

KABUPATEN BENGKULU TENGAH DALAM ANGKA

Bengkulu Tengah Regency in Figures

2022

<https://bengkulutengahkab.bps.go.id>



KABUPATEN

BENGKULU TENGAH DALAM ANGKA

Bengkulu Tengah Regency in Figures

2022



KABUPATEN BENGKULU TENGAH DALAM ANGKA
Bengkulu Tengah Regency in Figures
2022

ISSN: 2615-2533

No. Publikasi/*Publication Number*: 17090.2201

Katalog /*Catalog*: 1102001.1709

Ukuran Buku/*Book Size*: 14,8 cm x 21 cm

Jumlah Halaman/*Number of Pages* : xlii + 421 hal/*pages*

Naskah/*Manuscript*:

BPS Kabupaten Bengkulu Tengah

BPS-Statistics of Bengkulu Tengah Regency

Penyunting/*Editor*:

BPS Kabupaten Bengkulu Tengah

BPS-Statistics of Bengkulu Tengah Regency

Gambar Kover/*Cover Design*:

BPS Kabupaten Bengkulu Tengah

BPS-Statistics of Bengkulu Tengah Regency

Ilustrasi Kover/*Cover Illustration*:

Bukit Kandis Kabupaten Bengkulu Tengah

Diterbitkan oleh/*Published by*:

©BPS Kabupaten Bengkulu Tengah/*BPS-Statistics of Bengkulu Tengah Regency*

Dicetak oleh/*Printed by*:

Percetakan Negara Republik Indonesia (PNRI)

Dilarang mengumumkan, mendistribusikan, mengomunikasikan, dan/atau menggandakan sebagian atau seluruh isi buku ini untuk tujuan komersil tanpa izin tertulis dari Badan Pusat Statistik.

Prohibited to announce, distribute, communicate, and/or copy part or all of this book for commercial purpose without permission from BPS-Statistics Indonesia.

**TIM PENYUSUN
DRAFTING TEAM**

Penanggung Jawab Umum/*General in Charge*
Teguh Iman Santoso, S.Si., M.Si.

Penulis/*Writer*
Deny Budi Astuti, S.Si.

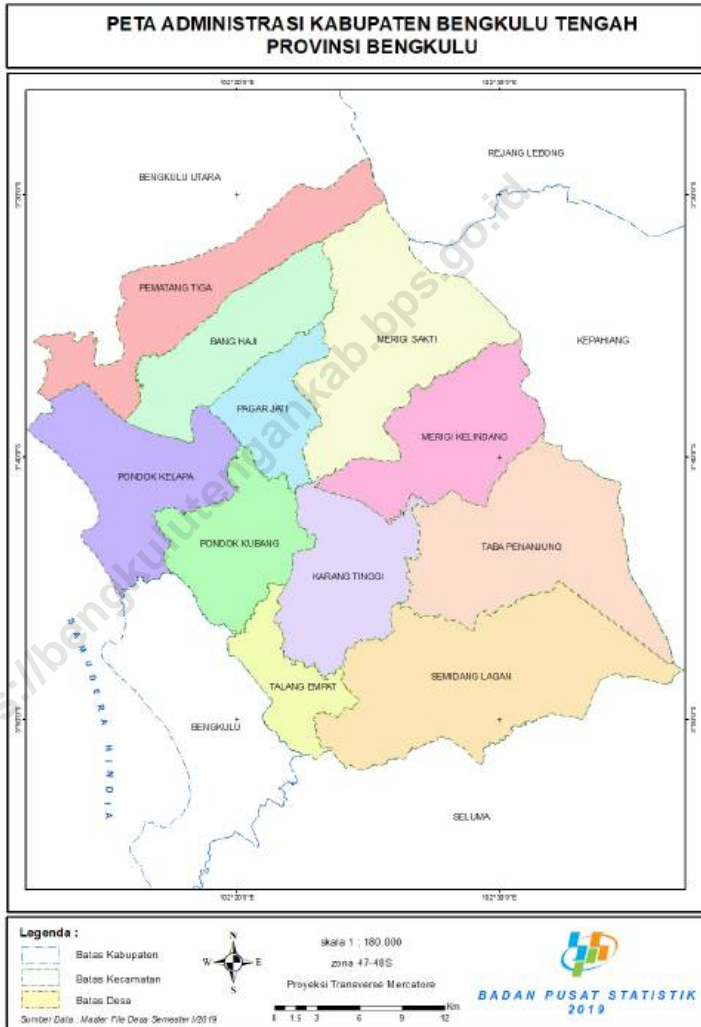
Pengolah Data/*Data Processor*
Lyndia Virgitta, S.ST

Penyunting/*Editor*
Reni Darmayanti, S.Hut., M.Si

Infografis/*Infographic*
Deny Budi Astuti, S.Si.

Gambar Kulit dan Layout/*Cover Designer and Layout*
Lyndia Virgitta, S.ST

PETA WILAYAH KABUPATEN BENGKULU TENGAH
MAP OF BENGKULU TENGAH REGENCY



KEPALA BPS KABUPATEN BENGKULU TENGAH
CHIEF STATISTICIAN OF BENGKULU TENGAH REGENCY



TEGUH IMAN SANTOSO, S.Si., M.Si.



KATA PENGANTAR

Publikasi "Kabupaten Bengkulu Tengah Dalam Angka 2022" ini merupakan serial publikasi yang diterbitkan secara berkala oleh Badan Pusat Statistik (BPS) Kabupaten Bengkulu Tengah. Publikasi ini dimaksudkan untuk memberikan gambaran yang lengkap dan akurat tentang pembangunan dan sekaligus perkembangan perstatistikan di Kabupaten Bengkulu Tengah.

Dalam penyusunan Publikasi Kabupaten Bengkulu Tengah Dalam Angka ini, data yang dihimpun selain bersumber dari data primer juga bersumber dari data sekunder, baik dari instansi pemerintah maupun swasta. Seperti halnya pada publikasi terdahulu, setiap tahunnya selalu diupayakan perbaikan angka-angka pada tabel-tabel yang disajikan, demikian pula pada publikasi ini. Selain itu, juga terdapat penyesuaian-penyempurnaan guna melengkapi isi dan validitas data sesuai dengan dinamika pembangunan dan pemerintahan yang berkembang.

Meskipun telah diupayakan kelengkapan dan penyempurnaan data yang disajikan namun masih terasa belum dapat memenuhi kebutuhan pemakai data. Oleh karena itu, kami mengharapkan saran pendapat dan kritik yang konstruktif dari berbagai pihak, untuk perbaikan dan penyempurnaan publikasi di masa yang akan datang.

Kepada semua Dinas/Instansi/Lembaga Pemerintah maupun swasta yang telah membantu menyediakan data dalam kegiatan penyusunan Publikasi Kabupaten Bengkulu Tengah Dalam Angka Tahun 2022 ini, kami sampaikan ucapan terima kasih. Semoga kerja sama ini dapat terus ditingkatkan di masa yang akan datang.

Akhirnya semoga publikasi ini bermanfaat bagi kita semua dalam menyusun, melaksanakan dan mengevaluasi pembangunan.

Kembang Seri , Februari 2022
Kepala BPS
Kabupaten Bengkulu Tengah

TEGUH IMAN SANTOSO, S.Si., M.Si.



PREFACE

“Bengkulu Tengah Regency in Figures” in 2022 is a series of from previous publication which is periodically published by BPS-Statistics Bengkulu Tengah Regency. This publication intended to provide complete and accurate picture about development and the activity of statistics in Bengkulu Tengah Regency.

In the preparation of this publication, both primary and secondary data were collected from public and private institutions. For the completion of its content and of data validity following the development and governmental dynamism and development of statistical data annually figures always renewed.

Although some efforts for completion already be made, however maybe it not yet meet the need of data users. Therefore, any constructive criticism and suggestion for the improvement of the publication very needed.

Our gratitude goes to all parties and all the offices/institutions/government and private institutions that have helped provide data in preparation this publication. I hope our cooperation can keep being endlessly increased.

Finally, we hope this book will be greatly beneficial for the readers in preparation, implementation and evaluation development.

*Kembang Seri, February 2022
Chief Statistician of
Bengkulu Tengah Regency*

TEGUH IMAN SANTOSO, S.Si., M.Si.

DAFTAR ISI / CONTENTS

	Halaman <i>Page</i>
Kata Pengantar/ <i>Preface</i>	ix
Daftar Isi/ <i>Contents</i>	xi
Daftar Tabel/ <i>List of Tables</i>	xiii
Daftar Singkatan/ <i>List of Abbreviations</i>	xxxix
Statistik Kunci/ <i>Key Statistics</i>	xli
1. Geografi dan Iklim/ <i>Geography and Climate</i>	1
2. Pemerintahan/ <i>Government</i>	19
3. Penduduk dan Ketenagakerjaan/ <i>Population and Employment</i>	53
4. Sosial dan Kesejahteraan Rakyat/ <i>Social and Welfare</i>	83
5. Pertanian, Kehutanan, Peternakan, dan Perikanan/ <i>Agriculture, Forestry, Livestock, and Fishery</i>	171
6. Pertambangan dan Energi/ <i>Mining and Energy</i>	313
7. Industri Manufaktur/ <i>Manufacturing Industry</i>	335
8. Transportasi dan Komunikasi/ <i>Transportation and Communication</i>	343
9. Perbankan, Koperasi, dan Harga-harga/ <i>Banking, Cooperative, dan Prices</i> 359	
10. Pengeluaran Penduduk/ <i>Population Expenditure</i>	379
11. Sistem Neraca Regional/ <i>System of Regional Accounts</i>	389
12. Perbandingan Antar Kabupaten/Kota/ <i>Regency/Municipal Comparison</i>	415

DAFTAR TABEL/LIST OF TABLES

Halaman
Page

1. GEOGRAFI DAN IKLIM/GEOGRAPHY AND CLIMATE

1.1 KEADAAN GEOGRAFI

GEOGRAPHY CONDITION

- 1.1.1 Luas Daerah dan Jumlah Pulau Menurut Kecamatan di Kabupaten Bengkulu Tengah, 2020
Total Area and Number of Islands by Subdistrict in Bengkulu Tengah Regency, 2020 8
- 1.1.2 Tinggi Wilayah dan Jarak ke Ibukota Kabupaten Menurut Kecamatan di Kabupaten Bengkulu Tengah, 2020
Altitude and Distance to the Capital of Regency by Subdistrict in Bengkulu Tengah Regency, 2020..... 10
- 1.1.3 Jenis Tanah Berdasarkan Kepemilikan Sertifikat di Kabupaten Bengkulu Tengah, 2018–2020
Type of Land Based on Certificate Ownership in Bengkulu Tengah Regency, 2018–2020..... 11
- 1.1.4 Rekapitulasi Bidang Tanah Terdaftar (Sertifikat) di Kabupaten Bengkulu Tengah, 2020
Recapitulation of Registered Parcels (Certificates) in Bengkulu Tengah Regency, 2020 12

1.2 KEADAAN IKLIM

CLIMATE CONDITION

- 1.2.1 Pengamatan Unsur Iklim Menurut Bulan di Stasiun Pengamatan Badan Meteorologi Klimatologi dan Geofisika (BMKG) di Provinsi Bengkulu, 2020
Observation of Climate Elements By Months at the Meteorology, Climatology and Geophysics Agency Station in Bengkulu Province, 2020 13
- 1.2.2 Rata-rata Kecepatan Angin, Kecepatan Angin Maksimum, dan Arah Angin Terbanyak Menurut Bulan di Provinsi Bengkulu, 2020
Average Wind Velocity, Maximum Wind Speed, and Most Wind Direction by Month in Bengkulu Province, 2020..... 16

1.2.3	Rata-rata Penyinaran Matahari, Tekanan Udara, dan Penguapan Menurut Bulan di Provinsi Bengkulu, 2020 <i>Average Duration of Sunshine, Atmospheric Pressure, and Evaporation by Month in Bengkulu Province, 2020</i>	17
2.	PEMERINTAHAN/GOVERNMENT	
2.1	WILAYAH ADMINISTRATIF ADMINISTRATIVE AREA	
2.1.1	Jumlah Desa ¹ /Kelurahan Menurut Kecamatan di Kabupaten Bengkulu Tengah, 2016–2020 <i>Number of Villages¹/Kelurahan by Subdistrict in Bengkulu Tengah Regency, 2016–2020</i>	29
2.1.2	Jumlah Desa Berdasarkan Klasifikasi Menurut Kecamatan di Kabupaten Bengkulu Tengah, 2020 <i>Number of Villages Based On Classification by Subdistrict in Bengkulu Tengah Regency, 2020</i>	30
2.2	DEWAN PERWAKILAN RAKYAT DAERAH THE REGIONAL HOUSE OF REPRESENTATIVE	
2.2.1	Jumlah Anggota Dewan Perwakilan Rakyat Daerah Menurut Partai Politik dan Jenis Kelamin di Kabupaten Bengkulu Tengah, 2020 <i>Number of Members of the Regional House of Representatives by Political Parties and Sex in Bengkulu Tengah Regency, 2020</i>	31
2.2.2	Jumlah Anggota Dewan Perwakilan Rakyat Daerah Menurut Fraksi dan Jenis Kelamin di Kabupaten Bengkulu Tengah, 2020 <i>Number of Members of the Regional House of Representatives by Faction and Sex in Bengkulu Tengah Regency, 2020</i>	32
2.2.3	Jumlah Anggota Dewan Perwakilan Rakyat Daerah Menurut Partai Politik dan Pendidikan di Kabupaten Bengkulu Tengah, 2020 <i>Number of Members of the Regional House of Representatives by Political Parties and Educations in Bengkulu Tengah Regency, 2020</i>	33
2.2.4	Jumlah Anggota Dewan Perwakilan Rakyat Daerah Menurut Komisi dan Jenis Kelamin di Kabupaten Bengkulu Tengah, 2020 <i>Number of Members of the Regional House of Representatives by</i>	

	Halaman Page
	34
2.2.5	35
2.2.6	36
2.3	
2.3.1	37
2.3.2	39
2.3.3	41
2.3.4	43
2.3.5	45

2.3.6	Jumlah Pegawai Negeri Sipil Menurut Dinas/Instansi Pemerintah dan Golongan Kepangkatandi Kabupaten Bengkulu Tengah, Desember 2020 <i>Number of Civil Servants by Institution/Office and Hierarchy in Bengkulu Tengah Regency, December 2020</i>	47
-------	--	----

**2.4 KEUANGAN DAERAH
LOCAL FINANCE**

2.4.1	Realisasi Pendapatan Pemerintah Kabupaten Bengkulu Tengah Menurut Jenis Pendapatan (ribu rupiah), 2017–2020 <i>Actual Bengkulu Tengah Regency Government Revenues by Kind of Revenues (thousand rupiahs), 2017–2020</i>	49
2.4.2	Realisasi Belanja Pemerintah Kabupaten Bengkulu Tengah Menurut Jenis Belanja (ribu rupiah), 2017–2020 <i>Actual Bengkulu Tengah Regency Government Expenditures by Kind of Expenditures (thousand rupiahs), 2017–2020</i>	51
2.4.3	Realisasi Penerimaan/Pengeluaran dan Surplus/Defisit Daerah Otonom Tingkat II Kabupaten Bengkulu Tengah (ribu rupiah), 2020 <i>Revenues/Expenditures and Surplus/Deficit Realization of Autonomous Region Level II of Bengkulu Tengah Regency (thousand rupiahs), 2020</i>	52

**3. PENDUDUK DAN KETENAGAKERJAAN/
POPULATION AND EMPLOYMENT**

**3.1 PENDUDUK
POPULATION**

3.1.1	Penduduk, Laju Pertumbuhan Penduduk, Distribusi Persentase Penduduk, Kepadatan Penduduk, Rasio Jenis Kelamin Penduduk Menurut Kecamatan di Kabupaten Bengkulu Tengah, 2020 <i>Population, Population Growth Rate, Percentage Distribution of Population, Population Density, and Population Sex Ratio by Subdistrict in Bengkulu Tengah Regency, 2020</i>	64
3.1.2	Jumlah Penduduk Menurut Kelompok Umur dan Jenis Kelamin di Kabupaten Bengkulu Tengah, 2020 <i>Population by Age Groups and Gender in Bengkulu Tengah Regency, 2020</i>	67

3.1.3	<p>Banyaknya Akte Kelahiran, Perkawinan dan Perceraian Non-Muslim, Kematian, Pengangkatan Anak, Kartu Keluarga dan KTP yang Dikeluarkan di Kabupaten Bengkulu Tengah, 2018–2020 <i>Number of Birth Certificate, Non-Muslim Marriage and Divorce, Death, Adoption, Personal Card ID and Family Card ID Cardshare Issued in Bengkulu Tengah Regency, 2018–2020.....</i></p>	68
3.2	KETENAGAKERJAAN	
	EMPLOYMENT	
3.2.1	<p>Jumlah Penduduk Berumur 15 Tahun ke Atas Menurut Jenis Kegiatan Selama Seminggu yang Lalu dan Jenis Kelamin di Kabupaten Bengkulu Tengah, 2020 <i>Population Aged 15 Years and Over by Type of Activity During the Previous Week and Sex in Bengkulu Tengah Regency, 2020.....</i></p>	69
3.2.2	<p>Penduduk Berumur 15 Tahun ke Atas Menurut Pendidikan Tertinggi yang Ditamatkan dan Jenis Kegiatan Selama Seminggu yang Lalu di Kabupaten Bengkulu Tengah, 2020 <i>Population 15 Years of Age and Over by Educational Attainment and Type of Activity During the Previous Week in Bengkulu Tengah Regency, 2020.....</i></p>	70
3.2.3	<p>Jumlah Penduduk Berumur 15 Tahun ke Atas yang Bekerja Selama Seminggu yang Lalu Menurut Status Pekerjaan Utama dan Jenis Kelamin di Kabupaten Bengkulu Tengah, 2020 <i>Population Aged 15 Years and Over Who Worked During the Previous Week by Main Employment Status and Sex in Bengkulu Tengah Regency, 2020.....</i></p>	72
3.2.4	<p>Jumlah Penduduk Berumur 15 Tahun ke Atas Menurut Pendidikan Tertinggi yang Ditamatkan dan Jenis Kegiatan Selama Seminggu yang Lalu di Kabupaten Bengkulu Tengah, 2020 <i>Population Aged 15 Years and Over by Educational Attainment and Type of Activity During the Previous Week in Bengkulu Tengah Regency, 2020.....</i></p>	73
3.2.5	<p>Jumlah Penduduk Berumur 15 Tahun ke Atas yang Bekerja Selama Seminggu yang Lalu Menurut Kelompok Umur dan Jenis Kelamin di Kabupaten Bengkulu Tengah, 2020 <i>Population Aged 15 Years and Over Who Worked During the Previous</i></p>	

	Halaman Page
	74
3.2.6	75
3.2.7	76
3.2.8	77
3.2.9	78
3.2.10	79
3.2.11	80
3.2.12	81
3.2.13	

Tengah Regency, 2020 82

4. SOSIAL DAN KESEJAHTERAAN RAKYAT/SOCIAL AND WELFARE

4.1 PENDIDIKAN

EDUCATION

4.1.1 Jumlah Sekolah, Guru, dan Murid Taman Kanak-Kanak (TK) di Bawah Kementerian Pendidikan dan Kebudayaan Menurut Kecamatan di Kabupaten Bengkulu Tengah, 2019/2020 dan 2020/2021
Number of Schools, Teachers, and Pupils in Kindergarten Under The Ministry of Education and Culture by Subdistrict in Bengkulu Tengah Regency, 2019/2020 and 2020/2021 99

4.1.2 Jumlah Sekolah, Guru, dan Murid Raudatul Athfal (RA) di Bawah Kementerian Agama Menurut Kecamatan di Kabupaten Bengkulu Tengah, 2019/2020 dan 2020/2021
Number of Schools, Teachers, and Pupils in Raudatul Athfal (RA) Under The Ministry of Religious Affairs by Subdistrict in Bengkulu Tengah Regency, 2019/2020 and 2020/2021 102

4.1.3 Jumlah Sekolah, Guru, dan Murid Sekolah Dasar (SD) di Bawah Kementerian Pendidikan dan Kebudayaan Menurut Kecamatan di Kabupaten Bengkulu Tengah, 2019/2020 dan 2020/2021
Number of Schools, Teachers, and Pupils in Primary Schools Under The Ministry of Education and Culture by Subdistrict in Bengkulu Tengah Regency, 2019/2020 and 2020/2021 103

4.1.4 Jumlah Sekolah, Guru, dan Murid Madrasah Ibtidaiyah (MI) di Bawah Kementerian Agama Menurut Kecamatan di Kabupaten Bengkulu Tengah, 2019/2020 dan 2020/2021
Number of Schools, Teachers, and Pupils in Madrasah Ibtidaiyah (MI) Under The Ministry of Religious Affairs by Subdistrict in Bengkulu Tengah Regency, 2019/2020 and 2020/2021 106

4.1.5 Jumlah Sekolah, Guru, dan Murid Sekolah Menengah Pertama (SMP) di Bawah Kementerian Pendidikan dan Kebudayaan Menurut Kecamatan di Kabupaten Bengkulu Tengah, 2019/2020 dan 2020/2021
Number of Schools, Teachers, and Pupils in Junior High Schools Under The Ministry of Education and Culture by Subdistrict in Bengkulu

	<i>Tengah Regency, 2019/2020 and 2020/2021</i>	109
4.1.6	Jumlah Sekolah, Guru, dan Murid Madrasah Tsanawiyah (MTs) di Bawah Kementerian Agama Menurut Kecamatan di Kabupaten Bengkulu Tengah, 2019/2020 dan 2020/2021 <i>Number of Schools, Teachers, and Pupils in Madrasah Tsanawiyah (MTs) Under The Ministry of Religious Affairs by Subdistrict in Bengkulu Tengah Regency, 2019/2020 and 2020/2021</i>	112
4.1.7	Jumlah Sekolah, Guru, dan Murid Sekolah Menengah Atas (SMA) di Bawah Kementerian Pendidikan dan Kebudayaan Menurut Kecamatan di Kabupaten Bengkulu Tengah, 2019/2020 dan 2020/2021 <i>Number of Schools, Teachers, and Pupils in Senior High Schools Under The Ministry of Education and Culture by Subdistrict in Bengkulu Tengah Regency, 2019/2020 and 2020/2021</i>	115
4.1.8	Jumlah Sekolah, Guru, dan Murid Sekolah Menengah Kejuruan (SMK) di Bawah Kementerian Pendidikan dan Kebudayaan Menurut Kecamatan di Kabupaten Bengkulu Tengah, 2019/2020 dan 2020/2021 <i>Number of Schools, Teachers, and Pupils in Vocational High Schools Under The Ministry of Education and Culture by Subdistrict in Bengkulu Tengah Regency, 2019/2020 and 2020/2021</i>	118
4.1.9	Jumlah Sekolah, Guru, dan Murid Madrasah Aliyah (MA) di Bawah Kementerian Agama Menurut Kecamatan di Kabupaten Bengkulu Tengah, 2019/2020 dan 2020/2021 <i>Number of Schools, Teachers, and Pupils in Madrasah Aliyah (MA) Under The Ministry of Religious Affairs by Subdistrict in Bengkulu Tengah Regency, 2019/2020 and 2020/2021</i>	121
4.1.10	Jumlah Desa ¹ /Kelurahan yang Memiliki Fasilitas Sekolah Menurut Kecamatan dan Tingkat Pendidikan di Kabupaten Bengkulu Tengah, 2018–2020 <i>Number of Villages¹ Having Educational Facilities by Subdistrict and Educational Level in Bengkulu Tengah Regency, 2018–2020</i>	124
4.1.11	Angka Partisipasi Murni (APM) dan Angka Partisipasi Kasar (APK) Menurut Jenjang Pendidikan di Kabupaten Bengkulu Tengah, 2019 dan 2020 <i>Net Enrolment Rates and Gross Enrolment Rates by Educational Level in</i>	

	Halaman Page
	129
4.1.12	130
4.1.13	131
4.1.14	132
4.1.15	133
4.1.16	134
4.1.17	135
4.1.18	

2019/2020 136

**4.2 KESEHATAN
HEALTH**

4.2.1 Jumlah Desa¹/Kelurahan Yang Memiliki Sarana Kesehatan Menurut Kecamatan di Kabupaten Bengkulu Tengah, 2018–2020
Number of Villages¹/Kelurahan Having Health Facilities by Subdistrict in Bengkulu Tengah Regency, 2019–2020 137

4.2.2 Jumlah Tenaga Kesehatan Menurut Kecamatan di Kabupaten Bengkulu Tengah, 2020
Number of Medical Personnel by Subdistrict in Bengkulu Tengah Regency, 2020 143

4.2.3 Persentase Penduduk yang Mempunyai Keluhan Kesehatan Selama Sebulan Terakhir Menurut Kecamatan di Kabupaten Bengkulu Tengah, 2015–2020
Percentage of People Who Had Health Complaint During a Month Prior to The Survey by Subdistrict in Bengkulu Tengah Regency, 2015–2020..... 144

4.2.4 Jumlah Rumah Sakit Umum, Rumah Sakit Khusus, Rumah Sakit/Rumah Bersalin, Puskesmas, Klinik/Balai Kesehatan, Posyandu, dan Polindes Menurut Kecamatan di Kabupaten Bengkulu Tengah, 2019 dan 2020
Number of General Hospital, Special Hospital, Maternity Hospital and Public Health Center, Medical Clinic, Integrated Service Post, Village maternity Cottage by Subdistrict in Bengkulu Tengah Regency, 2019 and 2020..... 145

4.2.5 Jumlah Bayi Lahir, Bayi Berat Badan Lahir Rendah (BBLR), BBLR Dirujuk, dan Bergizi Kurang di Kabupaten Bengkulu Tengah, 2020
Number of Births, Babies with Low Birth Weights (LBW), Treated LBW, and Malnutrition Cases in Bengkulu Tengah Regency, 2020 148

4.2.6 Jumlah Ibu Hamil, Melakukan Kunjungan K1, Melakukan Kunjungan k4, Kurang Energi Kronis (KEK), dan Mendapat Tablet Zat Besi (Fe) di Kabupaten Bengkulu Tengah, 2013–2020
Number of Pregnant Women, Those with One Visit and Four Visits of Antenatal Care, Chronic Energy Deficiency (CED), and Receiving Iron Supplement in Bengkulu Tengah Regency, 2013–2020..... 149

4.2.7	Jumlah Kasus Penyakit Menurut Kecamatan dan Jenis Penyakit di Kabupaten Bengkulu Tengah, 2020 <i>Number of Disease Cases by Subdistrict and Type of Disease in Bengkulu Tengah Regency, 2020</i>	150
4.2.8	Jumlah Klinik Keluarga Berencana (KKB) dan Pos Pelayanan Keluarga Berencana Desa (PPKBD) Menurut Kecamatan di Kabupaten Bengkulu Tengah, 2020 <i>Number of Family Planning Clinics and Village Family Planning Service Units by Subdistrict in Bengkulu Tengah Regency, 2020</i>	153
4.2.9	Jumlah Pasangan Usia Subur (PUS) Peserta KB Baru dan Peserta KB Aktif Menurut Kecamatan di Kabupaten Bengkulu Tengah, 2020 <i>Number of Eligible Couples and Family Planning Participants by Subdistrict in Bengkulu Tengah Regency, 2020</i>	154
4.2.10	Jumlah Sasaran dan Realisasi Akseptor KB Baru dan Akseptor KB Aktif di Kabupaten Bengkulu Tengah, 2010–2020 <i>Number of Target and Realization of New and Active Acceptors in Bengkulu Tengah Regency, 2010–2020</i>	158
4.3	AGAMA DAN SOSIAL LAINNYA RELIGION AND OTHER SOCIAL AFFAIRS	
4.3.1	Persentase Penduduk Menurut Agama yang Dianut per Kecamatan di Kabupaten Bengkulu Tengah, 2020 <i>Percentage of Population by Religion by Subdistrict in Bengkulu Tengah Regency, 2020</i>	159
4.3.2	Jumlah Tempat Peribadatan Menurut Kecamatan di Kabupaten Bengkulu Tengah, 2020 <i>Number of Places of Worship by Subdistrict and Religion in Bengkulu Tengah Regency, 2020</i>	160
4.3.3	Jumlah Desa ¹ /Kelurahan yang Mengalami Bencana Alam ² Menurut Kecamatan di Kabupaten Bengkulu Tengah, 2011–2018 <i>Number of Villages¹/Kelurahan that Had Natural Disaster² by Subdistrict in Bengkulu Tengah Regency, 2011–2018</i>	161
4.3.4	Jumlah Pernikahan yang Tercatat Menuru Kecamatan di Kabupaten Bengkulu Tengah (Lokasi KUA), 2020 <i>Number of Recorded Marriages by Subdistrict in Bengkulu Tengah</i>	

	Halaman Page
	164
4.3.5	165
4.3.6	166
4.4 KEMISKINAN	
4.4.1	167
4.4.2	168
4.5 KRIMINALITAS	
4.5.1	169
4.5.2	170

5.	PERTANIAN, KEHUTANAN, PETERNAKAN, DAN PERIKANAN/ AGRICULTURE, FORESTRY, LIVESTOCK, AND FISHERY	
5.1	HORTIKULTURA HORTICULTURE	
5.1.1	Luas Panen Tanaman Sayuran Menurut Kecamatan dan Jenis Tanaman di Kabupaten Bengkulu Tengah, 2019 dan 2020 <i>Harvested Area of Vegetables by Subdistrict and Kind of Plant in Bengkulu Tengah Regency, 2019 and 2020</i>	185
5.1.2	Produksi Tanaman Sayuran Menurut Kecamatan dan Jenis Tanaman di Kabupaten Bengkulu Tengah (kuintal), 2019 dan 2020 <i>Production of Vegetables by Subdistrict and Kind of Plant in Bengkulu Tengah Regency (quintal), 2019 dan 2020</i>	198
5.1.3	Luas Panen Tanaman Sayuran dan Buah–Buahan Semusim Menurut Jenis Tanaman di Kabupaten Bengkulu Tengah, 2018–2020 <i>Harvested Area of Seasonal Vegetables and Fruits by Kind of Plant in Bengkulu Tengah Regency, 2018–2020</i>	211
5.1.4	Produksi Tanaman Sayuran dan Buah–Buahan Semusim Menurut Jenis Tanaman di Kabupaten Bengkulu Tengah, 2018–2020 <i>Production of Seasonal Vegetables and Fruits by Kind of Plant in Bengkulu Tengah Regency, 2018–2020</i>	213
5.1.5	Luas Panen Tanaman Biofarmaka Menurut Kecamatan dan Jenis Tanaman di Kabupaten Bengkulu Tengah, 2019 dan 2020 <i>Harvested Area of Medicinal Plants by Subdistrict and Kind of Plant in Bengkulu Tengah Regency, 2019 and 2020</i>	215
5.1.6	Produksi Tanaman Biofarmaka Menurut Kecamatan dan Jenis Tanaman di Kabupaten Bengkulu Tengah, 2019 and 2020 <i>Production of Medicinal Plants by Subdistrict and Kind of Plant in Bengkulu Tengah Regency, 2019 and 2020</i>	223
5.1.7	Luas Panen Tanaman Biofarmaka Menurut Jenis Tanaman (m ²) di Kabupaten Bengkulu Tengah, 2018–2020 <i>Harvested Area of Medicinal Plants by Kind of Plant in Bengkulu Tengah Regency (m²), 2018–2020</i>	231
5.1.8	Produksi Tanaman Biofarmaka Menurut Jenis Tanaman di Kabupaten Bengkulu Tengah, 2018–2020 <i>Production of Medicinal Plants by Kind of Plant in Bengkulu Tengah</i>	

	Halaman Page
	232
5.1.9	233
5.1.10	245
5.1.11	257
5.1.12	259
5.1.13	261
5.1.14	274
5.2	
ESTATE CROPS	
5.2.1	276
5.2.2	

	Halaman Page
	280
5.2.3	284
5.2.4	292
5.2.5	295
5.3	
5.3.1	298
5.3.2	299
5.3.3	300
5.3.4	301

5.4 PERIKANAN

FISHERY

5.4.1	Daftar Kelompok Usaha Bersama (KUB) Menurut Penyuluh Pendamping di Kabupaten Bengkulu Tengah, 2020 <i>List of Joint Business Groups by Co-Extension Worker in Bengkulu Tengah Regency, 2020</i>	302
5.4.2	Luas Area Produksi Perikanan Budidaya Menurut Kecamatan dan Jenis Budidaya di Kabupaten Bengkulu Tengah (ha), 2020 <i>The Harvested Area of Aquaculture by Subdistrict and Type of Aquaculture in Bengkulu Tengah Regency (ha), 2020</i>	304
5.4.3	Jumlah Rumah Tangga Perikanan Budidaya Menurut Kecamatan dan Jenis Budidaya di Kabupaten Bengkulu Tengah, 2020 <i>Number of Aquaculture Households by Subdistrict and Type of Aquaculture in Bengkulu Tengah Regency, 2020</i>	305
5.4.4	Produksi Perikanan Budidaya Menurut Kecamatan dan Jenis Budidaya di Kabupaten Bengkulu Tengah (ton), 2020 <i>Production of Aquaculture by Subdistrict and Type of Aquaculture in Bengkulu Tengah Regency (ton), 2020</i>	306
5.4.5	Nilai Produksi Perikanan Budidaya Menurut Kecamatan dan Jenis Budidaya di Kabupaten Bengkulu Tengah (juta rupiah), 2020 <i>Production Value of Aquaculture by Subdistrict and Type of Aquaculture in Bengkulu Tengah Regency (million rupiahs), 2020</i>	307
5.4.6	Jumlah Perahu/Kapal Menurut Kecamatan dan Jenis Kapal di Kabupaten Bengkulu Tengah, 2020 <i>Number of Fishing Boats by Subdistrict and Type of Boat in Bengkulu Tengah Regency, 2020</i>	308
5.4.7	Banyaknya Kapal Penangkap Ikan Menurut Kecamatan dan Jenis Alat Tangkap di Kabupaten Bengkulu Tengah, 2020 <i>The Number of Boats Deep Sea Fishing by Subdistrict and Type of Fishing Gear in Bengkulu Tengah Regency, 2020</i>	309

5.5 KEHUTANAN

FORESTRY

5.5.1	Luas Kawasan Hutan Menurut Fungsinya di Kabupaten Bengkulu Tengah (ha), 2020	
-------	--	--

	Halaman Page
	310
5.5.2	311
6.	
6.1	320
6.2	321
6.3	322
6.4	323
6.5	325
6.6	

	Halaman Page
	326
6.7	327
6.8	328
6.9	329
6.10	330
7.	PARIWISATA/TOURISM
7.1	341
7.2	342
8.	TRANSPORTASI DAN KOMUNIKASI/ TRANSPORTATION AND COMMUNICATION
8.1	TRANSPORTASI TRANSPORTATION
8.1.1	342

	Halaman Page
	<i>Length of Roads by Level of Government Authority in Bengkulu Tengah Regency (km), 2018–2020</i> 348
8.1.2	Panjang Jalan Menurut Jenis Permukaan Jalan di Kabupaten Bengkulu Tengah (km), 2018–2020 <i>Length of Roads by Type of Road Surface in Bengkulu Tengah Regency (km), 2018–2020</i> 349
8.1.3	Panjang Jalan Menurut Kondisi Jalan di Kabupaten Bengkulu Tengah (km), 2018–2020 <i>Length of Roads by Condition of Roads in Bengkulu Tengah Regency (km), 2018–2020</i> 350
8.1.4	Panjang Jalan Kabupaten Menurut Kecamatan dan Status Jalan yang Diakses oleh Jalan Tersebut di Kabupaten Bengkulu Tengah, 2020 .. <i>Length of Regency Roads by Subdistrict and Status of the Road Which is Accessed by the Road in Bengkulu Tengah Regency, 2020</i> 351
8.1.5	Panjang Jalan Kabupaten Menurut Kecamatan dan Jenis Permukaan Jalan di Kabupaten Bengkulu Tengah, 2020 <i>Length of Roads by Subdistrict and Type of Road Surface in Bengkulu Tengah Regency, 2020</i> 352
8.1.6	Panjang Jalan Kabupaten Menurut Kecamatan dan Kondisi Jalan di Kabupaten Bengkulu Tengah, 2020 <i>Length of Roads by Subdistrict and Road Condition in Bengkulu Tengah Regency, 2020</i> 353
8.1.7	Jumlah Kendaraan Bermotor yang Diuji Setiap Bulan Menurut Jenis Kendaraan di Kabupaten Bengkulu Tengah, 2020 <i>Number of Motor Vehicles by Type of Vehicle in Bengkulu Tengah Regency, 2020</i> 354
8.1.8	Jumlah Kendaraan Bermotor yang Diuji, Pemakaian Plat Uji, Pemakaian Buku Uji, Jumlah Kendaraan Baru Wajib Uji dan Pendapatan Upah Uji Setiap Bulan di Kabupaten Bengkulu Tengah, 2020 <i>Number of Motor Vehicles, Use of Test Plate, Use of Test Books, Mandatory-Tested New Vehicles and Wage Income Test in Bengkulu Tengah Regency, 2020</i> 355

8.2 KOMUNIKASI

COMMUNICATION

8.2.1	Jumlah Kantor Pos Pembantu Menurut Kecamatan di Kabupaten Bengkulu Tengah, 2017–2020 <i>Number of Post Offices Subsidiaries by Subdistrict in Bengkulu Tengah Regency, 2017–2020.....</i>	356
8.2.2	Jumlah Kantor Pos Menurut Kecamatan di Kabupaten Bengkulu Tengah, 2020 <i>Number of Post Office by Subdistrict in Bengkulu Tengah Regency, 2020.....</i>	357
9.	PERBANKAN, KOPERASI, DAN HARGA-HARGA/ BANKING, COOPERATIVE, AND PRICES	
9.1	Jumlah Koperasi Aktif Menurut Kecamatan di Kabupaten Bengkulu Tengah, 2017–2020 <i>Number of Active Cooperative by Subdistrict in Bengkulu Tengah Regency, 2017–2020.....</i>	366
9.2	Jumlah Koperasi Menurut Jenis Koperasi dan Kecamatan di Kabupaten Bengkulu Tengah, 2020 <i>Number of Cooperative by Kind of Cooperative and Subdistrict in Bengkulu Tengah Regency, 2020.....</i>	367
9.3	Banyaknya Anggota dan Volume Usaha Koperasi Menurut Kecamatan, 2020 <i>Number of Cooperative Member and Business Volume by Subdistrict, 2020</i>	368
9.4	Posisi Kredit Perbankan Menurut Jenis Penggunaan di Kabupaten Bengkulu Tengah (juta rupiah), 2020 <i>Outstanding Loans by Industry in Bengkulu Tengah Regency (million rupiahs), 2020</i>	369
9.5	Banyaknya Penabung dan Nilai Tabungan di Kabupaten Bengkulu Tengah, 2020 <i>Number of Savers and Value of Savings in Bengkulu Tengah Regency, 2020</i>	371
9.6	Indeks Harga Konsumen (IHK) per Bulan Menurut Kelompok Pengeluaran di Kota Bengkulu (2012=100), 2020	

	<i>Consumer Price Index (CPI) per Month by Expenditure Group in Kota Bengkulu (2012=100), 2020</i>	372
9.7	Laju Inflasi Harga Konsumen pe Bulan Menurut Kelompok Pengeluaran di Kota Bengkulu (2012=100), 2020 <i>Consumer Price Inflation Rate per Month by Expenditure Group in Kota Bengkulu (2012=100), 2020</i>	375
10.	PENGELUARAN PENDUDUK/POPULATION EXPENDITURE	
10.1	Rata-rata Pengeluaran per Kapita Sebulan Menurut Kelompok Komoditas di Kabupaten Bengkulu Tengah (rupiah), 2019 dan 2020 <i>Monthly Average Expenditure per Capita by Commodity Group in Bengkulu Tengah Regency (rupiahs), 2019 and 2020</i>	386
10.2	Persentase Pengeluaran per Kapita Sebulan Menurut Kelompok Komoditas di Kabupaten Bengkulu Tengah, 2019 dan 2020 <i>Percentage of Monthly Expenditure per Capita by Commodity Group in Bengkulu Tengah Regency, 2019 and 2020</i>	387
10.3	Persentase Penduduk Menurut Golongan Pengeluaran Per Kapita Sebulan di Kabupaten Bengkulu Tengah, 2019 dan 2020 <i>Percentage of Population by Per Capita Spending Group a Month in Bengkulu Tengah Regency, 2019 and 2020</i>	388
11.	SISTEM NERACA REGIONAL/SYSTEM OF REGIONAL ACCOUNTS	
11.1	Produk Domestik Regional Bruto Atas Dasar Harga Berlaku Menurut Lapangan Usaha di Kabupaten Bengkulu Tengah (miliar rupiah), 2016–2020 <i>Gross Regional Domestic Product at Current Market Prices by Industry in Bengkulu Tengah Regency (billion rupiahs), 2016–2020</i>	398
11.2	Produk Domestik Regional Bruto Atas Dasar Harga Konstan 2010 Menurut Lapangan Usaha di Kabupaten Bengkulu Tengah (miliar rupiah), 2016–2020 <i>Gross Regional Domestic Product at 2010 Constant Market Prices by Industry in Bengkulu Tengah Regency (billion rupiahs), 2019–2020</i>	400
11.3	Distribusi Persentase Produk Domestik Regional Bruto Atas Dasar Harga Berlaku Menurut Lapangan Usaha di Kabupaten Bengkulu Tengah, 2016–2020	

	<i>Percentage Distribution of Gross Regional Domestic Product at Current Market Prices by Industry in Bengkulu Tengah Regency, 2016–2020.....</i>	402
11.4	Laju Pertumbuhan Produk Domestik Regional Bruto Atas Dasar Harga Konstan 2010 Menurut Lapangan Usaha di Kabupaten Bengkulu Tengah (persen), 2017–2020 <i>Growth Rate of Gross Regional Domestic Product at 2010 Constant Market Prices by Industry in Bengkulu Tengah Regency (percent), 2017–2020.....</i>	404
11.5	Produk Domestik Regional Bruto Atas Dasar Harga Berlaku Menurut Pengeluaran di Kabupaten Bengkulu Tengah (miliar rupiah), 2015–2019 <i>Gross Regional Domestic Product at Current Market Prices by Expenditure in Bengkulu Tengah Regency (billion rupiahs), 2015–2019</i>	406
11.6	Produk Domestik Regional Bruto Atas Dasar Harga Konstan 2010 Menurut Pengeluaran di Kabupaten Bengkulu Tengah (miliar rupiah), 2015–2019 <i>Gross Regional Domestic Product at 2010 Constant Market Prices by Expenditure in Bengkulu Tengah Regency (billion rupiahs), 2015–2019</i>	407
11.7	Indeks Harga Implisit Produk Domestik Regional Bruto Atas Dasar Harga Konstan 2010 Menurut Lapangan Usaha di Kabupaten Bengkulu Tengah (2010=100), 2016–2020 <i>Implicit Price Index of Gross Regional Domestic Product at 2010 Constant Market Prices by Industry in Bengkulu Tengah Regency (2010=100), 2016–2020.....</i>	408
11.8	Laju Implisit Produk Domestik Regional Bruto Atas Dasar Harga Konstan 2010 Menurut Lapangan Usaha di Kabupaten Bengkulu Tengah, 2016–2020 <i>Implicit Growth Rate of Gross Regional Domestic Product at 2010 Constant Market Prices by Industry in Bengkulu Tengah Regency, 2016–2020.....</i>	410
11.9	Distribusi Persentase Produk Domestik Regional Bruto Atas Dasar Harga Berlaku Menurut Pengeluaran di Kabupaten Bengkulu Tengah, 2015–2019 <i>Percentage Distribution of Gross Regional Domestic Product at Current Market Prices by Expenditure in Bengkulu Tengah Regency, 2015–2019.....</i>	412

11.10	<p>Laju Pertumbuhan Produk Domestik Regional Bruto Atas Dasar Harga Konstan 2010 Menurut Pengeluaran di Kabupaten Bengkulu Tengah, 2015–2019</p> <p><i>Growth Rate of Gross Regional Domestic Product at 2010 Constant Market Prices by Expenditure in Bengkulu Tengah Regency, 2015–2019</i>.....</p>	413
12.	PERBANDINGAN ANTAR KABUPATEN/KOTA/ REGENCY/MUNICIPAL COMPARISON	
12.1	<p>Jumlah Penduduk Menurut Kabupaten/Kota di Provinsi Bengkulu (ribu), 2016–2020</p> <p><i>Population by Regency/Municipality in Bengkulu Province (thousand), 2016–2020</i>.....</p>	422
12.2	<p>Laju Pertumbuhan Produk Domestik Regional Bruto Atas Dasar Harga Konstan 2010 Menurut Kabupaten/Kota di Provinsi Bengkulu (persen), 2016–2020</p> <p><i>Rate of Growth of Gross Regional Domestic Products at Constant 2010 Prices by Regency/Municipality in Bengkulu Province (percent), 2016–2020</i>.....</p>	423
12.3	<p>Jumlah Penduduk Miskin Menurut Kabupaten/Kota di Provinsi Bengkulu (ribu), 2016–2020</p> <p><i>Number of Poor Population by Regency/Municipality in Bengkulu Province (thousand), 2016–2020</i>.....</p>	424
12.4	<p>Indeks Pembangunan Manusia Menurut Kabupaten/Kota di Provinsi Bengkulu, 2016–2020</p> <p><i>Human Development Index by Regency/Municipality in Bengkulu Province, 2016–2020</i>.....</p>	425

DAFTAR GAMBAR/LIST OF FIGURES

		Halaman Page
1.1	Luas Daerah menurut Kecamatan (%), 2019.....	6
	<i>Area of Subdistrict (%)</i> , 2019	6
1.2	7
	7
2.1	Luas Daerah menurut Kecamatan (%), 2019.....	16
	<i>Area of Subdistrict (%)</i> , 2019	16
2.2	17
	17
3.1	Luas Daerah menurut Kecamatan (%), 2019.....	30
	<i>Area of Subdistrict (%)</i> , 2019	30
3.2	31
	31
4.1	Luas Daerah menurut Kecamatan (%), 2019.....	42
	<i>Area of Subdistrict (%)</i> , 2019	42
4.2	43
	43
5.1	Luas Daerah menurut Kecamatan (%), 2019.....	96
	<i>Area of Subdistrict (%)</i> , 2019	96
5.2	97
	97
6.1	Luas Daerah menurut Kecamatan (%), 2019.....	138
	<i>Area of Subdistrict (%)</i> , 2019	138
6.2	139
	139
7.1	Luas Daerah menurut Kecamatan (%), 2019.....	148
	<i>Area of Subdistrict (%)</i> , 2019	148
7.2	149
	149

	Halaman Page
8.1 Luas Daerah menurut Kecamatan (%), 2019.....	156
<i>Area of Subdistrict (%), 2019</i>	<i>156</i>
8.2	157
.....	157

<https://bengkulutengahkab.bps.go.id>

PENJELASAN UMUM/EXPLANATORY NOTES

Tanda-tanda, satuan-satuan, dan lain-lainnya yang digunakan dalam publikasi ini adalah sebagai berikut:

Symbols, measurement units, and acronyms which are used in this publication, are as follows:

1. TANDA-TANDA/SYMBOLS

Data tidak tersedia/ <i>Data not available</i>	: ...
Tidak ada atau nol / <i>Null or zero</i>	: -
Data dapat diabaikan/ <i>Data negligible</i>	: 0
Tanda decimal/ <i>Decimal point</i>	: ,
Data tidak dapat ditampilkan/ <i>Not applicable</i>	: NA
Angka estimasi/ <i>Estimated figures</i>	: e
Angka diperbaiki/ <i>Revised figures</i>	: r
Angka sementara/ <i>Preliminary figures</i>	: x
Angka sangat sementara/ <i>Very preliminary figures</i>	: xx
Angka sangat sangat sementara/ <i>Very very preliminary figures</i>	: xxx

2. SATUAN/UNITS

barel/ <i>barrel</i>	: 158,99 liter/ <i>litres</i> = 1/6,2898 m ³
hektar (ha)/ <i>hectare (ha)</i>	: 10 000 m ²
kilometer (km)/ <i>kilometres (km)</i>	: 1 000 meter/ <i>meters (m)</i>
knot/ <i>knot</i>	: 1,8523 km/jam (<i>km/hour</i>)
kuintal/ <i>quintal</i>	: 100 kg
KWh	: 1 000 Watt hour
MWh	: 1 000 KWh
liter (untuk beras)/ <i>litre (for rice)</i>	: 0,80 kg
MMSCF	: 1/35,3 m ³
metrik ton (m.ton)/ <i>metric ton (m. ton)</i>	: 0,98421 long ton = 1 000 kg
ons/ <i>ounce</i>	: 28,31 gram/ <i>grams</i>
ton	: 1 000 kg

Satuan lain: buah, dus, butir, helai/lembar, kaleng, batang, pulsa, ton kilometer (ton-km), jam, menit, persen (%).

Other units: unit, pack, pieces, sheet, tin, pulse, ton-kilometres(ton-km), hour, minute, percent (%).

Perbedaan angka di belakang koma disebabkan oleh pembulatan angka.

The difference in decimal numbers is caused by rounding.

DAFTAR SINGKATAN/ LIST OF ABBREVIATIONS

SI	: Stasiun Iklim
SIMPK	: Stasiun Meteorologi Pertanian Khusus
t.t	: Tempat tidur
BCG	: Bacillus Calmette Guerin
DPT	: Difteri, Pertusis, Tetanus
TT	: Tetanus Toxoid
IOT	: Industri Obat Tradisional/ <i>Traditional Medicine Industry</i>
IKOT	: Industri Kecil Obat Tradisional/ <i>Traditional Medicine Small</i>
Alkes	: Alat kesehatan/ <i>Health Kits</i>
PKRT	: Perbekalan Kesehatan Rumah tangga/ <i>Household Health Logistics</i>
Kompl	: Komplemen/ <i>Complement</i>
IRTP	: Industri Pangan Produksi Rumah Tangga/ <i>Foods Home Industry</i>
PBF	: Pedagang Besar Farmasi/ <i>Pharmacy Whole-seller</i>
GFK	: Gudang Farmasi Kab/Kota/Regency/ <i>Municipality Pharmacy Warehouse</i>
RB	: Rumah Bersalin/ <i>Delivery House</i>
Pustu	: Puskesmas pembantu/ <i>Auxiliary Public Health Center</i>
BP	: Balai Pengobatan/ <i>Polyclinic</i>
TPS	: Tempat Pembuangan Sementara / <i>landfill</i>
Jamkesmas	: Jaminan kesehatan masyarakat miskin/ <i>Poor public health insurance</i>
PJKMU	: Program Jaminan Kesehatan Masyarakat Umum
SIUP	: Surat Ijin Usaha Perdagangan/ <i>Trading Permission Letter</i>
TDP	: Tanda Daftar Perusahaan/ <i>Company Registration Identity</i>
API	: Angka Pengenal Importir/ <i>Importer's Identity Number</i>

Statistik Kunci, 2018–2020 Key Statistics, 2018–2020

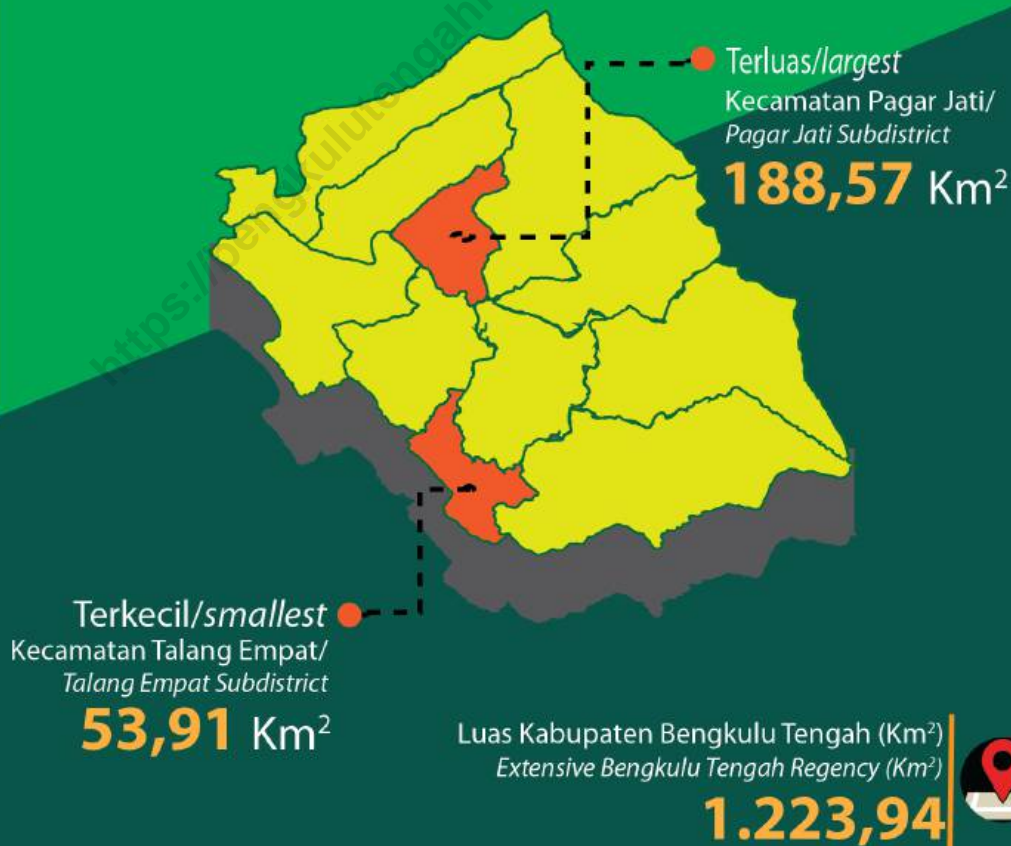
Rincian/Description (1)	Satuan/Unit (2)	2018 (3)	2019 (4)	2020 (5)
SOSIAL/SOCIAL				
Penduduk/Population	ribu/thousand	113,15 ¹	114,70 ¹	116,70 ²
Laju Pertumbuhan Penduduk/Population Growth	%	1,83 ¹	1,68 ¹	1,67 ²
Angka Harapan Hidup ^{1-e} /Life Expectancy Rate ¹	tahun/years	67,82	68,12	68,19
Angka Melek Huruf Usia 15+/Literacy Rate Aged 15+	%	96,08	96,82	97,06
Tingkat Partisipasi Angkatan Kerja -TPAK ^{3,4} Labour Force Participation Rate-LFPR ^{3,4}	%	71,54	67,61	69,71
Tingkat Pengangguran Terbuka-TPT ³ Unemployment Rate-UR ³	%	3,48 ⁴	4,63 ⁴	4,45 ⁴
Penduduk Miskin ⁵ /Poor People ⁵	ribu/thousand	9,24	10,06	10,79
Persentase Penduduk Miskin ⁵ Percentage of Poor People ⁵	%	8,20	8,80	9,30
Indeks Pembangunan Manusia-IPM ⁶ Human Development Index ⁶	–	66,65	67,30	67,61
EKONOMI/ECONOMIC				
Produk Domestik Regional Bruto (PDRB) Harga Berlaku ⁷ Gross Regional Domestic Bruto (GRDP) at Current Price ⁷	miliar rupiah billion rupiahs	4 253,69 ^{xx}	4 606,57 ^{xx}	4 672,10 ^{xx}
Laju Pertumbuhan Ekonomi ⁸ /Economic Growth ⁸	%	4,97 ^{xx}	4,97 ^{xx}	(0,06) ^{xx}
PDRB Per Kapita Harga Berlaku ^{7,9} Per Capita of GRDP at Current Price ^{7,9}	juta rupiah million rupiahs	37,59 ^{xx}	40,16 ^{xx}	40,12 ^{xx}

- Catatan/Notes: ¹ Hasil proyeksi penduduk Indonesia 2010–2035 (pertengahan tahun/Juni)/The result of Indonesia population projection 2010–2035 (mid year/June)
- ² Hasil Sensus Penduduk 2020 (SP2020), September/The Result of the 2020 Population Census, September
- ³ Kondisi Agustus/Condition at August
- ⁴ Menggunakan penimbang hasil proyeksi penduduk tahun 2010–2035/Weighted by the 2010–2035 population projection
- ⁵ Kondisi Maret/Condition at March
- ⁶ Sejak tahun 2010, IPM dihitung dengan metode baru. Komponen IPM metode baru adalah angka harapan hidup saat lahir, harapan lama sekolah, rata-rata lama sekolah, dan pengeluaran per kapita/Since 2010, HDI was calculated using new method. New HDI component are life expectancy at birth, expected years of schooling, means years of schooling, and expenditure per capita
- ⁷ Mulai tahun 2010 mengadopsi System of National Account 2008 (SNA 2008)/Since 2010 is in line with System of National Account 2008 (SNA 2008)
- ⁸ Menggunakan tahun dasar 2010 (2010=100)/Using 2010 base year (2010=100)
- ⁹ Menggunakan proyeksi penduduk berdasarkan hasil SP2010/Using population projection based on SP2010

Tahukah Kamu ?

Kecamatan Pagar Jati merupakan wilayahkecamatan dengan luas wilayah paling luas di Kabupaten Bengkulu Tengah

Pagar Jati Subdistrict is a subdistrict area with the largest area in Bengkulu Tengah Regency



PENJELASAN TEKNIS**TECHNICAL NOTES**

1. Data geografi Kabupaten Bengkulu Tengah terdiri atas luas wilayah, jarak antar ibukota kabupaten dengan kecamatan, dan ketinggian wilayah. Data tersebut berasal dari beberapa sumber yang berbeda, berdasarkan Peraturan Menteri Dalam Negeri Nomor 137 Tahun 2017 tanggal 29 Desember 2017, dari Informasi Kementerian Dalam Negeri Tahun 2018, dan Kantor Badan Pertanahan Nasional (BPN) Kabupaten Bengkulu Tengah. Sedangkan data iklim bersumber dari Stasiun Klimatologi dan Geofisika Pulau Baai.
 2. Hujan adalah titik-titik air di udara atau awan yang sudah terlalu berat karena kandungan airnya sudah sangat banyak, sehingga akan jatuh kembali ke permukaan bumi sebagai hujan (presipitasi). Alat untuk mengukur hujan adalah fluviometer.
 3. Curah hujan merupakan ketebalan air hujan yang terkumpul pada luasan 1 m^2 . Satuan curah hujan yang digunakan Badan Meteorologi, Klimatologi dan Geofisika (BMKG) adalah milimeter (mm). Curah hujan yang dihitung dengan satuan mm, yaitu air yang tertampung pada area seluas $1 \text{ m} \times 1 \text{ m}$ (m^2). Jadi curah hujan
1. *Geography data of Bengkulu Tengah Regency consists of an area, the distance between the capital of the regency with the subdistricts, and altitude of the area. The data is based on Minister of Home Affairs Regulation Number 137/2017, December 29, 2017, based on Information from Ministry of Home Affairs, 2018 and the Regional Office of the National Land Agency (BPN) of Bengkulu Tengah Regency. While climate data sourced from Climatological Station Baai Island.*
 2. *Rain is water droplets in the air or a cloud that is too heavy because the water content is already very much, so it will fall back to the earth's surface as rain (precipitation). Tools to measure rainfall is fluviometer.*
 3. *Rainfall is the thickness of the rainwater collected on an area of 1 m^2 . Unit precipitation used Meteorology and Geophysics Agency (BMKG) is millimeters (mm). Rainfall is calculated in mm, ie water being stored in an area of $1 \text{ m} \times 1 \text{ m}$ (m^2). So rainfall of 1 mm is the amount of water that fell from the sky as much as $1 \text{ mm} \times 1 \text{ m} \times 1 \text{ m} = 0,001 \text{ m}^3 = 1 \text{ liters}$.*

1mm adalah jumlah air yang turun dari langit sebanyak 1mm x 1m x 1m = 0,001 m³ = 1 liter.

4. Suhu udara (temperatur) adalah ukuran energi kinetik rata-rata dari pergerakan molekul-molekul. Suhu suatu benda ialah keadaan yang menentukan kemampuan benda tersebut untuk memindahkan (transfer) panas ke benda-benda lain atau menerima panas dari benda-benda lain tersebut. Dalam sistem dua benda, benda yang kehilangan panas dikatakan benda yang bersuhu lebih tinggi.
 5. Alat untuk mengukur temperatur adalah termometer. Namun dalam pengamatan meteorologi dan klimatologi, umumnya digunakan termo-meter kaca (*liquid-in-glass thermometer*) untuk peralatan konvensional dan termometer PT-100 untuk peralatan-peralatan digital. Termometer kaca (*liquid-in-glass thermometer*) umumnya menggunakan air raksa (*mercury*) untuk pengukuran temperatur di atas suhu *freezing point* (-38,3°C) dan menggunakan alkohol untuk pengukuran yang memiliki jangkauan ukur di bawah/sekitar *freezing point*.
 6. Kelembaban udara/legas udara adalah tingkat kebasahan udara karena dalam udara air selalu terkandung dalam bentuk uap air.
4. *Air temperature (temperature) is a measure of the average kinetic energy from the movement of molecules. Temperature of an object is the state which decides whether the object is to move (transfer) of heat to other objects. In a system of two objects, objects that heat loss is said to objects higher temperature.*
 5. *Instrument for measuring temperature is a thermometer. But in the observation of meteorology and climatology, commonly used glass thermometer (liquid-in-glass thermometer) for conventional equipment and thermometer PT-100 for digital equipment. Glass thermometer (liquid-in-glass thermometer) typically use mercury for the measurement of temperatures above the freezing point temperature (-38,3°C) and the use of alcohol for measurement has measuring range under/around freezing point.*
 6. *Humidity air/air legas is the degree of wetness of air because in water air is always contained in the form of water vapor. The moisture*

Kandungan uap air dalam udara hangat lebih banyak daripada kandungan uap air dalam udara dingin.

content in warm air is more than the moisture content in cold air.

<https://bengkulutengahkab.bps.go.id>

ULASAN

Geografi

Kabupaten Bengkulu Tengah terletak di sebelah Barat pegunungan Bukit Barisan yang merupakan salah satu wilayah kabupaten di Provinsi Bengkulu. Luas wilayah Kabupaten Bengkulu Tengah mencapai lebih kurang 122.394 hektar atau 1.223,94 kilometer persegi. Ibukota Kabupaten Bengkulu Tengah terletak di Karang Tinggi.

Secara astronomis, Kabupaten Bengkulu Tengah terletak antara 2°15' LS sampai 4°00' LS dan antara 101°32'BT sampai 102°08'BT. Sementara jika dilihat dari letak geografisnya, Kabupaten Bengkulu Tengah di sebelah utara berbatasan dengan Kabupaten Bengkulu Utara, di sebelah selatan berbatasan dengan Kabupaten Seluma dan Kota Bengkulu, di sebelah barat berbatasan dengan Samudera Indonesia, dan di sebelah timur berbatasan dengan Kabupaten Kepahyang.

Kabupaten Bengkulu Tengah berbatasan langsung dengan Samudera Indonesia pada garis pantai sepanjang lebih kurang 21,8 kilometer. Bagian timurnya berbukit-bukit dengan ketinggian 541 m dpl, sedangkan pada bagian barat merupakan dataran rendah yang relatif sempit, memanjang dari utara ke selatan diselingi daerah yang

DESCRIPTION

Geography

Bengkulu Tengah Regency is located in the western side of Bukit Barisan Mountains which is one district in Bengkulu Province. The total area of Bengkulu Tengah Regency reaches approximately 122.394 hectares or 1.223,94 square kilometers. The capital of Bengkulu Tengah Regency is located in Karang Tinggi.

Astronomically, Bengkulu Province is located between latitudes 2°15' S to 4°00' S and between longitudes 101°32' E to 102°08' E. Meanwhile, if viewed from its geographical position, on the north side Bengkulu Tengah Regency shares borders with Bengkulu Utara Regency, on the south side with Seluma Regency and Bengkulu City, on the west side with Indian Ocean, and on the east side with the Kepahyang Regency.

Bengkulu Tengah Regency is directly adjacent to the Indian Ocean on a coastline of approximately 21,8 kilometers. The eastern part is hilly with lush highlands with altitude 541 m asl, while the western part is relatively narrow lowland, elongated from the north to south, interspersed by bumpy areas.

bergelombang.

Iklim

Musim yang terjadi di wilayah Kabupaten Bengkulu Tengah sebagaimana wilayah lainnya di Provinsi Bengkulu dikenal dua musim, yaitu musim hujan yang terjadi di bulan Desember-Maret dan musim kemarau yang terjadi di bulan Juni-September. Sementara pada bulan April-Mei dan Oktober-November merupakan masa peralihan atau pancaroba.

Rata-rata suhu udara (temperatur) tertinggi pada tahun 2021 di Provinsi Bengkulu terjadi pada bulan Mei, yaitu $27,7^{\circ}\text{C}$, sementara rata-rata suhu udara terendah terjadi pada bulan Agustus dan Oktober, yaitu $26,7^{\circ}\text{C}$.

Kecepatan angin rata-rata yang tercatat di Stasiun Meteorologi Fatmawati, untuk wilayah Provinsi Bengkulu, sepanjang tahun 2021 adalah sekitar 3,75 meter/detik.

Tekanan udara rata-rata yang tercatat Stasiun Meteorologi Fatmawati, untuk wilayah Provinsi Bengkulu sepanjang 2021 adalah sebesar 1.008,9 mb.

Climate

There are two seasons in the Bengkulu Tengah Regency, as other regions in Bengkulu Province, the rainy season that occurs from December to March and the dry season that occurs from June to September. Meanwhile, from April to May and from October to November there is the transition season.

The highest average of air temperature in 2021 in Bengkulu Province took place in May, approximately $27,7^{\circ}\text{C}$, while the lowest average of air temperature is in August and October, approximately $26,7^{\circ}\text{C}$.

The average of wind speed recorded in Fatmawati Meteorology Station, for the area of Bengkulu Province, during 2021 is around 3.75 meter/second.

The average of atmospheric pressure recorded in Fatmawati Meteorology Station, for the area of Bengkulu Province, during 2021 is around 1 008.9 mb.

1.1 KEADAAN GEOGRAFI GEOGRAPHY CONDITION

Tabel 1.1.1 **Luas Daerah dan Jumlah Pulau Menurut Kecamatan di Kabupaten Bengkulu Tengah, 2021**
Table 1.1.1 **Total Area and Number of Islands by Subdistrict in Bengkulu Tengah Regency, 2021**

Kecamatan Subdistrict	Ibukota Kecamatan Capital of Subdistrict	Luas ¹ Total Area ¹ (km ² /sq.km)
(1)	(2)	(3)
Talang Empat	Kembang Seri	53,91
Semidang Lagan	Lagan Bungin	80,59
Karang Tinggi	Ujung Karang	110,59
Taba Penanjung	Bajak I	134,38
Merigi Kelindang	Lubuk Unen Baru	98,42
Pagar Jati	Keroya	188,57
Merigi Sakti	Arga Indah II	99,93
Pondok Kelapa	Pekik Nyaring	165,20
Pondok Kubang	Pondok Kubang	92,00
Pematang Tiga	Pematang Tiga	129,64
Bang Haji	Sekayun	70,71
Bengkulu Tengah	Ujung Karang	1 223,94

Lanjutan Tabel/*Continued Table 1.1.1*

Kecamatan Subdistrict	Persentase terhadap Luas Kabupaten Percentage to Regency's Area	Jumlah Pulau ² Number of Islands ²
(1)	(4)	(5)
Talang Empat	4,40	-
Semidang Lagan	6,58	-
Karang Tinggi	9,04	-
Taba Penanjung	10,98	-
Merigi Kelindang	8,04	-
Pagar Jati	15,41	-
Merigi Sakti	8,16	-
Pondok Kelapa	13,50	-
Pondok Kubang	7,52	-
Pematang Tiga	10,59	-
Bang Haji	5,78	-
Bengkulu Tengah	100,00	-

Catatan/Note: ¹ Berdasarkan Peraturan Menteri Dalam Negeri Nomor 137 Tahun 2017 tanggal 29 Desember 2017/*Based on Minister of Home Affairs Regulation Number 137/2017, December 29, 2017*

² Berdasarkan informasi Kementerian Dalam Negeri Tahun 2018/*Based on information from Ministry of Home Affairs, 2018*

Sumber/Source: Kementerian Dalam Negeri/*Ministry of Home Affairs*

Tabel 1.1.2 **Tinggi Wilayah dan Jarak ke Ibukota Kabupaten Menurut Kecamatan di Kabupaten Bengkulu Tengah, 2021**
Altitude and Distance to the Capital of Regency by Subdistrict in Bengkulu Tengah Regency, 2021

Kecamatan Subdistrict	Tinggi Wilayah (mdpl) Altitude (m a.s.l)	Jarak ke Ibukota Kabupaten Distance to the Capital of Regency
(1)	(2)	(3)
Talang Empat	...	12,00
Semidang Lagan	...	14,00
Karang Tinggi	8,843	-
Taba Penanjung	...	11,00
Merigi Kelindang	...	16,50
Pagar Jati	...	20,00
Merigi Sakti	...	30,00
Pondok Kelapa	...	30,00
Pondok Kubang	...	29,00
Pematang Tiga	...	45,00
Bang Haji	...	41,00
Bengkulu Tengah	8,843	0,00

Sumber/Source: Kementerian Dalam Negeri/Ministry of Home Affairs

Tabel 1.1.3 Jenis Tanah Berdasarkan Kepemilikan Sertifikat di Kabupaten Bengkulu Tengah, 2019–2021
Type of Land Based on Certificate Ownership in Bengkulu Tengah Regency, 2019–2021

Jenis Sertifikat Type of Certificate	2019	2020	2021
(1)	(2)	(3)	(4)
Hak Milik Right of Ownership	6 066	2 747	3 798
Hak Guna Bangunan Building Rights	992	421	431
Hak Pakai Use Rights	58	24	53
Hak Guna Usaha Cultivation Rights	-	-	-
Hak Pengelolaan Management Rights	-	-	-
Hak Tanah Wakaf Land Rights of Waqf	1	1	1
Jumlah/Total	7 117	3 193	4 283

Sumber/Source: Kantor Pertanahan Kabupaten Bengkulu Tengah/Regional Land Office of Bengkulu Tengah Regency

Tabel 1.1.4 **Rekapitulasi Bidang Tanah Terdaftar (Sertifikat) di Kabupaten Bengkulu Tengah, 2021**
Table 1.1.4 **Recapitulation of Registered Parcels (Certificates) in Bengkulu Tengah Regency, 2021**

Kecamatan Subdistrict	Jumlah Bidang Tanah Terdaftar Number of Parcels Registered	Luas Bidang Tanah Terdaftar The Area of Registered Land (Ha)
(1)	(2)	(3)
Hak Milik, Hak Guna Bangunan dan Hak Pengelolaan <i>Right of Ownership, Building Rights and Management Rights</i>	65 717	41 481,49
Talang Empat	7 988	3 686,69
Semidang Lagan	1 842	1 734,92
Karang Tinggi	7 593	4 954,05
Taba Penanjung	5 420	2 951,53
Merigi Kelindang	3 876	2 629,55
Pagar Jati	5 397	4 049,25
Merigi Sakti	3 811	2 946,63
Pondok Kelapa	13 413	6 545,54
Pondok Kubang	8 928	5 534,67
Pematang Tiga	4 009	2 984,46
Bang Haji	3 440	3 464,21
Hak Guna Usaha <i>Cultivation Rights</i>	14	13 238,13
Jumlah/Total	65 731	54 719,62

Sumber/Source: Kantor Pertanahan Kabupaten Bengkulu Tengah/Regional Land Office of Bengkulu Tengah Regency

1.2 KEADAAN IKLIM CLIMATE CONDITION

Tabel 1.2.1 Pengamatan Unsur Iklim Menurut Bulan di Stasiun Pengamatan Badan Meteorologi Klimatologi dan Geofisika (BMKG) di Provinsi Bengkulu, 2021
Observation of Climate Elements By Months at the Meteorology, Climatology and Geophysics Agency Station in Bengkulu Province, 2021

Bulan Month	Suhu/Temperature (°C)			Kelembaban/Humidity (%)		
	Minimum	Rata-rata Average	Maksimum Maximum	Minimum	Rata-rata Average	Maksimum Maximum
(1)	(2)	(3)	(4)	(5)	(6)	(7)
Januari/January	23,9	26,8	30,6	71	82	90
Februari/February	24,1	27,1	31,4	71	82	90
Maret/March	24,1	26,9	31,1	72	85	93
April/April	24,4	27,2	31,3	72	84	91
Mei/May	24,8	27,7	32,0	72	85	92
Juni/June	23,9	26,9	31,3	70	84	92
Juli/July	23,9	27,0	31,6	68	83	92
Agustus/August	24,2	26,7	31,1	72	85	92
September/September	24,2	26,9	31,2	72	84	91
Oktober/October	24,0	26,7	30,9	71	85	92
November/November	24,3	27,0	30,8	71	82	89
Desember/December	24,1	27,1	30,8	72	83	91

Lanjutan Tabel/*Continued Table 1.2.1*

Bulan Month	Kecepatan Angin (m/det) Wind Velocity (m/sec)			Tekanan Udara/Atmospheric Pressure (mb)		
	Minimum	Rata-rata Average	Maksimum Maximum	Minimum	Rata-rata Average	Maksimum Maximum
(1)	(8)	(9)	(10)	(11)	(12)	(13)
Januari/January	-	4	8	1 004,0	1 007,9	1 011,5
Februari/February	-	4	9	1 004,7	1 008,5	1 013,0
Maret/March	-	4	8	1 004,3	1 008,4	1 014,4
April/April	-	4	8	1 004,6	1 009,4	1 013,4
Mei/May	-	4	7	1 003,9	1 007,9	1 013,7
Juni/June	-	4	8	1 005,3	1 009,7	1 014,0
Juli/July	-	4	8	1 005,1	1 009,2	1 014,4
Agustus/August	-	4	8	1 005,3	1 009,6	1 013,9
September/September	-	4	9	1 005,1	1 009,1	1 014,2
Oktober/October	-	4	8	1 005,4	1 009,7	1 015,8
November/November	-	4	9	1 004,2	1 008,1	1 012,5
Desember/December	-	4	8	1 006,4	1 009,5	1 013,1

Lanjutan Tabel/*Continued Table 1.2.1*

Bulan Month	Jumlah Curah Hujan Number of Precipitation (mm)	Jumlah Hari Hujan (hari) Number of Rainy Days (day)	Penyinaran Matahari Duration of Sunshine (%)
(1)	(14)	(15)	(16)
Januari/ <i>January</i>	449	21	50
Februari/ <i>February</i>	259	20	69
Maret/ <i>March</i>	292	23	64
April/ <i>April</i>	159	19	69
Mei/ <i>May</i>	428	16	72
Juni/ <i>June</i>	366	17	80
Juli/ <i>July</i>	189	10	78
Agustus/ <i>August</i>	213	19	53
September/ <i>September</i>	262	20	66
Oktober/ <i>October</i>	421	23	65
November/ <i>November</i>	258	20	59
Desember/ <i>December</i>	396	23	69

Sumber/*Source*: Badan Meteorologi, Klimatologi dan Geofisika Stasiun Klimatologi Klas I Pulau Baai/*Agency for Meteorologi, Climatological and Geophysics of Bengkulu Province*

Tabel
Table 1.2.2

Rata-rata Kecepatan Angin, Kecepatan Angin Maksimum, dan Arah Angin Terbanyak Menurut Bulan di Provinsi Bengkulu, 2021
Average Wind Velocity, Maximum Wind Speed, and Most Wind Direction by Month in Bengkulu Province, 2021

Bulan Month	Kecepatan Angin (km/jam) Average Wind Velocity (km/hours)	Kecepatan Angin Maks. (knot) Max. Wind Speed (knot)	Arah Angin Terbanyak Most Wind Direction
(1)	(2)	(3)	(4)
Januari/January	4	8	W
Februari/February	4	9	W
Maret/March	4	8	W
April/April	4	8	W
Mei/May	3	7	W
Juni/June	3	8	W
Juli/July	3	8	W
Agustus/August	4	8	W
September/September	4	9	S
Oktober/October	4	8	W
November/November	4	9	W
Desember/December	4	8	W

Sumber/Source: Badan Meteorologi, Klimatologi dan Geofisika Stasiun Klimatologi Klas I Pulau Baai/Agency for Meteorology, Climatological and Geophysics of Bengkulu Province

Tabel
Table 1.2.3

Rata-rata Penyinaran Matahari, Tekanan Udara, dan Penguapan Menurut Bulan di Provinsi Bengkulu, 2021
Average Duration of Sunshine, Atmospheric Pressure, and Evaporation by Month in Bengkulu Province, 2021

Bulan Month	Penyinaran Matahari Duration of Sunshine (%)	Tekanan Udara (mb) Atmospheric Pressure (mb)	Penguapan (mm) Evaporation (mm)
(1)	(2)	(3)	(4)
Januari/January	50	1 007,9	4,4
Februari/February	69	1 008,5	5,5
Maret/March	64	1 008,4	5,1
April/April	69	1 009,4	4,9
Mei/May	72	1 007,9	4,8
Juni/June	80	1 009,7	4,8
Juli/July	78	1 009,2	4,8
Agustus/August	53	1 009,6	4,7
September/September	66	1 009,1	9,7
Oktober/October	65	1 009,7	4,7
November/November	59	1 008,1	5,2
Desember/December	63	1 009,5	5,3

Sumber/Source: Badan Meteorologi, Klimatologi dan Geofisika Stasiun Klimatologi Klas I Pulau Baai/Agency for Meteorologi, Climatological and Geophysics of Bengkulu Province

Tahukah Kamu ?

Mayoritas PNS di Pemerintahan Kabupaten Bengkulu Tengah adalah Perempuan
The Majority of Government Employee in the Government of Bengkulu Tengah Regency are Women



Jumlah PNS 2021

Menurut Jenis Kelamin

Number of Government Employee in 2021 by Sex

1684 Perempuan **1329**
Female Male

Menurut Tingkat Pendidikan

Number of Government's Employee by Education Level

0	Sampai dengan SD <i>Up to Primary School</i>	3
0	SLTP/Sederajat <i>General Vocational Junior High School</i>	12
79	SLTA/Sederajat <i>General Vocational Senior High School</i>	136
79	Diploma I,II/Akta I,II <i>Diploma I,II/Akta I,II</i>	54
221	Diploma III/Akta III/Sarjana Muda <i>Diploma III/Akta III/Bachelor</i>	57
1305	Tingkat Sarjana/ Doktor/Ph.D <i>University Graduates</i>	1067



PENJELASAN TEKNIS**TECHNICAL NOTES**

1. Desa adalah desa dan desa adat atau yang disebut dengan nama lain, selanjutnya disebut Desa, adalah kesatuan masyarakat hukum yang memiliki batas wilayah yang berwenang untuk mengatur dan mengurus urusan pemerintahan, kepentingan masyarakat setempat berdasarkan prakarsa masyarakat, hak asal usul, dan/atau hak tradisional yang diakui dan dihormati dalam sistem Pemerintahan Negara Kesatuan Republik Indonesia (Undang-Undang Nomor 6 Tahun 2014 tentang Desa).
 2. Kelurahan adalah suatu wilayah yang dipimpin oleh seorang Lurah sebagai perangkat daerah kabupaten dan atau daerah kota di bawah kecamatan (Undang-Undang No. 32 Tahun 2004 tentang Pemerintahan Daerah).
 3. Kecamatan adalah pembagian wilayah administratif di Indonesia di bawah kabupaten atau kota. Kecamatan terdiri atas desa-desa atau kelurahan-kelurahan. Kedudukan kecamatan merupakan perangkat daerah kabupaten/kota sebagai pelaksana teknis kewilayahan yang mempunyai wilayah kerja tertentu dan dipimpin oleh seorang camat.
1. *The village is the village and the traditional village or called by other names, hereinafter called the village, is the unity of the legal community who have borders with the authority to regulate and manage the affairs of government, the interests of the local community based community initiatives, the right of origin, and/or traditional rights recognized and respected by the Government administration system of the Republic of Indonesia (Constitution No. 6 of 2014 concerning Villages).*
 2. *Urban Community is an area that is led by a headman as the district and town or area under the sub-district (Constitution No. 32 of 2004 on Regional Government).*
 3. *Sub-District is the division of administrative regions in Indonesia under the county or city. Sub-district consists of the villages or kelurahan. Position sub-district is the district/city as the technical cantonal who have certain work areas and is led by the district head.*

4. Kabupaten adalah pembagian wilayah administratif di Indonesia setelah provinsi, yang dipimpin oleh seorang bupati. Selain kabupaten, pembagian wilayah administratif setelah provinsi adalah kota. Secara umum baik kabupaten maupun kota memiliki wewenang yang sama.
 5. Aparatur Sipil Negara (ASN) adalah profesi bagi pegawai negeri sipil dan pegawai pemerintah dengan perjanjian kerja yang bekerja pada instansi pemerintah.
 6. Pegawai ASN adalah pegawai negeri sipil dan pegawai pemerintah dengan perjanjian kerja yang diangkat oleh pejabat pembina kepegawaian dan diserahi tugas dalam suatu jabatan pemerintahan atau diserahi tugas negara lainnya dan digaji berdasarkan peraturan perundang-undangan.
 7. Pegawai Negeri Sipil (PNS) adalah warga negara Indonesia yang memenuhi syarat tertentu, diangkat sebagai pegawai ASN secara tetap oleh pejabat pembina kepegawaian untuk menduduki jabatan dalam pemerintahan.
 8. Anggota Dewan Perwakilan Rakyat Daerah (DPRD) dipilih melalui pemilihan umum (pemilu) dan dilantik dalam masa jabatan lima tahun.
4. *Regency is the division of administrative regions in Indonesia after the province, led by a regent. In addition to the district, administrative territorial division after the province is the city. In general, both regency and cities have the same authority.*
 5. *State Civil Apparatus (ASN) is a profession for civil servants and government employees with employment agreements that work in government agencies.*
 6. *ASN servants are civil servants and government employees with work agreement raised by the staff development officer and was assigned a public office or entrusted with other countries and are paid based on the legislation.*
 7. *Civil Servants (PNS) are Indonesian citizens who meet certain requirements, was appointed as an employee of the ASN regularly by the staff development officer position in government.*
 8. *Regional House of Representatives (DPRD) members are elected through a general election and appointed for a five-years membership.*

9. DPRD kabupaten/kota terdiri atas anggota partai politik peserta pemilihan umum yang dipilih melalui pemilihan umum.
 10. DPRD kabupaten/kota merupakan lembaga perwakilan rakyat daerah kabupaten/kota yang berkedudukan sebagai unsur penyelenggara pemerintahan daerah kabupaten/kota. Anggota DPRD kabupaten/kota adalah pejabat daerah kabupaten/kota.
 11. Menurut Undang-Undang Nomor 23 Tahun 2014, DPRD kabupaten/kota mempunyai 3 (tiga) fungsi:
 - Pembentukan perda kabupaten
 - Anggaran
 - Pengawasan
 12. Ketiga fungsi sebagaimana dimaksud dijalankan dalam kerangka representasi rakyat di daerah kabupaten/kota. Dalam rangka menjalankan fungsinya, DPRD kabupaten/kota menjangkau aspirasi masyarakat.
 13. Anggota DPRD kabupaten/kota berjumlah paling sedikit 25 (tiga puluh lima) orang dan paling banyak 100 (seratus) orang. Keanggotaan DPRD kabupaten/kota diresmikan dengan keputusan menteri.
 14. Masa jabatan anggota DPRD
9. *Regency/municipality assembly consisting of members of political parties participating in elections are elected through general election.*
 10. *Regency/municipality assembly is a representative institution of the people of the regencies who serves as a component of the regency/municipality government. Regency/municipality assembly members are officials of the regency.*
 11. *According to the Constitution Number 23 of 2014, the regency/municipality parliament has 3 (three) function:*
 - *Established of regency municipality regulations*
 - *Budgets*
 - *Supervision*
 12. *These three functions referred executed within the framework of representation of the people in the regencies. In order to function, the community in the regency/municipality parliament.*
 13. *Regency/municipality assembly members amounted to at least 35 (thirty five) and at most 100 (one hundred) people. Membership of the regency/municipality parliament was inaugurated by the minister's decision.*
 14. *Tenure of members of the regency/*

kabupaten/kota adalah 5 (lima) tahun dan berakhir pada saat anggota DPRD kabupaten/kota yang baru mengucapkan sumpah/janji.

municipality parliament is five (5) years and ended when the new regency/municipality parliament members took the oath/ pledge.

15. Cakupan Statistik Keuangan Negara, meliputi Keuangan Pemerintah Pusat, Keuangan Pemerintah Daerah Provinsi, Keuangan Pemerintah Daerah Kabupaten/Kota, dan Keuangan Pemerintah Desa.

15. *The coverage of State Financial Statistics, covers Central Government Finance, Provincial Government Finance, Local Government Finance (Regency/Municipality) and Village Government Finance.*

16. Statistik Keuangan Daerah, meliputi keuangan pemerintah daerah provinsi dan keuangan pemerintah daerah kabupaten/kota. Dikumpulkan oleh Badan Pusat Statistik melalui masing-masing kantor Gubernur dan Bupati/Walikota. Sektor keuangan negara sejak tahun 2000 dihitung berdasarkan tahun kalender yang berakhir pada bulan Desember.

16. *Regional Financial Statistics, covers the provincial government finance and local government finance of regency/municipality. Collected by the Statistics Indonesia from respective Offices of Governor and Regent/Mayor. The state financial sector, since 2000 has been calculated based on a calendar year ending in December.*

ULASAN**DESCRIPTION****Wilayah Administratif**

Perubahan penyelenggaraan pemerintahan dari sistem sentralistik menjadi desentralistik melalui otonomi daerah memberikan dampak positif bagi daerah. Pemerintah daerah diberi peluang atau kesempatan untuk menyelenggarakan pemerintahan secara lebih mandiri. Salah satu dampak positif dari pelaksanaan otonomi daerah adalah terjadinya pemekaran daerah provinsi dan kabupaten/kota di seluruh Indonesia.

Seiring dengan hal tersebut, di Kabupaten Bengkulu Tengah juga mengalami pemekaran kecamatan. Tujuan dari pemekaran ini adalah agar pelayanan pemerintah kepada masyarakat lebih efektif dan efisien, sehingga diharapkan dapat mempercepat pembangunan daerah. Sampai dengan tahun 2021 Kabupaten Bengkulu Tengah terdiri dari 11 (sebelas) kecamatan. Sementara desa berjumlah 142 dan kelurahan berjumlah 1.

Dewan Perwakilan Rakyat Daerah

Pemilihan umum tahun 2019 menghasilkan anggota legislatif dengan jumlah 25 orang dari 8 partai politik. Partai Golongan Karya (Golkar), Partai Nasional Demokrasi (Nasdem), Partai Gerakan Indonesia Raya (Gerindra), dan Partai Demokrasi Indonesia Perjuangan

Administrative Area

The changes in the Government's Administration which is from the centralized system to the decentralized through regional autonomy gives positive impacts for the regions. Local governments are given the opportunity to govern more independently. One positive impact of the implementation of regional autonomy is the division of provinces and regencies/cities throughout Indonesia.

Along with that matter, in Bengkulu Tengah Regency there are also subdistrict divisions. The purpose of this division is to make public services run more effectively and efficiently, which is expected to accelerate regional development. Up to 2021 Bengkulu Tengah Regency consists of 11 (eleven) subdistrict. While the villages total up to 142 and kelurahan total up to 1.

The Regional House of Representative

The general election in 2019 resulted in 25 legislators from 8 political parties. Partai Golongan Karya (Golkar), Partai Nasional Demokrat (Nasdem), Partai Gerakan Indonesia Raya (Gerindra) and Partai Demokrasi Indonesia Perjuangan (PDIP) are the largest party each with 4 members occupying legislative seats in

(PDIP) merupakan partai terbesar dengan masing-masing 4 anggota yang menduduki kursi legislatif di Dewan Perwakilan Rakyat Daerah (DPRD) Kabupaten Bengkulu Tengah, kemudian disusul Partai Hati Nurani Rakyat (Hanura) dan Partai Persatuan Indonesia dengan jumlah 3 anggota legislatif. Kemudian Partai Persatuan Pembangunan (PPP) dengan jumlah 2 anggota legislatif, dan yang paling sedikit menduduki kursi legislatif berasal dari Partai Keadilan Sejahtera (PKS) yaitu 1 anggota legislatif.

Komposisi anggota legislatif didominasi laki-laki sebanyak 19 orang, dan perempuan hanya 6 orang. Tingkat pendidikan anggota legislatif DPRD Kabupaten Bengkulu Tengah mayoritas berpendidikan sarjana, yaitu berpendidikan S1 sebanyak 72,00 persen, berpendidikan S2 16,00 persen, dan SMA sebanyak 12,00 persen. Anggota DPRD menurut komisi, jumlah paling banyak pada Komisi III yaitu 8 (delapan) anggota, sedangkan paling sedikit yaitu Pimpinan sebanyak 3 (tiga) anggota.

Sumber Daya Manusia

Pegawai Negri Sipil (PNS) yang sekarang sudah berganti nama menjadi Aparatur Sipil Negara (ASN) dikelompokkan dalam tiga kelompok, yaitu Sekretariat Daerah, Dinas-dinas, dan Badan/Inspektorat/Kantor/Unit Organisasi. Ketiga kelompok ini bekerja di lingkungan Pemerintah Daerah (Pemda) Kabupaten Bengkulu Tengah.

The Regional House of Representatives (DPRD) of Bengkulu Tengah Regency, followed by the Partai Hati Nurani Rakyat (Hanura) and Partai Persatuan Indonesia with 3 legislators. And then Partai Persatuan Pembangunan (PPP) is with 2 legislators and the party with the fewest occupied legislative seat is Partai Keadilan Sejahtera (PKS) with 1 legislator.

The composition of legislators is dominated by 19 males, leaving women with 4 seats. The majority of education level of legislators in DPRD of Bengkulu Tengah Regency is bachelor degree of 72.00 percent, master degree of 16.00 percent, and senior high school of 12.00 percent. The members of DPRD according to commissions; the largest number is in 3rd Commission, i.e. 8 (eight) members, while the least is in Leader, i.e. 3 (three) members.

Human Resources

Civilian Servants that has now been changed into Civilian State Apparatus (ASN) are categorized into three groups, namely Regional Secretariat, Services, and Unit of Agencies/Inspectorates/Offices/Organizations. These three groups are working in the Local Government (Pemda) of Bengkulu Tengah Regency.

Pada 2021, jumlah ASN di lingkungan Pemda Kabupaten Bengkulu Tengah sejumlah 3.013 orang yang terdiri dari 1.329 pegawai laki-laki dan 1.684 pegawai perempuan. Bila dilihat dari struktur golongan kepangkatan, sebagian besar ASN berada pada golongan III dengan persentase 69,20 persen. Secara berurutan persentase golongan IV, III, II, dan I masing-masing 21,77 persen, 69,20 persen, 8,60 persen, dan 0,43 persen. Berdasarkan tingkat pendidikan yang ditamatkan, sebagian besar ASN di Pemda Kabupaten Bengkulu Tengah berpendidikan setingkat Sarjana/Doktor/Ph.D dan Diploma III/Akta III dengan persentase 78,73 persen dan 9,23 persen. Sedangkan pendidikan terendah adalah SD dengan persentase sebesar 0,10 persen.

Keuangan Daerah

Pembiayaan pembangunan berasal dari dua sumber yakni Anggaran Pembangunan dan Belanja Negara (APBN) dan Anggaran Pembangunan dan Belanja Daerah (APBD). Anggaran pendapatan pemerintah daerah bersumber dari Pendapatan Asli Daerah (PAD), dana perimbangan dan pendapatan lain-lain yang sah.

Realisasi pendapatan pemerintah Kabupaten Bengkulu Tengah tahun 2021 adalah sebesar 673.908.302 ribu rupiah, sebagian besar berasal dari dana perimbangan sebesar 86,96 persen, dan 10,78 persen yang

In 2021, the number of ASN in the Pemda of Bengkulu Tengah Regency is 3 013; 1 329 male employees and 1 684 female. In terms of the structure of rank classes, most of ASN are in class III with a percentage of 69.20 percent. Sequentially the percentages of class IV, III, II and I are respectively 21.77 percent, 69.20 percent, 8.60 percent and 0.43 percent. Based on the level of education attained, most of education levels of ASN in the Pemda of Bengkulu Tengah Regency are University Graduates and Diploma III/Akta III/ Bachelor with the percentages of 78.73 percent and 9.23 percent, respectively. While the lowest education level is general/vocational primary school with the percentage of 0.10 percent.

Local Finance

The financing on national development comes from two sources, namely the National Development and Expenditure Budget (APBN) and the Regional Development and Expenditure Budget (APBD). Budgets of local government income is from Locally Generated Revenue (PAD), the equalization fund and other legitimate income.

The realization of government's income in Bengkulu Tengah Regency in 2021 is as much as 673 908 302 million rupiahs, mostly obtained from the equalization funds as much as 86.96 percent, and other legitimate income

berasal dari pendapatan lain-lain yang sah sedangkan sisanya 2,26 persen diperoleh dari PAD. Realisasi pendapatan pada 2021 naik sebesar 5,37% dibandingkan 2020. Realisasi belanja pada 2021 menurun sebesar 13,352% dibandingkan 2020.

as much as 10.78 percent, while the remaining 2.26 percent is obtained from Original Local Government Revenue. The realization of government's income in 2021 has increased by 5.37% compared to 2020. The realization of expenditures in 2021 has decreased by 13.35% compared to 2020.

<https://bengkulutengahkab.bps.go.id>

2.1 WILAYAH ADMINISTRATIF ADMINISTRATIVE AREA

Tabel 2.1.1 **Jumlah Desa¹/Kelurahan Menurut Kecamatan di Kabupaten Bengkulu Tengah, 2017–2021**
Table 2.1.1 **Number of Villages¹/Kelurahan by Subdistrict in Bengkulu Tengah Regency, 2017–2021**

Kecamatan Subdistrict	2017	2018	2019	2020	2021
(1)	(2)	(3)	(4)	(5)	(6)
Talang Empat ²	15	10	10	10	10
Semidang Lagan ³	...	11	11	11	11
Karang Tinggi ²	18	13	13	13	13
Taba Penanjung ²	14	13	13	13	13
Merigi Kelindang	13	13	13	13	13
Pagar Jati	14	14	14	14	14
Merigi Sakti	15	15	15	15	15
Pondok Kelapa	17	17	17	17	17
Pondok Kubang	12	12	12	12	12
Pematang Tiga	13	13	13	13	13
Bang Haji	12	12	12	12	12
Bengkulu Tengah	143	143	143	143	143

Catatan/Note: ¹ Termasuk kelurahan dan Unit Permukiman Transmigrasi (UPT)/Include Transmigration Settlement Unit

² Kecamatan induk Kecamatan Semidang Lagan/The parents subdistricts of Semidang Lagan Subdistrict

³ Data tergabung dengan kecamatan induk/Data associated with the parents subdistricts

Sumber/Source: Peraturan Kepala Badan Pusat Statistik Nomor 29 Tahun 2018 Tanggal 15 Januari 2018 tentang Perubahan Atas Peraturan Kepala Badan Pusat Statistik Nomor 55 Tahun 2017 tentang Kode dan Nama Wilayah Kerja Statistik Tahun 2017/Chief Statistician Regulation Number 29/2018, January 15 2018, as a revision of Chief Statistician Regulation Number 55 of 2017 on Code and Name of Regional Level of Data Collection.

Tabel
Table 2.1.2

**Jumlah Desa Berdasarkan Klasifikasi Menurut Kecamatan
di Kabupaten Bengkulu Tengah, 2021**
**Number of Villages Based On Classification by Subdistrict in
Bengkulu Tengah Regency, 2021**

Kecamatan Subdistrict	Maju Advanced	Mandiri Independent	Berkembang Developing	Tertinggal Left Behind
(1)	(2)	(3)	(4)	(5)
Talang Empat	2	-	8	-
Semidang Lagan	-	-	6	5
Karang Tinggi	-	-	13	-
Taba Penanjung	-	-	10	2
Merigi Kelindang	-	-	8	5
Pagar Jati	-	-	10	4
Merigi Sakti	1	-	10	4
Pondok Kelapa	10	1	5	1
Pondok Kubang	1	-	6	5
Pematang Tiga	-	-	5	8
Bang Haji	-	-	2	10
Bengkulu Tengah	14	1	83	44

Sumber/Source: Dinas Pemberdayaan Masyarakat Desa Kabupaten Bengkulu Tengah/Regional Office of Society Empowerment and Rural Development of Bengkulu Tengah Regency

2.2 DEWAN PERWAKILAN RAKYAT DAERAH THE REGIONAL HOUSE OF REPRESENTATIVE

Tabel 2.2.1 **Jumlah Anggota Dewan Perwakilan Rakyat Daerah Menurut Partai Politik dan Jenis Kelamin di Kabupaten Bengkulu Tengah, 2021**
Number of Members of the Regional House of Representatives by Political Parties and Sex in Bengkulu Tengah Regency, 2021

Partai Politik <i>Political Parties</i>	Laki-laki <i>Male</i>	Perempuan <i>Female</i>	Jumlah <i>Total</i>
(1)	(2)	(3)	(4)
Golongan Karya	3	1	4
Nasional Demokrat	3	1	4
Hati Nurani Rakyat	2	1	3
Gerakan Indonesia Raya	2	2	4
Partai Demokrasi Indonesia Perjuangan	4	-	4
Partai Persatuan Indonesia	3	-	3
Partai Persatuan Pembangunan	1	1	2
Partai Keadilan Sejahtera	1	-	1
Jumlah/Total	19	6	25

Sumber/Source: Sekretariat Dewan Perwakilan Rakyat Daerah (DPRD) Kabupaten Bengkulu Tengah/*Secretariat of the Regional House of Representatives of Bengkulu Tengah Regency*

Tabel
Table 2.2.2

**Jumlah Anggota Dewan Perwakilan Rakyat Daerah
Menurut Fraksi dan Jenis Kelamin di Kabupaten Bengkulu
Tengah, 2021**
*Number of Members of the Regional House of
Representatives by Faction and Sex in Bengkulu Tengah
Regency, 2021*

Fraksi Faction	Laki-laki Male	Perempuan Female	Jumlah Total
(1)	(2)	(3)	(4)
Fraksi Golongan Karya	3	1	4
Fraksi Nasional Demokrat	3	1	4
Fraksi Hati Nurani Rakyat	2	1	3
Fraksi Gerakan Indonesia Raya	2	2	4
Fraksi Demokrasi Indonesia Perjuangan	4	-	4
Fraksi Persatuan Indonesia	3	-	3
Fraksi Persatuan Pembangunan	1	1	2
Fraksi Pembangunan Sejahtera	1	-	1
Jumlah/Total	19	6	25

Sumber/Source: Sekretariat Dewan Perwakilan Rakyat Daerah (DPRD) Kabupaten Bengkulu Tengah/*Secretariat of the Regional House of Representatives of Bengkulu Tengah Regency*

Tabel
Table 2.2.3

Jumlah Anggota Dewan Perwakilan Rakyat Daerah Menurut Partai Politik dan Pendidikan di Kabupaten Bengkulu Tengah, 2021
Number of Members of the Regional House of Representatives by Political Parties and Educations in Bengkulu Tengah Regency, 2021

Partai Politik <i>Political Parties</i>	SMA <i>Senior High School</i>	S1 <i>Bachelor Degree</i>	S2 <i>Master Degree</i>	Jumlah <i>Total</i>
(1)	(2)	(3)	(4)	(5)
Golongan Karya	1	3	-	4
Nasional Demokrat	-	2	2	4
Hati Nurani Rakyat	-	3	-	3
Gerakan Indonesia Raya	1	2	1	4
Partai Demokrasi Indonesia Perjuangan	-	3	1	4
Partai Persatuan Indonesia	1	2	-	3
Partai Persatuan Pembangunan	-	2	-	2
Partai Keadilan Sejahtera	-	1	-	1
Jumlah/Total	3	18	4	25

Sumber/Source: Sekretariat Dewan Perwakilan Rakyat Daerah (DPRD) Kabupaten Bengkulu Tengah/*Secretariat of the Regional House of Representatives of Bengkulu Tengah Regency*

Tabel
Table 2.2.4

Jumlah Anggota Dewan Perwakilan Rakyat Daerah Menurut Komisi dan Jenis Kelamin di Kabupaten Bengkulu Tengah, 2021
Number of Members of the Regional House of Representatives by Commission and Sex in Bengkulu Tengah Regency, 2021

Komisi Commission	Laki-laki Male	Perempuan Female	Jumlah Total
(1)	(2)	(3)	(4)
Pimpinan/Leader	2	1	3
Komisi I/1 st Commission	3	4	7
Komisi II/2 nd Commission	6	1	7
Komisi III/3 rd Commission	8	-	8
Jumlah/Total	18	6	25

Sumber/Source: Sekretariat Dewan Perwakilan Rakyat Daerah (DPRD) Kabupaten Bengkulu Tengah/Sekretariat of the Regional House of Representatives of Bengkulu Tengah Regency

Tabel
Table 2.2.5

**Jumlah Anggota Dewan Perwakilan Rakyat Daerah
Menurut Komisi dan Pendidikan di Kabupaten
Bengkulu Tengah, 2021**
*Number of Members of the Regional House of
Representatives by Commission and Educations in
Bengkulu Tengah Regency, 2021*

Komisi Commission	SMA Senior High School	S1 Bachelor Degree	S2 Master Degree	Jumlah Total
(1)	(2)	(3)	(4)	(5)
Pimpinan/Leader	-	1	2	3
Komisi I/1 st Commission	2	3	2	7
Komisi II/2 nd Commission	3	4	-	7
Komisi III/3 rd Commission	4	4	-	8
Jumlah/Total	9	12	4	25

Sumber/Source: Sekretariat Dewan Perwakilan Rakyat Daerah (DPRD) Kabupaten Bengkulu Tengah/Sekretariat of the Regional House of Representatives of Bengkulu Tengah Regency

Tabel
Table 2.2.6

**Jumlah Kegiatan Dewan Perwakilan Rakyat Daerah di
Kabupaten Bengkulu Tengah, 2018–2021**
*The Agenda of the Regional House of Representatives in
Bengkulu Tengah Regency, 2018–2021*

Kegiatan Agendas	2018	2019	2020	2021
(1)	(2)	(3)	(4)	(5)
A. Rapat-rapat				
1. Rapat Paripurna	-	24	25	20
2. Rapat Paripurna Istimewa	2	4	2	2
3. Rapat Paripurna Khusus	-	-	-	-
4. Rapat Fraksi	-	9	2	5
5. Rapat Panitia Musyawarah	15	10	5	12
6. Rapat Panitia Anggaran	8	7	10	10
7. Rapat Kerja/Dengar Pendapat	10	18	15	5
8. Rapat Lainnya	6	-	10	8
B. Kunjungan DPRD				
1. Peninjauan ke Tingkat II	24	5	4	20
2. Peninjauan ke Provinsi Lain	12	24	24	2
3. Lainnya	6	4	-	4
C. Produk yang Dihasilkan				
1. SK Keputusan Dewan	25	6	15	26
2. Keputusan Pimpinan	7	8	8	14
3. Peraturan Daerah (PERDA)	11	9	8	12
4. Keputusan Panitia Musyawarah	15	5	6	12
5. Panitia Anggaran	2	-	2	2

Sumber/Source: Sekretariat Dewan Perwakilan Rakyat Daerah (DPRD) Kabupaten Bengkulu Tengah/*Secretariat of the Regional House of Representatives of Bengkulu Tengah Regency*

2.3 SUMBER DAYA MANUSIA HUMAN RESOURCES

Tabel 2.3.1 Jumlah Pegawai Negeri Sipil Menurut Jabatan dan Jenis Kelamin di Kabupaten Bengkulu Tengah, Desember 2020 dan Desember 2021
Number of Civil Servants by Occupation and Sex in Bengkulu Tengah Regency, Desember 2020 and Desember 2021

Jabatan <i>Occupation</i>	Laki-laki <i>Male</i>	2020	
		Perempuan <i>Female</i>	Jumlah <i>Total</i>
(1)	(2)	(3)	(4)
Fungsional Tertentu <i>Specific Functional</i>	489	1 100	1 589
Fungsional Umum <i>Staf General Functional</i>	478	423	901
Struktural/ <i>Structural</i>	445	232	677
Eselon V/ <i>5th Echelon</i>	-	-	-
Eselon IV/ <i>4th Echelon</i>	298	181	479
Eselon III/ <i>3rd Echelon</i>	123	46	169
Eselon II/ <i>2nd Echelon</i>	24	5	29
Eselon I/ <i>1st Echelon</i>	-	-	-
Jumlah/<i>Total</i>	1 412	1 755	3 167

Lanjutan Tabel/*Continued Table 2.3.1*

Jabatan <i>Occupation</i>	2021		Jumlah <i>Total</i>
	Laki-laki <i>Male</i>	Perempuan <i>Female</i>	
(1)	(5)	(6)	(7)
Fungsional Tertentu <i>Specific Functional</i>	472	1 071	1 543
Fungsional Umum <i>Staf General Functional</i>	421	362	783
Struktural/ <i>Structural</i>	436	251	687
Eselon V/5th Echelon	-	-	-
Eselon IV/4th Echelon	293	194	487
Eselon III/3rd Echelon	113	52	165
Eselon II/2nd Echelon	30	5	35
Eselon I/1st Echelon	-	-	-
Jumlah/<i>Total</i>	1 329	1 684	3 013

Sumber/*Source*: Badan Kepegawaian dan Pengembangan Sumber Daya Manusia (BKPSDM) Kabupaten Bengkulu Tengah/*Regional Agency for Employee Affairs and Development of Human Resources of Bengkulu Tengah Regency*

Tabel
Table 2.3.2

Jumlah Pegawai Negeri Sipil Menurut Tingkat Pendidikan dan Jenis Kelamin di Kabupaten Bengkulu Tengah, Desember 2020 dan Desember 2021
Number of Civil Servants by Educational Level and Sex in Bengkulu Tengah Regency, December 2020 and December 2021

Tingkat Pendidikan <i>Educational Level</i>	2020		
	Laki-laki <i>Male</i>	Perempuan <i>Female</i>	Jumlah <i>Total</i>
(1)	(2)	(3)	(4)
Sampai dengan SD <i>Up to Primary School</i>	5	1	6
SMP/Sederajat <i>General Vocational Junior High School</i>	13	-	13
SMA/Sederajat <i>General/Vocational Senior High School</i>	152	102	254
Diploma I, II/Akta I, II <i>Diploma I, II/Akta I, II</i>	65	97	162
Diploma III/Akta III/Sarjana Muda <i>Diploma III/Akta III/Bachelor</i>	65	272	337
Tingkat Sarjana/Doktor/Ph.D <i>University Graduates</i>	1 112	1 283	2 395
Jumlah/Total	1 412	1 755	3 167

Lanjutan Tabel/Continued Table 2.3.2

Tingkat Pendidikan <i>Educational Level</i>	2021		
	Laki-laki <i>Male</i>	Perempuan <i>Female</i>	Jumlah <i>Total</i>
(1)	(2)	(3)	(4)
Sampai dengan SD <i>Up to Primary School</i>	3	-	3
SMP/Sederajat <i>General Vocational Junior High School</i>	12	-	12
SMA/Sederajat <i>General/Vocational Senior High School</i>	136	79	215
Diploma I, II/Akta I, II <i>Diploma I, II/Akta I, II</i>	54	79	133
Diploma III/Akta III/Sarjana Muda <i>Diploma III/Akta III/Bachelor</i>	57	221	278
Tingkat Sarjana/Doktor/Ph.D <i>University Graduates</i>	1 067	1 305	2 372
Jumlah/Total	1 329	1 684	3 013

Sumber/Source: Badan Kepegawaian dan Pengembangan Sumber Daya Manusia (BKPSDM) Kabupaten Bengkulu Tengah/*Regional Agency for Employee Affairs and Development of Human Resources of Bengkulu Tengah Regency*

Tabel
Table 2.3.3

**Jumlah Pegawai Negeri Sipil Menurut Tingkat
Kepangkatan dan Jenis Kelamin di Kabupaten
Bengkulu Tengah, Desember 2020 dan Desember 2021**
*Number of Civil Servants by Hierarchy and Sex in
Bengkulu Tengah Regency, December 2020 and December
2021*

Pangkat/Golongan/Ruang <i>Hierarchy</i>	2020		
	Laki-laki <i>Male</i>	Perempuan <i>Female</i>	Jumlah <i>Total</i>
(1)	(2)	(3)	(4)
1. I/A (Juru Muda)	-	-	-
2. I/B (Juru Muda Tingkat I)	2	-	2
3. I/C (Juru)	4	-	4
4. I/D (Juru Tingkat I)	8	-	8
Golongan I/Range I	14	-	14
5. II/A (Pengatur Muda)	12	8	20
6. II/B (Pengatur Muda Tingkat I)	33	15	48
7. II/C (Pengatur)	44	152	196
8. II/D (Pengatur Tingkat I)	39	41	80
Golongan II/Range II	128	216	344
9. III/A (Penata Muda)	175	264	439
10. III/B (Penata Muda Tingkat I)	208	318	526
11. III/C (Penata)	269	368	637
12. III/D (Penata Tingkat I)	271	252	523
Golongan III/Range III	923	1 202	2 125
13. IV/A (Pembina)	244	283	527
14. IV/B (Pembina Tingkat I)	82	49	131
15. IV/C (Pembina Utama Muda)	20	5	25
16. IV/D (Pembina Utama Madya)	1	-	1
17. IV/E (Pembina Utama)	-	-	-
Golongan IV/Range IV	347	337	684
Jumlah/Total	1 412	1 755	3 167

Lanjutan Tabel/*Continued Table 2.3.3*

Pangkat/Golongan/Ruang <i>Hierarchy</i>	2021		
	Laki-laki <i>Male</i>	Perempuan <i>Female</i>	Jumlah <i>Total</i>
(1)	(5)	(6)	(7)
1. I/A (Juru Muda)	-	-	-
2. I/B (Juru Muda Tingkat I)	-	-	-
3. I/C (Juru)	3	-	3
4. I/D (Juru Tingkat I)	10	-	10
Golongan I/Range I	13	-	13
5. II/A (Pengatur Muda)	11	6	17
6. II/B (Pengatur Muda Tingkat I)	28	9	37
7. II/C (Pengatur)	42	44	86
8. II/D (Pengatur Tingkat I)	36	83	119
Golongan II/Range II	117	142	259
9. III/A (Penata Muda)	160	286	446
10. III/B (Penata Muda Tingkat I)	177	289	466
11. III/C (Penata)	260	334	594
12. III/D (Penata Tingkat I)	278	301	579
Golongan III/Range III	875	1 210	2 085
13. IV/A (Pembina)	208	244	452
14. IV/B (Pembina Tingkat I)	97	84	181
15. IV/C (Pembina Utama Muda)	18	4	22
16. IV/D (Pembina Utama Madya)	1	-	1
17. IV/E (Pembina Utama)	-	-	-
Golongan IV/Range IV	324	332	656
Jumlah/Total	1 329	1 684	3 013

Sumber/Source: Badan Kepegawaian dan Pengembangan Sumber Daya Manusia (BKPSDM) Kabupaten Bengkulu Tengah/*Regional Agency for Employee Affairs and Development of Human Resources of Bengkulu Tengah Regency*

Tabel
Table 2.3.4

**Jumlah Pegawai Negeri Sipil Menurut Dinas/
Instansi Pemerintah dan Jenis Kelamin di Kabupaten
Bengkulu Tengah, Desember 2021**
*Number of Civil Servants by Institution/Office and Sex in
Bengkulu Tengah Regency, December 2021*

Dinas/Instansi Pemerintah <i>Institution/Office</i>	Laki-laki <i>Male</i>	Perempuan <i>Female</i>	Jumlah <i>Total</i>
(1)	(2)	(3)	(4)
1. Sekretariat Daerah	55	38	93
2. Sekretariat DPRD	21	10	31
3. Inspektorat Daerah	13	16	29
4. Dinas Pemberdayaan Perempuan, Perlindungan Anak, Pengendalian Penduduk dan Keluarga Berencana	20	16	36
5. Dinas Lingkungan Hidup	24	8	32
6. Dinas Kependudukan dan Pencatatan Sipil	15	5	20
7. Dinas Pendidikan dan Kebudayaan	472	817	1 289
8. Satuan Polisi Pamong Praja	26	13	39
9. Dinas Ketahanan Pangan dan Perikanan	16	14	30
10. Dinas Perpustakaan dan Kearsipan	13	23	36
11. Dinas Perdagangan, Perindustrian, dan Koperasi Usaha Kecil Menengah	13	8	21
12. Dinas Kesehatan	127	462	589
13. Dinas Pekerjaan Umum dan Penataan Ruang	42	8	50
14. Dinas Pemberdayaan Masyarakat dan Desa	18	5	23
15. Dinas Perhubungan	16	10	26
16. Dinas Penanaman Modal dan PTSP	16	4	20
17. Dinas Pariwisata	13	12	25
18. Dinas Pertanian	52	37	89
19. Dinas Sosial	10	9	19
20. Dinas Pemadam Kebakaran	14	8	22
21. Dinas Pemuda dan Olahraga	20	11	31

Lanjutan Tabel/*Continued Table 2.3.4*

Dinas/Instansi Pemerintah <i>Institution/Office</i>	Laki-laki <i>Male</i>	Perempuan <i>Female</i>	Jumlah <i>Total</i>
(1)	(2)	(3)	(4)
22. Dinas Ketenagakerjaan dan Transmigrasi	20	5	25
23. Dinas Perumahan Kawasan Permukiman dan Pertanahan	16	9	25
24. Dinas Komunikasi, Informatika dan Statistik	22	5	27
25. Badan Perencanaan Pembangunan Daerah	29	8	37
26. Badan Keuangan Daerah	35	20	55
27. Badan Kepegawaian dan Pengembangan Sumber Daya Manusia	31	13	44
28. Badan Kesatuan Bangsa dan Politik	17	9	26
29. Badan Penanggulangan Bencana Daerah	15	4	19
30. Kantor Camat Talang Empat	11	11	22
31. Kantor Camat Semidang Lagan	8	4	12
32. Kantor Camat Karang Tinggi	8	7	15
33. Kantor Camat Taba Penanjung	17	10	27
34. Kantor Camat Merigi Kelindang	10	3	13
35. Kantor Camat Pagar Jati	11	8	19
36. Kantor Camat Merigi Sakti	11	3	14
37. Kantor Camat Pondok Kelapa	20	15	35
38. Kantor Camat Pondok Kubang	10	7	17
39. Kantor Camat Pematang Tiga	13	4	17
40. Kantor Camat Bang Haji	9	5	14
Jumlah/Total	1 329	1 684	3 013

Sumber/Source: Badan Kepegawaian dan Pengembangan Sumber Daya Manusia (BKPSDM) Kabupaten Bengkulu Tengah/*Regional Agency for Employee Affairs and Development of Human Resources of Bengkulu Tengah Regency*

Tabel
Table 2.3.5

**Jumlah Pegawai Negeri Sipil Menurut Dinas/Instansi
Pemerintah dan Eselon Jabatan di Kabupaten Bengkulu
Tengah, Desember 2021**
*Number of Civil Servants by Institution/Office and Echelon
Position in Bengkulu Tengah Regency, December 2021*

Dinas/Instansi Pemerintah <i>Institution/Office</i>	II	III	IV
(1)	(2)	(3)	(4)
1. Sekretariat Daerah	6	10	26
2. Sekretariat DPRD	1	3	5
3. Inspektorat Daerah	1	5	2
4. Dinas Pemberdayaan Perempuan, Perlindungan Anak, Pengendalian Penduduk dan Keluarga Berencana	1	6	19
5. Dinas Lingkungan Hidup	1	5	19
6. Dinas Kependudukan dan Pencatatan Sipil	1	5	14
7. Dinas Pendidikan dan Kebudayaan	1	5	16
8. Satuan Polisi Pamong Praja	1	5	16
9. Dinas Ketahanan Pangan dan Perikanan	1	5	16
10. Dinas Perpustakaan dan Kearsipan	1	5	14
11. Dinas Perdagangan, Perindustrian, dan Koperasi Usaha Kecil Menengah	1	5	14
12. Dinas Kesehatan	1	5	15
13. Dinas Pekerjaan Umum dan Penataan Ruang	1	6	17
14. Dinas Pemberdayaan Masyarakat dan Desa	1	4	11
15. Dinas Perhubungan	1	4	11
16. Dinas Penanaman Modal dan PTSP	1	4	11
17. Dinas Pariwisata	1	5	15
18. Dinas Pertanian	1	6	19
19. Dinas Sosial	1	4	11
20. Dinas Pemadam Kebakaran	1	3	11
21. Dinas Pemuda dan Olahraga	1	5	15

Lanjutan Tabel/*Continued Table 2.3.5*

Dinas/Instansi Pemerintah <i>Institution/Office</i>	II	III	IV
(1)	(2)	(3)	(4)
22. Dinas Ketenagakerjaan dan Transmigrasi	1	4	11
23. Dinas Perumahan Kawasan Permukiman dan Pertanahan	1	3	8
24. Dinas Komunikasi, Informatika dan Statistik	1	4	11
25. Badan Perencanaan Pembangunan Daerah	1	6	16
26. Badan Keuangan Daerah	1	7	23
27. Badan Kepegawaian dan Pengembangan Sumber Daya Manusia	1	5	15
28. Badan Kesatuan Bangsa dan Politik	1	5	11
29. Badan Penanggulangan Bencana Daerah	1	4	10
30. Kantor Camat Talang Empat	-	2	6
31. Kantor Camat Semidang Lagan	-	1	7
32. Kantor Camat Karang Tinggi	-	2	7
33. Kantor Camat Taba Penanjung	-	3	12
34. Kantor Camat Merigi Kelindang	-	2	6
35. Kantor Camat Pagar Jati	-	2	7
36. Kantor Camat Merigi Sakti	-	2	6
37. Kantor Camat Pondok Kelapa	-	3	12
38. Kantor Camat Pondok Kubang	-	2	7
39. Kantor Camat Pematang Tiga	-	2	7
40. Kantor Camat Bang Haji	-	1	6
Jumlah/Total	35	165	487

Sumber/Source: Badan Kepegawaian dan Pengembangan Sumber Daya Manusia (BKPSDM) Kabupaten Bengkulu Tengah/*Regional Agency for Employee Affairs and Development of Human Resources of Bengkulu Tengah Regency*

Tabel
Table 2.3.6

**Jumlah Pegawai Negeri Sipil Menurut Dinas/Instansi
Pemerintah dan Golongan Kepangkatandi Kabupaten
Bengkulu Tengah, Desember 2021**
*Number of Civil Servants by Institution/Office and Hierarchy
in Bengkulu Tengah Regency, December 2021*

Dinas/Instansi Pemerintah <i>Institution/Office</i>	I	II	III	IV
(1)	(2)	(3)	(4)	(5)
1. Sekretariat Daerah	-	5	71	17
2. Sekretariat DPRD	-	5	22	4
3. Inspektorat Daerah	-	-	21	8
4. Dinas Pemberdayaan Perempuan, Perlindungan Anak, Pengendalian Penduduk dan Keluarga Berencana	-	1	31	4
5. Dinas Lingkungan Hidup	-	-	29	3
6. Dinas Kependudukan dan Pencatatan Sipil	-	-	17	3
7. Dinas Pendidikan dan Kebudayaan	6	46	758	479
8. Satuan Polisi Pamong Praja	-	2	32	5
9. Dinas Ketahanan Pangan dan Perikanan	1	1	21	7
10. Dinas Perpustakaan dan Kearsipan	-	2	31	3
11. Dinas Perdagangan, Perindustrian, dan Koperasi Usaha Kecil Menengah	-	-	16	5
12. Dinas Kesehatan	-	133	433	23
13. Dinas Pekerjaan Umum dan Penataan Ruang	-	3	42	5
14. Dinas Pemberdayaan Masyarakat dan Desa	-	3	17	3
15. Dinas Perhubungan	-	-	24	2
16. Dinas Penanaman Modal dan PTSP	-	-	15	5
17. Dinas Pariwisata	-	2	19	4
18. Dinas Pertanian	-	2	70	17
19. Dinas Sosial	-	1	12	6
20. Dinas Pemadam Kebakaran	-	-	16	6
21. Dinas Pemuda dan Olahraga	-	1	26	4

Lanjutan Tabel/*Continued Table 2.3.6*

Dinas/Instansi Pemerintah <i>Institution/Office</i>	I	II	III	IV
(1)	(2)	(3)	(4)	(5)
22. Dinas Ketenagakerjaan dan Transmigrasi	-	1	22	2
23. Dinas Perumahan Kawasan Permukiman dan Pertanahan	-	2	17	6
24. Dinas Komunikasi, Informatika dan Statistik	-	-	23	4
25. Badan Perencanaan Pembangunan Daerah	-	2	32	3
26. Badan Keuangan Daerah	-	2	51	2
27. Badan Kepegawaian dan Pengembangan Sumber Daya Manusia	-	2	40	2
28. Badan Kesatuan Bangsa dan Politik	-	2	20	4
29. Badan Penanggulangan Bencana Daerah	-	-	16	3
30. Kantor Camat Talang Empat	-	3	17	2
31. Kantor Camat Semidang Lagan	-	2	9	1
32. Kantor Camat Karang Tinggi	-	3	10	2
33. Kantor Camat Taba Penanjung	-	3	21	3
34. Kantor Camat Merigi Kelindang	-	4	8	1
35. Kantor Camat Pagar Jati	-	8	10	1
36. Kantor Camat Merigi Sakti	3	1	8	2
37. Kantor Camat Pondok Kelapa	1	4	29	1
38. Kantor Camat Pondok Kubang	1	5	10	1
39. Kantor Camat Pematang Tiga	-	4	11	2
40. Kantor Camat Bang Haji	1	4	8	1
Jumlah/Total	13	259	2 085	3 013

Sumber/Source: Badan Kepegawaian dan Pengembangan Sumber Daya Manusia (BKPSDM) Kabupaten Bengkulu Tengah/*Regional Agency for Employee Affairs and Development of Human Resources of Bengkulu Tengah Regency*

2.4 KEUANGAN DAERAH LOCAL FINANCE

Tabel 2.4.1 **Realisasi Pendapatan Pemerintah Kabupaten Bengkulu Tengah Menurut Jenis Pendapatan (ribu rupiah), 2018–2021**
Actual Bengkulu Tengah Regency Government Revenues by Kind of Revenues (thousand rupiahs), 2018–2021

Jenis Pendapatan <i>Kind of Revenues</i>	2018	2019	2020	2021 ¹
(1)	(2)	(3)	(4)	(5)
1. Pendapatan Asli Daerah (PAD) <i>Original Local Government Revenue</i>	23 454 543	23 047 786	23 343 259	15 253 256
1.1 Pajak Daerah/ <i>Local Taxes</i>	8 080 113	9 035 682	8 152 473	8 960 844
1.2 Retribusi Daerah/ <i>Retributions</i>	2 033 803	3 330 656	4 846 124	1 509 955
1.3 Hasil Perusahaan Milik Daerah dan Pengelolaan Kekayaan Daerah yang Dipisahkan/ <i>Income of Regional Gov. Corporate and Management of Separated Regional Gov. Wealth</i>	1 215 236	837 380	878 170	1 126 737
1.4 Lain-lain PAD yang Sah/ <i>Other Original Local Government Revenue</i>	12 125 388	9 844 068	9 466 492	7 710 589
2. Dana Perimbangan <i>Balanced Budget</i>	586 359 625	648 654 539	566 434 456	586 013 603
2.1 Bagi Hasil Pajak/ <i>Tax Sharing</i>	11 725 621	23 142 435	7 209 415	16 116 024
2.2 Bagi Hasil Bukan Pajak/Sumber Daya Alam/ <i>Non-Tax/Natural Resources Sharing</i>	27 451 038	37 070 980	20 896 754	30 410 412
2.3 Dana Alokasi Umum/ <i>General Allocation Funds</i>	429 990 059	448 960 420	407 865 706	400 325 463
2.4 Dana Alokasi Khusus/ <i>Special Allocation Funds</i>	117 192 906	139 480 705	130 462 580	115 255 611

Lanjutan Tabel/*Continued Table 2.4.1*

Jenis Pendapatan <i>Source of Revenues</i>	2018	2019	2020	2021 ¹
(1)	(2)	(3)	(4)	(5)
3. Lain-lain Pendapatan yang Sah <i>Other Legal Revenue</i>	117 476 314	110 931 671	49 802 225	72 641 443
3.1 Pendapatan Hibah/ <i>Grants</i>	-	-	25 327 020	17 087 540
3.2 Dana Darurat/ <i>Emergency Funds</i>	-	-	-	-
3.3 Dana Bagi Hasil Pajak dari Provinsi dan Pemerintah Daerah Lainnya/ <i>Tax Sharing from Province and Other Local Governments</i>	22 305 035	35 852	8 518 391	30 614 053
3.4 Dana Penyesuaian dan Otonomi Daerah/ <i>Autonomous Region and Balancing Funds</i>	95 171 129	110 895 818	13 446 531	24 939 850
3.5 Bantuan Keuangan dari Provinsi atau Pemerintah Daerah Lainnya/ <i>Financial Assistance from Province and Other Local Governments</i>	-	-	-	-
3.6 Lainnya/ <i>Others</i>	-	-	2 510 282	-
Jumlah/<i>Total</i>	727 290 482	782 633 995	639 579 941	673 908 302

Catatan/Note: ¹ Data APBD/APBD data

Sumber/Source: BPS, Survei Statistik Keuangan Daerah/BPS-Statistics Indonesia, *Financial Statistics of Provincial Government Survey*

Tabel
Table 2.4.2

Realisasi Belanja Pemerintah Kabupaten Bengkulu Tengah Menurut Jenis Belanja (ribu rupiah), 2018–2021
Actual Bengkulu Tengah Regency Government Expenditures by Kind of Expenditures (thousand rupiahs), 2018–2021

Jenis Belanja Kind of Expenditures	2018	2019	2020	2021
(1)	(2)	(3)	(4)	(5)
1. Belanja Tidak Langsung Indirect Expenditure	428 193 315	455 168 209	363 227 472	360 239 181
1.1 Belanja Pegawai/ <i>Personel Expenditures</i>	278 621 668	291 415 391	283 087 886	298 947 616
1.2 Belanja Bunga/ <i>Rebtributions</i>	-	-	-	-
1.3 Belanja Subsidi/ <i>Subsidies Expenditures</i>	-	-	-	-
1.4 Belanja Hibah/ <i>Grant Expenditures</i>	3 268 800	2 798 500	2 423 400	5 379 045
1.5 Belanja Bantuan Sosial <i>Social Aid Expenditures</i>	184 000	152 500	87 326	165 000
1.6 Belanja Bagi Hasil kepada Provinsi/ Kabupaten/Kota dan Pemerintah Desa <i>Sharing Fund Expenditures to Provincial/ District/City and Village Government</i>	375 752	629 416	831 389	772 040
1.7 Belanja Bantuan Keuangan kepada Provinsi/Kabupaten/Kota dan Pemerintah Desa <i>Financial Assistance Expenditures to Provincial/District/City and Village Government</i>	144 751 411	158 746 557	51 393 798	53 838 002
1.8 Belanja Tidak Terduga/ <i>Unpredicted Expenditures</i>	341 687	496 471	24 409 695	1 137 476
1.9 Belanja Bantuan Keuangan kepada Partai Politik/ <i>Financial Assistance Expenditures to Political Parties</i>	649 995	929 374	993 978	993 978
2. Belanja Langsung Direct Expenditures	290 351 925	335 887 366	260 088 932	296 575 855
2.1 Belanja Pegawai/ <i>Personel Expenditures</i>	22 750 573	-	32 252 429	-
2.2 Belanja Barang dan Jasa/ <i>Goods and Services Expenditures</i>	134 113 307	190 346 975	116 253 821	155 507 762
2.3 Belanja Modal/ <i>Capital Expenditures</i>	133 488 044	145 540 391	111 582 682	141 068 093
Jumlah/Total	718 545 240	631 679 602	623 316 404	656 815 037

Sumber/Source: Badan Keuangan Daerah Kabupaten Bengkulu Tengah/*Regional Financial Services of Bengkulu Tengah Regency*

Tabel
Table 2.4.3

Realisasi Penerimaan/Pengeluaran dan Surplus/Defisit Daerah Otonom Tingkat II Kabupaten Bengkulu Tengah (ribu rupiah), 2021
Revenues/Expenditures and Surplus/Deficit Realization of Autonomous Region Level II of Bengkulu Tengah Regency (thousand rupiahs), 2021

Jenis Anggaran Type of Budget	Nilai Value
(1)	(2)
Penerimaan Revenues	673 908 302
Pengeluaran Expenditures	656 815 037
Surplus/Defisit Surplus/Deficit	260 538 540

Sumber/Source: Badan Keuangan Daerah Kabupaten Bengkulu Tengah/*Regional Financial Services of Bengkulu Tengah Regency*



Tahukah Kamu ?

Tingkat Partisipasi Angkatan Kerja
Kabupaten Bengkulu Tengah sebesar 67,32%

*Economically active participation rate
of Bengkulu Tengah Regency are 67.32 persen*

57.426

Angkatan Kerja
Economically Active

27.881

Bukan Angkatan Kerja
Economically Inactive

55.089

Bekerja/Working

2.334

Pengangguran Terbuka/Unemployment

6.955

Sekolah/Attending School

18.430

Mengurus rumah tangga/Housekeeping

2.496

Lainnya/Other



PENJELASAN TEKNIS

TECHNICAL NOTES

1. Sumber utama data kependudukan adalah sensus penduduk yang dilaksanakan setiap sepuluh tahun sekali. Sensus penduduk telah dilaksanakan sebanyak enam kali sejak Indonesia merdeka, yaitu tahun 1961, 1971, 1980, 1990, 2000, 2010 dan 2020.

Keenam sensus penduduk sebelumnya dilaksanakan dengan menggunakan metode tradisional, yaitu mencatat setiap penduduk dari rumah ke rumah. Pertama kalinya dalam sejarah sensus penduduk di Indonesia, Sensus Penduduk 2020 (SP2020) menggunakan metode kombinasi yaitu dengan memanfaatkan data Administrasi Kependudukan (Adminduk) dari Direktorat Jenderal Kependudukan dan Pencatatan Sipil (Ditjen Dukcapil) Kementerian Dalam Negeri (Kemendagri) sebagai data dasar pelaksanaan SP2020. Hal ini dirancang dan dilaksanakan sebagai upaya untuk mewujudkan "SATU DATA KEPENDUDUKAN INDONESIA".

SP2020 mencakup seluruh penduduk yang tinggal di wilayah teritorial Indonesia, mencakup Warga Negara Indonesia (WNI) dan Warga Negara Asing (WNA) yang telah menetap atau

1. *One of the source of demographic data is population census, which is conducted every ten years. Population Census has been conducted seven times since Indonesia's independence: 1961, 1971, 1980, 1990, 2000, 2010 and 2020.*

The previous six population censuses werw carried out using the traditional method, canvassing each person door-to-door. For the first time in the history of the population census in Indonesia, the 2020 Population Census (PC2020) used a combined method, that is utilizing Population Administration data managed by the Directorate General of Population and Civil Registration of the Ministry of Home Affairs as the basic data for the population census. This is designed and implemented as an effort to realize "ONE INDONESIAN POPULATION DATA".

PC 2020 covered all residents who live in Indonesia's territory, including Indonesian citizens (WNI) and foreign citizens (WNA) who have stayed or plan to stay in Indonsian territory for at least one

berencana menetap di wilayah Indonesia selama minimal satu tahun. WNI yang dicakup juga termasuk mereka yang berada diluar negeri, yaitu Anggota Korp Diplomatik Republik Indonesia beserta keluarganya di luar negeri dan Anggota TNI/POLRI beserta keluarganya yang sedang melakukan misi perdamaian di luar negeri.

Untuk tahun yang tidak dilaksanakan sensus penduduk, data kependudukan diperoleh dari hasil proyeksi penduduk. Proyeksi penduduk merupakan suatu perhitungan ilmiah yang didasarkan pada asumsi dari komponen-komponen perubahan penduduk, yaitu kelahiran, kematian, dan migrasi (migrasi internasional dan migrasi risen antar provinsi). Proyeksi penduduk interim 2020-2023 dihitung menggunakan data dasar penduduk hasil perapihan umur dari data Administrasi Kependudukan dan SP2020 dengan menggunakan asumsi Angka Kelahiran Total sejak tahun 2020 konstan 2,1 (sesuai Proyeksi Survei Penduduk antar Sensus (SUPAS) 2015-2045), Angka Kematian Bayi (AKB) meneruskan hasil Proyeksi SUPAS 2015-2045, dan pola migrasi 2020 sama dengan pola migrasi hasil SUPAS 2015.

year. The Indonesian citizens who are covered also include those who are abroad, namely members of the Diplomatic Corps of the Republic of Indonesia and their families abroad and members of the TNI/POLRI and their families who are carrying out Peacekeeping Missions abroad.

For the periods besides the census year, population projection is applied to estimate population for those years. The population projection is an estimation based on the demographic components, such as birth, death, and migration (international migration and recent migration). The interim population projection for 2020-2023 is calculated from the single age smoothed combined from Population Administration Data and the 2020 Population Census. It uses the assumption that the Total Fertility Rate (TFR) since 2020 is constant at 2.1 (according to the population projection of 2015-2045 Intercensal Population Survey (SUPAS), Infant Mortality Rate (IMR) continues the results of the 2015-2045 SUPAS Projection, and the 2020 migration pattern is the same as the pattern of migration in SUPAS2015 results.

Dalam publikasi ini, data yang disajikan merupakan hasil proyeksi penduduk interim 2020-2023 (pertengahan tahun/Juni).

The data presented in this publication is the result of interim population projection 2020-2023 (midyear/June).

2. Penduduk Kabupaten Bengkulu Tengah adalah semua orang yang berdomisili di wilayah Bengkulu Tengah selama 6 bulan atau lebih dan atau mereka yang berdomisili kurang dari 6 bulan di Kabupaten Bengkulu Tengah tetapi bertujuan menetap.
 3. Laju pertumbuhan penduduk adalah angka yang menunjukkan persentase penambahan penduduk dalam jangka waktu tertentu.
 4. Kepadatan penduduk adalah rasio banyaknya penduduk per kilometer persegi.
 5. Rasio jenis kelamin adalah perbandingan antara penduduk laki-laki dan penduduk perempuan pada suatu wilayah dan waktu tertentu. Biasanya dinyatakan dengan banyaknya penduduk laki-laki untuk 100 penduduk perempuan.
 6. Distribusi penduduk adalah pola persebaran penduduk di suatu wilayah, baik berdasarkan batas-batas geografis maupun berdasarkan batas-batas administrasi pemerintahan.
2. *The population of Bengkulu Tengah Regency are all residents of the entire territory of Bengkulu Tengah who have stayed for six months or longer, and those who intended to stay more than six months even though their length of stay is less than six months.*
 3. *The growth rate of population is the number that show percentage of population growth within a specified period.*
 4. *Population density is ratio of population per square kilometer.*
 5. *Sex ratio is the ratio of males population to females population in a given area and time, usually expressed as the number of males for every 100 females.*
 6. *Population distribution is the pattern of population distribution in an area, either by geographic boundaries or by government administrative boundaries.*

7. Komposisi penduduk adalah pola persebaran penduduk menurut karakteristiknya, contoh: penduduk menurut kelompok umur, penduduk menurut jenis kelamin.
 8. Rumah tangga adalah seseorang atau sekelompok orang yang mendiami sebagian atau seluruh bangunan fisik/sensus dan biasanya tinggal bersama serta pengelolaan makan dari satu dapur. Yang dimaksud makan dari satu dapur adalah jika pengurusan kebutuhan sehari-harinya dikelola bersama-sama menjadi satu.
 9. Anggota rumah tangga adalah semua orang yang biasanya bertempat tinggal di suatu rumah tangga, baik yang berada di rumah pada waktu pencacahan maupun yang sementara tidak ada.
 10. Rata-rata anggota rumah tangga adalah angka yang menunjukkan rata-rata jumlah anggota rumah tangga per rumah tangga.
 11. Istilah migrasi seumur hidup disebut bila kabupaten/kota tempat tinggal seseorang pada saat pencacahan berbeda dengan kabupaten/kota tempat lahirnya.
 12. Istilah migrasi risen disebut bila kabupaten/kota tempat tinggal seseorang pada saat pencacahan berbeda dengan
7. *Population composition is the pattern of population distribution by its characteristics, example: population by age group, population by sex.*
 8. *Household is an individual or group of people living in a physical/census building unit or part of it and usually commit on a common provision for food and other essentials of living. Common provision for food means one organising daily needs for all of household members.*
 9. *Household member are those who usually lives in a household regardless of their location at the time of enumeration.*
 10. *Average household size is the average number of household members per household.*
 11. *Lifetime migration terminology if someone's regency/municipal of residence at the time of enumeration was different from his/her regency/municipal of birthplace.*
 12. *Recent migration terminology if someone's regency/municipal of residence at the time of enumeration was different from his/her regency/*

- | | |
|---|---|
| <p>kabupaten/kota tempat tinggalnya 5 tahun yang lalu.</p> | <p><i>municipal of residence 5 years ago.</i></p> |
| <p>13. Penduduk usia kerja adalah penduduk yang berumur 15 tahun ke atas.</p> | <p>13. <i>Working age population is person of 15 years and over.</i></p> |
| <p>14. Angkatan kerja adalah penduduk usia kerja (15 tahun ke atas) yang bekerja, punya pekerjaan namun sementara tidak bekerja, dan pengangguran.</p> | <p>14. <i>Labor force or economically active are persons of 15 years and over, who in the previous week were working, temporarily absent from work but having jobs, and unemployment.</i></p> |
| <p>15. Bekerja adalah kegiatan ekonomi yang dilakukan oleh seseorang dengan maksud memperoleh atau membantu memperoleh pendapatan atau keuntungan dan lamanya bekerja paling sedikit 1 jam secara terus menerus dalam seminggu yang lalu (termasuk pekerja keluarga tanpa upah yang membantu dalam suatu usaha/kegiatan ekonomi).</p> | <p>15. <i>Working is economic activity conducted by a person and intended to earn income by doing work or helping to do work at least one hour continuously during the reference week (including unpaid family worker/s for any economic activity).</i></p> |
| <p>16. Jumlah jam kerja seluruhnya adalah jumlah jam kerja yang digunakan untuk bekerja (tidak termasuk jam kerja istirahat resmi dan jam kerja yang digunakan untuk hal-hal di luar pekerjaan).</p> | <p>16. <i>Total working hours is the total hours spent by an employee to perform all jobs (excluding the time used for other activities which are not classified as work).</i></p> |
| <p>17. Lapangan usaha adalah bidang kegiatan dari pekerjaan/ tempat bekerja di mana seseorang bekerja. Klasifikasi lapangan usaha mengikuti Klasifikasi Baku Lapangan Usaha Indonesia (KBLI) dalam 1 digit.</p> | <p>17. <i>Industry is field of a person's activity or establishment. The classification of industries follows the Indonesia Standard Industrial Classification (KBLI) in one digit.</i></p> |

18. Status pekerjaan adalah kedudukan seseorang dalam unit usaha/kegiatan dalam melakukan pekerjaan.
 19. Berusaha sendiri tanpa dibantu orang lain adalah bekerja atau berusaha dengan menanggung risiko secara ekonomis, yaitu dengan tidak kembalinya ongkos produksi yang telah dikeluarkan dalam rangka usahanya tersebut, serta tidak menggunakan pekerja dibayar maupun pekerja tak dibayar, termasuk yang sifat pekerjaannya memerlukan teknologi atau keahlian khusus.
 20. Berusaha dibantu buruh tidak tetap/buruh tidak dibayar adalah bekerja atau berusaha atas risiko sendiri, dan menggunakan buruh/pekerja tak dibayar dan atau buruh/pekerja tidak tetap.
 21. Berusaha dibantu buruh tetap/buruh dibayar adalah berusaha atas risiko sendiri dan memperkerjakan paling sedikit satu orang buruh/pekerja tetap yang dibayar.
 22. Buruh/karyawan/pegawai adalah seseorang yang bekerja pada orang lain atau instansi/kantor/ perusahaan secara tetap dengan menerima upah/gaji baik berupa uang maupun barang. Buruh yang tidak mempunyai majikan tetap, tidak digolongkan
18. *Employment status is the status of a person at his place of work or establishment where he was employed.*
 19. *Own-account worker is a person who works at his own risk without assisted by paid per mount worker or unpaid worker include technical job or skill job.*
 20. *Employer assisted by temporary workers/unpaid worker is a person who works at his own risk and assisted by temporary worker/unpaid worker.*
 21. *Employer assisted by permanent workers/paid workers is a person who does his business at her/his own risk at least one assisted by paid permanent worker.*
 22. *Employee is a person who work permanently for other people or institution/office/ company and gains some money/cash or goods as wage/salary. Labor who have no permanent employer is not categorized as a laborer/ worker/ employee but casual worker. A*

sebagai buruh/karyawan, tetapi sebagai pekerja bebas. Seseorang dianggap memiliki majikan tetap jika memiliki 1 (satu) majikan (orang/rumah tangga) yang sama dalam sebulan terakhir, khusus pada sektor bangunan batasannya tiga bulan. Apabila majikannya instansi/ lembaga, boleh lebih dari satu.

laborers in general is considered to have a permanent employer if he has the same employer during the past month, particularly for building construction sector is 3 months. If the employer is an institution, more than 1 (one) employer is allowed.

23. Pekerja bebas adalah seseorang yang bekerja pada orang lain/ majikan/institusi yang tidak tetap (lebih dari 1 majikan dalam sebulan terakhir) di usaha pertanian maupun di non pertanian baik berupa usaha rumah tangga maupun bukan usaha rumah tangga, atas dasar balas jasa dengan menerima upah atau imbalan baik berupa uang maupun barang, dan baik dengan sistem pembayaran harian maupun borongan.

23. *Casual employee is a person who does not work permanently for other people/ employer/ institution (more than 1 employer during the last 1 month) in agricultural sector, either home industry or not home industry, or in non-agricultural sector based on remuneration paid with money or goods, and based on daily or contact payment system.*

24. Pekerja tak dibayar adalah seseorang yang bekerja membantu usaha untuk memperoleh penghasilan/ keuntungan yang dilakukan oleh salah seorang anggota rumah tangga atau bukan anggota rumah tangga tanpa mendapat upah/gaji baik berupa uang maupun barang.

24. *Unpaid worker is a person who intended to work without pay, either with money or good, in an establishment run by other members of the family, relative or neighbour.*

ULASAN**DESCRIPTION****Penduduk**

Penduduk Kabupaten Bengkulu Tengah berdasarkan proyeksi penduduk tahun 2021 sebanyak 118.100 jiwa yang terdiri atas 60.614 jiwa penduduk laki-laki dan 57.486 jiwa penduduk perempuan. Laju pertumbuhan penduduk per tahun Kabupaten Bengkulu Tengah sebesar 0,89 persen.

Sementara itu besarnya angka rasio jenis kelamin tahun 2021 penduduk laki-laki terhadap penduduk perempuan sebesar 105. Kepadatan penduduk terbesar di Kabupaten Bengkulu Tengah adalah Kecamatan Talang Empat sebesar 227,69 penduduk per kilometer. Diikuti Kecamatan Pondok Kelapa sebesar 184,07 penduduk per kilometer dan Kecamatan Pondok Kubang sebesar 116,70 penduduk per kilometer.

Ketenagakerjaan

Jumlah angkatan kerja di Kabupaten Bengkulu Tengah tahun 2021 sebanyak 57.426 orang sedangkan tingkat pengangguran sebesar 4,07 persen. Jumlah pencari kerja terdaftar di Kabupaten Bengkulu Tengah pada Dinas Ketenagakerjaan dan Transmigrasi Kabupaten Bengkulu Tengah pada tahun 2021 sebesar 36 pekerja, yang terdiri atas 26 pencari kerja laki-laki dan 10 pencari kerja perempuan.

Population

Bengkulu Tengah Regency population based on population projections for 2021 were 118,100 people consisting of 60,614 residents of the male and 57,486 female population people. Annual population growth rate of Bengkulu Tengah Regency are 0.89 percent.

While the magnitude of the sex ratio in 2021 the male population towards the female population are 105. The largest population density in Bengkulu Tengah Regency is Talang Empat Subdistrict at 227.69 residents per kilometers. Followed by Pondok Kelapa Subdistrict amounting to 184.07 residents per kilometer and Pondok Kubang Subdistrict amounting to 116.70 residents per kilometers.

Employment

The labor force in Bengkulu Tengah Regency in 2021 is 57 426 people, while the unemployment rate is 4.07 percent. The number of job seekers registered in Regional Office of Manpower and Transmigration Service of Bengkulu Tengah Regency in 2021 was 36 employees, consisting of 26 male job seekers and 10 female job seekers.

Upah minimum Regional (UMR) per bulan di Kabupaten Bengkulu 2021 sebesar Rp 2.300.000,00 naik sebesar 0,44 persen dibanding tahun sebelumnya.

The regional minimum wage (RMW) per month of Bengkulu Tengah Regency in 2021 is Rp 2 300 000.00, an increase of 0.44 percent compared to the previous year.

<https://bengkulutengahkab.bps.go.id>

3.1 PENDUDUK POPULATION

Tabel 3.1.1 Penduduk, Laju Pertumbuhan Penduduk, Distribusi Persentase Penduduk, Kepadatan Penduduk, Rasio Jenis Kelamin Penduduk Menurut Kecamatan di Kabupaten Bengkulu Tengah, 2021
Population, Population Growth Rate, Percentage Distribution of Population, Population Density, and Population Sex Ratio by Subdistrict in Bengkulu Tengah Regency, 2021

Kecamatan Subdistrict	Penduduk (ribu) ¹ Population (thousand) ¹	Laju Pertumbuhan Penduduk per Tahun (%) ² Annual Population Growth Rate (%) ²
(1)	(2)	(3)
Talang Empat	12 275	0,90
Semidang Lagan	5 745	0,90
Karang Tinggi	12 563	0,89
Taba Penanjung	11 694	0,89
Merigi Kelindang	7 210	0,89
Pagar Jati	7 118	0,89
Merigi Sakti	6 214	0,89
Pondok Kelapa	30 408	0,89
Pondok Kubang	10 736	0,90
Pematang Tiga	7 383	0,89
Bang Haji	6 754	0,90
Bengkulu Tengah	118 100	0,89

Lanjutan Tabel/*Continued Table* 3.1.1

Kecamatan <i>Subdistrict</i>	Persentase Penduduk <i>Percentage of Total Population</i>	Kepadatan Penduduk (per km ²) <i>Population Density per sq.km</i>
(1)	(4)	(5)
Talang Empat	10,39	227,69
Semidang Lagan	4,86	71,29
Karang Tinggi	10,64	113,60
Taba Penanjung	9,90	87,02
Merigi Kelindang	6,10	73,26
Pagar Jati	6,03	37,75
Merigi Sakti	5,26	62,18
Pondok Kelapa	25,75	184,07
Pondok Kubang	9,09	116,70
Pematang Tiga	6,25	56,95
Bang Haji	5,72	95,52
Bengkulu Tengah	100,00	95,71

Lanjutan Tabel/*Continued Table* 3.1.1

Kecamatan <i>Subdistrict</i>	Rasio Jenis Kelamin Penduduk <i>Population Sex Ratio</i>
(1)	(6)
Talang Empat	...
Semidang Lagan	...
Karang Tinggi	...
Taba Penanjung	...
Merigi Kelindang	...
Pagar Jati	...
Merigi Sakti	...
Pondok Kelapa	...
Pondok Kubang	...
Pematang Tiga	...
Bang Haji	...
Bengkulu Tengah	105

Catatan/*Note*: ¹Hasil Proyeksi Penduduk Interim 2020-2023 (Pertengahan tahun/June)/*The result of Interim Population Projection 2020-2023 (mid year/June)*

²Laju pertumbuhan penduduk dihitung berdasarkan penduduk tahun 2020 (September) dibandingkan dengan penduduk tahun 2021 (Juni)/ *The growth rate refers to the change of the population in 2020 (September) to the population in 2021 (June)*

Sumber/*Source*: BPS dan Kementerian Dalam Negeri/*BPS-Statistics Indonesia and Ministry of Home Affairs*

Tabel
Table 3.1.2

Jumlah Penduduk Menurut Kelompok Umur dan Jenis Kelamin di Kabupaten Bengkulu Tengah, 2021
Population by Age Groups and Gender in Bengkulu Tengah Regency, 2021

Kelompok Umur Age Group	Laki-Laki Male	Perempuan Female	Jumlah Total
(1)	(2)	(3)	(4)
0 - 4	5.126	5.001	10.127
5 - 9	5.486	5.098	10.584
10 - 14	5.386	4.957	10.343
15 - 19	5.335	4.901	10.236
20 - 24	5.506	4.947	10.453
25 - 29	5.358	5.030	10.388
30 - 34	5.198	4.916	10.114
35 - 39	4.606	4.632	9.238
40 - 44	4.332	4.250	8.582
45 - 49	3.825	3.570	7.395
50 - 54	3.163	2.894	6.057
55 - 59	2.513	2.379	4.892
60 - 64	1.953	1.836	3.789
65 - 69	1.326	1.278	2.604
70 - 74	803	861	1.664
75+	698	936	1.634
Jumlah/Total	60.614	57.486	118.100

Catatan/Note Hasil Proyeksi Penduduk Interim 2020-2023 (Pertengahan tahun/Juni)/The result of Interim Population Projection 2020-2023 (mid year/June)

Tabel
Table 3.1.3

Banyaknya Akte Kelahiran, Perkawinan dan Perceraian Non-Muslim, Kematian, Pengangkatan Anak, Kartu Keluarga dan KTP yang Dikeluarkan di Kabupaten Bengkulu Tengah, 2019–2021
Number of Birth Certificate, Non-Muslim Marriage and Divorce, Death, Adoption, Personal Card ID and Family Card ID Cardshare Issued in Bengkulu Tengah Regency, 2019–2021

Klasifikasi Classification	2019	2020	2021
(1)	(2)	(3)	(4)
Akte Kelahiran <i>Birth Certificate</i>	5 100	3 698	4 494
Perkawinan Non-Muslim <i>Non-Muslim Marriage</i>	18	8	14
Perceraian Non-Muslim <i>Non-Muslim Divorce</i>	-	-	-
Kematian <i>Death</i>	397	531	668
Pengangkatan Anak <i>Adoption</i>	-	-	-
Kartu Tanda Penduduk (KTP) <i>Personal Card ID</i>	12 156	15 556	9 498
Kartu Keluarga <i>Family Card ID</i>	16 144	16 833	21 041
Jumlah/Total	33 815	36 626	35 715

Sumber/Source: Dinas Kependudukan dan Pencatatan Sipil Kabupaten Bengkulu Tengah/Population and Civil Registration Agency of Bengkulu Tengah Regency

**3.2 KETENAGAKERJAAN
EMPLOYMENT**

Tabel 3.2.1 Jumlah Penduduk Berumur 15 Tahun ke Atas Menurut Jenis Kegiatan Selama Seminggu yang Lalu dan Jenis Kelamin di Kabupaten Bengkulu Tengah, 2021
Population Aged 15 Years and Over by Type of Activity During the Previous Week and Sex in Bengkulu Tengah Regency, 2021

Kegiatan Utama <i>Main Activity</i>	Laki-Laki <i>Male</i>	Perempuan <i>Female</i>	Jumlah <i>Total</i>
(1)	(2)	(3)	(4)
Angkatan Kerja <i>Economically Active</i>	37 311	20 115	57 426
Bekerja <i>Working</i>	35 862	19 227	55 089
Pengangguran Terbuka <i>Unemployment</i>	1 449	888	2 337
Bukan Angkatan Kerja <i>Economically Inactive</i>	6 415	21 466	27 881
Sekolah <i>Attending School</i>	3 683	3 272	6 955
Mengurus Rumah Tangga <i>Housekeeping</i>	1 255	17 175	18 430
Lainnya <i>Others</i>	1 477	1 019	2 496
Jumlah/Total	43 726	41 581	85 307
Tingkat Partisipasi Angkatan Kerja <i>Economically Active Participation Rate</i>	85,33	48,38	67,32
Tingkat Pengangguran <i>Unemployment Rate</i>	3,88	4,41	4,07

Sumber/Source: BPS, Survei Angkatan Kerja Nasional (Sakernas) Agustus/BPS-Statistics Indonesia, August National Labor Force Survey

Tabel
Table 3.2.2

Penduduk Berumur 15 Tahun ke Atas Menurut Pendidikan Tertinggi yang Ditamatkan dan Jenis Kegiatan Selama Seminggu yang Lalu di Kabupaten Bengkulu Tengah, 2021

Population 15 Years of Age and Over by Educational Attainment and Type of Activity During the Previous Week in Bengkulu Tengah Regency, 2021

Pendidikan Tertinggi yang Ditamatkan ¹ <i>Educational Attainment¹</i>	Angkatan Kerja/ <i>Economically Active</i>			Persentase Bekerja terhadap Angkatan Kerja <i>Percentage of Working to Economically Active</i>
	Bekerja <i>Working</i>	Pengangguran ² <i>Unemployment²</i>	Jumlah Angkatan Kerja <i>Total of Economically Active</i>	
(1)	(2)	(3)	(4)	(5)
0	23 899	795	24 694	97
1	8 779	374	9 153	96
2	17 082	1 001	18 083	94
3	5 329	167	5 496	97
Jumlah/Total	55 089	2 337	57 426	96

Lanjutan Tabel/*Continued Table* 3.2.2

Pendidikan Tertinggi yang Ditamatkan¹ <i>Educational Attainment¹</i>	Bukan Angkatan Kerja <i>Not Economically Active</i>	Jumlah Total	Persentase Angkatan Kerja terhadap Penduduk Usia Kerja <i>Percentage of Economically Active to Working Age Population</i>
(1)	(6)	(7)	(8)
0	10 618	35 312	70
1	8 844	17 997	51
2	7 281	25 364	71
3	1 138	6 634	83
Jumlah/Total	27 881	85 307	67

Catatan/Note: ¹ 0. ≤ Sekolah Dasar (SD)/≤ *Primary School*
 1. Sekolah Menengah Pertama/*Junior High School*
 2. Sekolah Menengah Atas/*Senior High School*
 3. Perguruan Tinggi/*Collage*
² 1. Mencari pekerjaan/*Looking for work*
 2. Mempersiapkan usaha/*Establishing a new business/firm*
 3. Merasa tidak mungkin mendapat pekerjaan/*Hopeless of job*
 4. Sudah punya pekerjaan tetapi belum mulai bekerja/*Have a job in future start*

Sumber/Source: BPS, Survei Angkatan Kerja Nasional (Sakernas) Agustus/BPS-Statistics Indonesia, August National Labor Force Survey

Tabel
Table 3.2.3

Jumlah Penduduk Berumur 15 Tahun ke Atas yang Bekerja Selama Seminggu yang Lalu Menurut Status Pekerjaan Utama dan Jenis Kelamin di Kabupaten Bengkulu Tengah, 2021

Population Aged 15 Years and Over Who Worked During the Previous Week by Main Employment Status and Sex in Bengkulu Tengah Regency, 2021

Status Pekerjaan Utama <i>Main Employment Status</i>	Laki-Laki <i>Male</i>	Perempuan <i>Female</i>	Jumlah <i>Total</i>
(1)	(2)	(3)	(4)
Berusaha Sendiri <i>Own Account Worker</i>	6 246	3 122	9 368
Berusaha Dibantu Buruh Tidak Tetap/Buruh Tak Dibayar <i>Employer Assisted by Temporary Worker/ Unpaid Worker</i>	6 804	3 154	9 958
Berusaha Dibantu Buruh Tetap/Buruh Dibayar <i>Employer Assisted by Permanent Worker/ Paid Worker</i>	2 714	525	3 239
Buruh/Karyawan/Pegawai <i>Regular Employee</i>	11 613	4 891	16 504
Pekerja Bebas Pertanian <i>Agricultural Free Worker</i>	3 861	1 631	5 492
Pekerja Bebas Non Pertanian <i>Non-Agricultural Free Worker</i>	3 162	-	3 162
Pekerja Keluarga/Tak Dibayar <i>Family Worker/Unpaid Worker</i>	1 462	5 904	7 366
Jumlah/Total	35 862	19 227	55 089

Sumber/Source: BPS, Survei Angkatan Kerja Nasional (Sakernas) Agustus/BPS-Statistics Indonesia, August National Labor Force Survey

Tabel
Table 3.2.4

Jumlah Penduduk Berumur 15 Tahun ke Atas Menurut Pendidikan Tertinggi yang Ditamatkan dan Jenis Kegiatan Selama Seminggu yang Lalu di Kabupaten Bengkulu Tengah, 2021
Population Aged 15 Years and Over by Educational Attainment and Type of Activity During the Previous Week in Bengkulu Tengah Regency, 2021

Pendidikan Tertinggi yang Ditamatkan <i>Educational Attainment</i>	Angkatan Kerja/ <i>Economically Active</i>			Bukan Angkatan Kerja <i>Economically Inactive</i>	Jumlah Total
	Bekerja <i>Working</i>	Pengangguran Terbuka <i>Unemployment</i>	Jumlah Total		
(1)	(2)	(3)	(4)	(5)	(6)
Sekolah Dasar ke Bawah <i>Elementary School Below</i>	23 899	795	24 694	10 618	35 312
Sekolah Menengah Pertama <i>Junior High School</i>	8 779	374	9 153	8 844	17 997
Sekolah Menengah Atas <i>Senior High School</i>	13 654	915	14 569	5 969	20 538
Sekolah Menengah Atas Kejuruan <i>Vocational Senior High School</i>	3 428	86	3 514	1 312	4 826
Diploma I/II/III/Akademi <i>Diploma I/II/III/Academy</i>	953	-	953	-	953
Universitas <i>University</i>	4 376	167	4 543	1 138	5 681
Jumlah/Total	55 089	2 337	57 426	27 881	85 307

Sumber/Source: BPS, Survei Angkatan Kerja Nasional (Sakernas) Agustus/BPS-Statistics Indonesia, August National Labor Force Survey

Tabel
Table 3.2.5**Jumlah Penduduk Berumur 15 Tahun ke Atas yang Bekerja Selama Seminggu yang Lalu Menurut Kelompok Umur dan Jenis Kelamin di Kabupaten Bengkulu Tengah, 2021**
Population Aged 15 Years and Over Who Worked During the Previous Week by Age Group and Sex in Bengkulu Tengah Regency, 2021

Kelompok Umur Age Group	Laki-Laki Male	Perempuan Female	Jumlah Total
(1)	(2)	(3)	(4)
15 - 19	865	559	1 424
20 - 24	3 417	1 834	5 251
25 - 29	4 382	1 968	6 350
30 - 34	4 857	2 394	7 251
35 - 39	4 576	2 519	7 095
40 - 44	4 300	2 441	6 741
45 - 49	3 501	2 575	6 076
50 - 54	3 274	2 138	5 412
55 - 59	2 285	1 094	3 379
60+	4 405	1 705	6 110
Jumlah/Total	35 862	19 227	55 089

Sumber/Source: BPS, Survei Angkatan Kerja Nasional (Sakernas) Agustus/BPS-Statistics Indonesia, August National Labor Force Survey

Tabel
Table 3.2.6

Jumlah Penduduk Berumur 15 Tahun ke Atas yang Bekerja Selama Seminggu yang Lalu Menurut Lapangan Pekerjaan Utama dan Jenis Kelamin di Kabupaten Bengkulu Tengah, 2021
Population Aged 15 Years and Over Who Worked During the Previous Week by Main Industry and Sex in Bengkulu Tengah Regency, 2021

Lapangan Pekerjaan Utama <i>Main Industry</i>	Laki-Laki <i>Male</i>	Perempuan <i>Female</i>	Jumlah <i>Total</i>
(1)	(2)	(3)	(4)
A. Pertanian, Kehutanan, dan Perikanan/ <i>Agriculture, Forestry, and Fishing</i>	17 645	9 371	27 016
B. Pertambangan dan Penggalian/ <i>Mining and Quarrying</i>	613	-	613
C. Industri Pengolahan/ <i>Manufacturing</i>	3 583	907	4 490
D. Pengadaan Listrik dan Gas/ <i>Electricity and Gas</i>	-	-	-
E. Pengadaan Air; Pengelolaan Sampah, Limbah, dan Daur Ulang/ <i>Water Supply; Sewerage, Waste Management, and Remediation Activities</i>	86	51	137
F. Konstruksi/ <i>Construction</i>	4 963	-	4 963
G. Perdagangan Besar dan Eceran; Reparasi Mobil dan Sepeda Motor/ <i>Wholesale and Retail Trade; Repair of Motor Vehicles and Motorcycles</i>	3 961	4 412	8 373
H. Transportasi dan Pergudangan/ <i>Transportation and Storage</i>	659	-	659
I. Penyediaan Akomodasi dan Makan Minum/ <i>Accommodation and Food Service Activities</i>	157	600	757
J. Informasi dan Komunikasi/ <i>Information and Communication</i>	92	236	328
K. Jasa Keuangan dan Asuransi/ <i>Financial and Insurance Activities</i>	61	168	229
L. Real Estat/ <i>Real Estate Activities</i>	-	-	-
M,N. Jasa Perusahaan/ <i>Business Activities</i>	281	57	338
O. Administrasi Pemerintahan, Pertahanan, dan Jaminan Sosial Wajib/ <i>Public Administration and Defence; Compulsory Social Security</i>	2 477	921	3 398
P. Jasa Pendidikan/ <i>Education</i>	532	1 401	1 933
Q. Jasa Kesehatan dan Kegiatan Sosial/ <i>Human Health and Social Work Activities</i>	349	606	955
R,S,T,U. Jasa Lainnya/ <i>Other Services Activities</i>	403	497	900
Jumlah/Total	35 862	19 227	55 089

Sumber/Source: BPS, Survei Angkatan Kerja Nasional (Sakernas) Agustus/BPS-Statistics Indonesia, August National Labor Force Survey

Tabel
Table 3.2.7

Jumlah Penduduk Berumur 15 Tahun ke Atas yang Bekerja Selama Seminggu yang Lalu Menurut Jumlah Jam Kerja Seluruhnya dan Jenis Kelamin di Kabupaten Bengkulu Tengah, 2021
Population Aged 15 Years and Over Who Worked During the Previous Week by Total of Working Hours and Sex in Bengkulu Tengah Regency, 2021

Jumlah Jam Kerja Seluruhnya (jam) <i>Total Working Hours (hours)</i>	Laki-Laki <i>Male</i>	Perempuan <i>Female</i>	Jumlah <i>Total</i>
(1)	(2)	(3)	(4)
0 ¹	837	1 018	1 855
1 - 14	3 175	2 604	5 779
15 - 24	4 789	3 367	8 156
25 - 34	3 980	3 787	7 767
35 - 40	7 040	3 223	10 263
41+	16 041	5 228	21 269
Jumlah/Total	35 862	19 227	55 089

Catatan/Note: ¹ Sementara tidak bekerja/Temporarily out of work

Sumber/Source: BPS, Survei Angkatan Kerja Nasional (Sakernas) Agustus/BPS-Statistics Indonesia, August National Labor Force Survey

Tabel
Table 3.2.8

Jumlah Penduduk Berumur 15 Tahun ke Atas yang Bekerja Selama Seminggu yang Lalu Menurut Jumlah Jam Kerja Pada Pekerjaan Utama dan Jenis Kelamin di Kabupaten Bengkulu Tengah, 2021
Population Aged 15 Years and Over Who Worked During the Previous Week by Number of Working Hours on Main Industry and Sex in Bengkulu Tengah Regency, 2021

Jumlah Jam Kerja pada Pekerjaan Utama (jam) <i>Number of Working Hours on Main Industry (hours)</i>	Laki-Laki <i>Male</i>	Perempuan <i>Female</i>	Jumlah <i>Total</i>
(1)	(2)	(3)	(4)
0 ¹	837	1 018	1 855
1 - 14	3 399	2 717	6 116
15 - 24	5 674	3 639	9 313
25 - 34	5 441	3 703	9 144
35 - 40	6 976	3 180	10 156
41+	13 535	4 970	18 505
Jumlah/Total	35 862	19 227	55 089

Catatan/Note: ¹ Sementara tidak bekerja/Temporarily out of work

Sumber/Source: BPS, Survei Angkatan Kerja Nasional (Sakernas) Agustus/BPS-Statistics Indonesia, August National Labor Force Survey

Tabel
Table 3.2.9

Upah Minimum Regional (UMR) di Kabupaten Bengkulu Tengah, 2010–2021
Regency Minimum Wages in Bengkulu Tengah Regency, 2010–2021

Tahun Year	Upah Minimum Regional (rupiah) Regional Minimum Wages (rupiahs)
(1)	(2)
2010	780 000
2011	815 000
2012	930 000
2013	1 200 000
2014	1 350 000
2015	1 500 000
2016	1 605 000
2017	1 800 000
2018	1 965 780
2019	2 040 406
2020	2 290 000
2021	2 300 000

Sumber/Source: Dinas Ketenagakerjaan dan Transmigrasi Kabupaten Bengkulu Tengah/Regional Office of Manpower and Transmigration of Bengkulu Tengah Regency

Tabel 3.2.10 Jumlah Penerimaan/Penempatan Tenaga Kerja Menurut Pendidikan dan Jenis Kelamin di Kabupaten Bengkulu Tengah, 2021
Number of Admission/Placement by Education and Sex in Bengkulu Tengah Regency, 2021

Pendidikan Tertinggi yang Ditamatkan <i>Educational Attainment</i>	Laki-Laki <i>Male</i>	Perempuan <i>Female</i>	Jumlah Total
(1)	(2)	(3)	(4)
Sekolah Dasar ke Bawah <i>Elementary School Below</i>	-	-	-
Sekolah Menengah Pertama <i>Junior High School</i>	-	-	-
Sekolah Menengah Atas <i>Senior High School</i>	2	1	3
Sekolah Menengah Atas Kejuruan <i>Vocational Senior High School</i>	1	2	3
Diploma I/II/III/Akademi <i>Diploma I/II/III/Academy</i>	-	2	2
Universitas <i>University</i>	2	2	4
Jumlah/Total	5	7	12

Sumber/Source: Dinas Ketenagakerjaan dan Transmigrasi Kabupaten Bengkulu Tengah/*Regional Office of Manpower and Transmigration of Bengkulu Tengah Regency*

Tabel 3.2.11 Jumlah Pencari Kerja Terdaftar Menurut Pendidikan dan Jenis Kelamin di Kabupaten Bengkulu Tengah, 2021
Number of Registered Job Seekers by Education and Sex in Bengkulu Tengah Regency, 2021

Pendidikan Tertinggi yang Ditamatkan <i>Educational Attainment</i>	Laki-Laki <i>Male</i>	Perempuan <i>Female</i>	Jumlah <i>Total</i>
(1)	(2)	(3)	(4)
Sekolah Dasar ke Bawah <i>Elementary School Below</i>	-	-	-
Sekolah Menengah Pertama <i>Junior High School</i>	1	-	1
Sekolah Menengah Atas <i>Senior High School</i>	10	2	12
Sekolah Menengah Atas Kejuruan <i>Vocational Senior High School</i>	7	3	10
Diploma I/II/III/Akademi <i>Diploma I/II/III/Academy</i>	-	2	2
Universitas <i>University</i>	8	3	11
Jumlah/Total	26	10	36

Sumber/Source: Dinas Ketenagakerjaan dan Transmigrasi Kabupaten Bengkulu Tengah/*Regional Office of Manpower and Transmigration of Bengkulu Tengah Regency*

Tabel 3.2.12 Jumlah Pencari Kerja yang Terdaftar Menurut Bulan dan Jenis Kelamin di Kabupaten Bengkulu Tengah, 2021
Number of Registered Job Seekers by Month and Sex in Bengkulu Tengah Regency, 2021

Bulan Month	Laki-Laki Male	Perempuan Female	Jumlah Total
(1)	(2)	(3)	(4)
Januari/January	2	-	2
Februari/February	-	2	2
Maret/March	1	-	1
April/April	2	2	4
Mei/May	3	-	3
Juni/June	1	1	2
Juli/July	2	-	2
Agustus/August	2	1	3
September/September	1	1	2
Oktober/October	2	1	3
November/November	5	-	5
Desember/December	5	2	7
Jumlah/Total	26	10	36

Sumber/Source: Dinas Ketenagakerjaan dan Transmigrasi Kabupaten Bengkulu Tengah/Regional Office of Manpower and Transmigration of Bengkulu Tengah Regency

Tabel 3.2.13 **Jumlah Penempatan Tenaga Kerja Menurut Bulan dan Jenis Kelamin di Kabupaten Bengkulu Tengah, 2021**
Table **Number of Employment Placement by Month and Sex in Bengkulu Tengah Regency, 2021**

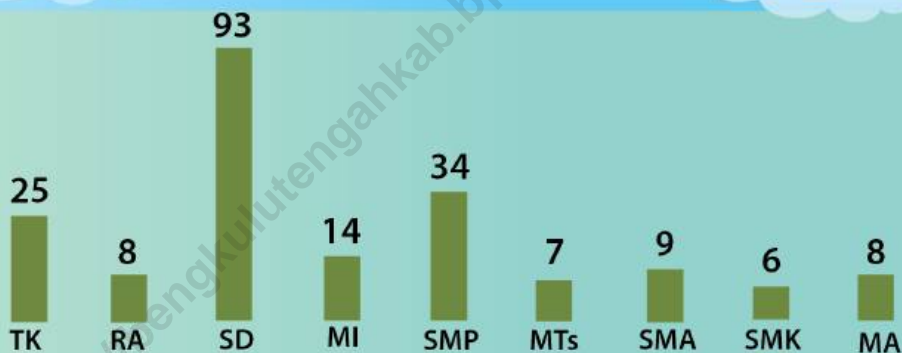
Bulan Month	Laki-Laki Male	Perempuan Female	Jumlah Total
(1)	(2)	(3)	(4)
Januari/January	-	-	-
Februari/February	-	2	2
Maret/March	-	-	-
April/April	-	1	1
Mei/May	-	-	-
Juni/June	-	-	-
Juli/July	1	-	1
Agustus/August	1	1	2
September/September	-	-	-
Oktober/October	-	1	1
November/November	1	-	1
Desember/December	2	2	4
Jumlah/Total	5	7	12

Sumber/Source: Dinas Ketenagakerjaan dan Transmigrasi Kabupaten Bengkulu Tengah/Regional Office of Manpower and Transmigration of Bengkulu Tengah Regency

Tahukah Kamu ?

Jumlah Sekolah Menengah Kejuruan
di Kabupaten Bengkulu Tengah
paling sedikit dibandingkan jenjang lainnya

*Number of Vocational High Schools in Bengkulu Tengah Regency
at least compared to other levels*



PENJELASAN TEKNIS**TECHNICAL NOTES**

- | | |
|---|---|
| <p>1. Tidak/belum pernah sekolah adalah mereka yang tidak pernah atau belum pernah terdaftar dan tidak pernah atau belum pernah aktif mengikuti pendidikan di suatu jenjang pendidikan formal. Termasuk juga yang tamat/ belum tamat taman kanak-kanak tetapi tidak melanjutkan ke sekolah dasar.</p> | <p>1. <i>Not/never attending school is someone who has never attended or never been registered in a formal education, such as primary, secondary, and tertiary education. Those who just completed kindergarten are considered as never attended school.</i></p> |
| <p>2. Masih bersekolah adalah mereka yang terdaftar dan aktif mengikuti pendidikan formal dan nonformal (Paket A, B, atau C), baik pendidikan dasar, menengah maupun pendidikan tinggi. Bagi mahasiswa yang sedang cuti dianggap masih bersekolah.</p> | <p>2. <i>Attending school is someone who is currently attending primary, secondary, or tertiary education, including package A, package B, or package C. College student who postpones his/her study is considered as attending school.</i></p> |
| <p>3. Tidak bersekolah lagi adalah mereka yang pernah terdaftar dan aktif mengikuti pendidikan di suatu jenjang pendidikan formal dan nonformal (Paket A, B, atau C), tetapi pada saat pencacahan tidak lagi terdaftar dan tidak aktif mengikuti pendidikan.</p> | <p>3. <i>Not attending school anymore is someone who had enrolled and participated in formal and non formal education in the past including package A, package B, or package C, but currently does not attend school.</i></p> |
| <p>4. Tamat sekolah adalah menyelesaikan pelajaran yang ditandai dengan lulus ujian akhir pada kelas atau tingkat terakhir suatu jenjang pendidikan di sekolah negeri maupun swasta dengan mendapatkan tanda tamat belajar/ijazah. Seseorang yang belum mengikuti pelajaran</p> | <p>4. <i>Completed particular level of education is someone who has completed particular level of education in private or public school and accepting graduation certificate. Someone who has never attended the highest grade but passed the final exam is considered as completed</i></p> |

pada kelas tertinggi tetapi telah mengikuti ujian akhir dan lulus dianggap tamat sekolah.

5. Dapat membaca dan menulis artinya dapat membaca dan menulis katakata/kalimat sederhana dengan suatu aksara tertentu.
6. Jalur Pendidikan terdiri atas 1) pendidikan formal, 2) pendidikan nonformal, dan 3) pendidikan informal yang ketiganya dapat saling melengkapi dan memperkaya (Undang-Undang No. 20 Tahun 2013 tentang Sistem Pendidikan Nasional).
7. Jenjang Pendidikan Formal terdiri atas pendidikan dasar, pendidikan menengah, dan pendidikan tinggi. Jenis pendidikan yang diajarkan mencakup pendidikan umum, kejuruan, akademik, profesi, vokasi, keagamaan, dan khusus.
 - a. Pendidikan Dasar berbentuk Sekolah dasar (SD) dan Madrasah Ibtidaiyah (MI) atau bentuk lain yang sederajat serta Sekolah Menengah Pertama (SMP) dan Madrasah Tsanawiyah (MTs), atau bentuk lain yang sederajat.
 - b. Pendidikan Menengah berbentuk Sekolah Menengah Atas (SMA), Madrasah Aliyah (MA), Sekolah Menengah Kejuruan (SMK), dan Madrasah Aliyah Kejuruan (MAK), atau bentuk lain yang sederajat.

particular level of education.

5. *Able to read and write is the ability to read and write at least a simple sentence in any letter of alphabets.*
6. *the Education System consists of 1) a formal education, 2) non-formal education, and 3) informal education that all three can be complementary and enriching (Law No. 20 Year 2013 about The National Education System).*
7. *The Formal Education Level consists of primary education, secondary education, and high education. The kind of education that taught consists of general education, vocational, academic, professional, religious, and specific education.*
 - a. *The Primary Education consists of Elementary School and Islamic Elementary School or other equivalent forms and Junior High School and MTs, or other equivalent forms.*
 - b. *The Secondary Education consists of the senior high school, MA, Vocational School, and Vocational Madrasah Aliyah, or other equivalent forms.*
 - c. *The High Education consists of the education level after the secondary education that consists*

- c. Pendidikan Tinggi merupakan jenjang pendidikan setelah pendidikan menengah yang mencakup program pendidikan diploma, sarjana, magister, spesialis, dan doktor yang diselenggarakan oleh perguruan tinggi. Perguruan tinggi dapat berbentuk akademi, politeknik, sekolah tinggi, institut, atau universitas.
8. Rumah Sakit adalah tempat pemeriksaan dan perawatan kesehatan, biasanya berada di bawah pengawasan dokter/tenaga medis, yang melayani penderitayangsakittuntukberobat rawat jalan atau rawat inap.
9. Rumah Sakit Bersalin adalah rumah sakit khusus untuk persalinan, dilengkapi pelayanan spesialis pemeriksaan kehamilan, persalinan, rawat inap dan rawat jalan ibu dan anak yang berada di bawah pengawasan dokter spesialis kandungan.
10. Rumah Bersalin adalah sarana pelayanan kesehatan dengan izin sebagai rumah bersalin, dilengkapi pelayanan pemeriksaan kehamilan, persalinan serta pemeriksaan ibu dan anak yang berada di bawah pengawasan bidan senior.
11. Poliklinik adalah sarana kesehatan yang dipakai untuk
- of diplomas, bachelor, master, specialist, and doctoral degrees that are held by the college. The colleges can be academy, polytechnic, high school, institute, or university.*
8. *Hospital is a place for health check, usually controlled/supervised by doctors/medical personnel to serve the ill patients to get outpatient or inpatient treatment services.*
9. *Maternity Hospital is a specialized hospital for childbirth, has specialist inspection service to pregnancy, childbirth, hospitalization and outpatient for mothers and children that is under the supervision of an obstetrician.*
10. *Maternity House is health care facility with a license as a maternity house, equipped with prenatal care, childbirth and examination of mothers and children which is under the supervision of a senior midwife.*
11. *Polyclinic is a health facility in which to get outpatient services,*

elayanan berobat jalan, biasanya berada di bawah pengawasan dokter/tenaga medis.

usually under the control of doctor/medical personnel.

12. Puskesmas (Pusat Kesehatan Masyarakat) adalah unit pelaksana teknis dinas kesehatan kabupaten/kota yang mempunyai fungsi utama sebagai penyelenggara pelayanan kesehatan tingkat pertama. Wilayah kerja puskesmas maksimal adalah satu kecamatan dan untuk dapat menjangkau wilayah kerjanya, puskesmas mempunyai jaringan pelayanan yang meliputi unit Puskesmas Pembantu (Pustu), unit Puskesmas Keliling (Puskel), dan unit bidan desa/komunitas (Peraturan Menteri Kesehatan RI No. 75 Tahun 2014 Tentang Pusat Kesehatan Masyarakat).

12. *Public Health Center is technical implementation unit of regency health department that have the primary function as a first-level health care providers. The working area standard of public health center is one district and to reach their working areas, public health centers have a service network covering subsidiary of public health center, mobile public health center units, and midwife units (Regulation of the Minister of Health of Indonesia Number 75 Year 2014 about Public Health Center).*

13. Apotek adalah suatu tempat tertentu yang digunakan untuk melakukan pekerjaan kefarmasian, dan penyaluran/penjualan obat atau bahan farmasi dan perbekalan kesehatan lainnya kepada masyarakat yang dikelola oleh tenaga apoteker (Peraturan Menteri Kesehatan RI No. 1332 Tahun 2002 Tentang Perubahan Atas Peraturan Menteri Kesehatan RI No. 922/MENKES/PER/X/1993 Tentang Ketentuan dan Tata Cara Pemberian Izin Apotek).

13. *Pharmacy is a specific place that is used for pharmaceutical job, and distribution/sale of drugs/ pharmaceuticals and other medical supplies to people that are administered by trained pharmacist (Regulation of the Minister of Health of Indonesia Number 1332 Year 2002 about the Changes of Regulation of the Minister of Health of Indonesia Number 922/MENKES/PER/X/1993 about Pro-vision and Procedures for Administration of Licensed Pharmacies).*

14. Imunisasi adalah memasukkan kuman atau racun penyakit

14. *Immunization is putting enervated microbe of a certain disease into*

tertentu yang sudah dilemahkan (vaksin) ke dalam tubuh dengan cara disuntik atau diminum (diteteskan dalam mulut) dengan maksud agar terjadi kekebalan tubuh terhadap penyakit tersebut.

human body by injection or drinking (dropping into mouth) to make the body immune to that disease.

15. BCG (Bacillus Calmette Guerin) merupakan vaksinasi untuk mencegah penyakit TBC, diberikan pada bayi baru lahir atau anak, dengan suntikan pada kulit pangkal lengan atas. Bekas suntikan kemudian akan membentuk tonjolan kecil jaringan parut pada kulit lengan atas. Suntikan BCG diberikan kepada anak sebanyak 1 kali.

15. *BCG (Bacillus Calmette Guerin) is a vaccine to prevent TBC disease, given to newborns or children, by injection at the base of the skin of the upper arm. Injection site will form little bumps of scar tissue in the skin of the upper arm. BCG injections given to children 1 times.*

16. DPT (Difteri, Pertusis, Tetanus) merupakan vaksin untuk mencegah penyakit difteri, pertusis, dan tetanus yang diberikan pada bayi berumur 3 bulan ke atas, dengan suntikan pada paha, diulang 1 bulan dan 2 bulan kemudian, sehingga suntikan imunisasi DPT lengkap pada balita berjumlah 3 kali (kadang-kadang selang waktu antar suntikan bisa lebih dari 1 bulan).

16. *DPT (Diphtheria, Pertussis, Tetanus) is a vaccine to prevent the diphtheria, pertussis, and tetanus disease, given to infants aged 3 months and above, with a shot in the thigh, repeated one month and two months later, so that the complete DPT immunization shots at toddler totaling 3 times (sometimes the time interval between injections can be more than 1 month).*

17. Status penguasaan bangunan tempat tinggal milik sendiri adalah jika tempat tinggal tersebut pada waktu pencacahan betul-betul sudah milik kepala rumah tangga atau salah seorang anggota rumah tangga. Rumah

17. *Own ownership property status is a status of dwelling occupied belongs to the head of household or one of the household member. Houses bought through bank credit or houses with leasing status were also categorized as an own property.*

yang dibeli secara angsuran melalui kredit bank atau rumah dengan status sewa beli dianggap rumah milik sendiri.

18. Peristiwa tindak pidana yang dilaporkan ialah setiap peristiwa yang diterima kepolisian dari laporan masyarakat, atau peristiwa dimana pelakunya tertangkap tangan oleh kepolisian.
19. Jumlah tindak pidana menggambarkan jumlah kasus tindak pidana yang terjadi pada kurun waktu tertentu.
20. Persentase penyelesaian peristiwa tindak pidana menyatakan persentase penyelesaian tindak pidana oleh polisi. Suatu tindak pidana dinyatakan sebagai kasus yang selesai di tingkat kepolisian, apabila:
- Berkas perkaranya sudah siap untuk diserahkan atau telah diserahkan kepada kejaksaan;
 - Dalam hal delik aduan, pengaduannya dicabut dalam tenggang waktu yang telah ditentukan menurut undang-undang;
 - Telah diselesaikan oleh kepolisian berdasarkan azas *plichtmatigheid* (kewajiban berdasarkan kewenang hukum);
 - Kasus yang dimaksud tidak termasuk kompetensi kepolisian;
 - Tersangka meninggal dunia;
 - Kasus kadaluwarsa.
18. *Reported crime incidence includes all criminal cases reported and received by police office, and all crimes caught by police.*
19. *Crime total refers to the number of criminal cases occurring during a given period.*
20. *Crime clearance rate refers to percentage of crime clearance by police. A criminal case is categorized as a cleared case by police, if:*
- *All documents are ready to submit or already submitted to justice court;*
 - *In the case of attense that warrants complaint, the complaint was withdraw within a given period state in the law;*
 - *The case was cleared by police based on the principle of plichmatigheid (obligation on the basis of law outhority);*
 - *The case was not the responsibility of police office;*
 - *The suspect died;*
 - *The case was out of date.*

21. Untuk mengukur kemiskinan, BPS menggunakan konsep kemampuan memenuhi kebutuhan dasar (*basic needs approach*). Dengan pendekatan ini, kemiskinan dipandang sebagai ketidakmampuan dari sisi ekonomi untuk memenuhi kebutuhan dasar makanan dan bukan makanan yang diukur dari sisi pengeluaran. Metode yang digunakan adalah menghitung Garis Kemiskinan (GK), yang terdiri dari dua komponen yaitu Garis Kemiskinan Makanan (GKM) dan Garis Kemiskinan Non-Makanan (GKNM). Penghitungan Garis Kemiskinan dilakukan secara terpisah untuk daerah perkotaan dan perdesaan.
22. Penduduk miskin adalah penduduk yang memiliki rata-rata pengeluaran per kapita per bulan di bawah Garis Kemiskinan.
23. Garis Kemiskinan Makanan (GKM) merupakan nilai pengeluaran kebutuhan minimum makanan yang disetarakan dengan 2.100 kkalori per kapita per hari. Garis Kemiskinan NonMakanan (GKNM) adalah kebutuhan minimum untuk perumahan, sandang, pendidikan, kesehatan, dan kebutuhan dasar lainnya.
24. Ukuran Kemiskinan a. **Head Count Index (HCI-P0)** adalah persentase penduduk
21. *To measure poverty, BPS-Statistics Indonesia has used the concept of basic needs approach. Therefore, poverty is viewed as economic inability to fulfill food and non-food basic needs which are measured by consumption/expenditure. The method used is calculating poverty line, which consists of two components that are Food Poverty Line (FPL) and Non-Food Poverty Line (NFPL). The poverty line was calculated separately for urban and rural areas.*
22. *A person whose expenditure per capita per month is below the povertyline is considered to be poor.*
23. *The Food Poverty Line refers to the daily minimum requirement of 2,100 kcal per capita per day. The Non-Food Poverty Line refers to the minimum requirement for household necessities for clothing, education, health, and other basic individual needs.*
24. *Poverty Measures a. **Head Count Index (HCI-P0)** simply measures the percentage*

miskin yang berada di bawah Garis Kemiskinan (GK).

b. Indeks Kedalaman Kemiskinan (Poverty Gap Index-P1)

merupakan ukuran rata-rata kesenjangan pengeluaran masing-masing penduduk miskin terhadap garis kemiskinan. Semakin tinggi nilai indeks, semakin jauh rata-rata pengeluaran penduduk dari garis kemiskinan.

c. Indeks Keparahannya Kemiskinan (Poverty Severity Index-P2)

memberikan gambaran mengenai penyebaran pengeluaran di antara penduduk miskin. Semakin tinggi nilai indeks, semakin tinggi ketimpangan pengeluaran di antara penduduk miskin.

Foster-Greer-Thorbecke (1984) merumuskan suatu ukuran yang digunakan untuk mengukur tingkat kemiskinan sebagai berikut:

$$P_a = \frac{1}{n} \sum_{i=1}^q \left[\frac{z - y_i}{z} \right]^a$$

dimana :
 a = 0, 1, 2
 z = Garis Kemiskinan
 y_i = Rata-rata pengeluaran per kapita sebulan penduduk yang berada di bawah garis kemiskinan (i=1, 2, ..., q), y_i < z
 q = Banyaknya penduduk yang berada di bawah garis kemiskinan
 n = jumlah penduduk

of the population that is counted as poor, often denoted by P0.

b. Poverty Gap Index-P1 measures the extent to which individuals fall below the poverty line (the poverty gaps) as a proportion of the poverty line. Higher value of the index shows that the gap between average expenditure of the poor and the poverty line is wider.

c. Poverty Severity Index-P2 describes inequality among the poor. This is simply a weighted sum of poverty gaps (as a proportion of the poverty line), where the weights are the proportionate poverty gaps themselves. Hence, by squaring the poverty gap index, the measure implicitly puts more weight on observations that fall well below the poverty line. Higher value of the index shows that inequality among the poor is higher.

Foster-Greer-Thorbecke (1984) developed poverty measures that may be written as:

$$P_a = \frac{1}{n} \sum_{i=1}^q \left[\frac{z - y_i}{z} \right]^a$$

where :
 a = 0, 1, 2
 z = the poverty line
 y_i = Average expenditure per capita per month of the poor (i=1, 2, ..., q), y_i < z
 q = the number of poor
 n = the total population

- Jika $a=0$, diperoleh *Head Count Index (P0)*, jika $a=1$ diperoleh indeks kedalaman kemiskinan (*Poverty Gap Index-P1*) dan jika $a=2$ disebut indeks keparahan kemiskinan (*Poverty Severity Index-P2*).
- If $a=0$ is obtained *Head Count Index (P0)*, if $a=1$ is obtained *Poverty Gap Index-P1*, and if $a=2$ is obtained *Poverty Severity Index-P2*.
25. Indeks Pembangunan Manusia (IPM) menjelaskan bagaimana penduduk dapat mengakses hasil pembangunan dalam memperoleh pendapatan, kesehatan, pendidikan dan sebagainya. IPM diperkenalkan oleh UNDP pada tahun 1990 dan dipublikasikan secara berkala dalam laporan tahunan Human Development Report (HDR). IPM dibentuk oleh 3 (tiga) dimensi dasar: Umur panjang dan hidup sehat; pengetahuan; dan standar hidup layak.
 25. *The Human Development Index (HDI) explains how people can access development results in obtaining income, health, education and so forth. HDI was introduced by United Nations Development Programme (UNDP) in 1990 and published periodically in the annual report of the Human Development Report. HDI was formed by three basic dimensions: a long and healthy life; knowledge; and a decent standard of living.*
 26. Kegiatan pengumpulan data sosial dan ekonomi yang dilaksanakan secara rutin oleh BPS melalui Survei Sosial Ekonomi Nasional (Susenas).
 26. *Socioeconomic data collection activities are carried out regularly by the BPS-Statistics Indonesia through the National Socioeconomic Survey (Susenas).*
 27. Sejak tahun 2011 sampai dengan 2014, pengumpulan data Susenas Konsumsi Pengeluaran Rumah Tangga dilaksanakan secara triwulanan. Mulai tahun 2015 pengumpulan data Susenas dilakukan dua kali dalam setahun, yaitu pada Maret dan September.
 27. *Since 2011 to 2014, Susenas data collection of household consumption/expenditures was conducted quarterly. Starting in 2015, collecting of data Susenas carry out twice a year, in March and September.*
 28. Target sampel Susenas Maret
 28. *The March Susenas target sample*

adalah 300.000 rumah tangga yang tersebar di seluruh kabupaten/kota di Indonesia. Target sampel Susenas pada bulan September adalah sebanyak 75.000 rumah tangga.

covers 300.000 households spread out at all regency/municipality in Indonesia. The September Susenas target sample covers 75.000 households.

29. Data hasil pencacahan Susenas Maret dapat disajikan untuk tingkat nasional, provinsi, dan kabupaten/kota. Sedangkan untuk data hasil Susenas September hanya dapat disajikan untuk tingkat nasional dan provinsi.
29. *The result from Susenas data collection in March can be presented on national, provincial, and regency/municipality level estimates, while in September can be disseminated only for the national and provincial levels.*
30. Data konsumsi/pengeluaran yang dikumpulkan pada Susenas Maret dibagi menjadi dua kelompok, yaitu makanan dan bukan makanan. Jumlah komoditi makanan sebanyak 112 komoditi. Pengumpulan data kelompok makanan meliputi banyaknya komoditi yang dikonsumsi beserta nilai pengeluarannya.
30. *The consumption/expenditure data collected In March Susenas are divided into two groups, namely food and nonfood. The number of food commodity are 112 commodities. The food group data collection includes quantity and value of commodities consumed.*
31. Pengumpulan data pada sebagian besar kelompok bukan makanan hanya mencakup nilai pengeluaran barang yang dikonsumsi, kecuali beberapa jenis barang tertentu juga dikumpulkan kuantitasnya, seperti listrik, air, gas, dan bahan bakar minyak (BBM).
31. *Data collection on mostly non food groups cover only the value of expenditures consumed except for certain commodities can also collected its quantity, such as the use of electricity, water, gas, and fuel oil (BBM).*
32. Referensi waktu survei yang digunakan adalah selama seminggu terakhir untuk
32. *The survey time reference period is previous week before enumeration date for food*

- konsumsi makanan dan sebulan atau setahun terakhir untuk konsumsi bukan makanan.
- consumption and last month or last year for non food consumption.*
33. Data ketersediaan konsumsi pangan per kapita bersumber dari perhitungan Neraca Bahan Makanan (NBM) Indonesia hasil kerjasama antara Badan Pusat Statistik dan Kementerian Pertanian.
33. *Data on the availability of per capita food consumption are from the Indonesia Food Balance Sheet computed by the BPS-Statistics Indonesia in collaboration with the Ministry of Agriculture.*
34. Metode yang dipakai untuk penyusunan NBM berpedoman pada buku rujukan yang diterbitkan oleh organisasi pangan seduni, yaitu Food Agriculture Organization (FAO).
34. *The FAO method is adopted to compute the Food Balance Sheet.*
35. Penyediaan pangan dalam negeri adalah produk dalam negeri ditambah dengan perubahan stok dan impor dikurangi dengan ekspor.
35. *Domestic food availability is defined as domestic production plus changes in stock and imports minus exports.*
36. Ketersediaan pangan untuk dikonsumsi penduduk terlebih dahulu dikurangi dengan bagian produksi yang digunakan untuk bibit, makanan ternak, industry dan yang tercecer.
36. *In compiling data on domestic food availability, the share of production for seeds, waste, residuals, animal feeds, and industrial use is first taken into account.*
37. Ketersediaan pangan per kapita adalah ketersediaan pangan dibagi dengan jumlah penduduk pertengahan tahun. Ketersediaan pangan per kapita bisa dalam bentuk kuantum maupun unsur gizi, yaitu kalori, protein dan lemak.
37. *Per capita food availability is total food availability divided by number of population in the middle of the year. It is presented in terms of quantity as well as nutrient content, such as calories, proteins, and fats.*

ULASAN**DESCRIPTION****Pendidikan**

Dalam bidang pendidikan, pada tahun 2021 Angka Partisipasi Kasar (APK) SD, SMP dan SMA sebesar 110,79; 88,35; 93,41 mengalami penurunan dari tahun sebelumnya yaitu 112,59; 83,76; 95,00.

Angka Partisipasi Murni (APM) SD, SMP dan SMA pada tahun 2021 sebesar 99,19; 80,85; 75,98; mengalami peningkatan dari tahun 2020 yaitu 99,11; 79,97; 75,69.

Kesehatan

Fasilitas kesehatan merupakan salah satu tolak ukur dalam pencapaian pelaksanaan pembangunan di Kabupaten Bengkulu Tengah. Pada tahun 2021 terdapat satu buah rumah sakit pemerintah di wilayah Kabupaten Bengkulu Tengah. Sedangkan fasilitas kesehatan lainnya yakni puskesmas sebanyak 20 dan 32.

Jumlah bayi lahir selama tahun 2021 sebanyak 2.023. Masih ada 2,03 persen bayi dengan Berat Badan Lahir Rendah (BBLR). Faktor kesehatan ibu sebelum dan selama hamil sangat mempengaruhi hal ini. Hal lain yang masih harus menjadi perhatian adalah sebanyak 2,32 persen bayi bergizi kurang atau sekitar 47 jiwa. Kekurangan gizi membuat bayi berpotensi mengalami gangguan kesehatan jangka panjang, seperti

Education

In the field of education, in 2021 Gross Participation Rates (GPR) aged elementary, middle and high schools amounted to 110.79; 88.35; 93.41 decreased from the previous year at 112.59; 83.76; 95.00.

The Net Enrollment Rate (NER) of elementary, middle and high schools in 2020 was 99,11; 79,97; 75,69; decreased compared to 2019 which was 99,30; 78,34; 74,85.

Health

Health facilities are one of benchmarks of the achievements on the implementation of development Bengkulu Tengah Regency. In 2021 there are one unit of government hospitals in Bengkulu Tengah Regency. On the other hand, there are other health facilities namely 20 public health centers.

The number of babies born during 2021 was 2.023. There are still 2.03 percent of babies with Low Birth Weight (LBW). Maternal health factors before and during pregnancy greatly affect this. Another thing that still needs our attention is as much as 2.32 percent of infants with malnutrition or around 47 people. Malnutrition makes the baby potentially have long-term health problems, such as mental, emotional, infections or physical (stunting).

gangguan mental, emosional, infeksi maupun fisik (stunting).

Di bidang Keluarga Berencana, berdasarkan data dari Dinas Pemberdayaan Perempuan, Perlindungan Anak, Pengendalian Penduduk dan Keluarga Berencana Kabupaten Bengkulu Tengah menunjukkan bahwa jumlah peserta KB aktif atau akseptor aktif di Kabupaten Bengkulu Tengah mengalami penurunan dibanding tahun 2020. Pada tahun 2021 jumlah akseptor aktif di Kabupaten Bengkulu Tengah sebanyak 20.418 pasangan sedangkan tahun 2020 sebanyak 20.275 pasangan.

Agama dan Sosial Lainnya

Jumlah agama yang dianut penduduk Kabupaten Bengkulu Tengah ada lima yaitu Islam, Kristen, Katholik, Hindu, dan Budha. Diantara agama-agama tersebut, Islam merupakan agama dengan jumlah pemeluk terbesar. Persentase penduduk yang beragama Islam sebesar 98,67 persen, Kristen sebesar 0,60 persen, Katholik sebesar 0,50 persen, Hindu sebesar 0,22 persen, dan Budha sebesar 0,014 persen.

Jumlah masjid yang terdapat di Kabupaten Bengkulu Tengah sebanyak 219, mushollah 79, gereja kristen 9 dan pura ada 1.

In the sector of family planning (KB), based on data from Regional Office of Women's Empowerment, Children's Services, Population Control and Family Planning of Bengkulu Tengah Regency, it shows that the number of active members of family planning or active acceptors in Bengkulu Tengah Regency have decreased compared to 2020. In 2021 the number of active acceptors in Bengkulu Tengah Regency is as many as 20.418 pairs while in 2020 as many as 20.275 pairs.

Religion and Other Social Affairs

There are five religions affiliated by population in Bengkulu Tengah Regency; i.e. Islam, Christianity, Catholicism, Hinduism, and Buddhism. Among these religions, Islam is a religion with the largest number of followers. Population percentage of Muslim are 98.67 percent, Christian are 0.60 percent, Catholic are 0.50 percent, Hindu are 0.22 percent and Buddhist are 0.014 percent.

The number of mosque in Bengkulu Tengah Regency reaches 219, mushollah 79, protestant church 9, and temple 1.

Kemiskinan

Jumlah penduduk miskin di Kabupaten Bengkulu Tengah pada bulan Maret 2021 sebesar 11,12 ribu jiwa atau 9,68 persen. Dibandingkan dengan penduduk miskin pada bulan yang sama pada tahun sebelumnya yang berjumlah 10,79 ribu jiwa atau 9,30 persen, berarti jumlah penduduk miskin di Kabupaten Bengkulu Tengah mengalami peningkatan 0,33 ribu jiwa.

Garis kemiskinan tahun 2021(Maret) sebesar Rp. 740.612,00 naik dibanding tahun 2020 (Maret) sebesar Rp. 431.688,00.

Kriminalitas

Di bidang keamanan, jumlah tindak pidana disajikan menurut bulan. Secara umum jumlah tindak kejahatan pada tahun 2021 sebanyak 138 kasus.

Poverty

The number of poor people in Bengkulu Tengah Regency in March 2021 reaches 11.12 thousand, or 9.68 percent. Compared to the number of poor people in the same month in the previous year, amounting to 10.79 thousand or 9.30 percent, meaning the number of poor people in Bengkulu Tengah Regency decreases by 0.33 thousand.

The poverty line in 2021 (March) amounted to Rp. 740 612.00 increases compared with 2020 (March) that Rp. 431 688.00.

Crime

In the sector of security, the number of crimes are presented by month. In general the number of crimes in 2021 are 138 cases.

4.1 PENDIDIKAN EDUCATION

Tabel
Table 4.1.1

Jumlah Sekolah, Guru, dan Murid Taman Kanak-Kanak (TK) di Bawah Kementerian Pendidikan dan Kebudayaan Menurut Kecamatan di Kabupaten Bengkulu Tengah, 2020/2021 dan 2021/2022
Number of Schools, Teachers, and Pupils in Kindergarten Under The Ministry of Education and Culture by Subdistrict in Bengkulu Tengah Regency, 2020/2021 and 2021/2022

Kecamatan Subdistrict	Sekolah/Schools					
	Negeri/Public		Swasta/Private		Jumlah/Total	
	2020/2021	2021/2022	2020/2021	2021/2022	2020/2021	2021/2022
(1)	(2)	(3)	(4)	(5)	(6)	(7)
Talang Empat ²	2	2	6	6	8	8
Semidang Lagan ³	-	-	-	-	-	-
Karang Tinggi ²	-	-	1	1	1	1
Taba Penanjung ²	-	-	2	2	2	2
Merigi Kelindang	-	-	-	-	-	-
Pagar Jati	-	-	1	1	1	1
Merigi Sakti	-	-	1	1	1	1
Pondok Kelapa	-	-	7	8	7	8
Pondok Kubang	-	-	1	2	1	2
Pematang Tiga	-	-	2	2	2	2
Bang Haji	-	-	-	-	-	-
Bengkulu Tengah	2	2	21	23	23	25

Lanjutan Tabel/*Continued Table 4.1.1*

Kecamatan Subdistrict	Guru ¹ /Teachers ¹					
	Negeri/Public		Swasta/Private		Jumlah/Total	
	2020/2021	2021/2022	2020/2021	2021/2022	2020/2021	2021/2022
(1)	(8)	(9)	(10)	(11)	(12)	(13)
Talang Empat ²	10	9	21	18	31	27
Semidang Lagan ³	-	-	-	-	-	-
Karang Tinggi ²	-	-	4	5	4	5
Taba Penanjung ²	-	-	9	7	9	7
Merigi Kelindang	-	-	-	-	-	-
Pagar Jati	-	-	5	6	5	6
Merigi Sakti	-	-	4	3	4	3
Pondok Kelapa	-	-	24	24	24	24
Pondok Kubang	-	-	2	5	2	5
Pematang Tiga	-	-	3	5	3	5
Bang Haji	-	-	-	-	-	-
Bengkulu Tengah	10	9	72	73	82	82

Lanjutan Tabel/*Continued Table 4.1.1*

Kecamatan Subdistrict	Murid/Students					
	Negeri/Public		Swasta/Private		Jumlah/Total	
	2020/2021	2021/2022	2020/2021	2021/2022	2020/2021	2021/2022
(1)	(14)	(15)	(16)	(17)	(18)	(19)
Talang Empat ²	47	44	168	161	215	205
Semidang Lagan ³
Karang Tinggi ²	-	-	44	51	44	51
Taba Penanjung ²	-	-	38	52	38	52
Merigi Kelindang	-	-	-	-	-	-
Pagar Jati	-	-	26	27	26	27
Merigi Sakti	-	-	21	24	21	24
Pondok Kelapa	-	-	161	187	161	187
Pondok Kubang	-	-	33	59	33	59
Pematang Tiga	-	-	50	61	50	61
Bang Haji	-	-	-	-	-	-
Bengkulu Tengah	47	44	541	622	588	666

Catatan/Note: ¹ Jumlah guru termasuk kepala sekolah dan guru/*The total of teachers including headmaster and teacher*

² Kecamatan induk Kecamatan Semidang Lagan/*The parents subdistricts of Semidang Lagan Subdistrict*

³ Data masih tergabung dengan kecamatan induk/*Data associated with the parent subdistricts*

Sumber/Source: Kementerian Pendidikan, Kebudayaan, Riset, dan Teknologi, Sistem Data Pokok Pendidikan, data semester ganjil 2021/*Ministry of Education, Culture, Research, and Technology, Basic Education Data System, odd semester 2021*

Tabel
Table 4.1.2**Jumlah Sekolah, Guru, dan Murid Raudatul Athfal (RA)
di Bawah Kementerian Agama Menurut Kecamatan di
Kabupaten Bengkulu Tengah, 2020/2021 dan 2021/2022**
**Number of Schools, Teachers, and Pupils in Raudatul Athfal
(RA) Under The Ministry of Religious Affairs by Subdistrict in
Bengkulu Tengah Regency, 2020/2021 and 2021/2022**

Kecamatan Subdistrict	Sekolah/Schools		Guru/Teachers		Murid/Pupils	
	2020/2021	2021/2022	2020/2021	2021/2022	2020/2021	2021/2022
(1)	(2)	(3)	(4)	(5)	(6)	(7)
Talang Empat	-	-	-	-	-	-
Semidang Lagan	-	-	-	-	-	-
Karang Tinggi	-	-	-	-	-	-
Taba Penanjung	1	1	2	4	10	16
Merigi Kelindang	2	2	4	6	20	73
Pagar Jati	1	1	6	4	15	21
Merigi Sakti	-	-	-	-	-	-
Pondok Kelapa	4	4	20	25	187	175
Pondok Kubang	-	-	-	-	-	-
Pematang Tiga	-	-	-	-	-	-
Bang Haji	1	1	3	3	4	42
Bengkulu Tengah	9	9	35	42	236	327

Catatan/Note: ...

Sumber/Source: Kementerian Agama, EMIS, Data Semester Ganjil Laporan Sampai Dengan 15 Maret 2021/Ministry of Religious Affairs,
EMIS, Odd Semester Report Data Up to March 15th, 2021

Kementerian Agama, Data Semester Genap/Ministry of Religious Affairs, Even Semester Data

Tabel
Table 4.1.3

Jumlah Sekolah, Guru, dan Murid Sekolah Dasar (SD) di Bawah Kementerian Pendidikan dan Kebudayaan Menurut Kecamatan di Kabupaten Bengkulu Tengah, 2020/2021 dan 2021/2022
Number of Schools, Teachers, and Pupils in Primary Schools Under The Ministry of Education and Culture by Subdistrict in Bengkulu Tengah Regency, 2020/2021 and 2021/2022

Kecamatan Subdistrict	Sekolah/Schools					
	Negeri/Public		Swasta/Private		Jumlah/Total	
	2020/2021	2021/2022	2020/2021	2021/2022	2020/2021	2021/2022
(1)	(2)	(3)	(4)	(5)	(6)	(7)
Talang Empat ²	7	7	-	-	7	7
Semidang Lagan ³
Karang Tinggi ²	11	11	-	-	11	11
Taba Penanjung ²	13	13	-	-	13	13
Merigi Kelindang	8	8	-	-	8	8
Pagar Jati	6	6	-	-	6	6
Merigi Sakti	8	8	-	-	8	8
Pondok Kelapa	18	18	1	1	19	19
Pondok Kubang	9	9	-	-	9	9
Pematang Tiga	7	7	-	-	7	7
Bang Haji	5	5	-	-	5	5
Bengkulu Tengah	92	92	1	1	93	93

Lanjutan Tabel/Continued Table 4.1.3

Kecamatan Subdistrict	Guru ¹ /Teachers ¹					
	Negeri/Public		Swasta/Private		Jumlah/Total	
	2020/2021	2021/2022	2020/2021	2021/2022	2020/2021	2021/2022
(1)	(8)	(9)	(10)	(11)	(12)	(13)
Talang Empat ²	126	121	-	-	126	121
Semidang Lagan ³
Karang Tinggi ²	124	116	-	-	124	116
Taba Penanjung ²	118	113	-	-	118	113
Merigi Kelindang	67	72	-	-	67	72
Pagar Jati	56	60	-	-	56	60
Merigi Sakti	80	77	-	-	80	77
Pondok Kelapa	201	199	10	13	211	212
Pondok Kubang	76	78	-	-	76	78
Pematang Tiga	71	72	-	-	71	72
Bang Haji	58	51	-	-	58	51
Bengkulu Tengah	977	959	10	13	987	972

Lanjutan Tabel/*Continued Table 4.1.3*

Kecamatan Subdistrict	Murid/Students					
	Negeri/Public		Swasta/Private		Jumlah/Total	
	2020/2021	2021/2022	2020/2021	2021/2022	2020/2021	2021/2022
(1)	(14)	(15)	(16)	(17)	(18)	(19)
Talang Empat ²	1 645	1 651	-	-	1 645	1 651
Semidang Lagan ³
Karang Tinggi ²	1 524	1 420	-	-	1 524	1 420
Taba Penanjung ²	1 459	1 391	-	-	1 459	1 391
Merigi Kelindang	735	692	-	-	735	692
Pagar Jati	508	485	-	-	508	485
Merigi Sakti	765	756	-	-	765	756
Pondok Kelapa	2 833	2 743	113	133	2 946	2 876
Pondok Kubang	624	615	-	-	624	615
Pematang Tiga	877	856	-	-	877	856
Bang Haji	494	499	-	-	494	499
Bengkulu Tengah	11 464	11 108	113	133	11 577	11 241

Catatan/Note: ¹ Jumlah guru termasuk kepala sekolah dan guru/*The total of teachers including headmaster and teacher*

² Kecamatan induk Kecamatan Semidang Lagan/*The parents subdistricts of Semidang Lagan Subdistrict*

³ Data masih tergabung dengan kecamatan induk/*Data associated with the parent subdistricts*

Sumber/Source: Kementerian Pendidikan, Kebudayaan, Riset, dan Teknologi, Sistem Data Pokok Pendidikan, data semester ganjil 2021/ *Ministry of Education, Culture, Research, and Technology, Basic Education Data System, odd semester 2021*

Tabel
Table 4.1.4

Jumlah Sekolah, Guru, dan Murid Madrasah Ibtidaiyah (MI) di Bawah Kementerian Agama Menurut Kecamatan di Kabupaten Bengkulu Tengah, 2020/2021 dan 2021/2022
Number of Schools, Teachers, and Pupils in Madrasah Ibtidaiyah (MI) Under The Ministry of Religious Affairs by Subdistrict in Bengkulu Tengah Regency, 2020/2021 and 2021/2022

Kecamatan Subdistrict	Sekolah/Schools					
	Negeri/Public		Swasta/Private		Jumlah/Total	
	2020/2021	2021/2022	2020/2021	2021/2022	2020/2021	2021/2022
(1)	(2)	(3)	(4)	(5)	(6)	(7)
Talang Empat	-	-	2	1	2	1
Semidang Lagan	-	-	-	1	-	1
Karang Tinggi	1	1	1	-	2	1
Taba Penanjung	-	-	-	-	-	-
Merigi Kelindang	-	-	2	2	2	2
Pagar Jati	1	1	1	2	2	3
Merigi Sakti	-	-	-	-	-	-
Pondok Kelapa	1	1	2	2	3	3
Pondok Kubang	2	2	-	1	2	3
Pematang Tiga	-	-	1	1	1	1
Bang Haji	-	-	2	2	2	2
Bengkulu Tengah	5	5	11	12	16	17

Lanjutan Tabel/*Continued Table 4.1.4*

Kecamatan Subdistrict	Guru ¹ /Teachers ¹					
	Negeri/Public		Swasta/Private		Jumlah/Total	
	2020/2021	2021/2022	2020/2021	2021/2022	2020/2021	2021/2022
(1)	(8)	(9)	(10)	(11)	(12)	(13)
Talang Empat	-	-	22	15	22	15
Semidang Lagan	-	-	-	12	-	12
Karang Tinggi	19	16	9	-	28	16
Taba Penanjung	-	-	-	-	-	-
Merigi Kelindang	-	-	16	17	16	17
Pagar Jati	15	13	12	8	27	21
Merigi Sakti	-	-	-	-	-	-
Pondok Kelapa	12	16	19	7	31	23
Pondok Kubang	38	27	-	6	38	33
Pematang Tiga	-	-	17	11	17	11
Bang Haji	-	-	17	21	17	21
Bengkulu Tengah	84	72	112	97	196	169

Lanjutan Tabel/Continued Table 4.1.4

Kecamatan Subdistrict	Murid/Students					
	Negeri/Public		Swasta/Private		Jumlah/Total	
	2020/2021	2021/2022	2020/2021	2021/2022	2020/2021	2021/2022
(1)	(14)	(15)	(16)	(17)	(18)	(19)
Talang Empat	-	-	131	50	131	50
Semidang Lagan	-	-	-	110	-	110
Karang Tinggi	177	188	75	-	252	188
Taba Penanjung	-	-	-	-	-	-
Merigi Kelindang	-	-	99	79	99	79
Pagar Jati	81	72	44	111	125	183
Merigi Sakti	-	-	-	-	-	-
Pondok Kelapa	180	178	224	253	404	431
Pondok Kubang	278	287	-	23	278	310
Pematang Tiga	-	-	92	96	92	96
Bang Haji	-	-	253	292	253	292
Bengkulu Tengah	716	725	918	1 014	1 634	1 739

Catatan/Note: ¹ Jumlah guru termasuk kepala sekolah dan guru/The total of teachers including headmaster and teacher
 Sumber/Source: Kementerian Agama, EMIS, Data Semester Ganjil Laporan Sampai Dengan 15 Maret 2021/Ministry of Religious Affairs, EMIS, Odd Semester Report Data Up to March 15th, 2021
 Kementerian Agama, Data Semester Genap/Ministry of Religious Affairs, Even Semester Data

Tabel
Table 4.1.5

Jumlah Sekolah, Guru, dan Murid Sekolah Menengah Pertama (SMP) di Bawah Kementerian Pendidikan dan Kebudayaan Menurut Kecamatan di Kabupaten Bengkulu Tengah, 2020/2021 dan 2021/2022
Number of Schools, Teachers, and Pupils in Junior High Schools Under The Ministry of Education and Culture by Subdistrict in Bengkulu Tengah Regency, 2020/2021 and 2021/2022

Kecamatan Subdistrict	Sekolah/Schools					
	Negeri/Public		Swasta/Private		Jumlah/Total	
	2020/2021	2021/2022	2020/2021	2021/2022	2020/2021	2021/2022
(1)	(2)	(3)	(4)	(5)	(6)	(7)
Talang Empat ²	4	4	-	1	4	5
Semidang Lagan ³
Karang Tinggi ²	4	4	-	-	4	4
Taba Penanjung ²	5	5	-	-	5	5
Merigi Kelindang	3	3	-	-	3	3
Pagar Jati	2	2	-	-	2	2
Merigi Sakti	2	2	-	-	2	2
Pondok Kelapa	6	6	-	-	6	6
Pondok Kubang	2	2	1	1	3	3
Pematang Tiga	2	2	-	-	2	2
Bang Haji	2	2	-	-	2	2
Bengkulu Tengah	32	32	1	2	33	34

Lanjutan Tabel/*Continued Table* 4.1.5

Kecamatan Subdistrict	Guru ¹ /Teachers ¹					
	Negeri/Public		Swasta/Private		Jumlah/Total	
	2020/2021	2021/2022	2020/2021	2021/2022	2020/2021	2021/2022
(1)	(8)	(9)	(10)	(11)	(12)	(13)
Talang Empat ²	102	100	-	5	102	105
Semidang Lagan ³
Karang Tinggi ²	74	76	-	-	74	76
Taba Penanjung ²	79	86	-	-	79	86
Merigi Kelindang	44	47	-	-	44	47
Pagar Jati	27	33	-	-	27	33
Merigi Sakti	37	40	-	-	37	40
Pondok Kelapa	143	148	-	-	143	148
Pondok Kubang	23	23	10	16	33	39
Pematang Tiga	36	35	-	-	36	35
Bang Haji	38	38	-	-	38	38
Bengkulu Tengah	613	626	10	21	613	647

Lanjutan Tabel/*Continued Table* 4.1.5

Kecamatan Subdistrict	Murid/Students					
	Negeri/Public		Swasta/Private		Jumlah/Total	
	2020/2021	2021/2022	2020/2021	2021/2022	2020/2021	2021/2022
(1)	(14)	(15)	(16)	(17)	(18)	(19)
Talang Empat ²	931	909	-	165	931	1 074
Semidang Lagan ³
Karang Tinggi ²	598	596	-	-	598	596
Taba Penanjung ²	512	528	-	-	512	528
Merigi Kelindang	422	402	-	-	422	402
Pagar Jati	130	125	-	-	130	125
Merigi Sakti	361	364	-	-	361	364
Pondok Kelapa	1 473	1 384	-	-	1 473	1 384
Pondok Kubang	157	138	295	329	452	467
Pematang Tiga	308	305	-	-	308	305
Bang Haji	251	242	-	-	251	242
Bengkulu Tengah	5 143	4 993	295	494	5 438	5 487

Catatan/Note: ¹ Jumlah guru termasuk kepala sekolah dan guru/*The total of teachers including headmaster and teacher*

² Kecamatan induk Kecamatan Semidang Lagan/*The parents subdistricts of Semidang Lagan Subdistrict*

³ Data masih tergabung dengan kecamatan induk/*Data associated with the parent subdistricts*

Sumber/Source: Kementerian Pendidikan, Kebudayaan, Riset, dan Teknologi, Sistem Data Pokok Pendidikan, data semester ganjil 2021/ *Ministry of Education, Culture, Research, and Technology, Basic Education Data System, odd semester 2021*

Tabel
Table 4.1.6

Jumlah Sekolah, Guru, dan Murid Madrasah Tsanawiyah (MTs) di Bawah Kementerian Agama Menurut Kecamatan di Kabupaten Bengkulu Tengah, 2020/2021 dan 2021/2022

Number of Schools, Teachers, and Pupils in Madrasah Tsanawiyah (MTs) Under The Ministry of Religious Affairs by Subdistrict in Bengkulu Tengah Regency, 2020/2021 and 2021/2022

Kecamatan Subdistrict	Sekolah/Schools					
	Negeri/Public		Swasta/Private		Jumlah/Total	
	2020/2021	2021/2022	2020/2021	2021/2022	2020/2021	2021/2022
(1)	(2)	(3)	(4)	(5)	(6)	(7)
Talang Empat	-	-	1	1	1	1
Semidang Lagan	-	-	-	-	-	-
Karang Tinggi	-	-	1	1	1	1
Taba Penanjung	1	1	-	-	1	1
Merigi Kelindang	-	-	-	-	-	-
Pagar Jati	1	1	-	-	1	1
Merigi Sakti	-	-	-	-	-	-
Pondok Kelapa	-	-	2	2	2	2
Pondok Kubang	-	-	2	3	2	3
Pematang Tiga	-	-	-	-	-	-
Bang Haji	-	-	2	1	2	1
Bengkulu Tengah	2	2	8	8	10	10

Lanjutan Tabel/*Continued Table 4.1.6*

Kecamatan Subdistrict	Guru ¹ /Teachers ¹					
	Negeri/Public		Swasta/Private		Jumlah/Total	
	2020/2021	2021/2022	2020/2021	2021/2022	2020/2021	2021/2022
(1)	(8)	(9)	(10)	(11)	(12)	(13)
Talang Empat	-	-	13	18	13	18
Semidang Lagan	-	-	-	-	-	-
Karang Tinggi	-	-	11	11	11	11
Taba Penanjung	21	24	-	-	21	24
Merigi Kelindang	-	-	-	-	-	-
Pagar Jati	19	33	-	-	19	33
Merigi Sakti	-	-	-	-	-	-
Pondok Kelapa	-	-	22	29	22	29
Pondok Kubang	-	-	30	28	30	28
Pematang Tiga	-	-	-	-	-	-
Bang Haji	-	-	17	14	17	14
Bengkulu Tengah	40	57	93	100	133	157

Lanjutan Tabel/*Continued Table 4.1.6*

Kecamatan Subdistrict	Murid/Students					
	Negeri/Public		Swasta/Private		Jumlah/Total	
	2020/2021	2021/2022	2020/2021	2021/2022	2020/2021	2021/2022
(1)	(14)	(15)	(16)	(17)	(18)	(19)
Talang Empat	-	-	108	139	108	139
Semidang Lagan	-	-	-	-	-	-
Karang Tinggi	-	-	95	48	95	48
Taba Penanjung	135	58	-	-	135	58
Merigi Kelindang	-	-	-	-	-	-
Pagar Jati	132	161	-	-	132	161
Merigi Sakti	-	-	-	-	-	-
Pondok Kelapa	-	-	631	794	631	794
Pondok Kubang	-	-	198	273	198	273
Pematang Tiga	-	-	-	-	-	-
Bang Haji	-	-	124	49	124	49
Bengkulu Tengah	267	219	1 156	1 303	1 423	1 522

Catatan/Note: ¹ Jumlah guru termasuk kepala sekolah dan guru/The total of teachers including headmaster and teacher
 Sumber/Source: Kementerian Agama, EMIS, Data Semester Ganjil Laporan Sampai Dengan 15 Maret 2021/Ministry of Religious Affairs, EMIS, Odd Semester Report Data Up to March 15th, 2021
 Kementerian Agama, Data Semester Genap/Ministry of Religious Affairs, Even Semester Data

Tabel
Table 4.1.7

Jumlah Sekolah, Guru, dan Murid Sekolah Menengah Atas (SMA) di Bawah Kementerian Pendidikan dan Kebudayaan Menurut Kecamatan di Kabupaten Bengkulu Tengah, 2020/2021 dan 2021/2022
Number of Schools, Teachers, and Pupils in Senior High Schools Under The Ministry of Education and Culture by Subdistrict in Bengkulu Tengah Regency, 2020/2021 and 2021/2022

Kecamatan Subdistrict	Sekolah/Schools					
	Negeri/Public		Swasta/Private		Jumlah/Total	
	2020/2021	2021/2022	2020/2021	2021/2022	2020/2021	2021/2022
(1)	(2)	(3)	(4)	(5)	(6)	(7)
Talang Empat	2	2	1	1	3	3
Semidang Lagan
Karang Tinggi	1	1	-	-	1	1
Taba Penanjung	1	1	-	-	1	1
Merigi Kelindang	-	-	-	-	-	-
Pagar Jati	1	1	-	-	1	1
Merigi Sakti	-	-	-	-	-	-
Pondok Kelapa	1	1	-	-	1	1
Pondok Kubang	-	-	1	1	1	1
Pematang Tiga	1	1	-	-	1	1
Bang Haji	-	-	-	-	-	-
Bengkulu Tengah	7	7	2	2	9	9

Lanjutan Tabel/Continued Table 4.1.7

Kecamatan Subdistrict	Guru ¹ /Teachers ¹					
	Negeri/Public		Swasta/Private		Jumlah/Total	
	2020/2021	2021/2022	2020/2021	2021/2022	2020/2021	2021/2022
(1)	(8)	(9)	(10)	(11)	(12)	(13)
Talang Empat	89	89	7	3	96	92
Semidang Lagan
Karang Tinggi	32	33	-	-	32	33
Taba Penanjung	27	28	-	-	27	28
Merigi Kelindang	-	-	-	-	-	-
Pagar Jati	34	35	-	-	34	35
Merigi Sakti	-	-	-	-	-	-
Pondok Kelapa	60	53	-	-	60	53
Pondok Kubang	-	-	3	4	3	4
Pematang Tiga	21	17	-	-	21	17
Bang Haji	-	-	-	-	-	-
Bengkulu Tengah	263	255	10	7	273	262

Lanjutan Tabel/*Continued Table 4.1.7*

Kecamatan Subdistrict	Murid/Students					
	Negeri/Public		Swasta/Private		Jumlah/Total	
	2020/2021	2021/2022	2020/2021	2021/2022	2020/2021	2021/2022
(1)	(14)	(15)	(16)	(17)	(18)	(19)
Talang Empat	1 061	1 059	76	101	1 137	1 160
Semidang Lagan
Karang Tinggi	372	395	-	-	372	395
Taba Penanjung	357	323	-	-	357	323
Merigi Kelindang	-	-	-	-	-	-
Pagar Jati	343	330	-	-	343	330
Merigi Sakti	-	-	-	-	-	-
Pondok Kelapa	866	860	-	-	866	860
Pondok Kubang	-	-	96	119	96	119
Pematang Tiga	135	124	-	-	135	124
Bang Haji	-	-	-	-	-	-
Bengkulu Tengah	3 134	3 091	172	220	3 306	3 311

Catatan/Note: ¹ Jumlah guru termasuk kepala sekolah dan guru/*The total of teachers including headmaster and teacher*

Sumber/Source: Kementerian Pendidikan, Kebudayaan, Riset, dan Teknologi, Sistem Data Pokok Pendidikan, data semester ganjil 2021/ Ministry of Education, Culture, Research, and Technology, Basic Education Data System, odd semester 2021

Tabel
Table 4.1.8

Jumlah Sekolah, Guru, dan Murid Sekolah Menengah Kejuruan (SMK) di Bawah Kementerian Pendidikan dan Kebudayaan Menurut Kecamatan di Kabupaten Bengkulu Tengah, 2020/2021 dan 2021/2022
Number of Schools, Teachers, and Pupils in Vocational High Schools Under The Ministry of Education and Culture by Subdistrict in Bengkulu Tengah Regency, 2020/2021 and 2021/2022

Kecamatan Subdistrict	Sekolah/Schools					
	Negeri/Public		Swasta/Private		Jumlah/Total	
	2020/2021	2021/2022	2020/2021	2021/2022	2020/2021	2021/2022
(1)	(2)	(3)	(4)	(5)	(6)	(7)
Talang Empat	-	-	-	-	-	-
Semidang Lagan
Karang Tinggi	-	-	1	1	1	1
Taba Penanjung	-	-	-	-	-	-
Merigi Kelindang	-	-	1	1	1	1
Pagar Jati	-	-	-	-	-	-
Merigi Sakti	-	-	-	-	-	-
Pondok Kelapa	1	1	-	-	1	1
Pondok Kubang	1	1	1	1	2	2
Pematang Tiga	1	1	-	-	1	1
Bang Haji	-	-	-	-	-	-
Bengkulu Tengah	3	3	3	3	6	6

Lanjutan Tabel/*Continued Table 4.1.8*

Kecamatan Subdistrict	Guru ¹ /Teachers ¹					
	Negeri/Public		Swasta/Private		Jumlah/Total	
	2020/2021	2021/2022	2020/2021	2021/2022	2020/2021	2021/2022
(1)	(8)	(9)	(10)	(11)	(12)	(13)
Talang Empat	-	-	-	-	-	-
Semidang Lagan
Karang Tinggi	-	-	16	13	16	13
Taba Penanjung	-	-	-	-	-	-
Merigi Kelindang	-	-	2	2	2	2
Pagar Jati	-	-	-	-	-	-
Merigi Sakti	-	-	-	-	-	-
Pondok Kelapa	55	53	-	-	55	53
Pondok Kubang	16	18	5	8	21	26
Pematang Tiga	31	27	-	-	31	27
Bang Haji	-	-	-	-	-	-
Bengkulu Tengah	102	98	23	23	125	121

Lanjutan Tabel/*Continued Table 4.1.8*

Kecamatan Subdistrict	Murid/Students					
	Negeri/Public		Swasta/Private		Jumlah/Total	
	2020/2021	2021/2022	2020/2021	2021/2022	2020/2021	2021/2022
(1)	(14)	(15)	(16)	(17)	(18)	(19)
Talang Empat	-	-	-	-	-	-
Semidang Lagan
Karang Tinggi	-	-	82	51	82	51
Taba Penanjung	-	-	-	-	-	-
Merigi Kelindang	-	-	54	61	54	61
Pagar Jati	-	-	-	-	-	-
Merigi Sakti	-	-	-	-	-	-
Pondok Kelapa	430	419	-	-	430	419
Pondok Kubang	68	101	92	178	160	279
Pematang Tiga	239	207	-	-	239	207
Bang Haji	-	-	-	-	-	-
Bengkulu Tengah	737	727	228	290	965	1 017

Catatan/Note: ¹ Jumlah guru termasuk kepala sekolah dan guru/The total of teachers including headmaster and teacher

Sumber/Source: Kementerian Pendidikan, Kebudayaan, Riset, dan Teknologi, Sistem Data Pokok Pendidikan, data semester ganjil 2021/ Ministry of Education, Culture, Research, and Technology, Basic Education Data System, odd semester 2021

Tabel
Table 4.1.9**Jumlah Sekolah, Guru, dan Murid Madrasah Aliyah (MA) di Bawah Kementerian Agama Menurut Kecamatan di Kabupaten Bengkulu Tengah, 2020/2021 dan 2021/2022**
Number of Schools, Teachers, and Pupils in Madrasah Aliyah (MA) Under The Ministry of Religious Affairs by Subdistrict in Bengkulu Tengah Regency, 2020/2021 and 2021/2022

Kecamatan Subdistrict	Sekolah/Schools					
	Negeri/Public		Swasta/Private		Jumlah/Total	
	2020/2021	2021/2022	2020/2021	2021/2022	2020/2021	2021/2022
(1)	(2)	(3)	(4)	(5)	(6)	(7)
Talang Empat	-	-	1	1	1	1
Semidang Lagan	-	-	-	-	-	-
Karang Tinggi	1	1	-	-	1	1
Taba Penanjung	-	-	1	1	1	1
Merigi Kelindang	-	-	1	1	1	1
Pagar Jati	-	-	1	1	1	1
Merigi Sakti	-	-	-	-	-	-
Pondok Kelapa	-	-	2	2	2	2
Pondok Kubang	-	-	1	1	1	1
Pematang Tiga	-	-	-	-	-	-
Bang Haji	-	-	-	-	-	-
Bengkulu Tengah	1	1	7	7	8	8

Lanjutan Tabel/Continued Table 4.1.9

Kecamatan Subdistrict	Guru ¹ /Teachers ¹					
	Negeri/Public		Swasta/Private		Jumlah/Total	
	2020/2021	2021/2022	2020/2021	2021/2022	2020/2021	2021/2022
(1)	(8)	(9)	(10)	(11)	(12)	(13)
Talang Empat	-	-	25	26	25	26
Semidang Lagan	-	-	-	-	-	-
Karang Tinggi	22	22	-	-	22	22
Taba Penanjung	-	-	19	14	19	14
Merigi Kelindang	-	-	3	22	3	22
Pagar Jati	-	-	18	24	18	24
Merigi Sakti	-	-	-	-	-	-
Pondok Kelapa	-	-	40	33	40	33
Pondok Kubang	-	-	16	15	16	15
Pematang Tiga	-	-	-	-	-	-
Bang Haji	-	-	-	-	-	-
Bengkulu Tengah	22	22	121	134	143	156

Lanjutan Tabel/*Continued Table* 4.1.9

Kecamatan Subdistrict	Murid/Students					
	Negeri/Public		Swasta/Private		Jumlah/Total	
	2020/2021	2021/2022	2020/2021	2021/2022	2020/2021	2021/2022
(1)	(14)	(15)	(16)	(17)	(18)	(19)
Talang Empat	-	-	125	113	125	113
Semidang Lagan	-	-	-	-	-	-
Karang Tinggi	171	245	-	-	171	245
Taba Penanjung	-	-	58	58	58	58
Merigi Kelindang	-	-	137	-	137	-
Pagar Jati	-	-	95	114	95	114
Merigi Sakti	-	-	-	-	-	-
Pondok Kelapa	-	-	329	380	329	380
Pondok Kubang	-	-	129	112	129	112
Pematang Tiga	-	-	-	-	-	-
Bang Haji	-	-	-	-	-	-
Bengkulu Tengah	171	245	873	777	1 044	1 022

Catatan/Note: ¹ Jumlah guru termasuk kepala sekolah dan guru/*The total of teachers including headmaster and teacher*

² Kecamatan induk Kecamatan Semidang Lagan/*The parents subdistricts of Semidang Lagan Subdistrict*

³ Data masih tergabung dengan kecamatan induk/*Data associated with the parent subdistricts*

Sumber/Source: Kementerian Agama, EMIS, Data Semester Ganjil Laporan Sampai Dengan 15 Maret 2021/*Ministry of Religious Affairs, EMIS, Odd Semester Report Data Up to March 15th, 2021*

Tabel 4.1.10 **Jumlah Desa¹/Kelurahan yang Memiliki Fasilitas Sekolah Menurut Kecamatan dan Tingkat Pendidikan di Kabupaten Bengkulu Tengah, 2019–2021**
Number of Villages¹ Having Educational Facilities by Subdistrict and Educational Level in Bengkulu Tengah Regency, 2019–2021

Kecamatan Subdistrict	3SD ² Primary School ²		
	2019	2020	2021
(1)	(2)	(3)	(4)
Talang Empat	6	7	6
Semidang Lagan	6	6	6
Karang Tinggi	10	10	10
Taba Penanjung	11	11	11
Merigi Kelindang	10	11	11
Pagar Jati	8	8	8
Merigi Sakti	8	8	7
Pondok Kelapa	16	16	16
Pondok Kubang	9	9	9
Pematang Tiga	8	8	8
Bang Haji	6	7	7
Bengkulu Tengah	98	101	995

Lanjutan Tabel/*Continued Table* 4.1.10

Kecamatan Subdistrict	SMP ³ Junior High School ^P		
	2019	2020	2021
(1)	(5)	(6)	(7)
Talang Empat	5	6	5
Semidang Lagan	3	3	3
Karang Tinggi	4	4	4
Taba Penanjung	4	4	4
Merigi Kelindang	3	3	3
Pagar Jati	3	3	3
Merigi Sakti	2	2	2
Pondok Kelapa	7	7	7
Pondok Kubang	4	5	5
Pematang Tiga	2	2	2
Bang Haji	4	4	4
Bengkulu Tengah	41	43	42

Lanjutan Tabel/Continued Table 4.1.10

Kecamatan Subdistrict	SMA ⁴ Senior High School ⁴		
	2019	2020	2021
(1)	(8)	(9)	(10)
Talang Empat	4	5	4
Semidang Lagan	1	-	-
Karang Tinggi	2	2	2
Taba Penanjung	2	2	2
Merigi Kelindang	1	1	1
Pagar Jati	2	2	2
Merigi Sakti	-	-	-
Pondok Kelapa	2	2	2
Pondok Kubang	2	2	2
Pematang Tiga	1	1	1
Bang Haji	-	-	-
Bengkulu Tengah	17	17	16

Lanjutan Tabel/*Continued Table* 4.1.10

Kecamatan Subdistrict	SMK Vocational School		
	2019	2020	2021
(1)	(11)	(12)	(13)
Talang Empat	-	-	-
Semidang Lagan	1	-	-
Karang Tinggi	1	1	1
Taba Penanjung	-	-	-
Merigi Kelindang	1	1	1
Pagar Jati	-	-	-
Merigi Sakti	-	-	-
Pondok Kelapa	1	1	1
Pondok Kubang	2	2	2
Pematang Tiga	1	-	-
Bang Haji	1	1	1
Bengkulu Tengah	8	6	6

Lanjutan Tabel/Continued Table 4.1.10

Kecamatan Subdistrict	Perguruan Tinggi University		
	2019	2020	2021
(1)	(14)	(15)	(16)
Talang Empat	-	-	-
Semidang Lagan	-	-	-
Karang Tinggi	-	-	-
Taba Penanjung	-	-	-
Merigi Kelindang	-	-	-
Pagar Jati	-	-	-
Merigi Sakti	-	-	-
Pondok Kelapa	-	-	-
Pondok Kubang	-	-	-
Pematang Tiga	-	-	-
Bang Haji	-	-	-
Bengkulu Tengah	-	-	-

Catatan/Note: ¹ Desa pada tabel ini termasuk Unit Permukiman Transmigrasi (UPT) yang masih dibina oleh kementerian terkait dan nagari di Kabupaten/Kota Sumatera Barat/Villages in this table include Transmigration Settlement Unit which is still fostered by the relevant ministries and the nagari in the Province of Sumatera Barat

² Termasuk Madrasah Ibtidaiyah/Include Madrasah Ibtidaiyah (MI)

³ Termasuk Madrasah Tsanawiyah/Include Madrasah Tsanawiyah (MTs)

⁴ Termasuk Madrasah Aliyah/Include Madrasah Aliyah (MA)

Sumber/Source: BPS, Pendataan Potensi Desa (Podes) / BPS—Statistics Indonesia, Village Potential Data Collection

Tabel
Table 4.1.11

Angka Partisipasi Murni (APM) dan Angka Partisipasi Kasar (APK) Menurut Jenjang Pendidikan di Kabupaten Bengkulu Tengah, 2020 dan 2021
Net Enrolment Rates and Gross Enrolment Rates by Educational Level in Bengkulu Tengah Regency, 2020 and 2021

Jenjang Pendidikan Educational Level	Angka Partisipasi Murni (APM) Net Participation Rates		Angka Partisipasi Kasar (APK) Gross Participation Rates	
	2020	2021	2020	2021
(1)	(2)	(3)	(4)	(5)
SD/MI Elementary School	99.11	99.19	112.59	110.79
SMP/MTs Junior High School	79.97	80.85	83.76	88.35
SMA/SMK/MA Senior High School	75.69	75.98	95.00	93.41

Sumber/Source: BPS, Survei Sosial Ekonomi Nasional (Susenas)/BPS-Statistics Indonesia, National Socio Economic Survey

Tabel
Table 4.1.12

Persentase Penduduk Berumur 15 Tahun ke Atas yang Melek Huruf Menurut Kelompok Umur di Kabupaten Bengkulu Tengah, 2020 dan 2021
Percentage of Literate People Aged 15 Years and Over by Age Group in Bengkulu Tengah Regency, 2020 and 2021

Kelompok Umur Age Group	2020	2021
(1)	(2)	(3)
15–19	100.00	100.00
20–24	100.00	100.00
25–29	100.00	99.35
30–34	100.00	100.00
35–39	99.49	100.00
40–44	99.34	99.53
45–49	98.39	100.00
50+	92.55	87.11
Jumlah/Total	98.04	96.49
15–24	100.00	100.00
15–44	99.83	99.82
15+	98.04	96.49
45+	94.12	90.11

Sumber/Source: BPS, Survei Sosial Ekonomi Nasional (Susenas)/BPS-Statistics Indonesia, National Socioeconomic Survey

Tabel
Table 4.1.13

Banyaknya Peserta dan Lulusan Ujian Raudatul Athfal (RA) di Bawah Kementerian Agama Menurut Kecamatan, 2021/2022
Number of Examination Participants and Graduates of Raudatul Athfal (RA) Under the Ministry of Religious Affairs by Subdistrict, 2021/2022

Kecamatan Subdistrict	Peserta Participants	Lulusan Graduates
(1)	(2)	(3)
Talang Empat	-	-
Semidang Lagan	-	-
Karang Tinggi	-	-
Taba Penanjung	2	2
Merigi Kelindang	12	12
Pagar Jati	7	7
Merigi Sakti	-	-
Pondok Kelapa	93	93
Pondok Kubang	-	-
Pematang Tiga	-	-
Bang Haji	12	12
Bengkulu Tengah	126	126

Catatan/Note: ...

Sumber/Source: Kementerian Agama, Data Semester Genap/Ministry of Religious Affairs, Even Semester Data

Tabel
Table 4.1.14

Banyaknya Peserta dan Lulusan Ujian Sekolah Dasar (SD) di Bawah Kementerian Pendidikan dan Kebudayaan Menurut Kecamatan, 2020/2021
Number of Examination Participants and Graduates of Primary Schools Under The Ministry of Education and Culture by Subdistrict, 2020/2021

Kecamatan Subdistrict	Peserta Participants	Lulusan Graduates
(1)	(2)	(3)
Talang Empat	256	256
Semidang Lagan	47	47
Karang Tinggi	210	210
Taba Penanjung	196	196
Merigi Kelindang	143	143
Pagar Jati	91	91
Merigi Sakti	127	127
Pondok Kelapa	452	452
Pondok Kubang	118	118
Pematang Tiga	122	122
Bang Haji	74	74
Bengkulu Tengah	1 836	1 836

Sumber/Source: Kementerian Pendidikan dan Kebudayaan, Data Semester Genap/Ministry of Educations and Culture, Even Semester Data

Tabel
Table 4.1.15

Banyaknya Peserta dan Lulusan Ujian Madrasah Ibtidaiyah (MI) di Bawah Kementerian Agama Menurut Kecamatan, 2021/2022
Number of Examination Participants and Graduates of Madrasah Ibtidaiyah (MI) Under the Ministry of Religious Affairs by Subdistrict, 2021/2022

Kecamatan Subdistrict	Peserta Participants	Lulusan Graduates
(1)	(2)	(3)
Talang Empat	11	11
Semidang Lagan	7	7
Karang Tinggi	21	21
Taba Penanjung	-	-
Merigi Kelindang	14	14
Pagar Jati	30	30
Merigi Sakti	-	-
Pondok Kelapa	80	80
Pondok Kubang	39	39
Pematang Tiga	7	7
Bang Haji	42	42
Bengkulu Tengah	251	251

Catatan/Note: ...

Sumber/Source: Kementerian Agama, Data Semester Genap/Ministry of Religious Affairs, Even Semester Data

Tabel
Table 4.1.16

Banyaknya Peserta dan Lulusan Ujian Sekolah Menengah Pertama (SMP) di Bawah Kementerian Pendidikan dan Kebudayaan Menurut Kecamatan, 2020/2021
Number of Examination Participants and Graduates of Junior High Schools Under The Ministry of Education and Culture by Subdistrict, 2020/2021

Kecamatan Subdistrict	Peserta Participants	Lulusan Graduates
(1)	(2)	(3)
Talang Empat	204	204
Semidang Lagan	99	99
Karang Tinggi	159	159
Taba Penanjung	177	177
Merigi Kelindang	144	144
Pagar Jati	66	66
Merigi Sakti	155	155
Pondok Kelapa	504	504
Pondok Kubang	55	55
Pematang Tiga	97	97
Bang Haji	122	122
Bengkulu Tengah	1 778	1 778

Sumber/Source: Kementerian Pendidikan dan Kebudayaan, Data Semester Genap/Ministry of Educations and Culture, Even Semester Data

Tabel
Table 4.1.17

**Banyaknya Peserta dan Lulusan Ujian Madrasah
Tsanawiyah (MTs) di Bawah Kementerian Agama Menurut
Kecamatan, 2021/2022**
*Number of Examination Participants and Graduates of
Madrasah Tsanawiyah (MTs) Under the Ministry of Religious
Affairs by Subdistrict, 2021/2022*

Kecamatan Subdistrict	Peserta Participants	Lulusan Graduates
(1)	(2)	(3)
Talang Empat	36	36
Semidang Lagan	-	-
Karang Tinggi	8	8
Taba Penanjung	46	46
Merigi Kelindang	-	-
Pagar Jati	42	42
Merigi Sakti	-	-
Pondok Kelapa	197	197
Pondok Kubang	79	79
Pematang Tiga	-	-
Bang Haji	13	13
Bengkulu Tengah	421	421

Catatan/Note: ...

Sumber/Source: Kementerian Agama, Data Semester Genap/Ministry of Religious Affairs, Even Semester Data

Tabel
Table 4.1.18

Banyaknya Peserta dan Lulusan Ujian Madrasah Aliyah (MA) di Bawah Kementerian Agama Menurut Kecamatan, 2021/2022
Number of Examination Participants and Graduates of Madrasah Aliyah (MA) Under the Ministry of Religious Affairs by Subdistrict, 2021/2022

Kecamatan Subdistrict	Peserta Participants	Lulusan Graduates
(1)	(2)	(3)
Talang Empat	49	49
Semidang Lagan	-	-
Karang Tinggi	49	49
Taba Penanjung	21	21
Merigi Kelindang	44	44
Pagar Jati	25	25
Merigi Sakti	-	-
Pondok Kelapa	110	110
Pondok Kubang	42	42
Pematang Tiga	-	-
Bang Haji	-	-
Bengkulu Tengah	340	340

Catatan/Note: ...

Sumber/Source: Kementerian Agama, Data Semester Genap/Ministry of Religious Affairs, Even Semester Data

4.2 KESEHATAN HEALTH

Tabel 4.2.1 **Jumlah Desa¹/Kelurahan Yang Memiliki Sarana Kesehatan Menurut Kecamatan di Kabupaten Bengkulu Tengah, 2019–2021**
Number of Villages¹/Kelurahan Having Health Facilities by Subdistrict in Bengkulu Tengah Regency, 2019–2021

Kecamatan Subdistrict	Rumah Sakit Hospital		
	2019	2020	2021
(1)	(2)	(3)	(4)
Talang Empat	-	-	-
Semidang Lagan	-	-	-
Karang Tinggi	1	1	1
Taba Penanjung	-	-	-
Merigi Kelindang	-	-	-
Pagar Jati	-	-	-
Merigi Sakti	-	-	-
Pondok Kelapa	-	-	-
Pondok Kubang	-	-	-
Pematang Tiga	-	-	-
Bang Haji	-	-	-
Bengkulu Tengah	1	1	1

Lanjutan Tabel/*Continued Table 4.2.1*

Kecamatan <i>Subdistrict</i>	Rumah Sakit Bersalin <i>Maternity Hospital</i>		
	2019	2020	2021
(1)	(5)	(6)	(7)
Talang Empat	-	-	-
Semidang Lagan	-	-	-
Karang Tinggi	-	-	-
Taba Penanjung	-	-	-
Merigi Kelindang	-	-	-
Pagar Jati	-	-	-
Merigi Sakti	-	-	-
Pondok Kelapa	-	-	-
Pondok Kubang	-	-	-
Pematang Tiga	-	-	-
Bang Haji	-	-	-
Bengkulu Tengah	-	-	-

Lanjutan Tabel/*Continued Table 4.2.1*

Kecamatan <i>Subdistrict</i>	Poliklinik <i>Polyclinic</i>		
	2019	2020	2021
(1)	(8)	(9)	(10)
Talang Empat	1	1	1
Semidang Lagan	-	-	-
Karang Tinggi	-	-	-
Taba Penanjung	-	-	-
Merigi Kelindang	-	-	-
Pagar Jati	-	-	-
Merigi Sakti	-	-	-
Pondok Kelapa	1	2	1
Pondok Kubang	1	-	1
Pematang Tiga	-	-	-
Bang Haji	-	-	-
Bengkulu Tengah	3	3	3

Lanjutan Tabel/*Continued Table 4.2.1*

Kecamatan Subdistrict	Puskesmas Public Health Center		
	2019	2020	2021
(1)	(11)	(12)	(13)
Talang Empat	1	1	1
Semidang Lagan	2	2	2
Karang Tinggi	2	2	2
Taba Penanjung	2	2	2
Merigi Kelindang	2	2	2
Pagar Jati	2	2	2
Merigi Sakti	1	1	1
Pondok Kelapa	3	3	3
Pondok Kubang	2	2	2
Pematang Tiga	2	2	2
Bang Haji	1	1	1
Bengkulu Tengah	20	20	20

Lanjutan Tabel/*Continued Table 4.2.1*

Kecamatan Subdistrict	Puskesmas Pembantu Subsidiary of Public Health Center		
	2019	2020	2021
(1)	(14)	(15)	(16)
Talang Empat	2	2	2
Semidang Lagan	1	-	1
Karang Tinggi	5	5	5
Taba Penanjung	2	2	2
Merigi Kelindang	1	1	1
Pagar Jati	4	4	4
Merigi Sakti	7	8	5
Pondok Kelapa	6	6	6
Pondok Kubang	2	2	2
Pematang Tiga	1	1	-
Bang Haji	1	1	-
Bengkulu Tengah	32	32	28

Lanjutan Tabel/Continued Table 4.2.1

Kecamatan Subdistrict	Apotek Pharmacy		
	2019	2020	2021
(1)	(17)	(18)	(19)
Talang Empat	1	1	1
Semidang Lagan	-	-	1
Karang Tinggi	2	3	3
Taba Penanjung	1	1	1
Merigi Kelindang	-	-	-
Pagar Jati	1	1	-
Merigi Sakti	-	-	-
Pondok Kelapa	2	3	4
Pondok Kubang	-	-	-
Pematang Tiga	-	-	-
Bang Haji	-	-	-
Bengkulu Tengah	7	9	10

Catatan/Note: ¹ Desa pada tabel ini termasuk Unit Permukiman Transmigrasi (UPT) yang masih dibina oleh kementerian terkait dan nagari di Kabupaten/Kota Sumatera Barat/Villages in this table include Transmigration Settlement Unit which is still fostered by the relevant ministries and the nagari in the Province of Sumatera Barat

Sumber/Source: BPS, Pendataan Potensi Desa (Podes)/BPS-Statistics Indonesia, Village Potential Data Collecting

Tabel
Table 4.2.2**Jumlah Tenaga Kesehatan Menurut Kecamatan di
Kabupaten Bengkulu Tengah, 2021**
**Number of Medical Personnel by Subdistrict in Bengkulu
Tengah Regency, 2021**

Kecamatan Subdistrict	Dokter Doctor	Perawat Nurse	Bidan Midwife	Farmasi Pharma- ceutical	Ahli Gizi Nutritionist
(1)	(2)	(3)	(4)	(5)	(6)
Talang Empat	2	7	27	3	3
Semidang Lagan	5	15	27	3	2
Karang Tinggi	4	9	25	1	3
Taba Penanjung	6	17	15	2	1
Merigi Kelindang	4	6	26	2	2
Pagar Jati	3	12	23	1	1
Merigi Sakti	2	5	14	2	1
Pondok Kelapa	13	29	68	3	5
Pondok Kubang	6	13	34	2	2
Pematang Tiga	3	18	24	1	1
Bang Haji	3	0	17	1	1
Bengkulu Tengah	50	131	300	21	22

Sumber/Source: Kementerian Kesehatan, <http://sisdmk.bppsdmk.kemkes.go.id/Ministry of Health>, <http://sisdmk.bppsdmk.kemkes.go.id>

Tabel
Table 4.2.3

Persentase Penduduk yang Mempunyai Keluhan Kesehatan Selama Sebulan Terakhir Menurut Kecamatan di Kabupaten Bengkulu Tengah, 2016–2021
Percentage of People Who Had Health Complaint During a Month Prior to The Survey by Subdistrict in Bengkulu Tengah Regency, 2016–2021

Kecamatan Subdistrict	2016	2017	2018	2019	2020	2021
(1)	(2)	(3)	(4)	(5)	(6)	(7)
Talang Empat
Semidang Lagan
Karang Tinggi
Taba Penanjung
Merigi Kelindang
Pagar Jati
Merigi Sakti
Pondok Kelapa
Pondok Kubang
Pematang Tiga
Bang Haji
Bengkulu Tengah	29,00	25,98	37,84	41,00	34,05	31,04

Sumber/Source: BPS, Survei Sosial Ekonomi Nasional (Susenas)/BPS-Statistics Indonesia, National Socio Economic Survey

Tabel
Table 4.2.4

Jumlah Rumah Sakit Umum, Rumah Sakit Khusus, Rumah Sakit/Rumah Bersalin, Puskesmas, Klinik/Balai Kesehatan, Posyandu, dan Polindes Menurut Kecamatan di Kabupaten Bengkulu Tengah, 2020 dan 2021
Number of General Hospital, Special Hospital, Maternity Hospital and Public Health Center, Medical Clinic, Integrated Service Post, Village maternity Cottage by Subdistrict in Bengkulu Tengah Regency, 2020 and 2021

Kecamatan Subdistrict	Rumah Sakit Umum General Hospital		Rumah Sakit Khusus Special Hospital	
	2020	2021	2020	2021
(1)	(2)	(3)	(4)	(5)
Talang Empat	-	-	-	-
Semidang Lagan	-	-	-	-
Karang Tinggi	1	1	-	-
Taba Penanjung	-	-	-	-
Merigi Kelindang	-	-	-	-
Pagar Jati	-	-	-	-
Merigi Sakti	-	-	-	-
Pondok Kelapa	-	-	-	-
Pondok Kubang	-	-	-	-
Pematang Tiga	-	-	-	-
Bang Haji	-	-	-	-
Bengkulu Tengah	1	1	-	-

Lanjutan Tabel/*Continued Table 4.2.4*

Kecamatan Subdistrict	Rumah Sakit Bersalin/ Rumah Bersalin Maternity Hospital		Puskesmas Public Health Center	
	2020	2021	2020	2021
(1)	(6)	(7)	(8)	(9)
Talang Empat	-	-	1	1
Semidang Lagan	-	-	2	2
Karang Tinggi	-	-	2	2
Taba Penanjung	-	-	2	2
Merigi Kelindang	-	-	2	2
Pagar Jati	-	-	2	2
Merigi Sakti	-	-	1	1
Pondok Kelapa	-	-	3	3
Pondok Kubang	-	-	2	2
Pematang Tiga	-	-	2	2
Bang Haji	-	-	1	1
Bengkulu Tengah	-	-	20	20

Lanjutan Tabel/*Continued Table* 4.2.4

Kecamatan Subdistrict	Klinik/Balai Kesehatan Medical Clinic		Posyandu Integrated Service Post		Polindes Village Maternity Cottage	
	2020	2021	2020	2021	2020	2021
(1)	(10)	(11)	(12)	(13)	(14)	(15)
Talang Empat	1	1	8	13	-	-
Semidang Lagan	-	-	16	11	-	-
Karang Tinggi	-	-	12	13	-	-
Taba Penanjung	-	-	13	13	-	-
Merigi Kelindang	-	-	15	15	-	-
Pagar Jati	-	-	18	18	-	-
Merigi Sakti	-	-	10	11	-	-
Pondok Kelapa	1	1	37	34	-	-
Pondok Kubang	-	-	15	15	-	-
Pematang Tiga	-	-	14	14	-	-
Bang Haji	-	-	11	11	-	-
Bengkulu Tengah	2	2	166	168	-	-

Sumber/*Source*: Kementerian Kesehatan, Profil Kesehatan Indonesia/*Ministry of Health, Health Profile of Indonesia*

Tabel
Table 4.2.5

Jumlah Bayi Lahir, Bayi Berat Badan Lahir Rendah (BBLR), BBLR Dirujuk, dan Bergizi Kurang di Kabupaten Bengkulu Tengah, 2021
Number of Births, Babies with Low Birth Weights (LBW), Treated LBW, and Malnutrition Cases in Bengkulu Tengah Regency, 2021

Kecamatan Subdistrict	Bayi Lahir Births	BBLR/LBW		Gizi Kurang Malnutrition
		Jumlah Total	Dirujuk Treated	
(1)	(2)	(3)	(4)	(5)
Talang Empat	165	4	4	2
Semidang Lagan	165	10	5	0
Karang Tinggi	197	9	1	3
Taba Penanjung	220	1	0	3
Merigi Kelindang	123	3	0	11
Pagar Jati	139	3	3	9
Merigi Sakti	53	1	1	0
Pondok Kelapa	558	7	7	8
Pondok Kubang	161	0	0	8
Pematang Tiga	128	0	0	3
Bang Haji	114	3	3	0
Bengkulu Tengah	2 023	41	24	47

Sumber/Source: Dinas Kesehatan Kabupaten Bengkulu Tengah/Regional Office of Health of Bengkulu Tengah Regency

Tabel
Table 4.2.6

Jumlah Ibu Hamil, Melakukan Kunjungan K1, Melakukan Kunjungan k4, Kurang Energi Kronis (KEK), dan Mendapat Tablet Zat Besi (Fe) di Kabupaten Bengkulu Tengah, 2013–2021

Number of Pregnant Women, Those with One Visit and Four Visits of Antenatal Care, Chronic Energy Deficiency (CED), and Receiving Iron Supplement in Bengkulu Tengah Regency, 2013–2021

Tahun Year	Jumlah Ibu Hamil Pregnant Women	Melakukan Kunjungan K1 One Visit	Melakukan Kunjungan K4 Four Visits	Kurang Energi Kronis (KEK) Chronic Energy Deficiency (CED)	Mendapat Zat Besi (Fe) Receiving Iron Supplement
(1)	(2)	(3)	(4)	(5)	(6)
2013	2 162	2 150	1 996	-	1 996
2014	2 269	2 284	2 202	-	2 208
2015	2 494	2 402	2 256	-	2 256
2016	2 491	2 466	2 117	210	1 971
2017	2 485	2 423	2 115	14	2 073
2018	2 479	2 357	2 057	-	2 056
2019	2 467	2 395	1 980	272	1 966
2020	2 459	2 192	2 168	306	4 362
2021	2 306	2 339	2 190	300	4 507

Sumber/Source: Dinas Kesehatan Kabupaten Bengkulu Tengah/Regional Office of Health of Bengkulu Tengah Regency

Tabel
Table 4.2.7**Jumlah Kasus Penyakit Menurut Kecamatan dan Jenis Penyakit di Kabupaten Bengkulu Tengah, 2021**
Number of Disease Cases by Subdistrict and Type of Disease in Bengkulu Tengah Regency, 2021

Kecamatan Subdistrict	Malaria (Suspek) Malaria (Suspect)	TB Paru Tuberculosis	Pneumonia ¹ Pneumonia ¹	Kusta Leprosy
(1)	(2)	(3)	(4)	(5)
Talang Empat	-	10	-	-
Semidang Lagan	-	6	-	-
Karang Tinggi	-	16	-	-
Taba Penanjung	-	14	-	-
Merigi Kelindang	-	8	-	-
Pagar Jati	-	7	-	-
Merigi Sakti	-	4	-	-
Pondok Kelapa	-	26	-	-
Pondok Kubang	-	9	-	-
Pematang Tiga	-	9	-	-
Bang Haji	-	7	-	-
Bengkulu Tengah	-	116	-	-

Lanjutan Tabel/*Continued Table 4.2.7*

Kecamatan <i>Subdistrict</i>	Tetanus <i>Neonatorum</i>	Campak <i>Measles</i>	Diare ² <i>Diarrhea</i> ²	DBD <i>Dengue Hemor- rhagic Fever</i>
(1)	(6)	(7)	(8)	(9)
Talang Empat	-	-	101	1
Semidang Lagan	-	-	82	1
Karang Tinggi	-	-	35	4
Taba Penanjung	-	-	21	-
Merigi Kelindang	-	-	0	-
Pagar Jati	-	-	10	1
Merigi Sakti	-	-	13	-
Pondok Kelapa	-	-	180	5
Pondok Kubang	-	-	51	2
Pematang Tiga	-	-	64	-
Bang Haji	-	-	32	2
Bengkulu Tengah	-	-	589	16

Lanjutan Tabel/Continued Table 4.2.7

Kecamatan Subdistrict	AIDS		IMS STD
	Kasus Baru ³ New Cases ³	Kasus Kumulatif Cumulative Cases	
(1)	(10)	(11)	(12)
Talang Empat	-	1	-
Semidang Lagan	-	-	-
Karang Tinggi	-	-	-
Taba Penanjung	-	-	-
Merigi Kelindang	-	-	-
Pagar Jati	-	-	-
Merigi Sakti	-	-	-
Pondok Kelapa	-	1	-
Pondok Kubang	-	-	-
Pematang Tiga	-	-	-
Bang Haji	-	-	-
Bengkulu Tengah	-	2	-

Catatan/Note: ¹ Pneumonia pada balita/Pneumonia in children under five years old

² Jumlah kejadian luar biasa/Number of extraordinary event

³ Sampai dengan Januari 2018/Up to January 2017

Data kasus AIDS pada publikasi tahun bersangkutan dapat berbeda dengan publikasi tahun sebelumnya dikarenakan terdapat penambahan kasus yang belum dilaporkan/The case data of AIDS in the newest publication may be different from the previous years publication due to the addition of unreported cases

Sumber/Source: Kementerian Kesehatan, Profil Kesehatan Indonesia/Ministry of Health, Health Profile of Indonesia

Tabel
Table 4.2.8

Jumlah Klinik Keluarga Berencana (KKB) dan Pos Pelayanan Keluarga Berencana Desa (PPKBD) Menurut Kecamatan di Kabupaten Bengkulu Tengah, 2021
Number of Family Planning Clinics and Village Family Planning Service Units by Subdistrict in Bengkulu Tengah Regency, 2021

Kecamatan <i>Subdistrict</i>	Klinik Keluarga Berencana (KKB) <i>Family Planning Clinics</i>	Pos Pelayanan Keluarga Berencana Desa (PPKBD) <i>Village Family Planning Service Units</i>
(1)	(2)	(3)
Talang Empat	2	10
Semidang Lagan	2	11
Karang Tinggi	3	13
Taba Penanjung	2	13
Merigi Kelindang	2	13
Pagar Jati	2	14
Merigi Sakti	1	15
Pondok Kelapa	3	17
Pondok Kubang	2	12
Pematang Tiga	2	13
Bang Haji	1	12
Bengkulu Tengah	22	143

Sumber/Source: Dinas Pemberdayaan Perempuan, Perlindungan Anak, Pengendalian Penduduk dan Keluarga Berencana (BP3AP2KB) Kabupaten Bengkulu Tengah/Regional Office of Women's Empowerment, Children's Services, Population Control and Family Planning of Bengkulu Tengah Regency

Tabel
Table 4.2.9

Jumlah Pasangan Usia Subur (PUS) Peserta KB Baru dan Peserta KB Aktif Menurut Kecamatan di Kabupaten Bengkulu Tengah, 2021
Number of Eligible Couples and Family Planning Participants by Subdistrict in Bengkulu Tengah Regency, 2021

Kecamatan Subdistrict	Jumlah PUS Eligible Couples	Peserta KB Baru Family Planning Participants (New)			
		IUD	MOW	MOP	Kondom Condom
(1)	(2)	(3)	(4)	(5)	(6)
Talang Empat	2 046	6	4	-	-
Semidang Lagan	1 366	1	-	-	-
Karang Tinggi	2 377	15	-	-	-
Taba Penanjung	1 876	2	-	-	-
Merigi Kelindang	1 803	-	-	-	25
Pagar Jati	2 089	-	1	-	-
Merigi Sakti	1 328	1	-	-	5
Pondok Kelapa	6 365	6	5	-	4
Pondok Kubang	2 465	6	-	-	-
Pematang Tiga	1 176	1	-	-	-
Bang Haji	1 380	-	-	-	-
Bengkulu Tengah	24 271	38	10	-	34

Lanjutan Tabel/*Continued Table 4.2.9*

Kecamatan <i>Subdistrict</i>	Peserta KB Baru <i>Family Planning Participants (New)</i>			
	Implan <i>Implants</i>	Suntikan <i>Injection</i>	Pil <i>Pill</i>	Jumlah <i>Total</i>
(1)	(7)	(8)	(9)	(10)
Talang Empat	24	46	1	81
Semidang Lagan	5	34	-	40
Karang Tinggi	25	65	-	105
Taba Penanjung	14	27	4	47
Merigi Kelindang	13	47	6	91
Pagar Jati	18	59	2	80
Merigi Sakti	8	21	-	35
Pondok Kelapa	27	64	9	115
Pondok Kubang	42	13	2	63
Pematang Tiga	26	77	13	117
Bang Haji	51	99	-	150
Bengkulu Tengah	253	552	37	924

Lanjutan Tabel/*Continued Table 4.2.9*

Kecamatan Subdistrict	Peserta KB Aktif Family Planning Participants (Active)			
	IUD	MOW	MOP	Kondom Condom
(1)	(7)	(8)	(9)	(10)
Talang Empat	64	92	2	69
Semidang Lagan	60	31	-	31
Karang Tinggi	720	79	1	28
Taba Penanjung	33	81	3	27
Merigi Kelindang	28	64	2	10
Pagar Jati	9	27	-	8
Merigi Sakti	34	58	-	13
Pondok Kelapa	441	219	12	265
Pondok Kubang	122	83	4	41
Pematang Tiga	32	3	-	8
Bang Haji	10	5	-	48
Bengkulu Tengah	1 553	742	24	548

Lanjutan Tabel/*Continued Table 4.2.9*

Kecamatan <i>Subdistrict</i>	Peserta KB Aktif <i>Family Planning Participants (Active)</i>			Jumlah <i>Total</i>
	Implan <i>Implants</i>	Suntikan <i>Injection</i>	Pil <i>Pill</i>	
(1)	(7)	(8)	(9)	(10)
Talang Empat	237	969	197	1 630
Semidang Lagan	242	632	120	1 116
Karang Tinggi	535	708	103	2 174
Taba Penanjung	245	999	144	1 532
Merigi Kelindang	606	658	274	1 642
Pagar Jati	662	783	190	1 679
Merigi Sakti	212	664	111	1 092
Pondok Kelapa	1 697	2 448	141	5 223
Pondok Kubang	763	944	322	2 279
Pematang Tiga	524	265	150	982
Bang Haji	382	325	300	1 069
Bengkulu Tengah	6 105	9 394	2 052	20 418

Sumber/*Source*: Dinas Pemberdayaan Perempuan, Perlindungan Anak, Pengendalian Penduduk dan Keluarga Berencana (BP3AP2KB) Kabupaten Bengkulu Tengah/*Regional Office of Women's Empowerment, Children's Services, Population Control and Family Planning of Bengkulu Tengah Regency*

Tabel 4.2.10 **Jumlah Sasaran dan Realisasi Akseptor KB Baru dan Akseptor KB Aktif di Kabupaten Bengkulu Tengah, 2010–2021**
Number of Target and Realization of New and Active Acceptors in Bengkulu Tengah Regency, 2010–2021

Tahun Year	Akseptor KB Baru New Acceptors		Akseptor KB Aktif Active Acceptors	
	Jumlah Sasaran Number of Target	Realisasi Realization	Jumlah Sasaran Number of Target	Realisasi Realization
(1)	(2)	(3)	(4)	(5)
2010	6 206	5 112	12 629	17 386
2011	7 551	6 269	12 887	19 001
2012	6 736	6 811	13 462	19 310
2013	6 723	5 325	22 500	20 507
2014	7 135	3 980	22 297	20 241
2015	2 976	3 368	21 679	19 542
2016	3 178	2 658	13 557	16 169
2017	3 589	1 997	14 659	18 882
2018	2 720	2 521	17 204	20 467
2019	2 500	2 666	18 600	21 200
2020	2 055	1 076	12 928	20 275
2021	1 897	929	19 897	20 418

Sumber/Source: Dinas Pemberdayaan Perempuan, Perlindungan Anak, Pengendalian Penduduk dan Keluarga Berencana (BP3AP2KB) Kabupaten Bengkulu Tengah/Regional Office of Women's Empowerment, Children's Services, Population Control and Family Planning of Bengkulu Tengah Regency

4.3 AGAMA DAN SOSIAL LAINNYA RELIGION AND OTHER SOCIAL AFFAIRS

Tabel 4.3.1 Persentase Penduduk Menurut Agama yang Dianut per Kecamatan di Kabupaten Bengkulu Tengah, 2021
Table 4.3.1 Percentage of Population by Religion by Subdistrict in Bengkulu Tengah Regency, 2021

Kecamatan Subdistrict	Islam	Protestan Protestant	Katolik Catholic	Hindu	Budha Buddha	Lainnya Others	Jumlah Total
(1)	(2)	(3)	(4)	(5)	(6)	(7)	(8)
Talang Empat ¹	12.00	0.02	0.08	-	0.008	-	12.12
Semidang Lagan ²	-	-	-	-	-	-	-
Karang Tinggi ¹	11.94	0.04	0.01	-	-	-	11.99
Taba Penanjung ¹	10.58	0.01	0.06	-	-	-	10.66
Merigi Kelindang	7.50	-	-	-	-	-	7.50
Pagar Jati	6.47	-	0.01	-	-	-	6.48
Merigi Sakti	5.26	-	0.04	-	-	-	5.30
Pondok Kelapa	24.54	0.37	0.27	0.22	0,006	-	25.40
Pondok Kubang	7.59	0.15	0.02	-	-	-	7.76
Pematang Tiga	6.72	-	-	-	-	-	6.72
Bang Haji	6.08	-	-	-	-	-	6.08
Bengkulu Tengah	98.67	0.60	0.50	0.22	0.014	-	100.00

Catatan/Note: ¹ Kecamatan induk Kecamatan Semidang Lagan/The parents subdistricts of Semidang Lagan Subdistrict

² Data masih tergabung dengan kecamatan induk/Data associated with the parent subdistricts

Sumber/Source: Kantor Kementerian Agama Kabupaten Bengkulu Tengah/Ministry of Religion of Bengkulu Tengah Regency

Tabel 4.3.2 Jumlah Tempat Peribadatan Menurut Kecamatan di Kabupaten Bengkulu Tengah, 2021
Number of Places of Worship by Subdistrict and Religion in Bengkulu Tengah Regency, 2021

Kecamatan Subdistrict	Masjid Mosque	Mushola Pray Room	Gereja Protestan Church	Gereja Katholik Church	Pura Temple	Vihara Vihara
(1)	(2)	(3)	(4)	(5)	(6)	(7)
Talang Empat ¹	28	13	-	-	-	-
Semidang Lagan ²	-	-	-	-	-	-
Karang Tinggi ¹	22	4	1	-	-	-
Taba Penanjung ¹	17	5	1	-	-	-
Merigi Kelindang	13	3	-	-	-	-
Pagar Jati	16	1	1	-	-	-
Merigi Sakti	16	4	-	-	-	-
Pondok Kelapa	58	36	3	-	1	-
Pondok Kubang	21	9	3	-	-	-
Pematang Tiga	15	-	-	-	-	-
Bang Haji	13	4	-	-	-	-
Bengkulu Tengah	219	79	9	-	1	-

Catatan/Note: ¹ Kecamatan induk Kecamatan Semidang Lagan/The parents subdistricts of Semidang Lagan Subdistrict

² Data masih tergabung dengan kecamatan induk/Data associated with the parent subdistricts

Sumber/Source: Kantor Kementerian Agama Kabupaten Bengkulu Tengah/Ministry of Religion of Bengkulu Tengah Regency

Tabel
Table 4.3.3

**Jumlah Desa¹/Kelurahan yang Mengalami Bencana Alam²
Menurut Kecamatan di Kabupaten Bengkulu Tengah,
2019–2021**
*Number of Villages¹/Kelurahan that Had Natural Disaster²
by Subdistrict in Bengkulu Tengah Regency, 2019–2021*

Kecamatan Subdistrict	Banjir/Flood		
	2019	2020	2021
(1)	(2)	(3)	(4)
Talang Empat ³	-	9	-
Semidang Lagan ⁴	-	4	-
Karang Tinggi ³	1	7	2
Taba Penanjung ³	1	3	1
Merigi Kelindang	-	1	-
Pagar Jati	-	5	-
Merigi Sakti	-	3	-
Pondok Kelapa	1	2	1
Pondok Kubang	-	2	1
Pematang Tiga	-	2	-
Bang Haji	-	3	-
Bengkulu Tengah	3	41	5

Lanjutan Tabel/*Continued Table 4.3.3*

Kecamatan Subdistrict	Gempa Bumi/ <i>Earthquake</i>		
	2019	2020	2021
(1)	(5)	(6)	(7)
Talang Empat ³	-	-	-
Semidang Lagan ⁴	2	-	-
Karang Tinggi ³	2	1	-
Taba Penanjung ³	1	2	-
Merigi Kelindang	9	4	-
Pagar Jati	-	-	-
Merigi Sakti	-	-	-
Pondok Kelapa	-	-	-
Pondok Kubang	-	-	-
Pematang Tiga	-	-	-
Bang Haji	-	-	-
Bengkulu Tengah	14	7	-

Lanjutan Tabel/*Continued Table* 4.3.3

Kecamatan <i>Subdistrict</i>	Tanah Longsor/ <i>Landslide</i>		
	2019	2020	2021
(1)	(8)	(9)	(10)
Talang Empat ³	-	-	-
Semidang Lagan ⁴	1	-	-
Karang Tinggi ³	-	4	-
Taba Penanjung ³	1	5	1
Merigi Kelindang	1	9	-
Pagar Jati	-	5	-
Merigi Sakti	-	15	1
Pondok Kelapa	-	3	-
Pondok Kubang	-	4	-
Pematang Tiga	1	2	-
Bang Haji	1	-	-
Bengkulu Tengah	5	47	2

Catatan/*Note*: ¹ Desa pada tabel ini termasuk Unit Permukiman Transmigrasi (UPT) yang masih dibina oleh kementerian terkait dan nagari di Kabupaten/Kota Sumatera Barat/*Villages in this table are included in Transmigration Settlement Unit which is still fostered by the relevant ministries and the nagari in the Province of Sumatera Barat*

² Terjadi dalam tiga tahun terakhir sampai dengan saat pencacahan/*Occured during the last three years by the time of enumeration*

³ Kecamatan induk Kecamatan Semidang Lagan/*The parents subdistricts of Semidang Lagan Subdistrict*

⁴ Data masih tergabung dengan kecamatan induk/*Data associated with the parent subdistricts*

Sumber/*Source*: BPS, Pendataan Potensi Desa (Podes)/*BPS-Statistics Indonesia, Village Potential Data Collecting*

Tabel 4.3.4 **Jumlah Pernikahan yang Tercatat Menuru Kecamatan di Kabupaten Bengkulu Tengah (Lokasi KUA), 2021**
Table **Number of Recorded Marriages by Subdistrict in Bengkulu Tengah Regency (KUA Location), 2021**

Kecamatan Subdistrict	Jumlah Pernikahan Number of Marriages
(1)	(2)
Talang Empat ¹	107
Semidang Lagan ²	-
Karang Tinggi ¹	110
Taba Penanjung ¹	91
Merigi Kelindang	54
Pagar Jati	64
Merigi Sakti	35
Pondok Kelapa	229
Pondok Kubang	72
Pematang Tiga	76
Bang Haji	46
Bengkulu Tengah	884

Catatan/Note: ¹ Kecamatan induk Kecamatan Semidang Lagan/*The parents subdistricts of Semidang Lagan Subdistrict*

² Data masih tergabung dengan kecamatan induk/*Data associated with the parent subdistricts*

Sumber/Source: Kantor Kementerian Agama Kabupaten Bengkulu Tengah/*Ministry of Religion of Bengkulu Tengah Regency*

Tabel
Table 4.3.5

Banyaknya Hewan Qurban Menurut Kecamatan dan Jenis Hewan di Kabupaten Bengkulu Tengah, 2021
Number of Qurban Animals by Subdistrict and Type of Qurban Animals in Bengkulu Tengah Regency, 2021

Kecamatan Subdistrict	Sapi Cow	Kerbau Buffalo	Kambing Goat	Domba Sheep
(1)	(2)	(3)	(4)	(5)
Talang Empat	53	10	47	-
Semidang Lagan	26	12	50	-
Karang Tinggi	30	10	40	-
Taba Penanjung	31	-	42	-
Merigi Kelindang	1	-	54	-
Pagar Jati	13	1	7	-
Merigi Sakti	-	12	25	-
Pondok Kelapa	114	4	78	-
Pondok Kubang	30	3	22	-
Pematang Tiga	12	1	20	-
Bang Haji	18	2	22	-
Bengkulu Tengah	328	55	407	-

Sumber/Source: Kantor Kementerian Agama Kabupaten Bengkulu Tengah/Ministry of Religion of Bengkulu Tengah Regency

Tabel 4.3.6 **Jumlah Penyandang Masalah Kesejahteraan Sosial di Kabupaten Bengkulu Tengah, 2021**
Table 4.3.6 **Number of People with Social Problems in Bengkulu Tengah Regency, 2021**

Jenis Masalah <i>Type of Problems</i>	Jumlah (orang) <i>Total (people)</i>
(1)	(2)
Lanjut Usia <i>Elderly</i>	4 371
Anak Cacat <i>Children of Disabilities</i>	25
Penyandang Cacat <i>Physically Challenged</i>	150
Ex. Narapidana <i>Ex. Prisoners</i>	15
Wanita Rawan Sosial Ekonomi <i>Prostitutes</i>	45
Korban Tindak Kekerasan <i>Victims of Violence</i>	36
Anak Nakal <i>Street Children</i>	...
Jumlah/Total	4 642
Keluarga Miskin (Kepala Keluarga) <i>Poor Families (Families)</i>	...

Catatan/Note: ...

Sumber/Source: Dinas Sosial Kabupaten Bengkulu Tengah/Regional Office of Social Affairs of Bengkulu Tengah Regency

4.4 KEMISKINAN POVERTY

Tabel 4.4.1 Garis Kemiskinan, Jumlah, dan Persentase Penduduk Miskin di Kabupaten Bengkulu Tengah, 2010–2021
Poverty Line, Number, and Percentage of Poor People in Bengkulu Tengah Regency, 2010–2021

Tahun Year	Garis Kemiskinan (rupiah/kapita/bulan) Poverty Line (rupiah/capita/month)	Jumlah Penduduk Miskin (ribu) Number of Poor People (thousand)	Persentase Penduduk Miskin Percentage of Poor People
(1)	(2)	(3)	(4)
2010	246 771	6,30	6,42
2011	255 424	6,50	6,49
2012	270 661	6,70	6,52
2013	286 493	7,60	7,24
2014	297 163	8,75	8,22
2015	308 010	8,93	8,33
2016	342 162	9,50	8,71
2017	366 034	9,32	8,41
2018	389 821	9,24	8,20
2019	406 137	10,06	8,80
2020	431 688	10,79	9,30
2021	740 612	11,12	9,68

Sumber/Source: BPS, Survei Sosial Ekonomi Nasional (Susenas)/BPS-Statistics Indonesia, National Socio Economic Survey

Tabel
Table 4.4.2

Indeks Kedalaman Kemiskinan dan Indeks Keparahan Kemiskinan di Kabupaten Bengkulu Tengah, 2012–2021
Poverty Gap Index and Poverty Severity Index in Bengkulu Tengah Regency, 2012–2021

Tahun Year	Indeks Kedalaman Kemiskinan Poverty Gap Index	Indeks Keparahan Kemiskinan Poverty Severity Index
(1)	(2)	(3)
2010	0,70	0,13
2011	0,67	0,16
2012	0,64	0,14
2013	0,74	0,14
2014	1,23	0,25
2015	1,25	0,27
2016	0,75	0,09
2017	1,42	0,34
2018	1,41	0,39
2019	1,29	0,24
2020	1,25	0,25
2021	1,19	0,23

Sumber/Source: BPS, Survei Sosial Ekonomi Nasional Maret/BPS-Statistics Indonesia, March National Socioeconomic Survey

4.5 KRIMINALITAS CRIME

Tabel
Table 4.5.1 **Jumlah Tindak Pidana Menurut Bulan di Kabupaten Bengkulu Tengah, 2021**
Number of Reported Criminal Cases by Month in Bengkulu Tengah Regency, 2021

Bulan Month	Jumlah Tindak Pidana Number of Criminal Cases	Jumlah Laka-lantas Number of Criminal	Jumlah Kasus Narkotika Number of Drug Cases
(1)	(2)	(3)	(4)
Januari/January	10	3	2
Februari/February	3	3	1
Maret/March	1	8	1
April/April	3	7	-
Mei/May	7	5	-
Juni/June	1	4	-
Juli/July	4	8	4
Agustus/August	10	9	1
September/September	3	4	-
Oktober/October	7	6	-
November/November	6	4	1
Desember/December	5	6	1
Bengkulu Tengah	60	67	11

Sumber/Source: Polisi Resor Kabupaten Bengkulu Tengah/The Resor Police Office of Bengkulu Tengah Regency

Tabel
Table 4.5.2**Data Kriminalitas yang Menonjol di Wilayah Hukum Polisi
Resort Bengkulu Tengah Menurut Bulan, 2021**
*Criminality Data that Stands Out in the Legal Area of
Bengkulu Tengah Resort Police by Month, 2021*

Bulan Month	Pencurian Kendaraan Bermotor Motor Vehicle Theft	Pencurian dengan Kekerasan Violent Theft	Pencurian dengan Pemberatan Theft by Weighting
(1)	(2)	(3)	(4)
Januari/January	-	-	1
Februari/February	-	-	1
Maret/March	-	-	-
April/April	-	-	1
Mei/May	-	-	1
Juni/June	-	-	2
Juli/July	-	-	1
Agustus/August	-	-	-
September/September	-	-	1
Oktober/October	-	-	2
November/November	-	-	4
Desember/December	-	-	1
Bengkulu Tengah	-	-	15

Sumber/Source: Polisi Resor Kabupaten Bengkulu Tengah/The Resor Police Office of Bengkulu Tengah Regency

Tahukah Kamu ?

Karet merupakan komoditas perkebunan terluas di Kabupaten Bengkulu Tengah

Rubber is a plantation commodity widest in Bengkulu Tengah Regency

Luas Areal (ha)/Area (ha)

9.257

Kelapa Sawit/Oil palm

1.232

Kelapa/Coconut

10.399

Karet/Rubber

4.700

Kopi/Coffee

244

Kakao/Cocoa



PENJELASAN TEKNIS**TECHNICAL NOTES**

1. Lahan sawah adalah lahan pertanian yang berpetak-petak dan dibatasi oleh pematang (galangan), saluran untuk menahan/ menyalurkan air, yang biasanya ditanami padi sawah tanpa memandang dari mana diperoleh atau status lahan tersebut. Lahan yang dimaksud termasuk lahan yang terdaftar di Pajak Bumi Bangunan, luran Pembangunan Daerah, lahan bengkok, lahan serobotan, lahan rawa yang ditanami padi dan lahan bekas tanaman tahunan yang telah dijadikan sawah, baik yang ditanami padi, palawija atau tanaman semusim lainnya.
 2. Tegall/Kebun adalah lahan pertanian bukan sawah (lahan kering) yang ditanami tanaman semusim atau tahunan dan terpisah dengan halaman sekitar rumah serta penggunaannya tidak berpindah-pindah.
 3. Ladang/Huma adalah lahan pertanian bukan sawah (lahan kering) yang biasanya ditanami tanaman semusim dan penggunaannya hanya semusim atau dua musim, kemudian akan ditinggalkan bila sudah tidak subur lagi (berpindah-pindah). Kemungkinan lahan ini beberapa tahun kemudian akan dikerjakan kembali jika sudah subur.
1. *Wetland is agricultural land that separated by small dykes to resist water, where the main crop is usually wetland paddy without considering where it is got from or the status of the land. It includes the land that is registered at land income tax office, regional development contribution, 'bengkok' land, illegal ownership, swamps for rice cultivation, and annual crop land mark that has been used as rice field, which are both planted with paddy, secondary crops or the other seasonal crops.*
 2. *Dry field/Garden is an dryland (unirrigated land) which is planted with seasonal or annual crops and separately from the yard around the house without shifting.*
 3. *Unirrigated agricultural field/ Shifting cultivation land is dryland (unirrigated land) that usually is cultivated for seasonal crops and utilized only for one or two seasons, then it will be left when it is not fertile (shifting). Maybe, this land will be used again in a few years if it has been fertile.*

4. Lahan yang sementara tidak diusahakan adalah lahan yang biasanya diusahakan tetapi untuk sementara (lebih dari 1 (satu) tahun tetapi kurang dari atau sama dengan 2 (dua) tahun) tidak diusahakan, termasuk lahan sawah yang tidak diusahakan selama lebih dari 2 (dua) tahun.
 5. Data pokok tanaman pangan yang dikumpulkan adalah luas panen dan produktivitas (hasil per hektar). Produksi tanaman pangan merupakan hasil perkalian antara luas panen dengan produktivitas.
 6. Data produksi padi dan palawija yang disajikan adalah dalam kualitas: gabah kering giling (padi), pipilan kering (jagung), biji kering (kedelai dan kacang tanah), dan umbi basah (ubi kayu dan ubi jalar).
 7. Tanaman sayuran dan buah-buahan semusim. Tanaman sayuran semusim adalah tanaman sumber vitamin, garam mineral dan lain-lain yang dikonsumsi dari bagian tanaman yang berupa daun, bunga, buah, dan umbinya, yang berumur kurang dari satu tahun. Tanaman buah-buahan semusim adalah tanaman sumber vitamin, garam mineral, dan lain-lain yang dikonsumsi dari bagian tanaman yang berupa buah, berumur kurang dari satu tahun, tidak
4. *Temporarily unused land is land that is regularly used but temporarily (more than a year but less or equal than two years) is unused, it includes wetland that is not cultivated more than two years.*
 5. *The main food crops data collected consists of harvested area and productivity (yield per hectare). Food crops production is generated by harvested area multiplied by productivity.*
 6. *Production of paddy and secondary crops data are presented in the form of: dry unhusked rice (paddy), dry loose maize (maize), dry shells crops (soybeans and peanuts), and fresh roots (cassava and sweet potatoes).*
 7. *Seasonal vegetable and fruit plants. Seasonal vegetable plants are plants which are the sources of vitamin, mineral salt, etc, consumed from the part of the plant in the form of leaf, flower, fruit, and root with the age of less than one year. Seasonal fruit plants are plants which are the sources of vitamin, mineral salt, etc, consumed from the part of the plant in the form of fruits. These plants are creeps with the age of less than one year.*

berbentuk pohon/rumpun tetapi menjalar dan berbatang lunak.

8. Tanaman buah-buahan dan sayuran tahunan. Tanaman buah-buahan tahunan adalah tanaman sumber vitamin, garam mineral, dan lain-lain yang dikonsumsi dari bagian tanaman yang berupa buah dan merupakan tanaman tahunan. Tanaman sayuran tahunan adalah tanaman sumber vitamin, garam mineral, dan lain-lain yang dikonsumsi dari bagian tanaman yang berupa daun dan atau buah yang berumur lebih dari satu tahun.
 9. Luas panen tanaman hortikultura adalah luas tanaman sayuran, buah-buahan, biofarmaka, dan tanaman hias yang diambil hasilnya/dipanen pada periode pelaporan.
 10. Luas panen untuk tanaman sayuran adalah luas tanaman yang dipanen sekaligus/habis/dibongkar dan luas tanaman yang dipanen berkali-kali (lebih dari satu kali)/belum habis. Tanaman yang dipanen sekaligus/habis/dibongkar adalah tanaman yang sehabis panen langsung dibongkar/dicabut, terdiri dari bawang merah, bawang putih, bawang daun, kentang, kol/kubis, kembang kol, petsai/sawi, wortel, lobak, dan kacang merah.
8. *Annual fruit and vegetable plants. Annual fruit plants are plants which are the sources of vitamin, contained mineral salt, etc, consumed from the part of plant in the form of fruit and more than one year of age. Annual vegetable plants are plants which are the sources of vitamin, contained mineral salt, etc, consumed from the part of the plant in the form of vegetable and more than one year of age.*
 9. *Harvested area of horticulture is area which vegetable, fruit, medicinal and ornamental plant of crop harvested during the period of report.*
 10. *Harvested area of vegetables is area of entirely plant harvested/demolished and plant harvested several times/undemolished. Entirely plants harvested/demolished are plants usually harvested once and demolished to be substituted by other plants, consisting of: shallots, garlic, leeks, potato, cabbage, cauli flower, mustard green, carrots, chinese radish, and red kidney beans. Plants harvested several times/undemolished are plants usually*

Tanaman yang dipanen berkali-kali (lebih dari satu kali)/belum habis adalah tanaman yang pemanenannya lebih dari satu kali dan biasanya dibongkar apabila panen terakhir sudah tidak memadai lagi, terdiri dari: kacang panjang, cabe besar, cabe rawit, jamur, tomat, terung, buncis, ketimun, labu siam, kangkung, bayam, melon, semangka, dan blewah.

harvested more than once and demolished in the case that the last harvest was economically not profitable. They consist of : yard long beans, chili, small chili, mushroom, tomatoes, egg plant, frech beans, cucumber, pumpkin/chajota, swamp cabbage, spinach, melon, watermelon, and blewah.

11. Produksi hortikultura adalah hasil menurut bentuk produk dari setiap tanaman sayuran, buah-buahan, biofarmaka dan tanaman hias yang diambil berdasarkan luas yang dipanen/ tanaman yang menghasilkan pada bulan/triwulan laporan.

11. Horticulture production is the standard production quantity form of vegetable, fruit, medicinal and ornamental plant based on harvested area/the number of production plants reported monthly/quarterly.

12. Kawasan hutan adalah wilayah tertentu yang berupa hutan, yang ditunjuk dan atau ditetapkan oleh pemerintah untuk dipertahankan keberadaannya sebagai hutan tetap. Hal ini untuk menjamin kepastian hukum mengenai status kawasan hutan, letak batas dan luas suatu wilayah tertentu yang sudah ditunjuk menjadi kawasan hutan tetap.

12. Forest area is a specific territory of forest ecosystem determined and or decided by the government as a permanent forest. Such decision is important to maintain the size of forest area and to ensure its legitimation and boundary demarcation of permanent forest.

13. Penunjukan kawasan hutan mencakup pula kawasan perairan yang menjadi bagian dari Kawasan Suaka Alam (KSA) dan Kawasan Pelestarian Alam (KPA).

13. The designation of forest area in some cases also cover inland water, coastal and marine ecosystem that may become part of Sanctuary Reserve Area (KSA) and Nature Conservation Area (KPA).

14. Kawasan Suaka Alam (KSA) adalah kawasan dengan ciri khas tertentu, baik di darat maupun di perairan yang mempunyai fungsi pokok sebagai kawasan pengawetan keanekaragaman tumbuhan dan satwa serta ekosistemnya, yang juga berfungsi sebagai wilayah sistem penyangga kehidupan.
15. Kawasan Pelestarian Alam (KPA) adalah kawasan dengan ciri khas tertentu, baik di darat maupun di perairan yang mempunyai fungsi pokok perlindungan sistem penyangga kehidupan, pengawetan keanekaragaman jenis tumbuhan dan satwa, serta pemanfaatan secara lestari sumber daya alam hayati dan ekosistemnya.
16. Berdasarkan Undang-Undang No. 41 Tahun 1999 tentang Kehutanan, kawasan hutan dibagi ke dalam kelompok Hutan Konservasi, Hutan Lindung, dan Hutan Produksi.
17. Hutan Konservasi adalah kawasan hutan dengan ciri khas tertentu, yang mempunyai fungsi pokok pengawetan keanekaragaman tumbuhan dan satwa serta ekosistemnya.
18. Hutan Lindung adalah kawasan hutan yang mempunyai fungsi pokok sebagai perlindungan sistem penyangga kehidupan
14. *A Sanctuary Reserve Area is a specific terrestrial or aquatic area having specific criteria for preserving biodiversity plant and animal as well as ecosystem, which also serve as life support system.*
15. *A Nature Conservation area is a specific terrestrial or aquatic area whose main function is to serve life support system and preserve diversity of plant and animal species, as well as to provide a sustainable utilization of living resources and their ecosystems.*
16. *In accordance to the Act on Forestry No. 41/1999, forest area is categorized as Conservation Forest, Protection Forest and Production Forest.*
17. *Conservation Forest is a forest area having specific characteristic established for the purposes of conservation of animal and plant species as well as their ecosystem.*
18. *Protection Forest is a forest area designated to serve life support system, maintain hydrological system, prevent of flood, erosion*

untuk mengatur tata air, mencegah banjir, mengendalikan erosi, mencegah intrusi air laut, dan memelihara kesuburan tanah.

control, seawater intrusion, and maintain soil fertility.

19. Hutan Produksi adalah kawasan hutan yang mempunyai fungsi pokok memproduksi hasil hutan. Hutan produksi terdiri dari Hutan Produksi Tetap (HP), Hutan Produksi Terbatas (HPT), dan Hutan Produksi yang dapat dikonversi.

19. Production Forest is a forest area designated mainly to promote sustainable forest production. Production forest is classified as permanent production forest, limited production forest, and convertible production forest.

20. Hutan Konservasi terdiri dari: Kawasan suaka alam berupa Cagar Alam (CA) dan Suaka Margasatwa (SM); kawasan pelestarian alam berupa Taman Nasional (TN), Taman Hutan Raya (THR), dan Taman Wisata Alam (TWA); Taman Buru (TB). Taman Buru adalah kawasan hutan yang ditetapkan sebagai tempat wisata berburu.

20. Conservation Forest is divided into: Sanctuary Reserve area consists of Strict Nature Reserve and Wildlife Sanctuary. Nature conservation area consists of National Park (TN), Grand Forest Park (THR), and Nature Recreation Park (TWA); Game Hunting Park (TB). Game Hunting Park is forest area devoted for game hunting recreation.

21. Pemanfaatan hasil hutan kayu adalah segala bentuk usaha yang memanfaatkan dan mengusahakan hasil hutan kayu dengan tidak merusak lingkungan dan tidak mengurangi fungsi pokok hutan. Kegiatan ini hanya dapat dilaksanakan pada areal hutan yang memiliki potensi untuk dilakukan kegiatan pemanfaatan hasil hutan kayu dan dapat dilaksanakan setelah diperoleh izin usaha.

21. Commercial utilization of timber as forest product is activities to utilize timber without destructing the environment and undermining the main functions of the forest area. Those activities could only be executed in forest area with high commercial timber value with license.

22. Izin Usaha Pemanfaatan Hasil

22. The license to commercially utilize

Hutan Kayu (IUPHHK) pada hutan alam adalah izin untuk memanfaatkan hutan produksi yang kegiatannya terdiri dari pemanenan atau penebangan, penanaman, pemeliharaan, pengamanan, pengolahan, dan pemasaran hasil hutan kayu. IUPHHK dapat diberikan kepada perorangan, koperasi, badan usaha swasta, dan BUMN/BUMD.

timber in natural forest is license to utilize production forest for which the activities consist of harvesting or felling, planting, tending, protecting, processing, and marketing. The license could be granted to individuals, cooperatives, private companies, stateowned enterprises/local government owned enterprises.

23. Produksi hasil hutan utama yang dihasilkan dari hutan adalah kayu bulat. Produksi kayu bulat ini dihasilkan dari hutan alam melalui kegiatan perusahaan Hak Pengusahaan Hutan (HPH/IUPHHK), kegiatan ijin pemanfaatan kayu (IPK) dalam rangka pembukaan wilayah hutan, pembangunan Hutan Tanaman Industri (HTI), serta kegiatan hutan rakyat.
23. *The main product of commercial forest operation is log. The log is harvested from various sources such as natural forest granted to concessionaires (IUPHHK/HPH), land clearing activities (IPK), industrial forest plantation (HTI) and community forest.*
24. Kayu Gergajian merupakan kayu hasil konversi kayu bulat dengan menggunakan mesin gergaji, mempunyai bentuk yang teratur dengan sisi-sisi sejajar dan sudut-sudutnya siku dengan ketebalan tidak lebih dari 6 cm dan kadar air tidak lebih dari 18 persen. Kayu gergajian yang diolah langsung dari kayu bulat, wajib didukung dengan dokumen yang sah.
24. *Sawn Timber Constitutes a sawmill product derived from logs as raw material. The product is characterized with regular forms having parallel sides at right angle to each other, thickness not more than 6 cm and moisture content not to exceed 18 percent. Sawn timber produced directly from logs must be certified by a legal document.*
25. Kayu lapis adalah panelkayu yang tersusun dari lapisan veneer di bagian luarnya, sedangkan
25. *Plywood is wood panel consisting of layers pressed together in between veneers; the core may*

di bagian intinya (*core*) bisa berupa veneer atau material lain, diikat dengan lem kemudian di-press (ditekan) sedemikian rupa sehingga menjadi panel yang kuat. Termasuk dalam artian ini adalah kayu lapis yang dilapisi lagi dengan material lain.

be veneer or some other material, bound together with glue and pressed tightly together to make a strong panel. Included to this definition is plywood covered with other materials.

26. Data populasi ternak dan pemotongan ternak bersumber dari Dinas Pertanian dan Peternakan Kabupaten Bengkulu Tengah.

26. *Data of domestic livestock population are obtain from Regional Office of Agriculture and Livestock Service of Bengkulu Tengah Regency.*

27. Data statistik perikanan merupakan data sekunder yang bersumber dari Dinas Ketahanan Pangan dan Perikanan Kabupaten Bengkulu Tengah. Statistik perikanan dibedakan atas data Perikanan Tangkap dan Perikanan Budidaya. Perikanan Tangkap diklasifikasikan atas penangkapan ikan di laut dan penangkapan ikan di perairan umum.

27. *Fishery Statistics are secondary data obtained from Regional Office of Food Security and Fisheries of Bengkulu Tengah Regency. Fishery statistics are categorized into capture fisheries and aquaculture. Capture fisheries are further classified into marine capture fisheries and inland open water capture fisheries.*

28. Rumah Tangga Perikanan Tangkap adalah rumah tangga yang melakukan kegiatan penangkapan ikan/binatang air lainnya/tanaman air dengan tujuan sebagian/ seluruh hasilnya untuk dijual.

28. *A capture fishery household is a household conducting activities in catching fishes/ other aquatic animals/aquatic plants, for which the products are wholly or partly to be sold.*

29. Rumah Tangga Perikanan Budidaya adalah rumah tangga yang melakukan kegiatan budidaya ikan/binatang air

29. *An aquaculture fishery household is a household conducting activities in culturing fishes/other aquatic animals/aquatic plants, for which*

lainnya/tanaman air dengan tujuan sebagian/seluruh hasilnya untuk dijual.

the products are wholly or partly to be sold.

<https://bengkulutengahkab.bps.go.id>

ULASAN

DESCRIPTION

Hortikultura

Kabupaten Bengkulu Tengah mempunyai keragaman produksi tanaman hortikultura seperti sayuran dan buah-buahan. Pada tahun 2020, terdapat 26 komoditi tanaman sayuran dan buah-buahan. Total luas panen tanaman sayuran dan buah-buahan mencapai 823,0286 hektar dengan produksi sebesar 15.184 kwintal. Selain sayuran dan buah-buahan, juga terdapat tanaman hias dan tanaman biofarmaka. Jenis tanaman hias yang ada antara lain mawar, melati, palem, dan pisang-pisangan. Sedangkan jenis tanaman biofarmaka yang paling banyak menghasilkan antara lain jahe, kencur, kunyit, dan laos/lengkuas.

Horticulture

Bengkulu Tengah Regency also has a diversity of horticultural crop production such as vegetables and fruits. In 2020, there are 26 vegetable and fruit commodities. The total harvested area of vegetable and fruit is 823,0286 hectares with production of 15.184 qwintal. Besides vegetables and fruits, there are also ornamental plants and biopharmaca plants. The types of ornamental plants include roses, jasmine, palm, and heliconia. While the types of biopharmaca plants that produce the most include ginger, east indian galangal, turmeric, and galanga.

Perkebunan

Dukungan luas wilayah dan kondisi lahan di Kabupaten Bengkulu Tengah terhadap komoditas tanaman perkebunan menjadikan wilayah ini banyak yang dimanfaatkan sebagai lahan perkebunan. Selain dikelola oleh perusahaan pemerintah (Perkebunan Nusantara), terdapat juga perkebunan yang dimiliki dan dikelola rakyat. Komoditi yang dihasilkan antara lain kelapa sawit, karet, kopi, dan lain-lain. Data perkebunan rakyat yang ditampilkan pada publikasi ini adalah data tahun 2021 yang bersumber dari Dinas Pertanian Kabupaten Bengkulu Tengah. Pada tahun 2021, kelapa sawit, karet, dan kopi robusta merupakan

Estate Crops

The supports from the area and condition of the land in Bengkulu Tengah Regency on plantation crops commodity make this area used very much as plantation land. Besides plantations managed by government company (Perkebunan Nusantara), there are also ones owned and managed by people. Commodities produced are palm oil, rubber, coffee, etc. People plantation data displayed on this publication is still a temporary data source from Regional Office of Agriculture of Bengkulu Tengah Regency. In 2020, palm oil, rubber, and robusta coffee are the leading commodities with production of 53.993 tons, 15.251 tons, and 5.612 tons

komoditas unggulan dengan produksi masing-masing 624 494 ton, 15.251 ton, dan 5.612 ton.

Peternakan

Hewan ternak dibagi dalam dua kelompok yaitu ternak besar dan ternak kecil serta unggas. Hewan yang masuk kategori ternak besar adalah sapi potong dan kerbau. Sedangkan hewan yang masuk kategori ternak kecil dan unggas adalah kambing, domba, babi, kelinci, ayam kampung, ayam petelur, ayam pedaging, itik, entok, angsa, dan puyuh. Secara umum, populasi ternak besar mengalami peningkatan jika dibandingkan dengan tahun sebelumnya. Tahun 2020 populasi sapi potong sebanyak 12.517 ekor dan kerbau sebanyak 5.419. Sedangkan populasi ternak kecil dan unggas masing-masing adalah 16.129 ekor dan 457.200 ekor.

Perikanan

Pada tahun 2020, produksi perikanan budidaya sebesar 559,2 ton dengan nilai 15.839 juta rupiah. Luas area produksi perikanan budidaya sebesar 781,5 hektar.

Kehutanan

Pada tahun 2020 total luas kawasan hutan di Kabupaten Bengkulu Tengah sebesar 27.330,83 hektar, yang terdiri atas: kawasan suaka alam 4.957,87 hektar, hutan lindung 18.428,00 hektar, hutan produksi terbatas 2.927,23 hektar, dan hutan produksi tetap

respectively.

Livestock

Livestock are divided into two groups, namely large livestock and small livestock and poultry. Animals that are categorized as large livestock are beef cattles and buffaloes. While animals that are categorized as small livestock and poultry are goats, sheep, pigs, rabbit, native chickens, layers, broilers, ducks, muscovy ducks, geese, and quails. In general, the population of large livestock has increased compared to the previous year. In 2020 the population of beef cattles is 12.517 and buffaloes is 5.419 respectively. While the population of small livestock and poultry were 16.129 and 457.200, respectively.

Fishery

In 2020, production from aquaculture is 559,2 tons with a value of 15.839 million rupiahs. Which the harvested area of aquaculture is 781,5 hectare.

Forestry

Pada tahun 2020 total luas kawasan hutan di Bengkulu Tengah Regency sebesar 27.330,83 hectare, yang terdiri atas: sanctuary reserve area 4.957,87 hectare, protection forest 18.428,00 hectare, limited production forest 2.927,23 hectare, and permanent

1.017,73 hektar.

production forest 1.017,73 hectare.

<https://bengkulutengahkab.bps.go.id>

5.1 HORTIKULTURA

HORTICULTURE

Tabel 5.1.1 **Luas Panen Tanaman Sayuran Menurut Kecamatan dan Jenis Tanaman di Kabupaten Bengkulu Tengah, 2020 dan 2021**
Harvested Area of Vegetables by Subdistrict and Kind of Plant in Bengkulu Tengah Regency, 2020 and 2021

Kecamatan Subdistrict	Bawang Daun/Scallion (ha/ha)		Bawang Merah/Shallots (ha/ha)	
	2020	2021	2020	2021
(1)	(2)	(3)	(4)	(5)
Talang Empat	-	...	-	...
Semidang Lagan	-	...	-	...
Karang Tinggi	-	...	-	...
Taba Penanjung	-	...	-	...
Merigi Kelindang	1	...	-	...
Pagar Jati	4	...	-	...
Merigi Sakti	-	...	-	...
Pondok Kelapa	-	...	-	...
Pondok Kubang	-	...	-	...
Pematang Tiga	-	...	-	...
Bang Haji	2	...	-	...
Bengkulu Tengah	6	...	-	...

Lanjutan Tabel/*Continued Table 5.1.1*

Kecamatan <i>Subdistrict</i>	Bawang Putih/Garlic (ha/ha)		Bayam/Spinach (ha/ha)	
	2020	2021	2020	2021
(1)	(6)	(7)	(8)	(9)
Talang Empat	-	...	124	
Semidang Lagan	-	...	-	
Karang Tinggi	-	...	1	
Taba Penanjung	-	...	4	
Merigi Kelindang	-	...	-	
Pagar Jati	-	...	2	
Merigi Sakti	-	...	-	
Pondok Kelapa	-	...	25	
Pondok Kubang	-	...	7	
Pematang Tiga	-	...	-	
Bang Haji	-	...	-	
Nama Kabupaten/Kota	-	...	163	

Lanjutan Tabel/*Continued Table 5.1.1*

Kecamatan Subdistrict	Blewah/Blewah (ha/ha)		Buncis/String Bean (ha/ha)	
	2020	2021	2020	2021
(1)	(10)	(11)	(12)	(13)
Talang Empa	-	-	5	-
Semidang Lagan	-	-	-	-
Karang Tinggi	-	-	-	-
Taba Penanjung	-	-	-	-
Merigi Kelindang	-	-	-	-
Pagar Jati	-	-	-	-
Merigi Sakti	-	-	-	-
Pondok Kelapa	-	-	-	-
Pondok Kubang	-	-	-	-
Pematang Tiga	-	-	-	-
Bang Haji	-	-	-	-
Bengkulu Tengah	-	-	5	-

Lanjutan Tabel/*Continued Table 5.1.1*

Kecamatan <i>Subdistrict</i>	Cabai Besar/ <i>Chili/Big Chili</i> (ha/ha)		Cabai Rawit/ <i>Chili/Cayenne Pepper</i> (ha/ha)	
	2020	2021	2020	2021
(1)	(14)	(15)	(16)	(17)
Talang Empat	8		4	
Semidang Lagan	-		-	
Karang Tinggi	2		1	
Taba Penanjung	24		17	
Merigi Kelindang	9		5	
Pagar Jati	5		4	
Merigi Sakti	4		3	
Pondok Kelapa	20		5	
Pondok Kubang	16		14	
Pematang Tiga	12		6	
Bang Haji	2		1	
Nama Kabupaten/Kota	100		60	

Lanjutan Tabel/*Continued Table 5.1.1*

Kecamatan Subdistrict	Jamur/ <i>Mushrooms</i> (m ² /m ²)		Kacang Merah/ <i>Red Beans</i> (ha/ha)	
	2020	2021	2020	2021
(1)	(18)	(19)	(20)	(21)
Talang Empat	-	-	-	-
Semidang Lagan	-	-	-	-
Karang Tinggi	-	-	-	-
Taba Penanjung	-	-	-	-
Merigi Kelindang	-	-	-	-
Pagar Jati	-	-	-	-
Merigi Sakti	-	-	-	-
Pondok Kelapa	250	-	-	-
Pondok Kubang	36	-	3	-
Pematang Tiga	-	-	-	-
Bang Haji	-	-	-	-
Bengkulu Tengah	286	-	3	-

Lanjutan Tabel/*Continued Table 5.1.1*

Kecamatan Subdistrict	Kacang Panjang/Long Beans (ha/ha)		Kangkung/Water Spinach (ha/ha)	
	2020	2021	2020	2021
(1)	(22)	(23)	(24)	(25)
Talang Empat	21		124	
Semidang Lagan	-		-	
Karang Tinggi	2		2	
Taba Penanjung	21		2	
Merigi Kelindang	2		-	
Pagar Jati	5		-	
Merigi Sakti	1		-	
Pondok Kelapa	22		30	
Pondok Kubang	20		14	
Pematang Tiga	8		7	
Bang Haji	4		-	
Nama Kabupaten/Kota	105		179	

Lanjutan Tabel/*Continued Table 5.1.1*

Kecamatan Subdistrict	Kembang Kol/ <i>Cauliflower</i> (ha/ha)		Kentang/ <i>Potato</i> (ha/ha)	
	2020	2021	2020	2021
(1)	(26)	(27)	(28)	(29)
Talang Empat	-	-	-	-
Semidang Lagan	-	-	-	-
Karang Tinggi	-	-	-	-
Taba Penanjung	-	-	-	-
Merigi Kelindang	-	-	-	-
Pagar Jati	-	-	-	-
Merigi Sakti	-	-	-	-
Pondok Kelapa	-	-	-	-
Pondok Kubang	-	-	-	-
Pematang Tiga	-	-	-	-
Bang Haji	-	-	-	-
Bengkulu Tengah	-	-	-	-

Lanjutan Tabel/*Continued Table 5.1.1*

Kecamatan Subdistrict	Ketimun/Cucumber (ha/ha)		Kubis/Cabbage (ha/ha)	
	2020	2021	2020	2021
(1)	(30)	(31)	(32)	(33)
Talang Empat	-	-	-	-
Semidang Lagan	-	-	-	-
Karang Tinggi	-	-	-	-
Taba Penanjung	-	-	-	-
Merigi Kelindang	-	-	-	-
Pagar Jati	-	-	-	-
Merigi Sakti	-	-	-	-
Pondok Kelapa	26	-	-	-
Pondok Kubang	12	-	-	-
Pematang Tiga	7	-	-	-
Bang Haji	3	-	-	-
Nama Kabupaten/Kota	48	-	-	-

Lanjutan Tabel/*Continued Table 5.1.1*

Kecamatan Subdistrict	Labu Siam/ <i>Chayote</i> (ha/ha)		Lobak/ <i>Radish</i> (ha/ha)	
	2020	2021	2020	2021
(1)	(34)	(35)	(36)	(37)
Talang Empat	-	-	-	-
Semidang Lagan	-	-	-	-
Karang Tinggi	-	-	-	-
Taba Penanjung	-	-	-	-
Merigi Kelindang	-	-	-	-
Pagar Jati	-	-	-	-
Merigi Sakti	-	-	-	-
Pondok Kelapa	-	-	-	-
Pondok Kubang	8	-	-	-
Pematang Tiga	-	-	-	-
Bang Haji	-	-	-	-
Bengkulu Tengah	8	-	-	-

Lanjutan Tabel/*Continued Table 5.1.1*

Kecamatan Subdistrict	Melon/Melon (ha/ha)		Paprika/Bell Pepper (ha/ha)	
	2020	2021	2020	2021
(1)	(38)	(39)	(40)	(41)
Talang Empat	-	-	-	-
Semidang Lagan	-	-	-	-
Karang Tinggi	-	-	-	-
Taba Penanjung	-	-	-	-
Merigi Kelindang	-	-	-	-
Pagar Jati	-	-	-	-
Merigi Sakti	-	-	-	-
Pondok Kelapa	13	-	-	-
Pondok Kubang	13	-	-	-
Pematang Tiga	-	-	-	-
Bang Haji	-	-	-	-
Nama Kabupaten/Kota	26	-	-	-

Lanjutan Tabel/*Continued Table 5.1.1*

Kecamatan Subdistrict	Petsai/Sawi/Chinese Cabbage/Mustard Green (ha/ha)		Semangka/Water Melon (ha/ha)	
	2020	2021	2020	2021
(1)	(42)	(43)	(44)	(45)
Talang Empat	-	-	-	-
Semidang Lagan	-	-	-	-
Karang Tinggi	-	-	-	-
Taba Penanjung	-	-	1	-
Merigi Kelindang	-	-	-	-
Pagar Jati	-	-	-	-
Merigi Sakti	-	-	-	-
Pondok Kelapa	-	-	2	-
Pondok Kubang	-	-	8	-
Pematang Tiga	-	-	1	-
Bang Haji	-	-	-	-
Bengkulu Tengah	-	-	12	-

Lanjutan Tabel/*Continued Table 5.1.1*

Kecamatan Subdistrict	Stoberi/Strawberry (ha/ha)		Terung/Eggplant (ha/ha)	
	2020	2021	2020	2021
(1)	(46)	(47)	(48)	(49)
Talang Empat	-	-	17	-
Semidang Lagan	-	-	-	-
Karang Tinggi	-	-	1	-
Taba Penanjung	-	-	20	-
Merigi Kelindang	-	-	1	-
Pagar Jati	-	-	3	-
Merigi Sakti	-	-	2	-
Pondok Kelapa	-	-	12	-
Pondok Kubang	-	-	12	-
Pematang Tiga	-	-	6	-
Bang Haji	-	-	4	-
Nama Kabupaten/Kota	-	-	77	-

Lanjutan Tabel/*Continued Table 5.1.1*

Kecamatan Subdistrict	Tomat/Tomato (ha/ha)		Wortel/Carrot (ha/ha)	
	2020	2021	2020	2021
(1)	(50)	(51)	(52)	(53)
Talang Empat	3	-	-	-
Semidang Lagan	-	-	-	-
Karang Tinggi	2	-	-	-
Taba Penanjung	13	-	-	-
Merigi Kelindang	-	-	-	-
Pagar Jati	-	-	-	-
Merigi Sakti	-	-	-	-
Pondok Kelapa	7	-	-	-
Pondok Kubang	4	-	-	-
Pematang Tiga	-	-	-	-
Bang Haji	2	-	-	-
Bengkulu Tengah	31	-	-	-

Sumber/Source: BPS, Statistik Pertanian Hortikultura SPH/BPS-Statistics Indonesia, Agricultural Statistic for Horticulture SPH

Tabel
Table 5.1.2

Produksi Tanaman Sayuran Menurut Kecamatan dan Jenis Tanaman di Kabupaten Bengkulu Tengah (kuintal), 2020 dan 2021
Production of Vegetables by Subdistrict and Kind of Plant in Bengkulu Tengah Regency (quintal), 2020 dan 2021

Kecamatan Subdistrict	Bawang Daun/Scallion (kw/quil)		Bawang Merah/Shallots (kw/quil)	
	2020	2021	2020	2021
(1)	(2)	(3)	(4)	(5)
Talang Empat	-	-	-	-
Semidang Lagan	-	-	-	-
Karang Tinggi	2	-	-	-
Taba Penanjung	-	-	-	-
Merigi Kelindang	3	-	-	-
Pagar Jati	0	-	-	-
Merigi Sakti	-	-	-	-
Pondok Kelapa	-	-	-	-
Pondok Kubang	-	-	-	-
Pematang Tiga	-	-	-	-
Bang Haji	11	-	-	-
Bengkulu Tengah	56	-	-	-

Lanjutan Tabel/*Continued Table 5.1.2*

Kecamatan Subdistrict	Bawang Putih/Garlic (kw/qui)		Bayam/Spinach (kw/qui)	
	2020	2021	2020	2021
(1)	(6)	(7)	(8)	(9)
Talang Empat	-	-	592	-
Semidang Lagan	-	-	-	-
Karang Tinggi	-	-	5	-
Taba Penanjung	-	-	4	-
Merigi Kelindang	-	-	-	-
Pagar Jati	-	-	8	-
Merigi Sakti	-	-	-	-
Pondok Kelapa	-	-	146	-
Pondok Kubang	-	-	42	-
Pematang Tiga	-	-	-	-
Bang Haji	-	-	-	-
Nama Kabupaten/Kota	-	-	797	-

Lanjutan Tabel/*Continued Table* 5.1.2

Kecamatan <i>Subdistrict</i>	Blewah/Blewah (kw/ <i>qui</i>)		Buncis/ <i>String Bean</i> (kw/ <i>qui</i>)	
	2020	2021	2020	2021
(1)	(10)	(11)	(12)	(13)
Talang Empat	-	-	10	-
Semidang Lagan	-	-	-	-
Karang Tinggi	-	-	-	-
Taba Penanjung	-	-	-	-
Merigi Kelindang	-	-	-	-
Pagar Jati	-	-	-	-
Merigi Sakti	-	-	-	-
Pondok Kelapa	-	-	-	-
Pondok Kubang	-	-	-	-
Pematang Tiga	-	-	-	-
Bang Haji	-	-	-	-
Bengkulu Tengah	-	-	10	-

Lanjutan Tabel/*Continued Table* 5.1.2

Kecamatan Subdistrict	Cabai Besar/Chili/Big Chili (kw/qui)		Cabai Rawit/Chili/Cayenne Pepper (kw/qui)	
	2020	2021	2020	2021
(1)	(14)	(15)	(16)	(17)
Talang Empat	274		220	
Semidang Lagan	-		-	
Karang Tinggi	18		12	
Taba Penanjung	161		109	
Merigi Kelindang	37		42	
Pagar Jati	89		50	
Merigi Sakti	26		35	
Pondok Kelapa	1 179		443	
Pondok Kubang	156		125	
Pematang Tiga	71		45	
Bang Haji	18		62	
Nama Kabupaten/Kota	2 029		1 142	

Lanjutan Tabel/Continued Table 5.1.2

Kecamatan Subdistrict	Jamur/Mushrooms (kw/qui)		Kacang Merah/Red Beans (kw/qui)	
	2020	2021	2020	2021
(1)	(18)	(19)	(20)	(21)
Talang Empat	-	...	-	...
Semidang Lagan	-	...	-	...
Karang Tinggi	-	...	-	...
Taba Penanjung	-	...	-	...
Merigi Kelindang	-	...	-	...
Pagar Jati	-	...	-	...
Merigi Sakti	-	...	-	...
Pondok Kelapa	525	...	-	...
Pondok Kubang	54	...	21	...
Pematang Tiga	-	...	-	...
Bang Haji	-	...	-	...
Bengkulu Tengah	579	...	21	...

Lanjutan Tabel/Continued Table 5.1.2

Kecamatan Subdistrict	Kacang Panjang/Long Beans (kw/qui)		Kangkung/Water Spinach (kw/qui)	
	2020	2021	2020	2021
(1)	(22)	(23)	(24)	(25)
Talang Empat	491	...	585	...
Semidang Lagan	-	...	-	...
Karang Tinggi	18	...	17	...
Taba Penanjung	316	...	15	...
Merigi Kelindang	8	...	-	...
Pagar Jati	52	...	-	...
Merigi Sakti	242	...	-	...
Pondok Kelapa	567	...	204	...
Pondok Kubang	98	...	267	...
Pematang Tiga	35	...	35	...
Bang Haji	88	...	-	...
Nama Kabupaten/Kota	1 914	...	1 123	...

Lanjutan Tabel/*Continued Table 5.1.2*

Kecamatan Subdistrict	Kembang Kol/ <i>Cauliflower</i> (kw/ <i>qui</i>)		Kentang/ <i>Potato</i> (kw/ <i>qui</i>)	
	2020	2021	2020	2021
(1)	(26)	(27)	(28)	(29)
Talang Empat	-	-	-	-
Semidang Lagan	-	-	-	-
Karang Tinggi	-	-	-	-
Taba Penanjung	-	-	-	-
Merigi Kelindang	-	-	-	-
Pagar Jati	-	-	-	-
Merigi Sakti	-	-	-	-
Pondok Kelapa	-	-	-	-
Pondok Kubang	-	-	-	-
Pematang Tiga	-	-	-	-
Bang Haji	-	-	-	-
Bengkulu Tengah	-	-	-	-

Lanjutan Tabel/*Continued Table* 5.1.2

Kecamatan Subdistrict	Ketimun/Cucumber (kw/qui)		Kubis/Cabbage (kw/qui)	
	2020	2021	2020	2021
(1)	(30)	(31)	(32)	(33)
Talang Empat	-	-	-	-
Semidang Lagan	-	-	-	-
Karang Tinggi	-	-	-	-
Taba Penanjung	-	-	-	-
Merigi Kelindang	-	-	-	-
Pagar Jati	-	-	-	-
Merigi Sakti	-	-	-	-
Pondok Kelapa	3 498	-	-	-
Pondok Kubang	104	-	-	-
Pematang Tiga	30	-	-	-
Bang Haji	17	-	-	-
Nama Kabupaten/Kota	3 649	-	-	-

Lanjutan Tabel/*Continued Table* 5.1.2

Kecamatan <i>Subdistrict</i>	Labu Siam/ <i>Chayote</i> (kw/ <i>qui</i>)		Lobak/ <i>Radish</i> (kw/ <i>qui</i>)	
	2020	2021	2020	2021
(1)	(34)	(35)	(36)	(37)
Talang Empat	-	-	-	-
Semidang Lagan	-	-	-	-
Karang Tinggi	-	-	-	-
Taba Penanjung	-	-	-	-
Merigi Kelindang	-	-	-	-
Pagar Jati	-	-	-	-
Merigi Sakti	-	-	-	-
Pondok Kelapa	-	-	-	-
Pondok Kubang	53	-	-	-
Pematang Tiga	-	-	-	-
Bang Haji	-	-	-	-
Bengkulu Tengah	53	-	-	-

Lanjutan Tabel/*Continued Table 5.1.2*

Kecamatan Subdistrict	Melon/Melon (kw/qui)		Paprika/Bell Pepper (kw/qui)	
	2020	2021	2020	2021
(1)	(38)	(39)	(40)	(41)
Talang Empat	-	-	-	-
Semidang Lagan	-	-	-	-
Karang Tinggi	-	-	-	-
Taba Penanjung	-	-	-	-
Merigi Kelindang	-	-	-	-
Pagar Jati	-	-	-	-
Merigi Sakti	-	-	-	-
Pondok Kelapa	480	-	-	-
Pondok Kubang	105	-	-	-
Pematang Tiga	-	-	-	-
Bang Haji	-	-	-	-
Nama Kabupaten/Kota	585	-	-	-

Lanjutan Tabel/Continued Table 5.1.2

Kecamatan Subdistrict	Petsai/Sawi/Chinese Cabbage/Mustard Green (kw/qui)		Semangka/Water Melon (kw/qui)	
	2020	2021	2020	2021
(1)	(42)	(43)	(44)	(45)
Talang Empat	-	-	-	-
Semidang Lagan	-	-	-	-
Karang Tinggi	-	-	-	-
Taba Penanjung	-	-	1	-
Merigi Kelindang	-	-	-	-
Pagar Jati	-	-	-	-
Merigi Sakti	-	-	-	-
Pondok Kelapa	-	-	310	-
Pondok Kubang	-	-	78	-
Pematang Tiga	-	-	8	-
Bang Haji	-	-	-	-
Bengkulu Tengah	-	-	397	-

Lanjutan Tabel/*Continued Table 5.1.2*

Kecamatan Subdistrict	Stoberi/ <i>Strawberry</i> (kw/ <i>qui</i>)		Terung/ <i>Eggplant</i> (kw/ <i>qui</i>)	
	2020	2021	2020	2021
(1)	(46)	(47)	(48)	(49)
Talang Empat	-	-	423	-
Semidang Lagan	-	-	-	-
Karang Tinggi	-	-	61	-
Taba Penanjung	-	-	158	-
Merigi Kelindang	-	-	5	-
Pagar Jati	-	-	76	-
Merigi Sakti	-	-	51	-
Pondok Kelapa	-	-	1 525	-
Pondok Kubang	-	-	123	-
Pematang Tiga	-	-	28	-
Bang Haji	-	-	40	-
Nama Kabupaten/Kota	-	-	2 489	-

Lanjutan Tabel/*Continued Table 5.1.2*

Kecamatan <i>Subdistrict</i>	Tomat/Tomato (kw/qui)		Wortel/Carrot (kw/qui)	
	2020	2021	2020	2021
(1)	(50)	(51)	(52)	(53)
Talang Empat	20		-	
Semidang Lagan	-		-	
Karang Tinggi	37		-	
Taba Penanjung	127		-	
Merigi Kelindang	-		-	
Pagar Jati	-		-	
Merigi Sakti	-		-	
Pondok Kelapa	107		-	
Pondok Kubang	27		-	
Pematang Tiga	-		-	
Bang Haji	23		-	
Bengkulu Tengah	340		-	

Catatan/Note: Angka Sementara (ASEM)/Preliminary Figures

Sumber/Source: BPS, Statistik Pertanian Hortikultura SPH/BPS-Statistics Indonesia, Agricultural Statistic for Horticulture SPH

Tabel
Table 5.1.3

**Luas Panen Tanaman Sayuran dan Buah–Buahan Semusim
Menurut Jenis Tanaman di Kabupaten Bengkulu Tengah,
2019–2021**
*Harvested Area of Seasonal Vegetables and Fruits by Kind
of Plant in Bengkulu Tengah Regency, 2019–2021*

Jenis Tanaman <i>Kind of Plants</i>	Satuan <i>Unit</i>	2019	2020	2021
(1)	(2)	(3)	(4)	(5)
1. Bawang Daun/ <i>Scallion</i>	ha/ha	11	6	
2. Bawang Merah/ <i>Shallot</i>	ha/ha	-	-	
3. Bawang Putih/ <i>Garlic</i>	ha/ha	-	-	
4. Bayam/ <i>Spinach</i>	ha/ha	56	163	
5. Blewah/ <i>Blewah</i>	ha/ha	-	-	
6. Buncis/ <i>String Bean</i>	ha/ha	1	5	
7. Cabai Besar <i>Chili/Big Chili</i>	ha/ha	93	100	
8. Cabai Rawit <i>Chili/Cayenne Pepper</i>	ha/ha	84	60	
9. Jamur/ <i>Mushrooms</i>	m ² /m ²	842	286	
10. Kacang Merah/ <i>Red Beans</i>	ha/ha	-	3	
11. Kacang Panjang/ <i>Long Beans</i>	ha/ha	63	105	
12. Kangkung/ <i>Water Spinach</i>	ha/ha	68	179	
13. Kembang Kol/ <i>Cauliflower</i>	ha/ha	-	-	
14. Kentang/ <i>Potato</i>	ha/ha	-	-	
15. Ketimun/ <i>Cucumber</i>	ha/ha	38	48	

Lanjutan Tabel/*Continued Table 5.1.3*

Jenis Tanaman <i>Kind of Plants</i>	Satuan <i>Unit</i>	2019	2020	2021
(1)	(2)	(3)	(4)	(5)
16. Kubis/ <i>Cabbage</i>	ha/ha	-	-	
17. Labu Siam/ <i>Chayote</i>	ha/ha	-	8	
18. Lobak/ <i>Radish</i>	ha/ha	-	-	
19. Melon/ <i>Melon</i>	ha/ha	8	26	
20. Paprika/ <i>Bell Pepper</i>	ha/ha	-	-	
21. Petsai//Sawi <i>Chinese Cabbage/ Mustard Green</i>	ha/ha	-	-	
22. Semangka/ <i>Watermelon</i>	ha/ha	14	12	
23. Stroberi/ <i>Strawberry</i>	ha/ha	-	-	
24. Terung/ <i>Eggplant</i>	ha/ha	66	77	
25. Tomat/ <i>Tomato</i>	ha/ha	31	31	
26. Wortel/ <i>Wortel</i>	ha/ha	-	-	

Catatan/Note: Angka Sementara (ASEM)/*Preliminary Figures*

Sumber/Source: BPS, Statistik Pertanian Hortikultura SPH/*BPS-Statistics Indonesia, Agricultural Statistic for Horticulture SPH*

Tabel
Table 5.1.4

**Produksi Tanaman Sayuran dan Buah–Buahan Semusim
Menurut Jenis Tanaman di Kabupaten Bengkulu Tengah,
2019–2021**

*Production of Seasonal Vegetables and Fruits by Kind of
Plant in Bengkulu Tengah Regency, 2019–2021*

Jenis Tanaman <i>Kind of Plants</i>	Satuan <i>Unit</i>	2019	2020	2021
(1)	(2)	(3)	(4)	(5)
1. Bawang Daun/ <i>Wlech Onion</i>	<i>kw/qui</i>	61	56	
2. Bawang Merah/ <i>Shallot</i>	<i>kw/qui</i>	-	-	
3. Bawang Putih/ <i>Garlic</i>	<i>kw/qui</i>	-	-	
4. Bayam/ <i>Spinach</i>	<i>kw/qui</i>	525	797	
5. Blewah/ <i>Blewah</i>	<i>kw/qui</i>	-	-	
6. Buncis/ <i>String Bean</i>	<i>kw/qui</i>	2	10	
7. Cabai Besar <i>Chili/Big Chili</i>	<i>kw/qui</i>	2 057	2 029	
8. Cabai Rawit <i>Chili/Cayenne Pepper</i>	<i>kw/qui</i>	1 937	1 142	
9. Jamur/ <i>Mushrooms</i>	<i>kw/qui</i>	4 890	579	
10. Kacang Merah/ <i>Red Beans</i>	<i>kw/qui</i>	-	21	
11. Kacang Panjang/ <i>Long Beans</i>	<i>kw/qui</i>	978	1 914	
12. Kangkung/ <i>Water Spinach</i>	<i>kw/qui</i>	1 441	1 123	
13. Kembang Kol/ <i>Cauliflower</i>	<i>kw/qui</i>	-	-	
14. Kentang/ <i>Potato</i>	<i>kw/qui</i>	-	-	
15. Ketimun/ <i>Cucumber</i>	<i>kw/qui</i>	1 835	3 649	

Lanjutan Tabel/Continued Table 5.1.4

Jenis Tanaman <i>Kind of Plants</i>	Satuan <i>Unit</i>	2019	2020	2021
(1)	(2)	(3)	(4)	(5)
16. Kubis/ <i>Cabbage</i>	kw/ <i>qui</i>	-	-	
17. Labu Siam/ <i>Chayote</i>	kw/ <i>qui</i>	-	53	
18. Lobak/ <i>Radish</i>	kw/ <i>qui</i>	-	-	
19. Melon/ <i>Melon</i>	kw/ <i>qui</i>	918	585	
20. Paprika/ <i>Bell Pepper</i>	kw/ <i>qui</i>	-	-	
21. Petsai//Sawi <i>Chinese Cabbage/ Mustard Green</i>	kw/ <i>qui</i>	-	-	
22. Semangka/ <i>Watermelon</i>	kw/ <i>qui</i>	1 642	397	
23. Stroberi/ <i>Strawberry</i>	kw/ <i>qui</i>	-	-	
24. Terung/ <i>Eggplant</i>	kw/ <i>qui</i>	1 109	2 489	
25. Tomat/ <i>Tomato</i>	kw/ <i>qui</i>	1 136	340	
26. Wortel/ <i>Wortel</i>	kw/ <i>qui</i>	-	-	

Catatan/Note: Angka Sementara (ASEM)/Preliminary Figures

Sumber/Source: BPS, Statistik Pertanian Hortikultura SPH/BPS-Statistics Indonesia, Agricultural Statistic for Horticulture SPH

Tabel
Table 5.1.5

Luas Panen Tanaman Biofarmaka Menurut Kecamatan dan Jenis Tanaman di Kabupaten Bengkulu Tengah, 2020 dan 2021

Harvested Area of Medicinal Plants by Subdistrict and Kind of Plant in Bengkulu Tengah Regency, 2020 and 2021

Kecamatan Subdistrict	Dlingo/Dringo/Calamus (m ² /m ²)		449Jahe/Ginger (m ² /m ²)	
	2020	2021	2020	2021
(1)	(2)	(3)	(4)	(5)
Talang Empat	-	-	864	-
Semidang Lagan	-	-	-	-
Karang Tinggi	-	-	2	-
Taba Penanjung	-	-	-	-
Merigi Kelindang	-	-	200	-
Pagar Jati	-	-	-	-
Merigi Sakti	-	-	10	-
Pondok Kelapa	-	-	1 150	-
Pondok Kubang	-	-	1 200	-
Pematang Tiga	-	-	23	-
Bang Haji	-	-	40 000	-
Bengkulu Tengah	-	-	43 449	-

Lanjutan Tabel/*Continued Table 5.1.5*

Kecamatan <i>Subdistrict</i>	Kapulaga/ <i>Java Cardamom</i> (m ² /m ²)		Keji Beling/ <i>Verbenaceae</i> (m ² /m ²)	
	2020	2021	2020	2021
(1)	(6)	(7)	(8)	(9)
Talang Empat	28		-	
Semidang Lagan	-		-	
Karang Tinggi	-		-	
Taba Penanjung	-		-	
Merigi Kelindang	-		-	
Pagar Jati	-		-	
Merigi Sakti	-		-	
Pondok Kelapa	-		62	
Pondok Kubang	-		-	
Pematang Tiga	74		-	
Bang Haji	-		-	
Bengkulu Tengah	102		62	

Lanjutan Tabel/*Continued Table 5.1.5*

Kecamatan Subdistrict	Kencur/ <i>East Indian Galangal</i> (m ² /m ²)		Kunyit/ <i>Turmeric</i> (m ² /m ²)	
	2020	2021	2020	2021
(1)	(10)	(11)	(12)	(13)
Talang Empat	133		527	
Semidang Lagan	-		-	
Karang Tinggi	-		2	
Taba Penanjung	-		-	
Merigi Kelindang	100		400	
Pagar Jati	-		-	
Merigi Sakti	5		22	
Pondok Kelapa	1 850		2 100	
Pondok Kubang	200		900	
Pematang Tiga	45		325	
Bang Haji	11 000		35 000	
Bengkulu Tengah	13 333		39 276	

Lanjutan Tabel/*Continued Table 5.1.5*

Kecamatan <i>Subdistrict</i>	Laos/Lengkuas/ <i>Galanga</i> (m ² /m ²)		Lempuyang/ <i>Zingiber Aromaticum</i> (m ² /m ²)	
	2020	2021	2020	2021
(1)	(14)	(15)	(16)	(17)
Talang Empat	262		-	
Semidang Lagan	-		-	
Karang Tinggi	1		-	
Taba Penanjung	-		-	
Merigi Kelindang	500		-	
Pagar Jati	-		-	
Merigi Sakti	120		-	
Pondok Kelapa	15 200		450	
Pondok Kubang	2 300		490	
Pematang Tiga	51		-	
Bang Haji	25 000		-	
Bengkulu Tengah	43 434		940	

Lanjutan Tabel/*Continued Table 5.1.5*

Kecamatan <i>Subdistrict</i>	Lidah Buaya/ <i>Aloevera</i> (m ² /m ²)		Mahkota Dewa/ <i>Phaleria Macrocarpa</i> (pohon/tree)	
	2020	2021	2020	2021
(1)	(18)	(19)	(20)	(21)
Talang Empat	14		-	
Semidang Lagan	-		-	
Karang Tinggi	-		-	
Taba Penanjung	-		-	
Merigi Kelindang	-		-	
Pagar Jati	-		-	
Merigi Sakti	-		-	
Pondok Kelapa	50		125	
Pondok Kubang	249		-	
Pematang Tiga	52		25	
Bang Haji	-		-	
Bengkulu Tengah	365		150	

Lanjutan Tabel/*Continued Table 5.1.5*

Kecamatan <i>Subdistrict</i>	Mengkudu/Pace/ <i>Indian Mulberry</i> (pohon/tree)		Sambiloto/ <i>King of Bitter</i> (m ² /m ²)	
	2020	2021	2020	2021
(1)	(22)	(23)	(24)	(25)
Talang Empat	-	-	-	-
Semidang Lagan	-	-	-	-
Karang Tinggi	-	-	-	-
Taba Penanjung	-	-	-	-
Merigi Kelindang	-	-	-	-
Pagar Jati	-	-	-	-
Merigi Sakti	-	-	-	-
Pondok Kelapa	415	-	150	-
Pondok Kubang	-	-	-	-
Pematang Tiga	85	-	-	-
Bang Haji	-	-	-	-
Bengkulu Tengah	500	-	150	-

Lanjutan Tabel/*Continued Table 5.1.5*

Kecamatan Subdistrict	Temuireng/Black Turmeric (m ² /m ²)		Temukunci/Chinese Keys (m ² /m ²)	
	2020	2021	2020	2021
(1)	(26)	(27)	(28)	(29)
Talang Empat	-	-	-	-
Semidang Lagan	-	-	-	-
Karang Tinggi	-	-	-	-
Taba Penanjung	-	-	-	-
Merigi Kelindang	-	-	-	-
Pagar Jati	-	-	-	-
Merigi Sakti	-	-	-	-
Pondok Kelapa	400	-	440	-
Pondok Kubang	-	-	-	-
Pematang Tiga	22	-	-	-
Bang Haji	-	-	-	-
Bengkulu Tengah	422	-	440	-

Lanjutan Tabel/Continued Table 5.1.5

Kecamatan Subdistrict	Temulawak/Java Turmeric (m ² /m ²)	
	2020	2021
(1)	(30)	(31)
Talang Empat	57	
Semidang Lagan	-	
Karang Tinggi	-	
Taba Penanjung	-	
Merigi Kelindang	-	
Pagar Jati	-	
Merigi Sakti	-	
Pondok Kelapa	620	
Pondok Kubang	250	
Pematang Tiga	55	
Bang Haji	-	
Bengkulu Tengah	982	

Catatan/Note: Angka Sementara (ASEM)/Preliminary Figures

Sumber/Source: BPS, Statistik Pertanian Hortikultura SPH/BPS-Statistics Indonesia, Agricultural Statistic for Horticulture SPH

Tabel
Table 5.1.6

Produksi Tanaman Biofarmaka Menurut Kecamatan dan Jenis Tanaman di Kabupaten Bengkulu Tengah, 2020 and 2021

Production of Medicinal Plants by Subdistrict and Kind of Plant in Bengkulu Tengah Regency, 2020 and 2021

Kecamatan Subdistrict	Dlingo/Dringo/Calamus (kg/kg)		Jahe/Ginger (kg/kg)	
	2020	2021	2020	2021
(1)	(2)	(3)	(4)	(5)
Talang Empat	-	-	654	-
Semidang Lagan	-	-	-	-
Karang Tinggi	-	-	8	-
Taba Penanjung	-	-	-	-
Merigi Kelindang	-	-	150	-
Pagar Jati	-	-	-	-
Merigi Sakti	-	-	10	-
Pondok Kelapa	-	-	1 510	-
Pondok Kubang	-	-	868	-
Pematang Tiga	-	-	115	-
Bang Haji	-	-	58 000	-
Bengkulu Tengah	-	-	61 315	-

Lanjutan Tabel/*Continued Table 5.1.6*

Kecamatan <i>Subdistrict</i>	Kapulaga/ <i>Java Cardamom</i> (kg/kg)		Keji Beling/ <i>Verbenaceae</i> (kg/kg)	
	2020	2021	2020	2021
(1)	(6)	(7)	(8)	(9)
Talang Empat	98		-	
Semidang Lagan	-		-	
Karang Tinggi	-		-	
Taba Penanjung	-		-	
Merigi Kelindang	-		-	
Pagar Jati	-		-	
Merigi Sakti	-		-	
Pondok Kelapa	-		312	
Pondok Kubang	-		-	
Pematang Tiga	217		-	
Bang Haji	-		-	
Bengkulu Tengah	315		312	

Lanjutan Tabel/*Continued Table* 5.1.6

Kecamatan Subdistrict	Kencur/ <i>East Indian Galangal</i> (kg/kg)		527Kunyit/ <i>Turmeric</i> (kg/kg)	
	2020	2021	2020	2021
(1)	(10)	(11)	(12)	(13)
Talang Empat	714		1 811	
Semidang Lagan	-		-	
Karang Tinggi	-		6	
Taba Penanjung	-		-	
Merigi Kelindang	100		350	
Pagar Jati	-		-	
Merigi Sakti	17		57	
Pondok Kelapa	7 140		1 500	
Pondok Kubang	600		900	
Pematang Tiga	286		863	
Bang Haji	25 560		114 040	
Bengkulu Tengah	34 417		119 527	

Lanjutan Tabel/Continued Table 5.1.6

Kecamatan Subdistrict	Laos/Lengkuas/Galanga (kg/kg)		Lempuyang/Zingiber Aromaticum (kg/kg)	
	2020	2021	2020	2021
(1)	(14)	(15)	(16)	(17)
Talang Empat	715		-	
Semidang Lagan	-		-	
Karang Tinggi	4		-	
Taba Penanjung	-		-	
Merigi Kelindang	650		-	
Pagar Jati	-		-	
Merigi Sakti	149		-	
Pondok Kelapa	19 672		1 065	
Pondok Kubang	2 110		1 140	
Pematang Tiga	228		-	
Bang Haji	56 650		-	
Bengkulu Tengah	80 177		2 205	

Lanjutan Tabel/*Continued Table* 5.1.6

Kecamatan <i>Subdistrict</i>	Lidah Buaya/ <i>Aloevera</i> (kg/kg)		Mahkota Dewa/ <i>Phaleria Macrocarpa</i> (kg/kg)	
	2020	2021	2020	2021
(1)	(18)	(19)	(20)	(21)
Talang Empat	22		-	
Semidang Lagan	-		-	
Karang Tinggi	-		-	
Taba Penanjung	-		-	
Merigi Kelindang	-		-	
Pagar Jati	-		-	
Merigi Sakti	-		-	
Pondok Kelapa	86		5 220	
Pondok Kubang	500		-	
Pematang Tiga	204		752	
Bang Haji	-		-	
Bengkulu Tengah	812		5 972	

Lanjutan Tabel/*Continued Table* 5.1.6

Kecamatan <i>Subdistrict</i>	Mengkudu/Pace/ <i>Indian Mulberry</i> (kg/kg)		Sambiloto/ <i>King of Bitter</i> (kg/kg)	
	2020	2021	2020	2021
(1)	(22)	(23)	(24)	(25)
Talang Empat	-	-	-	-
Semidang Lagan	-	-	-	-
Karang Tinggi	-	-	-	-
Taba Penanjung	-	-	-	-
Merigi Kelindang	-	-	-	-
Pagar Jati	-	-	-	-
Merigi Sakti	-	-	-	-
Pondok Kelapa	805	-	50	-
Pondok Kubang	-	-	-	-
Pematang Tiga	316	-	-	-
Bang Haji	-	-	-	-
Bengkulu Tengah	1 121	-	50	-

Lanjutan Tabel/*Continued Table 5.1.6*

Kecamatan Subdistrict	Temuireng/Black Turmeric (kg/kg)		Temukunci/Chinese Keys (kg/kg)	
	2020	2021	2020	2021
(1)	(26)	(27)	(28)	(29)
Talang Empat	-	-	-	-
Semidang Lagan	-	-	-	-
Karang Tinggi	-	-	-	-
Taba Penanjung	-	-	-	-
Merigi Kelindang	-	-	-	-
Pagar Jati	-	-	-	-
Merigi Sakti	-	-	-	-
Pondok Kelapa	457	-	465	-
Pondok Kubang	-	-	-	-
Pematang Tiga	69	-	-	-
Bang Haji	-	-	-	-
Bengkulu Tengah	526	-	465	-

Lanjutan Tabel/Continued Table 5.1.6

Kecamatan Subdistrict	Temulawak/Java Turmeric (kg/kg)	
	2020	2021
(1)	(30)	(31)
Talang Empat	186	
Semidang Lagan	-	
Karang Tinggi	-	
Taba Penanjung	-	
Merigi Kelindang	-	
Pagar Jati	-	
Merigi Sakti	-	
Pondok Kelapa	1 244	
Pondok Kubang	1 193	
Pematang Tiga	138	
Bang Haji	-	
Bengkulu Tengah	2 761	

Catatan/Note: Angka Sementara (ASEM)/Preliminary Figures

Sumber/Source: BPS, Statistik Pertanian Hortikultura SPH/BPS-Statistics Indonesia, Agricultural Statistic for Horticulture SPH

Tabel
Table 5.1.7

Luas Panen Tanaman Biofarmaka Menurut Jenis Tanaman (m²) di Kabupaten Bengkulu Tengah, 2019–2021
Harvested Area of Medicinal Plants by Kind of Plant in Bengkulu Tengah Regency (m²), 2019–2021

Jenis Tanaman <i>Kind of Plants</i>	Satuan <i>Unit</i>	2019	2020	2021
(1)	(2)	(3)	(4)	(5)
1. Dlingo/Dringo <i>Sweet Root/Calamus</i>	m ² /m ²	1 400	-	
2. Jahe/Ginger	m ² /m ²	97 177	43 449	
3. Kapulaga/Java Cardamom	m ² /m ²	2 840	102	
4. Keji Beling/Kecibeling <i>Strobilanthes Crispa</i>	m ² /m ²	18	62	
5. Kencur/East Indian Galangal	m ² /m ²	35 084	13 33	
6. Kunyit/Turmeric	m ² /m ²	72 114	39 276	
7. Laos/Lengkuas <i>Galanga</i>	m ² /m ²	67 509	43 434	
8. Lempuyang <i>Zingiber Aromaticum</i>	m ² /m ²	5 432	940	
9. Lidah Buaya/Aloe Vera	m ² /m ²	157	365	
10. Mahkota Dewa*/God's Crown*	pohon/tree	165	150	
11. Mengkudu/Pace* <i>Indian Mulberry*</i>	pohon/tree	600	500	
12. Sambiloto/King of Bitter	m ² /m ²	790	150	
13. Temuireng/Black Turmeric	m ² /m ²	890	422	
14. Temu Kunci/Chinese Keys	m ² /m ²	1 400	440	
15. Temulawak/Java Turmeric	m ² /m ²	2 866	982	

Catatan/Note: Angka Sementara (ASEM)/Preliminary Figures

Sumber/Source: BPS, Statistik Pertanian Hortikultura SPH/BPS-Statistics Indonesia, Agricultural Statistic for Horticulture SPH

Tabel
Table 5.1.8

Produksi Tanaman Biofarmaka Menurut Jenis Tanaman di Kabupaten Bengkulu Tengah, 2019–2021
Production of Medicinal Plants by Kind of Plant in Bengkulu Tengah Regency, 2019–2021

Jenis Tanaman <i>Kind of Plants</i>	Satuan <i>Unit</i>	2019	2020	2021
(1)	(2)	(3)	(4)	(5)
1. Dlingo/Dringo <i>Sweet Root/Calamus</i>	kg/kg	700	-	
2. Jahe/Ginger	kg/kg	47 967	61 315	
3. Kapulaga/Java Cardamom	kg/kg	1 794	315	
4. Keji Beling/Kecibeling <i>Strobilanthes Crispa</i>	kg/kg	82	312	
5. Kencur/East Indian Galangal	kg/kg	24 668	34 417	
6. Kunyit/Turmeric	kg/kg	64 686	119 527	
7. Laos/Lengkuas <i>Galanga</i>	kg/kg	70 764	80 177	
8. Lempuyang <i>Zingiber Aromaticum</i>	kg/kg	12 801	2 205	
9. Lidah Buaya/Aloe Vera	kg/kg	1 610	812	
10. Mahkota Dewa/God's Crown	kg/kg	5 100	5 972	
11. Mengkudu/Pace <i>Indian Mulberry</i>	kg/kg	5 410	1 121	
12. Sambiloto/King of Bitter	kg/kg	1 390	50	
13. Temuireng/Black Turmeric	kg/kg	1 795	526	
14. Temu Kunci/Chinese Keys	kg/kg	3 000	465	
15. Temulawak/Java Turmeric	kg/kg	10 914	2 761	

Catatan/Note: Angka Sementara (ASEM)/Preliminary Figures

Sumber/Source: BPS, Statistik Pertanian Hortikultura SPH/BPS-Statistics Indonesia, Agricultural Statistic for Horticulture SPH

Tabel
Table 5.1.9

Luas Panen Tanaman Hias Menurut Kecamatan dan Jenis Tanaman di Kabupaten Bengkulu Tengah, 2020 and 2021
Harvested Area of Ornamental Plants by Subdistrict and Kind of Plant in Bengkulu Tengah Regency, 2020 and 2021

Kecamatan Subdistrict	Anggrek/ <i>Orchid</i> (m ² /m ²)		Anthurium Bunga/ <i>Flamingo</i> <i>Lily Flower</i> (m ² /m ²)	
	2020	2021	2020	2021
(1)	(2)	(3)	(4)	(5)
Talang Empat	-	-	-	-
Semidang Lagan	-	-	-	-
Karang Tinggi	-	-	-	-
Taba Penanjung	-	-	-	-
Merigi Kelindang	-	-	-	-
Pagar Jati	-	-	-	-
Merigi Sakti	-	-	-	-
Pondok Kelapa	-	-	-	-
Pondok Kubang	-	-	-	-
Pematang Tiga	-	-	-	-
Bang Haji	-	-	-	-
Bengkulu Tengah	-	-	-	-

Lanjutan Tabel/Continued Table 5.1.9

Kecamatan Subdistrict	Anthurium Daun/Anthurium (m ² /m ²)		Anyelir/Carnation (m ² /m ²)	
	2020	2021	2020	2021
(1)	(6)	(7)	(8)	(9)
Talang Empat	-	-	-	-
Semidang Lagan	-	-	-	-
Karang Tinggi	-	-	-	-
Taba Penanjung	-	-	-	-
Merigi Kelindang	-	-	-	-
Pagar Jati	-	-	-	-
Merigi Sakti	-	-	-	-
Pondok Kelapa	-	-	-	-
Pondok Kubang	-	-	-	-
Pematang Tiga	-	-	-	-
Bang Haji	-	-	-	-
Bengkulu Tengah	-	-	-	-

Lanjutan Tabel/*Continued Table* 5.1.9

Kecamatan Subdistrict	Balaceng/Dieffenbacia (m ² /m ²)		Draceana/Draceana (m ² /m ²)	
	2020	2021	2020	2021
(1)	(10)	(11)	(12)	(13)
Talang Empat	-	-	-	-
Semidang Lagan	-	-	-	-
Karang Tinggi	-	-	-	-
Taba Penanjung	-	-	-	-
Merigi Kelindang	-	-	-	-
Pagar Jati	-	-	-	-
Merigi Sakti	-	-	-	-
Pondok Kelapa	-	-	-	-
Pondok Kubang	-	-	-	-
Pematang Tiga	-	-	-	-
Bang Haji	-	-	-	-
Bengkulu Tengah	-	-	-	-

Lanjutan Tabel/*Continued Table* 5.1.9

Kecamatan Subdistrict	Euphorbia/ <i>Euphorbia</i> (m ² /m ²)		Gladiol/ <i>Gladiol</i> (m ² /m ²)	
	2020	2021	2020	2021
(1)	(14)	(15)	(16)	(17)
Talang Empat	-	-	-	-
Semidang Lagan	-	-	-	-
Karang Tinggi	-	-	-	-
Taba Penanjung	-	-	-	-
Merigi Kelindang	-	-	-	-
Pagar Jati	-	-	-	-
Merigi Sakti	-	-	-	-
Pondok Kelapa	-	-	-	-
Pondok Kubang	-	-	-	-
Pematang Tiga	-	-	-	-
Bang Haji	-	-	-	-
Bengkulu Tengah	-	-	-	-

Lanjutan Tabel/*Continued Table 5.1.9*

Kecamatan Subdistrict	Hanjuang/ <i>Cordyline</i> (m ² /m ²)		Hebras/ <i>Gerbera</i> (m ² /m ²)	
	2020	2021	2020	2021
(1)	(18)	(19)	(20)	(21)
Talang Empat	-	-	-	-
Semidang Lagan	-	-	-	-
Karang Tinggi	-	-	-	-
Taba Penanjung	-	-	-	-
Merigi Kelindang	-	-	-	-
Pagar Jati	-	-	-	-
Merigi Sakti	-	-	-	-
Pondok Kelapa	-	-	-	-
Pondok Kubang	-	-	-	-
Pematang Tiga	-	-	-	-
Bang Haji	-	-	-	-
Bengkulu Tengah	-	-	-	-

Lanjutan Tabel/*Continued Table* 5.1.9

Kecamatan Subdistrict	Kamboja Jepang/ <i>Adenium</i> (m ² /m ²)		Keladi Hias/ <i>Caladium</i> (m ² /m ²)	
	2020	2021	2020	2021
(1)	(22)	(23)	(24)	(25)
Talang Empat	-	-	-	-
Semidang Lagan	-	-	-	-
Karang Tinggi	-	-	-	-
Taba Penanjung	-	-	-	-
Merigi Kelindang	-	-	-	-
Pagar Jati	-	-	-	-
Merigi Sakti	-	-	-	-
Pondok Kelapa	-	-	-	-
Pondok Kubang	10	-	-	-
Pematang Tiga	-	-	-	-
Bang Haji	-	-	-	-
Bengkulu Tengah	10	-	-	-

Lanjutan Tabel/*Continued Table* 5.1.9

Kecamatan Subdistrict	Krisan/ <i>Chrysantemum</i> (m ² /m ²)		Mawar/ <i>Rose</i> (m ² /m ²)	
	2020	2021	2020	2021
(1)	(26)	(27)	(28)	(29)
Talang Empat	-	-	-	-
Semidang Lagan	-	-	-	-
Karang Tinggi	-	-	-	-
Taba Penanjung	-	-	-	-
Merigi Kelindang	-	-	-	-
Pagar Jati	-	-	-	-
Merigi Sakti	-	-	-	-
Pondok Kelapa	-	-	-	-
Pondok Kubang	-	-	30	-
Pematang Tiga	-	-	75	-
Bang Haji	-	-	-	-
Bengkulu Tengah	-	-	105	-

Lanjutan Tabel/*Continued Table* 5.1.9

Kecamatan Subdistrict	Melati/Jasmine (m ² /m ²)		Monstera/Monstera (m ² /m ²)	
	2020	2021	2020	2021
(1)	(30)	(31)	(32)	(33)
Talang Empat	-	-	-	-
Semidang Lagan	-	-	-	-
Karang Tinggi	-	-	-	-
Taba Penanjung	-	-	-	-
Merigi Kelindang	-	-	-	-
Pagar Jati	-	-	-	-
Merigi Sakti	-	-	-	-
Pondok Kelapa	-	-	-	-
Pondok Kubang	21	-	-	-
Pematang Tiga	30	-	-	-
Bang Haji	-	-	-	-
Bengkulu Tengah	51	-	-	-

Lanjutan Tabel/*Continued Table 5.1.9*

Kecamatan Subdistrict	Pakis/ <i>Leather Leaf Fern</i> (m ² /m ²)		Palem/ <i>Palm</i> (pohon/tree)	
	2020	2021	2020	2021
(1)	(34)	(35)	(36)	(37)
Talang Empat	-	-	-	-
Semidang Lagan	-	-	-	-
Karang Tinggi	-	-	-	-
Taba Penanjung	-	-	-	-
Merigi Kelindang	-	-	-	-
Pagar Jati	-	-	-	-
Merigi Sakti	-	-	-	-
Pondok Kelapa	-	-	-	-
Pondok Kubang	-	-	32	-
Pematang Tiga	-	-	15	-
Bang Haji	-	-	-	-
Bengkulu Tengah	-	-	47	-

Lanjutan Tabel/*Continued Table 5.1.9*

Kecamatan Subdistrict	Pedang-Pedangan/ <i>Sansevieria</i> (m ² /m ²)		Philodendron/ <i>Philodendron</i> (m ² /m ²)	
	2020	2021	2020	2021
(1)	(38)	(39)	(40)	(41)
Talang Empat	-	-	-	-
Semidang Lagan	-	-	-	-
Karang Tinggi	-	-	-	-
Taba Penanjung	-	-	-	-
Merigi Kelindang	-	-	-	-
Pagar Jati	-	-	-	-
Merigi Sakti	-	-	-	-
Pondok Kelapa	-	-	-	-
Pondok Kubang	-	-	-	-
Pematang Tiga	-	-	-	-
Bang Haji	-	-	-	-
Bengkulu Tengah	-	-	-	-

Lanjutan Tabel/*Continued Table* 5.1.9

Kecamatan Subdistrict	Pisang-Pisangan/ <i>Heliconia</i> (m ² /m ²)		Sedap Malam/ <i>Tuberose</i> (m ² /m ²)	
	2020	2021	2020	2021
(1)	(42)	(43)	(44)	(45)
Talang Empat	-	-	-	-
Semidang Lagan	-	-	-	-
Karang Tinggi	-	-	-	-
Taba Penanjung	-	-	-	-
Merigi Kelindang	-	-	-	-
Pagar Jati	-	-	-	-
Merigi Sakti	-	-	-	-
Pondok Kelapa	-	-	-	-
Pondok Kubang	29	-	-	-
Pematang Tiga	-	-	-	-
Bang Haji	-	-	-	-
Bengkulu Tengah	29	-	-	-

Lanjutan Tabel/*Continued Table* 5.1.9

Kecamatan Subdistrict	Soka/Ixora (m ² /m ²)		Sri Rejeki/Aglaonema (m ² /m ²)	
	2020	2021	2020	2021
(1)	(46)	(47)	(48)	(49)
Talang Empat	-	-	-	-
Semidang Lagan	-	-	-	-
Karang Tinggi	-	-	-	-
Taba Penanjung	-	-	-	-
Merigi Kelindang	-	-	-	-
Pagar Jati	-	-	-	-
Merigi Sakti	-	-	-	-
Pondok Kelapa	-	-	-	-
Pondok Kubang	10	-	-	-
Pematang Tiga	-	-	-	-
Bang Haji	-	-	-	-
Bengkulu Tengah	10	-	-	-

Catatan/Note: Angka Sementara (ASEM)/Preliminary Figures

Sumber/Source: BPS, Statistik Pertanian Hortikultura SPH/BPS-Statistics Indonesia, Agricultural Statistic for Horticulture SPH

Tabel
Table 5.1.10

**Produksi Tanaman Hias Menurut Kecamatan dan Jenis
Tanaman di Kabupaten Bengkulu Tengah, 2020 and 2021**
*Production of Ornamental Plants by Subdistrict and Kind of
Plant in Bengkulu Tengah Regency, 2020 and 2021*

Kecamatan Subdistrict	Anggrek/ <i>Orchid</i> (tangkai/ <i>stalks</i>)		Anthurium Bunga/ <i>Flamingo</i> <i>Lily Flower</i> (tangkai/ <i>stalks</i>)	
	2020	2021	2020	2021
(1)	(2)	(3)	(4)	(5)
Talang Empat	-	-	-	-
Semidang Lagan	-	-	-	-
Karang Tinggi	-	-	-	-
Taba Penanjung	-	-	-	-
Merigi Kelindang	-	-	-	-
Pagar Jati	-	-	-	-
Merigi Sakti	-	-	-	-
Pondok Kelapa	-	-	-	-
Pondok Kubang	-	-	-	-
Pematang Tiga	-	-	-	-
Bang Haji	-	-	-	-
Bengkulu Tengah	-	-	-	-

Lanjutan Tabel/*Continued Table* 5.1.10

Kecamatan Subdistrict	Anthurium Daun/ <i>Anthurium</i> (pohon/tree)		Anyelir/ <i>Carnation</i> (tangkai/stalks)	
	2020	2021	2020	2021
(1)	(6)	(7)	(8)	(9)
Talang Empat	-	-	-	-
Semidang Lagan	-	-	-	-
Karang Tinggi	-	-	-	-
Taba Penanjung	-	-	-	-
Merigi Kelindang	-	-	-	-
Pagar Jati	-	-	-	-
Merigi Sakti	-	-	-	-
Pondok Kelapa	-	-	-	-
Pondok Kubang	-	-	-	-
Pematang Tiga	-	-	-	-
Bang Haji	-	-	-	-
Bengkulu Tengah	-	-	-	-

Lanjutan Tabel/*Continued Table* 5.1.10

Kecamatan Subdistrict	Balaceng/Dieffenbacia (pohon/tree)		Draceana/Draceana (pohon/tree)	
	2020	2021	2020	2021
(1)	(10)	(11)	(12)	(13)
Talang Empat	-	-	-	-
Semidang Lagan	-	-	-	-
Karang Tinggi	-	-	-	-
Taba Penanjung	-	-	-	-
Merigi Kelindang	-	-	-	-
Pagar Jati	-	-	-	-
Merigi Sakti	-	-	-	-
Pondok Kelapa	-	-	-	-
Pondok Kubang	-	-	-	-
Pematang Tiga	-	-	-	-
Bang Haji	-	-	-	-
Bengkulu Tengah	-	-	-	-

Lanjutan Tabel/*Continued Table* 5.1.10

Kecamatan <i>Subdistrict</i>	Euphorbia/ <i>Euphorbia</i> (pohon/tree)		Gladiol/ <i>Gladiol</i> (tangkai/stalks)	
	2020	2021	2020	2021
(1)	(14)	(15)	(16)	(17)
Talang Empat	-	-	-	-
Semidang Lagan	-	-	-	-
Karang Tinggi	-	-	-	-
Taba Penanjung	-	-	-	-
Merigi Kelindang	-	-	-	-
Pagar Jati	-	-	-	-
Merigi Sakti	-	-	-	-
Pondok Kelapa	-	-	-	-
Pondok Kubang	-	-	-	-
Pematang Tiga	-	-	-	-
Bang Haji	-	-	-	-
Bengkulu Tengah	-	-	-	-

Lanjutan Tabel/*Continued Table* 5.1.10

Kecamatan Subdistrict	Hanjuang/ <i>Cordyline</i> (pohon/tree)		Hebras/ <i>Gerbera</i> (tangkai/stalks)	
	2020	2021	2020	2021
(1)	(18)	(19)	(20)	(21)
Talang Empat	-	-	-	-
Semidang Lagan	-	-	-	-
Karang Tinggi	-	-	-	-
Taba Penanjung	-	-	-	-
Merigi Kelindang	-	-	-	-
Pagar Jati	-	-	-	-
Merigi Sakti	-	-	-	-
Pondok Kelapa	-	-	-	-
Pondok Kubang	-	-	-	-
Pematang Tiga	-	-	-	-
Bang Haji	-	-	-	-
Bengkulu Tengah	-	-	-	-

Lanjutan Tabel/*Continued Table* 5.1.10

Kecamatan Subdistrict	Kamboja Jepang/ <i>Adenium</i> (pohon/tree)		Keladi Hias/ <i>Caladium</i> (pohon/tree)	
	2020	2021	2020	2021
(1)	(22)	(23)	(24)	(25)
Talang Empat	-	-	-	-
Semidang Lagan	-	-	-	-
Karang Tinggi	-	-	-	-
Taba Penanjung	-	-	-	-
Merigi Kelindang	-	-	-	-
Pagar Jati	-	-	-	-
Merigi Sakti	-	-	-	-
Pondok Kelapa	-	-	-	-
Pondok Kubang	10	-	-	-
Pematang Tiga	-	-	-	-
Bang Haji	-	-	-	-
Bengkulu Tengah	10	-	-	-

Lanjutan Tabel/*Continued Table* 5.1.10

Kecamatan Subdistrict	Krisan/ <i>Chrysantemum</i> (tangkai/ <i>stalks</i>)		Mawar/ <i>Rose</i> (tangkai/ <i>stalks</i>)	
	2020	2021	2020	2021
(1)	(26)	(27)	(28)	(29)
Talang Empat	-	-	-	-
Semidang Lagan	-	-	-	-
Karang Tinggi	-	-	-	-
Taba Penanjung	-	-	-	-
Merigi Kelindang	-	-	-	-
Pagar Jati	-	-	-	-
Merigi Sakti	-	-	-	-
Pondok Kelapa	-	-	-	-
Pondok Kubang	-	-	30	-
Pematang Tiga	-	-	300	-
Bang Haji	-	-	-	-
Bengkulu Tengah	-	-	330	-

Lanjutan Tabel/*Continued Table* 5.1.10

Kecamatan Subdistrict	Melati/Jasmine (kg/kg)		Monstera/Monstera (pohon/tree)	
	2020	2021	2020	2021
(1)	(30)	(31)	(32)	(33)
Talang Empat	-	-	-	-
Semidang Lagan	-	-	-	-
Karang Tinggi	-	-	-	-
Taba Penanjung	-	-	-	-
Merigi Kelindang	-	-	-	-
Pagar Jati	-	-	-	-
Merigi Sakti	-	-	-	-
Pondok Kelapa	-	-	-	-
Pondok Kubang	21	-	-	-
Pematang Tiga	30	-	-	-
Bang Haji	-	-	-	-
Bengkulu Tengah	51	-	-	-

Lanjutan Tabel/*Continued Table* 5.1.10

Kecamatan Subdistrict	Pakis/ <i>Leather Leaf Fern</i> (pohon/tree)		Palem/ <i>Palm</i> (pohon/tree)	
	2020	2021	2020	2021
(1)	(34)	(35)	(36)	(37)
Talang Empat	-	-	-	-
Semidang Lagan	-	-	-	-
Karang Tinggi	-	-	-	-
Taba Penanjung	-	-	-	-
Merigi Kelindang	-	-	-	-
Pagar Jati	-	-	-	-
Merigi Sakti	-	-	-	-
Pondok Kelapa	-	-	-	-
Pondok Kubang	-	-	42	-
Pematang Tiga	-	-	15	-
Bang Haji	-	-	-	-
Bengkulu Tengah	-	-	57	-

Lanjutan Tabel/*Continued Table* 5.1.10

Kecamatan Subdistrict	Pedang-Pedangan/ <i>Sansevieria</i> (rumpun/dumps)		Philodendron/ <i>Philodendron</i> (pohon/tree)	
	2020	2021	2020	2021
(1)	(38)	(39)	(40)	(41)
Talang Empat	-	-	-	-
Semidang Lagan	-	-	-	-
Karang Tinggi	-	-	-	-
Taba Penanjung	-	-	-	-
Merigi Kelindang	-	-	-	-
Pagar Jati	-	-	-	-
Merigi Sakti	-	-	-	-
Pondok Kelapa	-	-	-	-
Pondok Kubang	-	-	-	-
Pematang Tiga	-	-	-	-
Bang Haji	-	-	-	-
Bengkulu Tengah	-	-	-	-

Lanjutan Tabel/*Continued Table* 5.1.10

Kecamatan Subdistrict	Pisang-Pisangan/ <i>Heliconia</i> (tangkai/ <i>stalks</i>)		Sedap Malam/ <i>Tuberose</i> (tangkai/ <i>stalks</i>)	
	2020	2021	2020	2021
(1)	(42)	(43)	(44)	(45)
Talang Empat	-	-	-	-
Semidang Lagan	-	-	-	-
Karang Tinggi	-	-	-	-
Taba Penanjung	-	-	-	-
Merigi Kelindang	-	-	-	-
Pagar Jati	-	-	-	-
Merigi Sakti	-	-	-	-
Pondok Kelapa	-	-	-	-
Pondok Kubang	44	-	-	-
Pematang Tiga	-	-	-	-
Bang Haji	-	-	-	-
Bengkulu Tengah	44	-	-	-

Lanjutan Tabel/*Continued Table* 5.1.10

Kecamatan <i>Subdistrict</i>	Soka/ <i>lxora</i> (pohon/tree)		Sri Rejeki/ <i>Aglaonema</i> (pohon/tree)	
	2020	2021	2020	2021
(1)	(46)	(47)	(48)	(49)
Talang Empat	-	-	-	-
Semidang Lagan	-	-	-	-
Karang Tinggi	-	-	-	-
Taba Penanjung	-	-	-	-
Merigi Kelindang	-	-	-	-
Pagar Jati	-	-	-	-
Merigi Sakti	-	-	-	-
Pondok Kelapa	-	-	-	-
Pondok Kubang	10	-	-	-
Pematang Tiga	-	-	-	-
Bang Haji	-	-	-	-
Bengkulu Tengah	10	-	-	-

Catatan/*Note*: Angka Sementara (ASEM)/*Preliminary Figures*

Sumber/*Source*: BPS, Statistik Pertanian Hortikultura SPH/*BPS-Statistics Indonesia, Agricultural Statistic for Horticulture SPH*

Tabel
Table 5.1.11

**Luas Panen Tanaman Hias Menurut Jenis Tanaman di
Kabupaten Bengkulu Tengah, 2019–2021**
*Harvested Area of Ornamental Plants by Kind of Plant in
Bengkulu Tengah Regency, 2019–2021*

Jenis Tanaman <i>Kind of Plants</i>	Satuan <i>Unit</i>	2019	2020	2021
(1)	(2)	(3)	(4)	(5)
1. Anggrek/ <i>Orchid</i>	m ² /m ²	-	-	
2. Anthurium Bunga <i>Flamigo Lily Flower</i>	m ² /m ²	-	-	
3. Anthurium Daun <i>Laceleaf</i>	m ² /m ²	-	-	
4. Anyelir/ <i>Carnation</i>	m ² /m ²	-	-	
5. Balanceng/ <i>Diffenbachia</i>	m ² /m ²	-	-	
6. Draceana/ <i>Draceana</i>	m ² /m ²	-	-	
7. Euphorbia/ <i>Spurges</i>	m ² /m ²	-	-	
8. Gladiol/ <i>Gladiol</i>	m ² /m ²	-	-	
9. Hanjuang/ <i>Cordylone</i>	m ² /m ²	-	-	
10. Herbras/ <i>Gerbera</i>	m ² /m ²	-	-	
11. Kamboja Jepang <i>Adenium Obesum</i>	m ² /m ²	-	10	
12. Keladi Hias/ <i>Caladium</i>	m ² /m ²	-	-	
13. Krisan/ <i>Chrysantemum</i>	m ² /m ²	-	-	
14. Mawar/ <i>Rose</i>	m ² /m ²	50	105	
15. Melati/ <i>Jasmine</i>	m ² /m ²	80	51	

Lanjutan Tabel/Continued Table 5.1.11

Jenis Tanaman <i>Kind of Plants</i>	Satuan <i>Unit</i>	2019	2020	2021
(1)	(2)	(3)	(4)	(5)
16. Monstera/ <i>Monstera</i>	m ² /m ²	-	-	
17. Pakis/ <i>Leather Leaf Fern</i>	m ² /m ²	-	-	
18. Palem*/ <i>Palm*</i>	pohon/ <i>tree</i>	35	47	
19. Pedang-pedangan <i>Sansevieria</i>	m ² /m ²	-	-	
20. Philodendron/ <i>Philodendron</i>	m ² /m ²	-	-	
21. Pisang-pisangan <i>Heliconia</i>	m ² /m ²	45	29	
22. Sedap Malam/ <i>Tuberose</i>	m ² /m ²	-	-	
23. Soka/ <i>Ixora</i>	m ² /m ²	-	10	
24. Sri Rejeki/ <i>Aglaonema</i>	m ² /m ²	-	-	

Catatan/Note: Angka Sementara (ASEM)/*Preliminary Figures*

Sumber/Source: BPS, Statistik Pertanian Hortikultura SPH/BPS-*Statistics Indonesia, Agricultural Statistic for Horticulture SPH*

Tabel
Table 5.1.12

**Produksi Tanaman Hias Menurut Jenis Tanaman di
Kabupaten Bengkulu Tengah, 2019–2020**
*Production of Ornamental Plants by Kind of Plant in
Bengkulu Tengah Regency, 2019–2020*

Jenis Tanaman <i>Kind of Plants</i>	Satuan <i>Unit</i>	2019	2020	2021
(1)	(2)	(3)	(4)	(5)
1. Anggrek/ <i>Orchid</i>	tangkai/ <i>stalks</i>	-	-	
2. Anthurium Bunga <i>Flamigo Lily Flower</i>	tangkai/ <i>stalks</i>	-	-	
3. Anthurium Daun <i>Laceleaf</i>	pohon/ <i>tree</i>	-	-	
4. Anyelir/ <i>Carnation</i>	tangkai/ <i>stalks</i>	-	-	
5. Balanceng/ <i>Diffenbachia</i>	pohon/ <i>tree</i>	-	-	
6. Draceana/ <i>Draceana</i>	pohon/ <i>tree</i>	-	-	
7. Euphorbia/ <i>Spurges</i>	pohon/ <i>tree</i>	-	-	
8. Gladiol/ <i>Gladiol</i>	tangkai/ <i>stalks</i>	-	-	
9. Hanjuang/ <i>Cordyline</i>	pohon/ <i>tree</i>	-	-	
10. Herbras/ <i>Gerbera</i>	tangkai/ <i>stalks</i>	-	-	
11. Kamboja Jepang <i>Adenium Obesum</i>	pohon/ <i>tree</i>	-	10	
12. Keladi Hias/ <i>Caladium</i>	pohon/ <i>tree</i>	-	-	
13. Krisan/ <i>Chrysantemum</i>	tangkai/ <i>stalks</i>	-	-	
14. Mawar/ <i>Rose</i>	tangkai/ <i>stalks</i>	250	330	
15. Melati/ <i>Jasmine</i>	kg/kg	110	51	

Lanjutan Tabel/Continued Table 5.1.12

Jenis Tanaman <i>Kind of Plants</i>	Satuan <i>Unit</i>	2019	2020	2021
(1)	(2)	(3)	(4)	(5)
16. Monstera/ <i>Monstera</i>	pohon/ <i>tree</i>	-	-	
17. Pakis/ <i>Leather Leaf Fern</i>	pohon/ <i>tree</i>	-	-	
18. Palem*/ <i>Palm*</i>	pohon/ <i>tree</i>	65	57	
19. Pedang-pedangan <i>Sansevieria</i>	rumpun/ <i>clumps</i>	-	-	
20. Philodendron/ <i>Philodendron</i>	pohon/ <i>tree</i>	-	-	
21. Pisang-pisangan <i>Heliconia</i>	tangkai/ <i>stalks</i>	450	44	
22. Sedap Malam/ <i>Tuberose</i>	tangkai/ <i>stalks</i>	-	-	
23. Soka/ <i>Ixora</i>	pohon/ <i>tree</i>	-	10	
24. Sri Rejeki/ <i>Aglaonema</i>	pohon/ <i>tree</i>	-	-	

Catatan/Note: Angka Sementara (ASEM)/*Preliminary Figures*

Sumber/Source: BPS, Statistik Pertanian Hortikultura SPH/BPS-*Statistics Indonesia, Agricultural Statistic for Horticulture SPH*

Tabel 5.1.13 **Produksi Buah-buahan Menurut Kecamatan dan Jenis Tanaman di Kabupaten Bengkulu Tengah, 2020 and 2021**
Table 5.1.13 **Production of Fruits by Subdistrict and Kind of Plant in Bengkulu Tengah Regency, 2020 and 2021**

Kecamatan Subdistrict	Alpukat/Avocado (kw/qui)		Anggur/Grape (kw/qui)	
	2020	2021	2020	2021
(1)	(2)	(3)	(4)	(5)
Talang Empat	184	-	-	-
Semidang Lagan	-	-	-	-
Karang Tinggi	88	-	-	-
Taba Penanjung	-	-	-	-
Merigi Kelindang	53	-	-	-
Pagar Jati	155	-	-	-
Merigi Sakti	-	-	-	-
Pondok Kelapa	35	-	-	-
Pondok Kubang	-	-	-	-
Pematang Tiga	325	-	-	-
Bang Haji	-	-	-	-
Bengkulu Tengah	840	-	-	-

Lanjutan Tabel/*Continued Table* 5.1.13

Kecamatan <i>Subdistrict</i>	Apel/ <i>Apple</i> (kw/ <i>qui</i>)		Belimbing/ <i>Star Fruit</i> (kw/ <i>qui</i>)	
	2020	2021	2020	2021
(1)	(6)	(7)	(8)	(9)
Talang Empat	-	-	38	-
Semidang Lagan	-	-	-	-
Karang Tinggi	-	-	-	-
Taba Penanjung	-	-	-	-
Merigi Kelindang	-	-	35	-
Pagar Jati	-	-	-	-
Merigi Sakti	-	-	12	-
Pondok Kelapa	-	-	30	-
Pondok Kubang	-	-	-	-
Pematang Tiga	-	-	38	-
Bang Haji	-	-	-	-
Bengkulu Tengah	-	-	153	-

Lanjutan Tabel/*Continued Table* 5.1.13

Kecamatan <i>Subdistrict</i>	Duku/Langsar/Kokosan/Duku (kw/qui)		Durian/Durian (kw/qui)	
	2020	2021	2020	2021
(1)	(10)	(11)	(12)	(13)
Talang Empat	31	-	-	-
Semidang Lagan	-	-	-	-
Karang Tinggi	-	-	110	-
Taba Penanjung	-	-	-	-
Merigi Kelindang	30	-	3 780	-
Pagar Jati	-	-	1 025	-
Merigi Sakti	135	-	2 062	-
Pondok Kelapa	-	-	-	-
Pondok Kubang	-	-	-	-
Pematang Tiga	302	-	996	-
Bang Haji	-	-	6	-
Bengkulu Tengah	498	-	7 979	-

Lanjutan Tabel/*Continued Table* 5.1.13

Kecamatan <i>Subdistrict</i>	Jambu Air/ <i>Water Apple</i> (kw/ <i>qui</i>)		Jambu Biji/ <i>Guava</i> (kw/ <i>qui</i>)	
	2020	2021	2020	2021
(1)	(14)	(15)	(16)	(17)
Talang Empat	203		139	
Semidang Lagan	-		-	
Karang Tinggi	-		-	
Taba Penanjung	-		-	
Merigi Kelindang	7		55	
Pagar Jati	-		-	
Merigi Sakti	34		54	
Pondok Kelapa	13		27	
Pondok Kubang	-		-	
Pematang Tiga	34		35	
Bang Haji	-		-	
Bengkulu Tengah	291		310	

Lanjutan Tabel/*Continued Table* 5.1.13

Kecamatan <i>Subdistrict</i>	Jengkol/Jengkol (kw/qui)		Jeruk Besar/Pomelo (kw/qui)	
	2020	2021	2020	2021
(1)	(18)	(19)	(20)	(21)
Talang Empat	392		-	
Semidang Lagan	-		-	
Karang Tinggi	-		-	
Taba Penanjung	-		-	
Merigi Kelindang	140		-	
Pagar Jati	250		-	
Merigi Sakti	389		-	
Pondok Kelapa	-		-	
Pondok Kubang	-		-	
Pematang Tiga	98		11	
Bang Haji	-		-	
Bengkulu Tengah	1 269		11	

Lanjutan Tabel/Continued Table 5.1.13

Kecamatan Subdistrict	Jeruk Siam/Kepron/Orange/Tangerine (kw/qui)		Mangga/Manggo (kw/qui)	
	2020	2021	2020	2021
	(1)	(2)	(3)	(4)
Talang Empat	135		251	
Semidang Lagan	-		-	
Karang Tinggi	25		-	
Taba Penanjung	-		-	
Merigi Kelindang	-		217	
Pagar Jati	-		440	
Merigi Sakti	-		926	
Pondok Kelapa	50		18	
Pondok Kubang	-		-	
Pematang Tiga	-		185	
Bang Haji	-		15	
Bengkulu Tengah	210		2 052	

Lanjutan Tabel/*Continued Table* 5.1.13

Kecamatan <i>Subdistrict</i>	Manggis/Mangosteen (kw/qui)		Markisa/Konyal/Passion Fruit (kw/qui)	
	2020	2021	2020	2021
(1)	(26)	(27)	(28)	(29)
Talang Empat	271		-	
Semidang Lagan	-		-	
Karang Tinggi	-		-	
Taba Penanjung	-		-	
Merigi Kelindang	28		-	
Pagar Jati	10		-	
Merigi Sakti	135		-	
Pondok Kelapa	-		-	
Pondok Kubang	-		-	
Pematang Tiga	58		-	
Bang Haji	-		-	
Bengkulu Tengah	502		-	

Lanjutan Tabel/Continued Table 5.1.13

Kecamatan Subdistrict	Melinjo/Gnetum/Melinjo (kw/qui)		Nangka/Cempedak/Jackfruit (kw/qui)	
	2020	2021	2020	2021
(1)	(30)	(31)	(32)	(33)
Talang Empat	336		79	
Semidang Lagan	-		-	
Karang Tinggi	-		98	
Taba Penanjung	-		-	
Merigi Kelindang	55		185	
Pagar Jati	86		37	
Merigi Sakti	13		16	
Pondok Kelapa	5		212	
Pondok Kubang	-		-	
Pematang Tiga	22		73	
Bang Haji	-		126	
Bengkulu Tengah	517		826	

Lanjutan Tabel/*Continued Table* 5.1.13

Kecamatan <i>Subdistrict</i>	Nenas/Pineapple (kw/qui)		Pepaya/Papaya (kw/qui)	
	2020	2021	2020	2021
(1)	(34)	(35)	(36)	(37)
Talang Empat	33		517	
Semidang Lagan	-		-	
Karang Tinggi	-		146	
Taba Penanjung	-		-	
Merigi Kelindang	50		226	
Pagar Jati	24		12	
Merigi Sakti	31		56	
Pondok Kelapa	200		135	
Pondok Kubang	-		-	
Pematang Tiga	23		124	
Bang Haji	-		92	
Bengkulu Tengah	361		1308	

Lanjutan Tabel/*Continued Table* 5.1.13

Kecamatan Subdistrict	Petai/ <i>Twisted Cluster Bean</i> (kw/ <i>qui</i>)		Pisang/ <i>Banana</i> (kw/ <i>qui</i>)	
	2020	2021	2020	2021
(1)	(38)	(39)	(40)	(41)
Talang Empat	120		992	
Semidang Lagan	-		-	
Karang Tinggi	-		685	
Taba Penanjung	-		-	
Merigi Kelindang	85		1 099	
Pagar Jati	178		265	
Merigi Sakti	44		255	
Pondok Kelapa	-		580	
Pondok Kubang	-		-	
Pematang Tiga	45		1 700	
Bang Haji	2		321	
Bengkulu Tengah	474		5 897	

Lanjutan Tabel/*Continued Table* 5.1.13

Kecamatan Subdistrict	Rambutan/Rambutan (kw/qui)		Salak/Snakefruit (kw/qui)	
	2020	2021	2020	2021
(1)	(42)	(43)	(44)	(45)
Talang Empat	250		275	
Semidang Lagan	-		-	
Karang Tinggi	-		-	
Taba Penanjung	-		-	
Merigi Kelindang	198		-	
Pagar Jati	-		21	
Merigi Sakti	138		31	
Pondok Kelapa	-		78	
Pondok Kubang	-		-	
Pematang Tiga	35		-	
Bang Haji	90		-	
Bengkulu Tengah	711		405	

Lanjutan Tabel/*Continued Table* 5.1.13

Kecamatan Subdistrict	Sawo/Sapodilla/Sawo (kw/qui)		Sirsak/Soursop (kw/qui)	
	2020	2021	2020	2021
(1)	(46)	(47)	(48)	(49)
Talang Empat	185		225	
Semidang Lagan	-		-	
Karang Tinggi	-		-	
Taba Penanjung	-		-	
Merigi Kelindang	60		55	
Pagar Jati	90		-	
Merigi Sakti	20		17	
Pondok Kelapa	90		110	
Pondok Kubang	-		-	
Pematang Tiga	33		27	
Bang Haji	-		-	
Bengkulu Tengah	478		434	

Lanjutan Tabel/*Continued Table* 5.1.13

Kecamatan Subdistrict	Sukun/Breadfruit (kw/qui)	
	2020	2021
(1)	(50)	(51)
Talang Empat	50	
Semidang Lagan	-	
Karang Tinggi	-	
Taba Penanjung	-	
Merigi Kelindang	-	
Pagar Jati	54	
Merigi Sakti	8	
Pondok Kelapa	11	
Pondok Kubang	-	
Pematang Tiga	35	
Bang Haji	-	
Bengkulu Tengah	158	

Catatan/Note: Angka Sementara (ASEM)/Preliminary Figures

Sumber/Source: BPS, Statistik Pertanian Hortikultura SPH/BPS-Statistics Indonesia, Agricultural Statistic for Horticulture SPH

Tabel
Table 5.1.14

Produksi Buah–Buahan dan Sayuran Tahunan Menurut Jenis Tanaman di Kabupaten Bengkulu Tengah, 2019–2021

Production of Annual Fruits and Vegetables by Kind of Plant in Bengkulu Tengah Regency, 2019–2021

Jenis Tanaman <i>Kind of Plants</i>	Satuan <i>Unit</i>	2019	2020	2021
(1)	(2)	(3)	(4)	(5)
1. Alpukat/ <i>Avocado</i>	kw/ <i>qui</i>	506	840	
2. Anggur/ <i>Grape</i>	kw/ <i>qui</i>	-	-	
3. Apel/ <i>Apple</i>	kw/ <i>qui</i>	-	-	
4. Belimbing/ <i>Star Fruit</i>	kw/ <i>qui</i>	185	153	
5. Duku/Langsak/Kokosan <i>Duku</i>	kw/ <i>qui</i>	157	498	
6. Durian/ <i>Durian</i>	kw/ <i>qui</i>	16 223	7 979	
7. Jambu Air/ <i>Rose Apple</i>	kw/ <i>qui</i>	135	291	
8. Jambu Biji/ <i>Guava</i>	kw/ <i>qui</i>	333	310	
9. Jengkol/ <i>Jengkol</i>	kw/ <i>qui</i>	1 678	1 269	
10. Jeruk Besar/ <i>Pomelo</i>	kw/ <i>qui</i>	70	1	
11. Jeruk Siam/Keprok <i>Tangerine/Orange</i>	kw/ <i>qui</i>	1 327	210	
12. Mangga/ <i>Mango</i>	kw/ <i>qui</i>	4 970	2 052	
13. Manggis/ <i>Mangosteen</i>	kw/ <i>qui</i>	760	502	
14. Markisa/ <i>Marquisa</i>	kw/ <i>qui</i>	-	-	
15. Melinjo/ <i>Gnetum/Melinjo</i>	kw/ <i>qui</i>	606	517	

Lanjutan Tabel/Continued Table 5.1.14

Jenis Tanaman <i>Kind of Plants</i>	Satuan <i>Unit</i>	2019	2020	2021
(1)	(2)	(3)	(4)	(5)
16. Nangka/Cempedak <i>Jack Fruit</i>	kw/qui	1 792	826	
17. Nenas/Pineapple	kw/qui	146	361	
18. Pepaya/Papaya	kw/qui	1 251	1 308	
19. Petai/ <i>Twisted Cluster Bean</i>	kw/qui	457	474	
20. Pisang/Banana	kw/qui	3 867	5 897	
21. Rambutan/ <i>Rambutan</i>	kw/qui	1 992	711	
22. Salak/ <i>Snakefruit</i>	kw/qui	61	405	
23. Sawo/ <i>Sapodilla/Sawo</i>	kw/qui	798	478	
24. Sirsak/ <i>Soursop</i>	kw/qui	124	434	
25. Sukun/ <i>Breadfruit</i>	kw/qui	250	158	

Catatan/Note: Angka Sementara (ASEM)/Preliminary Figures

Sumber/Source: BPS, Statistik Pertanian Hortikultura SPH/BPS-Statistics Indonesia, Agricultural Statistic for Horticulture SPH

**5.2 PERKEBUNAN
ESTATE CROPS**

Tabel 5.2.1 Luas Areal Tanaman Perkebunan Menurut Kecamatan dan Jenis Tanaman di Kabupaten Bengkulu Tengah (ha), 2020 dan 2021
Planted Area of Estate Crops by Subdistrict and Type of Crops in Bengkulu Tengah Regency (ha), 2020 dan 2021

Kecamatan Subdistrict	Kelapa Sawit/Oil Palm		Kelapa/Coconut	
	2020	2021	2020	2021
(1)	(2)	(3)	(4)	(5)
Talang Empat	760	3 841	63	61
Semidang Lagan	432	4 020	64	64
Karang Tinggi	780	3 675	74	74
Taba Penanjung	452	3 136	162	163
Merigi Kelindang	618	3 222	73	73
Pagar Jati	1 077	4 187	133	133
Merigi Sakti	502	3 519	118	109
Pondok Kelapa	1 385	6 838	226	226
Pondok Kubang	1 229	4 363	53	53
Pematang Tiga	1 053	4 172	94	94
Bang Haji	969	3 594	172	172
Bengkulu Tengah	9 257	44 567	1 232	1 222

Lanjutan Tabel/*Continued Table 5.2.1*

Kecamatan Subdistrict	Karet/Rubber		Kopi/Coffee	
	2020	2021	2020	2021
(1)	(6)	(7)	(8)	(9)
Talang Empat	1 083	1 162	155	80
Semidang Lagan	991	971	286	97
Karang Tinggi	1 162	1 224	178	155
Taba Penanjung	1 166	1 314	898	357
Merigi Kelindang	550	1 380	335	243
Pagar Jati	941	1 187	216	372
Merigi Sakti	506	1 421	414	321
Pondok Kelapa	989	985	200	76
Pondok Kubang	989	1 232	215	60
Pematang Tiga	1 051	1 189	482	526
Bang Haji	971	1 005	1 321	337
Bengkulu Tengah	10 399	12 980	4 700	2 624

Lanjutan Tabel/Continued Table 5.2.1

Kecamatan Subdistrict	Kakao/Cocoa		Tebu/Sugar Cane	
	2020	2021	2020	2021
(1)	(10)	(11)	(12)	(13)
Talang Empat	17	14	-	-
Semidang Lagan	10	14	-	-
Karang Tinggi	17	10	-	-
Taba Penanjung	44	49	-	-
Merigi Kelindang	21	21	-	-
Pagar Jati	-	-	-	-
Merigi Sakti	-	-	-	-
Pondok Kelapa	28	28	-	-
Pondok Kubang	-	-	-	-
Pematang Tiga	71	66	-	-
Bang Haji	36	36	-	-
Bengkulu Tengah	244	238	-	-

Lanjutan Tabel/*Continued Table 5.2.1*

Kecamatan Subdistrict	Teh/Tea		Tembakau/Tobacco	
	2020	2021	2020	2021
(1)	(14)	(15)	(16)	(17)
Talang Empat	-	-	-	-
Semidang Lagan	-	-	-	-
Karang Tinggi	-	-	-	-
Taba Penanjung	-	-	-	-
Merigi Kelindang	-	-	-	-
Pagar Jati	-	-	-	-
Merigi Sakti	-	-	-	-
Pondok Kelapa	-	-	-	-
Pondok Kubang	-	-	-	-
Pematang Tiga	-	-	-	-
Bang Haji	-	-	-	-
Bengkulu Tengah	-	-	-	-

Sumber/*Source*: Direktorat Jenderal Perkebunan/*Directorate General of Estates*

Tabel 5.2.2
Table

Produksi Perkebunan Menurut Kecamatan dan Jenis Tanaman di Kabupaten Bengkulu Tengah (ton), 2020 dan 2021
Production of Estate by Subdistrict and Type of Crops in Bengkulu Tengah Regency (ton), 2020 and 2021

Kecamatan Subdistrict	Kelapa Sawit/Oil Palm		Kelapa/Coconut	
	2020	2021	2020	2021
(1)	(2)	(3)	(4)	(5)
Talang Empat	4 384	50 559	92	53
Semidang Lagan	7 786	58 835	96	56
Karang Tinggi	4 353	50 117	111	58
Taba Penanjung	7 864	45 402	243	134
Merigi Kelindang	6 008	43 858	110	64
Pagar Jati	3 462	59 536	200	116
Merigi Sakti	7 653	50 177	164	95
Pondok Kelapa	2 708	91 160	339	197
Pondok Kubang	2 817	61 557	80	46
Pematang Tiga	3 421	60 560	141	82
Bang Haji	3 537	49 388	258	150
Bengkulu Tengah	53 993	624 494	1 834	1 051

Lanjutan Tabel/*Continued Table* 5.2.2

Kecamatan Subdistrict	Karet/Rubber		Kopi/Coffee	
	2020	2021	2020	2021
(1)	(10)	(11)	(12)	(13)
Talang Empat	1 411	1 229	169	60
Semidang Lagan	1 571	1 225	372	73
Karang Tinggi	1 884	1 486	225	116
Taba Penanjung	1 819	1 466	1 118	268
Merigi Kelindang	730	1 651	436	182
Pagar Jati	1 216	1 293	252	279
Merigi Sakti	803	1 704	538	241
Pondok Kelapa	1 443	1 159	260	57
Pondok Kubang	1 443	1 221	280	45
Pematang Tiga	1 471	1 296	546	449
Bang Haji	1 460	1 199	1 686	253
Bengkulu Tengah	15 251	14 929	5 882	2 023

Lanjutan Tabel/Continued Table 5.2.2

Kecamatan Subdistrict	Kakao/Cocoa		Tebu/Sugar Cane	
	2020	2021	2020	2021
(1)	(6)	(7)	(8)	(9)
Talang Empat	14	1	-	-
Semidang Lagan	14	1	-	-
Karang Tinggi	13	1	-	-
Taba Penanjung	44	5	-	-
Merigi Kelindang	21	2	-	-
Pagar Jati	-	-	-	-
Merigi Sakti	-	-	-	-
Pondok Kelapa	28	3	-	-
Pondok Kubang	-	-	-	-
Pematang Tiga	71	7	-	-
Bang Haji	36	4	-	-
Bengkulu Tengah	241	24	-	-

Lanjutan Tabel/*Continued Table* 5.2.2

Kecamatan Subdistrict	Teh/Tea		Tembakau/Tobacco	
	2020	2021	2020	2021
(1)	(14)	(15)	(16)	(17)
Talang Empat	-	-	-	-
Semidang Lagan	-	-	-	-
Karang Tinggi	-	-	-	-
Taba Penanjung	-	-	-	-
Merigi Kelindang	-	-	-	-
Pagar Jati	-	-	-	-
Merigi Sakti	-	-	-	-
Pondok Kelapa	-	-	-	-
Pondok Kubang	-	-	-	-
Pematang Tiga	-	-	-	-
Bang Haji	-	-	-	-
Bengkulu Tengah	-	-	-	-

Sumber/*Source*: Direktorat Jenderal Perkebunan/*Directorate General of Estates*

Tabel
Table 5.2.3

Luas Tanaman Perkebunan Menurut Kecamatan dan Jenis Tanaman di Kabupaten Bengkulu Tengah (ha), 2021
Planted Area of Estate by Subdistrict and Type of Crops in Bengkulu Tengah Regency (ha), 2021

Kecamatan Subdistrict	Kelapa Sawit/Oil Palm			Kelapa/Coconut		
	TBM ¹	TM ²	TTM/ TR ³	TBM ¹	TM ²	TTM/ TR ³
(1)	(2)	(3)	(4)	(5)	(6)	(7)
Talang Empat	101	3 740	-	-	61	-
Semidang Lagan	65	3 955	-	-	64	-
Karang Tinggi	306	3 369	-	-	66	8
Taba Penanjung	84	3 052	-	-	153	10
Merigi Kelindang	90	3 132	-	-	73	-
Pagar Jati	485	3 702	-	-	133	-
Merigi Sakti	146	3 373	-	-	109	-
Pondok Kelapa	710	6 128	-	-	226	-
Pondok Kubang	225	4 138	-	-	53	-
Pematang Tiga	101	4 071	-	-	94	-
Bang Haji	274	3 320	-	-	172	-
Bengkulu Tengah	2 587	41 980	-	-	1 204	18

Lanjutan Tabel/*Continued Table* 5.2.3

Kecamatan Subdistrict	Karet/Rubber			Kopi Robusta/Robusta Coffee		
	TBM ¹	TM ²	TTM/ TR ³	TBM ¹	TM ²	TTM/ TR ³
(1)	(2)	(3)	(4)	(5)	(6)	(7)
Talang Empat	224	938	-	-	80	-
Semidang Lagan	36	935	-	-	97	-
Karang Tinggi	90	1 134	-	-	155	-
Taba Penanjung	195	1 119	-	-	357	-
Merigi Kelindang	120	1 260	-	-	243	-
Pagar Jati	200	987	-	-	372	-
Merigi Sakti	120	1 301	-	-	321	-
Pondok Kelapa	100	885	-	-	76	-
Pondok Kubang	300	932	-	-	60	-
Pematang Tiga	200	989	-	-	256	-
Bang Haji	90	915	-	-	337	-
Bengkulu Tengah	1 585	11 395	-	-	2 354	-

Lanjutan Tabel/Continued Table 5.2.3

Kecamatan Subdistrict	Kopi Arabika/Arabica Coffee			Kakao (Cokelat)/Cocoa		
	TBM ¹	TM ²	TTM/ TR ³	TBM ¹	TM ²	TTM/ TR ³
(1)	(2)	(3)	(4)	(5)	(6)	(7)
Talang Empat	-	-	-	-	10	4
Semidang Lagan	-	-	-	-	14	-
Karang Tinggi	-	-	-	-	10	-
Taba Penanjung	-	-	-	-	44	5
Merigi Kelindang	-	-	-	-	21	-
Pagar Jati	-	-	-	-	-	-
Merigi Sakti	-	-	-	-	-	-
Pondok Kelapa	-	-	-	-	28	-
Pondok Kubang	-	-	-	-	-	-
Pematang Tiga	-	254	16	-	66	-
Bang Haji	-	-	-	-	36	-
Bengkulu Tengah	-	254	16	-	229	9

Lanjutan Tabel/*Continued Table* 5.2.3

Kecamatan <i>Subdistrict</i>	Tebu/ <i>Sugar Cane</i>			Teh/ <i>Tea</i>		
	TBM ¹	TM ²	TTM/ TR ³	TBM ¹	TM ²	TTM/ TR ³
(1)	(2)	(3)	(4)	(5)	(6)	(7)
Talang Empat	-	-	-	-	-	-
Semidang Lagan	-	-	-	-	-	-
Karang Tinggi	-	-	-	-	-	-
Taba Penanjung	-	-	-	-	-	-
Merigi Kelindang	-	-	-	-	-	-
Pagar Jati	-	-	-	-	-	-
Merigi Sakti	-	-	-	-	-	-
Pondok Kelapa	-	-	-	-	-	-
Pondok Kubang	-	-	-	-	-	-
Pematang Tiga	-	-	-	-	-	-
Bang Haji	-	-	-	-	-	-
Bengkulu Tengah	-	-	-	-	-	-

Lanjutan Tabel/*Continued Table* 5.2.3

Kecamatan <i>Subdistrict</i>	Tembakau/ <i>Tobacco</i>			Lada/ <i>Pepper</i>		
	TBM ¹	TM ²	TTM/ TR ³	TBM ¹	TM ²	TTM/ TR ³
(1)	(2)	(3)	(4)	(5)	(6)	(7)
Talang Empat	-	-	-	-	-	-
Semidang Lagan	-	-	-	-	-	-
Karang Tinggi	-	-	-	-	-	-
Taba Penanjung	-	-	-	-	14	6
Merigi Kelindang	-	-	-	-	18	-
Pagar Jati	-	-	-	-	-	-
Merigi Sakti	-	-	-	-	16	-
Pondok Kelapa	-	-	-	-	-	-
Pondok Kubang	-	-	-	-	-	-
Pematang Tiga	-	-	-	-	21	-
Bang Haji	-	-	-	-	-	-
Bengkulu Tengah	-	-	-	-	69	6

Lanjutan Tabel/*Continued Table* 5.2.3

Kecamatan Subdistrict	Kayu Manis/Cinnamon			Kapuk/Cottonseed		
	TBM ¹	TM ²	TTM/ TR ³	TBM ¹	TM ²	TTM/ TR ³
(1)	(2)	(3)	(4)	(5)	(6)	(7)
Talang Empat	-	13	-	-	-	-
Semidang Lagan	-	-	-	-	-	-
Karang Tinggi	-	-	-	-	-	-
Taba Penanjung	-	13	-	-	-	-
Merigi Kelindang	-	-	-	-	-	-
Pagar Jati	-	14	-	-	-	-
Merigi Sakti	-	-	-	-	-	-
Pondok Kelapa	-	-	-	-	-	-
Pondok Kubang	-	-	-	-	-	-
Pematang Tiga	-	16	-	-	-	-
Bang Haji	-	-	-	-	13	-
Bengkulu Tengah	-	56	-	-	13	-

Lanjutan Tabel/*Continued Table* 5.2.3

Kecamatan Subdistrict	Pinang/Sirloin			Aren/Sugar Palm		
	TBM ¹	TM ²	TTM/ TR ³	TBM ¹	TM ²	TTM/ TR ³
(1)	(2)	(3)	(4)	(5)	(6)	(7)
Talang Empat	-	-	-	-	-	-
Semidang Lagan	-	-	-	-	-	-
Karang Tinggi	-	-	-	-	-	-
Taba Penanjung	-	-	-	-	-	-
Merigi Kelindang	18	179	-	-	-	-
Pagar Jati	27	89	-	-	7	-
Merigi Sakti	28	72	-	-	-	-
Pondok Kelapa	-	-	-	-	-	-
Pondok Kubang	-	36	-	-	-	-
Pematang Tiga	18	87	-	-	-	-
Bang Haji	-	25	-	-	-	-
Bengkulu Tengah	91	488	-	-	7	-

Lanjutan Tabel/*Continued Table* 5.2.3

Kecamatan <i>Subdistrict</i>	Pala/ <i>Nutmeg</i>			Kemiri/ <i>Candlenut</i>		
	TBM ¹	TM ²	TTM/ TR ³	TBM ¹	TM ²	TTM/ TR ³
(1)	(2)	(3)	(4)	(5)	(6)	(7)
Talang Empat	-	-	-	-	-	-
Semidang Lagan	-	-	-	-	-	-
Karang Tinggi	-	-	-	-	-	-
Taba Penanjung	-	-	-	-	-	-
Merigi Kelindang	-	-	-	-	-	-
Pagar Jati	-	-	-	-	20	-
Merigi Sakti	-	14	-	-	10	-
Pondok Kelapa	-	-	-	-	-	-
Pondok Kubang	-	-	-	-	-	-
Pematang Tiga	-	-	-	-	-	-
Bang Haji	-	-	-	-	-	-
Bengkulu Tengah	-	14	-	-	30	-

Catatan/*Note*: ¹Tanaman belum menghasilkan/*Immature*

²Tanaman menghasilkan/*Crop Yield*

³Tanaman tidak menghasilkan (tanaman rusak)/*Not produce (damage plants)*

Sumber/*Source*: Dinas Pertanian Kabupaten Bengkulu Tengah/*Regional Office of Agriculture of Bengkulu Tengah Regency*

Tabel
Table 5.2.4

Produksi Tanaman Perkebunan Menurut Kecamatan dan Jenis Tanaman di Kabupaten Bengkulu Tengah (ton), 2021
Production of Estate by Subdistrict and Type of Crops in Bengkulu Tengah Regency (ton), 2021

Kecamatan Subdistrict	Kelapa Sawit Palm Oil	Kelapa Coconut	Karet Rubber	Kopi Robusta Robusta Coffee	Kopi Arabika Arabica Coffee	Kakao Cocoa
(1)	(2)	(3)	(4)	(5)	(6)	(7)
Talang Empat	50 559	53	1 229	60	-	1
Semidang Lagan	58 835	56	1 225	73	-	1
Karang Tinggi	50 117	58	1 486	116	-	1
Taba Penanjung	45 402	134	1 466	268	-	5
Merigi Kelindang	43 858	64	1 651	182	-	2
Pagar Jati	59 536	116	1 293	279	-	-
Merigi Sakti	50 177	95	1 704	241	-	-
Pondok Kelapa	91 160	197	1 159	57	-	3
Pondok Kubang	61 557	46	1 221	45	-	-
Pematang Tiga	60 560	82	1 296	192	257	7
Bang Haji	49 388	150	1 199	253	-	4
Bengkulu Tengah	624 494	1 051	14 929	1 766	257	24

Lanjutan Tabel/*Continued Table* 5.2.4

Kecamatan <i>Subdistrict</i>	Tebu <i>Sugar Cane</i>	Teh <i>Tea</i>	Tembakau <i>Tobacco</i>	Lada <i>Pepper</i>	Kayu Manis <i>Cinnamon</i>	Kapuk <i>Cotton- seed</i>
(1)	(8)	(9)	(10)	(11)	(12)	(13)
Talang Empat	-	-	-	-	13	-
Semidang Lagan	-	-	-	-	-	-
Karang Tinggi	-	-	-	-	-	-
Taba Penanjung	-	-	-	14	13	-
Merigi Kelindang	-	-	-	18	-	-
Pagar Jati	-	-	-	-	14	-
Merigi Sakti	-	-	-	16	-	-
Pondok Kelapa	-	-	-	-	-	-
Pondok Kubang	-	-	-	-	-	-
Pematang Tiga	-	-	-	21	17	-
Bang Haji	-	-	-	-	-	5
Bengkulu Tengah	-	-	-	69	57	5

Lanjutan Tabel/*Continued Table* 5.2.4

Kecamatan <i>Subdistrict</i>	Pinang <i>Sirloin</i>	Aren <i>Sugar Palm</i>	Pala <i>Nutmeg</i>	Kemiri <i>Candlenut</i>
(1)	(14)	(15)	(16)	(17)
Talang Empat	-	-	-	-
Semidang Lagan	-	-	-	-
Karang Tinggi	-	-	-	-
Taba Penanjung	-	-	-	-
Merigi Kelindang	210	-	-	-
Pagar Jati	104	6	-	5
Merigi Sakti	84	-	5	3
Pondok Kelapa	-	-	-	-
Pondok Kubang	42	-	-	-
Pematang Tiga	102	-	-	-
Bang Haji	29	-	-	-
Bengkulu Tengah	571	6	5	8

Sumber/*Source*: Dinas Pertanian Kabupaten Bengkulu Tengah/*Regional Office of Agriculture of Bengkulu Tengah Regency*

Tabel
Table 5.2.5

Jumlah Petani Tanaman Perkebunan Menurut Kecamatan dan Jenis Tanaman di Kabupaten Bengkulu Tengah (kepala keluarga), 2021
The Number of Plantation Farmers of Estate by Subdistrict and Type of Crops in Bengkulu Tengah Regency (head of family), 2021

Kecamatan Subdistrict	Kelapa Sawit Palm Oil	Kelapa Coconut	Karet Rubber	Kopi Robusta Robusta Coffee	Kopi Arabika Arabica Coffee	Kakao Cocoa
(1)	(2)	(3)	(4)	(5)	(6)	(7)
Talang Empat	2 757	223	787	81	-	32
Semidang Lagan	3 034	258	783	99	-	27
Karang Tinggi	2 762	225	701	145	-	35
Taba Penanjung	2 760	562	828	350	-	100
Merigi Kelindang	2 405	230	988	199	-	45
Pagar Jati	3 007	513	717	297	-	-
Merigi Sakti	2 570	491	909	236	-	-
Pondok Kelapa	4 989	828	614	68	-	65
Pondok Kubang	3 164	171	647	57	-	-
Pematang Tiga	3 044	370	721	189	330	123
Bang Haji	2 708	558	718	300	-	100
Bengkulu Tengah	33 200	4 429	8 413	2 021	330	527

Lanjutan Tabel/*Continued Table 5.2.5*

Kecamatan <i>Subdistrict</i>	Tebu <i>Sugar Cane</i>	Teh <i>Tea</i>	Tembakau <i>Tobacco</i>	Lada <i>Pepper</i>	Kayu Manis <i>Cinnamon</i>	Kapuk <i>Cotton- seed</i>
(1)	(8)	(9)	(10)	(11)	(12)	(13)
Talang Empat	-	-	-	-	16	-
Semidang Lagan	-	-	-	-	-	-
Karang Tinggi	-	-	-	-	-	-
Taba Penanjung	-	-	-	20	34	-
Merigi Kelindang	-	-	-	24	-	-
Pagar Jati	-	-	-	-	29	-
Merigi Sakti	-	-	-	68	-	-
Pondok Kelapa	-	-	-	-	-	-
Pondok Kubang	-	-	-	-	-	-
Pematang Tiga	-	-	-	21	75	-
Bang Haji	-	-	-	-	-	19
Bengkulu Tengah	-	-	-	133	154	19

Lanjutan Tabel/*Continued Table 5.2.5*

Kecamatan <i>Subdistrict</i>	Pinang <i>Sirloin</i>	Aren <i>Sugar Palm</i>	Pala <i>Nutmeg</i>	Kemiri <i>Candlenut</i>
(1)	(14)	(15)	(16)	(17)
Talang Empat	-	-	-	-
Semidang Lagan	-	-	-	-
Karang Tinggi	-	-	-	-
Taba Penanjung	-	-	-	-
Merigi Kelindang	197	-	-	-
Pagar Jati	364	12	-	43
Merigi Sakti	153	-	40	20
Pondok Kelapa	-	-	-	-
Pondok Kubang	130	-	-	-
Pematang Tiga	439	-	-	-
Bang Haji	558	-	-	-
Bengkulu Tengah	1 841	12	40	63

Sumber/*Source*: Dinas Pertanian Kabupaten Bengkulu Tengah/*Regional Office of Agriculture of Bengkulu Tengah Regency*

**5.3 PETERNAKAN
LIVESTOCK**

Tabel 5.3.1 Populasi Ternak Menurut Kecamatan dan Jenis Ternak di Kabupaten Bengkulu Tengah (ekor), 2021
Livestock Population by Subdistrict and Kind of Livestock in Bengkulu Tengah Regency (head), 2021

Kecamatan Subdistrict	Sapi Potong Beef Cattle	Kerbau Buffalo	Kambing Goat	Domba Sheep	Babi Pig
(1)	(2)	(3)	(4)	(5)	(6)
Talang Empat	2 380	1 221	1 436	1 811	-
Semidang Lagan	711	422	889	911	-
Karang Tinggi	1 340	1 200	1 200	422	-
Taba Penanjung	450	600	525	423	-
Merigi Kelindang	44	343	443	239	-
Pagar Jati	650	411	890	661	-
Merigi Sakti	522	142	372	180	-
Pondok Kelapa	3 340	170	811	260	65
Pondok Kubang	2 230	1 011	2 183	908	-
Pematang Tiga	765	521	497	127	-
Bang Haji	597	102	532	367	-
Bengkulu Tengah	13 029	6 143	9 778	6 309	65

Sumber/Source: Dinas Pertanian Kabupaten Bengkulu Tengah/Regional Office of Agriculture of Bengkulu Tengah Regency

Tabel
Table 5.3.2**Populasi Unggas Menurut Kecamatan dan Jenis Unggas di Kabupaten Bengkulu Tengah (ekor), 2021**
Poultry Population by Subdistrict and Kind of Poultry in Bengkulu Tengah Regency (head), 2021

Kecamatan Subdistrict	Ayam Kampung Native Chicken	Ayam Petelur Layer	Ayam Pedaging Broiler	Itik Duck	Entok Muscovy Duck
(1)	(2)	(3)	(4)	(5)	(6)
Talang Empat	2 121	44 700	15 000	239	127
Semidang Lagan	-	66 500	-	277	200
Karang Tinggi	8 055	31 214	5 000	546	295
Taba Penanjung	7 429	-	10 000	336	323
Merigi Kelindang	3 912	-	-	465	278
Pagar Jati	2 109	-	-	361	352
Merigi Sakti	2 129	5 000	-	584	131
Pondok Kelapa	9 100	-	10 000	766	136
Pondok Kubang	2 009	20 200	69 000	932	215
Pematang Tiga	2 698	-	-	477	50
Bang Haji	2 821	-	-	-	169
Bengkulu Tengah	42 383	167 614	109 000	4 983	2 276

Sumber/Source: Dinas Pertanian Kabupaten Bengkulu Tengah/Regional Office of Agriculture of Bengkulu Tengah Regency

Tabel 5.3.3 **Populasi Ternak Lainnya Menurut Kecamatan dan Jenis Ternak di Kabupaten Bengkulu Tengah (ekor), 2021**
Other Livestock Population by Subdistrict and Kind of Livestock in Bengkulu Tengah Regency (head), 2021

Kecamatan Subdistrict	Angsa Goose	Puyuh Quail	Kelinci Rabbit
(1)	(2)	(3)	(4)
Talang Empat	599	2 317	-
Semidang Lagan	-	-	15
Karang Tinggi	152	-	-
Taba Penanjung	414	-	-
Merigi Kelindang	-	-	-
Pagar Jati	-	-	-
Merigi Sakti	-	-	-
Pondok Kelapa	325	15 334	14
Pondok Kubang	564	6 783	-
Pematang Tiga	-	-	-
Bang Haji	-	-	-
Bengkulu Tengah	2 054	24 434	29

Sumber/Source: Dinas Pertanian Kabupaten Bengkulu Tengah/Regional Office of Agriculture of Bengkulu Tengah Regency

Tabel
Table 5.3.4

Jumlah Ternak yang Dipotong Menurut Jenis Ternak di Kabupaten Bengkulu Tengah (ekor), 2021
Livestock Slaughtered by Kind of Livestock in Bengkulu Tengah Regency (head), 2021

Jenis Ternak <i>Kind of Livestock</i>	Jumlah <i>Total</i>
(1)	(2)
1. Sapi Potong/ <i>Beef Cattle</i>	40
2. Kerbau/ <i>Buffalo</i>	45
3. Kambing/ <i>Goat</i>	-
4. Domba* / <i>Sheep*</i>	-
5. Babi* / <i>Pig*</i>	-
6. Ayam Buras/ <i>Native Chicken</i>	-
7. Ayam Petelur/ <i>Layer</i>	-
8. Ayam Ras Pedaging/ <i>Broiler</i>	-
9. Itik/ <i>Duck</i>	-
10. Entok/ <i>Muscovy Duck</i>	-
11. Ansa/ <i>Goose</i>	-
12. Puyuh/ <i>Quail</i>	-
13. Kelinci/ <i>Rabbit</i>	-
Bengkulu Tengah	85

Catatan/*Note*: * Pemotongan tidak tercatat karena tidak mempunyai Rumah Potong Hewan (RPH)/*Slaughtered was not recorded due to no slaughter houses*

Sumber/*Source*: Dinas Pertanian Kabupaten Bengkulu Tengah/*Regional Office of Agriculture of Bengkulu Tengah Regency*

**5.4 PERIKANAN
FISHERY**

Tabel 5.4.1 Daftar Kelompok Usaha Bersama (KUB) Menurut Penyuluh Pendamping di Kabupaten Bengkulu Tengah, 2021
List of Joint Business Groups by Co-Extension Worker in Bengkulu Tengah Regency, 2021

Penyuluh Pendamping <i>Co-Extension Worker</i>	Wilayah Binaan <i>Built Area</i>	Kelompok Binaan Aktif <i>Active Target Groups</i>	Status Hukum <i>Legal Status</i>
(1)	(2)	(3)	(4)
Purnama Romauli Simaremare, S.St.Pi.	Kec. Talang Empat Kec. Semidang Lagan Kec. Pondok Kelapa Kec. Bang Haji	KUB Alun Utara 2 (KUB)	<i>Berbadan Hukum / Incorporated</i>
		KUB Pancuran Indah (KUB)	<i>Berbadan Hukum / Incorporated</i>
		KUB Sungai Limau (KUB)	<i>Berbadan Hukum / Incorporated</i>
M. Nudy Habibi, S.Pi.	Kec. Taba Penanjung Kec. Pondok Kelapa Kec. Pematang Tiga	KUB Pantai Harapan II (KUB)	<i>Berbadan Hukum / Incorporated</i>
Siptiarsih, S.Pi.	Kec. Pagar Jati Kec. Merigi Sakti Kec. Pondok Kelapa	KUB Danau Nibung (KUB)	<i>Berbadan Hukum / Incorporated</i>
		KUB Riak Gelombang (KUB)	<i>Tidak Berbadan Hukum / Not Legally Incorporated</i>
Sutrisman Amei Jaya, S.St.Pi.	Kec. Pondok Kelapa	KUB Alun Utara (KUB)	<i>Berbadan Hukum / Incorporated</i>
		KUB Camar Bahari (KUB)	<i>Tidak Berbadan Hukum / Not Legally Incorporated</i>
		KUB Kader (KUB)	<i>Berbadan Hukum / Incorporated</i>
		KUB Sinar Makmur (KUB)	<i>Tidak Berbadan Hukum / Not Legally Incorporated</i>
		KUB Ulu Muaro (KUB)	<i>Tidak Berbadan Hukum / Not Legally Incorporated</i>
		KUB Kakap Merah (KUB)	<i>Tidak Berbadan Hukum / Not Legally Incorporated</i>
		KUB Rizky (KUB)	<i>Tidak Berbadan Hukum / Not Legally Incorporated</i>
		KUB Sungai Hitam (KUB)	<i>Tidak Berbadan Hukum / Not Legally Incorporated</i>

Lanjutan Tabel/*Continued Table 5.4.1*

Penyuluh Pendamping Co-Extension Worker	Wilayah Binaan Built Area	Kelompok Binaan Aktif Active Target Groups	Status Hukum Legal Status
(1)	(2)	(3)	(4)
Siti Markhamah, S.Pi.	Kec. Pondok Kelapa	KUB Pantai Harapan (KUB)	<i>Berbadan Hukum / Incorporated</i>
		KUB Riak Memecah (KUB)	<i>Berbadan Hukum / Incorporated</i>
		KUB Mutiara Laut (KUB)	<i>Tidak Berbadan Hukum / Not Legally Incorporated</i>
		KUB Arwana (KUB)	<i>Tidak Berbadan Hukum / Not Legally Incorporated</i>
		KUB Elang Laut (KUB)	<i>Tidak Berbadan Hukum / Not Legally Incorporated</i>
		KUB Sinar Laut (KUB)	<i>Berbadan Hukum / Incorporated</i>
		KUB Camar Betuah (KUB)	<i>Tidak Berbadan Hukum / Not Legally Incorporated</i>
		KUB Bintang Kejora (KUB)	<i>Tidak Berbadan Hukum / Not Legally Incorporated</i>
Adhi Irwan, S.St.Pi	Kec. Pondok Kelapa	Sejahtera Bersama (Kugar)	<i>Tidak Berbadan Hukum / Not Legally Incorporated</i>
		KUB Gang SMA (KUB)	<i>Tidak Berbadan Hukum / Not Legally Incorporated</i>
		KUB Sungai Kotong (KUB)	<i>Tidak Berbadan Hukum / Not Legally Incorporated</i>
		KUB Mutiara Teluk Pering (KUB)	<i>Tidak Berbadan Hukum / Not Legally Incorporated</i>
		KUB Pondok Indah (KUB)	<i>Tidak Berbadan Hukum / Not Legally Incorporated</i>
		KUB Arung Samudra (KUB)	<i>Tidak Berbadan Hukum / Not Legally Incorporated</i>
		KUB Harapan Maju (KUB)	<i>Tidak Berbadan Hukum / Not Legally Incorporated</i>
KUB Muara Gang (KUB)			

Sumber/*Source*: Dinas Ketahanan Pangan dan Perikanan Kabupaten Bengkulu Tengah/*Regional Office of Food Security and Fisheries of Bengkulu Tengah Regency*

Tabel
Table 5.4.2

Luas Area Produksi Perikanan Budidaya Menurut Kecamatan dan Jenis Budidaya di Kabupaten Bengkulu Tengah (ha), 2021
The Harvested Area of Aquaculture by Subdistrict and Type of Aquaculture in Bengkulu Tengah Regency (ha), 2021

Kecamatan Subdistrict	Kolam Fresh Water Pond	Tebat Teknis Technical Dam	Perikanan Sawah Fishery	Tambak Brackish Water Pond	Jumlah Total
(1)	(2)	(3)	(4)	(5)	(6)
Talang Empat	60	8	5	-	73
Semidang Lagan	25	-	-	-	25
Karang Tinggi	69	7	6	-	82
Taba Penanjung	105,5	15	20	-	140,5
Merigi Kelindang	47	6	10	-	63
Pagar Jati	50	5	8	-	68
Merigi Sakti	61	7	9	-	76
Pondok Kelapa	101	15	15	16	147
Pondok Kubang	20	8	8	-	36
Pematang Tiga	40	6	7	-	53
Bang Haji	25	5	7	-	37
Bengkulu Tengah	603,5	82	95	16	800,5

Sumber/Source: Dinas Ketahanan Pangan dan Perikanan Kabupaten Bengkulu Tengah/Regional Office of Food Security and Fisheries of Bengkulu Tengah Regency

Tabel
Table 5.4.3**Jumlah Rumah Tangga Perikanan Budidaya Menurut Kecamatan dan Jenis Budidaya di Kabupaten Bengkulu Tengah, 2021**
Number of Aquaculture Households by Subdistrict and Type of Aquaculture in Bengkulu Tengah Regency, 2021

Kecamatan Subdistrict	Kolam Fresh Water Pond	Tebat Teknis Technical Dam	Perikanan Sawah Fishery	Tambak Brackish Water Pond	Jumlah Total
(1)	(2)	(3)	(4)	(5)	(6)
Talang Empat	30	26	26	-	82
Semidang Lagan	60	-	-	-	60
Karang Tinggi	65	24	31	-	120
Taba Penanjung	120	48	45	-	213
Merigi Kelindang	60	16	15	-	91
Pagar Jati	70	15	16	-	101
Merigi Sakti	75	2	2	-	79
Pondok Kelapa	101	30	20	2	153
Pondok Kubang	20	14	18	-	52
Pematang Tiga	32	8	34	-	74
Bang Haji	20	10	18	-	48
Bengkulu Tengah	653	193	225	2	1073

Sumber/Source: Dinas Ketahanan Pangan dan Perikanan Kabupaten Bengkulu Tengah/Regional Office of Food Security and Fisheries of Bengkulu Tengah Regency

Tabel
Table 5.4.4

Produksi Perikanan Budidaya Menurut Kecamatan dan Jenis Budidaya di Kabupaten Bengkulu Tengah (ton), 2021

Production of Aquaculture by Subdistrict and Type of Aquaculture in Bengkulu Tengah Regency (ton), 2021

Kecamatan Subdistrict	Kolam Fresh Water Pond	Tebat Teknis Technical Dam	Perikanan Sawah Fishery	Tambak Brackish Water Pond	Jumlah Total
(1)	(2)	(3)	(4)	(5)	(6)
Talang Empat	55,8	2,0	10,0	-	67,8
Semidang Lagan	20,3	-	-	-	20,3
Karang Tinggi	11,0	3,0	15,0	-	29,0
Taba Penanjung	58,9	3,0	10,5	-	72,4
Merigi Kelindang	25,5	2,5	9,0	-	37,0
Pagar Jati	30,4	1,0	2,0	-	33,4
Merigi Sakti	49,3	1,5	1,0	-	51,8
Pondok Kelapa	55,6	1,5	3,0	250,0	310,1
Pondok Kubang	5,0	0,5	0,5	-	6,0
Pematang Tiga	15,0	0,5	0,5	-	16,0
Bang Haji	10,0	0,5	0,5	-	11,0
Bengkulu Tengah	336,8	16,0	52,0	250,0	654,8

Sumber/Source: Dinas Ketahanan Pangan dan Perikanan Kabupaten Bengkulu Tengah/Regional Office of Food Security and Fisheries of Bengkulu Tengah Regency

Tabel
Table 5.4.5

Nilai Produksi Perikanan Budidaya Menurut Kecamatan dan Jenis Budidaya di Kabupaten Bengkulu Tengah (juta rupiah), 2021

Production Value of Aquaculture by Subdistrict and Type of Aquaculture in Bengkulu Tengah Regency (million rupiahs), 2021

Kecamatan Subdistrict	Kolam Fresh Water Pond	Tebat Teknis Technical Dam	Perikanan Sawah Fishery	Tambak Brackish Water Pond	Jumlah Total
(1)	(2)	(3)	(4)	(5)	(6)
Talang Empat	948,6	40,0	200,0	-	1 188,6
Semidang Lagan	345,1	-	-	-	345,1
Karang Tinggi	187,0	60,0	300,0	-	547,0
Taba Penanjung	1 001,3	60,0	210,0	-	1 271,3
Merigi Kelindang	433,5	50,0	180,0	-	663,5
Pagar Jati	516,8	20,0	40,0	-	576,8
Merigi Sakti	838,1	30,0	20,0	-	888,1
Pondok Kelapa	945,2	30,0	60,0	12 500,0	13 535,2
Pondok Kubang	85,0	10,0	10,0	-	105,0
Pematang Tiga	255,0	10,0	10,0	-	275,0
Bang Haji	170,0	10,0	10,0	-	190,0
Bengkulu Tengah	5 725,6	320,0	1 040,0	12 500,0	19 585,6

Sumber/Source: Dinas Ketahanan Pangan dan Perikanan Kabupaten Bengkulu Tengah/Regional Office of Food Security and Fisheries of Bengkulu Tengah Regency

Tabel 5.4.6 Jumlah Perahu/Kapal Menurut Kecamatan dan Jenis Kapal di Kabupaten Bengkulu Tengah, 2021
Number of Fishing Boats by Subdistrict and Type of Boat in Bengkulu Tengah Regency, 2021

Kecamatan Subdistrict	Perahu Tanpa Motor Manpowered Boat	Perahu Motor Tempel Outboard Motorboat	Perahu Motor Inboard Motorboat
(1)	(2)	(3)	(4)
Talang Empat	-	-	-
Semidang Lagan	-	-	-
Karang Tinggi	-	-	-
Taba Penanjung	-	-	-
Merigi Kelindang	-	-	-
Pagar Jati	-	-	-
Merigi Sakti	-	-	-
Pondok Kelapa	25	79	4
Pondok Kubang	-	-	-
Pematang Tiga	-	-	-
Bang Haji	-	-	-
Bengkulu Tengah	25	79	4

Sumber/Source: Dinas Ketahanan Pangan dan Perikanan Kabupaten Bengkulu Tengah/Regional Office of Food Security and Fisheries of Bengkulu Tengah Regency

Tabel
Table 5.4.7

Banyaknya Kapal Penangkap Ikan Menurut Kecamatan dan Jenis Alat Tangkap di Kabupaten Bengkulu Tengah, 2021

The Number of Boats Deep Sea Fishing by Subdistrict and Type of Fishing Gear in Bengkulu Tengah Regency, 2021

Kecamatan Subdistrict	Payang Payang	Pukat Pantai Beach Trawl	Jaring Insang Gillnet	Trambel Trambel	Pancing Hook and Line	Lainnya Others
(1)	(2)	(3)	(4)	(5)	(6)	(7)
Talang Empat	-	-	-	-	-	-
Semidang Lagan	-	-	-	-	-	-
Karang Tinggi	-	-	-	-	-	-
Taba Penanjung	-	-	-	-	-	-
Merigi Kelindang	-	-	-	-	-	-
Pagar Jati	-	-	-	-	-	-
Merigi Sakti	-	-	-	-	-	-
Pondok Kelapa	20	4	4 830	200	610	420
Pondok Kubang	-	-	-	-	-	-
Pematang Tiga	-	-	-	-	-	-
Bang Haji	-	-	-	-	-	-
Bengkulu Tengah	20	4	4 830	200	610	420

Sumber/Source: Dinas Ketahanan Pangan dan Perikanan Kabupaten Bengkulu Tengah/Regional Office of Food Security and Fisheries of Bengkulu Tengah Regency

**5.5 KEHUTANAN
FORESTRY**

Tabel 5.5.1 **Luas Kawasan Hutan Menurut Fungsinya di Kabupaten Bengkulu Tengah (ha), 2021**
Forest Area by Function in Bengkulu Tengah Regency (ha), 2021

Fungsi <i>Function</i>	Luas Kawasan <i>Forest Area</i>
(1)	(2)
A. Kawasan Suaka Alam/ <i>Sanctuary Reserve Area</i>	-
1. Taman Nasional/ <i>National Parks</i>	-
2. Cagar Alam/ <i>Nature Preserve</i>	-
3. Taman Wisata Alam/ <i>Nature Parks</i>	-
4. Taman Buru/ <i>Game Hunting Parks</i>	-
5. Taman Hutan Raya/ <i>Forest Parks</i>	-
B. Hutan Produksi/ <i>Production Forest</i>	3 944
1. Hutan Produksi Terbatas (HPT) <i>Limited Production Forest</i>	2 927
2. Hutan Produksi Tetap (HP) <i>Permanent Production Forest</i>	1 017
C. Hutan Lindung/ <i>Protection Forest</i>	18 428
D. Konservasi/ <i>Conservation</i>	-
Jumlah/Total	22 372

Sumber/*Source*: UPTD KPHL Bukit, Daun Dinas Lingkungan Hidup dan Kehutanan Provinsi Bengkulu/*UPTD KPHL Bukit Daun, Environmental and Forestry Services of Bengkulu Provinces*

Tabel
Table 5.5.2

		Kayu Bulat Kecil <i>Small Logs</i>	Kayu Gergajian <i>Sawn Timber</i>
(1)	(2)	(3)	(4)
2011	1 925,94	312,61	1 298,69
2012	-	-	-
2013	489,85	335,92	316,06
2014	489,85	560,02	316,06
2015	1 025,98	-	820,79
2016	-	510,03	540,10
2017	-	420,12	490,72
2018	-	370,20	-
2019	-	350,81	320,84
2020
2021			

Sumber/Source: UPTD KPHL Bukit, Daun Dinas Lingkungan Hidup dan Kehutanan Provinsi Bengkulu/UPTD KPHL Bukit Daun, Environmental and Forestry Services of Bengkulu Provinces

Tahukah Kamu ?

Mayoritas pelanggan listrik di Kabupaten Bengkulu Tengah adalah kelompok rumah tangga

The majority of electricity customers in Bengkulu Tengah Regency is households



PENJELASAN TEKNIS

1. Perusahaan adalah suatu unit (kesatuan) usaha yang melakukan kegiatan ekonomi, bertujuan menghasilkan barang atau jasa, terletak pada suatu bangunan atau lokasi tertentu, dan mempunyai catatan administrasi tersendiri mengenai produksi dan struktur biaya serta ada seorang atau lebih yang bertanggung jawab atas usaha tersebut.
2. Pelanggan adalah individu atau kelompok, baik rumah tangga, perusahaan atau institusi non profit yang membeli air bersih dari perusahaan air bersih.
3. Air disalurkan adalah volume air bersih dari perusahaan air bersih.
4. Pengumpulan data industri besar dan sedang dilakukan melalui Survei Industri Besar dan Sedang yang dilaksanakan setiap tahun secara lengkap (sensus) sejak tahun 1975. Survei Industri Besar dan Sedang mencakup semua perusahaan industri yang mempunyai tenaga kerja 20 orang atau lebih dengan menggunakan kuesioner II A. Pada tahun 2016, Survei Industri Besar dan Sedang terintegrasi dengan Sensus Ekonomi 2016.

TECHNICAL NOTES

1. *An establishment is defined as a production unit engaged in economic activity, producing goods or services, located in a building or in a certain location, keeping a business record concerning the production and cost structure, and having a person or more that are responsible to those activities.*
2. *Customers are individuals or groups, whether household, company or nonprofit institutions that buy water supply from water supply establishment.*
3. *Distributed water is the volume of water supply from water supply establishment.*
4. *Data collection of large and medium scale manufacturing is conducted through The Large and Medium Manufacturing Establishment Survey that has been done annually for all industries (census) since 1975. Large and Medium Manufacturing Establishment Survey covers all manufactures/industries with 20 workers or more by questionnaire II A. In 2016, the Large and Medium Manufacturing Establishment Survey was integrated with the 2016 Economic Census.*

5. Klasifikasi industri yang digunakan dalam survei ini berdasar kepada **Klasifikasi Baku Lapangan Usaha Indonesia (KBLI)**. KBLI adalah klasifikasi lapangan usaha yang berdasar kepada International Standard Industrial Classification of All Economic Activities (ISIC) revisi 4 yang telah disesuaikan dengan kondisi Indonesia.
 6. Industri manufaktur adalah suatu kegiatan ekonomi yang melakukan kegiatan mengubah suatu barang dasar secara mekanis, kimia, atau dengan tangan sehingga menjadi barang jadi/setengah jadi, dan atau barang yang kurang nilainya menjadi barang yang lebih tinggi nilainya, dan sifatnya lebih dekat kepada pemakai akhir. Termasuk dalam kegiatan ini adalah jasa industri dan pekerjaan perakitan.
 7. Jasa industri adalah kegiatan industri industri manufaktur yang melayani keperluan pihak lain. Pada kegiatan ini bahan baku disediakan oleh pihak lain sedangkan pihak pengolah hanya melakukan pengolahannya dengan mendapat imbalan sebagai balas jasa (upah maklon).
 8. Perusahaan atau usaha industri adalah suatu unit (kesatuan) usaha yang melakukan kegiatan ekonomi, bertujuan
5. *The industrial classification adopted in this survey refers to the **Klasifikasi Baku Lapangan Usaha Indonesia (KBLI)**. KBLI is classification of economic activities based on the International Standard Industrial Classification of All Economic Activities (ISIC rev 4) that has been modified according to the local condition in Indonesia.*
 6. *Manufacturing industry is defined as an economic activity processing basic goods mechanically, chemicals or manually into final or intermediate goods. It is also defined as processing of lower value goods into higher value goods as final or intermediate products. The activities also include services for manufacturing and assembling.*
 7. *Services for manufacturing is defined as a manufac-turing activity which serving other manufacturing establishments. In this case, raw materials are supplied by others while the workers are paid as a compensation for processing raw materials.*
 8. *A manufacturing establishment is defined as a production unit engaged in economic activity, producing goods or services,*

menghasilkan barang atau jasa, terletak pada suatu bangunan atau lokasi tertentu, dan mempunyai catatan administrasi tersendiri mengenai produksi dan struktur biaya serta ada seorang atau lebih yang bertanggung jawab atas usaha tersebut.

located in a building or in a certain location, keeping a business record concerning the production and cost structure, and having a person or more that are responsible to those activities.

9. Industri manufaktur dikelompokkan ke dalam 4 golongan berdasarkan banyaknya pekerja, yaitu: industri besar (100 orang pekerja atau lebih), industri sedang/menengah (20–99 orang pekerja), industri kecil (5–19 orang pekerja), dan industri mikro (1–4 orang pekerja).

9. *Manufacturing industries are categorized into four groups, based on the number of employees: large scale manufacturing (100 employees or more), medium scale manufacturing (20–99 employees), small scale manufacturing (5–19 employees), and micro industry (1–4 employees).*

ULASAN

Peranan subsektor listrik dalam perekonomian Kabupaten Bengkulu Tengah sangat kecil. Selama kurun waktu 2011-2021 kontribusi subsektor listrik dalam PDRB kurang dari 1 persen per tahun.

Rumah tangga adalah pelanggan PDAM atau konsumen PDAM terbesar di Kabupaten Bengkulu Tengah. Jumlah rumah tangga pelanggan PDAM pada tahun 2021 mencapai 4.081 rumah tangga atau sebesar 95,48 persen dari seluruh pelanggan PDAM di Kabupaten Bengkulu Tengah.

Klasifikasi industri pengolahan dibagi kedalam 4 (empat) kategori berdasarkan jumlah tenaga kerja, yaitu industri besar, jika jumlah pekerjanya lebih dari 100 orang, industri sedang jika jumlah pekerjanya antara 20 hingga 99 orang. Sementara jika suatu industri mempekerjakan antara 5-19 orang maka diklasifikasikan sebagai industri kecil. Sedangkan jika jumlah pekerjanya 1 hingga 4 orang, diklasifikasikan sebagai industri kerajinan rumah tangga. Pada tahun 2021 di Kabupaten Bengkulu Tengah terdapat 335 industri besar/sedang/kecil/kerajinan rumah tangga.

Peranan sektor industri pengolahan dalam perekonomian Kabupaten Bengkulu Tengah juga cukup tinggi. Hal itu terungkap dari cukup besarnya peranan sektor industri

DESCRIPTION

The role of electricity subsector which is very small role in the economy of Bengkulu Tengah Regency. From the year 2011 to 2021, the role of electricity sub-sector contributes less than 1 percent of GRDP per year.

Households are the largest customers as well as consumers of clean water in Bengkulu Tengah Regency. The number of household clean water customers in 2021 reached 4 081 households or 95.48 percent of all the clean water customers in Bengkulu Tengah Regency.

The classification of processing industry is divided into four (4) categories based on the number of employees, namely a big-scale industry, if the number of employees is more than 100 people, a medium-scale industry if the number of employees is between 20 and 99 people. Meanwhile, if an industry employs 5 to 19 people, it is classified as a small-scale industry. Whereas, if the number of employees is 1 to 4 people, it is classified as a household handicraft industry. In 2021 in Bengkulu Tengah Regency, there are 335 big-scale/medium-scale/small-scale/household handicraft industries.

The role of the manufacturing sector in the economy of Bengkulu Tengah Regency is also relatively high. It is revealed from the quite important role of the manufacturing sector in the GRDP

pengolahan dalam PDRB Kabupaten Bengkulu Tengah. Selama kurun waktu 2010-2021 peranan sektor industri pengolahan dalam PDRB lebih dari 14 persen per tahun.

of Bengkulu Tengah Regency. During the period 2010-2021, the role of the processing industry sector in GRDP is more than 14 percent per year.

<https://bengkulutengahkab.bps.go.id>

Tabel
Table 6.1**Jumlah Pelanggan dan Air yang Disalurkan Menurut Kecamatan di Kabupaten Bengkulu Tengah, 2021**
Number of Customers and Distributed Water by Subdistrict in Bengkulu Tengah Regency, 2021

Kecamatan Subdistrict	Pelanggan Number of Customers	Air Disalurkan Distributed Water (m³)	Nilai Value (Rp)
(1)	(2)	(3)	(4)
Talang Empat	1 146	242 150	682 764 750
Semidang Lagan*	-	-	-
Karang Tinggi	1 826	517 982	1 348 257 900
Taba Penanjung	702	184 354	485 209 800
Merigi Kelindang	-	-	-
Pagar Jati	-	-	-
Merigi Sakti	-	-	-
Pondok Kelapa	600	68 191	200 674 200
Pondok Kubang	-	-	-
Pematang Tiga	-	-	-
Bang Haji	-	-	-
Bengkulu Tengah	4 274	1 012 677	2 716 906 650

Catatan/Note: * Data masih tergabung dengan kecamatan induk/Data Associated with the parent subdistricts

Sumber/Source: Perusahaan Umum Daerah (Perumda) Tirta Rafflesia Kabupaten Bengkulu Tengah/Tirta Rafflesia Regional Public Companies of Bengkulu Tengah Regency

Tabel 6.2
Table

Daya Terpasang, Produksi, dan Distribusi Listrik PT. PLN (Persero) pada Cabang/Ranting PLN Menurut Unit Layanan Pelanggan (ULP) di Kabupaten Bengkulu Tengah, 2021

Installed Electricity Power, Production, and Distribution of PT. PLN (Persero) at PLN Branch by Customer Services Unit in Bengkulu Tengah Regency, 2021

Unit Layanan Pelanggan (ULP) Customer Service Unit	Daya Terpasang Installed Electricity Power (kVA)	Produksi Listrik Electricity Production (kWh)*	Listrik Terjual Electricity Sold (kWh)	Dipakai Sendiri Own Used (kWh)*	Susut/ Hilang Shrinkage/ Lost (kWh)*
(1)	(2)	(3)	(4)	(5)	(6)
Teluk Segara	4 565,50	662 476	564 204	2 369	40 429
Kepahiang	23 613,70	3 355 556	3 084 393	18 743	251 692
Argamakmur	4 598,30	520 674	443 510	3 863	82 768

Catatan/Note: * Data dihitung dengan menggunakan nilai pendekatan/The data is calculated by using approximate value

Sumber/Source: PT PLN (Persero) UP3 Bengkulu, Unit Pelaksana Pelayanan Pelanggan (UP3)/PT PLN (Persero), Customer Services Implementing Unit

Tabel
Table 6.3

Jumlah Pelanggan Listrik Menurut Unit Layanan Pelanggan (ULP) di Kabupaten Bengkulu Tengah, 2017–2021
Number of Electricity Customers by Customer Services Unit in Bengkulu Tengah Regency, 2017–2021

Unit Layanan Pelanggan (ULP) Customer Service Unit	2017	2018	2019	2020	2021
(1)	(2)	(3)	(4)	(5)	(6)
Teluk Segara	49 431*	53 807*	57 534*	3 826	4 338
Kepahiang	20 653	20 996	21 437	18 935	20 111
Argamakmur	1 890	2 049	3 741	4 005	4 318

Catatan/Note: * Data masih tergabung dengan ULP Kota Bengkulu/Data associated with Bengkulu City Customer Service Unit
 Sumber/Source: PT PLN (Persero) UP3 Bengkulu, Unit Pelaksana Pelayanan Pelanggan (UP3)/PT PLN (Persero), Customer Services Implementing Unit

Tabel
Table 6.4

Jumlah Pelanggan Listrik, Jumlah Daya Listrik Terpasang, Jumlah kWh Listrik Terjual dan Nilai Penjualan Listrik Menurut Jenis Pelanggan di Kabupaten Bengkulu Tengah, 2021

Number of Electricity Customers, Amount of Installed Electrical Power, Number of Sold kWh and Value of Electricity Sales by Type of Customers in Bengkulu Tengah Regency, 2021

Jenis Pelanggan Type of Customers	Jumlah Pelanggan Customers	Jumlah Daya (VA) Installed Electricity Power (VA)	Jumlah kWh Number of kWh
(1)	(2)	(3)	(4)
Rumah Tangga/Household	27 110	22 462 550	2 767 597
Sosial/Social	1 042	1 786 350	164 725
Gedung Kantor/Government Office	213	1 097 000	121 115
Usaha/Trade	386	1 881 900	280 677
Industri dan Hotel/Industry and Hotels	16	5 549 700	757 673

Lanjutan Tabel/Continued Table 6.4

Jenis Pelanggan Type of Customers	Nilai Penjualan Listrik (rupiah) Value of Electricity Sales (rupiahs)	Susut/Hilang (kWH) Decrease(kWH)
(1)	(5)	(6)
Rumah Tangga/Household	2 556 924 484	256 186
Sosial/Social	122 277 027	14 348
Gedung Kantor/Government Office	158 591 308	10 131
Usaha/Trade	374 020 759	23 850
Industri dan Hotel/Industry and Hotels	833 821 211	70 374

Sumber/Source: PT PLN (Persero) UP3 Bengkulu, Unit Pelaksana Pelayanan Pelanggan (UP3)/PT PLN (Persero), Customer Services Implementing Unit

Tabel
Table 6.5**Jumlah Pelanggan dan Air yang Terjual Menurut Jenis Pelanggan di Kabupaten Bengkulu Tengah, 2021**
Number of Customers and Distributed Clean Water by Type of Customers in Bengkulu Tengah Regency, 2021

Jenis Pelanggan <i>Type of Customers</i>	Jumlah Pelanggan <i>Customers</i>	Air yang Terjual (m ³) <i>Distributed Water (m³)</i>	Nilai (rupiah) <i>Value (rupiahs)</i>
(1)	(2)	(3)	(4)
Sosial (Kelompok I) <i>Social (1st Group)</i>	9	1 889	4 298 800
Rumah Tangga (Kelompok II) <i>Households (2nd Group)</i>	4 081	951 546	2 478 649 450
Instansi Pemerintah (Kelompok III) <i>Government Institution (3rd Group)</i>	165	45 872	160 909 400
Industri Kecil (Kelompok IV) <i>Small Industry (4th Group)</i>	19	13 370	73 049 000
Khusus <i>Exclusive</i>	-	-	-
Jumlah/Total	4 274	1 012 677	2 716 906 650

Sumber/Source: Perusahaan Umum Daerah (Perumda) Tirta Raflesia Kabupaten Bengkulu Tengah/Tirta Raflesia Regional Public Companies of Bengkulu Tengah Regency

Tabel
Table 6.6**Volume Air yang Disalurkan Menurut Bulan Operasi di
Kabupaten Bengkulu Tengah(m³), 2021**
**Volume of Distributed Water by Month in Bengkulu Tengah
Regency(m³), 2021**

Bulan Month	Air yang Disalurkan Distributed Water
(1)	(2)
Januari/January	73 430
Februari/February	92 850
Maret/March	80 627
April/April	79 667
Mei/May	85 847
Juni/June	85 712
Juli/July	87 247
Agustus/August	79 113
September/September	87 265
Oktober/October	88 821
November/November	87 968
Desember/December	84 130
Jumlah/Total	1 012 677

Sumber/Source: Perusahaan Umum Daerah (Perumda) Tirta Rafflesia Kabupaten Bengkulu Tengah/Tirta Rafflesia Regional Public Companies of Bengkulu Tengah Regency

Tabel
Table 6.7

Jumlah Perusahaan Industri, Tenaga Kerja dan Nilai Produksi Menurut Jenis Industri di Kabupaten Bengkulu Tengah, 2021
Number of Industry Establishment, Employees and Production Value by Industrial Type in Bengkulu Tengah Regency, 2021

Klasifikasi Baku Lapangan Usaha Industrial Classification	Perusahaan Establishment	Tenaga Kerja Employees	Nilai Produksi Production Value
(1)	(2)	(3)	(4)
1. 10211 - Industri Penggaraman/ Pengeringan Ikan	63	222	127 425 000
2. 10219 - Industri Pengolahan dan Pengawetan Lainnya Untuk Ikan	-	-	-
3. 10312 - Industri Pelumatan Buah-buahan dan Sayuran	-	-	-
4. 10391 - Industri Tempe Kedelai	5	14	17 700 000
5. 10392 - Industri Tahu Kedelai	-	-	-
6. 10411 - Industri Minyak Makan dan Lemak Nabati dan Hewani	-	-	-
7. 10532 - Industri Pengolahan Es Sejenisnya yang Dapat Dimakan (Bukan Es Batu dan Es Balok)	-	-	-
8. 10590 - Industri Pengolahan Produk dari Susu Lainnya	-	-	-
9. 10611 - Industri Penggilingan dan Pembersihan Padi-padian dan Biji-bijian	5	11	85 000 000
10. 10612 - Industri Pengupasan Pembersihan dan Sortasi Kopi	1	5	17 500 000
11. 10618 - Industri Berbagai Macam Tepung dari Padi-padian, Biji-bijian, Kacang- kacangan, Umbi-umbian, dan Sejenisnya.	-	-	-
12. 10623 - Industri Glukosa dan Sejenisnya	-	-	-
13. 10631 - Industri Penggilingan Padi dan Penyosohan Beras	-	-	-
14. 10632 - Industri Penggilingan dan Pembersihan Jagung	-	-	-
15. 10710 - Industri Produk Roti dan Kue	7	24	30 100 000

Lanjutan Tabel/Continued Table 6.7

Klasifikasi Baku Lapangan Usaha Industrial Classification	Perusahaan Establishment	Tenaga Kerja Employees	Nilai Produksi Production Value
(1)	(2)	(3)	(4)
16. 10431 - Industri Minyak Mentah Kelapa Sawit (CPO)	3	258	22 500 000 000
17. 10722 - Industri Gula Merah	17	57	26 650 000
18. 10750 - Industri Makanan dan Masakan Olahan	1	6	7 000 000
19. 10761 - Industri Pengolahan Kopi dan Teh	27	85	179 100 000
20. 10792 - Industri Kue Basah	-	-	-
21. 10794 - Industri Kerupuk Keripik Peyek dan Sejenisnya	27	84	145 400 000
22. 10799 - Industri Produk Makanan Lainnya	-	-	-
23. 13913 - Industri Bulu Tiruan Rajutan	-	-	-
24. 13924 - Industri Barang Jadi Rajutan dan Sulaman	-	-	-
25. 13929 - Industri Barang Jadi Tekstil Lainnya	-	-	-
26. 13994 - Industri Kain Ban	-	-	-
27. 13996 - Industri Karung Bukan Goni	-	-	-
28. 13997 - Industri Kapuk	-	-	-
29. 13999 - Industri Tekstil Lainnya YTDL	-	-	-
30. 15112 - Industri Penyamakan Kulit	-	-	-
31. 15201 - Industri Alas Kaki Untuk Keperluan Sehari-hari	2	5	1 600 000
32. 16101 - Industri Penggajian Kayu	15	60	1 388 750 000
33. 16102 - Industri Pengawetan Kayu	4	14	202 500 000
34. 16221 - Industri Barang Bangunan dari Kayu	6	19	285 000 000

Lanjutan Tabel/Continued Table 6.7

Klasifikasi Baku Lapangan Usaha Industrial Classification	Perusahaan Establishment	Tenaga Kerja Employees	Nilai Produksi Production Value
(1)	(2)	(3)	(4)
35. 16291 - Industri Barang Anyaman dari Rotan dan Bambu	42	112	92 100 000
36. 16292 - Industri Barang Anyaman dari Tanaman Bukan Rotan dan Bambu	3	6	7 400 000
37. 16293 - Industri Kerajinan Ukiran dari Kayu Bukan Mebeller	3	8	6 600 000
38. 20115 - Industri Kimia Dasar Organik yang Bersumber dari Hasil Pertanian	-	-	-
39. 20122 - Industri Pupuk Buatan Tunggal Hara Makro Primer	-	-	-
40. 20125 - Industri Pupuk Hara Makro Sekunder	-	-	-
41. 21022 - Industri Produk Obat Tradisional	-	-	-
42. 22111 - Industri Ban Luar dan Ban Dalam	-	-	-
43. 22112 - Industri Vulkanisir Ban	3	11	162 500 000
44. 22121 - Industri Pengasapan Karet	-	-	-
45. 22122 - Industri Remilling Karet	1	20	180 000 000
46. 22123 - Industri Karet Remah	-	-	-
47. 22293 - Industri Barang dan Peralatan Teknik/Industri dari Plastik	-	-	-
48. 23919 - Industri Barang Tahan Api dari Tanah Liat/Keramik Lainnya	-	-	-
49. 23921 - Industri Batu Bata dari Tanah Liat/ Keramik	26	77	219 600 000
50. 23957 - Industri Mortar atau Beton Siap Pakai	1	5	150 000 000

Lanjutan Tabel/Continued Table 6.7

Klasifikasi Baku Lapangan Usaha <i>Industrial Classification</i>	Perusahaan <i>Establishment</i>	Tenaga Kerja <i>Employees</i>	Nilai Produksi <i>Production Value</i>
(1)	(2)	(3)	(4)
51. 23963 - Industri Barang dari Batu Untuk Keperluan Rumah Tangga dan Pajangan	29	57	76 000 000
52. 24101 - Industri Besi dan Baja Dasar (<i>Iron and Steel Making</i>)	-	-	-
53. 24310 - Industri Pengecoran Besi dan Baja	-	-	-
54. 25910 - Industri Penempaan, Pengepresan, dan Pencetakan dan Pembentukan Logam; Metalurgi Bubuk	-	-	-
55. 28173 - Industri Mesin Kantor dan Akuntansi Elektronik	-	-	-
56. 28174 - Industri Mesin Fotocopi	-	-	-
57. 28224 - Industri Mesin dan Perkakas Mesin Untuk Pengelasan yang Menggunakan Arus Listrik	-	-	-
58. 28263 - Industri Mesin Tekstil	-	-	-
59. 29200 - Industri Karoseri Kendaraan Bermotor Roda Empat atau Lebih dan Industri Trailer dan Semi Trailer	4	16	333 750 000
60. 31001 - Industri Furnitur dari Kayu	31	104	1 168 625 000
61. 31002 - Industri Furnitur dari Rotan dan atau Bambu	3	10	125 000 000
62. 32903 - Industri Kerajinan YTDL	-	-	-
63. 32909 - Industri Pengolahan Lainnya YTDL	6	16	23 300 000

Sumber/Source: Dinas Perdagangan, Perindustrian dan Koperasi Usaha Kecil Menengah Kabupaten Bengkulu Tengah/Regional Office of Industry, Trade and Cooperatives and Small Medium Enterprises of Bengkulu Tengah Regency



Tahukah Kamu ?

Semua hotel berbintang ada di Kota Bengkulu
dan tidak ada satu pun hotel berbintang di Kabupaten
*All star hotels are in Bengkulu City and there are not
star hotels in the regency*

Jumlah Akomodasi, Kamar dan Tempat Tidur Hotel di Kabupaten Bengkulu Tengah, 2020



*Number of Accommodations, Rooms and Hotels Beds
in Bengkulu Tengah Regency, 2020*



PENJELASAN TEKNIS

1. Konsep dan definisi untuk hotel dan pariwisata mengikuti rekomendasi World Tourism Organization (WTO) dan International Union of Office Travel Organization (IUOTO).
2. Usaha akomodasi adalah usaha yang menyediakan akomodasi jangka pendek untuk pengunjung dan pelancong lainnya. Usaha penyediaan akomodasi ini dapat berupa penyediaan fasilitas akomodasi saja atau fasilitas akomodasi yang disertai dengan fasilitas makanan dan minuman. Termasuk penyediaan akomodasi dengan furniture, lengkap dengan dapur, dengan atau tanpa jasa pramuwisma dan sering kali termasuk beberapa tambahan jasa dan fasilitas seperti fasilitas parkir, binatu, kolam renang, ruang olah raga, fasilitas rekreasi, dan ruang rapat. Usaha penyediaan akomodasi yang tercakup disini adalah penyediaan akomodasi jangka pendek yang menyediakan akomodasi, khususnya untuk harian atau mingguan.
3. Hotel ialah suatu usaha yang menggunakan suatu bangunan atau sebagian bangunan yang disediakan secara khusus dimana setiap orang dapat menginap, makan, memperoleh pelayanan

TECHNICAL NOTES

1. *The concepts and definitions for hotel and tourism follow the recommendations from the World Tourism Organization (WTO) and the International Union of Office Travel Organization (IUOTO).*
2. *Accommodation establishment is an establishment that provide short-term accommodation for visitors and other travelers. This establishment may include the provision of accommodation facilities only or with food and beverages facilities. It includes the provision of accommodation with furniture, kitchen, with or without the services of maids and often includes some additional services and facilities such as parking, laundry, swimming pool, gymnasium, recreational facilities, and meeting rooms. Including accommodation establishment such as short-term accommodation, especially for daily or weekly.*
3. *Hotel is a business that uses a building or part of building reserved exclusively where everyone can stay, eat, get services and use other facilities against payment.*

dan menggunakan fasilitas lainnya dengan pembayaran.

4. Hotel Bintang adalah usaha penyediaan akomodasi jangka pendek yang memenuhi ketentuan sebagai hotel bintang dan ditetapkan oleh instansi khusus yang membinanya. Persyaratan tersebut antara lain mencakup:
 - a. Persyaratan fisik, seperti lokasi hotel, kondisi bangunan
 - b. Bentuk pelayanan yang diberikan (service)
 - c. Kualifikasi tenaga kerja, seperti pendidikan dan kesejahteraan karyawan
 - d. Fasilitas olahraga dan rekreasi lainnya yang tersedia, seperti lapangan tenis, kolam renang, dan diskotik
 - e. Jumlah kamar yang tersedia

Usaha hotel bintang mencakup: hotel bintang lima, hotel bintang empat, hotel bintang tiga, hotel bintang dua, dan hotel bintang satu.

5. Hotel Non Bintang adalah usahapenyediaan jasa layanan penginapan bagi umum yang dikelola secara komersial dengan menggunakan sebagian atau seluruh bagian bangunan yang telah memenuhi ketentuan sebagai hotel melati yang ditetapkan dalam surat keputusan instansi yang membinanya.

4. *Star hotel is an establishment that provides short-term accommodation that has fulfilled the requirements as a star hotel which are determined by specified agency. Those requirements are:*
 - a. *Physical requirement, such as location and condition of hotel*
 - b. *Services provided*
 - c. *Employee qualification, such as education and employee's welfare*
 - d. *The availability of sport and other recreation facilities, such as tennis court, swimming pool, discotheque*
 - e. *The number of rooms available*

Including star hotel such as: five star hotel, four star hotel, three star hotel, two star hotel, and one star hotel.

6. Wisatawan mancanegara adalah setiap pengunjung yang datang ke suatu negara di luar tempat tinggalnya, didorong oleh satu atau beberapa keperluan tanpa bermaksud memperoleh penghasilan di tempat yang dikunjungi dan lamanya kunjungan tersebut tidak lebih dari satu tahun.
6. *Foreign tourists are every visitor who comes to a country outside their residence, driven by a single or multiple purposes without any intention to earn in places visited and duration of the visit is no more than one year.*
7. Tingkat Penghunian Kamar ialah banyaknya malam kamar yang dihuni dibagi dengan banyaknya malam kamar yang tersedia dikali 100 %.
7. *Room Occupancy Rate is the number of room nights occupied divided by the number of room nights available multiplied by 100%.*
8. Rata-rata Lamanya Tamu Menginap ialah banyaknya malam tamu dibagi dengan banyaknya tamu yang datang menginap ke akomodasi/hotel.
8. *Average Length of Stay is the number of guest nights divided by the number of guests who coming to spend the night at the accommodation/hotel.*

ULASAN

Keberadaan hotel memiliki peran penting dalam mendukung kemajuan pariwisata di suatu wilayah. Hotel merupakan salah satu tempat yang digunakan untuk singgah para wisatawan. Di Kabupaten Bengkulu Tengah belum tersedia layanan hotel bintang, hanya tersedia hotel non bintang. Tahun 2021, jumlah hotel non bintang di Kabupaten Bengkulu Tengah sebanyak 7 hotel yang tersebar di tiga kecamatan saja, yaitu satu di Kecamatan Talang Empat, empat di Kecamatan Pondok Kelapa, dan satu di Kecamatan Pondok Kubang.

Dari jumlah hotel yang ada tersebut, pada tahun 2021 terdapat 91 kamar dan 131 tempat tidur pada hotel non bintang di Kabupaten Bengkulu Tengah. Jumlah ini mengalami peningkatan dibandingkan tahun 2020 yaitu sebanyak 98 kamar dengan jumlah tempat tidur sebanyak 121 tempat tidur.

DESCRIPTION

The existence of the hotel have an important role in supporting the advancement of tourism in a region. Hotel is one of the places the tourists use to stay over. In Bengkulu Tengah Regency, there are not available star hotels, there are only available non-star ones. In 2021, the number of non-star hotels in Bengkulu Tengah Regency is 7, spread only in three subdistrict, Talang Empat Subdistrict has 1, Pondok Kelapa Subdistrict has 4, and Pondok Kubang Subdistrict has 1.

Of the number of existing hotels, in 2021 there were 97 rooms and 137 beds in non-star rated hotels in Bengkulu Tengah Regency. This number has increased compared to 2020 which is 98 rooms with a number of beds that is only 121 beds.

Tabel
Table 7.1**Jumlah Hotel dan Akomodasi Menurut Kecamatan di
Kabupaten Bengkulu Tengah, 2020–2021**
*Number of Hotels and Accomodations by Subdistrict in
Bengkulu Tengah Regency, 2020–2021*

Kecamatan Subdistrict	Hotel/Hotels		Kamar/Rooms		Tempat Tidur/Beds	
	2020	2021	2020	2021	2020	2021
(1)	(2)	(3)	(4)	(5)	(6)	(7)
Talang Empat	1	1	8	6	16	12
Semidang Lagan	-	-	-	-	-	-
Karang Tinggi	-	-	-	-	-	-
Taba Penanjung	-	-	-	-	-	-
Merigi Kelindang	-	-	-	-	-	-
Pagar Jati	-	-	-	-	-	-
Merigi Sakti	-	-	-	-	-	-
Pondok Kelapa	5	5	70	65	83	99
Pondok Kubang	1	1	20	20	22	20
Pematang Tiga	-	-	-	-	-	-
Bang Haji	-	-	-	-	-	-
Bengkulu Tengah	7	7	98	91	121	131

Sumber/Source: BPS, Survei Perusahaan/Usaha Jasa Akomodasi/BPS-Statistics Indonesia, Accomodations Services Establishment Survey

Tabel
Table 7.2

Jumlah Hotel dan Akomodasi Lainnya Menurut Kecamatan dan Klasifikasi di Kabupaten Bengkulu Tengah, 2011-2021
Number of Hotels and Other Accomodations by Subdistrict and Classification in Bengkulu Tengah Regency, 2011-2021

Tahun Year	Hotel/Hotels					Akomodasi Lainnya Other Accomodations
	Bintang 1 Star 1	Bintang 2 Star 2	Bintang 3 Star 3	Bintang 4 Star 4	Bintang 5 Star 5	
(1)	(2)	(3)	(4)	(5)	(6)	(7)
2011	-	-	-	-	-	4
2012	-	-	-	-	-	4
2013	-	-	-	-	-	4
2014	-	-	-	-	-	4
2015	-	-	-	-	-	4
2016	-	-	-	-	-	4
2017	-	-	-	-	-	5
2018	-	-	-	-	-	5
2019	-	-	-	-	-	7
2020	-	-	-	-	-	7
2021	-	-	-	-	-	7

Sumber/Source: BPS, Survei Perusahaan/Usaha Jasa Akomodasi/BPS-Statistics Indonesia, Accomodations Services Establishment Survey

Tahukah Kamu ?

Jenis Permukaan Jalan Terpanjang di
Kabupaten Bengkulu Tengah adalah Aspal

*Longest Road Surface Type on
Bengkulu Tengah Regency is Pavement*



236,04 Km

Aspal/Pavement



115,94 Km

*Koral (Kerikil)/
Coral (Gravel)*



61,67 Km

Tanah/Land



PENJELASAN TEKNIS

1. Data pengangkutan dan komunikasi, meliputi:
 - a. Panjang Jalan
 - b. Angkutan Darat
 - c. Angkutan Laut
 - d. Angkutan Udara
 - e. Pos dan Telekomunikasi
2. Kantor Pos adalah pemberi pelayanan pengiriman barang, uang dan sebagainya dari suatu tempat ke tempat yang lain. Pengguna pelayanan biasanya diharuskan menempel perangko yang cukup pada sampul surat, kartu pos, pos wesel, warkat pos, paket dan sebagainya. Rumah pos berfungsi sama seperti kantor pos dan kantor pos pembantu, bedanya rumah pos biasanya terletak di daerah terpencil.
3. Telekomunikasi adalah setiap pemancaran, pengiriman, dan atau penerimaan dari setiap informasi dalam bentuk tandatanda, isyarat, tulisan, gambar, suara dan bunyi melalui sistem kawat, optik, radio atau sistem elektromagnetik lainnya.
4. Internet, merupakan sistem komputer umum yang berhubungan secara global dan menggunakan perangkat protokol pertukaran paket.

TECHNICAL NOTES

1. *The data of transportation and communication are as follows:*
 - a. *Road Length*
 - b. *Land Transport*
 - c. *Sea Transport*
 - d. *Air Transport*
 - e. *Post and Telecommunication*
2. *The Post Office is the service provider on the delivery of goods, money and so forth from one place to another. Service users are usually required to stick stamps on envelopes, postcards, money orders, postal letters, package and so on. Heading home functions as post office and secondary post office. The difference is that heading home is located in remote areas.*
3. *Telecommunication is every transmitting and receiving of information in the form of signs, signals, writings, images, sounds and through cable system, optics, radios or other electromagnetic systems.*
4. *Internet is a common computer system connected globally and use the packet exchange protocol.*

ULASAN**DESCRIPTION****Transportasi**

Transportasi merupakan bagian yang tidak dapat dipisahkan dari kehidupan manusia. Terdapat hubungan erat antara transportasi dengan jangkauan dan lokasi kegiatan manusia, barang-barang dan jasa. Dalam kaitan dengan kehidupan manusia, transportasi memiliki peranan penting dalam aspek-aspek sosial, ekonomi, lingkungan, politik dan pertahanan keamanan. Dalam aspek perekonomian, transportasi mempunyai pengaruh yang besar.

Pembangunan dan peningkatan fasilitas transportasi seperti jalan dan jembatan penting demi memudahkan hubungan komunikasi dan proses mobilisasi penduduk antar daerah dalam menunjang kelancaran distribusi barang dan jasa sehingga berdampak pada peningkatan pertumbuhan ekonomi, utamanya untuk daerah-daerah sulit terjangkau dan terisolir.

Pada tahun 2020, panjang jalan dengan tingkat kewenangan kabupaten di Kabupaten Bengkulu Tengah adalah 413,65 km. Sekitar 48,84 persen dari panjang tersebut dalam kondisi baik, 17,74 persennya dalam kondisi sedang dan kondisi rusak sebanyak 13,49 persen. Sementara itu, jalan dalam kondisi rusak berat sebanyak 19,93 persen.

Transportation

Transportation is an integral part of human life. There is a close relationship between transportation and the range as well as location of human activities, goods and services. In regard to human life, transportation has an important role in aspects of social, economy, environment, politics, as well as defense and security. In the aspect of economy, transportation has a great influence.

The development and improvement of transportation facilities such as roads and bridges are important to ease communication and the mobilization process of the population among regions in boosting the distribution of goods and services so it has an impact on the economic growth, especially for remote and isolated areas.

In 2020, the long road of Bengkulu Tengah Regency based on level of government authority (regency) is 413,65 km. Approximately 48,84 percent of the length is in good condition, 17,74 percent in moderate condition and the damaged condition as much as 13,49 percent. Meanwhile, the roads in severely damaged condition, which is 19,93 percent.

Berdasarkan kegunaannya, kendaraan yang diuji di Kabupaten Bengkulu Tengah terbagi menjadi kendaraan swasta, umum dan dinas. Sebanyak 226 unit merupakan kendaraan swasta dan 90 unit kendaraan umum.

Komunikasi

Kabupaten Bengkulu Tengah memiliki empat kantor pos pembantu yang tersebar di tiga kecamatan yaitu dua di Kecamatan Talang Empat, satu di Kecamatan Taba Penanjung, dan satu di Kecamatan Pondok Kelapa.

Based on the usage, vehicles tested in Bengkulu Tengah Regency divided into private, common and agency cars. A number of 226 units are private cars and units are common cars.

Communication

In Bengkulu Tengah Regency there is 4 post offices subsidiaries, spread only in three subdistrict, Talang Empat Subdistrict has 2, Taba Penanjung Subdistrict has 1, and Pondok Kepala Subdistrict has 1.

8.1 TRANSPORTASI TRANSPORTATION

Tabel 8.1.1 **Panjang Jalan Menurut Tingkat Kewenangan Pemerintahan di Kabupaten Bengkulu Tengah (km), 2019–2021**
Table 8.1.1 **Length of Roads by Level of Government Authority in Bengkulu Tengah Regency (km), 2019–2021**

Tingkat Kewenangan Pemerintahan Level of Government Authority	2019	2020	2021
(1)	(2)	(3)	(4)
Negara/State	
Provinsi/Province	
Kabupaten/Kota Regency/Municipality	413,65	413,65	
Jumlah/Total	413,65	413,65	

Catatan/Note: ...

Sumber/Source: Dinas Pekerjaan Umum dan Penataan Ruang Kabupaten Bengkulu Tengah/Regional Office of Public Works and Spatial Planning of Bengkulu Tengah Regency

Tabel 8.1.2 Panjang Jalan Menurut Jenis Permukaan Jalan di Kabupaten Bengkulu Tengah (km), 2019–2021
Length of Roads by Type of Road Surface in Bengkulu Tengah Regency (km), 2019–2021

Jenis Permukaan Jalan Type of Road Surface	2019	2020	2021
(1)	(2)	(3)	(4)
Aspal/Paved	267,61	236,04	
Kerikil/Gravel	84,38	115,94	
Tanah/Soil	61,67	61,67	
Lainnya/Others	-	-	
Jumlah/Total	413,65	413,65	

Sumber/Source: Dinas Pekerjaan Umum dan Penataan Ruang Kabupaten Bengkulu Tengah/Regional Office of Public Works and Spatial Planning of Bengkulu Tengah Regency

Tabel 8.1.3 **Panjang Jalan Menurut Kondisi Jalan di Kabupaten Bengkulu Tengah (km), 2019–2021**
Table *Length of Roads by Condition of Roads in Bengkulu Tengah Regency (km), 2019–2021*

Kondisi Jalan <i>Condition of Roads</i>	2019	2020	2021
(1)	(2)	(3)	(4)
Baik/ <i>Good</i>	189,84	202,04	
Sedang/ <i>Moderate</i>	84,36	73,40	
Rusak/ <i>Damage</i>	42,25	55,82	
Rusak Berat/ <i>Severely Damage</i>	97,20	82,40	
Jumlah/Total	413,65	413,65	

Sumber/*Source*: Dinas Pekerjaan Umum dan Penataan Ruang Kabupaten Bengkulu Tengah/*Regional Office of Public Works and Spatial Planning of Bengkulu Tengah Regency*

Tabel
Table 8.1.4

Panjang Jalan Kabupaten Menurut Kecamatan dan Status Jalan yang Diakses oleh Jalan Tersebut di Kabupaten Bengkulu Tengah, 2021
Length of Regency Roads by Subdistrict and Status of the Road Which is Accessed by the Road in Bengkulu Tengah Regency, 2021

Kecamatan Subdistrict	Jalan Kabupaten (km) Regency Road (km)
(1)	(2)
Talang Empat	
Semidang Lagan	
Karang Tinggi	
Taba Penanjung	
Merigi Kelindang	
Pagar Jati	
Merigi Sakti	
Pondok Kelapa	
Pondok Kubang	
Pematang Tiga	
Bang Haji	
Jumlah/Total	

Sumber/Source: Dinas Pekerjaan Umum dan Penataan Ruang Kabupaten Bengkulu Tengah/Regional Office of Public Works and Spatial Planning of Bengkulu Tengah Regency

Tabel
Table 8.1.5**Panjang Jalan Kabupaten Menurut Kecamatan dan Jenis Permukaan Jalan di Kabupaten Bengkulu Tengah, 2021**
Length of Roads by Subdistrict and Type of Road Surface in Bengkulu Tengah Regency, 2021

Kecamatan Subdistrict	Jenis Permukaan Jalan (km) Type of Road Surface (km)				Jumlah Total
	Aspal Pavement	Koral (Kerikil) Coral (Gravel)	Tanah Land	Lainnya Others	
(1)	(2)	(3)	(4)	(5)	(6)
Talang Empat					
Semidang Lagan					
Karang Tinggi					
Taba Penanjung					
Merigi Kelindang					
Pagar Jati					
Merigi Sakti					
Pondok Kelapa					
Pondok Kubang					
Pematang Tiga					
Bang Haji					
Bengkulu Tengah					

Sumber/Source: Dinas Pekerjaan Umum dan Penataan Ruang Kabupaten Bengkulu Tengah/Regional Office of Public Works and Spatial Planning of Bengkulu Tengah Regency

Tabel
Table 8.1.6

Panjang Jalan Kabupaten Menurut Kecamatan dan Kondisi Jalan di Kabupaten Bengkulu Tengah, 2021
Length of Roads by Subdistrict and Road Condition in Bengkulu Tengah Regency, 2021

Kecamatan Subdistrict	Kondisi Jalan (km) Road Condition (km)				Jumlah Total
	Baik Good	Sedang Moderat	Rusak Damaged	Rusak Berat Severely Damaged	
(1)	(2)	(3)	(4)	(5)	(6)
Talang Empat					
Semidang Lagan					
Karang Tinggi					
Taba Penanjung					
Merigi Kelindang					
Pagar Jati					
Merigi Sakti					
Pondok Kelapa					
Pondok Kubang					
Pematang Tiga					
Bang Haji					
Bengkulu Tengah					

Sumber/Source: Dinas Pekerjaan Umum dan Penataan Ruang Kabupaten Bengkulu Tengah/Regional Office of Public Works and Spatial Planning of Bengkulu Tengah Regency

Tabel 8.1.7 **Jumlah Kendaraan Bermotor yang Diuji Setiap Bulan Menurut Jenis Kendaraan di Kabupaten Bengkulu Tengah, 2021**
Number of Motor Vehicles by Type of Vehicle in Bengkulu Tengah Regency, 2021

Bulan Month	Bis/Bus			Mobil Barang/Freight Cars		
	Dinas Agency	Umum Common	Swasta Private	Dinas Agency	Umum Common	Swasta Private
(1)	(2)	(3)	(4)	(5)	(6)	(7)
Januari/January	-	-	-	-	3	12
Februari/February	-	-	-	-	-	25
Maret/March	-	-	-	-	7	18
April/April	-	-	-	1	14	26
Mei/May	-	-	-	-	7	17
Juni/June	-	1	-	-	6	38
Juli/July	-	-	-	-	11	18
Agustus/August	-	-	-	-	4	20
September/September	-	-	-	-	4	22
Oktober/October	-	-	-	-	13	23
November/November	-	-	-	1	23	45
Desember/December	-	-	-	-	4	26
Jumlah/Total	-	1	-	2	96	290

Catatan/Note: Terhitung mulai tanggal 1 Agustus 2019 Balai Pengujian Kendaraan Bermotor Kota Bengkulu sementara waktu ditutup/tidak melakukan pengujian dikarenakan tidak lulus uji Kalibrasi yang berakibat tidak keluarnya akreditasi dari Dirjen Perhubungan Darat/Starting from August 1, 2019 the Motor Vehicles Testing Center of Bengkulu City temporarily closed/not tested due to did not pass the calibration test so that no accreditation was issued from the Directorate General of Land Transportation

Sumber/Source: Balai Pengujian Kendaraan Bermotor Kota Bengkulu (Berdasarkan MoU Nomor 62 Tahun 2009)/The Motor Vehicles Testing Center of Bengkulu City (Based on MoU Number 62/2009)

Tabel
Table 8.1.8

Jumlah Kendaraan Bermotor yang Diuji, Sertifikat dan Hologram, Smart Card, Jumlah Kendaraan Baru Wajib Uji dan Pendapatan Upah Uji Setiap Bulan di Kabupaten Bengkulu Tengah, 2021
Number of Motor Vehicles, Certificates and Holograms, Smart Card, Mandatory-Tested New Vehicles and Wage Income Test in Bengkulu Tengah Regency, 2021

Bulan Month	Jumlah Kendaraan Number of Vehicles	Sertifikat dan Hologram Certificates and Holograms	Smart Card Smart Card	Kendaraan Baru Wajib Uji Mandatory- Tested New Vehicles	Pendapatan Upah Uji (rupiah) Wage Income Test (rupiahs)
(1)	(2)	(3)	(4)	(5)	(6)
Januari/January	15	15	15	1	1 696 000
Februari/February	25	25	25	-	3 221 000
Maret/March	25	25	18	4	3 408 000
April/April	41	-	-	8	5 739 000
Mei/May	24	-	-	-	3 029 000
Juni/June	45	-	-	6	6 421 400
Juli/July	29	6	-	10	3 758 000
Agustus/August	24	10	-	7	2 894 000
September/September	26	11	-	7	3 115 000
Oktober/October	36	25	-	10	4 584 000
November/November	69	67	40	3	9 518 600
Desember/December	30	30	30	4	4 253 200
Jumlah/Total	389	214	128	60	51 637 200

Catatan/Note: Terhitung mulai tanggal 1 Agustus 2019 Balai Pengujian Kendaraan Bermotor Kota Bengkulu sementara waktu ditutup/tidak melakukan pengujian dikarenakan tidak lulus uji Kalibrasi yang berakibat tidak keluarnya akreditasi dari Dirjen Perhubungan Darat/Starting from August 1, 2019 the Motor Vehicles Testing Center of Bengkulu City temporarily closed/not tested due to did not pass the calibration test so that no accreditation was issued from the Directorate General of Land Transportation

Sumber/Source: Balai Pengujian Kendaraan Bermotor Kota Bengkulu (Berdasarkan MoU Nomor 62 Tahun 2009)/The Motor Vehicles Testing Center of Bengkulu City (Based on MoU Number 62/2009)

8.2 KOMUNIKASI COMMUNICATION

Tabel 8.2.1 **Jumlah Kantor Pos Menurut Kecamatan di Kabupaten Bengkulu Tengah, 2018–2021**
Table 8.2.1 **Number of Post Offices by Subdistrict in Bengkulu Tengah Regency, 2018–2021**

Kecamatan Subdistrict	2018	2019	2020	2021
(1)	(2)	(3)	(4)	(5)
Talang Empat ¹	2	2	2	2
Semidang Lagan ²	-	-	-	-
Karang Tinggi ¹	-	-	-	-
Taba Penanjung ¹	1	1	1	1
Merigi Kelindang	-	-	-	-
Pagar Jati	-	-	-	-
Merigi Sakti	-	-	-	-
Pondok Kelapa	1	1	1	1
Pondok Kubang	-	-	-	-
Pematang Tiga	-	-	-	-
Bang Haji	-	-	-	-
Bengkulu Tengah	4	4	4	4

Catatan/Note: ¹ Kecamatan induk Kecamatan Semidang Lagan/The parents subdistricts of Semidang Lagan Subdistrict

² Data masih tergabung dengan kecamatan induk/Data associated with the parent subdistricts

Sumber/Source: PT Pos Indonesia Cabang Provinsi Bengkulu/PT POS Indonesia, Branch of Bengkulu Province

Tabel
Table 8.2.2

Jumlah Kantor Pos Menurut Kecamatan di Kabupaten Bengkulu Tengah, 2021
Number of Post Office by Subdistrict in Bengkulu Tengah Regency, 2021

Kecamatan Subdistrict	Kantor Pos General Post Office	Kantor Pos Tambah Secondary Post Office	Kantor Pos Pembantu Assisting Post Office
(1)	(2)	(3)	(4)
Talang Empat	2	-	-
a. Air Sebakul	1	-	-
b. Kembang Seri	1	-	-
Semidang Lagan	-	-	-
Karang Tinggi	-	-	-
Taba Penanjung	1	-	-
Merigi Kelindang	-	-	-
Pagar Jati	-	-	-
Merigi Sakti	-	-	-
Pondok Kelapa	1	-	-
Pondok Kubang	-	-	-
Pematang Tiga	-	-	-
Bang Haji	-	-	-
Jumlah/Total	4	-	-

Sumber/Source: PT Pos Indonesia Cabang Provinsi Bengkulu/PT POS Indonesia, Branch of Bengkulu Province

Tahukah Kamu ?

Warga Kabupaten Bengkulu Tengah lebih banyak menabung di Bank BRI dibandingkan di Bank Bengkulu

Bengkulu Tengah Regency residents are more saving at Bank BRI rather than Bank Bengkulu



BANK



82.900,78juta
Nilai Tabungan/
value of savings
million



136.017,83juta
Nilai Tabungan/
value of savings
million

33.891
Penabung/
savers

60.487
Penabung/
savers



PENJELASAN TEKNIS

TECHNICAL NOTES

1. KUD adalah suatu organisasi ekonomi yang berwatak sosial dan merupakan wadah bagi pengembangan berbagai kegiatan ekonomi masyarakat pedesaan yang diselenggarakan oleh dan untuk masyarakat itu sendiri.
2. Non KUD adalah suatu organisasi ekonomi rakyat yang berwatak sosial, beranggotakan orang-orang atau berbadan hukum koperasi yang merupakan tata susunan ekonomi berbagai usaha bersama berdasarkan atas azas kekeluargaan.
3. Indeks Harga Konsumen (IHK) adalah indikator inflasi yang dihitung di 82 kota, mencakup sekitar 225-462 komoditas yang dihitung berdasarkan pola konsumsi hasil Survei Biaya Hidup (SBH) di 82 kota tahun 2012.

1. *KUD is an economic organization with a social character and a forum for the development of various economic activities of rural communities organized by and for the community it self.*
2. *Non KUD is an economic organization for public with a social character, with the cooperative legal members or entity, which is an economic arrangement of various joint venture based on the principle of kinship.*
3. *The Consumer Price Index (CPI) is the inflation indicator which is calculated in 82 cities, covering approximately 225-462 commodities that are calculated based on the consumption pattern of Cost of Living Survey (CLS) in 82 cities in 2012.*

4. Inflasi adalah persentase (%) perubahan IHK bulanan diperoleh dari:

$$\frac{IHK_n - IHK_{n-1}}{IHK_{n-1}} \times 100\%$$

dimana:

IHK_n = indeks bulan n

IHK_{n-1} = indeks bulan n-1

4. *Inflation is the percentage (%) of the changes in monthly CPI is obtained from:*

$$\frac{IHK_n - IHK_{n-1}}{IHK_{n-1}} \times 100\%$$

where:

IHK_n = index in n-th month

IHK_{n-1} = index in (n-1)-th month

5. Inflasi dihitung berdasarkan harga konsumen berbagai komoditas yang dikelompokkan menjadi tujuh, yaitu: bahan makanan,; makanan jadi, minuman, rokok dan tembakau; perumahan, air dan listrik; sandang; kesehatan; pendidikan, rekreasi dan olahraga serta transportasi dan komunikasi.
5. *Inflation is calculated based on the consumer prices of various commodities that grouped into seven, namely: groceries; food, beverages, cigarettes and tobacco; housing, water, electricity; clothing; health; education, recreation and sport; and transportation and communication.*

<https://bengkulutengahkab.bps.go.id>

ULASAN

Koperasi (KUD maupun non KUD) diharapkan semakin besar peranannya dalam menggerakkan perekonomian rakyat. Untuk mencapai maksud tersebut, pemerintah telah melakukan upaya-upaya antara lain melalui pemberian tambahan modal kegiatan usaha, pembiayaan manajemen, mengikutsertakan koperasi dalam mengelola berbagai bantuan pemerintah, dan lain-lain. Pada tahun 2020, koperasi primer di Kabupaten Bengkulu Tengah yang sudah berbadan hukum ada sebanyak 183 koperasi yang terdiri dari KUD dan non KUD. Terdiri dari 6 Koperasi Unit Desa dan 177 non KUD.

Banyaknya anggota koperasi di Kabupaten Bengkulu Tengah pada tahun 2020 yaitu 8.782 anggota. Nilai volume usaha koperasi pada tahun 2020 sebesar 16,46 milyar rupiah.

Bank adalah lembaga keuangan yang salah satu fungsinya adalah sebagai lembaga intermediasi, yaitu menjadi penghubung antara masyarakat sebagai pemilik dana dengan kalangan dunia usaha yang membutuhkan dana masyarakat untuk pengembangan usaha melalui instrument tabungan/deposito dan penyaluran kredit. Sebagai intermediator yang baik, bank harus dapat dipercaya sebagai tempat menyimpan uang yang aman. Kepercayaan masyarakat terhadap

DESCRIPTION

Cooperatives (KUD and Non-KUD) are expected to have increasingly large role in driving the economy of the people. To achieve this purpose, the government has made efforts, such as the provision of additional capital for business activities, management funding, involving cooperatives in managing various government's aid, and others. In 2020, the number of primary cooperatives in Bengkulu Tengah Regency who have legal status is 183 consisting of KUD and Non KUD. Consisting of 6 Village Unit Cooperatives and 177 Non Village Unit Cooperatives.

Number of cooperative member in Bengkulu Tengah Regency in 2020 is 8.782. Business volume of cooperative in 2020 approximately 16,46 billion rupiahs.

Bank is a financial institution that functions as an intermediary institution, namely a liaison between the public as the owner of the funds and the business world that require public funds for business development through the instrument of savings/deposits and credits. As a good intermediary, the bank should be trusted as a secure place to store money. Public confidence in the banking sector in Bengkulu Tengah Regency increases from year to year, the phenomenon is visible from the high public interest to keep money in the

perbankan di Kabupaten Bengkulu Tengah dari tahun ke tahun semakin meningkat, fenomena itu terlihat dari tingginya animo masyarakat untuk menyimpan uangnya di bank, baik dalam bentuk tabungan, giro maupun deposito.

Sampai tahun 2020 bank menyalurkan kredit atau pinjaman baik untuk modal kerja, investasi, maupun konsumsi. Dana yang disalurkan bank-bank di Kabupaten Bengkulu Tengah untuk dunia usaha dan masyarakat mencapai 594.195,71 juta rupiah.

Inflasi yang terjadi di Kota Bengkulu selama tahun 2020 adalah 0,89 persen dan inflasi ini lebih rendah dibanding inflasi nasional yaitu 1,68 persen. Selama tahun 2020 kelompok perawatan pribadi dan jasa lainnya merupakan kelompok yang memberikan andil yang positif paling tinggi terhadap inflasi yaitu sebesar 0,29 persen; diikuti oleh kelompok perumahan, air, listrik dan bahan bakar rumah tangga sebesar 0,24 persen, transportasi sebesar 0,15 persen, kesehatan 0,12 persen, penyediaan makanan dan minuman/restoran 0,11 persen, pakaian dan alas kaki sebesar 0,04 persen, dan kelompok makanan, minuman dan tembakau serta kelompok rekreasi, olahraga dan budaya memberikan andil sebesar 0,02 persen.

Sementara itu, kelompok informasi, komunikasi dan jasa

bank, either in the form of savings, gyros and deposits.

Until 2020 bank is lending or borrowing either for working capital, investment, and consumption. The funds are channeled by banks in Bengkulu Tengah Regency to the business community and the public reaches 594.195,71 million rupiahs.

Inflation in Bengkulu City in 2020 was 0,89 percent and the inflation is lower than the national inflation rate which is 1,68 percent. In 2020, cost of personal care and other services is the group that provides the highest positive contribution toward inflation with 0,29 percent; followed by housing, water, electricity and household fuel of 0,24 percent, transportation is 0,15 percent, health is 0,12 percent, provision of food and beverages/restaurant is 0,11 percent, clothing and footwear is 0,04 percent, food, beverages and tobacco product 0,02 percent, and recreation, sports and culture also 0,02 percent.

Meanwhile, information, communication and financial services is the

keuangan merupakan kelompok yang memberikan andil yang negatif terhadap inflasi yaitu sebesar 0,06 persen. Diikuti oleh kelompok pendidikan sebesar 0,04 persen.

group that provides the lowest negative contribution toward inflation with 0,06 percent. Followed by education with 0,04 percent.

<https://bengkulutengahkab.bps.go.id>

Tabel
Table 9.1**Jumlah Koperasi Aktif Menurut Kecamatan di Kabupaten Bengkulu Tengah, 2018–2021**
Number of Active Cooperative by Subdistrict in Bengkulu Tengah Regency, 2018–2021

Kecamatan Subdistrict	2018	2019	2020	2021
(1)	(2)	(3)	(4)	(5)
Talang Empat ¹	33	33	33	34
Semidang Lagan ²	11	11	11	11
Karang Tinggi ¹	23	23	23	22
Taba Penanjung ¹	16	16	16	16
Merigi Kelindang	11	11	11	11
Pagar Jati	12	12	12	12
Merigi Sakti	6	6	6	6
Pondok Kelapa	48	48	49	49
Pondok Kubang	9	9	9	9
Pematang Tiga	8	8	8	8
Bang Haji	5	5	5	5
Bengkulu Tengah	182	182	183	183

Catatan/Note: ¹ Kecamatan induk Kecamatan Semidang Lagan/The parents subdistricts of Semidang Lagan Subdistrict

² Data tergabung dengan kecamatan induk/Data associated with the parents subdistricts

Sumber/Source: Dinas Perdagangan, Perindustrian dan Koperasi Usaha Kecil Menengah Kabupaten Bengkulu Tengah/Regional Office of Industry, Trade and Cooperatives and Small Medium Enterprises of Bengkulu Tengah Regency

Tabel
Table 9.2

Jumlah Koperasi Menurut Jenis Koperasi dan Kecamatan di Kabupaten Bengkulu Tengah, 2021
Number of Cooperative by Kind of Cooperative and Subdistrict in Bengkulu Tengah Regency, 2021

Kecamatan Subdistrict	Jenis Koperasi/ Kind of Cooperative					Jumlah Total
	KUD	KPRI	KOPKAR	KOPPAS	Lainnya Other	
(1)	(2)	(3)	(4)	(5)	(6)	(7)
Talang Empat	-	3	1	-	30	34
Semidang Lagan	-	-	-	-	11	11
Karang Tinggi	2	3	1	-	16	22
Taba Penanjung	1	2	-	-	13	16
Merigi Kelindang	-	-	-	-	11	11
Pagar Jati	-	1	-	-	11	12
Merigi Sakti	1	-	-	-	5	6
Pondok Kelapa	2	1	1	-	45	49
Pondok Kubang	-	-	-	-	9	9
Pematang Tiga	-	-	-	-	8	8
Bang Haji	-	-	1	-	4	5
Bengkulu Tengah	6	10	4	-	163	183

Sumber/Source: Dinas Perdagangan, Perindustrian dan Koperasi Usaha Kecil Menengah Kabupaten Bengkulu Tengah/Regional Office of Industry, Trade and Cooperatives and Small Medium Enterprises of Bengkulu Tengah Regency

Tabel
Table 9.3**Banyaknya Anggota dan Volume Usaha Koperasi Menurut Kecamatan, 2021**
Number of Cooperative Member and Business Volume by Subdistrict, 2021

Kecamatan Subdistrict	Jumlah Anggota Member	Volume Usaha (ribu rupiah) Business Volume (thousand rupiahs)
(1)	(2)	(3)
Talang Empat	1 404	4 067 333
Semidang Lagan	367	244 595
Karang Tinggi	1 072	500 761
Taba Penanjung	779	355 589
Merigi Kelindang	322	229 000
Pagar Jati	483	165 440
Merigi Sakti	103	65 000
Pondok Kelapa	3 573	10 306 923
Pondok Kubang	410	418 543
Pematang Tiga	138	60 000
Bang Haji	131	46 000
Jumlah/Total	8 782	16 458 984

Sumber/Source: Dinas Perdagangan, Perindustrian dan Koperasi Usaha Kecil Menengah Kabupaten Bengkulu Tengah/Regional Office of Industry, Trade and Cooperatives and Small Medium Enterprises of Bengkulu Tengah Regency

Tabel
Table 9.4

**Posisi Kredit Perbankan Menurut Jenis Penggunaan di
Kabupaten Bengkulu Tengah (juta rupiah), 2021**
*Outstanding Loans by Industry in Bengkulu Tengah
Regency(million rupiahs), 2021*

Penggunaan Bidang Ekonomi <i>Use of Economic Affairs</i>	BRI Unit Kembang Seri	BRI Unit Karang Tinggi	BRI Unit Pondok Kelapa
(1)	(2)	(3)	(4)
1. Pertanian/ <i>Agriculture</i>	5 897	32 142,54	48 183
2. Pertambangan/ <i>Mining</i>	2 685	-	-
3. Perindustrian/ <i>Industry</i>	707	-	2 514
4. Listrik, Gas dan Air <i>Electricity, Gas and Water</i>	300	-	-
5. Konstruksi/ <i>Construction</i>	675	-	-
6. Perdagangan, Restoran dan Hotel <i>Trade, Restaurant and Hotels</i>	3 124	3 184,64	18 635
7. Angkutan, Pergudangan dan Komunikasi <i>Transportation, Storage and Communication</i>	1 247	-	576
8. Jasa-jasa/ <i>Services</i>	700	1 641,84	2 467
9. Lainnya/ <i>Others</i> (Akseptasi)	325	-	919
Jumlah/Total	15 660	36 969,02	73 294

Lanjutan Tabel/Continued Table 9.4

Penggunaan Bidang Ekonomi <i>Use of Economic Affairs</i>	Bank Bengkulu Cab. Karang Tinggi	Bank Bengkulu Capem Taba Penanjung	Bank Bengkulu Capem Pondok Kelapa
(1)	(2)	(3)	(4)
1. Pertanian/ <i>Agriculture</i>	41 089,01	3 060,12	21 600,98
2. Pertambangan/ <i>Mining</i>	415,06	-	-
3. Perindustrian/ <i>Industry</i>	578,81	-	-
4. Listrik, Gas dan Air <i>Electricity, Gas and Water</i>	-	-	-
5. Konstruksi/ <i>Construction</i>	190,01	-	-
6. Perdagangan, Restoran dan Hotel <i>Trade, Restaurant and Hotels</i>	20 299,15	5 156,38	1 117,35
7. Angkutan, Pergudangan dan Komunikasi <i>Transportation, Storage and Communication</i>	958,87	744,43	-
8. Jasa-jasa/ <i>Services</i>	8 354,26	940,43	641,05
9. Lainnya/ <i>Others</i> (Akseptasi)	251 744,10	35 499,09	37 945,45
Jumlah/Total	323 629,27	45 400,44	61 304,83

Sumber/Source: Bank Rakyat Indonesia (BRI) dan Bank Bengkulu Kabupaten Bengkulu Tengah/*Bank Rakyat Indonesia (BRI) and Bank Bengkulu of Bengkulu Tengah Regency*

Tabel
Table 9.5**Banyaknya Penabung dan Nilai Tabungan di Kabupaten
Bengkulu Tengah, 2021**
*Number of Savers and Value of Savings in Bengkulu Tengah
Regency, 2021*

Uraian <i>Descriptions</i>	Jumlah Penabung <i>Number of Savers</i>	Nilai Tabungan (juta rupiah) <i>Value of Savings (million rupiahs)</i>
(1)	(2)	(3)
BRI Unit Kembang Seri	15 661	43 000,00
BRI Unit Karang Tinggi	26 843	56 641,26
BRI Unit Pondok Kelapa	27 625	58 341,00
Bank Bengkulu Cab. Karang Tinggi	21 010	75 652,00
Bank Bengkulu Capem Tabu Penanjung	2 481	10 214,00
Bank Bengkulu Capem Pondok Kelapa	5 919	9 755,00

Sumber/Source: Bank Rakyat Indonesia (BRI) dan Bank Bengkulu Kabupaten Bengkulu Tengah/*Bank Rakyat Indonesia (BRI) and Bank Bengkulu of Bengkulu Tengah Regency*

Tabel
Table 9.6

**Indeks Harga Konsumen (IHK) per Bulan Menurut
Kelompok Pengeluaran di Kabupaten/Kota Bengkulu
(2018=100), 2021**
**Consumer Price Index (CPI) per Month by Expenditure Group
in Bengkulu Regency/Municipality (2018=100), 2021**

Bulan Month	Makanan, Minuman dan Tembakau Food, Beverages and Tobacco Product	Pakaian dan Alas Kaki Clothing and Footwear	Perumahan, Air, Listrik, Gas dan Bahan Bakar Housing, Water, Electricity, Gas and Fuel
(1)	(2)	(3)	(4)
Januari/January	104,23	108,65	103,20
Februari/February	104,45	108,60	103,41
Maret/March	104,92	108,88	103,61
April/April	105,21	109,00	103,83
Mei/May	104,83	109,60	103,74
Juni/June	105,27	109,70	104,03
Juli/July	104,79	109,59	104,11
Agustus/August	104,61	109,61	104,58
September/September	104,40	109,60	105,13
Oktober/October	104,37	109,60	104,98
November/November	105,68	109,64	104,89
Desember/December	106,17	109,71	105,18

Lanjutan Tabel/*Continued Table* 9.6

Bulan Month	Perlengkapan, Peralatan, dan Pemeliharaan Rutin Rumah Tangga Equipments, Tools, and Routine Household Maintenance	Kesehatan Health	Transportasi Transportation	Informasi, Komunikasi dan Jasa Keuangan Information, Communication and Financial Services
(1)	(5)	(6)	(7)	(8)
Januari/ <i>January</i>	102,71	114,82	104,90	99,99
Februari/ <i>February</i>	103,15	114,97	104,95	100,18
Maret/ <i>March</i>	103,26	115,36	105,14	100,24
April/ <i>April</i>	103,44	115,24	105,27	100,26
Mei/ <i>May</i>	104,18	115,41	105,73	100,26
Juni/ <i>June</i>	104,60	115,37	105,68	100,51
Juli/ <i>July</i>	104,75	115,37	105,73	100,52
Agustus/ <i>August</i>	104,78	115,44	105,87	100,52
September/ <i>September</i>	104,98	115,54	105,54	100,59
Oktober/ <i>October</i>	104,97	115,57	105,76	100,58
November/ <i>November</i>	105,43	115,53	106,48	100,69
Desember/ <i>December</i>	106,14	115,39	107,01	100,88

Lanjutan Tabel/Continued Table 9.6

Bulan Month	Rekreasi, Olahraga, dan Budaya Recreation, Sports, and Culture	Pendidikan Education	Penyediaan Makanan dan Minuman/ Restoran Provision of Food and Beverages / Restaurant	Perawatan Pribadi dan Jasa Lainnya Personal Care and Other Services
(1)	(9)	(10)	(11)	(12)
Januari/January	101,22	100,15	106,07	113,77
Februari/February	102,20	100,15	106,07	113,72
Maret/March	102,20	100,15	106,42	113,38
April/April	101,30	100,15	106,43	113,01
Mei/May	101,30	100,15	106,81	114,06
Juni/June	102,89	100,15	107,51	114,89
Juli/July	103,35	100,15	107,51	114,17
Agustus/August	103,35	102,26	107,57	114,23
September/September	103,35	104,71	108,11	114,56
Oktober/October	103,63	104,71	108,11	113,97
November/November	103,64	104,84	108,33	114,71
Desember/December	104,78	104,84	108,84	115,12

Sumber/Source: BPS, Survei Harga Konsumen/BPS-Statistics Indonesia, Consumer Price Survey

Tabel
Table 9.7**Laju Inflasi Bulanan Menurut Kelompok Pengeluaran di
Kabupaten/Kota Bengkulu (2018=100), 2021**
**Inflation Rate per Month by Expenditure Group in Bengkulu
Regency/Municipality (2018=100), 2021**

Bulan Month	Makanan, Minuman dan Tembakau Food, Beverages and Tobacco Product	Pakaian dan Alas Kaki Clothing and Footwear	Perumahan, Air, Listrik, Gas dan Bahan Bakar Housing, Water, Electricity, Gas and Fuel
(1)	(2)	(3)	(4)
Januari/January	0,83	0,00	0,05
Februari/February	1,04	-0,05	0,25
Maret/March	1,50	0,21	0,45
April/April	1,78	0,32	0,66
Mei/May	1,41	0,87	0,57
Juni/June	1,84	0,97	0,85
Juli/July	1,37	0,87	0,93
Agustus/August	1,20	0,88	1,39
September/September	1,00	0,87	1,92
Oktober/October	0,97	0,87	1,77
November/November	2,23	0,91	1,69
Desember/December	2,71	0,98	1,97

Lanjutan Tabel/Continued Table 9.7

Bulan Month	Perlengkapan, Peralatan, dan Pemeliharaan Rutin Rumah Tangga Equipments, Tools, and Routine Household Maintenance	Kesehatan Health	Transportasi Transportation	Informasi, Komunikasi dan Jasa Keuangan Information, Communication and Financial Services
(1)	(5)	(6)	(7)	(8)
Januari/January	0,23	0,52	0,41	0,03
Februari/February	0,66	0,65	0,46	0,22
Maret/March	0,77	0,99	0,64	0,28
April/April	0,95	0,88	0,77	0,30
Mei/May	1,67	1,03	1,21	0,30
Juni/June	2,08	1,00	1,16	0,55
Juli/July	2,23	1,00	1,21	0,56
Agustus/August	2,25	1,06	1,34	0,56
September/September	2,45	1,15	1,02	0,63
Oktober/October	2,44	1,17	1,23	0,62
November/November	2,89	1,14	1,92	0,73
Desember/December	3,58	1,02	2,43	0,92

Lanjutan Tabel/*Continued Table 9.7*

Bulan Month	Rekreasi, Olahraga, dan Budaya Recreation, Sports, and Culture	Pendidikan Education	Penyediaan Makanan dan Minuman/ Restoran Provision of Food and Beverages / Restaurant	Perawatan Pribadi dan Jasa Lainnya Personal Care and Other Services
(1)	(9)	(10)	(11)	(12)
Januari/ <i>January</i>	0,09	0,00	0,65	0,26
Februari/ <i>February</i>	1,06	0,00	0,65	0,22
Maret/ <i>March</i>	1,06	0,00	0,99	-0,08
April/ <i>April</i>	0,17	0,00	1,00	-0,41
Mei/ <i>May</i>	0,17	0,00	1,36	0,52
Juni/ <i>June</i>	1,74	0,00	2,02	1,25
Juli/ <i>July</i>	2,20	0,00	2,02	0,62
Agustus/ <i>August</i>	2,20	2,11	2,08	0,67
September/ <i>September</i>	2,20	4,55	2,59	0,96
Oktober/ <i>October</i>	2,47	4,55	2,59	0,44
November/ <i>November</i>	2,48	4,68	2,80	1,09
Desember/ <i>December</i>	3,61	4,68	3,28	1,45

Sumber/Source: BPS, Survei Harga Konsumen/*BPS-Statistics Indonesia, Consumer Price Survey*

Tahukah Kamu ?

Lebih dari separuh pengeluaran penduduk Kabupaten Bengkulu Tengah dihabiskan untuk membeli makanan

More than half people's spending in Bengkulu Tengah Regency is spent on food

Pengeluaran Rata-Rata per Kapita Sebulan Penduduk Kabupaten Bengkulu Tengah, 2020

Montly Average Expenditure per Capita in Bengkulu Tengah Regency, 2020

Rp. 1.004.795,-

/kapita/bulan
/capita/mont



PENJELASAN TEKNIS**TECHNICAL NOTES**

- | | |
|---|---|
| <p>1. Kegiatan pengumpulan data sosial dan ekonomi yang dilaksanakan secara rutin oleh BPS melalui Survei Sosial Ekonomi Nasional (Susenas).</p> | <p>1. <i>Socioeconomic data collection activities are carried out regularly by the BPS-Statistics Indonesia through the National Socioeconomic Survey (Susenas).</i></p> |
| <p>2. Sejak tahun 2011 sampai dengan 2014, pengumpulan data Susenas Konsumsi Pengeluaran Rumah Tangga dilaksanakan secara triwulanan. Mulai tahun 2015 pengumpulan data Susenas dilakukan dua kali dalam setahun, yaitu pada Maret dan September.</p> | <p>2. <i>Since 2011 to 2014, Susenas data collection of household consumption/ expenditures was conducted quarterly. Starting in 2015, collecting of data Susenas carry out twice a year, in March and September.</i></p> |
| <p>3. Target sampel Susenas Maret adalah 300.000 rumah tangga yang tersebar di seluruh kabupaten/kota di Indonesia. Target sampel Susenas pada bulan September adalah sebanyak 75.000 rumah tangga.</p> | <p>3. <i>The March Susenas target sample covers 300.000 households spread out at all regency/municipality in Indonesia. The September Susenas target sample covers 75.000 households.</i></p> |
| <p>4. Data hasil pencacahan Susenas Maret dapat disajikan untuk tingkat nasional, provinsi, dan kabupaten/kota, sedangkan untuk data hasil Susenas September hanya dapat disajikan untuk tingkat nasional dan provinsi.</p> | <p>4. <i>The result from Susenas data collection in March can be presented on national, provincial, and regency/municipality level estimates, while in September can be disseminated only for the national and provincial levels.</i></p> |
| <p>5. Data konsumsi/pengeluaran yang dikumpulkan pada Susenas Maret dibagi menjadi dua kelompok, yaitu makanan dan bukan makanan. Jumlah komoditi makanan sebanyak 112 komoditi.</p> | <p>5. <i>The consumption/expenditure data collected In March Susenas are divided into two groups, namely food and non-food. The number of food commodity are 112 commodities. The food group data</i></p> |

Pengumpulan data kelompok makanan meliputi banyaknya komoditi yang dikonsumsi beserta nilai pengeluarannya.

collection includes quantity and value of commodities consumed.

6. Pengumpulan data pada sebagian besar kelompok bukan makanan hanya mencakup nilai pengeluaran barang yang dikonsumsi, kecuali beberapa jenis barang tertentu juga dikumpulkan kuantitasnya, seperti listrik, air, gas, dan bahan bakar minyak (BBM).
 7. Referensi waktu survei yang digunakan adalah selama seminggu terakhir untuk konsumsi makanan dan sebulan atau setahun terakhir untuk konsumsi bukan makanan.
 8. Data ketersediaan konsumsi pangan per kapita bersumber dari perhitungan Neraca Bahan Makanan (NBM) Indonesia hasil kerjasama antara Badan Pusat Statistik dan Kementerian Pertanian.
 9. Metode yang dipakai untuk penyusunan NBM berpedoman pada buku rujukan yang diterbitkan oleh organisasi pangan sedunia, yaitu Food Agriculture Organization (FAO).
 10. Penyediaan pangan dalam negeri adalah produk dalam negeri ditambah dengan
6. *Data collection on mostly non food groups cover only the value of expenditures consumed except for certain commodities can also collected its quantity, such as the use of electricity, water, gas, and fuel oil (BBM).*
 7. *The survey time reference period is previous week before enumeration date for food consumption and last month or last year for non food consumption.*
 8. *Data on the availability of per capita food consumption are from the Indonesia Food Balance Sheet computed by the BPS-Statistics Indonesia in collaboration with the Ministry of Agriculture.*
 9. *The FAO method is adopted to compute the Food Balance Sheet.*
 10. *Domestic food availability is defined as domestic production plus changes in stock and*

perubahan stok dan impor dikurangi dengan ekspor.

imports minus exports.

11. Ketersediaan pangan untuk dikonsumsi penduduk terlebih dahulu dikurangi dengan bagian produksi yang digunakan untuk bibit, makanan ternak, industri dan yang tercecer.

11. *In compiling data on domestic food availability, the share of production for seeds, waste, residuals, animal feeds, and industrial use is first taken into account.*

12. Ketersediaan pangan per kapita adalah ketersediaan pangan dibagi dengan jumlah penduduk pertengahan tahun. Ketersediaan pangan per kapita bisa dalam bentuk kuantum maupun unsur gizi, yaitu kalori, protein dan lemak.

12. *Per capita food availability is total food availability divided by number of population in the middle of the year. It is presented in terms of quantity as well as nutrient content, such as calories, proteins, and fats.*

<https://bengkulutengahkab.bps.go.id/>

ULASAN

Besarnya pendapatan penduduk yang diterima rumah tangga merupakan gambaran kesejahteraan suatu masyarakat. Tetapi banyak faktor yang menjadi penghalang dalam mengumpulkan data pendapatan rumah tangga tersebut. Oleh karena itu, BPS menggunakan pendekatan pengeluaran untuk mendapatkan perkiraan pendapatan. Pengumpulan data tersebut dilakukan melalui Survei Sosial Ekonomi Nasional (Susenas) yang dilakukan setiap tahun.

Pengeluaran rumah tangga yang terdiri atas pengeluaran untuk konsumsi makanan dan bukan makanan, menggambarkan pengalokasian pendapatan masyarakat dalam memenuhi kebutuhan hidupnya. Meskipun harga komoditas antar daerah berbeda, namun nilai pengeluaran rumah tangga dapat menunjukkan perbedaan tingkat kesejahteraan penduduk antar wilayah khususnya dari sisi ekonomi sehingga angka pengeluaran juga dapat dipakai untuk pembandingan antar wilayah.

Pada tahun 2021, rata-rata pengeluaran per kapita rumah tangga dalam memenuhi kebutuhan konsumsinya sebesar Rp. 1.031.987 per kapita per bulan yang terbagi atas konsumsi makanan sebesar Rp. 560.524 per kapita per bulan dan konsumsi bukan makanan sebesar Rp. 471.463 per kapita per bulan.

DESCRIPTION

The amount of population income received by households is a picture of a society's welfare. But there are many factors that become an obstacle to collect data of the household income. Therefore, BPS use the expenditure approach to get an estimate of income. The data collecting is done through the National Socio-Economic Survey (Susenas) conducted every year.

Household expenditure consisting of expenditure for food and non-food consumption, illustrates the allocation of public income in meeting their needs. Although commodities' prices between different regions, but the value of household expenditure may indicate differences in the level of population welfare between regions, especially on the economic side so that the amount of expenditure can also be used in comparison between regions.

In 2021, the average household expenditure per capita in meeting consumption needs is Rp. 1 031 987 per capita per month, consisting of food consumption as much as Rp. 560 524 per capita per month and non-food consumption as much as Rp. 471 463 per capita per month.

Pengeluaran rumah tangga untuk makanan sebagian besar digunakan untuk konsumsi makanan dan minuman jadi sebesar Rp. 136.481 per bulan, diikuti konsumsi rokok sebesar Rp. 94.422 per bulan, dan konsumsi padi-padian sebesar Rp. 85.450 per bulan. Sedangkan pengeluaran rumah tangga bukan makanan sebagian besar digunakan untuk konsumsi perumahan dan fasilitas rumah tangga sebesar Rp. 245.926 per bulan, diikuti konsumsi aneka komoditas dan jasa Rp. 103.455 per bulan, dan konsumsi komoditas tahan lama sebesar Rp. 54.278 per bulan.

Household expenditures for food are mostly used for prepared food and beverages consumption as much as Rp. 136 481 per month, followed by the consumption of cigarettes as much as Rp. 94 422 per month, and consumption of cereals as much as Rp. 85 450 per month. Whereas non-food household expenditures are mostly used as consumption of housing and household facility as much as Rp. 245 926 per month, followed by the consumption of goods and services Rp. 103 455 per month, and the consumption of durable goods as much as Rp. 54 278 per month.

Tabel
Table 10.1

Rata-rata Pengeluaran per Kapita Sebulan Menurut Kelompok Komoditas di Kabupaten Bengkulu Tengah (rupiah), 2020 dan 2021
Monthly Average Expenditure per Capita by Commodity Group in Bengkulu Tengah Regency (rupiahs), 2020 and 2021

Kelompok Komoditas/Commodity Group	2020	2021
(1)	(2)	(3)
Makanan/Food		
Padi-padian/Cereals	76 847	85 450
Umbi-umbian/Tubers	4 556	5 714
Ikan/udang/cumi/kerang/Fish/shrimp/common squid/shells	41 759	44 302
Daging/Meat	19 337	23 489
Telur dan susu/Eggs and milk	24 997	25 774
Sayur-sayuran/Vegetables	63 323	63 160
Kacang-kacangan/Legumes	8 023	8 787
Buah-buahan/Fruits	21 756	22 277
Minyak dan kelapa/Oil and coconut	17 903	18 147
Bahan minuman/Beverage stuffs	15 922	17 234
Bumbu-bumbuan/Spices	8 516	7 157
Konsumsi lainnya/Miscellaneous food items	8 718	8 130
Makanan dan minuman jadi/Prepared food and beverages	142 840	136 481
Rokok/Cigarettes	84 754	94 422
Jumlah makanan/Total food	539 250	560 524
Bukan makanan/Non-food		
Perumahan dan fasilitas rumah tangga/Housing and household facilities	225 184	245 926
Aneka komoditas dan jasa/Goods and services	111 542	103 455
Pakaian, alas kaki, dan tutup kepala/Clothing, footwear, and headgear	29 273	25 737
Komoditas tahan lama/Durable goods	58 466	54 278
Pajak, pungutan, dan asuransi/Taxes and insurance	30 617	35 038
Keperluan pesta dan upacara/kenduri/Parties and ceremonies	10 464	7 029
Jumlah bukan makanan/Total non-food	465 545	471 463
Jumlah/Total	1 004 795	1 031 987

Sumber/Source: BPS, Survei Sosial Ekonomi Nasional (Susenas) Maret/BPS-Statistics Indonesia, National Socioeconomic Survey March

Tabel
Table 10.2

Persentase Pengeluaran per Kapita Sebulan Menurut Kelompok Komoditas di Kabupaten Bengkulu Tengah, 2020 dan 2021
Percentage of Monthly Expenditure per Capita by Commodity Group in Bengkulu Tengah Regency, 2020 and 2021

Kelompok Komoditas/Commodity Group	2020	2021
(1)	(2)	(3)
Makanan/Food		
Padi-padian/ <i>Cereals</i>	14,25	15,24
Umbi-umbian/ <i>Tubers</i>	0,84	1,02
Ikan/udang/cumi/kerang/ <i>Fish/shrimp/common squid/shells</i>	7,74	7,90
Daging/ <i>Meat</i>	3,59	4,19
Telur dan susu/ <i>Eggs and milk</i>	4,64	4,60
Sayur-sayuran/ <i>Vegetables</i>	11,74	11,27
Kacang-kacangan/ <i>Legumes</i>	1,49	1,57
Buah-buahan/ <i>Fruits</i>	4,30	3,97
Minyak dan kelapa/ <i>Oil and coconut</i>	3,32	3,24
Bahan minuman/ <i>Beverage stuffs</i>	2,95	3,07
Bumbu-bumbuan/ <i>Spices</i>	1,58	1,28
Konsumsi lainnya/ <i>Miscellaneous food items</i>	1,62	1,45
Makanan dan minuman jadi/ <i>Prepared food and beverages</i>	26,49	24,35
Rokok/ <i>Cigarettes</i>	15,72	16,85
Jumlah makanan/Total food	100,00	100,00
Bukan makanan/Non-food		
Perumahan dan fasilitas rumah tangga/ <i>Housing and household facilities</i>	48,37	52,16
Aneka komoditas dan jasa/ <i>Goods and services</i>	23,96	21,94
Pakaian, alas kaki, dan tutup kepala/ <i>Clothing, footwear, and headgear</i>	6,29	5,46
Komoditas tahan lama/ <i>Durable goods</i>	12,56	11,51
Pajak, pungutan, dan asuransi/ <i>Taxes and insurance</i>	6,58	7,43
Keperluan pesta dan upacara/kenduri/ <i>Parties and ceremonies</i>	2,25	1,49
Jumlah bukan makanan/Total non-food	100,00	100,00
Jumlah/Total	100,00	100,00

Sumber/Source: BPS, Survei Sosial Ekonomi Nasional (Susenas) Maret/BPS-Statistics Indonesia, National Socioeconomic Survey March

Tabel
Table 10.3**Persentase Penduduk Menurut Golongan Pengeluaran Per Kapita Sebulan di Kabupaten Bengkulu Tengah, 2020 dan 2021**
Percentage of Population by Per Capita Spending Group a Month in Bengkulu Tengah Regency, 2020 and 2021

Golongan Pengeluaran Spending Group (Rp)	2020	2021
(1)	(2)	(3)
< 150 000	-	-
150 000–199 999	-	-
200 000–299 999	-	-
300 000–499 999	10,76	10,00
500 000–749 999	26,18	25,60
750 000–999 999	22,31	18,10
1 000 000–1 499 999	29,42	35,30
> 1 500 000	11,34	11,10
Jumlah/Total	100,00	100,00

Sumber/Source: BPS, Survei Sosial Ekonomi Nasional (Susenas) Maret/BPS-Statistics Indonesia, National Socioeconomic Survey March

Tahukah Kamu ?

Produk Domestik Regional Bruto Atas Dasar Harga Berlaku di Kabupaten Bengkulu Tengah selalu Naik

Gross Regional Domestic Product at Current Market Prices in Bengkulu Tengah Regency always Going Up

Atas Dasar Harga Berlaku
(ADHB)

5.466,24
Miliar Rupiah

*Current Prices is
5,466.24 Billion Rupiah*

Atas Dasar Harga Konstan
(ADHK)

2.951,44
Miliar Rupiah

*Constant Prices is
2,951.44 Billion Rupiah*

Laju Pertumbuhan Produk Domestik Regional Bruto

Growth Rate of Gross Regional Domestic Product

4,95

4,97

4,97

(0,06)

2,29

2017

2018

2019

2020

2021

PENJELASAN TEKNIS**TECHNICAL NOTES**

1. Penghitungan statistik neraca nasional/regional mengikuti buku petunjuk yang diterbitkan oleh Perserikatan Bangsa-bangsa yang dikenal sebagai Sistem Neraca Nasional (SNN). SNN adalah rekomendasi internasional tentang bagaimana menyusun ukuran aktivitas ekonomi yang sesuai dengan standar neraca baku yang didasarkan pada prinsip-prinsip ekonomi. Rekomendasi yang dimaksud dinyatakan dalam sekumpulan konsep, definisi, klasifikasi, dan aturan neraca yang disepakati secara internasional dalam mengukur indikator tertentu seperti Produk Domestik Bruto (PDB). Salah satu bentuk adaptasi pencatatan statistik nasional adalah melakukan perubahan tahun dasar PDB Indonesia dari tahun dasar 2000 ke 2010. Perubahan tahun dasar PDB dilakukan seiring dengan mengadopsi rekomendasi PBB yang tertuang dalam Sistem Neraca Nasional 2008 (SNN 2008).
 2. Produk Domestik Regional Bruto (PDRB) menggambarkan kemampuan suatu wilayah untuk menciptakan output (nilai tambah) pada suatu waktu tertentu. Untuk menyusun PDRB digunakan 2 pendekatan, yaitu lapangan usaha dan
1. *The method used to estimate national accounts statistics is based on the standard guidelines formed by United Nation known as System of National Accounts (SNA). SNA is the internationally agreed standard set of recommendations on how to compile measures of economic activity in accordance with strict accounting conventions based on economic principles. The recommendations are expressed in term of a set of concepts, definitions, classifications and accounting rules that comprise the internationally agreed standard for measuring indicators such as Gross Domestic Product (GDP). One of the improvement in the national statistical system is to rebase GDP form base year 2000 to 2010 in order to capture current economic condition. It is in line with the United Nations/UN recommendation on SNA 2008.*
 2. *Gross Regional Domestic Product (GRDP) illustrates the ability of an area to create the output (value added) at a certain time. To compile these statistics, two approaches have been used, i.e. industrial approach and expenditure approach. Both*

pengeluaran. Keduanya menyajikan komposisi data nilai tambah dirinci menurut sumber kegiatan ekonomi (lapangan usaha) dan menurut komponen penggunaannya. PDRB dari sisi lapangan usaha merupakan penjumlahan seluruh komponen nilai tambah bruto yang mampu diciptakan oleh sektor-sektor ekonomi atas berbagai aktivitas produksinya. Sedangkan dari sisi pengeluaran menjelaskan tentang penggunaan dari nilai tambah tersebut.

3. PDRB menurut lapangan usaha mengalami perubahan klasifikasi dari 9 lapangan usaha menjadi 17 lapangan usaha. PDRB menurut lapangan usaha dirinci menurut total nilai tambah dari seluruh sektor ekonomi yang mencakup lapangan usaha Pertanian, Kehutanan, dan Perikanan; Pertambangan dan Penggalian; Industri Pengolahan; Pengadaan Listrik dan Gas; Pengadaan Air, Pengelolaan Sampah, Limbah dan Daur Ulang; Konstruksi; Perdagangan Besar dan Eceran, Reparasi Mobil dan Sepeda Motor; Transportasi dan Pergudangan; Penyediaan Akomodasi dan Makan Minum; Informasi dan Komunikasi; Jasa Keuangan dan Asuransi; Real Estat; Jasa Perusahaan; Administrasi Pemerintahan, Pertahanan dan Jaminan Sosial Wajib; Jasa

present the composition of value-added data by economic activities and components according to their uses. GRDP by industrial are measure value added produced by various kinds of economic activities, while GRDP by expenditure are measure final uses of all economic activities products.

3. *GRDP by industry classification changes from 9 sectors to 17 industries. GRDP by industry is classified by types of economic activities such as Agriculture, Forestry and Fishing; Mining and Quarrying; Manufacturing; Electricity and Gas; Water Supply, Sewerage, Waste Management and Remediation Activities; Construction; Wholesale and Retail Trade; Repair of Motor Vehicles and Motorcycles; Transportation and Storage; Accomodation and Food Service Activities; Information and Communication; Financial and Insurance Activities; Real Estate Activities; Business Activities; Public Administration; Defence and Compulsory Social Security, Education; Human Health and Social Work Activities; and Other Services Activities.*

Pendidikan; Jasa Kesehatan dan Kegiatan Sosial; dan Jasa Lainnya.

4. PDRB menurut pengeluaran mengalami perubahan klasifikasi dimana pengeluaran konsumsi Lembaga Non Profit yang Melayani Rumah Tangga (LNPR) yang sebelumnya termasuk bagian dari pengeluaran konsumsi rumah tangga menjadi komponen terpisah. Sehingga klasifikasi PDRB menurut pengeluaran dirinci menjadi 7 komponen yaitu komponen pengeluaran konsumsi rumah tangga, pengeluaran konsumsi LNPR, pengeluaran konsumsi pemerintah, pembentukan modal tetap bruto, perubahan inventori, ekspor barang dan jasa, dan impor barang dan jasa.
4. *GRDP by expenditure classification changes where consumption expenditure Non-profit Institutions Serving Households (NPISH) previously included as part of household consumption expenditure is taken out in to separate component. So that, GRDP by type of expenditures is classified into: household consumption expenditure, NPISH consumption expenditure, government consumption expenditure, gross fixed capital formation, changes in inventories, export of goods and services, and imports of goods and services.*
5. PDRB maupun agregat turunannya disajikan dalam dua penilaian, yaitu atas dasar harga berlaku dan atas dasar harga konstan. Disebut harga berlaku, karena PDRB dinilai dengan menggunakan harga yang berlaku pada tahun berjalan, sedangkan harga konstan, PDRB dinilai berdasarkan pada harga yang berlaku pada tahun tertentu yang digunakan sebagai tahun dasar. Dalam publikasi ini digunakan harga tahun 2010 sebagai dasar penilaian.
5. *GRDP and its aggregations are presented in two form, at current prices and base year prices. In presenting current market prices, all aggregate are valued at current market prices, while base year market prices are shown by valuing all aggregates at fixed base year prices. Year of 2010 is used as the base year in this publication.*
6. Laju pertumbuhan PDRB
6. *Growth rate of GRDP is derived*

diperoleh dari penghitungan PDRB atas dasar harga konstan. Diperoleh dengan cara mengurangi nilai PDRB tahun ke n dengan PDRB tahun ke n-1 (tahun sebelumnya), dibagi dengan PDRB tahun ke n-1, kemudian dikalikan dengan 100. Laju pertumbuhan menunjukkan perkembangan agregat pendapatan riil dari satu waktu tertentu terhadap waktu sebelumnya (perkembangan berantai).

from GRDP at base year. It is obtained by subtracting the value of GRDP year n with the value in year n-1 (previous year), divided by the value of GRDP year n-1, and then multiplied by 100 percent. The growth rate explains the income growth during the given period.

7. Produk Regional Bruto (PRB) adalah Produk Domestik Regional Bruto ditambah dengan pendapatan faktor neto dari luar wilayah yang meliputi upah/gaji, deviden, bunga modal, royalti maupun pendapatan atas faktor kepemilikan lainnya.

7. *Gross Regional Product (GRP) is the Gross Regional Domestic Product plus net factor income from other area which includes wages/salaries, dividends, capital interest, royalties and income from other properties incomes.*

8. Produk Regional Neto (PRN) adalah Produk Regional Bruto dikurangi dengan penyusutan atasnya nilai barang tetap yang digunakan dalam proses produksi selama satu tahun. Disebut juga sebagai Produk Regional Neto atas dasar harga pasar.

8. *Net Regional Product (NRP) is Gross Regional Product minus the depreciation of fixed capital utilized during the process of production within one year. It is also called Net Regional Product at market prices.*

9. Produk Regional Neto (PRN) atas dasar biaya faktor adalah Produk Regional Neto atas dasar harga pasar dikurangi dengan pajak tak langsung neto (pajak tak langsung dikurangi subsidi). Dengan istilah lain merupakan Pendapatan Regional, yang

9. *Net Regional Product (NRP) at factor cost equal to the Net Regional Product at market prices minus net indirect taxes (indirect taxes less subsidies). It is also known as regional income, which describes the income actually received by Bengkulu's residents.*

menggambarkan pendapatan yang benar-benar diterima oleh penduduk Bengkulu.

10. Pendapatan per kapita adalah pendapatan Regional atau Produk Regional Neto atas dasar biaya faktor dibagi dengan jumlah penduduk pertengahan tahun.

10. *Per capita income is regional income or Net Regional Product at factor cost divided by mid-year population.*

<https://bengkulutengahkab.bps.go.id>

ULASAN

Produk Domestik Regional Bruto (PDRB) merupakan indikator untuk mengukur pertumbuhan ekonomi suatu wilayah. Pada tahun 2021, total PDRB Kabupaten Bengkulu Tengah atas dasar harga berlaku mencapai 5.466,24 miliar rupiah, meningkat sebanyak 17,00 persen dibandingkan tahun 2020. Dan pada tahun 2021 pula, PDRB Kabupaten Bengkulu Tengah atas dasar harga konstan 2010 mencapai 2.951,44 miliar rupiah, menurun sebanyak 2,29 persen dibandingkan tahun 2020.

Sampai pada tahun 2021, peranan sektor pertanian dalam perekonomian Kabupaten Bengkulu Tengah masih sangat dominan. Fenomena ini tampak dari peranan sektor pertanian dalam PDRB Kabupaten Bengkulu Tengah atas dasar harga berlaku yang relatif sangat besar dibandingkan sektor-sektor lain. Nilai nominal PDRB sektor pertanian atas dasar harga berlaku pada tahun 2021 mencapai 1.473,44 miliar rupiah, dengan besar sumbangan terhadap PDRB Kabupaten Bengkulu Tengah sebesar 26,96 persen. Dibandingkan tahun 2020 besar sumbangan sektor pertanian terhadap PDRB total Kabupaten Bengkulu Tengah mengalami peningkatan dan kedudukannya sebagai leading sektor dalam perekonomian Kabupaten Bengkulu Tengah masih sulit untuk digeser oleh sektor-sektor lain. Sektor lain dengan sumbangan besar adalah sektor Pertambangan dan Pengalihan

DESCRIPTION

Gross Regional Domestic Product (GRDP) is an indicator to measure economic growth of a region. In 2021, the GRDP of Bengkulu Tengah Regency at current market prices is 5 466.24 billion rupiahs, an increase of 17.00 percent compared to 2020. Also in 2021, the GRDP of Bengkulu Tengah Regency at constant market prices of 2010 is 2 951.44 billion rupiahs, a decrease of 2.29 percent compared to 2020.

Up to 2021, the contribution the agriculture sector in economy of Bengkulu Tengah Regency is predominant. The phenomenon is shown by the fact that the share of the agriculture sector in GRDP of Bengkulu Tengah Regency at current market prices is relatively immense compared to the other remaining sectors. GRDP nominal value of the agriculture sector at current market prices in 2021 is 1 473.44 billion rupiahs, with the share to the whole GRDP as much as 26.96 percent. Compared to 2020, the share of agriculture sector to the whole GRDP of Bengkulu Tengah Regency increased and the sector's position as a leading sector in Bengkulu Tengah Regencie's economy is still difficult to be shifted by other sectors. Another sector that gives large share is sector of mining and quarrying with the nominal value at current market prices in 2021 as much as 1 216.58 billion rupiahs with the share of 22.26 percent.

dengan nilai nominal atas dasar harga berlaku pada tahun 2021 sebesar 1.216,58 miliar rupiah dengan peran sebesar 22,26 persen.

Dari sisi pengeluaran, tahun 2020 PDRB Kabupaten Bengkulu Tengah sebagian besar masih digunakan untuk pengeluaran konsumsi, yakni sebesar 76,27 persen, dengan rincian pengeluaran konsumsi rumah tangga sebesar 62,57 persen, pengeluaran konsumsi LNPRT sebesar 1,37 persen dan pengeluaran konsumsi pemerintah 12,33 persen. Selain konsumsi, PDRB digunakan untuk Pembentukan Modal Tetap Bruto (PMTB) sebesar 45,37 persen. Hal ini menandakan masyarakat Kabupaten Bengkulu Tengah masih mengutamakan konsumsi daripada investasi, karena sumbangan konsumsi terhadap PDRB hampir dua kali lipat lebih besar dibandingkan PMTB.

Based on the expenditure, the GRDP of Bengkulu Tengah Regency in 2020 is largely used for consumption expenditure which is amounted to 76.27 percent, with details as follows; 62.57 percent for household consumption, 1.37 percent for non-profit institutions consumption, and 12.33 percent for government consumption. In addition to consumption, GRDP is also used for Gross Fixed Capital Formation (GFCF) as much as 45.37 percent. This indicates that people in Bengkulu Tengah Regency still prioritize consumption over investment, because the contribution of consumption to GRDP is almost twice as much as of GFCF.

Tabel 11.1 **Produk Domestik Regional Bruto Atas Dasar Harga Berlaku Menurut Lapangan Usaha di Kabupaten Bengkulu Tengah (miliar rupiah), 2017–2021**
Gross Regional Domestic Product at Current Market Prices by Industry in Bengkulu Tengah Regency (billion rupiahs), 2017–2021

	Lapangan Usaha/Industry	2017	2018	2019	2020*	2021**
	(1)	(2)	(3)	(4)	(5)	(6)
A	Pertanian, Kehutanan, dan Perikanan/ <i>Agriculture, Forestry, and Fishing</i>	1 150,57	1 241,39	1 334,14	1 376,37	1 473,44
B	Pertambangan dan Penggalian/ <i>Mining and Quarrying</i>	639,39	675,68	710,34	663,30	1 216,58
C	Industri Pengolahan/ <i>Manufacturing</i>	589,41	641,48	684,78	680,59	717,56
D	Pengadaan Listrik dan Gas/ <i>Electricity and Gas</i>	1,39	1,58	1,75	1,99	2,19
E	Pengadaan Air; Pengelolaan Sampah, Limbah, dan Daur Ulang/ <i>Water Supply; Sewerage, Waste Management, and Remediation Activities</i>	3,90	4,26	4,64	4,90	5,07
F	Konstruksi/ <i>Construction</i>	164,83	185,81	210,32	233,01	250,42
G	Perdagangan Besar dan Eceran; Reparasi Mobil dan Sepeda Motor/ <i>Wholesale and Retail Trade; Repair of Motor Vehicles and Motorcycles</i>	280,91	318,93	357,15	350,21	378,81
H	Transportasi dan Pergudangan/ <i>Transportation and Storage</i>	42,10	46,15	51,92	55,14	58,95
I	Penyediaan Akomodasi dan Makan Minum/ <i>Accommodation and Food Service Activities</i>	71,78	80,95	91,93	94,18	96,55
J	Informasi dan Komunikasi/ <i>Information and Communication</i>	23,22	25,72	28,41	29,86	32,21

Lanjutan Tabel/*Continued Table* 11.1

Lapangan Usaha/ <i>Industry</i>		2017	2018	2019	2020*	2021**
(1)		(2)	(3)	(4)	(5)	(6)
K	Jasa Keuangan dan Asuransi/ <i>Financial and Insurance Activities</i>	88,63	90,11	93,30	108,94	123,40
L	Real Estat/ <i>Real Estate Activities</i>	140,07	152,03	165,14	169,89	173,49
M,N	Jasa Perusahaan/ <i>Business Activities</i>	3,39	3,71	4,02	4,12	4,29
O	Administrasi Pemerintahan, Pertahanan, dan Jaminan Sosial Wajib/ <i>Public Administration and Defence; Compulsory Social Security</i>	596,52	669,26	738,37	764,90	791,01
P	Jasa Pendidikan/ <i>Education</i>	77,95	84,20	93,91	96,89	100,54
Q	Jasa Kesehatan dan Kegiatan Sosial/ <i>Human Health and Social Work Activities</i>	17,93	20,28	22,74	24,02	27,02
R,S,T,U	Jasa Lainnya/ <i>Other Services Activities</i>	10,68	12,14	13,71	13,80	14,69
Produk Domestik Regional Bruto/<i>Gross Regional Domestic Product</i>		3 902,67	4 253,69	4 606,57	4 672,10	5 466,24

Catatan/Note: Perbedaan antara jumlah PDRB 34 Provinsi dan PDB Indonesia antara lain disebabkan oleh diskrepansi statistik/ *The difference between the total of GRDP of 34 Provinces and the GDP of Indonesia due to the statistical discrepancies.*

*Data 2020: Angka sementara/*Preliminary figure*

**Data 2021: Angka sangat sementara/ *Very Preliminary figures*

Sumber/Source: BPS, Berbagai Sensus, Survei dan Sumber Lain/*BPS-Statistics Indonesia, Various Census, Survey, and Other Sources*

Tabel
Table 11.2

Produk Domestik Regional Bruto Atas Dasar Harga Konstan 2010 Menurut Lapangan Usaha di Kabupaten Bengkulu Tengah (miliar rupiah), 2017–2021
Gross Regional Domestic Product at 2010 Constant Market Prices by Industry in Bengkulu Tengah Regency (billion rupiahs), 2017–2021

	Lapangan Usaha/Industry	2017	2018	2019	2020*	2021**
	(1)	(2)	(3)	(4)	(5)	(6)
A	Pertanian, Kehutanan, dan Perikanan/ <i>Agriculture, Forestry, and Fishing</i>	777,33	809,44	843,80	854,82	871,63
B	Pertambangan dan Penggalian/ <i>Mining and Quarrying</i>	428,60	439,83	451,24	418,72	418,57
C	Industri Pengolahan/ <i>Manufacturing</i>	394,87	413,39	428,24	418,19	427,22
D	Pengadaan Listrik dan Gas/ <i>Electricity and Gas</i>	1,07	1,14	1,20	1,34	1,46
E	Pengadaan Air; Pengelolaan Sampah, Limbah, dan Daur Ulang/ <i>Water Supply; Sewerage, Waste Management, and Remediation Activities</i>	2,91	3,04	3,16	3,25	3,32
F	Konstruksi/ <i>Construction</i>	102,76	110,61	119,97	130,52	133,80
G	Perdagangan Besar dan Eceran; Reparasi Mobil dan Sepeda Motor/ <i>Wholesale and Retail Trade; Repair of Motor Vehicles and Motorcycles</i>	202,21	218,00	235,89	228,75	241,36
H	Transportasi dan Pergudangan/ <i>Transportation and Storage</i>	29,64	31,45	34,22	34,97	36,27
I	Penyediaan Akomodasi dan Makan Minum/ <i>Accommodation and Food Service Activities</i>	49,96	53,96	59,00	58,91	59,52
J	Informasi dan Komunikasi/ <i>Information and Communication</i>	17,06	18,24	19,63	20,33	21,67
K	Jasa Keuangan dan Asuransi/ <i>Financial and Insurance Activities</i>	59,78	59,68	60,57	71,91	77,15

Lanjutan Tabel/*Continued Table 11.2*

Lapangan Usaha/ <i>Industry</i>		2017	2018	2019	2020*	2021**
(1)		(2)	(3)	(4)	(5)	(6)
L	Real Estat/ <i>Real Estate Activities</i>	106,27	111,74	118,32	120,93	121,58
M,N	Jasa Perusahaan/ <i>Business Activities</i>	2,31	2,43	2,55	2,55	2,53
O	Administrasi Pemerintahan, Pertahanan, dan Jaminan Sosial Wajib/ <i>Public Administration and Defence; Compulsory Social Security</i>	372,57	400,74	426,81	436,24	448,45
P	Jasa Pendidikan/ <i>Education</i>	53,14	55,51	59,52	60,52	61,93
Q	Jasa Kesehatan dan Kegiatan Sosial/ <i>Human Health and Social Work Activities</i>	12,83	13,77	14,83	15,35	16,85
R,S,T,U	Jasa Lainnya/ <i>Other Services Activities</i>	6,91	7,46	8,06	8,05	8,16
Produk Domestik Regional Bruto/<i>Gross Regional Domestic Product</i>		2 620,22	2 750,44	2 887,02	2 885,34	2 951,44

Catatan/Note: Perbedaan antara jumlah PDRB 34 Provinsi dan PDB Indonesia antara lain disebabkan oleh diskrepansi statistik/ *The difference between the total of GRDP of 34 Provinces and the GDP of Indonesia due to the statistical discrepancies.*

*Data 2020: Angka sementara/*Preliminary figure*

**Data 2021: Angka sangat sementara/ *Very Preliminary figures*

Sumber/*Source*: BPS, Berbagai Sensus, Survei dan Sumber Lain/*BPS-Statistics Indonesia, Various Census, Survey, and Other Sources*

Tabel
Table 11.3

Distribusi Persentase Produk Domestik Regional Bruto Atas Dasar Harga Berlaku Menurut Lapangan Usaha di Kabupaten Bengkulu Tengah, 2017–2021
Percentage Distribution of Gross Regional Domestic Product at Current Market Prices by Industry in Bengkulu Tengah Regency, 2017–2021

	Lapangan Usaha/ <i>Industry</i>	2017	2018	2019	2020*	2021 ^{xx}
	(1)	(2)	(3)	(4)	(5)	(6)
A	Pertanian, Kehutanan, dan Perikanan/ <i>Agriculture, Forestry, and Fishing</i>	29,48	29,18	28,96	29,46	26,96
B	Pertambangan dan Penggalian/ <i>Mining and Quarrying</i>	16,38	15,88	15,42	14,20	22,26
C	Industri Pengolahan/ <i>Manufacturing</i>	15,10	15,08	14,87	14,57	13,13
D	Pengadaan Listrik dan Gas/ <i>Electricity and Gas</i>	0,04	0,04	0,04	0,04	0,04
E	Pengadaan Air; Pengelolaan Sampah, Limbah, dan Daur Ulang/ <i>Water Supply; Sewerage, Waste Management, and Remediation Activities</i>	0,10	0,10	0,10	0,10	0,09
F	Konstruksi/ <i>Construction</i>	4,22	4,37	4,57	4,99	4,58
G	Perdagangan Besar dan Eceran; Reparasi Mobil dan Sepeda Motor/ <i>Wholesale and Retail Trade; Repair of Motor Vehicles and Motorcycles</i>	7,20	7,50	7,75	7,50	6,93
H	Transportasi dan Pergudangan/ <i>Transportation and Storage</i>	1,08	1,08	1,13	1,18	1,08
I	Penyediaan Akomodasi dan Makan Minum/ <i>Accommodation and Food Service Activities</i>	1,84	1,90	2,00	2,02	1,77
J	Informasi dan Komunikasi/ <i>Information and Communication</i>	0,59	0,60	0,62	0,64	0,59
K	Jasa Keuangan dan Asuransi/ <i>Financial and Insurance Activities</i>	2,27	2,12	2,03	2,33	2,26

Lanjutan Tabel/*Continued Table* 11.3

	Lapangan Usaha/Industry	2017	2018	2019	2020*	2021**
	(1)	(2)	(3)	(4)	(5)	(6)
L	Real Estat/ <i>Real Estate Activities</i>	3,59	3,57	3,58	3,64	3,17
M,N	Jasa Perusahaan/ <i>Business Activities</i>	0,09	0,09	0,09	0,09	0,08
O	Administrasi Pemerintahan, Pertahanan, dan Jaminan Sosial Wajib/ <i>Public Administration and Defence; Compulsory Social Security</i>	15,29	15,73	16,03	16,37	14,47
P	Jasa Pendidikan/ <i>Education</i>	2,00	1,98	2,04	2,07	1,84
Q	Jasa Kesehatan dan Kegiatan Sosial/ <i>Human Health and Social Work Activities</i>	0,46	0,48	0,49	0,51	0,49
R,S,T,U	Jasa Lainnya/ <i>Other Services Activities</i>	0,27	0,29	0,30	0,30	0,27
	Produk Domestik Regional Bruto/<i>Gross Regional Domestic Product</i>	100,00	100,00	100,00	100,00	100,00

Catatan/Note: Perbedaan antara jumlah PDRB 34 Provinsi dan PDB Indonesia antara lain disebabkan oleh diskrepansi statistik/ *The difference between the total of GRDP of 34 Provinces and the GDP of Indonesia due to the statistical discrepancies.*

*Data 2020: Angka sementara/*Preliminary figure*

**Data 2021: Angka sangat sementara/ *Very Preliminary figures*

Sumber/Source: BPS, Berbagai Sensus, Survei dan Sumber Lain/*BPS-Statistics Indonesia, Various Census, Survey, and Other Sources*

Tabel
Table 11.4

Laju Pertumbuhan Produk Domestik Regional Bruto Atas Dasar Harga Konstan 2010 Menurut Lapangan Usaha di Kabupaten Bengkulu Tengah (persen), 2017–2021
Growth Rate of Gross Regional Domestic Product at 2010 Constant Market Prices by Industry in Bengkulu Tengah Regency (percent), 2017–2021

	Lapangan Usaha/Industry	2017	2018	2019	2020 ^x	2021 ^{xx}
	(1)	(2)	(3)	(4)	(5)	(5)
A	Pertanian, Kehutanan, dan Perikanan/ <i>Agriculture, Forestry, and Fishing</i>	4,23	4,13	4,25	1,31	1,97
B	Pertambangan dan Penggalian/ <i>Mining and Quarrying</i>	1,05	2,62	2,59	(7,21)	(0,03)
C	Industri Pengolahan/ <i>Manufacturing</i>	5,69	4,69	3,59	(2,35)	2,16
D	Pengadaan Listrik dan Gas/ <i>Electricity and Gas</i>	6,66	6,75	4,92	12,00	8,52
E	Pengadaan Air; Pengelolaan Sampah, Limbah, dan Daur Ulang/ <i>Water Supply; Sewerage, Waste Management, and Remediation Activities</i>	2,73	4,43	4,02	2,85	1,89
F	Konstruksi/ <i>Construction</i>	6,99	7,64	8,46	8,80	2,51
G	Perdagangan Besar dan Eceran; Reparasi Mobil dan Sepeda Motor/ <i>Wholesale and Retail Trade; Repair of Motor Vehicles and Motorcycles</i>	8,60	7,81	8,20	(3,03)	5,51
H	Transportasi dan Pergudangan/ <i>Transportation and Storage</i>	5,87	6,11	8,82	2,18	3,71
I	Penyediaan Akomodasi dan Makan Minum/ <i>Accommodation and Food Service Activities</i>	9,23	8,02	9,34	(0,17)	1,04
J	Informasi dan Komunikasi/ <i>Information and Communication</i>	6,97	6,91	7,65	3,58	6,55

Lanjutan Tabel/Continued Table 11.4

	Lapangan Usaha/Industry	2017	2018	2019	2020*	2021**
	(1)	(2)	(3)	(4)	(5)	(5)
K	Jasa Keuangan dan Asuransi/ <i>Financial and Insurance Activities</i>	(0,02)	(0,17)	1,49	18,72	7,28
L	Real Estat/ <i>Real Estate Activities</i>	6,29	5,14	5,89	2,21	0,53
M,N	Jasa Perusahaan/ <i>Business Activities</i>	5,36	5,27	4,96	(0,11)	(0,76)
O	Administrasi Pemerintahan, Pertahanan, dan Jaminan Sosial Wajib/ <i>Public Administration and Defence; Compulsory Social Security</i>	7,41	7,56	6,51	2,21	2,80
P	Jasa Pendidikan/ <i>Education</i>	5,48	4,47	7,23	1,68	2,33
Q	Jasa Kesehatan dan Kegiatan Sosial/ <i>Human Health and Social Work Activities</i>	8,62	7,35	7,71	3,45	9,80
R,S,T,U	Jasa Lainnya/ <i>Other Services Activities</i>	10,20	7,85	8,02	(0,10)	1,35
	Produk Domestik Regional Bruto/Gross Regional Domestic Product	4,95	4,97	4,97	(0,06)	2,29

Catatan/Note: Perbedaan antara jumlah PDRB 34 Provinsi dan PDB Indonesia antara lain disebabkan oleh diskrepansi statistik/ *The difference between the total of GRDP of 34 Provinces and the GDP of Indonesia due to the statistical discrepancies.*

*Data 2020: Angka sementara/*Preliminary figure*

**Data 2021: Angka sangat sementara/ *Very Preliminary figures*

Sumber/Source: BPS, Berbagai Sensus, Survei dan Sumber Lain/*BPS-Statistics Indonesia, Various Census, Survey, and Other Sources*

Tabel
Table 11.5

Produk Domestik Regional Bruto Atas Dasar Harga Berlaku Menurut Pengeluaran di Kabupaten Bengkulu Tengah (miliar rupiah), 2016–2020
Gross Regional Domestic Product at Current Market Prices by Expenditure in Bengkulu Tengah Regency (billion rupiahs), 2016–2020

Jenis Pengeluaran <i>Type of Expenditure</i>	2016	2017	2018	2019^x	2020^{xx}
(1)	(2)	(3)	(4)	(5)	(6)
Pengeluaran Konsumsi Rumah Tangga <i>Household Consumption Expenditure</i>	2 319,13	2 494,17	2 674,20	2 874,99	2 923,52
Pengeluaran Konsumsi LNPR <i>NPISH Consumption Expenditure</i>	51,45	55,86	60,87	67,63	63,91
Pengeluaran Konsumsi Pemerintah <i>Government Consumption Expenditure</i>	448,47	477,49	523,01	556,99	575,92
Pembentukan Modal Tetap Bruto <i>Gross Fixed Capital Formation</i>	1 597,54	1 753,00	1 918,65	2 062,29	2 119,91
Perubahan Inventori <i>Changes in Inventories</i>	131,52	130,38	50,87	103,87	61,86
Net Ekspor Barang dan Jasa/ <i>Exports of Goods and Services</i>	(983,34)	(1 008,23)	(973,92)	(1 059,19)	(1 073,03)
Produk Domestik Regional Bruto/Gross Regional Domestic Product	3 564,78	3 902,67	4 253,69	4 606,57	4 672,10

Catatan/Note: Perbedaan Angka dengan PDRB Menurut Lapangan Usaha Disebabkan PDRB Menurut Pengeluaran Belum Dilakukan Rekonsiliasi/*The Difference in Figures and GRDP According to Business Field is Caused by GRDP, According to Expenditures, that has not Been Reconciled*

Sumber/Source: BPS, Berbagai Sensus, Survei dan Sumber Lain/BPS-Statistics Indonesia, Various Census, Survey, and Other Sources

Tabel 11.6
Table

Produk Domestik Regional Bruto Atas Dasar Harga Konstan 2010 Menurut Pengeluaran di Kabupaten Bengkulu Tengah (miliar rupiah), 2016–2020
Gross Regional Domestic Product at 2010 Constant Market Prices by Expenditure in Bengkulu Tengah Regency (billion rupiahs), 2016–2020

Jenis Pengeluaran <i>Type of Expenditure</i>	2016	2017	2018	2019^x	2020^{xx}
(1)	(2)	(3)	(4)	(5)	(6)
Pengeluaran Konsumsi Rumah Tangga <i>Household Consumption Expenditure</i>	1 576,49	1 655,42	1 731,51	1 811,04	1 813,36
Pengeluaran Konsumsi LNPRT <i>NPISH Consumption Expenditure</i>	39,50	41,32	44,32	47,69	44,35
Pengeluaran Konsumsi Pemerintah <i>Government Consumption Expenditure</i>	308,15	314,67	332,77	346,49	350,33
Pembentukan Modal Tetap Bruto <i>Gross Fixed Capital Formation</i>	1 202,16	1 266,49	1 327,13	1 387,54	1 381,88
Perubahan Inventori <i>Changes in Inventories</i>	66,46	63,44	39,43	38,63	38,81
Net Ekspor Barang dan Jasa/ <i>Exports of Goods and Services</i>	(696,13)	(721,13)	(724,72)	(743,89)	(743,39)
Produk Domestik Regional Bruto/ <i>Gross Regional Domestic Product</i>	2 496,63	2 620,22	2 750,44	2 887,51	2 885,34

Catatan/Note: Perbedaan Angka dengan PDRB Menurut Lapangan Usaha Disebabkan PDRB Menurut Pengeluaran Belum Dilakukan Rekonsiliasi/*The Difference in Figures and GRDP According to Business Field is Caused by GRDP, According to Expenditures, that has not Been Reconciled*

Sumber/Source: BPS, Berbagai Sensus, Survei dan Sumber Lain/*BPS-Statistics Indonesia, Various Census, Survey, and Other Sources*

Tabel
Table 11.7

Indeks Harga Implisit Produk Domestik Regional Bruto Atas Dasar Harga Konstan 2010 Menurut Lapangan Usaha di Kabupaten Bengkulu Tengah (2010=100), 2017–2021
Implicit Price Index of Gross Regional Domestic Product at 2010 Constant Market Prices by Industry in Bengkulu Tengah Regency (2010=100), 2017–2021

	Lapangan Usaha/Industry	2017	2018	2019	2020*	2021**
	(1)	(2)	(3)	(4)	(5)	(6)
A	Pertanian, Kehutanan, dan Perikanan/ <i>Agriculture, Forestry, and Fishing</i>	148,02	153,36	158,11	161,01	169,04
B	Pertambangan dan Penggalian/ <i>Mining and Quarrying</i>	149,18	153,62	157,42	158,41	290,65
C	Industri Pengolahan/ <i>Manufacturing</i>	149,26	155,17	159,91	162,74	167,96
D	Pengadaan Listrik dan Gas/ <i>Electricity and Gas</i>	129,64	138,52	145,92	148,58	150,15
E	Pengadaan Air; Pengelolaan Sampah, Limbah, dan Daur Ulang/ <i>Water Supply; Sewerage, Waste Management, and Remediation Activities</i>	133,82	139,93	146,61	150,43	152,94
F	Konstruksi/ <i>Construction</i>	160,40	167,99	175,31	178,52	187,17
G	Perdagangan Besar dan Eceran; Reparasi Mobil dan Sepeda Motor/ <i>Wholesale and Retail Trade; Repair of Motor Vehicles and Motorcycles</i>	138,92	146,30	151,41	153,10	156,95
H	Transportasi dan Pergudangan/ <i>Transportation and Storage</i>	142,05	146,74	151,70	157,68	162,54
I	Penyediaan Akomodasi dan Makan Minum/ <i>Accommodation and Food Service Activities</i>	143,67	150,01	155,80	159,89	162,22
J	Informasi dan Komunikasi/ <i>Information and Communication</i>	136,12	141,02	144,71	146,85	148,67
K	Jasa Keuangan dan Asuransi/ <i>Financial and Insurance Activities</i>	148,27	151,00	154,03	151,49	159,96

Lanjutan Tabel/*Continued Table* 11.7

	Lapangan Usaha/Industry	2017	2018	2019	2020*	2021^{xx}
	(1)	(2)	(3)	(4)	(5)	(6)
L	Real Estat/ <i>Real Estate Activities</i>	131,81	136,06	139,57	140,49	142,70
M,N	Jasa Perusahaan/ <i>Business Activities</i>	146,92	152,87	157,62	161,70	169,82
O	Administrasi Pemerintahan, Pertahanan, dan Jaminan Sosial Wajib/ <i>Public Administration and Defence; Compulsory Social Security</i>	160,11	167,00	173,00	175,34	176,39
P	Jasa Pendidikan/ <i>Education</i>	146,70	151,69	157,78	160,09	162,34
Q	Jasa Kesehatan dan Kegiatan Sosial/ <i>Human Health and Social Work Activities</i>	139,72	147,21	153,27	156,53	160,36
R,S,T,U	Jasa Lainnya/ <i>Other Services Activities</i>	154,50	162,84	170,14	171,43	180,16
	Produk Domestik Regional Bruto/<i>Gross Regional Domestic Product</i>	148,94	154,66	159,56	161,93	185,21

Sumber/*Source*: BPS, Berbagai Sensus, Survei dan Sumber Lain/*BPS-Statistics Indonesia, Various Census, Survey, and Other Sources*

Tabel
Table 11.8

Laju Implisit Produk Domestik Regional Bruto Atas Dasar Harga Konstan 2010 Menurut Lapangan Usaha di Kabupaten Bengkulu Tengah, 2017–2021
Implicit Growth Rate of Gross Regional Domestic Product at 2010 Constant Market Prices by Industry in Bengkulu Tengah Regency, 2017–2021

	Lapangan Usaha/Industry	2017	2018	2019	2020*	2021^{xx}
	(1)	(2)	(3)	(4)	(5)	(6)
A	Pertanian, Kehutanan, dan Perikanan/ <i>Agriculture, Forestry, and Fishing</i>	4,08	3,61	3,10	1,83	4,99
B	Pertambangan dan Penggalian/ <i>Mining and Quarrying</i>	2,74	2,98	2,47	0,63	83,48
C	Industri Pengolahan/ <i>Manufacturing</i>	4,77	3,96	3,05	1,77	3,21
D	Pengadaan Listrik dan Gas/ <i>Electricity and Gas</i>	11,56	6,85	5,34	1,83	1,05
E	Pengadaan Air; Pengelolaan Sampah, Limbah, dan Daur Ulang/ <i>Water Supply; Sewerage, Waste Management, and Remediation Activities</i>	6,96	4,56	4,77	2,61	1,67
F	Konstruksi/ <i>Construction</i>	5,72	4,73	4,36	1,83	4,84
G	Perdagangan Besar dan Eceran; Reparasi Mobil dan Sepeda Motor/ <i>Wholesale and Retail Trade; Repair of Motor Vehicles and Motorcycles</i>	4,79	5,31	3,49	1,12	2,51
H	Transportasi dan Pergudangan/ <i>Transportation and Storage</i>	4,82	3,30	3,38	3,94	3,08
I	Penyediaan Akomodasi dan Makan Minum/ <i>Accommodation and Food Service Activities</i>	5,97	4,41	3,86	2,62	1,46
J	Informasi dan Komunikasi/ <i>Information and Communication</i>	3,63	3,60	2,61	1,48	1,24
K	Jasa Keuangan dan Asuransi/ <i>Financial and Insurance Activities</i>	4,99	1,84	2,01	(1,65)	5,59

Lanjutan Tabel/*Continued Table* 11.8

	Lapangan Usaha/Industry	2017	2018	2019	2020^x	2021^{xx}
	(1)	(2)	(3)	(4)	(5)	(6)
L	Real Estat/ <i>Real Estate Activities</i>	3,31	3,22	2,58	0,66	1,57
M,N	Jasa Perusahaan/ <i>Business Activities</i>	4,52	4,05	3,10	2,59	5,02
O	Administrasi Pemerintahan, Pertahanan, dan Jaminan Sosial Wajib/ <i>Public Administration and Defence; Compulsory Social Security</i>	5,51	4,30	3,59	1,36	0,60
P	Jasa Pendidikan/ <i>Education</i>	3,44	3,40	4,02	1,47	1,41
Q	Jasa Kesehatan dan Kegiatan Sosial/ <i>Human Health and Social Work Activities</i>	4,35	5,36	4,12	2,13	2,45
R,S,T,U	Jasa Lainnya/ <i>Other Services Activities</i>	6,85	5,40	4,48	0,76	5,09
	Produk Domestik Regional Bruto/<i>Gross Regional Domestic Product</i>	4,31	3,83	3,17	1,48	14,38

Sumber/*Source*: BPS, Berbagai Sensus, Survei dan Sumber Lain/*BPS-Statistics Indonesia, Various Census, Survey, and Other Sources*

Tabel
Table 11.9

Distribusi Persentase Produk Domestik Regional Bruto Atas Dasar Harga Berlaku Menurut Pengeluaran di Kabupaten Bengkulu Tengah, 2016–2020
Percentage Distribution of Gross Regional Domestic Product at Current Market Prices by Expenditure in Bengkulu Tengah Regency, 2016–2020

Jenis Pengeluaran <i>Type of Expenditure</i>	2016	2017	2018	2019^x	2020^{xx}
(1)	(2)	(3)	(4)	(5)	(6)
Pengeluaran Konsumsi Rumah Tangga <i>Household Consumption Expenditure</i>	65,06	63,91	62,87	62,41	62,57
Pengeluaran Konsumsi LNPR <i>NPISH Consumption Expenditure</i>	1,44	1,43	1,43	1,47	1,37
Pengeluaran Konsumsi Pemerintah <i>Government Consumption Expenditure</i>	12,58	12,24	12,30	12,09	12,33
Pembentukan Modal Tetap Bruto <i>Gross Fixed Capital Formation</i>	44,81	44,92	45,11	44,77	45,37
Perubahan Inventori <i>Changes in Inventories</i>	3,69	3,34	1,20	2,25	1,32
Net Ekspor Barang dan Jasa/ <i>Exports of Goods and Services</i>	(27,58)	(25,83)	(22,90)	(22,99)	(22,97)
Produk Domestik Regional Bruto/Gross Regional Domestic Product	100,00	100,00	100,00	100,00	100,00

Catatan/Note: Perbedaan Angka dengan PDRB Menurut Lapangan Usaha Disebabkan PDRB Menurut Pengeluaran Belum Dilakukan Rekonsiliasi/*The Difference in Figures and GRDP According to Business Field is Caused by GRDP, According to Expenditures, that has not Been Reconciled*

Sumber/Source: BPS, Berbagai Sensus, Survei dan Sumber Lain/*BPS-Statistics Indonesia, Various Census, Survey, and Other Sources*

Tabel
Table 11.10

**Laju Pertumbuhan Produk Domestik Regional Bruto
Atas Dasar Harga Konstan 2010 Menurut Pengeluaran di
Kabupaten Bengkulu Tengah, 2016–2020**
*Growth Rate of Gross Regional Domestic Product at 2010
Constant Market Prices by Expenditure in Bengkulu Tengah
Regency, 2016–2020*

Jenis Pengeluaran <i>Type of Expenditure</i>	2016	2017	2018	2019^x	2020^{xx}
(1)	(2)	(3)	(4)	(5)	(6)
Pengeluaran Konsumsi Rumah Tangga <i>Household Consumption Expenditure</i>	5,31	5,01	4,60	4,59	0,13
Pengeluaran Konsumsi LNPR NPISH Consumption Expenditure	4,64	4,58	7,26	7,61	(7,00)
Pengeluaran Konsumsi Pemerintah <i>Government Consumption Expenditure</i>	2,19	2,12	5,75	4,12	1,11
Pembentukan Modal Tetap Bruto <i>Gross Fixed Capital Formation</i>	5,54	5,35	4,79	4,55	(0,41)
Perubahan Inventori <i>Changes in Inventories</i>	-	-	-	(0,75)	1,75
Net Ekspor Barang dan Jasa/ <i>Exports of Goods and Services</i>	-	-	-	2,64	(0,07)
Produk Domestik Regional Bruto/Gross Regional Domestic Product	5,00	4,95	4,97	4,97	(0,06)

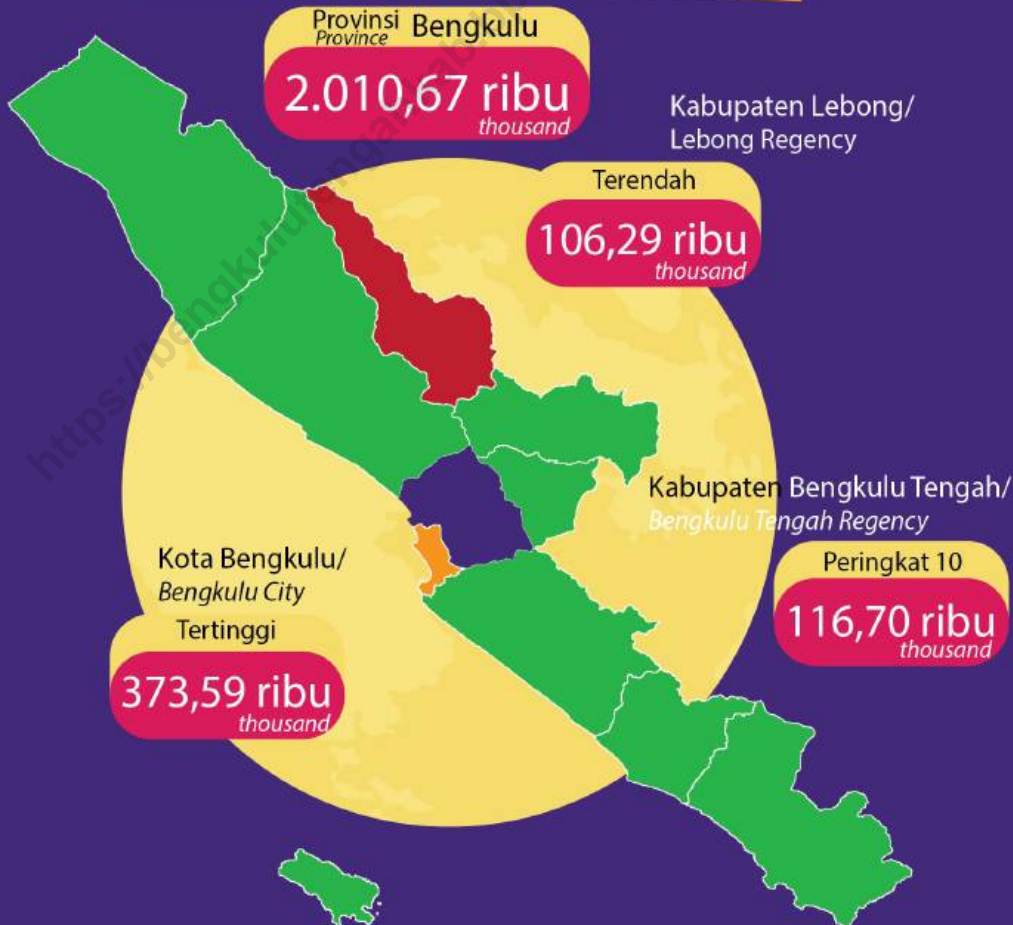
Catatan/Note: Perbedaan Angka dengan PDRB Menurut Lapangan Usaha Disebabkan PDRB Menurut Pengeluaran Belum Dilakukan Rekonsiliasi/*The Difference in Figures and GRDP According to Business Field is Caused by GRDP, According to Expenditures, that has not Been Reconciled*

Sumber/Source: BPS, Berbagai Sensus, Survei dan Sumber Lain/BPS-Statistics Indonesia, Various Census, Survey, and Other Sources

Tahukah Kamu ?

Jumlah Penduduk Kabupaten Bengkulu Tengah berada pada peringkat 10 di Provinsi Bengkulu

Total population of Bengkulu Tengah Regency is ranked 10th in Bengkulu Province



PENJELASAN TEKNIS

1. Sumber utama data kependudukan adalah sensus penduduk yang dilaksanakan setiap sepuluh tahun sekali. Sensus penduduk telah dilaksanakan sebanyak enam kali sejak Indonesia merdeka, yaitu tahun 1961, 1971, 1980, 1990, 2000, dan 2010. Di dalam sensus penduduk, pencacahan dilakukan terhadap seluruh penduduk yang berdomisili di wilayah teritorial Indonesia termasuk warga negara asing kecuali anggota korps diplomatik negara sahabat beserta keluarganya.
2. Metode pengumpulan data dalam sensus dilakukan dengan wawancara antara petugas sensus dengan responden dan juga melalui e-census. Pencatatan penduduk menggunakan konsep usual residence, yaitu konsep di mana penduduk biasa bertempat tinggal. Bagi penduduk yang bertempat tinggal tetap dicacah di mana mereka biasa tinggal, sedangkan untuk penduduk yang tidak bertempat tinggal tetap dicacah di tempat di mana mereka ditemukan petugas sensus pada malam 'Hari Sensus'. Termasuk penduduk yang tidak bertempat tinggal tetap adalah tuna wisma, awak kapal berbendera Indonesia, penghuni perahu/rumah apung, masyarakat terpencil/terasing,

TECHNICAL NOTES

1. *The main source of demographic data is population census, which is conducted every ten years. Population Census has been conducted six times since Indonesia's independence: 1961, 1971, 1980, 1990, 2000, and 2010. The population census enumerates all residents who domicile in the entire territory of Indonesia including foreign citizens except the diplomatic corps members and their families.*
2. *The method of data collection in a population census involves interviewing respondents and conducting e-census. Enumeration of the population uses the concept of "usual residence", which is the concept of "places where people usually live". De jure was applied to the permanent residents, while de facto was applied to non-permanent residents. The permanent residents were enumerated in place where they normally live, the non-permanent residents were enumerated where they were found by the enumerators, on the night of 'Census Date'. The non permanent residents include homeless people, ship crew, boat people, remote area community, and internally*

dan pengungsi. Bagi mereka yang mempunyai tempat tinggal tetap dan sedang bepergian ke luar wilayah lebih dari enam bulan, tidak dicacah di tempat tinggalnya, tetapi dicacah di tempat tujuannya. Untuk tahun yang tidak dilaksanakan sensus penduduk, data kependudukan diperoleh dari hasil proyeksi penduduk. Proyeksi penduduk merupakan suatu perhitungan ilmiah yang didasarkan pada asumsi dari komponen-komponen perubahan penduduk, yaitu kelahiran, kematian, dan migrasi. Proyeksi penduduk Indonesia 2010– 2035 menggunakan data dasar penduduk hasil SP2010.

3. Penduduk Indonesia adalah semua orang yang berdomisili di wilayah teritorial Indonesia selama 6 bulan atau lebih dan atau mereka yang berdomisili kurang dari 6 bulan tetapi bertujuan menetap.
4. Laju pertumbuhan penduduk adalah angka yang menunjukkan persentase penambahan penduduk dalam jangka waktu tertentu.
5. Laju pertumbuhan Produk Domestik Regional Bruto diperoleh dari perhitungan PDB atas dasar harga konstan. Diperoleh dengan cara mengurangi nilai PDRB pada

displaced persons. Those who had permanent residence and had been travelling away from their home for six months or more were not enumerated in their permanent place, but in the place where they were during the census. For the periods where the population census is not conducted, population projection is done to estimate population during those years. The population projection is an estimate based on the demographic components, such as birth, death, and migration. Indonesia's 2010– 2035 population projection used the 2010 Population Census as the base population.

3. *The population of Indonesia are all residents of the entire territory of Indonesia who have stayed for six months or longer, and those who intended to stay more than six months even though their length of stay is less than six months.*
4. *The growth rate of population is the number that show percentage of population growth within a specified period.*
5. *Growth rate of Gross Domestic Regional Product is derived from GDP at constant market prices. It is obtained by subtracting the value of GDRP year and with the value of GDRP year n-1, divided by the value*

tahun ke-n terhadap nilai pada tahun ke n-1 (tahun sebelumnya), dibagi dengan nilai pada tahun ke n-1, dikalikan dengan 100 persen. Laju pertumbuhan menunjukkan perkembangan agregat pendapatan dari satu waktu tertentu terhadap waktu sebelumnya.

of GDRP year n-1 then multiplied by 100 percent. The growth rate of GDRP explains the income growth during the given period.

6. Untuk mengukur kemiskinan, BPS menggunakan konsep kemampuan memenuhi kebutuhan dasar (basic needs approach). Dengan pendekatan ini, kemiskinan dipandang sebagai ketidakmampuan dari sisi ekonomi untuk memenuhi kebutuhan dasar makanan dan bukan makanan yang diukur dari sisi pengeluaran. Metode yang digunakan adalah menghitung Garis Kemiskinan (GK), yang terdiri dari dua komponen yaitu Garis Kemiskinan Makanan (GKM) dan Garis Kemiskinan Non-Makanan (GKNM). Penghitungan Garis Kemiskinan dilakukan secara terpisah untuk daerah perkotaan dan perdesaan.
 7. Penduduk Miskin adalah penduduk yang memiliki rata-rata pengeluaran per kapita per bulan di bawah Garis Kemiskinan.
 8. Indeks Pembangunan Manusia (IPM) adalah ukuran ringkas rata-rata capaian/keberhasilan dimensi utama pembangunan
6. *To measure poverty, BPS has used the concept of basic needs approach. Therefore, poverty is viewed as economic inability to fulfil food and non-food basic needs which are measured by consumption/expenditure. The method used is calculating poverty line, which consists of two components that are Food Poverty Line (FPL) and Non-Food Poverty Line (NFPL). The poverty line was calculated separately for urban and rural areas.*
 7. *A person whose expenditure per capita per month is below the poverty line is considered to be poor.*
 8. *The Human Development Index (HDI) is a summary measure of average achievement in key dimensions of human*

manusia yaitu: umur panjang dan hidup sehat, mempunyai pengetahuan, dan memiliki standar hidup yang layak.

development: a long and healthy life, being knowledgeable, and have a decent standard of living.

<https://bengkulutengahkab.bps.go.id>

ULASAN

Perbandingan antar kabupaten/kota ini menyajikan gambaran informasi kabupaten/kota di Provinsi Bengkulu yang antara lain mencakup data jumlah penduduk, laju pertumbuhan ekonomi, jumlah penduduk miskin, dan Indeks Pembangunan Manusia.

Jumlah penduduk Kabupaten Bengkulu Tengah pada tahun 2021, tercatat 118,10 ribu jiwa. Jika dibandingkan kabupaten/kota lain di Provinsi Bengkulu, jumlah penduduk Kabupaten Bengkulu Tengah termasuk yang paling rendah, berada pada urutan sembilan dari 10 kabupaten/kota yang ada.

Laju pertumbuhan ekonomi Kabupaten Bengkulu Tengah tahun 2020 sebesar -0,06, mengalami penurunan dibandingkan tahun 2019 yaitu sebesar 4,98. Jika dibandingkan dengan kabupaten/kota lain di Provinsi Bengkulu, laju pertumbuhan ekonomi Kabupaten Bengkulu Tengah ini termasuk paling rendah, walaupun masih kalah dengan Kota Bengkulu. Sementara itu Indeks Pembangunan Manusia Kabupaten Bengkulu Tengah tahun 2021 sebesar 67,96, termasuk rendah jika dibandingkan dengan kabupaten/kota lain di Provinsi Bengkulu yaitu berada di urutan ke tujuh di atas Kabupaten Lebong (67,46, Kabupaten Kaur (67,17), dan Kabupaten Seluma (67,03).

DESCRIPTION

Comparison between regency/municipal provides a snapshot of information on regency/municipal in Bengkulu Province, that includes the data on population, economic growth, number of poor and Human Development Index.

Population of Bengkulu Tengah Regency in 2021, is recorded as many as 118.10 thousand. If compared to other regency/municipal in Bengkulu Province, the population of Bengkulu Tengah Regency is ranked as the low, which is the ninth out of 10 existing regency/municipal.

Economic growth rate of Bengkulu Tengah Regency in 2020 amounted to -0.06, an decrease compared to the year 2019 at 4.98. Compared to other regency/municipal in Bengkulu Province, the economic growth rate of Bengkulu Tengah Regency is the lowest, although it is still inferior to Bengkulu City. Meanwhile, the Bengkulu Tengah Regencie's 2021 Human Development Index of 67,96, including low compared to other regency/municipal in Bengkulu Province is ranked 7th on the Lebong Regency (67.46), Kaur Regency (67.17), and Seluma Regency (67.03).

Tabel 12.1 **Jumlah Penduduk Menurut Kabupaten/Kota di Provinsi Bengkulu (ribu), 2017–2021**
Table 12.1 **Population by Regency/Municipality in Bengkulu Province (thousand), 2017–2021**

Kabupaten/Kota Regency/Municipality	2017 ¹	2018 ¹	2019 ¹	2020 ²	2021 ³
(1)	(2)	(3)	(4)	(5)	(6)
Bengkulu Selatan	155,40	156,93	158,40	166,24	167,99
Rejang Lebong	258,80	259,94	260,90	276,64	278,79
Bengkulu Utara	298,80	304,39	310,00	296,52	299,40
Kaur	118,60	119,95	121,20	126,55	127,95
Seluma	189,90	191,91	193,80	207,87	210,51
Mukomuko	185,50	189,67	193,90	190,49	193,20
Lebong	113,00	114,79	116,60	106,29	106,77
Kepahiang	134,90	136,10	137,20	149,73	151,64
Bengkulu Tengah	111,30	113,15	114,70	116,70	118,10
Kota Bengkulu	368,10	376,48	385,10	373,59	378,60
Bengkulu	1 934,30	1 963,30	1 991,80	2 010,67	2 032,94

Sumber/Source: ¹BPS, Proyeksi Penduduk Indonesia 2010-2035/BPS-Statistics Indonesia, Indonesia Population Projection 2010-2035
²BPS, Hasil Sensus Penduduk 2020 (SP2020), September/BPS-Statistics Indonesia, The Result of the 2020 Population Census, September
³BPS, Hasil Proyeksi Penduduk Interim 2020-2023 (Pertengahan tahun/Juni)/The result of Interim Population Projection 2020-2023 (Mid year/June)

Tabel
Table 12.2

Laju Pertumbuhan Produk Domestik Regional Bruto Atas Dasar Harga Konstan 2010 Menurut Kabupaten/Kota di Provinsi Bengkulu (persen), 2017–2021
Rate of Growth of Gross Regional Domestic Products at Constant 2010 Prices by Regency/Municipality in Bengkulu Province (percent), 2017–2021

Kabupaten/Kota Regency/Municipality	2017	2018	2019	2020*	2021**
(1)	(2)	(3)	(4)	(5)	(6)
Bengkulu Selatan	4,94	4,95	4,97	0,26	
Rejang Lebong	4,91	4,96	4,96	0,07	
Bengkulu Utara	4,84	4,81	4,92	0,23	
Kaur	5,00	4,98	4,98	0,12	
Seluma	4,81	4,80	4,93	(0,01)	
Mukomuko	5,21	5,01	5,03	0,02	
Lebong	5,00	5,01	4,97	0,10	
Kepahiang	5,13	5,00	4,89	0,06	
Bengkulu Tengah	4,95	4,97	4,97	(0,06)	
Kota Bengkulu	5,46	5,48	5,41	(0,25)	
Bengkulu	4,98	4,97	4,94	(0,02)	

Catatan/Note: * Angka Sementara/Preliminary Figures

** Angka Sangat Sementara/Very Preliminary Figures

Sumber/Source: BPS, Berbagai Sensus, Survei, dan Sumber Lainnya/BPS-Statistics Indonesia, Various Census, Surveys, and Other Sources

Tabel
Table 12.3

**Jumlah Penduduk Miskin Menurut Kabupaten/Kota di
Provinsi Bengkulu (ribu), 2017–2021**
**Number of Poor Population by Regency/Municipality in
Bengkulu Province (thousand), 2017–2021**

Kabupaten/Kota Regency/Municipality	2017	2018	2019	2020	2021
(1)	(2)	(3)	(4)	(5)	(6)
Bengkulu Selatan	32,66	29,19	29,30	28,41	31,65
Rejang Lebong	43,85	42,13	41,57	41,47	43,30
Bengkulu Utara	38,97	35,78	35,94	36,67	35,55
Kaur	25,47	23,20	22,84	22,57	22,99
Seluma	39,25	37,51	36,92	36,23	37,05
Mukomuko	22,51	21,50	22,56	23,10	22,50
Lebong	13,31	13,25	13,67	13,97	13,97
Kepahiang	21,47	19,58	20,18	20,27	20,94
Bengkulu Tengah	9,32	9,24	10,06	10,79	11,12
Kota Bengkulu	70,16	70,44	69,26	69,12	66,94
Bengkulu	316,98	301,81	302,30	302,58	306,00

Sumber/Source: BPS, Survei Sosial Ekonomi Nasional/BPS-Statistics Indonesia, National Socio Economic Survey

Tabel
Table 12.4**Indeks Pembangunan Manusia Menurut Kabupaten/Kota
di Provinsi Bengkulu, 2017–2021**
*Human Development Index by Regency/Municipality in
Bengkulu Province, 2017–2021*

Kabupaten/Kota Regency/Municipality	2017	2018	2019	2020	2021
(1)	(2)	(3)	(4)	(5)	(6)
Bengkulu Selatan	69,04	69,85	70,27	70,63	70,75
Rejang Lebong	68,61	69,40	70,10	70,44	70,77
Bengkulu Utara	67,80	68,36	68,80	68,82	69,28
Kaur	65,28	66,20	66,78	66,99	67,17
Seluma	65,00	65,99	66,69	66,89	67,03
Mukomuko	67,07	67,47	68,12	68,45	68,64
Lebong	65,87	66,28	66,84	67,01	67,46
Kepahiang	66,60	67,14	67,67	68,17	68,62
Bengkulu Tengah	65,80	66,65	67,30	67,61	67,96
Kota Bengkulu	78,82	79,67	80,35	80,36	80,54
Bengkulu	69,95	70,64	71,21	71,40	71,64

Sumber/Source: BPS, Seri Publikasi Indeks Pembangunan Manusia/BPS-Statistics Indonesia, Series of Publication of Human Development Index

ST 2023

SENSUS PERTANIAN

DATA

MENCERDASKAN BANGSA

Enlighten The Nation



BADAN PUSAT STATISTIK

KABUPATEN BENGKULU TENGAH

BPS - Statistics of Bengkulu Tengah Regency

Jalan Raya Bengkulu-Kepahiang Km. 12 Kembang Seri

Telp. (0736) 7343232, Fax. (0736) 7343232

Homepage: <http://bengkulutengahkab.bps.go.id>



9 772615 253003