



Katalog/catalog: 1102001.1707



KABUPATEN LEBONG DALAM ANGKA

LEBONG REGENCY IN FIGURES

2022



**BADAN/PUSAT STATISTIK
KABUPATEN LEBONG**
BPS-STATISTICS OF LEBONG REGENCY

KABUPATEN LEBONG
DALAM ANGKA

LEBONG REGENCY IN FIGURES

2022



**BADAN PUSAT STATISTIK
KABUPATEN LEBONG**
BPS-STATISTICS OF LEBONG REGENCY

KABUPATEN LEBONG DALAM ANGKA
Lebong Regency in Figures
2022

ISSN: ...

No. Publikasi/*Publication Number*: 17070.2201

Katalog /*Catalog*: 1102001.1707

Ukuran Buku/*Book Size*: 14,8 cm x 21 cm

Jumlah Halaman/*Number of Pages* : xxxvi + 256 hal/*pages*

Naskah/*Manuscript*:

BPS Kabupaten Lebong

BPS-Statistics of Lebong Regency

Penyunting/*Editor*:

BPS Kabupaten Lebong

BPS-Statistics of Lebong Regency

Desain Kover/*Cover Design*:

BPS Kabupaten Lebong

BPS-Statistics of Lebong Regency

Ilustrasi Kover/*Cover Illustration*:

BPS Kabupaten Lebong

BPS-Statistics of Lebong Regency

Diterbitkan oleh/*Published by*:

©BPS Kabupaten Lebong/*BPS-Statistics of Lebong Regency*

Dicetak oleh/*Printed by*:

Percetakan Negara

Dilarang mengumumkan, mendistribusikan, mengomunikasikan, dan/atau menggandakan sebagian atau seluruh isi buku ini untuk tujuan komersil tanpa izin tertulis dari Badan Pusat Statistik.

Prohibited to announce, distribute, communicate, and/or copy part or all of this book for commercial purpose without permission from BPS-Statistics Indonesia.

TIM PENYUSUN/TEAM MEMBERS

Pengarah/Director

Sahranudin, SE, M.Si

Penanggung Jawab/Persons in Charge

Sahranudin, SE, M.Si

Penyunting/Editors

Harry Syatria, SST

Pemeriksa Tabel/Table Editors

Iwan Syaputra, SE

Pengolah Data dan Penulis Naskah/Data Processing and Authors

Siti Zuliana Fedi, S.Tr.Stat

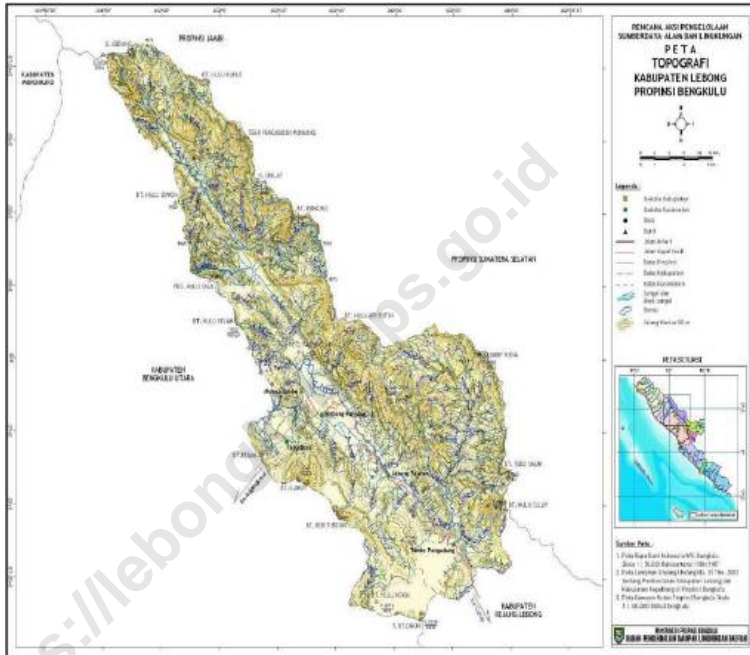
Penata Letak/Layout Designers

Siti Zuliana Fedi, S.Tr.Stat

KONTRIBUTOR DATA/DATA CONTRIBUTOR

1. Kementerian Agama/*Ministry of Religious Affair*
2. Kementerian Pendidikan dan Kebudayaan/*The Ministry of Education and Culture*
3. Badan Meteorologi Klimatologi dan Geofisika/*Meteorological, Climatology, and Geophysical Agency*
4. Badan Pusat Statistik/*BPS-Statistics Indonesia*
5. Badan Kepegawaian dan Pengembangan Sumber Daya Manusia Kab. Lebong/ *Agency for Personnel and Human Resources Development of Lebong Regency*
6. Dewan Perwakilan Rakyat Daerah Kab. Lebong/ *Member of Regional People Representative Council According in Lebong Regency*
7. Dinas Pekerjaan Umum, Perumahan Rakyat dan Perhubungan Kab. Lebong/ *Regional Office of Public Works and Spatial Planning of Lebong Regency*
8. Dinas Kesehatan Kab. Lebong/ *Public Health Office of Lebong Regency*
9. Dinas Perdagangan, Koperasi, dan UKM Kab. Lebong/ *Regional Office of Industry, Trade and Cooperatives and Small and Medium Enterprises of Lebong Regency*
10. Badan Keuangan Daerah Kab. Lebong/ *Regional Financial Services of Lebong Regency*
11. Perusahaan Daerah Air Minum (PDAM) Kab. Lebong/ *Regional Water Supply Company (PDAM) of Lebong Regency*
12. PT. Pembangkit Listrik Negara (PLN) Kab. Lebong/ *PT. PLN Lebong Regency*
13. PT POS Indonesia Wilayah Kabupaten Lebong /*PT Pos Indonesia of Lebong Regency*

PETA WILAYAH KABUPATEN LEBONG MAP OF LEBONG REGENCY



KEPALA BPS KABUPATEN LEBONG
CHIEF STATISTICIAN OF LEBONG REGENCY



SAHRANUDIN, SE, M.Si



KATA PENGANTAR

Kabupaten Lebong Dalam Angka 2022 merupakan publikasi tahunan yang diterbitkan oleh BPS Kabupaten Lebong. Publikasi ini dapat terwujud berkat kerja sama dan bantuan dari berbagai pihak baik instansi pemerintah maupun swasta. Kepada semua pihak yang telah memberikan bantuan disampaikan penghargaan dan terima kasih yang sebesar-besarnya.

Disadari bahwa publikasi ini belum sepenuhnya memenuhi harapan pihak pemakai data khususnya para perencana, namun diharapkan dapat membantu melengkapi penyusunan rencana pembangunan di Kabupaten Lebong.

Untuk perbaikan publikasi ini, tanggapan dan saran yang bersifat konstruktif dari para pemakai sangat diharapkan.

... , Februari 2022

Kepala BPS

Kabupaten Lebong

Sahranudin, SE, M.Si



PREFACE

Lebong Regency in Figures 2022 is an annual publication written by BPS Lebong Regency. This comprehensive publication has been made possible with the assistance and contribution from several governmental institutions and private organizations. To all parties who have been involved in the preparation of this publication, I would like to express my sincerest appreciation and gratitude.

Honestly, this publication has not perfect yet and has not filled the user's hope, especially for the planners yet, but hopely it can help to equip compilation of development planning in this new regency.

Comments and constructive suggestions for the improvement of this publication are always welcome.

*... , February 2022
Chief Statistician of
Lebong Regency*

Sahranudin, SE, M.Si

DAFTAR ISI / CONTENTS

	Halaman <i>Page</i>
Kata Pengantar/ <i>Preface</i>	xi
Daftar Isi/ <i>Contents</i>	xiii
Daftar Tabel/ <i>List of Tables</i>	xv
Daftar Gambar/ <i>List of Figures</i>	xxvii
Daftar Singkatan/ <i>List of Abbreviations</i>	xxxiii
Statistik Kunci/ <i>Key Statistics</i>	xxxv
1. Geografi dan Iklim/ <i>Geography and Climate</i>	1
2. Pemerintahan/ <i>Government</i>	15
3. Penduduk dan Ketenagakerjaan/ <i>Population and Employment</i>	35
4. Sosial dan Kesejahteraan Rakyat/ <i>Social and Welfare</i>	51
5. Pertanian, Kehutanan, Peternakan, dan Perikanan/ <i>Agriculture, Forestry, Livestock, and Fishery</i>	109
6. Industri, Pertambangan, dan Energi/ <i>Industry, Mining, and Energy</i>	161
7. Pariwisata/ <i>Tourism</i>	171
8. Transportasi dan Komunikasi/ <i>Transportation and Communication</i>	179
9. Perbankan, Koperasi, dan Harga-harga/ <i>Banking, Cooperative, dan Prices</i>	191
10. Pengeluaran Penduduk/ <i>Population Expenditure</i>	209
11. Perdagangan/ <i>Trade</i>	221
12. Sistem Neraca Regional/ <i>System of Regional Accounts</i>	229
13. Perbandingan Antar Kabupaten/Kota/ <i>Regency/Municipal Comparison</i>	247

DAFTAR TABEL/LIST OF TABLES

Halaman
Page

1.	GEOGRAFI DAN IKLIM/GEOGRAPHY AND CLIMATE	
1.1	KEADAAN GEOGRAFI	
	GEOGRAPHY CONDITION	
1.1.1	Luas Daerah dan Jumlah Pulau Menurut Kecamatan di Kabupaten Lebong, 2021 <i>Total Area and Number of Islands by Subdistrict in Lebong Regency, 2021</i>	8
1.1.2	Tinggi Wilayah dan Jarak ke Ibukota Kabupaten/ Kota Menurut Kecamatan di Kabupaten Lebong, 2021 <i>Altitude and Distance to the Capital of Regency/Municipality by Subdistrict in Lebong Regency, 2021</i>	10
1.2	KEADAAN IKLIM	
	CLIMATE CONDITION	
1.2.1	Pengamatan Unsur Iklim Menurut Bulan Pengamatan Badan Meteorologi Klimatologi dan Geofisika (BMKG) di Provinsi Bengkulu, 2021 <i>Observation of Climate Elements By Months at the Meteorolgy, Climatology and Geophysics Agency Station in Bengkulu Province, 2021</i>	11
2.	PEMERINTAHAN/GOVERNMENT	
2.1	WILAYAH ADMINISTRATIF	
	ADMINISTRATIVE AREA	
2.1.1	Jumlah Desa ¹ /Kelurahan Menurut Kecamatan di Kabupaten Lebong, 2017–2021 <i>Number of Villages¹/Kelurahan by Subdistrict in Lebong Regency 2017–2021</i>	22
2.2	DEWAN PERWAKILAN RAKYAT DAERAH	
	REGIONAL HOUSE OF REPRESENTATIVE	
2.2.1	Jumlah Anggota Dewan Perwakilan Rakyat Daerah Menurut Partai Politik dan Jenis Kelamin di Kabupaten Lebong, 2021 <i>Number of Regional House of Representatives's Members by Political</i>	

	<i>Parties and Sex in Lebong Regency 2021</i>	23
2.3	SUMBER DAYA MANUSIA	
	HUMAN RESOURCES	
2.3.1	Jumlah Pegawai Negeri Sipil Menurut Jabatan dan Jenis Kelamin di Kabupaten Lebong, Desember 2020 dan Desember 2021 <i>Number of Civil Servants by Occupation and Sex in Lebong Regency, December 2020 and December 2021</i>	24
2.3.2	Jumlah Pegawai Negeri Sipil Menurut Tingkat Pendidikan dan Jenis Kelamin di Kabupaten Lebong, Desember 2020 dan Desember 2021 <i>Number of Civil Servants by Educational Level and Sex in Lebong Regency, Desember 2020 and Desember 2021</i>	26
2.3.3	Jumlah Pegawai Negeri Sipil Menurut Tingkat Kepangkatan dan Jenis Kelamin di Kabupaten Lebong, Desember 2020 dan Desember 2021 <i>Number of Civil Servants by Hierarchy and Sex in Lebong Regency, Desember 2020 and Desember 2021</i>	28
2.4	KEUANGAN PEMERINTAH	
	GOVERNMENT FINANCE	
2.4.1	Realisasi Pendapatan Pemerintah Kabupaten Lebong Menurut Jenis Pendapatan (ribu rupiah), 2017–2020 <i>Actual Lebong Regency Government Revenues by Kind of Revenues (thousand rupiahs), 2017–2020</i>	30
2.4.2	Realisasi Belanja Pemerintah Kabupaten Lebong Menurut Jenis Belanja (ribu rupiah), 2017–2020 <i>Actual Lebong Regency Government Expenditures by Kind of Expenditures (thousand rupiahs), 2017–2020</i>	32
3.	PENDUDUK DAN KETENAGAKERJAAN/	
	POPULATION AND EMPLOYMENT	
3.1	PENDUDUK	
	POPULATION	
3.1.1	Penduduk, Laju Pertumbuhan Penduduk, Distribusi Persentase Penduduk, Kepadatan Penduduk, Rasio Jenis Kelamin Penduduk Menurut Kecamatan di Kabupaten Lebong, 2021 ^x	

	<i>Population, Population Growth Rate, Percentage Distribution of Population, Population Density, and Population Sex Ratio by Subdistrict in Lebong Regency, 2021^x.....</i>	43
3.1.2	Jumlah Penduduk Menurut Kelompok Umur dan Jenis Kelamin di Kabupaten Lebong, 2021 ^x <i>Population by Age Groups and Sex in Lebong Regency, 2021^x</i>	46
3.2	KETENAGAKERJAAN	
	EMPLOYMENT	
3.2.1	Jumlah Penduduk Berumur 15 Tahun Keatas Menurut Jenis Kegiatan Selama Seminggu yang Lalu dan Jenis Kelamin di Kabupaten Lebong, 2021 <i>Population Aged 15 Years and Over by Type of Activity During The Previous Week and Sex in Lebong Regency, 2021</i>	47
3.2.2	Penduduk Berumur 15 Tahun ke Atas Menurut Pendidikan Tertinggi yang Ditamatkan dan Jenis Kegiatan Selama Seminggu yang Lalu di Kabupaten Lebong, 2021 <i>Population 15 Years of Age and Over by Educational Attainment and Type of Activity During the Previous Week in Lebong Regency, 2021.....</i>	48
3.2.3	Penduduk Berumur 15 Tahun Ke Atas yang Bekerja Selama Seminggu yang Lalu Menurut Status Pekerjaan Utama dan Jenis Kelamin di Kabupaten Lebong, 2021 <i>Population 15 Years of Age and Over who Worked During The Previous Week by Main Employment Status and Sex in Lebong Regency, 2021</i>	50
4.	SOSIAL DAN KESEJAHTERAAN RAKYAT/SOCIAL AND WELFARE	
4.1	PENDIDIKAN	
	EDUCATION	
4.1.1	Jumlah Sekolah, Guru, dan Murid Taman Kanak-Kanak (TK) di Bawah Kementerian Pendidikan dan Kebudayaan Menurut Kecamatan di Kabupaten Lebong, 2020/2021 dan 2021/2022 <i>Number of Schools, Teachers, and Pupils in Kindergarten Under The Ministry of Education and Culture by Subdistrict in Lebong Regency, 2020/2021 and 2021/2022.....</i>	58

4.1.2	Jumlah Sekolah, Guru, dan Murid Raudatul Athfal (RA) di Bawah Kementerian Agama Menurut Kecamatan di Kabupaten Lebong, 2019/2020 dan 2020/2021 <i>Number of Schools, Teachers, and Pupils in Raudatul Athfal (RA) Under The Ministry of Religious Affairs by Subdistrict in Lebong Regency, 2019/2020 and 2020/2021</i>	61
4.1.3	Jumlah Sekolah, Guru, dan Murid Sekolah Dasar (SD) di Bawah Kementerian Pendidikan dan Kebudayaan Menurut Kecamatan di Kabupaten Lebong, 2020/2021 dan 2021/2022 <i>Number of Schools, Teachers, and Pupils in Primary Schools Under The Ministry of Education and Culture by Subdistrict in Lebong Regency, 2020/2021 and 2021/2022</i>	62
4.1.4	Jumlah Sekolah, Guru, dan Murid Madrasah Ibtidaiyah (MI) di Bawah Kementerian Agama Menurut Kecamatan di Kabupaten Lebong 2019/2020 ¹ dan 2020/2021 <i>Number of Schools, Teachers, and Pupils in Madrasah Ibtidaiyah (MI) Under The Ministry of Religious Affairs by Subdistrict in Lebong Regency, 2019/2020 and 2020/2021</i>	65
4.1.5	Jumlah Sekolah, Guru, dan Murid Sekolah Menengah Pertama (SMP) di Bawah Kementerian Pendidikan dan Kebudayaan Menurut Kecamatan di Kabupaten Lebong, 2020/2021 dan 2021/2022 <i>Number of Schools, Teachers, and Pupils in Lower Secondary Schools Under The Ministry of Education and Culture by Subdistrict in Lebong Regency, 2020/2021 and 2021/2022</i>	68
4.1.6	Jumlah Sekolah, Guru, dan Murid Madrasah Tsanawiyah (MTs) di Bawah Kementerian Agama Menurut Kecamatan di Kabupaten Lebong, 2019/2020 ¹ dan 2020/2021 <i>Number of Schools, Teachers, and Pupils in Madrasah Tsanawiyah (MTs) Under The Ministry of Religious Affairs by Subdistrict in Lebong Regency, 2019/2020 and 2020/2021</i>	71
4.1.7	Jumlah Sekolah, Guru, dan Murid Sekolah Menengah Atas (SMA) di Bawah Kementerian Pendidikan dan Kebudayaan Menurut Kecamatan di Kabupaten Lebong, 2020/2021 dan 2021/2022 <i>Number of Schools, Teachers, and Pupils in Upper Secondary Schools</i>	

	<i>Under The Ministry of Education and Culture by Subdistrict in Lebong Regency, 2020/2021 and 2021/2022</i>	74
4.1.8	Jumlah Sekolah, Guru, dan Murid Sekolah Menengah Kejuruan (SMK) di Bawah Kementerian Pendidikan dan Kebudayaan Menurut Kecamatan di Kabupaten Lebong, 2020/2021 dan 2021/2022 <i>Number of Schools, Teachers, and Pupils in Vocational High Schools Under The Ministry of Education and Culture by Subdistrict in Lebong Regency, 2020/2021 and 2021/2022</i>	77
4.1.9	Jumlah Sekolah, Guru, dan Murid Madrasah Aliyah (MA) di Bawah Kementerian Agama Menurut Kecamatan di Kabupaten Lebong, 2019/2020 dan 2020/2021 <i>Number of Schools, Teachers, and Pupils in Madrasah Aliyah (MA) Under the Ministry of Religious Affairs by Subdistrict in Lebong Regency, 2019/2020 and 2020/2021</i>	80
4.1.10	Jumlah Desa ¹ /Kelurahan yang Memiliki Fasilitas Sekolah Menurut Kecamatan dan Tingkat Pendidikan di Kabupaten Lebong, 2019–2021 <i>Number of Villages¹/Ward Having Educational Facilities by Subdistrict and Educational Level in Lebong Regency, 2019–2021</i>	83
4.1.11	Angka Partisipasi Murni (APM) dan Angka Partisipasi Kasar (APK) Menurut Jenjang Pendidikan di Kabupaten Lebong, 2020 dan 2021 <i>Net Enrollment Rate and Gross Enrollment Ratio by Educational Level in Lebong Regency, 2020 and 2021</i>	88
4.1.12	Persentase Penduduk Berumur 15 Tahun ke Atas yang Melek Huruf Menurut Kelompok Umur di Kabupaten Lebong, 2020 dan 2021 <i>Percentage of Literate People Aged 15 Years and Over by Age Group in Lebong Regency, 2020 and 2021</i>	89
4.2	KESEHATAN	
	HEALTH	
4.2.1	Jumlah Desa ¹ /Kelurahan Yang Memiliki Sarana Kesehatan Menurut Kecamatan di Kabupaten Lebong, 2019–2021 <i>Number of Villages¹/Kelurahan Having Health Facilities by Subdistrict in Lebong Regency, 2019–2021</i>	90

4.2.2	Jumlah Tenaga Kesehatan Menurut Kecamatan di Kabupaten Lebong, 2021 <i>Number of Health Human Resources by Subdistrict in Lebong Regency, 2021</i>	96
4.2.3	Jumlah Rumah Sakit Umum, Rumah Sakit Khusus, Puskesmas, Klinik Pratama, dan Posyandu Menurut Kecamatan di Kabupaten Lebong, 2019 dan 2020 <i>Number of General Hospital, Specialized Hospital, Public Health Center, Primary Clinic, and Integrated Health Post by Subdistrict in Lebong Regency, 2020 and 2021</i>	98
4.3	AGAMA DAN SOSIAL LAINNYA RELIGION AND OTHER SOCIAL AFFAIRS	
4.3.1	Jumlah Penduduk Menurut Kecamatan dan Agama yang Dianut di Kabupaten Lebong, 2021 ¹ <i>Population by Subdistrict and Religion in Lebong Regency, 2021¹</i>	101
4.3.2	Jumlah Tempat Peribadatan Menurut Kecamatan di Kabupaten Lebong, 2021 ¹ <i>Number of Places of Worship by Subdistrict in Lebong Regency, 2021¹</i>	102
4.3.3	Jumlah Desa ¹ /Kelurahan yang Mengalami Bencana Alam ² Menurut Kecamatan di Kabupaten Lebong, 2019–2021 <i>Number of Villages¹/Kelurahan that Had Natural Disaster² by Subdistrict in Lebong Regency, 2019–2021</i>	103
4.4	KEMISKINAN POVERTY	
4.4.1	Garis Kemiskinan, Jumlah, dan Persentase Penduduk Miskin di Kabupaten Lebong, 2014–2021 <i>Poverty Line, Number, and Percentage of Poor People in Lebong Regency, 2014–2021</i>	106
4.4.2	Indeks Kedalaman Kemiskinan dan Indeks Keparahan Kemiskinan di Kabupaten Lebong, 2014–2021 <i>Poverty Gap Index and Poverty Severity Index in Lebong Regency, 2014–2021</i>	107
5.	PERTANIAN, KEHUTANAN, PETERNAKAN, DAN PERIKANAN/ AGRICULTURE, FORESTRY, LIVESTOCK, AND FISHERY	

5.1 HORTIKULTURA
HORTICULTURE

5.1.1	Luas Panen Tanaman Sayuran Menurut Kecamatan dan Jenis Tanaman di Kabupaten Lebong (ha), 2020 dan 2021* <i>Harvested Area of Vegetables by Subdistrict and Kind of Plant in Lebong Regency (ha), 2020 and 2021*</i> ¹¹⁶	
5.1.2	Produksi Tanaman Sayuran Menurut Kecamatan dan Jenis Tanaman di Kabupaten Lebong (kuintal), 2020 dan 2021* <i>Production of Vegetables by Subdistrict and Kind of Plant in Lebong Regency (quintal), 2020 and 2021*</i>	123
5.1.3	Luas Panen Tanaman Sayuran dan Buah-buahan Semusim Menurut Jenis Tanaman di Kabupaten Lebong (ha), 2018–2021 <i>Harvested Area of Seasonal Vegetables and Fruits by Kind of Plant in Lebong Regency (ha), 2018–2021</i>	130
5.1.4	Produksi Tanaman Sayuran dan Buah-buahan Semusim Menurut Jenis Tanaman di Kabupaten Lebong (kuintal), 2018–2021 <i>Production of Seasonal Vegetables and Fruits by Kind of Plant in Lebong Regency (quintal), 2018–2021</i>	131
5.1.5	Luas Panen Tanaman Biofarmaka Menurut Kecamatan dan Jenis Tanaman di Kabupaten Lebong (m ²), 2020 dan 2021* <i>Harvested Area of Medicinal Plants by Subdistrict and Kind of Plant in Lebong Regency (m²), 2020 and 2021*</i>	132
5.1.6	Produksi Tanaman Biofarmaka Menurut Kecamatan dan Jenis Tanaman di Kabupaten Lebong (kg), 2020 dan 2021* <i>Production of Medicinal Plants by Subdistrict and Kind of Plant in Lebong Regency (kg), 2020 and 2021*</i>	134
5.1.7	Luas Panen Tanaman Biofarmaka Menurut Jenis Tanaman di Kabupaten Lebong (m ²), 2018–2021 <i>Harvested Area of Medicinal Plants by Kind of Plant in Lebong Regency (m²), 2018–2021</i>	136
5.1.8	Produksi Tanaman Biofarmaka Menurut Jenis Tanaman di Kabupaten Lebong (kg), 2018–2021 <i>Production of Medicinal Plants by Kind of Plant in Lebong Regency (kg), 2018–2021</i>	137

5.1.9	Luas Panen Tanaman Hias Menurut Kecamatan dan Jenis Tanaman di Kabupaten Lebong (m ²), 2020 dan 2021 ^x <i>Harvested Area of Ornamental Plants by Subdistrict and Kind of Plant in Lebong Regency (m²), 2020 and 2021^x.....</i>	138
5.1.10	Produksi Tanaman Hias Menurut Kecamatan dan Jenis Tanaman di Kabupaten Lebong (tangkai), 2020 dan 2021 ^x <i>Production of Ornamental Plants by Subdistrict and Kind of Plant in Lebong Regency (stalks), 2020 and 2021^x.....</i>	140
5.1.11	Luas Panen Tanaman Hias Menurut Jenis Tanaman di Kabupaten Lebong (m ²), 2018–2021 <i>Harvested Area of Ornamental Plants by Kind of Plant in Lebong Regency (m²), 2018–2021.....</i>	142
5.1.12	Produksi Tanaman Hias Menurut Jenis Tanaman di Kabupaten Lebong (tangkai), 2018–2021 <i>Production of Ornamental Plants by Kind of Plant in Lebong Regency (stalks), 2018–2021.....</i>	143
5.1.13	Produksi Buah-buahan Menurut Kecamatan dan Jenis Tanaman di Kabupaten Lebong (kuintal), 2020 dan 2021 ^x <i>Production of Fruits by Subdistrict and Kind of Plant in Lebong Regency (kuintal), 2020 and 2021^x.....</i>	144
5.1.14	Produksi Buah-Buahan dan Sayuran Tahunan Menurut Jenis Tanaman di Kabupaten Lebong (kuintal), 2018–2021 <i>Production of Annual Fruits and Vegetables by Kind of Plant in Lebong Regency (kuintal), 2018–2021.....</i>	151
5.2	PERKEBUNAN	
	ESTATE CROPS	
5.2.1	Luas Areal Tanaman Perkebunan Menurut Kecamatan dan Jenis Tanaman di Kabupaten Lebong (ha), 2020 dan 2021 ^x <i>Planted Area of Estate Crops by Subdistrict and Type of Crops in Lebong Regency (ha), 2020 and 2021^x.....</i>	152
5.2.2	Produksi Perkebunan Menurut Kecamatan dan Jenis Tanaman di Kabupaten Lebong (ton), 2020 dan 2021 ^x <i>Production of Estate by Subdistrict and Type of Crops in Lebong Regency (ton), 2020 and 2021^x.....</i>	156

6.	INDUSTRI, PERTAMBANGAN, DAN ENERGI/ INDUSTRY, MINING, AND ENERGY	
6.1	Daya Terpasang, Produksi, dan Distribusi Listrik PT. PLN (Persero) pada Cabang/Ranting PLN Menurut Kecamatan di Kabupaten Lebong, 2021 <i>Installed Electricity Power, Production, and Distribution of PT. PLN (Persero) at PLN Branch by Subdistrict in Lebong Regency, 2021</i>	168
6.2	Jumlah Pelanggan Listrik Menurut Kecamatan di Kabupaten Lebong XXX, 2017–2021 <i>Number of Electricity Customers by Subdistrict in Lebong Regency, 2017–2021</i>	169
6.3	Jumlah Pelanggan dan Air yang Disalurkan Menurut Kecamatan di Kabupaten Lebong, 2021 <i>Number of Customers and Distributed Water by Subdistrict in Lebong Regency, 2021</i>	170
7.	PARIWISATA/TOURISM	
7.1	Jumlah Rumah Hotel Menurut Kecamatan di Kabupaten Lebong, 2018–2021 <i>Number of Hotel by Subdistrict in Lebong Regency, 2018–2021</i>	
8.	TRANSPORTASI DAN KOMUNIKASI/ TRANSPORTATION AND COMMUNICATION	
8.1	TRANSPORTASI TRANSPORTATION	
8.1.1	Panjang Jalan ¹ Menurut Tingkat Kewenangan Pemerintahan di Kabupaten Lebong (km), 2019–2021 <i>Length of Roads¹ by Level of Government Authority in Lebong Regency (km), 2019–2021</i>	186
8.1.2	Panjang Jalan Menurut Jenis Permukaan Jalan di Kabupaten Lebong (km), 2019–2021 <i>Length of Roads by Type of Road Surface in Lebong Regency (km), 2019–2021</i>	187
8.1.3	Panjang Jalan Menurut Kondisi Jalan di Kabupaten Lebong (km), 2019–2021	

	<i>Length of Roads by Condition of Roads in Lebong Regency (km), 2019–2021</i>	188
8.2	KOMUNIKASI	
	COMMUNICATION	
8.2.1	Jumlah Kantor Pos Pembantu Menurut Kecamatan di Kabupaten Lebong, 2018–2021 <i>Number of Post Offices Subsidiaries by Subdistrict in Lebong Regency, 2018–2021</i>	189
9.	PERBANKAN, KOPERASI, DAN HARGA-HARGA/BANKING, COOPERATIVE, AND PRICES	
9.1	Jumlah Koperasi Aktif Menurut Kecamatan di Kabupaten Lebong, 2018–2021 <i>Number of Active Cooperative by Subdistrict in Lebong Regency, 2018–2021</i>	198
9.2	Jumlah Koperasi Menurut Jenis Koperasi dan Kecamatan di Kabupaten Lebong, 2021 <i>Number of Cooperative by Kind of Cooperative and Subdistrict in Lebong Regency, 2021</i>	199
9.3	Indeks Harga Konsumen per Bulan Menurut Kelompok Pengeluaran (2018=100) di Kota Bengkulu, 2021 <i>Consumer Price Index per Month by Expenditure Group (2018=100) in Bengkulu Municipality, 2021</i>	200
9.4	Laju Inflasi Bulanan Menurut Kelompok Pengeluaran (2018=100) di Kota Bengkulu, 2021 <i>Monthly Inflation Rate by Expenditure Group (2018=100) in Bengkulu Municipality, 2021</i>	204
10.	PENGELUARAN PENDUDUK/POPULATION EXPENDITURE	
10.1	Rata-rata Pengeluaran per Kapita Sebulan Menurut Kelompok Komoditas (rupiah) di Kabupaten Lebong, 2020 dan 2021 <i>Monthly Average Expenditure per Capita by Commodity Group (rupiahs) in Lebong Regency, 2020 and 2021</i>	217
10.2	Persentase Pengeluaran per Kapita Sebulan Menurut Kelompok Komoditas di Kabupaten Lebong, 2020 dan 2021 <i>Percentage of Monthly Expenditure per Capita by Commodity Group</i>	

	Halaman Page
	218
10.3	219
11. PERDAGANGAN/TRADE	
11.1	227
12. SISTEM NERACA REGIONAL/SYSTEM OF REGIONAL ACCOUNTS	
12.1.	236
12.2	238
12.3	240
12.4	242
12.5	

	<i>Gross Regional Domestic Product at Current Market Prices by Type of Expenditure in Lebong Regency (billion rupiahs), 2017–2021</i>	244
12.6	Produk Domestik Regional Bruto Atas Dasar Harga Konstan 2010 Menurut Jenis Pengeluaran di Kabupaten Lebong (miliar rupiah), 2017–2021 <i>Gross Regional Domestic Product at 2010 Constant Market Prices by Type of Expenditure in Lebong Regency (billion rupiahs), 2017–2021....</i>	245
13.	PERBANDINGAN ANTAR KABUPATEN/ KOTA/ REGENCY/MUNICIPAL COMPARISON	
13.1	Jumlah Penduduk Menurut Kabupaten/ Kota di Provinsi Bengkulu (ribu), 2017–2021 <i>Population by Regency/Municipality in Bengkulu Province (thousand), 2017–2021.....</i>	252
13.2	Laju Pertumbuhan Produk Domestik Regional Bruto Atas Dasar Harga Konstan 2010 Menurut Kabupaten/ Kota di Provinsi Bengkulu (persen), 2017–2021 <i>Rate of Growth of Gross Regional Domestic Products at Constant 2010 Prices by Regency/Municipality in Bengkulu Province (percent), 2017–2021</i>	253
13.3	Jumlah Penduduk Miskin Menurut Kabupaten/ Kota di Provinsi Bengkulu (ribu), 2017–2021 <i>Number of Poor Population by Regency/Municipality in Bengkulu Province (thousand), 2017–2021</i>	254
13.4	Indeks Pembangunan Manusia Menurut Kabupaten/Kota di Provinsi Bengkulu, 2017–2021 <i>Human Development Index by Regency/Municipality in Bengkulu Province, 2017–2021</i>	255

DAFTAR GAMBAR/LIST OF FIGURES

		Halaman <i>Page</i>
1.1	Luas Daerah menurut Kecamatan (%), 2021 <i>Area of Subdistrict (%), 2021</i>	6
1.2	Jarak dari Ibukota Kecamatan ke Ibukota Kabupaten di Kabupaten Lebong (km), 2021 <i>Distance between District Capital and Regency Capital in Lebong Regency (km), 2021</i>	7
2.1	Persentase Anggota Dewan Perwakilan Rakyat Daerah Menurut Jenis Kelamin di Kabupaten Lebong, 2021 <i>Percentage of Members of the Regional People's Representative Council According to the Gender in Lebong Regency, 2021</i>	20
2.2	Realisasi Pendapatan Pemerintah Kabupaten Lebong Menurut Jenis Pendapatan (ribu rupiah), 2017-2020 <i>Actual Lebong Regency Government Revenues by Kind of Revenues (thousand rupiahs), 2017-2020</i>	21
3.1	Persentase Pengangguran dan Bekerja di Kabupaten Lebong, 2021 <i>Percentage of Unemployed and Employed in Lebong Regency, 2021</i>	41
3.2	Persentase Laki-laki dan Perempuan di Kabupaten Lebong, 2021 Percentage of men and women in Lebong Regency, 2021.....	42
4.1	Persentase Penduduk Miskin di Kabupaten Lebong, 2015-2021 <i>Percentage of Poor People in Lebong Regency, 2015-2021</i>	56
4.2	Angka Partisipasi Murni (APM) dan Angka Partisipasi Kasar (APK) Menurut Jenjang Pendidikan di Kabupaten Lebong, 2021 <i>Net Participation Rates and Gross Participation Rates by Educational Level in Lebong Regency, 2021</i>	57
5.1	Persentase Produksi Perkebunan di Kabupaten Lebong (ton), 2021 <i>Percentage of Estate Production in Lebong Regency (ton), 2021</i>	114
5.2	Luas Panen dan Produksi Cabai di Kabupaten Lebong (ha), 2020 dan 2021 <i>Harvested Area and Chili Production in Lebong Regency (ha), 2020 and 2021</i>	115

6.1	Jumlah Pelanggan Air Menurut Kecamatan di Kabupaten Lebong, 2021 <i>Number of Water Customers by subdistricts in Lebong Regency, 2021 ..</i>	166
6.2	Jumlah Pelanggan Listrik Menurut Kecamatan di Kabupaten Lebong, 2021 <i>Number of Electricity Customers by Subdistrict in Lebong Regency, 2021</i>	167
7.1	Jumlah Hotel di Kabupaten Lebong, 2018-2021 <i>Number of Hotels in Lebong Regency, 2018-2021</i>	177
8.1	Panjang Jalan Kabupaten Menurut Jenis Permukaan Jalan di Kabupaten Lebong (km), 2019–2021 <i>Length of Regency Roads by Type of Road Surface in Lebong Regency (km), 2019–2021</i>	184
8.2	Panjang Jalan Kabupaten Menurut Kondisi Jalan di Kabupaten Lebong (km), 2019–2021 <i>Length of Regency Roads by Condition of Roads in Lebong Regency (km), 2019–2021</i>	185
9.1	Jumlah Koperasi Aktif di Kabupaten Lebong, 2018–2021 <i>Number of Active Cooperative in Lebong Regency 2017-2021</i>	196
9.2	Persentase Koperasi Menurut Jenis Koperasi di Kabupaten Lebong, 2021 <i>Percentage of Cooperative by Kind of Cooperative in Lebong Regency 2021</i>	197
10.1	Persentase Rata-rata Pengeluaran per Kapita Sebulan di Kabupaten Lebong, 2021 <i>Percentage of Monthly Average Expenditure per Capita in Lebong Regency, 2021</i>	215
10.2	Persentase Penduduk Menurut Golongan Pengeluaran Per Kapita Sebulan di Kabupaten Lebong, 2021 <i>Percentage of Population by Per Capita Spending Group a Month in Lebong Regency, 2021</i>	216
11.1	Jumlah Pasar di Kabupaten Lebong, 2018–2021 <i>Number of Market in Lebong Regency, 2018–2021</i>	226

12.1	Produk Domestik Regional Bruto Atas Dasar Harga Berlaku Menurut Lapangan Usaha di Kabupaten Lebong (miliar rupiah), 2017-2021 ^{xx} <i>Gross Regional Domestic Product at Current Market Prices by Industry in Lebong Regency (billion rupiahs), 2017-2021^{xx}</i>	234
12.2	Produk Domestik Regional Bruto Atas Dasar Harga Berlaku Menurut Jenis Pengeluaran di Kabupaten Lebong (miliar rupiah), 2017-2020 ^{xx} <i>Gross Regional Domestic Product at Current Market Prices by Type of Expenditure in Lebong Regency (billion rupiahs), 2017-2020^{xx}</i>	235

<https://lebongkab.bps.go.id>

PENJELASAN UMUM/EXPLANATORY NOTES

Tanda-tanda, satuan-satuan, dan lain-lainnya yang digunakan dalam publikasi ini adalah sebagai berikut:

Symbols, measurement units, and acronyms which are used in this publication, are as follows:

1. TANDA-TANDA/SYMBOLS

Data tidak tersedia/ <i>Data not available</i>	: ...
Tidak ada atau nol / <i>Null or zero</i>	: -
Data dapat diabaikan/ <i>Data negligible</i>	: 0
Tanda decimal/ <i>Decimal point</i>	: ,
Data tidak dapat ditampilkan/ <i>Not applicable</i>	: NA
Angka estimasi/ <i>Estimated figures</i>	: e
Angka diperbaiki/ <i>Revised figures</i>	: r
Angka sementara/ <i>Preliminary figures</i>	: x
Angka sangat sementara/ <i>Very preliminary figures</i>	: xx
Angka sangat sangat sementara/ <i>Very very preliminary figures</i>	: xxx

2. SATUAN/UNITS

barel/ <i>barrel</i>	: 158,99 liter/ <i>litres</i> = 1/6,2898 m ³
hektar (ha)/ <i>hectare (ha)</i>	: 10 000 m ²
kilometer (km)/ <i>kilometres (km)</i>	: 1 000 meter/ <i>meters (m)</i>
knot/ <i>knot</i>	: 1,8523 km/jam (<i>km/hour</i>)
kuintal/ <i>quintal</i>	: 100 kg
KWh	: 1 000 Watt hour
MWh	: 1 000 KWh
liter (untuk beras)/ <i>litre (for rice)</i>	: 0,80 kg
MMSCF	: 1/35,3 m ³
metrik ton (m.ton)/ <i>metric ton (m. ton)</i>	: 0,98421 long ton = 1 000 kg
ons/ <i>ounce</i>	: 28,31 gram/ <i>grams</i>
ton	: 1 000 kg

Satuan lain: buah, dus, butir, helai/lembar, kaleng, batang, pulsa, ton kilometer (ton-km), jam, menit, persen (%).

Other units: unit, pack, pieces, sheet, tin, pulse, ton-kilometres(ton-km), hour, minute, percent (%).

Perbedaan angka di belakang koma disebabkan oleh pembulatan angka.

The difference in decimal numbers is caused by rounding.

DAFTAR SINGKATAN/ LIST OF ABBREVIATIONS

SI	: Stasiun Iklim
SIMPK	: Stasiun Meteorologi Pertanian Khusus
t.t	: Tempat tidur
BCG	: Bacillus Calmette Guerin
DPT	: Difteri, Pertusis, Tetanus
TT	: Tetanus Toxoid
IOT	: Industri Obat Tradisional/ <i>Traditional Medicine Industry</i>
IKOT	: Industri Kecil Obat Tradisional/ <i>Traditional Medicine Small</i>
Alkes	: Alat kesehatan/ <i>Health Kits</i>
PKRT	: Perbekalan Kesehatan Rumah tangga/ <i>Household Health Logistics</i>
Kompl	: Komplemen/ <i>Complement</i>
IRTP	: Industri Pangan Produksi Rumah Tangga/ <i>Foods Home Industry</i>
PBF	: Pedagang Besar Farmasi/ <i>Pharmacy Whole-seller</i>
GFK	: Gudang Farmasi Kab/Kota/Regency/ <i>Municipality Pharmacy Warehouse</i>
RB	: Rumah Bersalin/ <i>Delivery House</i>
Pustu	: Puskesmas pembantu/ <i>Auxiliary Public Health Center</i>
BP	: Balai Pengobatan/ <i>Polyclinic</i>
TPS	: Tempat Pembuangan Sementara / <i>landfill</i>
Jamkesmas	: Jaminan kesehatan masyarakat miskin/ <i>Poor public health insurance</i>
PJKMU	: Program Jaminan Kesehatan Masyarakat Umum
SIUP	: Surat Ijin Usaha Perdagangan/ <i>Trading Permission Letter</i>
TDP	: Tanda Daftar Perusahaan/ <i>Company Registration Identity</i>
API	: Angka Pengenal Importir/ <i>Importer's Identity Number</i>

Statistik Kunci, 2019–2021

Key Statistics, 2019–2021

Rincian/Description	Satuan/Unit	2019	2020	2021
(1)	(2)	(3)	(4)	(5)
SOSIAL/SOCIAL				
Penduduk ¹ /Population ¹	juta/million			
Laju Pertumbuhan Penduduk ¹ /Population Growth ¹	%			
Angka Harapan Hidup ^{1-e} /Life Expectancy Rate ¹	tahun/years			
Angka Melek Huruf Usia 15+ /Literacy Rate Aged 15+	%			
Tingkat Partisipasi Angkatan Kerja -TPAK ^{2,3} Labour Force Participation Rate-LFPR ^{2,3}	%			
Tingkat Pengangguran Terbuka-TPT ^{2,3} Unemployment Rate-UR ^{2,3}	%			
Penduduk Miskin ⁴ /Poor People ⁴	juta/million			
Persentase Penduduk Miskin ⁴ Percentage of Poor People ⁴	%			
Indeks Pembangunan Manusia-IPM ⁵ Human Development Index ⁵	—			
EKONOMI/ECONOMIC				
Produk Domestik Regional Bruto (PDRB) Harga Berlaku ⁶ Gross Regional Domestic Bruto (GRDP) at Current Price ⁶	triliun rupiah trillion rupiahs			
Laju Pertumbuhan Ekonomi ⁷ /Economic Growth ⁷	%			
PDRB Per Kapita Harga Berlaku ^{6,8} Per Capita of GRDP at Current Price ^{6,8}	juta rupiah million rupiahs			

Catatan/Notes: ¹ Data 2019 hasil Data 2020 hasil Hasil Sensus Penduduk (SP) 2020 (September). Data 2021 hasil/The 2019 data was the result of The 2020 data was the result of 2020 Population Census (September). The 2021 data was the result of

² Kondisi Agustus/Condition at August

³ Menggunakan penimbang hasil proyeksi penduduk Survei Penduduk Antar Sensus (SUPAS) 2015/Weighted by the population projection results of the Intercensal Population Survey (SUPAS) 2015

⁴ Kondisi Maret/Condition at March

⁵ Sejak tahun 2010, IPM dihitung dengan metode baru. Komponen IPM metode baru adalah angka harapan hidup saat lahir, harapan lama sekolah, rata-rata lama sekolah, dan pengeluaran per kapita/Since 2010, HDI was calculated using new method. New HDI component are life expectancy at birth, expected years of schooling, means years of schooling, and expenditure per capita

⁶ Mulai tahun 2010 mengadopsi System of National Account 2008 (SNA 2008)/Since 2010 is in line with System of National Account 2008 (SNA 2008)

⁷ Menggunakan tahun dasar 2010 (2010=100)/Using 2010 base year (2010=100)

⁸ Menggunakan proyeksi penduduk berdasarkan hasil SP2010/Using population projection based on SP2010

Peta Kabupaten Lebong

Kecamatan Pinang Belapis adalah kecamatan dengan wilayah **TERLUAS**, sementara Kecamatan Amen adalah kecamatan dengan wilayah **TERKECIL**.



PENJELASAN TEKNIS

1. Secara astronomis, Kabupaten Lebong terletak antara 02 65' -03 6' Lintang Selatan dan antara 101'–102' Bujur Timur.
2. Berdasarkan posisi geografisnya, Kabupaten Lebong memiliki batas-batas: Utara – Provinsi Jambi; Selatan – Kabupaten Rejang Lebong; Barat – Kabupaten Bengkulu Utara, dan Timur Sumatera Selatan.
3. Badan Pusat Statistik (BPS) telah melakukan pendataan Potensi Desa (Podes) sejak tahun 1980. Sejak saat itu, Podes dilaksanakan secara rutin sebanyak 3 kali dalam kurun waktu sepuluh tahun untuk mendukung kegiatan Sensus Penduduk, Sensus Pertanian, ataupun Sensus Ekonomi. Namun, sejak tahun 2019, Podes dilaksanakan setiap tahun untuk mendukung data yang diperlukan dalam penentuan Dana Desa. Dengan demikian, fakta penting terkait ketersediaan infrastruktur dan potensi yang dimiliki oleh setiap wilayah dapat dipantau perkembangannya secara berkala dan terus menerus.
4. Pada tahun 2021, pendataan Podes mengalami perubahan dengan adanya penambahan kuesioner suplemen kecamatan dan kabupaten/kota. Penambahan kuesioner tersebut bertujuan untuk meningkatkan manfaat data Podes bagi para

TECHNICAL NOTES

1. *Astronomical, Indonesia is located between 02 65' - 03 6' South latitude, and between 101' and 102' East.*
2. *In terms of geographic position, Lebong Regency has boundaries as follows: North – Jambi Province; South – Rejang Lebong Regency; West – Bengkulu Utara Regency, and East – Sumatera Selatan*
3. *BPS-Statistics Indonesia has already recorded village potential (Podes) since 1980. Since then, Podes regularly implemented 3 (three) times within ten years to support the activities of the Population Census, Agriculture Census, or Economic Census. However, since 2019, Podes has been held annually to support the data needed in determining the Village Fund. Thus, important facts related to the availability of infrastructure and the potential possessed by each region can be monitored regularly and continually.*
4. *At 2021, Podes has been changed especially in providing additional information from subdistrict and regency/municipality, using separate questionnaires. The goal of these changes is to provide more benefits for data users and local government in regional development planning.*

konsumen data dan pemerintah daerah dalam perencanaan pembangunan wilayah.

<https://lebongkab.bps.go.id>

ULASAN

Kabupaten Lebong adalah salah satu Kabupaten di Provinsi Bengkulu dengan Ibukota Kabupaten Lebong adalah Tubei, berjarak sekitar 120 km dari ibukota Provinsi Bengkulu yaitu Kota Bengkulu.

Luas wilayah Kabupaten Lebong kurang lebih 1.665,28 km² dan termasuk kabupaten terluas ketiga setelah kabupaten Bengkulu Utara (4.424,60 km²) dan Kabupaten Mukomuko (4.036,70 km²). Luas tersebut terbagi menjadi 12 kecamatan, dengan topografi hamparan yang bervariasi, mulai dari lembah, bukit dan pegunungan. Kecamatan di Kabupaten Lebong yang memiliki wilayah terluas adalah kecamatan Pinang Belapis (608,01 km² atau 36,51 persen) sedangkan Kecamatan dengan luas paling kecil adalah Kecamatan Amen (17,28 km² atau 1,04 persen), sedangkan sisanya tersebar pada 10 (sepuluh) kecamatan lainnya. Luas wilayah tersebut berdasarkan hasil analisis spasial tata guna tanah yang dilaksanakan oleh Badan Pertanahan Nasional/ Kantor Pertanahan Kabupaten Lebong tahun 2017.

Topografi Kabupaten Lebong yang didominasi oleh wilayah perbukitan yang berada pada ketinggian 500-1.000 meter di atas permukaan laut (mdpl). Dengan suhu yang rata-rata tiap bulannya 28,66°C.

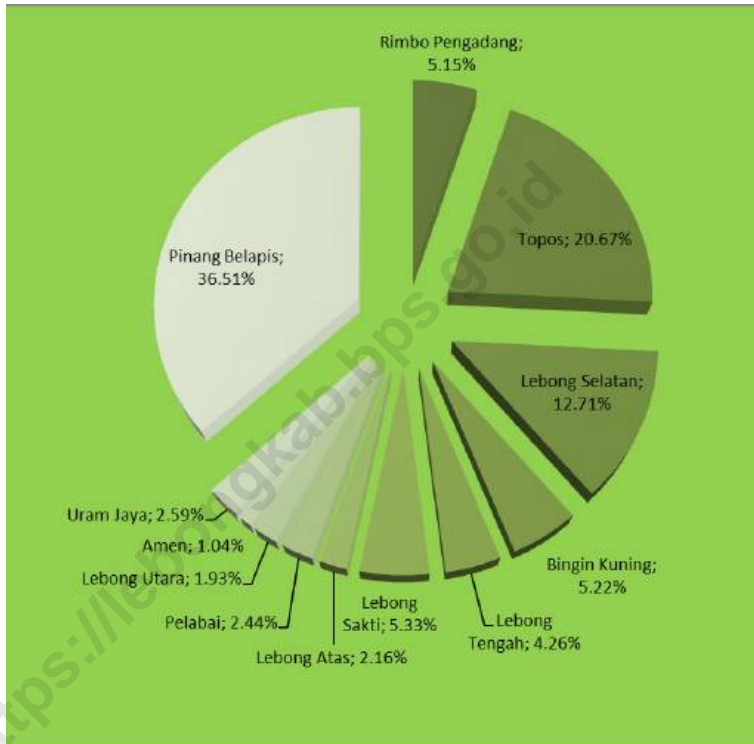
DESCRIPTION

Lebong Regency is one of the regencies in Bengkulu Province with the capital of Lebong Regency is Tubei, located about 120 km from the capital of Bengkulu Province, Bengkulu City.

The area of Lebong Regency is approximately 1,665.28 km² and includes the third largest regency after North Bengkulu Regency (4,424.60 km²) and Mukomuko Regency (4,036.70 km²). The area is divided into 12 subdistricts, with varied stretch topography, ranging from valleys, hills and mountains. Subdistricts in Lebong Regency which have the largest area are Pinang Belapis sub-districts (608.01 km² or 36.51 percent) while the District with the smallest area is Amen District (17.28 km² or 1.04 percent), while the rest is spread over 10 (ten) other districts. The area is based on the results of spatial land use analysis conducted by the National Land Agency / Land Office of Lebong Regency in 2017.

Lebong Regency topography is dominated by hilly areas which are at an altitude of 500-1,000 meters above sea level (masl). With temperatures averaging 28.66°C each month

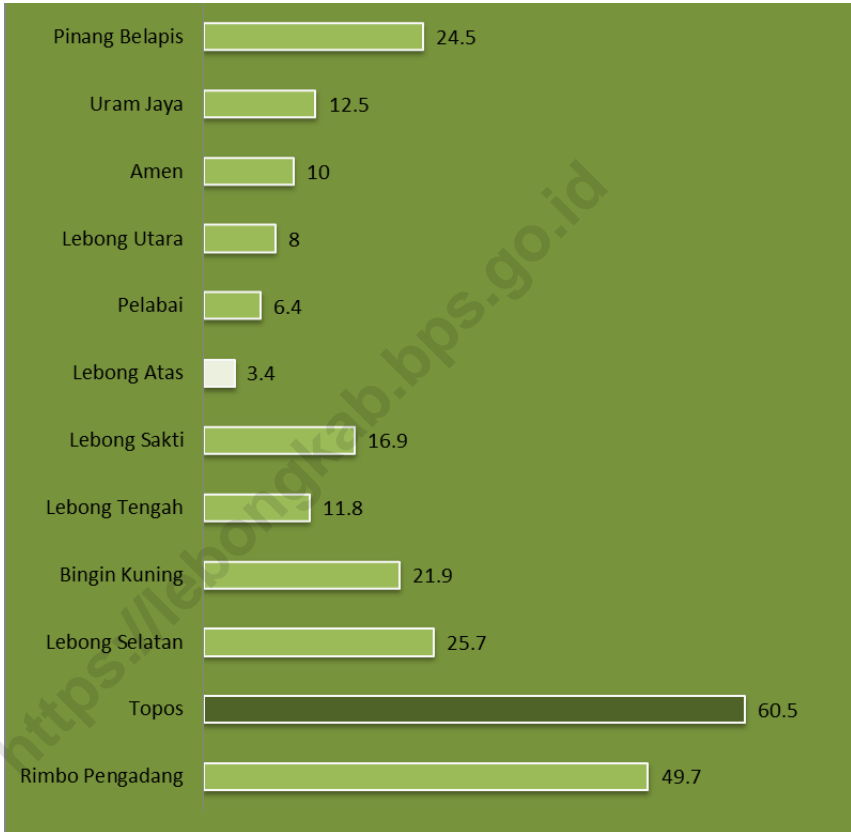
Gambar 1.1 Luas Daerah menurut Kecamatan (%), 2021
Figures 1.1 Area of Subdistrict (%), 2021



Sumber/Source : Berdasarkan Peraturan Menteri Dalam Negeri No. 66 Tahun 2011 tanggal 28 Desember 2011
Based on Minister Of Home Affairs Regulation No 66/2011, December 28, 2011

Gambar 1.2
Figures

Jarak dari Ibukota Kecamatan ke Ibukota Kabupaten di Kabupaten Lebong (km), 2021
Distance between District Capital and Regency Capital in Lebong Regency (km), 2021



Sumber/Source : Dinas PUPR dan Perhubungan Kabupaten Lebong/Regional Office of Public Wor and Spatial Planning of Lebong Regency

1.1 KEADAAN GEOGRAFI GEOGRAPHY CONDITION

Tabel 1.1.1 **Luas Daerah dan Jumlah Pulau Menurut Kecamatan di Kabupaten Lebong, 2021**
Table 1.1.1 **Total Area and Number of Islands by Subdistrict in Lebong Regency, 2021**

Kecamatan <i>Subdistrict</i>	Ibukota Kecamatan <i>Capital of Subdistrict</i>	Luas <i>Total Area</i> (km ² /sq.km)
(1)	(2)	(3)
Rimbo Pengadang	Rimbo Pengadang	85,71
Topos	Topos	344,28
Lebong Selatan	Tes	211,69
Bingin Kuning	Bungin	86,89
Lebong Tengah	Embong Panjang	70,79
Lebong Sakti	Ujung Tanjung	88,69
Lebong Atas	Tabeak Blau	36,00
Pelabai	Tanjung Agung	40,71
Lebong Utara	Muara Aman	32,10
Amen	Amen	17,28
Uram Jaya	Tangua	42,95
Pinang Belapis	Ketenong 1	608,01
Lebong	Tubei	1 665,28

Lanjutan Tabel/*Continued Table 1.1.1*

Kecamatan <i>Subdistrict</i>	Persentase terhadap Luas Kabupaten Lebong <i>Percentage to Lebong Regency Area</i>	Jumlah Pulau <i>Number of Islands</i>
(1)	(4)	(5)
Rimbo Pengadang	5,15	0
Topos	20,67	0
Lebong Selatan	12,71	0
Bingin Kuning	5,22	0
Lebong Tengah	4,26	0
Lebong Sakti	5,33	0
Lebong Atas	2,16	0
Pelabai	2,44	0
Lebong Utara	1,93	0
Amen	1,04	0
Uram Jaya	2,59	0
Pinang Belapis	36,51	0
Lebong	100	0

Sumber/*Source*: BPN Kabupaten Lebong/*BPN Lebong Regency*

Tabel
Table 1.1.2

Tinggi Wilayah dan Jarak ke Ibukota Kabupaten/Kota Menurut Kecamatan di Kabupaten Lebong, 2021
Altitude and Distance to the Capital of Regency/ Municipality by Subdistrict in Lebong Regency, 2021

Kecamatan Subdistrict	Tinggi Wilayah (mdpl) ¹ Altitude (m a.s.l) ¹	Jarak ke Ibukota Kabupaten/Kota ² Distance to the Capital of Regency/ Municipality ²
(1)	(2)	(3)
Rimbo Pengadang	860	49,7
Topos	...	60,5
Lebong Selatan	600	25,7
Bingin Kuning	394	21,9
Lebong Tengah	363	11,8
Lebong Sakti	391	16,9
Lebong Atas	644	3,4
Pelabai	559	6,4
Lebong Utara	...	8
Amen	343	10
Uram Jaya	367	12,5
Pinang Belapis	659	24,5
Lebong		

Sumber/Source: ¹Survei Potensi Desa 2018/ *Village Potential Survey, 2018*

²Dinas PUPR dan Perhubungan Kabupaten Lebong/*Regional Office of Public Wor and Spatial Planning of Lebong Regency*

1.2 KEADAAN IKLIM CLIMATE CONDITION

Tabel 1.2.1 Pengamatan Unsur Iklim Menurut Bulan Pengamatan Badan Meteorologi Klimatologi dan Geofisika (BMKG) di Provinsi Bengkulu, 2021
Observation of Climate Elements By Months at the Meteorology, Climatology and Geophysics Agency Station in Bengkulu Province, 2021

Bulan Month	Suhu/Temperature (°C)			Kelembaban/Humidity (%)		
	Minimum	Rata-rata Average	Maksimum Maximum	Minimum	Rata-rata Average	Maksimum Maximum
(1)	(2)	(3)	(4)	(5)	(6)	(7)
Januari/January	23,9	26,8	30,6	71	82	90
Februari/February	24,1	27,1	31,4	71	82	90
Maret/March	24,1	26,9	31,1	72	85	93
April/April	24,4	27,2	31,3	72	84	91
Mei/May	24,8	27,7	32,0	72	85	92
Juni/June	23,9	26,9	31,3	70	84	92
Juli/July	23,9	27,0	31,6	68	83	92
Agustus/August	24,2	26,7	31,1	72	85	92
September/September	24,2	26,9	31,2	72	84	91
Oktober/October	24,0	26,7	30,9	71	85	92
November/November	24,3	27,0	30,8	71	82	89
Desember/December	24,1	27,1	30,8	72	83	91

Lanjutan Tabel/*Continued Table 1.2.1*

Bulan Month	Kecepatan Angin (m/det) Wind Velocity (m/sec)			Tekanan Udara/Atmospheric Pressure (mbar)		
	Minimum	Rata-rata Average	Maksimum Maximum	Minimum	Rata-rata Average	Maksimum Maximum
(1)	(8)	(9)	(10)	(11)	(12)	(13)
Januari/January	-	4	8	1 004,0	1 007,9	1 011,5
Februari/February	-	4	9	1 004,7	1 008,5	1 013,0
Maret/March	-	4	8	1 004,3	1 008,4	1 014,4
April/April	-	4	8	1 004,6	1 009,4	1 013,4
Mei/May	-	4	7	1 003,9	1 007,9	1 013,7
Juni/June	-	4	8	1 005,3	1 009,7	1 014,0
Juli/July	-	4	8	1 005,1	1 009,2	1 014,4
Agustus/August	-	4	8	1 005,3	1 009,6	1 013,9
September/September	-	4	9	1 005,1	1 009,1	1 014,2
Oktober/October	-	4	8	1 005,4	1 009,7	1 015,8
November/November	-	4	9	1 004,2	1 008,1	1 012,5
Desember/December	-	4	8	1 006,4	1 009,5	1 013,1

Lanjutan Tabel/*Continued Table 1.2.1*

Bulan Month	Jumlah Curah Hujan Number of Precipitation (mm)	Jumlah Hari Hujan (hari) Number of Rainy Days (day)	Penyinaran Matahari Duration of Sunshine (%)
(1)	(14)	(15)	(16)
Januari/January	449	21	50
Februari/February	259	20	69
Maret/March	292	23	64
April/April	159	19	69
Mei/May	428	16	72
Juni/June	366	17	80
Juli/July	189	10	78
Agustus/August	213	19	53
September/September	262	20	66
Oktober/October	421	23	65
November/November	258	20	59
Desember/December	396	23	69

Catatan/Note: *Calm* adalah kecepatan angin mendekati nol/*Calm is wind velocity close to zero*

Sumber/Source: Badan Meteorologi, Klimatologi, dan Geofisika/Meteorological, Climatological, and Geophysical Agency

**Jumlah Anggota Dewan Perwakilan
Rakyat Daerah Menurut Jenis Kelamin
di Kabupaten Lebong Tahun 2021:**

**Laki-laki:
22 Orang**

**Perempuan:
3 Orang**



PENJELASAN TEKNIS

1. Anggota Dewan Perwakilan Rakyat Daerah (DPRD) dipilih melalui pemilihan umum (pemilu) dan dilantik dalam masa jabatan lima tahun.
2. Susunan pemerintahan Kabupaten Lebong periode 2014–2021 terdiri dari bupati, wakil bupati, DPRD, sekretaris daerah, kantor, pelaksana teknis negara dan dinas-dinas.
3. Realisasi Penerimaan dan Pengeluaran Pemerintah Kabupaten adalah realisasi/perhitungan APBD Kabupaten pada tiap tahun anggaran.
4. Pendapatan Asli Daerah (PAD) adalah pendapatan yang diperoleh daerah yang dipungut berdasarkan peraturan daerah sesuai dengan peraturan perundang-undangan, guna keperluan daerah yang bersangkutan dalam membiayai kegiatannya.
5. Dana Perimbangan adalah dana yang bersumber dari pendapatan APBN yang dialokasikan kepada Daerah untuk mendanai kebutuhan daerah dalam rangka pelaksanaan desentralisasi.
6. Lain-lain Pendapatan yang Sah adalah pendapatan lainnya dari pemerintah pusat dan atau dari instansi pusat, serta dari daerah lainnya.

TECHNICAL NOTES

1. *Regional House of Representatives (DPRD) members are elected through a general election and appointed for a five-years membership.*
2. *The government structure of the Lebong Regency period 2014–2021 consists of regent, vice regent, regional house of representatives, the regional secretariat, offices, technical implementation of state, and agencies.*
3. *Actual Revenue and Expenditure of Regency Government is the realization regency budget calculations for every fiscal year.*
4. *Original Local Government Revenue is revenue that withheld based on local regulations in accordance with the legislation, for the purposes of financing their activities.*
5. *Balanced Budget is the fund coming from the state budget that allocated to regions to fund their needs in the context of decentralization.*
6. *Other Legal Revenue is other income that coming from the central government and or from the central agencies, as well as from other local government.*

ULASAN**DESCRIPTION**

Kabupaten Lebong sampai dengan tahun 2021 dari 12 (dua belas) kecamatan. Sementara desa berjumlah 93 dan kelurahan berjumlah 11.

Pada tahun 2021 anggota legislatif di Kabupaten Lebong berjumlah 25 orang dari 10 partai politik. Komposisi anggota legislatif didominasi laki-laki sebanyak 22 orang, dan perempuan hanya 3 orang. Komposisi ini berbeda dari tahun 2020 dimana sebanyak 21 orang laki-laki dan 4 perempuan.

Untuk Aparatur Sipil Negara (ASN) dikelompokkan dalam tiga kelompok, yaitu Sekretariat Daerah, Dinas-dinas, dan Badan/Inspektorat/Kantor/Unit Organisasi. Ketiga kelompok ini bekerja di lingkungan Pemerintah Daerah (Pemda) Kabupaten Lebong. Pada 2021 jumlah PNS di lingkungan Pemda Kabupaten Lebong mengalami penurunan jika dibandingkan dengan tahun 2020 yang berjumlah 2.510 menjadi 2.412 orang yang terdiri dari 1.118 pegawai laki-laki dan 1.294 pegawai perempuan pada tahun 2021.

Untuk pendapatan dan realisasi belanja pemerintah Kabupaten Lebong tahun 2021 mengalami penurunan dari tahun sebelumnya. Pendapatan pemerintah menurun sebesar 25,9 persen dari tahun sebelumnya, sedangkan untuk realisasi belanja pemerintah juga mengalami penurunan, yaitu sebesar 5,3 persen. Total untuk belanja pemerintah lebih besar dari pendapatan pemerintah.

Lebong Regency until 2021 consists of 12 (twelve) districts. While villages number 93 and kelurahan number 11.

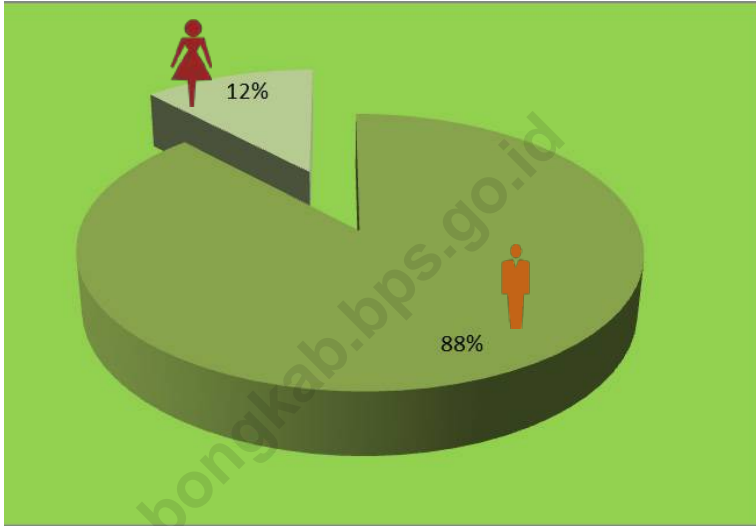
In 2021 legislative members in Lebong Regency there are 25 legislators from 10 political parties. The composition of legislative members is dominated by 22 men, and only 3 women. This composition different from 2020 that 21 men and 4 women.

For the State Civil Apparatus (ASN) are grouped into three groups, namely the Regional Secretariat, Agencies and the Agency / Inspectorate / Office / Organizational Unit. These three groups work within the Lebong Regency Local Government. In 2021 the number of civil servants in the Lebong Regency Government has decreased compared to 2020 which amounted to 2,510 to 2,412 people consisting of 1,118 male employees and 1,294 female employees in 2021.

For revenue and expenditure realization in the Lebong Regency government, in 2021 an decrease from the previous year. Government revenue decreased to 25,9 percent from the previous year, while for the realization of government spending also decreased to 5,3 percent. The total for government spending is greater than the government revenue.

Gambar 2.1
Figures

Persentase Anggota Dewan Perwakilan Rakyat Daerah Menurut Jenis Kelamin di Kabupaten Lebong, 2021
Percentage of Members of the Regional People's Representative Council According to the Gender in Lebong Regency, 2021



Sumber/Source : Dewan Perwakilan Rakyat Daerah Kabupaten Lebong/Member of Regional People Representative Council According in Lebong Regency, 2020

Gambar 2.2
Figures

Realisasi Pendapatan Pemerintah Kabupaten Lebong Menurut Jenis Pendapatan (ribu rupiah), 2017-2020
Actual Lebong Regency Government Revenues by Kind of Revenues (thousand rupiahs), 2017-2020



Sumber/Source : Badan Keuangan Daerah Kabupaten Lebong/Regional Financial Services of Lebong Regency

2.1 WILAYAH ADMINISTRATIF ADMINISTRATIVE AREA

Tabel 2.1.1 **Jumlah Desa¹/Kelurahan Menurut Kecamatan di Kabupaten Lebong, 2017–2021**
Table 2.1.1 **Number of Villages¹/Kelurahan by Subdistrict in Lebong Regency 2017–2021**

Kecamatan Subdistrict	2017	2018	2019	2020	2021
(1)	(2)	(3)	(4)	(5)	(6)
Rimbo Pengadang	6	6	6	6	6
Topos	8	8	8	8	8
Lebong Selatan	10	10	10	10	10
Bingin Kuning	9	9	9	9	9
Lebong Tengah	11	11	11	11	11
Lebong Sakti	9	9	9	9	9
Lebong Atas	6	6	6	6	6
Pelabai	8	8	8	8	8
Lebong Utara	12	12	12	12	12
Amen	10	10	10	10	10
Uram Jaya	7	7	7	7	7
Pinang Belapis	8	8	8	8	8
Lebong	104	104	104	104	104

Catatan/Note: ¹Termasuk Unit Permukiman Transmigrasi (UPT)/Include Transmigration Settlement Unit

*Data Total Termasuk Kecamatan Padang Bano/Data Include Padang Bano Subdistrict

Sumber/Source: Peraturan Kepala Badan Pusat Statistik Nomor 1 Tahun 2020 Tanggal 5 Februari 2020 tentang Perubahan Atas Peraturan Kepala Badan Pusat Statistik Nomor 3 Tahun 2019 tentang Kode dan Nama Wilayah Kerja Statistik Tahun 2019/Chief Statistician Regulation Number 1/2020, February 5 2020, as a revision of Chief Statistician Regulation Number 3 of 2019 on Code and Name of Regional Level of Data Collection.

2.2 DEWAN PERWAKILAN RAKYAT DAERAH REGIONAL HOUSE OF REPRESENTATIVE

Tabel 2.2.1 Jumlah Anggota Dewan Perwakilan Rakyat Daerah Menurut Partai Politik dan Jenis Kelamin di Kabupaten Lebong, 2021
Number of Regional House of Representatives's Members by Political Parties and Sex in Lebong Regency 2021

Partai Politik <i>Political Parties</i>	Laki-laki <i>Male</i>	Perempuan <i>Female</i>	Jumlah <i>Total</i>
(1)	(2)	(3)	(4)
PAN	3	1	4
NASDEM	5	0	5
PKB	2	1	3
GERINDRA	2	0	2
PDIP	1	1	2
GOLKAR	2	0	2
PERINDO	3	0	3
HANURA	1	0	1
DEMOKRAT	2	0	2
PBB	1	0	1
Lebong	22	3	25
2020	21	4	25

Sumber/Source: Dewan Perwakilan Rakyat Daerah Kabupaten Lebong/*Member of Regional People Representative Council According in Lebong Regency, 2021*

2.3 SUMBER DAYA MANUSIA HUMAN RESOURCES

Tabel 2.3.1 Jumlah Pegawai Negeri Sipil Menurut Jabatan dan Jenis Kelamin di Kabupaten Lebong, Desember 2020 dan Desember 2021
Number of Civil Servants by Occupation and Sex in Lebong Regency, December 2020 and December 2021

Jabatan <i>Occupation</i>	2020		Jumlah <i>Total</i>
	Laki-laki <i>Male</i>	Perempuan <i>Female</i>	
(1)	(2)	(3)	(4)
Jabatan Pimpinan Tinggi Utama <i>Senior Executives</i>	17	4	21
Jabatan Pimpinan Tinggi Madya <i>Middle Executives</i>	-	-	-
Jabatan Pimpinan Tinggi Pratama <i>Junior Executives</i>	-	-	-
Administrator/Administrator	78	29	107
Pengawas/Supervisor	212	150	362
Eselon V/5th Echelon	-	1	1
Jabatan Fungsional Dosen <i>Certain Functional Position for Lecturer</i>	-	-	-
Jabatan Fungsional Guru <i>Certain Functional Position for Teacher</i>	283	492	775
Jabatan Fungsional Medis <i>Certain Functional Position for Medical Field</i>	44	190	234
Jabatan Fungsional Teknis <i>Certain Functional Position for Technical Field</i>	34	21	55
Jabatan Fungsional Umum/Pelaksana <i>General Functional Position</i>	510	448	958
Jumlah/Total	1 178	1 335	2 513

Lanjutan Tabel/*Continued Table 2.3.1*

Jabatan <i>Occupation</i>	2021		
	Laki-laki <i>Male</i>	Perempuan <i>Female</i>	Jumlah <i>Total</i>
(1)	(5)	(6)	(7)
Jabatan Pimpinan Tinggi Utama <i>Senior Executives</i>	10	3	13
Jabatan Pimpinan Tinggi Madya <i>Middle Executives</i>	-	-	-
Jabatan Pimpinan Tinggi Pratama <i>Junior Executives</i>	-	-	-
Administrator/ <i>Administrator</i>	88	31	119
Pengawas/ <i>Supervisor</i>	235	173	408
Eselon V/ <i>5th Echelon</i>	-	1	1
Jabatan Fungsional Dosen <i>Certain Functional Position for Lecturer</i>	-	-	-
Jabatan Fungsional Guru <i>Certain Functional Position for Teacher</i>	268	473	741
Jabatan Fungsional Medis <i>Certain Functional Position for Medical Field</i>	41	184	225
Jabatan Fungsional Teknis <i>Certain Functional Position for Technical Field</i>	36	22	58
Jabatan Fungsional Umum/Pelaksana <i>General Functional Position</i>	443	403	846
Jumlah/Total	1,121	1,290	2,411

Sumber/*Source*: Badan Kepegawaian Negara (BKN)/*National Civil Service Agency*

Tabel
Table 2.3.2

Jumlah Pegawai Negeri Sipil Menurut Tingkat Pendidikan dan Jenis Kelamin di Kabupaten Lebong, Desember 2020 dan Desember 2021
Number of Civil Servants by Educational Level and Sex in Lebong Regency, Desember 2020 and Desember 2021

Tingkat Pendidikan Educational Level	2020		
	Laki-laki Male	Perempuan Female	Jumlah Total
(1)	(2)	(3)	(4)
Sekolah Dasar (SD) Primary School	9	1	10
Sekolah Menengah Pertama (SMP) Junior High School	11	1	12
Sekolah Menengah Atas (SMA) Senior High School	200	90	290
Diploma I/Akta I Diploma I/Akta I	1	4	5
Diploma II/Akta II Diploma II/Akta II	61	75	136
Diploma III/Akta III Diploma III/Akta III	77	233	310
Diploma IV/Akta IV Diploma IV/Akta IV	10	6	16
S1/Sarjana Under Graduate/Bachelor	728	852	1,580
S2/Pasca Sarjana Graduate	80	73	153
S3/Doktor/Ph.D Past Graduate	1	-	1
Jumlah/Total	1 178	1 335	2 513

Lanjutan Tabel/Continued Table 2.3.2

Tingkat Pendidikan <i>Educational Level</i>	2021		
	Laki-laki <i>Male</i>	Perempuan <i>Female</i>	Jumlah <i>Total</i>
(1)	(5)	(6)	(7)
Sekolah Dasar (SD) <i>Primary School</i>	8	1	9
Sekolah Menengah Pertama (SMP) <i>Junior High School</i>	10	1	11
Sekolah Menengah Atas (SMA) <i>Senior High School</i>	180	78	258
Diploma I/Akta I <i>Diploma I/Akta I</i>	1	3	4
Diploma II/Akta II <i>Diploma II/Akta II</i>	47	58	105
Diploma III/Akta III <i>Diploma III/Akta III</i>	70	211	281
Diploma IV/Akta IV <i>Diploma IV/Akta IV</i>	9	6	15
S1/Sarjana <i>Under Graduate/Bachelor</i>	715	850	1,565
S2/Pasca Sarjana <i>Graduate</i>	80	82	162
S3/Doktor/Ph.D <i>Post Graduate</i>	1	-	1
Jumlah/Total	1 121	1 290	2 411

Sumber/Source: Badan Kepegawaian Negara (BKN)/National Civil Service Agency

Tabel
Table 2.3.3

**Jumlah Pegawai Negeri Sipil Menurut Tingkat
Kepangkatan dan Jenis Kelamin di Kabupaten Lebong,
Desember 2020 dan Desember 2021**
*Number of Civil Servants by Hierarchy and Sex in Lebong
Regency, Desember 2020 and Desember 2021*

Pangkat/Golongan/Ruang Hierarchy	2020		
	Laki-laki Male	Perempuan Female	Jumlah Total
(1)	(2)	(3)	(4)
Golongan I/Range I	10	2	12
1. I/A (Juru Muda)/Junior Clerk	1	-	1
2. I/B (Juru Muda Tingkat I)/First Class Junior Clerk	4	1	5
3. I/C (Juru)/Clerk	2	1	3
4. I/D (Juru Tingkat I)/First Class Clerk	3	-	3
Golongan II/Range II	200	175	375
5. II/A (Pengatur Muda)/Junior Supervisor	17	3	20
6. II/B (Pengatur Muda Tingkat I) First Class Junior Supervisor	56	18	74
7. II/C (Pengatur)/Supervisor	57	79	136
8. II/D (Pengatur Tingkat I)/First Class Supervisor	70	75	145
Golongan III/Range III	731	906	1,637
9. III/A (Penata Muda)/Junior Superintendent	163	211	374
10. III/B (Penata Muda Tingkat I) First Class Junior Superintendent	179	280	459
11. III/C (Penata)/Superintendent	191	232	423
12. III/D (Penata Tingkat I)/First Class Superintendent	198	183	381
Golongan IV/Range IV	237	252	489
13. IV/A (Pembina)/Administrator	156	163	319
14. IV/B (Pembina Tingkat I)/First Class Administrator	67	87	154
15. IV/C (Pembina Utama Muda)/Junior Administrator	13	2	15
16. IV/D (Pembina Utama Madya)/Middle Administrator	1	-	1
17. IV/E (Pembina Utama)/Senior Administrator	-	-	-
Jumlah/Total	1 178	1 335	2 513

Lanjutan Tabel/Continued Table 2.3.3

Pangkat/Golongan/Ruang Hierarchy	2021		
	Laki-laki Male	Perempuan Female	Jumlah Total
(1)	(5)	(6)	(7)
Golongan I/Range I	10	2	12
1. I/A (Juru Muda)/Junior Clerk	1	-	1
2. I/B (Juru Muda Tingkat I)/First Class Junior Clerk	2	-	2
3. I/C (Juru)/Clerk	4	2	6
4. I/D (Juru Tingkat I)/First Class Clerk	3	-	3
Golongan II/Range II	181	162	343
5. II/A (Pengatur Muda)/Junior Supervisor	14	2	16
6. II/B (Pengatur Muda Tingkat I) First Class Junior Supervisor	30	14	44
7. II/C (Pengatur)/Supervisor	74	74	148
8. II/D (Pengatur Tingkat I)/First Class Supervisor	63	72	135
Golongan III/Range III	696	878	1,574
9. III/A (Penata Muda)/Junior Superintendent	138	183	321
10. III/B (Penata Muda Tingkat I) First Class Junior Superintendent	172	263	435
11. III/C (Penata)/Superintendent	190	212	402
12. III/D (Penata Tingkat I)/First Class Superintendent	196	220	416
Golongan IV/Range IV	234	248	482
13. IV/A (Pembina)/Administrator	143	151	294
14. IV/B (Pembina Tingkat I)/First Class Administrator	74	94	168
15. IV/C (Pembina Utama Muda)/Junior Administrator	16	3	19
16. IV/D (Pembina Utama Madya)/Middle Administrator	1	-	1
17. IV/E (Pembina Utama)/Senior Administrator	-	-	-
Jumlah/Total	1 121	1 290	2 411

Sumber/Source: Badan Kepegawaian Negara (BKN)/National Civil Service Agency

2.4 KEUANGAN PEMERINTAH GOVERNMENT FINANCE

Tabel 2.4.1 Realisasi Pendapatan Pemerintah Kabupaten Lebong Menurut Jenis Pendapatan (ribu rupiah), 2017–2020
Table 2.4.1 Actual Lebong Regency Government Revenues by Kind of Revenues (thousand rupiahs), 2017–2020

Jenis Pendapatan/Kind of Revenues	2017	2018
(1)	(2)	(3)
1. Pendapatan Asli Daerah (PAD)/Regional Revenue	19 882 768,46	35 309 104,73
1.1 Pajak Daerah/Regional Tax	5 688 618,43	6 411 374,68
1.2 Retribusi Daerah/Regional Retribution	571 872,77	569 409,87
1.3 Hasil Perusahaan Milik Daerah dan Pengelolaan Kekayaan Daerah yang Dipisahkan/Regional-Owned Company Revenue and Separated Management of Regional Wealth	3 441 084,81	2 618 895,91
1.4 Lain-lain PAD yang Sah/Other Regional Revenue	10 181 192,46	25 709 424,27
2. Dana Perimbangan/Balance Funds	527 121 099,55	516 194 934,41
2.1 Bagi Hasil Pajak/Tax Sharing Revenue	9 092 860,31	9 194 706,18
2.2 Bagi Hasil Bukan Pajak/Sumber Daya Alam/Non-Tax Sharing Revenue/Natural Resources	4 754 800,29	7 420 752,13
2.3 Dana Alokasi Umum/General Allocation Fund	405 048 287,00	405 048 287,00
2.4 Dana Alokasi Khusus/Special Allocation Fund	108 225 151,96	94 531 189,10
3. Lain-lain Pendapatan yang Sah/Other Revenue	6 693 149,25	-
3.1 Pendapatan Hibah/Grant	-	-
3.2 Dana Darurat/Emergency Fund	-	-
3.3 Dana Bagi Hasil Pajak dari Provinsi dan Pemerintah Daerah Lainnya/Tax Sharing Revenue from Provincial and Other Regional Governments	-	-
3.4 Dana Penyesuaian dan Otonomi Daerah/Regional Adjustment and Autonomy Fund	-	-
3.5 Bantuan Keuangan dari Provinsi atau Pemerintah Daerah Lainnya/Financial Assistance from Provincial or Other Regional Governments	-	-
3.6 Lainnya/Others	6 693 149,25	-
Jumlah/Total	553 697 017,26	551 504 039,14

Lanjutan Tabel/*Continued Table 2.4.1*

Jenis Pendapatan/ <i>Kind of Revenues</i>	2019	2020
(1)	(4)	(5)
1. Pendapatan Asli Daerah (PAD)/<i>Regional Revenue</i>	26 217 410,22	19 427 113,72
1.1 Pajak Daerah/ <i>Regional Tax</i>	5 753 820,31	4 981 114,55
1.2 Retribusi Daerah/ <i>Regional Retribution</i>	459 195,54	262 199,45
1.3 Hasil Perusahaan Milik Daerah dan Pengelolaan Kekayaan Daerah yang Dipisahkan/ <i>Regional-Owned Company Revenue and Separated Management of Regional Wealth</i>	1 684 767,75	1 910 399,08
1.4 Lain-lain PAD yang Sah/ <i>Other Regional Revenue</i>	18 319 626,62	12 273 400,6
2. Dana Perimbangan/<i>Balance Funds</i>	552 195 531,30	517 563 002,79
2.1 Bagi Hasil Pajak/ <i>Tax Sharing Revenue</i>	6 671 285,00	8 051 793,08
2.2 Bagi Hasil Bukan Pajak/Sumber Daya Alam/ <i>Non-Tax Sharing Revenue/Natural Resources</i>	9 309 836,43	5 753 131,6
2.3 Dana Alokasi Umum/ <i>General Allocation Fund</i>	417 398 620,00	376 400 126,00
2.4 Dana Alokasi Khusus/ <i>Special Allocation Fund</i>	118 815 789,86	127 357 952,11
3. Lain-lain Pendapatan yang Sah/<i>Other Revenue</i>	26 566 607,12	15 314 439,13
3.1 Pendapatan Hibah/ <i>Grant</i>	26 566 607,12	15 314 439,13
3.2 Dana Darurat/ <i>Emergency Fund</i>	-	-
3.3 Dana Bagi Hasil Pajak dari Provinsi dan Pemerintah Daerah Lainnya/ <i>Tax Sharing Revenue from Provincial and Other Regional Governments</i>	-	-
3.4 Dana Penyesuaian dan Otonomi Daerah/ <i>Regional Adjustment and Autonomy Fund</i>	-	-
3.5 Bantuan Keuangan dari Provinsi atau Pemerintah Daerah Lainnya/ <i>Financial Assistance from Provincial or Other Regional Governments</i>	-	-
3.6 Lainnya/ <i>Others</i>	-	-
Jumlah/<i>Total</i>	604 979 548,64	552 304 555,64

Sumber/*Source*: Badan Keuangan Daerah Kabupaten Lebong/*Regional Financial Services of Lebong Regency*

Tabel
Table 2.4.2**Realisasi Belanja Pemerintah Kabupaten Lebong Menurut Jenis Belanja (ribu rupiah), 2017–2020**
Actual Lebong Regency Government Expenditures by Kind of Expenditures (thousand rupiahs), 2017–2020

Jenis Pendapatan Kind of Revenues	2017	2018
(1)	(2)	(3)
1. Belanja Tidak Langsung/Indirect Expenditures	319 186 681,52	335 712 317,32
1.1 Belanja Pegawai/Personnel Expenditures	198 919 218,63	214 823 026,62
1.2 Belanja Bunga/Interest Expenditures	-	-
1.3 Belanja Subsidi/Subsidies Expenditures	-	-
1.4 Belanja Hibah/Grant Expenditures	4 839 002,4	8 627 001,00
1.5 Belanja Bantuan Sosial/Social Aid Expenditures	778 500,00	1 060 000,00
1.6 Belanja Bagi Hasil/Sharing Fund Expenditure	-	-
1.7 Belanja Bantuan Keuangan/Financial Aids Expenditures	114 649 960,5	111 157 289,7
1.8 Belanja Tidak Terduga/Unpredicted Expenditures	-	-
2. Belanja Langsung/Direct Expenditures	333 789 690,15	336 989 873,78
2.1 Belanja Pegawai/Personnel Expenditures	37 082 595,86	51 220 899,47
2.2 Belanja Barang dan Jasa/Goods and Services Expenditures	115 948 433,66	144 646 052,99
2.3 Belanja Modal/Capital Expenditure	180 758 660,64	141 122 921,33
Jumlah/Total	652 976 371,67	672 702 191,1

Lanjutan Tabel/*Continued Table 2.4.2*

Jenis Pendapatan <i>Kind of Revenues</i>	2019	2020
(1)	(4)	(5)
1. Belanja Tidak Langsung/<i>Indirect Expenditures</i>	354 247 134,98	364 239 379,63
1.1 Belanja Pegawai/ <i>Personnel Expenditures</i>	225 961 401,84	203 864 294,39
1.2 Belanja Bunga/ <i>Interest Expenditures</i>	-	-
1.3 Belanja Subsidi/ <i>Subsidies Expenditures</i>	-	-
1.4 Belanja Hibah/ <i>Grant Expenditures</i>	5 169 200,00	34 082 955,00
1.5 Belanja Bantuan Sosial/ <i>Social Aid Expenditures</i>	1 050 000,00	1 675 000,00
1.6 Belanja Bagi Hasil/ <i>Sharing Fund Expenditure</i>	-	-
1.7 Belanja Bantuan Keuangan/ <i>Financial Aids Expenditures</i>	121 238 592,14	119 661 858,11
1.8 Belanja Tidak Terduga/ <i>Unpredicted Expenditures</i>	827 941,00	4 955 272,13
2. Belanja Langsung/<i>Direct Expenditures</i>	343 994 222,58	297 070 534,54
2.1 Belanja Pegawai/ <i>Personnel Expenditures</i>	51 508 240,7	48 726 867,29
2.2 Belanja Barang dan Jasa/ <i>Goods and Services Expenditures</i>	145 870 290,33	118 442 758,4
2.3 Belanja Modal/ <i>Capital Expenditure</i>	146 615 691,56	129 900 908,86
Jumlah/<i>Total</i>	698 241 357,56	661 309 914,17

Sumber/*Source*: Badan Keuangan Daerah Kabupaten Lebong/*Regional Financial Services of Lebong Regency*

49% Perempuan

51% Laki-laki



Jumlah Penduduk
di Kabupaten Lebong
Tahun 2021 adalah
sebesar 106.767 Jiwa

PENJELASAN TEKNIS

1. Sumber utama data kependudukan adalah sensus penduduk yang dilaksanakan setiap sepuluh tahun sekali. Sensus penduduk telah dilaksanakan sebanyak enam kali sejak Indonesia merdeka, yaitu tahun 1961, 1971, 1980, 1990, 2000, 2010, dan 2020. Di dalam sensus penduduk, pencacahan dilakukan terhadap seluruh penduduk yang berdomisili di wilayah teritorial Indonesia termasuk warga negara asing kecuali anggota korps diplomatik negara sahabat beserta keluarganya. Metode pengumpulan data dalam sensus penduduk 2020 menggunakan metode kombinasi yaitu dengan data registrasi yang berasal dari Dukcapil dan pendataan langsung. Pendataan Langsung dilakukan dengan 2 tahap yaitu sensus penduduk online yang dilaksanakan pada Februari 2020 sampai dengan Maret 2020, dan sensus penduduk wawancara yang dilakukan pada September 2020. Proses bisnis pada Sensus Penduduk 2020 mengalami perubahan menyesuaikan dengan kondisi pandemi Covid-19 yang masih melanda hampir di seluruh wilayah Indonesia. Pencatatan penduduk menggunakan konsep *usual residence*, yaitu konsep di mana penduduk biasa bertempat

TECHNICAL NOTES

1. *The main source of demographic data is population census, which is conducted every ten years. Population Census has been conducted six times since Indonesia's independence: 1961, 1971, 1980, 1990, 2000, 2010, and 2020. In The population census, the enumeration is carried out on all residents who are domiciled in the territorial area of Indonesia, including foreign nationals, except for members of the diplomatic corps of friendly countries and their families. The data collection method in the 2020 population census uses a combination method, namely registration data from Dukcapil and direct data collection. Direct data collection was carried out in 2 stages, namely the online population census which was carried out from February 2020 to March 2020, and the interview population census which was carried out in September 2020. The business process in the 2020 Population Census underwent changes to adapt to the conditions of the Covid-19 pandemic which still hit almost everywhere in the world. all over Indonesia. Population registration uses the usual residence concept, namely the concept where ordinary residents reside. In the population census, the enumeration is carried out on all residents who are domiciled in*

tinggal. Bagi penduduk yang bertempat tinggal tetap dicacah di mana mereka biasa tinggal, sedangkan untuk penduduk yang tidak bertempat tinggal tetap dicacah di tempat di mana mereka ditemukan petugas sensus pada malam 'Hari Sensus'. Termasuk penduduk yang tidak bertempat tinggal tetap adalah tuna wisma, awak kapal berbendera Indonesia, penghuni perahu/rumah apung, masyarakat terpencil/terasing, dan pengungsi. Bagi mereka yang mempunyai tempat tinggal tetap dan sedang bepergian ke luar wilayah lebih dari 1 tahun, tidak dicacah di tempat tinggalnya, tetapi dicacah di tempat tujuannya. Untuk tahun yang tidak dilaksanakan sensus penduduk, data kependudukan diperoleh dari hasil proyeksi penduduk. Proyeksi penduduk merupakan suatu perhitungan ilmiah yang didasarkan pada asumsi dari komponen-komponen perubahan penduduk, yaitu kelahiran, kematian, dan migrasi. Proyeksi penduduk Indonesia menggunakan data dasar penduduk hasil Sensus Penduduk 2020

2. Penduduk Kabupaten Lebong adalah semua orang yang berdomisili di wilayah teritorial Indonesia selama 1 tahun

the Indonesian territory, including foreign nationals, except for members of the diplomatic corps of friendly countries and their families. The data collection method in the 2020 population census uses a combination method, namely registration data from Dukcapil and direct data collection. Direct data collection was carried out in 2 stages, namely the online population census which was carried out from February 2020 to March 2020, and the interview population census which was carried out in September 2020. The business process in the 2020 Population Census underwent changes to adapt to the conditions of the Covid-19 pandemic which still hit almost everywhere in the world. all over Indonesia. Population registration uses the concept of usual residence, namely the concept where ordinary residents live. Residents who live permanently are enumerated where they usually live, while residents who do not live are enumerated at the place where they were found by the census officer on the night of 'Census Day'. Including residents who do not have permanent residences are the homeless, crew of Indonesian-flagged ships, residents of boats/floating houses, remote/isolated communities, and refugees.

atau lebih dan atau mereka yang berdomisili kurang dari 1 tahun tetapi bertujuan menetap.

3. Laju pertumbuhan penduduk adalah angka yang menunjukkan persentase pertambahan penduduk dalam jangka waktu tertentu.
4. Kepadatan penduduk adalah rasio banyaknya penduduk per kilometer persegi.

For those who have a permanent residence and are traveling outside the region for more than 1 year, they are not enumerated at their place of residence, but are enumerated at their destination. For years where a population census is not carried out, population data is obtained from the results of population projections. Population projection is a scientific calculation based on assumptions of the components of population change, namely births, deaths, and migration. Projection of the Indonesian population using the population base data from the 2020 Population Census

2. *The population of Lebong Regency are all residents of the entire territory of Indonesia who have stayed for six months or longer, and those who intended to stay more than six months even though their length of stay is less than six months.*
3. *The growth rate of population is the number that show percentage of population growth within a specified period.*
4. *Population density is ratio of population per square kilometer.*

ULASAN

Penduduk Kabupaten Lebong pada tahun 2020 mencapai 110.100 jiwa, sedangkan pada tahun 2019 mencapai 108.943 jiwa. Rasio jenis kelamin penduduk Kabupaten Lebong pada tahun 2020 sebesar 103. Hal ini menunjukkan bahwa setiap 100 penduduk perempuan terdapat 103 penduduk laki-laki.

Angkatan kerja adalah penduduk yang berumur 15 tahun ke atas yang bekerja, sementara tidak bekerja atau sedang mencari pekerjaan. Penduduk kurang dari 15 tahun meski telah bekerja guna memenuhi kebutuhan hidupnya tidak termasuk dalam angkatan kerja. Angkatan kerja sebagai bagian dari aspek demografi memiliki kecenderungan meningkat atau menurun sesuai perubahan yang dialami oleh penduduk. Hal ini dikarenakan faktor alamiah, yakni kelahiran, kematian, dan pergeseran jumlah penduduk.

Angka pengangguran didefinisikan sebagai penduduk usia kerja yang mencari pekerjaan, mempersiapkan usaha, merasa tidak mungkin mendapat pekerjaan namun belum mulai bekerja. Jumlah angkatan kerja di Kabupaten Lebong tahun 2020 sebanyak 65.400 orang sedangkan tingkat pengangguran sebesar 3,92 persen.

DESCRIPTION

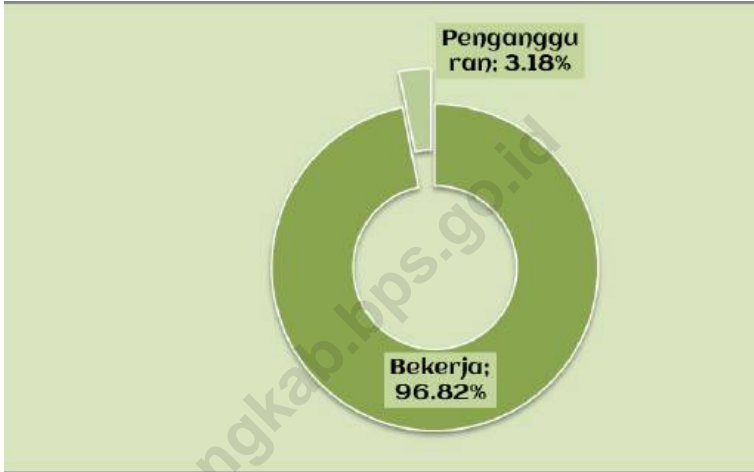
The population of Lebong Regency in 2020 reached 110.100 people, while in 2019 it reached 108.943 people. The sex ratio of the population of Lebong Regency in 2020 is 103. This shows that for every 100 female residents there are 103 male residents.

The labor force is a population aged 15 years and over who work, while not working or looking for work. People less than 15 years old even though they have worked to meet their daily needs are not included in the workforce. The labor force as part of the demographic aspect has a tendency to increase or decrease according to changes experienced by the population. This is due to natural factors, namely birth, death, and population shifts.

The unemployment rate is defined as working age population who are looking for work, preparing a business, feel it is impossible to get a job but have not started working. The total workforce in Lebong Regency in 2020 was 65.400 people while the unemployment rate was 3,92 percent.

Gambar 3.1
Figures


**Persentase Pengangguran dan Bekerja di Kabupaten
Lebong, 2021**
*Percentage of Unemployed and Employed in Lebong
Regency, 2021*



Sumber/Source : BPS, Survei Angkatan Kerja Nasional (Sakernas) Agustus/BPS-Statistics Indonesia, August National Labor Force Survey

Gambar 3.2
Figures

**Pesentase Laki-laki dan Perempuan di Kabupaten
Lebong, 2021**
Percentage of men and women in Lebong Regency, 2021



Sumber/Source : BPS, Data dari Hasil Proyeksi Penduduk Indonesia SP2020/ *Data from the result of Indonesia Population Projection SP2020*

**3.1 PENDUDUK
POPULATION**

Tabel 3.1.1 Penduduk, Laju Pertumbuhan Penduduk, Distribusi Persentase Penduduk, Kepadatan Penduduk, Rasio Jenis Kelamin Penduduk Menurut Kecamatan di Kabupaten Lebong, 2021^x
Population, Population Growth Rate, Percentage Distribution of Population, Population Density, and Population Sex Ratio by Subdistrict in Lebong Regency, 2021^x

Kecamatan Subdistrict	Penduduk (ribu) Population (thousand)	Laju Pertumbuhan Penduduk per Tahun 2020–2021 Annual Population Growth Rate (%) 2020–2021
(1)	(2)	(3)
Rimbo Pengadang	4 655	0,11
Topos	6 450	0,31
Lebong Selatan	15 104	0,34
Bingin Kuning	10 620	0,28
Lebong Tengah	11 034	0,24
Lebong Sakti	9 217	0,29
Lebong Atas	5 917	1,79
Tubei	7 614	1,65
Lebong Utara	16 595	0,17
Amen	8 476	1,43
Uram Jaya	5 445	0,17
Pinang Belapis	5 640	1,58
Lebong	106 767	0,60

Lanjutan Tabel/Continued Table 3.1.1

Kecamatan Subdistrict	Persentase Penduduk Percentage of Total Population	Kepadatan Penduduk per km ² Population Density per sq.km
(1)	(7)	(8)
Rimbo Pengadang	4,36	54.31
Topos	6,04	18.73
Lebong Selatan	14,15	71.35
Bingin Kuning	9,95	122.22
Lebong Tengah	10,33	155.87
Lebong Sakti	8,63	103.92
Lebong Atas	5,54	164.36
Tubei	7,13	187.03
Lebong Utara	15,54	516.98
Amen	7,94	490.51
Uram Jaya	5,10	126.78
Pinang Belapis	5,28	9.28
Lebong	100,00	64.11

Lanjutan Tabel/*Continued Table* 3.1.1

Kecamatan <i>Subdistrict</i>	Rasio Jenis Kelamin Penduduk <i>Population Sex Ratio</i>
(1)	(11)
Rimbo Pengadang	102
Topos	104
Lebong Selatan	106
Bingin Kuning	105
Lebong Tengah	106
Lebong Sakti	100
Lebong Atas	110
Tubei	107
Lebong Utara	103
Amen	102
Uram Jaya	102
Pinang Belapis	110
Lebong	105

Catatan/*Note*: ^x Angka Sementara Penghitungan Proyeksi Matematis dari Hasil SP2020 / *Preliminary Figures for Calculation of Mathematical Projections of SP2020 Results*

Sumber/*Source*: BPS Kabupaten Lebong/ *BPS Lebong Regency*

Tabel 3.1.2 **Jumlah Penduduk Menurut Kelompok Umur dan Jenis Kelamin di Kabupaten Lebong, 2021^x**
Table 3.1.2 **Population by Age Groups and Sex in Lebong Regency, 2021^x**

Kelompok Umur Age Groups	Jenis Kelamin/Sex		
	Laki-Laki Male	Perempuan Female	Jumlah Total
(1)	(2)	(3)	(4)
0–4	4 643	4 400	9 043
5–9	4 484	4 304	8 788
10–14	4 397	4 116	8 513
15–19	4 747	4 488	9 235
20–24	4 765	4 445	9 210
25–29	4 573	4 303	8 876
30–34	4 481	4 096	8 577
35–39	4 190	3 856	8 046
40–44	3 835	3 686	7 521
45–49	3 661	3 425	7 086
50–54	3 053	2 978	6 031
55–59	2 697	2 490	5 187
60–64	2 066	2 068	4 134
65–69	1 544	1 543	3 087
70–74	813	944	1 757
75+	655	1,021	1 676
Lebong	54 604	52 163	106 767

Catatan/Note: ^x Angka Sementara Penghitungan Proyeksi Matematis dari Hasil SP2020 / Preliminary Figures for Calculation of Mathematical Projections of SP2020 Results

Sumber/Source: BPS Kabupaten Lebong/ BPS Lebong Regency

**3.2 KETENAGAKERJAAN
EMPLOYMENT**

Tabel 3.2.1 Jumlah Penduduk Berumur 15 Tahun Keatas Menurut Jenis Kegiatan Selama Seminggu yang Lalu dan Jenis Kelamin di Kabupaten Lebong, 2021
Population Aged 15 Years and Over by Type of Activity During The Previous Week and Sex in Lebong Regency, 2021

Kegiatan Utama <i>Main Activity</i>	Jenis Kelamin/Sex		
	Laki-Laki <i>Male</i>	Perempuan <i>Female</i>	Laki-Laki+ Perempuan <i>Male+Female</i>
(1)	(2)	(3)	(4)
I. Angkatan Kerja/<i>Economically Active</i>	39 087	25 063	64 150
1. Bekerja/ <i>Working</i>	37 930	24 179	62 109
2. Pengangguran Terbuka/ <i>Unemployment</i>	1 157	884	2 041
II. Bukan Angkatan Kerja/<i>Not Economically Active</i>	6 356	18 582	24 938
1. Sekolah/ <i>Attending School</i>	2 086	2 737	4 823
2. Mengurus Rumah Tangga/ <i>Housekeeping</i>	2 190	14 379	16 569
3. Lainnya/ <i>Others</i>	2 080	1 466	3 546
Jumlah/<i>Total</i>	45 443	43 645	89 088

Sumber/*Source*: BPS, Survei Angkatan Kerja Nasional (Sakernas) Agustus/BPS-Statistics Indonesia, August National Labor Force Survey

Tabel
Table 3.2.2

Penduduk Berumur 15 Tahun ke Atas Menurut Pendidikan Tertinggi yang Ditamatkan dan Jenis Kegiatan Selama Seminggu yang Lalu di Kabupaten Lebong, 2021
Population 15 Years of Age and Over by Educational Attainment and Type of Activity During the Previous Week in Lebong Regency, 2021

Pendidikan Tertinggi yang Ditamatkan ¹ Educational Attainment ¹	Angkatan Kerja/Economically Active			Persentase Bekerja terhadap Angkatan Kerja Percentage of Working to Economically Active
	Bekerja Working	Pengangguran ² Unemployment ²	Jumlah Angkatan Kerja Total of Economically Active	
(1)	(2)	(3)	(4)	(5)
0	25 162	352	25 514	98,62
1	10 710	277	10 987	97,48
2	19 472	1 246	20 718	93,99
3	6 765	166	6 931	97,60
Jumlah/Total	62 109	2 041	64 150	96,82

Lanjutan Tabel/*Continued Table 3.2.2*

Pendidikan Tertinggi yang Ditamatkan ¹ <i>Educational Attainment ¹</i>	Bukan Angkatan Kerja <i>Not Economically Active</i>	Jumlah <i>Total</i>	Persentase Angkatan Kerja terhadap Penduduk Usia Kerja <i>Percentage of Economically Active to Working Age Population</i>
(1)	(6)	(7)	(8)
0	11 175	36 689	70
1	6 544	17 531	63
2	6 686	27 404	76
3	533	7 464	93
Jumlah/Total	24 938	89 088	72

Catatan/Note: ¹ 0. ≤ Sekolah Dasar (SD)/≤ *Primary School*
 1. Sekolah Menengah Pertama/*Junior High School*
 2. Sekolah Menengah Atas/*Senior High School*
 3. Perguruan Tinggi/*Collage*
² 1. Mencari pekerjaan/*Looking for work*
 2. Mempersiapkan usaha/*Establishing a new business/firm*
 3. Merasa tidak mungkin mendapat pekerjaan/*Feeling hopeless in looking for work (discouraged job seekers)*
 4. Sudah punya pekerjaan tetapi belum mulai bekerja/*Having job already but not starting to work yet*
 Sumber/Source: BPS, Survei Angkatan Kerja Nasional (Sakernas) Agustus/BPS-Statistics Indonesia, August National Labor Force Survey

Tabel
Table 3.2.3

Penduduk Berumur 15 Tahun Ke Atas yang Bekerja Selama Seminggu yang Lalu Menurut Status Pekerjaan Utama dan Jenis Kelamin di Kabupaten Lebong, 2021
Population 15 Years of Age and Over who Worked During The Previous Week by Main Employment Status and Sex in Lebong Regency, 2021

Status Pekerjaan Utama <i>Main Employment Status</i>	Laki-Laki <i>Male</i>	Perempuan <i>Female</i>	Jumlah <i>Total</i>
(1)	(2)	(3)	(4)
Berusaha sendiri <i>Own account worker</i>	16 537	6 103	22 640
Berusaha dibantu buruh tidak tetap/buruh tidak dibayar <i>Employer assisted by temporary worker/unpaid worker</i>	10 738	2 646	13 384
Berusaha dibantu buruh tetap/buruh dibayar <i>Employer assisted by permanent worker/paid worker</i>	215	0	215
Buruh/Karyawan/Pegawai/ <i>Employee</i>	5 322	4 757	10 079
Pekerja bebas <i>Casual worker</i>	3 262	1 469	4 731
Pekerja keluarga/tak dibayar <i>Family worker/unpaid worker</i>	1 856	9 204	11 060
Jumlah/Total	37 930	24 179	62109

Sumber/Source: BPS, Survei Angkatan Kerja Nasional (Sakernas) Agustus/BPS-Statistics Indonesia, August National Labor Force Survey

Pada tahun 2021, di Kabupaten Lebong terdapat Fasilitas Kesehatan (Faskes) yang mencakup:

Rumah Sakit	1 Faskes
Puskesmas dengan Rawat	2 Faskes
Puskesmas Non Rawat Inap	11 Faskes
Klinik Pratama	13 Faskes
Posyandu	121 Faskes

PENJELASAN TEKNIS

1. Tidak/belum pernah sekolah adalah mereka yang tidak pernah atau belum pernah terdaftar dan tidak pernah atau belum pernah aktif mengikuti pendidikan di suatu jenjang pendidikan formal. Termasuk juga yang tamat/belum tamat taman kanak-kanak tetapi tidak melanjutkan ke sekolah dasar.
2. Masih bersekolah adalah mereka yang terdaftar dan aktif mengikuti pendidikan formal dan nonformal (Paket A, B, atau C), baik pendidikan dasar, menengah maupun pendidikan tinggi. Bagi mahasiswa yang sedang cuti dianggap masih bersekolah.
3. Tidak bersekolah lagi adalah mereka yang pernah terdaftar dan aktif mengikuti pendidikan di suatu jenjang pendidikan formal dan nonformal (Paket A, B, atau C), tetapi pada saat pencacahan tidak lagi terdaftar dan tidak aktif mengikuti pendidikan.
4. Tamat sekolah adalah menyelesaikan pelajaran yang ditandai dengan lulus ujian akhir pada kelas atau tingkat terakhir suatu jenjang pendidikan di sekolah negeri maupun swasta dengan mendapatkan tanda tamat belajar/ijazah. Seseorang yang belum mengikuti pelajaran pada kelas tertinggi tetapi telah mengikuti ujian akhir dan lulus dianggap tamat sekolah dapat

TECHNICAL NOTES

1. *Not/never attending school is someone who has never attended or never been registered in a formal education, such as primary, secondary, and tertiary education. Those who just completed kindergarten are considered as never attended school.*
2. *Attending school is someone who is currently attending primary, secondary, or tertiary education, including package A, package B, or package C. College student who postpones his/her study is considered as attending school.*
3. *Not attending school anymore is someone who had enrolled and participated in formal and non-formal education in the past including package A, package B, or package C, but currently does not attend school.*
4. *Completed particular level of education is someone who has completed particular level of education in private or public school and accepting graduation certificate. Someone who has never attended the highest grade but passed the final exam is considered as completed particular level of education.*
5. *Able to read and write is the ability to read and write at least a simple sentence in any letter of alphabets.*
6. *Hospital is a place for health check,*

- membaca dan menulis artinya dapat membaca dan menulis kata-kata/kalimat sederhana dengan suatu aksara tertentu.
6. Rumah Sakit adalah tempat pemeriksaan dan perawatan kesehatan, biasanya berada di bawah pengawasan dokter/tenaga medis, yang melayani penderita yang sakit untuk berobat rawat jalan atau rawat inap.
 7. Puskesmas (Pusat Kesehatan Masyarakat) adalah unit pelaksana teknis dinas kesehatan kabupaten/ kota yang mempunyai fungsi utama sebagai penyelenggara pelayanan kesehatan tingkat pertama. Wilayah kerja puskesmas maksimal adalah satu kecamatan dan untuk dapat menjangkau wilayah kerjanya, puskesmas mempunyai jaringan pelayanan yang meliputi unit Puskesmas Pembantu (Pustu), unit Puskesmas Keliling (Puskel), dan unit bidan desa/komunitas (Peraturan Menteri Kesehatan RI No. 75 Tahun 2014 Tentang Pusat Kesehatan Masyarakat).
- usually controlled/supervised by doctors/medical personnel to serve the ill patients to get outpatient or inpatient treatment services.*
7. *Public Health Center is technical implementation unit of regency health department that have the primary function as a first-level health care providers. The working area standard of public health center is one district and to reach their working areas, public health centers have a service network covering subsidiary of public health center, mobile public health center units, and midwife units (Regulation of the Minister of Health of Indonesia Number 75 Year 2014 about Public Health Center).*

ULASAN

Keadaan sosial penduduk Kabupaten Lebong digambarkan dalam beberapa variabel. Dalam bidang pendidikan, berdasarkan pendataan Podes, Kabupaten Lebong memiliki gedung sekolah sebanyak 129 yang terdiri dari gedung Sekolah Dasar (SD), gedung Sekolah Menengah Pertama (SMP), gedung Sekolah Menengah Atas (SMA), dan gedung Sekolah Menengah Kejuruan (SMK).

Fasilitas kesehatan merupakan salah satu tolak ukur dalam pencapaian pelaksanaan pembangunan di Kabupaten Lebong. tahun 2021, terdapat satu rumah sakit pemerintah di wilayah Kabupaten Lebong. Sedangkan fasilitas kesehatan lainnya seperti puskesmas (dengan rawat inap dan tanpa rawat inap) terdapat 13 faskes, Klinik Pratama sebanyak 2 faskes, dan Posyandu sebanyak 121 faskes. Untuk Posyandu, terjadi penambahan 1 faskes yaitu di Kecamatan Lebong Utara.

Jumlah penduduk miskin di Kabupaten Lebong pada bulan Maret 2021 sebesar 13,97 ribu jiwa atau 12,00 persen. Dibandingkan dengan penduduk miskin pada bulan yang sama pada tahun sebelumnya yang berjumlah 13,97 ribu jiwa atau 11,85 persen, berarti persentase penduduk miskin di Kabupaten Lebong mengalami peningkatan sebesar 0,15 poin.

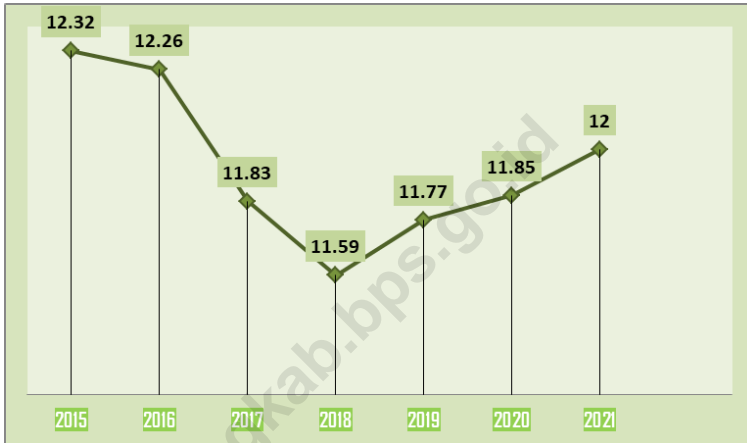
DESCRIPTION

The social conditions of the residents of Lebong Regency are described in several variables. In education sector, based on the data collection Village Potential (Podes) Lebong Regency has 129 school buildings consisting of Elementary School buildings (SD), Junior High School buildings (SMP), High School buildings (SMA), and Vocational High School buildings (SMK).

Health facilities are one of the benchmarks in achieving development implementation in Lebong Regency. In 2020 there is a government hospital in the Lebong Regency. On the other hand, there are other health facilities such as puskesmas (with hospitalization and non-hospitalization) have 13 health facilities, Pratama Clinic with 2 health facilities, and Posyandu with 121 health facilities. For Posyandu, there is an addition of 1 health facility, namely in North Lebong District.

The number of poor people in Lebong Regency in March 2021 was 13,97 thousand people or 12,00 percent. Compared to the poor population in the same month in the previous year which amounted to 13,97 thousand people or 11,85 percent, it means that the percentage of poor people in Lebong Regency experienced an increase of 0.15 points.

Gambar 4.1 **Persentase Penduduk Miskin di Kabupaten Lebong, 2015–2021**
Figures 4.1 **Percentage of Poor People in Lebong Regency, 2015–2021**

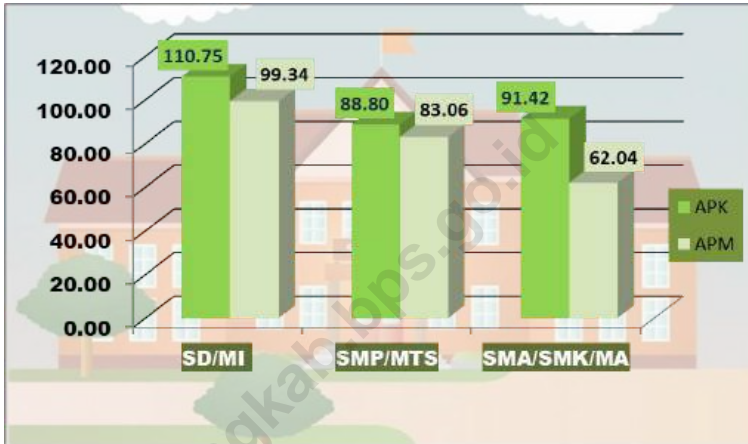


Sumber/Source : BPS, Survei Sosial Ekonomi Nasional Maret/BPS-Statistics Indonesia, March National Socioeconomic Survey

Gambar 4.2
Figures

Angka Partisipasi Murni (APM) dan Angka Partisipasi Kasar (APK) Menurut Jenjang Pendidikan di Kabupaten Lebong, 2021

Net Participation Rates and Gross Participation Rates by Educational Level in Lebong Regency, 2021



Sumber/Source : BPS, Survei Sosial Ekonomi Nasional (Susenas)/BPS-Statistics Indonesia, National Socioeconomic Survey

4.1 PENDIDIKAN EDUCATION

Tabel 4.1.1 Jumlah Sekolah, Guru, dan Murid Taman Kanak-Kanak (TK) di Bawah Kementerian Pendidikan dan Kebudayaan Menurut Kecamatan di Kabupaten Lebong, 2020/2021 dan 2021/2022
Number of Schools, Teachers, and Pupils in Kindergarten Under The Ministry of Education and Culture by Subdistrict in Lebong Regency, 2020/2021 and 2021/2022

Kecamatan Subdistrict	Sekolah/Schools					
	Negeri/Public		Swasta/Private		Jumlah/Total	
	2020/2021	2021/2022	2020/2021	2021/2022	2020/2021	2021/2022
(1)	(2)	(3)	(4)	(5)	(6)	(7)
Rimbo Pengadang	1	1	-	-	1	-
Topos	1	1	-	-	1	-
Lebong Selatan	1	1	1	1	2	1
Bingin Kuning	-	-	4	4	4	4
Lebong Tengah	-	-	2	2	2	2
Lebong Sakti	1	1	2	3	3	3
Lebong Atas	-	-	-	-	-	-
Pelabai	-	-	2	3	2	3
Lebong Utara	-	-	9	8	9	8
Amen	1	1	2	2	3	2
Uram Jaya	-	-	2	2	2	2
Pinang Belapis	-	-	2	1	2	1
Lebong	5	5	26	26	31	26

Lanjutan Tabel/*Continued Table 4.1.1*

Kecamatan Subdistrict	Guru ¹ /Teachers ¹					
	Negeri/Public		Swasta/Private		Jumlah/Total	
	2020/2021	2021/2022	2020/2021	2021/2022	2020/2021	2021/2022
(1)	(8)	(9)	(10)	(11)	(12)	(13)
Rimbo Pengadang	5	3	-	-	5	3
Topos	4	5	-	-	4	5
Lebong Selatan	8	5	3	2	11	7
Bingin Kuning	-	-	11	11	11	11
Lebong Tengah	-	-	7	6	7	6
Lebong Sakti	5	4	13	11	18	15
Lebong Atas	-	-	-	-	-	-
Pelabai	-	-	6	7	6	7
Lebong Utara	-	-	40	40	40	40
Amen	9	13	3	2	12	15
Uram Jaya	-	-	4	6	4	6
Pinang Belapis	-	-	5	3	5	3
Lebong	31	30	92	88	123	118

Lanjutan Tabel/*Continued Table 4.1.1*

Kecamatan Subdistrict	Murid/Pupils					
	Negeri/Public		Swasta/Private		Jumlah/Total	
	2020/2021	2021/2022	2020/2021	2021/2022	2020/2021	2021/2022
(1)	(14)	(15)	(16)	(17)	(18)	(19)
Rimbo Pengadang	27	29	-	-	27	29
Topos	42	53	-	-	42	53
Lebong Selatan	50	37	32	31	82	68
Bingin Kuning	-	-	128	107	128	107
Lebong Tengah	-	-	94	80	94	80
Lebong Sakti	39	21	119	149	158	170
Lebong Atas	-	-	-	-	-	-
Pelabai	-	-	48	72	48	72
Lebong Utara	-	-	404	410	404	410
Amen	113	100	25	18	138	118
Uram Jaya	-	-	47	49	47	49
Pinang Belapis	-	-	58	23	58	23
Lebong	271	240	955	939	1 226	1 179

Catatan/Note: ¹ Jumlah guru termasuk kepala sekolah dan guru/The total of teachers including headmaster and teacher
 Sumber/Source: Kementerian Pendidikan dan Kebudayaan, Data Semester Ganjil/Ministry of Educations and Culture, Odd semester report data

Tabel
Table 4.1.2

**Jumlah Sekolah, Guru, dan Murid Raudatul Athfal (RA)
di Bawah Kementerian Agama Menurut Kecamatan di
Kabupaten Lebong, 2019/2020 dan 2020/2021**
*Number of Schools, Teachers, and Pupils in Raudatul Athfal
(RA) Under The Ministry of Religious Affairs by Subdistrict in
Lebong Regency, 2019/2020 and 2020/2021*

Kecamatan Subdistrict	Sekolah/Schools		Guru/Teachers		Murid/Pupils	
	2019/2020	2020/2021	2019/2020	2020/2021	2019/2020	2020/2021
(1)	(2)	(3)	(4)	(5)	(6)	(7)
Rimbo Pengadang	-	-	-	-	-	-
Topos	-	-	-	-	-	-
Lebong Selatan	2	2	12	14	190	107
Bingin Kuning	1	-	3	-	29	-
Lebong Tengah	-	-	-	-	-	-
Lebong Sakti	-	-	-	-	-	-
Lebong Atas	-	-	-	-	-	-
Pelabai	-	-	-	-	-	-
Lebong Utara	-	-	-	-	-	-
Amen	-	-	-	-	-	-
Uram Jaya	-	-	-	-	-	-
Pinang Belapis	-	-	-	-	-	-
Lebong	3	2	15	14	219	107

Catatan/Note: Seluruh Raudatul Athfal (RA) berstatus swasta/All Raudatul Athfal (RA) are private

Sumber/Source: Kementerian Agama, Data Semester Ganjil/Ministry of Religious Affairs, Odd semester report data

**Tabel
Table 4.1.3**

**Jumlah Sekolah, Guru, dan Murid Sekolah Dasar (SD)
di Bawah Kementerian Pendidikan dan Kebudayaan
Menurut Kecamatan di Kabupaten Lebong, 2020/2021
dan 2021/2022**
*Number of Schools, Teachers, and Pupils in Primary Schools
Under The Ministry of Education and Culture by Subdistrict
in Lebong Regency, 2020/2021 and 2021/2022*

Kecamatan Subdistrict	Sekolah/Schools					
	Negeri/Public		Swasta/Private		Jumlah/Total	
	2020/2021	2021/2022	2020/2021	2021/2022	2020/2021	2021/2022
(1)	(2)	(3)	(4)	(5)	(6)	(7)
Rimbo Pengadang	5	5	-	-	5	5
Topos	6	6	-	-	6	6
Lebong Selatan	14	14	1	1	15	15
Bingin Kuning	8	8	-	-	8	8
Lebong Tengah	8	8	-	-	8	8
Lebong Sakti	7	7	1	2	8	9
Lebong Atas	5	5	-	-	5	5
Pelabai	7	7	-	-	7	7
Lebong Utara	11	11	1	1	12	12
Amen	6	6	-	-	6	6
Uram Jaya	5	5	-	-	5	5
Pinang Belapis	6	6	-	-	6	6
Lebong	88	88	3	4	91	92

Lanjutan Tabel/Continued Table 4.1.3

Kecamatan Subdistrict	Guru ¹ /Teachers ¹					
	Negeri/Public		Swasta/Private		Jumlah/Total	
	2020/2021	2021/2022	2020/2021	2021/2022	2020/2021	2021/2022
(1)	(8)	(9)	(10)	(11)	(12)	(13)
Rimbo Pengadang	48	48	-	-	48	48
Topos	53	57	-	-	53	57
Lebong Selatan	136	132	12	12	148	144
Bingin Kuning	79	74	-	-	79	74
Lebong Tengah	86	82	-	-	86	82
Lebong Sakti	70	65	10	15	80	80
Lebong Atas	43	43	-	-	43	43
Pelabai	73	76	-	-	73	76
Lebong Utara	123	117	18	26	141	143
Amen	59	52	-	-	59	52
Uram Jaya	45	43	-	-	45	43
Pinang Belapis	49	56	-	-	49	56
Lebong	864	845	40	53	904	898

Lanjutan Tabel/Continued Table 4.1.3

Kecamatan Subdistrict	Murid/Pupils					
	Negeri/Public		Swasta/Private		Jumlah/Total	
	2020/2021	2021/2022	2020/2021	2021/2022	2020/2021	2021/2022
(1)	(14)	(15)	(16)	(17)	(18)	(19)
Rimbo Pengadang	450	425	-	-	450	425
Topos	681	654	-	-	681	654
Lebong Selatan	1 366	1 404	170	170	1 536	1 574
Bingin Kuning	887	898	-	-	887	898
Lebong Tengah	968	959	-	-	968	959
Lebong Sakti	621	593	253	343	874	936
Lebong Atas	592	596	-	-	592	596
Pelabai	816	773	-	-	816	773
Lebong Utara	1 572	1 523	293	321	1 865	1 844
Amen	514	501	-	-	514	501
Uram Jaya	401	384	-	-	401	384
Pinang Belapis	445	436	-	-	445	436
Lebong	9 313	9 146	716	834	10 029	9 980

Catatan/Note: ¹ Jumlah guru termasuk kepala sekolah dan guru/The total of teachers including headmaster and teacher
 Sumber/Source: Kementerian Pendidikan dan Kebudayaan, Sistem Data Pokok Pendidikan, data semester ganjil/Ministry of Educations and Culture, Basic Education Data System, odd semester report data

Tabel
Table 4.1.4

Jumlah Sekolah, Guru, dan Murid Madrasah Ibtidaiyah (MI) di Bawah Kementerian Agama Menurut Kecamatan di Kabupaten Lebong 2019/2020¹ dan 2020/2021
Number of Schools, Teachers, and Pupils in Madrasah Ibtidaiyah (MI) Under The Ministry of Religious Affairs by Subdistrict in Lebong Regency, 2019/2020 and 2020/2021

Kecamatan Subdistrict	Sekolah/Schools					
	Negeri/Public		Swasta/Private		Jumlah/Total	
	2019/2020	2020/2021	2019/2020	2020/2021	2019/2020	2020/2021
(1)	(2)	(3)	(4)	(5)	(6)	(7)
Rimbo Pengadang	-	-	-	1	1	1
Topos	-	-	-	-	-	-
Lebong Selatan	-	-	-	2	2	2
Bingin Kuning	-	-	-	1	1	1
Lebong Tengah	-	-	-	-	-	-
Lebong Sakti	-	-	-	-	-	-
Lebong Atas	-	-	-	-	-	-
Pelabai	-	-	-	-	-	-
Lebong Utara	-	1	-	2	3	3
Amen	-	-	-	-	-	-
Uram Jaya	-	-	-	-	-	-
Pinang Belapis	-	1	-	-	-	1
Lebong	-	2	-	6	8	8

Lanjutan Tabel/*Continued Table 4.1.4*

Kecamatan Subdistrict	Guru/Teachers					
	Negeri/Public		Swasta/Private		Jumlah/Total	
	2019/2020	2020/2021	2019/2020	2020/2021	2019/2020	2020/2021
(1)	(8)	(9)	(10)	(11)	(12)	(13)
Rimbo Pengadang	-	-	-	8	6	8
Topos	-	-	-	-	-	-
Lebong Selatan	-	-	-	17	11	17
Bingin Kuning	-	-	-	18	9	18
Lebong Tengah	-	-	-	-	-	-
Lebong Sakti	-	-	-	-	-	-
Lebong Atas	-	-	-	-	-	-
Pelabai	-	-	-	-	-	-
Lebong Utara	-	26	-	20	19	46
Amen	-	-	-	-	-	-
Uram Jaya	-	-	-	-	-	-
Pinang Belapis	-	14	-	-	-	14
Lebong	-	40	-	63	78	103

Lanjutan Tabel/*Continued Table 4.1.4*

Kecamatan Subdistrict	Murid/Pupils					
	Negeri/Public		Swasta/Private		Jumlah/Total	
	2019/2020	2020/2021	2019/2020	2020/2021	2019/2020	2020/2021
(1)	(14)	(15)	(16)	(17)	(18)	(19)
Rimbo Pengadang	-	-	-	64	65	64
Topos	-	-	-	-	-	-
Lebong Selatan	-	-	-	106	99	106
Bingin Kuning	-	-	-	93	100	93
Lebong Tengah	-	-	-	-	-	-
Lebong Sakti	-	-	-	-	-	-
Lebong Atas	-	-	-	-	-	-
Pelabai	-	-	-	-	-	-
Lebong Utara	-	381	-	249	556	630
Amen	-	-	-	-	-	-
Uram Jaya	-	-	-	-	-	-
Pinang Belapis	-	162	-	-	146	162
Lebong	-	543	-	512	997	1 055

Catatan/Note: ¹Data tahun ajaran 2019/2020 tidak tersedia dalam kategori negeri dan swasta/*The data at 2019/2020 unavailable in the public and private categories*

Sumber/Source: Kementerian Agama, EMIS, Data Semester Ganjil/*Ministry of Religious Affairs, EMIS, Odd semester report data*

Tabel
Table 4.1.5

Jumlah Sekolah, Guru, dan Murid Sekolah Menengah Pertama (SMP) di Bawah Kementerian Pendidikan dan Kebudayaan Menurut Kecamatan di Kabupaten Lebong, 2020/2021 dan 2021/2022

Number of Schools, Teachers, and Pupils in Lower Secondary Schools Under The Ministry of Education and Culture by Subdistrict in Lebong Regency, 2020/2021 and 2021/2022

Kecamatan Subdistrict	Sekolah/Schools					
	Negeri/Public		Swasta/Private		Jumlah/Total	
	2020/2021	2021/2022	2020/2021	2021/2022	2020/2021	2021/2022
(1)	(2)	(3)	(4)	(5)	(6)	(7)
Rimbo Pengadang	2	2	-	-	2	2
Topos	3	3	-	-	3	3
Lebong Selatan	2	2	-	1	2	3
Bingin Kuning	2	2	-	-	2	2
Lebong Tengah	2	2	-	-	2	2
Lebong Sakti	2	2	-	-	2	2
Lebong Atas	2	2	-	-	2	2
Pelabai	2	2	-	-	2	2
Lebong Utara	2	2	2	2	4	4
Amen	1	1	-	-	1	1
Uram Jaya	1	1	-	-	1	1
Pinang Belapis	2	2	-	-	2	2
Lebong	23	23	2	3	25	26

Lanjutan Tabel/*Continued Table* 4.1.5

Kecamatan Subdistrict	Guru ¹ /Teachers ¹					
	Negeri/Public		Swasta/Private		Jumlah/Total	
	2020/2021	2021/2022	2020/2021	2021/2022	2020/2021	2021/2022
(1)	(8)	(9)	(10)	(11)	(12)	(13)
Rimbo Pengadang	23	24	-	-	23	24
Topos	46	46	-	-	46	46
Lebong Selatan	45	50	-	5	45	55
Bingin Kuning	37	35	-	-	37	35
Lebong Tengah	46	46	-	-	46	46
Lebong Sakti	26	25	-	-	26	25
Lebong Atas	30	30	-	-	30	30
Pelabai	26	24	-	-	26	24
Lebong Utara	55	54	12	18	67	72
Amen	16	12	-	-	16	12
Uram Jaya	19	21	-	-	19	21
Pinang Belapis	20	18	-	-	20	18
Lebong	389	385	12	23	401	408

Lanjutan Tabel/Continued Table 4.1.5

Kecamatan Subdistrict	Murid/Pupils					
	Negeri/Public		Swasta/Private		Jumlah/Total	
	2020/2021	2021/2022	2020/2021	2021/2022	2020/2021	2021/2022
(1)	(14)	(15)	(16)	(17)	(18)	(19)
Rimbo Pengadang	153	160	-	-	153	160
Topos	380	336	-	-	380	336
Lebong Selatan	698	670	-	20	698	690
Bingin Kuning	562	565	-	-	562	565
Lebong Tengah	699	648	-	-	699	648
Lebong Sakti	194	170	-	-	194	170
Lebong Atas	384	406	-	-	384	406
Pelabai	207	191	-	-	207	191
Lebong Utara	771	801	70	111	841	912
Amen	133	80	-	-	133	80
Uram Jaya	209	212	-	-	209	212
Pinang Belapis	191	177	-	-	191	177
Lebong	4 581	4 416	70	131	4 651	4 547

Catatan/Note: ¹ Jumlah guru termasuk kepala sekolah dan guru/The total of teachers including headmaster and teacher
 Sumber/Source: Kementerian Pendidikan dan Kebudayaan, Sistem Data Pokok Pendidikan, data semester ganjil/Ministry of Educations and Culture, Basic Education Data System, odd semester report data

Tabel
Table 4.1.6

Jumlah Sekolah, Guru, dan Murid Madrasah Tsanawiyah (MTs) di Bawah Kementerian Agama Menurut Kecamatan di Kabupaten Lebong, 2019/2020¹ dan 2020/2021
Number of Schools, Teachers, and Pupils in Madrasah Tsanawiyah (MTs) Under The Ministry of Religious Affairs by Subdistrict in Lebong Regency , 2019/2020 and 2020/2021

Kecamatan Subdistrict	Sekolah/Schools					
	Negeri/Public		Swasta/Private		Jumlah/Total	
	2019/2020	2020/2021	2019/2020	2020/2021	2019/2020	2020/2021
(1)	(2)	(3)	(4)	(5)	(6)	(7)
Rimbo Pengadang	-	-	-	-	-	-
Topos	-	-	-	-	-	-
Lebong Selatan	-	1	-	1	2	2
Bingin Kuning	-	-	-	1	1	1
Lebong Tengah	-	-	-	-	-	-
Lebong Sakti	-	-	-	-	-	-
Lebong Atas	-	-	-	1	-	1
Pelabai	-	-	-	1	2	1
Lebong Utara	-	1	-	-	1	1
Amen	-	-	-	-	-	-
Uram Jaya	-	-	-	-	-	-
Pinang Belapis	-	-	-	-	-	-
Lebong	-	2	-	5	5	7

Lanjutan Tabel/Continued Table 4.1.6

Kecamatan Subdistrict	Guru/Teachers					
	Negeri/Public		Swasta/Private		Jumlah/Total	
	2019/2020	2020/2021	2019/2020	2020/2021	2019/2020	2020/2021
(1)	(8)	(9)	(10)	(11)	(12)	(13)
Rimbo Pengadang	-	-	-	-	-	-
Topos	-	-	-	-	-	-
Lebong Selatan	-	22	-	16	45	38
Bingin Kuning	-	-	-	6	20	6
Lebong Tengah	-	-	-	-	-	-
Lebong Sakti	-	-	-	-	-	-
Lebong Atas	-	-	-	12	-	12
Pelabai	-	-	-	21	19	21
Lebong Utara	-	36	-	-	35	36
Amen	-	-	-	-	-	-
Uram Jaya	-	-	-	-	-	-
Pinang Belapis	-	-	-	-	-	-
Lebong	-	58	-	55	119	113

Lanjutan Tabel/*Continued Table* 4.1.6

Kecamatan Subdistrict	Murid/Pupils					
	Negeri/Public		Swasta/Private		Jumlah/Total	
	2019/2020	2020/2021	2019/2020	2020/2021	2019/2020	2020/2021
(1)	(14)	(15)	(16)	(17)	(18)	(19)
Rimbo Pengadang	-	-	-	-	-	-
Topos	-	-	-	-	-	-
Lebong Selatan	-	55	-	31	125	86
Bingin Kuning	-	-	-	19	146	19
Lebong Tengah	-	-	-	-	-	-
Lebong Sakti	-	-	-	-	-	-
Lebong Atas	-	-	-	7	-	7
Pelabai	-	-	-	5	105	5
Lebong Utara	-	421	-	-	451	421
Amen	-	-	-	-	-	-
Uram Jaya	-	-	-	-	-	-
Pinang Belapis	-	-	-	-	-	-
Lebong	-	476	-	62	827	538

Catatan/Note: ¹Data tahun ajaran 2019/2020 tidak tersedia dalam kategori negeri dan swasta/*The data at 2019/2020 unavailable in the public and private categories*

Sumber/Source: Kementerian Agama, EMIS, Data Semester Ganjil/*Ministry of Religious Affairs, EMIS, Odd semester report data*

Tabel
Table 4.1.7

Jumlah Sekolah, Guru, dan Murid Sekolah Menengah Atas (SMA) di Bawah Kementerian Pendidikan dan Kebudayaan Menurut Kecamatan di Kabupaten Lebong, 2020/2021 dan 2021/2022
Number of Schools, Teachers, and Pupils in Upper Secondary Schools Under The Ministry of Education and Culture by Subdistrict in Lebong Regency, 2020/2021 and 2021/2022

Kecamatan Subdistrict	Sekolah/Schools					
	Negeri/Public		Swasta/Private		Jumlah/Total	
	2020/2021	2021/2022	2020/2021	2021/2022	2020/2021	2021/2022
(1)	(2)	(3)	(4)	(5)	(6)	(7)
Rimbo Pengadang	-	-	-	-	-	-
Topos	1	1	-	-	1	1
Lebong Selatan	1	1	-	-	1	1
Bingin Kuning	-	-	-	-	-	-
Lebong Tengah	-	-	-	-	-	-
Lebong Sakti	1	1	-	-	1	1
Lebong Atas	1	1	-	-	1	1
Pelabai	-	-	-	-	-	-
Lebong Utara	1	1	-	-	1	1
Amen	-	-	1	1	1	1
Uram Jaya	-	-	-	-	-	-
Pinang Belapis	-	-	-	-	-	-
Lebong	5	5	1	1	6	6

Lanjutan Tabel/*Continued Table* 4.1.7

Kecamatan Subdistrict	Guru ¹ /Teachers ¹					
	Negeri/Public		Swasta/Private		Jumlah/Total	
	2020/2021	2021/2022	2020/2021	2021/2022	2020/2021	2021/2022
(1)	(8)	(9)	(10)	(11)	(12)	(13)
Rimbo Pengadang	-	-	-	-	-	-
Topos	16	16	-	-	16	16
Lebong Selatan	30	26	-	-	30	26
Bingin Kuning	-	-	-	-	-	-
Lebong Tengah	-	-	-	-	-	-
Lebong Sakti	31	32	-	-	31	32
Lebong Atas	24	25	-	-	24	25
Pelabai	-	-	-	-	-	-
Lebong Utara	41	43	-	-	41	43
Amen	-	-	8	6	8	6
Uram Jaya	-	-	-	-	-	-
Pinang Belapis	-	-	-	-	-	-
Lebong	142	142	8	6	150	148

Lanjutan Tabel/Continued Table 4.1.7

Kecamatan Subdistrict	Murid/Pupils					
	Negeri/Public		Swasta/Private		Jumlah/Total	
	2020/2021	2021/2022	2020/2021	2021/2022	2020/2021	2021/2022
(1)	(14)	(15)	(16)	(17)	(18)	(19)
Rimbo Pengadang	-	-	-	-	-	-
Topos	220	179	-	-	220	179
Lebong Selatan	367	363	-	-	367	363
Bingin Kuning	-	-	-	-	-	-
Lebong Tengah	-	-	-	-	-	-
Lebong Sakti	419	511	-	-	419	511
Lebong Atas	415	409	-	-	415	409
Pelabai	-	-	-	-	-	-
Lebong Utara	621	629	-	-	621	629
Amen	-	-	37	31	37	31
Uram Jaya	-	-	-	-	-	-
Pinang Belapis	-	-	-	-	-	-
Lebong	2 042	2 091	37	31	2 079	2 122

Catatan/Note: ¹ Jumlah guru termasuk kepala sekolah dan guru/The total of teachers including headmaster and teacher
 Sumber/Source: Kementerian Pendidikan dan Kebudayaan, Sistem Data Pokok Pendidikan, data semester ganjil/Ministry of Education and Culture, Basic Education Data System, odd semester report data

Tabel
Table 4.1.8

Jumlah Sekolah, Guru, dan Murid Sekolah Menengah Kejuruan (SMK) di Bawah Kementerian Pendidikan dan Kebudayaan Menurut Kecamatan di Kabupaten Lebong, 2020/2021 dan 2021/2022
Number of Schools, Teachers, and Pupils in Vocational High Schools Under The Ministry of Education and Culture by Subdistrict in Lebong Regency, 2020/2021 and 2021/2022

Kecamatan Subdistrict	Sekolah/Schools					
	Negeri/Public		Swasta/Private		Jumlah/Total	
	2020/2021	2021/2022	2020/2021	2021/2022	2020/2021	2021/2022
(1)	(2)	(3)	(4)	(5)	(6)	(7)
Rimbo Pengadang	-	-	1	1	1	1
Topos	-	-	-	-	-	-
Lebong Selatan	1	1	-	-	1	1
Bingin Kuning	-	-	-	-	-	-
Lebong Tengah	1	1	-	-	1	1
Lebong Sakti	-	-	-	-	-	-
Lebong Atas	-	-	1	1	1	1
Pelabai	-	-	-	-	-	-
Lebong Utara	1	1	1	1	2	2
Amen	-	-	-	-	-	-
Uram Jaya	1	1	-	-	1	1
Pinang Belapis	-	-	-	-	-	-
Lebong	4	4	3	3	7	7

Lanjutan Tabel/Continued Table 4.1.8

Kecamatan Subdistrict	Guru ¹ /Teachers ¹					
	Negeri/Public		Swasta/Private		Jumlah/Total	
	2020/2021	2021/2022	2020/2021	2021/2022	2020/2021	2021/2022
(1)	(8)	(9)	(10)	(11)	(12)	(13)
Rimbo Pengadang	-	-	12	12	12	12
Topos	-	-	-	-	-	-
Lebong Selatan	58	60	-	-	58	60
Bingin Kuning	-	-	-	-	-	-
Lebong Tengah	41	39	-	-	41	39
Lebong Sakti	-	-	-	-	-	-
Lebong Atas	-	-	10	5	10	5
Pelabai	-	-	-	-	-	-
Lebong Utara	29	28	18	24	47	52
Amen	-	-	-	-	-	-
Uram Jaya	27	24	-	-	27	24
Pinang Belapis	-	-	-	-	-	-
Lebong	155	151	40	41	195	192

Lanjutan Tabel/*Continued Table 4.1.8*

Kecamatan Subdistrict	Murid/Pupils					
	Negeri/Public		Swasta/Private		Jumlah/Total	
	2020/2021	2021/2022	2020/2021	2021/2022	2020/2021	2021/2022
(1)	(14)	(15)	(16)	(17)	(18)	(19)
Rimbo Pengadang	-	-	47	53	47	53
Topos	-	-	-	-	-	-
Lebong Selatan	669	686	-	-	669	686
Bingin Kuning	-	-	-	-	-	-
Lebong Tengah	312	385	-	-	-	385
Lebong Sakti	-	-	-	-	-	-
Lebong Atas	-	-	38	34	38	34
Pelabai	-	-	-	-	-	-
Lebong Utara	434	418	249	258	683	676
Amen	-	-	-	-	-	-
Uram Jaya	267	368	-	-	267	368
Pinang Belapis	-	-	-	-	-	-
Lebong	1 682	1 857	334	345	2 016	2 202

Catatan/Note: ¹ Guru yang mengajar di 2 sekolah atau lebih dihitung di masing-masing sekolah. Jumlah guru termasuk kepala sekolah dan guru/*The teacher who taught in two schools or more counted in every school. The total of teachers including headmaster and teacher*

Sumber/Source: Kementerian Pendidikan dan Kebudayaan, Sistem Data Pokok Pendidikan, data semester ganjil/*Ministry of Educations and Culture, Basic Education Data System, odd semester report data*

Tabel
Table 4.1.9

Jumlah Sekolah, Guru, dan Murid Madrasah Aliyah (MA) di Bawah Kementerian Agama Menurut Kecamatan di Kabupaten Lebong, 2019/2020 dan 2020/2021
Number of Schools, Teachers, and Pupils in Madrasah Aliyah (MA) Under the Ministry of Religious Affairs by Subdistrict in Lebong Regency, 2019/2020 and 2020/2021

Kecamatan Subdistrict	Sekolah/Schools					
	Negeri/Public		Swasta/Private		Jumlah/Total	
	2019/2020	2020/2021	2019/2020	2020/2021	2019/2020	2020/2021
(1)	(2)	(3)	(4)	(5)	(6)	(7)
Rimbo Pengadang	-	-	-	-	-	-
Topos	-	-	-	-	-	-
Lebong Selatan	-	-	-	-	-	-
Bingin Kuning	1	1	-	-	1	1
Lebong Tengah	-	-	-	-	-	-
Lebong Sakti	-	-	-	-	-	-
Lebong Atas	-	-	-	-	-	-
Pelabai	-	-	-	-	-	-
Lebong Utara	1	1	-	-	1	1
Amen	-	-	-	-	-	-
Uram Jaya	-	-	-	-	-	-
Pinang Belapis	-	-	1	1	1	1
Lebong	2	2	1	1	3	3

Lanjutan Tabel/*Continued Table 4.1.9*

Kecamatan Subdistrict	Guru/Teachers					
	Negeri/Public		Swasta/Private		Jumlah/Total	
	2019/2020	2020/2021	2019/2020	2020/2021	2019/2020	2020/2021
(1)	(8)	(9)	(10)	(11)	(12)	(13)
Rimbo Pengadang	-	-	-	-	-	-
Topos	-	-	-	-	-	-
Lebong Selatan	-	-	-	-	-	-
Bingin Kuning	32	32	-	-	32	32
Lebong Tengah	-	-	-	-	-	-
Lebong Sakti	-	-	-	-	-	-
Lebong Atas	-	-	-	-	-	-
Pelabai	-	-	-	-	-	-
Lebong Utara	24	50	-	-	24	50
Amen	-	-	-	-	-	-
Uram Jaya	-	-	-	-	-	-
Pinang Belapis	-	-	9	9	9	9
Lebong	58	82	9	9	68	91

Lanjutan Tabel/Continued Table 4.1.9

Kecamatan Subdistrict	Murid/Pupils					
	Negeri/Public		Swasta/Private		Jumlah/Total	
	2019/2020	2020/2021	2019/2020	2020/2021	2019/2020	2020/2021
(1)	(14)	(15)	(16)	(17)	(18)	(19)
Rimbo Pengadang	-	-	-	-	-	-
Topos	-	-	-	-	-	-
Lebong Selatan	-	-	-	-	167	-
Bingin Kuning	167	142	-	-	-	142
Lebong Tengah	-	-	-	-	-	-
Lebong Sakti	-	-	-	-	-	-
Lebong Atas	-	-	-	-	-	-
Pelabai	-	-	-	-	-	-
Lebong Utara	198	167	-	-	198	167
Amen	-	-	-	-	-	-
Uram Jaya	-	-	-	-	-	-
Pinang Belapis	-	-	46	50	46	50
Lebong	365	309	46	50	411	359

Catatan/Note: ...

Sumber/Source: Kementerian Agama, EMIS, Data Semester Ganjil/Ministry of Religious Affairs, EMIS, Odd semester report data

Tabel
Table 4.1.10

Jumlah Desa¹/Kelurahan yang Memiliki Fasilitas Sekolah Menurut Kecamatan dan Tingkat Pendidikan di Kabupaten Lebong, 2019–2021
Number of Villages¹/Ward Having Educational Facilities by Subdistrict and Educational Level in Lebong Regency, 2019–2021

Kecamatan Subdistrict	SD Primary School		
	2019	2020	2021
(1)	(2)	(3)	(4)
Rimbo Pengadang	6	6	6
Topos	5	5	5
Lebong Selatan	8	8	8
Bingin Kuning	8	8	8
Lebong Tengah	8	8	8
Lebong Sakti	8	8	8
Lebong Atas	5	5	5
Tubei	6	6	6
Lebong Utara	9	9	9
Amen	6	6	6
Uram Jaya	5	5	5
Pinang Belapis	7	7	7
Lebong	81	81	81

Lanjutan Tabel/*Continued Table* 4.1.10

Kecamatan Subdistrict	SMP Junior High School		
	2019	2020	2021
(1)	(5)	(6)	(7)
Rimbo Pengadang	2	2	2
Topos	3	3	3
Lebong Selatan	4	4	4
Bingin Kuning	3	3	3
Lebong Tengah	2	2	2
Lebong Sakti	2	2	2
Lebong Atas	2	2	2
Tubei	3	3	3
Lebong Utara	3	4	4
Amen	1	1	1
Uram Jaya	1	1	1
Pinang Belapis	2	2	2
Lebong	28	29	29

Lanjutan Tabel/*Continued Table* 4.1.10

Kecamatan <i>Subdistrict</i>	SMA <i>Senior High School</i>		
	2019	2020	2021
(1)	(8)	(9)	(10)
Rimbo Pengadang	–	–	–
Topos	1	1	1
Lebong Selatan	1	1	1
Bingin Kuning	1	1	1
Lebong Tengah	–	–	–
Lebong Sakti	1	1	1
Lebong Atas	1	1	1
Tubei	–	–	–
Lebong Utara	2	2	2
Amen	1	1	1
Uram Jaya	–	–	–
Pinang Belapis	2	2	1
Lebong	10	10	9

Lanjutan Tabel/*Continued Table 4.1.10*

Kecamatan Subdistrict	SMK Vocational School		
	2019	2020	2021
(1)	(11)	(12)	(13)
Rimbo Pengadang	1	1	1
Topos	–	–	–
Lebong Selatan	1	1	1
Bingin Kuning	1	1	–
Lebong Tengah	1	1	1
Lebong Sakti	–	–	–
Lebong Atas	–	1	1
Tubei	–	...	–
Lebong Utara	2	2	2
Amen	–	–	–
Uram Jaya	1	1	1
Pinang Belapis	–	–	–
Lebong	7	8	7

Lanjutan Tabel/*Continued Table* 4.1.10

Kecamatan <i>Subdistrict</i>	Perguruan Tinggi <i>University</i>		
	2019	2020	2021
(1)	(14)	(15)	(16)
Rimbo Pengadang	–	–	–
Topos	–	–	–
Lebong Selatan	–	–	–
Bingin Kuning	–	–	–
Lebong Tengah	–	–	–
Lebong Sakti	–	–	–
Lebong Atas	–	–	–
Tubei	–	–	–
Lebong Utara	–	–	–
Amen	–	–	–
Uram Jaya	–	–	–
Pinang Belapis	–	–	–
Lebong	–	–	–

Catatan/*Note*: ¹ Desa pada tabel ini termasuk Unit Permukiman Transmigrasi (UPT) yang masih dibina oleh kementerian terkait dan nagari di Provinsi Sumatera Barat/*Villages in this table include Transmigration Settlement Unit which is still fostered by the relevant ministries and the nagari in the Province of Sumatera Barat*

Sumber/*Source*: BPS, Pendataan Potensi Desa (Podes)/ *BPS-Statistics Indonesia, Village Potential Data Collection*

Tabel
Table 4.1.11

Angka Partisipasi Murni (APM) dan Angka Partisipasi Kasar (APK) Menurut Jenjang Pendidikan di Kabupaten Lebong, 2020 dan 2021
Net Enrollment Rate and Gross Enrollment Ratio by Educational Level in Lebong Regency, 2020 and 2021

Jenjang Pendidikan Educational Level	Angka Partisipasi Murni (APM) Net Enrollment Rate		Angka Partisipasi Kasar (APK) Gross Enrollment Ratio	
	2020	2021	2020	2021
(1)	(2)	(3)	(4)	(5)
SD/MI/Sederajat Primary School	99,44	99,34	112,34	110,75
SMP/MTs/ Sederajat Lower Secondary School	79,15	83,06	87,62	88,80
SMA/SMK/MA/Sederajat Upper Secondary School	62,3	62,04	90,09	91,42

Sumber/Source: BPS, Survei Sosial Ekonomi Nasional (Susenas)/BPS-Statistics Indonesia, National Socioeconomic Survey

Tabel
Table 4.1.12

Persentase Penduduk Berumur 15 Tahun ke Atas yang Melek Huruf Menurut Kelompok Umur di Kabupaten Lebong, 2020 dan 2021
Percentage of Literate People Aged 15 Years and Over by Age Group in Lebong Regency, 2020 and 2021

Kelompok Umur <i>Age Group</i>	2020	2021
(1)	(2)	(3)
15–19	100	100,00
20–24	100	100,00
25–29	100	100,00
30–34	100	99,40
35–39	98,74	98,97
40–44	100	100,00
45–49	100	100,00
50+	92,67	94,98
Jumlah/Total	97,89	98,30
15–24	100	100,00
15–44	99,78	100,00
15+	97,89	98,30
45+	94,51	97,69

Catatan/Note: ...

Sumber/Source: BPS, Survei Sosial Ekonomi Nasional (Susenas)/BPS-Statistics Indonesia, National Socioeconomic Survey

4.2 KESEHATAN HEALTH

Tabel 4.2.1 **Jumlah Desa¹/Kelurahan Yang Memiliki Sarana Kesehatan Menurut Kecamatan di Kabupaten Lebong, 2019–2021**
Table 4.2.1 **Number of Villages¹/Kelurahan Having Health Facilities by Subdistrict in Lebong Regency, 2019–2021**

Kecamatan Subdistrict	Rumah Sakit Hospital		
	2019	2020	2021
(1)	(2)	(3)	(4)
Rimbo Pengadang	–	–	–
Topos	–	–	–
Lebong Selatan	–	–	–
Bingin Kuning	–	–	–
Lebong Tengah	–	–	–
Lebong Sakti	1	1	1
Lebong Atas	–	–	–
Tubei	–	–	–
Lebong Utara	–	–	–
Amen	–	–	–
Uram Jaya	–	–	–
Pinang Belapis	–	–	–
Lebong	1	1	1

Lanjutan Tabel/*Continued Table* 4.2.1

Kecamatan <i>Subdistrict</i>	Rumah Sakit Bersalin <i>Maternity Hospital</i>		
	2019	2020	2021
(1)	(5)	(6)	(7)
Rimbo Pengadang	–	–	–
Topos	–	–	–
Lebong Selatan	–	–	–
Bingin Kuning	–	–	–
Lebong Tengah	–	–	–
Lebong Sakti	–	–	–
Lebong Atas	–	–	–
Tubei	–	–	–
Lebong Utara	–	–	–
Amen	–	–	–
Uram Jaya	–	–	–
Pinang Belapis	–	–	–
Lebong	–	–	–

Lanjutan Tabel/Continued Table 4.2.1

Kecamatan Subdistrict	Poliklinik Polyclinic		
	2019	2020	2021
(1)	(8)	(9)	(10)
Rimbo Pengadang	–	–	–
Topos	–	–	–
Lebong Selatan	–	–	–
Bingin Kuning	–	–	–
Lebong Tengah	–	–	–
Lebong Sakti	–	–	–
Lebong Atas	–	–	–
Tubei	–	1	–
Lebong Utara	–	–	–
Amen	–	–	–
Uram Jaya	–	–	–
Pinang Belapis	–	–	–
Lebong	–	1	–

Lanjutan Tabel/*Continued Table 4.2.1*

Kecamatan <i>Subdistrict</i>	Puskesmas <i>Public Health Center</i>		
	2019	2020	2021
(1)	(11)	(12)	(13)
Rimbo Pengadang	1	1	1
Topos	1	1	1
Lebong Selatan	2	2	2
Bingin Kuning	1	1	1
Lebong Tengah	1	1	1
Lebong Sakti	1	1	1
Lebong Atas	-	-	1
Tubei	2	2	1
Lebong Utara	1	1	1
Amen	1	1	1
Uram Jaya	1	1	1
Pinang Belapis	1	1	1
Lebong	13	13	13

Lanjutan Tabel/*Continued Table 4.2.1*

Kecamatan Subdistrict	Puskesmas Pembantu Subsidiary of Public Health Center		
	2019	2020	2021
(1)	(14)	(15)	(16)
Rimbo Pengadang	4	3	2
Topos	–	1	1
Lebong Selatan	–	1	1
Bingin Kuning	2	3	1
Lebong Tengah	3	3	2
Lebong Sakti	2	2	2
Lebong Atas	3	3	3
Tubei	–	1	1
Lebong Utara	3	5	1
Amen	1	1	–
Uram Jaya	1	1	1
Pinang Belapis	4	4	4
Lebong	23	28	19

Lanjutan Tabel/*Continued Table 4.2.1*

Kecamatan <i>Subdistrict</i>	Apotek <i>Pharmacy</i>		
	2019	2020	2021
(1)	(17)	(18)	(19)
Rimbo Pengadang	–	–	–
Topos	–	–	–
Lebong Selatan	–	2	1
Bingin Kuning	–	–	–
Lebong Tengah	–	–	–
Lebong Sakti	1	–	2
Lebong Atas	–	–	–
Tubei	–	–	–
Lebong Utara	2	7	2
Amen	1	1	1
Uram Jaya	–	–	–
Pinang Belapis	–	–	–
Lebong	4	10	6

Catatan/*Note*: ¹ Desa pada tabel ini termasuk Unit Permukiman Transmigrasi (UPT) yang masih dibina oleh kementerian terkait dan nagari di Provinsi Sumatera Barat/*Villages in this table include Transmigration Settlement Unit which is still fostered by the relevant ministries and the nagari in the Province of Sumatera Barat*

Sumber/*Source*: BPS, Pendataan Potensi Desa (Podes)/*BPS-Statistics Indonesia, Village Potential Data Collecting*

Tabel 4.2.2 Jumlah Tenaga Kesehatan Menurut Kecamatan di Kabupaten Lebong, 2021
Number of Health Human Resources by Subdistrict in Lebong Regency, 2021

Kecamatan Subdistrict	Dokter ¹ Doctor ¹	Dokter Gigi ² Dentist ²	Perawat Nurse	Bidan Midwife	Tenaga kefarmasian Pharmacist
(1)	(2)	(3)	(4)	(5)	(6)
Rimbo Pengadang	1	-	14	9	3
Topos	3	-	15	15	1
Lebong Selatan	2	0	24	20	4
Bingin Kuning	2	0	9	10	1
Lebong Tengah	2	0	13	14	3
Lebong Sakti	19	1	74	63	9
Lebong Atas	2	1	10	11	1
Tubei	1	-	11	13	1
Lebong Utara	3	1	16	16	3
Amen	1	1	7	12	2
Uram Jaya	1	-	13	11	1
Pinang Belapis	2	-	7	13	2
Lebong	39	4	213	207	31
2020	39	2	244	179	32
2019	-	-	-	-	-
2018	19	-	114	113	11

Lanjutan Tabel/Continued Table 4.2.2

Kecamatan Subdistrict	Tenaga Kesehatan Masyarakat Public Health worker	Tenaga Kesehatan Lingkungan Enviromental Health Worker	Tenaga Gizi Nutritionist	Ahli Teknologi Laboratorium Medik Medical Laboratory Technician
(1)	(7)	(8)	(9)	(10)
Rimbo Pengadang	4	2	-	1
Topos	3	1	1	1
Lebong Selatan	7	1	3	2
Bingin Kuning	4	1	2	1
Lebong Tengah	4	1	2	1
Lebong Sakti	24	3	5	5
Lebong Atas	5	1	1	1
Tubei	2	1	2	1
Lebong Utara	9	1	2	1
Amen	5	1	1	1
Uram Jaya	2	2	1	-
Pinang Belapis	1	1	1	1
Lebong	70	16	21	16
2020	53	16	24	30
2019	-	-	-	-
2018	-	-	14	-

Catatan/Note: ¹ Dokter dalam tabel ini termasuk dokter spesialis (selain spesialis gigi) dan dokter umum/Doctor in this table include medical specialist (exclude dentist specialist) and general practitioner

² Dokter gigi dalam tabel ini termasuk dokter spesialis gigi dan dokter gigi/Doctor in this table include dentist dan dentist specialist

Sumber/Source: Dinas Kesehatan Kabupaten Lebong/ Public Health Office of Lebong Regency

Tabel 4.2.3 Jumlah Rumah Sakit Umum, Rumah Sakit Khusus, Puskesmas, Klinik Pratama, dan Posyandu Menurut Kecamatan di Kabupaten Lebong, 2019 dan 2020
Number of General Hospital, Specialized Hospital, Public Health Center, Primary Clinic, and Integrated Health Post by Subdistrict in Lebong Regency, 2020 and 2021

Kecamatan Subdistrict	Rumah Sakit Umum General Hospital		Rumah Sakit Khusus Specialized Hospital	
	2020	2021	2020	2021
(1)	(2)	(3)	(4)	(5)
Rimbo Pengadang	-	-	-	-
Topos	-	-	-	-
Lebong Selatan	-	-	-	-
Bingin Kuning	-	-	-	-
Lebong Tengah	-	-	-	-
Lebong Sakti	1	1	-	-
Lebong Atas	-	-	-	-
Tubei	-	-	-	-
Lebong Utara	-	-	-	-
Amen	-	-	-	-
Uram Jaya	-	-	-	-
Pinang Belapis	-	-	-	-
Lebong	1	1	-	-
2019		1	-	-
2018		1	-	-

Lanjutan Tabel/Continued Table 4.2.3

Kecamatan Subdistrict	Puskesmas ¹ Rawat Inap Public Health Center ¹ with Inpatient Care		Puskesmas ¹ Non Rawat Inap Public Health Center ¹ without Inpatient Care	
	2020	2021	2020	2021
(1)	(6)	(7)	(8)	(9)
Rimbo Pengadang	-	-	1	1
Topos	-	-	1	1
Lebong Selatan	1	1	1	1
Bingin Kuning	-	-	1	1
Lebong Tengah	-	-	1	1
Lebong Sakti	-	-	1	1
Lebong Atas	-	-	1	1
Tubei	-	-	1	1
Lebong Utara	1	1	-	-
Amen	-	-	1	1
Uram Jaya	-	-	1	1
Pinang Belapis	-	-	1	1
Lebong	2	2	11	11
2019		2		11
2018				14

Lanjutan Tabel/Continued Table 4.2.3

Kecamatan Subdistrict	Klinik Pratama Primary Clinic		Posyandu Intregrated Health Post	
	2020	2021	2020	2021
(1)	(10)	(11)	(12)	(13)
Rimbo Pengadang	-	-	6	6
Topos	-	1	10	10
Lebong Selatan	-	-	14	14
Bingin Kuning	-	-	11	11
Lebong Tengah	-	-	11	11
Lebong Sakti	-	-	9	9
Lebong Atas	-	-	6	6
Tubei	1	1	9	9
Lebong Utara	-	-	19	20
Amen	-	-	10	10
Uram Jaya	-	-	7	7
Pinang Belapis	-	-	8	8
Lebong	1	2	120	121
2019		1		120
2018		1		-

Catatan/Note: ¹ Puskesmas yang teregistrasi/Registered Public Health Center

Sumber/Source: Dinas Kesehatan Kabupaten Lebong

4.3 AGAMA DAN SOSIAL LAINNYA RELIGION AND OTHER SOCIAL AFFAIRS

Tabel 4.3.1 Jumlah Penduduk Menurut Kecamatan dan Agama yang Dianut di Kabupaten Lebong, 2021¹
Population by Subdistrict and Religion in Lebong Regency, 2021¹

Kecamatan Subdistrict	Islam	Protestan Protestant	Katolik Catholic	Hindu	Budha Buddha	Lainnya Others
(1)	(2)	(3)	(4)	(5)	(6)	(7)
Rimbo Pengadang	-	-	-	-	-	-
Topos	-	-	-	-	-	-
Lebong Selatan	-	-	-	-	-	-
Bingin Kuning	-	-	-	-	-	-
Lebong Tengah	-	-	-	-	-	-
Lebong Sakti	-	-	-	-	-	-
Lebong Atas	-	-	-	-	-	-
Tubei	-	-	-	-	-	-
Lebong Utara	-	-	-	-	-	-
Amen	-	-	-	-	-	-
Uram Jaya	-	-	-	-	-	-
Pinang Belapis	-	-	-	-	-	-
Lebong	-	-	-	-	-	-

Catatan/Note: ¹Data tidak tersedia/The Data unavailable

Sumber/Source: Dinas Kesehatan Kabupaten Lebong/ Public Health Office of Lebong Regency

Tabel 4.3.2 Jumlah Tempat Peribadatan Menurut Kecamatan di Kabupaten Lebong, 2021¹
Table 4.3.2 Number of Places of Worship by Subdistrict in Lebong Regency, 2021¹

Kecamatan Subdistrict	Masjid Mosque	Mushola Pray Room	Gereja Protestan Protestant Church	Gereja Katholik Catholic Church	Pura Temple	Vihara
(1)	(2)	(3)	(4)	(5)	(6)	(7)
Rimbo Pengadang	-	-	-	-	-	-
Topos	-	-	-	-	-	-
Lebong Selatan	-	-	-	-	-	-
Bingin Kuning	-	-	-	-	-	-
Lebong Tengah	-	-	-	-	-	-
Lebong Sakti	-	-	-	-	-	-
Lebong Atas	-	-	-	-	-	-
Tubei	-	-	-	-	-	-
Lebong Utara	-	-	-	-	-	-
Amen	-	-	-	-	-	-
Uram Jaya	-	-	-	-	-	-
Pinang Belapis	-	-	-	-	-	-
Lebong	-	-	-	-	-	-

Catatan/Note: ¹Data tidak tersedia/The Data unavailable

Sumber/Source:

Tabel
Table 4.3.3

**Jumlah Desa¹/Kelurahan yang Mengalami Bencana Alam²
Menurut Kecamatan di Kabupaten Lebong, 2019–2021**
**Number of Villages¹/Kelurahan that Had Natural Disaster²
by Subdistrict in Lebong Regency, 2019–2021**

Kecamatan Subdistrict	Banjir/Flood		
	2019	2020	2021
(1)	(2)	(3)	(4)
Rimbo Pengadang	2	–	–
Topos	1	–	–
Lebong Selatan	2	1	1
Bingin Kuning	3	2	3
Lebong Tengah	1	1	2
Lebong Sakti	3	–	1
Lebong Atas	–	–	–
Tubei	–	–	3
Lebong Utara	7	4	6
Amen	1	5	3
Uram Jaya	6	5	6
Pinang Belapis	1	–	–
Lebong	27	18	25

Lanjutan Tabel/*Continued Table 4.3.3*

Kecamatan Subdistrict	Gempa Bumi/ <i>Earthquake</i>		
	2019	2020	2021
(1)	(5)	(6)	(7)
Rimbo Pengadang	–	1	–
Topos	–	–	–
Lebong Selatan	–	–	–
Bingin Kuning	8	9	–
Lebong Tengah	–	–	2
Lebong Sakti	–	–	–
Lebong Atas	3	2	1
Tubei	–	7	–
Lebong Utara	10	4	–
Amen	–	7	5
Uram Jaya	1	–	–
Pinang Belapis	–	–	–
Lebong	22	30	8

Lanjutan Tabel/*Continued Table* 4.3.3

Kecamatan <i>Subdistrict</i>	Tanah Longsor/ <i>Landslide</i>		
	2019	2020	2021
(1)	(8)	(9)	(10)
Rimbo Pengadang	4	2	3
Topos	–	–	–
Lebong Selatan	3	1	–
Bingin Kuning	–	–	–
Lebong Tengah	1	–	–
Lebong Sakti	–	–	–
Lebong Atas	1	1	1
Tubei	–	–	–
Lebong Utara	3	2	3
Amen	1	1	–
Uram Jaya	2	1	1
Pinang Belapis	1	–	1
Lebong	16	8	9

Catatan/*Note*: ¹ Desa pada tabel ini termasuk Unit Permukiman Transmigrasi (UPT) yang masih dibina oleh kementerian terkait dan nagari di Provinsi Sumatera Barat/*Villages in this table are included in Transmigration Settlement Unit which is still fostered by the relevant ministries and the nagari in the Province of Sumatera Barat*

² Kejadian dalam setahun sebelum tahun pencacahan/*Occured during the last one year before the enumeration years*

Sumber/*Source*: BPS, Pendataan Potensi Desa (Podes)/*BPS-Statistics Indonesia, Village Potential Data Collecting*

4.4 KEMISKINAN POVERTY

Tabel 4.4.1 **Garis Kemiskinan, Jumlah, dan Persentase Penduduk Miskin di Kabupaten Lebong, 2014–2021**
Poverty Line, Number, and Percentage of Poor People in Lebong Regency, 2014–2021

Tahun Year	Garis Kemiskinan (rupiah/kapita/bulan) Poverty Line (rupiah/capita/month)	Jumlah Penduduk Miskin (ribu) Number of Poor People (thousand)	Persentase Penduduk Miskin Percentage of Poor People
(1)	(2)	(3)	(4)
2014	-	-	-
2015	308 004	13,380	12,32
2016	339 045	13,560	12,26
2017	362 700	13,314	11,83
2018	389 973	13,248	11,59
2019	404 368	13,670	11,77
2020	424 637	13,97	11,85
2021	440 127	13,97	12,00

Sumber/Source: BPS, Survei Sosial Ekonomi Nasional Maret/BPS-Statistics Indonesia, March National Socioeconomic Survey

Tabel
Table 4.4.2

Indeks Kedalaman Kemiskinan dan Indeks Keparahan Kemiskinan di Kabupaten Lebong, 2014–2021
Poverty Gap Index and Poverty Severity Index in Lebong Regency, 2014–2021

Tahun Year	Indeks Kedalaman Kemiskinan Poverty Gap Index	Indeks Keparahan Kemiskinan Poverty Severity Index
(1)	(2)	(3)
2014	-	-
2015	1,80	0,42
2016	2,20	0,55
2017	1,46	0,39
2018	1,63	0,33
2019	1,27	0,21
2020	1,45	0,35
2021	1,42	0,29

Sumber/Source: BPS, Survei Sosial Ekonomi Nasional Maret/BPS-Statistics Indonesia, March National Socioeconomic Survey

**Produksi Tanaman Sayuran
berdasarkan Jenis Tanaman
Kabupaten Lebong
(kuintal), 2021***

Bawang **Merah**



13

Cabai Besar



2.815

Bawang **Putih**



59

Tomat



495

^{x)} Angka Sementara

PENJELASAN TEKNIS

1. Data produksi padi dan palawija yang disajikan adalah dalam kualitas: gabah kering giling (padi), pipilan kering (jagung), biji kering (kedelai dan kacang tanah), dan umbi basah (ubi kayu dan ubi jalar).
2. Tanaman sayuran dan buah-buahan semusim Tanaman sayuran semusim adalah tanaman sumber vitamin, garam mineral dan lain-lain yang dikonsumsi dari bagian tanaman yang berupa daun, bunga, buah, dan umbinya, yang berumur kurang dari satu tahun.
3. Tanaman buah-buahan semusim adalah tanaman sumber vitamin, garam mineral, dan lain-lain yang dikonsumsi dari bagian tanaman yang berupa buah, berumur kurang dari satu tahun, tidak berbentuk pohon/rumpun tetapi menjalar dan berbatang lunak.
4. Tanaman buah-buahan dan sayuran tahunan Tanaman buah-buahan tahunan adalah tanaman sumber vitamin, garam mineral, dan lain-lain yang dikonsumsi dari bagian tanaman yang berupa buah dan merupakan tanaman tahunan. Tanaman sayuran tahunan adalah tanaman sumber vitamin, garam mineral, dan lain-lain yang dikonsumsi dari

TECHNICAL NOTES

1. *Production of paddy and secondary crops data are presented in the form of: dry unhusked rice (paddy), dry loose maize (maize), dry shells crops (soybeans and peanuts), and fresh roots (cassava and sweet potatoes).*
2. *Seasonal vegetable and fruit plants Seasonal vegetable plants are plants which are the sources of vitamin, mineral salt, etc, consumed from the part of the plant in the form of leaf, flower, fruit, and root with the age of less than one year. Seasonal fruit plants are plants which are the sources of vitamin, mineral salt, etc, consumed from the part of the plant in the form of fruits. These plants are creeps with the age of less than one year.*
3. *Annual fruit and vegetable plants Annual fruit plants are plants which are the sources of vitamin, contained mineral salt, etc, consumed from the part of plant in the form of fruit and more than one year of age.*
4. *Annual vegetable plants are plants which are the sources of vitamin, contained mineral salt, etc, consumed from the part of the plant in the form of vegetable and more than one year of age. Medicinal plants are plants which are useful for medicine. It is consumed from part of the plant such as leaf,*

- bagian tanaman yang berupa daun dan atau buah yang berumur lebih dari satu tahun.
5. Tanaman biofarmaka adalah tanaman yang bermanfaat untuk obat-obatan, kosmetik, dan kesehatan yang dikonsumsi atau digunakan dari bagian-bagian tanaman seperti daun, batang, buah, umbi (rimpang) ataupun akar.
 6. Tanaman hias adalah tanaman yang mempunyai nilai keindahan baik bentuk, warna daun, tajuk maupun bunganya, sering digunakan untuk penghias pekarangan dan lain sebagainya.
- flower, fruit, tuber, and root.*
5. *Ornamental plants are plants which have a beauty value, either in shape, colour of leaf or crown of flower, and they are often used as a yard decorator.*

ULASAN

Dukungan luas wilayah dan kondisi lahan di Kabupaten Lebong terhadap komoditas tanaman perkebunan menjadikan wilayah ini banyak yang dimanfaatkan sebagai lahan perkebunan baik untuk tanaman musiman ataupun tahunan. Selain dikelola oleh perusahaan pemerintah (Perkebunan Nusantara), terdapat juga perkebunan yang dimiliki dan dikelola rakyat.

Selain ditanami dengan tanaman hortikultura yang bersifat musiman, lahan yang ada di Kabupaten Lebong banyak juga di tanami oleh tanaman tahunan. Karena produksi tanaman tahunan terutama buah-buahan bisa menjadi pemasukan sampingan.

Lahan juga banyak ditanami dengan tanaman biofarmaka, seperti jahe, kunyit, kencur yang lain baik untuk di konsumsi sendiri maupun di produksi untuk membuat berbagai ramuan herbal.

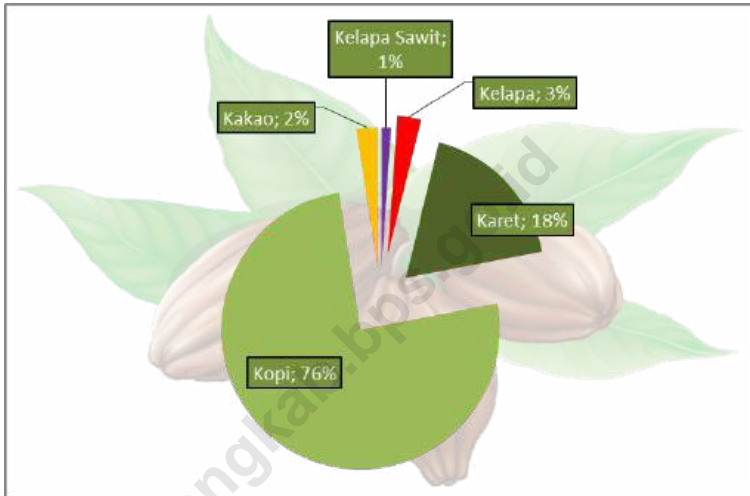
DESCRIPTION

The wide area and land condition support in Lebong Regency for estate crop commodities has made this region widely used as plantation land for both seasonal and annual crops. Besides being managed by a government company (Perkebunan Nusantara), there are also plantations owned and managed by the people.

Besides being planted with seasonal horticultural crops, there is also a lot of land in Lebong Regency planted by annual crops. Because annual crop production, especially fruits, can be a side income.

The land is also widely planted with biopharmaca plants, such as ginger, turmeric, kencur, which are both for own consumption and in production to make various herbal ingredients.

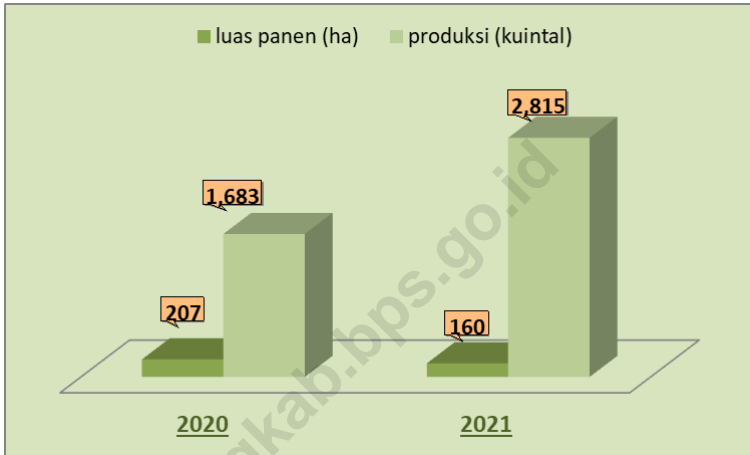
Gambar 5.1 **Persentase Produksi Perkebunan di Kabupaten Lebong (ton), 2021**
Figures **Percentage of Estate Production in Lebong Regency (ton), 2021**



Sumber/Source : BPS, Statistik Pertanian Hortikultura SPH-SBS/BPS-Statistics Indonesia, Agricultural Statistic for Horticulture SPH-SBS

Gambar 5.2
Figures

Luas Panen dan Produksi Cabai di Kabupaten Lebong (ha), 2020 dan 2021
Harvested Area and Chili Production in Lebong Regency (ha), 2020 and 2021



Sumber/Source: BPS, Statistik Pertanian Hortikultura SPH-SBS/BPS-Statistics Indonesia, Agricultural Statistic for Horticulture SPH-SBS

5.1 HORTIKULTURA
HORTICULTURE

Tabel 5.1.1 **Luas Panen Tanaman Sayuran Menurut Kecamatan dan Jenis Tanaman di Kabupaten Lebong (ha), 2020 dan 2021^x**
Table 5.1.1 **Harvested Area of Vegetables by Subdistrict and Kind of Plant in Lebong Regency (ha), 2020 and 2021^x**

Kecamatan Subdistrict	Bawang Merah Shallot		Cabai Besar Chili/Big Chili	
	2020	2021 ^x	2020	2021 ^x
(1)	(2)	(3)	(4)	(5)
Rimbo Pengadang	-	-	3	8
Topos	-	-	14	6
Lebong Selatan	-	-	126	72
Bingin Kuning	-	2	9	9
Lebong Tengah	-	-	15	6
Lebong Sakti	-	-	10	21
Lebong Atas	-	-	6	6
Tubei	-	-	1	6
Lebong Utara	-	-	4	6
Amen	-	-	8	9
Uram Jaya	-	-	4	10
Pinang Belapis	-	-	7	4
Lebong	-	2	207	160

Lanjutan Tabel/*Continued Table* 5.1.1

Kecamatan Subdistrict	Cabai Rawit Chili/Cayenne Pepper		Kentang Potato	
	2020	2021*	2020	2021*
(1)	(6)	(7)	(8)	(9)
Rimbo Pengadang	3	4	-	-
Topos	4	6	-	-
Lebong Selatan	23	13	-	-
Bingin Kuning	-	5	-	-
Lebong Tengah	8	2	-	-
Lebong Sakti	2	10	-	-
Lebong Atas	2	4	-	-
Tubei	2	4	-	-
Lebong Utara	-	2	-	-
Amen	2	2	-	-
Uram Jaya	1	1	-	-
Pinang Belapis	-	1	-	-
Lebong	47	51	-	-

Lanjutan Tabel/*Continued Table 5.1.1*

Kecamatan Subdistrict	Kubis Cabbage		Tomat Tomato	
	2020	2021*	2020	2021*
(1)	(10)	(11)	(12)	(13)
Rimbo Pengadang	1	-	2	5
Topos	-	-	4	2
Lebong Selatan	-	-	12	16
Bingin Kuning	-	-	-	2
Lebong Tengah	-	-	-	1
Lebong Sakti	-	-	-	3
Lebong Atas	-	-	-	4
Tubei	-	-	-	1
Lebong Utara	-	-	-	0
Amen	-	-	-	2
Uram Jaya	-	-	-	-
Pinang Belapis	-	-	-	-
Lebong	-	-	18	33

Lanjutan Tabel/*Continued Table* 5.1.1

Kecamatan Subdistrict	Bawang Putih Garlic		Buncis String Bean		Kacang Merah Red Beans	
	2020	2021 ^x	2020	2021 ^x	2020	2021 ^x
(1)	(14)	(15)	(16)	(17)	(18)	(19)
Rimbo Pengadang	-	1	-	3	7	-
Topos	-	-	5	3	10	-
Lebong Selatan	1	4	-	1	-	-
Bingin Kuning	-	-	-	-	-	-
Lebong Tengah	-	10	-	3	-	-
Lebong Sakti	-	-	-	13	-	-
Lebong Atas	-	-	-	4	-	-
Tubei	-	-	-	4	-	-
Lebong Utara	-	-	-	0	-	-
Amen	-	-	-	1	-	-
Uram Jaya	-	-	-	-	-	-
Pinang Belapis	-	-	-	1	-	-
Lebong	-	15	9	31	17	-

Lanjutan Tabel/Continued Table 5.1.1

Kecamatan Subdistrict	Kacang Panjang Long Beans		Kangkung Water Spinach		Ketimun Cucumber	
	2020	2021 ^x	2020	2021 ^x	2020	2021 ^x
(1)	(20)	(21)	(22)	(23)	(24)	(25)
Rimbo Pengadang	-	1	-	3	-	2
Topos	3	-	4	1	2	1
Lebong Selatan	12	9	-	-	-	-
Bingin Kuning	-	3	-	-	-	2
Lebong Tengah	-	-	-	0	-	0
Lebong Sakti	-	6	-	2	-	8
Lebong Atas	-	1	-	1	5	2
Tubei	-	-	-	2	-	2
Lebong Utara	1	2	-	0	1	-
Amen	-	1	-	0	-	1
Uram Jaya	-	-	-	-	-	-
Pinang Belapis	-	1	-	-	-	-
Lebong	16	24	4	9	8	17

Lanjutan Tabel/*Continued Table* 5.1.1

Kecamatan <i>Subdistrict</i>	Labu Siam <i>Chayote</i>		Petsai/Sawi <i>Chinese Cabbage/ Mustard Green</i>		Bayam <i>Spinach</i>	
	2020	2021 ^x	2020	2021 ^x	2020	2021 ^x
(1)	(26)	(27)	(28)	(29)	(30)	(31)
Rimbo Pengadang	-	3	-	7	-	1
Topos	2	4	5	3	-	1
Lebong Selatan	-	-	-	4	-	-
Bingin Kuning	-	-	-	-	-	-
Lebong Tengah	1	-	-	4	-	1
Lebong Sakti	-	-	-	2	-	2
Lebong Atas	-	-	-	2	-	2
Tubei	-	-	-	2	-	-
Lebong Utara	-	-	-	-	-	0
Amen	-	-	-	1	-	0
Uram Jaya	-	-	-	1	-	-
Pinang Belapis	-	-	-	-	-	-
Lebong	3	7	5	25	17	7

Lanjutan Tabel/Continued Table 5.1.1

Kecamatan Subdistrict	Terung Eggplant		Bawang Daun Scallion	
	2020	2021 ^x	2020	2021 ^x
(1)	(32)	(33)	(34)	(35)
Rimbo Pengadang	-	3	6	7
Topos	4	2	8	4
Lebong Selatan	10	9	1	2
Bingin Kuning	-	2	-	6
Lebong Tengah	7	1	-	3
Lebong Sakti	-	13	-	2
Lebong Atas	4	1	5	6
Tubei	-	0	-	3
Lebong Utara	1	1	-	0
Amen	-	-	-	1
Uram Jaya	-	1	-	1
Pinang Belapis	-	1	-	-
Lebong	26	34	20	32

Catatan/Note: - Cabai besar mencakup cabai keriting/ *includes curly chilies*
 - Jamur merupakan penjumlahan dari jamur lainnya, jamur merang, dan jamur tiram/ *mushrooms are the sum of other mushrooms, edible mushrooms, and oyster mushrooms*

Sumber/Source: BPS, Statistik Pertanian Hortikultura SPH-SBS/BPS-Statistics Indonesia, Agricultural Statistic for Horticulture SPH-SBS

Tabel
Table 5.1.2

Produksi Tanaman Sayuran Menurut Kecamatan dan Jenis Tanaman di Kabupaten Lebong (kuintal), 2020 dan 2021*
*Production of Vegetables by Subdistrict and Kind of Plant in Lebong Regency (quintal), 2020 and 2021**

Kecamatan Subdistrict	Bawang Merah Shallot		Cabai Besar Chili/Big Chili	
	2020	2021*	2020	2021*
(1)	(2)	(3)	(4)	(5)
Rimbo Pengadang	-	-	20	104
Topos	-	-	268	86
Lebong Selatan	-	-	828	502
Bingin Kuning	-	13	82	126
Lebong Tengah	-	-	101	58
Lebong Sakti	-	-	99	110
Lebong Atas	-	-	35	104
Tubei	-	-	18	223
Lebong Utara	-	-	50	1 164
Amen	-	-	66	119
Uram Jaya	-	-	93	137
Pinang Belapis	-	-	23	82
Lebong	-	13	1 683	2 815

Lanjutan Tabel/Continued Table 5.1.2

Kecamatan Subdistrict	Cabai Rawit Chili/Cayenne Pepper		Kentang Potato	
	2020	2021*	2020	2021*
(1)	(6)	(7)	(8)	(9)
Rimbo Pengadang	7	41	-	-
Topos	25	64	-	-
Lebong Selatan	127	90	-	-
Bingin Kuning	-	100	-	-
Lebong Tengah	42	27	-	-
Lebong Sakti	46	64	-	-
Lebong Atas	21	55	-	-
Tubei	23	16	-	-
Lebong Utara	-	164	-	-
Amen	44	39	-	-
Uram Jaya	28	5	-	-
Pinang Belapis	-	19	-	-
Lebong	363	684	-	-

Lanjutan Tabel/*Continued Table 5.1.2*

Kecamatan Subdistrict	Kubis Cabbage		Tomat Tomato	
	2020	2021*	2020	2021*
(1)	(10)	(11)	(12)	(13)
Rimbo Pengadang	2	-	38	62
Topos	-	-	168	38
Lebong Selatan	-	-	47	99
Bingin Kuning	-	-	-	73
Lebong Tengah	-	-	-	7
Lebong Sakti	-	-	-	35
Lebong Atas	-	-	-	71
Tubei	-	-	-	69
Lebong Utara	-	-	-	30
Amen	-	-	-	12
Uram Jaya	-	-	-	-
Pinang Belapis	-	-	-	-
Lebong	2	-	253	495

Lanjutan Tabel/Continued Table 5.1.2

Kecamatan Subdistrict	Bawang Putih Garlic		Buncis String Bean		Kacang Merah Red Beans	
	2020	2021 ^x	2020	2021 ^x	2020	2021 ^x
(1)	(14)	(15)	(16)	(17)	(18)	(19)
Rimbo Pengadang	-	2	-	32	44	-
Topos	-	-	120	42	190	-
Lebong Selatan	7	12	-	4	-	-
Bingin Kuning	-	-	-	-	-	-
Lebong Tengah	-	45	-	27	-	-
Lebong Sakti	-	-	-	71	-	-
Lebong Atas	-	-	9	78	-	-
Tubei	-	-	-	49	-	-
Lebong Utara	-	-	-	2	-	-
Amen	-	-	-	19	-	-
Uram Jaya	-	-	6	-	-	-
Pinang Belapis	-	-	-	4	-	-
Lebong	7	59	135	328	234	-

Lanjutan Tabel/*Continued Table* 5.1.2

Kecamatan <i>Subdistrict</i>	Kacang Panjang <i>Long Beans</i>		Kangkung <i>Water Spinach</i>		Ketimun <i>Cucumber</i>	
	2020	2021 ^x	2020	2021 ^x	2020	2021 ^x
(1)	(20)	(21)	(22)	(23)	(24)	(25)
Rimbo Pengadang	-	7	-	28	-	41
Topos	3	-	4	4	2	19
Lebong Selatan	12	36	-	-	-	-
Bingin Kuning	-	38	-	-	-	43
Lebong Tengah	-	-	-	3	-	9
Lebong Sakti	-	56	-	20	-	108
Lebong Atas	-	29	-	14	5	46
Tubei	-	-	-	16	-	27
Lebong Utara	1	302	-	5	1	-
Amen	-	5	-	2	-	8
Uram Jaya	-	-	-	-	-	-
Pinang Belapis	-	7	-	-	-	-
Lebong	16	480	4	91	8	301

Lanjutan Tabel/Continued Table 5.1.2

Kecamatan Subdistrict	Labu Siam Chayote		Petsai/Sawi Chinese Cabbage/ Mustard Green		Bayam Spinach	
	2020	2021 ^x	2020	2021 ^x	2020	2021 ^x
(1)	(26)	(27)	(28)	(29)	(30)	(31)
Rimbo Pengadang	-	23	-	27	-	3
Topos	183	81	248	16	-	4
Lebong Selatan	-	-	-	12	-	-
Bingin Kuning	-	-	-	-	-	-
Lebong Tengah	26	-	-	15	-	5
Lebong Sakti	-	-	-	12	-	12
Lebong Atas	-	-	-	20	-	19
Tubei	-	-	-	72	-	-
Lebong Utara	-	-	-	-	-	3
Amen	-	-	-	4	-	2
Uram Jaya	-	-	-	7	-	-
Pinang Belapis	-	-	-	-	-	-
Lebong	209	104	248	185	-	48

Lanjutan Tabel/Continued Table 5.1.2

Kecamatan Subdistrict	Terung Eggplant		Bawang Daun Scallion	
	2020	2021 ^x	2020	2021 ^x
(1)	(32)	(33)	(34)	(35)
Rimbo Pengadang	-	44	36	26
Topos	39	51	170	21
Lebong Selatan	54	70	9	7
Bingin Kuning	-	64	-	24
Lebong Tengah	58	19	-	14
Lebong Sakti	-	88	-	17
Lebong Atas	18	19	24	28
Tubei	-	140	-	32
Lebong Utara	8	328	-	13
Amen	-	-	-	6
Uram Jaya	-	1	-	7
Pinang Belapis	-	2	-	-
Lebong	177	826	239	194

Catatan/Note: Cabai besar termasuk cabai keriting/ *big chilies includes curly chilies*
 Jamur merupakan penjumlahan dari jamur lainnya, jamur merang, dan jamur tiram/ *mushrooms are sum of other mushroom, edible mushrooms, and oyster mushrooms*

Sumber/Source: BPS, Statistik Pertanian Hortikultura SPH-SBS/BPS-Statistics Indonesia, Agricultural Statistic for Horticulture SPH-SBS

Tabel
Table 5.1.3

Luas Panen Tanaman Sayuran dan Buah-buahan Semusim Menurut Jenis Tanaman di Kabupaten Lebong (ha), 2018–2021
Harvested Area of Seasonal Vegetables and Fruits by Kind of Plant in Lebong Regency (ha), 2018–2021

Jenis Tanaman <i>Kind of Plants</i>	2018	2019	2020	2021*
(1)	(2)	(3)	(4)	(5)
Sayuran/Vegetables:				
Bawang Daun/ Wlech Onion	58	9	20	32
Bawang Merah/ Shallot	7	3	-	2
Bawang Putih/ Garlic	-	-	1	15
Bayam/ Spinach	6	-	-	7
Buncis/ Green Bean	20	3	9	31
Cabai Besar/ Chili (Capsicum Annum)	196	110	207	160
Cabai Rawit/ Chili (Capsicum Frutescens)	21	23	47	51
Jamur/ Mushroom	-	-	-	-
Kacang Merah/ Red Bean	12	2	17	-
Kacang Panjang/ Yardlong Bean	35	29	16	24
Kangkung/ Kangkong	5	4	4	9
Kembang Kol/ Cauliflower	-	-	-	-
Kentang/ Potato	-	-	-	-
Ketimun/ Cucumber	19	2	8	17
Kubis/ Cabbage	1	-	1	-
Labu Siam/ Chayote	4	-	3	7
Lobak/ Radish	-	-	-	-
Paprika/ Bell Pepper	-	-	-	-
Petsai/ Chinese Cabbage	4	-	5	25
Terung/ Eggplant	45	3	26	34
Tomat/ Tomato	14	15	18	33
Wortel/ Carrot	-	-	-	4
Buah–buahan/ Fruits				
Blewah/ Cantaloupe	-	-	-	-
Melon/ Melon	-	-	-	7
Semangka/ Watermelon	-	1	-	4
Stroberi/ Strawberry	-	-	-	-

Catatan/Note: Cabai besar mencakup cabai keriting/ *includes curly chilies*
Jamur merupakan penjumlahan dari jamur lainnya, jamur merang, dan jamur tiram/ *mushrooms are the sum of other mushrooms, edible mushrooms, and oyster mushrooms*

Sumber/Source: BPS, Statistik Pertanian Hortikultura SPH-SBS/BPS-Statistics Indonesia, Agricultural Statistic for Horticulture SPH-SBS

Tabel
Table 5.1.4

Produksi Tanaman Sayuran dan Buah-buahan Semusim Menurut Jenis Tanaman di Kabupaten Lebong (kuintal), 2018–2021

Production of Seasonal Vegetables and Fruits by Kind of Plant in Lebong Regency (quintal), 2018–2021

Jenis Tanaman Kind of Plants	2018	2019	2020	2021*
(1)	(2)	(3)	(4)	(5)
Sayuran/Vegetables:				
Bawang Daun/ Wlech Onion	568	73	239	194
Bawang Merah/ Shallot	436	12	-	13
Bawang Putih/ Garlic	-	-	7	59
Bayam/ Spinach	8	-	-	48
Buncis/ Green Bean	148	15	135	328
Cabai Besar/ Chili (Capsicum Annum)	1 147	672	1 683	2 815
Cabai Rawit/ Chili (Capsicum Frutescens)	211	142	363	684
Jamur/ Mushroom	-	-	...	-
Kacang Merah/ Red Bean	60	21	234	-
Kacang Panjang/ Yardlong Bean	208	171	257	480
Kangkung/ Kangkong	23	10	232	91
Kembang Kol/ Cauliflower	-	-	-	-
Kentang/ Potato	-	-	-	-
Ketimun/ Cucumber	158	32	169	301
Kubis/ Cabbage	8	-	2	-
Labu Siam/ Chayote	45	-	209	104
Lobak/ Radish	-	-	-	-
Paprika/ Bell Pepper	-	-	-	-
Petsai/ Chinese Cabbage	31	-	248	185
Terung/ Eggplant	403	250	177	826
Tomat/ Tomato	158	97	253	495
Wortel/ Carrot	-	-	-	40
Buah-buahan/ Fruits				
Blewah/ Cantaloupe	-	-	-	-
Melon/ Melon	-	-	-	445
Semangka/ Watermelon	-	120	-	178
Stroberi/ Strawberry	-	-	-	-

Catatan/Note: Cabai besar mencakup cabai keriting/ includes curly chilies

Jamur merupakan penjumlahan dari jamur lainnya, jamur merang, dan jamur tiram/ mushrooms are the sum of other mushrooms, edible mushrooms, and oyster mushrooms

Sumber/Source: BPS, Statistik Pertanian Hortikultura SPH-SBS/BPS-Statistics Indonesia, Agricultural Statistic for Horticulture SPH-SBS

Tabel
Table 5.1.5

Luas Panen Tanaman Biofarmaka Menurut Kecamatan dan Jenis Tanaman di Kabupaten Lebong (m²), 2020 dan 2021^x
Harvested Area of Medicinal Plants by Subdistrict and Kind of Plant in Lebong Regency (m²), 2020 and 2021^x

Kecamatan Subdistrict	Jahe Ginger		Laos/Lengkuas Galanga		Kencur East Indian Galangal	
	2020	2021 ^x	2020	2021 ^x	2020	2021 ^x
(1)	(2)	(3)	(4)	(5)	(6)	(7)
Rimbo Pengadang	2 000	3 500	2 000	-	-	300
Topos	5	5 000	1	-	1	1 000
Lebong Selatan	14 800	20 100	-	-	-	-
Bingin Kuning	-	400	-	300	-	-
Lebong Tengah	651	437	-	-	-	-
Lebong Sakti	2 000	9 305	20	138	-	-
Lebong Atas	-	2 800	37	65	-	-
Tubei	25	1 000	-	-	-	-
Lebong Utara	-	-	-	-	-	-
Amen	-	100	-	100	-	-
Uram Jaya	3	1 259	-	230	-	42
Pinang Belapis	-	5 500	-	-	-	-
Lebong	19 484	49 401	2 058	833	1	1 342

Lanjutan Tabel/*Continued Table 5.1.5*

Kecamatan Subdistrict	Kunyit Turmeric		Kapulaga Java Cardamon		Temulawak Java Turmeric	
	2020	2021 ^x	2020	2021 ^x	2020	2021 ^x
(1)	(8)	(9)	(10)	(11)	(12)	(13)
Rimbo Pengadang	100	-	-	-	-	-
Topos	2	-	-	10 000	-	-
Lebong Selatan	122	331	115	46	-	-
Bingin Kuning	-	200	-	100	-	-
Lebong Tengah	18	159	-	100	-	2
Lebong Sakti	20	186	-	-	-	-
Lebong Atas	-	-	-	-	-	-
Tubei	-	-	-	400	-	-
Lebong Utara	-	-	-	-	-	-
Amen	-	200	-	-	-	-
Uram Jaya	-	56	-	2 000	-	-
Pinang Belapis	-	-	-	5 000	-	-
Lebong	262	1 132	115	17 646	-	2

Sumber/*Source*: BPS, Statistik Pertanian Hortikultura SPH-TBF/*BPS-Statistics Indonesia, Agricultural Statistic for Horticulture SPH-TBF*

Tabel
Table 5.1.6

Produksi Tanaman Biofarmaka Menurut Kecamatan dan Jenis Tanaman di Kabupaten Lebong (kg), 2020 dan 2021^x
Production of Medicinal Plants by Subdistrict and Kind of Plant in Lebong Regency (kg), 2020 and 2021^x

Kecamatan Subdistrict	Jahe Ginger		Laos/Lengkuas Galanga		Kencur East Indian Galangal	
	2020	2021 ^x	2020	2021 ^x	2020	2021 ^x
(1)	(2)	(3)	(4)	(5)	(6)	(7)
Rimbo Pengadang	6 400	15 700	720	-	-	1 125
Topos	13	16 200	4	-	2	1 000
Lebong Selatan	28 644	71 670	-	-	-	-
Bingin Kuning	-	3 840	-	1 775	-	-
Lebong Tengah	825	1 223	-	-	-	-
Lebong Sakti	600	31 246	88	452	-	-
Lebong Atas	-	9 710	309	209	-	-
Tubei	80	240	-	-	-	-
Lebong Utara	-	-	-	-	-	-
Amen	-	520	-	310	-	-
Uram Jaya	6	4 045	-	483	-	159
Pinang Belapis	-	17 600	-	-	-	-
Lebong	36 568	171 994	1 121	3 229	2	2 284

Lanjutan Tabel/*Continued Table* 5.1.6

Kecamatan <i>Subdistrict</i>	Kunyit <i>Turmeric</i>		Kapulaga <i>Java Cardamon</i>		Temulawak <i>Java Turmeric</i>	
	2020	2021 ^x	2020	2021 ^x	2020	2021 ^x
(1)	(8)	(9)	(10)	(11)	(12)	(13)
Rimbo Pengadang	385	-	-	-	-	-
Topos	8	-	-	2 000	-	-
Lebong Selatan	211	972	117	141	-	-
Bingin Kuning	...	1 120	-	400	-	-
Lebong Tengah	69	148	-	200	-	5
Lebong Sakti	77	496	-	-	-	-
Lebong Atas	-	-	-	-	-	-
Tubei	-	-	-	800	-	-
Lebong Utara	-	-	-	-	-	-
Amen	-	520	-	-	-	-
Uram Jaya	-	122	-	5 170	-	-
Pinang Belapis	-	-	-	12 000	-	-
Lebong	750	3 378	117	20 711	-	5

Sumber/*Source*: BPS, Statistik Pertanian Hortikultura SPH-TBF/BPS-*Statistics Indonesia, Agricultural Statistic for Horticulture SPH-TBF*

Tabel 5.1.7 **Luas Panen Tanaman Biofarmaka Menurut Jenis Tanaman di Kabupaten Lebong (m²), 2018–2021**
Table 5.1.7 **Harvested Area of Medicinal Plants by Kind of Plant in Lebong Regency (m²), 2018–2021**

Jenis Tanaman Kind of Plants	2018	2019	2020	2021 ^x
(1)	(2)	(3)	(4)	(5)
Dlingo/Dringo/ Sweet Root/ Calamus	-	-	-	-
Jahe/ Ginger	747 300	75 725	19 484	49 401
Kapulaga/ Java Cardamon	102	2 024	115	17 646
Keji Beling/Kecibeling/ Strobilanthes crispera	-	-	-	-
Kencur/ East Indian Galangal	3 113	9 700	1	1 342
Kunyit/ Turmeric	7 889	9 315	262	1 132
Laos/Lengkuas/ Galanga	10 317	5 755	2 058	833
Lempuyang/ Zingiber Aromaticum	-	-	-	-
Lidah Buaya/ Oliviera	-	-	-	-
Mahkota Dewa/ God's Crown	150	16	-	-
Mengkudu/Pace/ Indian Mulberry	200	22	-	-
Sambiloto/ King of Bitter	-	-	-	-
Temuireng/ Black Turmeric	-	-	-	-
Temukunci/ Chinese Keys	50	-	-	-
Temulawak/ Java Turmeric	150	-	-	2

Sumber/Source: BPS, Statistik Pertanian Hortikultura SPH-TBF/BPS-Statistics Indonesia, Agricultural Statistic for Horticulture SPH-TBF

Tabel 5.1.8 **Produksi Tanaman Biofarmaka Menurut Jenis Tanaman di Kabupaten Lebong (kg), 2018–2021**
Production of Medicinal Plants by Kind of Plant in Lebong Regency (kg), 2018–2021

Jenis Tanaman Kind of Plants	2018	2019	2020	2021 ^x
(1)	(2)	(3)	(4)	(5)
Dlingo/Dringo/ Sweet Root/ Calamus	-	-	-	-
Jahe/ Ginger	1 455 916	243 035	36 568	171 994
Kapulaga/ Java Cardamon	224	435	117	20 711
Keji Beling/Kecibeling/ Strobilanthes crisa	-	-	-	-
Kencur/ East Indian Galangal	9 411	25 400	2	2 284
Kunyit/ Turmeric	26 488	7 524	750	3 378
Laos/Lengkuas/ Galanga	53 614	13 921	1 121	3 229
Lempuyang/ Zingiber Aromaticum	-	-	-	-
Lidah Buaya/ Oliviera	-	-	-	-
Mahkota Dewa/ God's Crown	4 950	825	-	-
Mengkudu/Pace/ Indian Mulberry	2 800	450	-	-
Sambiloto/ King of Bitter	-	-	-	-
Temuireng/ Black Turmeric	-	-	-	-
Temukunci/ Chinese Keys	65	-	-	-
Temulawak/ Java Turmeric	315	-	-	5

Sumber/Source: BPS, Statistik Pertanian Hortikultura SPH-TBF/BPS-Statistics Indonesia, Agricultural Statistic for Horticulture SPH-TBF

Tabel 5.1.9 Luas Panen Tanaman Hias Menurut Kecamatan dan Jenis Tanaman di Kabupaten Lebong (m²), 2020 dan 2021^x
Table 5.1.9 Harvested Area of Ornamental Plants by Subdistrict and Kind of Plant in Lebong Regency (m²), 2020 and 2021^x

Kecamatan Subdistrict	Anggrek/Orchid		Krisan/Chrysantemum	
	2020	2021 ^x	2020	2021 ^x
(1)	(2)	(3)	(4)	(5)
Rimbo Pengadang	-	-	-	-
Topos	-	-	-	-
Lebong Selatan	-	-	-	-
Bingin Kuning	-	-	-	-
Lebong Tengah	-	-	-	-
Lebong Sakti	-	-	-	-
Lebong Atas	-	-	-	-
Tubei	-	-	-	-
Lebong Utara	-	-	-	-
Amen	-	-	-	-
Uram Jaya	-	-	-	-
Pinang Belapis	-	-	-	-
Lebong	-	-	-	-

Lanjutan Tabel/*Continued Table* 5.1.9

Kecamatan Subdistrict	Mawar/Rose		Sedap Malam/Tuberose	
	2020	2021*	2020	2021*
(1)	(8)	(9)	(10)	(11)
Rimbo Pengadang	-	-	-	-
Topos	-	-	-	-
Lebong Selatan	-	-	-	-
Bingin Kuning	-	-	-	-
Lebong Tengah	-	-	-	-
Lebong Sakti	-	-	-	-
Lebong Atas	-	-	-	-
Tubei	-	-	-	-
Lebong Utara	-	-	-	-
Amen	-	-	-	-
Uram Jaya	-	-	-	-
Pinang Belapis	-	-	-	-
Lebong	-	-	-	-

Catatan/Note: Anggrek hanya mencakup anggrek potong/ just includes cut flower

Sumber/Source: BPS, Statistik Pertanian Hortikultura SPH-TH/BPS-Statistics Indonesia, Agricultural Statistik for Horticulture SPH-TH

Tabel
Table 5.1.10

Produksi Tanaman Hias Menurut Kecamatan dan Jenis Tanaman di Kabupaten Lebong (tangkai), 2020 dan 2021^x
Production of Ornamental Plants by Subdistrict and Kind of Plant in Lebong Regency (stalks), 2020 and 2021^x

Kecamatan Subdistrict	Anggrek/ <i>Orchid</i>		Krisan/ <i>Chrysantemum</i>	
	2020	2021 ^x	2020	2021 ^x
(1)	(2)	(3)	(4)	(5)
Rimbo Pengadang	-	-	-	-
Topos	-	-	-	-
Lebong Selatan	-	-	-	-
Bingin Kuning	-	-	-	-
Lebong Tengah	-	-	-	-
Lebong Sakti	-	-	-	-
Lebong Atas	-	-	-	-
Tubei	-	-	-	-
Lebong Utara	-	-	-	-
Amen	-	-	-	-
Uram Jaya	-	-	-	-
Pinang Belapis	-	-	-	-
Lebong	-	-	-	-

Lanjutan Tabel/*Continued Table* 5.1.10

Kecamatan <i>Subdistrict</i>	Mawar/ <i>Rose</i>		Sedap Malam/ <i>Tuberose</i>	
	2020	2021*	2020	2021*
(1)	(8)	(9)	(10)	(11)
Rimbo Pengadang	-	-	-	-
Topos	-	-	-	-
Lebong Selatan	-	-	-	-
Bingin Kuning	-	-	-	-
Lebong Tengah	-	-	-	-
Lebong Sakti	-	-	-	-
Lebong Atas	-	-	-	-
Tubei	-	-	-	-
Lebong Utara	-	-	-	-
Amen	-	-	-	-
Uram Jaya	-	-	-	-
Pinang Belapis	-	-	-	-
Lebong	-	-	-	-

Catatan/*Note*: Anggrek hanya mencakup anggrek potong/ *just includes cut flower*

Sumber/*Source*: BPS, Statistik Pertanian Hortikultura SPH-TH/BPS-Statistics Indonesia, *Agricultural Statistik for Horticulture SPH-TH*

Tabel 5.1.11 **Luas Panen Tanaman Hias Menurut Jenis Tanaman di Kabupaten Lebong (m²), 2018–2021**
Table 5.1.11 **Harvested Area of Ornamental Plants by Kind of Plant in Lebong Regency (m²), 2018–2021**

Jenis Tanaman Kind of Plants	2018	2019	2020	2021 ^x
(1)	(2)	(3)	(4)	(5)
Anggrek/ <i>Orchid</i>	-	-	-	-
Anthurium Bunga/ <i>Flamingo Lily Flower</i>	-	-	-	-
Anthurium Daun/ <i>Anthurium</i>	-	-	-	-
Anyelir/ <i>Carnation</i>	-	-	-	-
Balaceng/ <i>Dieffenbacia</i>	-	-	-	-
Dracaena/ <i>Dracaena</i>	-	-	-	-
Euphorbia/ <i>Euphorbia</i>	-	-	-	-
Gladiol/ <i>Gladiol</i>	-	-	-	-
Hanjuang/ <i>Cordyline</i>	-	-	-	-
Herbras/ <i>Gerbera</i>	-	-	-	-
Kamboja Jepang/ <i>Adenium</i>	-	-	-	-
Keladi Hias/ <i>Caladium</i>	-	-	-	-
Krisan/ <i>Chrysantemum</i>	-	-	-	-
Mawar/ <i>Rose</i>	-	-	-	-
Melati/ <i>Jasmine</i>	-	-	-	-
Monstera/ <i>Monstera</i>	-	-	-	-
Pakis/ <i>Leather Leaf Fern</i>	-	-	-	-
Palem/ <i>Palm</i>	-	-	-	-
Pedang-Pedangan/ <i>Sansevieria</i>	-	-	-	-
Philodendron/ <i>Philodendron</i>	-	-	-	-
Pisang-Pisangan/ <i>Heliconia</i>	-	-	-	-
Sedap Malam/ <i>Tuberose</i>	-	-	-	-
Soka/ <i>Ixora</i>	-	-	-	-
Sri Rejeki/ <i>Aglaonema</i>	-	-	-	-

Catatan/Note: Anggrek hanya mencakup anggrek potong/ *Just includes cut flower*

Sumber/Source: BPS, Statistik Pertanian Hortikultura SPH-TH/BPS-Statistics Indonesia, *Agricultural Statistik for Horticulture SPH-TH*

Tabel
Table 5.1.12

**Produksi Tanaman Hias Menurut Jenis Tanaman di
Kabupaten Lebong (tangkai), 2018–2021**
*Production of Ornamental Plants by Kind of Plant in Lebong
Regency (stalks), 2018–2021*

Jenis Tanaman <i>Kind of Plants</i>	2018	2019	2020	2021 ^x
(1)	(2)	(3)	(4)	(5)
Anggrek/ <i>Orchid</i>	-	-	-	-
Anthurium Bunga/ <i>Flamingo Lily Flower</i>	-	-	-	-
Anthurium Daun/ <i>Anthurium</i>	-	-	-	-
Anyelir/ <i>Carnation</i>	-	-	-	-
Balanceng/ <i>Dieffenbacia</i>	-	-	-	-
Dracaena/ <i>Dracaena</i>	-	-	-	-
Euphorbia/ <i>Euphorbia</i>	-	-	-	-
Gladiol/ <i>Gladiol</i>	-	-	-	-
Hanjuang/ <i>Cordyline</i>	-	-	-	-
Herbras/ <i>Gerbera</i>	-	-	-	-
Kamboja Jepang/ <i>Adenium</i>	-	-	-	-
Keladi Hias/ <i>Caladium</i>	-	-	-	-
Krisan/ <i>Chrysantemum</i>	-	-	-	-
Mawar/ <i>Rose</i>	-	-	-	-
Melati/ <i>Jasmine</i>	-	-	-	-
Monstera/ <i>Monstera</i>	-	-	-	-
Pakis/ <i>Leather Leaf Fern</i>	-	-	-	-
Palem/ <i>Palm</i>	-	-	-	-
Pedang-Pedangan/ <i>Sansevieria</i>	-	-	-	-
Philodendron/ <i>Philodendron</i>	-	-	-	-
Pisang-Pisangan/ <i>Heliconia</i>	-	-	-	-
Sedap Malam/ <i>Tuberose</i>	-	-	-	-
Soka/ <i>Ixora</i>	-	-	-	-
Sri Rejeki/ <i>Aglaonema</i>	-	-	-	-

Catatan/Note: Anggrek hanya mencakup anggrek potong/ *Just includes cut flower*

Sumber/Source: BPS, Statistik Pertanian Hortikultura SPH-TH/BPS-Statistics Indonesia, Agricultural Statistik for Horticulture SPH-TH

Tabel 5.1.13 **Produksi Buah-buahan Menurut Kecamatan dan Jenis Tanaman di Kabupaten Lebong (kuintal), 2020 dan 2021^x**
Table 5.1.13 **Production of Fruits by Subdistrict and Kind of Plant in Lebong Regency (kuintal), 2020 and 2021^x**

Kecamatan Subdistrict	Mangga/Mango		Durian/Durian		Belimbing/Star Fruit	
	2020	2021 ^x	2020	2021 ^x	2020	2021 ^x
(1)	(2)	(3)	(4)	(5)	(6)	(7)
Rimbo Pengadang	794	408	192	691	-	51
Topos	72	275	293	976	-	33
Lebong Selatan	2 205	6 726	496	10 135	-	51
Bingin Kuning	5 334	9 832	303	6 729	-	51
Lebong Tengah	16	584	-	5 427	-	45
Lebong Sakti	97	67	11	959	-	-
Lebong Atas	1 249	1 501	3 220	1 529	-	43
Tubei	303	417	204	165	-	-
Lebong Utara	285	361	1 682	4 998	-	37
Amen	75	-	81	347	-	16
Uram Jaya	841	1 240	5 156	26 272	-	78
Pinang Belapis	538	48	86	3 495	-	7
Lebong	11 809	21 459	11 724	61 724	-	411

Lanjutan Tabel/*Continued Table* 5.1.13

Kecamatan Subdistrict	Jeruk Siam Orange/Tangerine		Pisang Banana		Manggis Mangosteen	
	2020	2021 ^x	2020	2021 ^x	2020	2021 ^x
(1)	(8)	(9)	(10)	(11)	(12)	(13)
Rimbo Pengadang	52 703	71 195	63	85	-	606
Topos	1 460	14 326	25	33	-	499
Lebong Selatan	349	903	276	327	-	4 182
Bingin Kuning	119	259	58	434	-	2 063
Lebong Tengah	1 577	1 176	575	1 002	-	3 285
Lebong Sakti	34	16	227	483	-	1 983
Lebong Atas	459	627	82	180	-	900
Tubei	680	1 166	614	648	-	55
Lebong Utara	...	-	150	416	-	2 070
Amen	...	-	27	69	-	276
Uram Jaya	...	-	71	509	-	2 711
Pinang Belapis	304	2 180	452	1 157	-	3 106
Lebong	57 685	91 847	2 620	5 341	-	21 735

Lanjutan Tabel/Continued Table 5.1.13

Kecamatan Subdistrict	Pepaya Papaya		Salak Snakefruit		Nangka/Cempedak Jackfruit	
	2020	2021 ^x	2020	2021 ^x	2020	2021 ^x
(1)	(14)	(15)	(16)	(17)	(18)	(19)
Rimbo Pengadang	65	214	101	-	-	127
Topos	7	19	-	-	-	121
Lebong Selatan	104	902	12	-	-	447
Bingin Kuning	74	219	20	-	-	133
Lebong Tengah	-	117	7	-	-	38
Lebong Sakti	45	72	-	-	-	96
Lebong Atas	105	67	14	-	-	221
Tubei	-	-	-	-	-	59
Lebong Utara	15	135	8	-	-	68
Amen	25	21	15	-	-	-
Uram Jaya	10	22	91	-	-	136
Pinang Belapis	-	-	22	-	-	-
Lebong	450	1 787	290	-	-	1 446

Lanjutan Tabel/*Continued Table* 5.1.13

Kecamatan Subdistrict	Duku/Duku		Alpukat/Alvocado		Rambutan Rambutan	
	2020	2021 ^x	2020	2021 ^x	2020	2021 ^x
(1)	(20)	(21)	(22)	(23)	(24)	(25)
Rimbo Pengadang	-	-	104	140	-	143
Topos	-	-	51	127	-	117
Lebong Selatan	-	63	741	615	-	318
Bingin Kuning	40	6	201	399	-	198
Lebong Tengah	-	50	335	661	-	951
Lebong Sakti	-	-	25	397	-	103
Lebong Atas	49	4	102	59	-	40
Tubei	-	-	114	133	-	-
Lebong Utara	-	-	35	109	-	253
Amen	-	-	9	67	-	-
Uram Jaya	-	-	160	157	-	296
Pinang Belapis	-	-	139	139	-	11
Lebong	89	123	2 016	3 003	-	2 429

Lanjutan Tabel/Continued Table 5.1.13

Kecamatan Subdistrict	Anggur/ Grape		Jambu Air/ Water Apple		Jambu Biji/ Guava	
	2020	2021 ^x	2020	2021 ^x	2020	2021 ^x
(1)	(26)	(27)	(28)	(29)	(30)	(31)
Rimbo Pengadang	-	-	-	180	-	101
Topos	-	-	-	119	-	134
Lebong Selatan	-	-	-	11	-	57
Bingin Kuning	-	-	-	53	-	59
Lebong Tengah	-	-	-	26	-	392
Lebong Sakti	-	-	-	15	-	68
Lebong Atas	-	-	-	133	-	132
Tubei	-	-	-	12	-	-
Lebong Utara	-	31	-	-	-	103
Amen	-	-	-	8	-	1 850
Uram Jaya	-	-	-	90	-	13
Pinang Belapis	-	10	-	18	-	105
Lebong	-	41	-	665	-	3 013

Lanjutan Tabel/*Continued Table* 5.1.13

Kecamatan Subdistrict	Nenas/ Pineapple ^v		Sawo Sapodilla/Sawo	
	2020	2021 ^x	2020	2021 ^x
(1)	(31)	(32)	(33)	(34)
Rimbo Pengadang	-	66	-	74
Topos	-	6	-	8
Lebong Selatan	-	-	-	48
Bingin Kuning	-	10	-	13
Lebong Tengah	-	-	-	54
Lebong Sakti	-	43	-	9
Lebong Atas	-	5	-	67
Tubei	-	-	-	-
Lebong Utara	-	-	-	-
Amen	-	-	-	-
Uram Jaya	-	-	-	-
Pinang Belapis	-	-	-	5
Lebong	-	130	-	278

Lanjutan Tabel/*Continued Table* 5.1.13

Kecamatan Subdistrict	Sirsak/ Soursoap		Sukun/ Breadfruit	
	2020	2021*	2020	2021*
(1)	(35)	(36)	(37)	(38)
Rimbo Pengadang	-	20	-	15
Topos	-	6	-	-
Lebong Selatan	-	16	-	12
Bingin Kuning	-	57	-	-
Lebong Tengah	-	-	-	-
Lebong Sakti	-	8	-	8
Lebong Atas	-	26	-	48
Tubei	-	-	-	-
Lebong Utara	-	-	-	57
Amen	-	18	-	10
Uram Jaya	-	-	-	-
Pinang Belapis	-	6	-	8
Lebong	-	156	-	158

Sumber/*Source*: BPS, Statistik Pertanian Hortikultura SPH-BST/BPS-*Statistics Indonesia, Agricultural Statistic for Horticulture SPH-BST*

Tabel
Table 5.1.14

Produksi Buah-Buahan dan Sayuran Tahunan Menurut Jenis Tanaman di Kabupaten Lebong (kuintal), 2018–2021
Production of Annual Fruits and Vegetables by Kind of Plant in Lebong Regency (quintal), 2018–2021

Jenis Tanaman Kind of Plants	2018	2019	2020	2021 ^x
(1)	(2)	(3)	(4)	(5)
Buah-buahan/ Fruits:				
Alpukat/ <i>Avocado</i>	1 981	1 612	2 016	3 003
Anggur/ <i>Grape</i>	-	-	-	41
Apel/ <i>Apple</i>	-	-	-	-
Belimbing/ <i>Star Fruit</i>	248	203	290	411
Duku/Langsar/ <i>Kokosan/ Duku</i>	129	174	89	123
Durian/ <i>Durian</i>	19 032	17 224	11 724	61 724
Jambu Air/ <i>Rose Apple</i>	279	567	382	665
Jambu Biji/ <i>Guava</i>	324	169	367	3 013
Jeruk Besar/ <i>Pomelo</i>	81	53	172	-
Jeruk Siam/Kepron/ <i>Tangerine/Orange</i>	75 033	67 898	57 685	91 847
Mangga/ <i>Mango</i>	12 715	12 057	11 809	21 459
Manggis/ <i>Mangosteen</i>	5 220	9 412	6 826	21 735
Markisa/ <i>Marquisa</i>	9	12	-	-
Nangka/Cempedak/ <i>Jack Fruit</i>	1 003	908	972	1 446
Nenas/ <i>Pineapple</i>	70	89	93	130
Pepaya/ <i>Papaya</i>	878	964	450	1 787
Pisang/ <i>Banana</i>	3 027	2 464	2 620	5 341
Rambutan/ <i>Rambutan</i>	1 921	1 066	956	2 429
Salak/ <i>Salacca</i>	7	-	-	-
Sawo/Sapodilla/ <i>Star Apple</i>	182	207	265	278
Sirsak/ <i>Soursop</i>	77	74	100	156
Sukun/ <i>Bread Fruit</i>	80	102	85	158
Sayuran/ Vegetables:				
Jengkol/ <i>Jengkol</i>	1 049	1 489	2 398	3 523
Melino/ <i>Melino</i>	93	101	146	139
Petai/ <i>Twisted Cluster Bean</i>	751	-	1 282	2 037

Sumber/Source: BPS, Statistik Pertanian Hortikultura SPH-BST/BPS-Statistics Indonesia, Agricultural Statistic for Horticulture SPH-BST

**5.2 PERKEBUNAN
ESTATE CROPS**

Tabel 5.2.1 Luas Areal Tanaman Perkebunan Menurut Kecamatan dan Jenis Tanaman di Kabupaten Lebong (ha), 2020 dan 2021^x
Planted Area of Estate Crops by Subdistrict and Type of Crops in Lebong Regency (ha), 2020 and 2021^x

Kecamatan Subdistrict	Kelapa Sawit/Oil Palm		Kelapa/Coconut	
	2020	2021 ^x	2020	2021 ^x
(1)	(2)	(3)	(4)	(5)
Rimbo Pengadang	26	26	33	33
Topos	5	5	37	37
Lebong Selatan	9	9	28	28
Bingin Kuning	11	11	28	28
Lebong Tengah	0	0	42	42
Lebong Sakti	1	1	46	46
Lebong Atas	27	27	24	24
Tubei	21	21	8	8
Lebong Utara	6	6	11	11
Amen	0	0	40	40
Uram Jaya	2	2	48	48
Pinang Belapis	137	137	26	26
Lebong	244	244	371	371

Lanjutan Tabel/*Continued Table* 5.2.1

Kecamatan Subdistrict	Karet/Rubber		Kopi/Coffee	
	2020	2021 ^x	2020	2021 ^x
(1)	(6)	(7)	(8)	(9)
Rimbo Pengadang	198	198	940	940
Topos	311	311	2 045	2 046
Lebong Selatan	259	259	573	573
Bingin Kuning	159	159	222	222
Lebong Tengah	2 177	2 177	1 558	1 558
Lebong Sakti	112	112	177	177
Lebong Atas	477	477	505	505
Tubei	356	356	371	371
Lebong Utara	561	561	110	110
Amen	119	119	484	484
Uram Jaya	80	80	528	528
Pinang Belapis	156	156	645	645
Lebong	4 965	4 965	8 158	8 159

Lanjutan Tabel/Continued Table 5.2.1

Kecamatan Subdistrict	Kakao/Cocoa		Tebu/Sugar cane	
	2020	2021 ^x	2020	2021 ^x
(1)	(10)	(11)	(12)	(13)
Rimbo Pengadang	23	23	-	-
Topos	13	13	-	-
Lebong Selatan	183	183	-	-
Bingin Kuning	133	133	-	-
Lebong Tengah	17	17	-	-
Lebong Sakti	34	34	-	-
Lebong Atas	4	4	-	-
Tubei	2	2	-	-
Lebong Utara	1	1	-	-
Amen	0	0	-	-
Uram Jaya	9	9	-	-
Pinang Belapis	4	4	-	-
Lebong	423	423	-	-

Lanjutan Tabel/*Continued Table* 5.2.1

Kecamatan Subdistrict	Teh/Tea		Tembakau/Tobacco	
	2020	2021 ^x	2020	2021 ^x
(1)	(14)	(15)	(16)	(17)
Rimbo Pengadang	-	-	-	-
Topos	-	-	-	-
Lebong Selatan	-	-	-	-
Bingin Kuning	-	-	-	-
Lebong Tengah	-	-	-	-
Lebong Sakti	-	-	-	-
Lebong Atas	-	-	-	-
Tubei	-	-	-	-
Lebong Utara	-	-	-	-
Amen	-	-	-	-
Uram Jaya	-	-	-	-
Pinang Belapis	-	-	-	-
Lebong	-	-	-	-

Tabel
Table 5.2.2

Produksi Perkebunan Menurut Kecamatan dan Jenis Tanaman di Kabupaten Lebong (ton), 2020 dan 2021^x
Production of Estate by Subdistrict and Type of Crops in Lebong Regency (ton), 2020 and 2021^x

Kecamatan Subdistrict	Kelapa Sawit/Oil Palm		Kelapa/Coconut	
	2020	2021 ^x	2020	2021 ^x
(1)	(2)	(3)	(4)	(5)
Rimbo Pengadang	9	13	18	18
Topos	0	0	17	17
Lebong Selatan	1	1	4	4
Bingin Kuning	4	6	18	18
Lebong Tengah	0	0	16	16
Lebong Sakti	0	0	28	28
Lebong Atas	13	15	12	12
Tubei	4	6	3	3
Lebong Utara	0	0	4	4
Amen	0	0	24	24
Uram Jaya	1	2	28	29
Pinang Belapis	23	31	15	15
Lebong	55	74	185	187

Lanjutan Tabel/*Continued Table* 5.2.2

Kecamatan Subdistrict	Karet/Rubber		Kopi/Coffee	
	2020	2021 ^x	2020	2021 ^x
(1)	(6)	(7)	(8)	(9)
Rimbo Pengadang	43	38	644	652
Topos	183	163	1307	1325
Lebong Selatan	77	69	270	273
Bingin Kuning	41	31	108	109
Lebong Tengah	198	177	1044	1054
Lebong Sakti	22	19	68	69
Lebong Atas	119	106	294	298
Tubei	222	198	223	226
Lebong Utara	374	334	31	32
Amen	31	28	283	286
Uram Jaya	34	30	351	355
Pinang Belapis	37	33	419	424
Lebong	1 380	1 225	5 042	5 103

Lanjutan Tabel/*Continued Table* 5.2.2

Kecamatan Subdistrict	Kakao/Cocoa		Tebu/Sugar cane	
	2020	2021 ^x	2020	2021 ^x
(1)	(10)	(11)	(12)	(13)
Rimbo Pengadang	3	3	-	-
Topos	7	7	-	-
Lebong Selatan	93	93	-	-
Bingin Kuning	40	40	-	-
Lebong Tengah	5	5	-	-
Lebong Sakti	10	10	-	-
Lebong Atas	2	2	-	-
Tubei	1	1	-	-
Lebong Utara	0	0	-	-
Amen	0	0	-	-
Uram Jaya	3	3	-	-
Pinang Belapis	0	0	-	-
Lebong	166	166	-	-

Lanjutan Tabel/*Continued Table* 5.2.2

Kecamatan Subdistrict	Teh/Tea		Tembakau/Tobacco	
	2020	2021 ^x	2020	2021 ^x
(1)	(14)	(15)	(16)	(17)
Rimbo Pengadang	-	-	-	-
Topos	-	-	-	-
Lebong Selatan	-	-	-	-
Bingin Kuning	-	-	-	-
Lebong Tengah	-	-	-	-
Lebong Sakti	-	-	-	-
Lebong Atas	-	-	-	-
Tubei	-	-	-	-
Lebong Utara	-	-	-	-
Amen	-	-	-	-
Uram Jaya	-	-	-	-
Pinang Belapis	-	-	-	-
Lebong	-	-	-	-

Sumber/*Source*: Dinas Pertanian Kabupaten Lebong/*Department of Agriculture Lebong Regency*

BAB
Chapter

06

PERTAMBANGAN
DAN ENERGI
Mining and Energy



Taukah Anda?

Masyarakat Kabupaten Lebong yang
berlangganan listrik PLN Tahun 2021,
mencapai 30.045 pelanggan

PENJELASAN TEKNIS

1. Pelanggan adalah individu atau kelompok, baik rumah tangga, perusahaan atau institusi non profit yang membeli air bersih dari perusahaan air bersih.
2. Air disalurkan adalah volume air bersih dari perusahaan air bersih

TECHNICAL NOTES

1. *Customers are individuals or groups, whether household, company or non-profit institutions that buy water supply from water supply establishment.*
2. *Distributed water is the volume of water supply from water supply establishment.*

<https://lebongkab.bps.go.id>

ULASAN

Rumah Tangga merupakan pelanggan atau konsumen Perusahaan Daerah Air Minum (PDAM) terbesar di Kabupaten Lebong yaitu sebanyak 6.422 pelanggan pada tahun 2021. Semua kecamatan di Kabupaten Lebong telah mengkonsumsi atau menjadi bagian dari pelanggan PDAM. Hingga tahun 2021, total nilai yang dihasilkan dari PDAM adalah senilai Rp. 231.940.815 nilai ini mengalami penurunan jika dibandingkan pada tahun 2020 yang sebesar Rp. 238.102.525, hal ini karena terjadi penurunan jumlah pelanggan sebanyak 144 pelanggan.

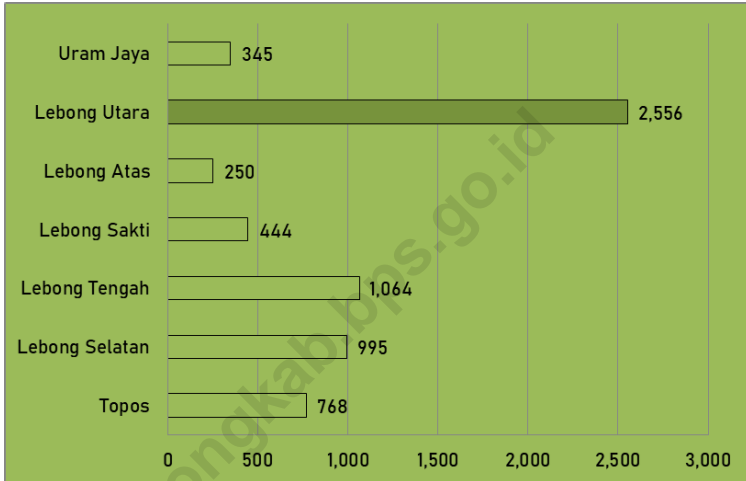
Sedangkan untuk pelanggan listrik sebanyak 30.045 pelanggan telah tersebar di seluruh kecamatan di Kabupaten Lebong.

DESCRIPTION

Households are the biggest customers or consumers of the Regional Water Supply Company (PDAM) in Lebong Regency with 6,422 customers at 2021. All of sub-districts in Lebong Regency have become part of PDAM customers. Until 2021, the total value generated from PDAM is valued at Rp. 231.940.815, this value decrease from 2020 valued Rp. 238.102.525, this caused by decreasing at customers of PDAM in 2021 by 144 customers.

As for electricity customers, as many as 30,045 customers have spread across all sub-districts in Lebong Regency.

Gambar 6.1 Jumlah Pelanggan Air Menurut Kecamatan di Kabupaten Lebong, 2021
Figures 6.1 Number of Water Customers by subdistricts in Lebong Regency, 2021

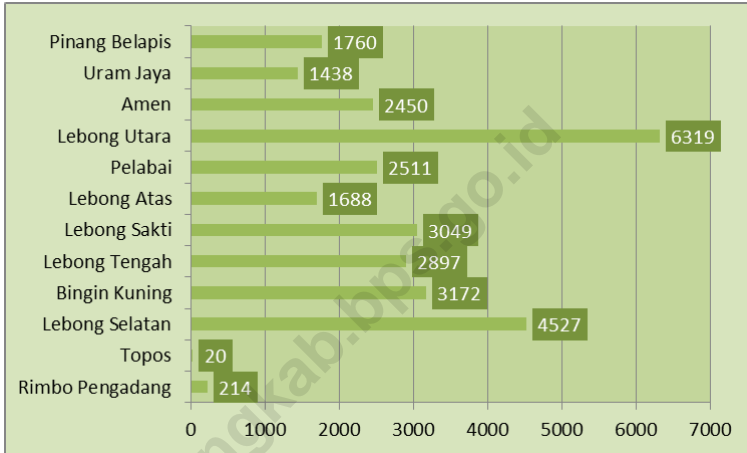


- Catatan/Note:
1. Desa Air Kopras tergabung di Kec. Lebong Utara
 2. Kec. Rimbo Pengadang tergabung dalam Kec. Topos
 3. Bingin Kuning tergabung dalam wilayah Kec. Lebong Sakti
 4. Kec. Tubei tergabung dalam wilayah Kec. Lebong Atas
 5. Kec. Amen tergabung dalam wilayah Kec. Lebong Utara

Sumber/Source: Perusahaan Daerah Air Minum (PDAM) Kabupaten Lebong/ Regional Water Supply Company (PDAM) of Lebong Regency

Gambar
Figures 6.2

Jumlah Pelanggan Listrik Menurut Kecamatan di Kabupaten Lebong, 2021
Number of Electricity Customers by Subdistrict in Lebong Regency, 2021



Sumber/Source: PT. PLN Kabupaten Lebong / PT. PLN Lebong Regency

Tabel
Table 6.1

Daya Terpasang, Produksi, dan Distribusi Listrik PT. PLN (Persero) pada Cabang/Ranting PLN Menurut Kecamatan di Kabupaten Lebong, 2021
Installed Electricity Power, Production, and Distribution of PT. PLN (Persero) at PLN Branch by Subdistrict in Lebong Regency, 2021

Kecamatan Subdistrict	Daya Terpasang Installed Electricity Power (KW)	Produksi Listrik Electricity Production (KWh)	Listrik Terjual Electricity Sold (KWh)	Dipakai Sendiri Own Used (KWh)	Susut/ Hilang Shrinkage/ Lost (KWh)
(1)	(2)	(3)	(4)	(5)	(6)
Rimbo Pengadang	-	-	-	-	-
Topos	-	-	-	-	-
Lebong Selatan	-	-	-	-	-
Bingin Kuning	-	-	-	-	-
Lebong Tengah	-	-	-	-	-
Lebong Sakti	-	-	-	-	-
Lebong Atas	-	-	-	-	-
Tubei	-	-	-	-	-
Lebong Utara	-	-	-	-	-
Amen	-	-	-	-	-
Uram Jaya	-	-	-	-	-
Pinang Belapis	-	-	-	-	-
Lebong	-	-	-	-	-

Sumber/Source: PT. PLN Kabupaten Lebong / PT. PLN Lebong Regency

Tabel
Table 6.2**Jumlah Pelanggan Listrik Menurut Kecamatan di
Kabupaten Lebong XXX, 2017–2021**
**Number of Electricity Customers by Subdistrict in Lebong
Regency, 2017–2021**

Kecamatan Subdistrict	2017	2018	2019	2020	2021
(1)	(2)	(3)	(4)	(5)	(6)
Rimbo Pengadang	-	-	209	199	214
Topos	-	-	0	23	20
Lebong Selatan	-	-	251	4 515	4 527
Bingin Kuning	-	-	3 065	3 090	3 172
Lebong Tengah	-	-	2 886	2 951	2 897
Lebong Sakti	-	-	2 692	2 730	3 049
Lebong Atas	-	-	2 457	2 363	1 688
Tubei	-	-	2 213	1 527	2 511
Lebong Utara	-	-	5 878	4 933	6 319
Amen	-	-	2 411	3 758	2 450
Uram Jaya	-	-	1 606	1 673	1 438
Pinang Belapis	-	-	15 81	1 677	1 760
Lebong	-	-	39 479	29 439	30 045

Sumber/Source: PT. PLN Kabupaten Lebong / PT. PLN Lebong Regency

Tabel
Table 6.3**Jumlah Pelanggan dan Air yang Disalurkan Menurut Kecamatan di Kabupaten Lebong, 2021**
Number of Customers and Distributed Water by Subdistrict in Lebong Regency, 2021

Kecamatan Subdistrict	Pelanggan Number of Customers	Air Disalurkan Distributed Water (m ³)	Nilai Value (Rp)
(1)	(2)	(3)	(4)
Rimbo Pengadang	-	-	-
Topos	768	14 184	32 230 040
Lebong Selatan	995	17 668	39 525 835
Bingin Kuning	-	-	-
Lebong Tengah	1 064	12 685	33 380 255
Lebong Sakti	444	3 718	11 569 505
Lebong Atas	250	3 155	8 178 175
Tubei	-	-	-
Lebong Utara	2 556	40 946	96 858 160
Amen	-	-	-
Uram Jaya	345	3 717	10 198 845
Pinang Belapis	-	-	-
Lebong	6 422	96 073	231 940 815
2020	6 566	97 943	238 102 525
2019	6 217	96 145	235 497 915
2018	-	-	-

- Catatan/Note:
1. Desa Air Kopras tergabung di Kec. Lebong Utara
 2. Kec. Rimbo Pengadang tergabung dalam Kec. Topos
 3. Bingin Kuning tergabung dalam wilayah Kec. Lebong Sakti
 4. Kec. Tubei tergabung dalam wilayah Kec. Lebong Atas
 5. Kec. Amen tergabung dalam wilayah Kec. Lebong Utara

Sumber/Source: Perusahaan Daerah Air Minum (PDAM) Kabupaten Lebong/ *Regional Water Supply Company (PDAM) of Lebong Regency*



Taukah Anda?

Di Kabupaten Lebong hingga tahun 2020 terdapat 12 Rumah Hotel.

PENJELASAN TEKNIS

1. Usaha penyediaan akomodasi adalah usaha yang menyediakan pelayanan penginapan yang dapat dilengkapi dengan pelayanan pariwisata lainnya. Usaha penyediaan akomodasi dapat berupa hotel, vila, pondok wisata, bumi perkemahan, persinggahan karavan, dan akomodasi lainnya yang digunakan untuk tujuan pariwisata.
2. Hotel adalah penyediaan akomodasi secara harian berupa kamar-kamar di dalam satu bangunan yang dapat dilengkapi dengan jasa pelayanan makan dan minum, kegiatan hiburan dan atau fasilitas lainnya. Hotel terdiri dari hotel berbintang dan hotel non- bintang.
3. Hotel bintang adalah usaha penyediaan jasa pelayanan penginapan, makan minum serta jasa lainnya bagi umum dengan menggunakan sebagian atau seluruh bangunan. Usaha ini dikelola secara komersial serta memenuhi ketentuan persyaratan sebagai hotel bintang (termasuk berlian) yang ditetapkan dalam surat keputusan instansi yang membinanya. Misalnya hotel bintang lima, hotel bintang empat dan seterusnya.

TECHNICAL NOTES

1. *The business of providing accommodation is a business that provides specialty services that can be equipped with other tourism services. It includes hotel, villa, cottage, camping, caravan stop, and other accommodation that are used for tourism purposes.*
2. *Hotel is a daily supply of accommodation rooms within a building which can be equipped with eating and drinking services, entertainment activities and/or other facilities. Hotel consists of a classified hotel and a non-classified hotel.*
3. *A star hotel is the business of providing an accommodation, eating and drinking as well as other services for the public by using a building or a part of a building. It is managed commercially and meets specified requirements as a star hotel (including diamonds) set forth in the decree of fostering agency. For example, five star hotel, four star hotel, and so on.*

ULASAN

Hotel merupakan salah satu tempat yang digunakan untuk singgah para wisatawan. Jenis hotel yang terdapat di Kabupaten Lebong adalah hotel non bintang. Jumlah hotel di Kabupaten Lebong mengalami kenaikan setiap tahunnya. Di tahun 2021, jumlah hotel di Kabupaten Lebong sebanyak 12 (dua belas) hotel, namun tidak menyebar di setiap kecamatan. Hotel hanya terdapat di beberapa kecamatan saja.

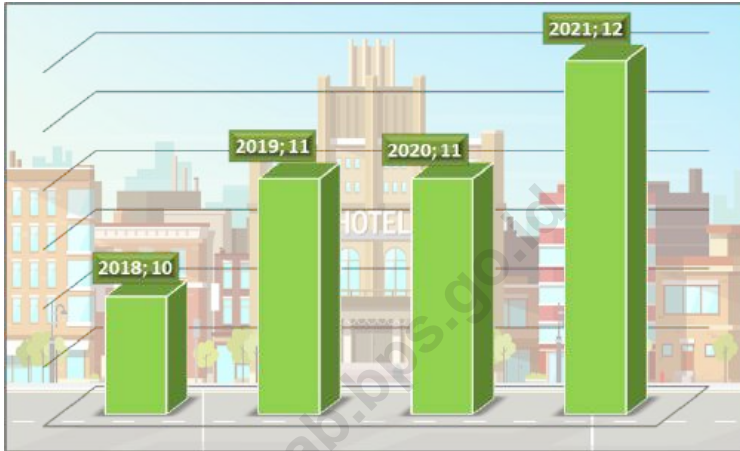
DESCRIPTION

The hotel is one of the places used by tourists. Types of hotels found in Lebong Regency are non-star hotels. The number of hotels in Lebong Regency has increased every year. In 2021, the number of hotels in Lebong Regency was 12 (twelve) hotels, but it did not spread in every district. The hotel is only found in a few districts.

<https://lebongkab.bps.go.id>

Gambar 7.1
Figures

Jumlah Hotel di Kabupaten Lebong, 2018-2021
Number of Hotels in Lebong Regency, 2018-2021



Sumber/Source : Survei Perusahaan/Usaha Jasa Akomodasi/Accommodation Services Establishment Survey

Tabel
Table 7.1**Jumlah Rumah Hotel Menurut Kecamatan di Kabupaten
Lebong, 2018–2021**
**Number of Hotel by Subdistrict in Lebong Regency, 2018–
2021**

Kecamatan Subdistrict	2018	2019	2020	2021
(1)	(2)	(3)	(4)	(5)
Rimbo Pengadang	0	0	0	0
Topos	0	0	0	0
Lebong Selatan	2	2	2	2
Bingin Kuning	0	0	0	0
Lebong Tengah	1	1	1	0
Lebong Sakti	0	0	0	1
Lebong Atas	3	4	4	0
Tubei	0	0	0	0
Lebong Utara	4	4	4	5
Amen	0	0	0	4
Uram Jaya	0	0	0	0
Pinang Belapis	0	0	0	0
Lebong	10	11	11	12

Sumber/Source: Survei Perusahaan/Usaha Jasa Akomodasi/Accommodation Services Establishment Survey

Tahun 2021 210 km

Tahun 2020 226 km

Panjang Jalan dengan Kondisi Rusak Berat Di Kabupaten Lebong

Taukah Anda?

Terjadi pengurangan panjang jalan tahun 2021 di Kabupaten Lebong, hal ini karena adanya pengurangan jalan yang berada di Padang Bano.

PENJELASAN TEKNIS

1. Data pengangkutan dan komunikasi meliputi: Panjang jalan, Angkutan darat, Angkutan laut, Angkutan udara, Pos dan telekomunikasi
2. Kantor Pos adalah tempat pemberi pelayanan komunikasi tertulis dan atau surat elektronik, layanan paket, layanan logistik, layanan transaksi keuangan, dan layanan keagenan pos untuk kepentingan umum. Rumah pos berfungsi sama seperti kantor pos dan kantor pos pembantu, bedanya rumah pos biasanya terletak di daerah terpencil.
3. Telekomunikasi adalah setiap pemancaran, pengiriman dan atau penerimaan dari setiap informasi dalam bentuk tanda-tanda, isyarat, tulisan, gambar, suara dan bunyi melalui sistem kawat, optik, radio atau sistem elektromagnetik lainnya.

TECHNICAL NOTES

1. *The data of transportation and communication are as follows: Road length, Land transport, Sea transport, Air transport, Post and telecommunication*
2. *Post Office is a service provider facility of written communication and or electronic mail, parcel service, logistics services, financial transaction services, and postal services to the public. Postal house has the same function as the post office and subsidiary of post office, the difference is that postal house is usually located in remote areas.*
3. *Telecommunication includes every transmitting, delivering and or receiving from every information of marking, signal, article, picture, sound and voice through strand of wire system, optic, radio or other electromagnetic system.*

ULASAN

Pembangunan dan peningkatan fasilitas transportasi seperti jalan dan jembatan penting demi memudahkan hubungan komunikasi dan proses mobilisasi penduduk antar daerah dalam menunjang kelancaran distribusi barang dan jasa sehingga berdampak pada peningkatan pertumbuhan ekonomi, utamanya untuk daerah-daerah sulit terjangkau dan terisolir.

Pada tahun 2021, panjang jalan kabupaten di Kabupaten Lebong adalah sepanjang 499 km. Sebesar 343 km merupakan jalan aspal, 87 km merupakan jalan koral (kerikil), dan 69 km merupakan jalan tanah.

DESCRIPTION

The development and improvement of transportation facilities such as roads and bridges are important to ease communication and the mobilization process of the population among regions in boosting the distribution of goods and services so it has an impact on the economic growth, especially for remote and isolated areas.

In 2021, the length of roads in Lebong Regency is 499 km. As much as 343 km is pavement roads, 87 km is coral (gravel) roads, and 69 km is land roads.

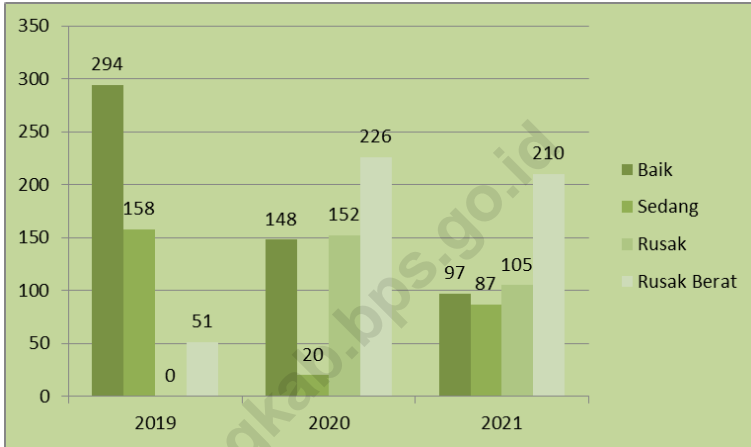
Gambar 8.1 Panjang Jalan Kabupaten Menurut Jenis Permukaan Jalan di Kabupaten Lebong (km), 2019–2021
Figures 8.1 Length of Regency Roads by Type of Road Surface in Lebong Regency (km), 2019–2021



Sumber/Source : Dinas PUPR dan Perhubungan Kabupaten Lebong/Regional Office of Public Works and Spatial Planning of Lebong Regency

Gambar 8.2
Figures

Panjang Jalan Kabupaten Menurut Kondisi Jalan di Kabupaten Lebong (km), 2019–2021
Length of Regency Roads by Condition of Roads in Lebong Regency (km), 2019–2021



Sumber/Source : Dinas PUPR dan Perhubungan Kabupaten Lebong/Regional Office of Public Works and Spatial Planning of Lebong Regency

8.1 TRANSPORTASI TRANSPORTATION

Tabel 8.1.1 Panjang Jalan¹ Menurut Tingkat Kewenangan Pemerintahan di Kabupaten Lebong (km), 2019–2021
Table 8.1.1 Length of Roads¹ by Level of Government Authority in Lebong Regency (km), 2019–2021

Tingkat Kewenangan Pemerintahan Level of Government Authority	2019	2020	2021
(1)	(2)	(3)	(4)
Negara ² /State ²	-	-	-
Provinsi/Province	90	139	95
Kabupaten/Kota Regency/Municipality	503	546	499
Jumlah/Total	593	685	594

Catatan/Note: ¹ Data tidak termasuk panjang jalan tol/Excluding toll road

² Berdasarkan Keputusan Menteri Pekerjaan Umum dan Perumahan Rakyat No. 248/KPTS/M/2016/Based on Public Work and Public Housing Ministerial Decree No. 248/KPTS/M/2016

³ Panjang Jalan Setelah Dikurangi Padang Bano/ Road Length After deducting Padang Bano

Sumber/Source: Dinas PUPR dan Perhubungan Kabupaten Lebong/Regional Office of Public Works and Spatial Planning of Lebong Regency

Tabel 8.1.2 Panjang Jalan Menurut Jenis Permukaan Jalan di Kabupaten Lebong (km), 2019–2021
Length of Roads by Type of Road Surface in Lebong Regency (km), 2019–2021

Jenis Permukaan Jalan Type of Road Surface	2019	2020	2021 ²
(1)	(2)	(3)	(4)
Aspal/Paved ¹	345	301	343
Kerikil/Gravel	108	75	87
Tanah/Soil	50	170	69
Lainnya/Others	-	-	-
Jumlah/Total	503	546	499

Catatan/Note: ¹Aspal dan beton/ Paved and Concrete

²Panjang Jalan Setelah Dikurangi Padang Bano/ Road Length After deducting Padang Bano

Sumber/Source: Dinas PUPR dan Perhubungan Kabupaten Lebong/Regional Office of Public Works and Spatial Planning of Lebong Regency

Tabel 8.1.3 Panjang Jalan Menurut Kondisi Jalan di Kabupaten Lebong (km), 2019–2021
Length of Roads by Condition of Roads in Lebong Regency (km), 2019–2021

Kondisi Jalan Condition of Roads	2019	2020	2021 ¹
(1)	(2)	(3)	(4)
Baik/Good	294	148	97
Sedang/Moderate	158	20	87
Rusak/Damage	–	152	105
Rusak Berat/Severely Damage	51	226	210
Jumlah/Total	503	546	499

Catatan/Note: ¹Aspal dan beton/ Paved and Concrete

²Panjang Jalan Setelah Dikurangi Padang Bano/ Road Length After deducting Padang Bano

Sumber/Source: Dinas PUPR dan Perhubungan Kabupaten Lebong/Regional Office of Public Works and Spatial Planning of Lebong Regency

8.2 KOMUNIKASI COMMUNICATION

Tabel 8.2.1 Jumlah Kantor Pos Pembantu Menurut Kecamatan di Kabupaten Lebong, 2018–2021
Number of Post Offices Subsidiaries by Subdistrict in Lebong Regency, 2018–2021

Kecamatan Subdistrict	2018	2019	2020	2021
(1)	(2)	(3)	(4)	(5)
Rimbo Pengadang	-	-	-	-
Topos	-	-	-	-
Lebong Selatan	1	1	1	1
Bingin Kuning	-	-	-	-
Lebong Tengah	-	-	-	-
Lebong Sakti	-	-	-	-
Lebong Atas	-	-	-	-
Tubei	-	-	-	-
Lebong Utara	1	1	1	1
Amen	-	-	-	-
Uram Jaya	-	-	-	-
Pinang Belapis	-	-	-	-
Lebong	2	2	2	2

Sumber/Source: PT POS Indonesia Wilayah Kabupaten Lebong /PT Pos Indonesia of Lebong Regency

Taukah Anda?

Pada Tahun 2021 terjadi penambahan jumlah koperasi di Kabupaten Lebong sebanyak 5 koperasi yaitu di Kec. Lebong Selatan dan Lebong Utara.

46 terdapat koperasi di Kabupaten Lebong Tahun 2021

PENJELASAN TEKNIS

TECHNICAL NOTES

1. KUD adalah suatu organisasi ekonomi yang berwatak sosial dan merupakan wadah bagi pengembangan berbagai kegiatan ekonomi masyarakat pedesaan yang diselenggarakan oleh dan untuk masyarakat itu sendiri.
2. Non KUD adalah suatu organisasi ekonomi rakyat yang berwatak sosial, beranggotakan orang-orang atau berbadan hukum koperasi yang merupakan tata susunan ekonomi berbagai usaha bersama berdasarkan atas azas kekeluargaan.
3. Indeks Harga Konsumen (IHK) adalah indikator inflasi yang dihitung di 82 kota, mencakup sekitar 225-462 komoditas yang dihitung berdasarkan pola konsumsi hasil Survei Biaya Hidup (SBH) di 82 kota tahun 2012.
4. Inflasi adalah persentase (%) perubahan IHK bulanan diperoleh dari:

$$\frac{IHK_n - IHK_{n-1}}{IHK_{n-1}} \times 100\%$$

d i m a n a :
 IHK_n = indeks bulan n
 IHK_{n-1} = indeks bulan n-1

1. *KUD is an economic organization with a social character and a forum for the development of various economic activities of rural communities organized by and for the community it self.*
2. *Non KUD is an economic organization for public with a social character, with the cooperative legal members or entity, which is an economic arrangement of various joint venture based on the principle of kinship.*
3. *The Consumer Price Index (CPI) is the inflation indicator which is calculated in 82 cities, covering approximately 225-462 commodities that are calculated based on the consumption pattern of Cost of Living Survey (CLS) in 82 cities in 2012.*
4. *Inflation is the percentage (%) of the changes in monthly CPI is obtained from:*

$$\frac{IHK_n - IHK_{n-1}}{IHK_{n-1}} \times 100\%$$

w h e r e :
 IHK_n = index in n-th month
 IHK_{n-1} = index in (n-1)-th month

5. Inflasi dihitung berdasarkan harga konsumen berbagai komoditas yang dikelompokkan menjadi tujuh, yaitu: bahan makanan,; makanan jadi, minuman, rokok dan tembakau; perumahan, air dan listrik; sandang; kesehatan; pendidikan, rekreasi dan olahraga serta transportasi dan komunikasi.
5. *inflation is calculated based on the consumer prices of various commodities that grouped into seven, namely: groceries; food, beverages, cigarettes and tobacco; housing, water, electricity; clothing; health; education, recreation and sport; and transportation and communication.*

<https://lebongkab.bps.go.id>

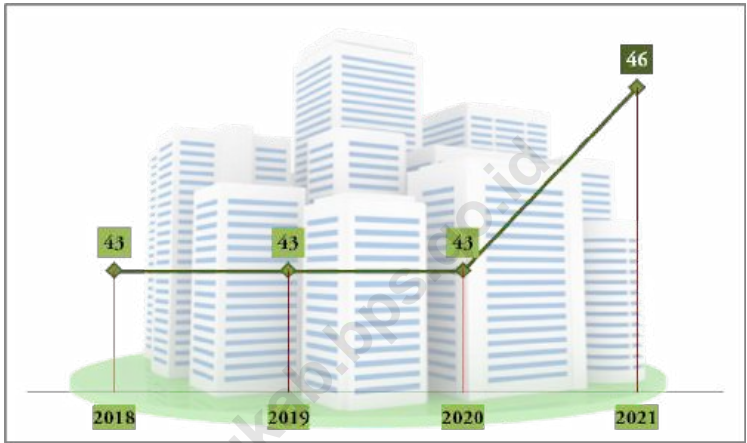
ULASAN

Koperasi (KUD maupun non KUD) diharapkan semakin besar peranannya dalam menggerakkan perekonomian rakyat. Untuk mencapai maksud tersebut, pemerintah telah melakukan upaya-upaya antara lain melalui pemberian tambahan modal kegiatan usaha, pembinaan manajemen, mengikutsertakan koperasi dalam mengelola berbagai bantuan pemerintah, dan lain-lain. Pada tahun 2020, koperasi primer di Kabupaten Lebong yang sudah berbadan hukum ada sebanyak 46 koperasi yang terdiri dari KUD, KOPKAR, dan non KUD. Terdiri dari 2 Koperasi Unit Desa (KUD), 1 Kopkar, dan 41 non KUD.

DESCRIPTION

Cooperatives (KUD and Non-KUD) are expected to have increasingly large role in driving the economy of the people. To achieve this purpose, the government has made efforts, such as the provision of additional capital for business activities, management funding, involving cooperatives in managing various government's aid, and others. In 2019, the number of primary cooperatives in Bengkulu Tengah Regency who have legal status is 42 consisting of KUD, KOPKAR and Non KUD. Consisting of 2 Village Unit Cooperatives (KUD), 1 KOPKAR, and 39 Non Village Unit Cooperatives.

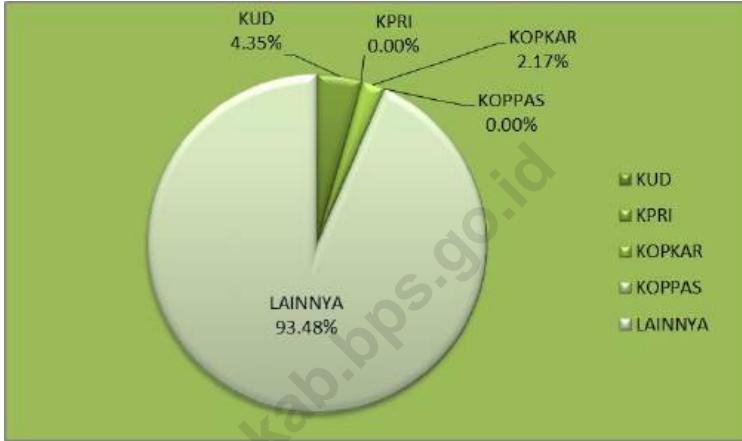
Gambar 9.1 **Jumlah Koperasi Aktif di Kabupaten Lebong, 2018–2021**
Figures *Number of Active Cooperative in Lebong Regency 2017-2021*



Sumber/Source : Dinas Perdagangan, Perindustrian, dan Koperasi Usaha Kecil Menengah Kabupaten Lebong/
Regional Office of Industry, Trade and Cooperatives and Small and Medium Enterprises of Lebong Regency

Gambar 9.2
Figures

**Persentase Koperasi Menurut Jenis Koperasi di Kabupaten
Lebong, 2021**
*Percentage of Cooperative by Kind of Cooperative in Lebong
Regency 2021*



Sumber/Source : Dinas Perdagangan, Perindustrian, dan Koperasi Usaha Kecil Menengah Kabupaten Lebong/
*Regional Office of Industry, Trade and Cooperatives and Small and Medium Enterprises of
Lebong Regency*

Tabel 9.1 Jumlah Koperasi Aktif Menurut Kecamatan di Kabupaten Lebong, 2018–2021
Table 9.1 Number of Active Cooperative by Subdistrict in Lebong Regency, 2018–2021

Kecamatan Subdistrict	2018	2019	2020	2021
(1)	(2)	(3)	(4)	(5)
Rimbo Pengadang	2	2	2	2
Topos	2	2	2	3
Lebong Selatan	5	5	6	9
Bingin Kuning	4	4	4	2
Lebong Tengah	3	3	3	3
Lebong Sakti	3	3	3	3
Lebong Atas	2	2	2	2
Tubei	1	1	1	1
Lebong Utara	12	12	11	13
Amen	7	7	7	6
Uram Jaya	-	-	-	-
Pinang Belapis	2	2	2	2
Lebong	43	43	43	46

Sumber/Source: Dinas Perdagangan, Perindustrian, dan Koperasi Usaha Kecil Menengah Kabupaten Lebong/Regional Office of Industry, Trade and Cooperatives and Small and Medium Enterprises of Lebong Regency

Tabel
Table 9.2**Jumlah Koperasi Menurut Jenis Koperasi dan Kecamatan di Kabupaten Lebong, 2021**
Number of Cooperative by Kind of Cooperative and Subdistrict in Lebong Regency, 2021

Kecamatan Subdistrict	Jenis Koperasi/ Kind of Cooperative					Jumlah Total
	KUD	KPRI	KOPKAR	KOPPAS	Lainnya Other	
(1)	(2)	(3)	(4)	(5)	(6)	(7)
Rimbo Pengadang	-	-	-	-	2	2
Topos	-	-	-	-	3	3
Lebong Selatan	-	-	1	-	8	9
Bingin Kuning	-	-	-	-	2	2
Lebong Tengah	-	-	-	-	3	3
Lebong Sakti	-	-	-	-	3	3
Lebong Atas	-	-	-	-	2	2
Tubei	-	-	-	-	1	1
Lebong Utara	1	-	-	-	12	13
Amen	1	-	-	-	5	16
Uram Jaya	-	-	-	-		
Pinang Belapis	-	-	-	-	2	2
Lebong	2	-	1	-	43	46

Sumber/Source: Dinas Perdagangan, Perindustrian, dan Koperasi Usaha Kecil Menengah Kabupaten Lebong/Regional Office of Industry, Trade and Cooperatives and Small and Medium Enterprises of Lebong Regency

Tabel
Table 9.3**Indeks Harga Konsumen per Bulan Menurut Kelompok Pengeluaran (2018=100) di Kota Bengkulu, 2021**
Consumer Price Index per Month by Expenditure Group (2018=100) in Bengkulu Municipality, 2021

Bulan Month	Makanan, Minuman dan Tembakau Food, Beverages and Tobacco	Pakaian dan Alas Kaki Clothing and Footwear	Perumahan, Air, Listrik, dan Bahan Bakar Rumah Tangga Housing, Water, Electricity, and Household Fuels
(1)	(2)	(3)	(4)
Januari/January	104,23	108,65	103,2
Februari/February	104,45	108,6	103,41
Maret/March	104,92	108,88	103,61
April/April	105,21	109,00	103,83
Mei/May	104,83	109,6	103,74
Juni/June	105,27	109,7	104,03
Juli/July	104,79	109,59	104,11
Agustus/August	104,61	109,61	104,58
September/September	104,4	109,6	105,13
Oktober/October	104,37	109,6	104,98
November/November	105,68	109,64	104,89
Desember/December	106,17	109,71	105,18
2021	-	-	-

Lanjutan Tabel/*Continued Table* 9.3

Bulan Month	Perlengkapan, Peralatan, dan Pemeliharaan Rutin	Kesehatan	Transportasi
	Rumah Tangga Furnishing, Household Equipment and Routine Household Maintenance	Health	Transport
(1)	(5)	(6)	(7)
Januari/January	102,71	114,82	104,9
Februari/February	103,15	114,97	104,95
Maret/March	103,26	115,36	105,14
April/April	103,44	115,24	105,27
Mei/May	104,18	115,41	105,73
Juni/June	104,6	115,37	105,68
Juli/July	104,75	115,37	105,73
Agustus/August	104,78	115,44	105,87
September/September	104,98	115,54	105,54
Oktober/October	104,97	115,57	105,76
November/November	105,43	115,53	106,48
Desember/December	106,14	115,39	107,01
2021	-	-	-

Lanjutan Tabel/Continued Table 9.3

Bulan Month	Informasi, Komunikasi, dan Jasa Keuangan Information, Communication and Financial Services	Rekreasi, Olahraga, dan Budaya Recreation, Sport, and Culture	Pendidikan Education
(1)	(8)	(9)	(10)
Januari/January	99,99	101,22	100,15
Februari/February	100,18	102,2	100,15
Maret/March	100,24	102,2	100,15
April/April	100,26	101,3	100,15
Mei/May	100,26	101,3	100,15
Juni/June	100,51	102,89	100,15
Juli/July	100,52	103,35	100,15
Agustus/August	100,52	103,35	102,26
September/September	100,59	103,35	104,71
Oktober/October	100,58	103,63	104,71
November/November	100,69	103,64	104,84
Desember/December	100,88	104,78	104,84
2021	-	-	-

Lanjutan Tabel/*Continued Table 9.3*

Bulan Month	Penyediaan Makanan dan Minuman/Restoran Food and Beverage Services/Restaurant	Perawatan Pribadi dan Jasa Lainnya Personal Care and Other Services	Umum General
(1)	(11)	(12)	(13)
Januari/January	106,07	113,77	-
Februari/February	106,07	113,72	-
Maret/March	106,42	113,38	-
April/April	106,43	113,01	-
Mei/May	106,81	114,06	-
Juni/June	107,51	114,89	-
Juli/July	107,51	114,17	-
Agustus/August	107,57	114,23	-
September/September	108,11	114,56	-
Oktober/October	108,11	113,97	-
November/November	108,33	114,71	-
Desember/December	108,84	115,12	-
2021	-	-	-

Sumber/Source: BPS, Survei Harga Konsumen/BPS-Statistics Indonesia, Consumer Price Survey

Tabel
Table 9.4**Laju Inflasi Bulanan Menurut Kelompok Pengeluaran
(2018=100) di Kota Bengkulu, 2021**
**Monthly Inflation Rate by Expenditure Group (2018=100) in
Bengkulu Municipality, 2021**

Bulan Month	Makanan, Minuman dan Tembakau Food, Beverages and Tobacco	Pakaian dan Alas Kaki Clothing and Footwear	Perumahan, Air, Listrik, dan Bahan Bakar Rumah Tangga Housing, Water, Electricity, and Household Fuels
(1)	(2)	(3)	(4)
Januari/January	0,83	0,00	0,05
Februari/February	1,04	-0,05	0,25
Maret/March	1,5	0,21	0,45
April/April	1,78	0,32	0,66
Mei/May	1,41	0,87	0,57
Juni/June	1,84	0,97	0,85
Juli/July	1,37	0,87	0,93
Agustus/August	1,2	0,88	1,39
September/September	1,00	0,87	1,92
Oktober/October	0,97	0,87	1,77
November/November	2,23	0,91	1,69
Desember/December	2,71	0,98	1,97
2021	-	-	-

Lanjutan Tabel/*Continued Table* 9.4

Bulan <i>Month</i>	Perlengkapan, Peralatan, dan Pemeliharaan Rutin Rumah Tangga <i>Furnishing, Household Equipment and Routine Household Maintenance</i>	Kesehatan <i>Health</i>	Transportasi <i>Transport</i>
(1)	(5)	(6)	(7)
Januari/ <i>January</i>	0,23	0,52	0,41
Februari/ <i>February</i>	0,66	0,65	0,46
Maret/ <i>March</i>	0,77	0,99	0,64
April/ <i>April</i>	0,95	0,88	0,77
Mei/ <i>May</i>	1,67	1,03	1,21
Juni/ <i>June</i>	2,08	1,00	1,16
Juli/ <i>July</i>	2,23	1,00	1,21
Agustus/ <i>August</i>	2,25	1,06	1,34
September/ <i>September</i>	2,45	1,15	1,02
Oktober/ <i>October</i>	2,44	1,17	1,23
November/ <i>November</i>	2,89	1,14	1,92
Desember/ <i>December</i>	3,58	1,02	2,43
2021	-	-	-

Lanjutan Tabel/*Continued Table 9.4*

Bulan Month	Informasi, Komunikasi, dan Jasa Keuangan Information, Communication and Financial Services	Rekreasi, Olahraga, dan Budaya Recreation, Sport, and Culture	Pendidikan Education
(1)	(8)	(9)	(10)
Januari/January	0,03	0,09	0.00
Februari/February	0,22	1,06	0.00
Maret/March	0,28	1,06	0.00
April/April	0,3	0,17	0.00
Mei/May	0,3	0,17	0.00
Juni/June	0,55	1,74	0.00
Juli/July	0,56	2,2	0.00
Agustus/August	0,56	2,2	2,11
September/September	0,63	2,2	4,55
Oktober/October	0,62	2,47	4,55
November/November	0,73	2,48	4,68
Desember/December	0,92	3,61	4,68
2021	-	-	-

Lanjutan Tabel/*Continued Table 9.4*

Bulan Month	Penyediaan Makanan dan Minuman/Restoran Food and Beverage Services/Restaurant	Perawatan Pribadi dan Jasa Lainnya Personal Care and Other Services	Umum General
(1)	(11)	(12)	(13)
Januari/January	0,65	0,26	-
Februari/February	0,65	0,22	-
Maret/March	0,99	-0,08	-
April/April	1,00	-0,41	-
Mei/May	1,36	0,52	-
Juni/June	2,02	1,25	-
Juli/July	2,02	0,62	-
Agustus/August	2,08	0,67	-
September/September	2,59	0,96	-
Oktober/October	2,59	0,44	-
November/November	2,8	1,09	-
Desember/December	3,28	1,45	-
2021	-	-	-

Sumber/Source: BPS, Survei Harga Konsumen/BPS-Statistics Indonesia, Consumer Price Survey

Taukah Anda?

Pada Tahun 2021 lebih dari 50 persen pengeluaran masyarakat Kabupaten Lebong adalah untuk pengeluaran makanan.



Rata-rata pengeluaran perkapita per bulan masyarakat Kabupaten Lebong adalah sebesar

Rp762.085

PENJELASAN TEKNIS

1. Pengeluaran rata-rata per kapita adalah biaya yang dikeluarkan untuk konsumsi semua anggota rumah tangga selama sebulan baik yang berasal dari pembelian, pemberian maupun produksi sendiri dibagi dengan banyaknya anggota rumah tangga dalam rumah tangga tersebut.

TECHNICAL NOTES

1. *Per capita Average Expenditure is the cost spent for all household members consumption during the month, whether from purchasing, giving or own production, divided by the number of household members in the household.*

<https://lebongkab.bps.go.id>

ULASAN

Besarnya pendapatan penduduk yang diterima rumah tangga merupakan gambaran kesejahteraan suatu masyarakat. Tetapi banyak faktor yang menjadi penghalang dalam mengumpulkan data pendapatan rumah tangga tersebut. Oleh karena itu, BPS menggunakan pendekatan pengeluaran untuk mendapatkan perkiraan pendapatan. Pengumpulan data tersebut dilakukan melalui Survei Sosial Ekonomi Nasional (Susenas) yang dilakukan setiap tahun.

Pengeluaran rumah tangga yang terdiri atas pengeluaran untuk konsumsi makanan dan bukan makanan, menggambarkan pengalokasian pendapatan masyarakat dalam memenuhi kebutuhan hidupnya. Meskipun harga komoditas antar daerah berbeda, namun nilai pengeluaran rumah tangga dapat menunjukkan perbedaan tingkat kesejahteraan penduduk antar wilayah khususnya dari sisi ekonomi sehingga angka pengeluaran juga dapat dipakai untuk pembandingan antar wilayah.

Pada tahun 2021, rata-rata pengeluaran per kapita rumah tangga dalam memenuhi kebutuhan konsumsinya sebesar Rp. 762.085 per kapita per bulan yang terbagi atas konsumsi makanan sebesar Rp. 442.322 per kapita per bulan dan konsumsi bukan makanan sebesar Rp. 319.763 per kapita per bulan.

DESCRIPTION

The amount of population income received by households is a picture of a society's welfare. But there are many factors that become an obstacle to collect data of the household income. Therefore, BPS use the expenditure approach to get an estimate of income. The data collecting is done through the National Socio-Economic Survey (Susenas) conducted every year.

Household expenditure consisting of expenditure for food and non-food consumption, illustrates the allocation of public income in meeting their needs. Although commodities' prices between different regions, but the value of household expenditure may indicate differences in the level of population welfare between regions, especially on the economic side so that the amount of expenditure can also be used in comparison between regions.

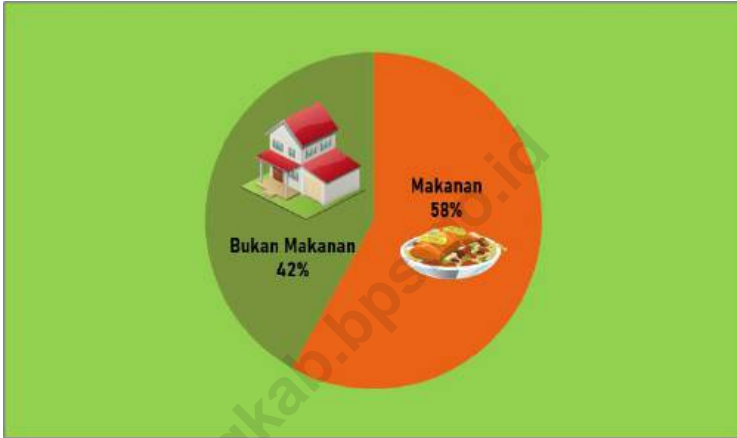
In 2020, the average household expenditure per capita in meeting consumption needs is Rp. 762,085 per capita per month, consisting of food consumption as much as Rp. 442,322 per capita per month and non-food consumption as much as Rp. 319,763 per capita per month.

Pengeluaran rumah tangga untuk makanan sebagian besar digunakan untuk konsumsi makanan dan minuman jadi sebesar Rp. 137.987 per bulan, diikuti konsumsi Rokok sebesar Rp. 88.086 per bulan, dan konsumsi Padi-padian sebesar Rp. 80.499 per bulan. Sedangkan, pengeluaran rumah tangga bukan makanan sebagian besar digunakan untuk konsumsi perumahan dan fasilitas rumah tangga sebesar Rp. 195.763 per bulan, diikuti konsumsi aneka barang dan jasa Rp. 95.209 per bulan, dan konsumsi barang yang tahan lama sebesar Rp. 40.867 per bulan.

Household expenditures for food are mostly used for prepared food and beverages consumption as much as Rp. 137.987 per month, followed by the tobacco and betel as much as Rp. 88.086 per month, and consumption of cereals as much as Rp. 80.499 per month. Whereas non-food household expenditures are mostly used as consumption of housing and household facility as much as Rp. 195.763 per month, followed by the consumption of goods and services Rp. 95.209 per month, and the consumption of durable goods as much as Rp. 40.867 per month.

Gambar 10.1
Figures

Persentase Rata-rata Pengeluaran per Kapita Sebulan di Kabupaten Lebong, 2021
Percentage of Monthly Average Expenditure per Capita in Lebong Regency, 2021



Sumber/Source : BPS, Survei Sosial Ekonomi Nasional (Susenas) Maret/BPS-Statistics Indonesia, National Socioeconomic Survey March

Gambar 10.2 **Persentase Penduduk Menurut Golongan Pengeluaran Per Kapita Sebulan di Kabupaten Lebong, 2021**
Figures **Percentage of Population by Per Capita Spending Group a Month in Lebong Regency, 2021**



Sumber/Source : BPS, Survei Sosial Ekonomi Nasional (Susenas) Maret/BPS-Statistics Indonesia, National Socioeconomic Survey March

Tabel
Table 10.1

Rata-rata Pengeluaran per Kapita Sebulan Menurut Kelompok Komoditas (rupiah) di Kabupaten Lebong, 2020 dan 2021
Monthly Average Expenditure per Capita by Commodity Group (rupiahs) in Lebong Regency, 2020 and 2021

Kelompok Komoditas/Commodity Group	2020	2021
(1)	(2)	(3)
Makanan/Food		
Padi-padian/ <i>Cereals</i>	80 499	95 816
Umbi-umbian/ <i>Tubers</i>	5 748	2 282
Ikan/udang/cumi/kerang/ <i>Fish/shrimp/common squid/shells</i>	46 410	54 622
Daging/ <i>Meat</i>	23 642	7 935
Telur dan susu/ <i>Eggs and milk</i>	28 334	17 453
Sayur-sayuran/ <i>Vegetables</i>	63 198	38 482
Kacang-kacangan/ <i>Legumes</i>	9 477	2 037
Buah-buahan/ <i>Fruits</i>	33 423	13 024
Minyak dan kelapa/ <i>Oil and coconut</i>	17 727	14 158
Bahan minuman/ <i>Beverage stuffs</i>	19 444	15 923
Bumbu-bumbuan/ <i>Spices</i>	8 661	7 708
Konsumsi lainnya/ <i>Miscellaneous food items</i>	8 921	6 480
Makanan dan minuman jadi/ <i>Prepared food and beverages</i>	137 987	101 759
Rokok/ <i>Cigarettes</i>	88 086	64 642
Jumlah makanan/Total food	571 557	442 322
Bukan makanan/Non-food		
Perumahan dan fasilitas rumah tangga/ <i>Housing and household facilities</i>	200 457	150 826
Aneka barang dan jasa/ <i>Goods and services</i>	91 609	69 536
Pakaian, alas kaki, dan tutup kepala/ <i>Clothing, footwear, and headgear</i>	37 840	35 091
Barang tahan lama/ <i>Durable goods</i>	47 576	15 415
Pajak, pungutan, dan asuransi/ <i>Taxes and insurance</i>	19 633	40 657
Keperluan pesta dan upacara/kenduri/ <i>Parties and ceremonies</i>	9 339	8 239
Jumlah bukan makanan/Total non-food	406 454	319 763
Jumlah/Total	939 456	762 085

Sumber/Source: BPS, Survei Sosial Ekonomi Nasional (Susenas) Maret/BPS-Statistics Indonesia, National Socioeconomic Survey March

Tabel
Table 10.2**Persentase Pengeluaran per Kapita Sebulan Menurut Kelompok Komoditas di Kabupaten Lebong, 2020 dan 2021**
Percentage of Monthly Expenditure per Capita by Commodity Group in Lebong Regency, 2020 and 2021

Kelompok Komoditas/Commodity Group	2020	2021
(1)	(2)	(3)
Makanan/Food		
Padi-padian/ <i>Cereals</i>	14,08	21.66
Umbi-umbian/ <i>Tubers</i>	1,01	0.52
Ikan/udang/cumi/kerang/ <i>Fish/shrimp/common squid/shells</i>	8,12	12.35
Daging/ <i>Meat</i>	4,14	1.79
Telur dan susu/ <i>Eggs and milk</i>	4,96	3.95
Sayur-sayuran/ <i>Vegetables</i>	11,06	8.70
Kacang-kacangan/ <i>Legumes</i>	1,66	0.46
Buah-buahan/ <i>Fruits</i>	5,85	2.94
Minyak dan kelapa/ <i>Oil and coconut</i>	3,10	3.20
Bahan minuman/ <i>Beverage stuffs</i>	3,40	3.60
Bumbu-bumbuan/ <i>Spices</i>	1,52	1.74
Konsumsi lainnya/ <i>Miscellaneous food items</i>	1,56	1.46
Makanan dan minuman jadi/ <i>Prepared food and beverages</i>	24,14	23.01
Rokok/ <i>Cigarettes</i>	15,41	14.61
Jumlah makanan/Total food	100	100
Bukan makanan/Non-food		
Perumahan dan fasilitas rumah tangga/ <i>Housing and household facilities</i>	47,66	47.17
Aneka barang dan jasa/ <i>Goods and services</i>	23,18	21.75
Pakaian, alas kaki, dan tutup kepala/ <i>Clothing, footwear, and headgear</i>	9,95	10.97
Barang tahan lama/ <i>Durable goods</i>	9,53	4.82
Pajak, pungutan, dan asuransi/ <i>Taxes and insurance</i>	6,73	12.71
Keperluan pesta dan upacara/kenduri/ <i>Parties and ceremonies</i>	2,96	2.58
Jumlah bukan makanan/Total non-food	100	100
Jumlah/Total	100	100

Sumber/Source: BPS, Survei Sosial Ekonomi Nasional (Susenas) Maret/BPS-Statistics Indonesia, National Socioeconomic Survey March

Tabel
Table 10.3

Persentase Penduduk Menurut Golongan Pengeluaran Per Kapita Sebulan di Kabupaten Lebong, 2021
Percentage of Population by Class of Monthly Expenditure per Capita in Lebong Regency, 2021

Golongan Pengeluaran Per Kapita Sebulan (rupiah) <i>Class of Monthly Expenditure per Capita (rupiahs)</i>	Persentase Penduduk <i>Percentage of Population</i>
(1)	(2)
< 150 000	-
150 000–199 999	-
200 000–299 999	0,6
300 000–499 999	17,8
500 000–749 999	22,2
750 000–999 999	20,6
1 000 000–1 499 999	26,7
> 1 500 000	12,1
Jumlah/Total	100.0

Sumber/Source: BPS, Survei Sosial Ekonomi Nasional (Susenas) Maret/BPS-Statistics Indonesia, National Socioeconomic Survey March

Taukah Anda?

Jumlah sarana perdagangan di Kabupaten Lebong Tahun 2021 adalah sebanyak **2.401 sarana**.



PENJELASAN TEKNIS

1. Sistem pencatatan Statistik Ekspor dan Impor adalah "General Trade" dengan wilayah pencatatan meliputi seluruh wilayah kepabeanan Indonesia.
2. Pengesahan dokumen kepabeanan ekspor dan impor dilakukan oleh Bea dan Cukai berdasarkan Persetujuan Muat/Bongkar Barang.
3. Data ekspor berasal dari dokumen kepabeanan BC 3.0 atau yang disebut dokumen Pemberitahuan Ekspor Barang (PEB) yang diisi oleh eksportir.
4. Data impor berasal dari dokumen kepabeanan BC 2.0 atau yang disebut dokumen Pemberitahuan Impor Barang (PIB), Pemberitahuan Impor Barang Khusus (PIBK), Pemberitahuan Pabean Free Trade Zone (PPFTZ) dan dokumen kepabeanan BC 2.3 yang mencatat impor barang dari Luar Negeri ke Kawasan Berikat.
5. Barang-barang yang dikirim ke luar negeri untuk diolah dicatat sebagai ekspor, sedangkan hasil olahan yang dikembalikan ke Indonesia dicatat sebagai impor.
6. Barang-barang luar negeri yang diolah di dalam negeri dicatat sebagai barang impor meskipun barang olahan tersebut akan kembali ke luar negeri.
7. Barang-barang yang tidak dicakup dalam pencatatan:
 - a. Pakaian dan barang-barang perhiasan penumpang.
 - b. Barang-barang bawaan penumpang dari/ke luar negeri untuk dipakai sendiri, kecuali lemari es, pesawat televisi, dan sebagainya.
 - c. Barang-barang untuk keperluan perwakilan kedutaan suatu negara.

TECHNICAL NOTES

1. *The recording of export and import statistics is based on General Trade System covering all Indonesian customs areas.*
2. *The legalization of customs export and import documents is conducted by the Customs and Excise Office.*
3. *The export data are compiled based on customs export documents BC 3.0 or known as Export Declarations (PEB), filled by exporters.*
4. *The import data are compiled based on customs import documents BC 2.0 or known as Import Declarations Form (PIB), Import Declarations Form for Special Commodity (PIBK), Customs Declaration Form for Free Trade Zone (PPFTZ), and customs import documents BC 2.3 which records import goods from foreign country to Bounded Zones Area.*
5. *Goods send abroad for processing purposes are recorded as export while its product sent to Indonesia are recorded as import.*
6. *Foreign goods processed in Indonesia are still recorded as imports although the products will be sent to abroad.*
7. *The following goods are not included in the statistics:*
 - a. *Clothings and passengers' jewelry.*
 - b. *Luggage of passengers for own use, except refrigerators, television sets, etc.*
 - c. *Goods imported/exported for the use of foreign representative countries/embassies.*
 - d. *Goods for expeditions, and shows or exhibitions.*
 - e. *Military goods directly imported by the Armed Forces.*
 - f. *Packings/containers to be refilled.*
 - g. *Bank notes and securities*
 - h. *Sample goods*
8. *The carry-over system is used in process-*

- d. Barang-barang ekspedisi dan ekshibisi atau pameran.
- e. Barang-barang untuk militer yang diimpor langsung oleh angkatan bersenjata
- f. Pembungkus/peti kemas untuk diisi kembali.
- g. Uang dan surat-surat berharga.
- h. Barang-barang contoh
8. Sistem pengolahan dokumen impor/ ekspor Indonesia adalah sistem "Carry Over" yaitu dokumen ditunggu selama satu bulan, setelah bulan berjalan, sedangkan dokumen-dokumen yang terlambat akan diolah pada bulan berikutnya. Dengan demikian dokumen bulan-bulan sebelumnya yang terlambat diterima dan masuk pada bulan berjalan, diperlakukan sebagai dokumen bulan pengolahan.
 9. Pelabuhan Muat adalah pelabuhan darimana barang diangkut ke luar negeri atau diekspor
 10. Negara tujuan adalah negara tujuan akhir yang diketahui untuk barang ekspor yang dikirim ke luar negeri
 11. Jenis komoditi adalah barang ekspor yang dicatat sesuai kode Harmonized System (HS)
- ing Indonesian export and import documents. Documents are processed one month after the current month, while those received later will be processed for the succeeding month. This means previous documents received in the current month will be treated as processed documents.*
9. *Port of loading is port where the goods are transported out of the country or exported.*
 10. *Country of destination is country that is known to export goods sent abroad.*
 11. *Type commodity is exported goods recorded based on Harmonized System (HS) code.*

ULASAN

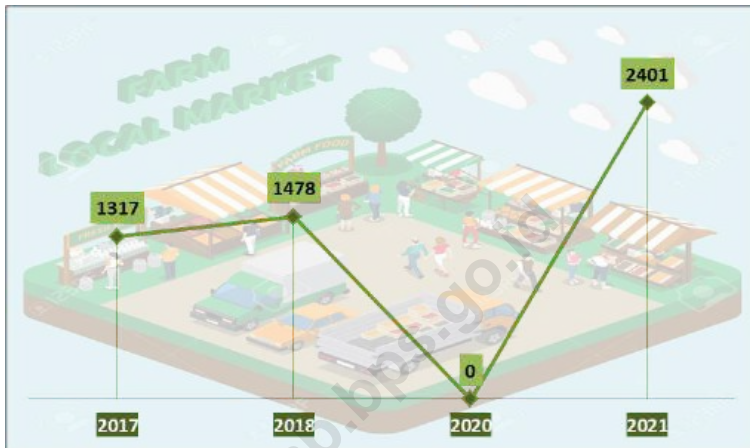
Banyaknya sarana perdagangan di Kabupaten Lebong pada tahun 2021 yaitu 2.401 fasilitas, dengan rincian 22 sarana berbentuk pasar, 1.170 sarana berbentuk toko, dan 1.209 sarana berbentuk warung.

DESCRIPTION

Number of trading facilities in Lebong Regency in 2021 is 2,401 facilities, with details of 22 market facilities, 1,170 stores, and 1,209 stalls.

<https://lebongkab.bps.go.id>

Gambar 11.1 Jumlah Pasar di Kabupaten Lebong, 2018–2021
Figures 11.1 Number of Market in Lebong Regency, 2018–2021



Catatan/Note: ¹Pada tahun 2020 tidak melakukan pendataan
 Sumber/Source: Dinas Perdagangan, Perindustrian, dan Koperasi Usaha Kecil Menengah Kabupaten Lebong/
 Regional Office of Industry, Trade and Cooperatives and Small and Medium Enterprises of Lebong
 Regency

Tabel
Table 11.1

**Jumlah Sarana Perdagangan Menurut Jenisnya di
Kabupaten Lebong, 2018–2021**
**Number of Trading Facilities by Type of Facility in Lebong
Regency, 2018–2021**

Jenis Sarana Perdagangan <i>Type of Trading Facilities</i>	2018	2019	2020¹	2021
(1)	(2)	(3)	(4)	(5)
Pasar/Market	21	22	-	22
Toko/Store	281	316	-	1 170
Kios	-	-	-	-
Warung	1 015	1 140	-	1 209
Jumlah/Total	1 317	1 478	-	2 401

Catatan/Note: ¹Pada tahun 2020 tidak melakukan pendataan

Sumber/Source: Dinas Perdagangan, Perindustrian, dan Koperasi Usaha Kecil Menengah Kabupaten Lebong/*Regional Office of Industry, Trade and Cooperatives and Small and Medium Enterprises of Lebong Regency*

Taukah Anda?

Pada Tahun 2021 pertumbuhan ekonomi di Provinsi Bengkulu mengalami perlambatan sebesar 3,08 persen.



PENJELASAN TEKNIS

1. Penghitungan statistik neraca nasional mengikuti buku petunjuk yang diterbitkan oleh Perserikatan Bangsa Bangsa (PBB) dikenal sebagai Sistem Neraca Nasional (SNN). SNN adalah rekomendasi internasional tentang bagaimana menyusun ukuran aktivitas ekonomi yang sesuai dengan standar neraca baku yang didasarkan pada prinsip-prinsip ekonomi. Rekomendasi yang dimaksud dinyatakan dalam sekumpulan konsep, definisi, klasifikasi, dan aturan neraca yang disepakati secara internasional dalam mengukur indikator tertentu seperti Produk Domestik Bruto (PDB). Salah satu bentuk adaptasi pencatatan statistik nasional adalah melakukan perubahan tahun dasar PDB Indonesia dari tahun 2000 ke 2010. Perubahan tahun dasar PDB dilakukan seiring dengan mengadopsi rekomendasi PBB yang tertuang dalam Sistem Neraca Nasional 2008 (SNA 2008).
2. Produk Domestik Bruto pada tingkat nasional serta Produk Domestik Regional Bruto (PDRB) pada tingkat regional (provinsi) menggambarkan kemampuan suatu wilayah untuk menciptakan nilai tambah pada suatu waktu tertentu. Untuk menyusun PDB maupun PDRB digunakan 2

TECHNICAL NOTES

1. *The method used to estimate national accounts statistics is based on the standard guidelines formed by United Nation known as System of National Accounts (SNA). SNA is the internationally agreed standard set of recommendations on how to compile measures of economic activity in accordance with strict accounting conventions based on economic principles. The recommendations are expressed in term of a set of concepts, definitions, classifications and accounting rules that comprise the internationally agreed standard for measuring indicators such as Gross Domestic Product (GDP). One of the improvement in the national statistical system is to rebase GDP form base year 2000 to 2010 in order to capture current economic condition. It is in line with the United Nations (UN) recommendation on 2008 SNA.*
2. *The basic measure of the value added arising from economic activity is known as Gross Domestic Product at the national level and Gross Regional Domestic Product (GRDP) at the regional level (provinces/regencies/municipalities). To compile these statistics, two approaches have been used, i.e. "production approach" and "expenditure approach". The first approach is to measure value added produced by*

pendekatan, yaitu lapangan usaha dan pengeluaran. Keduanya menyajikan komposisi data nilai tambah dirinci menurut sumber kegiatan ekonomi (lapangan usaha) dan menurut komponen penggunaannya. PDB maupun PDRB dari sisi lapangan usaha merupakan penjumlahan seluruh komponen nilai tambah bruto yang mampu diciptakan oleh sektor-sektor ekonomi atas berbagai aktivitas produksinya. Sedangkan dari sisi pengeluaran menjelaskan tentang penggunaan dari nilai tambah tersebut.

3. PDB menurut lapangan usaha mengalami perubahan klasifikasi dari 9 lapangan usaha menjadi 17 lapangan usaha. PDB menurut lapangan usaha dirinci menurut total nilai tambah dari seluruh sektor ekonomi yang mencakup lapangan usaha Pertanian, Kehutanan, dan Perikanan; Pertambangan dan Penggalian; Industri Pengolahan; Pengadaan Listrik dan Gas; Pengadaan Air, Pengelolaan Sampah, Limbah dan Daur Ulang; Konstruksi; Perdagangan Besar dan Eceran, Reparasi Mobil dan Sepeda Motor; Transportasi dan Pergudangan; Penyediaan Akomodasi dan Makan Minum; Informasi dan Komunikasi; Jasa Keuangan dan Asuransi; Real Estat; Jasa Perusahaan; Administrasi Pemerintahan, Pertahanan dan Jaminan Sosial Wajib; Jasa Pendidikan; Jasa Kesehatan dan Kegiatan Sosial; dan Jasa lainnya.

various kinds of economic activities, while the second approach is to measure final uses of the country's output. In other words, GDP/GRDP is the sum of total value added produced by all economic industries (activities) and the way of using it.

3. *GDP by industry classification changes from 9 sectors to 17 industries. GDP by industry is classified by types of economic activities such as Agriculture, Forestry and Fishing; Mining and Quarrying; Manufacturing; Electricity and Gas; Water supply, Sewerage, Waste Management and Remediation Activities; Construction; Wholesale and Retail Trade; Repair of Motor Vehicles and Motorcycles; Transportation and Storage; Accommodation and Food Service Activities; Information and Communication; Financial and Insurance Activities; Real Estate Activities; Business Activities; Public Administration; Defence and Compulsory Social Security; Education; Human Health and Social Work Activities; and Other Services Activities.*

ULASAN

Produk Domestik Regional Bruto (PDRB) merupakan indikator untuk mengukur pertumbuhan ekonomi suatu wilayah. Pada tahun 2021 PDRB Kabupaten Lebong atas dasar harga berlaku telah mencapai 3.627,79 miliar rupiah, sedangkan PDRB atas dasar harga konstan 2010 sebesar 2.192,26 miliar rupiah. Apabila dibandingkan dengan tahun 2020, PDRB Kabupaten Lebong tahun 2021 atas dasar harga berlaku telah mengalami perkembangan sebesar 6,67 persen, sedangkan PDRB Kabupaten Lebong tahun 2021 atas dasar harga konstan 2010 mengalami pertumbuhan sebesar 3,08 persen.

Peranan sektor pertanian, kehutanan dan perikanan dalam perekonomian Kabupaten Lebong hingga tahun 2021 masih sangat dominan. Kedudukan sektor pertanian, kehutanan dan perikanan sebagai leading sector dalam perekonomian Kabupaten Lebong masih sulit digeser oleh sektor-sektor lainnya. Fenomena itu terlihat dari relatif besarnya peranan sektor pertanian dalam PDRB Kabupaten Lebong atas dasar harga berlaku dibandingkan sektor-sektor lainnya. Nilai nominal PDRB sektor pertanian atas dasar harga berlaku pada tahun 2021 sebesar 1.507,77 miliar rupiah dan peranannya dalam PDRB Kabupaten Lebong sebesar 41,56 persen.

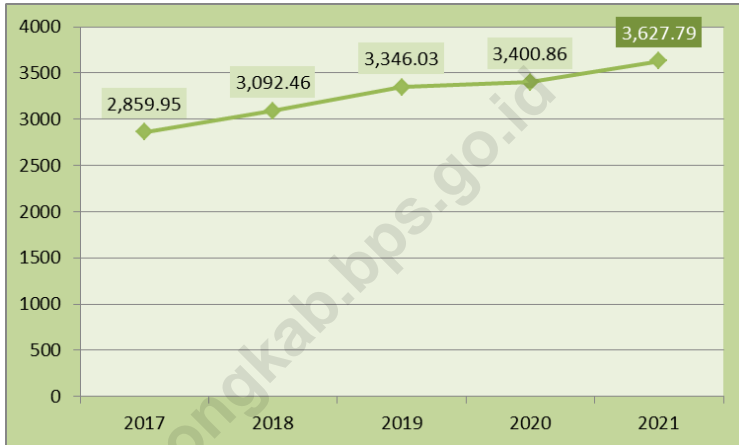
DESCRIPTION

Gross Regional Domestic Product (GRDP) is an indicator to measure economic development of a region. In 2021, the GRDP of Lebong Regency at current prices reaches 3,627.79 billion rupiahs, while the GRDP at constant prices of 2010 reaches 2,192.26 billion rupiahs. If compared to 2020, the GRDP of Lebong Regency in 2021 at current prices has grown by 6.67 percent, while the GRDP of Lebong Regency in 2021 at constant prices of 2010 has grown by 3.08 percent.

The role of the agriculture, forestry and fishery sectors in the economy of Lebong Regency until 2021 are very dominant. As the leading sector, their position in the economy of Lebong Regency is still difficult to be shifted by other sectors. This phenomenon can be seen from the relatively large share of the agriculture, forestry and fishery industry in GRDP of Lebong Regency at current prices compared to the other remaining sectors. GRDP nominal value of the agriculture, forestry and fishery sector in 2021 are 1,507.77 billion rupiahs, meaning that the share to the whole GRDP is 41.56 percent.

Gambar 12.1
Figures

Produk Domestik Regional Bruto Atas Dasar Harga Berlaku Menurut Lapangan Usaha di Kabupaten Lebong (miliar rupiah), 2017-2021^{xx}
Gross Regional Domestic Product at Current Market Prices by Industry in Lebong Regency (billion rupiahs), 2017-2021^{xx}



Catatan/Note: ^x : Angka Sementara/Preliminary Figures

^{xx} : Angka Sangat Sementara/ Very Preliminary Figures

Sumber/Source: BPS, berbagai sensus, survei dan sumber lain/BPS-Statistics Indonesia, various census, survey, and other sources

Gambar 12.2
Figures

Produk Domestik Regional Bruto Atas Dasar Harga Berlaku Menurut Jenis Pengeluaran di Kabupaten Lebong (miliar rupiah), 2017–2020^{xx}
Gross Regional Domestic Product at Current Market Prices by Type of Expenditure in Lebong Regency (billion rupiahs), 2017–2020^{xx}



Catatan/Note: ^x : Angka Sementara/Preliminary Figures

^{xx}: Angka Sangat Sementara/ Very Preliminary Figures

Sumber/Source: BPS, berbagai sensus, survei dan sumber lain/BPS-Statistics Indonesia, various census, survey, and other sources

Tabel 12.1. **Produk Domestik Regional Bruto Atas Dasar Harga Berlaku Menurut Lapangan Usaha di Kabupaten Lebong (miliar rupiah), 2017–2021^{xx}**
Gross Regional Domestic Product at Current Market Prices by Industry in Lebong Regency (billion rupiahs), 2017–2021^{xx}

Lapangan Usaha/Industry	2017	2018	2019	2020 ^x	2021 ^{xx}
(1)	(2)	(3)	(4)	(5)	(6)
A Pertanian, Kehutanan, dan Perikanan/ <i>Agriculture, Forestry, and Fishing</i>	1 219,65	1 298,60	1 386,37	1 408,54	1 507,77
B Pertambangan dan Penggalian/ <i>Mining and Quarrying</i>	160,16	167,61	172,14	172,44	192,47
C Industri Pengolahan/ <i>Manufacturing</i>	162,35	176,18	186,60	188,86	198,94
D Pengadaan Listrik dan Gas/ <i>Electricity and Gas</i>	2,92	3,25	3,68	4,09	4,48
E Pengadaan Air; Pengelolaan Sampah, Limbah, dan Daur Ulang/ <i>Water Supply; Sewerage, Waste Management, and Remediation Activities</i>	7,65	8,27	8,77	9,11	9,36
F Konstruksi/ <i>Construction</i>	253,32	281,21	314,58	318,96	337,49
G Perdagangan Besar dan Eceran; Reparasi Mobil dan Sepeda Motor/ <i>Wholesale and Retail Trade; Repair of Motor Vehicles and Motorcycles</i>	229,13	253,91	283,42	281,89	310,87
H Transportasi dan Pergudangan/ <i>Transportation and Storage</i>	118,57	129,68	146,30	155,11	166,46
I Penyediaan Akomodasi dan Makan Minum/ <i>Accommodation and Food Service Activities</i>	35,81	39,54	44,56	46,27	48,15
J Informasi dan Komunikasi/ <i>Information and Communication</i>	42,95	46,64	51,16	53,76	57,12

Lanjutan Tabel/*Continued Table* 12.1

Lapangan Usaha/ <i>Industry</i>		2017	2018	2019	2020 ^x	2021 ^{xx}
(1)		(2)	(3)	(4)	(5)	(6)
K	Jasa Keuangan dan Asuransi/ <i>Financial and Insurance Activities</i>	31,76	33,77	36,01	37,75	41,86
L	Real Estat/ <i>Real Estate Activities</i>	155,73	166,98	178,83	181,30	184,86
M,N	Jasa Perusahaan/ <i>Business Activities</i>	5,04	5,45	5,89	5,85	6,07
O	Administrasi Pemerintahan, Pertahanan, dan Jaminan Sosial Wajib/ <i>Public Administration and Defence; Compulsory Social Security</i>	323,39	359,96	394,20	398,16	414,80
P	Jasa Pendidikan/ <i>Education</i>	70,42	76,11	83,41	86,11	89,38
Q	Jasa Kesehatan dan Kegiatan Sosial/ <i>Human Health and Social Work Activities</i>	22,57	24,62	26,96	29,29	32,81
R,S,T,U	Jasa Lainnya/ <i>Other Services Activities</i>	18,51	20,68	23,16	23,34	24,91
Produk Domestik Regional Bruto/<i>Gross Regional Domestic Product</i>		2 859,95	3 092,46	3 346,03	3 400,86	3 627,79

Catatan/*Note*: ^x : Angka Sementara/*Preliminary Figures*

^{xx} : Angka Sangat Sementara/*Very Preliminary Figures*

Sumber/*Source*: BPS, berbagai sensus, survei dan sumber lain/*BPS-Statistics Indonesia, various census, survey, and other sources*

Tabel
Table 12.2

Produk Domestik Regional Bruto Atas Dasar Harga Konstan 2010 Menurut Lapangan Usaha di Kabupaten Lebong (miliar rupiah), 2017–2021^{xx}
Gross Regional Domestic Product at 2010 Constant Market Prices by Industry in Lebong Regency (billion rupiahs), 2017–2021^{xx}

Lapangan Usaha/ <i>Industry</i>		2017	2018	2019	2020 ^x	2021 ^{xx}
(1)		(2)	(3)	(4)	(5)	(6)
A	Pertanian, Kehutanan, dan Perikanan/ <i>Agriculture, Forestry, and Fishing</i>	794,16	820,63	848,00	852,53	874,10
B	Pertambangan dan Penggalian/ <i>Mining and Quarrying</i>	110,30	112,01	112,30	110,94	116,60
C	Industri Pengolahan/ <i>Manufacturing</i>	114,96	121,17	124,51	119,71	122,56
D	Pengadaan Listrik dan Gas/ <i>Electricity and Gas</i>	1,96	2,08	2,21	2,41	2,61
E	Pengadaan Air; Pengelolaan Sampah, Limbah, dan Daur Ulang/ <i>Water Supply; Sewerage, Waste Management, and Remediation Activities</i>	5,60	5,81	6,03	6,10	6,18
F	Konstruksi/ <i>Construction</i>	155,87	167,92	181,60	181,43	184,18
G	Perdagangan Besar dan Eceran; Reparasi Mobil dan Sepeda Motor/ <i>Wholesale and Retail Trade; Repair of Motor Vehicles and Motorcycles</i>	166,84	179,08	193,78	190,43	204,05
H	Transportasi dan Pergudangan/ <i>Transportation and Storage</i>	84,52	90,05	97,54	99,08	101,60
I	Penyediaan Akomodasi dan Makan Minum/ <i>Accommodation and Food Service Activities</i>	23,90	25,66	28,10	28,47	29,04
J	Informasi dan Komunikasi/ <i>Information and Communication</i>	33,42	35,54	37,81	39,21	41,10

Lanjutan Tabel/*Continued Table 12.2*

Lapangan Usaha/ <i>Industry</i>		2017	2018	2019	2020 ^x	2021 ^{xx}
(1)		(2)	(3)	(4)	(5)	(6)
K	Jasa Keuangan dan Asuransi/ <i>Financial and Insurance Activities</i>	22,13	22,98	23,76	25,03	26,74
L	Real Estat/ <i>Real Estate Activities</i>	120,64	125,97	132,07	132,92	133,54
M,N	Jasa Perusahaan/ <i>Business Activities</i>	3,53	3,70	3,88	3,81	3,77
O	Administrasi Pemerintahan, Pertahanan, dan Jaminan Sosial Wajib/ <i>Public Administration and Defence; Compulsory Social Security</i>	212,29	229,53	245,66	245,48	254,08
P	Jasa Pendidikan/ <i>Education</i>	50,90	53,56	56,84	57,91	59,15
Q	Jasa Kesehatan dan Kegiatan Sosial/ <i>Human Health and Social Work Activities</i>	14,05	14,86	15,81	16,77	18,29
R,S,T,U	Jasa Lainnya/ <i>Other Services Activities</i>	12,41	13,44	14,62	14,51	14,67
Produk Domestik Regional Bruto/<i>Gross Regional Domestic Product</i>		1 927,48	2 023,99	2 124,50	2 126,72	2 192,26

Catatan/*Note*: Perbedaan antara jumlah PDRB 34 Provinsi dan PDB Indonesia antara lain disebabkan oleh diskrepansi statistik/ The difference between the total of GRDP of 34 Provinces and the GDP of Indonesia due to the statistical discrepancies

Sumber/*Source*: BPS, berbagai sensus, survei dan sumber lain/*BPS-Statistics Indonesia, various census, survey, and other sources*

Tabel
Table 12.3

Distribusi Persentase Produk Domestik Regional Bruto Atas Dasar Harga Berlaku Menurut Lapangan Usaha di Kabupaten Lebong, 2017–2021^{xx}
Percentage Distribution of Gross Regional Domestic Product at Current Market Prices by Industry in Lebong Regency, 2017–2021^{xx}

Lapangan Usaha/ <i>Industry</i>	2017	2018	2019	2020 ^x	2021 ^{xx}
(1)	(2)	(3)	(4)	(5)	(6)
A Pertanian, Kehutanan, dan Perikanan/ <i>Agriculture, Forestry, and Fishing</i>	42,65	41,99	41,43	41,42	41,56
B Pertambangan dan Penggalian/ <i>Mining and Quarrying</i>	5,60	5,42	5,14	5,07	5,31
C Industri Pengolahan/ <i>Manufacturing</i>	5,68	5,70	5,58	5,55	5,48
D Pengadaan Listrik dan Gas/ <i>Electricity and Gas</i>	0,10	0,11	0,11	0,12	0,12
E Pengadaan Air; Pengelolaan Sampah, Limbah, dan Daur Ulang/ <i>Water Supply; Sewerage, Waste Management, and Remediation Activities</i>	0,27	0,27	0,26	0,27	0,26
F Konstruksi/ <i>Construction</i>	8,86	9,09	9,40	9,38	9,30
G Perdagangan Besar dan Eceran; Reparasi Mobil dan Sepeda Motor/ <i>Wholesale and Retail Trade; Repair of Motor Vehicles and Motorcycles</i>	8,01	8,21	8,47	8,29	8,57
H Transportasi dan Pergudangan/ <i>Transportation and Storage</i>	4,15	4,19	4,37	4,56	4,59
I Penyediaan Akomodasi dan Makan Minum/ <i>Accommodation and Food Service Activities</i>	1,25	1,28	1,33	1,36	1,33
J Informasi dan Komunikasi/ <i>Information and Communication</i>	1,50	1,51	1,53	1,58	1,57
K Jasa Keuangan dan Asuransi/ <i>Financial and Insurance Activities</i>	1,11	1,09	1,08	1,11	1,15

Lanjutan Tabel/*Continued Table* 12.3

Lapangan Usaha/ <i>Industry</i>		2017	2018	2019	2020 ^x	2021 ^{xx}
(1)		(2)	(3)	(4)	(5)	(6)
L	Real Estat/ <i>Real Estate Activities</i>	5,45	5,40	5,34	5,33	5,10
M,N	Jasa Perusahaan/ <i>Business Activities</i>	0,18	0,18	0,18	0,17	0,17
O	Administrasi Pemerintahan, Pertahanan, dan Jaminan Sosial Wajib/ <i>Public Administration and Defence; Compulsory Social Security</i>	11,31	11,64	11,78	11,71	11,43
P	Jasa Pendidikan/ <i>Education</i>	2,46	2,46	2,49	2,53	2,46
Q	Jasa Kesehatan dan Kegiatan Sosial/ <i>Human Health and Social Work Activities</i>	0,79	0,80	0,81	0,86	0,90
R,S,T,U	Jasa Lainnya/ <i>Other Services Activities</i>	0,65	0,67	0,69	0,69	0,69
Produk Domestik Regional Bruto/<i>Gross Regional Domestic Product</i>		100,00	100,00	100,00	100,00	100,00

Catatan/*Note*: Perbedaan antara jumlah PDRB 34 Provinsi dan PDB Indonesia antara lain disebabkan oleh diskrepansi statistik/ The difference between the total of GRDP of 34 Provinces and the GDP of Indonesia due to the statistical discrepancies

Sumber/*Source*: BPS, berbagai sensus, survei dan sumber lain/*BPS-Statistics Indonesia, various census, survey, and other sources*

Tabel
Table 12.4

Laju Pertumbuhan Produk Domestik Regional Bruto Atas Dasar Harga Konstan 2010 Menurut Lapangan Usaha di Kabupaten Lebong (persen), 2017–2021^{xx}
Growth Rate of Gross Regional Domestic Product at 2010 Constant Market Prices by Industry in Lebong Regency (percent), 2017–2021^{xx}

Lapangan Usaha/ <i>Industry</i>	2017	2018	2019	2020 ^x	2021 ^{xx}
(1)	(2)	(3)	(4)	(5)	(6)
A Pertanian, Kehutanan, dan Perikanan/ <i>Agriculture, Forestry, and Fishing</i>	3,69	3,33	3,34	0,53	2,53
B Pertambangan dan Penggalian/ <i>Mining and Quarrying</i>	0,10	1,55	0,27	-1,21	5,09
C Industri Pengolahan/ <i>Manufacturing</i>	6,10	5,40	2,76	-3,85	2,38
D Pengadaan Listrik dan Gas/ <i>Electricity and Gas</i>	4,97	5,93	6,07	9,14	8,60
E Pengadaan Air; Pengelolaan Sampah, Limbah, dan Daur Ulang/ <i>Water Supply; Sewerage, Waste Management, and Remediation Activities</i>	3,25	3,80	3,75	1,26	1,32
F Konstruksi/ <i>Construction</i>	6,21	7,73	8,15	-0,10	1,52
G Perdagangan Besar dan Eceran; Reparasi Mobil dan Sepeda Motor/ <i>Wholesale and Retail Trade; Repair of Motor Vehicles and Motorcycles</i>	8,12	7,34	8,21	-1,73	7,15
H Transportasi dan Pergudangan/ <i>Transportation and Storage</i>	6,24	6,55	8,32	1,57	2,55
I Penyediaan Akomodasi dan Makan Minum/ <i>Accommodation and Food Service Activities</i>	8,48	7,36	9,52	1,32	1,99
J Informasi dan Komunikasi/ <i>Information and Communication</i>	6,36	6,35	6,37	3,71	4,82
K Jasa Keuangan dan Asuransi/ <i>Financial and Insurance Activities</i>	4,05	3,84	3,36	5,36	6,82

Lanjutan Tabel/*Continued Table 12.4*

Lapangan Usaha/ <i>Industry</i>		2017	2018	2019	2020 ^x	2021 ^{xx}
(1)		(2)	(3)	(4)	(5)	(6)
L	Real Estat/ <i>Real Estate Activities</i>	5,12	4,42	4,84	0,65	0,46
M,N	Jasa Perusahaan/ <i>Business Activities</i>	5,33	4,96	4,74	-1,73	-0,99
O	Administrasi Pemerintahan, Pertahanan, dan Jaminan Sosial Wajib/ <i>Public Administration and Defence; Compulsory Social Security</i>	7,19	8,12	7,03	-0,08	3,50
P	Jasa Pendidikan/ <i>Education</i>	5,83	5,23	6,13	1,88	2,15
Q	Jasa Kesehatan dan Kegiatan Sosial/ <i>Human Health and Social Work Activities</i>	6,76	5,74	6,38	6,05	9,08
R,S,T,U	Jasa Lainnya/ <i>Other Services Activities</i>	10,81	8,34	8,74	-0,75	1,11
Produk Domestik Regional Bruto/<i>Gross Regional Domestic Product</i>		5,00	5,01	4,97	0,10	3,08

Catatan/*Note*: Perbedaan antara jumlah PDRB 34 Provinsi dan PDB Indonesia antara lain disebabkan oleh diskrepansi statistik/ The difference between the total of GRDP of 34 Provinces and the GDP of Indonesia due to the statistical discrepancies

Sumber/*Source*: BPS, berbagai sensus, survei dan sumber lain/*BPS-Statistics Indonesia, various census, survey, and other sources*

Tabel
Table 12.5

Produk Domestik Regional Bruto Atas Dasar Harga Berlaku Menurut Jenis Pengeluaran di Kabupaten Lebong (miliar rupiah), 2017–2021
Gross Regional Domestic Product at Current Market Prices by Type of Expenditure in Lebong Regency (billion rupiahs), 2017–2021

Jenis Pengeluaran Type of Expenditure	2017	2018	2019	2020^x	2021^{xx}
(1)	(2)	(3)	(4)	(5)	(6)
Pengeluaran Konsumsi Rumah Tangga <i>Household Consumption Expenditure</i>	1 940,43	2 074,70	2 217,42	2 252,63	2 327,68
Pengeluaran Konsumsi LNPRT <i>NPISH Consumption Expenditure</i>	98,31	106,52	117,19	111,24	110,21
Pengeluaran Konsumsi Pemerintah <i>Government Consumption Expenditure</i>	619,01	665,94	716,38	731,04	753,92
Pembentukan Modal Tetap Bruto <i>Gross Fixed Capital Formation</i>	1 749,04	1 895,23	2 061,81	2 080,99	2 174,83
Perubahan Inventori <i>Changes in Inventories</i>	17,16	6,86	19,83	12,85	0,79
Net Ekspor Barang dan Jasa <i>Net Exports of Goods and Services</i>	(1 563,99)	(1 656,80)	(1 786,59)	(1 787,89)	(1 739,64)
Produk Domestik Regional Bruto Gross Regional Domestic Product	2 859,95	3 092,44	3 346,03	3 400,86	3 627,79

Catatan/Note: ^x : Angka Sementara/Preliminary Figures

^{xx} : Angka Sangat Sementara/ Very Preliminary Figures

Sumber/Source: BPS, berbagai sensus, survei dan sumber lain/BPS-Statistics Indonesia, various census, survey, and other sources

Tabel
Table 12.6

Produk Domestik Regional Bruto Atas Dasar Harga Konstan 2010 Menurut Jenis Pengeluaran di Kabupaten Lebong (miliar rupiah), 2017–2021
Gross Regional Domestic Product at 2010 Constant Market Prices by Type of Expenditure in Lebong Regency (billion rupiahs), 2017–2021

Jenis Pengeluaran Type of Expenditure	2017	2018	2019	2020^x	2021^{xx}
(1)	(2)	(3)	(4)	(5)	(6)
Pengeluaran Konsumsi Rumah Tangga <i>Household Consumption Expenditure</i>	1 318,86	1 376,63	1 438,36	1 441,75	1 471,78
Pengeluaran Konsumsi LNPRT <i>NPISH Consumption Expenditure</i>	73,83	78,48	84,54	79,43	76,81
Pengeluaran Konsumsi Pemerintah <i>Government Consumption Expenditure</i>	407,27	428,26	446,13	448,51	459,99
Pembentukan Modal Tetap Bruto <i>Gross Fixed Capital Formation</i>	1 255,53	1 315,16	1 380,21	1 354,16	1 384,50
Perubahan Inventori <i>Changes in Inventories</i>	9,09	4,28	4,03	5,19	0,22
Net Ekspor Barang dan Jasa <i>Net Exports of Goods and Services</i>	(1 137,10)	(1 178,81)	(1 228,76)	(1 202,33)	(1 201,04)
Produk Domestik Regional Bruto Gross Regional Domestic Product	1 927,48	2 023,99	2 124,49	2 126,72	2 192,26

Catatan/Note: ^x : Angka Sementara/Preliminary Figures

^{xx} : Angka Sangat Sementara/ Very Preliminary Figures

Sumber/Source: BPS, berbagai sensus, survei dan sumber lain/BPS-Statistics Indonesia, various census, survey, and other sources

BAB
Chapter

1

3

PERBANDINGAN
ANTAR KABUPATEN

Regency/Municipality Comparison

Taukah Anda?

Indeks Pembangunan Manusia (IPM)
Kabupaten Lebong Tahun 2021
berada pada peringkat ke-8 se
Provinsi Bengkulu

IPM Lebong

67,46

PENJELASAN TEKNIS

1. Sumber utama data kependudukan adalah sensus penduduk yang dilaksanakan setiap sepuluh tahun sekali. Sensus penduduk telah dilaksanakan sebanyak enam kali sejak Indonesia merdeka, yaitu tahun 1961, 1971, 1980, 1990, 2000, dan 2010. Di dalam sensus penduduk, pencacahan dilakukan terhadap seluruh penduduk yang berdomisili di wilayah teritorial Indonesia termasuk warga negara asing kecuali anggota korps diplomatik negara sahabat beserta keluarganya.
2. Metode pengumpulan data dalam sensus dilakukan dengan wawancara antara petugas sensus dengan responden dan juga melalui e-census. Pencatatan penduduk menggunakan konsep usual residence, yaitu konsep di mana penduduk biasa bertempat tinggal. Bagi penduduk yang bertempat tinggal tetap dicacah di mana mereka biasa tinggal, sedangkan untuk penduduk yang tidak bertempat tinggal tetap dicacah di tempat di mana mereka ditemukan petugas sensus pada malam 'Hari Sensus'. Termasuk penduduk yang tidak bertempat tinggal tetap adalah tuna wisma, awak kapal berbendera Indonesia, penghuni perahu/rumah apung, masyarakat

TECHNICAL NOTES

1. *The main source of demographic data is population census, which is conducted every ten years. Population Census has been conducted six times since Indonesia's independence: 1961, 1971, 1980, 1990, 2000, and 2010. The population census enumerates all residents who domicile in the entire territory of Indonesia including foreign citizens except the diplomatic corps members and their families.*
2. *The method of data collection in a population census involves interviewing respondents and conducting e-census. Enumeration of the population uses the concept of "usual residence", which is the concept of "places where people usually live". De jure was applied to the permanent residents, while de facto was applied to non-permanent residents. The permanent residents were enumerated in place where they normally live, the non-permanent residents were enumerated where they were found by the enumerators, on the night of 'Census Date'. The non permanent residents include homeless people, ship crew, boat people, remote area community, and internally*

terpencil/terasing, an pengungsi. Bagi mereka yang mempunyai tempat tinggal tetap dan sedang bepergian ke luar wilayah lebih dari enam bulan, tidak dicacah di tempat tinggalnya, tetapi dicacah di tempat tujuannya. Untuk tahun yang tidak dilaksanakan sensus penduduk, data kependudukan diperoleh dari hasil proyeksi penduduk. Proyeksi penduduk merupakan suatu perhitungan ilmiah yang didasarkan pada asumsi dari komponen-komponen perubahan penduduk, yaitu kelahiran, kematian, dan migrasi. Proyeksi penduduk Indonesia 2010– 2035 menggunakan data dasar penduduk hasil SP2010.

3. Penduduk Indonesia adalah semua orang yang berdomisili di wilayah teritorial Indonesia selama 6 bulan atau lebih dan atau mereka yang berdomisili kurang dari 6 bulan tetapi bertujuan menetap.
4. Laju pertumbuhan penduduk adalah angka yang menunjukkan persentase penambahan penduduk dalam jangka waktu tertentu.
5. Laju pertumbuhan Produk Domestik Regional Bruto diperoleh dari perhitungan PDB atas dasar harga konstan. Diperoleh dengan cara mengurangi nilai PDRB pada

displaced persons. Those who had permanent residence and had been travelling away from their home for six months or more were not enumerated in their permanent place, but in the place where they were during the census. For the periods where the population census is not conducted, population projection is done to estimate population during those years. The population projection is an estimate based on the demographic components, such as birth, death, and migration. Indonesia's 2010– 2035 population projection used the 2010 Population Census as the base population.

3. *The population of Indonesia are all residents of the entire territory of Indonesia who have stayed for six months or longer, and those who intended to stay more than six months even though their length of stay is less than six months.*
4. *The growth rate of population is the number that show percentage of population growth within a specified period.*
5. *Growth rate of Gross Domestic Regional Product is derived from GDP at constant market prices. It is obtained by subtracting the value of GDRP year and with the value of GDRP year n-1, divided by the value*

tahun ke-n terhadap nilai pada tahun ke n-1 (tahun sebelumnya), dibagi dengan nilai pada tahun ke n-1, dikalikan dengan 100 persen. Laju pertumbuhan menunjukkan perkembangan agregat pendapatan dari satu waktu tertentu terhadap waktu sebelumnya.

6. Untuk mengukur kemiskinan, BPS menggunakan konsep kemampuan memenuhi kebutuhan dasar (basic needs approach). Dengan pendekatan ini, kemiskinan dipandang sebagai ketidakmampuan dari sisi ekonomi untuk memenuhi kebutuhan dasar makanan dan bukan makanan yang diukur dari sisi pengeluaran. Metode yang digunakan adalah menghitung Garis Kemiskinan (GK), yang terdiri dari dua komponen yaitu Garis Kemiskinan Makanan (GKM) dan Garis Kemiskinan Non-Makanan (GKNM). Penghitungan Garis Kemiskinan dilakukan secara terpisah untuk daerah perkotaan dan perdesaan.
7. Penduduk Miskin adalah penduduk yang memiliki rata-rata pengeluaran per kapita per bulan di bawah Garis Kemiskinan.
8. Indeks Pembangunan Manusia (IPM) adalah ukuran ringkas rata-rata capaian/keberhasilan dimensi utama pembangunan

of GDRP year n-1 then multiplied by 100 percent. The growth rate of GDRP explains the income growth during the given period.

6. *To measure poverty, BPS has used the concept of basic needs approach. Therefore, poverty is viewed as economic inability to fulfil food and non-food basic needs which are measured by consumption/expenditure. The method used is calculating poverty line, which consists of two components that are Food Poverty Line (FPL) and Non-Food Poverty Line (NFPL). The poverty line was calculated separately for urban and rural areas.*
7. *A person whose expenditure per capita per month is below the povertyline is considered to be poor.*
8. *The Human Development Index (HDI) is a summary measure of average achievement in key dimensions of human*

Tabel
Table 13.1

Jumlah Penduduk Menurut Kabupaten/Kota di Provinsi Bengkulu (ribu), 2017–2021
Population by Regency/Municipality in Bengkulu Province (thousand), 2017–2021

Kabupaten/Kota Regency/Municipality	2017	2018	2019	2020 ¹	2021 ²
(1)	(2)	(3)	(4)	(5)	(6)
Bengkulu Selatan	155,40	156,93	158,40	166,25	167,99
Rejang Lebong	258,80	259,94	260,90	276,65	278,79
Bengkulu Utara	298,80	304,39	310,00	296,52	299,39
Kaur	118,60	119,95	121,20	126,55	127,95
Seluma	189,90	191,91	193,80	207,88	210,51
Mukomuko	185,50	189,67	193,90	190,50	193,19
Lebong	113,00	114,79	116,60	106,29	106,77
Kepahiang	134,90	136,10	137,20	149,74	151,64
Bengkulu Tengah	111,30	113,15	114,70	116,71	118,1
Kota Bengkulu	368,10	376,48	385,10	373,59	378,6
Bengkulu	1 934,30	1 963,30	1 991,80	2 010,67	2 032,94

Catatan/note : ¹Data Hasil Sensus Penduduk 2020/*The result of Data Population Census 2020*

²Data Hasil Proyeksi Penduduk Hasil Sensus Penduduk 2020/*The Data Projection from Data Population Census 2020*

Sumber/Source: BPS, Proyeksi Penduduk Indonesia 2010–2035/*BPS-Statistics Indonesia, Indonesia Population Projection 2010–2035*

Tabel
Table 13.2

Laju Pertumbuhan Produk Domestik Regional Bruto Atas Dasar Harga Konstan 2010 Menurut Kabupaten/Kota di Provinsi Bengkulu (persen), 2017–2021
Rate of Growth of Gross Regional Domestic Products at Constant 2010 Prices by Regency/Municipality in Bengkulu Province (percent), 2017–2021

Kabupaten/Kota Regency/Municipality	2017	2018	2019	2020	2021
(1)	(2)	(3)	(4)	(5)	(6)
Bengkulu Selatan	4,94	4,95	4,97	0,26	3,25
Rejang Lebong	4,91	4,81	4,92	0,23	3,14
Bengkulu Utara	4,84	4,96	4,96	0,07	4,01
Kaur	5,00	4,98	4,98	0,12	3,08
Seluma	4,81	4,80	4,93	(0,01)	2,18
Mukomuko	5,21	5,01	5,03	0,02	3,12
Lebong	5,00	5,01	4,97	0,10	3,08
Kepahiang	5,13	5,00	4,89	0,06	3,16
Bengkulu Tengah	4,95	4,97	4,97	(0,06)	2,29
Kota Bengkulu	5,46	5,48	5,41	(0,25)	3,47
Bengkulu	4,98	4,97	4,94	(0,02)	3,24

Sumber/Source: BPS dan sumber lain/BPS-Statistics Indonesia and other sources

Tabel
Table 13.3

**Jumlah Penduduk Miskin Menurut Kabupaten/Kota di
Provinsi Bengkulu (ribu), 2017–2021**
**Number of Poor Population by Regency/Municipality in
Bengkulu Province (thousand), 2017–2021**

Kabupaten/Kota Regency/Municipality	2017	2018	2019	2020	2021
(1)	(2)	(3)	(4)	(5)	(6)
Bengkulu Selatan	32,66	29,19	29,30	28,41	31,65
Rejang Lebong	43,85	42,13	41,57	41,47	43,30
Bengkulu Utara	38,97	35,78	35,94	36,67	35,55
Kaur	25,47	23,20	22,84	22,57	22,99
Seluma	39,25	37,51	36,92	36,23	37,05
Mukomuko	22,51	21,50	22,56	23,1	22,50
Lebong	13,31	13,25	13,67	13,97	13,97
Kepahiang	21,47	19,58	20,18	20,27	20,94
Bengkulu Tengah	9,32	9,24	10,06	10,79	11,12
Kota Bengkulu	70,16	70,44	69,26	69,12	66,94
Bengkulu	316,98	301,81	302,30	302,58	306,00

Sumber/Source: BPS, Survei Sosial Ekonomi Nasional/BPS-Statistics Indonesia, National Socioeconomic Survey

Tabel
Table 13.4**Indeks Pembangunan Manusia Menurut Kabupaten/Kota
di Provinsi Bengkulu, 2017–2021**
*Human Development Index by Regency/Municipality in
Bengkulu Province, 2017–2021*

Kabupaten/Kota Regency/Municipality	2017	2018	2019	2020	2021
(1)	(2)	(3)	(4)	(5)	(6)
Bengkulu Selatan	69,04	69,85	70,27	70,63	70,75
Rejang Lebong	68,61	69,40	70,10	70,44	70,77
Bengkulu Utara	67,80	68,36	68,80	68,82	69,28
Kaur	65,28	66,20	66,78	66,99	67,17
Seluma	65,00	65,99	66,69	66,89	67,03
Mukomuko	67,07	67,47	68,12	68,45	68,64
Lebong	65,87	66,28	66,84	67,01	67,46
Kepahiang	66,60	67,14	67,67	68,17	68,62
Bengkulu Tengah	65,80	66,65	67,30	67,61	67,96
Kota Bengkulu	78,82	79,67	80,35	80,36	80,54
Bengkulu	69,95	70,64	71,21	71,40	71,64

Sumber/Source: BPS, Seri Berita Resmi Statistik Indeks Pembangunan Manusia/BPS-Statistics Indonesia, Series of Press Releases of Human Development Index

ST 2023

SENSUS PERTANIAN

BerAKHLAK

Berorientasi Pelayanan Akuntabel Kompeten
Harmonis Loyal Adaptif Kolaboratif

DATA

MENCERDASKAN BANGSA

— *Enlighten The Nation* —



**BADAN PUSAT STATISTIK
KABUPATEN LEBONG**

BPS-STATISTICS OF LEBONG REGENCY

Jalan Raya Komplek Perkantoran Jalur Dua-Tubei

Homepage : Lebonngkab.bps.go.id; Email: bps1707@bps.go.id