

Katalog /Catalog: 1102001.1706

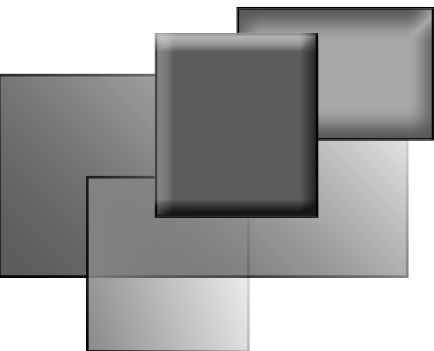
KABUPATEN MUKOMUKO DALAM ANGKA MUKOMUKO REGENCY IN FIGURES 2022



**BADAN PUSAT STATISTIK
KABUPATEN MUKOMUKO
BPS-STATISTICS OF MUKOMUKO**



**KABUPATEN
MUKOMUKO
DALAM ANGKA
*MUKOMUKO REGENCY
IN FIGURES*
2022**



KABUPATEN MUKOMUKO DALAM ANGKA
Mukomuko Regency in Figures
2022

ISSN: 2655-2604

No. Publikasi/*Publication Number*: 17060.2201

Katalog /*Catalog*: 1102001.1706

Ukuran Buku/*Book Size*: 14,8 cm x 21 cm

Jumlah Halaman/*Number of Pages* : xxxii + 202 hal/*pages*

Naskah/*Manuscript*:

BPS Kabupaten Mukomuko

BPS-Statistics of Mukomuko Regency

Penyunting/*Editor*:

BPS Kabupaten Mukomuko

BPS-Statistics of Mukomuko Regency

Desain Kover/*Cover Design*:

BPS Kabupaten Mukomuko

BPS-Statistics of Mukomuko Regency

Ilustrasi Kover/*Cover Illustration*:

Gedung Pemerintahan Daerah Kabupaten Mukomuko

Government Buildings of Mukomuko Regency

Diterbitkan oleh/*Published by*:

©BPS Kabupaten Mukomuko/*BPS-Statistics of Mukomuko Regency*

Dicetak oleh/*Printed by*:

PPNRI

Dilarang mengumumkan, mendistribusikan, mengomunikasikan, dan/atau menggandakan sebagian atau seluruh isi buku ini untuk tujuan komersil tanpa izin tertulis dari Badan Pusat Statistik.

Prohibited to announce, distribute, communicate, and/or copy part or all of this book for commercial purpose without permission from BPS-Statistics Indonesia.

TIM PENYUSUN/TEAM MEMBERS

Pengarah/Director

Khomarudin, SST.

Penanggung Jawab/Persons in Charge

Khomarudin, SST.

Penyunting/Editors

Rizki Arifin, SST, M.Ec.Dev.

Pengolah Data/Data Processing

Ahmad Fadli Octavian, S.Tr.Stat.

Rizki Arifin, SST, M.Ec.Dev.

Amerizasni Syah Putra S.E (Neraca)

Fridz Merdatyas Gumay SST (Sosial)

Dinas di Kabupaten Mukomuko

BPS Provinsi Bengkulu

BPS Kabupaten Mukomukomuko

Penyusun dan Penulis Naskah/ Compiler and Authors

Ahmad Fadli Octavian, S.Tr.Stat.

Penata Letak/Layout Designers

Ahmad Fadli Octavian, S.Tr.Stat.

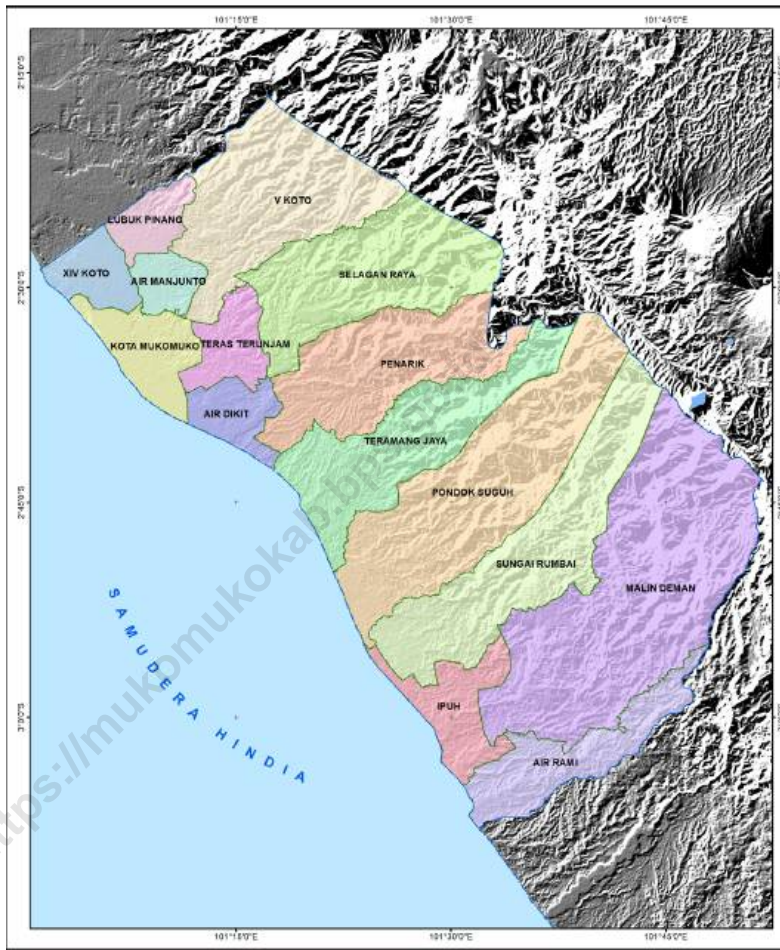
Infografis/Infographics

Ahmad Fadli Octavian, S.Tr.Stat.

KONTRIBUTOR DATA/DATA CONTRIBUTOR

1. Kementerian Agama/*Ministry of Religious Affair*
2. Kementerian Pendidikan dan Kebudayaan/*The Ministry of Education and Culture*
3. Badan Meteorologi Klimatologi dan Geofisika/*Meteorological, Climatology, and Geophysical Agency*
4. Badan Pusat Statistik/*BPS-Statistics Indonesia*
5. Bagian Pemerintahan dan Otonomi Daerah (Sekretaris Daerah Kabupaten Mukomuko)/*Government and Regional Autonomy, (Regional Secretary of Mukomuko Regency)*
6. Dinas Pekerjaan Umum Kabupaten Mukomuko/ *Regional Office of Public Works of Mukomuko Regency*
7. PT. POS Indonesia Wilayah Kabupaten Mukomuko/ *PT Pos Indonesia of Mukomuko Regency*
8. Badan Kepegawaian dan Pengembangan SDM Kabupaten Mukomuko/ *Regional Agency of Employee Affairs and Development of Human Resource of Mukomuko Regency*
9. Badan Kepegawaian Negara (BKN)/*National Civil Service Agency*

PETA WILAYAH KABUPATEN MUKOMUKO MAP OF MUKOMUKO REGENCY



Legenda :

- Batas Kabupaten
- Batas Kecamatan



skala 1 : 360.000


zona 47-48S

Proyeksi Transverse Mercatore



**BADAN PUSAT STATISTIK
KABUPATEN MUKOMUKO**

Sumber Data : Master File Desa Semester I/2019



**KEPALA BPS KABUPATEN MUKOMUKO
CHIEF STATISTICIAN OF MUKOMUKO REGENCY**



KHOMARUDIN, SST.



KATA PENGANTAR

Kabupaten Mukomuko Dalam Angka 2021 merupakan publikasi tahunan yang diterbitkan oleh BPS Kabupaten Mukomuko. Publikasi dapat terwujud berkat kerja sama dan bantuan dari berbagai pihak baik instansi pemerintah maupun swasta. Kepada semua pihak yang telah memberikan bantuan disampaikan penghargaan dan ucapan terima kasih yang sebesar-besarnya.

Disadari bahwa publikasi ini belum sepenuhnya memenuhi harapan pihak pemakai data khususnya para perencana, namun diharapkan dapat membantu melengkapi penyusunan rencana pembangunan di Kabupaten Mukomuko. Untuk perbaikan publikasi ini, tanggapan dan saran yang bersifat konstruktif dari para pemakai sangat diharapkan.

Mukomuko, Februari 2022
Kepala BPS
Kabupaten Mukomuko

Khomarudin, SST.



PREFACE

Mukomuko Regency in Figures 2021 is an annual publication written by BPS Mukomuko Regency. This comprehensive publication has been made possible with assistance and contribution from several governmental institutions and private organizations. To all parties who have been involved in the preparation of this publication, I would like to express my sincerest appreciation and gratitude.

Honestly, this publication has not perfect yet and has not filled the user's hope, especially for the planners yet, but hopely it can help to equip complilation of development planning in this new regency. Comments and suggestions for the improvement of this publication are always welcome.

Mukomuko , February 2022
Chief Statistician of
Mukomuko Regency

Khomarudin, SST.

DAFTAR ISI / CONTENTS

	Halaman <i>Page</i>
Kata Pengantar/ <i>Preface</i>	xi
Daftar Isi/ <i>Contents</i>	xiii
Daftar Tabel/ <i>List of Tables</i>	xv
Daftar Singkatan/ <i>List of Abbreviations</i>	xxvii
Statistik Kunci/ <i>Key Statistics</i>	xxxii
1. Geografi dan Iklim/ <i>Geography and Climate</i>	1
2. Pemerintahan/ <i>Government</i>	13
3. Penduduk dan Ketenagakerjaan/ <i>Population and Employment</i>	27
4. Sosial dan Kesejahteraan Rakyat/ <i>Social and Welfare</i>	41
5. Pertanian, Kehutanan, Peternakan, dan Perikanan/ <i>Agriculture, Forestry, Livestock, and Fishery</i>	93
6. Industri, Pertambangan, dan Energi/ <i>Industry, Mining, and Energy</i>	127
7. Pariwisata/ <i>Tourism</i>	135
8. Transportasi dan Komunikasi/ <i>Transportation and Communication</i>	141
9. Perbankan, Koperasi, dan Harga-harga/ <i>Banking, Cooperative, dan Prices</i>	151
10. Pengeluaran Penduduk/ <i>Population Expenditure</i>	161
11. Perdagangan/ <i>Trade</i>	167
12. Sistem Neraca Regional/ <i>System of Regional Accounts</i>	173
13. Perbandingan Antar Kabupaten/Kota/ <i>Regency/Municipal Comparison</i>	193

DAFTAR TABEL/LIST OF TABLES

Halaman
Page

1.	GEOGRAFI DAN IKLIM/GEOGRAPHY AND CLIMATE	
1.1	KEADAAN GEOGRAFI	
	GEOGRAPHY CONDITION	
1.1.1	Luas Daerah dan Jumlah Pulau Menurut Kecamatan di Kabupaten Mukomuko, 2021 <i>Total Area and Number of Islands by Subdistrict in Mukomuko Regency, 2021</i>	7
1.1.2	Tinggi Wilayah dan Jarak ke Ibukota Kabupaten Menurut Kecamatan di Kabupaten Mukomuko, 2021 <i>Altitude and Distance to the Capital of Regency by Subdistrict in Mukomuko Regency, 2021</i>	9
1.2	KEADAAN IKLIM	
	CLIMATE CONDITION	
1.2.1	Pengamatan Unsur Iklim Menurut Bulan di Stasiun Mukomuko, 2021 <i>Observation of Climate Elements By Months at Mukomuko Station, 2021</i>	10
2.	PEMERINTAHAN/GOVERNMENT	
2.1	WILAYAH ADMINISTRATIF	
	ADMINISTRATIVE AREA	
2.1.1	Jumlah Desa ¹ /Kelurahan Menurut Kecamatan di Kabupaten Mukomuko, 2017–2021 <i>Number of Villages¹/Kelurahan by Subdistrict in Mukomuko Regency, 2017–2021</i>	18
2.2	DEWAN PERWAKILAN RAKYAT DAERAH	
	REGIONAL HOUSE OF REPRESENTATIVE	
2.2.1	Jumlah Anggota Dewan Perwakilan Rakyat Daerah Menurut Partai Politik dan Jenis Kelamin di Kabupaten Mukomuko, 2020	

	<i>Number of Regional House of Representatives's Members by Political Parties and Sex in Mukomuko Regency 2020.....</i>	19
2.3	SUMBER DAYA MANUSIA	
	HUMAN RESOURCES	
2.3.1	Jumlah Pegawai Negeri Sipil Menurut Jabatan dan Jenis Kelamin di Kabupaten Mukomuko, Desember 2020 dan Desember 2021 <i>Number of Civil Servants by Occupation and Sex in Mukomuko Regency , December 2020 and December 2021</i>	20
2.3.2	Jumlah Pegawai Negeri Sipil Menurut Tingkat Pendidikan dan Jenis Kelamin di Kabupaten Mukomuko, Desember 2020 dan Desember 2021 <i>Number of Civil Servants by Educational Level and Sex in Mukomuko Regency , Desember 2020 and Desember 2021</i>	22
2.3.3	Jumlah Pegawai Negeri Sipil Menurut Tingkat Kepangkatan dan Jenis Kelamin di Kabupaten Mukomuko, Desember 2020 dan Desember 2021 <i>Number of Civil Servants by Hierarchy and Sex in Mukomuko Regency , Desember 2020 and Desember 2021</i>	24
3.	PENDUDUK DAN KETENAGAKERJAAN/ POPULATION AND EMPLOYMENT	
3.1	PENDUDUK	
	POPULATION	
3.1.1	Penduduk, Laju Pertumbuhan Penduduk, Distribusi Persentase Penduduk, Kepadatan Penduduk, Rasio Jenis Kelamin Penduduk Menurut Kecamatan di Kabupaten Mukomuko, 2020 <i>Population, Population Growth Rate, Percentage Distribution of Population, Population Density, and Population Sex Ratio by Subdistrict in Mukomuko Regency, 2020.....</i>	34
3.2	KETENAGAKERJAAN	
	EMPLOYMENT	
3.2.1	Jumlah Penduduk Berumur 15 Tahun Keatas Menurut Jenis Kegiatan Selama Seminggu yang Lalu dan Jenis Kelamin di Kabupaten Mukomuko, 2021	

	<i>Population Aged 15 Years and Over by Type of Activity During The Previous Week and Sex in Mukomuko Regency, 2021</i>	37
3.2.2	Penduduk Berumur 15 Tahun ke Atas Menurut Pendidikan Tertinggi yang Ditamatkan dan Jenis Kegiatan Selama Seminggu yang Lalu di Kabupaten Mukomuko, 2021 <i>Population 15 Years of Age and Over by Educational Attainment and Type of Activity During the Previous Week in Mukomuko Regency, 2021</i>	38
3.2.3	Penduduk Berumur 15 Tahun Ke Atas yang Bekerja Selama Seminggu yang Lalu Menurut Status Pekerjaan Utama dan Jenis Kelamin di Kabupaten Mukomuko, 2021 <i>Population 15 Years of Age and Over who Worked During The Previous Week by Main Employment Status and Sex in Mukomuko Regency, 2021</i>	40
4.	SOSIAL DAN KESEJAHTERAAN RAKYAT/SOCIAL AND WELFARE	
4.1	PENDIDIKAN	
	EDUCATION	
4.1.1	Jumlah Sekolah, Guru, dan Murid Taman Kanak-Kanak (TK) di Bawah Kementerian Pendidikan dan Kebudayaan Menurut Kecamatan di Kabupaten Mukomuko, 2020/2021 /2022 <i>Number of Schools, Teachers, and Pupils in Kindergarten Under The Ministry of Education and Culture by Subdistrict in Mukomuko Regency, 2020/2021 and 2021/2022</i>	48
4.1.2	Jumlah Sekolah, Guru, dan Murid Raudatul Athfal (RA) di Bawah Kementerian Agama Menurut Kecamatan di Kabupaten Mukomuko, 2019/2020 dan 2020/2021 <i>Number of Schools, Teachers, and Pupils in Raudatul Athfal (RA) Under The Ministry of Religious Affairs by Subdistrict in Mukomuko Regency, 2019/2020 and 2020/2021</i>	51
4.1.3	Jumlah Sekolah, Guru, dan Murid Sekolah Dasar (SD) di Bawah Kementerian Pendidikan dan Kebudayaan Menurut Kecamatan di Kabupaten Mukomuko, 2020/2021 /2022	

	<i>Number of Schools, Teachers, and Pupils in Primary Schools Under The Ministry of Education and Culture by Subdistrict in Mukomuko Regency , 2020/2021 and 2021/2022</i>	52
4.1.4	Jumlah Sekolah, Guru, dan Murid Madrasah Ibtidaiyah (MI) di Bawah Kementerian Agama Menurut Kecamatan di Kabupaten Mukomuko, 2019/2020 dan 2020/2021 <i>Number of Schools, Teachers, and Pupils in Madrasah Ibtidaiyah (MI) Under The Ministry of Religious Affairs by Subdistrict in Mukomuko Regency , 2019/2020 and 2020/2021</i>	55
4.1.5	Jumlah Sekolah, Guru, dan Murid Sekolah Menengah Pertama (SMP) di Bawah Kementerian Pendidikan dan Kebudayaan Menurut Kecamatan di Kabupaten Mukomuko, 2020/2021 /2022 <i>Number of Schools, Teachers, and Pupils in Lower Secondary Schools Under The Ministry of Education and Culture by Subdistrict in Mukomuko Regency , 2020/2021 and 2021/2022.....</i>	58
4.1.6	Jumlah Sekolah, Guru, dan Murid Madrasah Tsanawiyah (MTs) di Bawah Kementerian Agama Menurut Kecamatan di Kabupaten Mukomuko, 2019/2020 dan 2020/2021 <i>Number of Schools, Teachers, and Pupils in Madrasah Tsanawiyah (MTs) Under The Ministry of Religious Affairs by Subdistrict in Mukomuko Regency , 2019/2020 and 2020/2021</i>	61
4.1.7	Jumlah Sekolah, Guru, dan Murid Sekolah Menengah Atas (SMA) di Bawah Kementerian Pendidikan dan Kebudayaan Menurut Kecamatan di Kabupaten Mukomuko, 2020/2021 /2022 <i>Number of Schools, Teachers, and Pupils in Upper Secondary Schools Under The Ministry of Education and Culture by Subdistrict in Mukomuko Regency , 2020/2021 and 2021/2022.....</i>	64
4.1.8	Jumlah Sekolah, Guru, dan Murid Sekolah Menengah Kejuruan (SMK) di Bawah Kementerian Pendidikan dan Kebudayaan Menurut Kecamatan di Kabupaten Mukomuko, 2020/2021 /2022 <i>Number of Schools, Teachers, and Pupils in Vocational High Schools Under The Ministry of Education and Culture by Subdistrict in Mukomuko Regency , 2020/2021 and 2021/2022.....</i>	67
4.1.9	Jumlah Sekolah, Guru, dan Murid Madrasah Aliyah (MA) di Bawah Kementerian Agama Menurut Kecamatan di Kabupaten Mukomuko, 2019/2020 dan 2020/2021	

	<i>Number of Schools, Teachers, and Pupils in Madrasah Aliyah (MA) Under the Ministry of Religious Affairs by Subdistrict in Mukomuko Regency, 2019/2020 and 2020/2021</i>	70
4.1.10	Jumlah Desa ¹ /Kelurahan yang Memiliki Fasilitas Sekolah Menurut Kecamatan dan Tingkat Pendidikan di Kabupaten Mukomuko, 2019–2021 <i>Number of Villages¹/Kelurahan Having Educational Facilities by Subdistrict and Educational Level in Mukomuko Regency, 2019–2021</i>	73
4.1.11	Angka Partisipasi Murni (APM) dan Angka Partisipasi Kasar (APK) Menurut Jenjang Pendidikan di Kabupaten Mukomuko, 2020 <i>Net Enrollment Rate and Gross Enrollment Ratio by Educational Level in Mukomuko Regency, 2020</i>	78
4.1.12	Persentase Penduduk Berumur 15 Tahun ke Atas yang Melek Huruf Menurut Kelompok Umur di Kabupaten Mukomuko, 2020 <i>Percentage of Literate People Aged 15 Years and Over by Age Group in Mukomuko Regency, 2020 and 2021</i>	79
4.2	KESEHATAN HEALTH	
4.2.1	Jumlah Desa ¹ /Kelurahan Yang Memiliki Sarana Kesehatan Menurut Kecamatan di Kabupaten Mukomuko, 2019–2021 <i>Number of Villages¹/Kelurahan Having Health Facilities by Subdistrict in Mukomuko Regency, 2019–2021</i>	80
4.3	AGAMA DAN SOSIAL LAINNYA RELIGION AND OTHER SOCIAL AFFAIRS	
4.3.1	Jumlah Penduduk Menurut Kecamatan dan Agama yang Dianut di Kabupaten, 2020 <i>Population by Subdistrict and Religion in Mukomuko Regency, 2020..</i>	86
4.3.2	Jumlah Tempat Peribadatan Menurut Kecamatan di Kabupaten Mukomuko, 2020 <i>Number of Places of Worship by Subdistrict in Mukomuko Regency, 2020</i>	87

4.3.3	Jumlah Desa ¹ /Kelurahan yang Mengalami Bencana Alam ² Menurut Kecamatan di Kabupaten Mukomuko, 2019–2021 <i>Number of Villages¹/Kelurahan that Had Natural Disaster² by Subdistrict in Mukomuko Regency, 2019–2021</i>	88
4.4	KEMISKINAN	
	POVERTY	
4.4.1	Garis Kemiskinan, Jumlah, dan Persentase Penduduk Miskin di Kabupaten Mukomuko, 2014–2021 <i>Poverty Line, Number, and Percentage of Poor People in Mukomuko Regency, 2014–2021</i>	91
5.	PERTANIAN, KEHUTANAN, PETERNAKAN, DAN PERIKANAN/	
	AGRICULTURE, FORESTRY, LIVESTOCK, AND FISHERY	
5.1	HORTIKULTURA	
	HORTICULTURE	
5.1.1	Luas Panen Tanaman Sayuran Menurut Kecamatan dan Jenis Tanaman di Kabupaten Mukomuko (ha), 2020 dan 2021 ^x <i>Harvested Area of Vegetables by Subdistrict and Kind of Plant in Mukomuko Regency (ha), 2020 and 2021^x</i>	100
5.1.2	Produksi Tanaman Sayuran Menurut Kecamatan dan Jenis Tanaman di Kabupaten Mukomuko (kuintal), 2020 dan 2021 ^x <i>Production of Vegetables by Subdistrict and Kind of Plant in Mukomuko Regency (quintal), 2020 and 2021^x</i>	104
5.1.3	Luas Panen Tanaman Sayuran dan Buah-buahan Semusim Menurut Jenis Tanaman di Kabupaten Mukomuko (ha), 2019–2021 <i>Harvested Area of Seasonal Vegetables and Fruits by Kind of Plant in Mukomuko Regency (ha), 2019–2021</i>	108
5.1.4	Produksi Tanaman Sayuran dan Buah-buahan Semusim Menurut Jenis Tanaman di Kabupaten Mukomuko (kuintal), 2019–2021 <i>Production of Seasonal Vegetables and Fruits by Kind of Plant in Mukomuko Regency (quintal), 2019–2021</i>	109
5.1.5	Luas Panen Tanaman Biofarmaka Menurut Kecamatan dan Jenis Tanaman di Kabupaten Mukomuko (m ²), 2020 dan 2021 ^x	

	<i>Harvested Area of Medicinal Plants by Subdistrict and Kind of Plant in Mukomuko Regency (m²), 2020 and 2021^x.....</i>	110
5.1.6	Produksi Tanaman Biofarmaka Menurut Kecamatan dan Jenis Tanaman di Kabupaten Mukomuko (kg), 2020 dan 2021 ^x <i>Production of Medicinal Plants by Subdistrict and Kind of Plant in Mukomuko Regency (kg), 2020 and 2021^x.....</i>	112
5.1.7	Luas Panen Tanaman Biofarmaka Menurut Jenis Tanaman di Kabupaten Mukomuko (m ²), 2019–2021 <i>Harvested Area of Medicinal Plants by Kind of Plant in Mukomuko Regency (m²), 2019-2021.....</i>	114
5.1.8	Produksi Tanaman Biofarmaka Menurut Jenis Tanaman di Kabupaten Mukomuko (kg), 2019–2021 <i>Production of Medicinal Plants by Kind of Plant in Mukomuko Regency (kg),2019-2021.....</i>	115
5.1.9	Luas Panen Tanaman Hias Menurut Kecamatan dan Jenis Tanaman di Kabupaten Mukomuko (m ²), 2020 dan 2021 ^x <i>Harvested Area of Ornamental Plants by Subdistrict and Kind of Plant in Mukomuko Regency (m²), 2020 and 2021^x.....</i>	116
5.1.10	Produksi Tanaman Hias Menurut Kecamatan dan Jenis Tanaman di Kabupaten Mukomuko (tangkai), 2020 dan 2021 ^x <i>Production of Ornamental Plants by Subdistrict and Kind of Plant in Mukomuko Regency (stalks), 2020 and 2021^x.....</i>	118
5.1.11	Luas Panen Tanaman Hias Menurut Jenis Tanaman di Kabupaten Mukomuko (m ²), 2019–2021 <i>Harvested Area of Ornamental Plants by Kind of Plant in Mukomuko Regency (m²), 2019-2021.....</i>	120
5.1.12	Produksi Tanaman Hias Menurut Jenis Tanaman di Kabupaten Mukomuko (tangkai), 2019–2021 <i>Production of Ornamental Plants by Kind of Plant n Mukomuko Regency (stalks), 2019-2021.....</i>	121
5.1.13	Produksi Buah-buahan Menurut Kecamatan dan Jenis Tanaman di Kabupaten Mukomuko (kuintal), 2020 dan 2021 ^x <i>Production of Fruits by Subdistrict and Kind of Plant in Mukomuko Regency (kuintal), 2020 and 2021^x.....</i>	122

5.1.14	Produksi Buah-Buahan dan Sayuran Tahunan Menurut Jenis Tanaman di Kabupaten Mukomuko (kuintal), 2019-2021 <i>Production of Annual Fruits and Vegetables by Kind of Plant in Mukomuko Regency (quintal), 2019-2021</i>	126
6.	INDUSTRI, PERTAMBANGAN, DAN ENERGI/ INDUSTRY, MINING, AND ENERGY	
6.1	Daya Terpasang, Produksi, dan Distribusi Listrik PT. PLN (Persero) pada Cabang/Ranting PLN di Kabupaten Mukomuko, 2011-2020 <i>Installed Electricity Power, Production, and Distribution of PT. PLN (Persero) at PLN Branch in Mukomuko Regency, 2011-2020</i>	132
6.2	Jumlah Pelanggan Listrik Menurut Kecamatan di Kabupaten Mukomuko, 2017–2020 <i>Number of Electricity Customers by Subdistrict in Mukomuko Regency, 2017–2020</i>	133
6.3	Jumlah Pelanggan dan Air yang Disalurkan Menurut Kecamatan di Kabupaten Mukomuko, 2021 <i>Number of Customers and Distributed Water by Subdistrict in Mukomuko Regency, 2020</i>	134
7.	PARIWISATA/TOURISM	
7.1	Jumlah Hotel di Kabupaten Mukomuko, 2011–2020 <i>Number of Hotels in Mukomuko Regency, 2011–2020</i>	140
8.	TRANSPORTASI DAN KOMUNIKASI/ TRANSPORTATION AND COMMUNICATION	
8.1	TRANSPORTASI TRANSPORTATION	
8.1.1	Panjang Jalan ¹ Menurut Tingkat Kewenangan Pemerintahan di Kabupaten Mukomuko (km), 2019–2021 <i>Length of Roads¹ by Level of Government Authority in Mukomuko Regency (km), 2019–2021</i>	146
8.1.2	Panjang Jalan Menurut Jenis Permukaan Jalan di Kabupaten Mukomuko (km), 2019–2021	

	<i>Length of Roads by Type of Road Surface in Mukomuko Regency (km), 2019–2021</i>	147
8.1.3	Panjang Jalan Menurut Kondisi Jalan di Kabupaten Mukomuko (km), 2019–2021 <i>Length of Roads by Condition of Roads in Mukomuko Regency (km), 2019–2021</i>	148
8.2	KOMUNIKASI COMMUNICATION	
8.2.1	Jumlah Kantor Pos Pembantu Menurut Kecamatan di Kabupaten Mukomuko, 2018–2021 <i>Number of Post Offices Subsidiaries by Subdistrict in Mukomuko Regency, 2018–2021</i>	149
9.	PERBANKAN, KOPERASI, DAN HARGA-HARGA/BANKING, COOPERATIVE, AND PRICES	
9.1	Jumlah Koperasi Aktif Menurut Kecamatan di Kabupaten Mukomuko, 2018–2020 <i>Number of Active Cooperative by Subdistrict in Mukomuko Regency, 2018–2020</i>	156
9.2	Jumlah Koperasi Menurut Jenis Koperasi dan Kecamatan di Kabupaten Mukomuko, 2020 <i>Number of Cooperative by Kind of Cooperative and Subdistrict in Mukomuko Regency, 2020</i>	157
9.3	Indeks Harga Konsumen (2018=100) per Bulan di Kabupaten Mukomuko, 2021 <i>Consumer Price Index (2018=100) per Month in Mukomuko Regency, 2021</i>	158
9.4	Laju Inflasi Bulanan (2018=100) di Kabupaten Mukomuko, 2021 <i>Monthly Inflation Rate (2018=100) in Mukomuko Regency, 2021</i>	159
10.	PENGELUARAN PENDUDUK/POPULATION EXPENDITURE	
10.1	Persentase Penduduk Menurut Golongan Pengeluaran Per Kapita Sebulan di Kabupaten Mukomuko, 2021	

<i>Percentage of Population by Class of Monthly Expenditure per Capita in Mukomuko Regency, 2021</i>	166
--	-----

11. PERDAGANGAN/TRADE

11.1 Jumlah Sarana Perdagangan Menurut Jenisnya di Kabupaten Mukomuko, 2018–2020 <i>Number of Trading Facilities by Type of Facility in Mukomuko Regency, 2018–2020.....</i>	172
---	-----

12. SISTEM NERACA REGIONAL/SYSTEM OF REGIONAL ACCOUNTS

12.1. Produk Domestik Regional Bruto Atas Dasar Harga Berlaku Menurut Lapangan Usaha di Kabupaten Mukomuko (miliar rupiah), 2017–2021 <i>Gross Regional Domestic Product at Current Market Prices by Industry in Mukomuko Regency (billion rupiahs), 2017–2021.....</i>	182
12.2 Produk Domestik Regional Bruto Atas Dasar Harga Konstan 2010 Menurut Lapangan Usaha di Kabupaten Mukomuko (miliar rupiah), 2017–2021 <i>Gross Regional Domestic Product at 2010 Constant Market Prices by Industry in Mukomuko Regency (billion rupiahs), 2017–2021.....</i>	184
12.3 Distribusi Persentase Produk Domestik Regional Bruto Atas Dasar Harga Berlaku Menurut Lapangan Usaha di Kabupaten Mukomuko, 2017–2021 <i>Percentage Distribution of Gross Regional Domestic Product at Current Market Prices by Industry in Mukomuko Regency, 2017–2021</i>	186
12.4 Laju Pertumbuhan Produk Domestik Regional Bruto Atas Dasar Harga Konstan 2010 Menurut Lapangan Usaha di Kabupaten Mukomuko (persen), 2017–2021 <i>Growth Rate of Gross Regional Domestic Product at 2010 Constant Market Prices by Industry in Mukomuko Regency (percent), 2017–2021</i>	188
12.5 Produk Domestik Regional Bruto Atas Dasar Harga Berlaku Menurut Jenis Pengeluaran di Kabupaten Mukomuko (miliar rupiah), 2017–2021	

	<i>Gross Regional Domestic Product at Current Market Prices by Type of Expenditure in Mukomuko Regency (billion rupiahs), 2017–2021.....</i>	190
12.6	Produk Domestik Regional Bruto Atas Dasar Harga Konstan 2010 Menurut Jenis Pengeluaran di Kabupaten Mukomuko (miliar rupiah), 2017–2021 <i>Gross Regional Domestic Product at 2010 Constant Market Prices by Type of Expenditure in Mukomuko Regency (billion rupiahs), 2017–2021</i>	191
13.	PERBANDINGAN ANTAR KABUPATEN / REGENCY/MUNICIPAL COMPARISON	
13.1	Jumlah Penduduk Menurut Kabupaten di Provinsi Bengkulu (ribu), 2017–2021 <i>Population by Regency in Bengkulu Province (thousand), 2017–2021</i>	198
13.2	Laju Pertumbuhan Penduduk Per Tahun pada Kabupaten/Kota di Provinsi Bengkulu (persen) <i>Annual Population Growth Rate by Regency/Municipality in Bengkulu Province (percent).....</i>	199
13.3	Jumlah Penduduk Miskin Menurut Kabupaten di Provinsi Bengkulu (ribu), 2017–2021 <i>Number of Poor Population by Regency in Bengkulu Province (thousand), 2017–2021</i>	200
13.4	Indeks Pembangunan Manusia Menurut Kabupaten/ Kota di Provinsi Bengkulu, 2017–2021 <i>Human Development Index by Regency/Municipality in Bengkulu Province, 2017–2021</i>	201

PENJELASAN UMUM/EXPLANATORY NOTES

Tanda-tanda, satuan-satuan, dan lain-lainnya yang digunakan dalam publikasi ini adalah sebagai berikut:

Symbols, measurement units, and acronyms which are used in this publication, are as follows:

1. TANDA-TANDA/SYMBOLS

Data tidak tersedia/ <i>Data not available</i>	: ...
Tidak ada atau nol / <i>Null or zero</i>	: -
Data dapat diabaikan/ <i>Data negligible</i>	: 0
Tanda decimal/ <i>Decimal point</i>	: ,
Data tidak dapat ditampilkan/ <i>Not applicable</i>	: NA
Angka estimasi/ <i>Estimated figures</i>	: e
Angka diperbaiki/ <i>Revised figures</i>	: r
Angka sementara/ <i>Preliminary figures</i>	: x
Angka sangat sementara/ <i>Very preliminary figures</i>	: xx
Angka sangat sangat sementara/ <i>Very very preliminary figures</i>	: xxx

2. SATUAN/UNITS

barel/ <i>barrel</i>	: 158,99 liter/ <i>litres</i> = 1/6,2898 m ³
hektar (ha)/ <i>hectare (ha)</i>	: 10 000 m ²
kilometer (km)/ <i>kilometres (km)</i>	: 1 000 meter/ <i>meters (m)</i>
knot/ <i>knot</i>	: 1,8523 km/jam (<i>km/hour</i>)
kuintal/ <i>quintal</i>	: 100 kg
KWh	: 1 000 Watt hour
MWh	: 1 000 KWh
liter (untuk beras)/ <i>litre (for rice)</i>	: 0,80 kg
MMSCF	: 1/35,3 m ³
metrik ton (m.ton)/ <i>metric ton (m. ton)</i>	: 0,98421 long ton = 1 000 kg
ons/ <i>ounce</i>	: 28,31 gram/ <i>grams</i>
ton	: 1 000 kg

Satuan lain: buah, dus, butir, helai/lembar, kaleng, batang, pulsa, ton kilometer (ton-km), jam, menit, persen (%).

Other units: unit, pack, pieces, sheet, tin, pulse, ton-kilometres(ton-km), hour, minute, percent (%).

Perbedaan angka di belakang koma disebabkan oleh pembulatan angka.

The difference in decimal numbers is caused by rounding.

DAFTAR SINGKATAN/ LIST OF ABBREVIATIONS

SI	: Stasiun Iklim
SIMPK	: Stasiun Meteorologi Pertanian Khusus
t.t	: Tempat tidur
BCG	: Bacillus Calmette Guerin
DPT	: Difteri, Pertusis, Tetanus
TT	: Tetanus Toxoid
IOT	: Industri Obat Tradisional/ <i>Traditional Medicine Industry</i>
IKOT	: Industri Kecil Obat Tradisional/ <i>Traditional Medicine Small</i>
Alkes	: Alat kesehatan/ <i>Health Kits</i>
PKRT	: Perbekalan Kesehatan Rumah tangga/ <i>Household Health Logistics</i>
Kompl	: Komplemen/ <i>Complement</i>
IRTP	: Industri Pangan Produksi Rumah Tangga/ <i>Foods Home Industry</i>
PBF	: Pedagang Besar Farmasi/ <i>Pharmacy Whole-seller</i>
GFK	: Gudang Farmasi Kab/Kota/Regency/ <i>Municipality Pharmacy Warehouse</i>
RB	: Rumah Bersalin/ <i>Delivery House</i>
Pustu	: Puskesmas pembantu/ <i>Auxiliary Public Health Center</i>
BP	: Balai Pengobatan/ <i>Polyclinic</i>
TPS	: Tempat Pembuangan Sementara / <i>landfill</i>
Jamkesmas	: Jaminan kesehatan masyarakat miskin/ <i>Poor public health insurance</i>
PJKMU	: Program Jaminan Kesehatan Masyarakat Umum
SIUP	: Surat Ijin Usaha Perdagangan/ <i>Trading Permission Letter</i>
TDP	: Tanda Daftar Perusahaan/ <i>Company Registration Identity</i>
API	: Angka Pengenal Importir/ <i>Importer's Identity Number</i>

Statistik Kunci, 2019–2021 Key Statistics, 2019–2021

Rincian/Description	Satuan/Unit	2019	2020	2021
(1)	(2)	(3)	(4)	(5)
SOSIAL/SOCIAL				
Penduduk ¹ /Population ¹	ribu/thousand	193,90	190,50	193,19
Laju Pertumbuhan Penduduk ¹ /Population Growth ¹	%	2,22	1,97	1,89
Angka Melek Huruf Usia 15+/ <i>Literacy Rate Aged 15+</i>	%	97,75	97,59	97,66
Tingkat Partisipasi Angkatan Kerja -TPAK ^{2,3} <i>Labour Force Participation Rate-LFPR^{2,3}</i>	%	96,07	96,41	96,32
Tingkat Pengangguran Terbuka-TPT ^{2,3} <i>Unemployment Rate-UR^{2,3}</i>	%	3,94	3,59	3,68
Penduduk Miskin ⁴ /Poor People ⁴	ribu/thousand	22,56	23,10	22,5
Persentase Penduduk Miskin ⁴ <i>Percentage of Poor People⁴</i>	%	11,70	11,72	11,65
Indeks Pembangunan Manusia-IPM ⁵ <i>Human Development Index⁵</i>	—	68,12	68,45	68,64
EKONOMI/ECONOMIC				
Produk Domestik Regional Bruto (PDRB) Harga Berlaku ⁶ <i>Gross Regional Domestic Bruto (GRDP) at Current Price⁶</i>	miliar rupiah <i>billion rupiahs</i>	5 155,27	5 265,07	5 662,69
Laju Pertumbuhan Ekonomi ⁷ /Economic Growth ⁷	%	5,03	0,02	3,12

Catatan/Notes: ¹ Data 2019 hasil Data 2020 hasil Hasil Sensus Penduduk (SP) 2020 (September). Data 2021 hasil/The 2019 data was the result of The 2020 data was the result of 2020 Population Census (September). The 2021 data was the result of ...

² Kondisi Agustus/Condition at August

³ Menggunakan penimbang hasil proyeksi penduduk Survei Penduduk Antar Sensus (SUPAS) 2015/Weighted by the population projection results of the Intercensal Population Survey (SUPAS) 2015

⁴ Kondisi Maret/Condition at March

⁵ Sejak tahun 2010, IPM dihitung dengan metode baru. Komponen IPM metode baru adalah angka harapan hidup saat lahir, harapan lama sekolah, rata-rata lama sekolah, dan pengeluaran per kapita/Since 2010, HDI was calculated using new method. New HDI component are life expectancy at birth, expected years of schooling, means years of schooling, and expenditure per capita

⁶ Mulai tahun 2010 mengadopsi System of National Account 2008 (SNA 2008)/Since 2010 is in line with System of National Account 2008 (SNA 2008)

⁷ Menggunakan tahun dasar 2010 (2010=100)/Using 2010 base year (2010=100)

⁸ Menggunakan proyeksi penduduk berdasarkan hasil SP2010/Using population projection based on SP2010

BAB 1

GEOGRAFI DAN IKLIM

GEOGRAPHY AND CLIMATE

	Suhu/Temperature (°C)		
	Minimum <i>Minimum</i>	Rata-rata <i>Average</i>	Maksimum <i>Maximum</i>
Januari/ <i>January</i>	22,6	26,8	32,4
Februari/ <i>February</i>	22,8	27,1	33,3
Maret/ <i>March</i>	23,5	26,9	33,6
April/ <i>April</i>	23,3	27,2	33,9
Mei/ <i>May</i>	23,0	27,7	34,8
Juni/ <i>June</i>	23,1	26,9	33,2
Juli/ <i>July</i>	22,3	27,0	33,4
Agustus/ <i>August</i>	23,2	26,7	33,2
September/ <i>September</i>	22,6	26,9	33,5
Oktober/ <i>October</i>	22,0	26,7	33,6
November/ <i>November</i>	23,0	27,0	32,0
Desember/ <i>December</i>	22,3	27,1	32,0

Rata-rata suhu di Kabupaten Mukomuko dari Bulan Januari hingga Bulan Desember 2021 berada 26,7 °C-27,7 °C

Suhu pada Bulan Oktober paling terendah dan Bulan Mei paling tertinggi dalam 1 tahun

The average temperature in Mukomuko Regency from January to December 2021 is 26.7 °C-27.7 °C

The temperature in October is the lowest and May is the highest in 1 year

PENJELASAN TEKNIS**TECHNICAL NOTES**

1. Secara astronomis, Kabupaten Mukomuko terletak antara $02^{\circ} 16' 06'' - 03^{\circ} 07' 08''$ Lintang Selatan dan antara $101^{\circ} 01' 36'' - 101^{\circ} 51' 08''$ Bujur Timur.
 1. *Astronomically, Mukomuko Regency is located between $02^{\circ} 16' 06'' - 03^{\circ} 07' 08''$ South latitude, and between $101^{\circ} 01' 36'' - 101^{\circ} 51' 08''$ East longitude.*
2. Berdasarkan posisi geografisnya, Kabupaten Mukomuko memiliki batas-batas:
 - Utara - Kabupaten Pesisir Selatan, Sumatera Barat;
 - Selatan - Kabupaten Bengkulu Utara;
 - Barat - Samudera Hindia;
 - Timur - Kabupaten Kerinci dan Kabupaten Merangin, Jambi.
 2. *In terms of geographic position, Mukomuko Regency has boundaries as follows:*
 - *North - Pesisir Selatan Regency, Sumatera Barat;*
 - *South - Bengkulu Utara Regency;*
 - *West - Indian Ocean;*
 - *East - Kerinci Regency and Merangin Regency, Jambi.*
3. Kabupaten Mukomuko terdiri dari 15 kecamatan, 148 desa dan tiga kelurahan, yaitu:
 - Kecamatan Ipuh yang terdiri dari 16 desa.
 - Kecamatan Air Rami yang terdiri dari 12 desa.
 - Kecamatan Malin Deman yang terdiri dari 7 desa.
 - Kecamatan Pondok Suguh yang terdiri dari 11 desa.
 - Kecamatan Sungai Rumbai yang terdiri dari 9 desa.
 - Kecamatan Teramang Jaya yang terdiri dari 13 desa.
 - Kecamatan Teras Terunjam yang terdiri dari 8 desa.
 - Kecamatan Penarik yang terdiri dari 14 desa.
 - Kecamatan Selagan Raya yang terdiri dari 12 desa.
 3. *Mukomuko Regency has 10 subdistrict, 148 villages and three Subdistrict. These include:*
 - *Ipuh consisting of 16 villages.*
 - *Air Rami consisting of 12 villages.*
 - *Malin Deman consisting of 7 villages.*
 - *Pondok Suguh consisting of 11 villages.*
 - *Sungai Rumbai consisting of 9 villages.*
 - *Teramang Jaya consisting of 13 villages.*
 - *Teras Terunjam consisting of 8 villages.*
 - *Penarik consisting of 14 villages.*
 - *Selagan Raya consisting of 12 villages.*

- Kecamatan Kota Mukomuko yang terdiri dari 6 desa dan 3 kelurahan.
- Kecamatan Air Dikit yang terdiri dari 7 desa.
- Kecamatan XIV Koto yang terdiri dari 8 desa.
- Kecamatan Lubuk Pinang yang terdiri dari 7 desa.
- Kecamatan Air Manjuntio yang terdiri dari 8 desa.
- Kecamatan V Koto yang terdiri dari 10 desa.
- Kota Mukomuko consisting of 6 villages and 3 Subdistrict.
- Air Dikit consisting of 7 villages.
- XIV Koto consisting of 8 villages.
- Lubuk Pinang consisting of 7 villages.
- Air Manjuntio consisting of 8 villages.
- V Koto consisting of 10 villages.

<https://mukomukokab.bps.go.id>

ULASAN

Kabupaten Mukomuko terletak di sebelah paling utara Provinsi Bengkulu. Luas wilayah Kabupaten Mukomuko mencapai sekitar 4.146,52 kilometer persegi. Malin Deman merupakan kecamatan yang paling luas di Kabupaten Mukomuko, yaitu seluas 861,79 kilometer persegi (20,78 persen). Wilayah Kabupaten Mukomuko terbentang dari Kabupaten Pesisir Selatan (Provinsi Sumatera Barat) sampai Kabupaten Bengkulu Utara dan jaraknya kurang lebih 250 kilometer.

Secara astronomis, Kabupaten Mukomuko terletak di antara $101^{\circ} 01' 36'' - 101^{\circ} 51' 08''$ BT dan $02^{\circ} 16' 06'' - 03^{\circ} 07' 08''$ LS. Sementara jika ditinjau dari posisi geografisnya, Kabupaten Mukomuko berbatasan dengan Kabupaten Pesisir Selatan (Provinsi Sumatera Barat) di sebelah utara, berbatasan dengan Kabupaten Bengkulu Utara di sebelah selatan, berbatasan dengan Samudera Indonesia di sebelah barat, serta di sebelah timur berbatasan dengan Kabupaten Kerinci dan Kabupaten Merangin (Provinsi Jambi).

Bagian timur di Kabupaten Mukomuko merupakan daerah perbukitan dengan dataran tinggi yang subur, sedangkan di bagian barat merupakan dataran rendah yang relatif sempit.

DESCRIPTION

Mukomuko Regency lies on the northside of the Bengkulu Province. The Landmass of Mukomuko Regency is about 4,146.52 square kilometers. Malin Deman is the widest Subdistrict in Mukomuko Regency, is about 861.79 square kilometers (20.78 percent). Mukomuko Regency extends from Pesisir Selatan Regency (Sumatera Barat Province) to Bengkulu Utara Regency and distance of approximately 250 kilometers.

Astronomically, Mukomuko Regency is located between $101^{\circ} 01' 36'' - 101^{\circ} 51' 08''$ East Longitude and $02^{\circ} 16' 06'' - 03^{\circ} 07' 08''$ South Latitude. Geographically, Mukomuko Regency is bounded by Pesisir Selatan Regency (Sumatera Barat Province) in the north, Bengkulu Utara Regency in the south, Indian Ocean in the west, and Kerinci Regency and Merangin Regency (Jambi Province) in the east.

The east side of Mukomuko Regency is hilly with a fertile plateau, while the west side is relatively narrow.

Musim yang terjadi di Kabupaten Mukomuko sebagaimana wilayah lainnya di Indonesia dikenal dua musim, yaitu musim hujan (Oktober-Maret) dan musim kemarau (April-September). Sementara pada bulan Februari-Maret dan Agustus-September merupakan masa peralihan/pancaroba.

Seasons occurred in the Mukomuko Regency as another regions in Indonesia are two seasons, namely the rainy season (October-March) and dry season (April-September) while in February-March and August-September is the transition.

<https://mukomukokab.bps.go.id>

1.1 KEADAAN GEOGRAFI GEOGRAPHY CONDITION

Tabel 1.1.1 **Luas Daerah dan Jumlah Pulau Menurut Kecamatan di Kabupaten/Kota Mukomuko, 2021**
Table 1.1.1 **Total Area and Number of Islands by Subdistrict in Mukomuko Regency/Municipality, 2021**

Kecamatan <i>Subdistrict</i>	Ibukota Kecamatan <i>Capital of Subdistrict</i>	Luas <i>Total Area</i> (km ² /sq.km)
(1)	(2)	(3)
Ipuh	Medan Jaya	195,22
Air Rami	Arga Jaya	116,42
Malin Deman	Talang Arah	861,79
Pondok Sugh	Pondok Kandang	555,11
Sungai Rumbai	Gajah Mati	335,97
Teramang Jaya	Pasar Bantal	412,55
Teras Terunjam	Teras Terunjam	84,60
Penarik	Lubuk Mukti	308,87
Selagan Raya	Sungai Ipuh	440,95
Kota Mukomuko	Pasar Mukomuko	148,07
Air Dikit	Dusun Baru V Koto	87,89
XIV Koto	Lubuk Sanai	69,86
Lubuk Pinang	Lubuk Pinang	69,51
Air Manjunt	Manjunt	65,24
V Koto	Lalang Luas	393,72
Mukomuko	Kota Mukomuko	4 146,52

Lanjutan Tabel/*Continued Table 1.1.1*

Kecamatan <i>Subdistrict</i>	Persentase terhadap Luas Kabupaten Mukomuko(%) <i>Percentage to Mukomuko Regency Area (%)</i>	Jumlah Pulau <i>Number of Islands</i>
(1)	(4)	(5)
Ipuh	4,73	-
Air Rami	2,81	-
Malin Deman	20,78	-
Pondok Sugu	13,39	-
Sungai Rumbai	8,10	-
Teramang Jaya	9,95	-
Teras Terunjam	2,04	-
Penarik	7,45	-
Selagan Raya	10,63	-
Kota Mukomuko	3,57	-
Air Dikit	2,12	-
XIV Koto	1,68	-
Lubuk Pinang	1,68	-
Air Manjuntio	1,57	-
V Koto	9,50	-
Mukomuko	100,00	-

Catatan/Note: -

Sumber/Source: Bagian Pemerintahan dan Otonomi Daerah (Sekretaris Daerah Kabupaten Mukomuko)
Government and Regional Autonomy, (Regional Secretary of Mukomuko Regency)

Tabel
Table 1.1.2

Tinggi Wilayah dan Jarak ke Ibukota Kabupaten/Kota Menurut Kecamatan di Kabupaten/Kota Mukomuko, 2021
Altitude and Distance to the Capital of Regency/ Municipality by Subdistrict in Mukomuko Regency/ Municipality, 2021

Kecamatan Subdistrict	Tinggi Wilayah (mdpl) Altitude (m a.s.l)	Jarak ke Ibukota Kabupaten/Kota (km) Distance to the Capital of Regency/ Municipality (km)
(1)	(2)	(3)
Ipuh	46,00	98,00
Air Rami	75,00	117,00
Malin Deman	57,00	124,00
Pondok Sugu	11,00	71,00
Sungai Rumbai	17,00	80,00
Teramang Jaya	16,00	53,00
Teras Terunjam	17,00	30,00
Penarik	83,00	45,00
Selagan Raya	51,00	50,00
Kota Mukomuko	2,00	5,00
Air Dikit	19,00	27,00
XIV Koto	9,00	12,00
Lubuk Pinang	32,00	27,00
Air Manjunt	20,00	20,00
V Koto	41,00	26,00
Mukomuko	-	-

Catatan/Note: -

Sumber/Source: Bagian Pemerintahan dan Otonomi Daerah (Sekretaris Daerah Kabupaten Mukomuko)
Government and Regional Autonomy, (Regional Secretary of Mukomuko Regency)

1.2 KEADAAN IKLIM CLIMATE CONDITION

Tabel 1.2.1 **Pengamatan Unsur Iklim Menurut Bulan di Stasiun Pengamatan Badan Meteorologi Klimatologi dan Geofisika (BMKG) di Provinsi Bengkulu, 2021**
Observation of Climate Elements By Months at BMKG's in Bengkulu Province Station, 2021

Bulan Month	Suhu/Temperature (°C)			Kelembaban/Humidity (%)		
	Minimum	Rata-rata Average	Maksimum Maximum	Minimum	Rata-rata Average	Maksimum Maximum
(1)	(2)	(3)	(4)	(5)	(6)	(7)
Januari/January	22,6	26,8	32,4	75	82	89
Februari/February	22,8	27,1	33,3	70	82	93
Maret/March	23,5	26,9	33,6	80	85	94
April/April	23,3	27,2	33,9	69	84	90
Mei/May	23,0	27,7	34,8	76	85	91
Juni/June	23,1	26,9	33,2	77	84	90
Juli/July	22,3	27,0	33,4	74	83	90
Agustus/August	23,2	26,7	33,2	72	85	92
September/September	22,6	26,9	33,5	70	84	94
Oktober/October	22,0	26,7	33,6	79	85	96
November/November	23,0	27,0	32,0	74	82	92
Desember/December	22,3	27,1	32,0	76	83	90

Lanjutan Tabel/*Continued Table 1.2.1*

Bulan Month	Kecepatan Angin (km/jam) Wind Velocity (km/hour)	Tekanan Udara/<i>Atmospheric Pressure</i> (mbar)
(1)	(8)	(11)
Januari/ <i>January</i>	4	1 007,9
Februari/ <i>February</i>	4	1 008,5
Maret/ <i>March</i>	4	1 008,4
April/ <i>April</i>	4	1 009,4
Mei/ <i>May</i>	3	1 007,9
Juni/ <i>June</i>	3	1 009,7
Juli/ <i>July</i>	3	1 009,2
Agustus/ <i>August</i>	4	1 009,6
September/ <i>September</i>	4	1 009,1
Oktober/ <i>October</i>	4	1 009,7
November/ <i>November</i>	4	1 008,1
Desember/ <i>December</i>	4	1 009,5

Lanjutan Tabel/Continued Table 1.2.1

Bulan Month	Jumlah Curah Hujan Number of Precipitation (mm)	Jumlah Hari Hujan (hari) Number of Rainy Days (day)	Penyinaran Matahari Duration of Sunshine (%)
(1)	(14)	(15)	(16)
Januari/January	165	18	50
Februari/February	188	15	69
Maret/March	150	18	64
April/April	238	20	69
Mei/May	535	16	72
Juni/June	136	16	80
Juli/July	239	15	78
Agustus/August	291	24	53
September/September	626	25	66
Oktober/October	529	24	65
November/November	158	18	59
Desember/December	420	23	69

Catatan/Note: *Calm* adalah kecepatan angin mendekati nol/*Calm is wind velocity close to zero*

Sumber/Source: Badan Meteorologi, Klimatologi, dan Geofisika Bengkulu/Meteorological, Climatological, and Geophysical Agency of Bengkulu

BAB 2

PEMERINTAHAN GOVERNMENT



2020	2021
1.551	1.482

PNS / Civil Servants

2020	2021
3.488	3.375



2020	2021
1.937	1.893

JUMLAH PNS DI KABUPATEN MUKOMUKO PADA TAHUN 2021 MENGALAMI PENGURANGAN JUMLAH DIBANDING TAHUN 2020 SEBANYAK 113 JIWA, DIMANA TAHUN 2021 SEBANYAK 3.375 JIWA DAN TAHUN 2020 SEBANYAK 3.488 JIWA
THE NUMBER OF PNS IN MUKOMUKO DISTRICT IN 2021 REDUCED THE NUMBER OF PNS THAN 2020 A TOTAL OF 113 PERSONS, WHERE IN 2021 A TOTAL OF 3,375 PERSONS IN 2020 A TOTAL OF 3,488 PERSONS

JUMLAH PNS BERKURANG PADA JENIS KELAMIN PEREMPUAN DIMANA TAHUN 2020 SEBANYAK 1.937 JIWA DAN TAHUN 2021 SEBANYAK 1.893 JIWA
THE NUMBER OF PNS REDUCED IN THE FEMALE SEX WHERE IN 2020 1,937 PERSONS AND 1,893 PERSONS IN 2021

BERBANDING LURUS PADA JENIS KELAMIN LAKI-LAKI DIMANA MENGALAMI PENURUNAN SEBANYAK 60 ORANG.
COMPARATIVELY IN THE GENDER OF MALE WHERE THERE WAS A DECREASE OF 60 PERSONS.

INI MEMBUKTIKAN PEREMPUAN DI KABUPATEN MUKOMUKO JUGA BIS A BERKARYA DAN BEKERJA MELALUI JALUR PEGAWAI PEMERINTAHAN
THIS IS PROVE WOMEN IN MUKOMUKO REGENCY CAN ALSO WORK AND WORKING THROUGH GOVERNMENT EMPLOYEE

PENJELASAN TEKNIS**TECHNICAL NOTES**

1. Susunan pemerintahan Kabupaten Mukomuko terdiri dari bupati, wakil bupati, DPRD, sekretaris daerah, kantor, pelaksana teknis negara dan dinas-dinas.
1. *The government structure of the Mukomuko Regency consists of regent, vice regent, regional house of representatives, the regional secretariat, offices, technical implementation of state , and agencies.*

<https://mukomukokab.bps.go.id>

ULASAN

Perubahan penyelenggaraan pemerintah dari sistem sentralistik menjadi desentralistik melalui otonomi daerah memberikan dampak positif bagi daerah. Pemerintah daerah diberi peluang atau kesempatan untuk menyelenggarakan pemerintahan secara lebih mandiri. Salah satu dampak positif dari pelaksanaan otonomi daerah adalah terjadinya pemekaran daerah provinsi dan kabupaten/kota di seluruh Indonesia.

Sesuai dengan dinamika pembangunan, Kabupaten Mukomuko juga mengalami pemekaran kecamatan. Tujuannya adalah agar pelayanan pemerintah kepada masyarakat dapat lebih efektif dan efisien, sehingga diharapkan dapat mempercepat pelaksanaan pembangunan. Pada tahun 2021 Kabupaten Mukomuko masih terbagi menjadi lima belas kecamatan yang terdiri dari 148 desa, 3 kelurahan dan 1 UPT (Unit Permukiman Transmigrasi).

Secara umum, Pegawai Negeri Sipil (PNS) yang bekerja di lingkungan Pemerintah Daerah (Pemda) Kabupaten Mukomuko berjumlah 3.375 orang di tahun 2021, yang terdiri dari 1.482 pegawai laki-laki dan 1.893 pegawai perempuan.

DESCRIPTION

The changes in the Government's Administration which is from the centralized system to the decentralized through regional autonomy gives positive impacts for the regions. Local governments are given the opportunity to govern more independently. One positive impact of the implementation of regional autonomy is the division of provinces and regencies/cities throughout Indonesia.

According to the dynamics of development, Mukomuko Regency is also experienced division of Subdistrict. The aim is for government services to the public can be more effective and efficient, which is expected to accelerate the implementation of development. In 2021, Mukomuko Regency is divided into 15 Subdistricts, that consists of 148 Villages, 3 urbans and 1 UPT (Include Transmigration Settlement Unit).

Generally, the Civil Servants of Regional Government in Mukomuko Regency are 3,375 people in 2021, consist of 1,482 male servants and 1,893 female servants.

2.1 WILAYAH ADMINISTRATIF ADMINISTRATIVE AREA

Tabel 2.1.1 **Jumlah Desa¹/Kelurahan Menurut Kecamatan di Kabupaten Mukomuko, 2017–2021**
Table 2.1.1 **Number of Villages¹/Kelurahan by Subdistrict in Mukomuko Regency, 2017–2021**

Kecamatan Subdistrict	2017	2018	2019	2020	2021
(1)	(2)	(3)	(4)	(5)	(6)
Ipuh	16	16	16	16	16
Air Rami	12	12	12	12	12
Malin Deman ¹	8	8	8	8	8
Pondok Sugu	11	11	11	11	11
Sungai Rumbai	9	9	9	9	9
Terawang Jaya	13	13	13	13	13
Teras Terunjam	8	8	8	8	8
Penarik	14	14	14	14	14
Selagan Raya	12	12	12	12	12
Kota Mukomuko	9	9	9	9	9
Air Dikit	7	7	7	7	7
XIV Koto	8	8	8	8	8
Lubuk Pinang	7	7	7	7	7
Air Manjunt	8	8	8	8	8
V Koto	10	10	10	10	10
Mukomuko	152	152	152	152	152

Catatan/Note:
Sumber/Source:

¹Termasuk Unit Permukiman Transmigrasi (UPT)/Include Transmigration Settlement Unit
2017

Peraturan Kepala Badan Pusat Statistik Nomor 3 Tahun 2019 Tanggal 6 Mei 2019 tentang Perubahan Atas Peraturan Kepala Badan Pusat Statistik Nomor 90 Tahun 2018 tentang Kode dan Nama Wilayah Kerja Statistik Tahun 2018/Chief Statistician Regulation Number 3/2019, May 6 2019, as a revision of Chief Statistician Regulation Number 90 of 2018 on Code and Name of Regional Level of Data Collection.

2018

Peraturan Kepala Badan Pusat Statistik Nomor 3 Tahun 2019 Tanggal 6 Mei 2019 tentang Perubahan Atas Peraturan Kepala Badan Pusat Statistik Nomor 90 Tahun 2018 tentang Kode dan Nama Wilayah Kerja Statistik Tahun 2018/Chief Statistician Regulation Number 3/2019, May 6 2019, as a revision of Chief Statistician Regulation Number 90 of 2018 on Code and Name of Regional Level of Data Collection.

2019

Peraturan Badan Pusat Statistik Nomor 3 Tahun 2020

2020

Peraturan Badan Pusat Statistik Nomor 1 Tahun 2021 Tanggal 25 Mei 2021 tentang Kode dan Nama Wilayah Kerja Statistik Tahun 2020

2021

Peraturan Badan Pusat Statistik Nomor 5 Tahun 2021 Tanggal 30 Desember 2021 tentang Perubahan Atas Peraturan Badan Pusat Statistik Nomor 1 Tahun 2021 tentang Kode dan Nama Wilayah Kerja Statistik Tahun 2021

2.2 DEWAN PERWAKILAN RAKYAT DAERAH REGIONAL HOUSE OF REPRESENTATIVE

Tabel 2.2.1 **Jumlah Anggota Dewan Perwakilan Rakyat Daerah Menurut Partai Politik dan Jenis Kelamin di Kabupaten Mukomuko, 2020**
Number of Regional House of Representatives's Members by Political Parties and Sex in Mukomuko Regency, 2020

Partai Politik <i>Political Parties</i>	Laki-laki <i>Male</i>	Perempuan <i>Female</i>	Jumlah <i>Total</i>
(1)	(2)	(3)	(4)
GERINDRA	3	0	3
PAN	2	1	3
PKB	2	0	2
NASDEM	2	0	2
PKPI	1	0	1
PKS	1	0	1
GOLKAR	3	0	3
HANURA	1	0	1
PPP	0	0	0
DEMOKRAT	3	0	3
PDIP	3	0	3
PERINDO	3	0	3
Mukomuko	24	1	25

Catatan/Note:

Sumber/Source: Sekretariat DPRD Kabupaten Mukomuko
Secretariat of The Regional House of Representative of Mukomuko

2.3 SUMBER DAYA MANUSIA HUMAN RESOURCES

Tabel 2.3.1 Jumlah Pegawai Negeri Sipil Menurut Jabatan dan Jenis Kelamin di Kabupaten Mukomuko, Desember 2020 dan Desember 2021
Number of Civil Servants by Occupation and Sex in Mukomuko Regency, December 2020 and December 2021

Jabatan <i>Occupation</i>	2020		Jumlah <i>Total</i>
	Laki-laki <i>Male</i>	Perempuan <i>Female</i>	
(1)	(2)	(3)	(4)
Jabatan Pimpinan Tinggi Utama <i>Senior Executives</i>	-	-	-
Jabatan Pimpinan Tinggi Madya <i>Middle Executives</i>	-	-	-
Jabatan Pimpinan Tinggi Pratama <i>Junior Executives</i>	27	2	29
Administrator/Administrator	122	17	139
Pengawas/Supervisor	213	192	405
Eselon V/5th Echelon	-	-	-
Jabatan Fungsional Dosen <i>Certain Functional Position for Lecturer</i>	-	-	-
Jabatan Fungsional Guru <i>Certain Functional Position for Teacher</i>	442	703	1 145
Jabatan Fungsional Medis <i>Certain Functional Position for Medical Field</i>	119	470	589
Jabatan Fungsional Teknis <i>Certain Functional Position for Technical Field</i>	89	44	133
Jabatan Fungsional Umum/Pelaksana <i>General Functional Position</i>	539	509	1 048
Jumlah/Total	1 551	1 937	3 488

Lanjutan Tabel/*Continued Table 2.3.1*

Jabatan <i>Occupation</i>	2021		
	Laki-laki <i>Male</i>	Perempuan <i>Female</i>	Jumlah <i>Total</i>
(1)	(5)	(6)	(7)
Jabatan Pimpinan Tinggi Utama <i>Senior Executives</i>	-	-	-
Jabatan Pimpinan Tinggi Madya <i>Middle Executives</i>	-	-	-
Jabatan Pimpinan Tinggi Pratama <i>Junior Executives</i>	22	-	22
Administrator/ <i>Administrator</i>	103	36	139
Pengawas/ <i>Supervisor</i>	208	187	395
Eselon V/ <i>5th Echelon</i>	-	-	-
Jabatan Fungsional Dosen <i>Certain Functional Position for Lecturer</i>	-	-	-
Jabatan Fungsional Guru <i>Certain Functional Position for Teacher</i>	432	693	1 125
Jabatan Fungsional Medis <i>Certain Functional Position for Medical Field</i>	131	515	646
Jabatan Fungsional Teknis <i>Certain Functional Position for Technical Field</i>	105	51	156
Jabatan Fungsional Umum/Pelaksana <i>General Functional Position</i>	481	411	892
Jumlah/Total	1 482	1 893	3 375

Sumber/*Source*: Badan Kepegawaian Negara (BKN)/*National Civil Service Agency*

Tabel
Table 2.3.2

Jumlah Pegawai Negeri Sipil Menurut Tingkat Pendidikan dan Jenis Kelamin di Kabupaten Mukomuko, Desember 2020 dan Desember 2021
Number of Civil Servants by Educational Level and Sex in Mukomuko Regency, Desember 2020 and Desember 2021

Tingkat Pendidikan <i>Educational Level</i>	2020		
	Laki-laki <i>Male</i>	Perempuan <i>Female</i>	Jumlah <i>Total</i>
(1)	(2)	(3)	(4)
Sekolah Dasar (SD) <i>Primary School</i>	-	-	-
Sekolah Menengah Pertama (SMP) <i>Junior High School</i>	6	-	6
Sekolah Menengah Atas (SMA) <i>Senior High School</i>	254	105	359
Diploma I/Akta I <i>Diploma I/Akta I</i>	2	13	15
Diploma II/Akta II <i>Diploma II/Akta II</i>	74	63	137
Diploma III/Akta III <i>Diploma III/Akta III</i>	101	430	531
Diploma IV/Akta IV <i>Diploma IV/Akta IV</i>	30	32	62
S1/Sarjana <i>Under Graduate/Bachelor</i>	984	1 241	2 225
S2/Pasca Sarjana <i>Graduate</i>	99	53	152
S3/Doktor/Ph.D <i>Post Graduate</i>	1	-	1
Jumlah/Total	1 551	1 937	3 488

Lanjutan Tabel/*Continued Table 2.3.2*

Tingkat Pendidikan <i>Educational Level</i>	2021		
	Laki-laki <i>Male</i>	Perempuan <i>Female</i>	Jumlah <i>Total</i>
(1)	(5)	(6)	(7)
Sekolah Dasar (SD) <i>Primary School</i>	-	-	-
Sekolah Menengah Pertama (SMP) <i>Junior High School</i>	3	-	3
Sekolah Menengah Atas (SMA) <i>Senior High School</i>	223	94	317
Diploma I/Akta I <i>Diploma I/Akta I</i>	2	9	11
Diploma II/Akta II <i>Diploma II/Akta II</i>	57	45	102
Diploma III/Akta III <i>Diploma III/Akta III</i>	93	420	513
Diploma IV/Akta IV <i>Diploma IV/Akta IV</i>	29	35	64
S1/Sarjana <i>Under Graduate/Bachelor</i>	957	1 227	2 184
S2/Pasca Sarjana <i>Graduate</i>	117	63	180
S3/Doktor/Ph.D <i>Post Graduate</i>	1	-	1
Jumlah/Total	1 482	1 893	3 375

Sumber/Source: Badan Kepegawaian Negara (BKN)/*National Civil Service Agency*

Tabel
Table 2.3.3

**Jumlah Pegawai Negeri Sipil Menurut Tingkat
Kepangkatan dan Jenis Kelamin di Kabupaten Mukomuko,
Desember 2020 dan Desember 2021**
*Number of Civil Servants by Hierarchy and Sex in Mukomuko
Regency, Desember 2020 and Desember 2021*

Pangkat/Golongan/Ruang <i>Hierarchy</i>	2020		
	Laki-laki <i>Male</i>	Perempuan <i>Female</i>	Jumlah <i>Total</i>
(1)	(2)	(3)	(4)
Golongan I/Range I	4	–	4
1. I/A (Juru Muda)/ <i>Junior Clerk</i>	–	–	–
2. I/B (Juru Muda Tingkat I)/ <i>First Class Junior Clerk</i>	–	–	–
3. I/C (Juru)/ <i>Clerk</i>	2	–	2
4. I/D (Juru Tingkat I)/ <i>First Class Clerk</i>	2	–	2
Golongan II/Range II	201	156	357
5. II/A (Pengatur Muda)/ <i>Junior Supervisor</i>	21	5	26
6. II/B (Pengatur Muda Tingkat I) <i>First Class Junior Supervisor</i>	27	22	49
7. II/C (Pengatur)/ <i>Supervisor</i>	39	78	117
8. II/D (Pengatur Tingkat I)/ <i>First Class Supervisor</i>	114	51	165
Golongan III/Range III	963	1 471	2 434
9. III/A (Penata Muda)/ <i>Junior Superintendent</i>	290	403	693
10. III/B (Penata Muda Tingkat I) <i>First Class Junior Superintendent</i>	226	435	661
11. III/C (Penata)/ <i>Superintendent</i>	199	362	561
12. III/D (Penata Tingkat I)/ <i>First Class Superintendent</i>	248	271	519
Golongan IV/Range IV	383	310	693
13. IV/A (Pembina)/ <i>Administrator</i>	282	260	542
14. IV/B (Pembina Tingkat I)/ <i>First Class Administrator</i>	76	43	119
15. IV/C (Pembina Utama Muda)/ <i>Junior Administrator</i>	25	7	32
16. IV/D (Pembina Utama Madya)/ <i>Middle Administrator</i>	–	–	–
17. IV/E (Pembina Utama)/ <i>Senior Administrator</i>	–	–	–
Jumlah/Total	1 551	1 937	3 488

Lanjutan Tabel/Continued Table 2.3.3


Pangkat/Golongan/Ruang <i>Hierarchy</i>	2021		
	Laki-laki <i>Male</i>	Perempuan <i>Female</i>	Jumlah <i>Total</i>
(1)	(5)	(6)	(7)
Golongan I/Range I	1	-	1
1. I/A (Juru Muda)/ <i>Junior Clerk</i>	-	-	-
2. I/B (Juru Muda Tingkat I)/ <i>First Class Junior Clerk</i>	-	-	-
3. I/C (Juru)/ <i>Clerk</i>	-	-	-
4. I/D (Juru Tingkat I)/ <i>First Class Clerk</i>	1	-	1
Golongan II/Range II	167	141	308
5. II/A (Pengatur Muda)/ <i>Junior Supervisor</i>	16	5	21
6. II/B (Pengatur Muda Tingkat I) <i>First Class Junior Supervisor</i>	22	14	36
7. II/C (Pengatur)/ <i>Supervisor</i>	31	50	81
8. II/D (Pengatur Tingkat I)/ <i>First Class Supervisor</i>	98	72	170
Golongan III/Range III	956	1 454	2 410
9. III/A (Penata Muda)/ <i>Junior Superintendent</i>	250	320	570
10. III/B (Penata Muda Tingkat I) <i>First Class Junior Superintendent</i>	251	444	695
11. III/C (Penata)/ <i>Superintendent</i>	212	381	593
12. III/D (Penata Tingkat I)/ <i>First Class Superintendent</i>	243	309	552
Golongan IV/Range IV	358	298	656
13. IV/A (Pembina)/ <i>Administrator</i>	256	238	494
14. IV/B (Pembina Tingkat I)/ <i>First Class Administrator</i>	80	55	135
15. IV/C (Pembina Utama Muda)/ <i>Junior Administrator</i>	21	5	26
16. IV/D (Pembina Utama Madya)/ <i>Middle Administrator</i>	1	-	1
17. IV/E (Pembina Utama)/ <i>Senior Administrator</i>	-	-	-
Jumlah/Total	1 482	1 893	3 375

Sumber/Source: Badan Kepegawaian Negara (BKN)/National Civil Service Agency

BAB 3

PENDUDUK DAN KETENAGAKERJAAN POPULATION AND EMPLOYMENT

Persentase bekerja terhadap angkatan kerja
Percentage of working to economically active



Penduduk di Kabupaten Mukomuko yang memiliki pendidikan maksimal sekolah menengah pertama lebih banyak bekerja dibandingkan penduduk yang memiliki pendidikan di atasnya.

dimana persentase bekerja pada pendidikan maksimal sekolah dasar (SD) terhadap angkatan kerja merupakan persentase terbesar yaitu 99%

Population in Mukomuko Regency who have maximum education in junior high school, worked more than population with higher education.

The percentage of working at a maximum education of primary school (SD) to the labor force is the largest percentage that is 99%

PENJELASAN TEKNIS

1. Sumber utama data kependudukan adalah sensus penduduk yang dilaksanakan setiap sepuluh tahun sekali. Sensus penduduk telah dilaksanakan sebanyak tujuh kali sejak Indonesia merdeka, yaitu tahun 1961, 1971, 1980, 1990, 2000, 2010, dan 2020. Di dalam sensus penduduk, pencacahan dilakukan terhadap seluruh penduduk yang berdomisili di wilayah teritorial Indonesia termasuk warga negara asing kecuali anggota korps diplomatik negara sahabat beserta keluarganya.

Metode pengumpulan data dalam sensus dilakukan dengan wawancara antara petugas sensus dengan responden dan juga melalui e-census. Pencatatan penduduk menggunakan konsep usual residence, yaitu konsep di mana penduduk biasa bertempat tinggal. Bagi penduduk yang bertempat tinggal tetap dicacah di mana mereka biasa tinggal, sedangkan untuk penduduk yang tidak bertempat tinggal tetap dicacah di tempat di mana mereka ditemukan petugas sensus pada malam 'Hari Sensus'. Termasuk penduduk yang tidak bertempat tinggal tetap adalah tuna wisma, awak kapal berbendera Indonesia, penghuni perahu/

TECHNICAL NOTES

1. *The main source of demographic data is population census, which is conducted every ten years. Population Census has been conducted six times since Indonesia's independence: 1961, 1971, 1980, 1990, 2000, and 2010. The population census enumerates all residents who domicile in the entire territory of Indonesia including foreign citizens except the diplomatic corps members and their families.*

The method of data collection in a population census involves interviewing respondents and conducting e-census. Enumeration of the population uses the concept of "usual residence", which is the concept of "places where people usually live". De jure was applied to the permanent residents, while de facto was applied to non-permanent residents. The permanent residents were enumerated in place where they normally live, the non-permanent residents were enumerated where they were found by the enumerators, on the night of 'Census Date'. The non permanent residents include homeless people, ship crew, boat people, remote

rumah apung, masyarakat terpencil/terasing, dan pengungsi. Bagi mereka yang mempunyai tempat tinggal tetap dan sedang bepergian ke luar wilayah lebih dari enam bulan, tidak dicacah di tempat tinggalnya, tetapi dicacah di tempat tujuannya. Untuk tahun yang tidak dilaksanakan sensus penduduk, data kependudukan diperoleh dari hasil proyeksi penduduk. Proyeksi penduduk merupakan suatu perhitungan ilmiah yang didasarkan pada asumsi dari komponen-komponen perubahan penduduk, yaitu kelahiran, kematian, dan migrasi.

area community, and internally displaced persons. Those who had permanent residence and had been travelling away from their home for six months or more were not diam enumerated in their permanent place, but in the place where they were during the census. For the periods where the population census is not conducted, population projection is done to estimate population during those years. The population projection is an estimate based on the demographic components, such as birth, death, and migration.

2. Penduduk Indonesia adalah semua orang yang berdomisili di wilayah teritorial Indonesia selama 6 bulan atau lebih dan atau mereka yang berdomisili kurang dari 6 bulan tetapi bertujuan menetap.
3. Laju pertumbuhan penduduk adalah angka yang menunjukkan persentase penambahan penduduk dalam jangka waktu tertentu.
4. Kepadatan penduduk adalah rasio banyaknya penduduk per kilometer persegi.
5. Rasio jenis kelamin adalah perbandingan antara penduduk laki-laki dan penduduk

2. *The population of Indonesia are all residents of the entire territory of Indonesia who have stayed for six months or longer, and those who intended to stay more than six months even though their length of stay is less than six months.*
3. *The growth rate of population is the number that show percentage of population growth within a specified period.*
4. *Population density is ratio of population per square kilometer.*
5. *Sex ratio is the ratio of male's population to female's population in a given area and time, usually*

perempuan pada suatu wilayah dan waktu tertentu. Biasanya dinyatakan dengan banyaknya penduduk laki-laki untuk 100 penduduk perempuan.

expressed as the number of males for every 100 females.

6. Distribusi penduduk adalah pola persebaran penduduk di suatu wilayah, baik berdasarkan batas-batas geografis maupun berdasarkan batas-batas administrasi pemerintahan.
 7. Komposisi penduduk adalah pola persebaran penduduk menurut karakteristiknya, contoh: penduduk menurut kelompok umur, penduduk menurut jenis kelamin.
6. *Population distribution is the pattern of population distribution in an area, either by geographic boundaries or by government administrative boundaries.*
 7. *Population composition is the pattern of population distribution by its characteristics, example: population by age group, population by sex.*

<https://mukomukokab.lps.go.id/>

ULASAN

Penduduk Kabupaten Mukomuko pada tahun 2021 mencapai 193.196 jiwa menurut hasil dari Proyeksi dari Sensus Penduduk 2020. Rasio jenis kelamin penduduk Kabupaten Mukomuko pada tahun 2021 sebesar 106,89. Hal ini menunjukkan bahwa setiap 100 penduduk perempuan terdapat 106 penduduk laki-laki.

Angkatan kerja adalah penduduk yang berumur 15 tahun ke atas yang bekerja, sementara tidak bekerja atau sedang mencari pekerjaan. Penduduk kurang dari 15 tahun meski telah bekerja guna memenuhi kebutuhan hidupnya tidak termasuk dalam angkatan kerja. Angkatan kerja sebagai bagian dari aspek demografi memiliki kecenderungan meningkat atau menurun sesuai perubahan yang dialami oleh penduduk. Hal ini dikarenakan faktor alamiah, yakni kelahiran, kematian, dan pergeseran jumlah penduduk.

Angka pengangguran didefinisikan sebagai penduduk usia kerja yang mencari pekerjaan, mempersiapkan usaha, merasa tidak mungkin mendapat pekerjaan namun belum mulai bekerja. Jumlah angkatan kerja di Kabupaten Mukomuko tahun 2021 sebanyak 87.999 orang sedangkan tingkat pengangguran sebesar 3,68 %.

DESCRIPTION

The population of Mukomuko Regency in 2021 reaches 193,196 people based on 2020 Population Census. The population sex ratio in Mukomuko Regency in 2021 is 106.89. This shows that for every 100 female population, there are 106 male population.

The labor force is the population aged 15 years or above who are currently working, not working temporarily, or looking for jobs. The population aged below 15 who are working to meet their needs are not included as the labor force. The labor force as part of demography have the tendency to increase or decrease in accordance with the changes experienced by the population. This is due to natural factors, such as birth, death, and population shifting.

The unemployment rate is defined as the population of working age who are looking for jobs, preparing businesses, finding it impossible to get a job but have not started working yet. The labor force in Mukomuko Regency in 2021 is 87,999 people, while the unemployment rate is 3.68 %.

3.1 PENDUDUK POPULATION

Tabel 3.1.1 Penduduk, Laju Pertumbuhan Penduduk, Distribusi Persentase Penduduk, Kepadatan Penduduk, Rasio Jenis Kelamin Penduduk Menurut Kecamatan di Kabupaten Mukomuko, 2020
Population, Population Growth Rate, Percentage Distribution of Population, Population Density, and Population Sex Ratio by Subdistrict in Mukomuko Regency, 2020

Kecamatan Subdistrict	Penduduk (ribu) Population (thousand)	Laju Pertumbuhan Penduduk per Tahun 2019–2020 Annual Population Growth Rate (%) 2019–2020
(1)	(2)	(3)
Ipuh	19 044	1,51
Air Rami	13 115	2,43
Malin Deman	6 828	0,76
Pondok Sugu	13 591	2,04
Sungai Rumbai	9 076	3,12
Teramang Jaya	12 421	2,23
Teras Terunjam	7 977	1,43
Penarik	24 407	1,74
Selagan Raya	10 654	2,41
Kota Mukomuko	18 604	2,10
Air Dikit	7 112	2,30
XIV Koto	13 623	2,37
Lubuk Pinang	14 653	1,51
Air Manjunt	11 511	2,49
V Koto	7 882	1,23
Mukomuko	190 498	1,98

Lanjutan Tabel/*Continued Table* 3.1.1

Kecamatan <i>Subdistrict</i>	Persentase Penduduk <i>Percentage of Total Population</i>	Kepadatan Penduduk per km ² <i>Population Density per sq.km</i>
(1)	(7)	(8)
Ipuh	10,00	97,17
Air Rami	6,88	112,65
Malin Deman	3,58	7,92
Pondok Sugu	7,13	24,48
Sungai Rumbai	4,76	27,01
Teramang Jaya	6,52	30,11
Teras Terunjam	4,19	94,29
Penarik	12,81	79,02
Selagan Raya	5,59	24,16
Kota Mukomuko	9,77	125,64
Air Dikit	3,73	80,92
XIV Koto	7,15	195,00
Lubuk Pinang	7,69	210,80
Air Manjunt	6,04	176,44
V Koto	4,14	20,02
Mukomuko	100,00	45,94

Lanjutan Tabel/*Continued Table* 3.1.1

Kecamatan Subdistrict	Rasio Jenis Kelamin Penduduk Population Sex Ratio
(1)	(11)
Ipuh	108
Air Rami	107
Malin Deman	113
Pondok Sugu	106
Sungai Rumbai	106
Teramang Jaya	109
Teras Terunjam	108
Penarik	108
Selagan Raya	109
Kota Mukomuko	103
Air Dikit	106
XIV Koto	107
Lubuk Pinang	106
Air Manjunto	106
V Koto	106
Mukomuko	107,20

Catatan/Note: Data dari Hasil Sensus Penduduk 2020/Data from the result of 2020 Indonesia Population Census
 Sumber/Source: BPS, Sensus Penduduk 2020/ BPS-Statistics Indonesia, 2020 Indonesia Population Census

3.2 KETENAGAKERJAAN EMPLOYMENT

Tabel 3.2.1 Jumlah Penduduk Berumur 15 Tahun Keatas Menurut Jenis Kegiatan Selama Seminggu yang Lalu dan Jenis Kelamin di Kabupaten Mukomuko, 2021
Population Aged 15 Years and Over by Type of Activity During The Previous Week and Sex Mukomuko Regency, 2021

Kegiatan Utama <i>Main Activity</i>	Jenis Kelamin/Sex		
	Laki-Laki <i>Male</i>	Perempuan <i>Female</i>	Laki-Laki+ Perempuan <i>Male+Female</i>
(1)	(2)	(3)	(4)
I. Angkatan Kerja/<i>Economically Active</i>	60 794	27 205	87 999
1. Bekerja/ <i>Working</i>	58 480	26 284	84 764
2. Pengangguran Terbuka/ <i>Unemployment</i>	2 314	921	3 235
II. Bukan Angkatan Kerja/<i>Not Economically Active</i>	11 033	38 240	49 273
1. Sekolah/ <i>Attending School</i>	5 181	5 221	10 402
2. Mengurus Rumah Tangga/ <i>Housekeeping</i>	2 796	31 268	34 064
3. Lainnya/ <i>Others</i>	3 056	1 751	4 807
Jumlah/<i>Total</i>	71 827	65 445	137 272

Catatan/*Note*:

Sumber/*Source*: BPS, Survei Angkatan Kerja Nasional (Sakernas) Agustus/BPS-Statistics Indonesia, August National Labor Force Survey

Tabel
Table 3.2.2

Penduduk Berumur 15 Tahun ke Atas Menurut Pendidikan Tertinggi yang Ditamatkan dan Jenis Kegiatan Selama Seminggu yang Lalu di Kabupaten Mukomuko, 2021
Population 15 Years of Age and Over by Educational Attainment and Type of Activity During the Previous Week in Mukomuko Regency, 2021

Pendidikan Tertinggi yang Ditamatkan ¹ Educational Attainment ¹	Angkatan Kerja/Economically Active			Persentase Bekerja terhadap Angkatan Kerja Percentage of Working to Economically Active
	Bekerja Working	Pengangguran ² Unemployment ²	Jumlah Angkatan Kerja Total of Economically Active	
(1)	(2)	(3)	(4)	(5)
0	36 628	532	37 160	99
1	16 886	393	17 279	98
2	21 258	1 664	22 922	93
3	9 992	646	10 638	94
Jumlah/Total	84 764	3 235	87 999	96

Lanjutan Tabel/*Continued Table 3.2.2*

Pendidikan Tertinggi yang Ditamatkan ¹ <i>Educational Attainment ¹</i>	Bukan Angkatan Kerja <i>Not Economically Active</i>	Jumlah Total	Persentase Angkatan Kerja terhadap Penduduk Usia Kerja <i>Percentage of Economically Active to Working Age Population</i>
(1)	(6)	(7)	(8)
0	22 261	59 421	63
1	15 188	32 467	53
2	9 772	32 694	70
3	2 052	12 690	84
Jumlah/Total	49 273	137 272	64

Catatan/Note: ¹ 0. ≤ Sekolah Dasar (SD)/≤ *Primary School*
 1. Sekolah Menengah Pertama/*Junior High School*
 2. Sekolah Menengah Atas/*Senior High School*
 3. Perguruan Tinggi/*Collage*
² 1. Mencari pekerjaan/*Looking for work*
 2. Mempersiapkan usaha/*Establishing a new business/firm*
 3. Merasa tidak mungkin mendapat pekerjaan/*Feeling hopeless in looking for work (discouraged job seekers)*
 4. Sudah punya pekerjaan tetapi belum mulai bekerja/*Having job already but not starting to work yet*
 Sumber/Source: BPS, Survei Angkatan Kerja Nasional (Sakernas) Agustus/BPS-Statistics Indonesia, August National Labor Force Survey

Tabel
Table 3.2.3**Penduduk Berumur 15 Tahun Ke Atas yang Bekerja Selama Seminggu yang Lalu Menurut Status Pekerjaan Utama dan Jenis Kelamin di Kabupaten Mukomuko, 2021**
Population 15 Years of Age and Over who Worked During The Previous Week by Main Employment Status and Sex in Mukomuko Regency, 2021

Status Pekerjaan Utama Main Employment Status	Laki-Laki Male	Perempuan Female	Jumlah Total
(1)	(2)	(3)	(4)
Berusaha sendiri <i>Own account worker</i>	10 419	4 867	15 286
Berusaha dibantu buruh tidak tetap/buruh tidak dibayar <i>Employer assisted by temporary worker/unpaid worker</i>	6 061	3 752	9 813
Berusaha dibantu buruh tetap/buruh dibayar <i>Employer assisted by permanent worker/paid worker</i>	6 592	220	6 812
Buruh/Karyawan/Pegawai/ <i>Employee</i>	16 120	9 272	25 392
Pekerja bebas <i>Casual worker</i>	15 825	1 712	17 537
Pekerja keluarga/tak dibayar <i>Family worker/unpaid worker</i>	3 463	6 461	9 924
Jumlah/Total	58 480	26 284	84 764

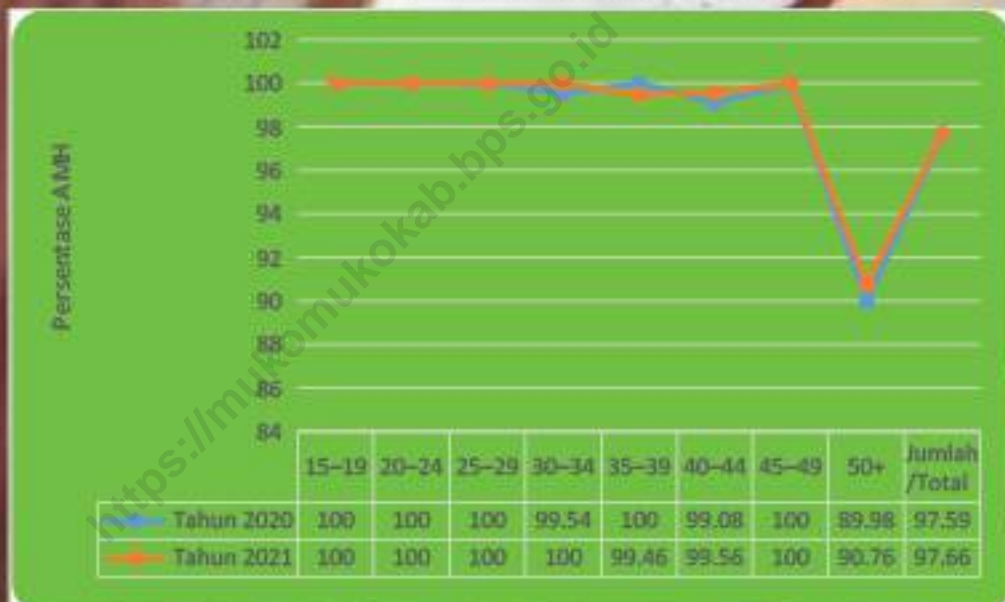
Catatan/Note: ...

Sumber/Source: BPS, Survei Angkatan Kerja Nasional (Sakernas) Agustus/BPS-Statistics Indonesia, August National Labor Force Survey

BAB 4

Sosial dan Kesejahteraan Rakyat *Social and Welfare*

Persentase Penduduk Berumur 15 Tahun ke Atas yang Melek Huruf Menurut Kelompok Umur di Kabupaten Mukomuko, 2020 dan 2021
Percentage of Literate People Aged 15 Years and Over by Age Group in Mukomuko Regency, 2020 and 2021



**Peningkatan AMH dari tahun 2020 hingga tahun 2021 sebesar 0.13%.
Membuktikan populasi di Kabupaten Mukomuko paham atas pendidikan serta dapat baca tulis.**

*Increase in AMH from 2020 to 2021 is 0.13%.
Proving that the population in Mukomuko Regency understands education and literacy.*

PENJELASAN TEKNIS**TECHNICAL NOTES**

- | | |
|--|---|
| <p>1. Tidak/belum pernah sekolah adalah mereka yang tidak pernah atau belum pernah terdaftar dan tidak pernah atau belum pernah aktif mengikuti pendidikan di suatu jenjang pendidikan formal, Termasuk juga yang tamat/belum tamat taman kanak-kanak tetapi tidak melanjutkan ke sekolah dasar,</p> | <p>1. <i>Not/never attending school is someone who has never attended or never been registered in a formal education, such as primary, secondary, and tertiary education, Those who just completed kindergarten are considered as never attended school,</i></p> |
| <p>2. Masih bersekolah adalah mereka yang terdaftar dan aktif mengikuti pendidikan formal dan nonformal (Paket A, B, atau C), baik pendidikan dasar, menengah maupun pendidikan tinggi, Bagi mahasiswa yang sedang cuti dianggap masih bersekolah,</p> | <p>2. <i>Attending school is someone who is currently attending primary, secondary, or tertiary education, including package A, package B, or package C, College student who postpones his/her study is considered as attending school,</i></p> |
| <p>3. Tidak bersekolah lagi adalah mereka yang pernah terdaftar dan aktif mengikuti pendidikan di suatu jenjang pendidikan formal dan nonformal (Paket A, B, atau C), tetapi pada saat pencacahan tidak lagi terdaftar dan tidak aktif mengikuti pendidikan,</p> | <p>3. <i>Not attending school anymore is someone who had enrolled and participated in formal and non-formal education in the past including package A, package B, or package C, but currently does not attend school,</i></p> |
| <p>4. Tamat sekolah adalah menyelesaikan pelajaran yang ditandai dengan lulus ujian akhir pada kelas atau tingkat terakhir suatu jenjang pendidikan di sekolah negeri maupun swasta dengan mendapatkan tanda tamat belajar/ijazah, Seseorang yang belum mengikuti pelajaran</p> | <p>4. <i>Completed particular level of education is someone who has completed particular level of education in private or public school and accepting graduation certificate, Someone who has never attended the highest grade but passed the final exam is considered as completed particular level of</i></p> |

pada kelas tertinggi tetapi telah mengikuti ujian akhir dan lulus dianggap tamat sekolah,

5. Dapat membaca dan menulis artinya dapat membaca dan menulis kata-kata/kalimat sederhana dengan suatu aksara tertentu,
6. Rumah Sakit adalah tempat pemeriksaan dan perawatan kesehatan, biasanya berada di bawah pengawasan dokter/tenaga medis, yang melayani penderita yang sakit untuk berobat rawat jalan atau rawat inap,
7. Puskesmas (Pusat Kesehatan Masyarakat) adalah unit pelaksana teknis dinas kesehatan kabupaten/ kota yang mempunyai fungsi utama sebagai penyelenggara pelayanan kesehatan tingkat pertama, Wilayah kerja puskesmas maksimal adalah satu kecamatan dan untuk dapat menjangkau wilayah kerjanya, puskesmas mempunyai jaringan pelayanan yang meliputi unit Puskesmas Pembantu (Pustu), unit Puskesmas Keliling (Puskel), dan unit bidan desa/komunitas (Peraturan Menteri Kesehatan RI No, 75 Tahun 2014 Tentang Pusat Kesehatan Masyarakat)

education,

5. *Able to read and write is the ability to read and write at least a simple sentence in any letter of alphabets,*
6. *Hospital is a place for health check, usually controlled/supervised by doctors/medical personnel to serve the ill patients to get outpatient or inpatient treatment services,*
7. *Public Health Center is technical implementation unit of regency health department that have the primary function as a firstlevel health care providers, The working area standard of public health center is one district and to reach their working areas, public health centers have a service network covering subsidiary of public health center, mobile public health center units, and midwife units (Regulation of the Minister of Health of Indonesia Number 75 Year 2014 about Public Health Center),*

8. Bencana Alam adalah peristiwa atau serangkaian peristiwa yang mengancam dan mengganggu kehidupan / penghidupan masyarakat yang disebabkan oleh faktor alam antara lain berupa gempa bumi, tsunami, gunung meletus, banjir, kekeringan, angin topan, dan tanah longsor sehingga mengakibatkan kerugian materi maupun nonmateri,
8. *Natural Disaster is an event or series of events that threaten and disrupt the lives and livelihoods caused by natural factors such as: earthquake, tsunami, volcanic eruption, flood, flash flood, drought, typhoon/ cyclone, and landslide so it can lead to result in loss of material and nonmaterial,*

<https://mukomukokab.bps.go.id>

ULASAN

Keadaan sosial penduduk Kabupaten Mukomuko digambarkan dalam beberapa variabel antara lain pendidikan dan kesehatan,

Dalam bidang pendidikan, pada tahun 2021 di Kabupaten Mukomuko memiliki gedung sekolah negeri sebanyak 437 yang terdiri dari gedung Taman Kanak-Kanak (TK) gedung Sekolah Dasar (SD), gedung Sekolah Menengah Pertama (SMP), gedung Sekolah Menengah Atas (SMA), dan gedung Sekolah Menengah Kejuruan (SMK).

DESCRIPTION

The social circumstances of people in Mukomuko Regency are described in several variables, i.e, education and health,

In education sector, 2021, Mukomuko Regency has 437 public school buildings, which consist of garden children buildings (TK), Primary School buildings (SD), Junior High School buildings (SMP), Senior High School buildings (SMA), and Vocational School (SMK).

<https://mukomukokab.bps.go.id>

4.1 PENDIDIKAN EDUCATION

Tabel 4.1.1 Jumlah Sekolah, Guru, dan Murid Taman Kanak-Kanak (TK) di Bawah Kementerian Pendidikan dan Kebudayaan Menurut Kecamatan di Kabupaten Mukomukko, 2020/2021 dan 2021/2022
Number of Schools, Teachers, and Pupils in Kindergarten Under The Ministry of Education and Culture by Subdistrict in Mukomuko Regency, 2020/2021 and 2021/2022

Kecamatan Subdistrict	Sekolah/Schools					
	Negeri/Public		Swasta/Private		Jumlah/Total	
	2020/2021	2021/2022	2020/2021	2021/2022	2020/2021	2021/2022
(1)	(2)	(3)	(4)	(5)	(6)	(7)
Ipuh	1	2	16	15	17	17
Air Rami	1	1	12	12	13	13
Malin Deman	-	-	2	3	2	3
Pondok Sugu	1	1	10	9	11	10
Sungai Rumbai	1	1	6	7	7	8
Teramang Jaya	-	-	13	13	13	13
Teras Terunjam	1	1	6	6	7	7
Penarik	1	1	16	16	17	17
Selagan Raya	-	-	14	13	14	13
Kota Mukomuko	2	2	16	15	18	17
Air Dikit	-	1	8	8	8	9
XIV Koto	1	1	9	8	10	9
Lubuk Pinang	1	1	8	8	9	9
Air Manjuntio	-	3	8	4	8	7
V Koto	1	1	11	10	12	11
Mukomuko	11	16	155	147	166	163

Lanjutan Tabel/*Continued Table 4.1.1*

Kecamatan Subdistrict	Guru ¹ /Teachers ¹					
	Negeri/Public		Swasta/Private		Jumlah/Total	
	2020/2021	2021/2022	2020/2021	2021/2022	2020/2021	2021/2022
(1)	(8)	(9)	(10)	(11)	(12)	(13)
Ipuh	7	14	79	72	86	86
Air Rami	4	5	45	43	49	48
Malin Deman	-	-	8	10	8	10
Pondok Sugu	6	5	31	29	37	34
Sungai Rumbai	3	3	18	21	21	24
Teramang Jaya	-	-	33	34	33	34
Teras Terunjam	4	4	28	27	32	31
Penarik	3	4	54	59	57	63
Selagan Raya	-	-	42	38	42	38
Kota Mukomuko	15	12	67	72	82	84
Air Dikit	-	4	26	22	26	26
XIV Koto	5	6	39	36	44	42
Lubuk Pinang	6	5	41	38	47	43
Air Manjunt	-	22	40	17	40	39
V Koto	4	4	32	30	36	34
Mukomuko	57	88	583	548	640	636

Lanjutan Tabel/*Continued Table 4.1.1*

Kecamatan Subdistrict	Murid/Pupils					
	Negeri/Public		Swasta/Private		Jumlah/Total	
	2020/2021	2021/2022	2020/2021	2021/2022	2020/2021	2021/2022
(1)	(14)	(15)	(16)	(17)	(18)	(19)
Ipuh	33	92	608	519	641	611
Air Rami	41	32	413	350	454	382
Malin Deman	-	-	65	100	65	100
Pondok Sugu	36	45	365	334	401	379
Sungai Rumbai	18	19	210	241	228	260
Terawang Jaya	-	-	334	347	334	347
Teras Terunjam	45	51	282	228	327	279
Penarik	46	51	712	628	758	679
Selagan Raya	-	-	409	287	409	287
Kota Mukomuko	97	82	559	448	656	530
Air Dikit	-	34	205	182	205	216
XIV Koto	80	37	342	274	422	311
Lubuk Pinang	36	38	326	302	362	340
Air Manjunt	-	130	281	123	281	253
V Koto	33	34	238	220	271	254
Mukomuko	465	645	5 349	4 583	5 814	5 228

Catatan/Note: ¹ Jumlah guru termasuk kepala sekolah dan guru/*The total of teachers including headmaster and teacher*
 Sumber/Source: 2020/2021
 Kementerian Pendidikan dan Kebudayaan, data semester ganjil 2020/*Ministry of Educations and Culture, 2020 odd semester data*
 2021/2022
 Kementerian Pendidikan, Kebudayaan, Riset, dan Teknologi, Sistem Data Pokok Pendidikan, data semester ganjil 2021/*Ministry of Education, Culture, Research, and Technology, Basic Education Data System, odd semester 2021*

Tabel 4.1.2
Table

**Jumlah Sekolah, Guru, dan Murid Raudatul Athfal (RA)
di Bawah Kementerian Agama Menurut Kecamatan di
Kabupaten Mukomuko, 2019/2020 dan 2020/2021**
*Number of Schools, Teachers, and Pupils in Raudatul Athfal
(RA) Under The Ministry of Religious Affairs by Subdistrict in
Mukomuko Regency, 2019/2020 and 2020/2021*

Kecamatan Subdistrict	Sekolah/Schools		Guru/Teachers		Murid/Pupils	
	2019/2020	2020/2021	2019/2020	2020/2021	2019/2020	2020/2021
(1)	(2)	(3)	(4)	(5)	(6)	(7)
Ipuh	1	1	6	11	111	95
Air Rami	-	-	-	-	-	-
Malin Deman	1	1	4	6	24	30
Pondok Sugu	-	-	-	-	-	-
Sungai Rumbai	2	2	7	14	109	164
Teramang Jaya	-	-	-	-	-	-
Teras Terunjam	-	-	-	-	-	-
Penarik	-	-	-	-	-	-
Selagan Raya	5	5	15	18	150	162
Kota Mukomuko	-	-	-	-	-	-
Air Dikit	-	-	-	-	-	-
XIV Koto	-	-	-	-	-	-
Lubuk Pinang	2	2	8	8	26	54
Air Manjunt	1	1	2	3	18	40
V Koto	1	1	4	4	17	14
Mukomuko	13	13	46	64	455	559

Catatan/Note: Seluruh Raudatul Athfal (RA) berstatus swasta./All Raudatul Athfal (RA) are private
Sumber/Source: Kementerian Agama, EMIS, Data Semester Ganjil./Ministry of Religious Affairs, EMIS, Odd Semester Data

Tabel
Table 4.1.3

**Jumlah Sekolah, Guru, dan Murid Sekolah Dasar (SD)
di Bawah Kementerian Pendidikan dan Kebudayaan
Menurut Kecamatan di Kabupaten Mukomuko, 2020/2021
dan 2021/2022**

**Number of Schools, Teachers, and Pupils in Primary Schools
Under The Ministry of Education and Culture by Subdistrict
in Mukomuko Regency, 2020/2021 and 2021/2022**

Kecamatan Subdistrict	Sekolah/Schools					
	Negeri/Public		Swasta/Private		Jumlah/Total	
	2020/2021	2021/2022	2020/2021	2021/2022	2020/2021	2021/2022
(1)	(2)	(3)	(4)	(5)	(6)	(7)
Ipuh	10	10	2	2	12	12
Air Rami	12	12	1	1	13	13
Malin Deman	8	8	-	-	8	8
Pondok Sugu	5	5	-	-	5	5
Sungai Rumbai	7	7	1	1	8	8
Teramang Jaya	11	11	-	-	11	11
Teras Terunjam	6	6	-	-	6	6
Penarik	16	16	-	1	16	17
Selagan Raya	10	10	-	-	10	10
Kota Mukomuko	11	11	2	2	13	13
Air Dikit	4	4	-	-	4	4
XIV Koto	7	7	1	1	8	8
Lubuk Pinang	7	7	1	1	8	8
Air Manjunt	6	6	-	-	6	6
V Koto	6	6	-	-	6	6
Mukomuko	126	126	8	9	134	135

Lanjutan Tabel/Continued Table 4.1.3

Kecamatan Subdistrict	Guru ¹ /Teachers ¹					
	Negeri/Public		Swasta/Private		Jumlah/Total	
	2020/2021	2021/2022	2020/2021	2021/2022	2020/2021	2021/2022
(1)	(8)	(9)	(10)	(11)	(12)	(13)
Ipuh	129	123	31	28	160	151
Air Rami	118	123	9	20	127	143
Malin Deman	72	69	-	-	72	69
Pondok Sugh	79	79	-	-	79	79
Sungai Rumbai	77	74	4	6	81	80
Teramang Jaya	128	128	-	-	128	128
Teras Terunjam	56	52	-	-	56	52
Penarik	185	182	-	7	185	189
Selagan Raya	98	95	-	-	98	95
Kota Mukomuko	154	144	41	55	195	199
Air Dikit	52	51	-	-	52	51
XIV Koto	105	101	12	19	117	120
Lubuk Pinang	110	107	19	13	129	120
Air Manjunta	73	74	-	-	73	74
V Koto	71	71	-	-	71	71
Mukomuko	1 507	1 473	116	148	1 623	1 621

Lanjutan Tabel/Continued Table 4.1.3

Kecamatan Subdistrict	Murid/Pupils					
	Negeri/Public		Swasta/Private		Jumlah/Total	
	2020/2021	2021/2022	2020/2021	2021/2022	2020/2021	2021/2022
(1)	(14)	(15)	(16)	(17)	(18)	(19)
Ipuh	1 676	1 667	344	347	2 020	2 014
Air Rami	1 373	1 312	156	169	1 529	1 481
Malin Deman	848	847	-	-	848	847
Pondok Sugu	1 202	1 193	-	-	1 202	1 193
Sungai Rumbai	1 041	976	65	77	1 106	1 053
Teramang Jaya	1 419	1 429	-	-	1 419	1 429
Teras Terunjam	797	768	-	-	797	768
Penarik	2 689	2 597	-	38	2 689	2 635
Selagan Raya	1 188	1 139	-	-	1 188	1 139
Kota Mukomuko	2 006	1 905	685	782	2 691	2 687
Air Dikit	584	560	-	-	584	560
XIV Koto	1 309	1 209	110	115	1 419	1 324
Lubuk Pinang	1 603	1 518	151	145	1 754	1 663
Air Manjunta	1 117	1 089	-	-	1 117	1 089
V Koto	953	973	-	-	953	973
Mukomuko	19 805	19 182	1 511	1 673	21 316	20 855

Catatan/Note: ¹ Jumlah guru termasuk kepala sekolah dan guru/The total of teachers including headmaster and teacher
2020/2021

Sumber/Source: Kementerian Pendidikan dan Kebudayaan, Sistem Data Pokok Pendidikan, data semester ganjil/ Ministry of Educations
and Culture, Basic Education Data System, odd semester

2021/2022

Kementerian Pendidikan, Kebudayaan, Riset, dan Teknologi, Sistem Data Pokok Pendidikan, data semester ganjil
2021/ Ministry of Education, Culture, Research, and Technology, Basic Education Data System, odd semester 2021

Tabel
Table 4.1.4**Jumlah Sekolah, Guru, dan Murid Madrasah Ibtidaiyah (MI) di Bawah Kementerian Agama Menurut Kecamatan di Kabupaten Mukomuko, 2019/2020 dan 2020/2021**
Number of Schools, Teachers, and Pupils in Madrasah Ibtidaiyah (MI) Under The Ministry of Religious Affairs by Subdistrict in Mukomuko Regency, 2019/2020 and 2020/2021

Kecamatan Subdistrict	Sekolah/Schools					
	Negeri/Public		Swasta/Private		Jumlah/Total	
	2019/2020	2020/2021	2019/2020	2020/2021	2019/2020	2020/2021
(1)	(2)	(3)	(4)	(5)	(6)	(7)
Ipuh	-	-	-	1	-	1
Air Rami	-	-	-	-	-	-
Malin Deman	-	-	-	-	-	-
Pondok Sugh	2	2	-	-	2	2
Sungai Rumbai	1	1	1	1	2	2
Teramang Jaya	-	-	-	-	-	-
Teras Terunjam	-	-	2	2	2	2
Penarik	-	-	1	1	1	1
Selagan Raya	1	1	4	4	5	5
Kota Mukomuko	-	-	-	-	-	-
Air Dikit	1	1	-	-	1	1
XIV Koto	-	-	-	-	-	-
Lubuk Pinang	2	2	1	1	3	3
Air Manjunto	-	-	2	2	2	2
V Koto	-	-	2	2	2	2
Mukomuko	7	7	13	14	20	21

Lanjutan Tabel/*Continued Table 4.1.4*

Kecamatan Subdistrict	Guru/Teachers					
	Negeri/Public		Swasta/Private		Jumlah/Total	
	2019/2020	2020/2021	2019/2020	2020/2021	2019/2020	2020/2021
(1)	(8)	(9)	(10)	(11)	(12)	(13)
Ipuh	-	-	-	8	-	8
Air Rami	-	-	-	-	-	-
Malin Deman	-	-	-	-	-	-
Pondok Sugu	38	57	-	-	38	57
Sungai Rumbai	8	8	7	6	15	14
Teramang Jaya	-	-	-	-	-	-
Teras Terunjam	-	-	12	13	12	13
Penarik	-	-	11	10	11	10
Selagan Raya	15	19	31	42	46	61
Kota Mukomuko	-	-	-	-	-	-
Air Dikit	23	27	-	-	23	27
XIV Koto	-	-	-	-	-	-
Lubuk Pinang	35	47	7	7	42	54
Air Manjunta	-	-	17	16	17	16
V Koto	-	-	14	24	14	24
Mukomuko	119	158	99	126	218	284

Lanjutan Tabel/*Continued Table 4.1.4*

Kecamatan Subdistrict	Murid/Pupils					
	Negeri/Public		Swasta/Private		Jumlah/Total	
	2019/2020	2020/2021	2019/2020	2020/2021	2019/2020	2020/2021
(1)	(14)	(15)	(16)	(17)	(18)	(19)
Ipuh	-	-	-	17	-	17
Air Rami	-	-	-	-	-	-
Malin Deman	-	-	-	-	-	-
Pondok Sugu	454	481	-	-	454	481
Sungai Rumbai	93	101	85	83	178	184
Teramang Jaya	-	-	-	-	-	-
Teras Terunjam	-	-	109	105	109	105
Penarik	-	-	140	187	140	187
Selagan Raya	236	256	374	381	610	637
Kota Mukomuko	-	-	-	-	-	-
Air Dikit	212	208	-	-	212	208
XIV Koto	-	-	-	-	-	-
Lubuk Pinang	530	548	64	65	594	613
Air Manjunt	-	-	141	123	141	123
V Koto	-	-	211	221	211	221
Mukomuko	1 525	1 594	1 124	1 182	2 649	2 776

Catatan/Note: ¹ Jumlah guru termasuk kepala sekolah dan guru/*The total of teachers including headmaster and teacher*

Sumber/Source: Kementerian Agama, EMIS, Data Semester Ganjil/*Ministry of Religious Affairs, EMIS, Odd semester report data*

Tabel
Table 4.1.5

Jumlah Sekolah, Guru, dan Murid Sekolah Menengah Pertama (SMP) di Bawah Kementerian Pendidikan dan Kebudayaan Menurut Kecamatan di Kabupaten Mukomuko, 2020/2021 dan 2021/2022
Number of Schools, Teachers, and Pupils in Lower Secondary Schools Under The Ministry of Education and Culture by Subdistrict in Mukomuko Regency, 2020/2021 and 2021/2022

Kecamatan Subdistrict	Sekolah/Schools					
	Negeri/Public		Swasta/Private		Jumlah/Total	
	2020/2021	2021/2022	2020/2021	2021/2022	2020/2021	2021/2022
(1)	(2)	(3)	(4)	(5)	(6)	(7)
Ipuh	4	4	2	3	6	7
Air Rami	5	5	-	-	5	5
Malin Deman	5	5	-	-	5	5
Pondok Sugh	3	3	1	1	4	4
Sungai Rumbai	3	3	-	-	3	3
Teramang Jaya	4	4	1	1	5	5
Teras Terunjam	3	3	-	-	3	3
Penarik	5	5	-	-	5	5
Selagan Raya	3	3	-	-	3	3
Kota Mukomuko	3	3	1	1	4	4
Air Dikit	2	2	-	-	2	2
XIV Koto	2	2	1	1	3	3
Lubuk Pinang	2	2	-	-	2	2
Air Manjunt	1	1	-	-	1	1
V Koto	2	2	-	-	2	2
Mukomuko	47	47	6	7	53	54

Lanjutan Tabel/*Continued Table* 4.1.5

Kecamatan Subdistrict	Guru ¹ /Teachers ¹					
	Negeri/Public		Swasta/Private		Jumlah/Total	
	2020/2021	2021/2022	2020/2021	2021/2022	2020/2021	2021/2022
(1)	(8)	(9)	(10)	(11)	(12)	(13)
Ipuh	56	56	17	25	73	81
Air Rami	72	67	-	-	72	67
Malin Deman	44	47	-	-	44	47
Pondok Sugh	42	43	2	6	44	49
Sungai Rumbai	29	31	-	-	29	31
Teramang Jaya	51	54	15	11	66	65
Teras Terunjam	34	33	-	-	34	33
Penarik	58	55	-	-	58	55
Selagan Raya	48	44	-	-	48	44
Kota Mukomuko	75	77	12	21	87	98
Air Dikit	39	39	-	-	39	39
XIV Koto	55	51	9	9	64	60
Lubuk Pinang	56	54	-	-	56	54
Air Manjunt	29	28	-	-	29	28
V Koto	32	34	-	-	32	34
Mukomuko	720	713	55	72	775	785

Lanjutan Tabel/Continued Table 4.1.5

Kecamatan Subdistrict	Murid/Pupils					
	Negeri/Public		Swasta/Private		Jumlah/Total	
	2020/2021	2021/2022	2020/2021	2021/2022	2020/2021	2021/2022
(1)	(14)	(15)	(16)	(17)	(18)	(19)
Ipuh	502	417	142	215	644	632
Air Rami	592	541	-	-	592	541
Malin Deman	348	330	-	-	348	330
Pondok Sugu	451	438	41	74	492	512
Sungai Rumbai	335	347	-	-	335	347
Teramang Jaya	421	446	227	256	648	702
Teras Terunjam	315	290	-	-	315	290
Penarik	406	398	-	-	406	398
Selagan Raya	357	343	-	-	357	343
Kota Mukomuko	959	958	217	285	1 176	1 243
Air Dikit	425	377	-	-	425	377
XIV Koto	540	509	45	62	585	571
Lubuk Pinang	455	467	-	-	455	467
Air Manjunt	295	271	-	-	295	271
V Koto	303	260	-	-	303	260
Mukomuko	6 704	6 392	672	892	7 376	7 284

Catatan/Note: ¹ Jumlah guru termasuk kepala sekolah dan guru/The total of teachers including headmaster and teacher

Sumber/Source: 2020/2021

Kementerian Pendidikan dan Kebudayaan, Sistem Data Pokok Pendidikan, data semester ganjil/ Ministry of Education and Culture, Basic Education Data System, odd semester

2021/2022

Kementerian Pendidikan, Kebudayaan, Riset, dan Teknologi, Sistem Data Pokok Pendidikan, data semester ganjil 2021/ Ministry of Education, Culture, Research, and Technology, Basic Education Data System, odd semester 2021

Tabel
Table 4.1.6

Jumlah Sekolah, Guru, dan Murid Madrasah Tsanawiyah (MTs) di Bawah Kementerian Agama Menurut Kecamatan di Kabupaten Mukomuko, 2019/2020 dan 2020/2021
Number of Schools, Teachers, and Pupils in Madrasah Tsanawiyah (MTs) Under The Ministry of Religious Affairs by Subdistrict in Mukomuko Regency, 2019/2020 and 2020/2021

Kecamatan Subdistrict	Sekolah/Schools					
	Negeri/Public		Swasta/Private		Jumlah/Total	
	2019/2020	2020/2021	2019/2020	2020/2021	2019/2020	2020/2021
(1)	(2)	(3)	(4)	(5)	(6)	(7)
Ipuh	-	-	-	-	-	-
Air Rami	-	-	1	1	1	1
Malin Deman	-	-	-	-	-	-
Pondok Sugu	1	1	-	-	1	1
Sungai Rumbai	1	1	1	1	2	2
Teramang Jaya	-	-	-	-	-	-
Teras Terunjam	-	-	-	-	-	-
Penarik	-	-	1	1	1	1
Selagan Raya	2	2	-	-	2	2
Kota Mukomuko	-	-	1	1	1	1
Air Dikit	1	1	-	-	1	1
XIV Koto	-	-	1	1	1	1
Lubuk Pinang	-	-	2	2	2	2
Air Manjunt	1	1	1	1	2	2
V Koto	-	-	3	3	3	3
Mukomuko	6	6	11	11	17	17

Lanjutan Tabel/Continued Table 4.1.6

Kecamatan Subdistrict	Guru/Teachers					
	Negeri/Public		Swasta/Private		Jumlah/Total	
	2019/2020	2020/2021	2019/2020	2020/2021	2019/2020	2020/2021
(1)	(8)	(9)	(10)	(11)	(12)	(13)
Ipuh	-	-	-	-	-	-
Air Rami	-	-	17	20	17	20
Malin Deman	-	-	-	-	-	-
Pondok Sugh	38	49	-	-	38	49
Sungai Rumbai	20	19	29	26	49	45
Teramang Jaya	-	-	-	-	-	-
Teras Terunjam	-	-	-	-	-	-
Penarik	-	-	13	13	13	13
Selagan Raya	54	70	-	-	54	70
Kota Mukomuko	-	-	9	15	9	15
Air Dikit	18	27	-	-	18	27
XIV Koto	-	-	14	15	14	15
Lubuk Pinang	-	-	33	27	33	27
Air Manjunt	18	26	15	17	33	43
V Koto	-	-	28	32	28	32
Mukomuko	148	191	158	165	306	356

Lanjutan Tabel/*Continued Table 4.1.6*

Kecamatan Subdistrict	Murid/Pupils					
	Negeri/Public		Swasta/Private		Jumlah/Total	
	2019/2020	2020/2021	2019/2020	2020/2021	2019/2020	2020/2021
(1)	(14)	(15)	(16)	(17)	(18)	(19)
Ipuh	-	-	-	-	-	-
Air Rami	-	-	212	310	212	310
Malin Deman	-	-	-	-	-	-
Pondok Sugh	433	428	-	-	433	428
Sungai Rumbai	197	206	323	270	520	476
Teramang Jaya	-	-	-	-	-	-
Teras Terunjam	-	-	-	-	-	-
Penarik	-	-	61	95	61	95
Selagan Raya	842	797	-	-	842	797
Kota Mukomuko	-	-	20	14	20	14
Air Dikit	128	101	-	-	128	101
XIV Koto	-	-	178	171	178	171
Lubuk Pinang	-	-	339	259	339	259
Air Manjunta	313	307	96	108	409	415
V Koto	-	-	148	161	148	161
Mukomuko	1 913	1 839	1 377	1 388	3 290	3 227

Catatan/Note: Jumlah guru termasuk kepala sekolah dan guru/The total of teachers including headmaster and teacher
 Sumber/Source: Kementerian Agama, EMIS, Data Semester Ganjil/Ministry of Religious Affairs, EMIS, Odd semester report data

Tabel
Table 4.1.7

Jumlah Sekolah, Guru, dan Murid Sekolah Menengah Atas (SMA) di Bawah Kementerian Pendidikan dan Kebudayaan Menurut Kecamatan di Kabupaten Mukomuko, 2020/2021 dan 2021/2022

Number of Schools, Teachers, and Pupils in Upper Secondary Schools Under The Ministry of Education and Culture by Subdistrict in Mukomuko Regency, 2020/2021 and 2021/2022

Kecamatan Subdistrict	Sekolah/Schools					
	Negeri/Public		Swasta/Private		Jumlah/Total	
	2020/2021	2021/2022	2020/2021	2021/2022	2020/2021	2021/2022
(1)	(2)	(3)	(4)	(5)	(6)	(7)
Ipuh	-	-	-	-	-	-
Air Rami	1	1	-	-	1	1
Malin Deman	1	1	-	-	1	1
Pondok Sugh	1	1	-	-	1	1
Sungai Rumbai	1	1	-	-	1	1
Teramang Jaya	1	1	-	-	1	1
Teras Terunjam	1	1	-	-	1	1
Penarik	1	1	1	1	2	2
Selagan Raya	1	1	-	-	1	1
Kota Mukomuko	3	3	-	-	3	3
Air Dikit	1	1	-	-	1	1
XIV Koto	1	1	-	-	1	1
Lubuk Pinang	1	1	-	-	1	1
Air Manjunt	1	1	-	-	1	1
V Koto	1	1	-	-	1	1
Mukomuko	16	16	1	1	17	17

Lanjutan Tabel/*Continued Table* 4.1.7

Kecamatan Subdistrict	Guru ¹ /Teachers ¹					
	Negeri/Public		Swasta/Private		Jumlah/Total	
	2020/2021	2021/2022	2020/2021	2021/2022	2020/2021	2021/2022
(1)	(8)	(9)	(10)	(11)	(12)	(13)
Ipuh	-	-	-	-	-	-
Air Rami	25	24	-	-	25	24
Malin Deman	16	14	-	-	16	14
Pondok Sugu	37	34	-	-	37	34
Sungai Rumbai	17	16	-	-	17	16
Teramang Jaya	23	23	-	-	23	23
Teras Terunjam	22	22	-	-	22	22
Penarik	23	19	4	6	27	25
Selagan Raya	22	21	-	-	22	21
Kota Mukomuko	128	118	-	-	128	118
Air Dikit	14	15	-	-	14	15
XIV Koto	14	14	-	-	14	14
Lubuk Pinang	40	40	-	-	40	40
Air Manjunta	37	33	-	-	37	33
V Koto	18	19	-	-	18	19
Mukomuko	436	412	4	6	440	418

Lanjutan Tabel/Continued Table 4.1.7

Kecamatan Subdistrict	Murid/Pupils					
	Negeri/Public		Swasta/Private		Jumlah/Total	
	2020/2021	2021/2022	2020/2021	2021/2022	2020/2021	2021/2022
(1)	(14)	(15)	(16)	(17)	(18)	(19)
Ipuh	-	-	-	-	-	-
Air Rami	331	362	-	-	331	362
Malin Deman	93	128	-	-	93	128
Pondok Sugu	349	360	-	-	349	360
Sungai Rumbai	61	98	-	-	61	98
Teramang Jaya	153	145	-	-	153	145
Teras Terunjam	162	151	-	-	162	151
Penarik	250	219	29	35	279	254
Selagan Raya	300	331	-	-	300	331
Kota Mukomuko	1 472	1 477	-	-	1 472	1 477
Air Dikit	58	48	-	-	58	48
XIV Koto	68	54	-	-	68	54
Lubuk Pinang	472	493	-	-	472	493
Air Manjunt	473	535	-	-	473	535
V Koto	68	62	-	-	68	62
Mukomuko	4 310	4 463	29	35	4 339	4 498

Catatan/Note: ¹ Jumlah guru termasuk kepala sekolah dan guru/The total of teachers including headmaster and teacher 2020/2021

Sumber/Source: Kementerian Pendidikan dan Kebudayaan, Sistem Data Pokok Pendidikan, data semester ganjil/ Ministry of Educations and Culture, Basic Education Data System, odd semester 2021/2022

Kementerian Pendidikan, Kebudayaan, Riset, dan Teknologi, Sistem Data Pokok Pendidikan, data semester ganjil 2021/ Ministry of Education, Culture, Research, and Technology, Basic Education Data System, odd semester 2021

Tabel
Table 4.1.8

Jumlah Sekolah, Guru, dan Murid Sekolah Menengah Kejuruan (SMK) di Bawah Kementerian Pendidikan dan Kebudayaan Menurut Kecamatan di Kabupaten Mukomuko, 2020/2021 dan 2021/2022
Number of Schools, Teachers, and Pupils in Vocational High Schools Under The Ministry of Education and Culture by Subdistrict in Mukomuko Regency, 2020/2021 and 2021/2022

Kecamatan Subdistrict	Sekolah/Schools					
	Negeri/Public		Swasta/Private		Jumlah/Total	
	2020/2021	2021/2022	2020/2021	2021/2022	2020/2021	2021/2022
(1)	(2)	(3)	(4)	(5)	(6)	(7)
Ipuh	-	-	1	1	1	1
Air Rami	-	-	-	-	-	-
Malin Deman	-	-	-	-	-	-
Pondok Sugu	1	1	1	1	2	2
Sungai Rumbai	-	-	-	-	-	-
Teramang Jaya	1	1	1	1	2	2
Teras Terunjam	-	-	-	-	-	-
Penarik	1	1	-	-	1	1
Selagan Raya	-	-	-	-	-	-
Kota Mukomuko	1	1	1	1	2	2
Air Dikit	-	-	-	-	-	-
XIV Koto	1	1	-	-	1	1
Lubuk Pinang	1	1	-	-	1	1
Air Manjunt	-	-	-	-	-	-
V Koto	-	-	-	-	-	-
Mukomuko	6	6	4	4	10	10

Lanjutan Tabel/Continued Table 4.1.8

Kecamatan Subdistrict	Guru ¹ /Teachers ¹					
	Negeri/Public		Swasta/Private		Jumlah/Total	
	2020/2021	2021/2022	2020/2021	2021/2022	2020/2021	2021/2022
(1)	(8)	(9)	(10)	(11)	(12)	(13)
Ipuh	-	-	8	21	8	21
Air Rami	-	-	-	-	-	-
Malin Deman	-	-	-	-	-	-
Pondok Sugu	18	9	6	4	24	13
Sungai Rumbai	-	-	-	-	-	-
Teramang Jaya	24	23	12	7	36	30
Teras Terunjam	-	-	-	-	-	-
Penarik	16	17	-	-	16	17
Selagan Raya	-	-	-	-	-	-
Kota Mukomuko	38	42	1	-	39	42
Air Dikit	-	-	-	-	-	-
XIV Koto	51	49	-	-	51	49
Lubuk Pinang	33	36	-	-	33	36
Air Manjunt	-	-	-	-	-	-
V Koto	-	-	-	-	-	-
Mukomuko	180	176	27	32	207	208

Lanjutan Tabel/*Continued Table 4.1.8*

Kecamatan Subdistrict	Murid/Pupils					
	Negeri/Public		Swasta/Private		Jumlah/Total	
	2020/2021	2021/2022	2020/2021	2021/2022	2020/2021	2021/2022
(1)	(14)	(15)	(16)	(17)	(18)	(19)
Ipuh	-	-	227	300	227	300
Air Rami	-	-	-	-	-	-
Malin Deman	-	-	-	-	-	-
Pondok Suguh	102	126	7	1	109	127
Sungai Rumbai	-	-	-	-	-	-
Terawang Jaya	173	191	99	82	272	273
Teras Terunjam	-	-	-	-	-	-
Penarik	349	393	-	-	349	393
Selagan Raya	-	-	-	-	-	-
Kota Mukomuko	420	445	12	4	432	449
Air Dikit	-	-	-	-	-	-
XIV Koto	776	742	-	-	776	742
Lubuk Pinang	100	100	-	-	100	100
Air Manjuntio	-	-	-	-	-	-
V Koto	-	-	-	-	-	-
Mukomuko	1 920	1 997	345	387	2 265	2 384

Catatan/Note: ¹ Guru yang mengajar di 2 sekolah atau lebih dihitung di masing-masing sekolah, Jumlah guru termasuk kepala sekolah dan guru/*The teacher who taught in two schools or more counted in every school, The total of teachers including headmaster and teacher*

Sumber/Source: 2020/2021

Kementerian Pendidikan dan Kebudayaan, Sistem Data Pokok Pendidikan, data semester ganjil/ Ministry of Educations and Culture, Basic Education Data System, odd semester

2021/2022

Kementerian Pendidikan, Kebudayaan, Riset, dan Teknologi, Sistem Data Pokok Pendidikan, data semester ganjil 2021/ Ministry of Education, Culture, Research, and Technology, Basic Education Data System, odd semester 2021

Tabel
Table 4.1.9

Jumlah Sekolah, Guru, dan Murid Madrasah Aliyah (MA) di Bawah Kementerian Agama Menurut Kecamatan di Kabupaten Mukomuko, 2019/2020 dan 2020/2021
Number of Schools, Teachers, and Pupils in Madrasah Aliyah (MA) Under the Ministry of Religious Affairs by Subdistrict in Mukomuko Regency, 2019/2020 and 2020/2021

Kecamatan Subdistrict	Sekolah/Schools					
	Negeri/Public		Swasta/Private		Jumlah/Total	
	2019/2020	2020/2021	2019/2020	2020/2021	2019/2020	2020/2021
(1)	(2)	(3)	(4)	(5)	(6)	(7)
Ipuh	1	1	-	-	1	1
Air Rami	-	-	-	-	-	-
Malin Deman	-	-	-	-	-	-
Pondok Sugh	1	1	-	-	1	1
Sungai Rumbai	-	-	1	1	1	1
Teramang Jaya	-	-	-	-	-	-
Teras Terunjam	-	-	-	-	-	-
Penarik	-	-	1	1	1	1
Selagan Raya	-	-	1	1	1	1
Kota Mukomuko	-	-	-	-	-	-
Air Dikit	-	-	-	-	-	-
XIV Koto	-	-	-	-	-	-
Lubuk Pinang	-	-	1	1	1	1
Air Manjunt	-	-	1	1	1	1
V Koto	-	-	-	-	-	-
Mukomuko	2	2	5	5	7	7

Lanjutan Tabel/*Continued Table 4.1.9*

Kecamatan Subdistrict	Guru/Teachers					
	Negeri/Public		Swasta/Private		Jumlah/Total	
	2019/2020	2020/2021	2019/2020	2020/2021	2019/2020	2020/2021
(1)	(8)	(9)	(10)	(11)	(12)	(13)
Ipuh	20	25	-	-	20	25
Air Rami	-	-	-	-	-	-
Malin Deman	-	-	-	-	-	-
Pondok Sugu	37	50	-	-	37	50
Sungai Rumbai	-	-	19	19	19	19
Teramang Jaya	-	-	-	-	-	-
Teras Terunjam	-	-	-	-	-	-
Penarik	-	-	12	18	12	18
Selagan Raya	-	-	25	24	25	24
Kota Mukomuko	-	-	-	-	-	-
Air Dikit	-	-	-	-	-	-
XIV Koto	-	-	-	-	-	-
Lubuk Pinang	-	-	22	17	22	17
Air Manjunt	-	-	12	7	12	7
V Koto	-	-	-	-	-	-
Mukomuko	57	75	90	85	147	160

Lanjutan Tabel/Continued Table 4.1.9

Kecamatan Subdistrict	Murid/Pupils					
	Negeri/Public		Swasta/Private		Jumlah/Total	
	2019/2020	2020/2021	2019/2020	2020/2021	2019/2020	2020/2021
(1)	(14)	(15)	(16)	(17)	(18)	(19)
Ipuh	151	138	-	-	151	138
Air Rami	-	-	-	-	-	-
Malin Deman	-	-	-	-	-	-
Pondok Sugu	492	528	-	-	492	528
Sungai Rumbai	-	-	161	166	161	166
Teramang Jaya	-	-	-	-	-	-
Teras Terunjam	-	-	-	-	-	-
Penarik	-	-	19	62	19	62
Selagan Raya	-	-	383	408	383	408
Kota Mukomuko	-	-	-	-	-	-
Air Dikit	-	-	-	-	-	-
XIV Koto	-	-	-	-	-	-
Lubuk Pinang	-	-	94	109	94	109
Air Manjunt	-	-	15	15	15	15
V Koto	-	-	-	-	-	-
Mukomuko	643	666	672	760	1 315	1 426

Catatan/Note: Jumlah guru termasuk kepala sekolah dan guru/The total of teachers including headmaster and teacher
 Sumber/Source: Kementerian Agama, EMIS, Data Semester Ganjil/Ministry of Religious Affairs, EMIS, Odd semester report data

Tabel
Table 4.1.10

Jumlah Desa¹/Kelurahan yang Memiliki Fasilitas Sekolah Menurut Kecamatan dan Tingkat Pendidikan di Kabupaten Mukomuko, 2019–2021
Number of Villages¹ Having Educational Facilities by Subdistrict and Educational Level in Mukomuko Regency, 2019–2021

Kecamatan Subdistrict	SD Primary School		
	2019	2020	2021
(1)	(2)	(3)	(4)
Ipuh	11	11	11
Air Rami	12	12	12
Malin Deman ¹	7	7	6
Pondok Sugu	7	7	7
Sungai Rumbai	7	7	7
Teramang Jaya	11	11	11
Teras Terunjam	8	8	7
Penarik	13	13	14
Selagan Raya	10	11	10
Kota Mukomuko	8	9	8
Air Dikit	5	5	5
XIV Koto	7	6	7
Lubuk Pinang	7	7	7
Air Manjunt	7	7	7
V Koto	6	6	6
Mukomuko	126	127	125

Lanjutan Tabel/Continued Table 4.1.10

Kecamatan Subdistrict	SMP Junior High School		
	2019	2020	2021
(1)	(5)	(6)	(7)
Ipuh	5	6	6
Air Rami	6	6	6
Malin Deman ¹	4	4	4
Pondok Sugu	5	5	5
Sungai Rumbai	4	4	3
Teramang Jaya	6	6	6
Teras Terunjam	3	3	3
Penarik	7	7	7
Selagan Raya	3	3	4
Kota Mukomuko	6	5	4
Air Dikit	2	2	1
XIV Koto	3	3	4
Lubuk Pinang	3	4	3
Air Manjunt	3	3	3
V Koto	2	2	2
Mukomuko	62	63	61

Lanjutan Tabel/*Continued Table* 4.1.10

Kecamatan Subdistrict	SMA Senior High School		
	2019	2020	2021
(1)	(8)	(9)	(10)
Ipuh	1	1	1
Air Rami	1	1	1
Malin Deman ¹	1	1	1
Pondok Sugu	2	2	2
Sungai Rumbai	1	1	1
Teramang Jaya	1	1	2
Teras Terunjam	1	1	1
Penarik	3	3	3
Selagan Raya	1	1	1
Kota Mukomuko	3	3	3
Air Dikit	1	1	1
XIV Koto	1	1	1
Lubuk Pinang	2	2	2
Air Manjunt	2	3	2
V Koto	1	1	1
Mukomuko	22	23	23

Lanjutan Tabel/Continued Table 4.1.10

Kecamatan Subdistrict	SMK Vocational School		
	2019	2020	2021
(1)	(11)	(12)	(13)
Ipuh	2	1	1
Air Rami	–	–	–
Malin Deman ¹	–	–	–
Pondok Sugu	1	2	2
Sungai Rumbai	–	–	–
Teramang Jaya	2	2	2
Teras Terunjam	–	–	–
Penarik	1	1	1
Selagan Raya	–	–	–
Kota Mukomuko	2	2	2
Air Dikit	–	–	–
XIV Koto	1	1	1
Lubuk Pinang	1	1	1
Air Manjunt	–	–	–
V Koto	–	–	–
Mukomuko	10	10	10

Lanjutan Tabel/*Continued Table* 4.1.10

Kecamatan <i>Subdistrict</i>	Perguruan Tinggi <i>University</i>		
	2019	2020	2021
(1)	(14)	(15)	(16)
Ipuh	1	1	–
Air Rami	–	–	–
Malin Deman ¹	–	–	–
Pondok Sugu	–	–	–
Sungai Rumbai	–	–	–
Terawang Jaya	–	–	–
Teras Terunjam	–	–	–
Penarik	1	1	1
Selagan Raya	–	–	–
Kota Mukomuko	1	1	1
Air Dikit	–	–	–
XIV Koto	–	–	–
Lubuk Pinang	–	–	–
Air Manjuntio	–	–	–
V Koto	–	–	–
Mukomuko	3	3	2

Catatan/*Note*: ¹ Desa pada tabel ini termasuk Unit Permukiman Transmigrasi (UPT) yang masih dibina oleh kementerian terkait dan nagari di Provinsi Sumatera Barat/*Villages in this table include Transmigration Settlement Unit which is still fostered by the relevant ministries and the nagari in the Province of Sumatera Barat*

Sumber/*Source*: BPS, Pendataan Potensi Desa (Podes)/ *BPS-Statistics Indonesia, Village Potential Data Collection*

Tabel 4.1.11
Table

Angka Partisipasi Murni (APM) dan Angka Partisipasi Kasar (APK) Menurut Jenjang Pendidikan di Kabupaten Mukomuko, 2020
Net Enrollment Rate and Gross Enrollment Ratio by Educational Level in Mukomuko Regency, 2020

Jenjang Pendidikan <i>Educational Level</i>	Angka Partisipasi Murni (APM) <i>Net Enrollment Rate</i>	Angka Partisipasi Kasar (APK) <i>Gross Enrollment Ratio</i>
	2020	2020
(1)	(2)	(4)
SD/MI/Sederajat <i>Primary School</i>	99,29	109,29
SMP/MTs/ Sederajat <i>Lower Secondary School</i>	84,16	97,28
SMA/SMK/MA/Sederajat <i>Upper Secondary School</i>	62,72	76,17

Catatan/Note:

Sumber/Source: BPS, Survei Sosial Ekonomi Nasional (Susenas)/BPS-Statistics Indonesia, National Socioeconomic Survey

Tabel
Table 4.1.12

Persentase Penduduk Berumur 15 Tahun ke Atas yang Melek Huruf Menurut Kelompok Umur di Kabupaten Mukomuko, 2020 dan 2021
Percentage of Literate People Aged 15 Years and Over by Age Group in Mukomuko Regency, 2020 and 2021

Kelompok Umur <i>Age Group</i>	2020	2021
(1)	(2)	(3)
15–19	100,00	100,00
20–24	100,00	100,00
25–29	100,00	100,00
30–34	99,54	100,00
35–39	100,00	99,46
40–44	99,08	99,56
45–49	100,00	100,00
50+	89,98	90,76
Jumlah/Total	97,59	97,66
15–24	100,00	100,00
15–44	99,77	99,84
15+	97,55	97,66
45+	94,99	93,16

Catatan/Note:

Sumber/Source: BPS, Survei Sosial Ekonomi Nasional (Susenas)/BPS-Statistics Indonesia, National Socioeconomic Survey

4.2 KESEHATAN HEALTH

Tabel 4.2.1 **Jumlah Desa¹/Kelurahan Yang Memiliki Sarana Kesehatan Menurut Kecamatan di Kabupaten Mukomuko, 2019–2021**
Number of Villages¹/Kelurahan Having Health Facilities by Subdistrict in Mukomuko Regency, 2019–2021

Kecamatan Subdistrict	Rumah Sakit Hospital		
	2019	2020	2021
(1)	(2)	(3)	(4)
Ipuh	–	–	–
Air Rami	–	–	–
Malin Deman ¹	–	–	–
Pondok Sugu	–	–	–
Sungai Rumbai	–	–	–
Teramang Jaya	–	–	–
Teras Terunjam	–	–	–
Penarik	–	–	–
Selagan Raya	–	–	–
Kota Mukomuko	–	1	1
Air Dikit	–	–	–
XIV Koto	–	–	–
Lubuk Pinang	–	–	–
Air Manjuntio	1	1	1
V Koto	–	–	–
Mukomuko	1	2	2

Lanjutan Tabel/*Continued Table* 4.2.1

Kecamatan <i>Subdistrict</i>	Rumah Sakit Bersalin <i>Maternity Hospital</i>		
	2019	2020	2021
(1)	(5)	(6)	(7)
Ipuh	–	–	–
Air Rami	–	–	–
Malin Deman ¹	–	–	–
Pondok Sugu	–	–	–
Sungai Rumbai	–	–	–
Teramang Jaya	–	–	–
Teras Terunjam	–	–	–
Penarik	–	–	–
Selagan Raya	–	–	–
Kota Mukomuko	1	2	–
Air Dikit	–	–	–
XIV Koto	–	–	–
Lubuk Pinang	–	–	–
Air Manjuntio	–	–	–
V Koto	–	–	–
Mukomuko	1	2	–

Lanjutan Tabel/Continued Table 4.2.1

Kecamatan Subdistrict	Poliklinik Polyclinic		
	2019	2020	2021
(1)	(8)	(9)	(10)
Ipuh	–	–	–
Air Rami	–	–	–
Malin Deman ¹	–	–	–
Pondok Sugh	–	–	–
Sungai Rumbai	–	–	–
Teramang Jaya	–	–	–
Teras Terunjam	–	–	–
Penarik	–	–	–
Selagan Raya	–	–	–
Kota Mukomuko	–	–	1
Air Dikit	–	–	–
XIV Koto	1	1	–
Lubuk Pinang	–	–	–
Air Manjuntio	–	–	–
V Koto	–	–	–
Mukomuko	1	1	1

Lanjutan Tabel/*Continued Table 4.2.1*

Kecamatan <i>Subdistrict</i>	Puskesmas <i>Public Health Center</i>		
	2019	2020	2021
(1)	(11)	(12)	(13)
Ipuh	1	1	1
Air Rami	1	1	1
Malin Deman ¹	1	1	1
Pondok Sugu	1	1	1
Sungai Rumbai	1	1	1
Teramang Jaya	1	1	1
Teras Terunjam	2	2	2
Penarik	2	2	2
Selagan Raya	1	1	1
Kota Mukomuko	1	4	1
Air Dikit	1	2	1
XIV Koto	1	2	1
Lubuk Pinang	1	1	1
Air Manjuntio	1	1	1
V Koto	1	1	1
Mukomuko	17	22	17

Lanjutan Tabel/Continued Table 4.2.1

Kecamatan Subdistrict	Puskesmas Pembantu Subsidiary of Public Health Center		
	2019	2020	2021
(1)	(14)	(15)	(16)
Ipuh	5	5	5
Air Rami	5	5	6
Malin Deman ¹	3	4	3
Pondok Sugu	3	3	3
Sungai Rumbai	2	2	2
Teramang Jaya	3	3	3
Teras Terunjam	2	1	3
Penarik	5	5	4
Selagan Raya	4	4	3
Kota Mukomuko	2	2	2
Air Dikit	2	3	2
XIV Koto	3	2	3
Lubuk Pinang	2	2	2
Air Manjuntio	2	2	1
V Koto	3	3	1
Mukomuko	46	46	43

Lanjutan Tabel/*Continued Table 4.2.1*

Kecamatan Subdistrict	Apotek Pharmacy		
	2019	2020	2021
(1)	(17)	(18)	(19)
Ipuh	3	4	3
Air Rami	1	2	1
Malin Deman ¹	–	–	–
Pondok Sugu	1	1	1
Sungai Rumbai	–	–	–
Terawang Jaya	–	1	1
Teras Terunjam	–	–	–
Penarik	2	2	2
Selagan Raya	–	–	–
Kota Mukomuko	4	4	3
Air Dikit	–	–	–
XIV Koto	2	3	2
Lubuk Pinang	3	3	2
Air Manjunta	1	2	3
V Koto	–	–	–
Mukomuko	17	22	18

Catatan/Note: ¹ Desa pada tabel ini termasuk Unit Permukiman Transmigrasi (UPT) yang masih dibina oleh kementerian terkait dan nagari di Provinsi Sumatera Barat/Villages in this table include Transmigration Settlement Unit which is still fostered by the relevant ministries and the nagari in the Province of Sumatera Barat

Sumber/Source: BPS, Pendataan Potensi Desa (Podes)/BPS-Statistics Indonesia, Village Potential Data Collecting

4.3 AGAMA DAN SOSIAL LAINNYA RELIGION AND OTHER SOCIAL AFFAIRS

Tabel 4.3.1 Jumlah Penduduk Menurut Kecamatan dan Agama yang Dianut di Kabupaten Mukomuko, 2020
Population by Subdistrict and Religion in Mukomuko Regency, 2020

Kecamatan Subdistrict	Islam	Protestan Protestant	Katolik Catholic	Hindu	Budha Buddha
(1)	(2)	(3)	(4)	(5)	(6)
Ipuh	9,216	0,089	0,109	0,011	0,001
Air Rami	6,645	0,013	0,077	0,000	0,000
Malin Deman ¹	4,887	0,000	0,000	0,000	0,000
Pondok Suguh	7,440	0,061	0,129	0,000	0,000
Sungai Rumbai	4,672	0,010	0,062	0,001	0,000
Terawang Jaya	6,645	0,009	0,078	0,005	0,000
Teras Terunjam	3,905	0,197	0,000	0,000	0,003
Penarik	11,813	0,216	0,297	0,002	0,000
Selagan Raya	5,464	0,000	0,048	0,000	0,000
Kota Mukomuko	9,048	0,002	0,074	0,063	0,000
Air Dikit	3,356	0,033	0,235	0,000	0,000
XIV Koto	7,136	0,054	0,006	0,005	0,000
Lubuk Pinang	7,688	0,079	0,082	0,031	0,000
Air Manjuntio	5,907	0,028	0,078	0,000	0,001
V Koto	3,744	0,036	0,204	0,003	0,000
Mukomuko	97,567	0,829	1,480	0,120	0,005

Catatan/Note: ...

Sumber/Source: Kantor Kementerian Agama Kabupaten Mukomuko/ Ministry of Religion of Mukomuko Regency

Tabel
Table 4.3.2**Jumlah Tempat Peribadatan Menurut Kecamatan di
Kabupaten Mukomuko, 2020**
*Number of Places of Worship by Subdistrict in Mukomuko
Regency, 2020*

Kecamatan Subdistrict	Masjid Mosque	Mushola Pray Room	Gereja Church	Pura Temple	Vihara
(1)	(2)	(3)	(4)	(5)	(6)
Ipuh	23	14	1	-	-
Air Rami	30	27	-	-	-
Malin Deman ¹	10	16	-	-	-
Pondok Sughuh	19	26	2	-	-
Sungai Rumbai	9	30	-	-	-
Teramang Jaya	17	16	-	-	-
Teras Terunjam	15	24	3	-	-
Penarik	63	58	8	-	-
Selagan Raya	15	26	-	-	-
Kota Mukomuko	28	37	-	1	-
Air Dikit	10	5	-	-	-
XIV Koto	20	45	2	-	-
Lubuk Pinang	17	30	-	-	-
Air Manjuntio	18	51	4	-	-
V Koto	10	8	-	-	-
Mukomuko	304	413	20	1	0

Catatan/Note:

Sumber/Source: Kantor Kementerian Agama Kabupaten Mukomuko/ Ministry of Religion of Mukomuko Regency

Tabel
Table 4.3.3

**Jumlah Desa¹/Kelurahan yang Mengalami Bencana Alam²
Menurut Kecamatan di Kabupaten Mukomuko, 2019–2021**
**Number of Villages¹/Kelurahan that Had Natural Disaster²
by Subdistrict in Mukomuko Regency, 2019–2021**

Kecamatan Subdistrict	Banjir/Flood		
	2019	2020	2021
(1)	(2)	(3)	(4)
Ipuh	–	1	–
Air Rami	–	–	–
Malin Deman ¹	–	–	–
Pondok Sugh	–	–	1
Sungai Rumbai	–	–	1
Teramang Jaya	–	–	–
Teras Terunjam	1	2	3
Penarik	–	–	1
Selagan Raya	1	–	–
Kota Mukomuko	5	4	3
Air Dikit	–	–	–
XIV Koto	1	–	2
Lubuk Pinang	–	1	1
Air Manjunt	–	1	2
V Koto	2	–	1
Mukomuko	10	9	15

Lanjutan Tabel/*Continued Table* 4.3.3

Kecamatan <i>Subdistrict</i>	Gempa Bumi/ <i>Earthquake</i>		
	2019	2020	2021
(1)	(5)	(6)	(7)
Ipuh	–	–	–
Air Rami	–	–	–
Malin Deman ¹	–	–	–
Pondok Sughuh	–	10	–
Sungai Rumbai	–	–	–
Teramang Jaya	–	13	–
Teras Terunjam	–	8	–
Penarik	–	14	–
Selagan Raya	–	12	6
Kota Mukomuko	1	9	–
Air Dikit	–	5	–
XIV Koto	–	6	6
Lubuk Pinang	–	–	1
Air Manjuntio	–	8	–
V Koto	–	–	1
Mukomuko	1	85	14

Lanjutan Tabel/*Continued Table 4.3.3*

Kecamatan Subdistrict	Tanah Longsor/Landslide		
	2019	2020	2021
(1)	(8)	(9)	(10)
Ipuh	–	–	–
Air Rami	–	–	–
Malin Deman ¹	–	–	–
Pondok Sughuh	–	–	–
Sungai Rumbai	1	–	1
Teramang Jaya	–	–	–
Teras Terunjam	–	1	1
Penarik	–	–	–
Selagan Raya	–	–	1
Kota Mukomuko	–	–	–
Air Dikit	–	–	–
XIV Koto	–	1	1
Lubuk Pinang	2	–	–
Air Manjuntio	–	–	–
V Koto	1	–	–
Mukomuko	4	2	4

Catatan/*Note*: ¹ Desa pada tabel ini termasuk Unit Permukiman Transmigrasi (UPT) yang masih dibina oleh kementerian terkait dan nagari di Provinsi Sumatera Barat/*Villages in this table are included in Transmigration Settlement Unit which is still fostered by the relevant ministries and the nagari in the Province of Sumatera Barat*

Sumber/*Source*: ² Kejadian dalam setahun sebelum tahun pencacahan/*Occured during the last one year before the enumeration years*
BPS, Pendataan Potensi Desa (Podes)/*BPS-Statistics Indonesia, Village Potential Data Collecting*

4.4 KEMISKINAN POVERTY

Tabel 4.4.1 **Garis Kemiskinan, Jumlah, dan Persentase Penduduk Miskin di Kabupaten Mukomuko, 2014–2021**
Poverty Line, Number, and Percentage of Poor People in Mukomuko Regency, 2014–2021

Tahun Year	Garis Kemiskinan (rupiah/kapita/bulan) Poverty Line (rupiah/capita/month)	Jumlah Penduduk Miskin (ribu) Number of Poor People (thousand)	Persentase Penduduk Miskin Percentage of Poor People
(1)	(2)	(3)	(4)
2014	321 002	21,71	12,48
2015	333 767	23,67	13,45
2016	365 084	23,45	13,01
2017	388 823	22,51	12,20
2018	411 795	21,50	11,40
2019	426 737	22,56	11,70
2020	448 127	23,10	11,72
2021	464 473	22,5	11,93

Catatan/Note:

Sumber/Source: BPS, Survei Sosial Ekonomi Nasional Maret/BPS-Statistics Indonesia, March National Socioeconomic Survey

BAB 5

PERTANIAN, KEHUTANAN, PETERNAKAN, DAN PERIKANAN *AGRICULTURE, FORESTRY, LIVESTOCK, AND FISHERY*

PRODUKSI TERBESAR DARI KELOMPOK-KELOMPOKNYA *THE LARGEST PRODUCTION OF THEM GROUP*



PRODUKSI BUAH-BUAHAN TAHUNAN
PRODUCTION OF ANNUAL FRUITS
PISANG 6.026 QUINTAL
BANANA 6,026 QUINTAL



PRODUKSI TANAMAN SAYURAN
PRODUCTION OF SEASONAL VEGETABLES
CABAI BESAR 9.598 KWINTAL
CHILI/BIG CHILI 9,598 QUINTAL



PRODUKSI TANAMAN BIOFARMAKA
PRODUCTION OF MEDICINAL PLANTS
MAHKOTA DEWA 9.764 KG
PHALERIA MACROCARPA 9,764 KG

SUMBER/SOURCE:

BPS, STATISTIK PERTANIAN HORTIKULTURA SPH-SBS/

BPS-STATISTICS INDONESIA, AGRICULTURAL STATISTIC FOR HORTICULTURE SPH-SBS

PENJELASAN TEKNIS**1. Tanaman sayuran dan buah - buahan semusim**

Tanaman sayuran semusim adalah tanaman sumber vitamin, garam mineral dan lain-lain yang dikonsumsi dari bagian tanaman yang berupa daun, bunga, buah, dan umbinya, yang berumur kurang dari satu tahun, Tanaman buah-buahan semusim adalah tanaman sumber vitamin, garam mineral, dan lain-lain yang dikonsumsi dari bagian tanaman yang berupa buah, berumur kurang dari satu tahun, tidak berbentuk pohon/rumpun tetapi menjalar dan berbatang lunak,

2. Tanaman buah-buahan dan sayuran tahunan

Tanaman buah-buahan tahunan adalah tanaman sumber vitamin, garam mineral, dan lain-lain yang dikonsumsi dari bagian tanaman yang berupa buah dan merupakan tanaman tahunan, Tanaman sayuran tahunan adalah tanaman sumber vitamin, garam mineral, dan lain-lain yang dikonsumsi dari bagian tanaman yang berupa daun dan atau buah yang berumur lebih dari satu tahun,

3. Tanaman biofarmaka adalah tanaman yang bermanfaat untuk obat-obatan, kosmetik, dan kesehatan yang dikonsumsi**TECHNICAL NOTES****1. Seasonal vegetable and fruit plants**

Seasonal vegetable plants are plants which are the sources of vitamin, mineral salt, etc, consumed from the part of the plant in the form of leaf, flower, fruit, and root with the age of less than one year, Seasonal fruit plants are plants which are the sources of vitamin, mineral salt, etc, consumed from the part of the plant in the form of fruits, These plants are creeps with the age of less than one year,

2. Annual fruit and vegetable plants

Annual fruit plants are plants which are the sources of vitamin, contained mineral salt, etc, consumed from the part of plant in the form of fruit and more than one year of age,

Annual vegetable plants are plants which are the sources of vitamin, contained mineral salt, etc, consumed from the part of the plant in the form of vegetable and more than one year of age,

3. Medicinal plants are plants which are useful for medicine, It is consumed from part of the plant such as leaf, flower, fruit, tuber,

digunakan dari bagian-bagian tanaman seperti daun, batang, buah, umbi (rimpang) ataupun akar,

and root,

4. **Tanaman hias** adalah tanaman yang mempunyai nilai keindahan baik bentuk, warna daun, tajuk maupun bunganya, sering digunakan untuk penghias pekarangan dan lain sebagainya,

4. **Ornamental plants** are plants which have a beauty value, either in shape, colour of leaf or crown of flower, and they are often used as a yard decorator,

5. **Luas panen tanaman hortikultura** adalah luas tanaman sayuran, buah-buahan, biofarmaka, dan tanaman hias yang diambil hasilnya/dipanen pada periode pelaporan,

5. **Harvested area of horticulture** is area which vegetable, fruit, medicinal and ornamental plant of crop harvested during the period of report

6. **Luas panen untuk tanaman sayuran** adalah luas tanaman yang dipanen sekaligus/habis/dibongkar dan luas tanaman yang dipanen berkali-kali (lebih dari satu kali)/belum habis,

6. **Harvested area of vegetables** is area of entirely plant harvested/demolished and plant harvested several times/undemolished,

7. **Tanaman yang dipanen sekaligus/ habis/dibongkar** adalah tanaman yang sehabis panen langsung dibongkar/dicabut, terdiri dari bawang merah, bawang putih, bawang daun, kentang, kol/kubis, kembang kol, petsai/sawi, wortel, lobak, dan kacang merah,

7. **Entirely plants harvested/demolished** are plants usually harvested once and demolished to be substituted by other plants, consisting of: shallots, garlic, leeks, potato, cabbage, cauli flower, mustard green, carrots, chinese radish, and red kidney beans,

8. **Tanaman yang dipanen berkali-kali (lebih dari satu kali)/ belum habis** adalah tanaman yang pemanenannya lebih dari

8. **Plants harvested several times/undemolished** are plants usually harvested more than once and demolished in the case that the

satu kali dan biasanya dibongkar apabila panen terakhir sudah tidak memadai lagi, terdiri dari: kacang panjang, cabe besar, cabe rawit, jamur, tomat, terung, buncis, ketimun, labu siam, kangkung, bayam, melon, semangka, dan blewah,

last harvest was economically not profitable, They consist of : yard long beans, chili, small chili, mushroom, tomatoes, egg plant, frech beans, cucumber, pumpkin/ chajota, swamp cabbage, spinach, melon, watermelon, and blewah ,

9. Produksi hortikultura adalah hasil menurut bentuk produk dari setiap tanaman sayuran, buah-buahan, biofarmaka dan tanaman hias yang diambil berdasarkan luas yang dipanen/tanaman yang menghasilkan pada bulan/triwulan laporan,

9. Horticulture production is the standard production quantity form of vegetable, fruit, medicinal and ornamental plant based on harvested area/the number of production plants reported monthly/quarterly,

10. Penghitungan luas tanaman perkebunan besar adalah pada keadaan akhir tahun dan tidak termasuk yang luasnya kurang dari 5 hektar,

10. Planted areas of estates refer to condition at the end of the year, and exclude areas less than 5 hectares,

11. Bentuk produksi perkebunan adalah; karet kering (karet), daun kering (teh dan tembakau), biji kering (kopi dan coklat), kulit kering (kayu manis dan kina), serat kering (rami), bunga kering (cengkeh), refined sugar (tebu dari perkebunan besar), gula mangkok (tebu dari perkebunan rakyat), ekivalen kopra (kopra), biji dan bunga (pala) serta minyak daun (sereh),

11. Production of estates crops are follows: dry rubber (rubber); dry leaves (tea and tobacco); dry beans (cofee and cocoa); dry bark (cassiavera and cinchona); dry fibre (rosella); dry flowers/buds (cloves); refined sugar (sugar cane from estate); cup sugar (sugar cane from smallholders); copra (copra); seeds and buds (nutmeg); and leaf oil (citronella),

ULASAN

Sektor pertanian berperan penting dalam perekonomian Kabupaten Mukomuko karena merupakan sektor utama yang memberikan peranan terbesar dalam pembentukan Produk Domestik Regional Bruto (PDRB). Pada tahun 2021 peranan sektor pertanian terhadap PDRB Kabupaten Mukomuko adalah 44,22 persen (angka sangat sementara). Dengan nilai nominal 2.504,10 milyar rupiah (atas dasar harga berlaku). Cakupan kegiatan pertanian terdiri dari beberapa jenis kegiatan yaitu pertanian, peternakan, perburuan dan jasa pertanian, kehutanan dan penebangan kayu serta perikanan.

DESCRIPTION

The agricultural sector plays an important role in the economy of Mukomuko Regency because it is the main sector that provides the greatest contribution in the formation of Gross Domestic Product (GDP). In 2021, the contribution of the agricultural sector to GDP is 44.22 percent (very preliminary figures). With a nominal value of 2,504.10 billion Rupiahs (at current prices). The scope of agricultural activities consist of several activities, namely agricultures, livestock, hunts, and agricultural services, forestry and logging, and fishery.

**5.1 HORTIKULTURA
HORTICULTURE**

Tabel 5.1.1 Luas Panen Tanaman Sayuran Menurut Kecamatan dan Jenis Tanaman di Kabupaten Mukomuko (ha), 2020 dan 2021^x
Harvested Area of Vegetables by Subdistrict and Kind of Plant in Mukomuko Regency (ha), 2020 and 2021^x

Kecamatan Subdistrict	Bawang Merah Shallot		Cabai Besar Chili/Big Chili	
	2020	2021 ^x	2020	2021 ^x
(1)	(2)	(3)	(4)	(5)
Ipuh	-	-	18	9
Air Rami	4	9	12	19
Malin Deman	-	-	26	21
Pondok Sugu	-	-	2	3
Sungai Rumbai	-	-	12	18
Terawang Jaya	11	11	37	20
Teras Terunjam	5	8	11	16
Penarik	-	0	10	16
Selagan Raya	1	4	21	25
Kota Mukomuko	1	0	7	7
Air Dikit	-	-	7	7
XIV Koto	-	2	23	27
Lubuk Pinang	3	5	14	23
Air Manjunt	0	2	15	22
V Koto	3	4	10	14
Mukomuko	28	46	225	245

Lanjutan Tabel/*Continued Table* 5.1.1

Kecamatan Subdistrict	Cabai Rawit <i>Chili/Cayenne Pepper</i>		Bayam <i>Spinach</i>	
	2020	2021 ^x	2020	2021 ^x
(1)	(6)	(7)	(8)	(9)
Ipuh	7	1	17	5
Air Rami	4	14	13	8
Malin Deman	20	12	27	22
Pondok Sugu	-	-	-	3
Sungai Rumbai	1	4	16	10
Teramang Jaya	12	3	18	9
Teras Terunjam	1	3	9	7
Penarik	1	4	13	4
Selagan Raya	9	-	9	5
Kota Mukomuko	2	-	12	5
Air Dikit	1	2	12	12
XIV Koto	7	4	13	9
Lubuk Pinang	2	8	12	6
Air Manjunt	2	2	12	7
V Koto	2	2	4	2
Mukomuko	71	58	187	111

Lanjutan Tabel/Continued Table 5.1.1

Kecamatan Subdistrict	Kacang Panjang Long Beans		Kangkung Water Spinach	
	2020	2021*	2020	2021*
(1)	(10)	(11)	(12)	(13)
Ipuh	11	5	17	7
Air Rami	9	9	13	10
Malin Deman	26	18	26	23
Pondok Sugu	3	1	2	3
Sungai Rumbai	7	6	16	7
Teramang Jaya	17	6	21	10
Teras Terunjam	4	6	8	5
Penarik	7	6	11	6
Selagan Raya	5	6	10	6
Kota Mukomuko	4	2	8	4
Air Dikit	4	5	12	11
XIV Koto	9	6	12	9
Lubuk Pinang	6	9	8	9
Air Manjunt	5	4	11	8
V Koto	4	4	8	4
Mukomuko	120	92	183	119

Lanjutan Tabel/*Continued Table* 5.1.1

Kecamatan Subdistrict	Ketimun Cucumber		Terung Eggplant		Tomat Tomato	
	2020	2021*	2020	2021*	2020	2021*
(1)	(14)	(15)	(16)	(17)	(18)	(19)
Ipuh	13	2	12	6	10	1
Air Rami	11	7	9	9	8	5
Malin Deman	20	7	25	14	21	6
Pondok Sugu	-	-	3	2	-	-
Sungai Rumbai	6	5	7	4	10	3
Terawang Jaya	22	8	20	8	16	7
Teras Terunjam	-	1	4	4	5	5
Penarik	3	3	6	6	-	1
Selagan Raya	4	4	6	4	5	5
Kota Mukomuko	2	1	3	2	2	0
Air Dikit	-	-	6	4	-	-
XIV Koto	5	5	5	4	5	3
Lubuk Pinang	6	9	7	9	5	1
Air Manjunto	7	6	7	4	5	5
V Koto	-	-	-	-	-	-
Mukomuko	99	56	120	77	92	39

Catatan/*Note*: Cabai besar mencakup cabai keriting/*includes curly chilies*

Sumber/*Source*: BPS, Statistik Pertanian Hortikultura SPH-SBS/*BPS-Statistics Indonesia, Agricultural Statistic for Horticulture SPH-SBS*

Tabel 5.1.2 **Produksi Tanaman Sayuran Menurut Kecamatan dan Jenis Tanaman di Kabupaten Mukomuko (kuintal), 2020 dan 2021^x**
Production of Vegetables by Subdistrict and Kind of Plant in Mukomuko Regency (quintal), 2020 and 2021^x

Kecamatan Subdistrict	Bawang Merah Shallot		Cabai Besar Chili/Big Chili	
	2020	2021 ^x	2020	2021 ^x
(1)	(2)	(3)	(4)	(5)
Ipuh	-	-	637	389
Air Rami	90	298	547	433
Malin Deman	-	-	856	544
Pondok Sughuh	-	-	73	127
Sungai Rumbai	-	-	523	607
Terawang Jaya	313	407	2 052	1 000
Teras Terunjam	150	284	415	771
Penarik	-	8	392	619
Selagan Raya	40	109	844	1 198
Kota Mukomuko	12	15	306	170
Air Dikit	-	-	257	271
XIV Koto	-	69	1 147	1 024
Lubuk Pinang	90	159	585	953
Air Manjuntio	10	70	642	984
V Koto	90	109	425	509
Mukomuko	795	1 528	9 701	9 598

Lanjutan Tabel/*Continued Table 5.1.2*

Kecamatan Subdistrict	Cabai Rawit <i>Chili/Cayenne Pepper</i>		Bayam <i>Spinach</i>	
	2020	2021*	2020	2021*
(1)	(6)	(7)	(8)	(9)
Ipuh	142	24	168	38
Air Rami	111	229	102	112
Malin Deman	168	177	204	147
Pondok Sugh	-	-	-	25
Sungai Rumbai	44	31	128	57
Teramang Jaya	264	34	164	77
Teras Terunjam	30	44	90	45
Penarik	23	68	89	25
Selagan Raya	210	-	78	32
Kota Mukomuko	15	-	82	40
Air Dikit	52	102	83	123
XIV Koto	380	174	260	118
Lubuk Pinang	80	116	104	41
Air Manjunt	66	27	91	43
V Koto	60	36	33	9
Mukomuko	1 645	1 061	1 676	930

Lanjutan Tabel/Continued Table 5.1.2

Kecamatan Subdistrict	Kacang Panjang Long Beans		Kangkung Water Spinach	
	2020	2021 ^x	2020	2021 ^x
(1)	(10)	(11)	(12)	(13)
Ipuh	165	54	167	43
Air Rami	110	156	116	144
Malin Deman	244	149	197	161
Pondok Suguh	34	26	16	23
Sungai Rumbai	95	59	134	48
Teramang Jaya	218	88	235	103
Teras Terunjam	55	74	82	33
Penarik	76	73	76	40
Selagan Raya	65	55	82	35
Kota Mukomuko	28	22	50	33
Air Dikit	43	113	83	221
XIV Koto	182	112	247	115
Lubuk Pinang	77	82	83	58
Air Manjuntio	66	44	91	44
V Koto	60	43	59	25
Mukomuko	1 518	1 149	1 718	1 126

Lanjutan Tabel/Continued Table 5.1.2

Kecamatan Subdistrict	Ketimun Cucumber		Terung Eggplant		Tomat Tomato	
	2020	2021 ^x	2020	2021 ^x	2020	2021 ^x
(1)	(14)	(15)	(16)	(17)	(18)	(19)
Ipuh	204	26	194	83	179	18
Air Rami	224	147	149	152	129	77
Malin Deman	194	83	245	133	199	70
Pondok Sugu	-	-	49	36	-	-
Sungai Rumbai	95	74	111	48	140	16
Terawang Jaya	268	105	244	114	199	83
Teras Terunjam	-	10	69	57	77	72
Penarik	41	31	86	69	-	16
Selagan Raya	62	41	83	43	75	45
Kota Mukomuko	24	10	45	30	22	1
Air Dikit	-	-	108	121	-	-
XIV Koto	105	74	180	98	103	61
Lubuk Pinang	98	118	111	117	100	2
Air Manjunt	104	78	102	47	104	53
V Koto	-	-	-	-	-	-
Mukomuko	1 419	796	1 776	1 147	1 326	511

Catatan/Note: Cabai besar mencakup cabai keriting/includes curly chilies

Sumber/Source: BPS, Statistik Pertanian Hortikultura SPH-SBS/BPS-Statistics Indonesia, Agricultural Statistic for Horticulture SPH-SBS

Tabel
Table 5.1.3

Luas Panen Tanaman Sayuran dan Buah-buahan Semusim Menurut Jenis Tanaman di Kabupaten Mukomuko (ha), 2019–2021
Harvested Area of Seasonal Vegetables and Fruits by Kind of Plant in Mukomuko Regency (ha), 2019–2021

Jenis Tanaman Kind of Plants	2019	2020	2021
(1)	(2)	(3)	(4)
Sayuran/Vegetables:			
Bawang Merah/ <i>Shallots</i>	34	28	46
Cabai Besar/ <i>Chili/Big Chili</i>	272	225	245
Cabai Rawit/ <i>Chili/Cayenne Pepper</i>	116	71	58
Bayam/ <i>Spinach</i>	200	187	111
Kacang Panjang/ <i>Long Beans</i>	148	120	92
Kangkung/ <i>Water Spinach</i>	203	183	119
Ketimun/ <i>Cucumber</i>	100	99	56
Terung/ <i>Eggplant</i>	141	120	77
Tomat/ <i>Tomato</i>	111	92	39

Catatan/Note: Cabai besar mencakup cabai keriting/*includes curly chilies*

Sumber/Source: BPS, Statistik Pertanian Hortikultura SPH-SBS/BPS-Statistics Indonesia, Agricultural Statistic for Horticulture SPH-SBS

Tabel
Table 5.1.4

Produksi Tanaman Sayuran dan Buah-buahan Semusim Menurut Jenis Tanaman di Kabupaten Mukomuko (kuintal), 2019–2021
Production of Seasonal Vegetables and Fruits by Kind of Plant in Mukomuko Regency (quintal), 2019–2021

Jenis Tanaman <i>Kind of Plants</i>	2019	2020	2021
(1)	(2)	(3)	(4)
Sayuran/Vegetables:			
Bawang Merah/ <i>Shallots</i>	517	795	1 528
Cabai Besar/ <i>Chili/Big Chili</i>	8 878	9 701	9 598
Cabai Rawit/ <i>Chili/Cayenne Pepper</i>	2 167	1 645	1 061
Bayam/ <i>Spinach</i>	1 787	1 676	930
Kacang Panjang/ <i>Long Beans</i>	1 728	1 518	1 149
Kangkung/ <i>Water Spinach</i>	1 862	1 718	1 126
Ketimun/ <i>Cucumber</i>	1 233	1 419	796
Terung/ <i>Eggplant</i>	1 843	1 776	1 147
Tomat/ <i>Tomato</i>	1 487	1 326	511

Catatan/Note: Cabai besar mencakup cabai keriting/*includes curly chilies*

Sumber/Source: BPS, Statistik Pertanian Hortikultura SPH-SBS/BPS-Statistics Indonesia, Agricultural Statistic for Horticulture SPH-SBS

Tabel
Table 5.1.5

Luas Panen Tanaman Biofarmaka Menurut Kecamatan dan Jenis Tanaman di Kabupaten Mukomuko (m²), 2020 dan 2021^x

Harvested Area of Medicinal Plants by Subdistrict and Kind of Plant in Mukomuko Regency (m²), 2020 and 2021^x

Kecamatan Subdistrict	Jahe Ginger		Laos/Lengkuas Galanga		Kencur East Indian Galangal	
	2020	2021 ^x	2020	2021 ^x	2020	2021 ^x
(1)	(2)	(3)	(4)	(5)	(6)	(7)
Ipuh	500	225	190	169	500	16
Air Rami	34	35	37	45	28	36
Malin Deman	1 370	800	1 440	785	1 171	600
Pondok Sugu	27	125	12	125	12	125
Sungai Rumbai	160	93	160	150	130	63
Teramang Jaya	605	156	615	146	587	317
Teras Terunjam	60	53	200	71	160	33
Penarik	40	48	30	39	40	43
Selagan Raya	55	22	42	7	35	16
Kota Mukomuko	60	30	50	65	45	35
Air Dikit	-	170	-	154	-	32
XIV Koto	4	4	2	4	4	4
Lubuk Pinang	40	37	90	38	70	44
Air Manjunt	50	53	20	41	70	40
V Koto	1 400	509	300	190	1 200	132
Mukomuko	4 405	2 360	3 188	2 029	4 052	1 536

Lanjutan Tabel/*Continued Table* 5.1.5

Kecamatan Subdistrict	Kunyit <i>Turmeric</i>		Mahkota Dewa <i>Phaleria Macrocarpa</i>		Mengkudu <i>Pace/Indian Mulberry</i>	
	2020	2021*	2020	2021*	2020	2021*
(1)	(8)	(9)	(10)	(11)	(12)	(13)
Ipuh	500	185	-	-	-	-
Air Rami	56	34	-	82	-	60
Malin Deman	1 220	650	-	-	-	-
Pondok Sugu	12	125	-	10	-	100
Sungai Rumbai	180	108	-	-	-	-
Terawang Jaya	1 084	735	194	108	161	82
Teras Terunjam	60	49	-	-	-	-
Penarik	30	34	-	-	-	-
Selagan Raya	43	20	25	23	-	-
Kota Mukomuko	45	20	-	-	-	-
Air Dikit	50	222	-	25	-	42
XIV Koto	3	4	-	-	-	-
Lubuk Pinang	50	41	-	-	-	-
Air Manjuntjo	40	46	5	2	5	2
V Koto	900	310	-	-	-	-
Mukomuko	4 273	2 583	224	250	166	286

Catatan/*Note*:Sumber/*Source*: BPS, Statistik Pertanian Hortikultura SPH-TBF/BPS-Statistics Indonesia, Agricultural Statistic for Horticulture SPH-TBF

Tabel
Table 5.1.6

Produksi Tanaman Biofarmaka Menurut Kecamatan dan Jenis Tanaman di Kabupaten Mukomuko (kg), 2020 dan 2021^x

Production of Medicinal Plants by Subdistrict and Kind of Plant in Mukomuko Regency (kg), 2020 and 2021^x

Kecamatan Subdistrict	Jahe Ginger		Laos/Lengkuas Galanga		Kencur East Indian Galangal	
	2020	2021 ^x	2020	2021 ^x	2020	2021 ^x
(1)	(2)	(3)	(4)	(5)	(6)	(7)
Ipuh	1 000	450	380	338	920	31
Air Rami	68	892	68	1 482	56	72
Malin Deman	2 880	2 150	2 680	2 216	2 254	1 655
Pondok Sugu	54	350	24	250	21	320
Sungai Rumbai	335	186	335	300	240	122
Terawang Jaya	1 428	588	1 468	576	1 901	1 259
Teras Terunjam	120	116	400	147	288	68
Penarik	80	96	58	76	92	80
Selagan Raya	110	136	81	48	63	38
Kota Mukomuko	150	32	145	207	100	56
Air Dikit	-	364	-	304	-	74
XIV Koto	25	30	10	34	20	26
Lubuk Pinang	70	74	190	76	134	84
Air Manjunt	110	106	42	82	134	76
V Koto	2 800	1 018	600	380	2 160	245
Mukomuko	9 230	6 588	6 481	6 516	8 383	4 206

Lanjutan Tabel/*Continued Table* 5.1.6

Kecamatan Subdistrict	Kunyit <i>Turmeric</i>		Mahkota Dewa <i>Phaleria Macrocarpa</i>		Mengkudu <i>Pace/ Indian Mulberry</i>	
	2020	2021 ^x	2020	2021 ^x	2020	2021 ^x
(1)	(8)	(9)	(10)	(11)	(12)	(13)
Ipuh	1 000	370	-	-	-	-
Air Rami	86	62	-	4 830	-	1 710
Malin Deman	2 530	1 725	-	-	-	-
Pondok Suguh	24	270	-	200	-	900
Sungai Rumbai	380	216	-	-	-	-
Terawang Jaya	4 199	2 154	7 942	3 698	2 737	1 134
Teras Terunjam	120	103	-	-	-	-
Penarik	50	65	-	-	-	-
Selagan Raya	83	56	450	552	-	-
Kota Mukomuko	100	50	-	-	-	-
Air Dikit	100	468	-	420	-	400
XIV Koto	20	30	-	-	-	-
Lubuk Pinang	80	82	-	-	-	-
Air Manjuntjo	80	92	120	64	87	64
V Koto	1 800	620	-	-	-	-
Mukomuko	10 652	6 363	8 512	9 764	2 824	4 208

Catatan/Note: ...

Sumber/Source: BPS, Statistik Pertanian Hortikultura SPH-TBF/BPS-Statistics Indonesia, Agricultural Statistic for Horticulture SPH-TBF

Tabel 5.1.7 **Luas Panen Tanaman Biofarmaka Menurut Jenis Tanaman di Kabupaten Mukomuko (m²), 2019–2021**
Harvested Area of Medicinal Plants by Kind of Plant in Mukomuko Regency (m²), 2019–2021

Jenis Tanaman Kind of Plants	2019	2020	2021
(1)	(2)	(3)	(4)
Jahe/Ginger	4 126	4 405	2 360
Kencur/East Indian Galangal	3 959	4 052	1 536
Kunyit/Turmeric	2 860	4 273	2 583
Laos/Lengkuas/Galanga	2 547	3 188	2 029
Mahkota Dewa/Phaleria Macrocarpa	241	224	250
Mengkudu/Pace/ Indian Mulberry	873	166	286

Catatan/Note:

Sumber/Source: BPS, Statistik Pertanian Hortikultura SPH-TBF/BPS-Statistics Indonesia, Agricultural Statistic for Horticulture SPH-TBF

Tabel 5.1.8 **Produksi Tanaman Biofarmaka Menurut Jenis Tanaman di Kabupaten Mukomuko (kg), 2019–2021**
Table 5.1.8 **Production of Medicinal Plants by Kind of Plant in Mukomuko Regency (kg), 2019–2021**

Jenis Tanaman Kind of Plants	2019	2020	2021
(1)	(2)	(3)	(4)
Jahe/Ginger	10 821	9 230	6 588
Kencur/East Indian Galangal	9 523	8 383	4 206
Kunyit/Turmeric	9 985	10 652	6 363
Laos/Lengkuas/Galangal	8 073	6 481	6 516
Mahkota Dewa/Phaleria Macrocarpa	11 870	8 512	9 764
Mengkudu/Pace/ Indian Mulberry	11 610	2 824	4 208

Catatan/Note:

Sumber/Source: BPS, Statistik Pertanian Hortikultura SPH-TBF/BPS-Statistics Indonesia, Agricultural Statistic for Horticulture SPH-TBF

Tabel
Table 5.1.9

Luas Panen Tanaman Hias Menurut Kecamatan dan Jenis Tanaman di Kabupaten Mukomuko (m²), 2020 dan 2021^x
Harvested Area of Ornamental Plants by Subdistrict and Kind of Plant in Mukomuko Regency (m²), 2020 and 2021^x

Kecamatan Subdistrict	Anggrek/ Orchid		Krisan/ Chrysantemum	
	2020	2021 ^x	2020	2021 ^x
(1)	(2)	(3)	(4)	(5)
Ipuh	-	-	-	-
Air Rami	-	-	-	-
Malin Deman	-	-	-	-
Pondok Sugh	-	-	-	-
Sungai Rumbai	-	-	-	-
Teramang Jaya	-	-	-	-
Teras Terunjam	-	-	-	-
Penarik	-	-	-	-
Selagan Raya	-	-	-	-
Kota Mukomuko	-	-	-	-
Air Dikit	-	-	-	-
XIV Koto	-	-	-	-
Lubuk Pinang	-	-	-	-
Air Manjunt	-	-	-	-
V Koto	-	-	-	-
Mukomuko	-	-	-	-

Lanjutan Tabel/*Continued Table* 5.1.9

Kecamatan <i>Subdistrict</i>	Sedap Malam/ <i>Tuberose</i>		Mawar/ <i>Rose</i>	
	2020	2021 ^a	2020	2021 ^a
(1)	(6)	(7)	(8)	(9)
Ipuh	-	-	-	-
Air Rami	-	-	-	-
Malin Deman	-	-	-	-
Pondok Sugu	-	-	-	-
Sungai Rumbai	-	-	-	-
Teramang Jaya	-	-	-	-
Teras Terunjam	-	-	-	-
Penarik	-	-	-	-
Selagan Raya	-	-	-	-
Kota Mukomuko	-	-	-	-
Air Dikit	-	-	-	-
XIV Koto	-	-	-	-
Lubuk Pinang	-	-	-	-
Air Manjunt	-	-	-	-
V Koto	-	-	-	-
Mukomuko	-	-	-	-

Catatan/*Note*: Anggrek hanya mencakup anggrek potong/ *just includes cut flower*

Sumber/*Source*: BPS, Statistik Pertanian Hortikultura SPH-TH/BPS-*Statistics Indonesia, Agricultural Statistik for Horticulture SPH-TH*

Tabel
Table 5.1.10

Produksi Tanaman Hias Menurut Kecamatan dan Jenis Tanaman di Kabupaten Mukomuko (tangkai), 2020 dan 2021^x

Production of Ornamental Plants by Subdistrict and Kind of Plant in Mukomuko Regency (stalks), 2020 and 2021^x

Kecamatan Subdistrict	Anggrek/ Orchid		Krisan/ Chrysantemum	
	2020	2021 ^x	2020	2021 ^x
(1)	(2)	(3)	(4)	(5)
Ipuh	-	-	-	-
Air Rami	-	-	-	-
Malin Deman	-	-	-	-
Pondok Suguh	-	-	-	-
Sungai Rumbai	-	-	-	-
Teramang Jaya	-	-	-	-
Teras Terunjam	-	-	-	-
Penarik	-	-	-	-
Selagan Raya	-	-	-	-
Kota Mukomuko	-	-	-	-
Air Dikit	-	-	-	-
XIV Koto	-	-	-	-
Lubuk Pinang	-	-	-	-
Air Manjunto	-	-	-	-
V Koto	-	-	-	-
Mukomuko	-	-	-	-

Lanjutan Tabel/*Continued Table* 5.1.10

Kecamatan Subdistrict	Sedap Malam/ Tuberose		Mawar/ Rose	
	2020	2021 ^x	2020	2021 ^x
(1)	(6)	(7)	(8)	(9)
Ipuh	-	-	-	-
Air Rami	-	-	-	-
Malin Deman	-	-	-	-
Pondok Sugu	-	-	-	-
Sungai Rumbai	-	-	-	-
Terawang Jaya	-	-	-	-
Teras Terunjam	-	-	-	-
Penarik	-	-	-	-
Selagan Raya	-	-	-	-
Kota Mukomuko	-	-	-	-
Air Dikit	-	-	-	-
XIV Koto	-	-	-	-
Lubuk Pinang	-	-	-	-
Air Manjunt	-	-	-	-
V Koto	-	-	-	-
Mukomuko	-	-	-	-

Catatan/Note: Anggrek hanya mencakup anggrek potong/ *just includes cut flower*

Sumber/Source: BPS, Statistik Pertanian Hortikultura SPH-TH/BPS-Statistics Indonesia, *Agricultural Statistik for Horticulture SPH-TH*

Tabel 5.1.11 **Luas Panen Tanaman Hias Menurut Jenis Tanaman di Kabupaten Mukomuko (m²), 2019–2021**
Table 5.1.11 **Harvested Area of Ornamental Plants by Kind of Plant in Mukomuko Regency (m²), 2019–2021**

Jenis Tanaman Kind of Plants	2019	2020	2021
(1)	(2)	(3)	(4)
Anggrek/ <i>Orchid</i>	-	-	-
Krisan/ <i>Chrysantemum</i>	-	-	-
Mawar/ <i>Rose</i>	-	-	-
Sedap Malam/ <i>Tuberose</i>	-	-	-

Catatan/Note: Anggrek hanya mencakup anggrek potong/ just includes cut flower

Sumber/Source: BPS, Statistik Pertanian Hortikultura SPH-TH/BPS-Statistics Indonesia, Agricultural Statistik for Horticulture SPH-TH

Tabel 5.1.12 **Produksi Tanaman Hias Menurut Jenis Tanaman di Kabupaten Mukomuko (tangkai), 2019–2021**
Table **Production of Ornamental Plants by Kind of Plant n Mukomuko Regency (stalks), 2019–2021**

Jenis Tanaman Kind of Plants	2019	2020	2021
(1)	(2)	(3)	(4)
Anggrek/ <i>Orchid</i>	-	-	-
Krisan/ <i>Chrysantemum</i>	-	-	-
Mawar/ <i>Rose</i>	-	-	-
Sedap Malam/ <i>Tuberose</i>	-	-	-

Catatan/Note: Anggrek hanya mencakup anggrek potong/ just includes cut flower

Sumber/Source: BPS, Statistik Pertanian Hortikultura SPH-TH/BPS-Statistics Indonesia, Agricultural Statistik for Horticulture SPH-TH

Tabel
Table 5.1.13

Produksi Buah-buahan Menurut Kecamatan dan Jenis Tanaman di Kabupaten Mukomuko (kuintal), 2020 dan 2021*

Production of Fruits by Subdistrict and Kind of Plant in Mukomuko Regency (kuintal), 2020 and 2021*

Kecamatan Subdistrict	Mangga/Mango		Durian/Durian	
	2020	2021*	2020	2021*
(1)	(2)	(3)	(4)	(5)
Ipuh	66	7	50	78
Air Rami	22	226	18	477
Malin Deman	29	54	60	91
Pondok Sugu	115	-	70	72
Sungai Rumbai	16	76	26	117
Teramang Jaya	105	3	1 056	1 100
Teras Terunjam	127	138	44	106
Penarik	44	142	35	162
Selagan Raya	7	16	44	205
Kota Mukomuko	56	51	4	1
Air Dikit	38	287	34	54
XIV Koto	46	-	-	-
Lubuk Pinang	89	29	88	77
Air Manjunt	137	539	40	197
V Koto	18	18	264	161
Mukomuko	915	1 586	1 833	2 898

Lanjutan Tabel/*Continued Table* 5.1.13

Kecamatan Subdistrict	Jeruk Siam/Orange/Tangerine		Pisang/Banana	
	2020	2021 ^x	2020	2021 ^x
(1)	(6)	(7)	(8)	(9)
Ipuh	-	-	78	25
Air Rami	2	15	16	187
Malin Deman	14	32	16	28
Pondok Sugu	2	0	104	256
Sungai Rumbai	-	-	84	359
Teramang Jaya	12	5	56	17
Teras Terunjam	11	24	68	103
Penarik	-	-	48	203
Selagan Raya	-	-	29	303
Kota Mukomuko	-	-	10	361
Air Dikit	2	3	103	388
XIV Koto	-	-	3	24
Lubuk Pinang	-	16	6	47
Air Manjunt	18	75	800	3 690
V Koto	-	-	14	34
Mukomuko	61	170	1 435	6 026

Lanjutan Tabel/Continued Table 5.1.13

Kecamatan Subdistrict	Pepaya/Papaya		Salak/Snakefruit	
	2020	2021 ^x	2020	2021 ^x
(1)	(10)	(11)	(12)	(13)
Ipuh	6	7	7	3
Air Rami	13	70	-	12
Malin Deman	21	55	-	-
Pondok Sugu	5	23	2	4
Sungai Rumbai	5	33	1	15
Teramang Jaya	18	7	9	3
Teras Terunjam	19	46	-	-
Penarik	13	56	-	-
Selagan Raya	14	80	-	-
Kota Mukomuko	2	44	-	-
Air Dikit	13	62	-	-
XIV Koto	1	16	4	52
Lubuk Pinang	41	44	1	-
Air Manjunt	41	162	-	-
V Koto	8	11	-	-
Mukomuko	220	717	24	89

Lanjutan Tabel/*Continued Table* 5.1.13

Kecamatan Subdistrict	Sawo/ Sapodilla/Sawo		Rambutan/ Rambutan	
	2020	2021*	2020	2021*
(1)	(14)	(15)	(16)	(17)
Ipuh	10	7	9	11
Air Rami	10	47	3	62
Malin Deman	21	34	23	20
Pondok Sugu	17	10	28	-
Sungai Rumbai	3	25	10	54
Terawang Jaya	84	6	93	5
Teras Terunjam	-	-	12	26
Penarik	8	53	13	58
Selagan Raya	-	-	5	9
Kota Mukomuko	5	19	8	30
Air Dikit	3	31	5	167
XIV Koto	6	35	7	-
Lubuk Pinang	-	9	9	27
Air Manjunt	44	155	145	467
V Koto	-	-	17	8
Mukomuko	211	431	387	944

Catatan/Note:

Sumber/Source: BPS, Statistik Pertanian Hortikultura SPH-BST/BPS-Statistics Indonesia, Agricultural Statistic for Horticulture SPH-BST

Tabel
Table 5.1.14

Produksi Buah-Buahan dan Sayuran Tahunan Menurut Jenis Tanaman di Kabupaten Mukomuko (kuintal), 2019–2021
Production of Annual Fruits and Vegetables by Kind of Plant in Mukomuko Regency (quintal), 2019–2021

Jenis Tanaman <i>Kind of Plants</i>	2019	2020	2021
(1)	(2)	(3)	(4)
Buah–Buahan/Fruits:			
Durian/ <i>Durian</i>	262	1 833	2 898
Jeruk Siam/Keprok/ <i>Orange/Tangerine</i>	49	61	170
Mangga/ <i>Mango</i>	660	915	1 586
Pepaya/ <i>Papaya</i>	162	220	717
Pisang/ <i>Banana</i>	388	1 435	6 026
Salak/ <i>Snakefruit</i>	48	24	89
Sawo/ <i>Sapodilla/Sawo</i>	288	211	431
Rambutan/ <i>Rambutan</i>	254	387	944

Catatan/Note:

Sumber/Source: BPS, Statistik Pertanian Hortikultura SPH-BST/BPS-Statistics Indonesia, Agricultural Statistic for Horticulture SPH-BST

INDUSTRI PERTAMBANGAN, DAN ENERGI

6

Industry, Mining, and Energy



49.939

rumah tangga di Kabupaten Mukomuko telah berlangganan listrik PLN tahun 2020 dengan kecamatan Penarik menjadi kecamatan dengan jumlah rumah tangga berlangganan listrik terbesar, yaitu sejumlah **8.294**

*households on Mukomuko Regency have being customers of PLN electricity in 2020, with Penarik sub-district being the area with the largest number of customers of PLN electricity then other sub-district, namely **8.294***

PENJELASAN TEKNIS**TECHNICAL NOTES**

1. Industri manufaktur adalah suatu kegiatan ekonomi yang melakukan kegiatan mengubah suatu barang dasar secara mekanis, kimia, atau dengan tangan sehingga menjadi barang jadi/setengah jadi, dan atau barang yang kurang nilainya menjadi barang yang lebih tinggi nilainya, dan sifatnya lebih dekat kepada pemakai akhir. Termasuk dalam kegiatan ini adalah jasa industri dan pekerjaan perakitan.
 2. Jasa industri adalah kegiatan industri yang melayani keperluan pihak lain. Pada kegiatan ini bahan baku disediakan oleh pihak lain sedangkan pihak pengolah hanya melakukan pengolahannya dengan mendapat imbalan sebagai balas jasa (upah maklon).
 3. Perusahaan atau usaha industri adalah suatu unit (kesatuan) usaha yang melakukan kegiatan ekonomi, bertujuan menghasilkan barang atau jasa, terletak pada suatu bangunan atau lokasi tertentu, dan mempunyai catatan administrasi tersendiri mengenai produksi dan struktur biaya serta ada seorang atau lebih yang bertanggung jawab atas usaha tersebut.
 4. Industri manufaktur dikelompokkan ke dalam 4
1. *Manufacturing industry is defined as an economic activity processing basic goods mechanically, chemicals or manually into final or intermediate goods. It is also defined as processing of lower value goods into higher value goods as final or intermediate products. The activities also include services for manufacturing and assembling.*
 2. *Services for manufacturing is defined as a manufacturing activity which serving other manufacturing establishments. In this case, raw materials are supplied by others while the workers are paid as a compensation for processing raw materials.*
 3. *A manufacturing establishment is defined as a production unit engaged in economic activity, producing goods or services, located in a building or in a certain location, keeping a business record concerning the production and cost structure, and having a person or more that are responsible to those activities.*
 4. *Manufacturing industries are categorized into four groups, based*

golongan berdasarkan banyaknya pekerja, yaitu: industri besar (100 orang pekerja atau lebih), industri sedang/menengah (20–99 orang pekerja), industri kecil (5–19 orang pekerja), dan industri mikro (1–4 orang pekerja).

on the number of employees: large scale manufacturing (100 employees or more), medium scale manufacturing (20–99 employees), small scale manufacturing (5–19 employees), and micro industry (1–4 employees).

5. Pelanggan adalah individu atau kelompok, baik rumah tangga, perusahaan atau institusi non profit yang membeli air bersih dari perusahaan air bersih.
6. Air disalurkan adalah volume air bersih dari perusahaan air bersih.

5. *Customers are individuals or groups, whether household, company or non-profit institutions that buy water supply from water supply establishment.*
6. *Distributed water is the volume of water supply from water supply establishment.*

<https://mukomukokab.bps.go.id>

ULASAN

Pada subsektor listrik mempunyai peranannya yang sangat kecil dalam perekonomian Kabupaten Mukomuko. Selama tahun 2020 kontribusi subsektor listrik dalam PDRB sebesar 0,09 persen, Pembangunan infrastruktur kelistrikan dalam upaya untuk mencukupi kebutuhan listrik di Kabupaten Mukomuko terus diupayakan, baik melalui peningkatan kinerja pembangkit listrik tenaga diesel yang telah ada, penambahan mesinmesin pembangkit listrik baru, serta jika memungkinkan melalui pemanfaatan. Pembangkit Listrik Tenaga Air (PLTA). Kinerja PLN cabang Mukomuko pada selama 2011-2020 relatif meningkat. Hal itu terlihat dari peningkatan daya terpasang dan produksi listrik. Pada tahun 2020, daya terpasang sebesar 63,24 juta kwh, produksi listrik sebesar 104,78 juta kwh, dan listrik terjual sebesar 93,53 juta kwh.

DESCRIPTION

In electricity subsector with its role in Mukomuko Regency's economy is very small. During 2020, the contribution of electricity subsector in GRDP of Mukomuko Regency is in 0,09 percent, Electricity infrastructure development in order to fulfill the electricity needs in Mukomuko Regency is improved continuously, by performance improvement of diesel power station, investment in new power station machines, as well as the utilization of Hydroelectric Power Generator (hydropower). Performances of State Electricity Enterprise of Mukomuko in 2011-2020 relatively increase. These can be seen from increase of installed powers and electricity productions. In 2020, there are 63,24 million kwh of installed power, 104,78 million kwh of electricity production, and 93,53 million kwh of electricity sold.

Tabel
Table 6.1

Daya Terpasang, Produksi, dan Distribusi Listrik PT. PLN (Persero) pada Cabang/Ranting PLN di Kabupaten Mukomuko, 2011-2020
Installed Electricity Power, Production, and Distribution of PT. PLN (Persero) at PLN Branch in Mukomuko Regency, 2011-2020

Tahun Year	Daya Terpasang <i>Installed Electricity Power (KW)</i>	Produksi Listrik <i>Electricity Production (KWh)</i>	Listrik Terjual <i>Electricity Sold (KWh)</i>	Dipakai Sendiri <i>Own Used (KWh)</i>	Susut/ Hilang <i>Shrinkage/ Lost (KWh)</i>
(1)	(2)	(3)	(4)	(5)	(6)
2011	11 414 000	33 571 889	33 571 889	30 242	12,64
2012	17 014 000	47 810 971	47 810 971	43 069	16,44
2013	37 562 110	67 468 496	67 468 496	64 495	24,20
2014	37 850 660	77 666 476	77 666 476	90 194	15,88
2015	37 876 460	81 165 193	69 424 277	77 429	13,27
2016	40 363 310	79 529 060	68 863 392	43 036	13,40
2017	47 581 510	86 385 657	74 912 154	78 062	13,23
2018	52 034 560	79 967 755	80 478 182	84 933	12,55
2019	58 663 610	97 984 980	85 054 681	88 186	11,13
2020	63 243 510	104 771 668	93 524 900	94 295	10,09

Catatan/Note:

Sumber/Source: PT PLN (Persero) Kabupaten Mukomuko / *State Electricity Enterprise of Mukomuko Regency*

Tabel
Table 6.2**Jumlah Pelanggan Listrik Menurut Kecamatan di
Kabupaten Mukomuko, 2017–2020**
**Number of Electricity Customers by Subdistrict in
Mukomuko Regency, 2017–2020**

Kecamatan Subdistrict	2017	2018	2019	2020
(1)	(2)	(3)	(4)	(5)
Ipuh	4 867	5 084	4 431	5 275
Air Rami	2 908	3 014	2 890	1 743
Malin Deman	1 321	1 425	1 297	2 628
Pondok Suguh	2 579	2 658	3 278	1 797
Sungai Rumbai	2 021	2 145	3 230	1 553
Terawang Jaya	1 890	1 988	2 606	3 225
Teras Terunjam	1 324	1 514	2 053	1 373
Penarik	5 533	5 758	5 146	8 294
Selagan Raya	3 521	3 687	2 384	3 452
Kota Mukomuko	7 321	7 685	2 968	5 795
Air Dikit	1 874	2 121	993	1 844
XIV Koto	3 271	3 345	2 988	3 783
Lubuk Pinang	3 592	3 785	3 454	4 375
Air Manjuntio	2 673	2 744	2 858	2 858
V Koto	2 394	2 487	1 292	1 944
Mukomuko	47 089	49 440	41 868	49 939

Catatan/Note:

Sumber/Source: PT PLN (Persero) Kabupaten Mukomuko / State Electricity Enterprise of Mukomuko Regency

Tabel
Table 6.3**Jumlah Pelanggan dan Air yang Disalurkan Menurut Kecamatan di Kabupaten Mukomuko, 2020**
Number of Customers and Distributed Water by Subdistrict in Mukomuko Regency, 2020

Kecamatan Subdistrict	Pelanggan Number of Customers	Air Disalurkan Distributed Water (m ³)
(1)	(2)	(3)
Ipuh	-	-
Air Rami	-	-
Malin Deman	-	-
Pondok Sugu	-	-
Sungai Rumbai	-	-
Teramang Jaya	-	-
Teras Terunjam	600	8 658
Penarik	-	-
Selagan Raya	437	4 516
Kota Mukomuko	331	26 575
Air Dikit	-	-
XIV Koto	-	-
Lubuk Pinang	-	-
Air Manjunt	217	5 826
V Koto	-	-
Mukomuko	1 585	45 602

Catatan/Note:

Sumber/Source: PDAM Tirta Selagan Mukomuko/ Local water company Tirta Selagan Mukomuko Regency

PARIWISATA ⁷

Tourism

Jumlah hotel dan penginapan di Kabupaten Mukomuko tahun 2020 adalah
the number of hotels and homestays at Mukomuko Regency in 2020 is

23 unit
units

artinya, jumlah hotel dan penginapan bertambah
1 unit terhadap tahun 2019
it means, number of hotels and homestays increased 1 unit then 2019

PENJELASAN TEKNIS

1. Wisatawan mancanegara (wisman) ialah setiap pengunjung yang mengunjungi suatu negara di luar tempat tinggalnya, didorong oleh satu atau beberapa keperluan tanpa bermaksud memperoleh penghasilan di tempat yang dikunjungi dan lamanya kunjungan tersebut tidak lebih dari satu tahun (12 bulan). Definisi ini mencakup 2 (dua) kategori wisatawan mancanegara, yaitu :
 - Wisatawan (turis) ialah setiap pengunjung seperti definisi di atas yang tinggal paling sedikit 24 jam, akan tetapi tidak lebih dari 1 (satu) tahun di tempat yang dikunjungi, dengan maksud antara lain: berlibur, rekreasi, olah raga, bisnis, menghadiri pertemuan, studi, dan kunjungan dengan alasan kesehatan.
 - Excursionist ialah setiap pengunjung seperti definisi di atas yang tinggal kurang dari 24 jam di tempat yang dikunjungi (termasuk "Cruise passengers"). Cruise Passengers ialah setiap pengunjung yang tiba di suatu negara di mana mereka tidak menginap di akomodasi yang tersedia di negara tersebut, misalnya dengan kapal laut.
2. Rata-rata lama tinggal adalah rata-rata waktu tinggal wisatawan

TECHNICAL NOTES

1. *An International Visitor is any person visiting a country other than his usual place of residence for any reason other than for earning income in the country visited, and the length of stay is no more than one year (12 months). This definition covers two categories of foreign visitors, namely :*
 - *"Tourist" is any visitor staying for at least 24 hours, but no more than one year, in the country visited, with the intention of visiting, and for any of these purposes: Pleasure, recreation and sports, Business, visiting friends and relatives, missions, attending meetings, conferences, visit for health reasons and study.*
 - *"Excursionist" is any visitor staying less than 24 hours in the country visited including, "Cruise Passengers", i.e. visitors arriving in a country without staying in any accommodation available in the visited country.*
2. *Average length of stay is the average stay duration of foreign*

mancanegara di Indonesia untuk satu kali kunjungan.

3. Usaha penyediaan akomodasi adalah usaha yang menyediakan pelayanan penginapan yang dapat dilengkapi dengan pelayanan pariwisata lainnya. Usaha penyediaan akomodasi dapat berupa hotel, vila, pondok wisata, bumi perkemahan, persinggahan karavan, dan akomodasi lainnya yang digunakan untuk tujuan pariwisata.
 4. Hotel adalah penyediaan akomodasi secara harian berupa kamar-kamar di dalam satu bangunan yang dapat dilengkapi dengan jasa pelayanan makan dan minum, kegiatan hiburan dan atau fasilitas lainnya. Hotel terdiri dari hotel berbintang dan hotel non- bintang.
 5. Hotel bintang adalah usaha penyediaan jasa pelayanan penginapan, makan minum serta jasa lainnya bagi umum dengan menggunakan sebagian atau seluruh bangunan. Usaha ini dikelola secara komersial serta memenuhi ketentuan persyaratan sebagai hotel bintang (termasuk berlian) yang ditetapkan dalam surat keputusan instansi yang membinanya. Misalnya hotel bintang lima, hotel bintang empat dan seterusnya.
3. *The business of providing accommodation is a business that provides specialty services that can be equipped with other tourism services. It includes hotel, villa, cottage, camping, caravan stop, and other accommodation that are used for tourism purposes.*
 4. *Hotel is a daily supply of accommodation rooms within a building which can be equipped with eating and drinking services, entertainment activities and/or other facilities. Hotel consists of a classified hotel and a non-classified hotel.*
 5. *A star hotel is the business of providing an accommodation, eating and drinking as well as other services for the public by using a building or a part of a building. It is managed commercially and meets specified requirements as a star hotel (including diamonds) set forth in the decree of fostering agency. For example, five star hotel, four star hotel, and so on.*

ULASAN

Hotel merupakan salah satu tempat yang digunakan untuk singgah para wisatawan. Di Kabupaten Mukomuko belum tersedia layanan hotel bintang, hanya tersedia hotel non bintang. Tahun 2020, jumlah hotel non bintang di Kabupaten Mukomuko sebanyak 23 hotel.

DESCRIPTION

Hotel is one of the places the tourists use to stay over. In Mukomuko Regency, there are not available star hotels, there are only available non-star ones. In 2020, the number of non-star hotels in Mukomuko Regency is 23.

<https://mukomukokab.bps.go.id>

Tabel
Table 7.1**Jumlah Hotel di Kabupaten Mukomuko, 2011–2020**
Number of Hotels in Mukomuko Regency, 2011–2020

Tahun Year	Kualifikasi / Qualification	
	Berbintang/Stars	Non-Bintang/No-Stars
(1)	(2)	(3)
2011	-	16
2012	-	16
2013	-	17
2014	-	17
2015	-	17
2016	-	17
2017	-	19
2018	-	21
2019	-	22
2020	-	23

Catatan/Note:

Sumber/Source: Badan Pusat Statistik/BPS-Statistics of Mukomuko Regency

BAB 8

Transportasi dan Komunikasi *Transportation and Communication*



Panjang jalan kabupaten diaspal
Length of regency roads are paved
280.38 km

Panjang jalan kabupaten kerikil
Length of regency roads are gravel
337.37 km



Panjang jalan kabupaten tanah
Length of regency roads are soil
69.03 km



Jumlah Kantor Pos is 5
Number of Post Offices is 5

Sumber/Source:

Dinas Pekerjaan Umum Kabupaten Mukomuko/
Regional Office of Public Works of Mukomuko Regency
PT. POS Indonesia Wilayah Kabupaten Mukomuko/
PT Pos Indonesia of Mukomuko Regency

PENJELASAN TEKNIS**TECHNICAL NOTES**

- | | |
|---|--|
| <p>1. Data pengangkutan dan komunikasi meliputi:</p> <ol style="list-style-type: none"> a. Panjang jalan b. Angkutan darat c. Angkutan laut d. Angkutan udara e. Pos dan telekomunikasi | <p>1. <i>The data of transportation and communication are as follows:</i></p> <ol style="list-style-type: none"> a. <i>Road length</i> b. <i>Land transport</i> c. <i>Sea transport</i> d. <i>Air transport</i> e. <i>Post and telecommunication</i> |
| <p>2. Kantor Pos adalah tempat pemberi pelayanan komunikasi tertulis dan atau surat elektronik, layanan paket, layanan logistik, layanan transaksi keuangan, dan layanan keagenan pos untuk kepentingan umum. Rumah pos berfungsi sama seperti kantor pos dan kantor pos pembantu, bedanya rumah pos biasanya terletak di daerah terpencil.</p> | <p>2. <i>Post Office is a service provider facility of written communication and or electronic mail, parcel service, logistics services, financial transaction services, and postal services to the public. Postal house has the same function as the post office and subsidiary of post office, the difference is that postal house is usually located in remote areas.</i></p> |
| <p>3. Telekomunikasi adalah setiap pemancaran, pengiriman dan atau penerimaan dari setiap informasi dalam bentuk tanda-tanda, isyarat, tulisan, gambar, suara dan bunyi melalui sistem kawat, optik, radio atau sistem elektromagnetik lainnya.</p> | <p>3. <i>Telecommunication includes every transmitting, delivering and or receiving from every information of marking, signal, article, picture, sound and voice through strand of wire system, optic, radio or other electromagnetic system.</i></p> |

ULASAN

Pembangunan dan peningkatan fasilitas transportasi seperti jalan dan jembatan penting demi memudahkan hubungan komunikasi dan proses mobilisasi penduduk antar daerah dalam menunjang kelancaran distribusi barang dan jasa sehingga berdampak pada peningkatan pertumbuhan ekonomi, utamanya untuk daerah-daerah sulit terjangkau dan terisolir.

Pada tahun 2021, panjang jalan di Kabupaten Mukomuko adalah sepanjang 937 km, sebesar 16,33 persen atau 153 km merupakan jalan negara yang tanggung jawab dan wewenangnya dibawah Kementerian Pekerjaan Umum, sedangkan 10,37 persen atau 97,22 km merupakan tanggung jawab pemerintah provinsi. Dalam hal ini merupakan tanggung jawab Dinas Pemukiman dan Prasarana Wilayah. Sementara sisanya 73,30 persen atau 686,78 km merupakan tanggung jawab pemerintah Kabupaten. Dari panjang jalan tersebut 46,41 persen kondisi jalannya baik dan yang lainnya beraneka kondisi jalan.

DESCRIPTION

The development and improvement of transportation facilities such as roads and bridges are important to ease communication and the mobilization process of the population among regions in boosting the distribution of goods and services so it has an impact on the economic growth, especially for remote and isolated areas.

In 2021, the length of roads in Mukomuko Regency is 937 km, as much as 16.33 percent of it or 153 km is national roads of which responsibility and authority are under the Ministry of Public Works, while 10.37 percent or 97.22 km is the responsibility of the provincial government. In this case, it is the responsibility of the Department of Settlement and Regional Infrastructure, while the remaining 73.30 percent, or 686.78 km is the responsibility of the Regency Government. As much as 46.481 percent of the road length, are in good conditions, while the remaining is in various conditions.

8.1 TRANSPORTASI TRANSPORTATION

Tabel 8.1.1 Panjang Jalan¹ Menurut Tingkat Kewenangan Pemerintahan di Kabupaten Mukomuko (km), 2019–2021
Table 8.1.1 Length of Roads¹ by Level of Government Authority in Mukomuko Regency (km), 2019–2021

Tingkat Kewenangan Pemerintahan Level of Government Authority	2019	2020	2021
(1)	(2)	(3)	(4)
Negara ² /State ²	153,000	153,000	153,000
Provinsi/Province	97,220	97,220	97,220
Kabupaten/Kota Regency/Municipality	686,780	686,780	686,780
Jumlah/Total	937,000	937,000	937,000

Catatan/Note: ¹ Data tidak termasuk panjang jalan tol/Excluding toll road

² Berdasarkan Keputusan Menteri Pekerjaan Umum dan Perumahan Rakyat No. 248/KPTS/M/2016/Based on Public Work and Public Housing Ministerial Decree No. 248/KPTS/M/2016

Sumber/Source: Dinas Pekerjaan Umum Kabupaten Mukomuko/ Regional Office of Public Works of Mukomuko Regency

Tabel 8.1.2 Panjang Jalan Menurut Jenis Permukaan Jalan di Kabupaten Mukomuko (km), 2019–2021
Table *Length of Roads by Type of Road Surface in Mukomuko Regency (km), 2019–2021*

Jenis Permukaan Jalan Type of Road Surface	2019	2020	2021
(1)	(2)	(3)	(4)
Aspal/Paved	723,170	499,440	530,600
Kerikil/Gravel	187,130	370,530	337,370
Tanah/Soil	26,700	67,030	69,030
Lainnya/Others	-	-	-
Jumlah/Total	937,000	937,000	937,000

Catatan/Note:

Sumber/Source: Dinas Pekerjaan Umum Kabupaten Mukomuko/ Regional Office of Public Works of Mukomuko Regency

Tabel 8.1.3 Panjang Jalan Menurut Kondisi Jalan di Kabupaten Mukomuko (km), 2019–2021
Length of Roads by Condition of Roads in Mukomuko Regency (km), 2019–2021

Kondisi Jalan Condition of Roads	2019	2020	2021
(1)	(2)	(3)	(4)
Baik/Good	426,155	442,825	434,935
Sedang/Moderate	264,640	231,680	140,940
Rusak/Damage	187,805	214,695	279,125
Rusak Berat/Severely Damage	58,400	47,800	82,000
Jumlah/Total	937,000	937,000	937,000

Catatan/Note:

Sumber/Source: Dinas Pekerjaan Umum Kabupaten Mukomuko/ Regional Office of Public Works of Mukomuko Regency

8.2 KOMUNIKASI COMMUNICATION

Tabel 8.2.1 Jumlah Kantor Pos Pembantu Menurut Kecamatan di Kabupaten Mukomuko, 2018–2021
Number of Post Offices Subsidiaries by Subdistrict in Mukomuko Regency, 2018–2021

Kecamatan Subdistrict	2018	2019	2020	2021
(1)	(2)	(3)	(4)	(5)
Ipuh	1	1	1	1
Air Rami	-	-	-	-
Malin Deman	-	-	-	-
Pondok Sugu	1	1	1	1
Sungai Rumbai	-	-	-	-
Teramang Jaya	-	-	-	-
Teras Terunjam	-	-	-	-
Penarik	1	1	1	1
Selagan Raya	-	-	-	-
Kota Mukomuko	1	1	1	1
Air Dikit	-	-	-	-
XIV Koto	-	-	-	-
Lubuk Pinang	1	1	1	1
Air Manjunt	-	-	-	-
V Koto	-	-	-	-
Mukomuko	5	5	5	5

Catatan/Note:

Sumber/Source: PT. POS Indonesia Wilayah Kabupaten Mukomuko/ PT Pos Indonesia of Mukomuko Regency

BAB 9

PERBANKAN, KOPERASI, DAN HARGA-HARGA BANKING, COOPERATIVE, AND PRICES

JANUARI/JANUARY



IHK 104,74
LAJU INFLASI 0,39

FEBRUARI/FEBRUARY



IHK 104,89
LAJU INFLASI 0,14

MARET/MARET



IHK 105,13
LAJU INFLASI 0,23

JUNI/JUNE



IHK 105,69
LAJU INFLASI 0,31

MES/MAY



IHK 105,36
LAJU INFLASI 0,11

APRIL/APRIL



IHK 105,24
LAJU INFLASI 0,1

JULI/JULY



IHK 105,36
LAJU INFLASI 0,12

AGUSTUS/AUGUST



IHK 105,73
LAJU INFLASI 0,16

SEPTEMBER/SEPTEMBER



IHK 105,81
LAJU INFLASI 0,17

DESEMBER/DECEMBER



IHK 106,85
LAJU INFLASI 0,39

NOVEMBER/NOVEMBER



IHK 106,41
LAJU INFLASI 0,32

OKTOBER/OCTOBER



IHK 105,89
LAJU INFLASI -0,02

INFLASI

INFLASI ADALAH KECEKDERUNGAN NAIKNYA HARGA BARANG DAN JASA PADA UMUMNYA YANG BERLANGSUNG SECARA TERUS-MENERUS. JIKA HARGA BARANG DAN JASA DI DALAM NEGARA MENINGKAT, MAKA INFLASI MENGALAMI KENAIKAN. NAIKNYA HARGA BARANG DAN JASA TERSEBUT MENYEBABKAN TURUNNYA NILAI UANG. DENGAN DEMIKIAN, INFLASI DAPAT JUGA DIARTIKAN SEBAGAI PENURUNAN NILAI UANG TERHADAP NILAI BARANG DAN JASA SECARA UMUM.

INDEKS HARGA KONSUMEN (IHK):

INDEKS YANG MENGHITUNG RATA-RATA PERUBAHAN HARGA DARI SUATU BUKET BARANG DAN JASA YANG Dikonsumsi OLEH RUMAH TANGGA DALAM MURUN WAKTU TERTENTU. IHK MERUPAKAN INDIKATOR YANG DIGUNAKAN UNTUK MENGUKUR TINGKAT INFLASI PERUBAHAN IHK DARI WAKTU KE WAKTU MENGGAMBARAKAN TINGKAT KENAIKAN (INFLASI) ATAU TINGKAT PENURUNAN (DEFLASI) DARI BARANG DAN JASA.

SUMBER/SOURCE:

BPS, SURVEI HARGA KONSUMEN/

BPS-STATISTICS INDONESIA, CONSUMER PRICE SURVEY

PENJELASAN TEKNIS

1. Koperasi adalah organisasi bisnis yang dimiliki dan dioperasikan oleh orang-seorang demi kepentingan bersama. Koperasi melandaskan kegiatan berdasarkan prinsip gerakan ekonomi rakyat yang berdasarkan asas kekeluargaan.
2. Perseroan Terbatas yaitu suatu bentuk perusahaan yang dimana modalnya terbagi atas saham-saham, dan tanggung jawab dari para pemegang saham Perseroan Terbatas berdasarkan pada jumlah saham yang dimiliki.
3. CV adalah suatu persekutuan yang didirikan oleh seorang atau beberapa orang yang mempercayakan uang atau barang kepada seorang atau beberapa orang yang menjalankan perusahaan dan bertindak sebagai pemimpin.

TECHNICAL NOTES

1. *Cooperatives are business organizations owned and operated by the individual for the common interest. Cooperatives bases its activities on the principle of people's economic movement based on the principle of kinship.*
2. *Company Limited which is a form of company which the capital is divided into shares, and the responsibility of the shareholders of the Company Limited is based on the number of shares he owns.*
3. *CV/Commanditaire Vennootschap is an alliance founded by an individual or individuals who entrusted money or goods to an individual or individuals who run the company and act as a leader.*

<https://mukomukokab.bps.go.id>

ULASAN

Koperasi (KUD maupun non KUD) diharapkan semakin besar peranannya dalam menggerakkan perekonomian rakyat. Untuk mencapai maksud tersebut, pemerintah telah melakukan upaya-upaya antara lain melalui pemberian tambahan modal kegiatan usaha, pembiaanaan manajemen, mengikutsertakan koperasi dalam mengelola berbagai bantuan pemerintah, dan lain-lain. Pada tahun 2020, koperasi di Kabupaten Mukomuko yang sudah berbadan hukum ada sebanyak 187 koperasi yang terdiri dari KUD dan non KUD. Terdiri dari 21 Koperasi Unit Desa dan 166 non KUD.

DESCRIPTION

Cooperatives (KUD and Non-KUD) are expected to have increasingly large role in driving the economy of the people. To achieve this purpose, the government has made efforts, such as the provision of additional capital for business activities, management funding, involving cooperatives in managing various government's aid, and others. In 2020, the number of cooperatives in Mukomuko Regency who have legal status is 187 consisting of KUD and Non KUD. Consisting of 21 Village Unit Cooperatives and 166 Non Village Unit Cooperatives.

Tabel 9.1
Table**Jumlah Koperasi Aktif Menurut Kecamatan di Kabupaten Mukomuko, 2018–2020**
Number of Active Cooperative by Subdistrict in Mukomuko Regency, 2018–2020

Kecamatan Subdistrict	2018	2019	2020
(1)	(2)	(3)	(4)
Ipuh	29	29	31
Air Rami	10	11	11
Malin Deman	8	9	9
Pondok Sugu	3	3	3
Sungai Rumbai	3	4	4
Teramang Jaya	10	12	13
Teras Terunjam	8	8	8
Penarik	13	15	15
Selagan Raya	11	11	12
Kota Mukomuko	39	40	41
Air Dikit	2	2	2
XIV Koto	12	12	12
Lubuk Pinang	13	13	13
Air Manjuntio	10	10	10
V Koto	3	3	3
Mukomuko	174	182	187

Catatan/Note:

Sumber/Source: Dinas Perindustrian, Perdagangan, Koperasi, dan UKM Kabupaten Mukomuko/
Regional Office of Industry, Trade, Cooperatives, and SME of Mukomuko Regency

Tabel
Table 9.2**Jumlah Koperasi Menurut Jenis Koperasi dan Kecamatan di Kabupaten Mukomuko, 2020**
Number of Cooperative by Kind of Cooperative and Subdistrict in Mukomuko Regency, 2020

Kecamatan Subdistrict	Jenis Koperasi/ Kind of Cooperative						Jumlah Total
	KUD	KPN	KOPKAR	KOPPAS	KOPWAN	Lainnya Other	
(1)	(2)	(3)	(4)	(5)	(6)	(7)	(8)
Ipuh	1	2	2	0	0	26	31
Air Rami	5	0	0	0	0	6	11
Malin Deman	1	0	2	0	0	6	9
Pondok Sugu	1	0	0	0	0	2	3
Sungai Rumbai	1	0	0	0	0	3	4
Teramang Jaya	0	0	0	0	1	12	13
Teras Terunjam	2	0	1	0	0	5	8
Penarik	2	0	0	1	0	12	15
Selagan Raya	0	0	0	0	0	12	12
Kota Mukomuko	2	5	0	1	3	30	41
Air Dikit	0	0	1	0	0	1	2
XIV Koto	2	0	0	0	0	10	12
Lubuk Pinang	2	0	2	0	0	9	13
Air Manjunt	2	0	0	0	3	5	10
V Koto	0	0	0	0	0	3	3
Mukomuko	21	7	8	2	7	142	187

Catatan/Note:

Sumber/Source: Dinas Perindustrian, Perdagangan, Koperasi, dan UKM Kabupaten Mukomuko/
Regional Office of Industry, Trade, Cooperatives, and SME of Mukomuko Regency

Tabel
Table 9.3**Indeks Harga Konsumen per Bulan (2018=100) di
Kabupaten Mukomuko, 2021**
**Consumer Price Index per Month (2018=100) in Mukomuko
Regency, 2021**

Bulan Month	Indeks Harga Konsumen (Persen) Consumer Price Index
(1)	(2)
Januari/January	104.74
Februari/February	104.89
Maret/March	105.13
April/April	105.24
Mei/May	105.36
Juni/June	105.69
Juli/July	105.56
Agustus/August	105.73
September/September	105.91
Oktober/October	105.89
November/November	106.44
Desember/December	106.85

Catatan/Note:

Sumber/Source: BPS, Survei Harga Konsumen/BPS-Statistics Indonesia, Consumer Price Survey

Tabel
Table 9.4

Laju Inflasi Bulanan (2018=100) di Kabupaten Mukomuko, 2021
Monthly Inflation Rate (2018=100) in Mukomuko Regency, 2021

Bulan Month	Laju Inflasi Bulanan Monthly InflationRate
(1)	(2)
Januari/January	0.39
Februari/February	0.14
Maret/March	0.23
April/April	0.1
Mei/May	0.11
Juni/June	0.31
Juli/July	-0.12
Agustus/August	0.16
September/September	0.17
Oktober/October	-0.02
November/November	0.52
Desember/December	0.39

Catatan/Note:

Sumber/Source: BPS, Survei Harga Konsumen/BPS-Statistics Indonesia, Consumer Price Survey

BAB 10

Pengeluaran Penduduk *Population Expenditure*



Penduduk di Kabupaten Mukomuko **terbesar** memiliki pengeluaran per kapita sebulan pada kirsan 1 juta hingga 1,5 juta sebanyak 38,76%.

The largest population in Mukomuko Regency has a monthly per capita expenditure at approximately 1 million to 1.5 million as much as 38.76%.

Sedangkan pengeluaran sebesar 200 ribu hingga 300 ribu merupakan persentase penduduk yang **terkecil** sebesar 0,04%.

While expenditures of 200 thousand to 300 thousand are the smallest percentage of the population is 0.04%.

Sumber/Source:

BPS, Survei Sosial Ekonomi Nasional (Susenas) Maret/
BPS-Statistics Indonesia, National Socioeconomic Survey March

PENJELASAN TEKNIS

1. Pengeluaran rata-rata per kapita adalah biaya yang dikeluarkan untuk konsumsi semua anggota rumah tangga selama sebulan baik yang berasal dari pembelian, pemberian maupun produksi sendiri dibagi dengan banyaknya anggota rumah tangga dalam rumah tangga tersebut.

TECHNICAL NOTES

1. *Per capita Average Expenditure is the cost spent for all household members consumption during the month, whether from purchasing, giving or own production, divided by the number of household members in the household.*

<https://mukomukokab.bps.go.id>

ULASAN

Besarnya pendapatan penduduk yang diterima rumah tangga merupakan gambaran kesejahteraan suatu masyarakat. Tetapi banyak faktor yang menjadi penghalang dalam mengumpulkan data pendapatan rumah tangga tersebut. Oleh karena itu, BPS menggunakan pendekatan pengeluaran untuk mendapatkan perkiraan pendapatan. Pengumpulan data tersebut dilakukan melalui Survei Sosial Ekonomi Nasional (Susenas) yang dilakukan setiap tahun.

Pengeluaran rumah tangga yang terdiri atas pengeluaran untuk konsumsi makanan dan bukan makanan, menggambarkan pengalokasian pendapatan masyarakat dalam memenuhi kebutuhan hidupnya. Meskipun harga komoditas antar daerah berbeda, namun nilai pengeluaran rumah tangga dapat menunjukkan perbedaan tingkat kesejahteraan penduduk antar wilayah khususnya dari sisi ekonomi sehingga angka pengeluaran juga dapat dipakai untuk pembandingan antar wilayah.

DESCRIPTION

The amount of population income received by households is a picture of a society's welfare. But there are many factors that become an obstacle to collect data of the household income. Therefore, BPS use the expenditure approach to get an estimate of income. The data collecting is done through the National Socio-Economic Survey (Susenas) conducted every year.

Household expenditure consisting of expenditure for food and non-food consumption, illustrates the allocation of public income in meeting their needs. Although commodities prices between different regions, but the value of household expenditure may indicate differences in the level of population welfare between regions, especially on the economic side so that the amount of expenditure can also be used in comparison between regions.

Tabel
Table 10.1**Persentase Penduduk Menurut Golongan Pengeluaran Per Kapita Sebulan di Kabupaten Mukomuko, 2021**
Percentage of Population by Class of Monthly Expenditure per Capita in Mukomuko Regency, 2021

Golongan Pengeluaran Per Kapita Sebulan (rupiah) Class of Monthly Expenditure per Capita (rupiahs)	Persentase Penduduk Percentage of Population
(1)	(2)
< 150 000	-
150 000–199 999	0.00
200 000–299 999	0.04
300 000–499 999	5.79
500 000–749 999	24.94
750 000–999 999	13.24
1 000 000–1 499 999	38.76
> 1 500 000	17.23
Jumlah/Total	100,00

Catatan/Note:

Sumber/Source: BPS, Survei Sosial Ekonomi Nasional (Susenas) Maret/BPS-Statistics Indonesia, National Socioeconomic Survey March

PERDAGANGAN *Trade* 11

Jumlah sarana perdagangan di Kabupaten Mukomuko tahun 2020 sebanyak
Number of trade advice in Mukomuko Regency in 2020 is

3.092 unit
units

dengan empat jenis sarana perdagangan, yaitu 43 pasar, 26 minimarket, 2.250 toko/warung kelontong, dan 773 restoran/warung makan.
with four types of trading facilities, consist of 43 markets, 26 minimarkets, 2,250 stores, and 773 restaurants.

PENJELASAN TEKNIS

1. Pasar adalah tempat dimana pembeli dan penjual bertemu dan berfungsi, barang atau jasa tersedia untuk dijual, dan terjadi perpindahan hak milik.

TECHNICAL NOTES

1. *The market is a place where buyers and sellers meet and work, goods or services available for sale, and the displacement of property rights.*

<https://mukomukokab.bps.go.id>

<https://mukomukokab.bps.go.id>

ULASAN

Sektor perdagangan besar dan eceran merupakan salah satu sektor yang cukup penting dalam perekonomian Kabupaten Mukomuko. Peranan sektor ini cukup dominan mengingat banyaknya wilayah di Kabupaten Mukomuko yang menghasilkan komoditas berupa hasil pertanian, antara lain sayur-sayuran dan buah-buahan, beras serta hasil perkebunan seperti kelapa sawit, karet, kelapa, dan aneka komoditas lainnya. Selain itu juga termasuk barang hasil industry. Pada tahun 2020, kontribusi sektor ini dalam PDRB Kabupaten Mukomuko mengalami peningkatan dari tahun lalu.

Pada tahun 2020, pasar di Kabupaten Mukomuko ada sebanyak 43 pasar di semua kecamatan.

DESCRIPTION

Wholesale and retail sector is one of important sector in Mukomuko Regency's economy. This sector's role is quite dominant since many areas in Mukomuko Regency which produces commodities of agricultural crops such as vegetables and fruits, rice, and plantation crops such as oil palm, rubber, coconut, and various other commodities. These also include industrial products. In 2020, the contribution of this sector in Mukomuko Regency's GRDP increased from last year.

In 2020, the number of markets in Mukomuko Regency is 43 in all subdistricts.

Tabel 11.1 **Jumlah Sarana Perdagangan Menurut Jenisnya di Kabupaten Mukomuko, 2018–2020**
Table 11.1 **Number of Trading Facilities by Type of Facility in Mukomuko Regency, 2018–2020**

Jenis Sarana Perdagangan Type of Trading Facilities	2018	2019	2020
(1)	(2)	(3)	(4)
Pasar/Market	35	32	43
Minimarket/Minimarket	24	17	26
Toko/Store/Warung Kelontong	2 261	2 044	2 250
Restoran/Warung Makan	607	677	773
Jumlah/Total	2 927	2 770	3 092

Catatan/Note:

Sumber/Source: BPS, Potensi Desa / BPS-Statistics Indonesia, Village Potential

BAB 12

SISTEM NERACA REGIONAL SYSTEM OF REGIONAL ACCOUNTS



PDRB KABUPATEN MUKOMUKO TAHUN 2021 ATAS DASAR HARGA KONSTAN MENGALAMI **PERTUMBUHAN** SEBESAR 3,12 PERSEN SEDANGKAN SEBELUMNYA TAHUN 2020 SEBESAR 0,02 PERSEN

THE GRDP OF MUKOMUKO REGENCY IN 2021 AT CONSTANT PRICES OF 2010 HAS **GROWN** BY 3.12 PERCENT. WHICH IN 2020 WITH 0.02 PERCENT

44,22%



PERTANIAN, KEHUTANAN,
DAN PERIKANAN/
AGRICULTURE, FORESTRY,
AND FISHING

16,33%



PERDAGANGAN BESAR DAN ECERAN;
REPARASI MOBIL DAN SEPEDA MOTOR/
WHOLESALE AND RETAIL TRADE/
REPAIR OF MOTOR VEHICLES AND MOTORCYCLES

12,08%



INDUSTRI PENGOLAHAN/
MANUFACTURING

PERANAN SEKTOR **PERTANIAN**, PERDAGANGAN, DAN INDUSTRI PENGOLAHAN DALAM PEREKONOMIAN KABUPATEN MUKOMUKO HINGGA TAHUN 2021 MASIH SANGAT DOMINAN.
THE ROLE OF THE **AGRICULTURE** SECTOR, WHOLESALE, AND MANUFACTURING IN THE ECONOMY OF MUKOMUKO REGENCY UNTIL 2021 IS VERY DOMINANT.

PENJELASAN TEKNIS

1. Penghitungan statistik neraca nasional mengikuti buku petunjuk yang diterbitkan oleh Perserikatan Bangsa Bangsa (PBB) dikenal sebagai Sistem Neraca Nasional (SNN). SNN adalah rekomendasi internasional tentang bagaimana menyusun ukuran aktivitas ekonomi yang sesuai dengan standar neraca baku yang didasarkan pada prinsip-prinsip ekonomi. Rekomendasi yang dimaksud dinyatakan dalam sekumpulan konsep, definisi, klasifikasi, dan aturan neraca yang disepakati secara internasional dalam mengukur indikator tertentu seperti Produk Domestik Bruto (PDB). Salah satu bentuk adaptasi pencatatan statistik nasional adalah melakukan perubahan tahun dasar PDB Indonesia dari tahun 2000 ke 2010. Perubahan tahun dasar PDB dilakukan seiring dengan mengadopsi rekomendasi PBB yang tertuang dalam Sistem Neraca Nasional 2008 (SNA 2008).
2. Produk Domestik Bruto pada tingkat nasional serta Produk Domestik Regional Bruto (PDRB) pada tingkat regional (provinsi) menggambarkan kemampuan suatu wilayah untuk menciptakan nilai tambah pada suatu waktu tertentu. Untuk menyusun PDB maupun PDRB digunakan 2 pendekatan, yaitu lapangan

TECHNICAL NOTES

1. *The method used to estimate national accounts statistics is based on the standard guidelines formed by United Nation known as System of National Accounts (SNA). SNA is the internationally agreed standard set of recommendations on how to compile measures of economic activity in accordance with strict accounting conventions based on economic principles. The recommendations are expressed in term of a set of concepts, definitions, classifications and accounting rules that comprise the internationally agreed standard for measuring indicators such as Gross Domestic Product (GDP). One of the improvement in the national statistical system is to rebase GDP form base year 2000 to 2010 in order to capture current economic condition. It is in line with the United Nations (UN) recommendation on 2008 SNA.*
2. *The basic measure of the value added arising from economic activity is known as Gross Domestic Product at the national level and Gross Regional Domestic Product (GRDP) at the regional level (provinces/regencies/municipalities). To compile these statistics, two approaches have been used, i.e. "production*

usaha dan pengeluaran. Keduanya menyajikan komposisi data nilai tambah dirinci menurut sumber kegiatan ekonomi (lapangan usaha) dan menurut komponen penggunaannya. PDB maupun PDRB dari sisi lapangan usaha merupakan penjumlahan seluruh komponen nilai tambah bruto yang mampu diciptakan oleh sektor-sektor ekonomi atas berbagai aktivitas produksinya. Sedangkan dari sisi pengeluaran menjelaskan tentang penggunaan dari nilai tambah tersebut.

3. PDB menurut lapangan usaha mengalami perubahan klasifikasi dari 9 lapangan usaha menjadi 17 lapangan usaha. PDB menurut lapangan usaha dirinci menurut total nilai tambah dari seluruh sektor ekonomi yang mencakup lapangan usaha Pertanian, Kehutanan, dan Perikanan; Pertambangan dan Penggalian; Industri Pengolahan; Pengadaan Listrik dan Gas; Pengadaan Air, Pengelolaan Sampah, Limbah dan Daur Ulang; Konstruksi; Perdagangan Besar dan Eceran, Reparasi Mobil dan Sepeda Motor; Transportasi dan Pergudangan; Penyediaan Akomodasi dan Makan Minum; Informasi dan Komunikasi; Jasa Keuangan dan Asuransi; Real Estat; Jasa Perusahaan; Administrasi Pemerintahan, Pertahanan dan Jaminan Sosial Wajib; Jasa

approach” and “expenditure approach”. The first approach is to measure value added produced by various kinds of economic activities, while the second approach is to measure final uses of the country’s output. In other words, GDP/GRDP is the sum of total value added produced by all economic industries (activities) and the way of using it.

GDP by industry classification changes from 9 sectors to 17 industries. GDP by industry is classified by types of economic activities such as Agriculture, Forestry and Fishing; Mining and Quarrying; Manufacturing; Electricity and Gas; Water supply, Sewerage, Waste Management and Remediation Activities; Construction; Wholesale and Retail Trade; Repair of Motor Vehicles and Motorcycles; Transportation and Storage; Accommodation and Food Service Activities; Information and Communication; Financial and Insurance Activities; Real Estate Activities; Business Activities; Public Administration; Defence and Compulsory Social Security; Education; Human Health and Social Work Activities; and Other Services Activities.

- Pendidikan; Jasa Kesehatan dan Kegiatan Sosial; dan Jasa lainnya.
4. PDB menurut pengeluaran mengalami perubahan klasifikasi dimana pengeluaran konsumsi Lembaga Non Profit yang Melayani Rumah Tangga (LNPR) yang sebelumnya termasuk bagian dari pengeluaran konsumsi rumah tangga menjadi komponen terpisah. Sehingga klasifikasi PDB menurut pengeluaran dirinci menjadi 7 komponen yaitu komponen pengeluaran konsumsi rumah tangga, pengeluaran konsumsi LNPR, pengeluaran konsumsi pemerintah, pembentukan modal tetap bruto, perubahan inventori, ekspor barang dan jasa, dan impor barang dan jasa.
 5. Pengeluaran konsumsi rumah tangga mencakup berbagai pengeluaran konsumsi akhir rumah tangga atas barang dan jasa untuk memenuhi kebutuhan individu ataupun kelompok secara langsung. Pengeluaran rumah tangga di sini mencakup makanan dan minuman selain restoran; pakaian, alas kaki dan jasa perawatannya; perumahan dan perlengkapan rumah tangga; kesehatan dan pendidikan; transportasi dan komunikasi; restoran dan hotel serta lainnya.
 6. Pengeluaran Konsumsi Pemerintah terdiri dari Pengeluaran Konsumsi Individu dan Pengeluaran Konsumsi
4. *GDP by expenditure classification changes where consumption expenditure Non-profit Institutions Serving Households (NPISH) previously included as part of household consumption expenditure is taken out into separate component. So that, GDP by type of expenditures is classified into: household consumption expenditure, NPISH consumption expenditure, government consumption expenditure, gross fixed capital formation, changes in inventories, exports of goods and services, and imports of goods and services.*
 5. *Household consumption expenditures consist of expenditures incurred by households, which are used for both individual or collective needs. Household consumptions are classified into food and beverages other than restaurants; clothing, footwear, and related maintenance services; housing and household equipment; health and education; transport and communication; restaurants and hotels; and others.*
 6. *Government consumption expenditure consists of Individual Consumption Expenditure and Collective Consumption*

Kolektif. Barang dan jasa individu merupakan barang dan jasa privat, dimana ciri-ciri barang privat adalah a) Scarcity, yaitu ada kelangkaan/keterbatasan dalam jumlah; b) Excludable consumption, yaitu konsumsi suatu barang dapat dibatasi hanya pada mereka yang memenuhi persyaratan tertentu (biasanya harga); c) Rivalrous competition, yaitu konsumsi oleh satu konsumen akan mengurangi atau menghilangkan kesempatan pihak lain untuk melakukan hal serupa. Contoh barang dan jasa yang dihasilkan pemerintah dan tergolong sebagai barang dan jasa individu adalah jasa pelayanan kesehatan pemerintah di rumah sakit/puskesmas dan jasa pendidikan di sekolah/universitas negeri. Sedangkan barang dan jasa kolektif ekuivalen dengan barang publik yang memiliki ciri a) Non rivalry, yaitu penggunaan satu konsumen terhadap suatu barang tidak mengurangi kesempatan konsumen lain untuk juga mengkonsumsi barang tersebut; b) Non excludable, yaitu apabila suatu barang publik tersedia, maka tidak ada yang dapat menghalangi siapapun untuk memperoleh manfaat dari barang tersebut atau dengan kata lain setiap orang memiliki akses ke barang tersebut Contoh barang dan jasa yang dihasilkan pemerintah dan tergolong

Expenditure. Individual goods and services are private goods and services, which the characteristics of private goods is a) Scarcity, that there is a scarcity/limited in number; b) Excludable consumption, the consumption of goods can be limited only to those who meet certain requirements (usually the price); c) Rivalrous competition, ie consumption by the consumer will reduce or eliminate the chance of another party to do so. Examples of goods and services produced by government and classified as goods and services of individuals is the government health services in hospitals/health centers and education services in schools/universities. Collective goods and services equivalent to public goods characterized by a) Non-rivalry, namely the use of a consumer for an item does not reduce the chance of another consumer to also consume goods; b) Non-excludable, i.e. when a public good available, then nothing can hinder anyone to benefit from the goods or in other words everyone has access to the goods. Examples of goods and services produced by government and classified as collective goods and services is carried military defense services and the police's security.

sebagai barang dan jasa kolektif adalah jasa pertahanan yang dilakukan TNI dan keamanan yang dilakukan kepolisian.

7. Pembentukan Modal Tetap Bruto (PMTB) mencakup pengadaan, pembuatan, dan pembelian barang modal. Barang modal dimaksud adalah barang-barang yang digunakan untuk proses produksi, tahan lama atau yang mempunyai umur pemakaian lebih dari satu tahun seperti bangunan, mesin-mesin dan alat angkutan. Termasuk pula di sini perbaikan besar (berat) yang sifatnya memperpanjang umur atau mengubah bentuk atau kapasitas barang modal tersebut. Pengeluaran barang modal untuk keperluan militer juga dicakup sebagai PMTB. Klasifikasi komponen PMTB dibagi menjadi 6 sub komponen yaitu Konstruksi; Mesin dan Peralatan; Kendaraan; Peralatan Lainnya; Cultivated Biological Resources (CBR) dan Produk Kekayaan Intelektual.
 8. Ekspor barang dan jasa merupakan transaksi perdagangan barang dan jasa dari penduduk (residen) ke bukan penduduk (nonresiden). Impor barang dan jasa adalah transaksi perdagangan dari bukan penduduk ke penduduk. Ekspor atau impor barang terjadi pada saat terjadi perubahan hak kepemilikan barang antara penduduk dengan bukan penduduk (dengan atau tanpa
7. *Gross Fixed Capital Formation (GFCF) includes procurement, manufacture, and the purchase of capital goods. Capital goods are goods which are used for the production process, durable or have a service life of more than one year such as buildings, machinery, and transportation equipment. Including here: huge improvement that are to extend the life or changing the shape or the capacity of the capital goods. Capital expenditures for military purposes are also covered as GFCF. GFCF component are classified into six sub-components: Construction; Machinery and Equipment; vehicle; Other equipment; Cultivated Biological Resources (CBR) and Intellectual Property Product.*
 8. *Exports of goods and services consist of transactions of goods and services from residents to non-residents. Imports of goods and services consist of transaction of goods and services from nonresidents to residents. Exports and imports of goods occur when there are changes in ownership of goods between residents and nonresidents (with or without physical movements of goods*

perpindahan fisik barang tersebut). Pada PDB dengan tahun dasar 2010, ekspor dan impor barang dirinci menjadi nonmigas dan migas.

9. Produk Domestik Bruto maupun agregat turunannya disajikan dalam 2 (dua) versi penilaian, yaitu atas dasar "harga berlaku" dan atas dasar "harga konstan". Disebut sebagai harga berlaku karena seluruh agregat dinilai dengan menggunakan harga pada tahun berjalan, sedangkan harga konstan penilaiannya didasarkan kepada harga satu tahun dasar tertentu, dalam publikasi ini digunakan harga tahun 2010.
10. Laju pertumbuhan Produk Domestik Bruto diperoleh dari perhitungan PDB atas dasar harga konstan. Diperoleh dengan cara mengurangi nilai PDB pada tahun ke-n terhadap nilai pada tahun ke n-1 (tahun sebelumnya), dibagi dengan nilai pada tahun ke n-1, dikalikan dengan 100 persen. Laju pertumbuhan menunjukkan perkembangan agregat pendapatan dari satu waktu tertentu terhadap waktu sebelumnya.

across frontiers). On the GDP at 2010 basic year, exports and imports of goods specified into non oil and gas and oil and gas.

9. *GDP and its aggregations are presented in two forms: at current market prices and at constant base year market prices. In presenting current market prices, all aggregates are valued at current market prices, while base year constant market prices are shown by valuing all aggregates at fixed base year prices. Year of 2010 is used as the base year in this publication.*
10. *Growth rate of Gross Domestic Product is derived from GDP at constant market prices. It is obtained by subtracting the value of GDP year n with the value of GDP year n-1, divided by the value of GDP year n-1 then multiplied by 100 percent. The growth rate of GDP explains the income growth during the given period.*

ULASAN

Produk Domestik Regional Bruto (PDRB) merupakan indikator untuk mengukur pertumbuhan ekonomi suatu wilayah. Pada tahun 2020 PDRB Kabupaten Mukomuko atas dasar harga berlaku telah mencapai 5.662,69 miliar Rupiah, sedangkan PDRB atas dasar harga konstan 2010 sebesar 3.429,92 miliar Rupiah. Apabila dibandingkan dengan tahun 2020, PDRB Kabupaten Mukomuko tahun 2021 atas dasar harga konstan mengalami pertumbuhan sebesar 3,12 persen

Peranan sektor pertanian dalam perekonomian Kabupaten Mukomuko hingga tahun 2021 masih sangat dominan. Kedudukan sektor pertanian sebagai leading sector dalam perekonomian Kabupaten Mukomuko masih sulit digeser oleh sektorsektor lainnya. Fenomena itu terlihat dari relatif besarnya peranan sektor pertanian dalam PDRB Kabupaten Mukomuko atas dasar harga berlaku dibandingkan sektor-sektor lainnya.

DESCRIPTION

Gross Regional Domestic Product (GRDP) is an indicator to measure economic development of a region. In 2020, the GRDP of Mukomuko Regency at current prices reaches 5,662.69 billion Rupiahs, while the GRDP at constant prices of 2010 reaches 3,429.92 billion Rupiahs. If compared to 2020, the GRDP of Mukomuko Regency in 2021 at constant prices of 2010 has grown by 3.12 percent.

The role of the agriculture sector in the economy of Mukomuko Regency until 2021 is very dominant. As the leading sector, its position in the economy of Mukomuko Regency is still difficult to be shifted by other sectors.

Tabel 12.1. **Produk Domestik Regional Bruto Atas Dasar Harga Berlaku Menurut Lapangan Usaha di Kabupaten Mukomuko (miliar rupiah), 2017–2021**
Gross Regional Domestic Product at Current Market Prices by Industry in Mukomuko Regency (billion rupiahs), 2017–2021

Lapangan Usaha/Industry	2017	2018	2019	2020*	2021**
(1)	(2)	(3)	(4)	(5)	(6)
A Pertanian, Kehutanan, dan Perikanan/ <i>Agriculture, Forestry, and Fishing</i>	1 945,41	2 095,64	2 227,73	2 297,85	2 504,10
B Pertambangan dan Penggalian/ <i>Mining and Quarrying</i>	131,41	139,07	150,01	151,69	155,44
C Industri Pengolahan/ <i>Manufacturing</i>	522,73	573,75	621,81	636,10	683,83
D Pengadaan Listrik dan Gas/ <i>Electricity and Gas</i>	2,92	3,35	3,81	4,35	4,76
E Pengadaan Air; Pengelolaan Sampah, Limbah, dan Daur Ulang/ <i>Water Supply; Sewerage, Waste Management, and Remediation Activities</i>	6,83	7,42	8,00	8,24	8,44
F Konstruksi/ <i>Construction</i>	177,17	198,24	223,32	225,83	237,62
G Perdagangan Besar dan Eceran; Reparasi Mobil dan Sepeda Motor/ <i>Wholesale and Retail Trade; Repair of Motor Vehicles and Motorcycles</i>	684,65	771,24	867,95	850,98	924,63
H Transportasi dan Pergudangan/ <i>Transportation and Storage</i>	171,41	190,02	215,50	232,00	250,76
I Penyediaan Akomodasi dan Makan Minum/ <i>Accommodation and Food Service Activities</i>	60,40	67,84	77,36	78,73	81,38
J Informasi dan Komunikasi/ <i>Information and Communication</i>	43,52	48,02	52,53	55,10	59,26

Lanjutan Tabel/*Continued Table 12.1*

Lapangan Usaha/ <i>Industry</i>		2017	2018	2019	2020*	2021**
(1)		(2)	(3)	(4)	(5)	(6)
K	Jasa Keuangan dan Asuransi/ <i>Financial and Insurance Activities</i>	60,45	63,82	66,28	67,83	73,18
L	Real Estat/ <i>Real Estate Activities</i>	77,89	84,18	91,09	92,22	93,88
M,N	Jasa Perusahaan/ <i>Business Activities</i>	4,90	5,45	6,01	5,90	6,16
O	Administrasi Pemerintahan, Pertahanan, dan Jaminan Sosial Wajib/ <i>Public Administration and Defence; Compulsory Social Security</i>	341,43	382,63	419,45	429,82	444,14
P	Jasa Pendidikan/ <i>Education</i>	89,68	97,12	105,82	108,60	112,82
Q	Jasa Kesehatan dan Kegiatan Sosial/ <i>Human Health and Social Work Activities</i>	11,27	12,79	14,32	15,52	17,65
R,S,T,U	Jasa Lainnya/ <i>Other Services Activities</i>	3,37	3,82	4,29	4,32	4,63
Produk Domestik Regional Bruto/<i>Gross Regional Domestic Product</i>		4 335,45	4 744,40	5 155,27	5 265,07	5 662,69

Catatan/*Note*: Perbedaan antara jumlah PDRB 34 Provinsi dan PDB Indonesia antara lain disebabkan oleh diskrepansi statistik/ *The difference between the total of GRDP of 34 Provinces and the GDP of Indonesia due to the statistical discrepancies*

Sumber/*Source*: BPS, berbagai sensus, survei dan sumber lain/*BPS-Statistics Indonesia, various census, survey, and other sources*

Tabel
Table 12.2

Produk Domestik Regional Bruto Atas Dasar Harga Konstan 2010 Menurut Lapangan Usaha di Kabupaten Mukomuko (miliar rupiah), 2017–2021
Gross Regional Domestic Product at 2010 Constant Market Prices by Industry in Mukomuko Regency (billion rupiahs), 2017–2021

Lapangan Usaha/Industry		2017	2018	2019	2020 *	2021 **
(1)		(2)	(3)	(4)	(5)	(6)
A	Pertanian, Kehutanan, dan Perikanan/ <i>Agriculture, Forestry, and Fishing</i>	1 339,41	1 391,85	1 434,03	1 449,78	1 482,36
B	Pertambangan dan Penggalian/ <i>Mining and Quarrying</i>	90,84	92,84	96,78	96,47	97,59
C	Industri Pengolahan/ <i>Manufacturing</i>	370,34	389,22	404,70	394,63	407,78
D	Pengadaan Listrik dan Gas/ <i>Electricity and Gas</i>	2,26	2,42	2,58	2,89	3,13
E	Pengadaan Air; Pengelolaan Sampah, Limbah, dan Daur Ulang/ <i>Water Supply; Sewerage, Waste Management, and Remediation Activities</i>	5,36	5,50	5,67	5,72	5,78
F	Konstruksi/ <i>Construction</i>	110,85	118,01	128,29	128,07	129,85
G	Perdagangan Besar dan Eceran; Reparasi Mobil dan Sepeda Motor/ <i>Wholesale and Retail Trade; Repair of Motor Vehicles and Motorcycles</i>	494,69	529,74	576,91	561,29	594,99
H	Transportasi dan Pergudangan/ <i>Transportation and Storage</i>	130,83	139,44	151,67	155,26	161,79
I	Penyediaan Akomodasi dan Makan Minum/ <i>Accommodation and Food Service Activities</i>	40,98	43,96	47,99	47,73	48,53
J	Informasi dan Komunikasi/ <i>Information and Communication</i>	33,68	36,06	38,26	39,67	42,19

Lanjutan Tabel/*Continued Table 12.2*

Lapangan Usaha/ <i>Industry</i>		2017	2018	2019	2020 *	2021 **
(1)		(2)	(3)	(4)	(5)	(6)
K	Jasa Keuangan dan Asuransi/ <i>Financial and Insurance Activities</i>	41,66	42,39	42,90	43,91	46,22
L	Real Estat/ <i>Real Estate Activities</i>	59,59	62,31	65,33	65,67	65,73
M,N	Jasa Perusahaan/ <i>Business Activities</i>	3,50	3,70	3,89	3,78	3,76
O	Administrasi Pemerintahan, Pertahanan, dan Jaminan Sosial Wajib/ <i>Public Administration and Defence; Compulsory Social Security</i>	213,59	227,45	240,95	244,32	250,69
P	Jasa Pendidikan/ <i>Education</i>	67,41	70,44	73,78	74,83	76,42
Q	Jasa Kesehatan dan Kegiatan Sosial/ <i>Human Health and Social Work Activities</i>	7,60	8,22	8,90	9,44	10,46
R,S,T,U	Jasa Lainnya/ <i>Other Services Activities</i>	2,28	2,45	2,63	2,61	2,65
Produk Domestik Regional Bruto/<i>Gross Regional Domestic Product</i>		3 014,86	3 166,01	3 325,26	3 326,06	3 429,92

Catatan/*Note*: Perbedaan antara jumlah PDRB 34 Provinsi dan PDB Indonesia antara lain disebabkan oleh diskrepansi statistik/*The difference between the total of GRDP of 34 Provinces and the GDP of Indonesia due to the statistical discrepancies*

Sumber/*Source*: BPS, berbagai sensus, survei dan sumber lain/*BPS-Statistics Indonesia, various census, survey, and other sources*

Tabel
Table 12.3

Distribusi Persentase Produk Domestik Regional Bruto Atas Dasar Harga Berlaku Menurut Lapangan Usaha di Kabupaten Mukomuko, 2017–2021
Percentage Distribution of Gross Regional Domestic Product at Current Market Prices by Industry in Mukomuko Regency, 2017–2021

Lapangan Usaha/ <i>Industry</i>	2017	2018	2019	2020 *	2021 **
(1)	(2)	(3)	(4)	(5)	(6)
A Pertanian, Kehutanan, dan Perikanan/ <i>Agriculture, Forestry, and Fishing</i>	44,87	44,17	43,21	43,64	44,22
B Pertambangan dan Penggalian/ <i>Mining and Quarrying</i>	3,03	2,93	2,91	2,88	2,75
C Industri Pengolahan/ <i>Manufacturing</i>	12,06	12,09	12,06	12,08	12,08
D Pengadaan Listrik dan Gas/ <i>Electricity and Gas</i>	0,07	0,07	0,07	0,08	0,08
E Pengadaan Air; Pengelolaan Sampah, Limbah, dan Daur Ulang/ <i>Water Supply; Sewerage, Waste Management, and Remediation Activities</i>	0,16	0,16	0,16	0,16	0,15
F Konstruksi/ <i>Construction</i>	4,09	4,18	4,33	4,29	4,20
G Perdagangan Besar dan Eceran; Reparasi Mobil dan Sepeda Motor/ <i>Wholesale and Retail Trade; Repair of Motor Vehicles and Motorcycles</i>	15,79	16,26	16,84	16,16	16,33
H Transportasi dan Pergudangan/ <i>Transportation and Storage</i>	3,95	4,01	4,18	4,41	4,43
I Penyediaan Akomodasi dan Makan Minum/ <i>Accommodation and Food Service Activities</i>	1,39	1,43	1,50	1,50	1,44
J Informasi dan Komunikasi/ <i>Information and Communication</i>	1,00	1,01	1,02	1,05	1,05
K Jasa Keuangan dan Asuransi/ <i>Financial and Insurance Activities</i>	1,39	1,35	1,29	1,29	1,29

Lanjutan Tabel/*Continued Table* 12.3

Lapangan Usaha/ <i>Industry</i>		2017	2018	2019	2020 *	2021 **
(1)		(2)	(3)	(4)	(5)	(6)
L	Real Estat/ <i>Real Estate Activities</i>	1,80	1,77	1,77	1,75	1,66
M,N	Jasa Perusahaan/ <i>Business Activities</i>	0,11	0,11	0,12	0,11	0,11
O	Administrasi Pemerintahan, Pertahanan, dan Jaminan Sosial Wajib/ <i>Public Administration and Defence; Compulsory Social Security</i>	7,88	8,06	8,14	8,16	7,84
P	Jasa Pendidikan/ <i>Education</i>	2,07	2,05	2,05	2,06	1,99
Q	Jasa Kesehatan dan Kegiatan Sosial/ <i>Human Health and Social Work Activities</i>	0,26	0,27	0,28	0,29	0,31
R,S,T,U	Jasa Lainnya/ <i>Other Services Activities</i>	0,08	0,08	0,08	0,08	0,08
Produk Domestik Regional Bruto/<i>Gross Regional Domestic Product</i>		100,00	100,00	100,00	100,00	100,00

Catatan/*Note*: Perbedaan antara jumlah PDRB 34 Provinsi dan PDB Indonesia antara lain disebabkan oleh diskrepansi statistik/ *The difference between the total of GRDP of 34 Provinces and the GDP of Indonesia due to the statistical discrepancies*

Sumber/*Source*: BPS, berbagai sensus, survei dan sumber lain/*BPS-Statistics Indonesia, various census, survey, and other sources*

Tabel
Table 12.4

Laju Pertumbuhan Produk Domestik Regional Bruto Atas Dasar Harga Konstan 2010 Menurut Lapangan Usaha di Kabupaten Mukomuko (persen), 2017–2021
Growth Rate of Gross Regional Domestic Product at 2010 Constant Market Prices by Industry in Mukomuko Regency (percent), 2017–2021

Lapangan Usaha/ <i>Industry</i>	2017	2018	2019	2020 *	2021 **
(1)	(2)	(3)	(4)	(5)	(6)
A Pertanian, Kehutanan, dan Perikanan/ <i>Agriculture, Forestry, and Fishing</i>	3,98	3,91	3,03	1,10	2,25
B Pertambangan dan Penggalian/ <i>Mining and Quarrying</i>	1,05	2,20	4,25	-0,33	1,16
C Industri Pengolahan/ <i>Manufacturing</i>	6,16	5,10	3,98	-2,49	3,33
D Pengadaan Listrik dan Gas/ <i>Electricity and Gas</i>	6,99	7,14	6,62	11,93	8,34
E Pengadaan Air; Pengelolaan Sampah, Limbah, dan Daur Ulang/ <i>Water Supply; Sewerage, Waste Management, and Remediation Activities</i>	1,48	2,77	2,97	0,89	1,00
F Konstruksi/ <i>Construction</i>	6,13	6,47	8,70	-0,17	1,39
G Perdagangan Besar dan Eceran; Reparasi Mobil dan Sepeda Motor/ <i>Wholesale and Retail Trade; Repair of Motor Vehicles and Motorcycles</i>	7,44	7,08	8,91	-2,71	6,00
H Transportasi dan Pergudangan/ <i>Transportation and Storage</i>	6,83	6,58	8,77	2,36	4,21
I Penyediaan Akomodasi dan Makan Minum/ <i>Accommodation and Food Service Activities</i>	8,42	7,29	9,15	-0,55	1,68
J Informasi dan Komunikasi/ <i>Information and Communication</i>	8,47	7,09	6,09	3,69	6,35
K Jasa Keuangan dan Asuransi/ <i>Financial and Insurance Activities</i>	3,58	1,76	1,19	2,36	5,26

Lanjutan Tabel/*Continued Table 12.4*

Lapangan Usaha/ <i>Industry</i>		2017	2018	2019	2020 *	2021 **
(1)		(2)	(3)	(4)	(5)	(6)
L	Real Estat/ <i>Real Estate Activities</i>	5,29	4,57	4,84	0,52	0,10
M,N	Jasa Perusahaan/ <i>Business Activities</i>	5,02	5,79	5,09	-2,82	-0,39
O	Administrasi Pemerintahan, Pertahanan, dan Jaminan Sosial Wajib/ <i>Public Administration and Defence; Compulsory Social Security</i>	6,13	6,49	5,94	1,40	2,61
P	Jasa Pendidikan/ <i>Education</i>	4,36	4,50	4,73	1,42	2,12
Q	Jasa Kesehatan dan Kegiatan Sosial/ <i>Human Health and Social Work Activities</i>	7,99	8,07	8,35	6,04	10,79
R,S,T,U	Jasa Lainnya/ <i>Other Services Activities</i>	7,52	7,17	7,37	-0,81	1,69
Produk Domestik Regional Bruto/<i>Gross Regional Domestic Product</i>		5,21	5,01	5,03	0,02	3,12

Catatan/*Note*: Perbedaan antara jumlah PDRB 34 Provinsi dan PDB Indonesia antara lain disebabkan oleh diskrepansi statistik/ *The difference between the total of GRDP of 34 Provinces and the GDP of Indonesia due to the statistical discrepancies*

Sumber/*Source*: BPS, berbagai sensus, survei dan sumber lain/*BPS-Statistics Indonesia, various census, survey, and other sources*

Tabel
Table 12.5

Produk Domestik Regional Bruto Atas Dasar Harga Berlaku Menurut Jenis Pengeluaran di Kabupaten Mukomuko (miliar rupiah), 2017–2021
Gross Regional Domestic Product at Current Market Prices by Type of Expenditure in Mukomuko Regency (billion rupiahs), 2017–2021

Jenis Pengeluaran Type of Expenditure	2017	2018	2019	2020*	2021**
(1)	(2)	(3)	(4)	(5)	(6)
Pengeluaran Konsumsi Rumah Tangga <i>Household Consumption Expenditure</i>	2 855 595,78	3 071 192,57	3 331 884,16	3 390 870,41	3 509 282,93
Pengeluaran Konsumsi LNPRT <i>NPISH Consumption Expenditure</i>	104 754,40	116 763,29	132 148,85	126 083,22	125 107,84
Pengeluaran Konsumsi Pemerintah <i>Government Consumption Expenditure</i>	706 017,49	766 687,91	817 571,94	838 137,10	865 493,28
Pembentukan Modal Tetap Bruto <i>Gross Fixed Capital Formation</i>	2 451 384,81	2 718 467,35	2 908 217,17	2 938 112,23	3 200 594,20
Perubahan Inventori <i>Changes in Inventories</i>	129 023,75	39 414,74	95 414,43	83 296,76	3 272,31
Net Ekspor Barang dan Jasa <i>Net Exports of Goods and Services</i>	1 911 324,65	-1 968 128,19	-2 129 967,22	-2 111 433,86	-2 041 063,833
Produk Domestik Regional Bruto Gross Regional Domestic Product	4 335 451,57	4 744 397,67	5 155 269,33	5 265 065,86	5 662 686,73

Catatan/Note: Perbedaan antara jumlah PDRB 34 Provinsi dan PDB Indonesia antara lain disebabkan oleh diskrepansi statistik/ The difference between the total of GRDP of 34 Provinces and the GDP of Indonesia due to the statistical discrepancies

Sumber/Source: BPS, berbagai sensus, survei dan sumber lain/BPS-Statistics Indonesia, various census, survey, and other sources

Tabel
Table 12.6

Produk Domestik Regional Bruto Atas Dasar Harga Konstan 2010 Menurut Jenis Pengeluaran di Kabupaten Mukomuko (miliar rupiah), 2017–2021
Gross Regional Domestic Product at 2010 Constant Market Prices by Type of Expenditure in Mukomuko Regency (billion rupiahs), 2017–2021

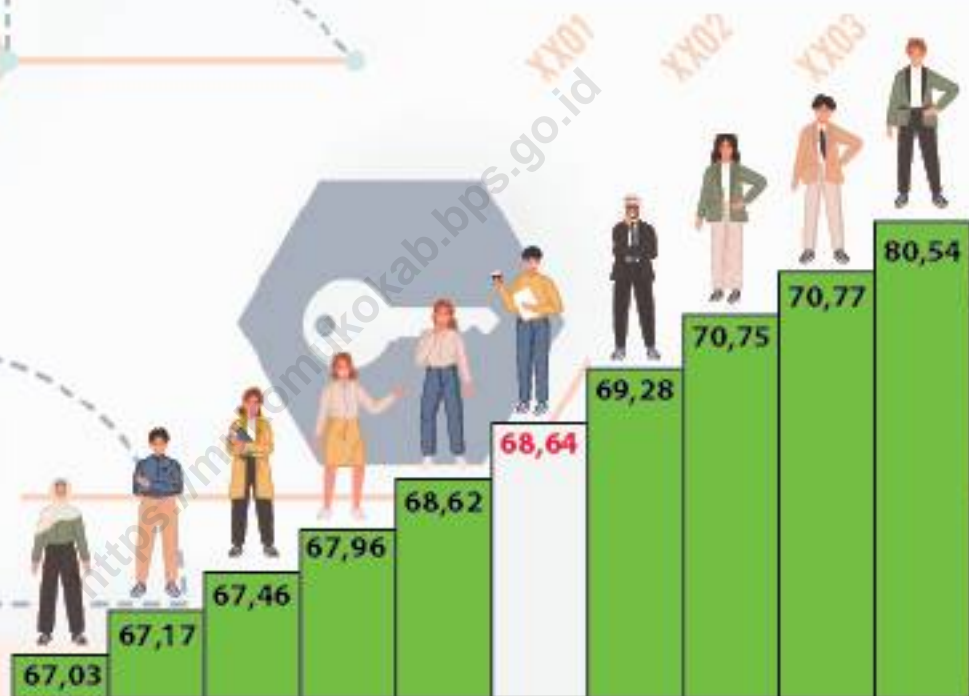
Jenis Pengeluaran Type of Expenditure	2017	2018	2019	2020*	2021**
(1)	(2)	(3)	(4)	(5)	(6)
Pengeluaran Konsumsi Rumah Tangga <i>Household Consumption Expenditure</i>	2 001 226,59	2 106 052,35	2 215 294,18	2 220 289,81	2 272 961,97
Pengeluaran Konsumsi LNPRT <i>NPISH Consumption Expenditure</i>	77 112,38	83 699,51	91 849,33	86 424,71	83 760,08
Pengeluaran Konsumsi Pemerintah <i>Government Consumption Expenditure</i>	467 021,53	490 835,12	510 862,97	512 715,80	526 968,85
Pembentukan Modal Tetap Bruto <i>Gross Fixed Capital Formation</i>	1 779 530,88	1 895 107,84	1 960 920,06	1 915 607,86	1 991 717,71
Perubahan Inventori <i>Changes in Inventories</i>	-1 378 702,16	-1 441 794,01	-1 485 061,76	-1 448 278,86	-1 446 469,14
Net Ekspor Barang dan Jasa <i>Net Exports of Goods and Services</i>	-1 378 702,16	-1 441 794,01	-1 485 061,76	-1 448 278,86	-1 446 469,14
Produk Domestik Regional Bruto Gross Regional Domestic Product	3 014 864,35	3 166 012,55	3 325 258,22	3 326 055,61	3 429 923,24

Catatan/Note: Perbedaan antara jumlah PDRB 34 Provinsi dan PDB Indonesia antara lain disebabkan oleh diskrepansi statistik/ *The difference between the total of GRDP of 34 Provinces and the GDP of Indonesia due to the statistical discrepancies*

Sumber/Source: BPS, berbagai sensus, survei dan sumber lain/BPS-Statistics Indonesia, various census, survey, and other sources

BAB 13

PERBANDINGAN ANTAR KABUPATEN/KOTA REGENCY/MUNICIPAL COMPARISON



KABUPATEN MUKOMUKO BERADA DI PERINGKAT KE - 5 DALAM HAL INDEKS PEMBANGUNAN MANUSIA (IPM) DI PROVINSI BENGKULU DIMANA POSISI PERTAMA BERADA PADA KOTA BENGKULU, POSISI SELANJUTNYA DIKUTI OLEH KABUPATEN REJANG LEBONG, BENGKULU SELATAN, BENGKULU UTARA, DAN MUKOMUKO

MUKOMUKO REGENCY IS RANKING 5TH (IPM) IN WHERE IS THE FIRST POSITION LOCATED IN BENGKULU CITY, THE FOLLOWING POSITION IS FOLLOWED BY THE REGENCY OF REJANG LEBONG, SOUTH BENGKULU, NORTH BENGKULU, AND MUKOMUKO

PENJELASAN TEKNIS

1. Sumber utama data kependudukan adalah sensus penduduk yang dilaksanakan setiap sepuluh tahun sekali, Sensus penduduk telah dilaksanakan sebanyak enam kali sejak Indonesia merdeka, yaitu tahun 1961, 1971, 1980, 1990, 2000, dan 2010, Di dalam sensus penduduk, pencacahan dilakukan terhadap seluruh penduduk yang berdomisili di wilayah teritorial Indonesia termasuk warga negara asing kecuali anggota korps diplomatik negara sahabat beserta keluarganya, Metode pengumpulan data dalam sensus dilakukan dengan wawancara antara petugas sensus dengan responden dan juga melalui e-census, Pencatatan penduduk menggunakan konsep usual residence, yaitu konsep di mana penduduk biasa bertempat tinggal, Bagi penduduk yang bertempat tinggal tetap dicacah di mana mereka biasa tinggal, sedangkan untuk penduduk yang tidak bertempat tinggal tetap dicacah di tempat di mana mereka ditemukan petugas sensus pada malam 'Hari Sensus', Termasuk penduduk yang tidak bertempat tinggal tetap adalah tuna wisma, awak kapal berbendera Indonesia, penghuni perahu/rumah apung, masyarakat terpencil/terasing, dan pengungsi, Bagi mereka

TECHNICAL NOTES

1. *The main source of demographic data is population census, which is conducted every ten years, Population Census has been conducted since Indonesia's independence: 1961, 1971, 1980, 1990, 2000, and 2010, The population census enumerates all residents who domicile in the entire territory of Indonesia including foreign citizens except the diplomatic corps members and their families, The method of data collection in a population census involves interviewing respondents and conducting e-census, Enumeration of the population uses the concept of usual residence, which is the concept of places where people usually live, De jure was applied to the permanent residents, while de facto was applied to nonpermanent residents, The permanent residents were enumerated in place where they normally live, the non-permanent residents were enumerated where they were found by the enumerators, on the night of 'Census Date', The non permanent residents include homeless people, ship crew, boat people, remote area community, and internally displaced persons, Those who had permanent residence and had been travelling away from their home for six months or more were not enumerated in their permanent*

yang mempunyai tempat tinggal tetap dan sedang bepergian ke luar wilayah lebih dari enam bulan, tidak dicacah di tempat tinggalnya, tetapi dicacah di tempat tujuannya, Untuk tahun yang tidak dilaksanakan sensus penduduk, data kependudukan diperoleh dari hasil proyeksi penduduk, Proyeksi penduduk merupakan suatu perhitungan ilmiah yang didasarkan pada asumsi dari komponen-komponen perubahan penduduk, yaitu kelahiran, kematian, dan migrasi, Proyeksi penduduk Indonesia 2010–2035 menggunakan data dasar penduduk hasil SP2010,

place, but in the place where they were during the census, For the periods where the population census is not conducted, population projection is done to estimate population during those years, The population projection is an estimate based on the demographic components, such as birth, death, and migration, Indonesia's 2010–2035 population projection used the 2010 Population Census as the base population,

2. Penduduk Miskin adalah penduduk yang memiliki rata-rata pengeluaran per kapita per bulan di bawah Garis Kemiskinan, 2. *A person whose expenditure per capita per month is below the poverty line is considered to be poor,*
3. Laju pertumbuhan Produk Domestik Regional Bruto diperoleh dari perhitungan PDB atas dasar harga konstan, Diperoleh dengan cara mengurangi nilai PDRB pada tahun ke-n terhadap nilai pada tahun ke n-1 (tahun sebelumnya), dibagi dengan nilai pada tahun ke n-1, dikalikan dengan 100 persen, Laju pertumbuhan menunjukkan perkembangan agregat pendapatan dari satu waktu tertentu terhadap waktu sebelumnya, 3. *Growth rate of Gross Domestic Regional Product is derived from GDP at constant market prices, It is obtained by subtracting the value of GDRP year n-1, divided by the value of GDRP year n-1 then multiplied by 100 percent, The growth rate of GDRP explains the income growth during the given period,*

ULASAN

Perbandingan antar kabupaten ini, menyajikan gambaran informasi kabupaten/kota di Provinsi Bengkulu yang antara lain mencakup data jumlah penduduk, laju pertumbuhan PDRB atas dasar harga konstan 2010 dan jumlah penduduk miskin,

Jumlah penduduk Provinsi Bengkulu pada tahun 2021 tercatat 2,03 juta jiwa, Jika dibandingkan kabupaten/kota lain di Provinsi Bengkulu, jumlah penduduk Kabupaten Mukomuko berada pada urutan lima dari sepuluh kabupaten/kota yang ada, Urutan pertama ditempati oleh Kota Bengkulu dengan jumlah penduduk sebanyak 378,60 ribu jiwa, Urutan selanjutnya diduduki oleh Bengkulu Utara (299,39 ribu jiwa), Rejang Lebong (278,79 ribu jiwa) dan Seluma (210,50 ribu jiwa), Kabupaten yang paling sedikit penduduknya ada di Lebong, yaitu sebesar 106,76 ribu jiwa,

Pertumbuhan ekonomi yang merupakan turunan dari PDRB atas dasar harga konstan (ADHK) 2010 di Kabupaten Mukomuko pada tahun 2021 mengalami peningkatan dibandingkan tahun 2020 (1,89 persen) . Kabupaten Mukomuko mengalami pertumbuhan ekonomi urutan pertama daripada kabupaten-kabupaten lain.

DESCRIPTION

Comparison between regency provides a snapshot of information on regencies/city in Bengkulu Province, that includes the population data, growth rate of GRDP at 2010 constant market price and the number of poor,

Population of Bengkulu Province in 2021 is recorded as many as 2.03million, If compared to other regencies/city in Bengkulu Province, Mukomuko's population rank the fifth largest of ten regencies/municipality, The first rank is Bengkulu Municipality with a population of 378.60 thousand residents, The next ranks are Bengkulu Utara (299.39 thousand residents), Rejang Lebong (278.79 thousand residents), and Seluma (210.50 thousand residents), The least populated regency is in Lebong, with 106.76 thousand residents,

Economic growth which is a derivative of the GRDP at constant prices 2010 in Mukomuko Regency in 2021 is decrease from 2020 (1.89 percent) , Mukomuko Regency has the number first economic growth than other regencies.

Tabel 13.1
Table

Jumlah Penduduk Menurut Kabupaten/Kota di Provinsi Bengkulu (ribu), 2017–2021
Population by Regency/Municipality in Bengkulu Province (thousand), 2017–2021

Kabupaten/Kota Regency/Municipality	2017	2018	2019	2020*	2021**
(1)	(2)	(3)	(4)	(5)	(6)
Bengkulu Selatan	155,40	156,93	158,40	166,25	167,98
Rejang Lebong	258,80	259,94	260,90	276,65	278,79
Bengkulu Utara	298,80	304,39	310,00	296,52	299,39
Kaur	118,60	119,95	121,20	126,55	127,95
Seluma	189,90	191,91	193,80	207,88	210,50
Mukomuko	185,50	189,67	193,90	190,50	193,19
Lebong	113,00	114,79	116,60	106,29	106,76
Kepahiang	134,90	136,10	137,20	149,74	151,64
Bengkulu Tengah	111,30	113,15	114,70	116,71	118,10
Kota Bengkulu	368,10	376,48	385,10	373,59	378,60
Bengkulu	1 934,30	1 963,30	1 991,80	2 010,67	2 032,94

Catatan/Note: *Data Sensus Penduduk 2020/ Population Census Data 2020

**Proyeksi tahun dasar SP2020

Sumber/Source: Proyeksi Penduduk Indonesia 2010–2035/ Indonesia Population Projection 2010–2035

Tabel
Table 13.2**Laju Pertumbuhan Penduduk Per Tahun pada Kabupaten/
Kota di Provinsi Bengkulu (persen)**
*Annual Population Growth Rate by Regency/Municipality in
Bengkulu Province (percent)*

Kabupaten/Kota Regency/Municipality	2010-2020 ³	2021 ⁴
(1)	(2)	(6)
Bengkulu Selatan	1,47	1,40
Rejang Lebong	1,11	1,04
Bengkulu Utara	1,37	1,29
Kaur	1,56	1,48
Seluma	1,76	1,69
Mukomuko	1,97	1,89
Lebong	0,67	0,60
Kepahiang	1,77	1,70
Bengkulu Tengah	1,67	1,60
Kota Bengkulu	1,87	1,79
Bengkulu	1,55	1,48

Catatan/Note: ³Laju pertumbuhan dengan tahun dasar 2010⁴Laju pertumbuhan dengan tahun dasar 2020

Sumber/Source: BPS dan sumber lain/BPS-Statistics Indonesia and other sources

Tabel 13.3 Jumlah Penduduk Miskin Menurut Kabupaten/Kota di Provinsi Bengkulu (ribu), 2017–2021
Number of Poor Population by Regency/Municipality in Bengkulu Province (thousand), 2017–2021

Kabupaten/Kota Regency/Municipality	2017	2018	2019	2020	2021
(1)	(2)	(3)	(4)	(5)	(6)
Bengkulu Selatan	32,66	29,19	29,30	28,41	31,65
Rejang Lebong	43,85	42,13	41,57	41,47	43,3
Bengkulu Utara	38,97	35,78	35,94	36,67	35,55
Kaur	25,47	23,20	22,84	22,57	22,99
Seluma	39,24	37,51	36,92	36,23	37,05
Mukomuko	22,51	21,50	22,56	23,10	22,5
Lebong	13,31	13,25	13,67	13,97	13,97
Kepahiang	21,47	19,58	20,18	20,27	20,94
Bengkulu Tengah	9,32	9,24	0,06	10,79	11,12
Kota Bengkulu	70,16	70,44	69,26	69,12	66,94
Bengkulu	316,98	301,81	302,30	302,58	306

Catatan/Note:

Sumber/Source: BPS, Survei Sosial Ekonomi Nasional/BPS-Statistics Indonesia, National Socioeconomic Survey

Tabel
Table 13.4**Indeks Pembangunan Manusia Menurut Kabupaten/Kota
di Provinsi Bengkulu, 2017–2021**
*Human Development Index by Regency/Municipality in
Bengkulu Province, 2017–2021*

Kabupaten/Kota Regency/Municipality	2017	2018	2019	2020	2021
(1)	(2)	(3)	(4)	(5)	(6)
Bengkulu Selatan	69,04	69,85	70,27	70,63	70,75
Rejang Lebong	68,61	69,40	70,10	70,44	70,77
Bengkulu Utara	67,80	68,36	68,80	68,82	69,28
Kaur	65,28	66,20	66,78	66,99	67,17
Seluma	65,00	65,99	66,69	66,89	67,03
Mukomuko	67,07	67,47	68,12	68,45	68,64
Lebong	65,87	66,28	66,84	67,01	67,46
Kepahiang	66,60	67,14	67,67	68,17	68,62
Bengkulu Tengah	65,80	66,65	67,30	67,61	67,96
Kota Bengkulu	78,82	79,67	80,35	80,36	80,54
Bengkulu	69,95	70,64	71,21	71,40	71,64

Catatan/Note:

Sumber/Source: BPS, Seri Berita Resmi Statistik Indeks Pembangunan Manusia/BPS-Statistics Indonesia, Series of Press Releases of Human Development Index

ST 2023
SENSUS PERTANIAN

BerAKHLAK

Berorientasi Pelayanan • Akuntabel • Kompeten
Harmonis • Loyal • Adaptif • Kolaboratif

DATA

MENCERDASKAN BANGSA

Enlighten The Nation



**BADAN PUSAT STATISTIK
KABUPATEN MUKOMUKO
BPS-STATISTICS OF MUKOMUKO**

Jl. Imam Bonjol Komplek Pemda Mukomuko
Telp.: (0737)71633 ; Fax.: (0737)71633

Homepage: <http://mukomukokab.bps.go.id>, E-mail: bps1706@bps.go.id

