



Kabupaten
SELUMA
DALAM ANGKA

2022

Seluma Regency in Figures



**BADAN PUSAT STATISTIK
KABUPATEN SELUMA**
BPS-Statistics of Seluma Regency



Kabupaten
SELUMA
DALAM ANGKA

2022

Seluma Regency in Figures

KABUPATEN SELUMA DALAM ANGKA

Seluma Regency in Figures

2022

ISSN: 2622-4402

No. Publikasi/*Publication Number*: 17050.2201

Katalog /*Catalog*: 1102001.1705

Ukuran Buku/*Book Size*: 14,8 cm x 21 cm

Jumlah Halaman/*Number of Pages* : xlii + 322 hal/*pages*

Naskah/*Manuscript*:

BPS Kabupaten Seluma

BPS-Statistics of Seluma Regency

Penyunting/*Editor*:

BPS Kabupaten Seluma

BPS-Statistics of Seluma Regency

Desain Kover/*Cover Design*:

BPS Kabupaten Seluma

BPS-Statistics of Seluma Regency

Ilustrasi Kover/*Cover Illustration*:

Air Terjun Air Melancar/ *Air Melancar Waterfall*

Diterbitkan oleh/*Published by*:

©BPS Kabupaten Seluma/*BPS-Statistics of Seluma Regency*

Dicetak oleh/*Printed by*:

Percetakan Kita

Dilarang mengumumkan, mendistribusikan, mengomunikasikan, dan/atau menggandakan sebagian atau seluruh isi buku ini untuk tujuan komersil tanpa izin tertulis dari Badan Pusat Statistik.

Prohibited to announce, distribute, communicate, and/or copy part or all of this book for commercial purpose without permission from BPS-Statistics Indonesia.

**TIM PENYUSUN/
TEAM MEMBERS**

Pengarah/ Director

Novrizal, SE, M.Si

Penanggungjawab Teknis/ Technical Responsible Person

Arie Bukhari Adam S, SST, ME

Penyunting/ Editors

Isma Afrita Lubis, S.Si.

Ipa Romika, S.Si.

Riduan Hayadi, SE

Pengolah Data dan Penulis Naskah/ Data Processing and Authors

Fajri Zufa, S.Si.

Mey Yanti Sarumpaet, SP

Merealita, S.Tr.Stat

Infografis dan Perwajahan Kulit/ Infographic and Cover Designer

Iswahyuni, S.Tr.Stat

KONTRIBUTOR DATA/ DATA CONTRIBUTION

1. Badan Kepegawaian Negara (BKN)/ *National Civil Service Agency*
2. Kementerian Pendidikan, Kebudayaan, Riset, dan Teknologi/ *Ministry of Education, Culture, Research, and Technology*
3. Kementerian Agama/ *Ministry of Religious Affairs*
4. Balai Konservasi Sumber Daya Alam Bengkulu/ *Bengkulu Natural Resources Conservation Center*
5. Plasa TELKOM UPP Bengkulu/ *Plasa TELKOM UPP Bengkulu*
6. Badan Perencanaan dan Pembangunan Daerah (BAPPEDA) Kabupaten Seluma/ *Seluma Agency for Regional Development Planning*
7. Sekretariat Dewan Perwakilan Rakyat Daerah (DPRD) Kabupaten Seluma/ *Seluma Secretariat of The Regional House of Representatives*
8. Sekretariat KPUD Kabupaten Seluma/ *The Regional Election Commission Secretary of Seluma Regency*
9. Badan Keuangan Daerah Kabupaten Seluma/ *Seluma Regional Agency for Financial Management*
10. Dinas Ketenagakerjaan dan Transmigrasi Kabupaten Seluma/ *Seluma Regional Office of Manpower and Transmigration*
11. Dinas Kesehatan Kabupaten Seluma/ *Seluma Regional Office of Health*
12. Kantor Kementerian Agama Kabupaten Seluma/ *Ministry of Religion of Seluma Regency*
13. Dinas Sosial Kabupaten Seluma/ *Seluma Regional Office of Social Affairs*
14. Polisi Resort (Polres) Kabupaten Seluma/ *The District Police Office of Seluma Regency*

15. Pengadilan Agama Tais/ *The Religion High Court of Tais*
16. Dinas Kearsipan dan Perpustakaan Kabupaten Seluma/ *Seluma Regional Office of Libraries and Archives*
17. Dinas Pertanian Kabupaten Seluma/ *Seluma Regional Office of Agriculture*
18. Dinas Perikanan Kabupaten Seluma/ *Seluma Regional Office of Fisheries*
19. PT PLN (Persero) Sub Ranting Tais Kabupaten Seluma/ *PT PLN (Persero) of Seluma Regency Sub Branch Tais*
20. Dinas Penanaman Modal dan Pelayanan Perizinan Terpadu Satu Pintu Kabupaten Seluma/ *Seluma Regional Office of One-Stop Integrated Licensing and Investment Service*
21. Dinas Pariwisata, Pemuda dan Olahraga Kabupaten Seluma/ *Seluma Regional Offices of Tourism, Youth and Sports*
22. Dinas Pekerjaan Umum dan Tata Ruang Kabupaten Seluma/ *Seluma Regional Office of Public Works and Spatial Planning*
23. Dinas Perumahan dan Permukiman Kabupaten Seluma/ *Seluma Regional Office of Housing and Settlement*
24. PT Pos Indonesia Cabang Pembantu Tais/ *PT POS Indonesia Tais*
25. Dinas Perindustrian, Perdagangan, Koperasi, Usaha Kecil dan Menengah Kabupaten Seluma/ *Seluma Regional Office of Industry, Trade and Cooperatives*

PETA WILAYAH KABUPATEN SELUMA MAP OF SELUMA REGENCY



KEPALA BPS KABUPATEN SELUMA
CHIEF STATISTICIAN OF SELUMA REGENCY



NOVRIZAL, SE, M.Si.



KATA PENGANTAR

Kabupaten Seluma Dalam Angka 2022 merupakan publikasi tahunan yang diterbitkan oleh BPS Kabupaten Seluma. Disadari bahwa publikasi ini belum sepenuhnya memenuhi harapan pihak pemakai data khususnya para perencana, namun diharapkan dapat membantu melengkapi penyusunan rencana pembangunan di Kabupaten Seluma.

Publikasi ini dapat terwujud berkat kerjasama dan bantuan dari berbagai pihak baik instansi pemerintah maupun swasta. Kepada semua pihak yang telah memberikan bantuan disampaikan penghargaan dan terima kasih yang sebesar-besarnya.

Walaupun publikasi ini telah disiapkan sebaik-baiknya, namun disadari masih ada kekurangan dan kesalahan yang terjadi. Untuk perbaikan publikasi ini, tanggapan dan saran yang bersifat konstruktif dari para pengguna sangat diharapkan.

Tais, 25 Februari 2022

Kepala BPS
Kabupaten Seluma

Novrizal, SE, M.Si.



PREFACE

Seluma Regency in Figures 2022 is an annual publication written by BPS Seluma Regency. Honestly, this publication has not perfect yet and has not filled the user's hope, especially for the planners yet, but hopely it can help to equip compilation of development planning in this new regency.

This comprehensive publication has been made possible with the assistance and contribution from several governmental institutions and private organizations. To all parties who have been involved in the preparation of this publication, I would like to express my sincerest appreciation and gratitude.

Comments and constructive suggestions for the improvement of this publication are always welcome.

Tais, February 25th 2022

Chief Statistician of
Seluma Regency

Novrizal, SE, M.Si.

DAFTAR ISI / CONTENTS

	Halaman <i>Page</i>
Kata Pengantar/ <i>Preface</i>	xi
Daftar Isi/ <i>Contents</i>	xiii
Daftar Tabel/ <i>List of Tables</i>	xv
Daftar Gambar/ <i>List of Figures</i>	xxxiii
Daftar Singkatan/ <i>List of Abbreviations</i>	xxxix
Statistik Kunci/ <i>Key Statistics</i>	xli
1. Geografi/ <i>Geography</i>	1
2. Pemerintahan/ <i>Government</i>	13
3. Penduduk dan Ketenagakerjaan/ <i>Population and Employment</i>	51
4. Sosial dan Kesejahteraan Rakyat/ <i>Social and Welfare</i>	75
5. Pertanian, Kehutanan, Peternakan, dan Perikanan/ <i>Agriculture, Forestry, Livestock, and Fishery</i>	159
6. Energi/ <i>Energy</i>	217
7. Pariwisata/ <i>Tourism</i>	227
8. Transportasi dan Komunikasi/ <i>Transportation and Communication</i>	241
9. Koperasi/ <i>Cooperative</i>	257
10. Pengeluaran Penduduk/ <i>Population Expenditure</i>	267
11. Sistem Neraca Regional/ <i>System of Regional Accounts</i>	281
12. Perbandingan Antar Kabupaten/Kota/ <i>Regency/Municipal Comparison</i>	307

DAFTAR TABEL/LIST OF TABLES

	Halaman Page
1. GEOGRAFI/GEOGRAPHY	
1.1 Luas Daerah Menurut Kecamatan di Kabupaten Seluma, 2021 <i>Total Area by Subdistrict in Seluma Regency, 2021</i>	9
1.2 Tinggi Wilayah dan Jarak ke Ibukota Kabupaten Menurut Kecamatan di Kabupaten Seluma, 2021 <i>Altitude and Distance to the Capital of Regency by Subdistrict in Seluma Regency, 2021</i>	11
1.3 Nama Ibukota Kabupaten/Kota dan Jarak Antara Ibukota Kabupaten Seluma ke Ibukota Kabupaten/Kota Lainnya, 2021 <i>Regency/Municipality Capitals and Distance From Seluma Regency Capital to Others Regency/Municipality Capital, 2021</i>	12
2. PEMERINTAHAN/GOVERNMENT	
2.1 WILAYAH ADMINISTRATIF ADMINISTRATIVE AREA	
2.1.1 Jumlah Desa ¹ /Kelurahan Menurut Kecamatan di Kabupaten Seluma, 2017–2021 <i>Number of Villages¹/Urban Community by Subdistrict in Seluma Regency, 2017–2021</i>	25
2.2 DEWAN PERWAKILAN RAKYAT DAERAH REGIONAL HOUSE OF REPRESENTATIVE	
2.2.1 Jumlah Anggota Dewan Perwakilan Rakyat Daerah Menurut Partai Politik dan Jenis Kelamin di Kabupaten Seluma, 2021 <i>Number of Regional House of Representatives's Members by Political Parties and Sex in Seluma Regency, 2021</i>	26
2.2.2 Jumlah Anggota Dewan Perwakilan Rakyat Daerah Menurut Partai Politik dan Pendidikan di Kabupaten Seluma, 2021 <i>Number of Regional House of Representatives's Members by Political Parties and Education in Seluma Regency, 2021</i>	27

2.2.3	Jumlah Anggota Dewan Perwakilan Rakyat Daerah Menurut Komisi dan Pendidikan di Kabupaten Seluma, 2021 <i>Number of Regional House of Representatives's Members by Commision and Education in Seluma Regency, 2021</i>	28
2.2.4	Nama-Nama Anggota Tetap DPRD Kabupaten Seluma Menurut Susunan, Fraksi dan Parpol, 2021 <i>Names of Regional House of Representatives's Members of Seluma Regency by Position, Fraction and Political Parties, 2021</i>	29
2.2.5	Susunan Komisi DPRD Kabupaten Seluma, 2021 <i>Formation of Regional House of Representative Commission of Seluma Regency, 2021</i>	31
2.2.6	Banyaknya Kegiatan Rapat DPRD Kabupaten Seluma, 2017-2021 <i>Number of Representative Meetings, 2017- 2021</i>	33
2.2.7	Jumlah Keputusan DPRD Kabupaten Seluma Menurut Jenis Keputusan, 2015-2021 <i>Number of Acts of Regional Representative of Seluma Regency by Kind of Decision, 2015-2021</i>	34
2.2.8	Jumlah Pemilih dan Pengguna Hak Pilih pada Pemilihan Presiden dan Wakil Presiden di Kabupaten Seluma pada Tahun 2014 dan 2019 <i>Number of Voters and User Voting Rights in The Presidential Election and Vice President in Seluma Regency in The Years 2014 and 2019</i>	35
2.2.9	Jumlah Pemilih dan Pengguna Hak Pilih pada Pilkada Bupati dan Gubernur di Kabupaten Seluma pada Tahun 2020 <i>Number of Voters and User Voting Rights iat The Bupati and Governor Elections in Seluma Regency in 2020</i>	36
2.3	SUMBER DAYA MANUSIA HUMAN RESOURCES	
2.3.1	Jumlah Pegawai Negeri Sipil Menurut Jabatan dan Jenis Kelamin di Kabupaten Seluma, Desember 2020 dan Desember 2021 <i>Number of Civil Servants by Occupation and Sex in Seluma Regency, December 2020 and December 2021</i>	37
2.3.2	Jumlah Pegawai Negeri Sipil Menurut Tingkat Pendidikan dan Jenis Kelamin di Kabupaten Seluma, Desember 2020 dan Desember 2021 <i>Number of Civil Servants by Educational Level and Sex in Seluma Regency, December 2020 and December 2021</i>	39

2.3.3	Jumlah Pegawai Negeri Sipil Menurut Tingkat Kepangkatan dan Jenis Kelamin di Kabupaten Seluma, Desember 2020 dan Desember 2021 <i>Number of Civil Servants by Hierarchy and Sex in Seluma Regency, December 2020 and December 2021</i>	41
2.3.4	Daftar Nama Dinas/Instansi di Kabupaten Seluma, 2021 <i>List of Institutional Government in Seluma Regency, 2021</i>	43
2.4	KEUANGAN PEMERINTAH GOVERNMENT FINANCE	
2.4.1	Realisasi Pendapatan Pemerintah Kabupaten Seluma Menurut Jenis Pendapatan (ribu rupiah), 2018-2020 <i>Actual Seluma Regency Government Revenues by Kind of Revenues (thousand rupiahs), 2018-2020</i>	46
2.4.2	Realisasi Belanja Pemerintah Kabupaten Seluma Menurut Jenis Belanja (ribu rupiah), 2018-2020 <i>Actual Seluma Regency Government Expenditures by Kind of Expenditures (thousand rupiahs), 2018-2020</i>	48
3.	PENDUDUK DAN KETENAGAKERJAAN/ POPULATION AND EMPLOYMENT	
3.1	PENDUDUK POPULATION	
3.1.1	Penduduk, Laju Pertumbuhan Penduduk per Tahun, Distribusi Persentase Penduduk, Kepadatan Penduduk, Rasio Jenis Kelamin Penduduk Menurut Kecamatan di Kabupaten Seluma, 2020 dan 2021 <i>Population, Annual Population Growth Rate, Percentage Distribution of Population, Population Density, and Population Sex Ratio by Subdistrict in Seluma Regency, 2020 and 2021</i>	63
3.1.2	Jumlah Penduduk Menurut Kelompok Umur dan Jenis Kelamin di Kabupaten Seluma, 2021 <i>Population by Age Groups and Sex in Seluma Regency, 2021</i>	66

3.2 KETENAGAKERJAAN

EMPLOYMENT

3.2.1	Jumlah Penduduk Berumur 15 Tahun Keatas Menurut Jenis Kegiatan Selama Seminggu yang Lalu dan Jenis Kelamin di Kabupaten Seluma, 2021 <i>Population Aged 15 Years and Over by Type of Activity During The Previous Week and Sex in Seluma Regency, 2021</i>	67
3.2.2	Penduduk Berumur 15 Tahun ke Atas Menurut Pendidikan Tertinggi yang Ditamatkan dan Jenis Kegiatan Selama Seminggu yang Lalu di Kabupaten Seluma, 2021 <i>Population 15 Years of Age and Over by Educational Attainment and Type of Activity During the Previous Week in Seluma Regency, 2021</i>	68
3.2.3	Penduduk Berumur 15 Tahun Ke Atas yang Bekerja Selama Seminggu yang Lalu Menurut Status Pekerjaan Utama dan Jenis Kelamin di Kabupaten Seluma, 2021 <i>Population 15 Years of Age and Over Who Worked During The Previous Week by Main Employment Status and Sex in Seluma Regency, 2021 ...</i>	70
3.2.4	Jumlah Penduduk Berumur 15 Tahun ke Atas yang Bekerja Selama Seminggu yang Lalu Menurut Kelompok Umur dan Jenis Kelamin di Kabupaten Seluma, 2021 <i>Population 15 Years of Age and Over Who Worked During The Previous Week by Age Group and Sex in Seluma Regency, 2021</i>	71
3.2.5	Jumlah Penduduk Berumur 15 Tahun ke Atas yang Bekerja Selama Seminggu yang Lalu Menurut Lapangan Pekerjaan Utama dan Jenis Kelamin di Kabupaten Seluma, 2021 <i>Population 15 Years of Age and Over Who Worked During The Previous Week by Main Industry and Sex in Seluma Regency, 2021</i>	72
3.2.6	Jumlah Pencari Kerja Terdaftar Menurut Pendidikan dan Jenis Kelamin di Kabupaten Seluma, 2021 <i>Number of Registered Job Seekers by Education and Sex in Seluma Regency, 2021</i>	73

4. SOSIAL DAN KESEJAHTERAAN RAKYAT/SOCIAL AND WELFARE

4.1 PENDIDIKAN

EDUCATION

4.1.1	Jumlah Sekolah, Guru, dan Murid Taman Kanak-Kanak (TK) di Bawah Kementerian Pendidikan dan Kebudayaan Menurut Kecamatan di Kabupaten Seluma, 2020/2021 dan 2021/2022 <i>Number of Schools, Teachers, and Pupils in Kindergarten Under The Ministry of Education and Culture by Subdistrict in Seluma Regency, 2020/2021 and 2021/2022.....</i>	89
4.1.2	Jumlah Sekolah, Guru, dan Murid Raudatul Athfal (RA) di Bawah Kementerian Agama Menurut Kecamatan di Kabupaten Seluma, 2020/2021 dan 2021/2022 <i>Number of Schools, Teachers, and Pupils in Raudatul Athfal (RA) Under The Ministry of Religious Affairs by Subdistrict in Seluma Regency, 2020/2021 and 2021/2022.....</i>	92
4.1.3	Jumlah Sekolah, Guru, dan Murid Sekolah Dasar (SD) di Bawah Kementerian Pendidikan dan Kebudayaan Menurut Kecamatan di Kabupaten Seluma, 2020/2021 dan 2021/2022 <i>Number of Schools, Teachers, and Pupils in Primary Schools Under The Ministry of Education and Culture by Subdistrict in Seluma Regency, 2020/2021 and 2021/2022.....</i>	93
4.1.4	Jumlah Sekolah, Guru, dan Murid Madrasah Ibtidaiyah (MI) di Bawah Kementerian Agama Menurut Kecamatan di Kabupaten Seluma, 2020/2021 dan 2021/2022 <i>Number of Schools, Teachers, and Pupils in Madrasah Ibtidaiyah (MI) Under The Ministry of Religious Affairs by Subdistrict in Seluma Regency, 2020/2021 and 2021/2022.....</i>	96
4.1.5	Jumlah Sekolah, Guru, dan Murid Sekolah Menengah Pertama (SMP) di Bawah Kementerian Pendidikan dan Kebudayaan Menurut Kecamatan di Kabupaten Seluma, 2020/2021 dan 2021/2022 <i>Number of Schools, Teachers, and Pupils in Lower Secondary Schools Under The Ministry of Education and Culture by Subdistrict in Seluma Regency, 2020/2021 and 2021/2022.....</i>	99

4.1.6	Jumlah Sekolah, Guru, dan Murid Madrasah Tsanawiyah (MTs) di Bawah Kementerian Agama Menurut Kecamatan di Kabupaten Seluma, 2020/2021 dan 2021/2022 <i>Number of Schools, Teachers, and Pupils in Madrasah Tsanawiyah (MTs) Under The Ministry of Religious Affairs by Subdistrict in Seluma Regency, 2020/2021 and 2021/2022</i>	102
4.1.7	Jumlah Sekolah, Guru, dan Murid Sekolah Menengah Atas (SMA) di Bawah Kementerian Pendidikan dan Kebudayaan Menurut Kecamatan di Kabupaten Seluma, 2020/2021 dan 2021/2022 <i>Number of Schools, Teachers, and Pupils in Upper Secondary Schools Under The Ministry of Education and Culture by Subdistrict in Seluma Regency, 2020/2021 and 2021/2022</i>	105
4.1.8	Jumlah Sekolah, Guru, dan Murid Sekolah Menengah Kejuruan (SMK) di Bawah Kementerian Pendidikan dan Kebudayaan Menurut Kecamatan di Kabupaten Seluma, 2020/2021 dan 2021/2022 <i>Number of Schools, Teachers, and Pupils in Vocational High Schools Under The Ministry of Education and Culture by Subdistrict in Seluma Regency, 2020/2021 and 2021/2022</i>	108
4.1.9	Jumlah Sekolah, Guru, dan Murid Madrasah Aliyah (MA) di Bawah Kementerian Agama Menurut Kecamatan di Kabupaten Seluma, 2020/2021 dan 2021/2022 <i>Number of Schools, Teachers, and Pupils in Madrasah Aliyah (MA) Under the Ministry of Religious Affairs by Subdistrict in Seluma Regency, 2020/2021 and 2021/2022</i>	111
4.1.10	Jumlah Desa ¹ /Kelurahan yang Memiliki Fasilitas Sekolah Menurut Kecamatan dan Tingkat Pendidikan di Kabupaten Seluma, 2019-2021 <i>Number of Villages¹/Urban Community Having Educational Facilities by Subdistrict and Educational Level in Seluma Regency, 2019-2021</i>	114
4.1.11	Angka Partisipasi Murni (APM) dan Angka Partisipasi Kasar (APK) Menurut Jenjang Pendidikan di Kabupaten Seluma, 2020 dan 2021 <i>Net Participation Rates and Gross Participation Rates by Educational Level in Seluma Regency, 2020 and 2021</i>	119
4.1.12	Persentase Penduduk Berumur 15 Tahun ke Atas yang Melek Huruf Menurut Kelompok Umur di Kabupaten Seluma, 2020 dan 2021 <i>Percentage of Literate People Aged 15 Years and Over by Age Group in Seluma Regency, 2020 and 2021</i>	120

4.2 KESEHATAN

HEALTH

4.2.1	Jumlah Desa ¹ /Kelurahan Yang Memiliki Sarana Kesehatan Menurut Kecamatan di Kabupaten Seluma, 2019-2021 <i>Number of Villages¹/Urban Community Having Health Facilities by Subdistrict in Seluma Regency, 2019-2021</i>	121
4.2.2	Jumlah Tenaga Kesehatan Menurut Kecamatan, 2021 <i>Number of Medical Personnel by Subdistrict, 2021</i>	127
4.2.3	Jumlah Rumah Sakit Umum, Rumah Sakit Khusus, Rumah Sakit/Rumah Bersalin, Puskesmas, Klinik/Balai Kesehatan, Posyandu, dan Polindes Menurut Kecamatan, 2020 dan 2021 <i>Number of General Hospital, Special Hospital, Maternity Hospital and Public Health Center, Medical Clinic, Integrated Service Post, Village maternity Cottage by Subdistrict, 2020 and 2021.....</i>	129
4.2.4	Persentase Balita yang Pernah Mendapat Imunisasi Menurut Jenis Imunisasi di Kabupaten Seluma, 2021 <i>Percentage of Toddlers Who Get Immunization by Type of Immunization in Seluma Regency, 2021</i>	132
4.2.5	Jumlah Bayi Lahir di Kabupaten Seluma, 2021 <i>Number of Births in Seluma Regency, 2021</i>	133

4.3 AGAMA DAN SOSIAL LAINNYA

RELIGION AND OTHER SOCIAL AFFAIRS

4.3.1	Persentase Jumlah Penduduk Menurut Kecamatan dan Agama yang Dianut di Kabupaten Seluma, 2021 <i>Percentage of Population by Subdistrict and Religion in Seluma Regency, 2021</i>	134
4.3.2	Jumlah Tempat Peribadatan Menurut Kecamatan di Kabupaten Seluma, 2021 <i>Number of Places of Worship by Subdistrict in Seluma Regency, 2021 ..</i>	135
4.3.3	Jumlah Desa ¹ /Kelurahan yang Mengalami Bencana Alam ² Menurut Kecamatan di Kabupaten Seluma, 2019-2021 <i>Number of Villages¹/Urban Community that Had Natural Disaster² by Subdistrict in Seluma Regency, 2019-2021</i>	136

4.3.4	Banyaknya Kejadian Bencana Alam Menurut Jenis Bencana Alam dan Kecamatan di Kabupaten Seluma, 2021 <i>Number of Natural Disasters by Kind of Disaster and Subdistrict in Seluma Regency, 2021</i>	139
4.3.5	Jumlah Korban Bencana Alam Menurut Kerugiannya di Kabupaten Seluma, 2019-2021 <i>Number of Victims Disasters Natural by Origin in Seluma Regency, 2019-2021</i>	140
4.3.6	Jumlah Fasilitas Sosial Menurut Jenis dan Kecamatan di Kabupaten Seluma, 2021 <i>Number of Social Facilities by Kind and Subdistrict in Seluma Regency, 2021</i>	141
4.3.7	Jumlah Penyandang Cacat yang Tercatat Menurut Jenis Kelamin dan Kecamatan di Kabupaten Seluma, 2021 <i>Number of Disabled Registered by Sex and Subdistrict in Seluma Regency, 2021</i>	142
4.3.8	Jumlah Tindak Pidana yang dilaporkan Menurut Kepolisian Sektor di Kabupaten Seluma, 2019-2021 <i>Number of Reported Criminal Cases by Subdistrict Police Office in Seluma Regency, 2019-2021</i>	143
4.3.9	Jumlah Penyelesaian Tindak Pidana Menurut Kepolisian Sektor di Kabupaten Seluma, 2019-2021 <i>Number of Crime Clearance by Subdistrict Police Office in Seluma Regency, 2019-2021</i>	144
4.3.10	Banyaknya Peristiwa Kejahatan yang Dilaporkan Menurut Jenis Kejahatan/ Pelanggaran di Kabupaten Seluma, 2019-2021 <i>Number of Crimes Reported by Kind of Crime/ Offence in Seluma Regency, 2019-2021</i>	145
4.3.11	Banyaknya Peristiwa Kejahatan yang Diselesaikan Menurut Jenis Kejahatan/ Pelanggaran di Kabupaten Seluma, 2019-2021 <i>Number of Crimes Cleared by Kind of Crime/ Offence in Seluma Regency, 2019-2021</i>	146
4.3.12	Banyaknya Kejadian Kecelakaan Lalu Lintas Menurut Bentuk Kerugiannya di Kabupaten Seluma, 2019-2021 <i>Number of Traffic Accident by Kind of Incident in Seluma Regency, 2019-2021</i>	147

4.3.13	Banyaknya Peristiwa Pernikahan Menurut Kecamatan di Kabupaten Seluma, 2019-2021 <i>Number of Marriages by Subdistrict in Seluma Regency, 2019-2021</i>	148
4.3.14	Banyaknya Perkara Perdata Agama yang Diputuskan Pengadilan Agama Tais, 2020 dan 2021 <i>Number of Religion Cases Settled by The Religion High Court of Tais, 2020 and 2021</i>	149
4.3.15	Jumlah Jemaah Haji yang Diberangkatkan menurut Status Kembali, Jenis Kelamin dan Kecamatan di Kabupaten Seluma, 2021 <i>Number of Muslim Pilgrims Departing by Status of Returned, Sex and Subdistrict in Seluma Regency, 2021</i>	151
4.3.16	Jumlah Koleksi Buku Perpustakaan Kabupaten Seluma Berdasarkan Judul dan Eksemplar, 2021 <i>Number of Library Book Collections by title and Exemplar in Seluma Regency, 2021</i>	152
4.3.17	Jumlah Pengunjung dan Peminjam Koleksi Buku Perpustakaan Kabupaten Seluma, 2015-2021 <i>Number of Visitors and Library Borrowers in Seluma Regency, 2015-2021</i>	154
4.4	KEMISKINAN DAN PEMBANGUNAN MANUSIA <i>POVERTY AND HUMAN DEVELOPMENT</i>	
4.4.1	Garis Kemiskinan, Jumlah, dan Persentase Penduduk Miskin di Kabupaten Seluma, 2014–2021 <i>Poverty Line, Number, and Percentage of Poor People in Seluma Regency, 2014–2021</i>	155
4.4.2	Indeks Kedalaman Kemiskinan dan Indeks Keparahan Kemiskinan di Kabupaten Seluma, 2014–2021 <i>Poverty Gap Index and Poverty Severity Index in Seluma Regency, 2014–2021</i>	156
4.4.3	Indeks Pembangunan Manusia di kabupaten Seluma, 2014–2021 <i>Human Development Index in Seluma Regency, 2014–2021</i>	157

5.	PERTANIAN, KEHUTANAN, PETERNAKAN, DAN PERIKANAN/ AGRICULTURE, FORESTRY, LIVESTOCK, AND FISHERY	
5.1	HORTIKULTURA	
	<i>HORTICULTURE</i>	
5.1.1	Luas Panen Tanaman Sayuran Menurut Kecamatan dan Jenis Tanaman di Kabupaten Seluma (ha), 2020 dan 2021 <i>Harvested Area of Vegetables by Subdistrict and Kind of Plant in Seluma Regency (ha), 2020 and 2021</i>	173
5.1.2	Produksi Tanaman Sayuran Menurut Kecamatan dan Jenis Tanaman di Kabupaten Seluma (kwintal), 2020 dan 2021 <i>Production of Vegetables by Subdistrict and Kind of Plant in Seluma Regency (quintal), 2020 and 2021</i>	177
5.1.3	Luas Panen Tanaman Sayuran dan Buah-buahan Semusim Menurut Jenis Tanaman di Kabupaten Seluma (ha), 2018-2021 <i>Harvested Area of Seasonal Vegetables and Fruits by Kind of Plant in Seluma Regency (ha), 2018-2021</i>	181
5.1.4	Produksi Tanaman Sayuran dan Buah-buahan Semusim Menurut Jenis Tanaman di Kabupaten Seluma (kwintal), 2018-2021 <i>Production of Seasonal Vegetables and Fruits by Kind of Plant in Seluma Regency (quintal), 2018-2021</i>	182
5.1.5	Luas Panen Tanaman Biofarmaka Menurut Kecamatan dan Jenis Tanaman di Kabupaten Seluma (m ²), 2020 dan 2021 <i>Harvested Area of Medicinal Plants by Subdistrict and Kind of Plant in Seluma Regency (m²), 2020 and 2021</i>	183
5.1.6	Produksi Tanaman Biofarmaka Menurut Kecamatan dan Jenis Tanaman di Kabupaten Seluma (kg), 2020 dan 2021 <i>Production of Medicinal Plants by Subdistrict and Kind of Plant in Seluma Regency (kg), 2020 and 2021</i>	185
5.1.7	Luas Panen Tanaman Biofarmaka Menurut Jenis Tanaman di Kabupaten Seluma (m ²), 2018-2021 <i>Harvested Area of Medicinal Plants by Kind of Plant in Seluma Regency (m²), 2018-2021</i>	187

5.1.8	Produksi Tanaman Biofarmaka Menurut Jenis Tanaman di Kabupaten Seluma (kg), 2018-2021 <i>Production of Medicinal Plants by Kind of Plant in Seluma Regency (kg), 2018-2021</i>	188
5.1.9	Produksi Buah-buahan Menurut Kecamatan dan Jenis Tanaman di Kabupaten Seluma (kwintal), 2020 dan 2021 <i>Production of Fruits by Subdistrict and Kind of Plant in Seluma Regency (quintal), 2020 and 2021</i>	189
5.1.10	Produksi Buah–Buahan dan Sayuran Tahunan Menurut Jenis Tanaman (kwintal) di Kabupaten Seluma, 2018-2021 <i>Production of Annual Fruits and Vegetables by Kind of Plant in Seluma Regency (quintal), 2018-2021</i>	193
5.2	PERKEBUNAN ESTATE CROPS	
5.2.1	Luas Areal Tanaman Perkebunan Menurut Kecamatan dan Jenis Tanaman di Kabupaten Seluma (ha), 2020 dan 2021 <i>Planted Area of Estate Crops by Subdistrict and Type of Crops in Seluma Regency (ha), 2020 and 2021</i>	194
5.2.2	Produksi Perkebunan Menurut Kecamatan dan Jenis Tanaman di Kabupaten Seluma (ton), 2020 dan 2021 <i>Production of Estate by Subdistrict and Type of Crops in Seluma Regency (ton), 2020 and 2021</i>	198
5.3	KEHUTANAN FORESTRY	
5.3.1	Luas Hutan Menurut Fungsinya (ha), 2021 <i>The Area of Forest by Function (ha), 2021</i>	202
5.3.2	Luas Wilayah Daerah Aliran Sungai (DAS)/ Sub DAS di Kabupaten Seluma, 2021 <i>River Basin Area in Seluma Regency, 2021</i>	203
5.3.3	Luas Lahan Kritis Menurut DAS di Kabupaten Seluma, 2021 <i>Area of Critical Land by Name of River Basin Area in Seluma Regency, 2021</i>	204

5.3.4	Letak Hutan Menurut Wilayah dan Desa Terdekat di Kabupaten Seluma, 2021 <i>Forest Place by Subdistrict and Nearest Villages in Seluma Regency, 2021</i>	205
5.4	PETERNAKAN LIVES STOCK	
5.4.1	Populasi Ternak dan Unggas di Kabupaten Seluma Menurut Jenis Ternak, 2019-2021 <i>Cattle and Avian's Population in Seluma Regency by Cattle/ Avians Type, 2019-2021</i>	207
5.4.2	Pemotongan Ternak dan Unggas (Ekor) di Kabupaten Seluma, 2021 <i>Livestock and Avian's Slaughther (Heads) in Seluma Regency, 2021</i>	208
5.4.3	Produksi Telur (ton) di Kabupaten Seluma Menurut Jenis Telur, 2019-2021 <i>Production of Eggs (tons) in Seluma Regency by Egg Type, 2019-2021</i>	209
5.5	PERIKANAN FISHERY	
5.5.1	Produksi dan Nilai Produksi Perikanan Tangkap di Kabupaten Seluma Menurut Jenis Perikanan, 2021 <i>Production and Production Value of Fishery in Seluma Regency by Fishery Type, 2021</i>	210
5.5.2	Jumlah Perahu/ Kapal Penangkap Ikan Menurut Jenis dan Kecamatan di Kabupaten Seluma, 2021 <i>Number of Fishing Boat by Kind and Subdistrict in Seluma Regency, 2021</i>	211
5.5.3	Jumlah Alat Penangkap Ikan Perairan Laut di Kabupaten Seluma, 2021 <i>Number of Fishing Equiment of Marine Fisheries by Type in Seluma Regency, 2021</i>	212
5.5.4	Tempat Pendaratan Ikan dan Tempat Pelelangan Ikan di Kabupaten Seluma, 2021 <i>Fish Landing Terminal and Fish Aution by Subdistrict in Seluma Regency, 2021</i>	213

5.5.5	Produksi (ton) Perikanan Budidaya di Kabupaten Seluma Menurut Jenis Perikanan Budidaya, 2021 <i>Production (ton) of Aquaculture in Seluma Regency by Aquaculture Type, 2021</i>	214
5.5.6	Potensi Perikanan Budidaya (ha) Air Payau dan Laut di Kabupaten Seluma Menurut Kecamatan, 2021 <i>Potency of Aquaculture (ha) at Brackish Water and Sea in Seluma Regency, 2021</i>	215
6.	ENERGI/ENERGY	
6.1	Daya Terpasang, Produksi, dan Distribusi Listrik PT PLN (Persero) pada Cabang/Ranting PLN Menurut Kecamatan di Kabupaten Seluma, 2021 <i>Installed Electricity Power, Production, and Distribution of PT PLN (Persero) at PLN Branch by Subdistrict in Seluma Regency, 2021</i>	225
6.2	Jumlah Pelanggan Listrik Menurut Bulan di Kabupaten Seluma, 2017–2021 <i>Number of Electricity Customers by Months in Seluma Regency, 2017–2021</i>	226
7.	PARIWISATA/TOURISM	
7.1	Jumlah Rumah Makan/Restoran yang Memiliki Izin Usaha Menurut Kecamatan di Kabupaten Seluma, 2018–2021 <i>Number of Restaurants that has a Business License by Subdistrict in Seluma Regency, 2018–2021</i>	235
7.2	Nama-Nama Objek Wisata di Kabupaten Seluma, 2021 <i>Name of Reacrecational Spots in Seluma Regency, 2021</i>	236
7.3	Jumlah Hotel dan Akomodasi Lainnya Menurut Klasifikasi dan Kecamatan di Kabupaten Seluma, 2021 <i>Number of Hotel and Other Accomodations by Classification and Subdistrict in Seluma Regency, 2021</i>	238
7.4	Nama-Nama Hotel/ Penginapan di Kabupaten Seluma, 2021 <i>Name of Hotels in Seluma Regency, 2021</i>	239
7.5	Jumlah Hotel dan Akomodasi Lainnya Menurut Klasifikasi di Kabupaten Seluma, 2011-2021 <i>Name of Hotels in Seluma Regency, 2011-2021</i>	240

**8. TRANSPORTASI DAN KOMUNIKASI/
TRANSPORTATION AND COMMUNICATION**

8.1 TRANSPORTASI

TRANSPORTATION

8.1.1	Panjang Jalan ¹ Menurut Tingkat Kewenangan Pemerintahan di Kabupaten Seluma (km), 2019–2021 <i>Length of Roads¹ by Level of Government Authority in Seluma Regency (km), 2019–2021</i>	249
8.1.2	Panjang Jalan Kabupaten Menurut Jenis Permukaan Jalan di Kabupaten Seluma (km), 2019–2021 <i>Length of Regency Roads by Type of Road Surface in Seluma Regency (km), 2019–2021</i>	250
8.1.3	Panjang Jalan Kabupaten Menurut Kondisi Jalan di Kabupaten Seluma(km), 2019–2021 <i>Length of Regency Roads by Condition of Roads in Seluma Regency (km), 2019–2021</i>	251
8.1.4	Prasarana Lingkungan Menurut Jenis dan Konstruksinya di Kabupaten Seluma, 2021 <i>Village Infrastructures by Kind and Construction in Seluma Regency, 2021</i>	252
8.2	KOMUNIKASI	
	COMMUNICATION	
8.2.1	Jumlah Kantor Pos Pembantu Menurut Kecamatan di Kabupaten Seluma, 2018–2021 <i>Number of Post Offices Subsidiaries by Subdistrict in Seluma Regency, 2018–2021</i>	253
8.2.2	Banyaknya Surat Pos yang Disalurkan PT POS Indonesia Cabang Pembantu Tais Menurut Jenis Surat, 2021 <i>Number of Mails Distributed by PT POS Indonesia Tais by Type, 2021 ...</i>	254
8.2.3	Banyaknya Jumlah Pelanggan Internet (IndiHome) Menurut Bulan dan Kategori Pelanggan di Kabupaten Seluma, 2021 <i>Number of Internet (IndiHome) Customers by Months and Customer's Category in Seluma Regency, 2021</i>	255

9. KOPERASI/COOPERATIVE

9.1	Jumlah Koperasi Aktif Menurut Kecamatan di Kabupaten Seluma, 2018–2021 <i>Number of Active Cooperative by Subdistrict in Seluma Regency, 2018–2021</i>	263
9.2	Jumlah Koperasi Menurut Jenis Koperasi dan Kecamatan di Kabupaten Seluma, 2021 <i>Number of Cooperative by Kind of Cooperative and Subdistrict in Seluma Regency, 2021</i>	264
9.3	Jumlah Koperasi dan Nilai Aset di Kabupaten Seluma Menurut Jenis, 2021 <i>Number of Cooperatives and Assets in Seluma Regency by Type, 2021</i>	265
10. PENGELUARAN PENDUDUK/POPULATION EXPENDITURE		
10.1	Rata-rata Pengeluaran per Kapita Sebulan Menurut Kelompok Komoditas (rupiah) di Kabupaten Seluma, 2020 dan 2021 <i>Monthly Average Expenditure per Capita by Commodity Group (rupiahs) in Seluma Regency, 2020 and 2021</i>	277
10.2	Persentase Pengeluaran per Kapita Sebulan Menurut Kelompok Komoditas di Kabupaten Seluma, 2020 dan 2021 <i>Percentage of Monthly Expenditure per Capita by Commodity Group in Seluma Regency, 2020 and 2021</i>	278
10.3	Persentase Penduduk Menurut Golongan Pengeluaran Per Kapita Sebulan di Kabupaten Seluma, 2020 dan 2021 <i>Percentage of Population by Per Capita Spending Group a Month in Seluma Regency, 2020 and 2021</i>	279
10.4	Rata-Rata Konsumsi Kalori (kkal) dan Protein (gram) per Kapita Sehari menurut Kelompok Makanan, 2021 <i>Average Consumption of Calories (kcal) and Protein (grams) per Capita per Day by Food Group, 2021</i>	280

11.	SISTEM NERACA REGIONAL/SYSTEM OF REGIONAL ACCOUNTS	
11.1	Produk Domestik Regional Bruto Atas Dasar Harga Berlaku Menurut Lapangan Usaha di Kabupaten Seluma (miliar rupiah), 2017–2021 <i>Gross Regional Domestic Product at Current Market Prices by Industry in Seluma Regency (billion rupiahs), 2017–2021</i>	293
11.2	Produk Domestik Regional Bruto Atas Dasar Harga Konstan 2010 Menurut Lapangan Usaha di Kabupaten Seluma (miliar rupiah), 2017–2021 <i>Gross Regional Domestic Product at 2010 Constant Market Prices by Industry in Seluma Regency (billion rupiahs), 2017–2021</i>	295
11.3	Distribusi Persentase Produk Domestik Regional Bruto Atas Dasar Harga Berlaku Menurut Lapangan Usaha di Kabupaten Seluma (persen), 2017–2021 <i>Percentage Distribution of Gross Regional Domestic Product at Current Market Prices by Industry in Seluma Regency (percent), 2017–2021</i>	297
11.4	Laju Pertumbuhan Produk Domestik Regional Bruto Atas Dasar Harga Konstan 2010 Menurut Lapangan Usaha di Kabupaten Seluma (persen), 2017–2021 <i>Growth Rate of Gross Regional Domestic Product at 2010 Constant Market Prices by Industry in Seluma Regency (percent), 2017–2021</i>	299
11.5	Produk Domestik Regional Bruto Atas Dasar Harga Berlaku Menurut Jenis Pengeluaran di Kabupaten Seluma (miliar rupiah), 2017–2021 <i>Gross Regional Domestic Product at Current Market Prices by Type of Expenditure in Seluma Regency (billion rupiahs), 2017–2021</i>	301
11.6	Produk Domestik Regional Bruto Atas Dasar Harga Konstan 2010 Menurut Jenis Pengeluaran di Kabupaten Seluma (miliar rupiah), 2017–2021 <i>Gross Regional Domestic Product at 2010 Constant Market Prices by Type of Expenditure in Seluma Regency (billion rupiahs), 2017–2021 ...</i>	302
11.7	Distribusi Persentase Produk Domestik Regional Bruto Atas Dasar Harga Berlaku Menurut Jenis Pengeluaran di Kabupaten Seluma (persen), 2017–2021 <i>Percentage Distribution of Gross Regional Domestic Product Current Prices by Type of Expenditure in Seluma Regency (percent), 2017–2021</i>	303

11.8	Laju Pertumbuhan Produk Domestik Regional Bruto Atas Dasar Harga Konstan 2010 Menurut Jenis Pengeluaran di Kabupaten Seluma (persen), 2017–2021 <i>Growth Rate of Gross Regional Domestic Product at 2010 Constant Market Prices by Type of Expenditure in Seluma Regency (percent), 2017–2021</i>	304
11.9	Laju Indeks Harga Implisit Produk Domestik Regional Bruto Menurut Jenis Pengeluaran di Kabupaten Seluma (persen), 2017–2021 <i>Growth Rate of Implicit Price Index of Gross Regional Domestic Product by Type of Expenditure in Seluma Regency (percent), 2017–2021</i>	305
12.	PERBANDINGAN ANTAR KABUPATEN/KOTA/ REGENCY/MUNICIPAL COMPARISON	
12.1	Jumlah Penduduk Menurut Kabupaten/Kota di Provinsi Bengkulu (ribu), 2017–2021 <i>Population by Regency/Municipality in Bengkulu Province (thousand), 2017–2021</i>	317
12.2	Jumlah Penduduk Miskin Menurut Kabupaten/Kota di Provinsi Bengkulu (ribu), 2017–2021 <i>Number of Poor Population by Regency/Municipality in Bengkulu Province (thousand), 2017–2021</i>	318
12.3	Persentase Penduduk Miskin Menurut Kabupaten/Kota di Provinsi Bengkulu (persen), 2019–2021 <i>Percentage of Poor Population by Regency/Municipality in Bengkulu Province (percent), 2019–2021</i>	319
12.4	Garis Kemiskinan Menurut Kabupaten/Kota di Provinsi Bengkulu (rupiah), 2020 dan 2021 <i>Poverty Line by Regency/Municipality in Bengkulu Province (rupiahs), 2020 and 2021</i>	320
12.5	Indeks Pembangunan Manusia Menurut Kabupaten/Kota di Provinsi Bengkulu, 2017–2021 <i>Human Development Index by Regency/Municipality in Bengkulu Province, 2017–2021</i>	321

12.6	Laju Pertumbuhan Produk Domestik Regional Bruto Atas Dasar Harga Konstan 2010 Menurut Kabupaten/Kota di Provinsi Bengkulu (persen), 2017–2021 <i>Rate of Growth of Gross Regional Domestic Products at Constant 2010 Prices by Regency/Municipality in Bengkulu Province (percent), 2017–2021</i>	322
------	--	-----

<https://selumakab.bps.go.id>

DAFTAR GAMBAR/LIST OF FIGURES

	Halaman Page
1.1 Luas Daerah Menurut Kecamatan (%) di Kabupaten Seluma, 2021 <i>Area of Subdistrict (%) in Seluma Regency, 2021</i>	6
1.2 Jarak dari Ibukota Kecamatan ke Ibukota Kabupaten di Kabupaten Seluma (km), 2021 <i>Distance between Subdistrict Capital and Regency Capital in Seluma Regency (km), 2021</i>	7
2.1 Persentase Anggota Dewan Perwakilan Rakyat Daerah Berdasarkan Jenis Kelamin di Kabupaten Seluma, 2021 <i>Percentage of Member of The Regional House of Representatives by Sex in Seluma Regency, 2021</i>	22
2.2 Persentase Pegawai Negeri Sipil Menurut Jenis Kelamin di Kabupaten Seluma, 2021 <i>Percentage of Civil Servants by Sex in Seluma Regency, 2021</i>	23
3.1 Jumlah Penduduk Menurut Kecamatan di Kabupaten Seluma (jiwa), 2021 <i>Population by Subdistrict in Seluma Regency (people), 2021</i>	61
3.2 Jumlah Pengangguran di Kabupaten Seluma, 2012-2021 <i>Total Unemployment Rate in Seluma Regency, 2012-2021</i>	62
4.1 Perbandingan Jumlah Unit Sekolah Menurut Jenjang Pendidikan di Kabupaten Seluma, 2021/2022 <i>Comparison of the Number of Schools by Educational Level in Seluma Regency, 2021/2022</i>	87
4.2 Perbandingan Tindak Pidana yang Dilaporkan dan Diselesaikan Menurut Kepolisian Sektor di Kabupaten Seluma, 2021 <i>Comparison Between Reported Criminal and Crime Clearance by District Police Office in Seluma Regency, 2021</i>	88

5.1	Produksi Tanaman Sayuran Menurut Jenis Tanaman di Kabupaten Seluma (kwintal), 2021 <i>Production of Vegetables by Kind of Plant in Seluma Regency (quintal), 2021</i>	170
5.2	Persentase Luas Hutan Menurut Fungsinya di Kabupaten Seluma, 2021 <i>Percentage of Forest Area by Function in Seluma Regency, 2021</i>	171
6.1	Banyaknya Pelanggan di PT PLN (Persero) Sub Ranting Tais Menurut Bulan di Kabupaten Seluma, 2021 <i>Number of Customers in PT PLN Persero) Sub-Branch Tais by Months in Seluma Regency, 2021</i>	223
7.1	Jumlah Hotel dan Rumah Makan yang Memiliki Izin Usaha di Kabupaten Seluma, 2021 <i>Number of Hotel and Restaurant that has a Business License in Seluma Regency, 2021</i>	233
8.1	Panjang Jalan Menurut Status Jalan di Kabupaten Seluma (km), 2021 <i>Length of Roads by Level of Government Authority in Seluma Regency (km), 2021</i>	246
8.2	Persentase Surat yang Diproses PT. Pos Indonesia Tais, 2021 <i>Percentage of Processed Mail by PT. Pos Indonesia Tais, 2021</i>	247
9.1	Jumlah Koperasi Menurut Status di Kabupaten Seluma, 2021 <i>Number of cooperative according to status in Seluma Regency, 2021...</i>	261
10.1	Komposisi Pengeluaran Makanan dan Bukan Makanan Penduduk Kabupaten Seluma, 2021 <i>Composition of Food and Non-Food Expenditure in Seluma Regency, 2021</i>	275
10.2	Lima Pengeluaran Makanan Terbesar Penduduk di Kabupaten Seluma, 2021 <i>The Five Largest Food Expenditures of the Population in Seluma Regency, 2021</i>	276

11.1	<p>Laju Pertumbuhan Produk Domestik Regional Bruto Atas Dasar Harga Konstan 2010 Menurut Lapangan Usaha di Kabupaten Seluma (persen), 2017–2021</p> <p><i>Growth Rate of Gross Regional Domestic Product at 2010 Constant Market Prices by Industry in Seluma Regency (percent), 2017–2021</i></p>	290
11.2	<p>Distribusi Persentase Produk Domestik Regional Bruto Atas Dasar Harga Berlaku Menurut Jenis Pengeluaran di Kabupaten Seluma (persen), 2021**</p> <p><i>Percentage Distribution of Gross Regional Domestic Product Current Prices by Type of Expenditure in Seluma Regency (percent), 2021**</i></p>	291
12.1	<p>Jumlah Penduduk Menurut Kabupaten/Kota di Provinsi Bengkulu (ribu), 2021</p> <p><i>Population by Regency/Municipality in Bengkulu Province (thousand), 2021</i></p>	314
12.2	<p>Persentase Penduduk Miskin Menurut Kabupaten/Kota di Provinsi Bengkulu (persen), 2021</p> <p><i>Percentage of Poor Population by Regency/Municipality in Bengkulu Province (percent), 2021</i></p>	315

PENJELASAN UMUM/EXPLANATORY NOTES

Tanda-tanda, satuan-satuan, dan lain-lainnya yang digunakan dalam publikasi ini adalah sebagai berikut:

Symbols, measurement units, and acronyms which are used in this publication, are as follows:

1. TANDA-TANDA/SYMBOLS

Data tidak tersedia/Data not available	: ...
Tidak ada atau nol /Null or zero	: -
Data dapat diabaikan/Data negligible	: 0
Tanda decimal/Decimal point	: ,
Data tidak dapat ditampilkan/Not applicable	: NA
Angka estimasi/Estimated figures	: e
Angka diperbaiki/Revised figures	: r
Angka sementara/Preliminary figures	: x
Angka sangat sementara/Very preliminary figures	: xx
Angka sangat sangat sementara/Very very preliminary figures	: xxx

2. SATUAN/UNITS

barel/barrel	: 158,99 liter/litres = 1/6,2898 m ³
hektar (ha)/hectare (ha)	: 10 000 m ²
kilometer (km)/kilometres (km)	: 1 000 meter/meters (m)
knot/knot	: 1,8523 km/jam (km/hour)
kuintal/quintal	: 100 kg
KWh	: 1 000 Watt hour
MWh	: 1 000 KWh
liter (untuk beras)/litre (for rice)	: 0,80 kg
MMSCF	: 1/35,3 m ³
metrik ton (m.ton)/metric ton (m. ton)	: 0,98421 long ton = 1 000 kg
ons/ounce	: 28,31 gram/grams
ton	: 1 000 kg

Satuan lain : buah, dus, butir, helai/lembar, kaleng, batang, pulsa, ton kilometer (ton-km), jam, menit, persen (%).

Other units : unit, pack, pieces, sheet, tin, pulse, ton-kilometres (ton-km), hour, minute, percent (%).

Perbedaan angka di belakang koma disebabkan oleh pembulatan angka.

The difference in decimal numbers is caused by rounding.

DAFTAR SINGKATAN/ LIST OF ABBREVIATIONS

Perbup	: Peraturan Bupati/ <i>Regent Regulation</i>
KPU	: Komisi Pemilihan Umum/ <i>General Election Commissions</i>
SDM	: Sumber Daya Manusia/ <i>Human Resources</i>
BPJS	: Badan Penyelenggara Jaminan Sosial/ <i>Social Security Administrator</i>
BCG	: Bacillus Calmette Guerin
DPT	: Difteri, Pertusis, Tetanus
Pustu	: Puskesmas pembantu/ <i>Auxiliary Public Health Center</i>
Polres	: Polisi Resort/ <i>Police Resort</i>
Polsek	: Polisi Sektor/ <i>Police Sector</i>
PPN	: Pegawai Pencatat Nikah/ <i>A Marriage Registrar</i>
PPKN	: Pendidikan Pancasila dan Kewarganegaraan/ <i>Pancasila and Civic Education</i>
IPA	: Ilmu Pengetahuan Alam/ <i>Natural Science</i>
IPS	: Ilmu Pengetahuan Sosial/ <i>Social Science</i>
KWh	: Kilo Watt hour
PLN	: Perusahaan Listrik Negara/ <i>State Electricity Company</i>
KUD	: Koperasi Unit Desa/ <i>Village Unit Cooperatives</i>
KPRI	: Koperasi Pegawai Republik Indonesia/ <i>Republic of Indonesia Employee Cooperatives</i>
KOPKAR	: Koperasi Karyawan/ <i>Employee Cooperatives</i>
KOPPAS	: Koperasi Pasar/ <i>Market Cooperatives</i>
KOPTAN	: Koperasi Tani/ <i>Farmer Cooperatives</i>
KPN	: Koperasi Pegawai Negeri/ <i>Civil Servant Cooperatives</i>
KOPWAN	: Koperasi Wanita/ <i>Women's Cooperatives</i>
KSP	: Koperasi Simpan Pinjam/ <i>Saving and Loan Cooperatives</i>
KOPNAK	: Koperasi Peternakan/ <i>Animal Husbandry Cooperatives</i>
KOPPONTREN	: Koperasi Pondok Pesantren/ <i>Islamic Boarding School Cooperatives</i>
KOPBUN	: Koperasi Perkebunan/ <i>Plantation Cooperative</i>
LNPRT	: Lembaga Non Profit Rumah Tangga/ <i>Household Non-Profit Institutions</i>
ADHB	: Atas Dasar Harga Berlaku/ <i>at Current Market Prices</i>
ADHK	: Atas Dasar Harga Konstan/ <i>at Constant Market Prices</i>

Statistik Kunci, 2019–2021 Key Statistics, 2019–2021

Rincian/Description	Satuan/Unit	2019	2020	2021
(1)	(2)	(3)	(4)	(5)
SOSIAL/SOCIAL				
Penduduk ^{1,2,3} /Population ^{1,2,3}	ribu/thousands	193,802	207,877	210,505
Laju Pertumbuhan Penduduk ^{1,2,3} /Population Growth ^{1,2,3}	%	0,95
Angka Harapan Hidup ^{1-e} /Life Expectancy Rate ¹	tahun/years	67,56	67,75	67,90
Angka Melek Huruf Usia 15+/Literacy Rate Aged 15+	%	97,27	97,11	96,37
Tingkat Partisipasi Angkatan Kerja -TPAK ^{4,5} Labour Force Participation Rate-LFPR ^{4,5}	%	73,99	76,45	70,13
Tingkat Pengangguran Terbuka-TPT ⁴ Unemployment Rate-UR ⁴	%	2,23	3,04	3,44
Penduduk Miskin ⁶ /Poor People ⁶	ribu/thousands	36,92	36,23	37,05
Persentase Penduduk Miskin ⁶ Percentage of Poor People ⁶	%	19,10	18,56	18,72
Indeks Pembangunan Manusia-IPM ⁷ Human Development Index ⁷	–	66,69	66,89	67,03
EKONOMI/ECONOMIC				
Produk Domestik Regional Bruto (PDRB) Harga Berlaku ⁸ Gross Regional Domestic Bruto (GRDP) at Current Price ⁸	miliar rupiah billion rupiahs	4 613,17	4 730,45*	5 053,60**
Laju Pertumbuhan Ekonomi ⁹ /Economic Growth ⁹	%	4,93	-0,01*	2,18**
PDRB Per Kapita Harga Berlaku ^{8,10} Per Capita of GRDP at Current Price ^{8,10}	juta rupiah million rupiahs	...	22,83*	24,01**

Catatan/Notes: * Angka Sementara/ Preliminary Figures

** Angka Sangat Sementara/ Very Preliminary Figures

¹ Hasil proyeksi penduduk Indonesia 2010–2035 (pertengahan tahun/Juni)/The result of Indonesia population projection 2010–2035 (mid year/June)

² Penduduk Tahun 2020 merupakan Hasil Sensus Penduduk (SP) 2020/ Population in 2020 are Result of 2020 Population Census

³ Penduduk Tahun 2021 merupakan Hasil Proyeksi Penduduk Interim 2020-2023 (Pertengahan tahun/Juni)/ Population in 2021 are Result of Interim Population Projection 2020-2023 (mid year/June)

⁴ Kondisi Agustus/Condition at August

⁵ Menggunakan penimbang hasil proyeksi penduduk tahun 2010–2035/Weighted by the 2010–2035 population projection

⁶ Kondisi Maret/Condition at March

⁷ Sejak tahun 2010, IPM dihitung dengan metode baru. Komponen IPM metode baru adalah angka harapan hidup saat lahir, harapan lama sekolah, rata-rata lama sekolah, dan pengeluaran per kapita/Since 2010, HDI was calculated using new method. New HDI component are life expectancy at birth, expected years of schooling, means years of schooling, and expenditure per capita

⁸ Mulai tahun 2010 mengadopsi System of National Account 2008 (SNA 2008)/Since 2010 is in line with System of National Account 2008 (SNA 2008)

⁹ Menggunakan tahun dasar 2010 (2010=100)/Using 2010 base year (2010=100)

¹⁰ Menggunakan proyeksi penduduk interim 2020-2023/Using population projection 2020-2023

BAB

Chapter

1

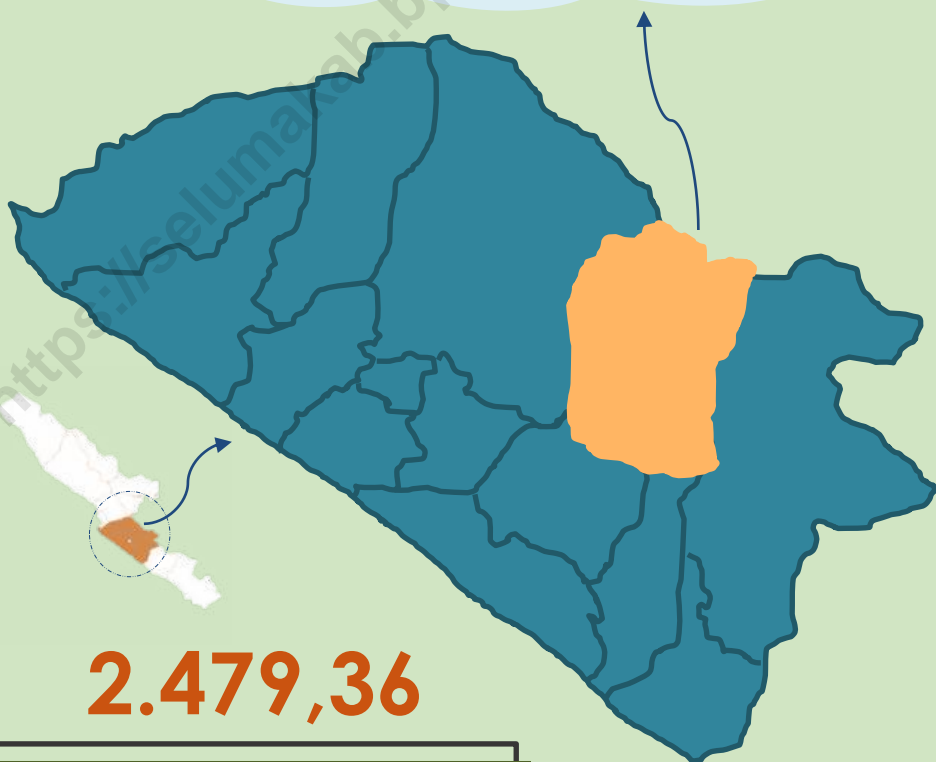
Geografi

Geography

Tahukah Kamu?

Kecamatan dengan wilayah tertinggi adalah Ulu Talo
Subdistrict with the highest Altitude

130 $\frac{\text{Mdpl}}{\text{m a.sl}}$



2.479,36

Luas Kabupaten Seluma (Km²)

Extensive of Seluma Regency (sq.km)

PENJELASAN TEKNIS

Data geografi Kabupaten Seluma terdiri atas luas daerah, tinggi wilayah kecamatan di atas permukaan laut dan jarak antar ibukota kabupaten dengan kecamatan. Data tersebut berasal dari beberapa sumber yang berbeda, berdasarkan Peraturan Bupati Seluma tahun 2017 dan Badan Perencanaan dan Pembangunan Daerah Kabupaten Seluma.

1. **Luas wilayah administratif** desa dan kelurahan di Kabupaten Seluma mengikuti Peraturan Bupati Seluma tahun 2017 Tentang penetapan dan Penegasan Batas Desa dan Kelurahan.
2. **Penetapan batas desa/kelurahan** adalah proses penetapan batas desa/kelurahan secara kartometrik diatas suatu peta dasar yang disepakati.
3. **Penegasan batas desa/kelurahan** adalah kegiatan penentuan titik-titik koordinat batas desa/kelurahan.
4. **Tinggi Wilayah di Atas Permukaan Laut (DPL)** adalah istilah yang digunakan untuk menjelaskan ketinggian suatu tempat dari permukaan laut, dinyatakan dalam meter.

TECHNICAL NOTES

Geographical data of Seluma Regency consists of area, high sub-districts above sea level, and distance between district capitals and sub-districts. The data comes from several different sources, based on the Seluma Regent Regulation in 2017 and the Regional Planning and Development Agency of Seluma Regency.

1. **The size of the administrative area** of the village and urban community in Seluma District follows the Regulations of the Head of Seluma in 2017 concerning the establishment and Affirmation of Village and Village Boundaries.
2. **Determination of village / urban community boundaries** is the process of determining village / urban community boundaries in a way above an agreed basic map.
3. **Confirmation of village / urban community boundaries** is the activity of determining village/ urban community boundary coordinates.
4. **Area Height Above Sea Level (DPL)** is a term used to describe the height of a place from the sea surface, expressed in meters.

ULASAN

Kabupaten Seluma secara administrasi termasuk ke dalam Wilayah Provinsi Bengkulu yang dibentuk berdasarkan Undang-undang Nomor 3 Tahun 2003, tentang pembentukan Kabupaten Muko-muko, Kabupaten Seluma dan Kabupaten Kaur.

Secara Geografis Kabupaten Seluma terletak di Pantai Barat Sumatera Bagian Selatan yang berada pada Koordinat garis lintang dan bujur, yaitu 03°49'55,66"LS - 04°21'40,22"LS dan 101°17'27,57"BT - 102°59'40,54"BT.

Kabupaten Seluma memiliki ketinggian tempat antara 0 – >1.000 m dpl, yaitu 0 – 25 m sebesar 30,67 %, 25 – 100 m sebesar 29 %, 100 – 500 m sebesar 21,50 %, 500 – 1.000 m sebesar 15,96 % dan > 1.000 m sebesar 16 %. Kelompok daerah perbukitan menempati lereng bawah dari rangkaian Bukit Barisan yang memanjang ke arah barat laut – tenggara dengan perbedaan ketinggian sekitar 300 m. Puncak-puncaknya berada pada ketinggian 500 – 2.000 m dpl dan ditengah-tengah jalur rangkaian dijumpai sistem patahan Sumatera.

Berdasarkan posisi geografisnya, Kabupaten Seluma memiliki batas-batas:

- a. Utara dengan Kota Bengkulu
- b. Selatan dengan Kabupaten Bengkulu Selatan
- c. Timur dengan Kabupaten Lahat Propinsi Sumatera Selatan
- d. Barat dengan Samudera Indonesia

DESCRIPTION

Seluma regency is administratively a part of Bengkulu which is formed according to UU No. 3 Tahun 2003, about the establishment of Muko-muko regency, Seluma Regency and Kaur Regency.

Geographically, Seluma Regency is located on the west coast of Sumatra's south region which falls on 03°49'55,66" South Latitude - 04°21'40,22" South Latitude and 101°17'27,57" East Longitude - 102°59'40,54" East Longitude.

Seluma Regency has altitude between 0 -> 1,000 m above sea level, which is 0-25 m of 30.67%, 25-100 m of 29%, 100-500 m of 21.50%, 500-1,000 m of 15.96 % and > 1,000 m of 16%. The group occupies a hilly area below the slopes of the Bukit Barisan circuit that extends to the northwest - southeast with a height difference of about 300 m. Peaks at an altitude of 500 - 2,000 m above sea level and in the midst of a series of lines encountered Sumatra fault system.

In terms of geographic position, Seluma Regency has boundaries as follows:

- a. Bengkulu City in the north.
- b. Bengkulu Selatan Regency in the south.
- c. Sumatera Selatan, in particular Lahat Regency in the East.
- d. Indonesian Ocean in the west.

Kabupaten Seluma terdiri dari 14 kecamatan, 182 desa dan 20 kelurahan, yaitu:

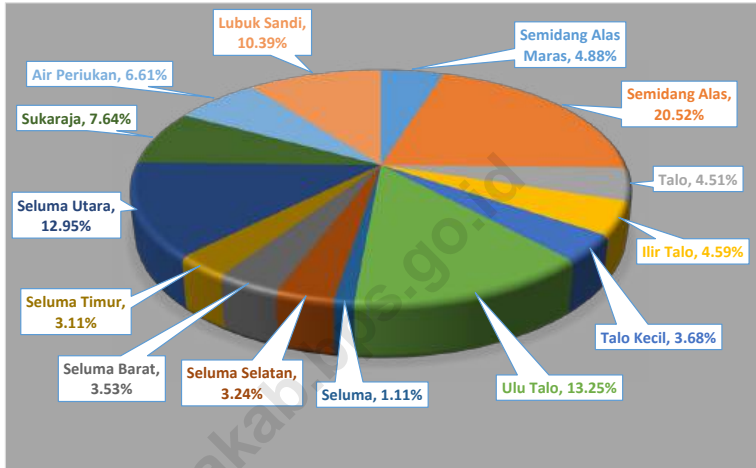
- Kecamatan Semidang Alas Maras yang terdiri dari 25 desa dan 1 kelurahan.
- Kecamatan Semidang Alas yang terdiri dari 23 desa dan 1 kelurahan.
- Kecamatan Talo yang terdiri dari 15 desa dan 1 kelurahan.
- Kecamatan Ilir Talo yang terdiri dari 15 desa.
- Kecamatan Talo Kecil yang terdiri dari 11 desa.
- Kecamatan Ulu Talo yang terdiri dari 13 desa.
- Kecamatan Seluma yang terdiri dari 7 kelurahan.
- Kecamatan Seluma Selatan yang terdiri dari 9 desa dan 3 kelurahan.
- Kecamatan Seluma Barat yang terdiri dari 9 desa
- Kecamatan Seluma Timur yang terdiri dari 5 desa dan 3 kelurahan.
- Kecamatan Seluma Utara yang terdiri dari 9 desa dan 1 kelurahan.
- Kecamatan Sukaraja yang terdiri dari 19 desa dan 2 kelurahan.
- Kecamatan Air Periukan yang terdiri dari 15 desa dan 1 kelurahan.
- Kecamatan Lubuk Sandi yang terdiri dari 14 desa.

Seluma Regency has 14 subdistrict, 182 villages and 20 urban communities. These include:

- *Semidang Alas Maras consisting of 25 villages and 1 urban community.*
- *Semidang Alas consisting of 23 villages and 1 urban community.*
- *Talo consisting of 15 villages and 1 urban community.*
- *Ilir Talo consisting of 15 villages.*
- *Talo Kecil consisting of 11 villages.*
- *Ulu Talo consisting of 13 villages.*
- *Seluma consisting of 7 urban communities.*
- *Seluma Selatan consisting of 9 villages and 3 urban communities..*
- *Seluma Barat consisting of 9 villages.*
- *Seluma Timur consisting of 5 villages and 3 urban communities..*
- *Seluma Utara consisting of 9 villages and 1 urban community.*
- *Sukaraja consisting of 19 villages and 2 urban communities.*
- *Air Periukan consisting of 15 villages and 1 urban community.*
- *Lubuk Sandi consisting of 14 villages.*

Gambar 1.1
Figures

Luas Daerah Menurut Kecamatan (%) di Kabupaten Seluma, 2021
Area of Subdistrict (%) in Seluma Regency, 2021



Sumber/Source : Berdasarkan Peraturan Bupati Seluma Tahun 2017/ Based on Seluma Regent Regulation 2017

Gambar 1.2
Figures

Jarak dari Ibukota Kecamatan ke Ibukota Kabupaten di Kabupaten Seluma (km), 2021
Distance between Subdistrict Capital and Regency Capital in Seluma Regency (km), 2021



Sumber/Source : Badan Perencanaan dan Pembangunan Daerah (BAPPEDA) Kabupatenn Seluma/ *Seluma Agency for Regional Development Planning*

Tabel
Table 1.1

**Luas Daerah Menurut Kecamatan di Kabupaten Seluma,
2021**
Total Area by Subdistrict in Seluma Regency, 2021

Kecamatan Subdistrict	Ibukota Kecamatan Capital of Subdistrict	Luas Total Area (km²/sq.km)
(1)	(2)	(3)
Semidang Alas Maras	Kembang Mumpo	120,87
Semidang Alas*	Pajar Bulan	508,65
Talo	Masmambang	111,89
Iilir Talo	Padang Cekur	113,85
Talo Kecil	Sukamerindu	91,22
Ulu Talo*	Tanjung Agung	328,54
Seluma	Tais	27,41
Seluma Selatan	Rimbo Kedui	80,43
Seluma Barat	Pagar Agung	87,60
Seluma Timur	Selebar	77,08
Seluma Utara*	Puguk	320,99
Sukaraja	Sukaraja	189,46
Air Periukan	Dermayu	163,81
Lubuk Sandi*	Renah Panjang	257,56
Kabupaten Seluma		2 479,36

Lanjutan Tabel/*Continued Table 1.1.1*

Kecamatan Subdistrict	Persentase terhadap Luas Kabupaten Seluma Percentage to Seluma Regency Area
(1)	(4)
Semidang Alas Maras	4,88
Semidang Alas*	20,52
Talo	4,51
Ilir Talo	4,59
Talo Kecil	3,68
Ulu Talo*	13,25
Seluma	1,11
Seluma Selatan	3,24
Seluma Barat	3,53
Seluma Timur	3,11
Seluma Utara*	12,95
Sukaraja	7,64
Air Periukan	6,61
Lubuk Sandi*	10,39
Kabupaten Seluma	100,00

Catatan/*Note*: *) Terdapat wilayah hutan/ *some are forest areas*

Sumber/*Source*: Berdasarkan Peraturan Bupati Seluma Tahun 2017/*Based on Seluma Regent Regulation 2017*

Tabel
Table 1.2

Tinggi Wilayah dan Jarak ke Ibukota Kabupaten Menurut Kecamatan di Kabupaten Seluma, 2021
Altitude and Distance to the Capital of Regency by Subdistrict in Seluma Regency, 2021

Kecamatan Subdistrict	Tinggi Wilayah (mdpl) Altitude (m a.s.l)	Jarak ke Ibukota Kabupaten (km) Distance to the Capital of Regency (km)
(1)	(2)	(3)
Semidang Alas Maras	25,00	51,20
Semidang Alas	40,00	41,60
Talo	80,00	22,80
Ilir Talo	15,00	32,70
Talo Kecil	90,00	33,70
Ulu Talo	130,00	32,60
Seluma	60,00	0,00
Seluma Selatan	25,00	5,30
Seluma Barat	50,00	10,20
Seluma Timur	65,00	3,90
Seluma Utara	100,00	10,40
Sukaraja	30,00	28,00
Air Periukan	35,00	25,50
Lubuk Sandi	40,00	17,10

Sumber/Source: Badan Perencanaan dan Pembangunan Daerah (BAPPEDA) Kabupaten Seluma/ Seluma Agency for Regional Development Planning

Tabel
Table 1.3

Nama Ibukota Kabupaten/Kota dan Jarak Antara Ibukota Kabupaten Seluma ke Ibukota Kabupaten/Kota Lainnya, 2021
Regency/Municipality Capitals and Distance From Seluma Regency Capital to Others Regency/Municipality Capital, 2021

Kabupaten/Kota Regency/Municipality	Ibukota Capital	Jarak (km) Distance (km)
(1)	(2)	(3)
Bengkulu Selatan	Manna	82
Rejang Lebong	Curup	143
Bengkulu Utara	Argamakmur	117
Kaur	Bintuhan	154
Seluma	Tais	0
Mukomuko	Mukomuko	333
Lebong	Muara Aman	213
Kepahiang	Kepahiang	118
Bengkulu Tengah	Karang Tinggi	73
Bengkulu	Bengkulu	58

Sumber/Source: Badan Pusat Statistik Kabupaten Seluma/ BPS-Statistics of Seluma Regency

BAB
Chapter
2

Pemerintahan
Government



14

Jumlah kecamatan yang ada di Kabupaten Seluma.
Number of subdistricts in Seluma Regency.

202

Jumlah desa/kelurahan yang ada di Kabupaten Seluma.
Number of villages/urban in Seluma Regency.

3.533

Jumlah PNS
Number of civil servant

1.848

Perempuan
Female



1.685

Laki-laki
Male

PENJELASAN TEKNIS

1. **Desa** adalah kesatuan masyarakat hukum yang memiliki batas-batas wilayah yang berwenang untuk mengatur dan mengurus kepentingan masyarakat setempat berdasarkan asal-usul dan adat istiadat setempat yang diakui dan dihormati dalam sistem pemerintahan Negara Kesatuan Republik Indonesia
2. **Kelurahan** adalah suatu wilayah yang dipimpin oleh seorang Lurah sebagai perangkat daerah kabupaten dan atau daerah kota di bawah kecamatan (Undang-Undang No. 32 Tahun 2004 tentang Pemerintahan Daerah).
3. **Kecamatan** adalah pembagian wilayah administratif di Indonesia di bawah kabupaten atau kota. Kecamatan terdiri atas desa-desa atau kelurahan-kelurahan. Kedudukan kecamatan merupakan perangkat daerah kabupaten/kota sebagai pelaksana teknis kewilayahan yang mempunyai wilayah kerja tertentu dan dipimpin oleh seorang camat.
4. **Kabupaten** adalah pembagian wilayah administratif di Indonesia setelah provinsi, yang dipimpin oleh seorang bupati. Selain kabupaten, pembagian wilayah administratif setelah provinsi

TECHNICAL NOTES

1. **The Village** is a legal community unit that has regional boundaries which are authorized to regulate and manage the interests of the local community based on local origins and customs that are recognized and respected in the system of government of the Unitary State of the Republic of Indonesia.
2. **Urban Community** is an area that is led by a headman as the district and town or area under the sub-district (Constitution No. 32 of 2004 on Regional Government).
3. **Subdistrict** is the division of administrative regions in Indonesia under the county or city. Subdistrict consists of the villages or kelurahan. Position sub-district is the district/city as the technical cantonal who have certain work areas and is led by the district head.
4. **Regency** is the division of administrative regions in Indonesia after the province, led by a regent. In addition to the district, administrative territorial division after the province

adalah kota. Secara umum baik kabupaten maupun kota memiliki wewenang yang sama.

is the city. In general, both regency and cities have the same authority.

5. Anggota Dewan Perwakilan Rakyat Daerah (DPRD) dipilih melalui pemilihan umum (pemilu) dan dilantik dalam masa jabatan lima tahun.
 6. DPRD kabupaten terdiri atas anggota partai politik peserta pemilihan umum yang dipilih melalui pemilihan umum.
 7. DPRD kabupaten merupakan lembaga perwakilan rakyat daerah kabupaten yang berkedudukan sebagai unsur penyelenggara pemerintahan daerah kabupaten. Anggota DPRD kabupaten adalah pejabat daerah kabupaten.
 8. Menurut Undang-Undang nomor 23 tahun 2014, DPRD kabupaten mempunyai 3 (tiga) fungsi:
 - a. pembentukan perda kabupaten
 - b. anggaran dan
 - c. pengawasan
 9. Ketiga fungsi sebagaimana dimaksud dijalankan dalam kerangka representasi rakyat di daerah kabupaten. Dalam rangka menjalankan fungsinya, DPRD kabupaten menjangkau aspirasi masyarakat.
5. Regional House of Representatives (DPRD) members are elected through a general election and appointed for a five-years membership.
 6. Regency DPRD consists of members of political parties participating in general elections elected through general elections.
 7. Regency DPRD is a district representative institution that is domiciled as an element of district government administration. District DPRD members are district officials.
 8. According to the Constitution number 23 of 2014, the regency parliament has 3 (three) function :
 - a. established of regent regulations
 - b. budgets, and
 - c. supervision
 9. These three functions referred executed within the framework of representation of the people in the district. In order to function, the community in the district parliament.

10. Masa jabatan anggota DPRD kabupaten adalah 5 (lima) tahun dan berakhir pada saat anggota DPRD kabupaten yang baru mengucapkan sumpah/janji.
10. The term of office of members of the Regency DPRD is 5 (five) years and ends when the member of the Regency DPRD who has just made an oath / promise.
11. **Aparatur Sipil Negara (ASN)** adalah profesi bagi pegawai negeri sipil dan pegawai pemerintah dengan perjanjian kerja yang bekerja pada instansi pemerintah.
11. **State Civil Apparatus (ASN)** is a profession for civil servants and government employees with employment agreements that work in government agencies.
12. **Pegawai ASN** adalah pegawai negeri sipil dan pegawai pemerintah dengan perjanjian kerja yang diangkat oleh pejabat pembina kepegawaian dan disertai tugas dalam suatu jabatan pemerintahan atau disertai tugas negara lainnya dan digaji berdasarkan peraturan perundang-undangan.
12. **ASN servants** are civil servants and government employees with work agreement raised by the staff development officer and was assigned a public office or entrusted with other countries and are paid based on the legislation.
13. **Pegawai Negeri Sipil (PNS)** adalah warga negara Indonesia yang memenuhi syarat tertentu, diangkat sebagai pegawai ASN secara tetap oleh pejabat pembina kepegawaian untuk menduduki jabatan pemerintahan.
13. **Civil Servants (PNS)** are Indonesian citizens who meet certain requirements, was appointed as an employee of the ASN regularly by the staff development officer position in government.
14. **Realisasi Penerimaan dan Pengeluaran Pemerintah Kabupaten** adalah realisasi/perhitungan APBD Kabupaten pada tiap tahun anggaran.
14. **Actual revenue and expenditure of Regency Government** is the realization regency budget calculations for every fiscal year.
15. **Pendapatan Asli Daerah (PAD)** adalah pendapatan
15. **Original Local Government Revenue** is revenue that withheld

yang diperoleh daerah yang dipungut berdasarkan peraturan daerah sesuai dengan peraturan perundang-undangan, guna keperluan daerah yang bersangkutan dalam membiayai kegiatannya.

based on local regulations in accordance with the legislation, for the purposes of financing their activities.

16. Dana Perimbangan adalah dana yang bersumber dari pendapatan APBN yang dialokasikan kepada Daerah untuk mendanai kebutuhan daerah dalam rangka pelaksanaan desentralisasi.

16. Balanced Budget is the fund coming from the state budget that allocated to regions to fund their needs in the context of decentralization.

17. Lain-lain Pendapatan yang Sah adalah pendapatan lainnya dari pemerintah pusat dan atau dari instansi pusat, serta dari daerah lainnya.

17. Other Legal Revenue is other income that coming from the central government and or from the central agencies, as well as from other local government.

ULASAN

Perubahan penyelenggaraan pemerintah dari sistem sentralistik menjadi desentralistik melalui otonomi daerah memberikan dampak positif bagi daerah. Pemerintah daerah diberi peluang atau kesempatan untuk menyelenggarakan pemerintahan secara lebih mandiri. Salah satu dampak positif dari pelaksanaan otonomi daerah adalah terjadinya pemekaran daerah provinsi dan kabupaten/kota di seluruh Indonesia.

Seiring dengan hal tersebut, di Kabupaten Seluma juga mengalami pemekaran kecamatan. Tujuan dari pemekaran ini adalah agar pelayanan pemerintah kepada masyarakat lebih efektif dan efisien, sehingga diharapkan dapat mempercepat pembangunan daerah. Sampai dengan tahun 2021, Kabupaten Seluma terdiri dari 14 kecamatan. Sementara desa berjumlah 182 dan kelurahan berjumlah 20.

Pemilihan umum tahun 2019 menghasilkan anggota legislatif dengan jumlah 30 orang dari 10 partai politik. PDIP merupakan partai dengan perwakilan terbanyak yaitu sebanyak 5 anggota legislatif, diikuti Partai Nasional Demokrat (Nasdem), Partai Golongan Karya (Golkar), dan Partai Gerakan Indonesia Raya (Gerindra) dengan jumlah 4 anggota legislatif. Persatuan Indonesia (Perindo) dan Partai Demokrat memiliki masing-masing 3 anggota legislatif. Diikuti Partai Persatuan Pembangunan (PPP), Partai Amanat Nasional (PAN), dan

DESCRIPTION

The changes in the Government's Administration which is from the centralized system to the decentralized through regional autonomy gives positive impacts for the regions. Local governments are given the opportunity to govern more independently. One positive impact of the implementation of regional autonomy is the division of provinces and regencies/cities throughout Indonesia.

Along with that matter, in Seluma Regency there are also subdistrict divisions. The purpose of this division is to make public services run more effectively and efficiently, which is expected to accelerate regional development. Up to 2021 Seluma Regency consists of 14 subdistrict. While the villages total up to 182 and urban communities total up to 20.

The general election in 2019 resulted in 30 legislators from 10 political parties. PDIP is the most representative party with 5 victories legislators, followed by the Partai Nasional Demokrat (Nasdem), Golongan Karya (Golkar), and the Partai Gerakan Indonesia Raya (Gerindra) with 4 members of the legislature. Persatuan Indonesia (Perindo) and Partai Demokrat have each three legislators. Followed by the Partai Persatuan Pembangunan (PPP), Partai Amanat Nasional (PAN) and PKPI with each two members of the legislature. The party that has the fewest legislative members are the Partai Keadilan Sejahtera (PKS), which has only 1 member of the legislature.

PKPI dengan 2 anggota legislatif. Partai yang memiliki anggota legislatif paling sedikit adalah Partai Keadilan Sejahtera (PKS), yang hanya memiliki 1 orang anggota legislatif. Komposisi anggota legislatif pada tahun 2019 didominasi laki-laki sebanyak 27 orang, dan perempuan hanya 3 orang. Tingkat pendidikan anggota legislatif DPRD Kabupaten Seluma mayoritas berpendidikan sarjana, yaitu berpendidikan S1 sebanyak 70,00 persen, berpendidikan SMA 16,67 persen dan S2 sebanyak 13,33 persen. Jumlah anggota DPRD menurut komisi relatif berimbang, sebanyak 10 anggota pada komisi II, 9 anggota pada komisi III dan 8 anggota pada komisi I. Unsur pimpinan berjumlah 3 orang.

Aparatur Sipil Negara (ASN) dikelompokkan dalam tiga kelompok, yaitu Sekretariat Daerah, dinas-dinas, dan Badan/ Inspektorat/Kantor/ Unit Organisasi. Ketiga kelompok ini bekerja di lingkungan Pemerintah Daerah (Pemda) Kabupaten Seluma. Pada tahun 2021, jumlah ASN di lingkungan Pemda Kabupaten Seluma sejumlah 3.533 orang yang terdiri dari 1.685 pegawai laki-laki dan 1.848 pegawai perempuan. Bila dilihat dari struktur golongan kepangkatan, sebagian besar ASN berada pada golongan III dengan persentase 68,27 persen. Secara berurutan persentase golongan I, II, III, IV masing-masing 0,28 persen, 9,54 persen, 68,27 persen, 21,91 persen. Berdasarkan tingkat pendidikan yang ditamatkan, sebagian besar ASN di Pemda Kabupaten Seluma

The composition of legislators in 2019 is dominated by 27 males, leaving women with 3 seats. The majority of education level of legislators in DPRD of Seluma Regency is bachelor degree of 70.00 percent, senior high school of 16.67 percent and master degree of 13.33 percent. The number of DPRD members according to the commission is relatively balanced, as many as 10 members in commission II, 9 members in commission III and 8 members in commission I. The leadership element is 3 people.

Civilian State Apparatus (ASN) are categorized into three groups, namely Regional Secretariat, Services, and Unit of Agencies/ Inspectorates/ Offices/ Organizations. These three groups are working in the Local Government (Pemda) of Seluma Regency. In 2021, the number of ASN in the Pemda of Seluma Regency is 3,533; 1,685 male employees and 1,848 female. In terms of the structure of rank classes, Most ASN were in group III with a percentage of 68.27 percent. In sequence the percentage of group I, II, III, IV respectively 0.28 percent, 9.54 percent, 68.27 percent, 21.91 percent. Based on the level of education completed, most ASN in the Seluma District Government have Undergraduate/Bachelor degrees with a percentage of 70.08 percent. While the lowest education is elementary school with a percentage of 0.11 percent.

The financing on national development comes from two sources, namely the National Development and Expenditure Budget (APBN) and the Regional Development and Expenditure Budget (APBD). Budgets

berpendidikan S1/Sarjana dengan persentase mencapai 70,08 persen. Sedangkan pendidikan terendah adalah SD dengan persentase sebesar 0,11 persen.

Pembiayaan pembangunan berasal dari dua sumber yakni Anggaran Pembangunan dan Belanja Negara (APBN) dan Anggaran Pembangunan dan Belanja Daerah (APBD). Anggaran pendapatan pemerintah daerah bersumber dari Pendapatan Asli Daerah (PAD), dana perimbangan dan pendapatan lain-lain yang sah.

Pada tahun 2020 realisasi pendapatan APBD Kabupaten Seluma mengalami penurunan. Realisasi pendapatan pada tahun 2020 sebesar 892,6 miliar rupiah. Sebagian besar pendapatan APBD Kabupaten Seluma berasal dari dana perimbangan, yaitu sebesar 654,9 miliar rupiah atau 73,37% dari total pendapatan.

Realisasi belanja pada tahun 2020 sebesar 918,59 miliar rupiah. Terdiri dari 573,07 miliar rupiah belanja tidak langsung dan 345,52 miliar rupiah belanja langsung.

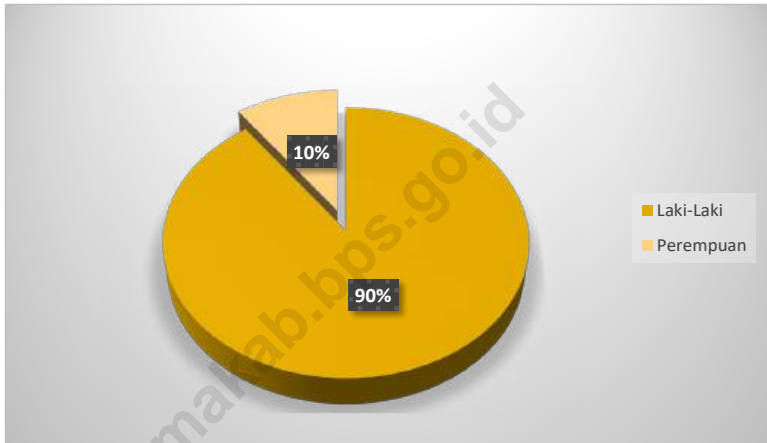
of local government income is from Locally Generated Revenue (PAD), the equalization fund and other legitimate income.

In 2020 the realization of Seluma Regency's APBD revenue declined. Revenue realization in 2020 amounted to 892.6 billion rupiahs. Most of the revenue from the Seluma Regency APBD comes from a balance fund of 654.9 billion rupiahs or 73.37% of total revenue.

Realization of expenditure in 2020 amounted to 918.59 billion rupiahs. Consisting of 573.07 billion rupiahs indirect expenditures and 345,52 billion rupiahs direct expenditures.

Gambar 2.1
Figures

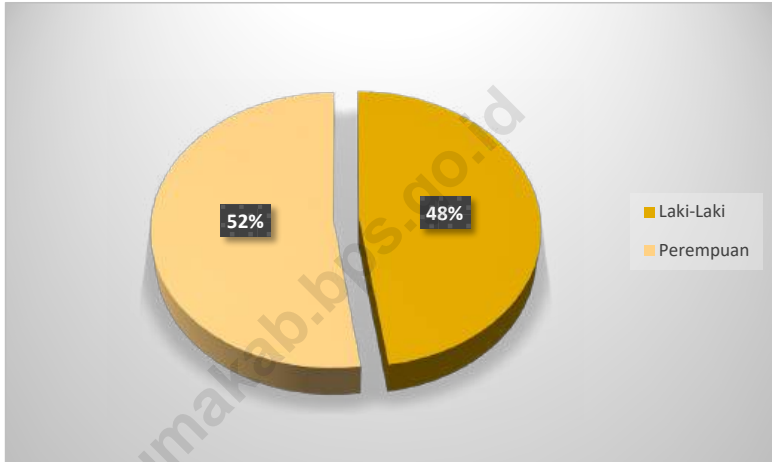
Persentase Anggota Dewan Perwakilan Rakyat Daerah Berdasarkan Jenis Kelamin di Kabupaten Seluma, 2021
Percentage of Member of The Regional House of Representatives by Sex in Seluma Regency, 2021



Sumber/Source : Sekretariat Dewan Perwakilan Rakyat Daerah (DPRD) Kabupaten Seluma/ *Seluma Secretariat of The Regional House of Representatives*

Gambar 2.2
Figures

Persentase Pegawai Negeri Sipil Menurut Jenis Kelamin di Kabupaten Seluma, 2021
Percentage of Civil Servants by Sex in Seluma Regency, 2021



Sumber/Source: Badan Kepegawaian Negara (BKN)/National Civil Service Agency

2.1 WILAYAH ADMINISTRATIF ADMINISTRATIVE AREA

Tabel 2.1.1 **Jumlah Desa¹/Kelurahan Menurut Kecamatan di Kabupaten Seluma, 2017–2021**
Table 2.1.1 **Number of Villages¹/Urban Community by Subdistrict in Seluma Regency, 2017–2021**

Kecamatan Subdistrict	2017	2018	2019	2020	2021
(1)	(2)	(3)	(4)	(5)	(6)
Semidang Alas Maras	26	26	26	26	26
Semidang Alas	24	24	24	24	24
Talo	16	16	16	16	16
Ilir Talo	15	15	15	15	15
Talo Kecil	11	11	11	11	11
Ulu Talo	13	13	13	13	13
Seluma	7	7	7	7	7
Seluma Selatan	12	12	12	12	12
Seluma Barat	9	9	9	9	9
Seluma Timur	8	8	8	8	8
Seluma Utara	10	10	10	10	10
Sukaraja	21	21	21	21	21
Air Periukan	16	16	16	16	16
Lubuk Sandi	14	14	14	14	14
Kabupaten Seluma	202	202	202	202	202

Catatan/Note: ¹Termasuk Unit Permukiman Transmigrasi (UPT)/Include Transmigration Settlement Unit
Sumber/Source: Peraturan Badan Pusat Statistik Nomor 5 Tahun 2021 Tanggal 30 Desember 2021 tentang Perubahan Atas Peraturan Badan Pusat Statistik Nomor 1 Tahun 2021 tentang Kode dan Nama Wilayah Kerja Statistik Tahun 2021/Chief Statistician Regulation Number 5/2021, December 30 2021, as a revision of Chief Statistician Regulation Number 1 of 2021 on Code and Name of Regional Level of Data Collection.

2.2 DEWAN PERWAKILAN RAKYAT DAERAH REGIONAL HOUSE OF REPRESENTATIVE

Tabel 2.2.1 **Jumlah Anggota Dewan Perwakilan Rakyat Daerah Menurut Partai Politik dan Jenis Kelamin di Kabupaten Seluma, 2021**
Number of Regional House of Representatives's Members by Political Parties and Sex in Seluma Regency, 2021

	Partai Politik <i>Political Parties</i>	Jenis Kelamin/ Sex		
		Laki-laki <i>Male</i>	Perempuan <i>Female</i>	Jumlah <i>Total</i>
	(1)	(2)	(3)	(4)
1	PDIP	5	-	5
2	Nasional Demokrat	4	-	4
3	Golongan Karya	4	-	4
4	Gerakan Indonesia Raya	3	1	4
5	Persatuan Indonesia	1	2	3
6	Demokrat	3	-	3
7	Partai Persatuan Pembangunan	2	-	2
8	Partai Amanat Nasional	2	-	2
9	PKPI	2	-	2
10	Partai Keadilan Sejahtera	1	-	1
	Kabupaten Seluma	27	3	30

Sumber/Source: Sekretariat Dewan Perwakilan Rakyat Daerah (DPRD) Kabupaten Seluma/ *Seluma Secretariat of The Regional House of Representatives*

Tabel
Table 2.2.2

**Jumlah Anggota Dewan Perwakilan Rakyat Daerah
Menurut Partai Politik dan Pendidikan di Kabupaten
Seluma, 2021**
*Number of Regional House of Representatives's Members by
Political Parties and Education in Seluma Regency, 2021*

	Partai Politik Political Parties	SMA Senior High School	S1 Bachelor Degree	S2 Master Degree	S3 Doctor Degree	Jumlah Total
	(1)	(2)	(3)	(4)	(5)	(6)
1	PDIP	-	4	1	-	5
2	Nasional Demokrat	1	2	1	-	4
3	Golongan Karya	-	3	1	-	4
4	Gerakan Indonesia Raya	1	2	1	-	4
5	Persatuan Indonesia	-	3	-	-	3
6	Demokrat	1	2	-	-	3
7	Partai Persatuan Pembangunan	1	1	-	-	2
8	Partai Amanat Nasional	1	1	-	-	2
9	PKPI	-	2	-	-	2
10	Partai Keadilan Sejahtera	-	1	-	-	1
	Kabupaten Seluma	5	21	4	-	30

Sumber/Source: Sekretariat Dewan Perwakilan Rakyat Daerah (DPRD) Kabupaten Seluma/ *Seluma Secretariat of The Regional House of Representatives*

Tabel
Table 2.2.3**Jumlah Anggota Dewan Perwakilan Rakyat Daerah
Menurut Komisi dan Pendidikan di Kabupaten Seluma,
2021**
**Number of Regional House of Representatives's Members by
Commision and Education in Seluma Regency, 2021**

Komisi Commission	SMA Senior High School	S1 Bachelor Degree	S2 Master Degree	S3 Doctor Degree	Jumlah Total
(1)	(2)	(3)	(4)	(5)	(6)
1 Pimpinan/Leader	-	2	1	-	3
2 Komisi I/ Commission I	1	5	2	-	8
3 Komisi II/ Commission II	3	7	-	-	10
4 Komisi III/ Commission III	1	7	1	-	9
Kabupaten Seluma	5	21	4	-	30

Sumber/Source: Sekretariat Dewan Perwakilan Rakyat Daerah (DPRD) Kabupaten Seluma/ *Seluma Secretariat of The Regional House of Representatives*

Tabel
Table 2.2.4

Nama-Nama Anggota Tetap DPRD Kabupaten Seluma Menurut Susunan, Fraksi dan Parpol, 2021
Names of Regional House of Representatives's Members of Seluma Regency by Position, Fraction and Political Parties, 2021

	Nama Name	Jabatan Position	Fraksi Fraction	Partai Politik Political Parties
	(1)	(2)	(3)	(4)
1	Nofi Eriyan Andesca, S.Sos	<i>Ketua/ Leader</i>	PDIP	PDIP
2	Sugeng Zonrio, SH	<i>Wakil Ketua/ Vice Leader</i>	Nasdem	Nasdem
3	Ulil Umidi, S.Sos, M.Si	<i>Wakil Ketua/ Vice Leader</i>	Golkar	Golkar
4	Dodi Sukardi, SE	<i>Anggota/ Member</i>	PDIP	PDIP
5	Sudi Hermanto, ST	<i>Anggota/ Member</i>	PDIP	PDIP
6	Iksan, ST, MM	<i>Anggota/ Member</i>	PDIP	PDIP
7	Zaimi Tuhib, S.Pd	<i>Anggota/ Member</i>	PDIP	PDIP
8	Tenno Heika, S.Sos	<i>Anggota/ Member</i>	Nasdem	Nasdem
9	Herlian Yanuardi, SE	<i>Anggota/ Member</i>	Nasdem	Nasdem
10	Herman	<i>Anggota/ Member</i>	Nasdem	Nasdem
11	Samsul Aswajar, SE	<i>Anggota/ Member</i>	Golkar	Golkar
12	Yulian Iswandi, S.IP	<i>Anggota/ Member</i>	Golkar	Golkar
13	Yudi Harzan, SH	<i>Anggota/ Member</i>	Golkar	Golkar
14	Okti Fitriani, M.Si	<i>Anggota/ Member</i>	Gerindra	Gerindra
15	Nur Ali, S.Sos	<i>Anggota/ Member</i>	Gerindra	Gerindra
16	Gibson Manalu	<i>Anggota/ Member</i>	Gerindra	Gerindra
17	H. Asran, S.Sos, MM	<i>Anggota/ Member</i>	Gerindra	Gerindra
18	Neri Gustiani, S.Sos	<i>Anggota/ Member</i>	Perindo	Perindo
19	Yozi Aritona, SE	<i>Anggota/ Member</i>	Perindo	Perindo
20	Yenni Hayati, S.Pd	<i>Anggota/ Member</i>	Perindo	Perindo

Lanjutan Tabel/*Continued Table 2.2.4*

	Nama Name	Jabatan Position	Fraksi Fraction	Partai Politik Political Parties
	(1)	(2)	(3)	(4)
21	dr. Andri Ady Simbolon	Anggota/ <i>Member</i>	Demokrat	Demokrat
22	Dirhan Joyo	Anggota/ <i>Member</i>	Demokrat	Demokrat
23	Tomianto, ST	Anggota/ <i>Member</i>	Demokrat	Demokrat
24	Yudhi Priyono	Anggota/ <i>Member</i>	Amanah Persatuan Indonesia	PAN
25	Burman Siswadi, S.Sos	Anggota/ <i>Member</i>	Amanah Persatuan Indonesia	PKPI
26	Iwan Harjo, S.Sos	Anggota/ <i>Member</i>	Amanah Persatuan Indonesia	PKPI
27	Yupan Ahyadi, SE	Anggota/ <i>Member</i>	Amanah Persatuan Indonesia	PAN
28	Herwansyah	Anggota/ <i>Member</i>	Persatuan Pembangunan Sejahtera	PPP
29	H. Suhandi, S.Sos	Anggota/ <i>Member</i>	Persatuan Pembangunan Sejahtera	PKS
30	Ansori, S.Sos	Anggota/ <i>Member</i>	Persatuan Pembangunan Sejahtera	PPP

Sumber/Source: Sekretariat Dewan Perwakilan Rakyat Daerah (DPRD) Kabupaten Seluma/ *Seluma Secretariat of The Regional House of Representatives*

Tabel
Table 2.2.5

Susunan Komisi DPRD Kabupaten Seluma, 2021
Formation of Regional House of Representative Commission of Seluma Regency, 2021

	Nama Name	Jabatan Position	Bidang Tugas Part of Duty
	(1)	(2)	(3)
Komisi I (Bidang Pemerintahan dan Perundang-undangan)			
1	Samsul Aswajar, SE	Ketua	Bidang pemerintahan, kearsipan, ketertiban, kependudukan, penerangan dan pers, hukum dan perundang-undangan, kepegawaian dan aparatur, perizinan dan penanaman modal, sosial politik dan organisasi kemasyarakatan, pertanian, penelitian dan pengembangan, perpustakaan
2	Yupan Ahyadi, SE	Wakil Ketua	
3	Herlian Yanuardi, SE	Sekretaris	
4	Iksan, ST, MM	Anggota	
5	Yenni Hayati, S.Pd	Anggota	
6	H. Suhandi, S.Sos	Anggota	
7	Dirhan Joyo	Anggota	
8	H. Asran, S.Sos, MM	Anggota	
Komisi II (Bidang Pembangunan dan Kesejahteraan Rakyat)			
1	Sudi Hermanto, ST	Ketua	Umum, Tata Ruang, Pertamanan dan Kebersihan, Perhubungan, Pertambangan dan Sumber Daya Mineral, Perumahan Rakyat dan Lindup, Ketenagakerjaan, Pendidikan, Iptek, Kebudayaan dan Pariwisata, Pemuda dan Olah Raga, Agama, Sosial, Kesehatan dan KB, Peranan Wanita dan Transmigrasi
2	Yudhi Priyono	Wakil Ketua	
3	Yozi Aritona, SE	Sekretaris	
4	Yulian Iswandi, S.IP	Anggota	
5	Nur Ali, S.Sos	Anggota	
6	Gibson Manalu	Anggota	
7	Tomianto, ST	Anggota	
8	Iwan Harjo, S.Sos	Anggota	
9	Ansori, S.Sos	Anggota	
10	Herman	Anggota	

Lanjutan Tabel/*Continued Table 2.2.5*

Nama Name	Jabatan Position	Bidang Tugas Part of Duty
(1)	(2)	(3)
Komisi III (Bidang Perekonomian dan Keuangan)		
1 Dodi Sukardi, SE	Ketua	Perekonomian, Perindustrian,
2 Neri Gustiani, S.Sos	Wakil Ketua	Perdagangan, Perbankan, Pertanian,
3 Herwansyah	Sekretaris	Kelautan, Peternakan, Perkebunan,
4 Zaimi Tuhub, S.Pd	Anggota	Kehutanan, Pengadaan Pangan, Logistik,
5 Yudi Harzan, SH	Anggota	Koperasi, Keuangan daerah, Perpajakan
6 Okti Fitriani, M.Si	Anggota	dan Retribusi, Pemegang Kas Daerah dan
7 Burman Sisadi, S.Sos	Anggota	Perusahaan Daerah/ BUMD, Perusahaan
8 dr. Andri Ady Simbolon	Anggota	Patungan, Badan Usaha dan Penanaman
9 Tenno Heika, S.Sos, MM	Anggota	Modal

Sumber/Source: Sekretariat Dewan Perwakilan Rakyat Daerah (DPRD) Kabupaten Seluma/ *Seluma Secretariat of The Regional House of Representatives*

Tabel
Table 2.2.6

**Banyaknya Kegiatan Rapat DPRD Kabupaten Seluma,
2017-2021**
Number of Representative Meetings, 2017- 2021

Kegiatan Rapat Meetings		2017	2018	2019	2020	2021
(1)	(2)	(3)	(4)	(5)	(6)	
1	Paripurna/ <i>Pleno</i>	78	74	8	31	29
2	Badan/ Panitia Musyawarah/ <i>Deliberation Commite</i>	29	25	-	30	19
3	Badan/ Panitia Anggaran/ <i>Budged Commite</i>	11	10	3	5	21
4	Panitia Khusus/ <i>Special Commite</i>	-	-	-	3	4
5	Fraksi/ <i>Fraction</i>	8	8	-	3	6
6	Gabungan Komisi/ <i>Uni of Commision</i>	3	3	-	2	4
7	Rapat Komisi-Komisi/ <i>Commisions:</i>					
	Komisi I/ <i>1th Commisions</i>	18	18	2	2	2
	Komisi II/ <i>2nd Commisions</i>	20	20	2	5	2
	Komisi III/ <i>3rd Commisions</i>	19	19	3	5	4

Sumber/Source: Sekretariat Dewan Perwakilan Rakyat Daerah (DPRD) Kabupaten Seluma/ *Seluma Secretariat of The Regional House of Representatives*

Tabel
Table 2.2.7

**Jumlah Keputusan DPRD Kabupaten Seluma Menurut
Jenis Keputusan, 2015-2021**
*Number of Acts of Regional Representative of Seluma
Regency by Kind of Decision, 2015-2021*

Tahun Year	Peraturan Daerah Local Regulation	Keputusan Dewan Representative's Decision	Keputusan Pimpinan Dewan Representative of Leader's Decision	Keputusan Badan Musyarah Decisions of Committee	Keputusan Badan Anggaran Decisions of Evaluation Committee
(1)	(2)	(3)	(4)	(5)	(6)
2015	6	6	3	26	4
2016	6	6	2	21	4
2017	8	8	4	29	4
2018	8	6	2	25	4
2019	-	-	-	-	3
2020	3	13	6	30	3
2021	6	17	5	17	4

Sumber/Source: Sekretariat Dewan Perwakilan Rakyat Daerah (DPRD) Kabupaten Seluma/ *Seluma Secretariat of The Regional House of Representatives*

Tabel
Table 2.2.8

Jumlah Pemilih dan Pengguna Hak Pilih pada Pemilihan Presiden dan Wakil Presiden di Kabupaten Seluma pada Tahun 2014 dan 2019
Number of Voters and User Voting Rights in The Presidential Election and Vice President in Seluma Regency in The Years 2014 and 2019

Kecamatan Subdistrict	2014			2019		
	Pemilih Voters	Pengguna Hak Pilih User Voting Rights	Partisipasi Participation (%)	Pemilih Voters	Pengguna Hak Pilih User Voting Rights	Partisipasi Participation (%)
(1)	(2)	(3)	(4)	(5)	(6)	(7)
Semidang Alas Maras	17 248	11 155	64,67	17 813	14 910	83,70
Semidang Alas	10 290	6 981	67,84	10 601	9 141	86,23
Talo	8 416	5 682	67,51	8 477	7 310	86,23
Ilir Talo	10 702	7 627	71,27	11 016	9 537	86,57
Talo Kecil	7 383	4 863	65,87	7 487	6 526	87,16
Ulu Talo	4 103	3 167	77,19	4 104	3 623	88,28
Seluma	6 170	4 398	71,28	6 749	5 898	87,39
Seluma Selatan	8 679	6 435	74,14	8 881	7 977	89,82
Seluma Barat	6 337	4 782	75,46	6 747	5 932	87,92
Seluma Timur	7 049	5 127	72,73	7 378	6 676	90,49
Seluma Utara	6 867	5 392	78,52	7 186	6 082	84,64
Sukaraja	22 279	17 183	77,13	21 792	19 745	90,61
Air Periukan	15 310	11 595	75,73	15 033	13 556	90,17
Lubuk Sandi	8 281	6 081	73,43	7 805	6 940	88,92
Kabupaten Seluma	139 114	100 468	72,22	141 069	123 853	87,80

Sumber/Source: Sekretariat KPUD Kabupaten Seluma/ The Regional Election Commission Secretary of Seluma Regency

Tabel
Table 2.2.9**Jumlah Pemilih dan Pengguna Hak Pilih pada Pilkada
Bupati dan Gubernur di Kabupaten Seluma pada Tahun
2020**
**Number of Voters and User Voting Rights iat The Bupati and
Governor Elections in Seluma Regency in 2020**

Kecamatan Subdistrict	Bupati			Gubernur		
	Pemilih Voters	Pengguna Hak Pilih User Voting Rights	Partisipasi Participation (%)	Pemilih Voters	Pengguna Hak Pilih User Voting Rights	Partisipasi Participation (%)
(1)	(2)	(3)	(4)	(5)	(6)	(7)
Semidang Alas Maras	17 301	14 531	83,99	17 301	14 531	83,99
Semidang Alas	10 296	8 876	86,21	10 297	8 877	86,21
Talo	8 357	7 337	87,79	8 357	7 337	87,79
Ilir Talo	10 908	9 491	87,01	10 909	9 492	87,01
Talo Kecil	7 432	6 294	84,69	7 432	6 294	84,69
Ulu Talo	4 116	3 608	87,66	4 117	3 609	87,66
Seluma	6 827	5 940	87,01	6 827	5 940	87,01
Seluma Selatan	8 857	7 965	89,93	8 858	7 966	89,93
Seluma Barat	6 659	5 815	87,33	6 659	5 815	87,33
Seluma Timur	7 391	6 430	87,00	7 392	6 431	87,00
Seluma Utara	6 124	5 578	91,08	6 126	5 580	91,09
Sukaraja	22 024	19 353	87,87	22 024	19 353	87,87
Air Periukan	14 998	13 275	88,51	14 998	13 275	88,51
Lubuk Sandi	7 485	6 783	90,62	7 485	6 783	90,62
Kabupaten Seluma	138 775	121 276	87,39	138 782	121 283	87,39

Sumber/Source: Sekretariat KPUD Kabupaten Seluma/ The Regional Election Commision Secretary of Seluma Regency

2.3 SUMBER DAYA MANUSIA HUMAN RESOURCES

Tabel 2.3.1 Jumlah Pegawai Negeri Sipil Menurut Jabatan dan Jenis Kelamin di Kabupaten Seluma, Desember 2020 dan Desember 2021
Number of Civil Servants by Occupation and Sex in Seluma Regency, December 2020 and December 2021

Jabatan <i>Occupation</i>	2020		
	Laki-laki <i>Male</i>	Perempuan <i>Female</i>	Jumlah <i>Total</i>
(1)	(2)	(3)	(4)
Jabatan Pimpinan Tinggi Utama <i>Senior Executives</i>	-	-	-
Jabatan Pimpinan Tinggi Madya <i>Middle Executives</i>	-	-	-
Jabatan Pimpinan Tinggi Pratama <i>Junior Executives</i>	24	2	26
Administrator/Administrator	124	24	148
Pengawas/Supervisor	313	174	487
Eselon V/5th Echelon	1	-	1
Jabatan Fungsional Dosen <i>Certain Functional Position for Lecturer</i>	-	-	-
Jabatan Fungsional Guru <i>Certain Functional Position for Teacher</i>	559	753	1 312
Jabatan Fungsional Medis <i>Certain Functional Position for Medical Field</i>	96	451	547
Jabatan Fungsional Teknis <i>Certain Functional Position for Technical Field</i>	104	41	145
Jabatan Fungsional Umum/Pelaksana <i>General Functional Position</i>	588	471	1 059
Jumlah/Total	1 809	1 916	3 725

Lanjutan Tabel/*Continued Table 2.3.1*

Jabatan <i>Occupation</i>	2021		Jumlah <i>Total</i>
	Laki-laki <i>Male</i>	Perempuan <i>Female</i>	
(1)	(5)	(6)	(7)
Jabatan Pimpinan Tinggi Utama <i>Senior Executives</i>	-	-	-
Jabatan Pimpinan Tinggi Madya <i>Middle Executives</i>	-	-	-
Jabatan Pimpinan Tinggi Pratama <i>Junior Executives</i>	28	2	30
Administrator/ <i>Administrator</i>	119	30	149
Pengawas/ <i>Supervisor</i>	305	185	490
Eselon V/ <i>5th Echelon</i>	1	-	1
Jabatan Fungsional Dosen <i>Certain Functional Position for Lecturer</i>	-	-	-
Jabatan Fungsional Guru <i>Certain Functional Position for Teacher</i>	521	725	1 246
Jabatan Fungsional Medis <i>Certain Functional Position for Medical Field</i>	114	480	594
Jabatan Fungsional Teknis <i>Certain Functional Position for Technical Field</i>	95	41	136
Jabatan Fungsional Umum/Pelaksana <i>General Functional Position</i>	502	385	887
Jumlah/<i>Total</i>	1 685	1 848	3 533

Sumber/*Source*: Badan Kepegawaian Negara (BKN)/*National Civil Service Agency*

Tabel
Table 2.3.2

Jumlah Pegawai Negeri Sipil Menurut Tingkat Pendidikan dan Jenis Kelamin di Kabupaten Seluma, Desember 2020 dan Desember 2021
Number of Civil Servants by Educational Level and Sex in Seluma Regency, December 2020 and December 2021

Tingkat Pendidikan <i>Educational Level</i>	2020		
	Laki-laki <i>Male</i>	Perempuan <i>Female</i>	Jumlah <i>Total</i>
(1)	(2)	(3)	(4)
Sekolah Dasar (SD) <i>Primary School</i>	8	-	8
Sekolah Menengah Pertama (SMP) <i>Junior High School</i>	15	-	15
Sekolah Menengah Atas (SMA) <i>Senior High School</i>	277	102	379
Diploma I/Akta I <i>Diploma I/Akta I</i>	2	9	11
Diploma II/Akta II <i>Diploma II/Akta II</i>	39	22	61
Diploma III/Akta III <i>Diploma III/Akta III</i>	82	313	395
Diploma IV/Akta IV <i>Diploma IV/Akta IV</i>	15	46	61
S1/Sarjana <i>Under Graduate/Bachelor</i>	1 222	1 318	2 540
S2/Pasca Sarjana <i>Graduate</i>	148	106	254
S3/Doktor/Ph.D <i>Post Graduate</i>	1	-	1
Jumlah/Total	1 809	1 916	3 725

Lanjutan Tabel/Continued Table 2.3.2

Tingkat Pendidikan <i>Educational Level</i>	2021		
	Laki-laki <i>Male</i>	Perempuan <i>Female</i>	Jumlah <i>Total</i>
(1)	(5)	(6)	(7)
Sekolah Dasar (SD) <i>Primary School</i>	4		4
Sekolah Menengah Pertama (SMP) <i>Junior High School</i>	12		12
Sekolah Menengah Atas (SMA) <i>Senior High School</i>	232	86	318
Diploma I/Akta I <i>Diploma I/Akta I</i>	1	6	7
Diploma II/Akta II <i>Diploma II/Akta II</i>	28	16	44
Diploma III/Akta III <i>Diploma III/Akta III</i>	73	238	311
Diploma IV/Akta IV <i>Diploma IV/Akta IV</i>	13	78	91
S1/Sarjana <i>Under Graduate/Bachelor</i>	1 166	1 310	2 476
S2/Pasca Sarjana <i>Graduate</i>	156	114	270
S3/Doktor/Ph.D <i>Post Graduate</i>	-	-	-
Jumlah/Total	1 685	1 848	3 533

Sumber/Source: Badan Kepegawaian Negara (BKN)/National Civil Service Agency

Tabel
Table 2.3.3

**Jumlah Pegawai Negeri Sipil Menurut Tingkat
Kepangkatan dan Jenis Kelamin di Kabupaten Seluma,
Desember 2020 dan Desember 2021**
*Number of Civil Servants by Hierarchy and Sex in Seluma
Regency, December 2020 and December 2021*

Pangkat/Golongan/Ruang Hierarchy	2020		
	Laki-laki Male	Perempuan Female	Jumlah Total
(1)	(2)	(3)	(4)
Golongan I/Range I	12	-	12
1. I/A (Juru Muda)/Junior Clerk	-	-	-
2. I/B (Juru Muda Tingkat I)/First Class Junior Clerk	1	-	1
3. I/C (Juru)/Clerk	4	-	4
4. I/D (Juru Tingkat I)/First Class Clerk	7	-	7
Golongan II/Range II	212	229	441
5. II/A (Pengatur Muda)/Junior Supervisor	20	2	22
6. II/B (Pengatur Muda Tingkat I) First Class Junior Supervisor	28	7	35
7. II/C (Pengatur)/Supervisor	81	170	251
8. II/D (Pengatur Tingkat I)/First Class Supervisor	83	50	133
Golongan III/Range III	1 133	1 339	2 472
9. III/A (Penata Muda)/Junior Superintendent	255	340	595
10. III/B (Penata Muda Tingkat I) First Class Junior Superintendent	213	310	523
11. III/C (Penata)/Superintendent	289	339	628
12. III/D (Penata Tingkat I)/First Class Superintendent	376	350	726
Golongan IV/Range IV	452	348	800
13. IV/A (Pembina)/Administrator	335	294	629
14. IV/B (Pembina Tingkat I)/First Class Administrator	100	52	152
15. IV/C (Pembina Utama Muda)/Junior Administrator	17	2	19
16. IV/D (Pembina Utama Madya)/Middle Administrator	-	-	-
17. IV/E (Pembina Utama)/Senior Administrator	-	-	-
Jumlah/Total	1 809	1 916	3 725

Lanjutan Tabel/Continued Table 2.3.3

Pangkat/Golongan/Ruang Hierarchy	2021		
	Laki-laki Male	Perempuan Female	Jumlah Total
(1)	(5)	(6)	(7)
Golongan I/Range I	10	-	10
1. I/A (Juru Muda)/Junior Clerk	-	-	-
2. I/B (Juru Muda Tingkat I)/First Class Junior Clerk	1	-	1
3. I/C (Juru)/Clerk	3	-	3
4. I/D (Juru Tingkat I)/First Class Clerk	6	-	6
Golongan II/Range II	176	161	337
5. II/A (Pengatur Muda)/Junior Supervisor	12	2	14
6. II/B (Pengatur Muda Tingkat I) First Class Junior Supervisor	22	6	28
7. II/C (Pengatur)/Supervisor	57	55	112
8. II/D (Pengatur Tingkat I)/First Class Supervisor	85	98	183
Golongan III/Range III	1 074	1 338	2 412
9. III/A (Penata Muda)/Junior Superintendent	225	339	564
10. III/B (Penata Muda Tingkat I) First Class Junior Superintendent	191	273	464
11. III/C (Penata)/Superintendent	267	352	619
12. III/D (Penata Tingkat I)/First Class Superintendent	391	374	765
Golongan IV/Range IV	425	349	774
13. IV/A (Pembina)/Administrator	294	276	570
14. IV/B (Pembina Tingkat I)/First Class Administrator	112	71	183
15. IV/C (Pembina Utama Muda)/Junior Administrator	19	2	21
16. IV/D (Pembina Utama Madya)/Middle Administrator	-	-	-
17. IV/E (Pembina Utama)/Senior Administrator	-	-	-
Jumlah/Total	1 685	1 848	3 533

Sumber/Source: Badan Kepegawaian Negara (BKN)/National Civil Service Agency

Tabel 2.3.4
Table

Daftar Nama Dinas/Instansi di Kabupaten Seluma, 2021
List of Institutional Government in Seluma Regency, 2021

	Nama Dinas/Instansi <i>Name of Institutional</i>	Alamat <i>Address</i>	Email	Telpon
	(1)	(2)	(3)	(4)
1	Sekretariat Daerah	Jl. Soekarno-Hatta No.01 Tais, 38576.	...	(0736) 91234/ (0736) 91006
2	Sekretariat Dewan Perwakilan Rakyat Daerah	Jl. Soekarno-Hatta, Pematang Aur, Tais, 38576	...	(0736) 7391216/ (0736) 9150030
3	Sekretariat KPU Daerah	Jl. Ahmad Yani, Kel. Pasar Tais	...	(0736) 91392
4	Inspektorat	Jl. RA Kartini No 4 Tais	inspektorat.seluma@gmail.com	(0736) 9150017
5	Badan Kepegawaian dan Pengembangan SDM	Jl. Soekarno-Hatta No 01, Pematang Aur, Tais	bkpsdm05@gmail.com	(0736) 9150025
6	Badan Kesatuan Bangsa dan Politik	Jl. RA Kartini No 17, 38576	...	(0736) 91292
7	Badan Penanggulangan Bencana Daerah	Jl. Ampar Gading, Kel Lubuk Lintang, Kec Seluma	...	(0736) 7391000
8	Badan Penelitian dan Pengembangan	Jl. Soekarno Hatta	balitbang-kabseluma@gmail.com	(0736) 7391133
9	Badan Keuangan Daerah	Jl. Soekarno Hatta, Pematang Aur, Tais	bpkdseluma@gmail.com	(0736) 9150013
10	Badan Perencanaan Pembangunan Daerah	Jl. RA Kartini No 3, Pematang Aur, Tais	bappeda-kabupaten seluma@yahoo.co.id	(0736) 9150015
11	Badan Pusat Statistik Kabupaten Seluma	Jl. RA Kartini, Kel. Napal, Kec. Seluma, 38876	bps1705@bps.go.id	(0736) 9150007
12	Dinas Kearsipan dan Perpustakaan	Jl. Ahmad Yani, Kel. Pasar Tais	kpdseluma@gmail.com	(0736) 91264
13	Dinas Kependudukan dan Pencatatan Sipil	Jl. RA Kartini, Pematang Aur, Tais	...	(0736) 9150044
14	Dinas Kesehatan	Jl. Soekarno Hatta, Tais 38576	...	(0736) 91260
15	Dinas Ketahanan Pangan	Jl. Soekarno Hatta, Pematang Aur, Tais	dinasketahanan panganseluma@gmail.com	...
16	Dinas Ketenagakerjaan dan Transmigrasi	Jl. RA Kartini No 01, Pematang Aur, Tais	disnakertrans.kab. seluma@gmail.com	(0736) 9150010
17	Dinas Komunikasi, Informatika, Persandian, dan Statistik	Jl. Basuki Rahmat, Pematang Aur, Tais	diskominfo seluma@gmail.com	(0736) 9150034

Lanjutan Tabel/Continued Table 2.3.4

	Nama Dinas/Instansi <i>Name of Institutional</i>	Alamat <i>Address</i>	Email	Telpon
	(1)	(2)	(3)	(4)
18	Dinas Lingkungan Hidup	Jl. RA Kartini No. 03, Pematang Aur	blhkpselumakab@gmail.com	(0736)150071
19	Dinas Pariwisata, Pemuda dan Olah Raga	Jl. Raya Pasar Tais No. 03
20	Dinas Pekerjaan Umum dan Penataan Ruang	Jl. RA Kartini, Pematang Aur	dinaspupr@gmail.com	(0736) 91369
21	Dinas Pemberdayaan Masyarakat dan Desa	Jl. Basuki Rahmat
22	Dinas Pemberdayaan Perempuan, Perlindungan Anak, Pengendalian Penduduk dan Keluarga Berencana	Jl. Basuki Rahmat, Pematang Aur
23	Dinas Penanaman Modal dan Pelayanan Perizinan Terpadu Satu Pintu	Jl. Raya Bengkulu-Manna Km 58 Simpang Enam, Kel Talang Saling, Kec. Seluma	selumadpmppts@gmail.com	...
24	Dinas Pendidikan	Jl. Soekarno HattaNo 03	...	(0736) 7391090
25	Dinas Perikanan	Jl. Pangeran Diponegoro	perikanankabseluma@gmail.com	(0736) 9150040
26	Dinas Perindustrian, Perdagangan, Koperasi, Usaha kecil dan Menengah	Jl. RA Kartini, Pematang Aur ,Tais	...	(0736) 9150016
27	Dinas Pertanian	Jl. RA Kartini No 6, Pematang Aur	distan_kab.seluma@yahoo.com	(0736) 9150023
28	Dinas Perumahan dan Kawasan Permukiman	Jl. RA Kartini, Pematang Aur	perkimseluma@gmail.com	...
29	Dinas Sosial	Jl. Basuki Rahmat No 01, Pematang Aur	dinsosseluma@gmail.com	(0736) 9150037
30	Rumah Sakit Umum Daerah	Jalan Raya Bengkulu-Manna Km. 64, Kec. Seluma Timur	simrsudtais@gmail.com	(0736) 91285
31	Satuan Polisi Pamong Praja dan Pemadam Kebakaran	Kel. Bunga Mas, Kec. Seluma Timur
32	Kantor Pertanahan/ BPN	Jl. Raya Bengkulu - Manna. Km.58 Tais	kab-seluma@bpn.go.id	(0736) 91204
33	Kepolisian Resor	Jl. Raya Bengkulu-Manna Km.65, Kel.Selebar , Kec. Seluma Timur, 38878	...	(0736) 91003

Lanjutan Tabel/*Continued Table 2.3.4*

	Nama Dinas/Instansi <i>Name of Institutional</i>	Alamat <i>Address</i>	Email	Telpon
	(1)	(2)	(3)	(4)
34	Kodim 0425 Seluma	Kel Talang Saling, Kec. Seluma
35	Pengadilan Negeri Tais	Jl. S.Parman No. 01, Talang Saling, Seluma, 38878	...	(0736) 91313
36	Kejaksanaan Negeri	Kel. Selebar, Kec. Seluma Timur	...	(0736) 91038
37	Kantor Kementerian Agama	Jl. Soekarno Hatta, Pematang Aur, 38576	bimasislam@gmail.com	(0736) 91177/ (0736)9150004
38	PT. PLN (Persero) Rayon Tais	Jl.. Bendungan Seluma, Kel Lubuk Kebur
39	PT. Telkom	Jl. Merdeka No 2, Tais	...	(0736) 91000
40	PT. POS Indonesia (Persero) Cabang Tais	Jl. Merdeka, Pasar tais	...	(0736) 91297
41	BPJS Kesehatan Kabupaten Seluma	Jl. Umar Ahmad No. 38, Kel. Pasar Tais, Kec. Seluma
42	PT Bank Rakyat Indonesia (Persero), Tbk KCP Unit Pasar Tais	Jl. Merdeka, Pasar Tais	...	(0736) 91150
43	PT Bank Mandiri (Persero), Tbk KCP Seluma	Jl. Raya Bengkulu-Manna, Kec. Seluma	...	(0736) 91106
44	PT Bank Bengkulu (BPD) Kantor Cabang Tais	Jl. Merdeka, Pasar Tais	...	(0736) 91384/ (0736) 91410

Sumber/Source: : Badan Pusat Statistik Kabupaten Seluma/ *BPS-Statistics of Seluma Regency*

2.4 KEUANGAN PEMERINTAH GOVERNMENT FINANCE

Tabel 2.4.1 Realisasi Pendapatan Pemerintah Kabupaten Seluma Menurut Jenis Pendapatan (ribu rupiah), 2018-2020
Table 2.4.1 Actual Seluma Regency Government Revenues by Kind of Revenues (thousand rupiahs), 2018-2020

Jenis Pendapatan/Kind of Revenues	2018	2019
(1)	(2)	(3)
1. Pendapatan Asli Daerah (PAD)/Regional Revenue	58 028 361,58	67 231 277,66
1.1 Pajak Daerah/Regional Tax	11 156 895,26	14 763 982,72
1.2 Retribusi Daerah/Regional Retribution	634 525,10	957 001,32
1.3 Hasil Perusahaan Milik Daerah dan Pengelolaan Kekayaan Daerah yang Dipisahkan/Regional-Owned Company Revenue and Separated Management of Regional Wealth	2 165 126,82	1 668 086,88
1.4 Lain-lain PAD yang Sah/Other Regional Revenue	44 071 814,40	49 842 206,74
2. Dana Perimbangan/Balance Funds	681 198 579,53	774 851 169,40
2.1 Bagi Hasil Pajak/Tax Sharing Revenue	9 438 784,63	6 702 767,00
2.2 Bagi Hasil Bukan Pajak/Sumber Daya Alam/Non-Tax Sharing Revenue/Natural Resources	8 616 825,30	9 317 483,75
2.3 Dana Alokasi Umum/General Allocation Fund	497 868 275,00	519 867 852,00
2.4 Dana Alokasi Khusus/Special Allocation Fund	165 274 694,59	238 963 066,65
3. Lain-lain Pendapatan yang Sah/Other Revenue	153 006 118,97	175 126 864,50
3.1 Pendapatan Hibah/Grant	-	13 113 386,00
3.2 Dana Darurat/Emergency Fund	-	-
3.3 Dana Bagi Hasil Pajak dari Provinsi dan Pemerintah Daerah Lainnya/Tax Sharing Revenue from Provincial and Other Regional Governments	26 302 541,99	18 961 371,50
3.4 Dana Penyesuaian dan Otonomi Daerah/Regional Adjustment and Autonomy Fund	-	-
3.5 Bantuan Keuangan dari Provinsi atau Pemerintah Daerah Lainnya/Financial Assistance from Provincial or Other Regional Governments	-	-
3.6 Lainnya/Others	126 703 576,98	143 052 107,00
Jumlah/Total	892 233 060,07	1 017 209 311,56

Lanjutan Tabel/*Continued Table 2.4.1*

Jenis Pendapatan/ <i>Kind of Revenues</i>	2020
(1)	(4)
1. Pendapatan Asli Daerah (PAD)/<i>Regional Revenue</i>	65 156 314,89
1.1 Pajak Daerah/ <i>Regional Tax</i>	10 258 560,37
1.2 Retribusi Daerah/ <i>Regional Retribution</i>	502 160,60
1.3 Hasil Perusahaan Milik Daerah dan Pengelolaan Kekayaan Daerah yang Dipisahkan/ <i>Regional-Owned Company Revenue and Separated Management of Regional Wealth</i>	1 623 568,62
1.4 Lain-lain PAD yang Sah/ <i>Other Regional Revenue</i>	52 772 025,30
2. Dana Perimbangan/<i>Balance Funds</i>	654 901 286,25
2.1 Bagi Hasil Pajak/ <i>Tax Sharing Revenue</i>	8 599 296,25
2.2 Bagi Hasil Bukan Pajak/Sumber Daya Alam/ <i>Non-Tax Sharing Revenue/Natural Resources</i>	6 194 654,76
2.3 Dana Alokasi Umum/ <i>General Allocation Fund</i>	475 498 288,00
2.4 Dana Alokasi Khusus/ <i>Special Allocation Fund</i>	164 609 047,24
3. Lain-lain Pendapatan yang Sah/<i>Other Revenue</i>	172.533.704,79
3.1 Pendapatan Hibah/ <i>Grant</i>	-
3.2 Dana Darurat/ <i>Emergency Fund</i>	-
3.3 Dana Bagi Hasil Pajak dari Provinsi dan Pemerintah Daerah Lainnya/ <i>Tax Sharing Revenue from Provincial and Other Regional Governments</i>	13 443 421,79
3.4 Dana Penyesuaian dan Otonomi Daerah/ <i>Regional Adjustment and Autonomy Fund</i>	17 978 641,00
3.5 Bantuan Keuangan dari Provinsi atau Pemerintah Daerah Lainnya/ <i>Financial Assistance from Provincial or Other Regional Governments</i>	-
3.6 Lainnya/ <i>Others</i>	141 111 642,00
Jumlah/<i>Total</i>	892 591 305,93

Sumber/*Source*: Badan Keuangan Daerah Kabupaten Seluma/ *Seluma Regional Agency for Financial Management*

Tabel 2.4.2 Realisasi Belanja Pemerintah Kabupaten Seluma Menurut Jenis Belanja (ribu rupiah), 2018-2020
Actual Seluma Regency Government Expenditures by Kind of Expenditures (thousand rupiahs), 2018-2020

Jenis Belanja Kind of Expenditure	2018	2019
(1)	(2)	(3)
1. Belanja Tidak Langsung/Indirect Expenditures	534 956 193,08	581 356 187,25
1.1 Belanja Pegawai/Personnel Expenditures	350 345 432,84	377 496 826,16
1.2 Belanja Bunga/Interest Expenditures	-	-
1.3 Belanja Subsidi/Subsidies Expenditures	-	-
1.4 Belanja Hibah/Grant Expenditures	5 283 680,00	4 953 090,00
1.5 Belanja Bantuan Sosial/Social Aid Expenditures	72 500,00	2 248 395,60
1.6 Belanja Bagi Hasil/Sharing Fund Expenditures	-	-
1.7 Belanja Bantuan Keuangan/Financial Aids Expenditures	178 782 271,32	196 632 205,49
1.8 Belanja Tidak Terduga/Unpredicted Expenditures	472 308,92	25 670,00
2. Belanja Langsung/Direct Expenditures	351 559 702,05	409 013 521,71
2.1 Belanja Pegawai/Personnel Expenditures	-	-
2.2 Belanja Barang dan Jasa/Goods and Services Expenditures	230 549 166,27	237 630 202,47
2.3 Belanja Modal/Capital Expenditures	121 010 535,78	171 383 319,24
Jumlah/Total	886 515 895,13	990 369 708,96

Lanjutan Tabel/*Continued Table 2.4.2*

Jenis Belanja <i>Kind of Expenditure</i>	2020
(1)	(4)
1. Belanja Tidak Langsung/<i>Indirect Expenditures</i>	573 071 440,81
1.1 Belanja Pegawai/ <i>Personnel Expenditures</i>	327 141 583,66
1.2 Belanja Bunga/ <i>Interest Expenditures</i>	-
1.3 Belanja Subsidi/ <i>Subsidies Expenditures</i>	-
1.4 Belanja Hibah/ <i>Grant Expenditures</i>	40 527 200,00
1.5 Belanja Bantuan Sosial/ <i>Social Aid Expenditures</i>	3 541 000,00
1.6 Belanja Bagi Hasil/ <i>Sharing Fund Expenditures</i>	-
1.7 Belanja Bantuan Keuangan/ <i>Financial Aids Expenditures</i>	190 528 845,84
1.8 Belanja Tidak Terduga/ <i>Unpredicted Expenditures</i>	11 332 811,31
2. Belanja Langsung/<i>Direct Expenditures</i>	345 519 755,60
2.1 Belanja Pegawai/ <i>Personnel Expenditures</i>	3 746 239,95
2.2 Belanja Barang dan Jasa/ <i>Goods and Services Expenditures</i>	226 260 815,15
2.3 Belanja Modal/ <i>Capital Expenditures</i>	115 512 700,50
Jumlah/<i>Total</i>	918 591 196,41

Catatan/ Note: Informasi Belanja Pegawai untuk Belanja Tidak Langsung dan Belanja Langsung Tidak diperoleh pada Tahun 2018 dan 2019, sehingga Belanja Pegawai dimasukkan ke kategori Belanja Tidak Langsung saja/ *Information on Personnel Expenditures for Indirect Expenditures and Direct Expenditures was not obtained in 2018 and 2019, so that Personnel Expenditures was included in the Indirect Expenditures category only*

Sumber/Source: Badan Keuangan Daerah Kabupaten Seluma/ *Seluma Regional Agency for Financial Management*

BAB
Chapter
3

**Kependudukan dan
Ketenagakerjaan**
Population and Employment

Jumlah penduduk Kabupaten Seluma.
Number of population in Seluma Regency.

101.997
Perempuan
Female



210.505



108.508
Laki-laki
Male

15,75%

70,13%
Tingkat Partisipasi
Angkatan Kerja
*Economically Active
Participation Rate*

Sukaraja adalah
kecamatan dengan
penduduk terbanyak.
*Subdistrict with the
most population.*



PENJELASAN TEKNIS**TECHNICAL NOTES**

1. Sumber utama data kependudukan adalah sensus penduduk yang dilaksanakan setiap sepuluh tahun sekali. Sensus penduduk telah dilaksanakan sebanyak tujuh kali sejak Indonesia merdeka, yaitu tahun 1961, 1971, 1980, 1990, 2000, 2010, dan 2020.

Di dalam sensus penduduk, pencacahan dilakukan terhadap seluruh penduduk yang berdomisili di wilayah teritorial Indonesia termasuk warga negara asing kecuali anggota korps diplomatik negara sahabat beserta keluarganya.

Hingga Sensus Penduduk 2010, Metode pengumpulan data dalam sensus dilakukan dengan wawancara antara petugas sensus dengan responden dan juga melalui e-census. Pencatatan penduduk menggunakan konsep usual residence, yaitu konsep di mana penduduk biasa bertempat tinggal. Sedangkan pada sensus penduduk 2020, metode pengumpulan data menggunakan metode kombinasi, yaitu dengan menggunakan data administrasi kependudukan dari Ditjen Dukcapil sebagai basis data dasar yang kemudian dilengkapi dengan wawancara langsung.

Bagi penduduk yang bertempat tinggal tetap dicacah di mana

1. The main source of demographic data is population census, which is conducted every ten years. Population Census has been conducted seven times since Indonesia's independence: 1961, 1971, 1980, 1990, 2000, 2010 and 2020.

The population census enumerates all residents who domicile in the entire territory of Indonesia including foreign citizens except the diplomatic corps members and their families.

Until the 2010 population census, The method of data collection in a population census involves interviewing respondents and conducting e-census. Enumeration of the population uses the concept of "usual residence", which is the concept of "places where people usually live". Whereas in the 2020 population census, the method of data collection uses a combination method, namely by using population administration data from Ditjen Dukcapil as a basic database which is then complemented by direct interviews. The permanent residents were enumerated in place where they normally live, the non-permanent residents were enumerated where they were found by the enumerators, on the night of 'Census Date'. The non permanent residents include homeless people,

mereka biasa tinggal, sedangkan untuk penduduk yang tidak bertempat tinggal tetap dicacah di tempat di mana mereka ditemukan petugas sensus pada malam 'Hari Sensus'. Termasuk penduduk yang tidak bertempat tinggal tetap adalah tuna wisma, awak kapal berbendera Indonesia, penghuni perahu/rumah apung, masyarakat terpencil/terasing, dan pengungsi.

Bagi mereka yang mempunyai tempat tinggal tetap dan sedang bepergian ke luar wilayah lebih dari satu tahun, tidak dicacah di tempat tinggalnya, tetapi dicacah di tempat tujuannya. Untuk tahun yang tidak dilaksanakan sensus penduduk, data kependudukan diperoleh dari hasil proyeksi penduduk. Proyeksi penduduk merupakan suatu perhitungan ilmiah yang didasarkan pada asumsi dari komponen-komponen perubahan penduduk, yaitu kelahiran, kematian, dan migrasi. Proyeksi penduduk Interim Indonesia 2020–2023 menggunakan data dasar penduduk hasil SP2020.

2. Penduduk Indonesia adalah semua orang yang berdomisili di wilayah teritorial Indonesia selama 6 bulan atau lebih dan atau mereka yang berdomisili kurang dari 6 bulan tetapi bertujuan menetap.

ship crew, boat people, remote area community, and internally displaced persons.

Those who had permanent residence and had been travelling away from their home for one years or more were not enumerated in their permanent place, but in the place where they were during the census.

For the periods where the population census is not conducted, population projection is done to estimate population during those years. The population projection is an estimate based on the demographic components, such as birth, death, and migration. Indonesia's 2020–2023 population interim projection used the 2020 Population Census as the base population.

2. The population of Indonesia are all residents of the entire territory of Indonesia who have stayed for six months or longer, and those who intended to stay more than six months even though their length of stay is less than six months.

3. **Laju pertumbuhan penduduk** adalah angka yang menunjukkan persentase penambahan penduduk dalam jangka waktu tertentu.
4. **Kepadatan penduduk** adalah rasio banyaknya penduduk per kilometer persegi.
5. **Rasio jenis kelamin** adalah perbandingan antara penduduk laki-laki dan penduduk perempuan pada suatu wilayah dan waktu tertentu. Biasanya dinyatakan dengan banyaknya penduduk laki-laki untuk 100 penduduk perempuan.
6. **Distribusi penduduk** adalah pola persebaran penduduk di suatu wilayah, baik berdasarkan batas-batas geografis maupun berdasarkan batas-batas administrasi pemerintahan.
7. **Komposisi penduduk** adalah pola persebaran penduduk menurut karakteristiknya, contoh: penduduk menurut kelompok umur, penduduk menurut jenis kelamin
8. **Penduduk usia kerja** adalah penduduk yang berumur 15 tahun ke atas.
9. **Angkatan kerja** adalah penduduk usia kerja (15 tahun ke atas) yang bekerja, punya
3. ***The growth rate of population*** is the number that show percentage of population growth within a specified period.
4. ***Population density*** is ratio of population per square kilometer.
5. ***Sex ratio*** is the ratio of males population to females population in a given area and time, usually expressed as the number of males for every 100 females.
6. ***Population distribution*** is the pattern of population distribution in an area, either by geographic boundaries or by government administrative boundaries.
7. ***Population composition*** is the pattern of population distribution by its characteristics, example: population by age group, population by sex
8. ***Working age population*** is persons of 15 years and over.
9. ***Labor force or economically active*** are persons of 15 years and over, who in the previous week

pekerjaan namun sementara tidak bekerja, dan pengangguran.

were working, temporarily absent from work but having jobs, and unemployment.

10. Bekerja adalah kegiatan ekonomi yang dilakukan oleh seseorang dengan maksud memperoleh atau membantu memperoleh pendapatan atau keuntungan dan lamanya bekerja paling sedikit 1 jam secara terus menerus dalam seminggu yang lalu (termasuk pekerja keluarga tanpa upah yang membantu dalam suatu usaha/ kegiatan ekonomi).

10. Working is economic activity conducted by a person and intended to earn income by doing work or helping to do work at least one hour continuously during the reference week (including unpaid family worker/s for any economic activity).

11. Jumlah jam kerja seluruhnya adalah jumlah jam kerja yang digunakan untuk bekerja (tidak termasuk jam kerja istirahat resmi dan jam kerja yang digunakan untuk hal-hal di luar pekerjaan).

11. Total working hours is the total hours spent by an employee to perform all jobs (excluding the time used for other activities which are not classified as work).

12. Lapangan usaha adalah bidang kegiatan dari pekerjaan/tempat bekerja di mana seseorang bekerja. Klasifikasi lapangan usaha mengikuti Klasifikasi Baku Lapangan Usaha Indonesia (KBLI) dalam 1 digit.

12. Industry is field of a person's activity or establishment. The classification of industries follows the Indonesia Standard Industrial Classification (KBLI) in one digit.

13. Status pekerjaan adalah kedudukan seseorang dalam unit usaha/kegiatan dalam melakukan pekerjaan.

13. Employment status is the status of a person at his place of work or establishment where he was employed.

- 14. Berusaha sendiri tanpa dibantu orang lain** adalah bekerja atau berusaha dengan menanggung risiko secara ekonomis, yaitu dengan tidak kembalinya ongkos produksi yang telah dikeluarkan dalam rangka usahanya tersebut, serta tidak menggunakan pekerja dibayar maupun pekerja tak dibayar, termasuk yang sifat pekerjaannya memerlukan teknologi atau keahlian khusus.
- 14. *Own-account worker*** is a person who works at his own risk without assisted by paid per mount worker or unpaid worker include technical job or skill job.
- 15. Berusaha dibantu buruh tidak tetap/buruh tidak dibayar** adalah bekerja atau berusaha atas risiko sendiri, dan menggunakan buruh/pekerja tak dibayar dan atau buruh/pekerja tidak tetap.
- 15. *Employer assisted by temporary workers/unpaid worker*** is a person who works at his own risk and assisted by temporary worker/unpaid worker.
- 16. Berusaha dibantu buruh tetap/buruh dibayar** adalah berusaha atas risiko sendiri dan mempekerjakan paling sedikit satu orang buruh/pekerja tetap yang dibayar.
- 16. *Employer assisted by permanent workers/paid workers*** is a person who does his business at her/his own risk at least one assisted by paid permanent worker.
- 17. Buruh/karyawan/pegawai** adalah seseorang yang bekerja pada orang lain atau instansi/kantor/ perusahaan secara tetap dengan menerima upah/gaji baik berupa uang maupun barang. Buruh yang tidak mempunyai majikan tetap, tidak digolongkan sebagai buruh/karyawan, tetapi sebagai pekerja bebas. Seseorang dianggap memiliki majikan tetap jika memiliki 1 (satu) majikan (orang/rumah tangga) yang
- 17. *Employee*** is a person who work permanently for other people or institution/office/ company and gains some money/cash or goods as wage/salary. Labor who have no permanent employer is not categorized as a laborer/ worker/ employee but casual worker. A laborers in general is considered to have a permanent employer if he has the same employer during the past month, particularly for building construction sector is

sama dalam sebulan terakhir, khusus pada sektor bangunan batasannya tiga bulan. Apabila majikannya instansi/lembaga, boleh lebih dari satu.

3 months. If the employer is an institution, more than 1 (one) employer is allowed.

18. Pekerja bebas adalah seseorang yang bekerja pada orang lain/ majikan/institusi yang tidak tetap (lebih dari 1 majikan dalam sebulan terakhir) di usaha pertanian baik berupa usaha rumah tangga maupun bukan usaha rumah tangga, ataupun di nonpertanian atas dasar balas jasa dengan menerima upah atau imbalan baik berupa uang maupun barang, dan baik dengan sistem pembayaran harian maupun borongan

18. Casual employee is a person who does not work permanently for other people/employer/ institution (more than 1 employer during the last 1 month) in agricultural sector, either home industry or not home industry, or in non-agricultural sector, either home industry or not home industry, or in non-agricultural sector based on remuneration paid with money or goods, and based on daily or contact payment system.

19. Pekerja tak dibayar adalah seseorang yang bekerja membantu usaha untuk memperoleh penghasilan/keuntungan yang dilakukan oleh salah seorang anggota rumah tangga atau bukan anggota rumah tangga tanpa mendapat upah/gaji baik berupa uang maupun barang.

19. Unpaid worker is a person who intended to work without pay either with money or good, in an establishment run by other members of the family, relative or neighbour.

ULASAN

Jumlah Penduduk Kabupaten Seluma pada tahun 2021 mencapai 210.505 jiwa. Jumlah Penduduk terbesar terdapat di Kecamatan Sukaraja, sejumlah 33,14 ribu jiwa, sedangkan jumlah penduduk terkecil terdapat di Kecamatan Ulu Talo, sejumlah 6,15 ribu jiwa. Kepadatan penduduk terbesar terdapat di Kecamatan Seluma, dengan kepadatan 374 jiwa/km², sedangkan kepadatan penduduk terkecil terdapat di Kecamatan Ulu Talo, dengan kepadatan 19 jiwa/km². Rasio jenis kelamin penduduk Kabupaten Seluma pada tahun 2020 sebesar 1,06. Hal ini menunjukkan bahwa setiap 100 penduduk perempuan terdapat 106 penduduk laki-laki.

Angkatan kerja adalah penduduk yang berumur 15 tahun ke atas yang bekerja, sementara tidak bekerja atau sedang mencari pekerjaan. Penduduk kurang dari 15 tahun meski telah bekerja guna memenuhi kebutuhan hidupnya tidak termasuk dalam angkatan kerja. Angkatan kerja sebagai bagian dari aspek demografi memiliki kecenderungan meningkat atau menurun sesuai perubahan yang dialami oleh penduduk. Hal ini dikarenakan faktor alamiah, yakni kelahiran, kematian, dan pergeseran jumlah penduduk.

Angka pengangguran didefinisikan sebagai penduduk usia kerja yang mencari pekerjaan, mempersiapkan usaha atau merasa tidak mungkin mendapat pekerjaan namun belum

DESCRIPTION

The population of Seluma Regency in 2021 reached 210,505 people. The largest population is in Sukaraja Subdistrict, with a total of 33.14 thousand people, while the smallest population is in Ulu Talo Subdistrict, with a total of 6.15 thousand people. The largest population density is in Seluma Subdistrict, with a density of 374 people/sq.km, while the smallest population density is in Ulu Talo Subdistrict, with a density of 19 people/sq.km. The population sex ratio in Seluma Regency in 2021 is 1.06. This shows that for every 100 female population, there are 106 male population.

The labor force is the population aged 15 years or above who are currently working, not working temporarily, or looking for jobs. The population aged below 15 who are working to meet their needs are not included as the labor force. The labor force as part of demography have the tendency to increase or decrease in accordance with the changes experienced by the population. This is due to natural factors, such as birth, death, and population shifting.

The unemployment rate is defined as the population of working age who are looking for jobs, preparing businesses or finding it impossible to get a job but have not started working yet. The labor force in Seluma Regency in 2021 is 104,555 people, while the unemployment rate is 3.44 percent or around 3,599 people.

Most population in Seluma Regency work in agriculture. 60,135 people work in agriculture or almost 59.56 percent

mulai bekerja. Jumlah angkatan kerja di Kabupaten Seluma tahun 2021 sebanyak 104.555 orang sedangkan tingkat pengangguran sebesar 3,44 persen atau sebanyak 3.599 orang.

Sebagian besar penduduk Kabupaten Seluma bekerja di sektor pertanian. Sebanyak 60.135 orang bekerja di sektor pertanian atau sekitar 59,56 persen dari total penduduk yang bekerja.

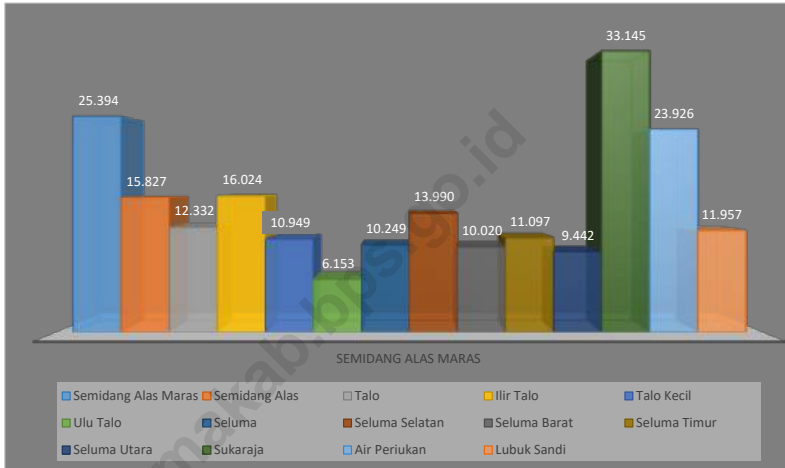
Sektor dengan jumlah pekerja terbanyak berikutnya yaitu sektor Perdagangan Besar dan Eceran; Reparasi dan Perawatan Mobil dan Sepeda Motor dengan 14.687 pekerja atau sekitar 14,55 persen dari total penduduk yang bekerja.

of total working population in Seluma Regency.

The next industry with the highest number of workers is Wholesale and Retail Trade; Repair of Cars and Motorcycles with 14,687 workers or almost 14.55 percent of total working population in Seluma Regency.

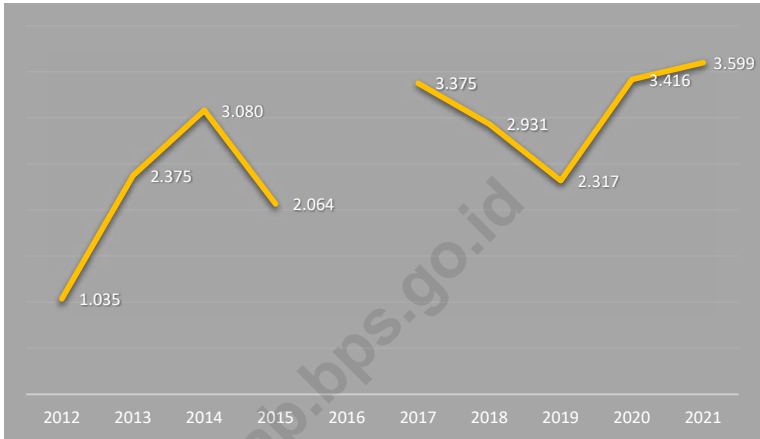
Gambar 3.1
Figures

Jumlah Penduduk Menurut Kecamatan di Kabupaten Seluma (jiwa), 2021
Population by Subdistrict in Seluma Regency (people), 2021



Sumber/Source : BPS, Hasil Proyeksi Penduduk Interim 2020-2023 (Pertengahan tahun/Juni)/ *The Result of Interim Population Projection 2020-2023 (mid year/June)*

Gambar 3.2 Jumlah Pengangguran di Kabupaten Seluma, 2012-2021
Figures 3.2 Total Unemployment Rate in Seluma Regency, 2012-2021



Catatan/ Note: Tahun 2016 Survei Angkatan Kerja Nasional (Sakernas) Agustus Tidak Dilaksanakan/ In 2016, August National Labor Force Survey (Sakernas) Not Implemented

Sumber/Source : BPS, Survei Angkatan Kerja Nasional (Sakernas) Agustus/BPS-Statistics Indonesia, August National Labor Force Survey

**3.1 PENDUDUK
POPULATION**

Tabel 3.1.1 Penduduk, Laju Pertumbuhan Penduduk per Tahun, Distribusi Persentase Penduduk, Kepadatan Penduduk, dan Rasio Jenis Kelamin Penduduk Menurut Kecamatan di Kabupaten Seluma, 2020 dan 2021
Population, Annual Population Growth Rate, Percentage Distribution of Population, Population Density, and Population Sex Ratio by Subdistrict in Seluma Regency, 2020 and 2021

Kecamatan Subdistrict	Penduduk (ribu) Population (thousand)		Laju Pertumbuhan Penduduk per Tahun Annual Population Growth Rate (%)	
	2020 ¹	2021 ²	2010-2020 ³	2020-2021 ⁴
(1)	(2)	(3)	(4)	(5)
Semidang Alas Maras	25,066	25,394	1,82	0,98
Semidang Alas	15,688	15,827	1,40	0,66
Talo	12,224	12,332	1,40	0,66
Ilir Talo	15,818	16,024	1,81	0,98
Talo Kecil	10,838	10,949	1,54	0,77
Ulu Talo	6,049	6,153	2,23	1,29
Seluma	10,111	10,249	1,88	1,02
Seluma Selatan	13,713	13,990	2,53	1,51
Seluma Barat	9,846	10,020	2,28	1,32
Seluma Timur	10,933	11,097	2,01	1,12
Seluma Utara	9,320	9,442	1,82	0,98
Sukaraja	32,981	33,145	1,01	0,37
Air Periukan	23,500	23,926	2,33	1,36
Lubuk Sandi	11,790	11,957	1,93	1,06
Kabupaten Seluma	207,877	210,505	1,76	0,95

Lanjutan Tabel/Continued Table 3.1.1

Kecamatan Subdistrict	Persentase Penduduk Percentage of Total Population		Kepadatan Penduduk per km ² Population Density per sq.km	
	2020 ¹	2021 ²	2020 ¹	2021 ²
(1)	(6)	(7)	(8)	(9)
Semidang Alas Maras	12,06	12,06	207	210
Semidang Alas	7,55	7,52	31	31
Talo	5,88	5,86	109	110
Ilir Talo	7,61	7,61	139	141
Talo Kecil	5,21	5,20	119	120
Ulu Talo	2,91	2,92	18	19
Seluma	4,86	4,87	369	374
Seluma Selatan	6,60	6,65	170	174
Seluma Barat	4,74	4,76	112	114
Seluma Timur	5,26	5,27	142	144
Seluma Utara	4,48	4,49	29	29
Sukaraja	15,87	15,75	174	175
Air Periukan	11,30	11,37	143	146
Lubuk Sandi	5,67	5,68	46	46
Kabupaten Seluma	100,00	100,00	84	85

Lanjutan Tabel/*Continued Table* 3.1.1

Kecamatan <i>Subdistrict</i>	Rasio Jenis Kelamin <i>Population Sex Ratio</i>	
	2020 ¹	2021 ²
(1)	(10)	(11)
Semidang Alas Maras	1,06	1,06
Semidang Alas	1,07	1,07
Talo	1,06	1,06
Iilir Talo	1,07	1,07
Talo Kecil	1,07	1,07
Ulu Talo	1,10	1,10
Seluma	1,02	1,02
Seluma Selatan	1,06	1,06
Seluma Barat	1,06	1,06
Seluma Timur	1,05	1,05
Seluma Utara	1,12	1,11
Sukaraja	1,05	1,05
Air Periukan	1,07	1,07
Lubuk Sandi	1,10	1,10
Kabupaten Seluma	1,07	1,06

Catatan/Note: ¹ Hasil Sensus Penduduk (SP) 2020 (September)/ *The Result of 2020 Population Census (September)*

² Hasil Proyeksi Penduduk Interim 2020-2023 (Pertengahan tahun/Juni)/ *The Result of Interim Population Projection 2020-2023 (mid year/June)*

³ Laju Pertumbuhan Penduduk Dihitung Berdasarkan Penduduk Tahun 2010 (Mei) dibandingkan dengan Penduduk Tahun 2020 (September)/ *The Growth Rate refers to The Change of The Population in 2010 (May) to The Population in 2020 (September)*

⁴ Laju Pertumbuhan Penduduk Dihitung Berdasarkan Penduduk Tahun 2020 (September) dibandingkan dengan Penduduk Tahun 2021 (Juni)/ *The Growth Rate refers to The Change of The Population in 2020 (September) to The Population in 2021 (June)*

⁵ Luas Kabupaten Berdasarkan Peraturan Bupati Seluma tahun 2017/ *Regency Area Based on The Regulation of the Regent of Seluma in 2017*

Sumber/Source: BPS /BPS-Statistics Indonesia

Tabel
Table 3.1.2**Jumlah Penduduk Menurut Kelompok Umur dan Jenis Kelamin di Kabupaten Seluma, 2021**
Population by Age Groups and Sex in Seluma Regency, 2021

Kelompok Umur Age Group	Jenis Kelamin/ Sex		
	Laki-Laki Male	Perempuan Female	Jumlah Total
(1)	(2)	(3)	(4)
0 - 4	8 829	8 666	17 495
5 - 9	9 052	8 539	17 591
10 - 14	9 030	8 429	17 459
15 - 19	9 569	8 798	18 367
20 - 24	9 175	8 478	17 653
25 - 29	8 948	8 447	17 395
30 - 34	8 767	8 249	17 016
35 - 39	8 746	8 323	17 069
40 - 44	8 351	7 564	15 915
45 - 49	7 276	6 842	14 118
50 - 54	6 358	5 654	12 012
55 - 59	4 987	4 521	9 508
60 - 64	3 785	3 549	7 334
65 - 69	2 606	2 494	5 100
70 - 74	1 654	1 796	3 450
75+	1 375	1 648	3 023
Jumlah/ Total	108 508	101 997	210 505

Catatan/Note: Hasil Proyeksi Penduduk Interim 2020-2023 (Pertengahan tahun/Juni)/The Result of Interim Population Projection 2020-2023 (mid year/June)

Sumber/Source: BPS /BPS-Statistics Indonesia

3.2 KETENAGAKERJAAN EMPLOYMENT

Tabel 3.2.1 Jumlah Penduduk Berumur 15 Tahun Keatas Menurut Jenis Kegiatan Selama Seminggu yang Lalu dan Jenis Kelamin di Kabupaten Seluma, 2021
Population Aged 15 Years and Over by Type of Activity During The Previous Week and Sex in Seluma Regency, 2021

Kegiatan Utama <i>Main Activity</i>	Jenis Kelamin/ Sex		
	Laki-Laki <i>Male</i>	Perempuan <i>Female</i>	Laki-laki + Perempuan <i>Male + Female</i>
(1)	(2)	(3)	(4)
I. Angkatan Kerja/ <i>Economically Active</i>	65 079	39 476	104 555
1. Bekerja/ <i>Working</i>	62 707	38 249	100 956
2. Pengangguran Terbuka/ <i>Unemployment</i>	2 372	1 227	3 599
II. Bukan Angkatan Kerja/ <i>Not Economically Active</i>	11 597	32 944	44 541
1. Sekolah/ <i>Attending School</i>	4 541	4 498	9 039
2. Mengurus Rumah Tangga/ <i>Housekeeping</i>	3 354	27 283	30 637
3. Lainnya/ <i>Others</i>	3 702	1 163	4 865
Jumlah/ <i>Total</i>	76 676	72 420	149 096
Tingkat Partisipasi Angkatan Kerja/ <i>Economically Active Participation Rate</i>	84,88	54,51	70,13
Tingkat Pengangguran/ <i>Unemployment Rate</i>	3,64	3,11	3,44

Sumber/Source: BPS, Survei Angkatan Kerja Nasional (Sakernas) Agustus/BPS-Statistics Indonesia, August National Labor Force Survey

Tabel
Table 3.2.2**Penduduk Berumur 15 Tahun ke Atas Menurut Pendidikan Tertinggi yang Ditamatkan dan Jenis Kegiatan Selama Seminggu yang Lalu di Kabupaten Seluma, 2021**
Population 15 Years of Age and Over by Educational Attainment and Type of Activity During the Previous Week in Seluma Regency, 2021

Pendidikan Tertinggi yang Ditamatkan ¹ <i>Educational Attainment¹</i>	Angkatan Kerja/ <i>Economically Active</i>			Persentase Bekerja terhadap Angkatan Kerja <i>Percentage of Working to Economically Active</i>
	Bekerja <i>Working</i>	Pengangguran ² <i>Unemployment²</i>	Jumlah Angkatan Kerja <i>Total of Economically Active</i>	
(1)	(2)	(3)	(4)	(5)
0	46 523	962	47 485	97,97
1	18 941	442	19 383	97,72
2	26 968	1 426	28 394	94,98
3	8 524	769	9 293	91,72
Jumlah/Total	100 956	3 599	104 555	96,56

Lanjutan Tabel/*Continued Table* 3.2.2

Pendidikan Tertinggi yang Ditamatkan ¹ <i>Educational Attainment¹</i>	Bukan Angkatan Kerja <i>Not Economically Active</i>	Jumlah Total	Persentase Angkatan Kerja terhadap Penduduk Usia Kerja <i>Percentage of Economically Active to Working Age Population</i>
(1)	(6)	(7)	(8)
0	20 902	68 387	69,44
1	11 560	30 943	62,64
2	11 646	40 040	70,91
3	433	9 726	95,55
Jumlah/Total	44 541	149 096	70,13

Catatan/Note: ¹ 0. ≤ Sekolah Dasar (SD)/≤ *Primary School*
 1. Sekolah Menengah Pertama/*Junior High School*
 2. Sekolah Menengah Atas/*Senior High School*
 3. Perguruan Tinggi/*Collage*

² 1. Mencari pekerjaan/*Looking for work*
 2. Mempersiapkan usaha/*Establishing a new business/firm*
 3. Merasa tidak mungkin mendapat pekerjaan/*Feeling hopeless in looking for work*
 4. Sudah punya pekerjaan tetapi belum mulai bekerja/*Having job already but not starting to work yet*

Sumber/Source: BPS, Survei Angkatan Kerja Nasional (Sakernas) Agustus/BPS-Statistics Indonesia, August National Labor Force Survey

Tabel
Table 3.2.3

Penduduk Berumur 15 Tahun Ke Atas yang Bekerja Selama Seminggu yang Lalu Menurut Status Pekerjaan Utama dan Jenis Kelamin di Kabupaten Seluma, 2021
Population 15 Years of Age and Over Who Worked During The Previous Week by Main Employment Status and Sex in Seluma Regency, 2021

Status Pekerjaan Utama <i>Main Employment Status</i>	Laki-Laki <i>Male</i>	Perempuan <i>Female</i>	Jumlah <i>Total</i>
(1)	(2)	(3)	(4)
Berusaha Sendiri <i>Own Account Worker</i>	12 846	5 090	17 936
Berusaha dibantu buruh tidak tetap/buruh tidak dibayar <i>Employer assisted by temporary worker/unpaid worker</i>	16 539	4 836	21 375
Berusaha dibantu buruh tetap/buruh dibayar <i>Employer assisted by permanent worker/paid worker</i>	3 506	912	4 418
Buruh/Karyawan/Pegawai/ <i>Employee</i>	12 125	7 427	19 552
Pekerja bebas <i>Casual worker</i>	8 175	1 298	9 473
Pekerja bebas non pertanian <i>Non agricultural Casual worker</i>	5 167	390	5 557
Pekerja keluarga/tak dibayar <i>Family worker/unpaid worker</i>	4 349	18 296	22 645
Jumlah/Total	62 707	38 249	100 956

Sumber/Source: BPS, Survei Angkatan Kerja Nasional (Sakernas) Agustus/BPS-Statistics Indonesia, August National Labor Force Survey

Tabel
Table 3.2.4

Jumlah Penduduk Berumur 15 Tahun ke Atas yang Bekerja Selama Seminggu yang Lalu Menurut Kelompok Umur dan Jenis Kelamin di Kabupaten Seluma, 2021
Population 15 Years of Age and Over Who Worked During The Previous Week by Age Group and Sex in Seluma Regency, 2021

Kelompok Umur <i>Age Group</i>	Jenis Kelamin/ Sex		
	Laki-Laki <i>Male</i>	Perempuan <i>Female</i>	Jumlah <i>Total</i>
(1)	(2)	(3)	(4)
15 - 19	1 222	1 221	2 443
20 - 24	5 284	1 779	7 063
25 - 29	7 694	4 080	11 774
30 - 34	7 559	5 500	13 059
35 - 39	8 333	5 064	13 397
40 - 44	7 239	4 160	11 399
45 - 49	6 749	4 296	11 045
50 - 54	5 485	4 328	9 813
55 - 59	4 640	3 262	7 902
60+	8 502	4 559	13 061
Jumlah/ Total	62 707	38 249	100 956

Sumber/Source: BPS, Survei Angkatan Kerja Nasional (Sakernas) Agustus/ BPS-Statistics Indonesia, August National Labor Force

Tabel
Table 3.2.5

Jumlah Penduduk Berumur 15 Tahun ke Atas yang Bekerja Selama Seminggu yang Lalu Menurut Lapangan Pekerjaan Utama dan Jenis Kelamin di Kabupaten Seluma, 2021

Population 15 Years of Age and Over Who Worked During The Previous Week by Main Industry and Sex in Seluma Regency, 2021

	Lapangan Pekerjaan Utama <i>Main Industry</i>	Jenis Kelamin/ Sex		
		Laki-Laki <i>Male</i>	Perempuan <i>Female</i>	Jumlah <i>Total</i>
	(1)	(2)	(3)	(4)
A	Pertanian Kehutanan dan Perikanan/ <i>Agriculture Forestry and Fishing</i>	39 823	20 312	60 135
B	Pertambangan dan Penggalian/ <i>Mining and Quarrying</i>	-	134	134
C	Industri Pengolahan/ <i>Manufacturing</i>	3 109	2 052	5 161
D	Pengadaan Listrik dan Gas/ <i>Electricity and Gas</i>	112	98	210
E	Pengadaan Air; Pengelolaan Sampah Limbah dan Daur Ulang/ <i>Water Supply; Sewerage Waste Management and Remediation Activities</i>	-	-	-
F	Konstruksi/ <i>Construction</i>	5 616	-	5 616
G	Perdagangan Besar dan Eceran; Reparasi Mobil dan Sepeda Motor/ <i>Wholesale and Retail Trade; Repair of Motor Vehicles and Motorcycles</i>	6 399	8 288	14 687
H	Transportasi dan Pergudangan/ <i>Transportation and Storage</i>	2 064	-	2 064
I	Penyediaan Akomodasi dan Makan Minum/ <i>Accommodation and Food Service Activities</i>	807	1 546	2 353
J	Informasi dan Komunikasi/ <i>Information and Communication</i>	325	-	325
K	Jasa Keuangan dan Asuransi/ <i>Financial and Insurance Activities</i>	62	150	212
L	Real Estat/ <i>Real Estate Activities</i>	-	-	0
M N	Jasa Perusahaan/ <i>Business Activities</i>	275	541	816
O	Administrasi Pemerintahan Pertahanan dan Jaminan Sosial Wajib/ <i>Public Administration and Defence; Compulsory Social Security</i>	2 374	628	3 002
P	Jasa Pendidikan/ <i>Education</i>	778	2 913	3 691
Q	Jasa Kesehatan dan Kegiatan Sosial/ <i>Human Health and Social Work Activities</i>	516	788	1 304
R S T U	Jasa Lainnya/ <i>Other Services Activities</i>	447	799	1 246
	Jumlah/ Total	62 707	38 249	100 956

Sumber/Source: BPS, Survei Angkatan Kerja Nasional (Sakernas) Agustus/ BPS-Statistics Indonesia, August National Labor Force

Tabel 3.2.6 Jumlah Pencari Kerja Terdaftar Menurut Pendidikan dan Jenis Kelamin di Kabupaten Seluma, 2021
Number of Registered Job Seekers by Education and Sex in Seluma Regency, 2021

Pendidikan Education	Jenis Kelamin/ Sex		
	Laki-Laki Male	Perempuan Female	Jumlah Total
(1)	(2)	(3)	(4)
Tidak/ Belum Pernah Sekolah <i>No Schooling</i>	-	-	-
Tidak/ Belum Tamat SD <i>Not Yet Completed Primary School</i>	-	-	-
Sekolah Dasar <i>Primary School</i>	-	1	1
Sekolah Menengah Pertama <i>Junior High School</i>	7	5	12
Sekolah Menengah Atas/ Kejuruan <i>Senior High School/ Vocational</i>	79	28	107
Diploma I/ II/ III/ Akademi <i>Diploma I/ II/ III/ Acafemy</i>	3	6	9
Universitas <i>University</i>	15	17	32
Jumlah/ Total	104	57	161

Sumber/Source: Dinas Ketenagakerjaan dan Transmigrasi Kabupaten Seluma/ *Seluma Regional Office of Manpower and Transmigration*

BAB
Chapter
4

**Sosial dan
Kesejahteraan Rakyat**
Social and Welfare



Tahukah Kamu?

96,37

Angka melek huruf
Kabupaten Seluma.
*Literacy rate in Seluma
Regency.*

18,72%

Penduduk miskin di
Kabupaten Seluma.
*Poor people in Seluma
Regency.*



PENJELASAN TEKNIS

1. **Tidak/belum pernah sekolah** adalah mereka yang tidak pernah atau belum pernah terdaftar dan tidak pernah atau belum pernah aktif mengikuti pendidikan di suatu jenjang pendidikan formal. Termasuk juga yang tamat/belum tamat taman kanak-kanak tetapi tidak melanjutkan ke sekolah dasar.
2. **Masih bersekolah** adalah mereka yang terdaftar dan aktif mengikuti pendidikan formal dan nonformal (Paket A, B, atau C), baik pendidikan dasar, menengah maupun pendidikan tinggi. Bagi mahasiswa yang sedang cuti dianggap masih bersekolah.
3. **Tidak bersekolah lagi** adalah mereka yang pernah terdaftar dan aktif mengikuti pendidikan di suatu jenjang pendidikan formal dan nonformal (Paket A, B, atau C), tetapi pada saat pencacahan tidak lagi terdaftar dan tidak aktif mengikuti pendidikan.
4. **Tamat sekolah** adalah menyelesaikan pelajaran yang ditandai dengan lulus ujian akhir pada kelas atau tingkat terakhir suatu jenjang pendidikan di sekolah negeri maupun swasta dengan mendapatkan tanda tamat belajar/ijazah. Seseorang yang belum mengikuti pelajaran

TECHNICAL NOTES

1. **Not/never attending school** is someone who has never attended or never been registered in a formal education, such as primary, secondary, and tertiary education. Those who just completed kindergarten are considered as never attended school.
2. **Attending school** is someone who is currently attending primary, secondary, or tertiary education, including package A, package B, or package C. College student who postpones his/her study is considered as attending school.
3. **Not attending school anymore** is someone who had enrolled and participated in formal and non-formal education in the past including package A, package B, or package C, but currently does not attend school.
4. **Completed particular level of education** is someone who has completed particular level of education in private or public school and accepting graduation certificate. Someone who has never attended the highest grade but passed the final exam is considered as completed particular level of

pada kelas tertinggi tetapi telah mengikuti ujian akhir dan lulus dianggap tamat sekolah.

5. Dapat membaca dan menulis artinya dapat membaca dan menulis kata-kata/kalimat sederhana dengan suatu aksara tertentu.

6. Rumah Sakit adalah tempat pemeriksaan dan perawatan kesehatan, biasanya berada di bawah pengawasan dokter/tenaga medis, yang melayani penderita yang sakit untuk berobat rawat jalan atau rawat inap.

7. Puskesmas (Pusat Kesehatan Masyarakat) adalah unit pelaksana teknis dinas kesehatan kabupaten/ kota yang mempunyai fungsi utama sebagai penyelenggara pelayanan kesehatan tingkat pertama. Wilayah kerja puskesmas maksimal adalah satu kecamatan dan untuk dapat menjangkau wilayah kerjanya, puskesmas mempunyai jaringan pelayanan yang meliputi unit Puskesmas Pembantu (Pustu), unit Puskesmas Keliling (Puskel), dan unit bidan desa/komunitas (Peraturan Menteri Kesehatan RI No. 75 Tahun 2014 Tentang Pusat Kesehatan Masyarakat).

education.

5. Able to read and write is the ability to read and write at least a simple sentence in any letter of alphabets.

6. Hospital is a place for health check, usually controlled/supervised by doctors/medical personnel to serve the ill patients to get outpatient or inpatient treatment services.

7. Public Health Center is technical implementation unit of regency health department that have the primary function as a first-level health care providers. The working area standard of public health center is one district and to reach their working areas, public health centers have a service network covering subsidiary of public health center, mobile public health center units, and midwife units (Regulation of the Minister of Health of Indonesia Number 75 Year 2014 about Public Health Center).

8. **Imunisasi** adalah memasukkan kuman atau racun penyakit tertentu yang sudah dilemahkan (vaksin) ke dalam tubuh dengan cara disuntik atau diminum (diteteskan dalam mulut) dengan maksud agar terjadi kekebalan tubuh terhadap penyakit tersebut.
8. *Immunization is putting enervated microbe of a certain disease into human body by injection or drinking (dropping into mouth) to make the body immune to that disease.*
9. **BCG (Bacillus Calmette Guerin)** merupakan vaksinasi untuk mencegah penyakit TBC, diberikan pada bayi baru lahir atau anak, dengan suntikan pada kulit pangkal lengan atas. Bekas suntikan kemudian akan membentuk tonjolan kecil jaringan parut pada kulit lengan atas. Suntikan BCG diberikan kepada anak sebanyak 1 kali.
9. *BCG (Bacillus Calmette Guerin) is a vaccine to prevent TBC disease, given to newborns or children, by injection at the base of the skin of the upper arm. Injection site will form little bumps of scar tissue in the skin of the upper arm. BCG injections given to children 1 time.*
10. **DPT (Difteri, Pertusis, Tetanus)** merupakan vaksin untuk mencegah penyakit Difteri, Pertusis, dan Tetanus yang diberikan pada bayi berumur 3 bulan ke atas, dengan suntikan pada paha, diulang 1 bulan dan 2 bulan kemudian, sehingga suntikan imunisasi DPT lengkap pada balita berjumlah 3 kali (kadang-kadang selang waktu antar suntikan bisa lebih dari 1 bulan).
10. *DPT (Diphtheria, Pertussis, Tetanus) is a vaccine to prevent the diphtheria, pertussis, and tetanus disease, given to infants aged 3 months and above, with a shot in the thigh, repeated one month and two months later, so that the complete DPT immunization shots at toddler totaling 3 times (sometimes the time interval between injections can be more than 1 month).*
11. **Peristiwa tindak pidana yang dilaporkan** ialah setiap peristiwa yang diterima kepolisian dari laporan masyarakat, atau
11. *Reported crime incidence includes all criminal cases reported and received by police office, and all crimes caught by police.*

peristiwa dimana pelakunya tertangkap tangan oleh kepolisian.

12. Jumlah tindak pidana menggambarkan jumlah kasus tindak pidana yang terjadi pada kurun waktu tertentu.

12. Crime total refers to the number of criminal cases occurring during a given period.

13. Persentase penyelesaian tindak pidana

$$= \frac{\text{Jumlah tindak pidana yang diselesaikan}}{\text{Jumlah tindak pidana yang dilaporkan}} \times 100\%$$

13. Crime clearance rate

$$= \frac{\text{Number of cleared criminal cases}}{\text{Number of reported criminal cases}} \times 100\%$$

Persentase penyelesaian peristiwa tindak pidana menyatakan persentase penyelesaian tindak pidana oleh polisi. Suatu tindak pidana dinyatakan sebagai kasus yang selesai di tingkat kepolisian, apabila:

1. Berkas perkaranya sudah siap untuk diserahkan atau telah diserahkan kepada kejaksaan;
2. Dalam hal delik aduan, pengaduannya dicabut dalam tenggang waktu yang telah ditentukan menurut undang-undang;
3. Telah diselesaikan oleh kepolisian berdasarkan asas plichtmatigheid (kewajiban berdasarkan kewenangan hukum);
4. Kasus yang dimaksud tidak termasuk kompetensi kepolisian;

Crime clearance rate refers to percentage of crime clearance by police. A criminal case is categorized as a cleared case by police, if:

1. All documents are ready to submit or already submitted to justice court;
2. In the case of attense that warrants complaint, the complaint was withdraw within a given period state in the law;
3. The case was cleared by police based on the principle of plichmatigheid (obligation on the basis of law outhority);
4. The case was not the responsibility of police office;
5. The suspect died;
6. The case was out of date.

5. Tersangka meninggal dunia;
6. Kasus kadaluwarsa.

14. **Bencana Alam** adalah peristiwa atau serangkaian peristiwa yang mengancam dan mengganggu kehidupan/penghidupan masyarakat yang disebabkan oleh faktor alam antara lain berupa gempa bumi, tsunami, gunung meletus, banjir, kekeringan, angin topan, dan tanah longsor sehingga mengakibatkan kerugian materi maupun non-materi.
15. **Korban meninggal** adalah orang yang dilaporkan tewas atau meninggal dunia akibat bencana.
16. **Korban hilang** adalah orang yang dilaporkan hilang atau tidak ditemukan atau tidak diketahui keberadaannya setelah terjadi bencana.
17. **Korban luka/sakit** adalah orang yang mengalami luka-luka atau sakit, dalam keadaan luka ringan, luka sedang maupun luka parah/berat, baik yang berobat jalan maupun rawat inap.
18. **Rusak berat** adalah kriteria kerusakan yang mengakibatkan bangunan roboh atau sebagian besar komponen struktur rusak.
19. **Rusak sedang** adalah kriteria kerusakan yang mengakibatkan
14. **Natural Disaster** is an event or series of events that threaten and disrupt the lives and livelihoods caused by natural factors such as: earthquake, tsunami, volcanic eruption, flood, flash flood, drought, typhoon/cyclone, and landslide so it can lead to result in loss of material and non-material.
15. **Fatality** is a person reported killed or death in the wake of a disaster.
16. **Missing person** is a person reported missing or who cannot be located or who cannot be accounted for in the wake of a disaster.
17. **Casualty** is a person suffering injury or illness, in a state of light injury, moderate injury, or heavy injury, which in undergoing treatment as either an outpatient or inpatient.
18. **Severely damaged** is the criteria of damage that resulted most buildings collapsed or damaged its structural components.
19. **Damaged** is the criteria of damage that resulted defective fraction

sebagian kecil komponen struktur rusak dan komponen penunjang rusak namun bangunan masih tetap berdiri.

of structural components and supporting components damaged, but the building still stands.

20. Rusak ringan adalah kriteria kerusakan yang mengakibatkan sebagian komponen struktur retak (struktur masih bisa digunakan) dan bangunan masih tetap berdiri.

20. Lightly damaged is the criteria of damage that resulted partially cracked structural components, but the structure still can be used and the building still stands.

21. Untuk mengukur kemiskinan, BPS menggunakan konsep kemampuan memenuhi kebutuhan dasar (basic needs approach). Dengan pendekatan ini, kemiskinan dipandang sebagai ketidakmampuan dari sisi ekonomi untuk memenuhi kebutuhan dasar makanan dan bukan makanan yang diukur dari sisi pengeluaran. Metode yang digunakan adalah menghitung Garis Kemiskinan (GK), yang terdiri dari dua komponen yaitu Garis Kemiskinan Makanan (GKM) dan Garis Kemiskinan Non-Makanan (GKNM). Penghitungan Garis Kemiskinan dilakukan secara terpisah untuk daerah perkotaan dan perdesaan.

21. To measure poverty, BPS-Statistics Indonesia has used the concept of basic needs approach. Therefore, poverty is viewed as economic inability to fulfill food and non-food basic needs which are measured by consumption/expenditure. The method used is calculating poverty line, which consists of two components that are Food Poverty Line (FPL) and Non-Food Poverty Line (NFPL). The poverty line was calculated separately for urban and rural areas.

22. Penduduk miskin adalah penduduk yang memiliki rata-rata pengeluaran per kapita per bulan di bawah Garis Kemiskinan.

22. Poor Population is a person whose expenditure per capita per month is below the poverty line is considered to be poor.

23. Garis Kemiskinan Makanan (GKM) merupakan nilai

23. The Food Poverty Line refers to the daily minimum requirement

pengeluaran kebutuhan minimum makanan yang disetarakan dengan 2.100 kkalori per kapita per hari. Garis Kemiskinan Non-Makanan (GKNM) adalah kebutuhan minimum untuk perumahan, sandang, pendidikan, kesehatan, dan kebutuhan dasar lainnya.

of 2,100 kcal per capita per day. The Non-Food Poverty Line refers to the minimum requirement for household necessities for clothing, education, health, and other basic individual needs.

24. Ukuran Kemiskinan

- a. **Head Count Index** (HCI- P_0) adalah persentase penduduk miskin yang berada di bawah Garis Kemiskinan (GK).
- b. **Indeks Kedalaman Kemiskinan** (*Poverty Gap Index- P_1*) merupakan ukuran rata-rata kesenjangan pengeluaran masing-masing penduduk miskin terhadap garis kemiskinan. Semakin tinggi nilai indeks, semakin jauh rata-rata pengeluaran penduduk dari garis kemiskinan.
- c. **Indeks Keparahan Kemiskinan** (*Poverty Severity Index- P_2*) memberikan gambaran mengenai penyebaran pengeluaran di antara penduduk miskin. Semakin tinggi nilai indeks, semakin tinggi ketimpangan pengeluaran di antara penduduk miskin.

Foster-Greer-Thorbecke (1984) merumuskan suatu ukuran yang digunakan untuk mengukur

24. Poverty Measures

- a. **Head Count Index** (HCI- P_0) simply measures the percentage of the population that is counted as poor, often denoted by P_0 .
- b. **Poverty Gap Index- P_1** measures the extent to which individuals fall below the poverty line (the poverty gaps) as a proportion of the poverty line. Higher value of the index shows that the gap between average expenditure of the poor and the poverty line is wider.
- c. **Poverty Severity Index- P_2** describes inequality among the poor. This is simply a weighted sum of poverty gaps (as a proportion of the poverty line), where the weights are the proportionate poverty gaps themselves. Hence, by squaring the poverty gap index, the measure implicitly puts more weight on observations that fall well below the poverty line. Higher value

tingkat kemiskinan sebagai berikut:

$$P_a = \frac{1}{n} \sum_{i=1}^q \left[\frac{z-y_i}{z} \right]^a$$

dimana:

a=0, 1, 2

z=Garis kemiskinan

y_i =Rata-rata pengeluaran perkapita sebulan penduduk yang berada di bawah garis kemiskinan ($i=1,2,\dots,q$), $y_i < z$

q=Banyaknya penduduk yang berada di bawah garis kemiskinan

n=Jumlah penduduk

Jika a=0, diperoleh Head Count Index (P0), jika a=1 diperoleh indeks kedalaman kemiskinan (Poverty Gap Index-P1) dan jika a=2 disebut indeks keparahan kemiskinan (Poverty Severity Index-P2).

of the index shows that inequality among the poor is higher.

Foster-Greer-Thorbecke (1984) developed poverty measures that may be written as:

$$P_a = \frac{1}{n} \sum_{i=1}^q \left[\frac{z-y_i}{z} \right]^a$$

where:

a=0, 1, 2

z=the poverty line

y_i =Average expenditure per capita per month of the poor ($i=1,2,\dots,q$), $y_i < z$

q=the number of poor

n=the total population

if a=0 is obtained Head Count Index (P0), if a=1 is obtained Poverty Gap Index-P1, and if a=2 is obtained Poverty Severity Index-P2.

25. Indeks Pembangunan Manusia

(IPM) menjelaskan bagaimana penduduk dapat mengakses hasil pembangunan dalam memperoleh pendapatan, kesehatan, pendidikan dan sebagainya. IPM diperkenalkan oleh UNDP pada tahun 1990 dan dipublikasikan secara berkala dalam laporan tahunan Human Development Report (HDR). IPM dibentuk oleh 3 (tiga) dimensi dasar: Umur panjang dan hidup sehat; pengetahuan; dan standar hidup layak

25. The Human Development Index

(HDI) explains how people can access development results in obtaining income, health, education and so forth. HDI was introduced by United Nations Development Programme (UNDP) in 1990 and published periodically in the annual report of the Human Development Report. HDI was formed by three basic dimensions: a long and healthy life; knowledge; and a decent standard of living.

ULASAN

Keadaan sosial penduduk Kabupaten Seluma digambarkan dalam beberapa variabel antara lain pendidikan, kesehatan, keamanan, agama dan fasilitas layanan sosial.

Dalam bidang pendidikan, pada tahun ajaran 2021/2022 Kabupaten Seluma memiliki gedung sekolah TK baik negeri maupun swasta sejumlah 133 unit, RA 20 unit, SD 184 unit, MI 21 unit, SMP 48 unit, MTs 10 unit, SMA 11 unit, SMK 6 unit dan MA 5 unit. Hingga tahun 2021 Kabupaten Seluma belum memiliki perguruan tinggi.

Fasilitas kesehatan merupakan salah satu tolak ukur dalam pencapaian pelaksanaan pembangunan di Kabupaten Seluma. Pada tahun 2021 terdapat satu buah rumah sakit pemerintah di wilayah Kabupaten Seluma. Sedangkan fasilitas kesehatan lainnya yakni puskesmas dan posyandu sebanyak 22 dan 248

Di bidang keamanan, jumlah tindak kejahatan disajikan menurut lima kecamatan induk di Kabupaten Seluma. Secara umum jumlah tindak pidana yang dilaporkan pada tahun 2021 sebanyak 171 kasus dan terdapat 106 kasus yang dapat diselesaikan.

Jumlah agama yang dianut penduduk Kabupaten Seluma ada empat yaitu Islam, Kristen Protestan, Kristen Katholik, dan Hindu. Diantara agama-agama tersebut, Islam merupakan agama dengan jumlah pemeluk terbesar mencapai 98,23 persen dari jumlah penduduk. Jumlah

DESCRIPTION

The social circumstances of people in Seluma Regency are described in several variables, i.e. education, health, religion and social service facility.

In education sector, in the 2021/2022 school year Seluma Regency has both public and private kindergarten buildings with 133 units, 20 units of RA, 184 units of Primary School, 21 units of MI, 48 units of Lower Secondary School, 10 units of MTs, 11 units of Upper Secondary School, 6 units of Vocational High School and 5 units of MA. Until 2021, Seluma Regency does not yet have a university.

Health facilities are one of benchmarks of the achievements on the implementation of development Seluma Regency. In 2020 there are one unit of government hospitals in Seluma Regency. On the other hand, there are other health facilities namely 22 public health centers and 248 integrated health post.

In the sector of security, the number of crimes are presented by five subdistricts parent in Seluma Regency. In general the number of crimes act reported in 2021 are 171 cases and 106 case can be resolved (clearance case)

There are four religions affiliated by population in Seluma Regency; i.e. Islam, Protestant, Catholic, and Hindu. Among these religions, Islam is a religion with the largest number of followers reaching 98.23 percent of the population. Number of mosques and Musholla in Seluma Regency reaches 569, church 29, and temple 10.

masjid dan musholla yang terdapat di Kabupaten Seluma sebanyak 569, gereja 29, dan pura ada 10.

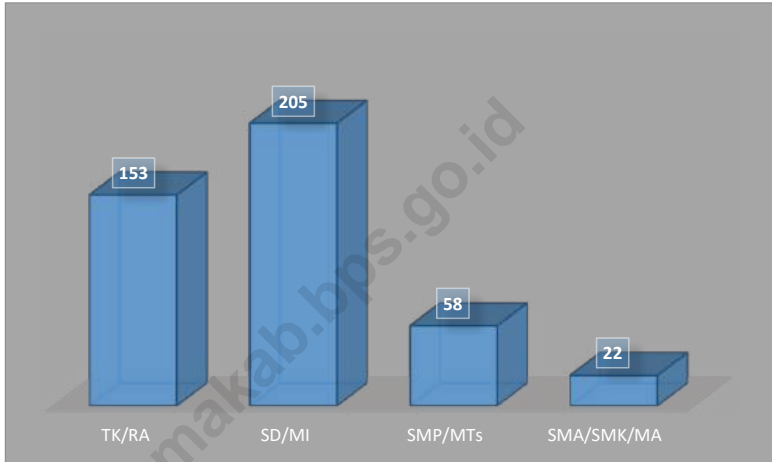
Pada tahun 2021, terdapat 3 fasilitas sosial di Kabupaten Seluma dengan jumlah penyandang cacat yang tercatat sejumlah 1.105 orang,

In 2021, there were 3 social facilities in Seluma Regency with 1,105 people with disabilities recorded.

<https://selumakab.bps.go.id>

Gambar 4.1
Figures

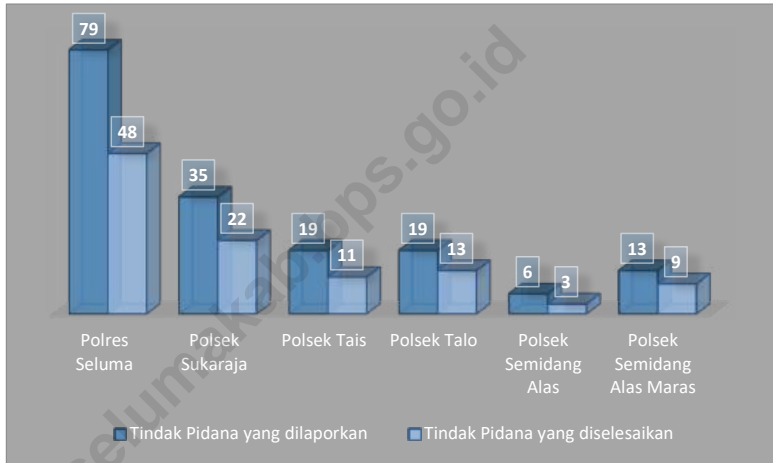
Perbandingan Jumlah Unit Sekolah Menurut Jenjang Pendidikan di Kabupaten Seluma, 2021/2022
Comparison of the Number of Schools by Educational Level in Seluma Regency, 2021/2022



Sumber/Source : TK, SD, SMP, SMA, SMK - Kementerian Pendidikan dan Kebudayaan, data semester ganjil 2021/2022/ Ministry of Educations and Culture, 2021/2022 odd semester data
RA, MI, MTS, MA - Kementerian Agama, EMIS, data semester ganjil 2021/2022/ Ministry of Religious Affairs, EMIS, 2021/2022 odd semester data

Gambar 4.2
Figures

Perbandingan Tindak Pidana yang Dilaporkan dan Diselesaikan Menurut Kepolisian Sektor di Kabupaten Seluma, 2021
Comparison Between Reported Criminal and Crime Clearance by District Police Office in Seluma Regency, 2021



Sumber/Source : Polisi Resort (Polres) Kabupaten Seluma/ The District Police Office of Seluma Regency

4.1 PENDIDIKAN EDUCATION

Tabel
Table 4.1.1

Jumlah Sekolah, Guru, dan Murid Taman Kanak-Kanak (TK) di Bawah Kementerian Pendidikan dan Kebudayaan Menurut Kecamatan di Kabupaten Seluma, 2020/2021 dan 2021/2022
Number of Schools, Teachers, and Pupils in Kindergarten Under The Ministry of Education and Culture by Subdistrict in Seluma Regency, 2020/2021 and 2021/2022

Kecamatan Subdistrict	Sekolah/Schools					
	Negeri/Public		Swasta/Private		Jumlah/Total	
	2020/2021	2021/2022	2020/2021	2021/2022	2020/2021	2021/2022
(1)	(2)	(3)	(4)	(5)	(6)	(7)
Semidang Alas Maras	-	-	15	15	15	15
Semidang Alas	-	-	10	17	10	17
Talo	-	-	8	9	8	9
Ilir Talo	-	-	9	11	9	11
Talo Kecil	-	-	6	6	6	6
Ulu Talo	-	-	4	4	4	4
Seluma	1	1	6	6	7	7
Seluma Selatan	-	-	9	11	9	11
Seluma Barat	-	-	6	6	6	6
Seluma Timur	-	-	3	3	3	3
Seluma Utara	-	-	4	4	4	4
Sukaraja	-	-	18	18	18	18
Air Periukan	-	-	14	15	14	15
Lubuk Sandi	-	-	5	7	5	7
Kabupaten Seluma	1	1	117	132	118	133

Lanjutan Tabel/Continued Table 4.1.1

Kecamatan Subdistrict	Guru ¹ /Teachers ¹					
	Negeri/Public		Swasta/Private		Jumlah/Total	
	2020/2021	2021/2022	2020/2021	2021/2022	2020/2021	2021/2022
(1)	(8)	(9)	(10)	(11)	(12)	(13)
Semidang Alas Maras	-	-	44	46	44	46
Semidang Alas	-	-	29	46	29	46
Talo	-	-	24	26	24	26
Ilir Talo	-	-	25	38	25	38
Talo Kecil	-	-	15	16	15	16
Ulu Talo	-	-	10	9	10	9
Seluma	7	8	31	31	38	39
Seluma Selatan	-	-	35	37	35	37
Seluma Barat	-	-	21	21	21	21
Seluma Timur	-	-	8	10	8	10
Seluma Utara	-	-	12	13	12	13
Sukaraja	-	-	72	75	72	75
Air Periukan	-	-	44	48	44	48
Lubuk Sandi	-	-	18	24	18	24
Kabupaten Seluma	7	8	388	440	395	448

Lanjutan Tabel/*Continued Table 4.1.1*

Kecamatan Subdistrict	Murid/Pupils					
	Negeri/Public		Swasta/Private		Jumlah/Total	
	2020/2021	2021/2022	2020/2021	2021/2022	2020/2021	2021/2022
(1)	(14)	(15)	(16)	(17)	(18)	(19)
Semidang Alas Maras	-	-	322	318	322	318
Semidang Alas	-	-	241	358	241	358
Talo	-	-	191	195	191	195
Ilir Talo	-	-	248	265	248	265
Talo Kecil	-	-	147	158	147	158
Ulu Talo	-	-	70	74	70	74
Seluma	83	83	243	234	326	317
Seluma Selatan	-	-	212	233	212	233
Seluma Barat	-	-	150	137	150	137
Seluma Timur	-	-	77	53	77	53
Seluma Utara	-	-	119	110	119	110
Sukaraja	-	-	723	634	723	634
Air Periukan	-	-	403	424	403	424
Lubuk Sandi	-	-	98	139	98	139
Kabupaten Seluma	83	83	3 244	3 332	3 327	3 415

Catatan/Note: ¹ Jumlah guru termasuk kepala sekolah dan guru/*The total of teachers including headmaster and teacher*
 Sumber/Source: 2020/2021 - Kementerian Pendidikan dan Kebudayaan, data semester ganjil 2020/ *Ministry of Educations and Culture, 2020 odd semester data*
 2021/2022 - Kementerian Pendidikan, Kebudayaan, Riset, dan Teknologi, Sistem Data Pokok Pendidikan, data semester ganjil 2021/ *Ministry of Education, Culture, Research, and Technology, Basic Education Data System, odd semester 2021*

Tabel
Table 4.1.2

Jumlah Sekolah, Guru, dan Murid Raudatul Athfal (RA) di Bawah Kementerian Agama Menurut Kecamatan di Kabupaten Seluma, 2020/2021 dan 2021/2022
Number of Schools, Teachers, and Pupils in Raudatul Athfal (RA) Under The Ministry of Religious Affairs by Subdistrict in Seluma Regency, 2020/2021 and 2021/2022

Kecamatan Subdistrict	Sekolah/Schools		Guru/Teachers		Murid/Pupils	
	2020/2021	2021/2022	2020/2021	2021/2022	2020/2021	2021/2022
(1)	(2)	(3)	(4)	(5)	(6)	(7)
Semidang Alas Maras	1	2	2	9	14	59
Semidang Alas	2	1	4	3	42	16
Talo	2	2	10	9	43	44
Ilir Talo	1	1	4	3	41	40
Talo Kecil	1	1	2	4	20	22
Ulu Talo	-	-	-	-	-	-
Seluma	-	-	-	-	-	-
Seluma Selatan	4	4	12	21	93	124
Seluma Barat	-	-	-	-	-	-
Seluma Timur	1	1	4	4	75	69
Seluma Utara	-	-	-	-	-	-
Sukaraja	5	4	15	14	110	87
Air Periukan	3	4	6	17	87	90
Lubuk Sandi	-	-	-	-	-	-
Kabupaten Seluma	20	20	59	84	525	551

Catatan/ Notes: Seluruh Raudatul Athfal (RA) berstatus swasta/ All Raudatul Athfal (RA) are private

Sumber/Source: Kementerian Agama, EMIS, Data Semester Ganjil/ Ministry of Religious Affairs, EMIS, odd semester report

Tabel
Table 4.1.3

**Jumlah Sekolah, Guru, dan Murid Sekolah Dasar (SD)
di Bawah Kementerian Pendidikan dan Kebudayaan
Menurut Kecamatan di Kabupaten Seluma, 2020/2021
dan 2021/2022**

*Number of Schools, Teachers, and Pupils in Primary Schools
Under The Ministry of Education and Culture by Subdistrict
in Seluma Regency, 2020/2021 and 2021/2022*

Kecamatan Subdistrict	Sekolah/Schools					
	Negeri/Public		Swasta/Private		Jumlah/Total	
	2020/2021	2021/2022	2020/2021	2021/2022	2020/2021	2021/2022
(1)	(2)	(3)	(4)	(5)	(6)	(7)
Semidang Alas Maras	21	21	-	-	21	21
Semidang Alas	20	20	-	-	20	20
Talo	13	13	-	-	13	13
Ilir Talo	11	11	-	-	11	11
Talo Kecil	10	10	-	-	10	10
Ulu Talo	10	10	-	-	10	10
Seluma	7	7	2	2	9	9
Seluma Selatan	9	9	-	1	9	10
Seluma Barat	9	9	-	-	9	9
Seluma Timur	9	9	-	-	9	9
Seluma Utara	10	10	-	-	10	10
Sukaraja	25	25	1	1	26	26
Air Periukan	14	14	-	-	14	14
Lubuk Sandi	12	12	-	-	12	12
Kabupaten Seluma	180	180	3	4	183	184

Lanjutan Tabel/Continued Table 4.1.3

Kecamatan Subdistrict	Guru ¹ /Teachers ¹					
	Negeri/Public		Swasta/Private		Jumlah/Total	
	2020/2021	2021/2022	2020/2021	2021/2022	2020/2021	2021/2022
(1)	(8)	(9)	(10)	(11)	(12)	(13)
Semidang Alas Maras	208	199	-	-	208	199
Semidang Alas	177	179	-	-	177	179
Talo	106	107	-	-	106	107
Iilir Talo	104	109	-	-	104	109
Talo Kecil	85	93	-	-	85	93
Ulu Talo	76	74	-	-	76	74
Seluma	75	70	26	24	101	94
Seluma Selatan	87	88	-	8	87	96
Seluma Barat	74	81	-	-	74	81
Seluma Timur	73	69	-	-	73	69
Seluma Utara	87	91	-	-	87	91
Sukaraja	275	262	20	20	295	282
Air Periukan	141	136	-	-	141	136
Lubuk Sandi	103	109	-	-	103	109
Kabupaten Seluma	1 671	1 667	46	52	1 717	1 719

Lanjutan Tabel/*Continued Table* 4.1.3

Kecamatan Subdistrict	Murid/Pupils					
	Negeri/Public		Swasta/Private		Jumlah/Total	
	2020/2021	2021/2022	2020/2021	2021/2022	2020/2021	2021/2022
(1)	(14)	(15)	(16)	(17)	(18)	(19)
Semidang Alas Maras	2 818	2 697	-	-	2 818	2 697
Semidang Alas	1 750	1 691	-	-	1 750	1 691
Talo	920	914	-	-	920	914
Ilir Talo	1 528	1 519	-	-	1 528	1 519
Talo Kecil	1 058	959	-	-	1 058	959
Ulu Talo	565	542	-	-	565	542
Seluma	1 063	1 032	235	269	1 298	1 301
Seluma Selatan	1 332	1 316	-	41	1 332	1 357
Seluma Barat	971	976	-	-	971	976
Seluma Timur	961	958	-	-	961	958
Seluma Utara	814	764	-	-	814	764
Sukaraja	3 420	3 316	178	205	3 598	3 521
Air Periukan	2 452	2 275	-	-	2 452	2 275
Lubuk Sandi	954	978	-	-	954	978
Kabupaten Seluma	20 606	19 937	413	515	21 019	20 452

Catatan/Note: ¹ Jumlah guru termasuk kepala sekolah dan guru/*The total of teachers including headmaster and teacher*
 Sumber/Source: 2020/2021 - Kementerian Pendidikan dan Kebudayaan, Sistem Data Pokok Pendidikan, data semester ganjil/ *Ministry of Educations and Culture, Basic Education Data System, odd semester*
 2021/2022 - Kementerian Pendidikan, Kebudayaan, Riset, dan Teknologi, Sistem Data Pokok Pendidikan, data semester ganjil 2021/ *Ministry of Education, Culture, Research, and Technology, Basic Education Data System, odd semester 2021*

Tabel
Table 4.1.4

Jumlah Sekolah, Guru, dan Murid Madrasah Ibtidaiyah (MI) di Bawah Kementerian Agama Menurut Kecamatan di Kabupaten Seluma, 2020/2021 dan 2021/2022
Number of Schools, Teachers, and Pupils in Madrasah Ibtidaiyah (MI) Under The Ministry of Religious Affairs by Subdistrict in Seluma Regency, 2020/2021 and 2021/2022

Kecamatan Subdistrict	Sekolah/Schools					
	Negeri/Public		Swasta/Private		Jumlah/Total	
	2020/2021	2021/2022	2020/2021	2021/2022	2020/2021	2021/2022
(1)	(2)	(3)	(4)	(5)	(6)	(7)
Semidang Alas Maras	-	-	-	-	-	-
Semidang Alas	-	-	-	-	-	-
Talo	2	2	5	5	7	7
Iilir Talo	1	1	-	-	1	1
Talo Kecil	-	-	-	-	-	-
Ulu Talo	-	-	1	1	1	1
Seluma	-	-	-	-	-	-
Seluma Selatan	-	-	1	1	1	1
Seluma Barat	-	-	1	1	1	1
Seluma Timur	1	1	-	-	1	1
Seluma Utara	1	1	3	3	4	4
Sukaraja	-	-	-	-	-	-
Air Periukan	1	1	-	-	1	1
Lubuk Sandi	1	1	3	3	4	4
Kabupaten Seluma	7	7	14	14	21	21

Lanjutan Tabel/*Continued Table* 4.1.4

Kecamatan Subdistrict	Guru ¹ /Teachers ¹					
	Negeri/Public		Swasta/Private		Jumlah/Total	
	2020/2021	2021/2022	2020/2021	2021/2022	2020/2021	2021/2022
(1)	(8)	(9)	(10)	(11)	(12)	(13)
Semidang Alas Maras	-	-	-	-	-	-
Semidang Alas	-	-	-	-	-	-
Talo	30	31	37	33	67	64
Ilir Talo	16	18	-	-	16	18
Talo Kecil	-	-	-	-	-	-
Ulu Talo	-	-	8	8	8	8
Seluma	-	-	-	-	-	-
Seluma Selatan	-	-	4	8	4	8
Seluma Barat	-	-	11	8	11	8
Seluma Timur	18	22	-	-	18	22
Seluma Utara	19	20	23	20	42	40
Sukaraja	-	-	-	-	-	-
Air Periukan	15	16	-	-	15	16
Lubuk Sandi	10	17	24	24	34	41
Kabupaten Seluma	108	124	107	101	215	225

Lanjutan Tabel/Continued Table 4.1.4

Kecamatan Subdistrict	Murid/Pupils					
	Negeri/Public		Swasta/Private		Jumlah/Total	
	2020/2021	2021/2022	2020/2021	2021/2022	2020/2021	2021/2022
(1)	(14)	(15)	(16)	(17)	(18)	(19)
Semidang Alas Maras	-	-	-	-	-	-
Semidang Alas	-	-	-	-	-	-
Talo	155	141	248	216	403	357
Iilir Talo	215	211	-	-	215	211
Talo Kecil	-	-	-	-	-	-
Ulu Talo	-	-	34	28	34	28
Seluma	-	-	-	-	-	-
Seluma Selatan	-	-	24	35	24	35
Seluma Barat	-	-	75	95	75	95
Seluma Timur	287	300	-	-	287	300
Seluma Utara	87	82	128	120	215	202
Sukaraja	-	-	-	-	-	-
Air Periukan	111	148	-	-	111	148
Lubuk Sandi	116	109	122	115	238	224
Kabupaten Seluma	971	991	631	609	1 602	1 600

Sumber/Source: 2020/2021 - Kementerian Agama, EMIS, data semester ganjil/ Ministry of Religious Affairs, EMIS, odd semester report
2021/2022 - Kementerian Agama, EMIS, data semester ganjil/ Ministry of Religious Affairs, EMIS, odd semester report

Tabel
Table 4.1.5

Jumlah Sekolah, Guru, dan Murid Sekolah Menengah Pertama (SMP) di Bawah Kementerian Pendidikan dan Kebudayaan Menurut Kecamatan di Kabupaten Seluma, 2020/2021 dan 2021/2022
Number of Schools, Teachers, and Pupils in Lower Secondary Schools Under The Ministry of Education and Culture by Subdistrict in Seluma Regency, 2020/2021 and 2021/2022

Kecamatan Subdistrict	Sekolah/Schools					
	Negeri/Public		Swasta/Private		Jumlah/Total	
	2020/2021	2021/2022	2020/2021	2021/2022	2020/2021	2021/2022
(1)	(2)	(3)	(4)	(5)	(6)	(7)
Semidang Alas Maras	3	3	-	-	3	3
Semidang Alas	6	6	-	-	6	6
Talo	3	3	-	1	3	4
Ilir Talo	3	3	-	-	3	3
Talo Kecil	2	2	-	-	2	2
Ulu Talo	4	4	-	-	4	4
Seluma	2	2	-	-	2	2
Seluma Selatan	2	2	-	-	2	2
Seluma Barat	2	2	-	-	2	2
Seluma Timur	3	3	-	-	3	3
Seluma Utara	2	2	-	-	2	2
Sukaraja	8	8	-	-	8	8
Air Periukan	4	4	-	-	4	4
Lubuk Sandi	3	3	-	-	3	3
Kabupaten Seluma	47	47	-	1	47	48

Lanjutan Tabel/Continued Table 4.1.5

Kecamatan Subdistrict	Guru ¹ /Teachers ¹					
	Negeri/Public		Swasta/Private		Jumlah/Total	
	2020/2021	2021/2022	2020/2021	2021/2022	2020/2021	2021/2022
(1)	(8)	(9)	(10)	(11)	(12)	(13)
Semidang Alas Maras	86	81	-	-	86	81
Semidang Alas	88	86	-	-	88	86
Talo	52	48	-	1	52	49
Iilir Talo	51	48	-	-	51	48
Talo Kecil	28	27	-	-	28	27
Ulu Talo	37	37	-	-	37	37
Seluma	43	43	-	-	43	43
Seluma Selatan	29	28	-	-	29	28
Seluma Barat	27	24	-	-	27	24
Seluma Timur	43	47	-	-	43	47
Seluma Utara	28	27	-	-	28	27
Sukaraja	125	117	-	-	125	117
Air Periukan	75	66	-	-	75	66
Lubuk Sandi	32	32	-	-	32	32
Kabupaten Seluma	744	711	-	1	744	712

Lanjutan Tabel/*Continued Table* 4.1.5

Kecamatan Subdistrict	Murid/Pupils					
	Negeri/Public		Swasta/Private		Jumlah/Total	
	2020/2021	2021/2022	2020/2021	2021/2022	2020/2021	2021/2022
(1)	(14)	(15)	(16)	(17)	(18)	(19)
Semidang Alas Maras	1 191	1 173	-	-	1 191	1 173
Semidang Alas	983	917	-	-	983	917
Talo	721	727	-	7	721	734
Ilir Talo	545	514	-	-	545	514
Talo Kecil	354	354	-	-	354	354
Ulu Talo	221	226	-	-	221	226
Seluma	561	494	-	-	561	494
Seluma Selatan	304	272	-	-	304	272
Seluma Barat	288	280	-	-	288	280
Seluma Timur	489	456	-	-	489	456
Seluma Utara	182	178	-	-	182	178
Sukaraja	1 337	1 247	-	-	1 337	1 247
Air Periukan	916	932	-	-	916	932
Lubuk Sandi	396	374	-	-	396	374
Kabupaten Seluma	8 488	8 144	-	7	8 488	8 151

Catatan/Note: ¹ Jumlah guru termasuk kepala sekolah dan guru/*The total of teachers including headmaster and teacher*
 Sumber/Source: 2020/2021 - Kementerian Pendidikan dan Kebudayaan, Sistem Data Pokok Pendidikan, data semester ganjil/ *Ministry of Educations and Culture, Basic Education Data System, odd semester*
 2021/2022 - Kementerian Pendidikan, Kebudayaan, Riset, dan Teknologi, Sistem Data Pokok Pendidikan, data semester ganjil 2021/ *Ministry of Education, Culture, Research, and Technology, Basic Education Data System, odd semester 2021*

Tabel
Table 4.1.6

Jumlah Sekolah, Guru, dan Murid Madrasah Tsanawiyah (MTs) di Bawah Kementerian Agama Menurut Kecamatan di Kabupaten Seluma, 2020/2021 dan 2021/2022
Number of Schools, Teachers, and Pupils in Madrasah Tsanawiyah (MTs) Under The Ministry of Religious Affairs by Subdistrict in Seluma Regency, 2020/2021 and 2021/2022

Kecamatan Subdistrict	Sekolah/Schools					
	Negeri/Public		Swasta/Private		Jumlah/Total	
	2020/2021	2021/2022	2020/2021	2021/2022	2020/2021	2021/2022
(1)	(2)	(3)	(4)	(5)	(6)	(7)
Semidang Alas Maras	-	-	-	-	-	-
Semidang Alas	-	-	-	-	-	-
Talo	-	-	1	1	1	1
Ilir Talo	1	1	-	-	1	1
Talo Kecil	-	-	-	-	-	-
Ulu Talo	1	1	-	-	1	1
Seluma	1	1	1	1	2	2
Seluma Selatan	-	-	-	-	-	-
Seluma Barat	-	-	-	-	-	-
Seluma Timur	-	-	-	-	-	-
Seluma Utara	-	-	-	-	-	-
Sukaraja	-	-	3	4	3	4
Air Periukan	-	-	-	-	-	-
Lubuk Sandi	1	1	-	-	1	1
Kabupaten Seluma	4	4	5	6	9	10

Lanjutan Tabel/*Continued Table* 4.1.6

Kecamatan Subdistrict	Guru ¹ /Teachers ¹					
	Negeri/Public		Swasta/Private		Jumlah/Total	
	2020/2021	2021/2022	2020/2021	2021/2022	2020/2021	2021/2022
(1)	(8)	(9)	(10)	(11)	(12)	(13)
Semidang Alas Maras	-	-	-	-	-	-
Semidang Alas	-	-	-	-	-	-
Talo	-	-	13	9	13	9
Ilir Talo	21	22	-	-	21	22
Talo Kecil	-	-	-	-	-	-
Ulu Talo	11	15	-	-	11	15
Seluma	26	30	8	10	34	40
Seluma Selatan	-	-	-	-	-	-
Seluma Barat	-	-	-	-	-	-
Seluma Timur	-	-	-	-	-	-
Seluma Utara	-	-	-	-	-	-
Sukaraja	-	-	26	36	26	36
Air Periukan	-	-	-	-	-	-
Lubuk Sandi	19	23	-	-	19	23
Kabupaten Seluma	77	90	47	55	124	145

Lanjutan Tabel/Continued Table 4.1.6

Kecamatan Subdistrict	Murid/Pupils					
	Negeri/Public		Swasta/Private		Jumlah/Total	
	2020/2021	2021/2022	2020/2021	2021/2022	2020/2021	2021/2022
(1)	(14)	(15)	(16)	(17)	(18)	(19)
Semidang Alas Maras	-	-	-	-	-	-
Semidang Alas	-	-	-	-	-	-
Talo	-	-	21	9	21	9
Iilir Talo	195	221	-	-	195	221
Talo Kecil	-	-	-	-	-	-
Ulu Talo	69	62	-	-	69	62
Seluma	408	471	100	89	508	560
Seluma Selatan	-	-	-	-	-	-
Seluma Barat	-	-	-	-	-	-
Seluma Timur	-	-	-	-	-	-
Seluma Utara	-	-	-	-	-	-
Sukaraja	-	-	64	110	64	110
Air Periukan	-	-	-	-	-	-
Lubuk Sandi	232	242	-	-	232	242
Kabupaten Seluma	904	996	185	208	1 089	1 204

Sumber/Source: 2020/2021 - Kementerian Agama, EMIS, data semester ganjil/ Ministry of Religious Affairs, EMIS, odd semester report
2021/2022 - Kementerian Agama, EMIS, data semester ganjil/ Ministry of Religious Affairs, EMIS, odd semester report

Tabel
Table 4.1.7

Jumlah Sekolah, Guru, dan Murid Sekolah Menengah Atas (SMA) di Bawah Kementerian Pendidikan dan Kebudayaan Menurut Kecamatan di Kabupaten Seluma, 2020/2021 dan 2021/2022
Number of Schools, Teachers, and Pupils in Upper Secondary Schools Under The Ministry of Education and Culture by Subdistrict in Seluma Regency, 2020/2021 and 2021/2022

Kecamatan Subdistrict	Sekolah/Schools					
	Negeri/Public		Swasta/Private		Jumlah/Total	
	2020/2021	2021/2022	2020/2021	2021/2022	2020/2021	2021/2022
(1)	(2)	(3)	(4)	(5)	(6)	(7)
Semidang Alas Maras	2	2	-	-	2	2
Semidang Alas	1	1	-	-	1	1
Talo	1	1	-	-	1	1
Ilir Talo	1	1	-	-	1	1
Talo Kecil	-	-	-	-	-	-
Ulu Talo	-	-	-	-	-	-
Seluma	1	1	1	1	2	2
Seluma Selatan	1	1	-	-	1	1
Seluma Barat	-	-	-	-	-	-
Seluma Timur	-	-	-	-	-	-
Seluma Utara	-	-	-	-	-	-
Sukaraja	2	2	-	-	2	2
Air Periukan	1	1	-	-	1	1
Lubuk Sandi	-	-	-	-	-	-
Kabupaten Seluma	10	10	1	1	11	11

Lanjutan Tabel/Continued Table 4.1.7

Kecamatan Subdistrict	Guru ¹ /Teachers ¹					
	Negeri/Public		Swasta/Private		Jumlah/Total	
	2020/2021	2021/2022	2020/2021	2021/2022	2020/2021	2021/2022
(1)	(8)	(9)	(10)	(11)	(12)	(13)
Semidang Alas Maras	70	67	-	-	70	67
Semidang Alas	47	43	-	-	47	43
Talo	47	45	-	-	47	45
Ilir Talo	23	24	-	-	23	24
Talo Kecil	-	-	-	-	-	-
Ulu Talo	-	-	-	-	-	-
Seluma	51	49	8	6	59	55
Seluma Selatan	23	22	-	-	23	22
Seluma Barat	-	-	-	-	-	-
Seluma Timur	-	-	-	-	-	-
Seluma Utara	-	-	-	-	-	-
Sukaraja	51	49	-	-	51	49
Air Periukan	33	30	-	-	33	30
Lubuk Sandi	-	-	-	-	-	-
Kabupaten Seluma	345	329	8	6	353	335

Lanjutan Tabel/*Continued Table 4.1.7*

Kecamatan Subdistrict	Murid/Pupils					
	Negeri/Public		Swasta/Private		Jumlah/Total	
	2020/2021	2021/2022	2020/2021	2021/2022	2020/2021	2021/2022
(1)	(14)	(15)	(16)	(17)	(18)	(19)
Semidang Alas Maras	931	914	-	-	931	914
Semidang Alas	601	552	-	-	601	552
Talo	743	715	-	-	743	715
Ilir Talo	377	407	-	-	377	407
Talo Kecil	-	-	-	-	-	-
Ulu Talo	-	-	-	-	-	-
Seluma	758	830	44	14	802	844
Seluma Selatan	400	391	-	-	400	391
Seluma Barat	-	-	-	-	-	-
Seluma Timur	-	-	-	-	-	-
Seluma Utara	-	-	-	-	-	-
Sukaraja	514	474	-	-	514	474
Air Periukan	609	614	-	-	609	614
Lubuk Sandi	-	-	-	-	-	-
Kabupaten Seluma	4 933	4 897	44	14	4 977	4 911

Catatan/Note: ¹ Jumlah guru termasuk kepala sekolah dan guru/*The total of teachers including headmaster and teacher*
 Sumber/Source: 2020/2021 - Kementerian Pendidikan dan Kebudayaan, Sistem Data Pokok Pendidikan, data semester ganjil/ *Ministry of Educations and Culture, Basic Education Data System, odd semester*
 2021/2022 - Kementerian Pendidikan, Kebudayaan, Riset, dan Teknologi, Sistem Data Pokok Pendidikan, data semester ganjil 2021/ *Ministry of Education, Culture, Research, and Technology, Basic Education Data System, odd semester 2021*

Tabel
Table 4.1.8

Jumlah Sekolah, Guru, dan Murid Sekolah Menengah Kejuruan (SMK) di Bawah Kementerian Pendidikan dan Kebudayaan Menurut Kecamatan di Kabupaten Seluma, 2020/2021 dan 2021/2022
Number of Schools, Teachers, and Pupils in Vocational High Schools Under The Ministry of Education and Culture by Subdistrict in Seluma Regency, 2020/2021 and 2021/2022

Kecamatan Subdistrict	Sekolah/Schools					
	Negeri/Public		Swasta/Private		Jumlah/Total	
	2020/2021	2021/2022	2020/2021	2021/2022	2020/2021	2021/2022
(1)	(2)	(3)	(4)	(5)	(6)	(7)
Semidang Alas Maras	-	-	-	-	-	-
Semidang Alas	1	1	-	-	1	1
Talo	1	1	-	-	1	1
Ilir Talo	-	-	-	-	-	-
Talo Kecil	-	-	-	-	-	-
Ulu Talo	1	1	-	-	1	1
Seluma	-	-	-	-	-	-
Seluma Selatan	-	-	-	-	-	-
Seluma Barat	1	1	-	-	1	1
Seluma Timur	1	1	-	-	1	1
Seluma Utara	-	-	-	-	-	-
Sukaraja	-	-	-	-	-	-
Air Periukan	1	1	-	-	1	1
Lubuk Sandi	-	-	-	-	-	-
Kabupaten Seluma	6	6	-	-	6	6

Lanjutan Tabel/*Continued Table* 4.1.8

Kecamatan Subdistrict	Guru ¹ /Teachers ¹					
	Negeri/Public		Swasta/Private		Jumlah/Total	
	2020/2021	2021/2022	2020/2021	2021/2022	2020/2021	2021/2022
(1)	(8)	(9)	(10)	(11)	(12)	(13)
Semidang Alas Maras	-	-	-	-	-	-
Semidang Alas	24	26	-	-	24	26
Talo	23	22	-	-	23	22
Iilir Talo	-	-	-	-	-	-
Talo Kecil	-	-	-	-	-	-
Ulu Talo	9	7	-	-	9	7
Seluma	-	-	-	-	-	-
Seluma Selatan	-	-	-	-	-	-
Seluma Barat	20	20	-	-	20	20
Seluma Timur	37	37	-	-	37	37
Seluma Utara	-	-	-	-	-	-
Sukaraja	-	-	-	-	-	-
Air Periukan	50	51	-	-	50	51
Lubuk Sandi	-	-	-	-	-	-
Kabupaten Seluma	163	163	-	-	163	163

Lanjutan Tabel/Continued Table 4.1.8

Kecamatan Subdistrict	Murid/Pupils					
	Negeri/Public		Swasta/Private		Jumlah/Total	
	2020/2021	2021/2022	2020/2021	2021/2022	2020/2021	2021/2022
(1)	(14)	(15)	(16)	(17)	(18)	(19)
Semidang Alas Maras	-	-	-	-	-	-
Semidang Alas	262	313	-	-	262	313
Talo	256	236	-	-	256	236
Ilir Talo	-	-	-	-	-	-
Talo Kecil	-	-	-	-	-	-
Ulu Talo	130	119	-	-	130	119
Seluma	-	-	-	-	-	-
Seluma Selatan	-	-	-	-	-	-
Seluma Barat	167	174	-	-	167	174
Seluma Timur	569	731	-	-	569	731
Seluma Utara	-	-	-	-	-	-
Sukaraja	-	-	-	-	-	-
Air Periukan	823	1 163	-	-	823	1 163
Lubuk Sandi	-	-	-	-	-	-
Kabupaten Seluma	2 207	2 736	-	-	2 207	2 736

Catatan/Note: ¹ Jumlah guru termasuk kepala sekolah dan guru/The total of teachers including headmaster and teacher
 Sumber/Source: 2020/2021 - Kementerian Pendidikan dan Kebudayaan, Sistem Data Pokok Pendidikan, data semester ganjil/ Ministry of Educations and Culture, Basic Education Data System, odd semester
 2021/2022 - Kementerian Pendidikan, Kebudayaan, Riset, dan Teknologi, Sistem Data Pokok Pendidikan, data semester ganjil 2021/ Ministry of Education, Culture, Research, and Technology, Basic Education Data System, odd semester 2021

Tabel
Table 4.1.9

**Jumlah Sekolah, Guru, dan Murid Madrasah Aliyah (MA)
di Bawah Kementerian Agama Menurut Kecamatan di
Kabupaten Seluma, 2020/2021 dan 2021/2022**
*Number of Schools, Teachers, and Pupils in Madrasah Aliyah
(MA) Under the Ministry of Religious Affairs by Subdistrict in
Seluma Regency, 2020/2021 and 2021/2022*

Kecamatan Subdistrict	Sekolah/Schools					
	Negeri/Public		Swasta/Private		Jumlah/Total	
	2020/2021	2021/2022	2020/2021	2021/2022	2020/2021	2021/2022
(1)	(2)	(3)	(4)	(5)	(6)	(7)
Semidang Alas Maras	-	-	-	-	-	-
Semidang Alas	-	-	-	-	-	-
Talo	-	-	1	1	1	1
Ilir Talo	-	-	-	-	-	-
Talo Kecil	-	-	-	-	-	-
Ulu Talo	-	-	-	-	-	-
Seluma	-	-	1	1	1	1
Seluma Selatan	-	-	-	-	-	-
Seluma Barat	-	-	-	-	-	-
Seluma Timur	-	-	-	-	-	-
Seluma Utara	-	-	-	-	-	-
Sukaraja	-	-	1	2	1	2
Air Periukan	-	-	-	-	-	-
Lubuk Sandi	1	1	-	-	1	1
Kabupaten Seluma	1	1	3	4	4	5

Lanjutan Tabel/Continued Table 4.1.9

Kecamatan Subdistrict	Guru ¹ /Teachers ¹					
	Negeri/Public		Swasta/Private		Jumlah/Total	
	2020/2021	2021/2022	2020/2021	2021/2022	2020/2021	2021/2022
(1)	(8)	(9)	(10)	(11)	(12)	(13)
Semidang Alas Maras	-	-	-	-	-	-
Semidang Alas	-	-	-	-	-	-
Talo	-	-	10	13	10	13
Iilir Talo	-	-	-	-	-	-
Talo Kecil	-	-	-	-	-	-
Ulu Talo	-	-	-	-	-	-
Seluma	-	-	14	16	14	16
Seluma Selatan	-	-	-	-	-	-
Seluma Barat	-	-	-	-	-	-
Seluma Timur	-	-	-	-	-	-
Seluma Utara	-	-	-	-	-	-
Sukaraja	-	-	4	19	4	19
Air Periukan	-	-	-	-	-	-
Lubuk Sandi	48	41	-	-	48	41
Kabupaten Seluma	48	41	28	48	76	89

Lanjutan Tabel/*Continued Table 4.1.9*

Kecamatan Subdistrict	Murid/Pupils					
	Negeri/Public		Swasta/Private		Jumlah/Total	
	2020/2021	2021/2022	2020/2021	2021/2022	2020/2021	2021/2022
(1)	(14)	(15)	(16)	(17)	(18)	(19)
Semidang Alas Maras	-	-	-	-	-	-
Semidang Alas	-	-	-	-	-	-
Talo	-	-	84	64	84	64
Ilir Talo	-	-	-	-	-	-
Talo Kecil	-	-	-	-	-	-
Ulu Talo	-	-	-	-	-	-
Seluma	-	-	113	103	113	103
Seluma Selatan	-	-	-	-	-	-
Seluma Barat	-	-	-	-	-	-
Seluma Timur	-	-	-	-	-	-
Seluma Utara	-	-	-	-	-	-
Sukaraja	-	-	8	17	8	17
Air Periukan	-	-	-	-	-	-
Lubuk Sandi	261	232	-	-	261	232
Kabupaten Seluma	261	232	205	184	466	416

Sumber/Source: 2020/2021 - Kementerian Agama, EMIS, data semester ganjil/ Ministry of Religious Affairs, EMIS, odd semester report
 2021/2022 - Kementerian Agama, EMIS, data semester ganjil/ Ministry of Religious Affairs, EMIS, odd semester report

Tabel
Table 4.1.10

Jumlah Desa¹/Kelurahan yang Memiliki Fasilitas Sekolah Menurut Kecamatan dan Tingkat Pendidikan di Kabupaten Seluma, 2019-2021
Number of Villages¹/Urban Community Having Educational Facilities by Subdistrict and Educational Level in Seluma Regency, 2019-2021

Kecamatan Subdistrict	SD Primary School		
	2019	2020	2021
(1)	(2)	(3)	(4)
Semidang Alas Maras	20	20	20
Semidang Alas	20	20	19
Talo	15	15	15
Ilir Talo	11	11	11
Talo Kecil	10	10	10
Ulu Talo	10	10	10
Seluma	6	6	6
Seluma Selatan	8	9	9
Seluma Barat	8	8	8
Seluma Timur	8	8	8
Seluma Utara	10	10	10
Sukaraja	18	18	18
Air Periukan	16	16	16
Lubuk Sandi	12	12	12
Kabupaten Seluma	172	173	172

Lanjutan Tabel/*Continued Table* 4.1.10

Kecamatan Subdistrict	SMP Junior High School		
	2019	2020	2021
(1)	(5)	(6)	(7)
Semidang Alas Maras	3	3	3
Semidang Alas	6	6	6
Talo	5	5	4
Iilir Talo	4	4	4
Talo Kecil	2	2	2
Ulu Talo	5	5	5
Seluma	4	4	4
Seluma Selatan	2	2	2
Seluma Barat	2	2	2
Seluma Timur	3	3	3
Seluma Utara	2	2	2
Sukaraja	9	9	8
Air Periukan	5	5	5
Lubuk Sandi	3	3	3
Kabupaten Seluma	55	55	53

Lanjutan Tabel/*Continued Table* 4.1.10

Kecamatan Subdistrict	SMA Senior High School		
	2019	2020	2021
(1)	(8)	(9)	(10)
Semidang Alas Maras	3	3	3
Semidang Alas	1	1	1
Talo	2	2	2
Ilir Talo	1	1	1
Talo Kecil	-	-	-
Ulu Talo	-	-	-
Seluma	2	2	2
Seluma Selatan	1	1	1
Seluma Barat	-	-	-
Seluma Timur	-	-	-
Seluma Utara	-	-	-
Sukaraja	3	4	4
Air Periukan	1	1	1
Lubuk Sandi	1	1	1
Kabupaten Seluma	15	16	16

Lanjutan Tabel/*Continued Table* 4.1.10

Kecamatan Subdistrict	SMK Vocational School		
	2019	2020	2021
(1)	(11)	(12)	(13)
Semidang Alas Maras	-	-	-
Semidang Alas	1	1	1
Talo	1	1	1
Ilir Talo	-	-	-
Talo Kecil	-	-	-
Ulu Talo	1	1	1
Seluma	-	-	-
Seluma Selatan	-	-	-
Seluma Barat	1	1	1
Seluma Timur	1	1	1
Seluma Utara	-	-	-
Sukaraja	-	-	-
Air Periukan	1	1	1
Lubuk Sandi	-	-	-
Kabupaten Seluma	6	6	6

Lanjutan Tabel/Continued Table 4.1.10

Kecamatan Subdistrict	Perguruan Tinggi University		
	2019	2020	2021
(1)	(14)	(15)	(16)
Semidang Alas Maras	-	-	-
Semidang Alas	-	-	-
Talo	-	-	-
Ilir Talo	-	-	-
Talo Kecil	-	-	-
Ulu Talo	-	-	-
Seluma	-	-	-
Seluma Selatan	-	-	-
Seluma Barat	-	-	-
Seluma Timur	-	-	-
Seluma Utara	-	-	-
Sukaraja	-	-	-
Air Periukan	-	-	-
Lubuk Sandi	-	-	-
Kabupaten Seluma	-	-	-

Catatan/Note: ¹ Desa pada tabel ini termasuk Unit Permukiman Transmigrasi (UPT) yang masih dibina oleh kementerian terkait dan nagari di Kabupaten/Kota Sumatera Barat/Villages in this table include Transmigration Settlement Unit which is still fostered by the relevant ministries and the nagari in the Province of Sumatera Barat

Sumber/Source: BPS, Pendataan Potensi Desa (Podes)/ BPS—Statistics Indonesia, Village Potential Data Collection

Tabel
Table 4.1.11**Angka Partisipasi Murni (APM) dan Angka Partisipasi Kasar (APK) Menurut Jenjang Pendidikan di Kabupaten Seluma, 2020 dan 2021**
Net Enrollment Rates and Gross Enrollment Ratio by Educational Level in Seluma Regency, 2020 and 2021

Jenjang Pendidikan <i>Educational Level</i>	Angka Partisipasi Murni (APM) <i>Net Enrollment Rates</i>		Angka Partisipasi Kasar (APK) <i>Gross Enrollment Ratio</i>	
	2020	2021	2020	2021
(1)	(2)	(3)	(4)	(5)
SD/MI <i>Primary School</i>	95,49	95,50	105,93	106,45
SMP/MTs <i>Lower Secondary School</i>	81,45	82,08	100,02	101,43
SMA/SMK/MA <i>Upper Secondary School</i>	69,77	70,58	96,03	94,61

Sumber/Source: BPS, Survei Sosial Ekonomi Nasional (Susenas)/BPS-Statistics Indonesia, National Socioeconomic Survey

Tabel
Table 4.1.12

Persentase Penduduk Berumur 15 Tahun ke Atas yang Melek Huruf Menurut Kelompok Umur di Kabupaten Seluma, 2020 dan 2021
Percentage of Literate People Aged 15 Years and Over by Age Group in Seluma Regency, 2020 and 2021

Kelompok Umur <i>Age Group</i>	2020	2021
(1)	(2)	(3)
15–19	100,00	100,00
20–24	100,00	100,00
25–29	100,00	99,21
30–34	100,00	100,00
35–39	99,38	99,64
40–44	99,32	100,00
45–49	100,00	100,00
50+	89,21	87,74
Jumlah/Total	97,11	96,37
15–24	100,00	100,00
15–44	99,77	99,80
15+	97,11	96,37
45+	91,96	90,70

Sumber/Source: BPS, Survei Sosial Ekonomi Nasional (Susenas)/BPS-Statistics Indonesia, National Socioeconomic Survey

4.2 KESEHATAN HEALTH

Tabel 4.2.1 **Jumlah Desa¹/Kelurahan Yang Memiliki Sarana Kesehatan Menurut Kecamatan di Kabupaten Seluma, 2019-2021**
Table 4.2.1 **Number of Villages¹/Urban Community Having Health Facilities by Subdistrict in Seluma Regency, 2019-2021**

Kecamatan Subdistrict	Rumah Sakit Hospital		
	2019	2020	2021
(1)	(2)	(3)	(4)
Semidang Alas Maras	-	-	-
Semidang Alas	-	-	-
Talo	-	-	-
Ilir Talo	-	-	-
Talo Kecil	-	-	-
Ulu Talo	-	-	-
Seluma	-	-	-
Seluma Selatan	-	-	-
Seluma Barat	-	-	-
Seluma Timur	1	1	1
Seluma Utara	-	-	-
Sukaraja	-	-	-
Air Periukan	-	-	-
Lubuk Sandi	-	-	-
Kabupaten Seluma	1	1	1

Lanjutan Tabel/Continued Table 4.2.1

Kecamatan Subdistrict	Rumah Sakit Bersalin Maternity Hospital		
	2019	2020	2021
(1)	(5)	(6)	(7)
Semidang Alas Maras	-	-	-
Semidang Alas	-	-	-
Talo	-	-	-
Ilir Talo	-	-	-
Talo Kecil	-	-	-
Ulu Talo	-	-	-
Seluma	-	-	-
Seluma Selatan	-	-	-
Seluma Barat	-	-	-
Seluma Timur	-	-	-
Seluma Utara	-	-	-
Sukaraja	-	-	-
Air Periukan	-	-	-
Lubuk Sandi	-	-	-
Kabupaten Seluma	-	-	-

Lanjutan Tabel/*Continued Table* 4.2.1

Kecamatan <i>Subdistrict</i>	Poliklinik <i>Polyclinic</i>		
	2019	2020	2021
(1)	(8)	(9)	(10)
Semidang Alas Maras	-	-	-
Semidang Alas	-	-	-
Talo	-	-	-
Ilir Talo	-	-	-
Talo Kecil	-	-	-
Ulu Talo	-	-	-
Seluma	-	-	-
Seluma Selatan	-	-	-
Seluma Barat	-	-	-
Seluma Timur	-	-	1
Seluma Utara	-	-	-
Sukaraja	2	2	2
Air Periukan	1	-	1
Lubuk Sandi	-	-	-
Kabupaten Seluma	3	2	4

Lanjutan Tabel/Continued Table 4.2.1

Kecamatan Subdistrict	Puskesmas Public Health Center		
	2019	2020	2021
(1)	(11)	(12)	(13)
Semidang Alas Maras	3	3	3
Semidang Alas	2	2	2
Talo	1	1	1
Ilir Talo	2	2	2
Talo Kecil	1	1	1
Ulu Talo	1	1	1
Seluma	1	1	1
Seluma Selatan	1	1	1
Seluma Barat	1	1	1
Seluma Timur	1	1	1
Seluma Utara	1	1	1
Sukaraja	3	3	3
Air Periukan	2	2	2
Lubuk Sandi	2	2	2
Kabupaten Seluma	22	22	22

Lanjutan Tabel/*Continued Table* 4.2.1

Kecamatan <i>Subdistrict</i>	Puskesmas Pembantu <i>Subsidiary of Public Health Center</i>		
	2019	2020	2021
(1)	(14)	(15)	(16)
Semidang Alas Maras	3	4	4
Semidang Alas	2	2	2
Talo	3	2	2
Ilir Talo	5	5	3
Talo Kecil	3	3	3
Ulu Talo	1	1	2
Seluma	-	1	-
Seluma Selatan	3	3	4
Seluma Barat	2	3	3
Seluma Timur	2	2	2
Seluma Utara	3	2	3
Sukaraja	4	8	8
Air Periukan	3	4	4
Lubuk Sandi	3	3	3
Kabupaten Seluma	37	43	43

Lanjutan Tabel/Continued Table 4.2.1

Kecamatan Subdistrict	Apotek Pharmacy		
	2019	2020	2021
(1)	(17)	(18)	(19)
Semidang Alas Maras	2	2	2
Semidang Alas	2	1	1
Talo	1	1	1
Ilir Talo	1	1	1
Talo Kecil	-	-	-
Ulu Talo	-	-	-
Seluma	2	2	2
Seluma Selatan	1	1	1
Seluma Barat	-	-	-
Seluma Timur	1	-	-
Seluma Utara	-	-	-
Sukaraja	4	4	4
Air Periukan	-	-	1
Lubuk Sandi	-	-	-
Kabupaten Seluma	14	12	13

Catatan/Note: ¹ Desa pada tabel ini termasuk Unit Permukiman Transmigrasi (UPT) yang masih dibina oleh kementerian terkait dan nagari di Provinsi Sumatera Barat/Villages in this table include Transmigration Settlement Unit which is still fostered by the relevant ministries and the nagari in the Province of Sumatera Barat

Sumber/Source: BPS, Pendataan Potensi Desa (Podes)/BPS-Statistics Indonesia, Village Potential Data Collecting

Tabel
Table 4.2.2**Jumlah Tenaga Kesehatan Menurut Kecamatan, 2021**
Number of Medical Personnel by Subdistrict, 2021

Kecamatan Subdistrict	Dokter ¹ Doctor ¹	Dokter Gigi ² Dentist ²	Perawat Nurse	Bidan Midwife	Tenaga Kefarmasian Pharmacist
(1)	(2)	(3)	(4)	(5)	(6)
Semidang Alas Maras	4	1	30	52	-
Semidang Alas	1	2	28	39	2
Talo	2	1	9	24	1
Ilir Talo	2	-	22	25	1
Talo Kecil	-	-	8	22	1
Ulu Talo	-	-	10	11	2
Seluma	1	-	9	24	1
Seluma Selatan	3	-	11	19	1
Seluma Barat	1	1	11	24	1
Seluma Timur	1	-	10	11	1
Seluma Utara	2	1	14	10	1
Sukaraja	7	-	37	89	2
Air Periukan	3	1	32	71	1
Lubuk Sandi	2	1	17	38	3
Kabupaten Seluma	29	8	248	459	18

Lanjutan Tabel/Continued Table 4.2.2

Kecamatan Subdistrict	Tenaga Kesehatan Masyarakat Public Health Worker	Tenaga Kesehatan Lingkungan Enviromental Health Worker	Tenaga Gizi Nutritionist	Ahli Teknologi Laboratorium Medik Medical Laboratory Technician
(1)	(7)	(8)	(9)	(10)
Semidang Alas Maras	7	1	1	2
Semidang Alas	5	2	4	2
Talo	3	-	3	2
Ilir Talo	6	1	1	2
Talo Kecil	2	1	-	2
Ulu Talo	3	-	-	1
Seluma	9	2	2	-
Seluma Selatan	8	1	2	-
Seluma Barat	5	2	1	1
Seluma Timur	1	-	2	1
Seluma Utara	3	1	1	1
Sukaraja	15	3	6	3
Air Periukan	13	2	4	4
Lubuk Sandi	11	3	3	2
Kabupaten Seluma	91	19	30	23

Catatan/Note: ¹ Dokter dalam tabel ini termasuk dokter spesialis (selain spesialis gigi) dan dokter umum/Doctor in this table include medical specialist (exclude dentist specialist) and general practitioner

² Dokter gigi dalam tabel ini termasuk dokter spesialis gigi dan dokter gigi/Doctor in this table include dentist dan dentist specialist

Sumber/Source: Dinas Kesehatan Kabupaten Seluma/ Seluma Regional Office of Health

Tabel 4.2.3
Table

Jumlah Rumah Sakit Umum, Rumah Sakit Khusus, Rumah Sakit/Rumah Bersalin, Puskesmas, Klinik/Balai Kesehatan, Posyandu, dan Polindes Menurut Kecamatan, 2020 dan 2021
Number of General Hospital, Special Hospital, Maternity Hospital and Public Health Center, Medical Clinic, Integrated Service Post, Village maternity Cottage by Subdistrict, 2020 and 2021

Kecamatan Subdistrict	Rumah Sakit Umum General Hospital		Rumah Sakit Khusus Special Hospital	
	2020	2021	2020	2021
(1)	(2)	(3)	(4)	(5)
Semidang Alas Maras	-	-	-	-
Semidang Alas	-	-	-	-
Talo	-	-	-	-
Ilir Talo	-	-	-	-
Talo Kecil	-	-	-	-
Ulu Talo	-	-	-	-
Seluma	-	-	-	-
Seluma Selatan	-	-	-	-
Seluma Barat	-	-	-	-
Seluma Timur	1	1	-	-
Seluma Utara	-	-	-	-
Sukaraja	-	-	-	-
Air Periukan	-	-	-	-
Lubuk Sandi	-	-	-	-
Kabupaten Seluma	1	1	-	-

Lanjutan Tabel/Continued Table 4.2.3

Kecamatan Subdistrict	Puskesmas ¹ Rawat Inap Public Health Center ¹ with Inpatient Care		Puskesmas ¹ Non Rawat Inap Public Health Center ¹ without Inpatient Care	
	2020	2021	2020	2021
(1)	(6)	(7)	(8)	(9)
Semidang Alas Maras	1	1	2	2
Semidang Alas	1	1	1	1
Talo	1	1	-	-
Ilir Talo	-	-	2	2
Talo Kecil	-	-	1	1
Ulu Talo	-	-	1	1
Seluma	-	-	1	1
Seluma Selatan	-	-	1	1
Seluma Barat	-	-	1	1
Seluma Timur	-	-	1	1
Seluma Utara	-	-	1	1
Sukaraja	-	-	3	3
Air Peritukan	1	1	1	1
Lubuk Sandi	-	-	2	2
Kabupaten Seluma	4	4	18	18

Lanjutan Tabel/*Continued Table* 4.2.3

Kecamatan Subdistrict	Klinik Pratama Primary Clinic		Posyandu Integrated Health Post	
	2020	2021	2020	2021
(1)	(10)	(11)	(12)	(13)
Semidang Alas Maras	–	-	28	28
Semidang Alas	–	-	26	26
Talo	–	-	18	20
Ilir Talo	–	-	18	18
Talo Kecil	–	-	12	12
Ulu Talo	–	-	16	16
Seluma	–	-	7	7
Seluma Selatan	–	-	14	14
Seluma Barat	–	-	10	10
Seluma Timur	1	1	11	11
Seluma Utara	–	-	10	10
Sukaraja	2	1	33	34
Air Periukan	–	1	21	21
Lubuk Sandi	–	-	21	21
Kabupaten Seluma	3	3	245	248

Catatan/Note: ¹ Puskesmas yang teregistrasi/ Registered Public Health Center

Sumber/Source: Dinas Kesehatan Kabupaten Seluma/ Seluma Regional Office of Health

Tabel 4.2.4 **Persentase Balita yang Pernah Mendapat Imunisasi Menurut Jenis Imunisasi di Kabupaten Seluma, 2021**
Percentage of Toddlers Who Get Immunization by Type of Immunization in Seluma Regency, 2021

Jenis Imunisasi Type of Immunization	Balita/ GChildren Under Five Years (%)		
	Laki-Laki Male	Perempuan Female	Jumlah Total
(1)	(2)	(3)	(4)
BCG	91,38	98,68	95,09
Campak/ Measles	79,25	76,32	77,76
DPT	86,39	98,91	92,76
Polio	93,07	98,91	96,04
Hepatitis B	86,35	89,10	87,75

Sumber/Source: BPS, Survei Sosial Ekonomi Nasional (Susenas) Kor Maret 2021/ BPS-Statistics Indonesia, Kor national Socio Economic Survey March 2021

Tabel 4.2.5 Jumlah Bayi Lahir di Kabupaten Seluma, 2021
Table Number of Births in Seluma Regency, 2021

Kecamatan Subdistrict	Jumlah Bayi Lahir Number of Births	
	Hidup/ Life	Mati/ Die
(1)	(2)	(3)
Semidang Alas Maras	353	-
Semidang Alas	166	-
Talo	160	-
Iilir Talo	277	2
Talo Kecil	141	-
Ulu Talo	99	-
Seluma	204	2
Seluma Selatan	207	3
Seluma Barat	174	3
Seluma Timur	173	3
Seluma Utara	127	-
Sukaraja	457	3
Air Periukan	324	1
Lubuk Sandi	190	-
Kabupaten Seluma	3 052	17

Sumber/Source: Dinas Kesehatan Kabupaten Seluma/ Seluma Regional Office of Health

4.3 AGAMA DAN SOSIAL LAINNYA RELIGION AND OTHER SOCIAL AFFAIRS

Tabel 4.3.1 Jumlah Penduduk Menurut Kecamatan dan Agama yang Dianut di Kabupaten Seluma, 2021
Number of Population by Subdistrict and Religion in Seluma Regency, 2021

Kecamatan Subdistrict	Islam	Protestan Protestant	Katolik Catholic	Hindu	Budha Buddha	Lainnya Others
(1)	(2)	(3)	(4)	(5)	(6)	(7)
Semidang Alas Maras	99,96	0,04	0,00	0,00	0,00	0,00
Semidang Alas	99,95	0,00	0,05	0,00	0,00	0,00
Talo	99,93	0,07	0,00	0,00	0,00	0,00
Ilir Talo	99,16	0,74	0,10	0,00	0,00	0,00
Talo Kecil	99,42	0,00	0,58	0,00	0,00	0,00
Ulu Talo	97,00	0,20	0,10	2,71	0,00	0,00
Seluma	99,83	0,00	0,17	0,00	0,00	0,00
Seluma Selatan	98,90	0,87	0,22	0,01	0,00	0,00
Seluma Barat	98,47	0,77	0,74	0,02	0,00	0,00
Seluma Timur	99,46	0,45	0,09	0,00	0,00	0,00
Seluma Utara	100,00	0,00	0,00	0,00	0,00	0,00
Sukaraja	94,54	1,95	1,27	2,23	0,00	0,00
Air Periukan	96,51	1,23	0,35	1,91	0,00	0,00
Lubuk Sandi	98,19	0,83	0,07	0,90	0,00	0,00
Kabupaten Seluma	98,23	0,68	0,36	0,73	0,00	0,00

Sumber/Source: Kantor Kementerian Agama Kabupaten Seluma/ Ministry of Religion of Seluma Regency

Tabel
Table 4.3.2**Jumlah Tempat Peribadatan Menurut Kecamatan di Kabupaten Seluma, 2021**
Number of Places of Worship by Subdistrict in Seluma Regency, 2021

Kecamatan Subdistrict	Masjid Mosque	Mushola Pray Room	Gereja Protestan Protestant Church	Gereja Katholik Catholic Church	Pura Temple	Vihara
(1)	(2)	(3)	(4)	(5)	(6)	(7)
Semidang Alas Maras	34	1	-	-	-	-
Semidang Alas	29	2	-	-	-	-
Talo	20	6	-	-	-	-
Ilir Talo	30	19	-	-	-	-
Talo Kecil	18	5	-	-	-	-
Ulu Talo	25	6	1	-	4	-
Seluma	15	9	-	-	-	-
Seluma Selatan	27	19	1	1	-	-
Seluma Barat	15	19	4	1	-	-
Seluma Timur	19	15	-	-	-	-
Seluma Utara	20	10	-	-	-	-
Sukaraja	63	32	12	4	2	-
Air Periukan	41	42	1	4	4	-
Lubuk Sandi	22	6	-	-	-	-
Kabupaten Seluma	378	191	19	10	10	0

Sumber/Source: Kantor Kementerian Agama Kabupaten Seluma/ Ministry of Religion of Seluma Regency

Tabel 4.3.3 **Jumlah Desa¹/Kelurahan yang Mengalami Bencana Alam² Menurut Kecamatan di Kabupaten Seluma, 2019-2021**
Table 4.3.3 **Number of Villages¹/Urban Community that Had Natural Disaster² by Subdistrict in Seluma Regency, 2019-2021**

Kecamatan Subdistrict	Banjir/Flood		
	2019	2020	2021
(1)	(2)	(3)	(4)
Semidang Alas Maras	8	4	4
Semidang Alas	1	–	1
Talo	1	–	1
Ilir Talo	–	–	1
Talo Kecil	7	6	5
Ulu Talo	1	–	–
Seluma	1	1	–
Seluma Selatan	3	3	2
Seluma Barat	2	5	–
Seluma Timur	–	–	–
Seluma Utara	–	1	2
Sukaraja	2	1	1
Air Peritukan	–	–	1
Lubuk Sandi	1	–	–
Kabupaten Seluma	27	21	18

Lanjutan Tabel/*Continued Table* 4.3.3

Kecamatan Subdistrict	Gempa Bumi/ <i>Earthquake</i>		
	2019	2020	2021
(1)	(5)	(6)	(7)
Semidang Alas Maras	–	–	–
Semidang Alas	19	13	13
Talo	–	–	1
Ilir Talo	–	–	–
Talo Kecil	9	9	6
Ulu Talo	–	–	–
Seluma	–	–	–
Seluma Selatan	–	–	–
Seluma Barat	–	–	–
Seluma Timur	–	–	–
Seluma Utara	–	–	–
Sukaraja	10	1	–
Air Periukan	–	–	–
Lubuk Sandi	–	–	–
Kabupaten Seluma	38	23	20

Lanjutan Tabel/Continued Table 4.3.3

Kecamatan Subdistrict	Tanah Longsor/Landslide		
	2019	2020	2021
(1)	(8)	(9)	(10)
Semidang Alas Maras	–	–	–
Semidang Alas	–	2	1
Talo	–	–	–
Ilir Talo	–	–	–
Talo Kecil	2	2	1
Ulu Talo	1	–	–
Seluma	–	–	–
Seluma Selatan	–	–	–
Seluma Barat	–	2	–
Seluma Timur	–	–	–
Seluma Utara	3	2	4
Sukaraja	–	–	–
Air Periukan	–	–	1
Lubuk Sandi	–	–	–
Kabupaten Seluma	6	8	7

Catatan/Note: ¹ Desa pada tabel ini termasuk Unit Permukiman Transmigrasi (UPT) yang masih dibina oleh kementerian terkait dan nagari di Provinsi Sumatera Barat/Villages in this table are included in Transmigration Settlement Unit which is still fostered by the relevant ministries and the nagari in the Province of Sumatera Barat

Sumber/Source: ² Kejadian dalam setahun sebelum tahun pencacahan/ Occurrence in the last one year before the enumeration year
BPS, Pendataan Potensi Desa (Podes)/BPS-Statistics Indonesia, Village Potential Data Collecting

Tabel
Table 4.3.4

**Banyaknya Kejadian Bencana Alam Menurut Jenis
Bencana Alam dan Kecamatan di Kabupaten Seluma,
2021**
*Number of Natural Disasters by Kind of Disaster and
Subdistrict in Seluma Regency, 2021*

Kecamatan Subdistrict	Kebakaran Fire	Angin Ribut Hurricane	Gempa Bumi Earth Quake	Banjir Flood	Lainnya Others
(1)	(2)	(3)	(4)	(5)	(6)
Semidang Alas Maras	2	-	-	2	-
Semidang Alas	-	-	-	-	-
Talo	1	3	-	-	-
Ilir Talo	1	-	-	-	1 (Korban Hilang)
Talo Kecil	2	-	-	-	2 (Tenggelam)
Ulu Talo	1	-	-	-	-
Seluma	1	4	-	-	-
Seluma Selatan	-	-	-	-	-
Seluma Barat	1	-	-	-	-
Seluma Timur	2	-	-	-	-
Seluma Utara	1	-	-	-	1 (Ditimpa Pohon)
Sukaraja	-	1	-	-	-
Air Periukan	-	1	-	-	-
Lubuk Sandi	-	-	-	1	1 (Seruduk babi)
Kabupaten Seluma	12	9	-	3	5

Sumber/Source: Dinas Sosial Kabupaten Seluma/ Seluma Regional Office of Social Affairs

Tabel 4.3.5 Jumlah Korban Bencana Alam Menurut Kerugiannya di Kabupaten Seluma, 2019-2021
Number of Victims Disasters Natural by Origin in Seluma Regency, 2019-2021

Uraian Description	Tahun/ Year		
	2019	2020	2021
(1)	(2)	(3)	(4)
Meninggal Dunia (orang)/ Death (Person)	-	8	3
Menderita/ Sakit (orang)/ Illness (person)	-	-	-
Rumah/ Bangunan Rusak Berat (buah)/ House/ Building Badly Damaged (unit)	-	9	12
Rumah/ Bangunan Rusak (buah)/ House/ Building Damaged (unit)	1	2	10
Kerugian Material (juta rupiah)/ Material Damage (million rupiah)	-	-	-
Sawah (Ha)/ Field (Ha)	-	-	-
Ladang (Ha)/ Dry (Ha)	-	-	-
Tanah (Ha)/ Lands (Ha)	-	-	-
Materi Lainnya (juta rupiah)/ Others (juta rupiah)	-	-	-

Sumber/Source: Dinas Sosial Kabupaten Seluma/ Seluma Regional Office of Social Affairs

Tabel
Table 4.3.6

Jumlah Fasilitas Sosial Menurut Jenis dan Kecamatan di Kabupaten Seluma, 2021
Number of Social Facilities by Kind and Subdistrict in Seluma Regency, 2021

Kecamatan <i>Subdistrict</i>	Jenis Panti <i>Kind of Social Facilities</i>			Jumlah <i>Total</i>
	Panti Asuhan <i>Orphanage</i>	Panti Jompo <i>Old Folks Home</i>	Panti Lainnya/ Organisasi Sosial <i>Others</i>	
(1)	(2)	(3)	(4)	(5)
Semidang Alas Maras	-	-	-	-
Semidang Alas	-	-	-	-
Talo	-	-	-	-
Ilir Talo	-	-	1	1
Talo Kecil	-	-	-	-
Ulu Talo	-	-	-	-
Seluma	-	-	-	-
Seluma Selatan	-	-	-	-
Seluma Barat	-	-	-	-
Seluma Timur	-	-	-	-
Seluma Utara	-	-	-	-
Sukaraja	-	-	1	1
Air Periukan	-	-	1	1
Lubuk Sandi	-	-	-	-
Kabupaten Seluma	-	-	3	3

Sumber/Source: Dinas Sosial Kabupaten Seluma/ Seluma Regional Office of Social Affairs

Tabel
Table 4.3.7**Jumlah Penyandang Cacat yang Tercatat Menurut Jenis Kelamin dan Kecamatan di Kabupaten Seluma, 2021**
Number of Disabled Registered by Sex and Subdistrict in Seluma Regency, 2021

Kecamatan Subdistrict	Jenis Kelamin Sex		Jumlah Total
	Laki-Laki Male	Perempuan Female	
(1)	(2)	(3)	(4)
Semidang Alas Maras	110	69	179
Semidang Alas	77	51	128
Talo	47	34	81
Ilir Talo	51	37	88
Talo Kecil	39	29	68
Ulu Talo	20	5	25
Seluma	21	20	41
Seluma Selatan	49	48	97
Seluma Barat	33	23	56
Seluma Timur	32	31	63
Seluma Utara	47	24	71
Sukaraja	59	41	100
Air Periukan	34	22	56
Lubuk Sandi	35	17	52
Kabupaten Seluma	654	451	1 105

Sumber/Source: Dinas Sosial Kabupaten Seluma/ Seluma Regional Office of Social Affairs

Tabel
Table 4.3.8**Jumlah Tindak Pidana yang dilaporkan Menurut
Kepolisian Sektor di Kabupaten Seluma, 2019-2021
Number of Reported Criminal Cases by Subdistrict Police
Office in Seluma Regency, 2019-2021**

Kepolisian Sektor Subdistrict Police Office	Tindak Pidana yang dilaporkan Reported Criminal Cases		
	2019	2020	2021
(1)	(2)	(3)	(4)
1 Polres Seluma	56	51	79
2 Polsek Sukaraja	37	25	35
3 Polsek Tais	23	29	19
4 Polsek Talo	18	11	19
5 Polsek Semidang Alas	5	12	6
6 Polsek Semidang Alas Maras	14	11	13

Sumber/Source: Polisi Resort (Polres) Kabupaten Seluma/ The District Police Office of Seluma Regency

Tabel 4.3.9 Jumlah Penyelesaian Tindak Pidana Menurut Kepolisian Sektor di Kabupaten Seluma, 2019-2021
Number of Crime Clearance by Subdistrict Police Office in Seluma Regency, 2019-2021

Kepolisian Sektor Subdistrict Police Office	Penyelesaian Tindak Pidana Crime Clearance		
	2019	2020	2021
(1)	(2)	(3)	(4)
1 Polres Seluma	51	28	48
2 Polsek Sukaraja	22	17	22
3 Polsek Tais	19	23	11
4 Polsek Talo	10	6	13
5 Polsek Semidang Alas	4	8	3
6 Polsek Semidang Alas Maras	9	8	9

Sumber/Source: Polisi Resort (Polres) Kabupaten Seluma/ The District Police Office of Seluma Regency

Tabel
Table 4.3.10

Banyaknya Peristiwa Kejahatan yang Dilaporkan Menurut Jenis Kejahatan/ Pelanggaran di Kabupaten Seluma, 2019-2021
Number of Crimes Reported by Kind of Crime/ Offence in Seluma Regency, 2019-2021

Uraian Description	Tahun/ Year		
	2019	2020	2021
(1)	(2)	(3)	(4)
1 Pencurian dengan Pemberatan/ By Heavy Violence	38	43	20
2 Pencurian dengan Kekerasan/ Theft With Violence	4	4	4
3 Penganiayaan/ Violence	12	12	17
4 Pencurian Kendaraan Bermotor/ Motorcycle Theft	10	17	20
5 Kebakaran/ Pembakaran/ Fire/ Arson	3	1	-
6 Pembunuhan/ Murder	-	-	2
7 Perkosaan/ Rape	2	-	4
8 Pemerasan/ Robbery	-	-	1
9 Penculikan/ Kidnapping	-	-	-
10 Senjata Api/ Hand Gun	-	-	2
11 Narkotika/ Narcotics	11	6	12
12 Penyelundupan/ Smuggle	-	-	-
13 Lain-lain/ Other Criminality	73	56	89
Kabupaten Seluma	153	139	171

Sumber/Source: Polisi Resort (Polres) Kabupaten Seluma/ The District Police Office of Seluma Regency

Tabel 4.3.11 Banyaknya Peristiwa Kejahatan yang Diselesaikan Menurut Jenis Kejahatan/ Pelanggaran di Kabupaten Seluma, 2019-2021
Number of Crimes Cleared by Kind of Crime/ Offence in Seluma Regency, 2019-2021

Uraian Description	Tahun/ Year		
	2019	2020	2021
(1)	(2)	(3)	(4)
1 Pencurian dengan Pemberatan/ By Heavy Violence	18	28	17
2 Pencurian dengan Kekerasan/ Theft With Violence	1	3	1
3 Penganiayaan/ Violence	7	4	10
4 Pencurian Kendaraan Bermotor/ Motorcycle Theft	-	3	5
5 Kebakaran/ Pembakaran/ Fire/ Arson	-	-	-
6 Pembunuhan/ Murder	-	-	1
7 Perkosaan/ Rape	-	1	4
8 Pemerasan/ Robbery	-	-	1
9 Penculikan/ Kidnapping	-	-	-
10 Senjata Api/ Hand Gun	-	-	1
11 Narkotika/ Narcotics	15	7	11
12 Penyelundupan/ Smuggle	-	-	-
13 Lain-lain/ Other Criminality	63	44	55
Kabupaten Seluma	104	90	106

Sumber/Source: Polisi Resort (Polres) Kabupaten Seluma/ The District Police Office of Seluma Regency

Tabel
Table 4.3.12

Banyaknya Kejadian Kecelakaan Lalu Lintas Menurut Bentuk Kerugiannya di Kabupaten Seluma, 2019-2021
Number of Traffic Accident by Kind of Incident in Seluma Regency, 2019-2021

Uraian Description	Tahun/ Year		
	2019	2020	2021
(1)	(2)	(3)	(4)
1 Korban Mati (orang)/ Death (Person)	19	35	53
2 Luka Ringan (orang)/ Lightly Injured (person)	60	105	93
3 Luka Berat (orang)/ Seriously Injured (person)	38	40	43
4 Jumlah Kasus Kejahatan/ Number of Accidents	68	99	103
5 Kerugian Material (juta rupiah)/ Material Damage (million rupiah)	166,3	495,9	227,6
6 Tilang Kasus/ Cases	3 077	998	600
7 Denda (rupiah)/ Fined (rupiah)	-	-	-

Sumber/Source: Polisi Resort (Polres) Kabupaten Seluma/ The District Police Office of Seluma Regency

Tabel 4.3.13 **Banyaknya Peristiwa Pernikahan Menurut Kecamatan di Kabupaten Seluma, 2019-2021**
Table 4.3.13 **Number of Marriages by Subdistrict in Seluma Regency, 2019-2021**

Kecamatan Subdistrict	Tahun/Year		
	2019	2020	2021
(1)	(2)	(3)	(4)
Semidang Alas Maras	196	140	176
Semidang Alas	123	81	100
Talo	83	72	100
Iilir Talo	117	126	123
Talo Kecil	82	76	70
Ulu Talo	29	32	38
Seluma	53	60	62
Seluma Selatan	82	100	92
Seluma Barat	62	69	81
Seluma Timur	86	64	78
Seluma Utara	66	40	67
Sukaraja	222	214	224
Air Periukan	139	159	158
Lubuk Sandi	76	71	60
Kabupaten Seluma	1 428	1304	1429

Sumber/Source: Kantor Kementerian Agama Kabupaten Seluma/ Ministry of Religion of Seluma Regency

Tabel
Table 4.3.14

**Banyaknya Perkara Perdata Agama yang Diputuskan
Pengadilan Agama Tais, 2020 dan 2021**
*Number of Religion Cases Settled by The Religion High Court
of Tais, 2020 and 2021*

	Uraian Description	Tahun/Year	
		2020	2021
	(1)	(2)	(3)
A	PERKAWINAN	519	688
	1. Izin Poligami	-	1
	2. Pencegahan Perkawinan	-	-
	3. Penolakan Perkawinan oleh PPN	-	-
	4. Pembatalan Perkawinan	-	-
	5. Kelalaian atas Kewajiban Suami/ Istri	-	-
	6. Cerai Talak	86	85
	7. Cerai Gugat	194	289
	8. Harta Bersama	1	4
	9. Penguasaan Anak	1	-
	10. Nafkah Anak oleh Ibu karena Ayah Tidak Mampu	-	-
	11. Hak-Hak Bekas Istri/ Kewajiban Bekas Suami	-	-
	12. Pengesahan Anak	-	-
	13. Pencabutan Kekuasaan Orang Tua	-	-
	14. Perwalian	-	-
	15. Pencabutan Kekuasaan Wali	-	-
	16. Penunjukan Orang Lain sebagai Wali oleh Pengadilan	-	-
	17. Ganti Rugi Terhadap Wali	-	-
	18. Asal Usul Anak/ Pengangkatan Anak	-	1
	19. Penolakan Kawin Campur	-	-
	20. Isbat Nikah	160	184
	21. Izin Kawin	-	-
	22. Dispensasi Kawin	77	124
	23. Wali Adhol	-	-

Lanjutan Tabel/Continued Table 4.3.14

Uraian Description	Tahun/Year	
	2020	2021
(1)	(2)	(3)
B KEWARISAN/ PENETAPAN AHLI WARIS	1	6
C WASIAT	-	-
D HIBAH	-	-
E WAKAF	-	-
F SHODAQOH	-	-
G GUGATAN NAFKAH ANAK	-	-
Jumlah/ Total	520	694

Sumber/Source: Pengadilan Agama Tais/ The Religion High Court of Tais

Tabel
Table 4.3.15

Jumlah Jemaah Haji yang Diberangkatkan menurut Status Kembali, Jenis Kelamin dan Kecamatan di Kabupaten Seluma, 2021
Number of Muslim Pilgrims Departing by Status of Returned, Sex and Subdistrict in Seluma Regency, 2021

Kecamatan Subdistrict	Jemaah Haji/Muslim Pilgrims						Jumlah Total
	Kembali Returned		Meninggal Dead		Tidak Kembali Not Return		
	L	P	L	P	L	P	
(1)	(2)	(3)	(4)	(5)	(6)	(7)	(8)
Semidang Alas Maras	-	-	-	-	-	-	-
Semidang Alas	-	-	-	-	-	-	-
Talo	-	-	-	-	-	-	-
Ilir Talo	-	-	-	-	-	-	-
Talo Kecil	-	-	-	-	-	-	-
Ulu Talo	-	-	-	-	-	-	-
Seluma	-	-	-	-	-	-	-
Seluma Selatan	-	-	-	-	-	-	-
Seluma Barat	-	-	-	-	-	-	-
Seluma Timur	-	-	-	-	-	-	-
Seluma Utara	-	-	-	-	-	-	-
Sukaraja	-	-	-	-	-	-	-
Air Periukan	-	-	-	-	-	-	-
Lubuk Sandi	-	-	-	-	-	-	-
Kabupaten Seluma	-	-	-	-	-	-	-

Catatan/Note: Tahun 2021 tidak ada Pemberangkatan Jemaah Haji karena adanya Pandemi Covid-19/ In 2021 there will be no Hajj Pilgrims Departure because of the Covid-19 Pandemic

Sumber/Source: Kantor Kementerian Agama Kabupaten Seluma/ Ministry of Religion of Seluma Regency

Tabel
Table 4.3.16

Jumlah Koleksi Buku Perpustakaan Kabupaten Seluma Berdasarkan Judul dan Eksemplar, 2021
Number of Library Book Collections by title and Exemplar in Seluma Regency, 2021

Klasifikasi <i>Classification</i>		Jumlah Judul <i>Number of Title</i>	Jumlah Eksemplar <i>Number of Exemplar</i>
(1)		(2)	(3)
0	Karya Umum/ <i>Public</i>	22	123
100	Filsafat/ <i>Philosophy</i>	16	104
200	Agama/ <i>Religion</i>	21	475
300	Ilmu sosial/ <i>Social Sciences</i>	73	431
400	Bahasa/ <i>Language</i>	32	111
500	Ilmu Murni/ <i>Pure Science</i>	100	633
600	Ilmu Terapan (Teknologi)/ <i>Applied Science</i>	190	904
700	Kesenian dan Olahraga/ <i>Art and Sports</i>	42	246
800	Novel/ <i>Novel</i>	94	278
900	Sejarah dan Geografi/ <i>History and Geography</i>	7	173
	PPKN	680	2 720
	Bahasa Indonesia	1 340	5 360
	Matematika	280	1 120
	IPA	440	1 760
	IPS	440	1 760
	Seni Budaya dan Prakarya	260	1 040
	Pendidikan Jasmani, Olahraga & Kesehatan	200	800
	Mitigasi Bencana	40	160
	Ekstrakurikuler	220	880
	Kamus Bahasa Indonesia	3	12
	Kamus Bahasa Asing	15	60
	Ensiklopedi Tentang Bahasa Indonesia	6	24
	Ensiklopedi Tentang Matematika	21	36
	Ensiklopedi Tentang IPA	45	180

Lanjutan Tabel/*Continued Table* 4.3.16

Klasifikasi Classification	Jumlah Judul Number of Title	Jumlah Eksemplar Number of Exemplar
(1)	(2)	(3)
Ensiklopedi Tentang IPS	42	168
Ensiklopedi Tentang Seni Budaya & Prakarya	27	108
Ensiklopedi Tentang Pendidikan Jasmani, Olahraga & Kesehatan	3	12
Pengembangan Kompetensi Pedagogik	75	300
Pengembangan Kompetensi Kepribadian	30	120
Pengembangan Kompetensi Profesional	45	180
Pengembangan Kompetensi Sosial	15	60
Jumlah/ Total	4 824	20 338

Sumber/*Source*: Dinas Kearsipan dan Perpustakaan Kabupaten Seluma/ *Seluma Regional Office of Libraries and Archives*

Tabel 4.3.17 Jumlah Pengunjung dan Peminjam Koleksi Buku Perpustakaan Kabupaten Seluma, 2015-2021
Table *Number of Visitors and Library Borrowers in Seluma Regency, 2015-2021*

Tahun Year	Jumlah Judul Number of Title	Jumlah Eksemplar Number of Exemplar	Jumlah Pengunjung Number of Visitors	Jumlah Peminjam Koleksi Number of Library Borrowers
(1)	(2)	(3)	(4)	(5)
2015	777	3 027	610	603
2016	777	3 027	1 980	1 386
2017	777	3 027	1 484	822
2018	1 277	4 028	1 817	1 624
2019	2 362	20 888	1 824	1 056
2020	5 509	20 888	570	369
2021	4 824	20 338	307	230

Sumber/Source: Dinas Kearsipan dan Perpustakaan Kabupaten Seluma/ *Seluma Regional Office of Libraries and Archives*

4.4 KEMISKINAN DAN PEMBANGUNAN MANUSIA POVERTY AND HUMAN DEVELOPMENT

Tabel 4.4.1 Garis Kemiskinan, Jumlah, dan Persentase Penduduk Miskin di Kabupaten Seluma, 2014–2021
Poverty Line, Number, and Percentage of Poor People in Seluma Regency, 2014–2021

Tahun Year	Garis Kemiskinan (rupiah/kapita/bulan) Poverty Line (rupiah/capita/month)	Jumlah Penduduk Miskin (ribu) Number of Poor People (thousand)	Persentase Penduduk Miskin Percentage of Poor People
(1)	(2)	(3)	(4)
2014	294 016	38,94	21,17
2015	303 713	42,47	22,98
2016	332 483	40,59	21,68
2017	355 680	39,25	20,73
2018	377 647	37,51	19,60
2019	386 321	36,92	19,10
2020	400 090	36,23	18,56
2021	414 446	37,05	18,72

Sumber/Source: .BPS, Survei Sosial Ekonomi Nasional Maret/BPS-Statistics Indonesia, March National Socioeconomic Survey

Tabel
Table 4.4.2

Indeks Kedalaman Kemiskinan dan Indeks Keparahan Kemiskinan di Kabupaten Seluma, 2014–2021
Poverty Gap Index and Poverty Severity Index in Seluma Regency, 2014–2021

Tahun Year	Indeks Kedalaman Kemiskinan Poverty Gap Index	Indeks Keparahan Kemiskinan Poverty Severity Index
(1)	(2)	(3)
2014	3,81	1,11
2015	4,59	1,32
2016	4,12	1,09
2017	3,98	1,11
2018	3,22	0,85
2019	2,71	0,61
2020	2,87	0,70
2021	2,70	0,61

Sumber/Source: .BPS, Survei Sosial Ekonomi Nasional Maret/BPS-Statistics Indonesia, March National Socioeconomic Survey

Tabel
Table 4.4.3

**Indeks Pembangunan Manusia di kabupaten Seluma,
2014–2021**
*Human Development Index in Seluma Regency, 2014–
2021*

Tahun Year	Indeks Pembangunan Manusia Human Development Index
(1)	(2)
2014	62,94
2015	63,41
2016	64,04
2017	65,00
2018	65,99
2019	66,69
2020	66,89
2021	67,03

Sumber/Source: .BPS, Survei Sosial Ekonomi Nasional Maret/BPS-Statistics Indonesia, March National Socioeconomic Survey

BAB
Chapter
5

Pertanian Kehutanan
Peternakan Perikanan
Agriculture Forestry Livestock Fishery

**Tahukah
Kamu?**

Durian menjadi buah dengan produksi tertinggi di Kabupaten Seluma (**3.200 kwintal**).

*Durian is the highest-produced fruit in Seluma Regency (**3.200 quintal**).*

Kelapa sawit masih menjadi komoditas utama perkebunan di Kabupaten Seluma (**185.682 ton**).

*Palm oil is still being the main commodity of plantations in Seluma Regency (**185.682 tons**).*



PENJELASAN TEKNIS

TECHNICAL NOTES

- | | |
|--|---|
| <p>1. Tanaman sayuran semusim adalah tanaman sumber vitamin, garam mineral dan lain-lain yang dikonsumsi dari bagian tanaman yang berupa daun, bunga, buah, dan umbinya, yang berumur kurang dari satu tahun.</p> | <p>1. Seasonal vegetable plants are plants which are the sources of vitamin, mineral salt, etc, consumed from the part of the plant in the form of leaf, flower, fruit, and root with the age of less than one year.</p> |
| <p>2. Tanaman buah-buahan semusim adalah tanaman sumber vitamin, garam mineral, dan lain-lain yang dikonsumsi dari bagian tanaman yang berupa buah, berumur kurang dari satu tahun, tidak berbentuk pohon/rumpun tetapi menjalar dan berbatang lunak.</p> | <p>2. Seasonal fruit plants are plants which are the sources of vitamin, mineral salt, etc, consumed from the part of the plant in the form of fruits. These plants are creeps with the age of less than one year.</p> |
| <p>3. Tanaman buah-buahan tahunan adalah tanaman sumber vitamin, garam mineral, dan lain-lain yang dikonsumsi dari bagian tanaman yang berupa buah dan merupakan tanaman tahunan.</p> | <p>3. Annual fruit plants are plants which are the sources of vitamin, contained mineral salt, etc, consumed from the part of plant in the form of fruit and more than one year of age.</p> |
| <p>4. Tanaman sayuran tahunan adalah tanaman sumber vitamin, garam mineral, dan lain-lain yang dikonsumsi dari bagian tanaman yang berupa daun dan atau buah yang berumur lebih dari satu tahun.</p> | <p>4. Annual vegetable plants are plants which are the sources of vitamin, contained mineral salt, etc, consumed from the part of the plant in the form of vegetable and more than one year of age.</p> |
| <p>5. Tanaman biofarmaka adalah tanaman yang bermanfaat untuk obat-obatan, kosmetik, dan kesehatan yang dikonsumsi atau digunakan dari bagian-bagian</p> | <p>5. Medicinal plants are plants which are useful for medicine. It is consumed from part of the plant such as leaf, flower, fruit, tuber, and root.</p> |

tanaman seperti daun, batang, buah, umbi (rimpang) ataupun akar.

6. **Luas panen tanaman hortikultura** adalah luas tanaman sayuran, buah-buahan, biofarmaka, dan tanaman hias yang diambil hasilnya/dipanen pada periode pelaporan.
 7. **Luas panen untuk tanaman sayuran** adalah luas tanaman yang dipanen sekaligus/habis/dibongkar dan luas tanaman yang dipanen berkali-kali (lebih dari satu kali)/belum habis.
 8. **Tanaman yang dipanen sekaligus/ habis/dibongkar** adalah tanaman yang sehabis panen langsung dibongkar/dicabut, contohnya bawang merah, bawang putih, bawang daun, kentang, kol/kubis, kembang kol, petsai/sawi, wortel, lobak, dan kacang merah.
 9. **Tanaman yang dipanen berkali-kali (lebih dari satu kali)/belum habis** adalah tanaman yang pemanenannya lebih dari satu kali dan biasanya dibongkar apabila panen terakhir sudah tidak memadai lagi, misalnya : kacang panjang, cabe besar, cabe rawit, jamur, tomat, terung, buncis, ketimun, labu siam, kangkung, bayam, melon, semangka, dan blewah.
6. **Harvested area of horticulture** is area which vegetable, fruit, medicinal and ornamental plant of crop harvested during the period of report.
 7. **Harvested area of vegetables** is area of entirely plant harvested/ demolished and plant harvested several times/undemolished.
 8. **Entirely plants harvested/ demolished** are plants usually harvested once and demolished to be substituted by other plants, examples shallots, garlic, leeks, potato, cabbage, cauli flower, mustard green, carrots, chinese radish, and red kidney beans.
 9. **Plants harvested several times/ undemolished** are plants usually harvested more than once and demolished in the case that the last harvest was economically not profitable. They examples : yard long beans, chili, small chili, mushroom, tomatoes, egg plant, french beans, cucumber, pumpkin/ chajota, swamp cabbage, spinach, melon, watermelon, and blewah.

- 10. Produksi hortikultura** adalah hasil menurut bentuk produk dari setiap tanaman sayuran, buah-buahan, biofarmaka dan tanaman hias yang diambil berdasarkan luas yang dipanen/tanaman yang menghasilkan pada bulan/triwulan laporan.
- 11. Penghitungan luas tanaman perkebunan besar** adalah pada keadaan akhir tahun dan tidak termasuk yang luasnya kurang dari 5 hektar.
- 12. Bentuk produksi perkebunan** adalah: karet kering (karet), daun kering (teh dan tembakau), biji kering (kopi dan coklat), kulit kering (kayu manis dan kina), serat kering (rami), bunga kering (cengkeh), refined sugar (tebu dari perkebunan besar), gula mangkok (tebu dari perkebunan rakyat), ekivalen kopra (kopra), biji dan bunga (pala) serta minyak daun (sereh).
- 13. Kawasan hutan** adalah wilayah tertentu yang berupa hutan, yang ditunjuk dan atau ditetapkan oleh pemerintah untuk dipertahankan keberadaannya sebagai hutan tetap. Hal ini untuk menjamin kepastian hukum mengenai status kawasan hutan, letak batas dan luas suatu wilayah tertentu yang sudah ditunjuk menjadi kawasan hutan tetap.
- 10. Horticulture production** is the standard production quantity form of vegetable, fruit, medicinal and ornamental plant based on harvested area/the number of production plants reported monthly/quarterly.
- 11. Planted areas of estates** refer to condition at the end of the year, and exclude areas less than 5 hectares.
- 12. Production of estates crops** are follows: dry rubber (rubber); dry leaves (tea and tobacco); dry beans (coffee and cocoa); dry bark (cassia vera and cinchona); dry fibre (rosella); dry flowers/buds (cloves); refined sugar (sugar cane from estate); cup sugar (sugar cane from smallholders); copra (copra); seeds and buds (nutmeg); and leaf oil (citronella).
- 13. Forest Area** is a specific territory of forest ecosystem determined and or decided by the government as a permanent forest. Such decision is important to maintain the size of forest area and to ensure its legitimation and boundary demarcation of permanent forest.

- 14. Kawasan Suaka Alam (KSA)** adalah kawasan dengan ciri khas tertentu, baik di darat maupun di perairan yang mempunyai fungsi pokok sebagai kawasan pengawetan keanekaragaman tumbuhan dan satwa serta ekosistemnya, yang juga berfungsi sebagai wilayah sistem penyangga kehidupan.
- 14. Sanctuary Reserve Area** is a specific terrestrial or aquatic area having specific criteria for preserving biodiversity plant and animal as well as ecosystem, which also serve as life support system.
- 15. Kawasan Pelestarian Alam (KPA)** adalah kawasan dengan ciri khas tertentu, baik di darat maupun di perairan yang mempunyai fungsi pokok perlindungan sistem penyangga kehidupan, pengawetan keanekaragaman jenis tumbuhan dan satwa, serta pemanfaatan secara lestari sumber daya alam hayati dan ekosistemnya.
- 15. A Nature Conservation area** is a specific terrestrial or aquatic area whose main function is to serve life support system and preserve diversity of plant and animal species, as well as to provide a sustainable utilization of living resources and their ecosystems.
16. Berdasarkan Undang-Undang No. 41 Tahun 1999 tentang Kehutanan, kawasan hutan dibagi ke dalam kelompok Hutan Konservasi, Hutan Lindung, dan Hutan Produksi.
16. In accordance to the Act on Forestry No. 41/1999, forest area is categorized as Conservation Forest, Protection Forest and Production Forest.
- 17. Hutan Konservasi** adalah kawasan hutan dengan ciri khas tertentu, yang mempunyai fungsi pokok pengawetan keanekaragaman tumbuhan dan satwa serta ekosistemnya.
- 17. Conservation Forest** is a forest area having specific characteristic established for the purposes of conservation of animal and plant species as well as their ecosystem.
- 18. Hutan Lindung** adalah kawasan hutan yang mempunyai fungsi pokok sebagai perlindungan
- 18. Protection Forest** is a forest area designated to serve life support system, maintain hydrological

sistem penyangga kehidupan untuk mengatur tata air, mencegah banjir, mengendalikan erosi, mencegah intrusi air laut, dan memelihara kesuburan tanah.

system, prevent of flood, erotion control, seawater intrusion, and maintain soil fertility.

19. Hutan Produksi adalah kawasan hutan yang mempunyai fungsi pokok memproduksi hasil hutan. Hutan produksi terdiri dari Hutan Produksi Tetap (HP), Hutan Produksi Terbatas (HPT), dan Hutan Produksi yang dapat dikonversi.

19. *Production Forest* is a forest area designated mainly to promote sustainable forest production. *Production forest is classified as permanent production forest, limited production forest, and convertible production forest.*

20. Hutan Konservasi terdiri dari: Kawasan suaka alam berupa Cagar Alam (CA) dan Suaka Margasatwa (SM); Kawasan pelestarian alam berupa Taman Nasional (TN), Taman Hutan Raya (THR), dan Taman Wisata Alam (TWA); Taman Buru (TB). Taman Buru adalah kawasan hutan yang ditetapkan sebagai tempat wisata berburu.

20. *Conservation Forest* is divided into:

Sanctuary Reserve area consists of Strict Nature Reserve and Wildlife Sanctuary.

Nature conservation area consists of National Park (TN), Grand Forest Park (THR), and Nature Recreation Park (TWA); Game Hunting Park (TB)

Game Hunting Park is forest area devoted for game hunting recreation.

21. Pemanfaatan hasil hutan kayu adalah segala bentuk usaha yang memanfaatkan dan mengusahakan hasil hutan kayu dengan tidak merusak lingkungan dan tidak mengurangi fungsi pokok hutan. Kegiatan ini hanya dapat dilaksanakan pada areal hutan yang memiliki potensi untuk dilakukan kegiatan pemanfaatan hasil hutan kayu

21. *Commercial utilization of timber as forest product* is activities to utilize timber without destructing the environment and undermining the main functions of the forest area. Those activities could only be executed in forest area with high commercial timber value with license.

dan dapat dilaksanakan setelah diperoleh izin usaha.

22. Produksi hasil hutan utama yang dihasilkan dari hutan adalah kayu bulat. Produksi kayu bulat ini dihasilkan dari hutan alam melalui kegiatan perusahaan Hak Pengusahaan Hutan (HPH/IUPHHK), kegiatan ijin pemanfaatan kayu (IPK) dalam rangka pembukaan wilayah hutan, pembangunan Hutan Tanaman Industri (HTI), serta kegiatan hutan rakyat.
22. *The main product of commercial forest operation is log. The log is harvested from various sources such as natural forest granted to concessionaires (IUPHHK/HPH), land clearing activities (IPK), industrial forest plantation (HTI) and community forest.*
23. Kayu Gergajian merupakan kayu hasil konversi kayu bulat dengan menggunakan mesin gergaji, mempunyai bentuk yang teratur dengan sisi-sisi sejajar dan sudut-sudutnya siku dengan ketebalan tidak lebih dari 6 cm dan kadar air tidak lebih dari 18 persen. Kayu gergajian yang diolah langsung dari kayu bulat, wajib didukung dengan dokumen yang sah.
23. *Sawn Timber Constitutes a sawmill product derived from logs as raw material. The product is characterized with regular forms having parallel sides at right angle to each other, thickness not more than 6 cm and moisture content not to exceed 18 percent. Sawn timber produced directly from logs must be certified by a legal document.*
24. Kayu Lapis adalah panel kayu yang tersusun dari lapisan veneer dibagian luarnya, sedangkan dibagian intinya (core) bisa berupa veneer atau material lain, diikat dengan lem kemudian di-press (ditekan) sedemikian rupa sehingga menjadi panel yang kuat. Termasuk dalam artian ini adalah kayu lapis yang dilapisi lagi dengan material lain.
24. *Plywood is wood panel consisting of layers pressed together in between veneers; the core may be veneer or some other material, bound together with glue and pressed tightly together to make a strong panel. Included to this definition is plywood covered with other materials.*

25. Rumah Tangga Perikanan Tangkap adalah rumah tangga yang melakukan kegiatan penangkapan ikan/binatang air lainnya/tanaman air dengan tujuan sebagian/seluruh hasilnya untuk dijual.
25. *A capture fishery household is a household conducting activities in catching fishes/other aquatic animals/aquatic plants, for which the products are wholly or partly to be sold.*
26. Rumah Tangga Perikanan Budidaya adalah rumah tangga yang melakukan kegiatan budidaya ikan/binatang air lainnya/tanaman air dengan tujuan sebagian/seluruh hasilnya untuk dijual.
26. *An aquaculture fishery household is a household conducting activities in culturing fishes/other aquatic animals/aquatic plants, for which the products are wholly or partly to be sold. different types of parameters.*

<https://selumakab.bps.go.id>

ULASAN

DESCRIPTION

Sektor pertanian berperan penting dalam perekonomian Kabupaten Seluma karena merupakan sektor utama yang memberikan peranan terbesar dalam pembentukan Produk Domestik Regional Bruto (PDRB). Pada tahun 2021 peranan sektor pertanian terhadap PDRB Kabupaten Seluma adalah 47,11 persen (angka sangat sementara). Dengan nilai nominal 2.380,79 milyar rupiah (atas dasar harga berlaku). Cakupan kegiatan pertanian terdiri dari beberapa jenis kegiatan yaitu pertanian, peternakan, perburuan dan jasa pertanian, kehutanan dan penebangan kayu serta perikanan.

Dukungan luas wilayah dan kondisi lahan di Kabupaten Seluma terhadap komoditas tanaman perkebunan menjadikan wilayah ini banyak yang dimanfaatkan sebagai lahan perkebunan. Selain dikelola oleh perusahaan pemerintah (Perkebunan Nusantara), terdapat juga perkebunan yang dimiliki dan dikelola rakyat. Komoditi yang dihasilkan antara lain kelapa sawit, karet, kopi, dan lain-lain. Pada tahun 2021, kelapa sawit (TBS), karet, dan kopi merupakan komoditas unggulan dengan produksi masing-masing 185.682 ton, 23.277,3 ton, dan 4.413,76 ton.

Hewan ternak dibagi dalam dua kelompok yaitu ternak besar dan ternak kecil serta unggas. Hewan yang masuk kategori ternak besar adalah sapi potong dan kerbau. Sedangkan hewan

The agricultural sector plays an important role in the economy of Seluma Regency because it is the main sector that provides the greatest contribution in the formation of Gross Domestic Product (GDP). In 2021, the contribution of the agricultural sector to GDP is 47.11 percent (very provisional figures). With a nominal value of 2,380.79 billion Rupiahs (at current prices). The scope of agricultural activities consist of several activities, namely agricultures, livestock, hunts, and agricultural services, forestry and logging, and fishery.

The supports from the area and condition of the land in Seluma Regency on plantation crops make this area used very much as plantation land. Besides plantations managed by government company (Perkebunan Nusantara), there are also ones owned and managed by people. Commodities produced are palm oil, rubber, coffee, etc. In 2021, Fresh fruit bunch (TBS) palm oil, rubber, and coffee are the leading commodities with production of 185,682 tons; 23,277.3 tons and 4,413.76 tons respectively.

The livestock are divided into two groups: large livestock, small livestock and poultry. Animals categorized as large livestock are beef cattle and buffalo. While the animals categorized as small livestock and poultry are goats, sheep, pigs, ducks, broilers and layers, and organic chicken. In general, the population of large livestock has increased if compared to the previous year. In 2021 the population of beef

yang masuk kategori ternak kecil dan unggas adalah kambing, domba, babi, itik, ayam ras, dan ayam kampung. Secara umum, populasi ternak besar mengalami sedikit penurunan dari tahun sebelumnya. Tahun 2021 populasi sapi potong sebanyak 25.345 ekor dan kerbau 670 ekor. Sedangkan populasi ternak kecil (kambing dan domba) dan unggas masing-masing adalah 51.271 ekor dan 2.792.589 ekor.

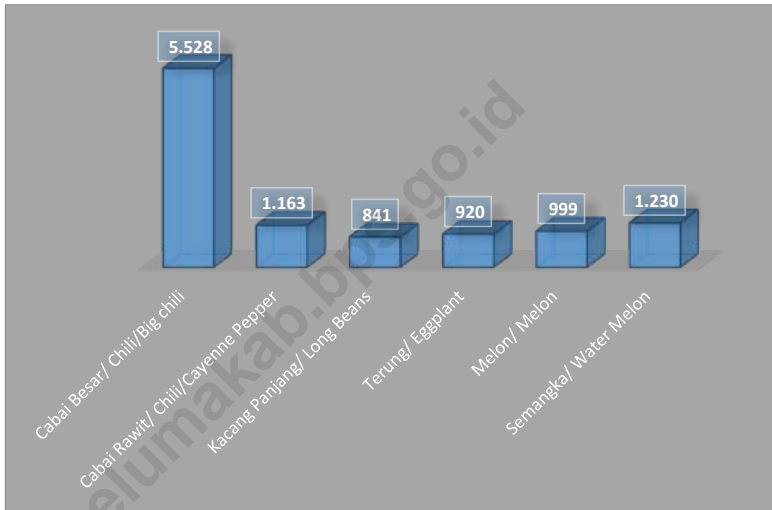
Pada tahun 2021 total luas areal hutan di Kabupaten Seluma sebesar 88.963,88 hektar, yang terdiri atas: cagar alam 962,42 hektar, Taman Buru 5.376,78 hektar, hutan lindung 66.892,34 hektar, dan hutan produksi terbatas 15.732,34 hektar.

cattle are 25,345 heads and buffalo are 670, respectively. While the population of small livestock (Goat and Sheep) and poultry, respectively 51,271 and 2,792,589 heads, respectively.

In 2021 the total forest area in the Seluma Regency is 88,963.88 hectares, consisting of; 962.42 hectares of nature preserve, 5,376.78 hectares of Taman Buru, 66,892.34 hectares of protected forest and 15,732.34 hectares of limited production forest.

Gambar 5.1
Figures

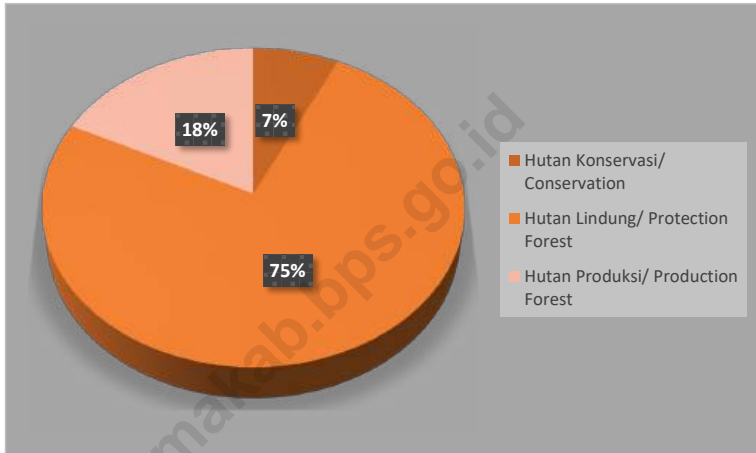
Produksi Tanaman Sayuran Menurut Jenis Tanaman di Kabupaten Seluma (kwintal), 2021
Production of Vegetables by Kind of Plant in Seluma Regency (quintal), 2021



Sumber/Source: BPS, Statistik Pertanian Hortikultura SPH-SBS/BPS-Statistics Indonesia, Agricultural Statistic for Horticulture SPH-SBS

Gambar 5.2
Figures

Persentase Luas Hutan Menurut Fungsinya di Kabupaten Seluma, 2021
Percentage of Forest Area by Function in Seluma Regency, 2021



Sumber/Source: Balai Konservasi Sumber Daya Alam Bengkulu/ Bengkulu Natural Resources Conservation Center

5.1 HORTIKULTURA

HORTICULTURE

Tabel 5.1.1 Luas Panen Tanaman Sayuran Menurut Kecamatan dan Jenis Tanaman di Kabupaten Seluma (ha), 2020 dan 2021
Table 5.1.1 Harvested Area of Vegetables by Subdistrict and Kind of Plant in Seluma Regency (ha), 2020 and 2021

Kecamatan Subdistrict	Bawang Merah/ Shallot		Cabai Besar/ Chili/ Big chili	
	2020	2021*	2020	2021*
(1)	(2)	(3)	(4)	(5)
Semidang Alas Maras	-	-	6	11
Semidang Alas	-	-	8	5
Talo	-	-	-	-
Ilir Talo	-	-	38	37
Talo Kecil	-	-	-	-
Ulu Talo	-	-	1	-
Seluma	-	-	-	8
Seluma Selatan	-	-	35	18
Seluma Barat	-	-	16	4
Seluma Timur	-	-	5	4
Seluma Utara	-	-	-	-
Sukaraja	-	-	11	13
Air Periukan	-	-	9	14
Lubuk Sandi	-	-	20	17
Kabupaten Seluma	-	-	149	131

Lanjutan Tabel/Continued Table 5.1.1

Kecamatan Subdistrict	Cabai Rawit/ Chili/Cayenne Pepper		Kentang/ Potato	
	2020	2021*	2020	2021*
(1)	(6)	(7)	(8)	(9)
Semidang Alas Maras	-	-	-	-
Semidang Alas	5	3	-	-
Talo	-	-	-	-
Iilir Talo	8	9	-	-
Talo Kecil	-	-	-	-
Ulu Talo	-	-	-	-
Seluma	-	6	-	-
Seluma Selatan	-	-	-	-
Seluma Barat	-	-	-	-
Seluma Timur	-	-	-	-
Seluma Utara	-	-	-	-
Sukaraja	10	4	-	-
Air Periukan	3	5	-	-
Lubuk Sandi	36	20	-	-
Kabupaten Seluma	62	47	-	-

Lanjutan Tabel/*Continued Table* 5.1.1

Kecamatan Subdistrict	Kubis/ Cabbage		Tomat/ Tomato	
	2020	2021*	2020	2021*
(1)	(10)	(11)	(12)	(13)
Semidang Alas Maras	-	-	2	-
Semidang Alas	-	-	-	1
Talo	-	-	-	-
Iilir Talo	-	-	-	-
Talo Kecil	-	-	-	-
Ulu Talo	-	-	-	-
Seluma	-	-	-	4
Seluma Selatan	-	-	-	-
Seluma Barat	-	-	-	-
Seluma Timur	-	-	-	-
Seluma Utara	-	-	-	-
Sukaraja	-	-	12	11
Air Periukan	-	-	15	10
Lubuk Sandi	-	-	11	16
Kabupaten Seluma	-	-	40	42

Lanjutan Tabel/Continued Table 5.1.1

Kecamatan Subdistrict	Bawang Putih/ Garlic		Kacang Panjang/ Long Beans		Terung/ Eggplant	
	2020	2021 ^x	2020	2021 ^x	2020	2021 ^x
(1)	(14)	(15)	(16)	(17)	(18)	(19)
Semidang Alas Maras	-	-	9	11	8	10
Semidang Alas	-	-	5	3	5	5
Talo	-	-	-	-	-	-
Iilir Talo	-	-	14	17	11	12
Talo Kecil	-	-	-	-	-	-
Ulu Talo	-	-	-	-	-	-
Seluma	-	-	-	5	-	5
Seluma Selatan	-	-	-	-	-	-
Seluma Barat	-	-	12	11	8	-
Seluma Timur	-	-	1	-	1	-
Seluma Utara	-	-	-	-	-	-
Sukaraja	-	-	27	36	33	39
Air Periukan	-	-	17	28	35	29
Lubuk Sandi	-	-	21	30	37	36
Kabupaten Seluma	-	-	106	141	138	136

Catatan/Note: ^xAngka Sementara (ASEM)/ Preliminary Figures
Cabai besar mencakup cabai keriting/ includes curly chilies

Sumber/Source: BPS, Statistik Pertanian Hortikultura SPH-SBS/BPS-Statistics Indonesia, Agricultural Statistic for Horticulture SPH-SBS

Tabel
Table 5.1.2**Produksi Tanaman Sayuran Menurut Kecamatan dan Jenis Tanaman di Kabupaten Seluma (kwintal), 2020 dan 2021**
Production of Vegetables by Subdistrict and Kind of Plant in Seluma Regency (quintal), 2020 and 2021

Kecamatan Subdistrict	Bawang Merah/ Shallot		Cabai Besar/ Chili/ Big chili	
	2020	2021*	2020	2021*
(1)	(2)	(3)	(4)	(5)
Semidang Alas Maras	-	-	310	790
Semidang Alas	-	-	268	100
Talo	-	-	-	-
Iilir Talo	-	-	1 390	1 872
Talo Kecil	-	-	-	-
Ulu Talo	-	-	20	-
Seluma	-	-	-	676
Seluma Selatan	-	-	930	570
Seluma Barat	-	-	512	80
Seluma Timur	-	-	98	91
Seluma Utara	-	-	-	-
Sukaraja	-	-	295	495
Air Periukan	-	-	200	328
Lubuk Sandi	-	-	130	526
Kabupaten Seluma	-	-	4 153	5 528

Lanjutan Tabel/Continued Table 5.1.2

Kecamatan Subdistrict	Cabai Rawit/ Chili/Cayenne Pepper		Kentang/ Potato	
	2020	2021 ^x	2020	2021 ^x
(1)	(6)	(7)	(8)	(9)
Semidang Alas Maras	-	-	-	-
Semidang Alas	120	30	-	-
Talo	-	-	-	-
Ilir Talo	180	407	-	-
Talo Kecil	-	-	-	-
Ulu Talo	-	-	-	-
Seluma	-	288	-	-
Seluma Selatan	-	-	-	-
Seluma Barat	-	-	-	-
Seluma Timur	-	-	-	-
Seluma Utara	-	-	-	-
Sukaraja	120	40	-	-
Air Periukan	15	70	-	-
Lubuk Sandi	398	328	-	-
Kabupaten Seluma	833	1 163	-	-

Lanjutan Tabel/*Continued Table 5.1.2*

Kecamatan Subdistrict	Kubis/ Cabbage		Tomat/ Tomato	
	2020	2021*	2020	2021*
(1)	(10)	(11)	(12)	(13)
Semidang Alas Maras	-	-	4	-
Semidang Alas	-	-	-	3
Talo	-	-	-	-
Ilir Talo	-	-	-	-
Talo Kecil	-	-	-	-
Ulu Talo	-	-	-	-
Seluma	-	-	-	15
Seluma Selatan	-	-	-	-
Seluma Barat	-	-	-	-
Seluma Timur	-	-	-	-
Seluma Utara	-	-	-	-
Sukaraja	-	-	45	80
Air Periukan	-	-	79	26
Lubuk Sandi	-	-	70	129
Kabupaten Seluma	-	-	198	253

Lanjutan Tabel/Continued Table 5.1.2

Kecamatan Subdistrict	Bawang Putih/ Garlic		Kacang Panjang/ Long Beans		Terung/ Eggplant	
	2020	2021 ^x	2020	2021 ^x	2020	2021 ^x
(1)	(14)	(15)	(16)	(17)	(18)	(19)
Semidang Alas Maras	-	-	66	103	44	95
Semidang Alas	-	-	100	9	50	-
Talo	-	-	-	-	-	-
Iilir Talo	-	-	104	140	94	85
Talo Kecil	-	-	-	-	-	-
Ulu Talo	-	-	-	-	-	-
Seluma	-	-	-	44	-	20
Seluma Selatan	-	-	-	-	-	-
Seluma Barat	-	-	77	37	31	-
Seluma Timur	-	-	5	-	2	-
Seluma Utara	-	-	-	-	-	-
Sukaraja	-	-	104	238	179	263
Air Periukan	-	-	70	69	129	94
Lubuk Sandi	-	-	138	201	279	345
Kabupaten Seluma	-	-	664	841	808	920

Catatan/Note: ^xAngka Sementara (ASEM)/ Preliminary Figures
Cabai besar termasuk cabai keriting/ big chilies includes curly chilies

Sumber/Source: BPS, Statistik Pertanian Hortikultura SPH-SBS/BPS-Statistics Indonesia, Agricultural Statistic for Horticulture SPH-SBS

Tabel
Table 5.1.3

Luas Panen Tanaman Sayuran dan Buah-buahan Semusim Menurut Jenis Tanaman di Kabupaten Seluma (ha), 2018-2021

Harvested Area of Seasonal Vegetables and Fruits by Kind of Plant in Seluma Regency (ha), 2018-2021

Jenis Tanaman Kind of Plants	2018	2019	2020	2021*
(1)	(2)	(3)	(4)	(5)
Sayuran/ Vegetables:				
Bawang Merah/ <i>Shallots</i>	6	3	-	-
Bawang Putih/ <i>Garlic</i>	-	-	-	-
Cabai Besar/ <i>Chili/Big chili</i>	171	146	149	131
Cabai Rawit/ <i>Chili/Cayenne Pepper</i>	61	58	62	47
Kentang/ <i>Potato</i>	-	-	-	-
Kubis/ <i>Cabbage</i>	-	-	-	-
Kacang Panjang/ <i>Long Beans</i>	132	134	106	141
Terung/ <i>Eggplant</i>	125	126	138	136
Buah-buahan/Fruits:				
Melon/ <i>Melon</i>	44	32	61	38
Semangka/ <i>Water Melon</i>	54	46	62	42

Catatan/Note: *Angka Sementara (ASEM)/ *Preliminary Figures*
Cabai besar mencakup cabai keriting/ *includes curly chilies*

Sumber/Source: BPS, Statistik Pertanian Hortikultura SPH-SBS/BPS-*Statistics Indonesia, Agricultural Statistic for Horticulture SPH-SBS*

Tabel 5.1.4 **Produksi Tanaman Sayuran dan Buah-buahan Semusim Menurut Jenis Tanaman di Kabupaten Seluma (kwintal), 2018-2021**
Table 5.1.4 **Production of Seasonal Vegetables and Fruits by Kind of Plant in Seluma Regency (quintal), 2018-2021**

Jenis Tanaman Kind of Plants	2018	2019	2020	2021 ^x
(1)	(2)	(3)	(4)	(5)
Sayuran/ Vegetables:				
Bawang Merah/ <i>Shallots</i>	85	10	-	-
Bawang Putih/ <i>Garlic</i>	-	-	-	-
Cabai Besar/ <i>Chili/Big chili</i>	6 585	3 251	4 153	5 528
Cabai Rawit/ <i>Chili/Cayenne Pepper</i>	1 130	653	833	1 163
Kentang/ <i>Potato</i>	-	-	-	-
Kubis/ <i>Cabbage</i>	-	-	-	-
Kacang Panjang/ <i>Long Beans</i>	639	421	664	841
Terung/ <i>Eggplant</i>	546	453	808	920
Buah-buahan/Fruits:				
Melon/ <i>Melon</i>	2 260	851	2 670	999
Semangka/ <i>Water Melon</i>	1 890	1 360	1 862	1 230

Catatan/Note: ^xAngka Sementara (ASEM)/ Preliminary Figures
 Cabai besar mencakup cabai keriting/ includes curly chilies

Sumber/Source: BPS, Statistik Pertanian Hortikultura SPH-SBS/BPS-Statistics Indonesia, Agricultural Statistic for Horticulture SPH-SBS

Tabel
Table 5.1.5

Luas Panen Tanaman Biofarmaka Menurut Kecamatan dan Jenis Tanaman di Kabupaten Seluma (m²), 2020 dan 2021
Harvested Area of Medicinal Plants by Subdistrict and Kind of Plant in Seluma Regency (m²), 2020 and 2021

Kecamatan Subdistrict	Jahe/ Ginger		Laos/Lengkuas/ Galanga	
	2020	2021*	2020	2021*
(1)	(2)	(3)	(4)	(5)
Semidang Alas Maras	16	14	18	12
Semidang Alas	7	-	3	-
Talo	-	-	-	-
Ilir Talo	-	-	-	-
Talo Kecil	-	-	-	-
Ulu Talo	-	-	-	-
Seluma	-	-	-	-
Seluma Selatan	-	-	-	-
Seluma Barat	-	-	-	-
Seluma Timur	-	-	-	-
Seluma Utara	-	-	-	-
Sukaraja	13 031	-	1 011	-
Air Periukan	-	-	-	-
Lubuk Sandi	12 475	10 600	6 361	-
Kabupaten Seluma	25 529	10 614	7 393	12

Lanjutan Tabel/Continued Table 5.1.5

Kecamatan Subdistrict	Kencur/ East Indian Galangal		Kunyit/ Turmeric	
	2020	2021*	2020	2021*
(1)	(6)	(7)	(8)	(9)
Semidang Alas Maras	17	16	17	15
Semidang Alas	1	-	4	-
Talo	-	-	-	-
Ilir Talo	-	-	-	-
Talo Kecil	-	-	-	-
Ulu Talo	-	-	-	-
Seluma	-	-	-	-
Seluma Selatan	-	-	-	-
Seluma Barat	-	-	-	-
Seluma Timur	-	-	-	-
Seluma Utara	-	-	-	-
Sukaraja	644	-	1 471	-
Air Periukan	-	-	-	-
Lubuk Sandi	4 652	3 137	9 449	-
Kabupaten Seluma	5 314	3 153	10 941	15

Catatan/Note: *Angka Sementara (ASEM)/ Preliminary Figures

Sumber/Source: BPS, Statistik Pertanian Hortikultura SPH-TBF/BPS-Statistics Indonesia, Agricultural Statistic for Horticulture SPH-TBF

Tabel
Table 5.1.6**Produksi Tanaman Biofarmaka Menurut Kecamatan dan Jenis Tanaman di Kabupaten Seluma (kg), 2020 dan 2021**
Production of Medicinal Plants by Subdistrict and Kind of Plant in Seluma Regency (kg), 2020 and 2021

Kecamatan Subdistrict	Jahe/ Ginger		Laos/Lengkuas/ Galanga	
	2020	2021 ^x	2020	2021 ^x
(1)	(2)	(3)	(4)	(5)
Semidang Alas Maras	24	33	26	34
Semidang Alas	7	-	3	-
Talo	-	-	-	-
Ilir Talo	-	-	-	-
Talo Kecil	-	-	-	-
Ulu Talo	-	-	-	-
Seluma	-	-	-	-
Seluma Selatan	-	-	-	-
Seluma Barat	-	-	-	-
Seluma Timur	-	-	-	-
Seluma Utara	-	-	-	-
Sukaraja	26 062	-	2 022	-
Air Periukan	-	-	-	-
Lubuk Sandi	163 558	105 750	76 694	-
Kabupaten Seluma	189 651	105 783	78 745	34

Lanjutan Tabel/Continued Table 5.1.6

Kecamatan Subdistrict	Kencur/ East Indian Galangal		Kunyit/ Turmeric	
	2020	2021*	2020	2021*
(1)	(6)	(7)	(8)	(9)
Semidang Alas Maras	27	27	28	39
Semidang Alas	1	-	5	-
Talo	-	-	-	-
Ilir Talo	-	-	-	-
Talo Kecil	-	-	-	-
Ulu Talo	-	-	-	-
Seluma	-	-	-	-
Seluma Selatan	-	-	-	-
Seluma Barat	-	-	-	-
Seluma Timur	-	-	-	-
Seluma Utara	-	-	-	-
Sukaraja	1 288	-	2 941	-
Air Periukan	-	-	-	-
Lubuk Sandi	72 487	3 900	146 414	-
Kabupaten Seluma	73 803	3 927	149 388	39

Catatan/Note: *Angka Sementara (ASEM)/ Preliminary Figures

Sumber/Source: BPS, Statistik Pertanian Hortikultura SPH-TBF/BPS-Statistics Indonesia, Agricultural Statistic for Horticulture SPH-TBF

Tabel 5.1.7 Luas Panen Tanaman Biofarmaka Menurut Jenis Tanaman di Kabupaten Seluma (m²), 2018-2021
Table 5.1.7 Harvested Area of Medicinal Plants by Kind of Plant in Seluma Regency (m²), 2018-2021

Jenis Tanaman Kind of Plants	2018	2019	2020	2021*
(1)	(2)	(3)	(4)	(5)
Jahe/ <i>Ginger</i>	12 211	1 288	25 529	10 614
Kencur/ <i>East Indian Galangal</i>	180	690	5 314	3 153
Kunyit/ <i>Turmeric</i>	87	716	10 941	15
Laos/Lengkuas/ <i>Galanga</i>	153	1 823	7 393	12

Catatan/Note: *Angka Sementara (ASEM)/ *Preliminary Figures*

Sumber/Source: BPS, Statistik Pertanian Hortikultura SPH-TBF/BPS-Statistics Indonesia, *Agricultural Statistic for Horticulture SPH-TBF*

Tabel 5.1.8 **Produksi Tanaman Biofarmaka Menurut Jenis Tanaman di Kabupaten Seluma (kg), 2018-2021**
Production of Medicinal Plants by Kind of Plant in Seluma Regency (kg), 2018-2021

Jenis Tanaman Kind of Plants	2018	2019	2020	2021 ^x
(1)	(2)	(3)	(4)	(5)
Jahe/ <i>Ginger</i>	11 706	683	189 651	105 783
Kencur/ <i>East Indian Galangal</i>	349	424	73 803	3 927
Kunyit/ <i>Turmeric</i>	108	534	149 388	39
Laos/Lengkuas/ <i>Galanga</i>	258	1 041	78 745	34

Catatan/Note: *Angka Sementara (ASEM)/ Preliminary Figures

Sumber/Source: BPS, Statistik Pertanian Hortikultura SPH-TBF/BPS-Statistics Indonesia, Agricultural Statistic for Horticulture SPH-TBF

Tabel 5.1.9 **Produksi Buah-buahan Menurut Kecamatan dan Jenis Tanaman di Kabupaten Seluma (kwintal), 2020 and 2021**
Table 5.1.9 **Production of Fruits by Subdistrict and Kind of Plant in Seluma Regency (quintal), 2020 and 2021**

Kecamatan Subdistrict	Mangga/ Mango		Durian/ Durian	
	2020	2021*	2020	2021*
(1)	(2)	(3)	(4)	(5)
Semidang Alas Maras	130	220	450	540
Semidang Alas	-	-	-	-
Talo	-	-	-	-
Ilir Talo	-	-	-	-
Talo Kecil	-	-	-	-
Ulu Talo	-	-	-	-
Seluma	-	-	-	-
Seluma Selatan	-	-	-	-
Seluma Barat	-	-	-	-
Seluma Timur	-	10	-	600
Seluma Utara	-	-	-	-
Sukaraja	-	-	-	-
Air Periukan	-	-	-	-
Lubuk Sandi	78	530	600	2 060
Kabupaten Seluma	208	760	1 050	3 200

Lanjutan Tabel/Continued Table 5.1.9

Kecamatan Subdistrict	Jeruk Siam/ Orange/Tangerine		Pisang/ Banana	
	2020	2021*	2020	2021*
(1)	(6)	(7)	(8)	(9)
Semidang Alas Maras	442	610	280	770
Semidang Alas	-	-	-	-
Talo	-	-	-	-
Ilir Talo	-	-	-	-
Talo Kecil	-	-	-	-
Ulu Talo	-	-	-	-
Seluma	-	-	-	-
Seluma Selatan	-	-	-	-
Seluma Barat	-	-	-	-
Seluma Timur	-	-	-	-
Seluma Utara	-	-	-	-
Sukaraja	-	-	-	-
Air Periukan	-	-	-	-
Lubuk Sandi	4	10	270	195
Kabupaten Seluma	446	620	550	965

Lanjutan Tabel/*Continued Table* 5.1.9

Kecamatan Subdistrict	Pepaya/ Papaya		Salak/ Snakefruit	
	2020	2021*	2020	2021*
(1)	(10)	(11)	(12)	(13)
Semidang Alas Maras	75	80	1 105	1 420
Semidang Alas	-	-	-	-
Talo	-	-	-	-
Ilir Talo	-	-	-	-
Talo Kecil	-	-	-	-
Ulu Talo	-	-	-	-
Seluma	-	-	-	-
Seluma Selatan	-	-	-	-
Seluma Barat	-	-	-	-
Seluma Timur	-	-	-	-
Seluma Utara	-	-	-	-
Sukaraja	-	-	-	-
Air Periukan	-	-	-	-
Lubuk Sandi	1 915	1 537	18	-
Kabupaten Seluma	1 990	1 617	1 123	1 420

Lanjutan Tabel/*Continued Table* 5.1.9

Kecamatan Subdistrict	Rambutan/ Rambutan		Petai/ Twisted Cluster Bean	
	2020	2021*	2020	2021*
(1)	(14)	(15)	(16)	(17)
Semidang Alas Maras	200	1 135	710	720
Semidang Alas	-	-	-	-
Talo	-	-	-	-
Iilir Talo	-	-	-	-
Talo Kecil	-	-	-	-
Ulu Talo	-	-	-	-
Seluma	-	-	-	-
Seluma Selatan	-	-	-	-
Seluma Barat	-	-	-	-
Seluma Timur	-	21	-	-
Seluma Utara	-	-	-	-
Sukaraja	-	-	-	-
Air Periukan	-	-	-	-
Lubuk Sandi	90	-	135	230
Kabupaten Seluma	290	1 156	845	950

Catatan/Note: *Angka Sementara (ASEM)/ Preliminary Figures

Sumber/Source: BPS, Statistik Pertanian Hortikultura SPH-BST/BPS-Statistics Indonesia, Agricultural Statistic for Horticulture SPH-BST

Tabel
Table 5.1.10

Produksi Buah–Buahan dan Sayuran Tahunan Menurut Jenis Tanaman (kwintal) di Kabupaten Seluma, 2018–2021
Production of Annual Fruits and Vegetables by Kind of Plant in Seluma Regency (quintal), 2018–2021

Jenis Tanaman Kind of Plants	2018	2019	2020	2021*
(1)	(2)	(3)	(4)	(5)
Buah-buahan/ Fruits:				
Durian/ <i>Durian</i>	3 464	687	1 050	3 200
Jeruk Siam/ <i>Orange/Tangerine</i>	1 150	2 400	446	620
Mangga/ <i>Mango</i>	3 432	2 530	208	760
Pepaya/ <i>Papaya</i>	99	99	1 990	1 617
Pisang/ <i>Banana</i>	4 466	3 713	550	965
Salak/ <i>Snakefruit</i>	188	258	1 123	1 420
Rambutan/ <i>Rambutan</i>	1 767	165	290	1 156
Duku/Langsat/Kokosan/ <i>Duku</i>	338	293	186	121
Sayuran/ Vegetables:				
Petai/ <i>Twisted Cluster Bean</i>	1 949	1 109	845	950
Jengkol/ <i>Jengkol</i>	621	639	808	796

Catatan/Note: *Angka Sementara (ASEM)/ Preliminary Figures

Sumber/Source: BPS, Statistik Pertanian Hortikultura SPH-BST/BPS-Statistics Indonesia, Agricultural Statistic for Horticulture SPH-BST

**5.2 PERKEBUNAN
ESTATE CROPS**

Tabel 5.2.1 Luas Areal Tanaman Perkebunan Menurut Kecamatan dan Jenis Tanaman di Kabupaten Seluma (ha), 2020 dan 2021
Table 5.2.1 Planted Area of Estate Crops by Subdistrict and Type of Crops in Seluma Regency (ha), 2020 and 2021

Kecamatan Subdistrict	Kelapa Sawit/Oil Palm		Kelapa/Coconut	
	2020	2021	2020	2021
(1)	(2)	(3)	(4)	(5)
Semidang Alas Maras	2 287	2 287	162	162
Semidang Alas	2 398	2 398	195	195
Talo	1 432	1 432	42	42
Ilir Talo	4 079	4 079	162	162
Talo Kecil	751	751	13	13
Ulu Talo	1 036	1 036	23	23
Seluma	280	280	8	7,5
Seluma Selatan	1 776	1 776	77	77
Seluma Barat	2 760	2 760	105	105
Seluma Timur	1 351	1 351	46	46
Seluma Utara	1 284	1 284	52	52
Sukaraja	8 202	8 202	228	228
Air Periukan	2 836	2 836	85	85
Lubuk Sandi	1 126	2 379,5	59	51
Kabupaten Seluma	31 598	32 927,5	1 257	1 248,5

Lanjutan Tabel/*Continued Table* 5.2.1

Kecamatan Subdistrict	Karet/Rubber		Kopi/Coffee	
	2020	2021	2020	2021
(1)	(6)	(7)	(8)	(9)
Semidang Alas Maras	978	978	115	115
Semidang Alas	1 055	1 055	1 500	1 500
Talo	1 720	1 720	79	79
Ilir Talo	1 214	1 214	43	43
Talo Kecil	587	587	194	194
Ulu Talo	487	487	913	913
Seluma	484	484	33	33
Seluma Selatan	171	141	9	9
Seluma Barat	2 406	2 386	86	86
Seluma Timur	1 567	1 567	138	138
Seluma Utara	1 255	1 255	1 207	1 207
Sukaraja	6 606	6 606	141	141
Air Periukan	3 658	3 686	51	51
Lubuk Sandi	3 794	3 699	3 395	2 347
Kabupaten Seluma	25 982	25 865	7 904	6 856

Lanjutan Tabel/Continued Table 5.2.1

Kecamatan Subdistrict	Kakao/Cocoa		Tebu/Sugar cane	
	2020	2021	2020	2021
(1)	(10)	(11)	(12)	(13)
Semidang Alas Maras	170	170	-	-
Semidang Alas	198	198	-	-
Talo	26	26	-	-
Ilir Talo	-	-	-	-
Talo Kecil	86	86	-	-
Ulu Talo	36	36	-	-
Seluma	-	-	-	-
Seluma Selatan	10	10	-	-
Seluma Barat	6	6	-	-
Seluma Timur	1	3	-	-
Seluma Utara	-	-	-	-
Sukaraja	73	73	-	-
Air Periukan	43	43	-	-
Lubuk Sandi	3	11,7	-	-
Kabupaten Seluma	652	662,7	-	-

Lanjutan Tabel/*Continued Table* 5.2.1

Kecamatan Subdistrict	Teh/Tea		Tembakau/Tobacco	
	2020	2021	2020	2021
(1)	(14)	(15)	(16)	(17)
Semidang Alas Maras	-	-	-	-
Semidang Alas	-	-	-	-
Talo	-	-	-	-
Iilir Talo	-	-	-	-
Talo Kecil	-	-	-	-
Ulu Talo	-	-	-	-
Seluma	-	-	-	-
Seluma Selatan	-	-	-	-
Seluma Barat	-	-	-	-
Seluma Timur	-	-	-	-
Seluma Utara	-	-	-	-
Sukaraja	-	-	-	-
Air Periukan	-	-	-	-
Lubuk Sandi	-	-	-	-
Kabupaten Seluma	-	-	-	-

Sumber/*Source*: Dinas Pertanian Kabupaten Seluma/*Seluma Regional Office of Agriculture*

Tabel
Table 5.2.2

Produksi Perkebunan Menurut Kecamatan dan Jenis Tanaman di Kabupaten Seluma (ton), 2020 dan 2021
Production of Estate by Subdistrict and Type of Crops in Seluma Regency (ton), 2020 and 2021

Kecamatan Subdistrict	Kelapa Sawit/Oil Palm		Kelapa/Coconut	
	2020	2021 ¹	2020	2021
(1)	(2)	(3)	(4)	(5)
Semidang Alas Maras	6 898,1	14 600	195,3	54
Semidang Alas	3 810,9	8 066	230,1	58
Talo	2 229,8	4 719	45,4	12,7
Ilir Talo	7 517,5	28 145	195,3	54,7
Talo Kecil	1 682,1	5 402	16	4,5
Ulu Talo	1 734,3	3 671	30,7	86
Seluma	616,1	1 304	5,3	1,5
Seluma Selatan	3 429,5	7 258	88,3	24,7
Seluma Barat	7 960,9	16 849	103	28
Seluma Timur	3 064,4	6 486	55,5	13,5
Seluma Utara	1 841,9	8 860	53,5	15
Sukaraja	20 948,7	44 339	268,9	75
Air Periukan	6 301,5	19 568	86,9	24
Lubuk Sandi	1 669,1	16 415	72,2	14
Kabupaten Seluma	69 704,8	185 682	1 446,4	465,6

Lanjutan Tabel/*Continued Table 5.2.2*

Kecamatan Subdistrict	Karet/Rubber		Kopi/Coffee	
	2020	2021	2020	2021
(1)	(6)	(7)	(8)	(9)
Semidang Alas Maras	1 059	1 063	58,7	58,8
Semidang Alas	1 146,3	131,9	970,8	1 068
Talo	1 400,9	133	56,6	56
Ilir Talo	1 456,3	1 480	24,3	24,14
Talo Kecil	428	610	108,2	82
Ulu Talo	425,5	429	568,5	518,3
Seluma	485,8	489,8	17,2	15,62
Seluma Selatan	137,7	58,7	6,4	11,8
Seluma Barat	2 416,9	2 456,2	35,8	35,5
Seluma Timur	1 501,8	1 526,2	98,9	97,9
Seluma Utara	730,6	245,9	692,6	121,7
Sukaraja	7 424,2	7 573	101	91,9
Air Periukan	3 612,5	3 750	31,5	31,2
Lubuk Sandi	3 365,2	3 330,6	2 235,6	2 201,6
Kabupaten Seluma	25 590,7	23 277,3	5 006,1	4 413,76

Lanjutan Tabel/Continued Table 5.2.2

Kecamatan Subdistrict	Kakao/Cocoa		Tebu/Sugar cane	
	2020	2021	2020	2021
(1)	(10)	(11)	(12)	(13)
Semidang Alas Maras	41	27	-	-
Semidang Alas	24,6	16,5	-	-
Talo	21,3	14,3	-	-
Ilir Talo	-	-	-	-
Talo Kecil	11,4	7,7	-	-
Ulu Talo	16,4	11	-	-
Seluma	-	-	-	-
Seluma Selatan	8,2	5,5	-	-
Seluma Barat	3,2	0,4	-	-
Seluma Timur	-	-	-	-
Seluma Utara	-	-	-	-
Sukaraja	33,6	22,5	-	-
Air Periukan	35,2	20,9	-	-
Lubuk Sandi	1,6	1,1	-	-
Kabupaten Seluma	196,5	126,9	-	-

Lanjutan Tabel/*Continued Table 5.2.2*

Kecamatan Subdistrict	Teh/Tea		Tembakau/Tobacco	
	2020	2021	2020	2021
(1)	(14)	(15)	(16)	(17)
Semidang Alas Maras	-	-	-	-
Semidang Alas	-	-	-	-
Talo	-	-	-	-
Ilir Talo	-	-	-	-
Talo Kecil	-	-	-	-
Ulu Talo	-	-	-	-
Seluma	-	-	-	-
Seluma Selatan	-	-	-	-
Seluma Barat	-	-	-	-
Seluma Timur	-	-	-	-
Seluma Utara	-	-	-	-
Sukaraja	-	-	-	-
Air Periukan	-	-	-	-
Lubuk Sandi	-	-	-	-
Kabupaten Seluma	-	-	-	-

Catatan/ *Note* ¹ Data Tahun 2021 berupa Kelapa Sawit (TBS), sedangkan Data Tahun 2020 merupakan Kelapa Sawit (CPO) (Data Kelapa Sawit (CPO) Tahun 2021 belum tersedia)

Sumber/*Source*: Dinas Pertanian Kabupaten Seluma/Seluma Regional Office of Agriculture

**5.3 KEHUTANAN
FORESTRY**

Tabel 5.3.1 Luas Hutan Menurut Fungsinya (ha), 2021
Table The Area of Forest by Function (ha), 2021

Uraian Description		Luas Hutan* (ha) Area of Forest* (ha)
(1)	(2)	
1 Hutan Konservasi/ Conservation		6 339,2
Kawasan Suaka Alam/ Conservation/ Sanctuary Reserve Area		
- Cagar Alam/ Nature Preserve		962,42
- Suaka Margasatwa/ Wildlife reserve		-
Kawasan Pelestarian Alam/ Nature Conservation Area		
- Taman Nasional/ National Parks		-
- Taman Wisata Alam/ Natural Park		-
- Taman Hutan Raya/ Forest Park		-
- Taman Buru/ Game Hunting Park		5 376,78
2 Hutan Lindung/ Protection Forest		66 892,34
3 Hutan Produksi/ Production Forest		15 732,34
- Hutan Produksi Terbatas/ Limited Production Forest		15 732,34
- Hutan Produksi Konversi/ Conversion Production Forest		-

Catatan/Note: * Luas Menyesuaikan Perbub Seluma tahun 2017 perihal Penetapan dan Penegasan Batas Wilayah Kabupaten Seluma/
* Area Adjusts the 2017 Seluma regency regulations regarding the Determination and Affirmation of the Seluma District Limits

Sumber/Source: Balai Konservasi Sumber Daya Alam Bengkulu/ Bengkulu Natural Resources Conservation Center

Tabel
Table 5.3.2

**Luas Wilayah Daerah Aliran Sungai (DAS)/ Sub DAS di
Kabupaten Seluma, 2021**
River Basin Area in Seluma Regency, 2021

DAS/ Sub DAS River Basin Area	Luas DAS* (km ²) Area of RBA* (km ²)	Kecamatan/ Wilayah Subdistrict/ Area
(1)	(2)	(3)
Nelas	296,45	Air Periukan, Lubuk Sandi, Sukaraja
Kungkai	334,66	Air Periukan, Lubuk Sandi, Seluma Barat, Seluma Selatan, Sukaraja
Seluma	639,33	Ilir Talo, Lubuk Sandi, Seluma, Seluma Barat, Seluma Selatan, Seluma Timur, Seluma Utara, Talo, Ulu Talo
Talo	519,97	Ilir Talo, Seluma Timur, Seluma Utara, Semidang Alas, Semidang Alas Maras, Talo, Talo Kecil, Ulu Talo
Alas	551,07	Ilir Talo, Semidang Alas, Semidang Alas Maras, Talo, Talo Kecil, Ulu Talo
Maras	137,88	Semidang Alas, Semidang Alas Maras

Catatan/Note: * Luas Menyesuaikan Perbub Seluma tahun 2017 perihal Penetapan dan Penegasan Batas Wilayah Kabupaten Seluma/
* Area Adjusts the 2017 Seluma regency regulations regarding the Determination and Affirmation of the Seluma District
Limits

Sumber/Source: Balai Konservasi Sumber Daya Alam Bengkulu/ Bengkulu Natural Resources Conservation Center

Tabel
Table 5.3.3

Luas Lahan Kritis Menurut DAS di Kabupaten Seluma, 2021
Area of Critical Land by Name of River Basin Area in Seluma Regency, 2021

Kecamatan Subdistrict	Luas Lahan Kritis Berdasarkan Kawasan* (ha) Critical Land by Area* (ha)		
	Di Dalam Kawasan Hutan Inside the Forest	Di Luar Kawasan Hutan Outside the Forest	Jumlah Total
(1)	(2)	(3)	(4)
Semidang Alas Maras	61,50	7 305,05	7 366,55
Semidang Alas	26 897,67	19 033,01	45 930,68
Talo	-	10 420,13	10 420,13
Ilir Talo	270,47	6 865,55	7 136,02
Talo Kecil	-	7 856,49	7 856,49
Ulu Talo	19 739,03	6 526,82	26 265,85
Seluma	-	2 315,09	2 315,09
Seluma Selatan	212,77	3 097,11	3 309,88
Seluma Barat	-	4 389,11	4 389,11
Seluma Timur	-	3 676,88	3 676,88
Seluma Utara	19 461,4	8 972,6	28 434,01
Sukaraja	3,34	10 213,91	10 217,25
Air Periukan	190,42	7 928,52	8 118,94
Lubuk Sandi	11 297,96	9 155,61	20 453,57
Kabupaten Seluma	107 755,91	78 134,54	185 890,45

Catatan/Note: * Luas Menyesuaikan Perbub Seluma tahun 2017 perihal Penetapan dan Penegasan Batas Wilayah Kabupaten Seluma/
* Area Adjusts the 2017 Seluma regency regulations regarding the Determination and Affirmation of the Seluma District Limits

Sumber/Source: Balai Konservasi Sumber Daya Alam Bengkulu/ Bengkulu Natural Resources Conservation Center

Tabel
Table 5.3.4

Letak Hutan Menurut Wilayah dan Desa Terdekat di Kabupaten Seluma, 2021
Forest Place by Subdistrict and Nearest Villages in Seluma Regency, 2021

Nama Hutan dan Luas* (ha) Name of Forest and Area* (ha)		Kecamatan District	Desa Terdekat Nearest Villages
(1)	(2)	(3)	
1	Cagar Alam (962,42 ha)		
	- Pasar Ngalam Reg. 92	Sukaraja Air Periukan	Riak Siabun Kungkaï Baru, Pasar Ngalam
	- Pasar Seluma Regency 93	Seluma Selatan	Pasar Seluma
	- Pasar Talo Reg. 94	Ilir Talo Seluma Selatan	Rawa Indah, Penago Baru, Penago I Pasar Seluma, padang Merbau, Padang Genting
	- Air Alas	Semidang Alas Maras	Tedunan, Padang Bakung, Ketapang baru
2	Taman Buru (5 376,78 ha)		
	- Semidang Bukit Kabu Reg. 58	Seluma Utara Sukaraja Air Periukan Seluma Barat Lubuk Sandi	Talang Empat, Sinar Pagi, Sekalak, Lubuk Resam, Talang Rami, Talang Beringin, Puguk, Selingsingan Padang Pelawi Sukamaju Lubuk Lagan Talang Giring, Cawang, Padang Capo Ilir, Padang Capo Ulu, Arang Sapat, Talang Kebun, Dusun Tengah
3	Hutan Lindung (66 892,34 ha)		
	- Bukit Daun	Lubuk Sandi	Padang Capo Ulu, Padang Capo Ilir, Cawang, Talang Giring, Arang Sapat, Talang Kebun, Dusun Tengah
	- Bukit Sanggul	Ulu Talo Semidang Alas Lubuk Sandi Seluma Utara	Giri Mulya, Giri Nanto, Mekar Jaya, Simpurn Ijang, Banyu Kencana, Air Keruh, Muara Nibung, Pagar Banyu Gunung Megang, Suban, Napalan, Kayu Elang, Muara Dua, RGM I, Petai Kayu Padang Capo Ulu, Padang Capo Ilir, Cawang, Talang Giring, Arang Sapat, Talang Kebun, Dusun Tengah Talang Empat, Sinar Pagi, Sekalak, Lubuk Resam, Talang Rami, Talang Beringin, Puguk, Selingsingan

Lanjutan Tabel/Continued Table 5.3.4

Nama Hutan dan Luas* (ha) Name of Forest and Area* (ha)		Kecamatan District	Desa Terdekat Nearest Villages
(1)	(2)	(3)	
4	Hutan Produksi (15 732,34 ha)		
	- Air Talo Reg. 77	Ulu Talo	Giri Mulya, Giri Nanto, Mekar Jaya, Simpuri Ijang, Banyu Kencana, Air Keruh, Muara Nibung, Pagar Banyu
		Semidang Alas	Gunung Megang, Suban, Napalan, Kayu Elang, Muara Dua, RGM 1, Petai Kayu
	- Bukit Badas Reg. 76	Ulu Talo	Giri Mulya, Giri Nanto, Mekar Jaya, Simpuri Ijang, Banyu Kencana, Air Keruh, Muara Nibung, Pagar Banyu
		Seluma Utara	Talang Empat, Sinar Pagi, Sekalak, Lubuk Resam, Talang Rami, Talang Beringin, Puguk, Selingsingan
	- Bukit Rabang Reg. 78	Ulu Talo	Giri Mulya, Giri Nanto, Mekar Jaya, Simpuri Ijang, Banyu Kencana, Air Keruh, Muara Nibung, Pagar Banyu
		Semidang Alas	Gunung Megang, Suban, Napalan, Kayu Elang, Muara Dua, Renah Gajah Mati 1, Petai Kayu, Renah Gajah Mati I
	- Bukit Sanggul	Lubuk Sandi	Padang Capo Ulu, Padang Capo Ilir, Cawang, Talang Giring, Arang Sapat, Talang Kebun, Dusun Tengah
		Seluma Utara	Talang Empat, Sinar Pagi, Sekalak, Lubuk Resam, Talang Rami, Talang Beringin, Puguk, Selingsingan

Catatan/Note: * Luas Menyesuaikan Perbub Seluma tahun 2017 perihal Penetapan dan Penegasan Batas Wilayah Kabupaten Seluma/
* Area Adjusts the 2017 Seluma regency regulations regarding the Determination and Affirmation of the Seluma District Limits

Sumber/Source: Balai Konservasi Sumber Daya Alam Bengkulu/ Bengkulu Natural Resources Conservation Center

5.4 PETERNAKAN LIVES STOCK

Tabel 5.4.1 Populasi Ternak dan Unggas di Kabupaten Seluma Menurut Jenis Ternak, 2019-2021
Cattle and Avian's Population in Seluma Regency by Cattle/Avians Type, 2019-2021

Jenis Ternak <i>Cattle or Avian</i>	Populasi/ <i>Population</i>		
	2019	2020	2021
(1)	(2)	(3)	(4)
1 Sapi Potong/ <i>Beef Cattle</i>	24 945	25 338	25 345
2 Kerbau/ <i>Buffalo</i>	667	689	670
3 Kambing/ <i>Goat</i>	50 775	50 750	50 788
4 Domba/ <i>Sheep</i>	479	482	483
5 Babi/ <i>Pig</i>	533	538	539
6 Ayam Buras/ <i>Local Chicken</i>	954 831	955 880	955 908
7 Ayam Ras/ <i>Chicken</i>	1 868 990	1 866 082	1 825 068
8 Itik/ <i>Duck</i>	11 600	11 605	11 613

Sumber/Source: Dinas Pertanian Kabupaten Seluma/ *Seluma Regional Office of Agriculture*

Tabel
Table 5.4.2

Pemotongan Ternak dan Unggas (Ekor) di Kabupaten Seluma, 2021
Livestock and Avian's Slaughther (Heads) in Seluma Regency, 2021

Jenis Ternak Cattle or Avian		Populasi/ Population
(1)	(2)	
1 Sapi Potong/ Beef Cattle		975
2 Kerbau/ Buffalo		62
3 Kambing/ Goat		1 367
4 Domba/ Sheep		34
5 Babi/ Pig		138
6 Ayam Buras/ Local Chicken		5 376
7 Ayam Ras/ Chicken		62 984
8 Itik/ Duck		1 118

Sumber/Source: Dinas Pertanian Kabupaten Seluma/ Seluma Regional Office of Agriculture

Tabel
Table 5.4.3**Produksi Telur (ton) di Kabupaten Seluma Menurut Jenis Telur, 2019-2021**
Production of Eggs (tons) in Seluma Regency by Egg Type, 2019-2021

Jenis Telur Eggs Type	Produksi (ton) Production (ton)		
	2019	2020	2021
(1)	(2)	(3)	(4)
1 Telur Ayam Buras/ Local Chicken Egg	3,918	4,018	4,028
2 Telur Ayam Ras Petelur/ Chicken Egg	1,790	1,800	1,810
3 Telur Itik/ Duck Egg	0,663	0,673	0,674

Sumber/Source: Dinas Pertanian Kabupaten Seluma/ Seluma Regional Office of Agriculture

**5.5 PERIKANAN
FISHERY**

Tabel 5.5.1 **Produksi dan Nilai Produksi Perikanan Tangkap di Kabupaten Seluma Menurut Jenis Perikanan, 2021**
Table **5.5.1** **Production and Production Value of Fishery in Seluma Regency by Fishery Type, 2021**

Jenis Perikanan Tangkap Fishery Type		Produksi (ton) Production (ton)	Nilai Produksi (juta rupiah) Production Value (million rupiahs)
(1)		(2)	(3)
1	Perikanan Tangkap di Laut/ Marine Fishery	2 176,51	73 771,91
2	Perikanan Tangkap di Perairan Umum/ Inland Fishery	250,42	6 859,65

Sumber/Source: Dinas Perikanan Kabupaten Seluma/ Seluma Regional Office of Fisheries

Tabel
Table 5.5.2**Jumlah Perahu/ Kapal Penangkap Ikan Menurut Jenis dan Kecamatan di Kabupaten Seluma, 2021**
Number of Fishing Boat by Kind and Subdistrict in Seluma Regency, 2021

Kecamatan Subdistrict	Jenis Perahu/ Kapal Penangkap Ikan Fishing Boat			Jumlah Total
	Perahu Tidak Bermotor Non Powered Boat	Perahu Motor Tempel Outboard Motorboat	Kapal Motor Motor Vessel	
(1)	(2)	(3)	(4)	(5)
Semidang Alas Maras	30	136	1	167
Semidang Alas	-	-	-	-
Talo	-	-	-	-
Ilir Talo	14	78	2	94
Talo Kecil	10	-	-	10
Ulu Talo	-	-	-	-
Seluma	-	-	-	-
Seluma Selatan	15	85	2	102
Seluma Barat	-	-	-	-
Seluma Timur	-	-	-	-
Seluma Utara	-	-	-	-
Sukaraja	10	-	-	10
Air Periukan	90	-	-	90
Lubuk Sandi	-	-	-	-
Kabupaten Seluma	169	299	5	473

Sumber/Source: Dinas Perikanan Kabupaten Seluma/ Seluma Regional Office of Fisheries

Tabel 5.5.3 **Jumlah Alat Penangkap Ikan Perairan Laut di Kabupaten Seluma, 2021**
Table 5.5.3 **Number of Fishing Equipment of Marine Fisheries by Type in Seluma Regency, 2021**

	Jenis Alat <i>Type Equipment</i>	Jumlah (unit) <i>Total (unit)</i>
	(1)	(2)
1	Jaring Insang	878
2	Pancing Berjoran	934
3	Rawai	87
4	Bubu	112
5	Jala Tebar	314
6	Pancing Ulur	10

Sumber/Source: Dinas Perikanan Kabupaten Seluma/ Seluma Regional Office of Fisheries

Tabel 5.5.4 **Tempat Pendaratan Ikan dan Tempat Pelelangan Ikan di Kabupaten Seluma, 2021**
Table 5.5.4 **Fish Landing Terminal and Fish Auction by Subdistrict in Seluma Regency, 2021**

Kecamatan Subdistrict	Tempat Pendaratan Ikan Fish Landing Terminal	Tempat Pelelangan Ikan Fish Auction	Desa/Kelurahan Village/Urban Community
(1)	(2)	(3)	(4)
Semidang Alas Maras	3	3	Serian Bandung, Muara Maras, Ketapang Baru
Semidang Alas	-	-	-
Talo	-	-	-
Ilir Talo	1	1	Pasar Talo
Talo Kecil	1	1	Pering Baru
Ulu Talo	-	-	-
Seluma	-	-	-
Seluma Selatan	1	1	Pasar Seluma
Seluma Barat	-	-	-
Seluma Timur	-	-	-
Seluma Utara	-	-	-
Sukaraja	-	-	-
Air Periukan	1	1	Pasar Ngalam
Lubuk Sandi	-	-	-

Sumber/Source: Dinas Perikanan Kabupaten Seluma/ Seluma Regional Office of Fisheries

Tabel 5.5.5 **Produksi (ton) Perikanan Budidaya di Kabupaten Seluma Menurut Jenis Perikanan Budidaya, 2021**
Table 5.5.5 **Production (ton) of Aquaculture in Seluma Regency by Aquaculture Type, 2021**

Jenis Perikanan Budidaya Aquaculture Type		Produksi (ton) Production (ton)
(1)		(2)
1	Budidaya Kolam Air Tawar/ Fresh Water Ponds	4 097,54
2	Budidaya Tambak/ Barackish Water Ponds	38,24

Sumber/Source: Dinas Perikanan Kabupaten Seluma/ Seluma Regional Office of Fisheries

Tabel
Table 5.5.6**Potensi Perikanan Budidaya (ha) Air Payau dan Laut di Kabupaten Seluma Menurut Kecamatan, 2021**
Potency of Aquaculture (ha) at Brackish Water and Sea in Seluma Regency, 2021

Kecamatan Subdistrict	Potensi Air Payau (ha) Potency of Brackish Water (ha)	Potensi Laut (ha) Potency of Sea (ha)
(1)	(2)	(3)
Semidang Alas Maras	162,5	18
Semidang Alas	-	-
Talo	-	-
Ilir Talo	373,6	15,4
Talo Kecil	36,1	2,6
Ulu Talo	-	-
Seluma	-	-
Seluma Selatan	180,5	-
Seluma Barat	126,4	2,8
Seluma Timur	-	2,7
Seluma Utara	-	-
Sukaraja	108,3	-
Air Periukan	234,7	5
Lubuk Sandi	-	15,4
Kabupaten Seluma	1 222,1	61,9

Sumber/Source: Dinas Perikanan Kabupaten Seluma/ Seluma Regional Office of Fisheries

BAB
Chapter
6

Energi
Energy

Tahukah Kamu?

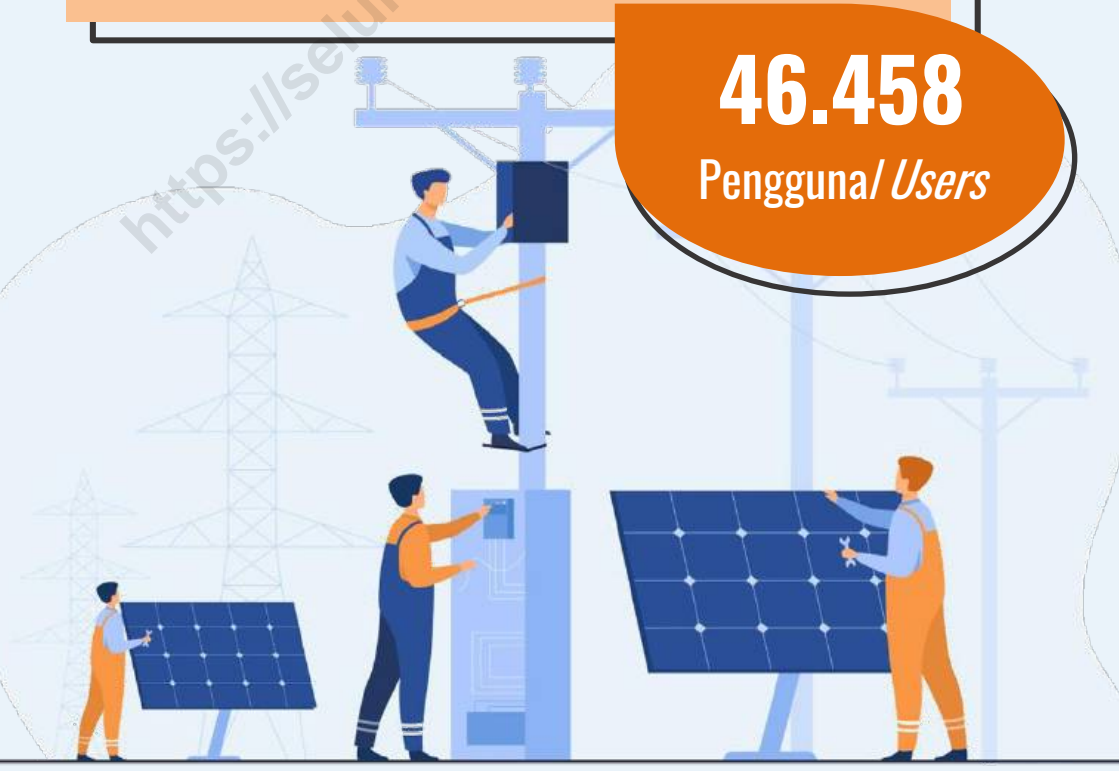
Sebagian besar penduduk Kabupaten Seluma menggunakan listrik PLN sebagai sumber penerangan utama.

The most of Seluma Regency's population use PLN as the main sources of light.



46.458

Pengguna/ Users



PENJELASAN TEKNIS

1. **Perusahaan Listrik Negara** (disingkat PLN) atau nama resminya adalah PT. PLN (Persero) adalah sebuah BUMN yang mengurus semua aspek kelistrikan yang ada di Indonesia.
2. **Daya listrik** didefinisikan sebagai laju hantaran energi listrik dalam rangkaian listrik. Satuan SI daya listrik adalah watt yang menyatakan banyaknya tenaga listrik yang mengalir per satuan waktu (joule/detik).
3. **Kapasitas Daya Listrik**, Adalah besarnya Daya Listrik tersedia dalam sebuah Jaringan Instalasi Listrik yang digunakan. Listrik yang digunakan dan umumnya kita sebut (WATT) atau Volt Ampere (VA).
4. **Distribusi tenaga listrik** adalah tahap akhir dalam pengiriman tenaga listrik yang merupakan proses membawa listrik dari sistem transmisi listrik menuju ke konsumen listrik. Gardu distribusi terhubung ke sistem transmisi dan menurunkan tegangan transmisinya dengan menggunakan trafo.

Distribusi ini dibagi menjadi dua bagian yaitu:

TECHNICAL NOTES

1. **State Electricity Company** (abbreviated as PLN) or its official name is PT. PLN (Persero) is a BUMN that takes care of all aspects of electricity in Indonesia.
2. **Electric power** is defined as the rate of conduct of electrical energy in an electrical circuit. The SI unit of electric power is a watt which states the amount of electricity flowing per unit time (joules / second).
3. **Electric Power Capacity**, Is the amount of Electricity available in an Electrical Installation Network used. Electricity is used and we generally call it (WATT) or Volt Ampere (VA).
4. **Electric Power Distribution** is the final stage in electric power delivery which is the process of carrying electricity from the electrical transmission system to the electricity consumer. The distribution booths are connected to the transmission system and lower their transmission voltage by using transformers.

This distribution is divided into two parts, namely:

Distribusi Primer:

Yaitu jaringan distribusi yang berasal dari jaringan transmisi yang diturunkan tegangannya di Gardu Induk (GI) menjadi Tegangan Menengah (TM) dengan nominal tegangan 20 kV yang biasa disebut JTM (Jaringan Tegangan Menengah) lalu disalurkan ke lokasi-lokasi pelanggan listrik kemudian diturunkan tegangannya di trafo pada gardu distribusi untuk disalurkan ke pelanggan.

Distribusi Sekunder:

Yaitu jaringan distribusi dari gardu distribusi untuk disalurkan ke pelanggan dengan klasifikasi tegangan rendah yaitu 220 V atau 380 V (antar fasa). Pelanggan yang memakai tegangan rendah ini adalah pelanggan paling banyak karena daya yang dipakai tidak terlalu banyak. Jaringan dari gardu distribusi dikenal dengan JTR (Jaringan Tegangan Rendah), lalu dari JTR dibagi-bagi untuk ke rumah pelanggan, saluran yang masuk dari JTR ke rumah pelanggan disebut Sambungan Rumah (SR). Pelanggan tegangan ini banyaknya menggunakan listrik satu fasa, walaupun ada yang memakai listrik tiga fasa.

Primary Distribution:

Namely the distribution network originating from the transmission network that is lowered in voltage at the substation (GI) to the Medium Voltage (TM) with a nominal voltage of 20 kV commonly called JTM (Medium Voltage Network) then channeled to the locations of electricity customers and then reduced the voltage at the transformer at the distribution substation to be distributed to customers.

Secondary Distribution:

That is, the distribution network of the distribution substations is channeled to customers with a low voltage classification of 220 V or 380 V (between phases). Customers who use this low voltage are the most customers because the power used is not too much. The network of the distribution substation is known as JTR (Low Voltage Network), then from JTR it is divided into the customer's home, the channel that enters from the JTR to the customer's home is called the Home Connection (SR). Many voltage customers use one-phase electricity, although there are some using three-phase electricity.

Konsumen rumah tangga maupun komersil biasanya terhubung dengan jaringan distribusi sekunder melalui sambungan rumah listrik. Konsumen yang membutuhkan tegangan yang lebih tinggi dapat mengajukan permohonan untuk langsung terhubung dengan jaringan distribusi primer, atau ke level subtransmisi.

Household and commercial consumers are usually connected to a secondary distribution network through an electrical home connection. Consumers who need a higher voltage can apply to be directly connected to the primary distribution network, or to the level of transmission.

<https://selumakab.bps.go.id>

ULASAN

Kabupaten Seluma masih belum memiliki pembangkit listrik sendiri. Tenaga listrik yang disalurkan PT PLN di Kabupaten Seluma berasal dari saluran kabupaten tetangga yaitu Kota Bengkulu dan Kabupaten Bengkulu Selatan.

Rata-rata penambahan jumlah pelanggan per bulan PT. PLN Sub Ranting Tais pada tahun 2021 mencapai 179 pelanggan dengan daya terpasang sebesar 49.502.800 VA. Total pemakaian tenaga listrik di Kabupaten Seluma pada tahun tersebut lebih dari 70 juta KWh.

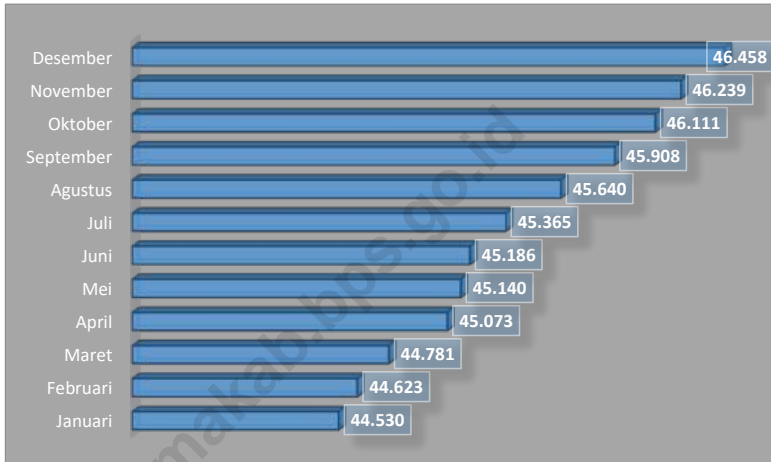
DESCRIPTION

Seluma Regency don't have a power plant yet. Electricity supplied by PT PLN in Seluma Regency came from the neighboring cities network, Bengkulu Regency and Bengkulu Selatan Regency.

The average increase number of customers per month PT. PLN Sub-Branch Tais in 2021 reached 179 customers with installed power of 49,502,800 VA. Total electricity usage in Seluma Regency in that year was more than 70 million KWh.

Gambar 6.1
Figures

Banyaknya Pelanggan di PT PLN (Persero) Sub Ranting Tais Menurut Bulan di Kabupaten Seluma, 2021
Number of Customers in PT PLN (Persero) Sub-Branch Tais by Months in Seluma Regency, 2021



Sumber/Source: PT PLN (Persero) Sub Ranting Tais Kabupaten Seluma/ PT PLN (Persero) of Seluma Regency Sub Branch Tais

Tabel
Table 6.1

Daya Terpasang, Produksi, dan Distribusi Listrik PT PLN (Persero) pada Cabang/Ranting PLN Menurut Kecamatan di Kabupaten Seluma, 2021
Installed Electricity Power, Production, and Distribution of PT PLN (Persero) at PLN Branch by Subdistrict in Seluma Regency, 2021

Kecamatan Subdistrict	Daya Terpasang Installed Electricity Power (VA)	Produksi Listrik Electricity Production (KWh)	Listrik Terjual Electricity Sold (KWh)	Dipakai Sendiri Own Used (KWh)	Susut/ Hilang Shrinkage/ Lost (KWh)
(1)	(2)	(3)	(4)	(5)	(6)
Semidang Alas Maras
Semidang Alas
Talo
Ilir Talo
Talo Kecil
Ulu Talo
Seluma
Seluma Selatan
Seluma Barat
Seluma Timur
Seluma Utara
Sukaraja
Air Periukan
Lubuk Sandi
Kabupaten Seluma	49 502 800	77 931 131	70 372 140	579 815	7 652 414

Sumber/Source: PT PLN (Persero) Sub Ranting Tais Kabupaten Seluma/ PT PLN (Persero) of Seluma Regency Sub Branch Tais

Tabel
Table 6.2**Jumlah Pelanggan Listrik Menurut Bulan di Kabupaten Seluma, 2017–2021**
Number of Electricity Customers by Months in Seluma Regency, 2017–2021

Bulan Months	Jumlah Pelanggan Listrik * Number of Customers*				
	2017	2018	2019	2020	2021
(1)	(3)	(4)	(5)	(6)	
Januari/ January	35 601	37 752	41 039	43 021	44 530
Februari/ February	35 722	37 918	41 187	43 110	44 623
Maret/ March	35 892	38 118	41 435	43 241	44 781
April/ April	36 046	38 281	41 634	43 384	45 073
Mei/ May	36 201	38 532	41 812	43 466	45 140
Juni/ June	36 388	38 616	41 893	43 575	45 186
Juli/ July	36 558	38 876	41 987	43 621	45 365
Agustus/ August	36 747	39 184	42 124	43 697	45 640
September/ September	36 996	39 708	42 368	43 898	45 908
Oktober/ October	37 192	40 287	42 569	44 055	46 111
November/ November	37 409	40 526	42 710	44 149	46 239
Desember/ December	37 565	40 885	42 889	44 307	46 458
Kabupaten Seluma	37 565	40 885	42 889	44 307	46 458

Catatan/Note: *Jumlah Kumulatif / Cumulative Total

Sumber/Source: PT PLN (Persero) Sub Ranting Tais Kabupaten Seluma/ PT PLN (Persero) of Seluma Regency Sub Branch Tais

BAB

Chapter


7

Pariwisata

Tourism

Tahukah Kamu?

Kabupaten Seluma memiliki 3 hotel untuk akomodasi.
Seluma Regency has 3 hotels for accommodation.



Terdapat 7 jenis objek wisata di Kabupaten Seluma.
There are 7 types of tourism spot in Seluma Regency.

PENJELASAN TEKNIS**TECHNICAL NOTES**

1. Wisatawan mancanegara (wisman) ialah setiap pengunjung yang mengunjungi suatu negara di luar tempat tinggalnya, didorong oleh satu atau beberapa keperluan tanpa bermaksud memperoleh penghasilan di tempat yang dikunjungi dan lamanya kunjungan tersebut tidak lebih dari satu tahun (12 bulan). Definisi ini mencakup 2 (dua) kategori wisatawan mancanegara, yaitu :

- a. Wisatawan (turis) ialah setiap pengunjung seperti definisi di atas yang tinggal paling sedikit 24 jam, akan tetapi tidak lebih dari 1 (satu) tahun di tempat yang dikunjungi, dengan maksud antara lain: berlibur, rekreasi, olah raga, bisnis, menghadiri pertemuan, studi, dan kunjungan dengan alasan kesehatan.
- b. Excursionist ialah setiap pengunjung seperti definisi di atas yang tinggal kurang dari 24 jam di tempat yang dikunjungi (termasuk "Cruise passengers"). Cruise Passengers ialah setiap pengunjung yang tiba di suatu negara di mana mereka tidak menginap di akomodasi yang tersedia di negara tersebut, misalnya dengan kapal laut.

2. Rata-rata lama tinggal adalah rata-rata waktu tinggal wisatawan

1. An International Visitor is any person visiting a country other than his usual place of residence for any reason other than for earning income in the country visited, and the length of stay is no more than one year (12 months). This definition covers two categories of foreign visitors, namely:

- a. "Tourist" is any visitor staying for at least 24 hours, but no more than one year, in the country visited, with the intention of visiting, and for any of these purposes: Pleasure, recreation and sports, Business, visiting friends and relatives, missions, attending meetings, conferences, visit for health reasons and study.
- b. "Excursionist" is any visitor staying less than 24 hours in the country visited including, "Cruise Passengers", i.e. visitors arriving in a country without staying in any accommodation available in the visited country.

2. Average length of stay is the average stay duration of foreign

mancanegara di Indonesia untuk satu kali kunjungan.

3. Usaha penyediaan akomodasi adalah usaha yang menyediakan pelayanan penginapan yang dapat dilengkapi dengan pelayanan pariwisata lainnya. Usaha penyediaan akomodasi dapat berupa hotel, vila, pondok wisata, bumi perkemahan, persinggahan karavan, dan akomodasi lainnya yang digunakan untuk tujuan pariwisata.

4. Hotel adalah penyediaan akomodasi secara harian berupa kamar-kamar di dalam satu bangunan yang dapat dilengkapi dengan jasa pelayanan makan dan minum, kegiatan hiburan dan atau fasilitas lainnya. Hotel terdiri dari hotel berbintang dan hotel non- bintang.

5. Hotel bintang adalah usaha penyediaan jasa pelayanan penginapan, makan minum serta jasa lainnya bagi umum dengan menggunakan sebagian atau seluruh bangunan. Usaha ini dikelola secara komersial serta memenuhi ketentuan persyaratan sebagai hotel bintang (termasuk berlian) yang ditetapkan dalam surat keputusan instansi yang membinanya. Misalnya hotel bintang lima, hotel bintang empat dan seterusnya.

visitor in Indonesia for one trip.

3. The business of providing accommodation is a business that provides specialty services that can be equipped with other tourism services. It includes hotel, villa, cottage, camping, caravan stop, and other accommodation that are used for tourism purposes.

4. Hotel is a daily supply of accommodation rooms within a building which can be equipped with eating and drinking services, entertainment activities and/or other facilities. Hotel consists of a classified hotel and a non-classified hotel.

5. A star hotel is the business of providing an accommodation, eating and drinking as well as other services for the public by using a building or a part of a building. It is managed commercially and meets specified requirements as a star hotel (including diamonds) set forth in the decree of fostering agency. For example, five star hotel, four star hotel, and so on.

- 6. Tingkat penghunian kamar hotel** adalah persentase banyaknya malam kamar yang dihuni terhadap banyaknya malam kamar yang tersedia.
- 6. Room occupancy rate** is the number of room-nights occupied divided by the number of room-nights available, multiplied by 100 percent.
- 7. Rata-rata lamanya tamu menginap** adalah banyaknya malam tempat tidur yang terpakai (malam tamu) dengan banyaknya tamu yang menginap di hotel atau akomodasi lainnya.
- 7. Average length of stay** is the number of bed-nights used (guest night) divided by the number of guests coming to spend the night at the accommodation.

<https://selumakab.bps.go.id>

ULASAN

Kabupaten Seluma memiliki beberapa potensi pariwisata seperti pantai, pegunungan, sungai dan potensi lainnya. Namun potensi ini belum dikembangkan secara penuh.

Sebagian besar potensi wisata di Kabupaten Seluma belum dikelola dengan baik sehingga tidak membantu perekonomian.

Pada tahun 2011 dan 2012 sektor perhotelan di Kabupaten Seluma berkembang dengan dibukanya 2 hotel baru. Pada tahun 2021 terdapat 3 hotel melati di Kabupaten Seluma, dan semuanya terletak di Kecamatan Seluma.

DESCRIPTION


Seluma Regency has some potencial tourism spots like beach, mountains, river, and other potencial spots. But these potencial spots hasn't been maintained to it's full potencial.

Most of potencial tourism spots in Seluma Regency hasn't been managed well so it can't help the economy.

In 2011 and 2012, there are 2 new hotels established in Seluma Regency. In 2021, there are 3 hotels in Seluma Regency, and all of them are located in Seluma District.

Gambar 7.1
Figures

Jumlah Hotel dan Rumah Makan yang Memiliki Izin Usaha di Kabupaten Seluma, 2021
Number of Hotel and Restaurant that has a Business License in Seluma Regency, 2021



Sumber/Source : Berdasarkan Peraturan Menteri Dalam Negeri No. 66 Tahun 2011 tanggal 28 Desember 2011
Based on Minister Of Home Affairs Regulation No 66/2011, December 28,2011

Tabel
Table 7.1

Jumlah Rumah Makan/Restoran yang Memiliki Izin Usaha Menurut Kecamatan di Kabupaten Seluma, 2018–2021
Number of Restaurants that has a Business License by Subdistrict in Seluma Regency, 2018–2021

Kecamatan Subdistrict	2018	2019	2020	2021
(1)	(3)	(4)	(5)	(6)
Semidang Alas Maras	-	-	-	1
Semidang Alas	-	-	-	1
Talo	-	-	-	1
Ilir Talo	-	-	-	-
Talo Kecil	-	-	-	-
Ulu Talo	-	-	-	-
Seluma	2	1	-	3
Seluma Selatan	-	-	-	-
Seluma Barat	-	-	-	-
Seluma Timur	1	-	1	-
Seluma Utara	-	-	-	-
Sukaraja	1	1	1	2
Air Periukan	-	-	-	1
Lubuk Sandi	-	-	-	-
Kabupaten Seluma	4	2	2	9

Sumber/Source: Dinas Penanaman Modal dan Pelayanan Perizinan Terpadu Satu Pintu Kabupaten Seluma/ Seluma Regional Office of One-Stop Integrated Licensing and Investment Service

Tabel
Table 7.2**Nama-Nama Objek Wisata di Kabupaten Seluma, 2021**
Name of Recreational Spots in Seluma Regency, 2021

Objek Wisata <i>Recreational Spots</i>	Alamat/ Address		
	Desa <i>Village</i>	Kecamatan <i>Subdistrict</i>	Jarak dari Ibukota Kabupaten (km) <i>Distance from Regency Capital (km)</i>
(1)	(2)	(3)	(4)
Wisata Pantai			
Pantai Cemoro Sewu	Kungkai Baru	Air Periukan	45
Pantai Muara Ngalam	Pasar Ngalam	Air Periukan	40
Pantai Penago	Penago II	Ilir Talo	40
Pantai Seluma	Pasar Seluma	Seluma Selatan	12
Pantai Ancol	Padang Bakung	Semidang Alas Maras	55
Pantai Ketapang Baru	Ketapang Baru	Semidang Alas Maras	55
Pantai Tedunan	Tedunan	Semidang Alas Maras	56
Pantai Muara Maras	Muara Maras	Semidang Alas Maras	58
Pantai Muara Talo	Pasar Talo	Ilir Talo	43
Wisata Air Terjun			
Air Terjun Kroya	Sukamaju	Air Periukan	40
Air Terjun Melancar	Air Melancar	Semidang Alas	72
Air Terjun Cughup Embun	Lubuk Resam	Seluma Utara	25
Air Terjun Batu Bekinyau	Sengkuang jaya	Seluma Barat	15
Air Terjun Palua Ijang	Puguk	Seluma Utara	10
Air Terjun Mentangur	Serambi Gunung	Talo	30
Air Terjun Suruman	Selinsingan	Seluma Utara	10
Air Terjun Gunjingan	Pagar	Ulu Talo	30
Air Terjun Curug Tigo	Napal Jungur	Lubuk Sandi	25

Lanjutan Tabel/Continued Table 7.2

Objek Wisata <i>Recreational Spots</i>	Alamat/ Address		
	Desa <i>Village</i>	Kecamatan <i>Subdistrict</i>	Jarak dari Ibukota Kabupaten (km) <i>Distance from Regency Capital (km)</i>
(1)	(2)	(3)	(4)
Air Terjun Jeregungan	Pandan	Seluma Utara	10
Air Terjun Pancurmas	Pandan	Seluma Utara	10
Wisata Bendungan			
Bendungan Seluma	Lubuk Kebur	Seluma	2
Bendungan Alas	Semidang Alas	Semidang Alas	40
Wisata Minat Khusus			
Arung Jeram Lubuk Resam	Lubuk Resam	Seluma Utara	25
Panjat Tebing	Lubuk Resam	Seluma Utara	25
Arung Jeram Pandan	Pandan	Seluma Utara	10
Wisata Air Panas			
Suban Lubuk Resam	Lubuk Resam	Seluma Utara	25
Suban Giri Nanto	Giri Nanto	Ulu Talo	45
Wisata Goa			
Gua Lubuk Resam	Lubuk Resam	Seluma Utara	25
Wisata Cagar Budaya			
Meriam Kuno	Keban Agung	Air Periukan	40
Gerincing	Rantau Panjang	Semidang Alas	50
Puyang Penjago	Gunung Mesir	Semidang Alas	50
Padang Perianggan	Selinsingan	Seluma Utara	10

Sumber/Source: Dinas Pariwisata, Pemuda dan Olahraga Kabupaten Seluma/ *Seluma Regional Offices of Tourism, Youth and Sports*

Tabel
Table 7.3**Jumlah Hotel dan Akomodasi Lainnya Menurut Klasifikasi dan Kecamatan di Kabupaten Seluma, 2021**
Number of Hotel and Other Accomodations by Classification and Subdistrict in Seluma Regency, 2021

Kecamatan Subdistrict	Klasifikasi/ Classification		
	Hotel Berbintang Classified Hotels	Hotel Melati Unclassified Hotels	Akomodasi Lainnya Other Accomodation
(1)	(2)	(3)	(4)
Semidang Alas Maras	-	-	-
Semidang Alas	-	-	-
Talo	-	-	-
Iilir Talo	-	-	-
Talo Kecil	-	-	-
Ulu Talo	-	-	-
Seluma	-	3	-
Seluma Selatan	-	-	-
Seluma Barat	-	-	-
Seluma Timur	-	-	-
Seluma Utara	-	-	-
Sukaraja	-	-	-
Air Periukan	-	-	-
Lubuk Sandi	-	-	-
Kabupaten Seluma	-	3	-

Sumber/Source: BPS Kabupaten Seluma/ BPS-Statistics of Seluma Regency

Tabel 7.4
Table

Nama-Nama Hotel/ Penginapan di Kabupaten Seluma, 2021
Name of Hotels in Seluma Regency, 2021

Nama Hotel/ Penginapan <i>Name of Hotels</i>	Nama Pengusaha <i>Owner</i>	Jumlah Kamar <i>Room</i>		Alamat <i>Address</i>
		<i>Non Suite</i>	<i>Suite</i>	
(1)	(2)	(3)	(4)	(5)
Arnanda Hotel	Lenggawati	10	-	Jalan Ahmad Yani, Kelurahan Pasar Tais, Kecamatan Seluma
Rizky Hotel	Nahwan	18	-	Jalan Sawo Besar No.8, Kelurahan Pasar Tais, Kecamatan Seluma
Sartika Hotel	Rohaya	15	-	Jalan Raya Bengkulu-Manna KM.61, Kelurahan Lubuk Kebur, Kecamatan Seluma

Sumber/Source: BPS Kabupaten Seluma/ BPS-Statistics of Seluma Regency

Tabel
Table 7.5

**Jumlah Hotel dan Akomodasi Lainnya Menurut Klasifikasi
di Kabupaten Seluma, 2011-2021**
Name of Hotels in Seluma Regency, 2011-2021

Tahun Year	Hotel/Hotels					Akomodasi Lainnya Other Accommodation
	Bintang 1 Star 1	Bintang 2 Star 2	Bintang 3 Star 3	Bintang 4 Star 4	Bintang 5 Star 5	
(1)	(2)	(3)	(4)	(5)	(6)	(7)
2011	-	-	-	-	-	3
2012	-	-	-	-	-	3
2013	-	-	-	-	-	3
2014	-	-	-	-	-	3
2015	-	-	-	-	-	3
2016	-	-	-	-	-	3
2017	-	-	-	-	-	3
2018	-	-	-	-	-	3
2019	-	-	-	-	-	3
2020	-	-	-	-	-	3
2021	-	-	-	-	-	3

Sumber/Source: BPS Kabupaten Seluma/ BPS-Statistics of Seluma Regency

BAB
Chapter
8

**Transportasi dan
Komunikasi**
Transportation and Communication



Tahukah Kamu?

668,62 km

Panjang jalan
Kabupaten Seluma.
*Length of road
Seluma Regency.*

35,91%

Jalan Kabupaten
Seluma sudah diaspal.
*Seluma Regency road
has been paved.*

795

Jumlah pelanggan
internet (indihome) di
Kabupaten Seluma.
*Number of internet
customers (indihome)
in Seluma Regency.*

<https://selumakab.bps.go.id>



PENJELASAN TEKNIS

1. Data transportasi dan komunikasi meliputi:
 - a. Panjang jalan
 - b. Pos dan telekomunikasi
2. **Kantor Pos** adalah tempat pemberi pelayanan komunikasi tertulis dan atau surat elektronik, layanan paket, layanan logistik, layanan transaksi keuangan, dan layanan keagenan pos untuk kepentingan umum. Rumah pos berfungsi sama seperti kantor pos dan kantor pos pembantu, bedanya rumah pos biasanya terletak di daerah terpencil.
3. **Telekomunikasi** adalah setiap pemancaran, pengiriman dan atau penerimaan dari setiap informasi dalam bentuk tanda-tanda, isyarat, tulisan, gambar, suara dan bunyi melalui sistem kawat, optik, radio atau sistem elektromagnetik lainnya.

TECHNICAL NOTES

1. *The data of transportation and communication are as follows:*
 - a. *Road length*
 - b. *Post and telecommunication*
2. **Post Office** is a service provider facility of written communication and or electronic mail, parcel service, logistics services, financial transaction services, and postal services to the public. Postal house has the same function as the post office and subsidiary of post office, the difference is that postal house is usually located in remote areas.
3. **Telecommunication** includes every transmitting, delivering and or receiving from every information of marking, signal, article, picture, sound and voice through strand of wire system, optic, radio or other electromagnetic system.

ULASAN

Pembangunan dan peningkatan fasilitas transportasi seperti jalan dan jembatan penting demi memudahkan hubungan komunikasi dan proses mobilisasi penduduk antar daerah dalam menunjang kelancaran distribusi barang dan jasa sehingga berdampak pada peningkatan pertumbuhan ekonomi, utamanya untuk daerah-daerah sulit terjangkau dan terisolir.

Transportasi merupakan bagian yang tidak dapat dipisahkan dari kehidupan manusia. Terdapat hubungan erat antara transportasi dengan jangkauan dan lokasi kegiatan manusia, barang-barang dan jasa. Dalam kaitan dengan kehidupan manusia, transportasi memiliki peranan penting dalam aspek-aspek sosial, ekonomi, lingkungan, politik dan pertahanan keamanan. Dalam aspek perekonomian, transportasi mempunyai pengaruh yang besar.

Transportasi yang ada di Kabupaten Seluma sebagian besar hanya berupa transportasi jalan raya. Moda transportasi lainnya seperti transportasi air, transportasi udara, atau transportasi kereta api tidak tersedia di Kabupaten Seluma.

Jalan di Kabupaten Seluma terbagi berdasarkan status pertanggung jawaban jalan, yaitu jalan nasional, jalan provinsi, jalan kabupaten, dan jalan lingkungan kabupaten.

Total panjang ruas jalan Kabupaten Seluma mencapai 668,62 Km.

Salah satu mode komunikasi yang

DESCRIPTION

The development and improvement of transportation facilities such as roads and bridges are important to ease communication and the mobilization process of the population among regions in boosting the distribution of goods and services so it has an impact on the economic growth, especially for remote and isolated areas.

Transportation is an integral part of human life. There is a close relationship between transportation and the range as well as location of human activities, goods and services. In regard to human life, transportation has an important role in aspects of social, economy, environment, politics, as well as defense and security. In the aspect of economy, transportation has a great influence.

Transportation means in Seluma Regency mostly consist of road transportation. Other means of transportation like water transportation, air transportation, or railroad transportation is not available in Seluma Regency.

Roads in Seluma Regency are divided according to which level of government is responsible for it. It's divided into National roads, Provincial Roads, Regencial Roads and Local Roads.

Total of road length Seluma Regency reached 668.62 Km.

Few of communication method in Seluma Regency are post, telephone, and internet. The main providers for these services are PT. Pos Indonesia and PT. TELKOM.

ada di Kabupaten Seluma yaitu pos, telepon, dan internet. Salah satu penyedia layanan utama dari kedua jasa tersebut yaitu PT. Pos Indonesia dan PT. TELKOM.

Banyaknya surat pos yang disalurkan oleh PT. Pos Indonesia Tais pada tahun 2021 adalah 9.508 paket surat. Jumlah yang diterima yaitu sebanyak 7.204 surat dan yang dikirim sebanyak 2.304 surat.

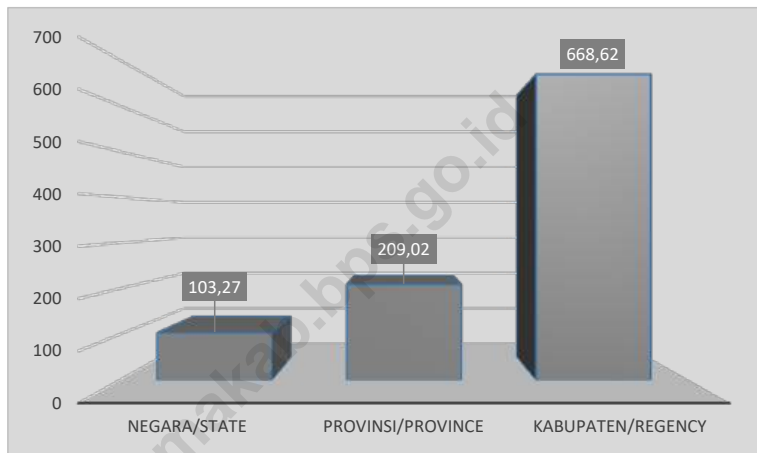
Banyaknya pelanggan internet di Kabupaten Seluma yaitu 795 pelanggan, yang terdiri dari 295 pelanggan 3P (Triple Play) dan 500 pelanggan 2P (Dual Play).

The number of mails processed by PT. Pos Indonesia Tais in 2021 is 9,508 mails. 7,204 mails are received by PT. Pos Indonesia Tais and 2,304 mails are delivered by PT. Pos Indonesia Tais.

The number of Internet customers in Seluma Regency is 795 customers, consisting of 295 3P (Triple Play) customers and 500 2P (Dual Play) customers.

<https://selumakab.bps.go.id>

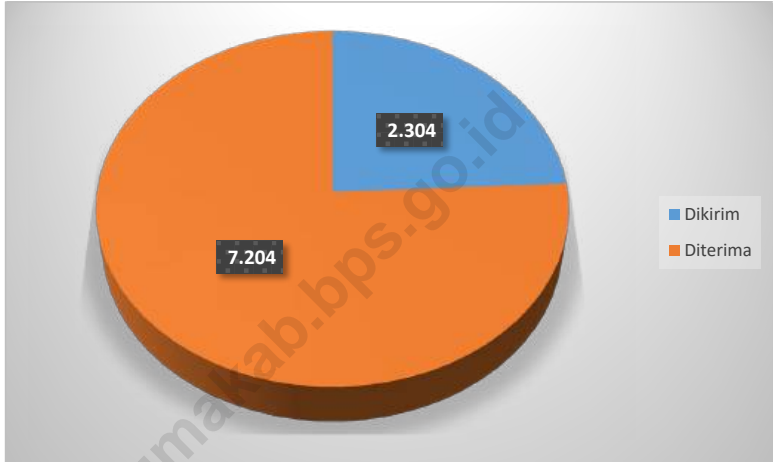
Gambar 8.1 Panjang Jalan Menurut Status Jalan di Kabupaten Seluma (km), 2021
Figures **8.1** Length of Roads by Level of Government Authority in Seluma Regency (km), 2021



Sumber/Source: Dinas Pekerjaan Umum dan Tata Ruang Kabupaten Seluma/ Seluma Regional Office of Public Works and Spatial Planning

Gambar 8.2
Figures

Persentase Surat yang Diproses PT. Pos Indonesia Tais, 2021
Percentage of Processed Mail by PT. Pos Indonesia Tais, 2021



Sumber/Source: PT Pos Indonesia Cabang Pembantu Tais/ PT POS Indonesia Tais

8.1 TRANSPORTASI TRANSPORTATION

Tabel 8.1.1 Panjang Jalan¹ Menurut Tingkat Kewenangan Pemerintahan di Kabupaten Seluma (km), 2019–2021
Length of Roads¹ by Level of Government Authority in Seluma Regency (km), 2019–2021

Tingkat Kewenangan Pemerintahan <i>Level of Government Authority</i>	2019	2020	2021
(1)	(2)	(3)	(4)
Negara ² /State ²	103,27	103,27	103,27
Provinsi/Province	209,02	209,02	209,02
Kabupaten/Regency	668,62	668,62	668,62
Jumlah/Total	980,91	980,91	980,91

Catatan/ Note: ¹ Data tidak termasuk panjang jalan tol/*Excluding toll road*

² Berdasarkan Keputusan Menteri Pekerjaan Umum dan Perumahan Rakyat No. 248/KPTS/M/2016/*Based on Public Work and Public Housing Ministerial Decree No. 248/KPTS/M/2016*

Sumber/Source: Dinas Pekerjaan Umum dan Tata Ruang Kabupaten Seluma/ *Seluma Regional Office of Public Works and Spatial Planning*

Tabel 8.1.2 **Panjang Jalan Kabupaten Menurut Jenis Permukaan Jalan di Kabupaten Seluma (km), 2019–2021**
Length of Regency Roads by Type of Road Surface in Seluma Regency (km), 2019–2021

Jenis Permukaan Jalan Type of Road Surface	2019	2020	2021
(1)	(2)	(3)	(4)
Aspal/Paved	227,54	227,54	240,12
Kerikil/Gravel	309,68	309,68	305,10
Tanah/Soil	120,10	120,10	112,10
Lainnya/Others	11,30	11,30	11,30
Jumlah/Total	668,62	668,62	668,62

Sumber/Source: Dinas Pekerjaan Umum dan Tata Ruang Kabupaten Seluma/ Seluma Regional Office of Public Works and Spatial Planning

Tabel
Table 8.1.3**Panjang Jalan Kabupaten Menurut Kondisi Jalan di Kabupaten Seluma(km), 2019–2021**
Length of Regency Roads by Condition of Roads in Seluma Regency (km), 2019–2021

Kondisi Jalan <i>Condition of Roads</i>	2019	2020	2021
(1)	(2)	(3)	(4)
Baik/ <i>Good</i>	184,82	184,82	205,97
Sedang/ <i>Moderate</i>	62,52	62,52	115,35
Rusak/ <i>Damage</i>	233,63	233,63	169,10
Rusak Berat/ <i>Severely Damage</i>	187,65	187,65	178,20
Jumlah/<i>Total</i>	668,62	668,62	668,62

Sumber/*Source*: Dinas Pekerjaan Umum dan Tata Ruang Kabupaten Seluma/ *Seluma Regional Office of Public Works and Spatial Planning*

Tabel 8.1.4 **Prasarana Lingkungan Menurut Jenis dan Konstruksinya di Kabupaten Seluma, 2021**
Table *Village Infrastructures by Kind and Construction in Seluma Regency, 2021*

Jenis Prasarana Lingkungan <i>Kind of Village Infrastructures</i>	Satuan <i>Unit</i>	Nilai <i>Value</i>
(1)	(2)	(3)
<i>Luas Kawasan Kumuh/ Extensive Slum Area</i>	Ha	197,06
<i>Jumlah Rumah Tidak Layak Huni/ Total of Unliveable Homes</i>	Unit	8 705

Sumber/Source: Dinas Perumahan dan Permukiman Kabupaten Seluma/ *Seluma Regional Office of Housing and Settlement*

8.2 KOMUNIKASI COMMUNICATION

Tabel 8.2.1 Jumlah Kantor Pos Pembantu Menurut Kecamatan di Kabupaten Seluma, 2018–2021
Number of Post Offices Subsidiaries by Subdistrict in Seluma Regency, 2018–2021

Kecamatan Subdistrict	2018	2019	2020	2021
(1)	(3)	(4)	(5)	(6)
Semidang Alas Maras	-	-	-	-
Semidang Alas	1	1	1	1
Talo	1	1	1	1
Iilir Talo	-	-	-	-
Talo Kecil	-	-	-	-
Ulu Talo	-	-	-	-
Seluma	1	1	1	1
Seluma Selatan	1	1	1	1
Seluma Barat	-	-	-	-
Seluma Timur	-	-	-	-
Seluma Utara	-	-	-	-
Sukaraja	1	1	1	1
Air Periukan	-	-	-	-
Lubuk Sandi	-	-	-	-
Kabupaten Seluma	5	5	5	5

Sumber/Source: PT Pos Indonesia Cabang Pembantu Tais/ PT POS Indonesia Tais

Tabel 8.2.2 **Banyaknya Surat Pos yang Disalurkan PT POS Indonesia Cabang Pembantu Tais Menurut Jenis Surat, 2021**
Table **Number of Mails Distributed by PT POS Indonesia Tais by Type, 2021**

Jenis Surat <i>Type of Mail</i>	Kirim <i>Sent</i>	Terima <i>Received</i>	Jumlah <i>Total</i>
(1)	(2)	(3)	(4)
Pos Bukan Udara Biasa	54	1 444	1 498
Pos Udara (Kilat)	-	-	-
Kilat Khusus	2 250	5 760	8 010
Jumlah/Total	2 304	7 204	9 508

Sumber/Source: PT Pos Indonesia Cabang Pembantu Tais/ PT POS Indonesia Tais

Tabel
Table 8.2.3**Banyaknya Jumlah Pelanggan Internet (IndiHome)
Menurut Bulan dan Kategori Pelanggan di Kabupaten
Seluma, 2021**
*Number of Internet (IndiHome) Customers by Months and
Customer's Category in Seluma Regency, 2021*

Kecamatan Subdistrict	Jumlah Pelanggan 3P* Number of Customers Triple Play*	Jumlah Pelanggan 2P* Number of Customers Dual Play*	Total Pelanggan Number of Customers
(1)	(2)	(3)	(4)
Januari/ January	277	451	728
Februari/ February	275	455	730
Maret/ March	272	449	721
April/ April	270	452	722
Mei/ May	270	452	722
Juni/ June	274	458	732
Juli/ July	274	467	741
Agustus/ August	279	482	761
September/ September	283	483	766
Oktober/ October	288	489	777
November/ November	290	488	778
Desember/ December	295	500	795
Kabupaten Seluma	295	500	795

Catatan/Note: *Jumlah Kumulatif / Cumulative Total

Sumber/Source: Plasa TELKOM UPP Bengkulu/ Plasa TELKOM UPP Bengkulu

BAB
Chapter
9

Koperasi
Cooperation

Tahukah Kamu?
71,67%

Koperasi di Kabupaten Seluma aktif.
Cooperations in Seluma Regency are active.

46,19 Miliar
Billion

Nilai total aset koperasi.
Total value of cooperation assets.



PENJELASAN TEKNIS

1. Koperasi adalah sebuah organisasi ekonomi yang dimiliki dan dioperasikan oleh orang-seorang demi kepentingan bersama. Koperasi melandaskan kegiatan berdasarkan prinsip gerakan ekonomi rakyat yang berdasarkan asas kekeluargaan.
2. KUD adalah suatu organisasi ekonomi yang berwatak sosial dan merupakan wadah bagi pengembangan berbagai kegiatan ekonomi masyarakat pedesaan yang diselenggarakan oleh dan untuk masyarakat itu sendiri.
3. Non KUD adalah suatu organisasi ekonomi rakyat yang berwatak sosial, beranggotakan orang-orang atau berbadan hukum koperasi yang merupakan tata susunan ekonomi berbagai usaha bersama berdasarkan atas azas kekeluargaan.

TECHNICAL NOTES

1. *Cooperatives are economic organizations owned and operated by individuals for mutual benefit. Cooperatives are based on the principles of the people's economic movement on the basis of family.*
2. *KUD is an economic organization with a social character and a forum for the development of various economic activities of rural communities organized by and for the community itself.*
3. *Non KUD is an economic organization for public with a social character, with the cooperative legal members or entity, which is an economic arrangement of various joint venture based on the principle of kinship.*

ULASAN

Koperasi yang ada di Kabupaten Seluma pada tahun 2021 sebanyak 210 koperasi aktif dan 83 koperasi tidak aktif dengan nilai aset mencapai 46,19 miliar rupiah.

Koperasi (KUD maupun non KUD) diharapkan semakin besar peranannya dalam menggerakkan perekonomian rakyat. Untuk mencapai maksud tersebut, pemerintah telah melakukan upaya-upaya antara lain melalui pemberian tambahan modal kegiatan usaha, pembinaan manajemen, mengikutsertakan koperasi dalam mengelola berbagai bantuan pemerintah, dan lain-lain.

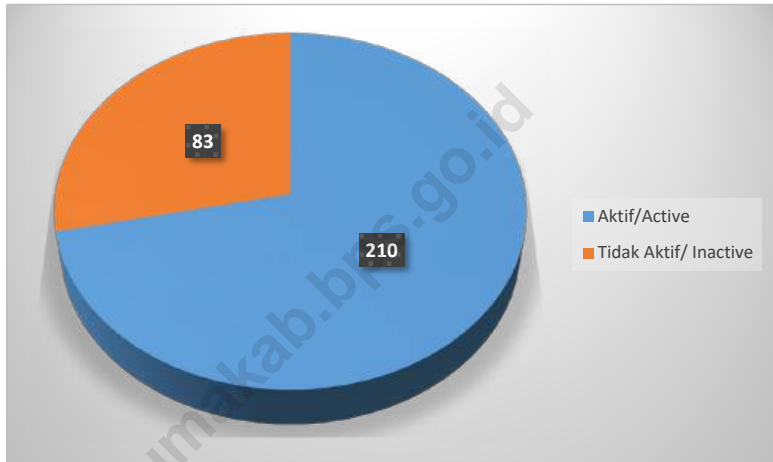
DESCRIPTION

Cooperative in Seluma Regency in 2021 were 210 active cooperative and 83 inactive cooperative with assets reaching 46.19 billion rupiah.

Cooperative (KUD and Non-KUD) are expected to have increasingly large role in driving the economy of the people. To achieve this purpose, the government has made efforts, such as the provision of additional capital for business activities, management funding, involving cooperatives in managing various government's aid, and others.

Gambar 9.1
Figures

Jumlah Koperasi Menurut Status di Kabupaten Seluma, 2021
Number of cooperative according to status in Seluma Regency, 2021



Sumber/Source: Dinas Perindustrian, Perdagangan, Koperasi, Usaha Kecil dan Menengah Kabupaten Seluma/
Seluma Regional Office of Industry, Trade and Cooperatives

Tabel
Table 9.1**Jumlah Koperasi Aktif Menurut Kecamatan di Kabupaten Seluma, 2018–2021**
Number of Active Cooperative by Subdistrict in Seluma Regency, 2018–2021

Kecamatan Subdistrict	2018	2019	2020	2021
(1)	(3)	(4)	(5)	(6)
Semidang Alas Maras	13	13	13	14
Semidang Alas	15	15	15	15
Talo	11	11	11	11
Ilir Talo	5	5	6	6
Talo Kecil	6	6	6	6
Ulu Talo	6	6	6	6
Seluma	41	41	41	41
Seluma Selatan	11	11	11	11
Seluma Barat	12	12	12	12
Seluma Timur	9	9	9	9
Seluma Utara	5	5	5	5
Sukaraja	26	26	26	26
Air Periukan	29	30	30	30
Lubuk Sandi	16	16	16	18
Kabupaten Seluma	205	206	207	210

Sumber/Source: Dinas Perindustrian, Perdagangan, Koperasi, Usaha Kecil dan Menengah Kabupaten Seluma/ Seluma Regional Office of Industry, Trade and Cooperatives

Tabel
Table 9.2**Jumlah Koperasi Menurut Jenis Koperasi dan Kecamatan di Kabupaten Seluma, 2021**
Number of Cooperative by Kind of Cooperative and Subdistrict in Seluma Regency, 2021

Kecamatan Subdistrict	Jenis Koperasi/ Kind of Cooperative					Jumlah Total
	KUD	KPRI	KOPKAR	KOPPAS	Lainnya Other	
(1)	(2)	(3)	(4)	(5)	(6)	(7)
Semidang Alas Maras	4	1	-	-	17	22
Semidang Alas	1	2	-	-	14	17
Talo	1	5	-	1	15	22
Ilir Talo	3	-	-	-	12	15
Talo Kecil	-	-	-	-	10	10
Ulu Talo	-	-	-	-	10	10
Seluma	2	8	-	1	37	48
Seluma Selatan	2	-	-	-	11	13
Seluma Barat	2	-	2	-	13	17
Seluma Timur	1	4	-	-	13	18
Seluma Utara	1	-	-	-	4	5
Sukaraja	4	1	-	-	32	37
Air Periukan	2	2	-	-	31	35
Lubuk Sandi	1	-	-	-	23	24
Kabupaten Seluma	24	23	2	2	242	293

Catatan/Note: Jumlah termasuk koperasi tidak aktif/ Amount including inactive cooperatives

Sumber/Source: Dinas Perindustrian, Perdagangan, Koperasi, Usaha Kecil dan Menengah Kabupaten Seluma/ Seluma Regional Office of Industry, Trade and Cooperatives


Tabel
Table 9.3**Jumlah Koperasi dan Nilai Aset di Kabupaten Seluma Menurut Jenis, 2021**
Number of Cooperatives and Assets in Seluma Regency by Type, 2021

Jenis Type	Jumlah Koperasi Number of Cooperatives (Unit)		Aset (rupiah) Assets (rupiahs)
	Aktif Active	Tidak Aktif Inactive	
(1)	(2)	(3)	(4)
KUD	8	16	2 066 380 816
KOPTAN	4	15	1 803 037 306
KPN	15	8	28 614 937 022
KOPWAN	7	1	749 855 900
KSP	20	2	2 453 230 955
SERBABU	51	2	1 347 617 901
KOPNAK	-	3	183 554 250
KOP JASA	1	2	46 996 000
KOPKAR	1	1	101 880 000
KOPPAS	2	-	270 786 800
KOPPONTREN	4	2	503 335 179
KOPBUN	5	12	465 923 050
KOPERASI NELAYAN	1	1	1 124 451 000
KOPERASI PENSIUNAN	1	-	1 925 000
KOPERASI LAIN-LAIN	90	18	6 456 186 317
Jumlah/ Total	210	83	46 190 097 496

Sumber/Source: Dinas Perindustrian, Perdagangan, Koperasi, Usaha Kecil dan Menengah Kabupaten Seluma/ Seluma Regional Office of Industry, Trade and Cooperatives

BAB
Chapter
10

**Pengeluaran
Penduduk**
Population Expenditure



PENJELASAN TEKNIS**TECHNICAL NOTES**

- | | |
|---|--|
| <p>1. Kegiatan pengumpulan data sosial dan ekonomi yang dilaksanakan secara rutin oleh BPS melalui Survei Sosial Ekonomi Nasional (Susenas).</p> | <p>1. <i>Socioeconomic data collection activities are carried out regularly by the BPS-Statistics Indonesia through the National Socioeconomic Survey (Susenas).</i></p> |
| <p>2. Sejak Tahun 2011 Sampai Dengan 2014, Pengumpulan Data Susenas Konsumsi Pengeluaran Rumah Tangga Dilaksanakan Secara Triwulanan. Mulai Tahun 2015 Pengumpulan Data Susenas Dilakukan Dua Kali Dalam Setahun, Yaitu Pada Maret Dan September.</p> | <p>2. <i>Since 2011 to 2014, Susenas data collection of household consumption/ expenditures was conducted quarterly. Starting in 2015, collecting of data Susenas carry out twice a year, in March and September.</i></p> |
| <p>3. Target Sampel Susenas Maret Adalah 300.000 Rumah Tangga Yang Tersebar Di Seluruh Kabupaten/Kota Di Indonesia. Target Sampel Susenas Pada Bulan September Adalah Sebanyak 75.000 Rumah Tangga.</p> | <p>3. <i>The March Susenas target sample covers 300.000 households spread out at all regency/ municipality in Indonesia. The September Susenas target sample covers 75.000 households.</i></p> |
| <p>4. Data Hasil Pencacahan Susenas Maret Dapat Disajikan Untuk Tingkat Nasional, Provinsi, Dan Kabupaten/ Kota, Sedangkan Untuk Data Hasil Susenas September Hanya Dapat Disajikan Untuk Tingkat Nasional Dan Provinsi.</p> | <p>4. <i>The result from Susenas data collection in March can be presented on national, provincial, and regency/municipality level estimates, while in September can be disseminated only for the national and provincial levels</i></p> |
| <p>5. Rata-rata pengeluaran per kapita sebulan adalah biaya yang dikeluarkan untuk konsumsi semua anggota rumah tangga selama sebulan dibagi dengan</p> | <p>5. <i>Average monthly expenditure per capita is the cost incurred for the consumption of all household members for a month divided by the number of household members.</i></p> |

banyaknya anggota rumah tangga. Pengeluaran untuk konsumsi makanan dihitung selama seminggu terakhir, sedangkan konsumsi bukan makanan dihitung sebulan dan setahun terakhir. Baik konsumsi makanan maupun bukan makanan selanjutnya dikonversikan ke dalam pengeluaran rata-rata sebulan. Angka konsumsi/pengeluaran rata-rata per kapita yang disajikan dalam publikasi ini diperoleh dari hasil bagi jumlah konsumsi seluruh rumah tangga (baik mengonsumsi makanan maupun tidak) terhadap jumlah penduduk.

Spending on food consumption is calculated during the past week, while non-food consumption is calculated in the past month and year. Both food consumption and non-food consumption are subsequently converted into an average expenditure of one month. The average per capita consumption / expenditure figures presented in this publication are derived from the quotient of the total consumption of all households (both food and non-food consumption) of the total population.

6. Data konsumsi/pengeluaran yang dikumpulkan pada Susenas Maret dibagi menjadi dua kelompok, yaitu makanan dan bukan makanan. Jumlah komoditi makanan sebanyak 112 komoditi. Pengumpulan data kelompok makanan meliputi banyaknya komoditi yang dikonsumsi beserta nilai pengeluarannya.
 7. Pengumpulan data pada sebagian besar kelompok bukan makanan hanya mencakup nilai pengeluaran barang yang dikonsumsi, kecuali beberapa jenis barang tertentu juga dikumpulkan kuantitasnya, seperti listrik, air, gas, dan bahan bakar minyak (BBM).
6. *The consumption/expenditure data collected In March Susenas are divided into two groups, namely food and non-food. The number of food commodity are 112 commodities. The food group data collection includes quantity and value of commodities consumed.*
 7. *Data collection on mostly non food groups cover only the value of expenditures consumed except for certain commodities can also collected its quantity, such as the use of electricity, water, gas, and fuel oil (BBM).*

8. Referensi waktu survei yang digunakan adalah selama seminggu terakhir untuk konsumsi makanan dan sebulan atau setahun terakhir untuk konsumsi bukan makanan.
 9. Data ketersediaan konsumsi pangan per kapita bersumber dari perhitungan Neraca Bahan Makanan (NBM) Indonesia hasil kerjasama antara Badan Pusat Statistik dan Kementerian Pertanian.
 10. Metode yang dipakai untuk penyusunan NBM berpedoman pada buku rujukan yang diterbitkan oleh organisasi pangan sedunia, yaitu Food Agriculture Organization (FAO).
 11. Penyediaan pangan dalam negeri adalah produk dalam negeri ditambah dengan perubahan stok dan impor dikurangi dengan ekspor.
 12. Ketersediaan pangan untuk dikonsumsi penduduk terlebih dahulu dikurangi dengan bagian produksi yang digunakan untuk bibit, makanan ternak, industri dan yang tercecer.
 13. Ketersediaan pangan per kapita adalah ketersediaan pangan dibagi dengan jumlah penduduk pertengahan tahun. Ketersediaan pangan per kapita bisa dalam
8. *The survey time reference period is previous week before enumeration date for food consumption and last month or last year for non food consumption.*
 9. *Data on the availability of per capita food consumption are from the Indonesia Food Balance Sheet computed by the BPS-Statistics Indonesia in collaboration with the Ministry of Agriculture.*
 10. *The FAO method is adopted to compute the Food Balance Sheet.*
 11. *Domestic food availability is defined as domestic production plus changes in stock and imports minus exports.*
 12. *In compiling data on domestic food availability, the share of production for seeds, waste, residuals, animal feeds, and industrial use is first taken into account.*
 13. *Per capita food availability is total food availability divided by number of population in the middle of the year. It is presented in terms of quantity as well as nutrient content,*

bentuk kuantum maupun unsur gizi, yaitu kalori, protein dan lemak.

such as calories, proteins, and fats.

<https://selumakab.bps.go.id>

ULASAN

Besarnya pendapatan penduduk yang diterima rumah tangga merupakan gambaran kesejahteraan suatu masyarakat. Tetapi banyak faktor yang menjadi penghalang dalam mengumpulkan data pendapatan rumah tangga tersebut. Oleh karena itu, BPS menggunakan pendekatan pengeluaran untuk mendapatkan perkiraan pendapatan. Pengumpulan data tersebut dilakukan melalui Survei Sosial Ekonomi Nasional (Susenas) yang dilakukan setiap tahun.

Pengeluaran rumah tangga yang terdiri atas pengeluaran untuk konsumsi makanan dan bukan makanan, menggambarkan pengalokasian pendapatan masyarakat dalam memenuhi kebutuhan hidupnya. Meskipun harga komoditas antar daerah berbeda, namun nilai pengeluaran rumah tangga dapat menunjukkan perbedaan tingkat kesejahteraan penduduk antar wilayah khususnya dari sisi ekonomi sehingga angka pengeluaran juga dapat dipakai untuk pembandingan antar wilayah.

Pada tahun 2021, rata-rata pengeluaran per kapita rumah tangga dalam memenuhi kebutuhan konsumsinya sebesar 887.309 rupiah per kapita per bulan yang terbagi atas konsumsi makanan sebesar 491.320 rupiah per kapita per bulan dan konsumsi bukan makanan sebesar 395.989 rupiah per kapita per bulan.

DESCRIPTION

The amount of population income received by households is a picture of a society's welfare. But there are many factors that become an obstacle to collect data of the household income. Therefore, BPS use the expenditure approach to get an estimate of income. The data collecting is done through the National Socio-Economic Survey (Susenas) conducted every year.

Household expenditure consisting of expenditure for food and non-food consumption, illustrates the allocation of public income in meeting their needs. Although commodities' prices between different regions, but the value of household expenditure may indicate differences in the level of population welfare between regions, especially on the economic side so that the amount of expenditure can also be used in comparison between regions.

In 2021, the average household expenditure per capita in meeting consumption needs is 887,309 rupiahs per capita per month, consisting of food consumption as much as 491,320 rupiahs per capita per month and non-food consumption as much as 395,989 rupiahs per capita per month.

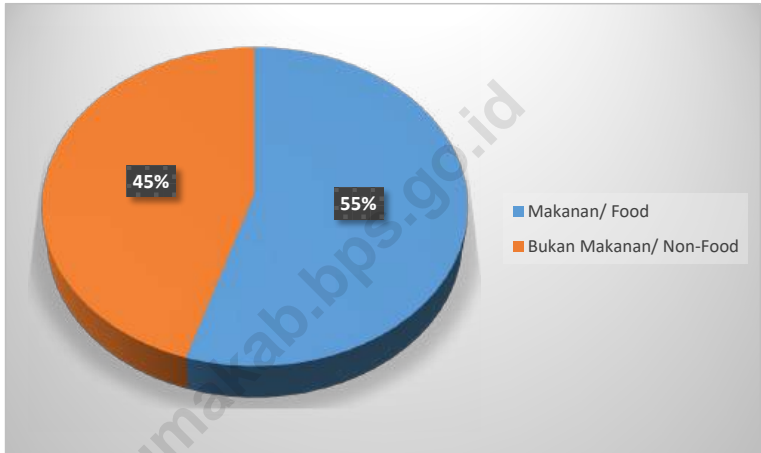
Household expenditures for food are mostly used for prepared food and beverages consumption as much as 108,217 rupiahs per month, followed by the consumption of cigarettes as

Pengeluaran rumah tangga untuk makanan sebagian besar digunakan untuk konsumsi makanan dan minuman jadi sebesar 108.217 rupiah per bulan, diikuti konsumsi rokok sebesar 84.328 rupiah per bulan, dan konsumsi padi-padian sebesar 76.580 rupiah per bulan. Sedangkan pengeluaran rumah tangga bukan makanan sebagian besar digunakan untuk konsumsi perumahan dan fasilitas rumah tangga sebesar 217.762 rupiah per bulan, diikuti konsumsi aneka barang dan jasa 82.056 rupiah per bulan, dan konsumsi barang tahan lama sebesar 35.861 rupiah per bulan.

much as 84,328 rupiahs per month, and consumption of cereals as much as 76,580 rupiahs per month. Whereas non-food household expenditures are mostly used as consumption of housing and household facility as much as 217,762 rupiahs per month, followed by the consumption of goods and services 82,056 rupiahs per month, and the consumption of durable goods as much as 35,861 rupiahs per month.

Gambar 10.1
Figures

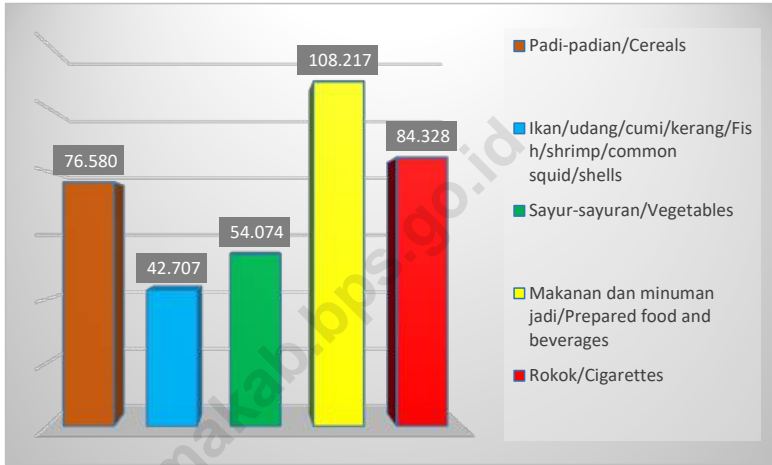
**Komposisi Pengeluaran Makanan dan Bukan Makanan
Penduduk Kabupaten Seluma, 2021**
*Composition of Food and Non-Food Expenditure in Seluma
Regency, 2021*



Sumber/Source: BPS, Survei Sosial Ekonomi Nasional (Susenas) Maret/BPS-Statistics Indonesia, National Socioeconomic Survey March

Gambar 10.2
Figures

Lima Pengeluaran Makanan Terbesar Penduduk di Kabupaten Seluma, 2021
The Five Largest Food Expenditures of the Population in Seluma Regency, 2021



Sumber/Source: BPS, Survei Sosial Ekonomi Nasional (Susenas) Maret/BPS-Statistics Indonesia, National Socioeconomic Survey March

Tabel
Table 10.1

Rata-rata Pengeluaran per Kapita Sebulan Menurut Kelompok Komoditas (rupiah) di Kabupaten Seluma, 2020 dan 2021
Monthly Average Expenditure per Capita by Commodity Group (rupiahs) in Seluma Regency, 2020 and 2021

Kelompok Komoditas/Commodity Group	2020	2021
(1)	(2)	(3)
Makanan/Food		
Padi-padian/ <i>Cereals</i>	80 832	76 580
Umbi-umbian/ <i>Tubers</i>	4 431	5 051
Ikan/udang/cumi/kerang/ <i>Fish/shrimp/common squid/shells</i>	40 320	42 707
Daging/ <i>Meat</i>	19 463	19 905
Telur dan susu/ <i>Eggs and milk</i>	19 520	21 424
Sayur-sayuran/ <i>Vegetables</i>	50 766	54 074
Kacang-kacangan/ <i>Legumes</i>	8 009	8 889
Buah-buahan/ <i>Fruits</i>	28 857	14 883
Minyak dan kelapa/ <i>Oil and coconut</i>	15 827	17 984
Bahan minuman/ <i>Beverage stuffs</i>	15 364	17 436
Bumbu-bumbuan/ <i>Spices</i>	10 138	10 095
Konsumsi lainnya/ <i>Miscellaneous food items</i>	7 796	9 748
Makanan dan minuman jadi/ <i>Prepared food and beverages</i>	113 941	108 217
Rokok/ <i>Cigarettes</i>	87 894	84 328
Jumlah makanan/Total food	503 157	491 320
Bukan makanan/Non-food		
Perumahan dan fasilitas rumah tangga/ <i>Housing and household facilities</i>	208 028	217 762
Aneka barang dan jasa/ <i>Goods and services</i>	84 087	82 056
Pakaian, alas kaki, dan tutup kepala/ <i>Clothing, footwear, and headgear</i>	25 392	21 513
Barang tahan lama/ <i>Durable goods</i>	54 217	35 861
Pajak, pungutan, dan asuransi/ <i>Taxes and insurance</i>	35 796	29 161
Keperluan pesta dan upacara/kenduri/ <i>Parties and ceremonies</i>	7 271	9 636
Jumlah bukan makanan/Total non-food	414 791	395 989
Jumlah/Total	917 948	887 309

Sumber/Source: BPS, Survei Sosial Ekonomi Nasional (Susenas) Maret/BPS-Statistics Indonesia, National Socioeconomic Survey March

Tabel
Table 10.2**Persentase Pengeluaran per Kapita Sebulan Menurut Kelompok Komoditas di Kabupaten Seluma, 2020 dan 2021**
Percentage of Monthly Expenditure per Capita by Commodity Group in Seluma Regency, 2020 and 2021

Kelompok Komoditas/Commodity Group	2020	2021
(1)	(2)	(3)
Makanan/Food		
Padi-padian/ <i>Cereals</i>	8,81	8,63
Umbi-umbian/ <i>Tubers</i>	0,48	0,57
Ikan/udang/cumi/kerang/ <i>Fish/shrimp/common squid/shells</i>	4,39	4,81
Daging/ <i>Meat</i>	2,12	2,24
Telur dan susu/ <i>Eggs and milk</i>	2,13	2,41
Sayur-sayuran/ <i>Vegetables</i>	5,53	6,09
Kacang-kacangan/ <i>Legumes</i>	0,87	1,00
Buah-buahan/ <i>Fruits</i>	3,14	1,68
Minyak dan kelapa/ <i>Oil and coconut</i>	1,72	2,03
Bahan minuman/ <i>Beverage stuffs</i>	1,67	1,97
Bumbu-bumbuan/ <i>Spices</i>	1,10	1,14
Konsumsi lainnya/ <i>Miscellaneous food items</i>	0,85	1,10
Makanan dan minuman jadi/ <i>Prepared food and beverages</i>	12,41	12,20
Rokok/ <i>Cigarettes</i>	9,58	9,50
Jumlah makanan/Total food	54,81	55,37
Bukan makanan/Non-food		
Perumahan dan fasilitas rumah tangga/ <i>Housing and household facilities</i>	22,66	24,54
Aneka barang dan jasa/ <i>Goods and services</i>	9,16	9,25
Pakaian, alas kaki, dan tutup kepala/ <i>Clothing, footwear, and headgear</i>	2,77	2,42
Barang tahan lama/ <i>Durable goods</i>	5,91	4,04
Pajak, pungutan, dan asuransi/ <i>Taxes and insurance</i>	3,90	3,29
Keperluan pesta dan upacara/kenduri/ <i>Parties and ceremonies</i>	0,79	1,09
Jumlah bukan makanan/Total non-food	45,19	44,63
Jumlah/Total	100,00	100,00

Sumber/Source: BPS, Survei Sosial Ekonomi Nasional (Susenas) Maret/BPS-Statistics Indonesia, National Socioeconomic Survey March

Tabel
Table 10.3**Persentase Penduduk Menurut Golongan Pengeluaran Per Kapita Sebulan di Kabupaten Seluma, 2020 dan 2021**
Percentage of Population by Per Class of Monthly Expenditure per Capita in Seluma Regency, 2020 and 2021

Golongan Pengeluaran Per Kapita Sebulan (rupiah) Class of Monthly Expenditure per Capita (rupiahs)	2020	2021
(1)	(2)	(3)
< 150 000	0,00	0,00
150 000–199 999	0,00	0,00
200 000–299 999	0,74	0,25
300 000–499 999	19,94	16,20
500 000–749 999	26,70	30,77
750 000–999 999	19,90	21,05
1 000 000–1 499 999	23,59	22,40
> 1 500 000	9,13	9,34
Jumlah/Total	100,00	100,00

Sumber/Source: BPS, Survei Sosial Ekonomi Nasional (Susenas) Maret/BPS-Statistics Indonesia, National Socioeconomic Survey March

Tabel 10.4 Rata-Rata Konsumsi Kalori (kkal) dan Protein (gram) per Kapita Sehari menurut Kelompok Makanan, 2021
Average Consumption of Calories (kcal) and Protein (grams) per Capita per Day by Food Group, 2021

Kelompok Makanan <i>Food Group</i>	Kalori <i>Calories</i>	Protein <i>Protein</i>
(1)	(2)	(3)
Padi-padian/ <i>Cereals</i>	921,17	21,6
Umbi-umbian/ <i>Tubers</i>	38,81	0,41
Ikan/udang/cumi/kerang/ <i>Fish/shrimp/common squid/shells</i>	49,66	7,98
Daging/ <i>Meat</i>	53,54	3,48
Telur dan susu/ <i>Eggs and milk</i>	43,2	2,45
Sayur-sayuran/ <i>Vegetables</i>	49,07	2,87
Kacang-kacangan/ <i>Legumes</i>	37,11	3,57
Buah-buahan/ <i>Fruits</i>	35,74	0,37
Minyak dan kelapa/ <i>Oil and coconut</i>	335,3	1,07
Bahan minuman/ <i>Beverage stuffs</i>	111,05	1,46
Bumbu-bumbuan/ <i>Spices</i>	4,81	0,18
Konsumsi lainnya/ <i>Miscellaneous food items</i>	48,1	0,98
Makanan dan minuman jadi/ <i>Prepared food and beverages</i>	301,52	7,87
Jumlah/Total	2 029,09	54,29

Sumber/Source: BPS, Survei Sosial Ekonomi Nasional (Susenas) Maret/BPS-Statistics Indonesia, National Socioeconomic Survey March

BAB

Chapter

11

Sistem

Neraca Regional

System of Regional Account

Tahukah Kamu?

LATEST NEWS

Pertanian masih menjadi sektor utama perekonomian Seluma. *Agriculture is still the leading sector of Seluma Regency's economic.*

Pertumbuhan ekonomi Kabupaten Seluma sebesar *Seluma Regency's economic growth is*

2,18%



PENJELASAN TEKNIS**TECHNICAL NOTES**

1. Penghitungan statistik neraca nasional/regional mengikuti buku petunjuk yang diterbitkan oleh Perserikatan Bangsa-bangsa yang dikenal sebagai Sistem Neraca Nasional (SNN). SNN adalah rekomendasi internasional tentang bagaimana menyusun ukuran aktivitas ekonomi yang sesuai dengan standar neraca baku yang didasarkan pada prinsip-prinsip ekonomi. Rekomendasi yang dimaksud dinyatakan dalam sekumpulan konsep, definisi, klasifikasi, dan aturan neraca yang disepakati secara internasional dalam mengukur indikator tertentu seperti Produk Domestik Bruto (PDB). Salah satu bentuk adaptasi pencatatan statistik nasional adalah melakukan perubahan tahun dasar PDB Indonesia dari tahun dasar 2000 ke 2010. Perubahan tahun dasar PDB dilakukan seiring dengan mengadopsi rekomendasi PBB yang tertuang dalam Sistem Neraca Nasional 2008 (SNN 2008).
 2. Produk Domestik Regional Bruto (PDRB) menggambarkan kemampuan suatu wilayah untuk menciptakan output (nilai tambah) pada suatu waktu tertentu. Untuk menyusun PDRB digunakan 2 pendekatan, yaitu lapangan usaha dan
1. *The method used to estimate national accounts statistics is based on the standard guidelines formed by United Nation known as System of National Accounts (SNA). SNA is the internationally agreed standard set of recommendations on how to compile measures of economic activity in accordance with strict accounting conventions based on economic principles. The recommendations are expressed in term of a set of concepts, definitions, classifications and accounting rules that comprise the internationally agreed standard for measuring indicators such as Gross Domestic Product (GDP). One of the improvement in the national statistical system is to rebase GDP form base year 2000 to 2010 in order to capture current economic condition. It is in line with the United Nations/UN recommendation on SNA 2008.*
 2. *Gross Regional Domestic Product (GRDP) illustrates the ability of an area to create the output (value added) at a certain time. To compile these statistics, two approaches have been used, i.e. industrial approach and expenditure approach. Both*

pengeluaran. Keduanya menyajikan komposisi data nilai tambah dirinci menurut sumber kegiatan ekonomi (lapangan usaha) dan menurut komponen penggunaannya. PDRB dari sisi lapangan usaha merupakan penjumlahan seluruh komponen nilai tambah bruto yang mampu diciptakan oleh sektor-sektor ekonomi atas berbagai aktivitas produksinya. Sedangkan dari sisi pengeluaran menjelaskan tentang penggunaan dari nilai tambah tersebut.

3. PDRB menurut lapangan usaha mengalami perubahan klasifikasi dari 9 lapangan usaha menjadi 17 lapangan usaha. PDRB menurut lapangan usaha dirinci menurut total nilai tambah dari seluruh sektor ekonomi yang mencakup lapangan usaha Pertanian, Kehutanan, dan Perikanan; Pertambangan dan Penggalian; Industri Pengolahan; Pengadaan Listrik dan Gas; Pengadaan Air, Pengelolaan Sampah, Limbah dan Daur Ulang; Konstruksi; Perdagangan Besar dan Eceran, Reparasi Mobil dan Sepeda Motor; Transportasi dan Pergudangan; Penyediaan Akomodasi dan Makan Minum; Informasi dan Komunikasi; Jasa Keuangan dan Asuransi; Real Estat; Jasa Perusahaan; Administrasi Pemerintahan, Pertahanan dan Jaminan Sosial Wajib; Jasa

present the composition of value-added data by economic activities and components according to their uses. GRDP by industrial are measure value added produced by various kinds of economic activities, while GRDP by expenditure are measure final uses of all economic activities products.

3. *GRDP by industry classification changes from 9 sectors to 17 industries. GRDP by industry is classified by types of economic activities such as Agriculture, Forestry and Fishing; Mining and Quarrying; Manufacturing; Electricity and Gas; Water Supply, Sewerage, Waste Management and Remediation Activities; Construction; Wholesale and Retail Trade; Repair of Motor Vehicles and Motorcycles; Transportation and Storage; Accomodation and Food Service Activities; Information and Communication; Financial and Insurance Activities; Real Estate Activities; Business Activities; Public Administration; Defence and Compulsory Social Security, Education; Human Health and Social Work Activities; and Other Services Activities.*

Pendidikan; Jasa Kesehatan dan Kegiatan Sosial; dan Jasa Lainnya.

4. PDRB menurut pengeluaran mengalami perubahan klasifikasi dimana pengeluaran konsumsi Lembaga Non Profit yang Melayani Rumah Tangga (LNPR) yang sebelumnya termasuk bagian dari pengeluaran konsumsi rumah tangga menjadi komponen terpisah. Sehingga klasifikasi PDRB menurut pengeluaran dirinci menjadi 7 komponen yaitu komponen pengeluaran konsumsi rumah tangga, pengeluaran konsumsi LNPR, pengeluaran konsumsi pemerintah, pembentukan modal tetap bruto, perubahan inventori, ekspor barang dan jasa, dan impor barang dan jasa.
4. *GRDP by expenditure classification changes where consumption expenditure Non-profit Institutions Serving Households (NPISH) previously included as part of household consumption expenditure is taken out in to separate component. So that, GRDP by type of expenditures is classified into: household consumption expenditure, NPISH consumption expenditure, government consumption expenditure, gross fixed capital formation, changes in inventories, export of goods and services, and imports of goods and services.*
5. PDRB maupun agregat turunannya disajikan dalam dua penilaian, yaitu atas dasar harga berlaku dan atas dasar harga konstan. Disebut harga berlaku, karena PDRB dinilai dengan menggunakan harga yang berlaku pada tahun berjalan, sedangkan harga konstan, PDRB dinilai berdasarkan pada harga yang berlaku pada tahun tertentu yang digunakan sebagai tahun dasar. Dalam publikasi ini digunakan harga tahun 2010 sebagai dasar penilaian.
5. *GRDP and its aggregations are presented in two form, at current prices and base year prices. In presenting current market prices, all aggregate are valued at current market prices, while base year market prices are shown by valuing all aggregates at fixed base year prices. Year of 2010 is used as the base year in this publication.*

6. Laju pertumbuhan PDRB diperoleh dari penghitungan PDRB atas dasar harga konstan. Diperoleh dengan cara mengurangi nilai PDRB tahun ke n dengan PDRB tahun ke n-1 (tahun sebelumnya), dibagi dengan PDRB tahun ke n-1, kemudian dikalikan dengan 100. Laju pertumbuhan menunjukkan perkembangan agregat pendapatan riil dari satu waktu tertentu terhadap waktu sebelumnya (perkembangan berantai).
7. Produk Regional Bruto (PRB) adalah Produk Domestik Regional Bruto ditambah dengan pendapatan faktor neto dari luar wilayah yang meliputi upah/gaji, deviden, bunga modal, royalti maupun pendapatan atas faktor kepemilikan lainnya.
8. Produk Regional Neto (PRN) adalah Produk Regional Bruto dikurangi dengan penyusutan atasnya nilai barang tetap yang digunakan dalam proses produksi selama satu tahun. Disebut juga sebagai Produk Regional Neto atas dasar harga pasar.
9. Produk Regional Neto (PRN) atas dasar biaya faktor adalah Produk Regional Neto atas dasar harga pasar dikurangi dengan pajak tak langsung neto (pajak tak langsung dikurangi subsidi). Dengan istilah lain merupakan
6. *Growth rate of GRDP is derived from GRDP at base year. It is obtained by subtracting the value of GRDP year n with the value in year n-1 (previous year), divided by the value of GRDP year n-1, and then multiplied by 100 percent. The growth rate explains the income growth during the given period.*
7. *Gross Regional Product (GRP) is the Gross Regional Domestic Product plus net factor income from other area which includes wages/salaries, dividends, capital interest, royalties and income from other properties incomes.*
8. *Net Regional Product (NRP) is Gross Regional Product minus the depreciation of fixed capital utilized during the process of production within one year. It is also called Net Regional Product at market prices.*
9. *Net Regional Product (NRP) at factor cost equal to the Net Regional Product at market prices minus net indirect taxes (indirect taxes less subsidies). It is also known as regional income, which describes the income actually*

Pendapatan Regional, yang menggambarkan pendapatan yang benar-benar diterima oleh penduduk Bengkulu.

received by Bengkulu's residents.

10. Pendapatan per kapita adalah pendapatan Regional atau Produk Regional Neto atas dasar biaya faktor dibagi dengan jumlah penduduk pertengahan tahun.

10. *Per capita income is regional income or Net Regional Product at factor cost divided by mid-year population*

<https://selumakab.bps.go.id>

ULASAN

Produk Domestik Regional Bruto (PDRB) merupakan indikator untuk mengukur pertumbuhan ekonomi suatu wilayah. Pada tahun 2021, total PDRB Kabupaten Seluma atas dasar harga berlaku mencapai 5.053,60 miliar rupiah, meningkat sebanyak 6,83 persen dibandingkan tahun 2020. Dan pada tahun 2021 pula, PDRB Kabupaten Seluma atas dasar harga konstan 2010 mencapai 2.932,95 miliar rupiah, meningkat sebanyak 2,18 persen dibandingkan tahun 2020.

Sampai pada tahun 2021, peranan sektor pertanian dalam perekonomian Kabupaten Seluma masih sangat dominan. Fenomena ini tampak dari peranan sektor pertanian dalam PDRB Kabupaten Seluma atas dasar harga berlaku yang relatif sangat besar dibandingkan sektor-sektor lain. Nilai nominal PDRB sektor pertanian atas dasar harga berlaku pada tahun 2021 mencapai 2.380,79 miliar rupiah, dengan besar sumbangan terhadap PDRB Kabupaten Seluma sebesar 47,11 persen, kedudukannya sebagai leading sektor dalam perekonomian Kabupaten Seluma masih sulit untuk digeser oleh sektor-sektor lain. Sektor lain dengan sumbangan besar adalah sektor administrasi pemerintahan, pertahanan, dan jaminan sosial wajib dengan nilai nominal atas dasar harga berlaku pada tahun 2021 sebesar 539,65 miliar rupiah dengan peran sebesar 10,68 persen.

DESCRIPTION

Gross Regional Domestic Product (GRDP) is an indicator to measure economic growth of a region. In 2021, the GRDP of Seluma Regency at current market prices is 5,053.60 billion rupiahs, an increase of 6.83 percent compared to 2020. Also in 2021, the GRDP of Seluma Regency at constant market prices of 2010 is 2,932.95 billion rupiahs, an increase of 2.18 percent compared to 2020.

Up to 2021, the contribution the agriculture sector in economy of Seluma Regency is predominant. The phenomenon is shown by the fact that the share of the agriculture sector in GRDP of Seluma Regency at current market prices is relatively immense compared to the other remaining sectors. GRDP nominal value of the agriculture sector at current market prices in 2021 is 2,380.79 billion rupiahs, with the share to the whole GRDP as much as 47.11 percent, the sector's position as a leading sector in Seluma Regencie's economy is still difficult to be shifted by other sectors. Another sector that gives large share is sector of publikc administration and defence, compulsory social security with the nominal value at current market prices in 2021 as much as 539.65 billion rupiahs with the share of 10.68 percent.

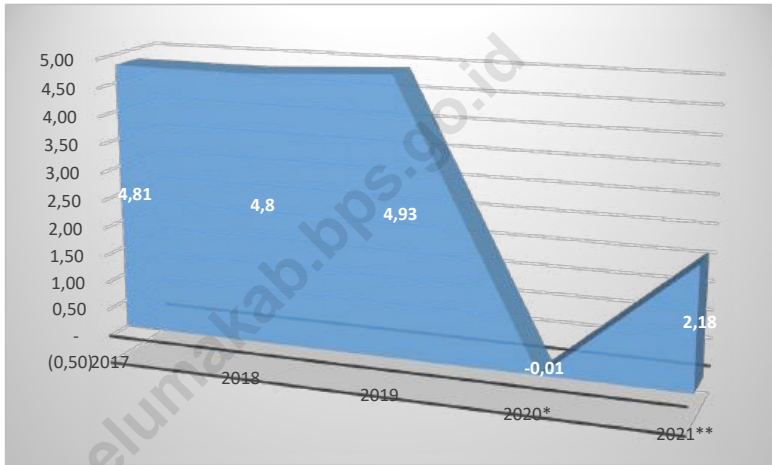
Based on the expenditure, the GRDP of Seluma Regency in 2021 is largely used for consumption expenditure which is amounted to 80.18 percent, with details

Dari sisi pengeluaran, tahun 2021 PDRB Kabupaten Seluma sebagian besar masih digunakan untuk pengeluaran konsumsi, yakni sebesar 80,18 persen, dengan rincian pengeluaran konsumsi rumah tangga sebesar 61,66 persen, pengeluaran konsumsi LNPRT sebesar 1,36 persen dan pengeluaran konsumsi pemerintah 17,16 persen. Selain konsumsi, PDRB digunakan untuk Pembentukan Modal Tetap Bruto (PMTB) sebesar 57,32 persen. Hal ini menandakan masyarakat Kabupaten Seluma masih mengutamakan konsumsi daripada investasi, karena sumbangan konsumsi terhadap PDRB hampir dua kali lipat lebih besar dibandingkan PMTB.

as follows; 61.66 percent for household consumption, 1.36 percent for non-profit institutions consumption, and 17.16 percent for government consumption. In addition to consumption, GRDP is also used for Gross Fixed Capital Formation (GFCF) as much as 57.32 percent. This indicates that people in Seluma Regency still prioritize consumption over investment, because the contribution of consumption to GRDP is almost twice as much as of GFCF.

Gambar 11.1
Figures

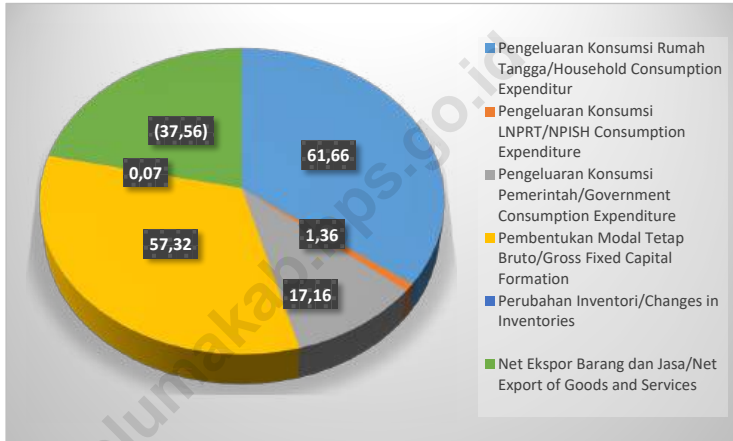
Laju Pertumbuhan Produk Domestik Regional Bruto Atas Dasar Harga Konstan 2010 Menurut Lapangan Usaha di Kabupaten Seluma (persen), 2017–2021
Growth Rate of Gross Regional Domestic Product at 2010 Constant Market Prices by Industry in Seluma Regency (percent), 2017–2021



Catatan/Note: * Angka Sementara/ Preliminary Figures, ** Angka Sangat Sementara/Very Preliminary Figures.
Sumber/Source: BPS, berbagai sensus, survei dan sumber lain/BPS-Statistics Indonesia, various census, survey, and other sources

Gambar 11.2
Figures

Distribusi Persentase Produk Domestik Regional Bruto Atas Dasar Harga Berlaku Menurut Jenis Pengeluaran di Kabupaten Seluma (persen), 2021**
Percentage Distribution of Gross Regional Domestic Product Current Prices by Type of Expenditure in Seluma Regency (percent), 2021**



Catatan/Note: * Angka Sementara/ Preliminary Figures, ** Angka Sangat Sementara/Very Preliminary Figures.
Sumber/Source: BPS, berbagai sensus, survei dan sumber lain/BPS-Statistics Indonesia, various census, survey, and other sources

Tabel
Table 11.1

**Produk Domestik Regional Bruto Atas Dasar Harga
Berlaku Menurut Lapangan Usaha di Kabupaten Seluma
(miliar rupiah), 2017–2021**
*Gross Regional Domestic Product at Current Market Prices
by Industry in Seluma Regency (billion rupiahs), 2017–
2021*

Lapangan Usaha/Industry	2017	2018	2019	2020*	2021**
(1)	(2)	(3)	(4)	(5)	(6)
A Pertanian, Kehutanan, dan Perikanan/ <i>Agriculture, Forestry, and Fishing</i>	1 885,81	2 022,56	2 160,27	2 219,72	2 380,79
B Pertambangan dan Penggalian/ <i>Mining and Quarrying</i>	133,59	144,42	156,45	156,63	175,66
C Industri Pengolahan/ <i>Manufacturing</i>	324,49	354,71	381,64	394,37	424,31
D Pengadaan Listrik dan Gas/ <i>Electricity and Gas</i>	3,68	4,16	4,56	5,02	5,57
E Pengadaan Air; Pengelolaan Sampah, Limbah, dan Daur Ulang/ <i>Water Supply; Sewerage, Waste Management, and Remediation Activities</i>	6,50	7,03	7,55	7,87	8,09
F Konstruksi/ <i>Construction</i>	204,96	237,13	273,83	279,56	295,19
G Perdagangan Besar dan Eceran; Reparasi Mobil dan Sepeda Motor/ <i>Wholesale and Retail Trade; Repair of Motor Vehicles and Motorcycles</i>	274,56	315,69	358,84	358,21	404,92
H Transportasi dan Pergudangan/ <i>Transportation and Storage</i>	77,23	84,78	95,46	101,82	110,01
I Penyediaan Akomodasi dan Makan Minum/ <i>Accommodation and Food Service Activities</i>	57,39	65,77	75,40	78,17	81,92
J Informasi dan Komunikasi/ <i>Information and Communication</i>	34,42	38,79	43,69	48,23	54,07

Lanjutan Tabel/*Continued Table 12.1*

Lapangan Usaha/ <i>Industry</i>		2017	2018	2019	2020*	2021**
(1)		(2)	(3)	(4)	(5)	(6)
K	Jasa Keuangan dan Asuransi/ <i>Financial and Insurance Activities</i>	30,48	32,41	34,68	37,97	41,83
L	Real Estat/ <i>Real Estate Activities</i>	145,19	162,96	182,34	186,40	193,43
M,N	Jasa Perusahaan/ <i>Business Activities</i>	4,42	5,00	5,56	5,54	5,73
O	Administrasi Pemerintahan, Pertahanan, dan Jaminan Sosial Wajib/ <i>Public Administration and Defence; Compulsory Social Security</i>	413,55	469,31	527,41	534,33	539,65
P	Jasa Pendidikan/ <i>Education</i>	186,46	204,79	230,38	237,38	246,70
Q	Jasa Kesehatan dan Kegiatan Sosial/ <i>Human Health and Social Work Activities</i>	32,87	37,35	42,71	46,19	50,37
R,S,T,U	Jasa Lainnya/ <i>Other Services Activities</i>	24,45	28,34	32,40	33,03	35,36
Produk Domestik Regional Bruto/ Gross Regional Domestic Product		3 840,07	4 215,21	4 613,17	4 730,45	5 053,60

Catatan/*Note*: * Angka Sementara/ *Preliminary Figures*, ** Angka Sangat Sementara/*Very Preliminary Figures*.

Sumber/*Source*: BPS, berbagai sensus, survei dan sumber lain/*BPS-Statistics Indonesia, various census, survey, and other sources*

Tabel
Table 11.2

Produk Domestik Regional Bruto Atas Dasar Harga Konstan 2010 Menurut Lapangan Usaha di Kabupaten Seluma (miliar rupiah), 2017–2021
Gross Regional Domestic Product at 2010 Constant Market Prices by Industry in Seluma Regency (billion rupiahs), 2017–2021

Lapangan Usaha/Industry	2017	2018	2019	2020*	2021**
(1)	(2)	(3)	(4)	(5)	(6)
A Pertanian, Kehutanan, dan Perikanan/ <i>Agriculture, Forestry, and Fishing</i>	1 302,54	1 336,63	1 371,43	1 377,25	1 391,12
B Pertambangan dan Penggalian/ <i>Mining and Quarrying</i>	91,22	94,89	99,05	97,31	102,46
C Industri Pengolahan/ <i>Manufacturing</i>	226,93	237,13	244,08	235,96	242,20
D Pengadaan Listrik dan Gas/ <i>Electricity and Gas</i>	2,82	2,96	3,04	3,29	3,61
E Pengadaan Air; Pengelolaan Sampah, Limbah, dan Daur Ulang/ <i>Water Supply; Sewerage, Waste Management, and Remediation Activities</i>	4,91	5,04	5,15	5,20	5,20
F Konstruksi/ <i>Construction</i>	125,94	138,04	151,73	151,54	155,09
G Perdagangan Besar dan Eceran; Reparasi Mobil dan Sepeda Motor/ <i>Wholesale and Retail Trade; Repair of Motor Vehicles and Motorcycles</i>	195,45	213,51	232,85	227,78	246,84
H Transportasi dan Pergudangan/ <i>Transportation and Storage</i>	56,18	59,31	64,06	64,98	66,95
I Penyediaan Akomodasi dan Makan Minum/ <i>Accommodation and Food Service Activities</i>	37,29	40,92	44,89	45,07	45,57
J Informasi dan Komunikasi/ <i>Information and Communication</i>	25,26	27,58	29,98	32,57	35,65

Lanjutan Tabel/Continued Table 12.2

Lapangan Usaha/Industry		2017	2018	2019	2020*	2021 **
(1)		(2)	(3)	(4)	(5)	(6)
K	Jasa Keuangan dan Asuransi/ Financial and Insurance Activities	20,08	20,54	21,26	23,23	24,70
L	Real Estat/Real Estate Activities	110,35	119,53	129,27	130,47	132,17
M,N	Jasa Perusahaan/Business Activities	3,09	3,33	3,55	3,51	3,48
O	Administrasi Pemerintahan, Pertahanan, dan Jaminan Sosial Wajib/Public Administration and Defence; Compulsory Social Security	238,23	255,89	275,87	274,12	274,57
P	Jasa Pendidikan/Education	131,63	138,65	148,79	151,21	154,57
Q	Jasa Kesehatan dan Kegiatan Sosial/Human Health and Social Work Activities	22,43	24,23	26,34	27,83	29,51
R,S,T,U	Jasa Lainnya/Other Services Activities	16,18	17,69	19,33	19,02	19,26
Produk Domestik Regional Bruto/ Gross Regional Domestic Product		2 610,52	2 735,84	2 870,67	2 870,32	2 932,95

Catatan/Note: * Angka Sementara/ Preliminary Figures, ** Angka Sangat Sementara/Very Preliminary Figures.

Sumber/Source: BPS, berbagai sensus, survei dan sumber lain/BPS-Statistics Indonesia, various census, survey, and other sources

Tabel
Table 11.3

Distribusi Persentase Produk Domestik Regional Bruto Atas Dasar Harga Berlaku Menurut Lapangan Usaha di Kabupaten Seluma (persen), 2017–2021
Percentage Distribution of Gross Regional Domestic Product at Current Market Prices by Industry in Seluma Regency (percent), 2017–2021

Lapangan Usaha/ <i>Industry</i>	2017	2018	2019	2020*	2021**
(1)	(2)	(3)	(4)	(5)	(6)
A Pertanian, Kehutanan, dan Perikanan/ <i>Agriculture, Forestry, and Fishing</i>	49,11	47,98	46,83	46,92	47,11
B Pertambangan dan Penggalian/ <i>Mining and Quarrying</i>	3,48	3,43	3,39	3,31	3,48
C Industri Pengolahan/ <i>Manufacturing</i>	8,45	8,41	8,27	8,34	8,40
D Pengadaan Listrik dan Gas/ <i>Electricity and Gas</i>	0,10	0,10	0,10	0,11	0,11
E Pengadaan Air; Pengelolaan Sampah, Limbah, dan Daur Ulang/ <i>Water Supply; Sewerage, Waste Management, and Remediation Activities</i>	0,17	0,17	0,16	0,17	0,16
F Konstruksi/ <i>Construction</i>	5,34	5,63	5,94	5,91	5,84
G Perdagangan Besar dan Eceran; Reparasi Mobil dan Sepeda Motor/ <i>Wholesale and Retail Trade; Repair of Motor Vehicles and Motorcycles</i>	7,15	7,49	7,78	7,57	8,01
H Transportasi dan Pergudangan/ <i>Transportation and Storage</i>	2,01	2,01	2,07	2,15	2,18
I Penyediaan Akomodasi dan Makan Minum/ <i>Accommodation and Food Service Activities</i>	1,49	1,56	1,63	1,65	1,62
J Informasi dan Komunikasi/ <i>Information and Communication</i>	0,90	0,92	0,95	1,02	1,07
K Jasa Keuangan dan Asuransi/ <i>Financial and Insurance Activities</i>	0,79	0,77	0,75	0,80	0,83

Lanjutan Tabel/Continued Table 12.3

Lapangan Usaha/Industry		2017	2018	2019	2020*	2021**
(1)		(2)	(3)	(4)	(5)	(6)
L	Real Estat/ <i>Real Estate Activities</i>	3,78	3,87	3,95	3,94	3,83
M,N	Jasa Perusahaan/ <i>Business Activities</i>	0,12	0,12	0,12	0,12	0,11
O	Administrasi Pemerintahan, Pertahanan, dan Jaminan Sosial Wajib/ <i>Public Administration and Defence; Compulsory Social Security</i>	10,77	11,13	11,43	11,30	10,68
P	Jasa Pendidikan/ <i>Education</i>	4,86	4,86	4,99	5,02	4,88
Q	Jasa Kesehatan dan Kegiatan Sosial/ <i>Human Health and Social Work Activities</i>	0,86	0,89	0,93	0,98	1,00
R,S,T,U	Jasa Lainnya/ <i>Other Services Activities</i>	0,64	0,67	0,70	0,70	0,70
Produk Domestik Regional Bruto/ Gross Regional Domestic Product		100,00	100,00	100,00	100,00	100,00

Catatan/Note: * Angka Sementara/ *Preliminary Figures*, ** Angka Sangat Sementara/*Very Preliminary Figures*.

Sumber/Source: BPS, berbagai sensus, survei dan sumber lain/*BPS-Statistics Indonesia, various census, survey, and other sources*

Tabel
Table 11.4

Laju Pertumbuhan Produk Domestik Regional Bruto Atas Dasar Harga Konstan 2010 Menurut Lapangan Usaha di Kabupaten Seluma (persen), 2017–2021
Growth Rate of Gross Regional Domestic Product at 2010 Constant Market Prices by Industry in Seluma Regency (percent), 2017–2021

Lapangan Usaha/Industry	2017	2018	2019	2020*	2021**
(1)	(2)	(3)	(4)	(5)	(6)
A Pertanian, Kehutanan, dan Perikanan/ <i>Agriculture, Forestry, and Fishing</i>	2,67	2,62	2,60	0,42	1,01
B Pertambangan dan Penggalian/ <i>Mining and Quarrying</i>	3,12	4,02	4,39	-1,76	5,29
C Industri Pengolahan/ <i>Manufacturing</i>	4,68	4,49	2,93	-3,33	2,65
D Pengadaan Listrik dan Gas/ <i>Electricity and Gas</i>	4,74	4,91	3,00	8,04	9,89
E Pengadaan Air; Pengelolaan Sampah, Limbah, dan Daur Ulang/ <i>Water Supply; Sewerage, Waste Management, and Remediation Activities</i>	1,25	2,60	2,10	1,06	0,04
F Konstruksi/ <i>Construction</i>	9,50	9,61	9,91	-0,13	2,35
G Perdagangan Besar dan Eceran; Reparasi Mobil dan Sepeda Motor/ <i>Wholesale and Retail Trade; Repair of Motor Vehicles and Motorcycles</i>	9,28	9,24	9,06	-2,18	8,37
H Transportasi dan Pergudangan/ <i>Transportation and Storage</i>	5,31	5,56	8,01	1,44	3,03
I Penyediaan Akomodasi dan Makan Minum/ <i>Accommodation and Food Service Activities</i>	9,65	9,74	9,70	0,41	1,09
J Informasi dan Komunikasi/ <i>Information and Communication</i>	9,20	9,19	8,71	8,64	9,47

Lanjutan Tabel/*Continued Table* 12.4

Lapangan Usaha/ <i>Industry</i>		2017	2018	2019	2020*	2021**
(1)		(2)	(3)	(4)	(5)	(6)
K	Jasa Keuangan dan Asuransi/ <i>Financial and Insurance Activities</i>	3,49	2,29	3,50	9,29	6,32
L	Real Estat/ <i>Real Estate Activities</i>	7,52	8,32	8,15	0,93	1,30
M,N	Jasa Perusahaan/ <i>Business Activities</i>	6,99	7,70	6,75	-1,26	-0,74
O	Administrasi Pemerintahan, Pertahanan, dan Jaminan Sosial Wajib/ <i>Public Administration and Defence; Compulsory Social Security</i>	7,26	7,41	7,81	-0,64	0,16
P	Jasa Pendidikan/ <i>Education</i>	7,21	5,33	7,32	1,62	2,22
Q	Jasa Kesehatan dan Kegiatan Sosial/ <i>Human Health and Social Work Activities</i>	9,27	8,03	8,72	5,64	6,05
R,S,T,U	Jasa Lainnya/ <i>Other Services Activities</i>	10,98	9,33	9,30	-1,61	1,23
Produk Domestik Regional Bruto/ Gross Regional Domestic Product		4,81	4,80	4,93	-0,01	2,18

Catatan/*Note*: * Angka Sementara/ *Preliminary Figures*, ** Angka Sangat Sementara/*Very Preliminary Figures*.

Sumber/*Source*: BPS, berbagai sensus, survei dan sumber lain/*BPS-Statistics Indonesia, various census, survey, and other sources*

Tabel
Table 11.5

**Produk Domestik Regional Bruto Atas Dasar Harga
Berlaku Menurut Jenis Pengeluaran di Kabupaten Seluma
(miliar rupiah), 2017–2021**
**Gross Regional Domestic Product at Current Market Prices
by Type of Expenditure in Seluma Regency (billion rupiahs),
2017–2021**

Jenis Pengeluaran Type of Expenditure	2017	2018	2019	2020*	2021**
(1)	(2)	(3)	(4)	(5)	(6)
Pengeluaran Konsumsi Rumah Tangga <i>Household Consumption Expenditure</i>	2 576,55	2 763,54	2 960,02	3 009,16	3 116,08
Pengeluaran Konsumsi LNPRT <i>NPISH Consumption Expenditure</i>	60,12	66,13	74,05	70,11	68,66
Pengeluaran Konsumsi Pemerintah <i>Government Consumption Expenditure</i>	755,47	814,92	856,31	852,38	867,04
Pembentukan Modal Tetap Bruto <i>Gross Fixed Capital Formation</i>	2 147,90	2 363,81	2 595,68	2 678,05	2 896,55
Perubahan Inventori <i>Changes in Inventories</i>	110,94	42,78	90,27	94,16	3,65
Net Ekspor Barang dan Jasa <i>Net Export of Goods and Services</i>	-1 810,90	-1 835,96	-1 963,16	-1 973,43	-1 898,38
Produk Domestik Regional Bruto/Gross Regional Domestic Product	3 840,07	4 215,21	4 613,17	4 730,45	5 053,60

Catatan/Note: * Angka Sementara/ Preliminary Figures, ** Angka Sangat Sementara/Very Preliminary Figures.

Sumber/Source: BPS, berbagai sensus, survei dan sumber lain/BPS-Statistics Indonesia, various census, survey, and other sources

Tabel
Table 11.6

Produk Domestik Regional Bruto Atas Dasar Harga Konstan 2010 Menurut Jenis Pengeluaran di Kabupaten Seluma (miliar rupiah), 2017–2021
Gross Regional Domestic Product at 2010 Constant Market Prices by Type of Expenditure in Seluma Regency (billion rupiahs), 2017–2021

Jenis Pengeluaran Type of Expenditure	2017	2018	2019	2020*	2021**
(1)	(2)	(3)	(4)	(5)	(6)
Pengeluaran Konsumsi Rumah Tangga <i>Household Consumption Expenditure</i>	1 765,94	1 845,67	1 927,69	1 931,56	1 974,65
Pengeluaran Konsumsi LNPRT <i>NPISH Consumption Expenditure</i>	45,96	48,81	53,04	49,66	47,93
Pengeluaran Konsumsi Pemerintah <i>Government Consumption Expenditure</i>	501,03	521,42	536,07	524,64	529,06
Pembentukan Modal Tetap Bruto <i>Gross Fixed Capital Formation</i>	1 601,15	1 692,73	1 793,55	1 789,90	1 878,39
Perubahan Inventori <i>Changes in Inventories</i>	63,04	30,88	32,90	31,59	1,10
Net Ekspor Barang dan Jasa <i>Net Export of Goods and Services</i>	-1 366,61	-1 403,68	-1 472,58	-1 457,03	-1 498,16
Produk Domestik Regional Bruto/Gross Regional Domestic Product	2 610,52	2 735,84	2 870,67	2 870,32	2 932,95

Catatan/Note: * Angka Sementara/ Preliminary Figures, ** Angka Sangat Sementara/Very Preliminary Figures.

Sumber/Source: BPS, berbagai sensus, survei dan sumber lain/BPS-Statistics Indonesia, various census, survey, and other sources

Tabel
Table 11.7

Distribusi Persentase Produk Domestik Regional Bruto Atas Dasar Harga Berlaku Menurut Jenis Pengeluaran di Kabupaten Seluma (persen), 2017-2021
Percentage Distribution of Gross Regional Domestic Product Current Prices by Type of Expenditure in Seluma Regency (percent), 2017-2021

Jenis Pengeluaran Type of Expenditure	2017	2018	2019	2020*	2021**
(1)	(2)	(3)	(4)	(5)	(6)
Pengeluaran Konsumsi Rumah Tangga Household Consumption Expenditure	67,10	65,56	64,16	63,61	61,66
Pengeluaran Konsumsi LNPRT NPISH Consumption Expenditure	1,57	1,57	1,61	1,48	1,36
Pengeluaran Konsumsi Pemerintah Government Consumption Expenditure	19,67	19,33	18,56	18,02	17,16
Pembentukan Modal Tetap Bruto Gross Fixed Capital Formation	55,93	56,08	56,27	56,61	57,32
Perubahan Inventori Changes in Inventories	2,89	1,01	1,96	1,99	0,07
Net Ekspor Barang dan Jasa Net Export of Goods and Services	-47,16	-43,56	-42,56	-41,72	-37,56
Produk Domestik Regional Bruto/Gross Regional Domestic Product	100,00	100,00	100,00	100,00	100,00

Catatan/Note: * Angka Sementara/ Preliminary Figures, ** Angka Sangat Sementara/Very Preliminary Figures.

Sumber/Source: BPS, berbagai sensus, survei dan sumber lain/BPS-Statistics Indonesia, various census, survey, and other sources

Tabel
Table 11.8

Laju Pertumbuhan Produk Domestik Regional Bruto Atas Dasar Harga Konstan 2010 Menurut Jenis Pengeluaran di Kabupaten Seluma (persen), 2017–2021
Growth Rate of Gross Regional Domestic Product at 2010 Constant Market Prices by Type of Expenditure in Seluma Regency (percent), 2017–2021

Jenis Pengeluaran Type of Expenditure	2017	2018	2019	2020*	2021**
(1)	(2)	(3)	(4)	(5)	(6)
Pengeluaran Konsumsi Rumah Tangga <i>Household Consumption Expenditure</i>	5,34	4,51	4,44	0,20	2,23
Pengeluaran Konsumsi LNPRT <i>NPISH Consumption Expenditure</i>	3,05	6,20	8,68	-6,38	-3,49
Pengeluaran Konsumsi Pemerintah <i>Government Consumption Expenditure</i>	1,47	4,07	2,81	-2,13	0,84
Pembentukan Modal Tetap Bruto <i>Gross Fixed Capital Formation</i>	5,77	5,72	5,96	-0,20	4,94
Perubahan Inventori <i>Changes in Inventories</i>	-	-	-	-	-
Net Ekspor Barang dan Jasa <i>Net Export of Goods and Services</i>	-	-	-	-	-
Produk Domestik Regional Bruto/Gross Regional Domestic Product	4,81	4,80	4,93	-0,01	2,18

Catatan/Note: * Angka Sementara/ Preliminary Figures, ** Angka Sangat Sementara/Very Preliminary Figures.

Sumber/Source: BPS, berbagai sensus, survei dan sumber lain/BPS-Statistics Indonesia, various census, survey, and other sources

Tabel
Table 11.9

**Laju Indeks Harga Implisit Produk Domestik Regional
Bruto Menurut Jenis Pengeluaran di Kabupaten Seluma
(persen), 2017–2021**
*Growth Rate of Implicit Price Index of Gross Regional
Domestic Product by Type of Expenditure in Seluma
Regency (percent), 2017–2021*

Jenis Pengeluaran <i>Type of Expenditure</i>	2017	2018	2019	2020*	2021**
(1)	(2)	(3)	(4)	(5)	(6)
Pengeluaran Konsumsi Rumah Tangga <i>Household Consumption Expenditure</i>	2,65	2,62	2,55	1,46	1,29
Pengeluaran Konsumsi LNPRT <i>NPISH Consumption Expenditure</i>	3,46	3,57	3,04	1,12	1,47
Pengeluaran Konsumsi Pemerintah <i>Government Consumption Expenditure</i>	4,26	3,65	2,21	1,71	0,87
Pembentukan Modal Tetap Bruto <i>Gross Fixed Capital Formation</i>	3,83	4,10	3,64	3,38	3,06
Perubahan Inventori <i>Changes in Inventories</i>	-	-	-	-	-
Net Ekspor Barang dan Jasa <i>Net Export of Goods and Services</i>	-	-	-	-	-
Produk Domestik Regional Bruto/Gross Regional Domestic Product	4,63	4,74	4,30	2,55	4,55

Catatan/Note: * Angka Sementara/ Preliminary Figures, ** Angka Sangat Sementara/Very Preliminary Figures.

Sumber/Source: BPS, berbagai sensus, survei dan sumber lain/BPS-Statistics Indonesia, various census, survey, and other sources

BAB
Chapter
12

Perbandingan Antar Kab/Kota

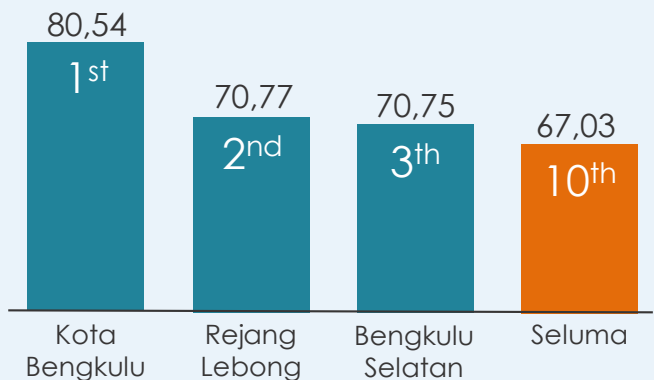
Regency/Municipal Comparison

Tahukah Kamu?

Jumlah penduduk Kabupaten Seluma berada pada urutan keempat dari 10 kabupaten/kota yang ada.
The population of Seluma Regency is fourth out of 10 existing regencies/municipalities.



Indeks
Pembangunan
Manusia
*Human Development
Index*



PENJELASAN TEKNIS

1. Sumber utama data kependudukan adalah sensus penduduk yang dilaksanakan setiapsepuluh tahun sekali. Sensus penduduk telah dilaksanakan sebanyak tujuh kali sejak Indonesia merdeka, yaitu tahun 1961, 1971, 1980, 1990, 2000, 2010, dan 2020. Di dalam sensus penduduk, pencacahan dilakukan terhadap seluruh penduduk yang berdomisili di wilayah teritorial Indonesia termasuk warga negara asing kecuali anggota korps diplomatik negara sahabat beserta keluarganya.
2. Hingga Sensus Penduduk 2010, Metode pengumpulan data dalam sensus dilakukan dengan wawancara antara petugas sensus dengan responden dan juga melalui e-census. Pencatatan penduduk menggunakan konsep usual residence, yaitu konsep di mana penduduk biasa bertempat tinggal. Sedangkan pada sensus penduduk 2020, metode pengumpulan data menggunakan metode kombinasi, yaitu dengan menggunakan data administrasi kependudukan dari Ditjen Dukcapil sebagai basis data dasar yang kemudian dilengkapi dengan wawancara langsung. Bagi penduduk yang bertempat tinggal tetap dicacah di mana

TECHNICAL NOTES

1. *The main source of demographic data is population census, which is conducted every ten years. Population Census has been conducted seven times since Indonesia's independence: 1961, 1971, 1980, 1990, 2000, 2010, and 2020. The population census enumerates all residents who domicile in the entire territory of Indonesia including foreign citizens except the diplomatic corps members and their families.*
2. *Until the 2010 population census, The method of data collection in a population census involves interviewing respondents and conducting e-census. Enumeration of the population uses the concept of "usual residence", which is the concept of "places where people usually live". Whereas in the 2020 population census, the method of data collection uses a combination method, namely by using population administration data from Ditjen Dukcapil as a basic database which is then complemented by direct interviews. The permanent residents were enumerated in place where they normally live, the non-permanent residents were enumerated where they were found by the enumerators,*

mereka biasa tinggal, sedangkan untuk penduduk yang tidak bertempat tinggal tetap dicacah di tempat di mana mereka ditemukan petugas sensus pada malam 'Hari Sensus'. Termasuk penduduk yang tidak bertempat tinggal tetap adalah tuna wisma, awak kapal berbendera Indonesia, penghuni perahu/rumah apung, masyarakat terpencil/terasing, dan pengungsi. Bagi mereka yang mempunyai tempat tinggal tetap dan sedang bepergian ke luar wilayah lebih dari satu tahun, tidak dicacah di tempat tinggalnya, tetapi dicacah di tempat tujuannya. Untuk tahun yang tidak dilaksanakan sensus penduduk, data kependudukan diperoleh dari hasil proyeksi penduduk. Proyeksi penduduk merupakan suatu perhitungan ilmiah yang didasarkan pada asumsi dari komponen-komponen perubahan penduduk, yaitu kelahiran, kematian, dan migrasi. Proyeksi penduduk Indonesia 2010– 2035 menggunakan data dasar penduduk hasil SP2010.

3. Penduduk Indonesia adalah semua orang yang berdomisili di wilayah teritorial Indonesia selama 6 bulan atau lebih dan atau mereka yang berdomisili kurang dari 6 bulan tetapi bertujuan menetap.

on the night of 'Census Date'. The non permanent residents include homeless people, ship crew, boat people, remote area community, and internally displaced persons. Those who had permanent residence and had been travelling away from their home for one years or more were not enumerated in their permanent place, but in the place where they were during the census. For the periods where the population census is not conducted, population projection is done to estimate population during those years. The population projection is an estimate based on the demographic components, such as birth, death, and migration. Indonesia's 2010– 2035 population projection used the 2010 Population Census as the base population.

3. *The population of Indonesia are all residents of the entire territory of Indonesia who have stayed for six months or longer, and those who intended to stay more than six months even though their length of stay is less than six months.*

4. Laju pertumbuhan penduduk adalah angka yang menunjukkan persentase penambahan penduduk dalam jangka waktu tertentu.
 5. Laju pertumbuhan Produk Domestik Regional Bruto diperoleh dari perhitungan PDB atas dasar harga konstan. Diperoleh dengan cara mengurangi nilai PDRB pada tahun ke-n terhadap nilai pada tahun ke n-1 (tahun sebelumnya), dibagi dengan nilai pada tahun ke n-1, dikalikan dengan 100 persen. Laju pertumbuhan menunjukkan perkembangan agregat pendapatan dari satu waktu tertentu terhadap waktu sebelumnya.
 6. Untuk mengukur kemiskinan, BPS menggunakan konsep kemampuan memenuhi kebutuhan dasar (basic needs approach). Dengan pendekatan ini, kemiskinan dipandang sebagai ketidakmampuan dari sisi ekonomi untuk memenuhi kebutuhan dasar makanan dan bukan makanan yang diukur dari sisi pengeluaran. Metode yang digunakan adalah menghitung Garis Kemiskinan (GK), yang terdiri dari dua komponen yaitu Garis Kemiskinan Makanan (GKM) dan Garis Kemiskinan Non-Makanan (GKNM). Penghitungan Garis Kemiskinan dilakukan
4. *The growth rate of population is the number that show percentage of population growth within a specified period.*
 5. *Growth rate of Gross Domestic Regional Product is derived from GDP at constant market prices. It is obtained by subtracting the value of GDRP year and with the value of GDRP year n-1, divided by the value of GDRP year n-1 then multiplied by 100 percent. The growth rate of GDRP explains the income growth during the given period.*
 6. *To measure poverty, BPS has used the concept of basic needs approach. Therefore, poverty is viewed as economic inability to fulfil food and non-food basic needs which are measured by consumption/expenditure. The method used is calculating poverty line, which consists of two components that are Food Poverty Line (FPL) and Non-Food Poverty Line (NFPL). The poverty line was calculated separately for urban and rural areas.*

secara terpisah untuk daerah perkotaan dan perdesaan.

7. Penduduk Miskin adalah penduduk yang memiliki rata-rata pengeluaran per kapita per bulan di bawah Garis Kemiskinan.
 8. Indeks Pembangunan Manusia (IPM) adalah ukuran ringkas rata-rata capaian/keberhasilan dimensi utama pembangunan manusia yaitu: umur panjang dan hidup sehat, mempunyai pengetahuan, dan memiliki standar hidup yang layak.
7. *A person whose expenditure per capita per month is below the poverty line is considered to be poor.*
 8. *The Human Development Index (HDI) is a summary measure of average achievement in key dimensions of human development: a long and healthy life, being knowledgeable, and have a decent standard of living.*

ULASAN

Perbandingan antar kabupaten ini, menyajikan gambaran informasi kabupaten/kota di Provinsi Bengkulu yang antara lain mencakup data kependudukan dan PDRB.

Jumlah penduduk Kabupaten Seluma pada tahun 2021 tercatat 210,505 ribu jiwa. Jika dibandingkan kabupaten/kota lain di Provinsi Bengkulu, jumlah penduduk Kabupaten Seluma berada pada urutan ke-4 dari 10 kabupaten/kota yang ada.

Sementara itu apabila dibandingkan persentase jumlah penduduk miskin antar kabupaten/kota di Provinsi Bengkulu, maka persentase penduduk miskin di Kabupaten Seluma tertinggi jika dibandingkan kabupaten/kota lain di Provinsi Bengkulu, yaitu mencapai 18,72 persen dari penduduk Kabupaten Seluma. Sementara itu, Indeks Pembangunan Manusia Kabupaten Seluma memiliki nilai terendah apabila dibandingkan dengan kabupaten/kota di Provinsi Bengkulu, yaitu hanya 67,03.

Dari sisi ekonomi, pertumbuhan ekonomi Kabupaten Seluma yang digambarkan dalam laju pertumbuhan PDRB atas dasar harga konstan 2010 berada pada posisi terendah apabila dibandingkan dengan kabupaten/kota di Provinsi Bengkulu, yaitu berkisar 2,18 persen.

DESCRIPTION

Comparison between regency provides a snapshot of information on regencies/Municipalities in Bengkulu Province, that includes population and GRDP data.

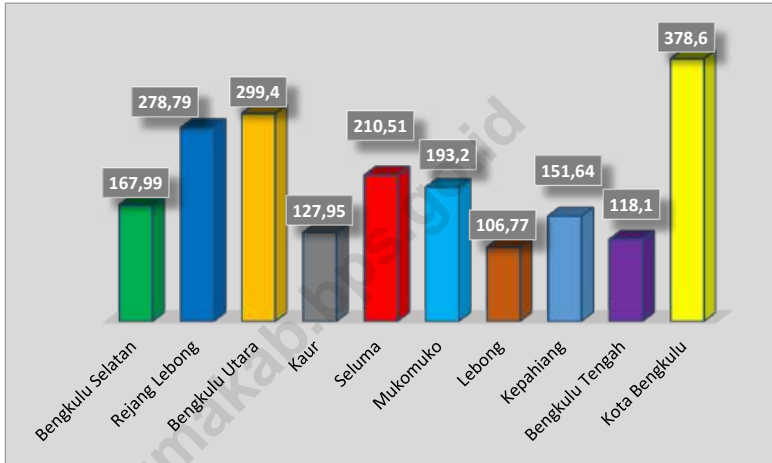
Population of Seluma Regency in 2021 is recorded as many as 210.505 thousand. If compared to other regencies/Municipalities in Bengkulu Province, the population of Seluma Regency is in the order of four out of 10 existing regencies/Municipalities.

Meanwhile, if compared to other regencies/Municipalities in Bengkulu Province, the percentage of poor people in Seluma Regency is the highest when compared to other regencies/Municipalities in Bengkulu Province, which reached 18.72 percent of the population of Seluma Regency. Meanwhile, the Seluma Regency Human Development Index has the lowest value when compared to regencies/Municipalities in Bengkulu Province, which is only 67.03.

From the economic side, the economic growth of Seluma Regency, which is depicted in the rate of Growth of GRDP at constant 2010 price is at the lowest position when compared to regencies/Municipalities in Bengkulu Province, which is around 2,18 percent.

Gambar
Figures 12.1

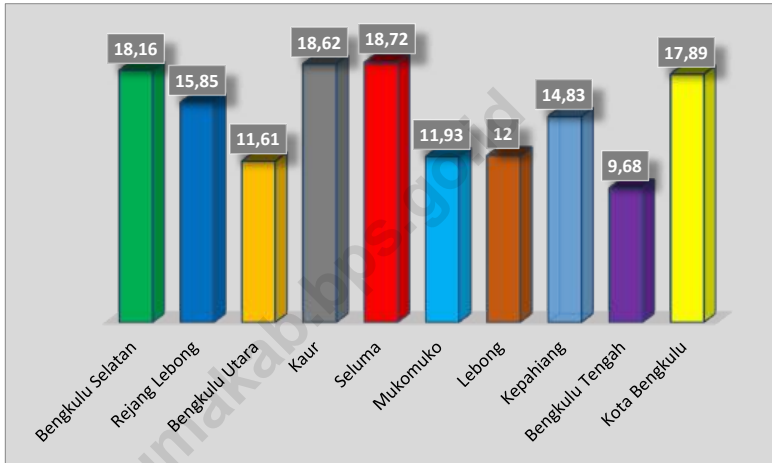
Jumlah Penduduk Menurut Kabupaten/Kota di Provinsi Bengkulu (ribu), 2021
Population by Regency/Municipality in Bengkulu Province (thousand), 2021



Sumber/Source: BPS, Hasil Proyeksi Penduduk Interim 2020-2023 (Pertengahan tahun/Juni)/ *The Result of Interim Population Projection 2020-2023 (mid year/June)*

Gambar 12.2
Figures

Persentase Penduduk Miskin Menurut Kabupaten/Kota di Provinsi Bengkulu (persen), 2021
Percentage of Poor Population by Regency/Municipality in Bengkulu Province (percent), 2021



Sumber/Source: BPS, Survei Sosial Ekonomi Nasional/BPS-Statistics Indonesia, National Socio Economic Survey

Tabel
Table 12.1**Jumlah Penduduk Menurut Kabupaten/Kota di Provinsi Bengkulu (ribu), 2017–2021**
Population by Regency/Municipality in Bengkulu Province (thousand), 2017–2021

Kabupaten/Kota Regency/Municipality	2017 ¹	2018 ¹	2019 ¹	2020 ²	2021 ³
(1)	(2)	(3)	(4)	(5)	(6)
Bengkulu Selatan	155,40	156,93	158,40	166,25	167,99
Rejang Lebong	258,80	259,94	260,90	276,64	278,79
Bengkulu Utara	298,80	304,39	310,00	296,52	299,40
Kaur	118,60	119,95	121,20	126,55	127,95
Seluma	189,90	191,91	193,80	207,87	210,51
Mukomuko	185,50	189,67	193,90	190,50	193,20
Lebong	113,00	114,79	116,60	106,29	106,77
Kepahiang	134,90	136,10	137,20	149,74	151,64
Bengkulu Tengah	111,30	113,15	114,70	116,71	118,10
Kota Bengkulu	368,10	376,48	385,10	373,59	378,60
Bengkulu	1 934,30	1 963,30	1 991,80	2 010,67	2 032,94

Sumber/Source: ¹ BPS, Proyeksi Penduduk Indonesia 2010–2035/BPS-Statistics Indonesia, Indonesia Population Projection 2010–2035

² BPS, Sensus Penduduk (SP) 2020/BPS-Statistics Indonesia, 2020 Population Census

³ BPS, Hasil Proyeksi Penduduk Interim 2020–2023 (Pertengahan tahun/Juni)/ The Result of Interim Population Projection 2020–2023 (mid year/June)

Tabel 12.2 Jumlah Penduduk Miskin Menurut Kabupaten/Kota di Provinsi Bengkulu (ribu), 2017–2021
Number of Poor Population by Regency/Municipality in Bengkulu Province (thousand), 2017–2021

Kabupaten/Kota Regency/Municipality	2017	2018	2019	2020	2021
(1)	(2)	(3)	(4)	(5)	(6)
Bengkulu Selatan	32,66	29,19	29,30	28,41	31,65
Rejang Lebong	43,85	42,13	41,57	41,47	43,30
Bengkulu Utara	38,97	35,78	35,94	36,67	35,55
Kaur	25,47	23,20	22,84	22,57	22,99
Seluma	39,25	37,51	36,92	36,23	37,05
Mukomuko	22,51	21,50	22,56	23,10	22,50
Lebong	13,31	13,25	13,67	13,97	13,97
Kepahiang	21,47	19,58	20,18	20,27	20,94
Bengkulu Tengah	9,32	9,24	10,06	10,79	11,12
Kota Bengkulu	70,16	70,44	69,26	69,12	66,94
Bengkulu	316,98	301,81	302,30	302,58	306,00

Sumber/Source: BPS, Survei Sosial Ekonomi Nasional/BPS-Statistics Indonesia, National Socio Economic Survey

Tabel
Table 12.3**Persentase Penduduk Miskin Menurut Kabupaten/Kota di
Provinsi Bengkulu (persen), 2019–2021**
*Percentage of Poor Population by Regency/Municipality in
Bengkulu Province (percent), 2019–2021*

Kabupaten/Kota Regency/Municipality	2019	2020	2021
(1)	(2)	(3)	(4)
Bengkulu Selatan	18,54	17,82	18,16
Rejang Lebong	15,95	15,85	15,85
Bengkulu Utara	11,65	11,67	11,61
Kaur	18,89	18,47	18,62
Seluma	19,10	18,56	18,72
Mukomuko	11,70	11,72	11,93
Lebong	11,77	11,85	12,00
Kepahiang	14,74	14,69	14,83
Bengkulu Tengah	8,80	9,30	9,68
Kota Bengkulu	18,09	17,65	17,89
Bengkulu	15,23	15,03	15,22

Sumber/Source: BPS, Survei Sosial Ekonomi Nasional/BPS-Statistics Indonesia, National Socio Economic Survey

Tabel
Table 12.4

Garis Kemiskinan Menurut Kabupaten/Kota di Provinsi Bengkulu (rupiah) , 2020 dan 2021
Poverty Line by Regency/Municipality in Bengkulu Province (rupiahs), 2020 and 2021

Kabupaten/Kota Regency/Municipality	2020	2021
(1)	(2)	(3)
Bengkulu Selatan	394 513	408 904
Rejang Lebong	472 555	487 490
Bengkulu Utara	387 881	398 746
Kaur	338 451	350 794
Seluma	400 090	414 446
Mukomuko	448 127	464 473
Lebong	424 637	440 127
Kepahiang	396 184	410 569
Bengkulu Tengah	431 688	447 435
Kota Bengkulu	702 578	740 612
Bengkulu	527 031	548 934

Sumber/Source: BPS, Survei Sosial Ekonomi Nasional/BPS-Statistics Indonesia, National Socio Economic Survey

Tabel
Table 12.5**Indeks Pembangunan Manusia Menurut Kabupaten/Kota
di Provinsi Bengkulu, 2017–2021**
*Human Development Index by Regency/Municipality in
Bengkulu Province, 2017–2021*

Kabupaten/Kota Regency/Municipality	2017	2018	2019	2020	2021
(1)	(2)	(3)	(4)	(5)	(6)
Bengkulu Selatan	69,04	69,85	70,27	70,63	70,75
Rejang Lebong	68,61	69,40	70,10	70,44	70,77
Bengkulu Utara	67,80	68,36	68,80	68,82	69,28
Kaur	65,28	66,20	66,78	66,99	67,17
Seluma	65,00	65,99	66,69	66,89	67,03
Mukomuko	67,07	67,47	68,12	68,45	68,64
Lebong	65,87	66,28	66,84	67,01	67,46
Kepahiang	66,60	67,14	67,67	68,17	68,62
Bengkulu Tengah	65,80	66,65	67,30	67,61	67,96
Kota Bengkulu	78,82	79,67	80,35	80,36	80,54
Bengkulu	69,95	70,64	71,21	71,40	71,64

Sumber/Source: BPS, Seri Berita Resmi Statistik Indeks Pembangunan Manusia/BPS-Statistics Indonesia, Series of Press Releases of Human Development Index

Tabel
Table 12.6

Laju Pertumbuhan Produk Domestik Regional Bruto Atas Dasar Harga Konstan 2010 Menurut Kabupaten/Kota di Provinsi Bengkulu (persen), 2017–2021
Rate of Growth of Gross Regional Domestic Products at Constant 2010 Prices by Regency/Municipality in Bengkulu Province (percent), 2017–2021

Kabupaten/Kota Regency/Municipality	2017	2018	2019	2020*	2021**
(1)	(2)	(3)	(4)	(5)	(6)
Bengkulu Selatan	4,94	4,95	4,97	0,26	3,25
Rejang Lebong	4,91	4,96	4,96	0,07	3,14
Bengkulu Utara	4,84	4,81	4,92	0,23	4,01
Kaur	5,00	4,98	4,98	0,12	3,08
Seluma	4,81	4,80	4,93	-0,01	2,18
Mukomuko	5,21	5,01	5,03	0,02	3,12
Lebong	5,00	5,01	4,97	0,10	3,08
Kepahiang	5,13	5,00	4,89	0,06	3,16
Bengkulu Tengah	4,95	4,97	4,97	-0,06	2,29
Kota Bengkulu	5,46	5,48	5,41	-0,25	3,47
Bengkulu	4,98	4,97	4,94	-0,02	3,24

Catatan/Note: * Angka Sementara/Preliminary Figures

** Angka Sangat Sementara/Very Preliminary Figures

Sumber/Source: BPS dan Sumber Lain/BPS-Statistics Indonesia and other sources

ST 2023
SENSUS PERTANIAN

BerAKHLAK
Berorientasi Pelayanan Akuntabel Kompeten
Harmonis Loyal Adaptif Kolaboratif

D A T A
MENCERDASKAN BANGSA
Enlighten The Nation



BADAN PUSAT STATISTIK
KABUPATEN SELUMA
BPS-Statistics of Seluma Regency

Jl. RA. Kartini, Kel. Napal, Kec. Seluma, Kab. Seluma 38876
Telp./Fax : (0736) 9150007

Homepage : <http://selumakab.bps.go.id> E-mail : bps1705@bps.go.id



9 772622 440014