

Kabupaten

REJANG LEBONG

DALAM ANGKA

Rejang Lebong Regency in Figures



2022



**BADAN PUSAT STATISTIK
KABUPATEN REJANG LEBONG**

BPS - Statistic of Rejang Lebong Regency

Kabupaten

REJANG LEBONG

DALAM ANGKA

Rejang Lebong Regency in Figures



2022



KABUPATEN REJANG LEBONG DALAM ANGKA
Rejang Lebong Regency in Figures
2022

ISSN: 0215-4048

No. Publikasi/*Publication Number*: 17020.2201

Katalog /*Catalog*: 1102001.1702

Ukuran Buku/*Book Size*: 14,8 cm x 21 cm

Jumlah Halaman/*Number of Pages* : xxxiv + 250 hal/*pages*

Naskah/*Manuscript*:

BPS Kabupaten Rejang Lebong

BPS-Statistics of Rejang Lebong Regency

Penyunting/*Editor*:

BPS Kabupaten Rejang Lebong

BPS-Statistics of Rejang Lebong Regency

Gambar Kover/*Cover Design*:

BPS Kabupaten Rejang Lebong

BPS-Statistics of Rejang Lebong Regency

Diterbitkan oleh/*Published by*:

©BPS Kabupaten Rejang Lebong/*BPS-Statistics of Rejang Lebong Regency*

Dicetak oleh/*Printed by*:

Percetakan Negara Republik Indonesia (PNRI)

Dilarang mengumumkan, mendistribusikan, mengomunikasikan, dan/atau mengandakan sebagian atau seluruh isi buku ini untuk tujuan komersil tanpa izin tertulis dari Badan Pusat Statistik.

Prohibited to announce, distribute, communicate, and/or copy part or all of this book for commercial purpose without permission from BPS-Statistics Indonesia.

TIM PENYUSUN/TEAM MEMBERS

Pengarah/Director

Rialdo Eka Putera, SE. M.Si

Penanggung Jawab/Persons in Charge

Rialdo Eka Putera, SE. M.Si

Penyunting/Editors

Nova Primery, S.ST

Meidian Rinaldi, S.Tr.Stat

Pengolah Data/Data Processing

Nani Sumarni, S.Si

Martha Maranatha P, S.Tr.Stat

Hestin Rahmanita, S.ST, M.Si

Penulis Naskah/ Authors

Nani Sumarni, S.Si

Martha Maranatha P, S.Tr.Stat

Penyusun/ Book Authors

Nani Sumarni, S.Si

Martha Maranatha P, S.Tr.Stat

Marlina, S.ST

Infografis/ Infographic

Nani Sumarni, S.Si

Martha Maranatha P, S.Tr.Stat

Cover/Covers

Meidian Rinaldi, S.Tr.Stat

KONTRIBUTOR DATA/DATA CONTRIBUTOR

1. Kementerian Agama/*Ministry of Religious Affair*
2. Kementerian Pendidikan, Kebudayaan, Riset dan Teknologi/*The Ministry of Education, Culture, Research and Technology*
3. Badan Meteorologi Klimatologi dan Geofisika/*Meteorological, Climatology, and Geophysical Agency*
4. Badan Pusat Statistik/*BPS-Statistics Indonesia*
5. Sekretariat DPRD Kabupaten Rejang Lebong / *Secretariat of House of Representative of Rejang Lebong Regency*
6. Badan Kepegawaian dan Pengembangan Sumber Daya Manusia Kabupaten Rejang Lebong / *Regional Personnel and Human Resouce Development Board of Rejang Lebong Regency*
7. Badan Pengelolaan Keuangan Daerah Kabupaten Rejang Lebong / *Regional Financial Management Service of Rejang Lebong Regency*
8. Dinas Tenaga Kerja dan Transmigrasi Kabupaten Rejang Lebong / *Labor and Migration Service of Rejang Lebong Regency*
9. Dinas Kesehatan Kabupaten Rejang Lebong / *Public Health Service of Rejang Lebong Regency*
10. Dinas Pertanian dan Perikanan Kabupaten Rejang Lebong/ *Agriculture and Fishery Service of Rejang Lebong Regency*
11. PT. PLN Rejang Lebong
12. Perumdam Tirta Bukit Kaba Kabupaten Rejang Lebong
13. Dinas Pariwisata Kabupaten Rejang Lebong
14. Dinas Pekerjaan Umum dan Penataan Ruang, Perumahan dan Kawasan Pemukiman Kabupaten Rejang Lebong / *Department of Public Works, Spatial Planning, Housing and Settlement Areas of Rejang Lebong Regency*
15. Kantor Pos Indonesia, Curup - 39100 / *Post Office of Indonesia, Curup - 39100*
16. Dinas Perdagangan, UKM, Koperasi dan Perindustrian Kabupaten Rejang Lebong / *Department Of Trades, SMEs, Cooperatives and Industry of Rejang Lebong Regency*
17. Bagian Pemerintahan Pemda Kabupaten Rejang Lebong/ *Regional Secretariat of Rejang Lebong Regency Regional Government Administration*
18. Dinas Kependudukan dan Pencatatan Sipil Kabupaten Rejang Lebong/ *Population and Civil Registration of Rejang Lebong Regency*

KEPALA BPS KABUPATEN REJANG LEBONG
CHIEF STATISTICIAN OF REJANG LEBONG REGENCY



RIALDO EKA PUTERA, SE, M.Si



KATA PENGANTAR

Kabupaten Rejang Lebong Dalam Angka 2022, merupakan publikasi rutin tahunan yang diterbitkan oleh BPS Kabupaten Rejang Lebong dalam rangka penyajian pemenuhan data yang tepat waktu sesuai kebutuhan perencanaan pembangunan daerah. Disadari bahwa publikasi ini belum sepenuhnya memenuhi harapan pihak pemakai data khususnya para perencana, namun diharapkan dapat membantu melengkapi penyusunan rencana pembangunan di Kabupaten Rejang Lebong.

Publikasi ini dapat terwujud berkat kerja sama dan bantuan dari berbagai pihak baik instansi pemerintah maupun swasta. Kepada semua pihak yang telah memberikan bantuan disampaikan penghargaan dan terima kasih yang sebesar-besarnya.

Walaupun publikasi ini telah disiapkan sebaik-baiknya, namun disadari masih ada kekurangan dan kesalahan yang terjadi. Untuk perbaikan publikasi ini, tanggapan dan saran yang bersifat konstruktif dari para pemakai sangat diharapkan.

Curup, Februari 2022
Kepala BPS
Kabupaten Rejang Lebong

Rialdo Eka Putera, SE, M.Si



PREFACE

Rejang Lebong Regency in Figures 2022, is an annual publication written by BPS Regency of Rejang Lebong. Honestly, this publication has not perfect yet and has not filled the user's hope, especially for the planners yet, but hopely it can help to equip compilation of development planning in this Rejang Lebong regency.

This comprehensive publication has been made possible with the assistance and contribution from several governmental institutions and private organizations. To all parties who have been involved in the preparation of this publication, I would like to express my sincerest appreciation and gratitude.

Although this publication has been prepared as well as possible, but realize there are still mistakes happen. Comments and constructive suggestions for the improvement of this publication are always welcome.

*Curup, Februari 2022
Chief Statistician of
Rejang Lebong Regency*

Rialdo Eka Putera, SE, M.Si

DAFTAR ISI / CONTENTS

	Halaman <i>Page</i>
Kata Pengantar/ <i>Preface</i>	vii
Daftar Isi/ <i>Contents</i>	ix
Daftar Tabel/ <i>List of Tables</i>	xi
Daftar Gambar/ <i>List of Figures</i>	xxv
Penjelasan Umum/ <i>Explanatory Notes</i>	xxvii
Daftar Singkatan/ <i>List of Abbreviations</i>	xxix
1. Geografi dan Iklim/ <i>Geography and Climate</i>	1
2. Pemerintahan/ <i>Government</i>	13
3. Penduduk dan Ketenagakerjaan/ <i>Population and Employment</i>	31
4. Sosial dan Kesejahteraan Rakyat/ <i>Social and Welfare</i>	51
5. Pertanian / <i>Agriculture</i>	101
6. Pertambangan Dan Energi / <i>Mining And Energy</i>	163
7. Pariwisata / <i>Tourism</i>	175
8. Transportasi Dan Komunikasi / <i>Transportation And Communication</i>	183
9. Koperasi/ <i>Cooperative</i>	195
10. Pengeluaran Penduduk / <i>Population Expenditure</i>	203
11. Perdagangan / <i>Trade</i>	213
12. Sistem Neraca Regional/ <i>System of Regional Accounts</i>	219
13. Perbandingan Antar Kabupaten/Kota / <i>Regency/Municipal Comparison</i>	241

DAFTAR TABEL/LIST OF TABLES

	Halaman <i>Page</i>
1. GEOGRAFI DAN IKLIM/GEOGRAPHY AND CLIMATE	1
1.1 KEADAAN GEOGRAFI	9
GEOGRAPHY CONDITION	9
1.1.1 Luas Daerah dan Jumlah Pulau Menurut Kecamatan, 2021	9
<i>Total Area and Number of Islands by Subdistrict, 2021</i>	<i>9</i>
1.2 KEADAAN IKLIM	11
CLIMATE.....	11
1.2.1 Pengamatan Unsur Iklim Menurut Bulan di Stasiun Klimatologi Klas I Pulau Baai Bengkulu, 2020	11
<i>Observation of Climate Elements By Months at Klas I Climatology Station of Bengkulu Province, 2020</i>	<i>11</i>
2. PEMERINTAHAN/GOVERNMENT	13
2.1 WILAYAH ADMINISTRATIF	20
ADMINISTRATIVE AREA	20
2.1.1 Jumlah Desa ¹ /Kelurahan Menurut Kecamatan, 2016-2020	20
<i>Number of Villages¹/Kelurahan by Subdistrict, 2016-2020</i>	<i>20</i>
2.2 DEWAN PERWAKILAN RAKYAT DAERAH.....	21
REGIONAL HOUSE OF REPRESENTATIVE	21
2.2.1 Jumlah Anggota Dewan Perwakilan Rakyat Daerah Menurut Partai Politik dan Jenis Kelamin di Kabupaten Rejang Lebong, 2021	21
<i>Number of Regional House of Representatives's Members by Political Parties and Sex in Rejang Lebong Regency 2021</i>	<i>21</i>

2.3	SUMBER DAYA MANUSIA.....	22
	HUMAN RESOURCES	22
2.3.1	Jumlah Pegawai Negeri Sipil Menurut Jabatan dan Jenis Kelamin di Kabupaten Rejang Lebong, Desember 2020 dan Desember 2021 ... <i>Number of Civil Servants by Occupation and Sex in Rejang Lebong Regency, Desember 2020 dan Desember 2021</i>	22 22
2.3.2	Jumlah Pegawai Negeri Sipil Menurut Tingkat Pendidikan dan Jenis Kelamin di Kabupaten Rejang Lebong, Desember 2020 dan Desember 2021 ... <i>Number of Civil Servants by Educational Level and Sex in Rejang Lebong Regency, Desember 2020 dan Desember 2021</i>	24 24
2.3.3	Jumlah Pegawai Negeri Sipil Menurut Tingkat Kepangkatan dan Jenis Kelamin di Kabupaten Rejang Lebong, Desember 2020 dan Desember 2021	26
	<i>Number of Civil Servants by Hierarchy and Sex in Rejang Lebong Regency, Desember 2020 dan Desember 2021</i>	26
2.4	KEUANGAN PEMERINTAH	28
	GOVERNMENT FINANCE	28
2.4.1	Realisasi Pendapatan Pemerintah Kabupaten Rejang Lebong Menurut Jenis Pendapatan (ribu rupiah), 2021	28
	<i>Actual Rejang Lebong Regency Government Revenues by Kind of Revenues (thousand rupiahs), 2021</i>	28
2.4.2	Realisasi Belanja Pemerintah Kabupaten Rejang Lebong Menurut Jenis Belanja (ribu rupiah), 2021	29
	<i>Actual Rejang Lebong Regency Government Expenditures by Kind of Expenditures (thousand rupiahs), 2021</i>	29
2.4.3	Realisasi Pembiayaan Daerah Pemerintah Kabupaten Rejang Lebong (ribu rupiah), 2021	30
	<i>Actual Rejang Lebong Regency Government Financing (thousand rupiahs), 2021</i>	30
3.	PENDUDUK DAN KETENAGAKERJAAN	31
	POPULATION AND EMPLOYMENT	31
3.1	PENDUDUK.....	40

	POPULATION	40
3.1.1	Penduduk, Laju Pertumbuhan Penduduk per Tahun, Distribusi Persentase Penduduk, Kepadatan Penduduk, Rasio Jenis Kelamin Penduduk Menurut Kecamatan, 2020 dan 2021	40
	<i>Population, Annual Population Growth Rate, Percentage Distribution of Population, Population Density, and Population Sex Ratio by Subdistrict, 2020 and 2021.....</i>	40
3.1.2	Jumlah Penduduk Menurut Kelompok Umur dan Jenis Kelamin di Kabupaten Rejang Lebong, 2021.....	43
	<i>Population by Age Groups and Sex in Rejang Lebong Regency, 2021</i>	43
	43
3.2	KETENAGAKERJAAN	44
	EMPLOYMENT	44
3.2.1	Jumlah Penduduk Umur 15 tahun ke Atas menurut Jenis Kegiatan selama Seminggu yang Lalu dan Jenis Kelamin, 2021.....	44
	<i>Population Aged 15 Years and Over by Type of Activity During The Previous Week and Sex, 2021.....</i>	44
3.2.2	Jumlah Penduduk Berumur 15 Tahun Keatas Menurut Pendidikan Tertinggi yang Ditamatkan dan Jenis Kegiatan Selama Seminggu yang Lalu, 2021.....	45
	<i>Population Aged 15 Years and Over by Educational Attainment and Type of Activity During The Previous Week, 2021.....</i>	45
3.2.3	Jumlah Penduduk Berumur 15 Tahun Keatas yang Bekerja Selama Seminggu yang Lalu Menurut Status Pekerjaan Utama dan Jenis Kelamin, 2021.....	47
	<i>Population Aged 15 Years and Over Who Work During The Previous Week by Main Employment Status and Sex, 2021.....</i>	47
3.2.4	Tingkat Pengangguran Terbuka (TPT) dan Tingkat Partisipasi Angkatan Kerja (TPAK), 2019 - 2021,	48
	<i>Unemployment Rate (UR) and Labor Force Participation Rate (LFPR), 2019 - 2021.....</i>	48
3.2.5	Jumlah Pencari kerja terdaftar Menurut Tingkat Pendidikan dan Jenis Kelamin, 2021.....	49
	<i>Number of Registered Job Applicant by Educational Attainment and Sex,</i>	

	Halaman Page
2021	49
4. SOSIAL DAN KESEJAHTERAAN RAKYAT	51
SOCIAL AND WELFARE	51
4.1 PENDIDIKAN	59
EDUCATION	59
4.1.1 Jumlah Sekolah, Guru, dan Murid Taman Kanak-Kanak (TK) di Bawah Kementerian Pendidikan, Kebudayaan, Riset, dan Teknologi Menurut Kecamatan, 2020/2021 dan 2021/2022.....	59
<i>Number of Schools, Teachers, and Pupils in Kindergarten Under The Ministry of Education, Culture, Research, and Technology by Subdistrict, 2020/2021 and 2021/2022.....</i>	<i>59</i>
4.1.2 Jumlah Sekolah, Guru, dan Murid Raudatul Athfal (RA) di Bawah Kementerian Agama Menurut Kecamatan, 2020/2021 dan 2021/2022.....	62
<i>Number of Schools, Teachers, and Pupils in Raudatul Athfal (RA) Under The Ministry of Religious Affairs by Subdistrict, 2020/2021 and 2021/2022.</i>	<i>62</i>
4.1.3 Jumlah Sekolah, Guru, dan Murid Sekolah Dasar (SD) di Bawah Kementerian Pendidikan, Kebudayaan, Riset, dan Teknologi Menurut Kecamatan, 2020/2021 dan 2021/2022	63
<i>Number of Schools, Teachers, and Pupils in Primary Schools Under The Ministry of Education, Culture, Research, and Technology by Subdistrict, 2020/2021 and 2021/2022.....</i>	<i>63</i>
4.1.4 Jumlah Sekolah, Guru, dan Murid Madrasah Ibtidaiyah (MI) di Bawah Kementerian Agama Menurut Kecamatan Menurut Kecamatan, 2020/2021 dan 2021/2022	66
<i>Number of Schools, Teachers, and Pupils in Madrasah Ibtidaiyah (MI) Under The Ministry of Religious Affairs by Subdistrict, 2020/2021 and 2021/2022.</i>	<i>66</i>
4.1.5 Jumlah Sekolah, Guru, dan Murid Sekolah Menengah Pertama (SMP) di Bawah Kementerian Pendidikan, Kebudayaan, Riset, dan Teknologi Menurut Kecamatan, 2020/2021 dan 2021/2022	67
<i>Number of Schools, Teachers, and Pupils in Junior High Schools Under The Ministry of Education, Culture, Research, and Technology by Subdistrict, 2020/2021 and 2021/2022.....</i>	<i>67</i>
4.1.6 Jumlah Sekolah, Guru, dan Murid Madrasah Tsanawiyah (MTs) di Bawah Kementerian Agama Menurut Kecamatan, 2020/2021 dan 2021/2022.....	70

	<i>Number of Schools, Teachers, and Pupils in Madrasah Tsanawiyah (MTs) Under The Ministry of Religious Affairs by Subdistrict, 2020/2021 and 2021/2022</i>	70
4.1.7	Jumlah Sekolah, Guru, dan Murid Sekolah Menengah Atas (SMA) di Bawah Kementerian Pendidikan, Kebudayaan, Riset, dan Teknologi Menurut Kecamatan, 2020/2021 dan 2021/2022..... <i>Number of Schools, Teachers, and Pupils in Senior High Schools Under The Ministry of Education, Culture, Research, and Technology by Subdistrict, 2020/2021 and 2021/2022</i>	71
4.1.8	Jumlah Sekolah, Guru, dan Murid Sekolah Menengah Kejuruan (SMK) di Bawah Kementerian Pendidikan, Kebudayaan, Riset, dan Teknologi Menurut Kecamatan, 2020/2021 dan 2021/2022	74
	<i>Number of Schools, Teachers, and Pupils in Vocational High Schools Under The Ministry of Education, Culture, Research, and Technology by Subdistrict, 2020/2021 and 2021/2022</i>	74
4.1.9	Jumlah Sekolah, Guru, dan Murid Madrasah Aliyah (MA) di Bawah Kementerian Agama Menurut Kecamatan, 2020/2021 dan 2021/2022.....	75
	<i>Number of Schools, Teachers, and Pupils in Madrasah Aliyah (MA) Under the Ministry of Religious Affairs by Subdistrict, 2020/2021 and 2021/2022.</i>	75
4.1.10	Jumlah Desa ¹ /Kelurahan yang Memiliki Fasilitas Sekolah Menurut Kecamatan dan Tingkat Pendidikan, 2019, 2020 dan 2021.....	78
	<i>Number of Villages¹ Having Educational Facilities by Subdistrict and Educational Level, 2019, 2020 dan 2021</i>	78
4.1.11	Angka Partisipasi Murni (APM) dan Angka Partisipasi Kasar (APK) Menurut Jenjang Pendidikan di Kabupaten Rejang Lebong, 2020 dan 2021...	83
	<i>Net Participation Rates and Gross Participation Rates by Educational Level in Rejang Lebong Regency, 2020 dan 2021</i>	83
4.1.12	Persentase Penduduk Berumur 15 Tahun ke Atas yang Melek Huruf Menurut Kelompok Umur di Kabupaten Rejang Lebong, 2020 dan 2021	84
	<i>Percentage of Literate People Aged 15 Years and Over by Age Group in Rejang Lebong Regency, 2020 and 2021</i>	84
4.2	KESEHATAN	85
	HEALTH	85

4.2.1	Jumlah Desa ¹ /Kelurahan Yang Memiliki Sarana Kesehatan Menurut Kecamatan, 2019, 2020 dan 2021	85
	<i>Number of Villages¹ Having Health Facilities by Subdistrict, 2019, 2020 dan 2021</i>	85
4.2.2	Jumlah Tenaga Kesehatan Menurut Kecamatan, 2021.....	91
	<i>Number of Medical Personnel by Subdistrict, 2021</i>	91
4.2.3	Jumlah Rumah Sakit Umum, Rumah Sakit Khusus, Puskesmas, Klinik Pratama, dan Posyandu Menurut Kecamatan di Kabupaten Rejang Lebong, 2020 dan 2021	92
	<i>Number of General Hospital, Specialized Hospital, Public Health Center, Primary Clinic, and Integrated Health Post by Subdistrict in Rejang Lebong Regency, 2020 and 2021</i>	92
4.3	AGAMA DAN SOSIAL LAINNYA	94
	RELIGION AND OTHER SOCIAL AFFAIRS	94
4.3.1	Penduduk Menurut Kecamatan dan Agama yang Dianut di Kabupaten Rejang Lebong, 2021	94
	<i>Population by Subdistrict and Religion in Rejang Lebong Regency, 2021</i>	94
4.3.2	Jumlah Tempat Peribadatan Menurut Kecamatan Kabupaten Rejang Lebong, 2021.....	95
	<i>Number of Places of Worship by Subdistrict in Rejang Lebong Regency, 2021</i>	95
4.3.3	Jumlah Desa ¹ /Kelurahan yang Mengalami Bencana Alam ² Menurut Kecamatan, 2019-2021	96
	<i>Number of Villages¹ that Had Natural Disaster² by Subdistrict, 2019-2021</i>	96
4.4	KEMISKINAN	99
	POVERTY	99
4.4.1	Garis Kemiskinan, Jumlah, dan Persentase Penduduk Miskin di Kabupaten Rejang Lebong, 2014–2021	99
	<i>Poverty Line, Number, and Percentage of Poor People in Rejang Lebong Regency, 2014–2021</i>	99

4.4.2	Indeks Kedalaman Kemiskinan dan Indeks Keparahan Kemiskinan di Kabupaten Rejang Lebong, 2014–2021	100
	<i>Poverty Gap Index and Poverty Severity Index in Rejang Lebong Regency, 2014–2021</i>	<i>100</i>
5.	PERTANIAN	101
	AGRICULTURE	101
5.1	HORTIKULTURA	111
	HORTICULTURE.....	111
5.1.1	Luas Panen Tanaman Sayuran Menurut Kecamatan dan Jenis Tanaman (ha), 2020 dan 2021	111
	<i>Harvested Area of Vegetables by Subdistrict and Kind of Plant (ha), 2020 and 2021</i>	<i>111</i>
5.1.2	Produksi Tanaman Sayuran Menurut Kecamatan dan Jenis Tanaman (ton), 2020 dan 2021	120
	<i>Production of Vegetables by Subdistrict and Kind of Plant (ton), 2020 dan 2021</i>	<i>120</i>
5.1.3	Luas Panen Tanaman Sayuran dan Buah–Buahan Semusim Menurut Jenis Tanaman (ha), 2020 dan 2021	129
	<i>Harvested Area of Seasonal Vegetables and Fruits by Kind of Plant (ha), 2020 dan 2021</i>	<i>129</i>
5.1.4	Produksi Tanaman Sayuran dan Buah–Buahan Semusim Menurut Jenis Tanaman (ton), 2020 dan 2021	130
	<i>Production of Seasonal Vegetables and Fruits by Kind of Plant (ha), 2020 dan 2021</i>	<i>130</i>
5.1.5	Luas Panen Tanaman Biofarmaka Menurut Kecamatan dan Jenis Tanaman (m ²), 2020 dan 2021	131
	<i>Harvested Area of Medicinal Plants by Subdistrict and Kind of Plant (m²), 2020 dan 2021</i>	<i>131</i>
5.1.6	Produksi Tanaman Biofarmaka Menurut Kecamatan dan Jenis Tanaman (kg), 2020 dan 2021	133
	<i>Production of Medicinal Plants by Subdistrict and Kind of Plant (kg) 2020 dan 2021</i>	<i>133</i>

5.1.7	Luas Panen Tanaman Biofarmaka Menurut Jenis Tanaman (m ²), 2020 dan 2021	135
	<i>Harvested Area of Medicinal Plants by Kind of Plant (m²), 2020 dan 2021</i>	<i>135</i>
5.1.8	Produksi Tanaman Biofarmaka Menurut Jenis Tanaman (kg), 2020 dan 2021	136
	<i>Production of Medicinal Plants by Kind of Plant (kg), 2020 dan 2021</i>	<i>136</i>
5.1.9	Luas Panen Tanaman Hias Menurut Kecamatan dan Jenis Tanaman (m ²), 2020 dan 2021	137
	<i>Harvested Area of Ornamental Plants by Subdistrict and Kind of Plant (m²), 2020 dan 2021</i>	<i>137</i>
5.1.10	Produksi Tanaman Hias Menurut Kecamatan dan Jenis Tanaman (tangkai), 2020 dan 2021	139
	<i>Production of Ornamental Plants by Subdistrict and Kind of Plant (stalks), 2020 dan 2021</i>	<i>139</i>
5.1.11	Luas Panen Tanaman Hias Menurut Jenis Tanaman (m ²), 2020 dan 2021	141
	<i>Harvested Area of Ornamental Plants by Kind of Plant (m²), 2020 dan 2021</i>	<i>141</i>
5.1.12	Produksi Tanaman Hias Menurut Jenis Tanaman (tangkai), 2018–2021	142
	<i>Production of Ornamental Plants by Kind of Plant (stalks), 2018–2021</i>	<i>142</i>
5.1.13	Produksi Buah-buahan Menurut Kecamatan dan Jenis Tanaman (ton), 2020 and 2021	143
	<i>Production of Fruits by Subdistrict and Kind of Plant (ton), 2020 and 2021</i>	<i>143</i>
5.1.14	Produksi Buah–Buahan dan Sayuran Tahunan Menurut Jenis Tanaman (ton), 2020 and 2021	152
	<i>Production of Annual Fruits and Vegetables by Kind of Plant (ton), 2020 and 2021</i>	<i>152</i>
5.2	PERKEBUNAN.....	153
	ESTATE CROPS	153
5.2.1	Luas Areal Tanaman Perkebunan Menurut Kecamatan dan Jenis Tanaman (ha), 2020 and 2021	153
	<i>Planted Area of Estate Crops by Subdistrict and Type of Crops (ha), 2020 and 2021</i>	<i>153</i>

5.2.2	Produksi Perkebunan Menurut Kecamatan dan Jenis Tanaman (ton), 2020 and 2021	158
	<i>Production of Estate by Subdistrict and Type of Crops (ton), 2020 and 2021</i>	<i>158</i>
6.	PERTAMBANGAN DAN ENERGY	163
	<i>MINING AND ENERGY</i>	<i>163</i>
6.1	Daya Terpasang, Produksi, dan Distribusi Listrik PT. PLN (Persero) pada Cabang/Ranting PLN Menurut Kecamatan, 2021	168
	<i>Installed Electricity Power, Production, and Distribution of PT. PLN (Persero) at PLN Branch by Subdistrict, 2021</i>	<i>168</i>
6.2	Jumlah Sambungan Rumah Menurut Jenis Pelayanan, 2021	167
	<i>Number of House Connections by Type of Service, 2021</i>	<i>167</i>
6.3	Jumlah Air yang Diproduksi, Didistribusikan dan Dijual di Kabupaten Rejang Lebong, 2021	174
	<i>Number of Produced Water, Distributed Water and Sold Water in Rejang Lebong Regency, 2021</i>	<i>174</i>
7.	PARIWISATA	175
	<i>TOURISM</i>	<i>175</i>
7.1	Jumlah Rumah Makan/Restoran Menurut Kecamatan, 2021	180
	<i>Number of Restaurants by Subdistrict, 2021</i>	<i>180</i>
7.2	Jumlah Pengunjung Tempat Wisata yang Berada di Bawah Pengelolaan Pemerintah Daerah Kabupaten Rejang Lebong, 2016-2021	181
	<i>Number of Visitors to Tourist Attractions Under Local Government Management Rejang Lebong Regency, 2016-2021</i>	<i>181</i>
7.3	Jumlah Desa Wisata Berdasarkan Menurut Kecamatan di Kabupaten Rejang Lebong, 2021	182
	<i>Number of Tourist Villages by Subdistrict in Rejang Lebong Regency, 2021</i>	<i>182</i>

8.	TRANSPORTASI DAN KOMUNIKASI.....	183
	TRANSPORTATION AND COMMUNICATION	183
8.1.1	Panjang Jalan Menurut Tingkat Kewenangan Pemerintahan di Kabupaten Rejang Lebong (km), 2019–2021	190
	<i>Length of Roads by Level of Government Authority in Rejang Lebong Regency (km), 2019–2021</i>	<i>190</i>
8.1.2	Panjang Jalan Menurut Jenis Permukaan Jalan di Kabupaten Rejang Lebong (km), 2019–2021	191
	<i>Length of Roads by Type of Road Surface in Rejang Lebong Regency (km), 2019–2021</i>	<i>191</i>
8.1.3	Panjang Jalan Menurut Kondisi Jalan di Kabupaten Rejang Lebong (km), 2019–2021	192
	<i>Length of Roads by Condition of Roads in Rejang Lebong Regency (km), 2019–2021</i>	<i>192</i>
8.2	KOMUNIKASI	193
	COMMUNICATION.....	193
8.2.1	Jumlah Kantor Pos Pembantu Menurut Kecamatan di Kabupaten Rejang Lebong, 2018–2021	193
	<i>Number of Post Offices Subsidiaries by Subdistrict in Rejang Lebong Regency, 2018–2021</i>	<i>193</i>
9.	KOPERASI	195
	COOPERATIVE.....	195
9.1	Jumlah Koperasi Aktif Menurut Kecamatan di Kabupaten Rejang Lebong, 2019-2021	200
	<i>Number of Active Cooperative by Subdistrict in Rejang Lebong Regency, 2019-2021</i>	<i>200</i>
9.2	Jumlah Koperasi Menurut Jenis Koperasi dan Kecamatan Kabupaten Rejang Lebong, 2021	201
	<i>Number of Cooperative by Kind of Cooperative and Subdistrict in Rejang Lebong Regency, 2021</i>	<i>201</i>

10.	PENGELUARAN PENDUDUK	203
	POPULATION EXPENDITURE	203
10.1	Rata-rata Pengeluaran per Kapita Sebulan Menurut Kelompok Komoditas (rupiah) di Kabupaten Rejang Lebong, 2020 dan 2021	209
	<i>Monthly Average Expenditure per Capita by Commodity Group (rupiahs) in Rejang Lebong Regency, 2020 and 2021</i>	<i>209</i>
10.2	Persentase Pengeluaran per Kapita Sebulan Menurut Kelompok Komoditas di Kabupaten Rejang Lebong, 2020 dan 2021	210
	<i>Percentage of Monthly Expenditure per Capita by Commodity Group in Rejang Lebong Regency, 2020 and 2021</i>	<i>210</i>
10.3	Persentase Penduduk Menurut Golongan Pengeluaran Per Kapita Sebulan di Kabupaten Rejang Lebong, 2020 dan 2021	211
	<i>Percentage of Population by Per Capita Spending Group a Month in Rejang Lebong Regency, 2020 and 2021</i>	<i>211</i>
11.	PERDAGANGAN	213
	TRADE.....	213
11.1	Jumlah Sarana Perdagangan Menurut Jenisnya di Kabupaten Rejang Lebong, 2018–2020	217
	<i>Number of Trading Facilities by Type of Facility in Rejang Lebong Regency, 2018–2020</i>	<i>217</i>
12.	SISTEM NERACA REGIONAL	219
	SYSTEM OF REGIONAL ACCOUNTS	219
12.1	Produk Domestik Regional Bruto Atas Dasar Harga Berlaku Menurut Lapangan Usaha (miliar rupiah), 2017–2021	231
	<i>Gross Regional Domestic Product at Current Market Prices by Industry (billion rupiahs), 2017–2021</i>	<i>231</i>
12.2	Produk Domestik Regional Bruto Atas Dasar Harga Konstan 2010 Menurut Lapangan Usaha (miliar rupiah), 2017–2021	233
	<i>Gross Regional Domestic Product at Constant Market Prices by Industry (billion rupiahs), 2017–2021</i>	<i>233</i>

12.3	Distribusi Persentase Produk Domestik Regional Bruto Atas Dasar Harga Berlaku Menurut Lapangan Usaha, 2017–2021.....	235
	<i>Percentage Distribution of Gross Regional Domestic Product at Current Market Prices by Industry, 2017–2021.....</i>	<i>235</i>
12.4	Laju Pertumbuhan Produk Domestik Regional Bruto Atas Dasar Harga Konstan 2010 Menurut Lapangan Usaha (persen), 2017–2021.....	237
	<i>Growth Rate of Gross Regional Domestic Product at 2010 Constant Market Prices by Industry (percent), 2017–2021.....</i>	<i>237</i>
12.5	Produk Domestik Regional Bruto Atas Dasar Harga Berlaku Menurut Jenis Pengeluaran di Kabupaten Rejang Lebong (Juta rupiah), 2017–2021.....	239
	<i>Gross Regional Domestic Product at Current Market Prices by Type of Expenditure in Rejang Lebong Regency (million rupiahs), 2017–2021...</i>	<i>239</i>
12.6	Produk Domestik Regional Bruto Atas Dasar Harga Konstan 2010 Menurut Jenis Pengeluaran di Kabupaten Rejang Lebong (Juta rupiah), 2017–2021.....	240
	<i>Gross Regional Domestic Product at 2010 Constant Market Prices by Type of Expenditure in Rejang Lebong Regency (million rupiahs), 2017–2021...</i>	<i>240</i>
13.	PERBANDINGAN ANTAR KABUPATEN/KOTA	241
	REGENCY/MUNICIPAL COMPARISON	241
13.1	Jumlah Penduduk Menurut Kabupaten/Kota di Provinsi Bengkulu (ribu), 2017–2021.....	247
	<i>Population by Regency/Municipality in Bengkulu Province (thousand), 2017–2021.....</i>	<i>247</i>
13.2	Laju Pertumbuhan Produk Domestik Regional Bruto Atas Dasar Harga Konstan 2010 Menurut Kabupaten/Kota di Provinsi Bengkulu (persen), 2017–2021.....	248
	<i>Rate of Growth of Gross Regional Domestic Products at Constant 2010 Prices by Regency/Municipality in Bengkulu Province (percent), 2017–2021...</i>	<i>248</i>

13.3	Jumlah Penduduk Miskin Menurut Kabupaten/Kota di Provinsi Bengkulu (ribu), 2017–2021	249
	<i>Number of Poor Population by Regency/Municipality in Bengkulu Province (thousand), 2017–2021.....</i>	<i>249</i>
13.4	Indeks Pembangunan Manusia Menurut Kabupaten/Kota di Provinsi Bengkulu, 2017–2021	250
	<i>Human Development Index by Regency/Municipality in Bengkulu Province, 2017–2021</i>	<i>250</i>

<https://rejanglebongkab.bps.go.id>

DAFTAR GAMBAR/LIST OF FIGURES

	Halaman Page
1.1	Persentase Luas Daerah Kecamatan di Kabupaten Rejang Lebong, 2021 8 <i>Percentage of Subdistrict Area in Rejang Lebong Regency, 2021 8</i>
2.1	Jumlah Pegawai Negeri Sipil Menurut Jabatan dan Jenis Kelamin, Desember 2021 19 <i>Number of Civil Servants by Occupation and Sexs, Desember 2021 19</i>
4.1	Jumlah Murid Sekolah di Bawah Kementerian Pendidikan, Kebudayaan, Riset dan Teknologi di Kabupaten Rejang Lebong, 2021 58 <i>Number of Pupils Under the Ministry of Education, Culture, Research and Technology in Rejang Lebong Regency, (thousand), 2021..... 58</i>
5.1	Lima Kecamatan dengan Produksi Kopi Terbanyak (Ton) di Kabupaten Rejang Lebong, 2021 110 <i>Five Subdistrict in with the Most Coffee Production (Ton) in Rejang Lebong Regency, 2021 110</i>
8.1	Jenis Permukaan Jalan di Kabupaten Rejang Lebong, 2021 189 <i>Type of Road Surface in Rejang Lebong Regency, 2021..... 189</i>
10.1	Proporsi Rata-rata Pengeluaran per Kapita Sebulan di Kabupaten Rejang Lebong, 2021 208 <i>Proportion of Monthly Average Expenditure per Capita in Rejang Lebong Regency, 2021 208</i>
12.1	Laju Pertumbuhan Produk Domestik Regional Bruto Atas Dasar Harga Konstan 2010 Menurut Lapangan Usaha (persen), 2017–2021 230 <i>Growth Rate of Gross Regional Domestic Product at 2010 Constant Market Prices by Industry (percent), 2017-2021 230</i>
13.1	Indeks Pembangunan Manusia Menurut Kabupaten/Kota di Provinsi Bengkulu (ribu), 2020 246 <i>Human Development Index by Regency/Municipality in Bengkulu Province (thousand), 2020 246</i>

PENJELASAN UMUM/EXPLANATORY NOTES

Tanda-tanda, satuan-satuan, dan lain-lainnya yang digunakan dalam publikasi ini adalah sebagai berikut:

Symbols, measurement units, and acronyms which are used in this publication, are as follows:

1. TANDA-TANDA/SYMBOLS

Data tidak tersedia/Data not available	: ...
Tidak ada atau nol /Null or zero	: -
Data dapat diabaikan/Data negligible	: 0
Tanda decimal/Decimal point	: ,
Data tidak dapat ditampilkan/Not applicable	: NA
Angka estimasi/Estimated figures	: e
Angka diperbaiki/Revised figures	: r
Angka sementara/Preliminary figures	: x
Angka sangat sementara/Very preliminary figures	: xx
Angka sangat sangat sementara/Very very preliminary figures	: xxx

2. SATUAN/UNITS

barel/barrel	: 158,99 liter/litres = 1/6,2898 m ³
hektar (ha)/hectare (ha)	: 10 000 m ²
kilometer (km)/kilometres (km)	: 1 000 meter/meters (m)
knot/knot	: 1,8523 km/jam (km/hour)
kuintal/quintal	: 100 kg
KWh	: 1 000 Watt hour
MWh	: 1 000 KWh
liter (untuk beras)/litre (for rice)	: 0,80 kg
MMSCF	: 1/35,3 m ³
metrik ton (m.ton)/metric ton (m. ton)	: 0,98421 long ton = 1 000 kg
ons/ounce	: 28,31 gram/grams
ton	: 1 000 kg

Satuan lain: buah, dus, butir, helai/lembar, kaleng, batang, pulsa, ton kilometer (ton-km), jam, menit, persen (%).

Other units: unit, pack, pieces, sheet, tin, pulse, ton-kilometres(ton-km), hour, minute, percent (%).

Perbedaan angka di belakang koma disebabkan oleh pembulatan angka.

The difference in decimal numbers is caused by rounding.

DAFTAR SINGKATAN/ LIST OF ABBREVIATIONS

SI	: Stasiun Iklim
SIMPK	: Stasiun Meteorologi Pertanian Khusus
t.t	: Tempat tidur
BCG	: Bacillus Calmette Guerin
DPT	: Difteri, Pertusis, Tetanus
TT	: Tetanus Toxoid
IOT	: Industri Obat Tradisional/ <i>Traditional Medicine Industry</i>
IKOT	: Industri Kecil Obat Tradisional/ <i>Traditional Medicine Small</i>
Alkes	: Alat kesehatan/ <i>Health Kits</i>
PKRT	: Perbekalan Kesehatan Rumah tangga/ <i>Household Health Logistics</i>
Kompl	: Komplemen/ <i>Complement</i>
IRTP	: Industri Pangan Produksi Rumah Tangga/ <i>Foods Home Industry</i>
PBF	: Pedagang Besar Farmasi/ <i>Pharmacy Whole-seller</i>
GFK	: Gudang Farmasi Kab/Kota/Regency/ <i>Municipality Pharmacy Warehouse</i>
RB	: Rumah Bersalin/ <i>Delivery House</i>
Pustu	: Puskesmas pembantu/ <i>Auxiliary Public Health Center</i>
BP	: Balai Pengobatan/ <i>Polyclinic</i>
TPS	: Tempat Pembuangan Sementara / <i>landfill</i>
Jamkesmas	: Jaminan kesehatan masyarakat miskin/ <i>Poor public health insurance</i>
PJKMU	: Program Jaminan Kesehatan Masyarakat Umum
SIUP	: Surat Ijin Usaha Perdagangan/ <i>Trading Permission Letter</i>
TDP	: Tanda Daftar Perusahaan/ <i>Company Registration Identity</i>
API	: Angka Pengenal Importir/ <i>Importer's Identity Number</i>

Statistik Kunci, 2019–2021 Key Statistics, 2019–2021

Rincian/Description	Satuan/Unit	2019	2020	2021
(1)	(2)	(3)	(4)	(5)
SOSIAL/SOCIAL				
Penduduk ¹ /Population ¹	ribu/thousand	260,90	276,65	278.793
Laju Pertumbuhan Penduduk ¹ /Population Growth ¹	%		1,12	1,04
Angka Harapan Hidup ^{1-e} /Life Expectancy Rate ¹	tahun/years	68,37	68,57	68,75
Angka Melek Huruf Usia 15+ /Literacy Rate Aged 15+	%	98,56	98,13	98,18
Tingkat Partisipasi Angkatan Kerja -TPAK ^{2,3} Labour Force Participation Rate-LFPR ^{2,3}	%	76,48	77,93	76,09
Tingkat Pengangguran Terbuka-TPT ² Unemployment Rate-UR ²	%	2,70	3,70	2,45
Penduduk Miskin ⁴ /Poor People ⁴	ribu/thousand	41,57	41,47	43,30
Persentase Penduduk Miskin ⁴ Percentage of Poor People ⁴	%	15,95	15,85	15,85
Indeks Pembangunan Manusia-IPM ⁵ Human Development Index ⁵	–	70,10	70,44	70,77
EKONOMI/ECONOMIC				
Produk Domestik Regional Bruto (PDRB) Harga Berlaku ⁶ Gross Regional Domestic Bruto (GRDP) at Current Price ⁶	miliar rupiah billion rupiahs	9.368,98	9.537,39	10.091,53
Laju Pertumbuhan Ekonomi ⁸ /Economic Growth ⁷	%	4,96	0,07	3,14
PDRB Per Kapita Harga Berlaku ^{6,8} Per Capita of GRDP at Current Price ^{6,8}	juta rupiah million rupiahs	34,90	34,53	36,20

- Catatan/Notes: ¹ Hasil proyeksi penduduk Indonesia 2010–2035 (pertengahan tahun/Juni)/The result of Indonesia population projection 2010–2035 (mid year/June)
- ² Kondisi Agustus/Condition at August
- ³ Menggunakan penimbang hasil proyeksi penduduk tahun 2010–2035/Weighted by the 2010–2035 population projection
- ⁴ Kondisi Maret/Condition at March
- ⁵ Sejak tahun 2010, IPM dihitung dengan metode baru. Komponen IPM metode baru adalah angka harapan hidup saat lahir, harapan lama sekolah, rata-rata lama sekolah, dan pengeluaran per kapita/Since 2010, HDI was calculated using new method. New HDI component are life expectancy at birth, expected years of schooling, means years of schooling, and expenditure per capita
- ⁶ Mulai tahun 2010 mengadopsi System of National Account 2008 (SNA 2008)/Since 2010 is in line with System of National Account 2008 (SNA 2008)
- ⁷ Menggunakan tahun dasar 2010 (2010=100)/Using 2010 base year (2010=100)
- ⁸ Menggunakan proyeksi penduduk berdasarkan hasil SP2010/Using population projection based on SP2010

Kabupaten Rejang Lebong Beribukota di

CURUP



Persentase terhadap Luas Kabupaten

Terluas, **15,78 %**
Kecamatan Padang Ulak Tanding

Terkecil, **0,40 %**
Kecamatan Curup



KECAMATAN KOTA PADANG merupakan Kecamatan **TERJAUH** dari Ibu kota Kabupaten Rejang Lebong

Jarak **KECAMATAN KOTA PADANG** ke **Ibukota Kabupaten** mencapai **68 Kilometer**

PENJELASAN TEKNIS

1. Data geografi Kabupaten Rejang Lebong terdiri atas luas wilayah kecamatan, jarak antar ibukota kabupaten dengan kecamatan, dan jumlah pulau. Data tersebut berasal dari beberapa sumber yang berbeda, berdasarkan Peraturan Menteri Dalam Negeri No.137 Tahun 2017 tanggal 29 Desember 2017, sedangkan data iklim bersumber dari Stasiun Klimatologi Pulau Baai.
2. Hujan adalah titik-titik air di udara atau awan yang sudah terlalu berat karena kandungan airnya sudah sangat banyak, sehingga akan jatuh kembali ke permukaan bumi sebagai hujan (presipitasi). Alat untuk mengukur hujan adalah fluviometer.
3. Curah hujan merupakan ketebalan air hujan yang terkumpul pada luasan 1 m². Satuan curah hujan yang digunakan Badan Meteorologi Klimatologi dan Geofisika (BMKG) adalah millimeter (mm). Curah hujan dihitung dengan satuan mm, yaitu air yang tertampung pada area seluas 1m x 1m (m²). Jadi curah hujan 1 mm adalah jumlah air yang turun dari langit sebanyak 1mmx1mx1m = 0,001 m³ = 1 liter.

TECHNICAL NOTES

1. *The geography data of Bengkulu Municipality consists of the area of the sub-district, the distance between the capital of the district and the sub-district, and the number of islands. The data comes from several different sources, based on Regulation of the Minister of Home Affairs No.137 of 2017 dated December 29, 2017, while climate data is sourced from the Baai Island Climatology Station.*
2. *Rain is water droplets in the air or a cloud that is too heavy because the water content is already very much, so it will fall back to the earth's surface as rain (precipitation). Tools to measure rainfall is fluviometer.*
3. *Rainfall is the thickness of the rainwater collected in an area of 1 m². Unit precipitation used Meteorology and Geophysics Agency (BMKG) is millimeters (mm). Rainfall is calculated in mm, ie water being stored in an area of 1m x 1m (m²). So rainfall of 1 mm is the amount of water that fell from the sky as much as 1mmx1mx1m = 0,001 m³ = 1 liter.*

4. Suhu udara (temperatur) adalah ukuran energi kinetik rata-rata dari pergerakan molekul-molekul. Suhu suatu benda ialah keadaan yang menentukan kemampuan benda tersebut untuk memindahkan (transfer) panas ke benda-benda lain atau menerima panas dari benda-benda lain tersebut. Dalam sistem dua benda, benda yang kehilangan panas dikatakan benda yang bersuhu lebih tinggi.
 5. Alat untuk mengukur temperatur adalah thermometer. Namun dalam pengamatan meteorologi dan klimatologi, umumnya digunakan thermometer kaca (liquid-in-glass thermometer) untuk peralatan konvensional dan thermometer PT-100 untuk peralatan-peralatan digital. Thermometer kaca (liquid-in-glass thermometer) umumnya menggunakan Air raksa (mercury) untuk pengukuran temperatur diatas suhu freezing point ($-38,3^{\circ}\text{C}$) dan menggunakan alkohol untuk pengukuran yang memiliki jangkauan ukur dibawah/sekitar freezing point.
 6. Kelembaban udara/legas udara adalah pola persebaran penduduk di suatu wilayah, baik berdasarkan batas-batas geografis maupun berdasarkan batas-batas administrasi pemerintahan. panas dari benda-benda lain tersebut.
4. *Air temperature (temperature) is a measure of the average kinetic energy from the movement of molecules. Temperature of an object is the state which decides whether the object is to move (transfer) of heat to other objects or receive the heat from the other objects. In a system of two objects, objects that heat loss is said to objects higher temperature.*
 5. *Instrument for measuring temperature is a thermometer. But in the observation of meteorology and climatology, commonly used glass thermometer (liquid-in-glass thermometer) for conventional equipment and thermometer PT-100 for digital equipment. Glass Thermometer (liquid-in-glass thermometer) typically use mercury (mercury) for the measurement of temperatures above the freezing point temperature (-38.3°C) and the use of alcohol for measurement has measuring range under/ around freezing point*
 6. *Humidity air / air Legas is the pattern of population distribution in an area, whether based on geographical boundaries and is based on the limits of government administration.*

Dalam sistem dua benda, benda yang kehilangan panas dikatakan benda yang bersuhu lebih tinggi.

<https://rejanglebongkab.bps.go.id>

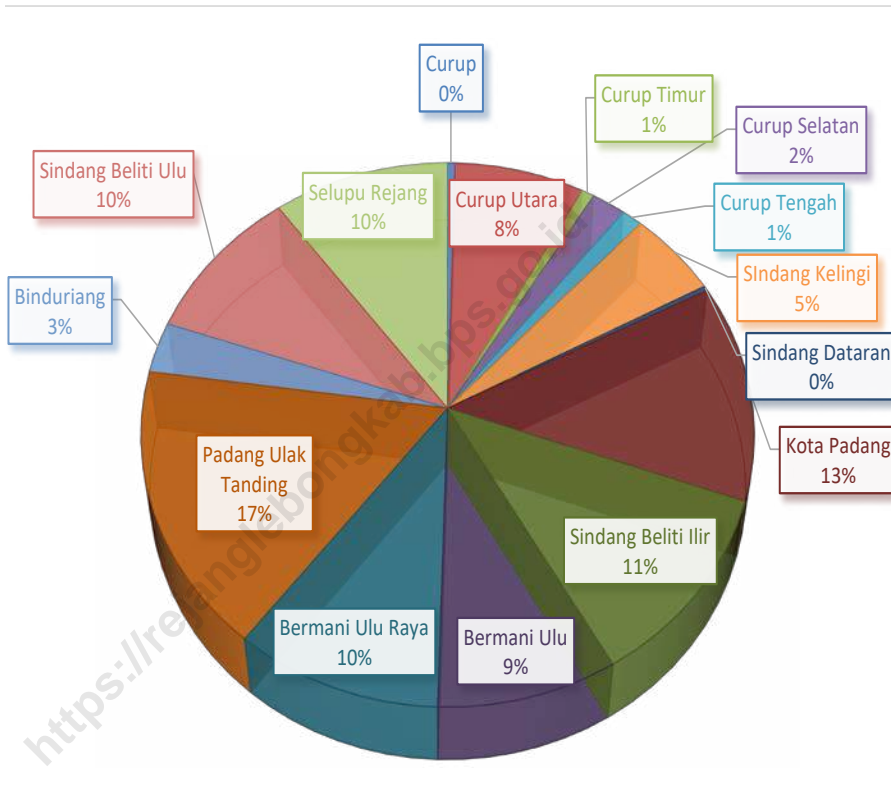
ULASAN**DESCRIPTION**

- | | |
|-----------------------------------------------------------------------------------------------------------------------------------------------------------------------------------------------------------------------------------------------------------------------------------------------------------------------------------------------------------------------------------------------------------------------------------------------------------------------------------------------------------------------------------------|------------------------------------------------------------------------------------------------------------------------------------------------------------------------------------------------------------------------------------------------------------------------------------------------------------------------------------------------------------------------------------------------------------------------------------------------------------------------------------------|
| <p>1. Secara astronomis, Kabupaten Rejang Lebong terletak antara 2°22'07"- 3°31' Lintang Selatan dan antara 102°19'-102°57' Bujur Timur.</p> | <p>1. <i>Astronomically, Rejang Lebong Regency is located between 2°22'07" and 3°31' South latitude, and between 102°19' and 102°57' East longitude.</i></p> |
| <p>2. Berdasarkan posisi geografisnya, Kabupaten Rejang Lebong memiliki batas-batas:</p> <ul style="list-style-type: none"> • Utara – Kabupaten Merangin dan Kabupaten Sarolangun Provinsi Jambi; • Selatan - Kabupaten Bengkulu Utara; • Barat - Kabupaten Bengkulu Utara; • Timur - Kabupaten Musi Rawas Utara Provinsi Sumatera Selatan | <p>2. <i>In terms of geographic position, Rejang Lebong Regency has boundaries as follows:</i></p> <ul style="list-style-type: none"> • <i>North - Merangin Regency and Sarolangun Regency Jambi Province;</i> • <i>South - Bengkulu Utara Regency;</i> • <i>West - Bengkulu Utara Regency;</i> • <i>East - Musi Rawas Utara Regency, South Sumatera Province.</i> |
| <p>3. Kabupaten Rejang Lebong terdiri dari 15 kecamatan dan 156 desa/ kelurahan, yaitu:</p> <ul style="list-style-type: none"> • Kecamatan Bermani Ulu yang terdiri dari 12 desa. • Kecamatan Bermani Ulu Raya yang terdiri dari 10 desa. • Kecamatan Bindu Riang yang terdiri dari 5 desa. • Kecamatan Curup yang terdiri dari 9 kelurahan. • Kecamatan Curup selatan yang terdiri dari 11 desa/ kelurahan. • Kecamatan Curup Tengah yang terdiri dari 10 desa/ kelurahan. | <p>3. <i>Rejang Lebong Regency has 15 subdistrict and 156 villages. These include:</i></p> <ul style="list-style-type: none"> • <i>Bermani Ulu consisting of 12 villages.</i> • <i>Bermani Ulu Raya consisting of 10 villages.</i> • <i>Bindu Riang consisting of 5 villages.</i> • <i>Curup consisting of 9 villages.</i> • <i>Curup Selatan consisting of 9 villages.</i> • <i>Curup Tengah consisting of 10 villages.</i> |

- Kecamatan Curup Timur yang terdiri dari 9 desa/kelurahan.
 - Kecamatan Curup Utara yang terdiri dari 14 desa/kelurahan.
 - Kecamatan Kota Padang yang terdiri dari 10 desa.
 - Kecamatan Padang Ulak Tanding yang terdiri dari 15 desa/ kelurahan.
 - Kecamatan Selupu Rejang yang terdiri dari 16 desa/ kelurahan.
 - Kecamatan Sindang Beliti Ilir yang terdiri dari 10 desa.
 - Kecamatan Sindang Beliti Ulu yang terdiri dari 9 desa.
 - Kecamatan Sindang Dataran yang terdiri dari 6 desa.
 - Kecamatan Sindang Kelingi yang terdiri dari 10 desa/ kelurahan.
- *Curup Timur consisting of 9 villages.*
 - *Curup Utara consisting of 14 villages.*
 - *Kota Padang consisting of 10 villages.*
 - *Padang Ulak Tanding consisting of 15 villages.*
 - *Selupu Rejang consisting of 16 villages.*
 - *Sindang Beliti Ilir consisting of 10 villages.*
 - *Sindang Beliti Ulu consisting of 9 villages.*
 - *Sindang dataran consisting of 6 villages.*
 - *Sindang Kelingi consisting of 10 villages.*

Gambar 1.1
Figure

Persentase Luas Menurut Kecamatan di Kabupaten Rejang Lebong, 2021
Percentage of Subdistrict Area in Rejang Lebong Regency, 2021



1.1 KEADAAN GEOGRAFI GEOGRAPHY CONDITION

Tabel 1.1.1 **Luas Daerah dan Jumlah Pulau Menurut Kecamatan, 2021**
Table 1.1.1 **Total Area and Number of Islands by Subdistrict, 2021**

Kecamatan Subdistrict	Ibukota Kecamatan Capital of Subdistrict	Luas ¹ Total Area ¹ (km ² /sq.km)
(1)	(2)	(3)
Curup	Kelurahan Pasar Baru	6,21
Curup Utara	Kelurahan Tunas Harapan	110,41
Curup Timur	Kelurahan Talang Ulu	10,77
Curup Selatan	Desa Lubuk Ubar	29,18
Curup Tengah	Kelurahan Air Bang	17,48
Sindang Kelingi	Kelurahan Beringin Tiga	81,87
Sindang Dataran	Desa Bengko	83,89
Kota Padang	Kelurahan Kota Padang	190,39
Sindang Beliti Ilir	Desa Lubuk Belimbing I	165,97
Bermani Ulu	Desa Kampung Melayu	127,88
Bermani Ulu Raya	Desa Tebat Tenong Luar	147,27
Padang Ulak Tanding	Kelurahan Pasar Padang Ulak Tanding	244,60
Binduriang	Desa Kepala Curup	44,47
Sindang Beliti Ulu	Desa Lubuk Alai	140,45
Selupu Rejang	Kelurahan Air Duku	149,44
Rejang Lebong	Curup	1 550,28

Lanjutan Tabel/*Continued Table 1.1.1*

Kecamatan Subdistrict	Persentase terhadap Luas Kabupaten Percentage to Subdistrict's Area	Jarak ke Ibukota Kabupaten Distances to Subdistrict's
(1)	(4)	(5)
Curup	0,40	2,2
Curup Utara	7,12	5,5
Curup Timur	0,69	5,7
Curup Selatan	1,88	4,8
Curup Tengah	1,13	1,3
Sindang Kelingi	5,28	22
Sindang Dataran	5,41	39
Kota Padang	12,28	68
Sindang Beliti Ilir	10,71	59
Bermani Ulu	8,25	42
Bermani Ulu Raya	9,50	21
Padang Ulak Tanding	15,78	44
Binduriang	2,87	34
Sindang Beliti Ulu	9,06	42
Selupu Rejang	9,64	12
Rejang Lebong	100,00	

Sumber/*Source*: Sekretariat Daerah Bagian Pemerintahan Pemerintahan Daerah Kabupaten Rejang Lebong/ *Regional Secretariat of Rejang Lebong Regency Regional Government Administration*

1.2 KEADAAN IKLIM CLIMATE CONDITION

Tabel 1.2.1 **Pengamatan Unsur Iklim Menurut Bulan di Stasiun
Klimatologi Klas I Pulau Baai Bengkulu, 2020**
*Observation of Climate Elements By Months at Klas I
Climatology Station of Bengkulu Province, 2020*

Bulan Month	Jumlah Curah Hujan/ Number of Precipitation (mm)	Jumlah Hari Hujan (hari) Number of Rainy Days (day)
(1)	(2)	(3)
Januari/January
Februari/February
Maret/March
April/April
Mei/May
Juni/June
Juli/July
Agustus/August
September/September
Oktober/October
November/November
Desember/December
Rejang Lebong	3 131	174

Sumber/Source: Stasiun Klimatologi Klas I Pulau Baai, Bengkulu

Pemerintahan/ Government

TIDAK ADA PERUBAHAN
WILAYAH ADMINISTRASI
PADA TAHUN 2021

NO CHANGES IN
ADMINISTRATIVE AREAS
IN 2021



15

Kecamatan
Subdistrict

34

Kelurahan
Village

122

Desa
Village

Jumlah Pegawai Negeri Sipil Menurut Pendidikan di Kabupaten Rejang Lebong Number of Civil Servants by Educational Level in Rejang Lebong Regency

<SMP/Sederajat
<General Vocational
Junior High School

34

697 Diploma
Diploma



SMA/Sederajat
General Vocational
Senior High School

453

3.015 Sarjana/Doktor/Ph.D
University Graduates



PENJELASAN TEKNIS

1. Kelurahan adalah suatu wilayah yang dipimpin oleh seorang Lurah sebagai perangkat daerah kabupaten dan atau daerah kota di bawah kecamatan (UndangUndang No. 32 Tahun 2004 tentang Pemerintah Daerah).
2. Kecamatan adalah pembagian wilayah administratif di Indonesia di bawah kabupaten atau kota. Kecamatan terdiri atas desadesa atau kelurahan-kelurahan. Kedudukan kecamatan merupakan perangkat daerah kabupaten/kota sebagai pelaksana teknis kewilayahan yang mempunyai wilayah kerja tertentu dan dipimpin oleh seorang camat.
3. Kabupaten adalah pembagian wilayah administratif di Indonesia setelah provinsi, yang dipimpin oleh seorang bupati. Selain kabupaten, pembagian wilayah administratif setelah provinsi adalah kota. Secara umum baik kabupaten maupun kota memiliki wewenang yang sama.
4. Aparatur Sipil Negara (ASN) adalah profesi bagi pegawai negeri sipil dan pegawai pemerintah dengan perjanjian kerja yang bekerja pada instansi pemerintah.

TECHNICAL NOTES

1. *Urban Community is an area that is led by a headman as the district and town or area under the subdistrict (Constitution No.32 of 2004 on Regional Governmet).*
2. *Sub-District is the division of administrative regions in Indonesia under the county or city. Subdistrict consist of the villages or kelurahan. Position sub-district is the district/ city as the technical cantonal who have certain work areas and is led by the district head.*
3. *Regency is the division of administrative regions in Indonesia after the province, led by a regent. In addition to the district, administrative territorial division after the province is the municipality In general, both regency and municipality have the same authority.*
4. *State Civil Apparatus (ASN) is a profession for civil servants and government employees with employment agreements that work in government agencies.*

5. Pegawai ASN adalah pegawai negeri sipil dan pegawai pemerintah dengan perjanjian kerja yang diangkat oleh pejabat pembina kepegawaian dan disertai tugas dalam suatu jabatan pemerintahan atau disertai tugas negara lainnya dan digaji berdasarkan peraturan perundang-undangan
6. Pegawai Negeri Sipil (PNS) adalah warga negara Indonesia yang memenuhi syarat tertentu, diangkat sebagai pegawai ASN secara tetap oleh pejabat pembina kepegawaian untuk menduduki jabatan pemerintahan.
5. *ASN servants are civil servants and government employees with work agreement raised by the staff development officer and was assigned a public office or entrusted with other countries and are paid based on the legislation .*
6. *Civil Servants (PNS) are Indonesian citizens who meet certain requirements, was appointed as an employee of the ASN regularly by the staff development officer position in government.*

ULASAN**DESCRIPTION**

Perubahan penyelenggaraan pemerintah dari sistem sentralistik menjadi desentralistik melalui otonomi daerah memberikan dampak positif bagi daerah. Pemerintah daerah diberi peluang atau kesempatan untuk menyelenggarakan pemerintahan secara lebih mandiri.

The changes in the Government's Administration which is from the centralized system to the decentralized through regional autonomy gives positive impacts for the regions. Local governments are given the opportunity to govern more independently.

Kabupaten Rejang Lebong terdiri dari 15 (lima belas) kecamatan dan 156 desa/kelurahan. Selama kurun waktu beberapa tahun ini belum terjadi penambahan jumlah kelurahan di Kabupaten Rejang Lebong.

Rejang Lebong Regency consists of 15 (fiveten) sub-districts and 156 villages. During this period of several years there has not been an increase in the number of villages in Rejang Lebong Regency.

Jumlah Aparatur Sipil Negara Pemerintah Kabupaten Rejang Lebong pada tahun 2021 sebanyak 4.253 orang. Jumlah ini berkurang dibanding tahun 2020 yaitu sebanyak 4.507 orang. Hal ini kemungkinan disebabkan karena cukup banyak ASN yang memasuki masa purnabakti atau pindah keluar daerah di tahun 2021. Sementara jumlah ASN yang diterima ataupun masuk ke Kabupaten Rejang Lebong selama tahun 2021 tidak sebanding dengan jumlah ASN yang berkurang. Hal ini menyebabkan secara total jumlah ASN tahun 2021 mengalami penurunan. Seperti diketahui bersama bahwa tahun anggaran 2021 merupakan tahun terjadinya pandemi Covid-19 yang menyebabkan pemerintah banyak memangkas anggaran untuk penerimaan ASN.

The number of State Civil Apparatus of Rejang Lebong Regency Government in 2021 as many as 4.253 people. This number is reduced compared to 2020 which is 4.507 people. This is likely due to quite a lot of ASN entering retirement or moving out of the area in 2021. While the number of ASN received or entered the Rejang Lebong Regency during 2021 is not comparable to the number of ASN reduced. This causes the total number of ASN in 2021 to decrease. As it is known together that the fiscal year 2021 is the year of the Covid-19 pandemic that causes the government to cut the budget to then be allocated to pandemic management activities.

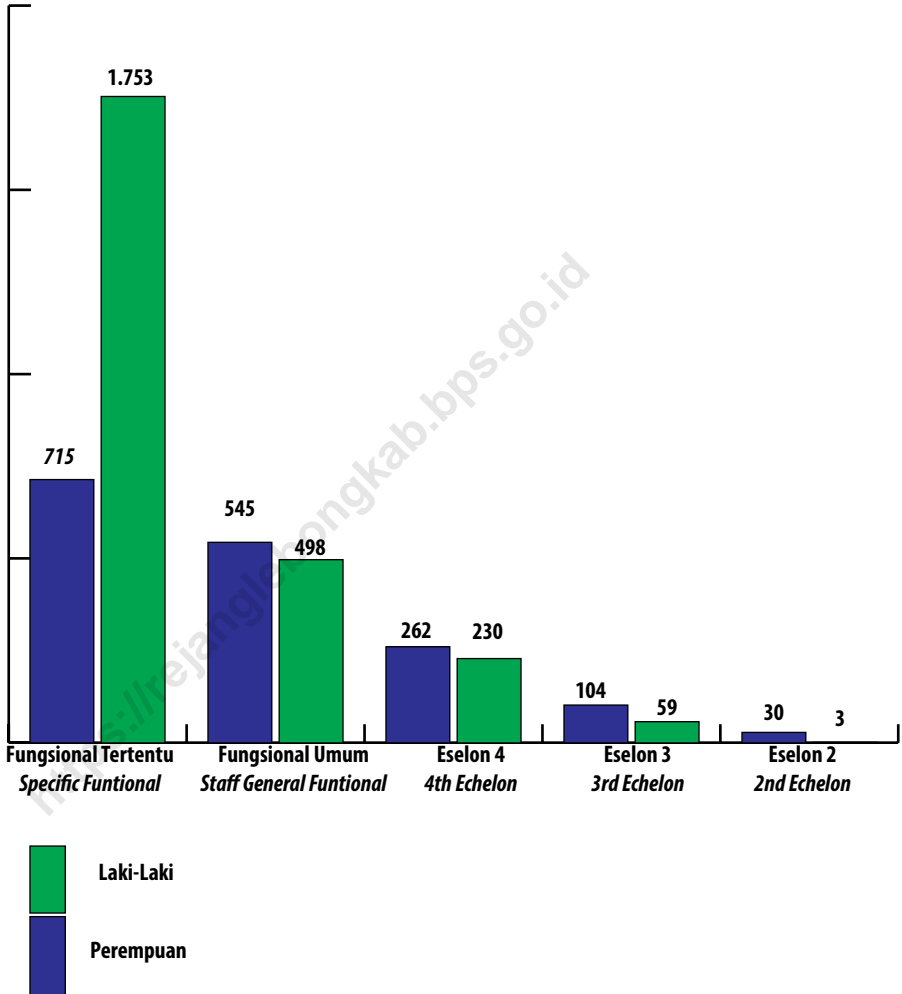
Untuk di bagian keuangan pemerintah, realisasi belanja dan pendapatan pemerintah daerah cenderung meningkat setiap tahunnya. Baik belanja maupun pendapatan nilainya lebih dari 1 triliun rupiah.

For the government finance department, the realization of regional government expenditure and income tends to increase every year. Both expenditure and income are more than 1 trillion rupiah.

<https://rejanglebongkab.bps.go.id>

Gambar 2.1
Figures

Jumlah Pegawai Negeri Sipil Menurut Jabatan dan Jenis Kelamin, Desember 2021
Number of Civil Servants by Occupation and Sexs, Desember 2021



2.1 WILAYAH ADMINISTRATIF ADMINISTRATIVE AREA

Tabel 2.1.1 **Jumlah Desa¹/Kelurahan Menurut Kecamatan, 2017–2021**
Table 2.1.1 **Number of Villages¹/Kelurahan by Subdistrict, 2017–2021**

Kecamatan Subdistrict	2017	2018	2019	2020	2021
(1)	(2)	(3)	(4)	(5)	(6)
Curup	9	9	9	9	9
Curup Utara	14	14	14	14	14
Curup Timur	9	9	9	9	9
Curup Selatan	11	11	11	11	11
Curup Tengah	10	10	10	10	10
Sindang Kelingi	10	10	10	10	10
Sindang Dataran	6	6	6	6	6
Kota Padang	10	10	10	10	10
Sindang Beliti Ilir	10	10	10	10	10
Bermani Ulu	12	12	12	12	12
Bermani Ulu Raya	10	10	10	10	10
Padang Ulak Tanding	15	15	15	15	15
Binduriang	5	5	5	5	5
Sindang Beliti Ulu	9	9	9	9	9
Selupu Rejang	16	16	16	16	16
Rejang Lebong	156	156	156	156	156

Catatan/Note: ¹ Termasuk kelurahan dan Unit Permukiman Transmigrasi (UPT)/Include Transmigration Settlement Unit
Sumber/Source: Peraturan Badan Pusat Statistik Nomor 5 Tahun 2021 Tanggal 30 Desember 2021 tentang Perubahan Atas Peraturan Badan Pusat Statistik Nomor 1 Tahun 2021 tentang Kode dan Nama Wilayah Kerja Statistik Tahun 2021
Chief Statistician Regulation Number 5/2021, December 30 2021, as a revision of Chief Statistician Regulation Number 1 of 2021 on Code and Name of Regional Level of Data Collection 2021.

2.2 DEWAN PERWAKILAN RAKYAT DAERAH REGIONAL HOUSE OF REPRESENTATIVE

Tabel 2.2.1 Jumlah Anggota Dewan Perwakilan Rakyat Daerah Menurut Partai Politik dan Jenis Kelamin di Kabupaten Rejang Lebong, 2021
Number of Regional House of Representatives's Members by Political Parties and Sex in Rejang Lebong Regency 2021

Partai Politik <i>Political Parties</i>	Laki-laki <i>Male</i>	Perempuan <i>Female</i>	Jumlah <i>Total</i>
(1)	(2)	(3)	(4)
PKB	2	-	2
GERINDRA	2	-	2
PDI PERJUANGAN	4	-	4
GOLKAR	4	1	5
NASDEM	3	-	3
PERINDO	3	1	4
HANURA	2	-	2
DEMOKRAT	2	2	4
PKS	1	1	2
PAN	1	1	2
Rejang Lebong	24	6	30

Sumber/Source: Sekretariat DPRD Kabupaten Rejang Lebong / *Secretariat of House of Representative of Rejang Lebong Regency*

2.3 SUMBER DAYA MANUSIA HUMAN RESOURCES

Tabel 2.3.1 **Jumlah Pegawai Negeri Sipil Menurut Jabatan dan Jenis Kelamin di Kabupaten Rejang Lebong, Desember 2020 dan Desember 2021**
Number of Civil Servants by Occupation and Sex in Rejang Lebong Regency, Desember 2020 dan Desember 2021

Jabatan <i>Occupation</i>	2020		
	Laki-laki <i>Male</i>	Perempuan <i>Female</i>	Jumlah <i>Total</i>
(1)	(2)	(3)	(4)
Jabatan Pimpinan Tinggi Utama <i>Senior Executives</i>	-	-	-
Jabatan Pimpinan Tinggi Madya <i>Middle Executives</i>	-	-	-
Jabatan Pimpinan Tinggi Pratama <i>Junior Executives</i>	29	3	32
Administrator/Administrator	99	46	145
Pengawas/Supervisor	312	288	600
Eselon V/5th Echelon	-	-	-
Jabatan Fungsional Dosen <i>Certain Functional Position for Lecturer</i>	-	-	-
Jabatan Fungsional Guru <i>Certain Functional Position for Teacher</i>	502	1 091	1 593
Jabatan Fungsional Medis <i>Certain Functional Position for Medical Field</i>	137	642	779
Jabatan Fungsional Teknis <i>Certain Functional Position for Technical Field</i>	97	45	142
Jabatan Fungsional Umum/Pelaksana <i>General Functional Position</i>	665	551	1 216
Jumlah/Total	1 841	2 666	4 507

Lanjutan Tabel/*Continued Table 2.3.1*

Jabatan <i>Occupation</i>	2021		
	Laki-laki <i>Male</i>	Perempuan <i>Female</i>	Jumlah <i>Total</i>
(1)	(5)	(6)	(7)
Jabatan Pimpinan Tinggi Utama <i>Senior Executives</i>	-	-	-
Jabatan Pimpinan Tinggi Madya <i>Middle Executives</i>	-	-	-
Jabatan Pimpinan Tinggi Pratama <i>Junior Executives</i>	27	2	29
Administrator/ <i>Administrator</i>	100	44	144
Pengawas/ <i>Supervisor</i>	279	279	558
Eselon V/ <i>5th Echelon</i>	-	-	-
Jabatan Fungsional Dosen <i>Certain Functional Position for Lecturer</i>	-	-	-
Jabatan Fungsional Guru <i>Certain Functional Position for Teacher</i>	452	1 021	1 473
Jabatan Fungsional Medis <i>Certain Functional Position for Medical Field</i>	136	640	776
Jabatan Fungsional Teknis <i>Certain Functional Position for Technical Field</i>	87	47	134
Jabatan Fungsional Umum/Pelaksana <i>General Functional Position</i>	609	530	1 139
Jumlah/<i>Total</i>	1 690	2 563	4 253

Sumber/*Source*: Badan Kepegawaian Negara (BKN)/*National Civil Service Agency*

Tabel
Table 2.3.2**Jumlah Pegawai Negeri Sipil Menurut Tingkat Pendidikan dan Jenis Kelamin di Kabupaten Rejang Lebong, Desember 2020 dan Desember 2021**
Number of Civil Servants by Educational Level and Sex in Rejang Lebong Regency, December 2020 and December 2021

Tingkat Pendidikan <i>Educational Level</i>	2020		
	Laki-laki <i>Male</i>	Perempuan <i>Female</i>	Jumlah <i>Total</i>
(1)	(2)	(3)	(4)
Sekolah Dasar (SD) <i>Primary School</i>	12	1	13
Sekolah Menengah Pertama (SMP) <i>Junior High School</i>	25	5	30
Sekolah Menengah Atas (SMA) <i>Senior High School</i>	346	189	535
Diploma I/Akta I <i>Diploma I/Akta I</i>	3	13	16
Diploma II/Akta II <i>Diploma II/Akta II</i>	61	69	130
Diploma III/Akta III <i>Diploma III/Akta III</i>	128	477	605
Diploma IV/Akta IV <i>Diploma IV/Akta IV</i>	35	52	87
S1/Sarjana <i>Under Graduate/Bachelor</i>	1 093	1 727	2 820
S2/Pasca Sarjana <i>Graduate</i>	136	133	269
S3/Doktor/Ph.D <i>Post Graduate</i>	2	-	2
Jumlah/Total	1 841	2 666	4 507

Lanjutan Tabel/*Continued Table 2.3.2*

Tingkat Pendidikan <i>Educational Level</i>	2021		
	Laki-laki <i>Male</i>	Perempuan <i>Female</i>	Jumlah <i>Total</i>
(1)	(5)	(6)	(7)
Sekolah Dasar (SD) <i>Primary School</i>	9	-	9
Sekolah Menengah Pertama (SMP) <i>Junior High School</i>	23	4	27
Sekolah Menengah Atas (SMA) <i>Senior High School</i>	300	159	459
Diploma I/Akta I <i>Diploma I/Akta I</i>	3	13	16
Diploma II/Akta II <i>Diploma II/Akta II</i>	45	53	98
Diploma III/Akta III <i>Diploma III/Akta III</i>	125	450	575
Diploma IV/Akta IV <i>Diploma IV/Akta IV</i>	33	59	92
S1/Sarjana <i>Under Graduate/Bachelor</i>	1 017	1 683	2 700
S2/Pasca Sarjana <i>Graduate</i>	133	142	275
S3/Doktor/Ph.D <i>Post Graduate</i>	2	-	2
Jumlah/Total	1 690	2 563	4 253

Sumber/Source: Badan Kepegawaian Negara (BKN)/*National Civil Service Agency*

Tabel
Table 2.3.3

**Jumlah Pegawai Negeri Sipil Menurut Tingkat
Kepangkatan dan Jenis Kelamin di Kabupaten Rejang
Lebong, Desember 2020 dan Desember 2021**
*Number of Civil Servants by Hierarchy and Sex in Rejang
Lebong Regency, December 2020 and December 2021*

Pangkat/Golongan/Ruang Hierarchy	2020		
	Laki-laki Male	Perempuan Female	Jumlah Total
(1)	(2)	(3)	(4)
Golongan I/Range I	26	5	31
1. I/A (Juru Muda)/Junior Clerk	1	-	1
2. I/B (Juru Muda Tingkat I)/First Class Junior Clerk	3	1	4
3. I/C (Juru)/Clerk	8	2	10
4. I/D (Juru Tingkat I)/First Class Clerk	14	2	16
Golongan II/Range II	269	220	489
5. II/A (Pengatur Muda)/Junior Supervisor	29	15	44
6. II/B (Pengatur Muda Tingkat I) First Class Junior Supervisor	66	29	95
7. II/C (Pengatur)/Supervisor	73	125	198
8. II/D (Pengatur Tingkat I)/First Class Supervisor	101	51	152
Golongan III/Range III	975	1 646	2 621
9. III/A (Penata Muda)/Junior Superintendent	196	339	535
10. III/B (Penata Muda Tingkat I) First Class Junior Superintendent	226	381	607
11. III/C (Penata)/Superintendent	232	460	692
12. III/D (Penata Tingkat I)/First Class Superintendent	321	466	787
Golongan IV/Range IV	571	795	1 366
13. IV/A (Pembina)/Administrator	320	381	701
14. IV/B (Pembina Tingkat I)/First Class Administrator	234	409	643
15. IV/C (Pembina Utama Muda)/Junior Administrator	16	4	20
16. IV/D (Pembina Utama Madya)/Middle Administrator	1	1	2
17. IV/E (Pembina Utama)/Senior Administrator	-	-	-
Jumlah/Total	1 841	2 666	4 507

Lanjutan Tabel/Continued Table 2.3.3

Pangkat/Golongan/Ruang Hierarchy	2021		
	Laki-laki Male	Perempuan Female	Jumlah Total
(1)	(5)	(6)	(7)
Golongan I/Range I	25	3	28
1. I/A (Juru Muda)/Junior Clerk	1	-	1
2. I/B (Juru Muda Tingkat I)/First Class Junior Clerk	3	-	3
3. I/C (Juru)/Clerk	8	-	8
4. I/D (Juru Tingkat I)/First Class Clerk	13	3	16
Golongan II/Range II	246	200	446
5. II/A (Pengatur Muda)/Junior Supervisor	21	9	30
6. II/B (Pengatur Muda Tingkat I) First Class Junior Supervisor	46	20	66
7. II/C (Pengatur)/Supervisor	71	53	124
8. II/D (Pengatur Tingkat I)/First Class Supervisor	108	118	226
Golongan III/Range III	903	1 596	2 499
9. III/A (Penata Muda)/Junior Superintendent	175	261	436
10. III/B (Penata Muda Tingkat I) First Class Junior Superintendent	184	386	570
11. III/C (Penata)/Superintendent	220	411	631
12. III/D (Penata Tingkat I)/First Class Superintendent	324	538	862
Golongan IV/Range IV	516	764	1 280
13. IV/A (Pembina)/Administrator	276	344	620
14. IV/B (Pembina Tingkat I)/First Class Administrator	219	414	633
15. IV/C (Pembina Utama Muda)/Junior Administrator	20	5	25
16. IV/D (Pembina Utama Madya)/Middle Administrator	1	1	2
17. IV/E (Pembina Utama)/Senior Administrator	-	-	-
Jumlah/Total	1 690	2 563	4 253

Sumber/Source: Badan Kepegawaian Negara (BKN)/National Civil Service Agency

2.4 KEUANGAN PEMERINTAH GOVERNMENT FINANCE

Tabel 2.4.1 Realisasi Pendapatan Pemerintah Kabupaten Rejang Lebong Menurut Jenis Pendapatan (ribu rupiah), 2021
Table 2.4.1 Actual Rejang Lebong Regency Government Revenues by Kind of Revenues (thousand rupiahs), 2021

Jenis Pendapatan/Kind of Revenues	2021
(1)	(2)
1. Pendapatan Asli Daerah (PAD)/Regional Revenue	69 785 795
1.1 Pajak Daerah/Regional Tax	14 746 103
1.2 Retribusi Daerah/Regional Retribution	2 373 990
1.3 Hasil Pengelolaan Kekayaan Daerah yang Dipisahkan/Regional-Owned Separated Management of Regional Wealth	2 158 663
1.4 Lain-lain PAD yang Sah/Other Regional Revenue	50 507 039
2. Pendapatan Transfer/ Transfer Revenue	903 981 623
2.1 Pendapatan Transfer Pemerintah Pusat/ Central Government Transfer Revenue	859 013 363
2.1.1 Dana Perimbangan/Balance Funds	730 518 465
2.1.2 Dana Insentif Daerah (DID) /Regional incentive Funds	15 951 233
2.1.3 Dana Desa/Village Funds	112 543 665
2.2 Pendapatan Transfer Antar Daerah/Inter-Regional Transfer Funds	44 968 261
2.2.1 Pendapatan Bagi Hasil/Sharing Funds Revenue	44 968 261
3. Lain-lain Pendapatan yang Sah/Other Revenue	36 277 357
3.1 Pendapatan Hibah/Grant	36 277 357
3.2 Dana Darurat/Emergency Fund	0,00
Jumlah/Total	1 010 044 776

Sumber/Source: Badan Pengelolaan Keuangan Daerah Kabupaten Rejang Lebong / Regional Financial Management Service of Rejang Lebong Regency

Tabel
Table 2.4.2

**Realisasi Belanja Pemerintah Kabupaten Rejang Lebong
Menurut Jenis Belanja (ribu rupiah), 2021**
**Actual Rejang Lebong Regency Government Expenditures
by Kind of Expenditures (thousand rupiahs), 2021**

Jenis Pendapatan <i>Kind of Revenues</i>	2021
(1)	(2)
1. Belanja Operasi/Operational Expenditures	716 109 013
1.1 Belanja Pegawai/Personnel Expenditures	470 435 687
1.2 Belanja Barang dan Jasa/Good and Services Expenditures	197 956 419
1.3 Belanja Hibah/Grant Expenditures	47 716 907
1.5 Belanja Bantuan Sosial/Social Aid Expenditures	0,00
2. Belanja Modal/Capital Expenditures	104 031 643
2.1 Belanja Modal Tanah/Land Capital Expenditures	1 593 000
2.2 Belanja Modal Peralatan dan Mesin/Equipment and Machinery Capital Expenditures	18 579 742
2.1 Belanja Modal Gedung dan Bangunan/Building Capital Expenditures	31 361 988
2.2 Belanja Modal Jalan, Jaringan dan Irigasi/Road, Network and Irrigation Capital Expenditures	52 274 113
2.3 Belanja Modal Aset Tetap Lainnya/Other Fixed Asset Capital Expenditure	222 800
3. Belanja Tidak Terduga/Unexpected Expenditures	6 680 156
3.1 Belanja Tidak Terduga/Unexpected Expenditures	6680 156
4. Belanja Transfer/Transfer Expenditures	169 385 746
4.1 Belanja Bantuan Keuangan/Financial Aid Expenditures	169 385 746
SURPLUS/(DEFISIT)	13 838 218
Jumlah/Total	1 010 044 776

Sumber/Source: Badan Pengelolaan Keuangan Daerah Kabupaten Rejang Lebong / Regional Financial Management Service of Rejang Lebong Regency

Tabel
Table 2.4.3

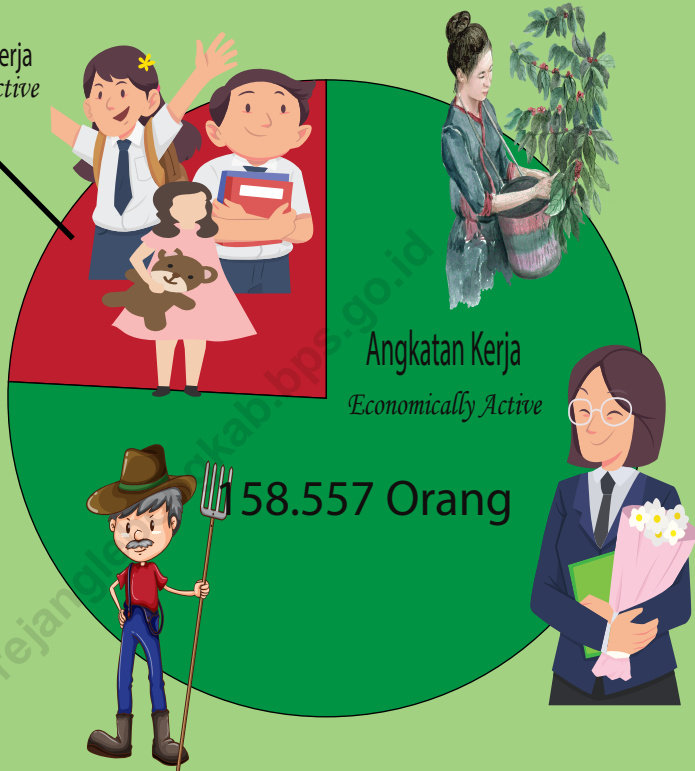
**Realisasi Pembiayaan Daerah Pemerintah Kabupaten
Rejang Lebong (ribu rupiah), 2021**
**Actual Rejang Lebong Regency Government Financing
(thousand rupiahs), 2021**

Jenis Pendapatan <i>Kind of Revenues</i>	2021
(1)	(2)
1. Penerimaan Pembiayaan/Receipt of Financing	3 810 267
1.1 Sisa Lebih Perhitungan Anggaran Tahun Sebelumnya/ <i>The Remainder of the Prvious Year's Budget Calculation</i>	3 810 267
2. Pengeluaran Pembiayaan/Financing Expenditures	1 789 389
2.1 Penyertaan Modal Daerah/ <i>Regional Capital Participations</i>	1 789 389
Pembiayaan Netto/Net Financing	2 020 877
Sisa Lebih Pembiayaan Anggaran (SILPA)/Remaining More Budget Financing	15 859 095

Sumber/Source: Badan Pengelolaan Keuangan Daerah Kabupaten Rejang Lebong / *Regional Financial Management Service of Rejang Lebong Regency*

Bukan Angkatan Kerja
Economically Inactive

49.835
Orang



Angkatan Kerja
Economically Active

158.557 Orang

Ada **29.953** Orang

Bukan Angkatan Kerja yang Mengurus
Rumah Tangga

*There is 29.953 People
that Economically Inactive that takes care
of Household*

2021

PENJELASAN TEKNIS

1. Salah satu sumber data kependudukan adalah sensus penduduk yang dilaksanakan setiap sepuluh tahun sekali. Sensus penduduk telah dilaksanakan sebanyak tujuh kali sejak Indonesia merdeka, yaitu tahun 1961, 1971, 1980, 1990, 2000, 2010, dan 2020.

Keenam sensus penduduk sebelumnya dilaksanakan dengan menggunakan metode tradisional, yaitu mencatat setiap penduduk dari rumah ke rumah. Pertama kalinya dalam sejarah sensus penduduk di Indonesia, Sensus Penduduk 2020 (SP2020) menggunakan metode kombinasi yaitu dengan memanfaatkan data Administrasi Kependudukan (Adminduk) dari Direktorat Jenderal Kependudukan dan Pencatatan Sipil (Ditjen Dukcapil) Kementerian Dalam Negeri (Kemendagri) sebagai data dasar pelaksanaan SP2020. Hal ini dirancang dan dilaksanakan sebagai upaya untuk mewujudkan "SATU DATA KEPENDUDUKAN INDONESIA".

SP2020 mencakup seluruh penduduk yang tinggal di wilayah teritorial Indonesia, mencakup Warga Negara Indonesia (WNI) dan Warga Negara Asing (WNA) yang telah menetap atau berencana menetap di wilayah Indonesia selama minimal satu tahun.

TECHNICAL NOTES

1. **One of the sources of demographic data is population census, which is conducted every ten years. Population Census has been conducted seven times since Indonesia's independence: 1961, 1971, 1980, 1990, 2000, 2010, and 2020.**

The previous six population censuses were carried out using the traditional method, canvassing each person door-to-door. For the first time in the history of the population census in Indonesia, the 2020 Population Census (PC2020) used a combined method, that is utilizing Population Administration data managed by the Directorate General of Population and Civil Registration of the Ministry of Home Affairs as the basic data for the population census. This is designed and implemented as an effort to realize "ONE INDONESIAN POPULATION DATA".

PC2020 covered all residents who live in Indonesia's territory, including Indonesian citizens (WNI) and foreign citizens (WNA) who have stayed or plan to stay in Indonesian territory for at least one year.

WNI yang dicakup juga termasuk mereka yang berada di luar negeri, yaitu Anggota Korps Diplomatik Republik Indonesia beserta keluarganya di luar negeri dan Anggota TNI/POLRI beserta keluarganya yang sedang melakukan misi perdamaian di luar negeri.

Untuk tahun yang tidak dilaksanakan sensus penduduk, data kependudukan diperoleh dari hasil proyeksi penduduk. Proyeksi penduduk merupakan suatu perhitungan ilmiah yang didasarkan pada asumsi dari komponen-komponen perubahan penduduk, yaitu kelahiran, kematian, dan migrasi (migrasi internasional dan migrasi risen antar provinsi). Proyeksi penduduk interim 2020-2023 dihitung menggunakan data dasar penduduk hasil perapihan umur dari data Administrasi Kependudukan dan SP2020 dengan menggunakan asumsi Angka Kelahiran Total sejak tahun 2020 konstan 2,1 (sesuai Proyeksi Survei Penduduk antar Sensus (SUPAS) 2015-2045), Angka Kematian Bayi (AKB) meneruskan hasil Proyeksi SUPAS 2015-2045, dan pola migrasi 2020 sama dengan pola migrasi hasil SUPAS 2015.

The Indonesian citizens who are covered also include those who are abroad, namely members of the Diplomatic Corps of the Republic of Indonesia and their families abroad and members of the TNI/POLRI and their families who are carrying out Peacekeeping Missions abroad.

For the periods besides the census year, population projection is applied to estimate population for those years. The population projection is an estimation based on the demographic components, such as birth, death, and migration (international migration and recent migration). The interim population projection for 2020-2023 is calculated from the single age smoothed combined from Population Administration Data and the 2020 Population Census. It uses the assumption that the Total Fertility Rate (TFR) since 2020 is constant at 2.1 (according to the population projection of 2015-2045 Intercensal Population Survey (SUPAS)), Infant Mortality Rate (IMR) continues the results of the 2015-2045 SUPAS Projection, and the 2020 migration pattern is the same as the pattern of migration in SUPAS 2015 results.

Dalam publikasi ini, data yang disajikan merupakan hasil SP2020 (September), dan hasil proyeksi penduduk interim 2020-2023 (pertengahan tahun/Juni).

The data presented in this publication are the PC2020 results (September) and the result of interim population projection 2020-2023 (midyear/June).

2. Penduduk Indonesia adalah semua orang yang berdomisili di wilayah teritorial Indonesia, mencakup Warga Negara Indonesia (WNI) dan Warga Negara Asing (WNA) yang telah menetap selama satu tahun atau lebih atau berencana menetap di wilayah Indonesia selama minimal satu tahun. Pada sensus sebelumnya referensi waktu dalam konsep kependudukan adalah enam bulan. Perubahan ini didasari oleh UU No. 24 Tahun 2013 tentang Perubahan atas UU No. 23 Tahun 2006 tentang Administrasi Kependudukan pada Pasal 15.
 3. Laju pertumbuhan penduduk per tahun adalah angka yang menunjukkan rata-rata tingkat penambahan penduduk per tahun dalam jangka waktu tertentu. Angka ini dinyatakan sebagai persentase dari penduduk dasar. Metode penghitungan laju pertumbuhan penduduk yang digunakan oleh BPS adalah metode geometrik.
 4. Kepadatan penduduk adalah ukuran persebaran penduduk yang menunjukkan jumlah penduduk untuk setiap kilometer persegi luas wilayah.
2. *The population of Indonesia are all people who live in Indonesia's territory, including Indonesian citizens and foreign citizens who have lived for one year or more or plan to stay in Indonesia territory for at least one year. In the previous census the time reference in the population concept was six months. This change is based on Law no.24 of 2013 concerning Amendments to Law no. 23 of 2006 concerning Population Administration in Article 15.*
 3. *Annual population growth rate is a number that shows the average rate of population growth per year in a certain period. This rate is a percentage of the basic population. The method used by Statistics Indonesia is the geometric method.*
 4. *Population density is a measure of the distribution of the population which shows the total population for each square kilometer of area.*

5. Rasio jenis kelamin adalah perbandingan antara jumlah penduduk laki-laki dan jumlah penduduk perempuan pada suatu daerah dan waktu tertentu, yang biasanya dinyatakan dalam banyaknya penduduk laki-laki per 100 perempuan.
 6. Penduduk usia kerja adalah penduduk yang berumur 15 tahun ke atas.
 7. Angkatan kerja adalah penduduk usia kerja (15 tahun ke atas) yang bekerja, punya pekerjaan namun sementara tidak bekerja, dan pengangguran.
 8. Bekerja adalah kegiatan ekonomi yang dilakukan oleh seseorang dengan maksud memperoleh atau membantu memperoleh pendapatan atau keuntungan dan lamanya bekerja paling sedikit satu jam secara kontinu selama seminggu terakhir (termasuk pekerja keluarga).
 9. Lapangan usaha adalah bidang kegiatan dari pekerjaan/tempat bekerja di mana seseorang bekerja. Klasifikasi lapangan usaha mengikuti Klasifikasi Baku Lapangan Usaha Indonesia (KBLI) dalam 1 digit.
5. Sex ratio is the ratio between total male population and female population in a certain area and at a certain time, which is usually stated in the number of male residents per 100 females.
 6. *Working age population is persons of 15 years and over.*
 7. *Labor force or economically active are persons of 15 years and over, who in the previous week were working, temporarily absent from work but having jobs, and unemployment.*
 8. *Working is economic activity conducted by a person and intended to earn income by doing family worker/s for any economic activity). work or helping to do work at least one hour continuously during the reference week (including unpaid worker).*
 9. *Industry is field of a person's activity or establishment. The classification of industries follows the Indonesia Standard Industrial Classification (KBLI) in one digit.*

ULASAN

Pada tahun 2021 jumlah penduduk Kabupaten Rejang Lebong adalah sebanyak 278.793 jiwa yang terdiri dari 142.356 jiwa penduduk laki-laki dan 136.437 penduduk perempuan. Dibandingkan dengan jumlah penduduk hasil Sensus Penduduk tahun 2010, penduduk Kabupaten Rejang Lebong mengalami pertumbuhan sebesar 1,11 persen. Sementara itu besarnya angka rasio jenis kelamin tahun 2021 penduduk laki-laki terhadap penduduk perempuan sebesar 104,34. Angka rasio jenis kelamin yang lebih dari 100 menunjukkan jumlah penduduk laki-laki yang lebih banyak daripada penduduk perempuan.

Jika melihat persentase penyebaran penduduk, maka Kecamatan dengan persentase penduduk terbanyak adalah Kecamatan Selupu Rejang yaitu sebesar 13,03 persen dan Kecamatan dengan persentase penduduk paling sedikit yaitu Kecamatan Bindu Riang. Hal ini selain disebabkan luasnya wilayah Kecamatan Selebar dibandingkan kecamatan lainnya, juga dipengaruhi oleh makin pesatnya pembangunan kompleks perumahan baru. Sementara di Kecamatan Bindu Riang merupakan Kecamatan dengan perkembangan penduduk tidak sepesat kecamatan lain karena di kecamatan ini belum ada pengembangan perumahan.

DESCRIPTION

The population of Rejang Lebong Regency in 2021 is 278.793 people consisting of 142.356 male residents and 136.437 female residents. Compared to the population result of the 2010 Population Census, the population of Rejang Lebong Regency experienced a growth of 1.11 percent. Meanwhile, the gender ratio in 2021 of male to female population is 104.34. Gender ratio figures of more than 100 indicate a larger male population than the female population.

If you look at the percentage of population spread, then the sub-district with the largest percentage of the population is Selupu Rejang Subdistrict which is 13,03 percent and the sub-district with the least percentage of the population, namely Bindu Riang Subdistrict. This is in addition to the breadth of the district of Selebar compared to other sub-districts, also influenced by the rapid development of new housing complexes. While in Bindu Riang subdistrict its with the development as many as another subdistrict because there is no housing development.

Bedasarkan hasil Survei Angkatan Kerja Nasional (SAKERNAS) tahun 2021, jumlah penduduk usia 15 tahun atau lebih yang merupakan angkatan kerja di Kabupaten Rejang Lebong adalah sebanyak 90.225 jiwa. Angka ini jauh lebih besar dibandingkan penduduk usia 15 tahun atau lebih yang bukan merupakan angkatan kerja yaitu sebesar 14.985 jiwa. Ini berarti sebagian besar penduduk usia produktif ini telah masuk ataupun berniat ingin masuk ke dunia kerja.

Selanjutnya jika dilihat persentase penduduk yang bekerja terhadap angkatan kerja terlihat angka yang cukup tinggi yaitu persen. Hal ini berarti lebih dari 90 persen angkatan kerja telah masuk ke dunia kerja sedangkan sisanya masih menganggur.

Informasi lain yang cukup menarik adalah jika dilihat menurut status pekerjaan, ternyata di Kabupaten Rejang Lebong penduduk bekerja didominasi oleh penduduk yang berusaha dibantu buruh tidak tetap/ buruh tak dibayar. Artinya sebagian besar penduduk yang bekerja ini merupakan pemilik modal. Untuk ke depannya diharapkan pemerintah akan lebih mendukung penduduk yang memiliki inovasi untuk membuka lapangan usaha sendiri dan menggalakkan sektor ekonomi kreatif terutama untuk kalangan muda.

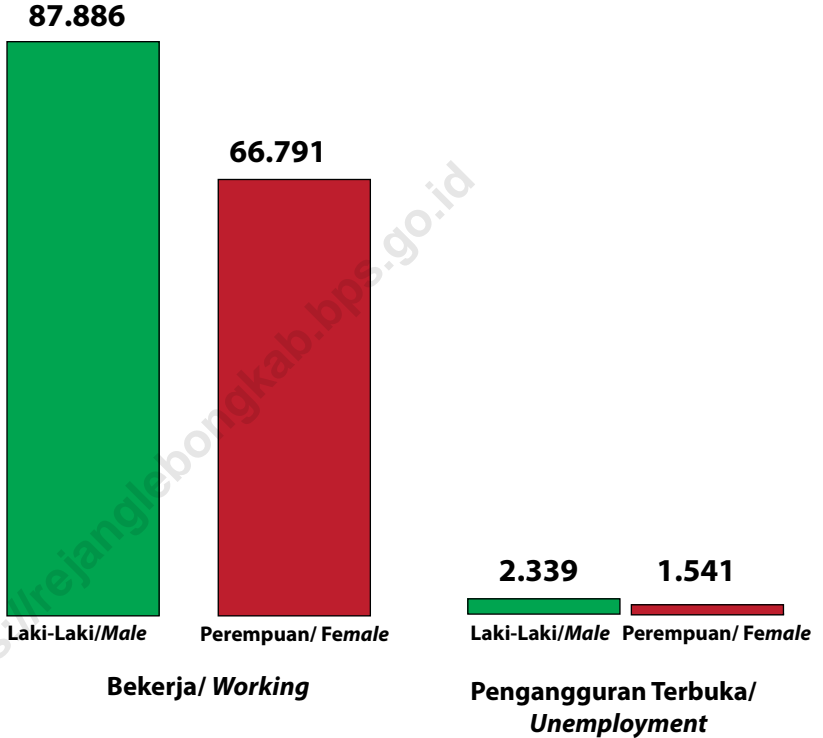
Based on the results of the National Labor Force Survey (SAKERNAS) in 2021, the number of people aged 15 years or older who are the labor force in Rejang Lebong Regency is 90.225 people. This figure is much greater than the population of 15 years or older who are not in the labor force of 14.985 people. This means that most of this productive age population has entered or intends to enter the world of work.

Furthermore, when viewed the percentage of the population working in the labor force is seen a fairly high figure of percent. This means that more than 90 percent of the workforce has entered the workforce while the rest are still unemployed.

Another interesting information is that when viewed according to the status of employment, it turns out that in Rejang Lebong Regency the working population is dominated by Employer assisted by Temporary worker/unpaid worker. This means that most of the working population is not the owner of capital but only works for other institutions/companies/people. In the future, it is expected that the government will further support the population who have innovations to open their own businesses and promote the creative economy sector, especially for young people.

Gambar 3.1
Figures

Jumlah Penduduk Berumur 15 Tahun Ke Atas yang Termasuk Angkatan Kerja di Kabupaten Rejang Lebong, 2021
Population Aged 15 Years and Over by Economically Active in Rejang Lebong Regency, 2021



3.1 PENDUDUK POPULATION

Tabel 3.1.1 Penduduk, Laju Pertumbuhan Penduduk, Distribusi Persentase Penduduk, Kepadatan Penduduk, dan Rasio Jenis Kelamin Penduduk Menurut Kecamatan, 2020 dan 2021
Population, Population Growth Rate, Percentage Distribution of Population, Population Density, and Sex Ratio by Subdistrict, 2020 and 2021

Kecamatan Subdistrict	Penduduk (ribu) Population (thousand)		Laju Pertumbuhan Penduduk per Tahun Annual Population Growth Rate (%)	
	2020 ¹	2021 ²	2010–2020 ³	2020–2021 ⁴
(1)	(2)	(3)	(4)	(5)
Kota Padang	12 412	12 436	0.48	0.26
Sindang Beliti Ilir	9 123	9 139	0.44	0.23
Padang Ulak Tanding	19 781	19 917	1.22	0.92
Sindang Kelingi	13 366	13 433	1.13	0.67
Bindu Riang	8 919	8 971	1.21	0.78
Sindang Beliti Ulu	11 400	11 414	-0.39	0.16
Sindang Dataran	10 417	10 438	0.37	0.27
Curup	26 971	27 017	-0.42	0.23
Bermani Ulu	13 643	13 767	1.64	1.21
Selupu Rejang	36 045	36 459	1.89	1.53
Curup Selatan	23 355	23 680	2.13	1.86
Curup Tengah	34 935	34 995	0.21	0.23
Bermani Ulu Raya	11 823	11 931	1.65	1.22
Curup Utara	18 668	18 976	2.39	2.21
Curup Timur	25 787	26 220	2.42	2.25
Rejang Lebong	276 645	278 793	1.11	1.04

Lanjutan Tabel/Continued Table 3.1

Kecamatan Subdistrict	Persentase Penduduk Percentage of Total Population		Kepadatan Penduduk (per km ²) ³ Population Density per sq.km	
	2020 ¹	2021 ²	2020 ¹	2021 ²
(1)	(2)	(3)	(4)	(5)
Kota Padang	4.49	4.46	65.32	65.19
Sindang Beliti Ilir	3.30	3.28	55.06	54.97
Padang Ulak Tanding	7.15	7.14	81.43	80.87
Sindang Kelingi	4.83	4.82	164.08	163.26
Bindu Riang	3.22	3.22	201.73	200.56
Sindang Beliti Ulu	4.12	4.09	81.27	81.17
Sindang Dataran	3.77	3.74	124.42	124.17
Curup	9.75	9.69	4 350.56	4 343.16
Bermani Ulu	4.93	4.94	107.66	106.69
Selupu Rejang	13.03	13.08	243.97	241.20
Curup Selatan	8.44	8.49	811.51	800.38
Curup Tengah	12.63	12.55	2 002.00	1 998.57
Bermani Ulu Raya	4.27	4.28	81.01	80.28
Curup Utara	6.75	6.81	171.87	169.08
Curup Timur	9.32	9.40	2 434.54	2 394.34
Rejang Lebong	100.00	100.00	179.83	178.45

Lanjutan Tabel/Continued Table 3.1

Kecamatan Subdistrict	Rasio Jenis Kelamin Penduduk Population Sex Ratio	
	2020 ¹	2021 ²
(1)	(2)	(3)
Kota Padang	104.68	104.47
Sindang Beliti Ilir	105.80	105.60
Padang Ulak Tanding	106.91	106.39
Sindang Kelingi	103.13	102.79
Bindu Riang	106.12	106.18
Sindang Beliti Ulu	106.04	105.84
Sindang Dataran	108.55	108.34
Curup	100.14	99.96
Bermani Ulu	106.49	106.49
Selupu Rejang	106.68	106.61
Curup Selatan	103.56	103.45
Curup Tengah	102.21	102.03
Bermani Ulu Raya	108.00	107.82
Curup Utara	103.09	103.30
Curup Timur	103.64	103.73
Rejang Lebong	104.46	104.34

Catatan/Note: ¹ Hasil Sensus Penduduk (SP) 2020 (September)/The Result of 2020 Population Census (September)
² Hasil Proyeksi Penduduk Interim 2020–2023 (Pertengahan tahun/Juni)/The result of Interim Population Projection 2020–2023 (mid year/ June)
³ Laju pertumbuhan penduduk dihitung berdasarkan penduduk tahun 2010 (Mei) dibandingkan dengan penduduk tahun 2020 (September)/ The growth rate refers to the change of the population in 2010 (May) to the population in 2020 (September)
⁴ Laju pertumbuhan penduduk dihitung berdasarkan penduduk tahun 2020 (September) dibandingkan dengan penduduk tahun 2021 (Juni)/ The growth rate refers to the change of the population in 2020 (September) to the population in 2021 (June)
⁵ Luas provinsi berdasarkan Peraturan Menteri Dalam Negeri Nomor 72 Tahun 2019 tanggal 25 Oktober 2019/Province area Based on Minister of Home Affairs Regulation Number 72/2019, October 25th, 2019

Sumber/Source: BPS dan Kementerian Dalam Negeri/BPS-Statistics Indonesia and Ministry of Home Affairs

Tabel
Table 3.1.2

Jumlah Penduduk Menurut Kelompok Umur dan Jenis Kelamin di Kabupaten Rejang Lebong, 2021
Population by Age Groups and Sex in Rejang Lebong Regency, 2021

Kelompok Umur <i>Age Groups</i>	Jenis Kelamin/Sex		
	Laki-Laki <i>Male</i>	Perempuan <i>Female</i>	Jumlah <i>Total</i>
(1)	(2)	(3)	(4)
0–4	11 211	10 575	21 786
5–9	11 189	10 856	22 045
10–14	11 909	11 401	23 310
15–19	12 462	11 727	24 189
20–24	12 620	11 944	24 564
25–29	12 338	11 431	23 769
30–34	11 688	10 868	22 556
35–39	10 981	10 745	21 726
40–44	10 893	10 681	21 574
45–49	9 779	9 391	19 170
50–54	8 144	7 833	15 977
55–59	6 565	6 309	12 874
60–64	5 138	4 922	10 060
65–69	3 698	3 641	7 339
70–74	2 006	2 022	4 028
75+	1 735	2 091	3 826
Rejang Lebong	142 356	136 437	278 793

Catatan/Note: Hasil Proyeksi Penduduk Interim 2020–2023 (Pertengahan tahun/Juni) | *The result of Interim Population Projection 2020–2023 (mid year/June)*

Sumber/Source: BPS/ BPS-Statistics Indonesia

3.2 KETENAGAKERJAAN EMPLOYMENT

Tabel 3.2.1 Jumlah Penduduk Berumur 15 Tahun Keatas Menurut Jenis Kegiatan Selama Seminggu yang Lalu dan Jenis Kelamin, 2021
Population Aged 15 Years and Over by Type of Activity During The Previous Week and Sex, 2021

Kegiatan Main Activity	Jenis Kelamin Sex		
	Laki-Laki Male	Perempuan Female	Jumlah Total
(1)	(2)	(3)	(4)
I. Angkatan Kerja/Economically Active	90 225	68 332	158 557
1. Bekerja/Working	87 886	66 791	154 677
2. Pengangguran Terbuka/Unemployment	2 339	1 541	3 880
II. Bukan Angkatan Kerja/Not Economically Active	14 985	34 850	49 835
1. Sekolah/Attending School	5 941	7 923	13 864
2. Mengurus Rumah Tangga/ Housekeeping	4 537	25 416	29 953
3. Lainnya/Others	4 507	1 511	6 018
Jumlah/Total	105 210	103 182	208 392

Sumber/Sourc: Survei Angkatan Kerja Nasional Agustus/ August National Labor Force Survey

Tabel
Table 3.2.2

**Jumlah Penduduk Berumur 15 Tahun Keatas Menurut
Menurut Pendidikan Tertinggi yang Ditamatkan dan Jenis
Kegiatan Selama Seminggu yang Lalu, 2021**
*Population Aged 15 Years and Over by Educational
Attainment and Type of Activity During The Previous Week,
2021*

Pendidikan <i>Education</i>	Angkatan Kerja <i>Economically Active</i>			Persentase Bekerja terhadap Angkatan Kerja <i>Percentage of Working to Economically Active</i>
	Bekerja <i>Working</i>	Pengangguran ² <i>Unemployment²</i>	Jumlah Angkatan Kerja <i>Total of Economically Active</i>	
(1)	(2)	(3)	(4)	(5)
0	62 471	866	63 337	98,63
1	30 934	184	31 118	99,41
2	42 363	2 563	44 926	94,30
3	18 909	267	19 176	98,61
Jumlah/Total	154 677	3 880	158 557	97,55

Sumber/Source: Survei Angkatan Kerja Nasional Agustus/ August National Labor Force Survey

Lanjutan Tabel/Continued Table 3.2.2

Pendidikan Tertinggi yang Ditamatkan ¹ <i>Educational Attainment¹</i>	Bukan Angkatan Kerja <i>Not Economically Active</i>	Jumlah Total	Persentase Angkatan Kerja terhadap Penduduk Usia Kerja <i>Percentage of Economically Active to Working Age Population</i>
(1)	(6)	(7)	(8)
0	16 069	79 406	79,76
1	15 619	46 737	66,58
2	15 379	60 305	74,50
3	2 768	21 944	87,39
Jumlah/Total	49 835	208 392	76,09

Catatan/Note: ¹ 0. ≤ Sekolah Dasar (SD)/≤ *Primary School*

1. Sekolah Menengah Pertama/*Junior High School*

2. Sekolah Menengah Atas/*Senior High School*

3. Perguruan Tinggi/*Collage*

² 1. Mencari pekerjaan/*Looking for work*

2. Mempersiapkan usaha/*Establishing a new business/firm*

3. Merasa tidak mungkin mendapat pekerjaan/*Feeling Hopeless in looking for work (discouraged job seekers)*

4. Sudah punya pekerjaan tetapi belum mulai bekerja/*Having job already but not starting to work yet*

Sumber/Source: BPS, Survei Angkatan Kerja Nasional (Sakernas) Agustus/BPS-Statistics Indonesia, August National Labor Force Survey

Tabel 3.2.3 Jumlah Penduduk Berumur 15 Tahun Keatas yang Bekerja Selama Seminggu yang Lalu Menurut Status Pekerjaan Utama dan Jenis Kelamin, 2021
Population Aged 15 Years and Over Who Work During The Previous Week by Main Employment Status and Sex, 2021

Status Pekerjaan Utama <i>Main Employment Status</i>	Jenis Kelamin <i>Sex</i>		
	Laki-Laki <i>Male</i>	Perempuan <i>Female</i>	Jumlah <i>Total</i>
(1)	(2)	(3)	(4)
Berusaha Sendiri <i>Own Account Worker</i>	20 030	9 676	29 706
Berusaha Dibantu Buruh Tidak tetap/ Buruh Tak Dibayar <i>Employer assisted by temporary worker/ unpaid worker</i>	36 026	7 718	43 744
Berusaha Dibantu Buruh Tetap/Buruh Dibayar <i>Employer assisted by Permanent worker/ paid worker</i>	1 098	112	1 210
Buruh/Karyawan/Pegawai <i>Regular employee</i>	15 859	13 031	28 890
Pekerja bebas/ <i>Casual employee</i>	6 524	4 638	11 162
Pekerja keluarga/tak dibayar <i>Family worker/unpaid worker</i>	8 349	31 616	39 965
Jumlah/Total	87 886	66 791	154 677

Keterangan/Note: ¹ Sementara Tidak Bekerja/*Temporarily out of Work*

Sumber/Source: Survei Angkatan Kerja Nasional Agustus/ *August National Labor Force Survey*

Tabel 3.2.4 Tingkat Pengangguran Terbuka (TPT) dan Tingkat Partisipasi Angkatan Kerja (TPAK) , 2019 - 2021
Table *Unemployment Rate (UR) and Labor Force Participation Rate (LFPR), 2019 - 2021*

Kategori	Tahun Years		
	2019	2020	2021
(1)	(2)	(3)	(4)
Tingkat Pengangguran Terbuka (TPT)/ <i>Unemployment Rate (UR)</i>	2,70	3,70	2,45
Tingkat Partisipasi Angkatan Kerja (TPAK)/ <i>Labor Force Participation Rate (LFPR)</i>	76,48	77,93	76,09

Keterangan/Note: ¹ Sementara Tidak Bekerja/ *Temporarily out of Work*

Sumber/Source: Survei Angkatan Kerja Nasional Agustus/ *August National Labor Force Survey*

Tabel 3.2.5 Jumlah Pencari Kerja Terdaftar Menurut Tingkat Pendidikan dan Jenis Kelamin, 2021
Number of Registered Job Applicants by Educational Attainment and Sex, 2021

Pendidikan Tertinggi Yang Ditamatkan <i>Educational Attainment</i>	Jenis Kelamin <i>Sex</i>		
	Laki-Laki <i>Male</i>	Perempuan <i>Female</i>	Jumlah <i>Total</i>
(1)	(2)	(3)	(4)
Tidak/Belum Pernah Sekolah <i>No Schooling</i>	0	0	0
Tidak/Belum Tamat SD <i>Not Yet Completed Primary School</i>	0	0	0
Sekolah Dasar/ <i>Primary School</i>	0	0	0
Sekolah Menengah Pertama <i>Junior High School</i>	2	0	2
Sekolah Menengah Atas Sederajat <i>Senior High School</i>	45	16	61
Diploma I/II/III/Akademi <i>Diploma I/II/III/Academy</i>	27	13	40
Universitas/ <i>University</i>	42	70	112
Jumlah/Total	116	99	215
2020	93	62	155
2019	247	218	465
2018	132	125	257
2017	1 504	2 214	3 718

Sumber/Source: Dinas Tenaga Kerja dan Transmigrasi Kabupaten Rejang Lebong / *Labor and Migration Service of Rejang Lebong Regency*

Jumlah Guru di Kabupaten Rejang Lebong
Numbers of Teacher in Rejang Lebong Regency



Guru SD sederajat
Teachers in Primary School **2.132**

Guru SMP sederajat
Teachers in Juniors High School **1.181**

Guru SMA sederajat
Teachers in Seniors High School **1.079**

◆ Rasio Murid-Guru di Kabupaten Rejang Lebong
Ratio Pupils_Teacher in Rejang Lebong Regency

SD sederajat
Primary School **1 : 15**

SMP sederajat
Junior High School **1 : 13**

SMA sederajat
Senior High School **1 : 12**



Rasio Murid Guru adalah
Perbandingan Jumlah
Murid dengan jumlah guru

*Ratio Pupils Teacher is
Comparison between
numbers of pupils to the numbers
of teacher*

PENJELASAN TEKNIS**TECHNICAL NOTES**

- | | |
|------------------------------------------------------------------------------------------------------------------------------------------------------------------------------------------------------------------------------------------------------------------------------------------------------|-----------------------------------------------------------------------------------------------------------------------------------------------------------------------------------------------------------------------------------------------------------------------------------------------------------------|
| <p>1. Tidak/belum pernah sekolah adalah mereka yang tidak pernah atau belum pernah terdaftar dan tidak pernah atau belum pernah aktif mengikuti pendidikan di suatu jenjang pendidikan formal. Termasuk juga yang tamat/belum tamat taman kanak-kanak tetapi tidak melanjutkan ke sekolah dasar.</p> | <p>1. <i>Not/never attending school is someone who has never attended or never been registered in a formal education, such as primary, secondary, and tertiary education. Those who just completed kindergarten are considered as never attended school.</i></p> |
| <p>2. Masih bersekolah adalah mereka yang terdaftar dan aktif mengikuti pendidikan formal dan nonformal (Paket A, B, atau C), baik pendidikan dasar, menengah maupun pendidikan tinggi. Bagi mahasiswa yang sedang cuti dianggap masih bersekolah.</p> | <p>2. <i>Attending school is someone who is currently attending primary, secondary, or tertiary education, including package A, package B, or package C. College student who postpones his/her study is considered as attending school.</i></p> |
| <p>3. Tidak bersekolah lagi adalah mereka yang pernah terdaftar dan aktif mengikuti pendidikan di suatu jenjang pendidikan formal dan nonformal (Paket A, B, atau C), tetapi pada saat pencacahan tidak lagi terdaftar dan tidak aktif mengikuti pendidikan.</p> | <p>3. <i>Not attending school anymore is someone who had enrolled and participated in formal and non-formal education in the past including package A, package B, or package C, but currently does not attend school.</i></p> |
| <p>4. Tamat sekolah adalah menyelesaikan pelajaran yang ditandai dengan lulus ujian akhir pada kelas atau tingkat terakhir suatu jenjang pendidikan di sekolah negeri maupun swasta dengan mendapatkan tanda tamat belajar/ijazah. Seseorang yang belum mengikuti pelajaran</p> | <p>4. <i>Completed particular level of education is someone who has completed particular level of education in private or public school and accepting graduation certificate. Someone who has never attended the highest grade but passed the final exam is considered as completed particular level of</i></p> |

pada kelas tertinggi tetapi telah mengikuti ujian akhir dan lulus dianggap tamat sekolah.

- 5 Dapat membaca dan menulis artinya dapat membaca dan menulis kata-kata/kalimat sederhana dengan suatu aksara tertentu.
- 6 Rumah Sakit adalah tempat pemeriksaan dan perawatan kesehatan, biasanya berada di bawah pengawasan dokter/tenaga medis, yang melayani penderita yang sakit untuk berobat rawat jalan atau rawat inap.
- 7 Puskesmas (Pusat Kesehatan Masyarakat) adalah unit pelaksana teknis dinas kesehatan Kota/kota yang mempunyai fungsi utama sebagai penyelenggara pelayanan kesehatan tingkat pertama. Wilayah kerja puskesmas maksimal adalah satu kecamatan dan untuk dapat menjangkau wilayah kerjanya, puskesmas mempunyai jaringan pelayanan yang meliputi unit Puskesmas Pembantu (Pustu), unit Puskesmas Keliling (Puskel), dan unit bidan desa/komunitas (Peraturan Menteri Kesehatan RI No. 75 Tahun 2018 Tentang Pusat Kesehatan Masyarakat).

education.

- 5 *Able to read and write is the ability to read and write at least a simple sentence in any letter of alphabets.*
- 6 *Hospital is a place for health check, usually controlled/supervised by doctors/medical personnel to serve the ill patients to get outpatient or inpatient treatment services.*
- 7 *Public Health Center is technical implementation unit of Municipality health department that have the primary function as a first-level health care providers. The working area standard of public health center is one district and to reach their working areas, public health centers have a service network covering subsidiary of public health center, mobile public health center units, and midwife units (Regulation of the Minister of Health of Indonesia Number 75 Year 2018 about Public Health Center).*

8 Bencana Alam adalah peristiwa atau serangkaian peristiwa yang mengancam dan mengganggu kehidupan / penghidupan masyarakat yang disebabkan oleh faktor alam antara lain berupa gempa bumi, tsunami, gunung meletus, banjir, kekeringan, angin topan, dan tanah longsor sehingga mengakibatkan kerugian materi maupun nonmateri

8 *Natural Disaster is an event or series of events that threaten and disrupt the lives and livelihoods caused by natural factors such as: earthquake, tsunami, volcanic eruption, flood, flash flood, drought, typhoon/ cyclone, and landslide so it can lead to result in loss of material and nonmaterial.*

<https://rejanglebongkab.bps.go.id>

ULASAN

Dalam bidang pendidikan, pada tahun 2021 Angka Partisipasi Murni (APM) untuk SD, SMP, SMA sebesar 97,99; 72,06; dan 62,59 mengalami penurunan untuk SD dari tahun sebelumnya yaitu sebesar 98,01 akan tetapi meningkat dari tahun sebelumnya untuk SMA yaitu sebesar 62,59.

Hal yang cukup menggembirakan adalah terjadi penambahan pada jumlah tenaga pendidik pada tahun 2020 dibandingkan tahun 2019 hampir di semua jenjang pendidikan di semua jenjang pendidikan dibawah Kementerian Pendidikan, Kebudayaan Riset dan Teknologi. Ini merupakan angin segar bahwa pemerintah lebih peduli dan mengalokasikan anggaran lebih besar untuk menggaji tenaga pendidik dengan harapan mutu pendidikan akan lebih baik dan kualitas peserta didik akan lebih baik juga dengan rasio murid guru yang lebih ideal.

Fasilitas kesehatan merupakan salah satu tolak ukur dalam pencapaian pelaksanaan pembangunan di Kabupaten Rejang Lebong. Pada tahun 2021 terdapat 2 rumah sakit di wilayah Kabupaten Rejang Lebong, baik rumah sakit pemerintah maupun swasta.

DESCRIPTION

In the field of education, in 2021 the Pure Participation Rate (APM) of the residents of Rejang Lebong Regency aged Elementary School, Junior High School and Senior High School amounted to 97,99;72,06; and 62,59 decreased for elementary school from the previous year of 98,01 but increased from the previous year in the senior high school group of 62,59.

The encouraging thing is that there will be an increase in the number of educators in 2020 compared to 2019 at almost all levels of education Under The Ministry of Education, Culture, Research, and Technology. It is a breath of fresh air that the government cares more and allocates a bigger budget to hire educators in the hope that the quality of education will be better and the quality of learners will be better also with a more ideal ratio of teacher pupils.

Health facilities are one of the benchmarks in achieving the implementation of development in Rejang Lebong Regency. In 2021 there are 2 hospitals in Rejang Lebong Regency area, both government and private hospitals.

Diharapkan dengan banyaknya rumah sakit maka pelayanan kesehatan kepada masyarakat juga semakin baik.

It is expected that with the number of hospitals, health services to the community will also be better.

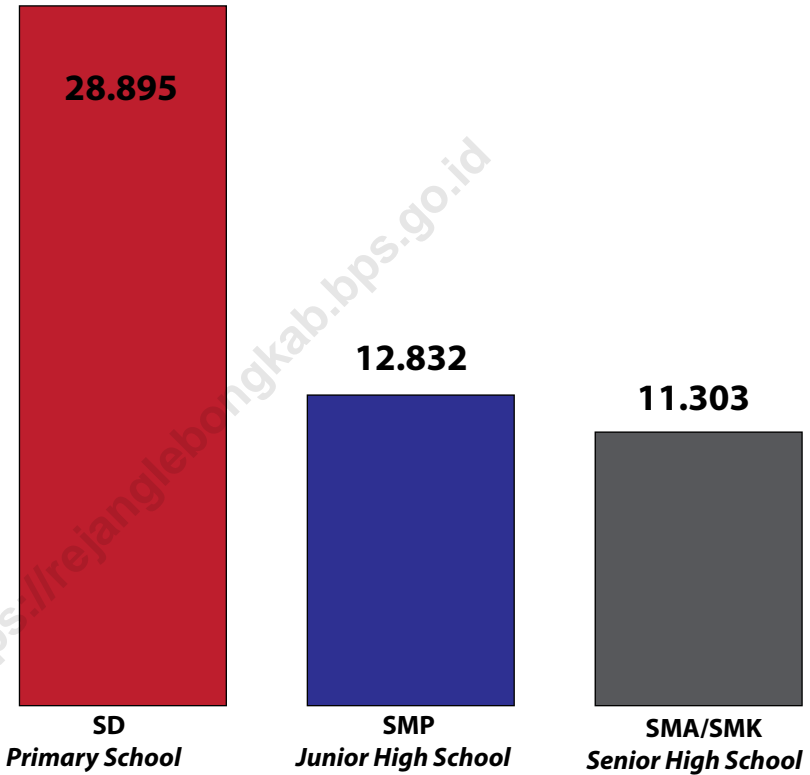
Penduduk miskin di Kabupaten Rejang Lebong tahun 2021 yaitu 15,85 %. Namun jika dilihat secara jumlah, angka ini bertambah 1.830 jiwa dibandingkan tahun sebelumnya. Garis kemiskinan tahun 2021 sebesar Rp. 487.490 naik dibanding tahun 2020 yaitu Rp. 472.555.

Poverty line in 2021 amounted to 15.85 %. However, when viewed in terms of numbers, this number increased by 1,830 people compared to the previous year. The poverty line in 2021 is Rp. 487,490 increased compared to 2020, which was Rp. 472,555.

<https://rejanglebongkab.bps.go.id>

Gambar 4.1
Figures

Jumlah Murid Sekolah di bawah Kementerian Pendidikan, Kebudayaan, Riset, dan Teknologi Kabupaten Rejang Lebong 2021/2022
Number of Pupils Under The Ministry of Education, Culture, Research, and Technology in Rejang Lebong Regency, 2021/2021



4.1 PENDIDIKAN EDUCATION

Tabel 4.1.1 Jumlah Sekolah, Guru, dan Murid Taman Kanak-Kanak (TK) di Bawah Kementerian Pendidikan, Kebudayaan, Riset, dan Teknologi Menurut Kecamatan, 2020/2021 dan 2021/2022
Number of Schools, Teachers, and Pupils in Kindergarten Under The Ministry of Education, Culture, Research, and Technology by Subdistrict, 2020/2021 dan 2021/2022

Kecamatan Subdistrict	Sekolah/Schools					
	Negeri/Public		Swasta/Private		Jumlah/Total	
	2020/2021	2021/2022	2020/2021	2021/2022	2020/2021	2021/2022
(1)	(2)	(3)	(4)	(5)	(6)	(7)
Kota Padang	-	-	-	-	-	-
Sindang Beliti Ilir	-	-	-	-	-	-
Padang Ulak Tanding	1	1	-	-	1	1
Sindang Kelingi	-	2	2	1	2	3
Bindu Riang	-	-	-	-	-	-
Sindang Beliti Ulu	-	-	-	-	-	-
Sindang Dataran	-	-	1	1	1	1
Curup	1	4	7	5	8	9
Bermani Ulu	-	2	-	1	-	3
Selupu Rejang	1	3	4	3	5	6
Curup Selatan	-	-	2	2	2	2
Curup Tengah	-	-	5	4	5	4
Bermani Ulu Raya	-	2	2	3	2	5
Curup Utara	-	-	1	1	1	1
Curup Timur	-	-	4	4	4	4
Rejang Lebong	3	14	28	25	31	39

Lanjutan Tabel/*Continued Table 4.1.1*

Kecamatan Subdistrict	Guru ¹ /Teachers ¹					
	Negeri/Public		Swasta/Private		Jumlah/Total	
	2020/2021	2021/2022	2020/2021	2021/2022	2020/2021	2021/2022
(1)	(8)	(9)	(10)	(11)	(12)	(13)
Kota Padang	-	-	-	-	-	-
Sindang Beliti Ilir	-	-	-	-	-	-
Padang Ulak Tanding	6	4	-	-	6	4
Sindang Kelingi	-	13	9	3	9	16
Bindu Riang	-	-	-	-	-	-
Sindang Beliti Ulu	-	-	-	-	-	-
Sindang Dataran	-	-	3	3	3	3
Curup	10	22	32	15	42	37
Bermani Ulu	-	6	-	2	-	8
Selupu Rejang	10	14	13	10	23	24
Curup Selatan	-	-	10	10	10	10
Curup Tengah	-	-	28	20	28	20
Bermani Ulu Raya	-	8	4	8	4	16
Curup Utara	-	-	4	3	4	3
Curup Timur	-	-	21	17	21	17
Rejang Lebong	26	67	124	91	150	158

Lanjutan Tabel/*Continued Table 4.1.1*

Kecamatan Subdistrict	Murid/Students					
	Negeri/Public		Swasta/Private		Jumlah/Total	
	2020/2021	2021/2022	2020/2021	2021/2022	2020/2021	2021/2022
(1)	(14)	(15)	(16)	(17)	(18)	(19)
Kota Padang	-	-	-	-	-	-
Sindang Beliti Ilir	-	-	-	-	-	-
Padang Ulak Tanding	47	45	-	-	47	45
Sindang Kelingi	-	101	40	37	40	138
Bindu Riang	-	-	-	-	-	-
Sindang Beliti Ulu	-	-	-	-	-	-
Sindang Dataran	-	-	10	15	10	15
Curup	105	230	303	181	408	411
Bermani Ulu	-	77	-	31	-	108
Selupu Rejang	79	150	158	103	237	253
Curup Selatan	-	-	84	84	84	84
Curup Tengah	-	-	296	324	296	324
Bermani Ulu Raya	-	80	80	133	80	213
Curup Utara	-	-	39	13	39	13
Curup Timur	-	-	137	132	137	132
Rejang Lebong	231	683	1 147	1 053	1 378	1 736

Catatan/Note: ¹ Jumlah guru termasuk kepala sekolah dan guru/*The total of teachers including headmaster and teacher*
 Sumber/Source: Kementerian Pendidikan, Kebudayaan, Riset, dan Teknologi, Data Semester Ganjil/*Ministry of Educations and Culture, Odd Semester Data*

Tabel
Table 4.1.2

**Jumlah Sekolah, Guru, dan Murid Raudatul Athfal (RA)
di Bawah Kementerian Agama Menurut Kecamatan,
2020/2021 dan 2022/2022**
**Number of Schools, Teachers, and Pupils in Raudatul Athfal
(RA) Under The Ministry of Religious Affairs by Subdistrict,
2020/2021 dan 2021/2022**

Kecamatan Subdistrict	Sekolah/Schools		Guru/Teachers		Murid/Pupils	
	2020/2021	2021/2022	2020/2021	2021/2022	2020/2021	2021/2022
(1)	(2)	(3)	(4)	(5)	(6)	(7)
Curup	4	4	53	55	489	453
Curup Utara	2	2	11	11	41	84
Curup Timur	3	3	13	14	79	70
Curup Selatan	1	1	7	7	20	33
Curup Tengah	4	4	30	30	206	187
Sindang Kelingi	-	-	-	-	-	-
Sindang Dataran	2	2	11	10	76	95
Kota Padang	1	1	5	5	20	31
Sindang Beliti Ilir	-	-	-	-	-	-
Bermani Ulu	-	-	-	-	-	-
Bermani Ulu Raya	-	-	-	-	-	-
Padang Ulak Tanding	-	-	-	-	-	-
Binduriang	-	-	-	-	-	-
Sindang Beliti Ulu	-	-	-	-	-	-
Selupu Rejang	2	2	9	9	101	84
Rejang Lebong	19	19	139	141	1 032	1 037

*Perbaikan Data untuk 2020/2021

Sumber/Source: Kementerian Agama, Data Semester Ganjil/Ministry of Religious Affairs, Odd Semester Data

Tabel
Table 4.1.3

**Jumlah Sekolah, Guru, dan Murid Sekolah Dasar (SD)
di Bawah Kementerian Pendidikan, Kebudayaan, Riset,
dan Teknologi Menurut Kecamatan, 2020/2021 dan
2022/2022**

***Number of Schools, Teachers, and Pupils in Primary Schools
Under The Ministry of Education, Culture, Research, and
Technology by Subdistrict, 2020/2021 dan 2021/2022***

Kecamatan Subdistrict	Sekolah/Schools					
	Negeri/Public		Swasta/Private		Jumlah/Total	
	2020/2021	2021/2022	2020/2021	2021/2022	2020/2021	2021/2022
(1)	(2)	(3)	(4)	(5)	(6)	(7)
Curup	15	15	6	6	21	21
Curup Utara	8	8	-	-	8	8
Curup Timur	11	11	3	3	14	14
Curup Selatan	11	11	1	1	12	12
Curup Tengah	11	11	6	6	17	17
Sindang Kelingi	13	13	1	1	14	14
Sindang Dataran	9	9	-	-	9	9
Kota Padang	11	11	-	-	11	11
Sindang Beliti Ilir	9	9	-	-	9	9
Bermani Ulu	10	10	-	-	10	10
Bermani Ulu Raya	10	10	-	-	10	10
Padang Ulak Tanding	20	20	-	-	20	20
Binduriang	7	7	-	-	7	7
Sindang Beliti Ulu	12	12	-	-	12	12
Selupu Rejang	15	15	-	-	15	15
Rejang Lebong	172	172	17	17	189	189

Lanjutan Tabel/Continued Table 4.1.3

Kecamatan Subdistrict	Guru /Teachers					
	Negeri/Public		Swasta/Private		Jumlah/Total	
	2020/2021	2021/2022	2020/2021	2021/2022	2020/2021	2021/2022
(1)	(8)	(9)	(10)	(11)	(12)	(13)
Curup	192	160	52	65	244	225
Curup Utara	91	88	-	-	91	88
Curup Timur	119	105	48	47	167	152
Curup Selatan	137	121	11	10	148	131
Curup Tengah	149	142	139	154	288	296
Sindang Kelingi	135	126	6	8	141	134
Sindang Dataran	88	83	-	-	88	83
Kota Padang	90	85	-	-	90	85
Sindang Beliti Ilir	73	71	-	-	73	71
Bermani Ulu	93	89	-	-	93	89
Bermani Ulu Raya	88	81	-	-	88	81
Padang Ulak Tanding	182	167	-	-	182	167
Binduriang	58	52	-	-	58	52
Sindang Beliti Ulu	100	92	-	-	100	92
Selupu Rejang	198	188	-	-	198	188
Rejang Lebong	1 793	1 650	256	284	2 049	1 934

Lanjutan Tabel/*Continued Table 4.1.3*

Kecamatan Subdistrict	Murid/Students					
	Negeri/Public		Swasta/Private		Jumlah/Total	
	2020/2021	2021/2022	2020/2021	2021/2022	2020/2021	2021/2022
(1)	(8)	(9)	(10)	(11)	(12)	(13)
Curup	2 736	3 109	595	664	3 331	3 773
Curup Utara	1 159	1 099	-	-	1 159	1 099
Curup Timur	1 356	1 348	581	609	1 937	1 957
Curup Selatan	1 964	1 960	117	138	2 081	2 098
Curup Tengah	2 271	2 419	2 339	2 270	4 610	4 689
Sindang Kelingi	1 653	1 762	91	125	1 744	1 887
Sindang Dataran	1 345	1 303	-	-	1 345	1 303
Kota Padang	1 266	1 215	-	-	1 266	1 215
Sindang Beliti Ilir	996	921	-	-	996	921
Bermani Ulu	1 351	1 539	-	-	1 351	1 539
Bermani Ulu Raya	1 222	1 178	-	-	1 222	1 178
Padang Ulak Tanding	2 022	2 028	-	-	2 022	2 028
Binduriang	749	815	-	-	749	815
Sindang Beliti Ulu	1 217	1 252	-	-	1 217	1 252
Selupu Rejang	3 215	3 141	-	-	3 215	3 141
Rejang Lebong	24 522	25 089	3 723	3 806	28 245	28 895

Sumber/*Source*: Kementerian Pendidikan, Kebudayaan, Riset, dan Teknologi, Sistem Data Pokok Pendidikan, Data Semester Ganjil/
Ministry of Educations and Culture, Basic Education Data System, Odd Semester Data

Tabel
Table 4.1.4**Jumlah Sekolah, Guru, dan Murid Madrasah Ibtidaiyah (MI) di Bawah Kementerian Agama Menurut Kecamatan Menurut Kecamatan, 2020/2021 dan 2021/2022**
Number of Schools, Teachers, and Pupils in Madrasah Ibtidaiyah (MI) Under The Ministry of Religious Affairs by Subdistrict, 2020/2021 dan 2021/2022

Kecamatan Subdistrict	Sekolah/Schools		Guru/Teachers		Murid/Pupils	
	2020/2021	2021/2022	2020/2021	2021/2022	2020/2021	2021/2022
(1)	(2)	(3)	(4)	(5)	(6)	(7)
Curup	-	-	-	-	-	-
Curup Utara	2	2	41	49	528	625
Curup Timur	2	2	29	35	362	502
Curup Selatan	1	1	14	14	117	128
Curup Tengah	1	1	12	12	75	89
Sindang Kelingi	-	-	-	-	-	-
Sindang Dataran	-	-	-	-	-	-
Kota Padang	1	1	22	22	170	171
Sindang Beliti Ilir	-	-	-	-	-	-
Bermani Ulu	-	-	-	-	-	-
Bermani Ulu Raya	1	1	15	15	77	67
Padang Ulak Tanding	1	1	9	11	111	123
Binduriang	1	1	23	20	255	288
Sindang Beliti Ulu	-	-	-	-	-	-
Selupu Rejang	2	2	20	20	104	103
Rejang Lebong	12	12	185	198	1 799	2 096

*Perbaikan Data untuk 2020/2021

Sumber/Source: Kementerian Agama, Data Semester Ganjil/Ministry of Religious Affairs, Odd Semester Data

Tabel
Table 4.1.5

Jumlah Sekolah, Guru, dan Murid Sekolah Menengah Pertama (SMP) di Bawah Kementerian Pendidikan, Kebudayaan, Riset, dan Teknologi Menurut Kecamatan, 2020/2021 dan 2021/2022
Number of Schools, Teachers, and Pupils in Junior High Schools Under The Ministry of Education, Culture, Research, and Technology by Subdistrict, 2020/2021 dan 2021/2022

Kecamatan Subdistrict	Sekolah/Schools					
	Negeri/Public		Swasta/Private		Jumlah/Total	
	2020/2021	2021/2022	2020/2021	2021/2022	2020/2021	2021/2022
(1)	(2)	(3)	(4)	(5)	(6)	(7)
Curup	2	2	3	3	5	5
Curup Utara	2	2	-	-	2	2
Curup Timur	3	3	1	1	4	4
Curup Selatan	2	2	1	2	3	4
Curup Tengah	2	2	3	2	5	4
Sindang Kelingi	3	3	-	-	3	3
Sindang Dataran	4	4	-	-	4	4
Kota Padang	3	3	-	-	3	3
Sindang Beliti Ilir	3	3	-	-	3	3
Bermani Ulu	3	3	-	-	3	3
Bermani Ulu Raya	2	2	-	-	2	2
Padang Ulak Tanding	6	6	-	-	6	6
Binduriang	1	1	-	-	1	1
Sindang Beliti Ulu	3	3	-	-	3	3
Selupu Rejang	5	5	2	3	7	8
Rejang Lebong	44	44	10	11	54	55

Lanjutan Tabel/Continued Table 4.1.5

Kecamatan Subdistrict	Guru /Teachers					
	Negeri/Public		Swasta/Private		Jumlah/Total	
	2020/2021	2021/2022	2020/2021	2021/2022	2020/2021	2021/2022
(1)	(8)	(9)	(10)	(11)	(12)	(13)
Curup	102	100	21	16	123	116
Curup Utara	55	54	-	-	55	54
Curup Timur	85	84	31	33	116	117
Curup Selatan	50	50	10	36	60	86
Curup Tengah	83	78	53	25	136	103
Sindang Kelingi	55	53	-	-	55	53
Sindang Dataran	46	43	-	-	46	43
Kota Padang	53	40	-	-	53	40
Sindang Beliti Ilir	39	42	-	-	39	42
Bermani Ulu	39	33	-	-	39	33
Bermani Ulu Raya	40	34	-	-	40	34
Padang Ulak Tanding	101	95	-	-	101	95
Binduriang	12	11	-	-	12	11
Sindang Beliti Ulu	34	35	-	-	34	35
Selupu Rejang	89	87	26	44	115	131
Rejang Lebong	883	839	141	154	1 024	993

Lanjutan Tabel/Continued Table 4.1.5

Kecamatan Subdistrict	Murid/Students					
	Negeri/Public		Swasta/Private		Jumlah/Total	
	2020/2021	2021/2022	2020/2021	2021/2022	2020/2021	2021/2022
(1)	(14)	(15)	(16)	(17)	(18)	(19)
Curup	1 673	1 786	164	270	1 837	2 056
Curup Utara	774	783	-	-	774	783
Curup Timur	1 125	1 061	489	519	1 614	1 580
Curup Selatan	583	559	67	358	650	917
Curup Tengah	1 183	1 206	584	222	1 767	1 428
Sindang Kelingi	809	769	-	-	809	769
Sindang Dataran	477	488	-	-	477	488
Kota Padang	616	579	-	-	616	579
Sindang Beliti Ilir	417	393	-	-	417	393
Bermani Ulu	457	405	-	-	457	405
Bermani Ulu Raya	542	562	-	-	542	562
Padang Ulak Tanding	905	947	-	-	905	947
Binduriang	9	1	-	-	9	1
Sindang Beliti Ulu	415	495	-	-	415	495
Selupu Rejang	1 074	1 039	282	390	1 356	1 429
Rejang Lebong	11 059	11 073	1 586	1 759	12 645	12 832

Sumber/Source: Kementerian Pendidikan, Kebudayaan, Riset, dan Teknologi, Data Semester Ganjil/Ministry of Educations and Culture, Odd Semester Data

Tabel
Table 4.1.6

Jumlah Sekolah, Guru, dan Murid Madrasah Tsanawiyah (MTs) di Bawah Kementerian Agama Menurut Kecamatan, 2020/2021 dan 2021/2022
Number of Schools, Teachers, and Pupils in Madrasah Tsanawiyah (MTs) Under The Ministry of Religious Affairs by Subdistrict, 2020/2021 dan 2021/2022

Kecamatan Subdistrict	Sekolah/Schools		Guru/Teachers		Murid/Pupils	
	2020/2021	2021/2022	2020/2021	2021/2022	2020/2021	2021/2022
(1)	(2)	(3)	(4)	(5)	(6)	(7)
Curup	2	2	43	46	556	623
Curup Utara	-	-	-	-	-	-
Curup Timur	2	2	38	35	313	389
Curup Selatan	-	-	-	-	-	-
Curup Tengah	-	-	-	-	-	-
Sindang Kelingi	-	-	-	-	-	-
Sindang Dataran	-	-	-	-	-	-
Kota Padang	-	-	-	-	-	-
Sindang Beliti Ilir	-	-	-	-	-	-
Bermani Ulu	1	1	28	23	156	215
Bermani Ulu Raya	-	-	-	-	-	-
Padang Ulak Tanding	1	1	31	29	231	215
Binduriang	1	1	19	19	115	115
Sindang Beliti Ulu	-	-	-	-	-	-
Selupu Rejang	2	2	31	36	270	227
Rejang Lebong	9	9	190	188	1 641	1 784

*Perbaikan Data untuk 2020/2021

Sumber/Source: Kementerian Agama, Data Semester Ganjil/Ministry of Religious Affairs, Odd Semester Data

Tabel
Table 4.1.7

Jumlah Sekolah, Guru, dan Murid Sekolah Menengah Atas (SMA) di Bawah Kementerian Pendidikan, Kebudayaan, Riset, dan Teknologi Menurut Kecamatan, 2020/2021 dan 2021/2022

Number of Schools, Teachers, and Pupils in Senior High Schools Under The Ministry of Education, Culture, Research, and Technology by Subdistrict, 2020/2021 dan 2021/2022

Kecamatan Subdistrict	Sekolah/Schools					
	Negeri/Public		Swasta/Private		Jumlah/Total	
	2020/2021	2021/2022	2020/2021	2021/2022	2020/2021	2021/2022
(1)	(2)	(3)	(4)	(5)	(6)	(7)
Curup	1	1	3	3	4	4
Curup Utara	1	1	-	-	1	1
Curup Timur	1	1	-	-	1	1
Curup Selatan	1	1	-	-	1	1
Curup Tengah	1	1	1	1	2	2
Sindang Kelingi	1	1	-	-	1	1
Sindang Dataran	1	1	-	-	1	1
Kota Padang	1	1	-	-	1	1
Sindang Beliti Ilir	1	1	-	-	1	1
Bermani Ulu	1	1	-	-	1	1
Bermani Ulu Raya	-	-	-	-	-	-
Padang Ulak Tanding	1	1	-	-	1	1
Binduriang	1	1	-	-	1	1
Sindang Beliti Ulu	1	1	-	-	1	1
Selupu Rejang	1	1	-	-	1	1
Rejang Lebong	14	14	4	4	18	18

Lanjutan Tabel/*Continued Table 4.1.7*

Kecamatan Subdistrict	Guru /Teachers					
	Negeri/Public		Swasta/Private		Jumlah/Total	
	2020/2021	2021/2022	2020/2021	2021/2022	2020/2021	2021/2022
(1)	(8)	(9)	(10)	(11)	(12)	(13)
Curup	66	64	34	30	100	94
Curup Utara	48	43	-	-	48	43
Curup Timur	71	66	-	-	71	66
Curup Selatan	60	61	-	-	60	61
Curup Tengah	24	24	8	5	32	29
Sindang Kelingi	18	18	-	-	18	18
Sindang Dataran	14	15	-	-	14	15
Kota Padang	34	38	-	-	34	38
Sindang Beliti Ilir	14	14	-	-	14	14
Bermani Ulu	20	19	-	-	20	19
Bermani Ulu Raya	-	-	-	-	-	-
Padang Ulak Tanding	14	13	-	-	14	13
Binduriang	26	25	-	-	26	25
Sindang Beliti Ulu	18	19	-	-	18	19
Selupu Rejang	37	36	-	-	37	36
Rejang Lebong	464	455	42	35	506	490

Lanjutan Tabel/Continued Table 4.1.7

Kecamatan Subdistrict	Murid/Students					
	Negeri/Public		Swasta/Private		Jumlah/Total	
	2020/2021	2021/2022	2020/2021	2021/2022	2020/2021	2021/2022
(1)	(14)	(15)	(16)	(17)	(18)	(19)
Curup	1 073	1 070	168	175	1 241	1 245
Curup Utara	652	559	-	-	652	559
Curup Timur	1 005	1 022	-	-	1 005	1 022
Curup Selatan	869	899	-	-	869	899
Curup Tengah	134	103	45	39	179	142
Sindang Kelingi	233	241	-	-	233	241
Sindang Dataran	197	176	-	-	197	176
Kota Padang	583	613	-	-	583	613
Sindang Beliti Ilir	142	145	-	-	142	145
Bermani Ulu	245	224	-	-	245	224
Bermani Ulu Raya	-	-	-	-	-	-
Padang Ulak Tanding	99	139	-	-	99	139
Binduriang	323	269	-	-	323	269
Sindang Beliti Ulu	123	118	-	-	123	118
Selupu Rejang	364	308	-	-	364	308
Rejang Lebong	6 042	5 886	213	214	6 255	6 100

Sumber/Source: Kementerian Pendidikan, Kebudayaan, Riset, dan Teknologi, Data Semester Ganjil/Ministry of Educations and Culture, Odd Semester Data

Tabel
Table 4.1.8

Jumlah Sekolah, Guru, dan Murid Sekolah Menengah Kejuruan (SMK) di Bawah Kementerian Pendidikan, Kebudayaan, Riset, dan Teknologi Menurut Kecamatan, 2020/2021 dan 2021/2022
Number of Schools, Teachers, and Pupils in Vocational High Schools Under The Ministry of Education, Culture, Research, and Technology by Subdistrict, 2020/2021 dan 2021/2022

Kecamatan Subdistrict	Sekolah/Schools		Guru/Teachers		Murid/Pupils	
	2020/2021	2021/2022	2020/2021	2021/2022	2020/2021	2021/2022
(1)	(2)	(3)	(4)	(5)	(6)	(7)
Curup	6	6	204	195	2 368	2 310
Curup Utara	1	1	18	23	126	111
Curup Timur	2	2	92	85	800	743
Curup Selatan	1	1	45	42	473	489
Curup Tengah	-	-	-	-	-	-
Sindang Kelingi	-	-	-	-	-	-
Sindang Dataran	-	-	-	-	-	-
Kota Padang	-	-	-	-	-	-
Sindang Beliti Ilir	-	-	-	-	-	-
Bermani Ulu	-	-	-	-	-	-
Bermani Ulu Raya	1	1	23	24	427	432
Padang Ulak Tanding	1	1	23	22	279	265
Binduriang	-	-	-	-	-	-
Sindang Beliti Ulu	-	-	-	-	-	-
Selupu Rejang	2	2	58	59	812	853
Rejang Lebong	14	14	463	450	5 285	5 203

Sumber/Source: Kementerian Pendidikan, Kebudayaan, Riset, dan Teknologi, Data Semester Ganjil/Ministry of Educations and Culture, Odd Semester Data

Tabel
Table 4.1.9

**Jumlah Sekolah, Guru, dan Murid Madrasah Aliyah (MA)
di Bawah Kementerian Agama Menurut Kecamatan,
2020/2021 dan 2021/2022**
*Number of Schools, Teachers, and Pupils in Madrasah Aliyah
(MA) Under the Ministry of Religious Affairs by Subdistrict,
2020/2021 dan 2021/2022*

Kecamatan Subdistrict	Sekolah/Schools					
	Negeri/Public		Swasta/Private		Jumlah/Total	
	2020/2021	2021/2022	2020/2021	2021/2022	2020/2021	2021/2022
(1)	(2)	(3)	(4)	(5)	(6)	(7)
Curup	-	-	-	-	-	-
Curup Utara	-	-	1	1	1	1
Curup Timur	-	-	1	1	1	1
Curup Selatan	-	-	-	-	-	-
Curup Tengah	1	1	-	-	1	1
Sindang Kelingi	-	-	-	-	-	-
Sindang Dataran	-	-	-	-	-	-
Kota Padang	-	-	-	-	-	-
Sindang Beliti Ilir	-	-	-	-	-	-
Bermani Ulu	-	-	-	-	-	-
Bermani Ulu Raya	-	-	-	-	-	-
Padang Ulak Tanding	-	-	-	-	-	-
Binduriang	-	-	-	-	-	-
Sindang Beliti Ulu	-	-	-	-	-	-
Selupu Rejang	-	-	2	2	2	2
Rejang Lebong	1	1	4	4	5	5

Lanjutan Tabel/Continued Table 4.1.9

Kecamatan Subdistrict	Guru ¹ /Teachers ¹					
	Negeri/Public		Swasta/Private		Jumlah/Total	
	2020/2021	2021/2022	2020/2021	2021/2022	2020/2021	2021/2022
(1)	(8)	(9)	(10)	(11)	(12)	(13)
Curup	-	-	-	-	-	-
Curup Utara	-	-	19	18	19	18
Curup Timur	-	-	21	26	21	26
Curup Selatan	-	-	-	-	-	-
Curup Tengah	69	67	-	-	69	67
Sindang Kelingi	-	-	-	-	-	-
Sindang Dataran	-	-	-	-	-	-
Kota Padang	-	-	-	-	-	-
Sindang Beliti Ilir	-	-	-	-	-	-
Bermani Ulu	-	-	-	-	-	-
Bermani Ulu Raya	-	-	-	-	-	-
Padang Ulak Tanding	-	-	-	-	-	-
Binduriang	-	-	-	-	-	-
Sindang Beliti Ulu	-	-	-	-	-	-
Selupu Rejang	-	-	30	28	30	28
Rejang Lebong	69	67	70	72	139	139

Lanjutan Tabel/Continued Table 4.1.9

Kecamatan Subdistrict	Murid/Students					
	Negeri/Public		Swasta/Private		Jumlah/Total	
	2020/2021	2021/2022	2020/2021	2021/2022	2020/2021	2021/2022
(1)	(14)	(15)	(16)	(17)	(18)	(19)
Curup	-	-	-	-	-	-
Curup Utara	-	-	80	39	80	39
Curup Timur	-	-	71	56	71	56
Curup Selatan	-	-	-	-	-	-
Curup Tengah	958	982	-	-	958	982
Sindang Kelingi	-	-	-	-	-	-
Sindang Dataran	-	-	-	-	-	-
Kota Padang	-	-	-	-	-	-
Sindang Beliti Ilir	-	-	-	-	-	-
Bermani Ulu	-	-	-	-	-	-
Bermani Ulu Raya	-	-	-	-	-	-
Padang Ulak Tanding	-	-	-	-	-	-
Binduriang	-	-	-	-	-	-
Sindang Beliti Ulu	-	-	-	-	-	-
Selupu Rejang	-	-	135	137	135	137
Rejang Lebong	958	982	286	232	1 244	1 214

*Perbaikan Data untuk 2020/2021

Sumber/Source: Kementerian Agama, Data Semester Ganjil/Ministry of Religious Affairs, Odd Semester Data

Tabel 4.1.10 Jumlah Desa¹/Kelurahan yang Memiliki Fasilitas Sekolah Menurut Kecamatan dan Tingkat Pendidikan 2019, 2020, dan 2021
Number of Villages¹ Having Educational Facilities by Subdistrict and Educational Level, 2019, 2020, dan 2021

Kecamatan Subdistrict	SD Primary School		
	2019	2020	2021
(1)	(2)	(3)	(4)
Curup	6	6	6
Curup Utara	10	10	10
Curup Timur	8	8	8
Curup Selatan	9	9	9
Curup Tengah	8	8	8
Sindang Kelingi	10	10	10
Sindang Dataran	6	6	6
Kota Padang	10	10	10
Sindang Beliti Ilir	8	8	8
Bermani Ulu	8	8	8
Bermani Ulu Raya	9	9	9
Padang Ulak Tanding	13	14	13
Binduriang	5	5	5
Sindang Beliti Ulu	9	9	9
Selupu Rejang	13	13	13
Rejang Lebong	132	133	132

Lanjutan Tabel/*Continued Table* 4.1.10

Kecamatan <i>Subdistrict</i>	SMP <i>Junior High School</i>		
	2019	2020	2021
(1)	(5)	(6)	(7)
Curup	5	5	5
Curup Utara	3	2	2
Curup Timur	4	5	6
Curup Selatan	3	3	3
Curup Tengah	3	3	3
Sindang Kelingi	2	2	2
Sindang Dataran	4	4	4
Kota Padang	4	4	4
Sindang Beliti Ilir	3	3	3
Bermani Ulu	4	4	4
Bermani Ulu Raya	2	2	2
Padang Ulak Tanding	7	7	7
Binduriang	2	2	2
Sindang Beliti Ulu	3	3	3
Selupu Rejang	9	9	9
Rejang Lebong	58	58	59

Lanjutan Tabel/*Continued Table* 4.1.10

Kecamatan <i>Subdistrict</i>	SMA <i>Senior High School</i>		
	2019	2020	2021
(1)	(8)	(9)	(10)
Curup	2	2	3
Curup Utara	2	2	2
Curup Timur	2	2	3
Curup Selatan	2	2	2
Curup Tengah	3	3	3
Sindang Kelingi	1	1	1
Sindang Dataran	1	1	1
Kota Padang	1	1	1
Sindang Beliti Ilir	1	1	1
Bermani Ulu	1	1	1
Bermani Ulu Raya	-	-	-
Padang Ulak Tanding	3	2	2
Binduriang	1	1	1
Sindang Beliti Ulu	1	1	1
Selupu Rejang	2	2	2
Rejang Lebong	23	22	23

Lanjutan Tabel/*Continued Table* 4.1.10

Kecamatan <i>Subdistrict</i>	SMK <i>Vocational School</i>		
	2019	2020	2021
(1)	(11)	(12)	(13)
Curup	3	3	3
Curup Utara	1	1	1
Curup Timur	1	1	1
Curup Selatan	1	1	1
Curup Tengah	-	-	-
Sindang Kelingi	-	-	-
Sindang Dataran	-	-	-
Kota Padang	-	-	-
Sindang Beliti Ilir	-	-	-
Bermani Ulu	-	-	-
Bermani Ulu Raya	1	1	1
Padang Ulak Tanding	1	1	1
Binduriang	-	-	-
Sindang Beliti Ulu	-	-	-
Selupu Rejang	2	2	2
Rejang Lebong	10	10	10

Lanjutan Tabel/Continued Table 4.1.10

Kecamatan Subdistrict	Perguruan Tinggi University		
	2019	2020	2021
(1)	(14)	(15)	(16)
Curup	3	2	3
Curup Utara	1	1	1
Curup Timur	-	-	-
Curup Selatan	1	1	1
Curup Tengah	-	-	-
Sindang Kelingi	-	-	-
Sindang Dataran	-	-	-
Kota Padang	-	-	-
Sindang Beliti Ilir	-	-	-
Bermani Ulu	-	-	-
Bermani Ulu Raya	-	-	-
Padang Ulak Tanding	-	-	-
Binduriang	-	-	-
Sindang Beliti Ulu	-	-	-
Selupu Rejang	-	1	1
Rejang Lebong	5	5	

Catatan/Note: ¹ Desa pada tabel ini termasuk Unit Permukiman Transmigrasi (UPT) yang masih dibina oleh kementerian terkait dan nagari di Provinsi Sumatera Barat/Villages in this table include Transmigration Settlement Unit which is still fostered by the relevant ministries and the nagari in the Province of Sumatera Barat

Sumber/Source: BPS, Pendataan Potensi Desa (Podes)/ BPS—Statistics Indonesia, Village Potential Data Collection

Tabel
Table 4.1.11**Angka Partisipasi Murni (APM) dan Angka Partisipasi Kasar (APK) Menurut Jenjang Pendidikan di Kabupaten Rejang Lebong, 2020 dan 2021**
Net Enrollment Rate and Gross Enrollment Ratio by Educational Level in Rejang Lebong Regency, 2020 and 2021

Jenjang Pendidikan <i>Educational Level</i>	Angka Partisipasi Murni (APM) <i>Net Enrollment Rate</i>		Angka Partisipasi Kasar (APK) <i>Gross Enrollment Ratio</i>	
	2020	2021	2020	2021
(1)	(2)	(3)	(4)	(5)
SD/MI <i>Elementary School</i>	98,01	97,99	109,78	109,66
SMP/MTs <i>Junior High School</i>	72,08	72,06	84,04	84,50
SMA/SMK/MA <i>Senior High School</i>	61,47	62,95	102,93	104,32

Sumber/Source: BPS, Survei Sosial Ekonomi Nasional (Susenas)/BPS-Statistics Indonesia, National Socioeconomic Survey

Tabel 4.1.12 **Persentase Penduduk Berumur 15 Tahun ke Atas yang Melek Huruf Menurut Kelompok Umur di Kabupaten Rejang Lebong, 2020 dan 2021**
Table 4.1.12 **Percentage of Literate People Aged 15 Years and Over by Age Group in Rejang Lebong Regency, 2020 and 2021**

Kelompok Umur Age Group	2020	2021
(1)	(2)	(3)
15–19	100,00	100,00
20–24	100,00	100,00
25–29	100,00	100,00
30–34	100,00	100,00
35–39	100,00	100,00
40–44	100,00	100,00
45–49	100,00	100,00
50+	93,19	93,54
Jumlah/Total	98,13	98,18
15–24	100,00	100,00
15–44	100,00	99,90
15+	98,31	98,18
45+	94,97	95,17

Sumber/Source: BPS, Survei Sosial Ekonomi Nasional (Susenas)/BPS-Statistics Indonesia, National Socioeconomic Survey

4.2 KESEHATAN HEALTH

Tabel 4.2.1 Jumlah Desa¹/Kelurahan Yang Memiliki Sarana Kesehatan Menurut Kecamatan, 2019, 2020, dan 2021
Number of Villages¹ Having Health Facilities by Subdistrict, 2019, 2020, dan 2021

Kecamatan Subdistrict	Rumah Sakit** Hospital**		
	2019	2020	2021
(1)	(2)	(3)	(4)
Curup	2	1	1
Curup Utara	-	-	-
Curup Timur	-	-	-
Curup Selatan	-	-	-
Curup Tengah	-	-	-
Sindang Kelingi	-	-	-
Sindang Dataran	-	-	-
Kota Padang	-	-	-
Sindang Beliti Ilir	-	-	-
Bermani Ulu	-	-	-
Bermani Ulu Raya	-	-	-
Padang Ulak Tanding	-	-	-
Binduriang	-	-	-
Sindang Beliti Ulu	-	-	-
Selupu Rejang	-	-	1
Rejang Lebong	2	1	2

Lanjutan Tabel/*Continued Table* 4.2.1

Kecamatan <i>Subdistrict</i>	Rumah Sakit Bersalin <i>Maternity Hospital</i>		
	2019	2020	2021
(1)	(5)	(6)	(7)
Curup	-	-	-
Curup Utara	-	-	-
Curup Timur	-	-	-
Curup Selatan	-	-	-
Curup Tengah	-	-	-
Sindang Kelingi	-	-	-
Sindang Dataran	-	-	-
Kota Padang	-	-	-
Sindang Beliti Ilir	-	-	-
Bermani Ulu	-	-	-
Bermani Ulu Raya	-	-	-
Padang Ulak Tanding	-	-	-
Binduriang	-	-	-
Sindang Beliti Ulu	-	-	-
Selupu Rejang	-	-	-
Rejang Lebong	-	-	-

Lanjutan Tabel/*Continued Table* 4.2.1

Kecamatan <i>Subdistrict</i>	Poliklinik <i>Polyclinic</i>		
	2019	2020	2021
(1)	(8)	(9)	(10)
Curup	2	2	2
Curup Utara	1	1	1
Curup Timur	1	1	1
Curup Selatan	2	1	1
Curup Tengah	2	2	2
Sindang Kelingi	-	-	-
Sindang Dataran	-	-	-
Kota Padang	-	-	-
Sindang Beliti Ilir	-	-	-
Bermani Ulu	-	-	-
Bermani Ulu Raya	-	-	-
Padang Ulak Tanding	-	-	-
Binduriang	-	-	-
Sindang Beliti Ulu	-	-	-
Selupu Rejang	5	2	1
Rejang Lebong	13	9	8

Lanjutan Tabel/*Continued Table* 4.2.1

Kecamatan Subdistrict	Puskesmas Public Health Center		
	2019	2020	2021
(1)	(11)	(12)	(13)
Curup	1	1	1
Curup Utara	1	1	1
Curup Timur	2	2	2
Curup Selatan	1	1	2
Curup Tengah	2	2	2
Sindang Kelingi	2	2	2
Sindang Dataran	1	1	1
Kota Padang	1	1	1
Sindang Beliti Ilir	1	1	1
Bermani Ulu	2	2	2
Bermani Ulu Raya	2	2	2
Padang Ulak Tanding	1	1	1
Binduriang	1	1	1
Sindang Beliti Ulu	1	1	1
Selupu Rejang	3	3	3
Rejang Lebong	22	22	23

Lanjutan Tabel/*Continued Table* 4.2.1

Kecamatan <i>Subdistrict</i>	Puskesmas Pembantu <i>Subsidiary of Public Health Center</i>		
	2019	2020	2021
(1)	(14)	(15)	(16)
Curup	1	1	1
Curup Utara	3	2	2
Curup Timur	3	3	3
Curup Selatan	5	4	4
Curup Tengah	1	1	1
Sindang Kelingi	4	4	3
Sindang Dataran	3	3	3
Kota Padang	2	–	-
Sindang Beliti Ilir	1	1	1
Bermani Ulu	3	2	2
Bermani Ulu Raya	1	1	1
Padang Ulak Tanding	2	2	2
Binduriang	1	1	1
Sindang Beliti Ulu	3	3	3
Selupu Rejang	9	8	8
Rejang Lebong	42	36	35

Lanjutan Tabel/Continued Table 4.2.1

Kecamatan Subdistrict	Apotek Pharmacy		
	2019	2020	2021
(1)	(17)	(18)	(19)
Curup	6	6	6
Curup Utara	1	1	1
Curup Timur	1	1	1
Curup Selatan	2	2	3
Curup Tengah	4	3	2
Sindang Kelingi	-	-	-
Sindang Dataran	-	-	-
Kota Padang	-	-	-
Sindang Beliti Ilir	-	-	-
Bermani Ulu	-	-	-
Bermani Ulu Raya	-	-	-
Padang Ulak Tanding	-	-	-
Binduriang	-	-	-
Sindang Beliti Ulu	-	-	-
Selupu Rejang	1	2	2
Rejang Lebong	15	15	15

Catatan/Note: ¹ Desa pada tabel ini termasuk Unit Permukiman Transmigrasi (UPT) yang masih dibina oleh kementerian terkait dan nagari di Provinsi Sumatera Barat/Villages in this table include Transmigration Settlement Unit which is still fostered by the relevant ministries and the nagari in the Province of Sumatera Barat

**Keberadaan RSUD Rejang Lebong ada namun secara administratif masuk wilayah kepahiang/ The existence of the Rejang Lebong Hospital exists, but administratively it is in the Kepahiang area

Sumber/Source: BPS, Pendataan Potensi Desa (Podes)/BPS-Statistics Indonesia, Village Potential Data Collecting

Tabel
Table 4.2.2**Jumlah Tenaga Kesehatan Menurut Kecamatan di
Kabupaten Rejang Lebong 2021**
**Number of Medical Personnel by Subdistrict in Rejang
Lebong Regency, 2021**

Kecamatan Subdistrict	Dokter Doctor	Perawat Nurse	Bidan Midwife	Farmasi Pharmaceutical	Ahli Gizi Nutritionist
(1)	(2)	(3)	(4)	(5)	(6)
Kota Padang	2	15	19	1	2
Sindang Beliti Ilir	2	10	24	1	1
Padang Ulak Tanding	1	26	23	1	0
Sindang Kelingi	3	30	27	1	2
Bindu Riang	0	11	8	1	1
Sindang Beliti Ulu	1	23	21	1	1
Sindang Dataran	2	8	16	1	2
Curup	2	11	17	3	1
Bermani Ulu	2	15	25	1	1
Selupu Rejang	3	38	47	2	8
Curup Selatan	2	15	16	1	1
Curup Tengah	2	26	57	2	6
Bermani Ulu Raya	1	12	16	1	1
Curup Utara	1	10	22	1	2
Curup Timur	3	22	45	4	2
Rejang Lebong	27	272	383	22	31

Sumber/Source: Dinas Kesehatan Kabupaten Rejang Lebong / Public Health Service of Rejang Lebong Regency

Tabel
Table 4.2.3

Jumlah Rumah Sakit Umum, Rumah Sakit Khusus, Puskesmas, Klinik Pratama, dan Posyandu Menurut Kecamatan di Kabupaten Rejang Lebong, 2020 dan 2021
Number of General Hospital, Specialized Hospital, Public Health Center, Primary Clinic, and Integrated Health Post by Subdistrict in Rejang Lebong Regency, 2020 and 2021

Kecamatan Subdistrict	2020				
	Rumah Sakit Umum	Rumah Sakit Khusus	Klinik Pratama	Puskesmas	Posyandu
(1)	(2)	(3)	(4)	(5)	(6)
Kota Padang	-	-	-	1	10
Sindang Beliti Ilir	-	-	-	1	9
Padang Ulak Tanding	-	-	-	1	21
Sindang Kelingi	-	-	-	2	12
Bindu Riang	-	-	-	1	12
Sindang Beliti Ulu	-	-	-	1	11
Sindang Dataran	-	-	-	1	9
Curup	-	-	4	2	18
Bermani Ulu	-	-	-	2	12
Selupu Rejang	-	-	2	3	22
Curup Selatan	-	-	4	1	7
Curup Tengah	1	-	-	1	26
Bermani Ulu Raya	-	-	1	1	14
Curup Utara	-	-	1	1	12
Curup Timur	-	-	2	2	19
Rejang Lebong	1	-	14	21	214

Lanjutan Tabel/*Continued Table* 4.2.3

Kecamatan <i>Subdistrict</i>	2021				
	Rumah Sakit Umum	Rumah Sakit Khusus	Klinik Pratama	Puskesmas	Posyandu
(1)	(2)	(3)	(4)	(5)	(6)
Kota Padang	-	-	-	1	10
Sindang Beliti Ilir	-	-	-	1	9
Padang Ulak Tanding	-	-	-	1	21
Sindang Kelingi	-	-	-	2	12
Bindu Riang	-	-	-	1	12
Sindang Beliti Ulu	-	-	-	1	11
Sindang Dataran	-	-	-	1	9
Curup	-	-	5	2	18
Bermani Ulu	-	-	-	2	12
Selupu Rejang	1	-	1	3	22
Curup Selatan	-	-	2	1	7
Curup Tengah	1	-	3	1	26
Bermani Ulu Raya	-	-	-	1	14
Curup Utara	-	-	2	1	12
Curup Timur	-	-	2	2	19
Rejang Lebong	2	-	15	21	214

Sumber/*Source*: Dinas Kesehatan Kabupaten Rejang Lebong / *Public Health Service of Rejang Lebong Regency*

4.3 AGAMA DAN SOSIAL LAINNYA RELIGION AND OTHER SOCIAL AFFAIRS

Tabel 4.3.1 Penduduk Menurut Kecamatan dan Agama yang Dianut di Kabupaten Rejang Lebong, 2021
Population by Subdistrict and Religion in Rejang Lebong Regency, 2021

Kecamatan Subdistrict	Islam	Protestan Protestant	Katolik Catholic	Hindu	Budha Buddha	Lainnya Others
(1)	(2)	(3)	(4)	(5)	(6)	(7)
Kota Padang	14 900	-	8	1	-	-
Sindang Beliti Ilir	10 997	8	-	17	-	-
Padang Ulak Tanding	19 829	72	12	-	-	-
Sindang Kelingi	14 206	12	596	-	173	-
Bindu Riang	10 442	-	-	-	-	-
Sindang Beliti Ulu	12 631	-	-	-	-	-
Sindang Dataran	12 297	87	-	-	24	-
Curup	27 012	984	312	261	-	-
Bermani Ulu	13 146	60	-	-	6	-
Selupu Rejang	31 647	107	40	-	1	-
Curup Selatan	21 194	188	60	9	8	-
Curup Tengah	33 095	1 312	228	68	100	-
Bermani Ulu Raya	8 853	25	61	10	-	-
Curup Utara	16 254	-	93	-	-	-
Curup Timur	22 639	102	4	-	2	-
Rejang Lebong	269 142	2 957	1 414	366	314	-

Sumber/Source: Kementerian Agama Kabupaten Rejang Lebong / Religion Ministry of Rejang Lebong Regency

Tabel
Table 4.3.2**Jumlah Tempat Peribadatan Menurut Kecamatan
Kabupaten Rejang Lebong, 2021**
**Number of Places of Worship by Subdistrict in Rejang
Lebong Regency, 2021**

Kecamatan Subdistrict	Masjid Mosque	Mushola Pray Room	Gereja Protestan Protestant Church	Gereja Katholik Catholic Church	Pura Temple	Vihara
(1)	(2)	(3)	(4)	(5)	(6)	(7)
Kota Padang	13	5	-	-	-	-
Sindang Beliti Ilir	15	3	-	-	-	-
Padang Ulak Tanding	28	20	2	1	-	-
Sindang Kelingi	17	25	1	-	-	-
Bindu Riang	12	1	-	-	-	-
Sindang Beliti Ulu	11	2	-	-	-	-
Sindang Dataran	12	3	1	-	-	-
Curup	24	39	3	2	-	1
Bermani Ulu	20	11	1	-	-	-
Selupu Rejang	25	40	1	1	-	-
Curup Selatan	21	31	1	-	-	-
Curup Tengah	29	28	1	-	-	-
Bermani Ulu Raya	17	12	1	-	-	-
Curup Utara	24	11	-	-	-	-
Curup Timur	19	15	2	-	-	-
Rejang Lebong	287	246	14	4	-	1

Sumber/Source: Kementerian Agama Kabupaten Rejang Lebong / Religion Ministry of Rejang Lebong Regency

Tabel 4.3.3 Jumlah Desa¹/Kelurahan yang Mengalami Bencana Alam² Menurut Kecamatan, 2019-2021
Table Number of Villages¹ that Had Natural Disaster² by Subdistrict, 2019-2021

Kecamatan Subdistrict	Banjir/Flood		
	2019	2020	2021
(1)	(2)	(3)	(4)
Kota Padang	–	–	–
Sindang Beliti Ilir	–	–	1
Padang Ulak Tanding	–	1	–
Sindang Kelingi	–	1	1
Bindu Riang	–	–	–
Sindang Beliti Ulu	–	–	–
Sindang Dataran	–	–	–
Curup	–	3	2
Bermani Ulu	–	1	–
Selupu Rejang	–	–	1
Curup Selatan	–	6	–
Curup Tengah	3	6	5
Bermani Ulu Raya	–	–	–
Curup Utara	4	10	3
Curup Timur	1	3	5
Rejang Lebong	8	31	18

Lanjutan Tabel/*Continued Table* 4.3.3

Kecamatan Subdistrict	Gempa Bumi/ <i>Earthquake</i>		
	2019	2020	2021
(1)	(5)	(6)	(7)
Kota Padang	–	–	–
Sindang Beliti Ilir	–	–	–
Padang Ulak Tanding	–	–	–
Sindang Kelingi	–	2	–
Bindu Riang	–	–	–
Sindang Beliti Ulu	–	–	–
Sindang Dataran	–	–	–
Curup	–	–	–
Bermani Ulu	–	–	–
Selupu Rejang	–	–	–
Curup Selatan	–	–	–
Curup Tengah	–	–	–
Bermani Ulu Raya	–	–	–
Curup Utara	–	–	–
Curup Timur	–	–	–
Rejang Lebong	–	2	–

Lanjutan Tabel/*Continued Table 4.3.3*

Kecamatan <i>Subdistrict</i>	Tanah Longsor/ <i>Landslide</i>		
	2019	2020	2021
(1)	(8)	(9)	(10)
Curup	–	–	2
Curup Utara	–	–	3
Curup Timur	–	–	2
Curup Selatan	1	6	2
Curup Tengah	–	–	–
Sindang Kelingi	–	2	5
Sindang Dataran	–	–	–
Kota Padang	1	4	–
Sindang Beliti Ilir	–	6	–
Bermani Ulu	2	–	2
Bermani Ulu Raya	–	5	1
Padang Ulak Tanding	–	5	–
Binduriang	–	–	–
Sindang Beliti Ulu	–	4	1
Selupu Rejang	1	2	1
Rejang Lebong	5	34	19

Catatan/*Note*: ¹ Desa pada tabel ini termasuk Unit Permukiman Transmigrasi (UPT) yang masih dibina oleh kementerian terkait dan nagari di Provinsi Sumatera Barat/*Villages in this table are included in Transmigration Settlement Unit which is still fostered by the relevant ministries and the nagari in the Province of Sumatera Barat*

² Terjadi dalam tiga tahun terakhir sampai dengan saat pencacahan/*Occured during the last three years by the time of enumeration*

Sumber/*Source*: BPS, Pendataan Potensi Desa (Podes)/*BPS-Statistics Indonesia, Village Potential Data Collecting*

4.4 KEMISKINAN POVERTY

Tabel 4.4.1 **Garis Kemiskinan, Jumlah, dan Persentase Penduduk Miskin di Kabupaten Rejang Lebong, 2014–2021**
Poverty Line, Number, and Percentage of Poor People in Rejang Lebong Regency, 2014–2021

Tahun Year	Garis Kemiskinan (rupiah/kapita/bulan) Poverty Line (rupiah/capita/month)	Jumlah Penduduk Miskin (ribu) Number of Poor People (thousand)	Persentase Penduduk Miskin Percentage of Poor People
(1)	(2)	(3)	(4)
2014	334 237	45,85	17,99
2015	346 981	46,04	18,03
2016	382 027	45,79	17,81
2017	408 680	43,85	16,97
2018	434 643	42,13	16,23
2019	449 999	41,57	15,95
2020	472 555	41,47	15,85
2021	487,490	43,30	15,85

Sumber/Source: .BPS, Survei Sosial Ekonomi Nasional Maret/BPS-Statistics Indonesia, March National Socioeconomic Survey

Tabel 4.4.2 **Indeks Kedalaman Kemiskinan dan Indeks Keparahan Kemiskinan di Kabupaten Rejang Lebong, 2014–2021**
Table **Poverty Gap Index and Poverty Severity Index in Rejang Lebong Regency, 2014–2021**

Tahun Year	Indeks Kedalaman Kemiskinan Poverty Gap Index	Indeks Keparahan Kemiskinan Poverty Severity Index
(1)	(2)	(3)
2014	2,69	0,60
2015	3,02	0,74
2016	3,36	0,91
2017	2,9	0,72
2018	2,01	0,44
2019	1,47	0,28
2020	1,79	0,35
2021	2,04	0,40

Sumber/Source: .BPS, Survei Sosial Ekonomi Nasional Maret/BPS-Statistics Indonesia, March National Socioeconomic Survey



Produksi KOPI mencapai

19.010,09 Ton

Coffee production reached


19.010,09 Ton

Kecamatan SINDANG DATARAN

Menyumbang >21 persen

Produksi Kopi di

Kabupaten Rejang Lebong



PENJELASAN TEKNIS

TECHNICAL NOTES

1. Lahan sawah adalah lahan pertanian yang berpetak-petak dan dibatasi oleh pematang (galangan), saluran u n t u k menahan/ menyalurkan air, yang biasanya ditanami padi sawah tanpa memandang dari mana diperoleh atau status lahan tersebut. Lahan yang dimaksud termasuk lahan yang terdaftar di Pajak Bumi Bangunan, luran Pembangunan Daerah, lahan bengkok, lahan serobotan, lahan rawa yang ditanami padi dan lahan bekas tanaman tahunan yang telah dijadikan sawah, baik yang ditanami padi, palawija atau tanaman semusim lainnya.
2. Tegall/Kebun adalah lahan pertanian bukan sawah (lahan kering) yang ditanami tanaman semusim atau tahunan dan terpisah dengan halaman sekitar rumah serta penggunaannya tidak berpindah pindah.
3. Ladang/Huma adalah lahan pertanian bukan sawah (lahan kering) yang biasanya ditanami tanaman semusim dan penggunaannya hanya semusim atau dua musim, kemudian akan ditinggalkan bila sudah tidak subur lagi (berpindah-pindah). Kemungkinan lahan ini beberapa tahun kemudian akan dikerjakan kembali jika sudah subur.

1. *Wetland is agricultural land that separated by small dykes to resist water, where the main crop is usually wetland paddy without considering where it is got from or the status of the land. It includes the land that is registered at land income tax office, regional development contribution, 'bengkok' land, illegal ownership, swamps for rice cultivation, and annual crop land mark that has been used as rice field, which are both planted with paddy, secondary crops or the other seasonal crops.*
2. *Dry field/Garden is an dryland (unirrigated land) which is planted with seasonal or annual crops and separately from the yard around the house without shifting*
3. *Unirrigated agricultural field/ Shifting cultivation land is dryland (unirrigated land) that usually is cultivated for seasonal crops and utilized only for one or two seasons, then it will be left when it is not fertile (shifting). Maybe, this land will be used again in a few years if it has been fertile.*

4. Lahan yang sementara tidak diusahakan adalah lahan yang biasanya diusahakan tetapi untuk sementara (lebih dari 1 (satu) tahun tetapi kurang dari atau sama dengan 2 (dua) tahun) tidak diusahakan, termasuk lahan sawah yang tidak diusahakan selama lebih dari 2 (dua) tahun. Tegal/Kebun adalah lahan pertanian bukan sawah (lahan kering) yang ditanami tanaman semusim atau tahunan dan terpisah dengan halaman sekitar rumah serta penggunaannya tidak berpindah pindah.
 5. Data pokok tanaman pangan yang dikumpulkan adalah luas panen dan produktivitas (hasil per hektar). Produksi tanaman pangan merupakan hasil perkalian antara luas panen dengan produktivitas. Pengumpulan data luas panen dilakukan setiap bulan dengan pendekatan area kecamatan di seluruh wilayah Indonesia. Pengumpulan data produktivitas dilakukan melalui pengukuran langsung pada plot ubinan berukuran 2½ m x 2½ m. Pengumpulan data produktivitas dilakukan setiap subround (empat bulanan) pada waktu panen petani.
 6. Data produksi padi dan palawija yang disajikan adalah dalam kualitas: gabah kering giling (padi), pipilan kering (jagung), biji kering (kedelai dan kacang tanah), dan umbi basah.
4. *Temporarily unused land is land that is regularly used but temporarily (more than a year but less or equal than two years) is unused, it includes wetland that is not cultivated more than two years. including rice fields that have not been cultivated for more than 2 (two) years. Tegal/Garden is non-rice field agricultural land (dry land) which is planted with annual or annual crops and is separated from the yard around the house and its use does not move.*
 5. *The main food crops data collected consists of harvested area and productivity (yield per hectare). Food crops production is generated by harvested area multiplied by productivity. The harvested area data is collected every month using sub Subdistrict area approach in all sub Subdistrict in Indonesia. The productivity data collection is conducted by a direct measurement in 2½m x 2½m crop cutting plot. The productivity measurement is conducted in every subround (four monthly) at the time when farmers are harvesting their crops.*
 6. *Production of paddy and secondary crops data are presented in the form of: dry unhusked rice (paddy), dry loose maize (maize), dry shells crops (soybeans and peanuts), and fresh roots.*

7. Tanaman sayuran dan buah-buahan semusim
 Tanaman sayuran semusim adalah tanaman sumber vitamin, garam mineral dan lain-lain yang dikonsumsi dari bagian tanaman yang berupa daun, bunga, buah, dan umbinya, yang berumur kurang dari satu tahun.
 Tanaman buah-buahan semusim adalah tanaman sumber vitamin, garam mineral, dan lain-lain yang dikonsumsi dari bagian tanaman yang berupa buah, berumur kurang dari satu tahun, tidak berbentuk pohon/rumpun tetapi menjalar dan berbatang lunak.
 8. Tanaman buah-buahan dan sayuran tahunan
 Tanaman buah-buahan tahunan adalah tanaman sumber vitamin, garam mineral, dan lain-lain yang dikonsumsi dari bagian tanaman yang berupa buah dan merupakan tanaman tahunan.
 Tanaman sayuran tahunan adalah tanaman sumber vitamin, garam mineral, dan lain-lain yang dikonsumsi dari bagian tanaman yang berupa daun dan atau buah yang berumur lebih dari satu tahun.
 9. Tanaman biofarmaka adalah tanaman yang bermanfaat untuk obat-obatan, kosmetik, dan kesehatan yang dikonsumsi atau digunakan dari bagian-bagian tanaman seperti daun, batang, buah, umbi (rimpang) ataupun akar.
7. *Seasonal vegetable and fruit plants*
Seasonal vegetable plants are plants which are the sources of vitamin, mineral salt, etc, consumed from the part of the plant in the form of leaf, flower, fruit, and root with the age of less than one year.
Seasonal fruit plants are plants which are the sources of vitamin, mineral salt, etc, consumed from the part of the plant in the form of fruits. These plants are creeps with the age of less than one year.
 8. *Annual fruit and vegetable plants*
Annual fruit plants are plants which are the sources of vitamin, contained mineral salt, etc, consumed from the part of plant in the form of fruit and more than one year of age.
Annual vegetable plants are plants which are the sources of vitamin, contained mineral salt, etc, consumed from the part of the plant in the form of vegetable and more than one year of age.
 9. *Medicinal plants are plants which are useful for medicine. It is consumed from part of the plant such as leaf, flower, fruit, tuber, and root.*

10. Tanaman hias adalah tanaman yang mempunyai nilai keindahan baik bentuk, warna daun, tajuk maupun bunganya, sering digunakan untuk penghias pekarangan dan lain sebagainya.
11. Luas panen tanaman hortikultura adalah luas tanaman sayuran, buah- buahan, biofarmaka, dan tanaman hias yang diambil hasilnya/dipanen pada periode pelaporan.
12. Luas panen untuk tanaman sayuran adalah luas tanaman yang dipanen sekaligus/habis/dibongkar dan luas tanaman yang dipanen berkali-kali (lebih dari satu kali)/belum habis. Tanaman yang dipanen sekaligus/habis/dibongkar adalah tanaman yang sehabis panen langsung dibongkar/dicabut, terdiri dari bawang merah, bawang putih, bawang daun, kentang, kol/kubis, kembang kol, petsai/sawi, wortel, lobak, dan kacang merah. Tanaman yang dipanen berkali-kali (lebih dari satu kali)/belum habis adalah tanaman yang pemanenannya lebih dari satu kali dan biasanya dibongkar apabila panen terakhir sudah tidak memadai lagi, terdiri dari: kacang panjang, cabe besar, cabe rawit, jamur, tomat, terung, buncis, ketimun, labu siam, kangkung, bayam, melon, semangka, dan blewah.
10. *Ornamental plants are plants which have a beauty value, either in shape, colour of leaf or crown of flower, and they are often used as a yard decorator.*
11. *Harvested area of horticulture is area which vegetable, fruit, medicinal and ornamental plant of crop harvested during the period of report.*
12. *Harvested area of vegetables is area of entirely plant harvested/ demolished and plant harvested several times/undemolished. Entirely plants harvested/ demolished are plants usually harvested once and demolished to be substituted by other plants, consisting of: shallots, garlic, leeks, potato, cabbage, cauli flower, mustard green, carrots, chinese radish, and red kidney beans. Plants harvested several times/ undemolished are plants usually harvested more than once and demolished in the case that the last harvest was economically not profitable. They consist of : yard long beans, chili, small chili, mushroom, tomatoes, egg plant, frech beans, cucumber, pumpkin/chajota,swamp cabbage, spinach, melon, watermelon, and blewah.*

13. Produksi hortikultura adalah hasil menurut bentuk produk dari setiap tanaman sayuran, buah-buahan, biofarmaka dan tanaman hias yang diambil berdasarkan luas yang dipanen/ tanaman yang menghasilkan pada bulan/triwulan laporan.
14. dan kapok, datanya diperoleh dari Direktorat Jenderal Perkebunan. Data perkebunan rakyat juga diperoleh dari Direktorat Jenderal Perkebunan.
15. Penghitungan luas tanaman perkebunan besar adalah pada keadaan akhir tahun dan tidak termasuk yang luasnya kurang dari 5 hektar.
16. Bentuk produksi perkebunan adalah; karet kering (karet), daun kering (teh dan tembakau), biji kering (kopi dan coklat), kulit kering (kayu manis dan kina), serat kering (rami), bunga kering (cengkeh), refined sugar (tebu dari perkebunan besar), gula mangkok (tebu dari perkebunan rakyat), ekivalen kopra (kopra), biji dan bunga (pala) serta minyak daun (sereh).
13. *Horticulture production is the standard production quantity form of vegetable, fruit, medicinal and ornamental plant based on harvested area/the number of production plants reported monthly/quarterly.*
14. *Data on estates are collected by the BPS every month on complete basis through a mailing system. Data on coconut, clove, and kapok, as well as on smallholderplantation, are acquired from the Directorate General of Estates.*
15. *Planted areas of estates refer to condition at the end of the year, and exclude areas less than 5 hectares.*
16. *Production of estates crops are follows: dry rubber (rubber); dry leaves (tea and tobacco); dry beans (coffee and cocoa); dry bark (cassia vera and cinchona); dry fibre (rosella); dry flowers/buds (cloves); refined sugar (sugar cane from estate); cup sugar (sugar cane from smallholders); copra (copra); seeds and buds (nutmeg); and leaf oil (citronella).*

ULASAN

Sektor pertanian berperan penting dalam perekonomian Kabupaten Rejang Lebong yang merupakan sektor utama yang memberikan peranan terbesar dalam pembentukan Produk Domestik Regional Bruto (PDRB), dengan share sektor ini yang mendominasi. Pada tahun 2021 peranan sektor pertanian terhadap PDRB Kabupaten Rejang Lebong adalah 30,98 persen (angka sangat sementara). Dengan nilai nominal milyar 3.125, 98 milyar rupiah (atas dasar harga berlaku). Cakupan kegiatan pertanian terdiri dari beberapa jenis kegiatan yaitu pertanian, peternakan, perburuan dan jasa pertanian, kehutanan dan penebangan kayu serta perikanan.

Kabupaten Rejang Lebong juga mempunyai keragaman produksi tanaman hortikultura seperti sayuran dan buah-buahan. Pada tahun 2021, terdapat berbagai komoditi tanaman sayuran dan buah-buahan. Total luas panen tanaman sayuran dan buah-buahan jika dilihat tren dari tahun 2020 rata-rata mengalami peningkatan walaupun tidak begitu signifikan. Hal ini cukup baik dikarenakan Kabupaten Rejang Lebong selama ini merupakan penyuplai utama kebutuhan sayur-sayuran dan buah-buahan di Provinsi Bengkulu bahkan sampai keluar provinsi. Dengan peningkatan luas panen akan dapat meningkatkan ekspor sayuran dan buah ke luar provinsi.

DESCRIPTION

The agricultural sector plays an important role in the economy of Rejang Lebong Regency is the main sector that provides the largest role in the formation of Gross Regional Domestic Product (GDP), with the share of this sectors is dominates. In 2021 the role of the agricultural sector to the GDP of Rejang Lebong Regency is 30,68 percent (a very temporary figure). With a nominal value of 3.125,98 billion rupiah (based on applicable prices). The scope of agricultural activities consists of several types of activities, namely agriculture, animal husbandry, hunting and agricultural services, forestry and logging and fisheries.

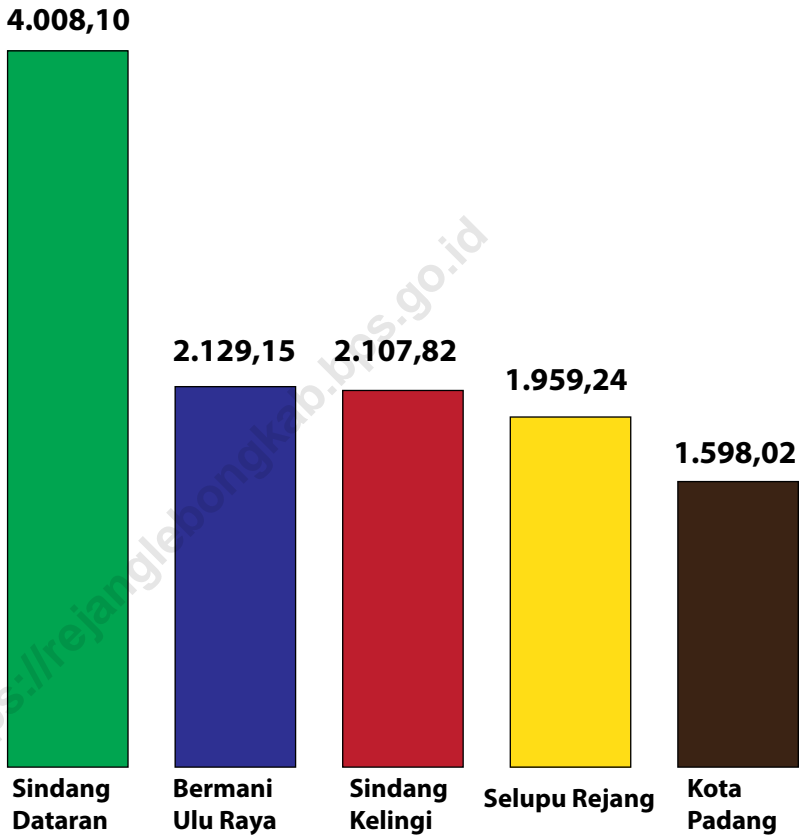
Rejang Lebong Regency also has a diversity of horticultural crops such as vegetables and fruits. In 2021, there are various commodities of vegetable and fruit crops. The total harvest area of vegetable and fruit crops when viewed trends from 2020 on average increased although not so significant. This is quite good because Rejang Lebong Regency has been the main supplier for the needs of vegetables and fruits in Bengkulu Province, even outside the province. Increasing the harvested area will increase vegetables and fruit export to the outside of the province.

Selain sayuran dan buah-buahan, juga terdapat tanaman hias dan tanaman biofarmaka. Jenis tanaman hias yang ada antara lain anggrek, anthurium bunga, mawar, dan melati. Sedangkan jenis tanaman biofarmaka yang menghasilkan antara lain jahe, kencur, lengkuas, dan kunyit.

In addition to vegetables and fruits, there are also ornamental plants and biopharmaceutical plants. Types of ornamental plants include orchids, anthurium flowers, roses, and jasmine. While the types of biopharmaceutical plants that produce include ginger, kencur, galangal, and turmeric plants that produce include ginger, kencur, galangal, and turmeric

<https://rejanglebongkab.bps.go.id>

Gambar 5.1 Lima Kecamatan dengan Produksi Kopi (Ton) Terbanyak di Kabupaten Rejang Lebong, 2021
Figures 5.1 Five Subdistrict in with the Most Coffee Production (Ton) Rejang Lebong Regency, 2021



**5.1 HORTIKULTURA
HORTICULTURE**

Tabel 5.1.1 Luas Panen Tanaman Sayuran Menurut Kecamatan dan Jenis Tanaman (ha), 2020 dan 2021
Harvested Area of Vegetables by Subdistrict and Kind of Plant (ha), 2020 and 2021

Kecamatan Subdistrict	Bawang Merah/Shallot		Cabai Besar/Big Chili	
	2020	2021	2020	2021
(1)	(2)	(3)	(4)	(5)
Kota Padang	-	-	14	20
Sindang Beliti Ilir	-	-	24	26
Padang Ulak Tanding	3	-	77	97
Sindang Kelingi	7	4	670	721
Binduriang	-	-	40	44
Sindang Beliti Ulu	-	-	59	74
Sindang Dataran	8	3	617	664
Curup	-	-	3	3
Bermani Ulu	7	3	481	531
Selupu Rejang	9	8	912	1 001
Curup Selatan	1	-	314	369
Curup Tengah	2	2	210	213
Bermani Ulu Raya	3	2	204	224
Curup Utara	-	-	499	552
Curup Timur	4	-	331	360
Rejang Lebong	44	22	4 455	4 899

Lanjutan Tabel/*Continued Table 5.1.1*

Kecamatan Subdistrict	Kentang/Potato		Kubis/Cabbage	
	2020	2021	2020	2021
(1)	(6)	(7)	(8)	(9)
Kota Padang	-	-	-	-
Sindang Beliti Ilir	-	-	-	-
Padang Ulak Tanding	-	-	13	11
Sindang Kelingi	54	70	353	344
Binduriang	-	-	-	-
Sindang Beliti Ulu	-	-	-	-
Sindang Dataran	82	63	340	349
Curup	-	-	-	-
Bermani Ulu	20	9	246	258
Selupu Rejang	77	98	479	544
Curup Selatan	4	-	104	103
Curup Tengah	-	-	72	81
Bermani Ulu Raya	7	3	156	160
Curup Utara	-	-	113	122
Curup Timur	-	-	115	137
Rejang Lebong	244	243	1 991	2 109

Lanjutan Tabel/Continued Table 5.1.1

Kecamatan Subdistrict	Petai Chinese Cabbage		Tomat/Tomato		Bawang Putih Garlic	
	2020	2021	2020	2021	2020	2021
(1)	(10)	(11)	(12)	(13)	(14)	(15)
Kota Padang	12	11	5	8	-	-
Sindang Beliti Ilir	23	17	22	25	-	-
Padang Ulak Tanding	42	46	45	47	-	-
Sindang Kelingi	314	319	376	407	30	-
Binduriang	25	30	29	33	-	-
Sindang Beliti Ulu	25	31	35	43	-	-
Sindang Dataran	269	289	312	341	32	-
Curup	10	13	-	-	-	-
Bermani Ulu	278	290	281	315	8	-
Selupu Rejang	492	512	562	646	30	-
Curup Selatan	123	141	197	201	-	-
Curup Tengah	89	102	105	111	-	-
Bermani Ulu Raya	154	154	150	143	-	35
Curup Utara	177	199	225	252	-	-
Curup Timur	164	190	170	190	-	-
Rejang Lebong	2 197	2 344	2 514	2 762	100	35

Lanjutan Tabel/Continued Table 5.1.1

Kecamatan Subdistrict	Bawang Daun/ Scallion		Terung/Eggplant	
	2020	2021	2020	2021
(1)	(16)	(17)	(18)	(19)
Kota Padang	-	-	60	58
Sindang Beliti Ilir	-	1	42	38
Padang Ulak Tanding	14	13	70	54
Sindang Kelingi	360	363	212	245
Binduriang	3	1	34	33
Sindang Beliti Ulu	2	-	36	40
Sindang Dataran	307	292	179	195
Curup	-	-	-	-
Bermani Ulu	227	234	189	213
Selupu Rejang	423	448	382	401
Curup Selatan	89	89	189	232
Curup Tengah	72	82	79	95
Bermani Ulu Raya	90	91	110	121
Curup Utara	127	141	210	252
Curup Timur	110	121	143	162
Rejang Lebong	1 824	1 876	1 935	2 139

Lanjutan Tabel/Continued Table 5.1.1

Kecamatan Subdistrict	Bayam/ Spinach		Buncis/ string bean	
	2020	2021	2020	2021
(1)	(16)	(17)	(18)	(19)
Kota Padang	-	-	-	-
Sindang Beliti Ilir	1	3	24	22
Padang Ulak Tanding	-	-	57	47
Sindang Kelingi	-	-	154	162
Binduriang	-	-	23	26
Sindang Beliti Ulu	-	-	48	55
Sindang Dataran	-	-	153	151
Curup	-	-	-	-
Bermani Ulu	16	3	140	148
Selupu Rejang	-	-	258	272
Curup Selatan	-	-	109	118
Curup Tengah	1	-	60	63
Bermani Ulu Raya	-	-	90	77
Curup Utara	6	3	115	125
Curup Timur	2	1	74	75
Rejang Lebong	26	10	1 305	1 341

Sumber/Source: BPS, Statistik Pertanian Hortikultura SPH-SBS/BPS-Statistics Indonesia, Agricultural Statistic for Horticulture SPH-SBS

Lanjutan Tabel/Continued Table 5.1.1

Kecamatan Subdistrict	Cabai Rawit/ Chili/Cayenne Pepper		Kacang Merah/ Red Beans	
	2020	2021	2020	2021
(1)	(16)	(17)	(18)	(19)
Kota Padang	42	41	-	-
Sindang Beliti Ilir	37	39	-	-
Padang Ulak Tanding	77	98	25	-
Sindang Kelingi	233	263	22	-
Binduriang	45	62	-	-
Sindang Beliti Ulu	64	84	3	-
Sindang Dataran	229	248	29	-
Curup	-	-	-	-
Bermani Ulu	176	205	62	-
Selupu Rejang	294	347	-	-
Curup Selatan	128	162	-	-
Curup Tengah	63	80	-	-
Bermani Ulu Raya	97	114	53	-
Curup Utara	128	165	9	-
Curup Timur	119	149	6	-
Rejang Lebong	1 732	2 057	209	-

Lanjutan Tabel/Continued Table 5.1.1

Kecamatan Subdistrict	Kacang Panjang/ Long Beans		Kangkung/ Water Spinach	
	2020	2021	2020	2021
(1)	(16)	(17)	(18)	(19)
Kota Padang	42	32	28	19
Sindang Beliti Ilir	42	30	-	-
Padang Ulak Tanding	60	61	-	-
Sindang Kelingi	86	79	-	-
Binduriang	37	34	-	-
Sindang Beliti Ulu	41	38	-	-
Sindang Dataran	61	63	-	-
Curup	-	-	2	-
Bermani Ulu	107	126	29	24
Selupu Rejang	65	61	6	8
Curup Selatan	123	123	2	3
Curup Tengah	79	82	10	9
Bermani Ulu Raya	67	66	-	-
Curup Utara	110	109	26	24
Curup Timur	71	71	16	16
Rejang Lebong	991	975	119	103

Lanjutan Tabel/Continued Table 5.1.1

Kecamatan Subdistrict	Kembang Kol/ Cauliflower		Ketimun/ Cucumber		Labu Siam/ Chayote	
	2020	2021	2020	2021	2020	2021
(1)	(10)	(11)	(12)	(13)	(14)	(15)
Kota Padang	-	-	33	32	-	-
Sindang Beliti Ilir	-	-	1	2	-	-
Padang Ulak Tanding	-	-	42	41	-	-
Sindang Kelingi	182	181	77	82	41	57
Binduriang	-	-	24	23	3	5
Sindang Beliti Ulu	-	-	26	36	-	-
Sindang Dataran	118	128	62	63	30	33
Curup	-	-	-	-	-	-
Bermani Ulu	137	139	92	92	45	48
Selupu Rejang	260	283	77	87	74	90
Curup Selatan	-	-	135	139	22	24
Curup Tengah	2	-	36	44	18	20
Bermani Ulu Raya	45	46	56	62	20	41
Curup Utara	21	30	157	167	31	37
Curup Timur	34	41	63	64	19	25
Rejang Lebong	799	848	881	934	303	380

Lanjutan Tabel/Continued Table 5.1.1

Kecamatan Subdistrict	Stroberi/ Strawberry		Wortel/ Carrot	
	2020	2021	2020	2021
(1)	(16)	(17)	(18)	(19)
Kota Padang	-	-	-	-
Sindang Beliti Ilir	-	-	-	-
Padang Ulak Tanding	-	-	1	-
Sindang Kelingi	-	-	233	237
Binduriang	-	-	-	-
Sindang Beliti Ulu	-	-	-	-
Sindang Dataran	-	-	252	245
Curup	-	-	-	-
Bermani Ulu	-	-	128	139
Selupu Rejang	11	19	462	498
Curup Selatan	-	-	61	70
Curup Tengah	-	-	80	86
Bermani Ulu Raya	-	-	77	73
Curup Utara	-	-	75	58
Curup Timur	-	-	230	274
Rejang Lebong	11	19	1 599	1 680

Catatan/ Note : Cabai besar mencakup cabai keriting/ includes curly chilies

Jamur merupakan penjumlahan dari jamur lainnya, jamur merang, dan jamur tiram/ mushrooms are the sum of other mushrooms, edible mushrooms, and oyster mushrooms

Sumber/Source: BPS, Statistik Pertanian Hortikultura SPH-SBS/BPS-Statistics Indonesia, Agricultural Statistic for Horticulture SPH-SBS

Tabel 5.1.2 **Produksi Tanaman Sayuran Menurut Kecamatan dan Jenis Tanaman (Kuintal), 2020 dan 2021**
Table 5.1.2 **Production of Vegetables by Subdistrict and Kind of Plant (Quintal), 2020 dan 2021**

Kecamatan Subdistrict	Bawang Merah/Shallot		Cabai Besar/Big Chili	
	2020	2021	2020	2021
(1)	(2)	(3)	(4)	(5)
Kota Padang	-	-	951	1 246
Sindang Beliti Ilir	-	-	1 580	1 675
Padang Ulak Tanding	185	-	5 490	6 606
Sindang Kelingi	432	246	45 381	46 607
Binduriang	-	-	3 054	2 905
Sindang Beliti Ulu	-	-	4 550	5 180
Sindang Dataran	495	186	41 920	46 034
Curup	-	-	177	177
Bermani Ulu	631	184	33 522	35 938
Selupu Rejang	555	494	61 435	67 348
Curup Selatan	62	-	22 516	25 662
Curup Tengah	124	123	16 012	15 725
Bermani Ulu Raya	186	124	14 959	16 466
Curup Utara	-	-	34 181	38 306
Curup Timur	246	-	23 302	24 942
Rejang Lebong	2 716	1 357	309 030	334 817

Lanjutan Tabel/*Continued Table 5.1.2*

Kecamatan Subdistrict	Kentang/Potato		Kubis/Cabbage	
	2020	2021	2020	2021
(1)	(6)	(7)	(8)	(9)
Kota Padang	-	-	-	-
Sindang Beliti Ilir	-	-	-	-
Padang Ulak Tanding	-	-	4 723	3 996
Sindang Kelingi	7 430	9 631	128 281	125 009
Binduriang	-	-	-	-
Sindang Beliti Ulu	-	-	-	-
Sindang Dataran	11 283	8 670	123 555	126 826
Curup	-	-	-	-
Bermani Ulu	3 027	1 238	89 396	93 757
Selupu Rejang	10 596	13 485	174 069	197 687
Curup Selatan	551	-	37 793	37 428
Curup Tengah	-	-	26 167	29 436
Bermani Ulu Raya	963	413	56 691	58 144
Curup Utara	-	-	41 065	44 335
Curup Timur	-	-	41 792	44 876
Rejang Lebong	33 850	33 437	725 532	761 494

Lanjutan Tabel/Continued Table 5.1.2

Kecamatan Subdistrict	Petsai Chinese Cabbage		Tomat/Tomato		Bawang Putih Garlic	
	2020	2021	2020	2021	2020	2021
(1)	(10)	(11)	(12)	(13)	(14)	(15)
Kota Padang	1 786	1 638	325	520	-	-
Sindang Beliti Ilir	3 425	2 532	1 755	1 755	-	-
Padang Ulak Tanding	6 249	6 814	3 770	3 834	-	-
Sindang Kelingi	46 722	47 467	28 752	31 285	1 493	-
Binduriang	3 720	4 463	2 210	2 533	-	-
Sindang Beliti Ulu	3 721	4 614	2 925	3 249	-	-
Sindang Dataran	40 027	43 003	25 314	28 104	1 722	-
Curup	1 490	1 937	-	-	-	-
Bermani Ulu	41 367	43 153	22 977	26 158	452	-
Selupu Rejang	73 208	76 184	42 166	53 284	1 494	-
Curup Selatan	18 303	20 980	15 253	16 682	-	-
Curup Tengah	13 243	15 179	8 764	9 088	-	-
Bermani Ulu Raya	22 915	22 915	12 140	11 948	-	1 747
Curup Utara	26 336	29 611	18 326	22 064	-	-
Curup Timur	24 411	28 272	14 019	15 773	-	-
Rejang Lebong	326 923	348 762	198 606	226 277	5 161	1 747

Lanjutan Tabel/Continued Table 5.1.2

Kecamatan Subdistrict	Bawang Daun/ Scallion		Terung/Eggplant	
	2020	2021	2020	2021
(1)	(16)	(17)	(18)	(19)
Kota Padang	-	-	18 875	17 863
Sindang Beliti Ilir	-	92	13 815	12 486
Padang Ulak Tanding	1 288	1 196	22 576	16 732
Sindang Kelingi	33 210	33 396	68 512	81 001
Binduriang	276	92	10 891	9 296
Sindang Beliti Ulu	184	-	10 891	11 952
Sindang Dataran	28 244	26 864	57 102	67 192
Curup	-	-	-	-
Bermani Ulu	20 884	21 528	62 146	72 505
Selupu Rejang	38 916	41 756	120 841	142 876
Curup Selatan	8 188	8 188	61 882	76 221
Curup Tengah	6 624	7 544	27 269	32 670
Bermani Ulu Raya	8 280	8 372	35 591	37 714
Curup Utara	11 684	12 972	70 379	83 923
Curup Timur	10 120	11 132	43 335	50 993
Rejang Lebong	167 808	173 132	624 105	713 424

Lanjutan Tabel/Continued Table 5.1.2

Kecamatan Subdistrict	Bayam/Spinach		Buncis/string bean	
	2020	2021	2020	2021
(1)	(16)	(17)	(18)	(19)
Kota Padang	-	-	-	-
Sindang Beliti Ilir	25	76	4 316	4 141
Padang Ulak Tanding	-	-	11 190	9 241
Sindang Kelingi	-	-	28 565	33 839
Binduriang	-	-	4 810	5 190
Sindang Beliti Ulu	-	-	8 634	11 251
Sindang Dataran	-	-	32 281	32 253
Curup	-	-	-	-
Bermani Ulu	530	75	29 160	30 762
Selupu Rejang	-	-	53 571	57 456
Curup Selatan	-	-	21 726	23 766
Curup Tengah	26	-	12 656	13 241
Bermani Ulu Raya	-	-	19 335	15 661
Curup Utara	151	76	23 737	25 545
Curup Timur	50	26	15 572	14 872
Rejang Lebong	782	253	265 553	277 218

Lanjutan Tabel/Continued Table 5.1.2

Kecamatan Subdistrict	Cabai Rawit/ Chili/Cayenne Pepper		Kacang Merah/ Red Beans	
	2020	2021	2020	2021
(1)	(16)	(17)	(18)	(19)
Kota Padang	1 892	1 780	-	-
Sindang Beliti Ilir	1 672	1 745	-	-
Padang Ulak Tanding	3 347	4 443	1 253	-
Sindang Kelingi	11 326	11 817	1 059	-
Binduriang	2 059	2 538	-	-
Sindang Beliti Ulu	2 907	3 861	145	-
Sindang Dataran	10 598	12 450	1 398	-
Curup	-	-	-	-
Bermani Ulu	7 886	9 634	2 989	-
Selupu Rejang	13 688	16 716	-	-
Curup Selatan	5 922	7 716	-	-
Curup Tengah	2 721	3 592	-	-
Bermani Ulu Raya	4 605	5 295	2 559	-
Curup Utara	5 729	8 128	433	-
Curup Timur	5 511	6 865	288	-
Rejang Lebong	79 863	96 580	10 124	-

Lanjutan Tabel/Continued Table 5.1.2

Kecamatan Subdistrict	Kacang Panjang/ Long Beans (kw/ qui)		Kangkung/ Water Spinach	
	2020	2021	2020	2021
(1)	(16)	(17)	(18)	(19)
Kota Padang	1 326	1 049	4 293	2 906
Sindang Beliti Ilir	1 303	941	-	-
Padang Ulak Tanding	2 049	1 964	-	-
Sindang Kelingi	2 819	2 568	-	-
Binduriang	1 193	1 109	-	-
Sindang Beliti Ulu	1 273	1 188	-	-
Sindang Dataran	2 072	1 989	-	-
Curup	-	-	276	-
Bermani Ulu	3 563	4 090	4 989	4 015
Selupu Rejang	2 154	1 987	1 107	1 383
Curup Selatan	4 087	4 336	277	415
Curup Tengah	2 650	2 843	1 520	1 518
Bermani Ulu Raya	2 292	2 126	-	-
Curup Utara	4 326	3 590	4 014	4 151
Curup Timur	2 347	2 320	2 489	2 769
Rejang Lebong	33 454	32 100	18 965	17 157

Lanjutan Tabel/Continued Table 5.1.2

Kecamatan Subdistrict	Kembang Kol/ Cauliflower		Ketimun/ Cucumber	
	2020	2021	2020	2021
(1)	(16)	(17)	(18)	(19)
Kota Padang	-	-	3 251	3 508
Sindang Beliti Ilir	-	-	95	190
Padang Ulak Tanding	-	-	4 454	4 264
Sindang Kelingi	26 899	26 753	8 713	9 186
Binduriang	-	-	2 637	2 561
Sindang Beliti Ulu	-	-	2 843	3 978
Sindang Dataran	17 439	18 918	7 768	7 203
Curup	-	-	-	-
Bermani Ulu	20 248	20 545	10 421	10 137
Selupu Rejang	38 427	41 827	8 902	10 040
Curup Selatan	-	-	15 630	15 916
Curup Tengah	296	-	3 980	4 548
Bermani Ulu Raya	6 651	6 798	6 537	6 915
Curup Utara	3 104	4 435	17 994	19 132
Curup Timur	5 025	6 058	7 011	7 199
Rejang Lebong	118 089	125 334	100 236	104 777

Lanjutan Tabel/Continued Table 5.1.2

Kecamatan Subdistrict	Labu Siam/Chayote		Stroberi/Strawberry		Wortel/Carrot	
	2020	2021	2020	2021	2020	2021
(1)	(10)	(11)	(12)	(13)	(14)	(15)
Kota Padang	-	-	-	-	-	-
Sindang Beliti Ilir	-	-	-	-	-	-
Padang Ulak Tanding	-	-	-	-	250	-
Sindang Kelingi	12 825	16 782	-	-	58 296	59 296
Binduriang	741	1 235	-	-	-	-
Sindang Beliti Ulu	-	-	-	-	-	-
Sindang Dataran	9 381	10 616	-	-	63 051	61 300
Curup	-	-	-	-	-	-
Bermani Ulu	12 832	13 573	-	-	32 024	34 777
Selupu Rejang	22 193	27 380	282	566	115 593	124 598
Curup Selatan	6 422	7 904	-	-	15 264	17 514
Curup Tengah	4 931	6 175	-	-	20 015	21 515
Bermani Ulu Raya	6 415	11 604	-	-	19 265	18 264
Curup Utara	8 640	10 122	-	-	18 766	14 885
Curup Timur	4 935	7 158	-	-	57 546	68 555
Rejang Lebong	89 315	112 549	282	566	400 070	420 704

Catatan/ Note : Cabai besar mencakup cabai keriting/ includes curly chilies
Jamur merupakan penjumlahan dari jamur lainnya, jamur merang, dan jamur tiram/ mushrooms are the sum of other mushrooms, edible mushrooms, and oyster mushrooms

Sumber/Source: BPS, Statistik Pertanian Hortikultura SPH-SBS/BPS-Statistics Indonesia, Agricultural Statistic for Horticulture SPH-SBS

Tabel 5.1.3 Luas Panen Tanaman Sayuran dan Buah–Buahan Semusim Menurut Jenis Tanaman (ha), 2020 dan 2021
Harvested Area of Seasonal Vegetables and Fruits by Kind of Plant (ha), 2020 dan 2021

Jenis Tanaman Kind of Plants	2020	2021
(1)	(2)	(3)
Sayuran/Vegetables		
Bawang Daun/Wlech Onion	1 824	1 876
Bawang Merah/Shallot	44	22
Bawang Putih/Garlic	100	35
Bayam/Spinach	26	10
Buncis/Green Bean	1 305	1 341
Cabai Besar/Chili (Capsicum Annum)	4 455	4 899
Cabai Rawit/Chili (Capsicum Frutescens)	1 732	2 057
Cabai/Chili	6 187	6 956
Jamur/Mushroom	-	-
Kacang Merah/Red Bean	209	-
Kacang Panjang/Yarldlong Bean	991	975
Kangkung/Kangkong	119	103
Kembang Kol/Cauliflower	799	848
Kentang/Potato	244	243
Ketimun/Cucumber	881	934
Kubis/Cabbage	1 991	2 109
Labu Siam/Chayote	303	380
Lobak/Radish	-	-
Paprika/Bell Pepper	-	-
Petsai/Chinese Cabbage	2 197	2 344
Terung/Eggplant	1 935	2 139
Tomat/Tomato	2 514	2 762
Wortel/Carrot	1 599	1 680
Buah–buahan/Fruits		
Blewah/Cantaloupe	-	-
Melon/Melon	-	-
Semangka/Watermelon	-	-
Stroberi/Strawberry	11	19

Sumber/Source: BPS, Statistik Pertanian Hortikultura SPH-SBS/BPS-Statistics Indonesia, Agricultural Statistic for Horticulture SPH-SBS

Tabel 5.1.4 **Produksi Tanaman Sayuran dan Buah–Buahan Semusim Menurut Jenis Tanaman (Kuintal), 2020 dan 2021**
Production of Seasonal Vegetables and Fruits by Kind of Plant (Quintal), 2020 dan 2021

Jenis Tanaman Kind of Plants	2020	2021
(1)	(2)	(3)
Sayuran/Vegetables		
Bawang Daun/Wlech Onion	167 808	173 132
Bawang Merah/Shallot	2 716	1 357
Bawang Putih/Garlic	5 161	1 747
Bayam/Spinach	782	253
Buncis/Green Bean	265 553	277 218
Cabai Besar/Chili (Capsicum Annum)	309 030	334 817
Cabai Rawit/Chili (Capsicum Frutescens)	79 863	96 580
Cabai/Chili	388 893	431 397
Jamur/Mushroom	-	-
Kacang Merah/Red Bean	10 124	-
Kacang Panjang/Yarldlong Bean	33 454	32 100
Kangkung/Kangkong	18 965	17 157
Kembang Kol/Cauliflower	118 089	125 334
Kentang/Potato	33 850	33 437
Ketimun/Cucumber	100 236	104 777
Kubis/Cabbage	723 532	761 494
Labu Siam/Chayote	89 315	112 549
Lobak/Radish	-	-
Paprika/Bell Pepper	-	-
Petsai/Chinese Cabbage	326 923	348 762
Terung/Eggplant	624 105	713 424
Tomat/Tomato	198 606	226 277
Wortel/Carrot	400 070	420 704
Buah–buahan/Fruits		
Blewah/Cantaloupe	-	-
Melon/Melon	-	-
Semangka/Watermelon	-	-
Stroberi/Strawberry	282	566

Sumber/Source: BPS, Statistik Pertanian Hortikultura SPH-SBS/BPS-Statistics Indonesia, Agricultural Statistic for Horticulture SPH-SBS

Tabel
Table 5.1.5

Luas Panen Tanaman Biofarmaka Menurut Kecamatan dan Jenis Tanaman (m²), 2020 dan 2021
Harvested Area of Medicinal Plants by Subdistrict and Kind of Plant (m²), 2020 and 2021

Kecamatan Subdistrict	Jahe/Ginger		Laos/Lengkuas/Galanga l	
	2020	2021	2020	2021
(1)	(2)	(3)	(4)	(5)
Kota Padang	77 000	139 400	38 700	35 030
Sindang Beliti Ilir	101 180	114 580	4 761	6 441
Padang Ulak Tanding	100 500	143 300	9 880	9 630
Sindang Kelingi	106 134	133 834	8 990	8 470
Bindu Riang	137 500	132 500	13 400	17 640
Sindang Beliti Ulu	80 840	99 840	21 897	9 297
Sindang Dataran	85 850	127 150	1 801	1 421
Curup	-	-	-	-
Bermani Ulu	131 041	172 041	2 091	3 661
Selupu Rejang	60 976	61 976	2 880	2 920
Curup Selatan	135 062	152 062	5 502	6 202
Curup Tengah	43 439	45 739	2 829	3 829
Bermani Ulu Raya	130 432	174 132	5 099	8 189
Curup Utara	219 001	201 001	10 470	7 803
Curup Timur	96 700	107 700	6 300	7 920
Rejang Lebong	1 505 655	1 805 255	134 600	128 453

Lanjutan Tabel/Continued Table 5.1.5

Kecamatan Subdistrict	Kencur/East Indian Galangal		Kunyit/Turmeric	
	2020	2021	2020	2021
(1)	(6)	(7)	(8)	(9)
Kota Padang	-	50	85 300	206 000
Sindang Beliti Ilir	91	40	70 641	108 941
Padang Ulak Tanding	1 415	2 215	31 100	65 500
Sindang Kelingi	384	544	44 855	48 155
Bindu Riang	5 700	830	107 800	161 100
Sindang Beliti Ulu	1 000	189	71 701	87 901
Sindang Dataran	300	410	38 419	42 319
Curup	-	-	-	-
Bermani Ulu	619	465	6 982	9 532
Selupu Rejang	-	70	4 772	5 372
Curup Selatan	974	134	7 442	12 255
Curup Tengah	600	110	9 083	9 683
Bermani Ulu Raya	305	345	24 744	19 444
Curup Utara	-	100	12 833	16 480
Curup Timur	-	102	5 691	9 141
Rejang Lebong	11 388	5 604	521 363	801 823

Sumber/Source: BPS, Statistik Pertanian Hortikultura SPH-TBF/BPS-Statistics Indonesia, Agricultural Statistic for Horticulture SPH-TBF

Tabel
Table 5.1.6

Produksi Tanaman Biofarmaka Menurut Kecamatan dan Jenis Tanaman (kg), 2020 and 2021
Production of Medicinal Plants by Subdistrict and Kind of Plant (kg), 2020 and 2021

Kecamatan Subdistrict	Jahe/Ginger		Laos/Lengkuas/Galanga	
	2020	2021	2020	2021
(1)	(2)	(3)	(4)	(5)
Kota Padang	447 060	876 184	408 100	443 770
Sindang Beliti Ilir	695 618	863 096	41 164	80 537
Padang Ulak Tanding	722 600	1 118 992	74 985	81 823
Sindang Kelingi	749 322	776 555	67 731	60 439
Bindu Riang	1 075 065	1 019 705	94 202	136 202
Sindang Beliti Ulu	856 372	962 252	294 306	107 386
Sindang Dataran	832 888	1 145 800	19 332	10 878
Curup	-	-	-	-
Bermani Ulu	1 024 109	1 272 519	15 490	27 687
Selupu Rejang	595 290	569 882	25 184	24 070
Curup Selatan	1 178 208	1 270 128	64 859	69 951
Curup Tengah	444 075	431 815	25 503	32 507
Bermani Ulu Raya	1 026 386	1 395 670	41 052	67 534
Curup Utara	1 753 561	1 592 569	117 092	93 365
Curup Timur	637 116	842 556	56 266	57 316
Rejang Lebong	12 037 670	14 137 723	1 345 266	1 293 465

Lanjutan Tabel/Continued Table 5.1.6

Kecamatan Subdistrict	Kencur/East Indian Galangal		Kunyit/Turmeric	
	2020	2021	2020	2021
(1)	(6)	(7)	(8)	(9)
Kota Padang	-	228	521 243	1 106 645
Sindang Beliti Ilir	400	182	382 427	785 065
Padang Ulak Tanding	6 641	12 591	181 195	369 918
Sindang Kelingi	1 514	2 363	201 162	212 841
Bindu Riang	27 608	2 760	618 682	780 268
Sindang Beliti Ulu	5 248	1 432	325 929	475 830
Sindang Dataran	1 175	1 729	164 041	227 320
Curup	-	-	-	-
Bermani Ulu	2 923	1 991	56 635	68 558
Selupu Rejang	-	291	43 479	46 924
Curup Selatan	5 096	950	45 660	74 358
Curup Tengah	2 596	354	63 813	61 926
Bermani Ulu Raya	1 476	1 625	201 575	149 294
Curup Utara	-	388	90 868	107 316
Curup Timur	-	397	25 976	51 497
Rejang Lebong	54 677	27 281	2 922 685	4 517 760

Sumber/Source: BPS, Statistik Pertanian Hortikultura SPH-TBF/BPS-Statistics Indonesia, Agricultural Statistic for Horticulture SPH-TBF

Tabel 5.1.7 Luas Panen Tanaman Biofarmaka Menurut Jenis Tanaman (m²), 2020 dan 2021
Table 5.1.7 Harvested Area of Medicinal Plants by Kind of Plant (m²), 2020 dan 2021

Jenis Tanaman Kind of Plants	2020	2021
(1)	(2)	(3)
Dlingo/Dringo/Sweet Root/Calamus	-	-
Jahe/Ginger	1 505 655	1 805 255
Kapulaga/Java Cardamon	600	300
Keji Beling/Kecibeling/ <i>Strobilanthes crispata</i>	-	-
Kencur/East Indian Galangal	11 388	5 604
Kunyit/Turmeric	521 363	801 823
Laos/Lengkuas/Galanga	134 600	128 453
Lempuyang/ <i>Zingiber Aromaticum</i>	-	-
Lidah Buaya/ <i>Oliviera</i>	-	-
Mahkota Dewa/ <i>Phaleria Macroparca</i>	-	-
Mengkudu/Pace/ <i>Indian Mulberry</i>	-	-
Sambiloto/ <i>King of Bitter</i>	-	-
Temuireng/ <i>Black Turmeric</i>	-	-
Temukunci/ <i>Chinese Keys</i>	-	-
Temulawak/Java Turmeric	2 900	1 900

Sumber/Source: BPS, Statistik Pertanian Hortikultura SPH-TBF/BPS-Statistics Indonesia, Agricultural Statistic for Horticulture SPH-TBF

Tabel 5.1.8 **Produksi Tanaman Biofarmaka Menurut Jenis Tanaman (kg), 2020 dan 2021**
Table 5.1.8 **Production of Medicinal Plants by Kind of Plant (kg), 2020 dan 2021**

Jenis Tanaman <i>Kind of Plants</i>	2020	2021
(1)	(2)	(3)
Dlingo/Dringo/Sweet Root/Calamus	-	-
Jahe/Ginger	12 037 670	14 137 723
Kapulaga/Java Cardamon	1 116	2 232
Keji Beling/Kecibeling/ <i>Strobilanthes crispata</i>	-	-
Kencur/East Indian Galangal	54 677	27 281
Kunyit/Turmeric	2 922 685	4 517 760
Laos/Lengkuas/Galanga	1 345 266	1 293 465
Lempuyang/ <i>Zingiber Aromaticum</i>	-	-
Lidah Buaya/ Aloevera	-	-
Mahkota Dewa/ <i>Phaleria Macrocarpa</i>	-	-
Mengkudu/Pace/ <i>Indian Mulberry</i>	-	-
Sambiloto/King of Bitter	-	-
Temuireng/ <i>Black Turmeric</i>	-	-
Temukunci/ <i>Chinese Keys</i>	-	-
Temulawak/ <i>Java Turmeric</i>	5 655	12 870

Sumber/Source: BPS, Statistik Pertanian Hortikultura SPH-TBF/BPS-Statistics Indonesia, Agricultural Statistic for Horticulture SPH-TBF

Tabel 5.1.9 Luas Panen Tanaman Hias Menurut Kecamatan dan Jenis Tanaman (m²), 2020 dan 2021
Table 5.1.9 *Harvested Area of Ornamental Plants by Subdistrict and Kind of Plant (m²), 2020 and 2021*

Kecamatan Subdistrict	Anggrek/ <i>Orchid</i>		Krisan/ <i>Chrysantemum</i>	
	2020	2021	2020	2021
(1)	(2)	(3)	(4)	(5)
Kota Padang	–	–	–	–
Sindang Beliti Ilir	–	–	–	–
Padang Ulak Tanding	–	–	–	–
Sindang Kelingi	–	–	–	–
Bindu Riang	–	–	–	–
Sindang Beliti Ulu	–	–	–	–
Sindang Dataran	–	–	–	–
Curup	–	–	–	–
Bermani Ulu	–	–	–	–
Selupu Rejang	–	–	–	–
Curup Selatan	–	–	–	–
Curup Tengah	–	–	–	–
Bermani Ulu Raya	–	–	–	–
Curup Utara	–	–	–	–
Curup Timur	–	–	–	–
Rejang Lebong	–	–	–	–

Lanjutan Tabel/Continued Table 5.1.9

Kecamatan Subdistrict	Mawar/Rose		Sedap Malam/Tuberose	
	2020	2021	2020	2021
(1)	(6)	(7)	(8)	(9)
Kota Padang	–	–	–	–
Sindang Beliti Ilir	–	–	–	–
Padang Ulak Tanding	–	–	–	–
Sindang Kelingi	–	–	–	–
Bindu Riang	–	–	–	–
Sindang Beliti Ulu	–	–	–	–
Sindang Dataran	–	–	–	–
Curup	–	–	–	–
Bermani Ulu	–	–	–	–
Selupu Rejang	–	–	–	–
Curup Selatan	–	–	–	–
Curup Tengah	–	–	–	–
Bermani Ulu Raya	–	–	–	–
Curup Utara	–	–	–	–
Curup Timur	–	–	–	–
Rejang Lebong	–	–	–	–

Catatan/Note: Angrek hanya mencakup angrek potong/ just includes cut flower

Sumber/Source: BPS, Statistik Pertanian Hortikultura SPH-TH/BPS-Statistics Indonesia, Agricultural Statistik for Horticulture SPH-TH

Tabel
Table 5.1.10

**Produksi Tanaman Hias Menurut Kecamatan dan Jenis
Tanaman (tangkai), 2020 and 2021**
*Production of Ornamental Plants by Subdistrict and Kind of
Plant (stalks), 2020 and 2021*

Kecamatan Subdistrict	Angrek/Orchid		Krisan/Chrysantemum	
	2020	2021	2020	2021
(1)	(2)	(3)	(4)	(5)
Kota Padang	–	–	–	–
Sindang Beliti Ilir	–	–	–	–
Padang Ulak Tanding	–	–	–	–
Sindang Kelingi	–	–	–	–
Bindu Riang	–	–	–	–
Sindang Beliti Ulu	–	–	–	–
Sindang Dataran	–	–	–	–
Curup	–	–	–	–
Bermani Ulu	–	–	–	–
Selupu Rejang	–	–	–	–
Curup Selatan	–	–	–	–
Curup Tengah	–	–	–	–
Bermani Ulu Raya	–	–	–	–
Curup Utara	–	–	–	–
Curup Timur	–	–	–	–
Rejang Lebong	–	–	–	–

Lanjutan Tabel/Continued Table 5.1.10

Kecamatan Subdistrict	Mawar/Rose		Sedap Malam/Tuberose	
	2020	2021	2020	2021
(1)	(6)	(7)	(8)	(9)
Curup	–	–	–	–
Curup Utara	–	–	–	–
Curup Timur	–	–	–	–
Curup Selatan	–	–	–	–
Curup Tengah	–	–	–	–
Sindang Kelingi	–	–	–	–
Sindang Dataran	–	–	–	–
Kota Padang	–	–	–	–
Sindang Beliti Ilir	–	–	–	–
Bermani Ulu	–	–	–	–
Bermani Ulu Raya	–	–	–	–
Padang Ulak Tanding	–	–	–	–
Binduriang	–	–	–	–
Sindang Beliti Ulu	–	–	–	–
Selupu Rejang	–	–	–	–
Rejang Lebong	–	–	–	–

Catatan/Note: Angrek hanya mencakup angrek potong/ just includes cut flower

Sumber/Source: BPS, Statistik Pertanian Hortikultura SPH-TH/BPS-Statistics Indonesia, Agricultural Statistik for Horticulture SPH-TH

Tabel 5.1.11 **Luas Panen Tanaman Hias Menurut Jenis Tanaman (m²), 2020 dan 2021**
Table 5.1.11 **Harvested Area of Ornamental Plants by Kind of Plant (m²), 2020 dan 2021**

Jenis Tanaman Kind of Plants	2020	2021
(1)	(2)	(3)
Adenium (Kamboja Jepang)/Adenium obesum	–	–
Aglaonema/Chinese evergreens	–	–
Anggrek/Orchid	–	–
Anthurium Bunga/Flamingo Lily Flower	–	–
Anthurium Daun/Laceleaf	–	–
Anyelir/Carnation	–	–
Caladium/Heart of Jesus	–	–
Cordyline/Cordyline	–	–
Diffenbachia/Dumb canes	–	–
Dracaena/Dracaena	–	–
Euphorbia/Spurges	–	–
Gladiol/Gladiol	–	–
Herbras/Gerbera	–	–
Krisan/Chrysantemum	–	–
Mawar/Rose	–	–
Melati/Jasmine	–	–
Monstera/Swiss cheese plant	–	–
Pakis/Fern	–	–
Palem/Palm	–	–
Pedang-pedangan/Sansevieria	–	–
Pisang–pisangan/Heliconia	–	–
Philodendron/Philodendron	–	–
Sedap Malam/Tuberose	–	–
Soka/Ixora	–	–

Catatan/Note: Anggrek hanya mencakup anggrek potong/ just includes cut flower

Sumber/Source: BPS, Statistik Pertanian Hortikultura SPH-TH/BPS-Statistics Indonesia, Agricultural Statistik for Horticulture SPH-TH

Tabel 5.1.12 **Produksi Tanaman Hias Menurut Jenis Tanaman (tangkai), 2018-2021**
Table 5.1.12 **Production of Ornamental Plants by Kind of Plant (stalks), 2018-2021**

Jenis Tanaman Kind of Plants	2018	2019	2020	2021
(1)	(2)	(3)	(4)	(5)
Adenium (Kamboja Jepang)/Adenium obesum	–	–	–	–
Aglaonema/Chinese evergreens	–	–	–	–
Anggrek/Orchid	–	–	–	–
Anthurium Bunga/Flamingo Lily Flower	–	–	–	–
Anthurium Daun/Laceleaf	–	–	–	–
Anyelir/Carnation	–	–	–	–
Caladium/Heart of Jesus	–	–	–	–
Cordyline/Cordyline	–	–	–	–
Diffenbachia/Dumb canes	–	–	–	–
Dracaena/Dracaena	–	–	–	–
Euphorbia/Spurges	–	–	–	–
Gladiol/Gladiol	–	–	–	–
Herbras/Gerbera	–	–	–	–
Krisan/Chrysantemum	–	–	–	–
Mawar/Rose	–	–	–	–
Melati/Jasmine	–	–	–	–
Monstera/Swiss cheese plant	–	–	–	–
Pakis/Fern	–	–	–	–
Palem/Palm	–	–	–	–
Pedang-pedangan/Sansevieria	–	–	–	–
Pisang–pisangan/Heliconia	–	–	–	–
Philodendron/Philodendron	–	–	–	–
Sedap Malam/Tuberose	–	–	–	–
Soka/Ixora	–	–	–	–

Catatan/Note: Anggrek hanya mencakup anggrek potong/ just includes cut flower

Sumber/Source: BPS, Statistik Pertanian Hortikultura SPH-TH/BPS-Statistics Indonesia, Agricultural Statistik for Horticulture SPH-TH

Tabel 5.1.13 **Produksi Buah-buahan Menurut Kecamatan dan Jenis Tanaman (Kuintal), 2020 dan 2021**
Table **Production of Fruits by Subdistrict and Kind of Plant (Quintal), 2020 and 2021**

Kecamatan Subdistrict	Mangga/Mango		Durian/Durian	
	2020	2021	2020	2021
(1)	(2)	(3)	(4)	(5)
Kota Padang	218	353	4 002	4 445
Sindang Beliti Ilir	491	523	1 548	1 538
Padang Ulak Tanding	565	663	10 595	9 708
Sindang Kelingi	203	279	1 147	1 136
Bindu Riang	498	549	1 559	1 183
Sindang Beliti Ulu	579	710	1 635	3 419
Sindang Dataran	2 423	4 802	8 707	4 315
Curup	-	-	-	-
Bermani Ulu	1 256	1 897	1 951	2 759
Selupu Rejang	196	269	74	76
Curup Selatan	523	698	244	314
Curup Tengah	197	232	33	30
Bermani Ulu Raya	1 539	1 651	3 867	3 938
Curup Utara	422	366	1 037	1 272
Curup Timur	310	353	111	120
Rejang Lebong	9 420	13 343	36 510	34 252

Lanjutan Tabel/Continued Table 5.1.13

Kecamatan Subdistrict	Jeruk Siam/Kepek/Orange		Pisang/Banana	
	2020	2021	2020	2021
(1)	(6)	(7)	(8)	(9)
Kota Padang	313	434	584	429
Sindang Beliti Ilir	47	116	1 791	2 178
Padang Ulak Tanding	903	683	26 748	20 937
Sindang Kelingi	1 201	1 954	3 954	4 338
Bindu Riang	226	319	9 632	6 929
Sindang Beliti Ulu	12	12	24 201	20 342
Sindang Dataran	3 540	5 163	5 583	6 152
Curup		-	-	-
Bermani Ulu	1 197	17 289	2 472	3 380
Selupu Rejang	1 104	1 383	4 951	5 542
Curup Selatan	686	727	4 803	3 911
Curup Tengah	431	345	433	440
Bermani Ulu Raya	6 378	60 526	1 953	1 027
Curup Utara	978	1 505	10 899	10 099
Curup Timur	865	992	1 320	1 186
Rejang Lebong	17 881	91 446	99 324	86 892

Lanjutan Tabel/Continued Table 5.1.13

Kecamatan Subdistrict	Pepaya/Papaya		Salak/Salacca	
	2020	2021	2020	2021
(1)	(10)	(11)	(12)	(13)
Kota Padang	76	50	16	17
Sindang Beliti Ilir	257	151	26	26
Padang Ulak Tanding	126	132	291	264
Sindang Kelingi	1 681	1 750	4	4
Bindu Riang	472	503	139	141
Sindang Beliti Ulu	1 091	1 114	135	6 230
Sindang Dataran	1 047	633	4	4
Curup	-	-	-	-
Bermani Ulu	727	672	143	189
Selupu Rejang	450	466	18	17
Curup Selatan	1 390	918	29	28
Curup Tengah	932	833	-	12
Bermani Ulu Raya	864	478	5	18
Curup Utara	1 280	1 119	69	73
Curup Timur	613	575	51	67
Rejang Lebong	11 006	9 392	930	7 090

Lanjutan Tabel/*Continued Table 5.1.13*

Kecamatan Subdistrict	Alpukat/Avocado		Rambutan/Rambutan	
	2020	2021	2020	2021
(1)	(14)	(15)	(16)	(17)
Kota Padang	1 343	1 579	4 275	4 074
Sindang Beliti Ilir	1 657	1 599	472	589
Padang Ulak Tanding	734	822	7 559	6 751
Sindang Kelingi	1 873	1 898	248	206
Bindu Riang	1 122	1 136	1 931	1 705
Sindang Beliti Ulu	1 942	1 928	4 759	6 069
Sindang Dataran	9 252	9 970	4 079	3 820
Curup	-	-	-	-
Bermani Ulu	1 105	1 296	1 595	2 045
Selupu Rejang	4 307	4 138	79	128
Curup Selatan	8 653	8 823	139	105
Curup Tengah	3 058	3 895	47	57
Bermani Ulu Raya	3 691	3 624	4 479	6 105
Curup Utara	2 666	2 525	246	258
Curup Timur	2 170	2 358	358	391
Rejang Lebong	43 573	45 588	30 266	32 302

Lanjutan Tabel/Continued Table 5.1.13

Kecamatan Subdistrict	Belimbing/ Star Fruit		Duku/Langsap/Kokosan/ Duku		Jambu Air/ Water Apple	
	2020	2021	2020	2021	2020	2021
(1)	(10)	(11)	(12)	(13)	(14)	(15)
Kota Padang	49	24	140	172	67	72
Sindang Beliti Ilir	16	19	-	-	121	133
Padang Ulak Tanding	4	15	67	50	65	68
Sindang Kelingi	17	41	-	-	212	206
Binduriang	61	69	31	55	128	132
Sindang Beliti Ulu	1	1	5	14	15	15
Sindang Dataran	188	132	-	-	179	233
Curup	-	-	-	-	-	-
Bermani Ulu	9	14	13	14	110	483
Selupu Rejang	6	6	-	-	61	62
Curup Selatan	-	-	-	-	293	779
Curup Tengah	1	3	-	-	11	10
Bermani Ulu Raya	7	9	-	1	449	451
Curup Utara	12	21	-	-	39	42
Curup Timur	109	51	8	12	161	167
Rejang Lebong	480	404	264	320	1 911	2 854

Lanjutan Tabel/Continued Table 5.1.13

Kecamatan Subdistrict	Jambu Biji/ Guava		Jengkol/ Jengkol		Jeruk Besar/ Pomelo	
	2020	2021	2020	2021	2020	2021
(1)	(10)	(11)	(12)	(13)	(14)	(15)
Kota Padang	33	32	770	118	83	-
Sindang Beliti Ilir	-	-	1 682	459	-	-
Padang Ulak Tanding	94	96	1 825	1 178	-	-
Sindang Kelingi	248	224	476	412	-	-
Binduriang	195	199	-	517	291	-
Sindang Beliti Ulu	198	192	1 423	729	-	-
Sindang Dataran	613	1 480	1 190	659	40	-
Curup	-	-	-	-	-	-
Bermani Ulu	118	147	1 694	144	60	-
Selupu Rejang	64	62	31	15	20	-
Curup Selatan	109	109	922	1 359	-	-
Curup Tengah	10	9	-	-	-	-
Bermani Ulu Raya	419	412	458	864	355	-
Curup Utara	59	59	2 653	211	173	-
Curup Timur	40	42	115	21	-	-
Rejang Lebong	2 200	3 063	13 239	6 685	1 022	-

Lanjutan Tabel/Continued Table 5.1.13

Kecamatan Subdistrict	Manggis/ Mangosteen		Markisa/Konyal/ Passion fruit		Melinjo/ Gnetum/ Melinjo	
	2020	2021	2020	2021	2020	2021
(1)	(10)	(11)	(12)	(13)	(14)	(15)
Kota Padang	349	359	-	-	49	797
Sindang Beliti Ilir	1 106	1 152	8	-	-	2 213
Padang Ulak Tanding	554	398	-	-	223	1 932
Sindang Kelingi	190	114	-	-	7	727
Binduriang	323	370	-	-	-	1 092
Sindang Beliti Ulu	353	357	-	-	371	1 729
Sindang Dataran	32	109	-	-	29	972
Curup	-	-	-	-	-	-
Bermani Ulu	2 987	4 716	-	-	10	2 500
Selupu Rejang	21	21	-	-	6	35
Curup Selatan	872	448	16	-	10	2 403
Curup Tengah	15	16	-	-	8	-
Bermani Ulu Raya	4 145	14 301	-	-	319	6 160
Curup Utara	279	325	8	-	25	3 551
Curup Timur	236	239	-	-	62	116
Rejang Lebong	11 462	22 925	32	-	1 119	24 229

Lanjutan Tabel/Continued Table 5.1.13

Kecamatan Subdistrict	Nangka/Cempedak/ Jackfruit		Nenas/ Pineapple		Petai/ Twisted Cluster Bean		
	2020	2021	2020	2021	2020	2021	
(1)	(10)	(11)	(12)	(13)	(14)	(15)	
Kota Padang	427	438		7	8	154	61
Sindang Beliti Ilir	2 174	2 190		26	27	367	-
Padang Ulak Tanding	1 169	1 151		62	43	1 111	857
Sindang Kelingi	516	599		7	8	270	22
Binduriang	1 533	1 630		34	35	-	33
Sindang Beliti Ulu	3 576	3 584		43	53	694	260
Sindang Dataran	2 230	2 511		23	33	6 759	38
Curup	-	-		-	-	-	-
Bermani Ulu	1 136	1 557		191	230	102	63
Selupu Rejang	2 830	3 447		11	13	16	11
Curup Selatan	2 098	2 134		111	73	448	568
Curup Tengah	17	18		7	7	-	15
Bermani Ulu Raya	1 734	1 671		45	39	77	2 619
Curup Utara	2 202	1 922		70	56	216	25
Curup Timur	1 335	1 644		162	120	22	73
Rejang Lebong	22 977	24 496		799	744	10 236	4 644

Lanjutan Tabel/Continued Table 5.1.13

Kecamatan Subdistrict	Sawo/Sapodilla/ Sawo		Sirsak/Soursop		Sukun/Breadfruit	
	2020	2021	2020	2021	2020	2021
(1)	(10)	(11)	(12)	(13)	(14)	(15)
Kota Padang	117	118	11	43	158	144
Sindang Beliti Ilir	78	97	12	10	64	89
Padang Ulak Tanding	450	447	112	112	89	90
Sindang Kelingi	250	254	39	28	95	152
Binduriang	1 158	1 257	175	171	-	4
Sindang Beliti Ulu	86	89	550	1 565	61	48
Sindang Dataran	72	98	19	19	30	36
Curup	-	-	-	-	-	-
Bermani Ulu	1 263	1 656	17	21	16	21
Selupu Rejang	84	108	6	4	6	5
Curup Selatan	225	206	167	130	11	9
Curup Tengah	36	39	41	42	9	19
Bermani Ulu Raya	292	968	23	23	97	329
Curup Utara	106	88	52	50	1	1
Curup Timur	297	304	16	17	-	-
Rejang Lebong	4 514	5 728	1 240	2 235	637	947

Sumber/Source: BPS, Statistik Pertanian Hortikultura SPH-SBS/BPS-Statistics Indonesia, Agricultural Statistic for Horticulture SPH-SBS

Tabel 5.1.14 **Produksi Buah–Buahan dan Sayuran Tahunan Menurut Jenis Tanaman (Kuintal), 2020 dan 2021^x**
Table 5.1.14 **Production of Annual Fruits and Vegetables by Kind of Plant (Quintal), 2020 dan 2021^x**

Jenis Tanaman <i>Kind of Plants</i>	2020	2021 ^x
(1)	(2)	(3)
Buah–Buahan/Fruits:		
Alpukat/Avocado	43 573	45 588
Anggur/Grape	-	-
Apel/Apple	-	-
Belimbing/Star Fruit	480	404
Duku/Langsat/Kokosan/Duku	264	320
Durian/Durian	36 510	34 252
Jambu Air/Rose Apple	1 911	2 854
Jambu Biji/Guava	2 200	3 063
Jeruk Besar/Pomelo	1 022	-
Jeruk Siam/Keprok/Tangerine/Orange	17 881	91 446
Jeruk/Orange (Tangerine + Pomelo)	19 613	-
Mangga/Mango	9 420	13 343
Manggis/Mangosteen	11 462	22 925
Markisa/Marquisa	32	-
Nangka/Cempedak/Jack Fruit	22 977	24 496
Nenas/Pineapple	799	744
Pepaya/Papaya	11 006	9 392
Pisang/Banana	99 324	86 892
Rambutan/Rambutan	30 266	32 302
Salak/Salacca	930	7 090
Sawo/Sapodilla/Star Apple	4 514	5 728
Sirsak/Soursop	1 240	2 235
Sukun/Bread Fruit	637	947
Sayuran/Vegetables		
Jengkol/Jengkol	13 239	6 685
Melinjo/Melinjo	1 119	24 229
Petai/Twisted Cluster Bean	10 326	4 644

Sumber/Source: BPS, Statistik Pertanian Hortikultura SPH-BST/BPS-Statistics Indonesia, Agricultural Statistic for Horticulture SPH-BST

5.2 PERKEBUNAN ESTATE CROPS

Tabel 5.2.1 Luas Areal Tanaman Perkebunan Menurut Kecamatan dan Jenis Tanaman (ha), 2020 dan 2021^x
Planted Area of Estate Crops by Subdistrict and Type of Crops (ha), 2020 dan 2021^x

Kecamatan Subdistrict	Kelapa Sawit/Oil Palm		Kelapa/Coconut	
	2020	2021 ^x	2020	2021 ^x
(1)	(2)	(3)	(4)	(5)
Curup	-	-	9	9
Curup Utara	-	-	6	6
Curup Timur	-	-	6	6
Curup Selatan	-	-	26	26
Curup Tengah	-	-	5	5
Sindang Kelingi	-	-	42,27	42,27
Sindang Dataran	-	-	-	-
Kota Padang	115	105	19,5	19,50
Sindang Beliti Ilir	100	134	94,5	94,50
Bermani Ulu	5	5	-	-
Bermani Ulu Raya	10	10	-	-
Padang Ulak Tanding	616	591	66	66
Binduriang	25	15	8,8	8,80
Sindang Beliti Ulu	15	108	12,2	12,20
Selupu Rejang	-	-	6	6
Rejang Lebong	886	968	301,27	301,27

Lanjutan Tabel/Continued Table 5.2.1

Kecamatan Subdistrict	Karet/Rubber		Kopi/Coffee	
	2020	2021 ^x	2020	2021 ^x
(1)	(6)	(7)	(8)	(9)
Curup	-	-	0,25	0,25
Curup Utara	-	-	1 045	2 489
Curup Timur	-	-	268	268
Curup Selatan	-	-	538	545
Curup Tengah	-	-	178	178
Sindang Kelingi	-	-	1 968	2 198
Sindang Dataran	-	-	2 385	2 988
Kota Padang	2 170	2 180	2 388	2 758
Sindang Beliti Ilir	2 472	2 492	2 218,7	2 902,19
Bermani Ulu	-	-	2 122	2 487
Bermani Ulu Raya	4	4	2 025	2 079
Padang Ulak Tanding	2 147,5	2 169	2 330,9	2 333,90
Binduriang	2 137	1 947	1 925	1 925
Sindang Beliti Ulu	782	1 785	1 345	3 145
Selupu Rejang	-	-	2 364,16	4 090,16
Rejang Lebong	9 713	9 577	23 104	30 386,5

Lanjutan Tabel/Continued Table 5.2.1

Kecamatan Subdistrict	Kakao/Cocoa		Tebu/Sugar cane	
	2020	2021 ^x	2020	2021 ^x
(1)	(10)	(11)	(12)	(13)
Curup	-	-
Curup Utara	22,50	22,50
Curup Timur	2,00	2,00
Curup Selatan	34,50	34,50
Curup Tengah	-	-
Sindang Kelingi	74,00	74,00
Sindang Dataran	16,00	16,00
Kota Padang	43,00	43,00
Sindang Beliti Ilir	33,00	33,00
Bermani Ulu	24,00	24,00
Bermani Ulu Raya	59,00	59,00
Padang Ulak Tanding	59,50	59,5
Binduriang	1,00	1,00
Sindang Beliti Ulu	0,5	0,50
Selupu Rejang	68,00	68,00
Rejang Lebong	437	437

Lanjutan Tabel/Continued Table 5.2.1

Kecamatan Subdistrict	Teh/Tea		Tembakau/Tobacco	
	2020	2021 ^x	2020	2021 ^x
(1)	(14)	(15)	(16)	(17)
Curup
Curup Utara
Curup Timur
Curup Selatan
Curup Tengah
Sindang Kelingi
Sindang Dataran
Kota Padang
Sindang Beliti Ilir
Bermani Ulu
Bermani Ulu Raya
Padang Ulak Tanding
Binduriang
Sindang Beliti Ulu
Selupu Rejang
Rejang Lebong

Lanjutan Tabel/Continued Table 5.2.1

Kecamatan Subdistrict	Lada/Pepper		Aren/Aren	
	2020	2021*	2020	2021*
(1)	(14)	(15)	(16)	(17)
Curup	-	-	-	-
Curup Utara	22,5	22,50	13,75	13,75
Curup Timur	8,1	8,10	19,9	19,9
Curup Selatan	31,2	31,20	28,20	28,20
Curup Tengah	9,2	9,20	43,25	43,25
Sindang Kelingi	5,45	5,45	984,5	984,5
Sindang Dataran	-	-	375	375
Kota Padang	7,65	7,65	22,9	22,9
Sindang Beliti Ilir	4,25	4,25	42,85	42,85
Bermani Ulu	134,1	134,1	27,35	27,35
Bermani Ulu Raya	11,75	11,75	32,85	32,85
Padang Ulak Tanding	19,3	19,30	35,9	36
Binduriang	7,9	7,90	37,15	37,15
Sindang Beliti Ulu	3,1	3,10	24,40	24,40
Selupu Rejang	31,5	31,5	592	592
Rejang Lebong	296	296,50	2 280	2 280

Sumber/Source: Dinas Pertanian dan Perikanan Kabupaten Rejang Lebong/ Agriculture and Fishery Service of Rejang Lebong Regency

Tabel
Table 5.2.2

Produksi Perkebunan Menurut Kecamatan dan Jenis Tanaman (ton), 2020 dan 2021^x
Production of Estate by Subdistrict and Type of Crops (ton), 2020 and 2021^x

Kecamatan Subdistrict	Kelapa Sawit/Oil Palm		Kelapa/Coconut	
	2020	2021 ^x	2020	2021 ^x
(1)	(2)	(3)	(4)	(5)
Curup	-	-	7,9	8,00
Curup Utara	-	-	-	-
Curup Timur	-	-	2,88	2,88
Curup Selatan	-	-	19,30	19,32
Curup Tengah	-	-	3,10	3,21
Sindang Kelingi	-	-	33,89	33,90
Sindang Dataran	-	-	-	-
Kota Padang	229,40	258,90	12,50	12,55
Sindang Beliti Ilir	138,10	144,10	42,50	42,88
Bermani Ulu	-	-	-	-
Bermani Ulu Raya	26,50	26,50	-	-
Padang Ulak Tanding	662,25	690,30	44,75	46,00
Binduriang	24,60	24,60	7,30	7,30
Sindang Beliti Ulu	11,70	11,70	9,50	9,74
Selupu Rejang	-	-	4,40	4,48
Rejang Lebong	1 092,55	1 156,10	188,42	190,25

Lanjutan Tabel/Continued Table 5.2.2

Kecamatan Subdistrict	Karet/Rubber		Kopi/Coffee	
	2020	2021 ^x	2020	2021 ^x
(1)	(6)	(7)	(8)	(9)
Curup	-	-	0,180	0,25
Curup Utara	-	-	864,07	864,07
Curup Timur	-	-	133,94	134,78
Curup Selatan	-	-	308,58	318,42
Curup Tengah	-	-	153,6	153,60
Sindang Kelingi	-	-	2 018,68	2 107,82
Sindang Dataran	-	-	3 868	4 008,10
Kota Padang	110,81	110,81	1 593,52	1 598,02
Sindang Beliti Ilir	1 473,89	1 473,89	1 276,07	1 294,60
Bermani Ulu	-	-	1 282,55	1 299,50
Bermani Ulu Raya	4,20	4,20	2 129,15	2 129,15
Padang Ulak Tanding	1 174,78	1 158,53	1 091,39	1 096,71
Binduriang	1 250,76	1 250,76	1 125,72	1 126,50
Sindang Beliti Ulu	449,30	449,30	918,31	919,33
Selupu Rejang	-	-	1 840,93	1 959,24
Rejang Lebong	4 463,74	4 447,49	18 604,69	19 010,09

Lanjutan Tabel/*Continued Table 5.2.2*

Kecamatan Subdistrict	Kakao/Cocoa		Tebu/Sugar cane	
	2020	2021 ^x	2020	2021 ^x
(1)	(10)	(11)	(12)	(13)
Curup	-	-
Curup Utara	5,32	5,33
Curup Timur	0,5	0,50
Curup Selatan	17,31	17,31
Curup Tengah	-	-
Sindang Kelingi	46,9	46,90
Sindang Dataran	10,15	10,15
Kota Padang	23,85	23,29
Sindang Beliti Ilir	4,71	4,71
Bermani Ulu	15,35	15,35
Bermani Ulu Raya	17,33	17,33
Padang Ulak Tanding	32,7	32,70
Binduriang	0,7	0,70
Sindang Beliti Ulu	0,35	0,35
Selupu Rejang	30,77	29,23
Rejang Lebong	205,38	203,84

Lanjutan Tabel/Continued Table 5.2.2

Kecamatan Subdistrict	Teh/Tea		Tembakau/Tobacco	
	2020	2021 ^x	2020	2021 ^x
(1)	(14)	(15)	(16)	(17)
Curup
Curup Utara
Curup Timur
Curup Selatan
Curup Tengah
Sindang Kelingi
Sindang Dataran
Kota Padang
Sindang Beliti Ilir
Bermani Ulu
Bermani Ulu Raya
Padang Ulak Tanding
Binduriang
Sindang Beliti Ulu
Selupu Rejang
Rejang Lebong

Lanjutan Tabel/Continued Table 5.2.2

Kecamatan Subdistrict	Lada/Pepper		Aren/Aren	
	2020	2021 ^x	2020	2021 ^x
(1)	(10)	(11)	(12)	(13)
Curup	-	-	-	-
Curup Utara	5,96	5,97	8,1	8,10
Curup Timur	2,6	2,64	20,9	20,90
Curup Selatan	12,6	13,15	34,1	34,10
Curup Tengah	1,95	1,95	83,62	83,63
Sindang Kelingi	-	-	2 561,77	2 561,78
Sindang Dataran	-	-	943	943,00
Kota Padang	-	-	21,75	21,75
Sindang Beliti Ilir	-	-	27,6	27,60
Bermani Ulu	44,35	44,35	47,7	47,70
Bermani Ulu Raya	5,7	5,70	46,2	46,20
Padang Ulak Tanding	4,14	4,14	54,1	54,10
Binduriang	3,42	3,42	50,1	50,10
Sindang Beliti Ulu	1,02	1 022,50	33,6	33,60
Selupu Rejang	13,5	13,50	1 509,126	1 509,126
Rejang Lebong	95,29	95,84	5 441,68	5 441,68

Sumber/Source: Dinas Pertanian dan Perikanan Kabupaten Rejang Lebong/ Agriculture and Fishery Service of Rejang Lebong Regency