



**Kabupaten
BENGKULU UTARA
DALAM ANGKA
2022**



**BADAN PUSAT STATISTIK
KABUPATEN BENGKULU UTARA**
Bengkulu Utara Regency in Figures



**Kabupaten
BENGKULU UTARA
DALAM ANGKA
2022**

<https://www.bengkulu.go.id>
**ALUN-ALUN RAJO HALIM PADUKO
KOTA ARGAMAKMUR**

KABUPATEN BENGKULU UTARA DALAM ANGKA
Bengkulu Utara in Figures
2022

ISSN: 0215-4056

No. Publikasi/*Publication Number*: 17030.2101

Katalog /*Catalog*: 1102001.1703

Ukuran Buku/*Book Size*: 14,8 cm x 21 cm

Jumlah Halaman/*Number of Pages* :xxxviii + 359 hal/*pages*

Naskah/*Manuscript*:

BPS Kabupaten Bengkulu Utara

BPS-Statistics of Bengkulu Utara Regency

Penyunting/*Editor*:

BPS Kabupaten Bengkulu Utara

BPS-Statistics of Bengkulu Utara Regency

Gambar Kover/*Cover Design*:

BPS Kabupaten Bengkulu Utara

BPS-Statistics of Bengkulu Utara Regency

Ilustrasi Kover/*Cover Illustration*:

Bangunan Penting di Bengkulu Utara / *Landmark Building in Bengkulu Utara Regency*

Diterbitkan oleh/*Published by*:

©BPS Kabupaten Bengkulu Utara/*BPS-Statistics of Bengkulu Utara Regency*

Dicetak oleh/*Printed by*:

Perum Percetakan Negara RI Cabang Bengkulu

Dilarang mengumumkan, mendistribusikan, mengomunikasikan, dan/atau menggandakan sebagian atau seluruh isi buku ini untuk tujuan komersil tanpa izin tertulis dari Badan Pusat Statistik.

Prohibited to announce, distribute, communicate, and/or copy part or all of this book for commercial purpose without permission from BPS-Statistics Indonesia.

TIM PENYUSUN DRAFTING TEAM

Pengarah/Director:
lin Inayati, S.ST, M.M

Penanggung Jawab / Person in Charge:
Popy Permawani,SST

Editor/Editor:
Popy Permawani,SST

Penyusun/Compiler:
Fikri Nata Prasetiawan, S.Tr, Stat

Infografis dan Gambar Kulit / Infographic and Cover:
Popy Permawani,SST
Fikri Nata Prasetiawan, S.Tr, Stat

KEPALA BPS KABUPATEN BENGKULU UTARA
CHIEF STATISTICIAN OF BENGKULU UTARA REGENCY



lin Inayati, S.ST, M.M



KATA PENGANTAR

Publikasi “BENGKULU UTARA DALAM ANGKA 2022,” ini merupakan publikasi yang bertujuan untuk menyediakan data yang terpadu bagi keperluan perencanaan pembangunan daerah.

Dalam publikasi ini disajikan tabel-tabel, grafik serta uraian-uraian singkat mengenai berbagai bidang. Hal ini dimaksudkan, agar pemakai data akan cepat mendapat gambaran mengenai Bengkulu Utara dewasa ini, kemajuan pembangunan yang dicapai, potensi daerah bagi penanaman modal baik domestik maupun luar negeri.

Data statistik yang disajikan dalam publikasi ini merupakan data resmi dari berbagai sumber instansi pemerintah dan swasta. Penyajian datanya diusahakan dalam bentuk tabel statistik yang dapat dengan mudah menunjukkan konsistensinya dan keterpaduannya.

Keberhasilan penyusunan publikasi ini adalah berkat kerjasama yang baik dari Pemda Kabupaten Bengkulu Utara dan bantuan segenap dinas/instansi serta badan-badan swasta dalam memberikan data yang diperlukan.

Berhubungan dengan itu kami menyampaikan terima kasih kepada Pemda Kabupaten Bengkulu Utara atas kerjasamanya dan terima kasih pula kepada semua pihak yang membantu dalam penyiapan publikasi ini.

Arga Makmur , Februari 2022

Kepala BPS

Kabupaten Bengkulu Utara

Iin Inayati, S.ST, M.M



PREFACE

Bengkulu utara in figures 2022, is a part of our efforts to develop regional statistics to provide integrated data for regional development planning purpose.

This publication is presented in tables, graphs, and brief descriptions so that the data user can get the pictures of Bengkulu utara regency, progress of development, and the potential of regional investment for both domestic and oversea quickly.

The data in this publication are presented by various government and private agencies in the form of easier statistical tables. Therefore, the success of this publication thanks to the cooperation of all government and private agencies which provide the required data.

We appreciate all the effort and cooperation of regional government agency which has helped and for all those who assist in the preparation for the success this publication.

Thank you,

Arga Makmur, Februari 2022
Chief Statistician of
Bengkulu Utara Regency

lin Inayati, S.ST, M.M

DAFTAR ISI / CONTENTS

	Halaman <i>Page</i>
Kata Pengantar/ <i>Preface</i>	vii
Daftar Isi/ <i>Contents</i>	xi
Daftar Tabel/ <i>List of Tables</i>	xiii
Daftar Gambar/ <i>List of Figures</i>	xxxii
Penjelasan Umum/ <i>Explanatory Team</i>	xxxiii
Daftar Singkatan/ <i>List of Abbreviations</i>	xxxv
Statistik Kunci/ <i>Key Statistics</i>	xxxvi
1. Geografi dan Iklim/ <i>Geography and Climate</i>	1
2. Pemerintahan/ <i>Government</i>	23
3. Penduduk dan Ketenagakerjaan/ <i>Population and Employment</i>	51
4. Sosial dan Kesejahteraan Rakyat/ <i>Social and Welfare</i>	78
5. Pertanian / <i>Agriculture</i>	159
6. Industri, Pertambangan dan Energi/ <i>Industry, Mining and Energy</i>	237
7. Hotel dan Pariwisata/ <i>Hotel and Tourism</i>	253
8. Transportasi dan Komunikasi/ <i>Transportation and Communication</i>	267
9. Perbankan, Koperasi dan Harga-Harga/ <i>Banking, Cooperative and Prices</i>	281
10. Pengeluaran Penduduk / <i>Population Expenditure</i>	303
11. Perdagangan / <i>Trade</i>	313
12. Sistem Neraca Regional/ <i>System of Regional Accounts</i>	325
13. Perbandingan Antar Kabupaten / <i>Comparison Between Municipal</i>	347

DAFTAR TABEL/LIST OF TABLES

	Halaman Page
1. GEOGRAFI DAN IKLIM/GEOGRAPHY AND CLIMATE	1
1.1 KEADAAN GEOGRAFI	13
GEOGRAPHY CONDITION	
1.1.1 Luas Daerah dan Jumlah Pulau Menurut Kecamatan, (2021)	13
<i>Total Area and Number of Islands by Subdistrict, (2021).....</i>	<i>13</i>
1.1.2 Tinggi Wilayah di Atas Permukaan Laut (DPL) dan jarak Ibukota Kecamatan ke Ibukota Kabupaten Bengkulu Utara (km), 2021	15
<i>High Above and Mean Sea level (AMSL) and Distance By Subdistrict Capital and regency capital In Bengkulu Utara regency (km), 2021.....</i>	<i>15</i>
1.1.3 Persentase Luas Daerah Kabupaten Bengkulu Utara Menurut Jenis Tanah, 2021	16
<i>Percentage Total Area of North Bengkulu Utara Regency,2021.....</i>	<i>16</i>
1.2 IKLIM	17
CLIMATE.....	17
1.2.1 Rata-Rata temperatur dan Rata-Rata Kelembapan Udara Pada Stasiun Klimatologi Pulau Baai, 2021	17
<i>The Average of Temperatur and The Average of humidiy At Climatology Station of Pulau Baai,2021</i>	<i>17</i>
1.2.2 Kecepatan Arah Angin Rata-Rata, Kecepatan Maksimum Mutlak, dan Arah Angin pada Stasiun Klimatologi Pulau Baai, 2021	18
<i>The Average of Wind Speed, Absolute Maximum Wind Speed, and Direction at Climatology Station Pulau Baai,2021</i>	<i>18</i>
1.2.3 Curah Hujan Setiap Bulan di Provinsi Bengkulu, 2021	19
<i>Rainfalls Every Month in Bengkulu Province, 2021.....</i>	<i>19</i>
1.2.4 Curah Hujan Setiap Bulan di Bengkulu Utara Pada Stasiun Dinas Pertanian TK II. Bengkulu Utara, 2021	20
<i>Rainfalls Every Month in Bengkulu Utara Regency at Dinas Pertanian TK.II Station,2021</i>	<i>20</i>
1.2.5 Curah Hujan Setiap Bulan di Bengkulu Utara Pada Stasiun Putri Hijau ,2021	21
<i>Rainfalls Every Month in Bengkulu Utara Regency at f Putri Hijau Station,2021....</i>	<i>21</i>

1.2.6	Rata-rata Penyinaran Matahari, Tekanan Udara, dan Penguapan Setiap Bulan di Provinsi Bengkulu, 2021	22
1.2.6	<i>The Average of Solar Radiation, Air Pressure, and Evaporation in Bengkulu Province, 2021</i>	23
1.2.7	Curah Hujan Setiap Bulan di Bengkulu Utara Pada Stasiun Malakoni ,2021	23
	<i>Rainfalls Every Month in Bengkulu Utara Regency at Malakoni Station,2021... ..</i>	23
2.	PEMERINTAHAN/GOVERNMENT	25
2.1	WILAYAH ADMINISTRATIF	35
	ADMINISTRATIVE AREA	35
2.1.1	Jumlah Desa ¹ /Kelurahan Menurut Kecamatan, 2016-2021	35
	<i>Number of Villages¹/Kelurahan by Subdistrict, 2016-2021</i>	35
2.1.2	Jumlah Desa Berdasarkan Klasifikasi Menurut Kecamatan di Kabupaten Bengkulu Utara, 2021	36
	<i>Number of Villages eBased On Classification by Subdistrict In Bengkulu Utara Regency, 2021</i>	36
2.1.3	Ibu Kota Kecamatan di Kabupaten Bengkulu Utara, 2021.....	37
	<i>Capital of Subdistrict In Bengkulu Utara Regency, 2021</i>	37
2.2	SUMBER DAYA MANUSIA.....	38
	HUMAN RESOURCES	38
2.2.1	Jumlah Pegawai Negeri Sipil Menurut Jabatan dan Jenis Kelamin, Desember (2020) dan Desember (2021)	38
	<i>Number of Civil Servants by Occupation and Sex,December (2020) dan Desember (2021)</i>	38
2.2.2	Jumlah Pegawai Negeri Sipil Menurut Tingkat Pendidikan dan Jenis Kelamin Desember 2020 dan Desember (2021)	40
	<i>Number of Civil Servants by Educational Level and Sex December 2020 and December 2021</i>	40
2.2.3	Jumlah Pegawai Negeri Sipil Menurut Tingkat Kepangkatan dan Jenis Kelamin Desember (2020) dan Desember (2021)	42
	<i>Number of Civil Servants by Hierarchy and Sex, (2020) and (2021) December 2020 and December (2021)</i>	42

	Halaman Page
2.3 DEWAN PERWAKILAN RAKYAT DAERAH	44
THE REGIONAL HOUSE OF REPRESENTATIF	44
2.3.1 Jumlah Anggota Dewan Perwakilan Rakyat Daerah Menurut Partai Politik dan Jenis Kelamin di Kabupaten Bengkulu Utara,2021	44
<i>Number of Members of The Regional House of Representatives by Political parties and Sex in Bengkulu Utara regency, 2021</i>	<i>44</i>
2.3.2 Jumlah Anggota Dewan Perwakilan Rakyat Daerah Menurut Fraksi di Kabupaten Bengkulu Utara,2021	45
<i>Number of Members of The Regional House of Representatives by Farction Bengkulu Utara Regency, 2021</i>	<i>45</i>
2.3.3 Jumlah Keputusan Dewan Perwakilan Rakyat daerah di Kabupaten Bengkulu Utara,2021	46
<i>Number of Acts of Regional House of Representatives in Bengkulu Utara Regency, 2021</i>	<i>46</i>
2.4 KEUANGAN DAERAH.....	47
LOCAL FINANCE.....	47
2.4.1 Realisasi Penerimaan/ Pengeluaran/ Surplus/ Defisit Daerah otonom Tingkat II kabupaten Bengkulu Utara 2021.....	47
<i>Revenues/ Expendutures and Surplus/ Defisit Realisation O Autonomus Region Level II in BengkUU Utara Regency 2021</i>	<i>47</i>
2.4.2 Realisasi Pendapatan Pemerintah Kabupaten Bengkulu Utara Menurut Jenis Pendapatan (Ribu Rupiah),2020-2021	48
<i>Actual Revenues of Government of Bengkulu Utara Regency by Sources of Revenues (Thousand rupiahs), 2020-2021</i>	<i>48</i>
2.4.3 Realisasi Belanja Pemerintah Kabupaten Bengkulu Utara Menurut Jenis Belanja (Ribu Rupiah),2020-2021	49
<i>Actual Expendiures of Government of Bengkulu Utara Regency by Kind of Expenditures (Thousand rupiahs), 2020-2021</i>	<i>49</i>
2.4.4 Realisasi Pembiayaan Pemerintah Kabupaten Bengkulu Utara (Ribu Rupiah),2020-2021	50
<i>Actual Finances of Government of Bengkulu Utara Regency by Kind of Expenditures (Thousand rupiahs), 2020-2021</i>	<i>50</i>
3. PENDUDUK DAN KETENAGAKERJAAN/POPULATION AND	

	Halaman Page
EMPLOYMENT	51
3.1 PENDUDUK.....	65
POPULATION	65
3.1.1 Penduduk, Laju Pertumbuhan Penduduk, Distribusi Persentase Penduduk, Kepadatan Penduduk, Rasio Jenis Kelamin Penduduk Menurut Kecamatan, (2021)	65
<i>Population, Population Growth Rate, Percentage Distribution of Population, Population Density, and Population Sex Ratio by Subdistrict, (2021)</i>	<i>65</i>
3.1.2 Jumlah Penduduk dan Rasio Jenis Kelamin Menurut Kecamatan di Kabupaten Bengkulu Utara, 2021	68
<i>Population and Sex Ratio by Subdistrict in Bengkulu Utara Regency, 2021</i>	<i>68</i>
3.1.3 Jumlah Penduduk Menurut Kelompok Umur dan Jenis Kelamin, 2021 .	69
<i>Population by Age Group and Sex, 2021</i>	<i>69</i>
3.1.4 Banyaknya Penduduk Menurut Jenis Kelamin di Kabupaten Bengkulu Utara Tahun 1997-2021	70
<i>Population by Sex in Bengkulu Utara Regency, 1997-2021</i>	<i>70</i>
3.2 KETENAGAKERJAAN	71
EMPLOYMENT	71
3.2.1 Jumlah Penduduk Berumur 15 Tahun ke Atas Menurut Jenis Kegiatan Selama Seminggu yang Lalu dan Jenis Kelamin, 2021	71
<i>Population Aged 15 Years and Over by Type of Activity During the Previous Week and Sex, 2021</i>	<i>71</i>
3.2.2 Jumlah Penduduk Berumur 15 Tahun ke Atas menurut pendidikan tertinggi yang ditamatkan dan jenis kegiatan selama seminggu yang lalu di kabupaten Bengkulu Utara, 2021	72
<i>Population Aged 15 Years and Over By Educational Attainment and Type Of Activity During The Previous week in Bengkulu Utara Regency 2021</i>	<i>72</i>
3.2.3 Jumlah Penduduk Berumur 15 Tahun ke Atas yang Bekerja Selama Seminggu yang Lalu Menurut Lapangan Pekerjaan Utama dan Jenis Kelamin, 2021	764
<i>Population Aged 15 Years and Over Who Worked During the Previous Week by Main Industry and Sex, 2021</i>	<i>74</i>

3.2.4	Jumlah Penduduk Berumur 15 Tahun ke Atas yang Bekerja Selama Seminggu yang Lalu Menurut Status Pekerjaan Utama dan Jenis Kelamin, 2021	75
	<i>Population Aged 15 Years and Over Who Worked During the Previous Week by Main Employment Status and Sex, 2021</i>	75
3.2.5	Jumlah Pencari Kerja terdaftar menurut Tingkat Pendidikan tertinggi yang di Tamatkan dan Jenis Kelamin Di Kabupaten Bengkulu Utara, 2021	76
	<i>Number of Registered Job Applicants by Educational Attainment and Sex in Bengkulu Utara Regency, 2021</i>	76
3.2.6	Jumlah Pencari Kerja terdaftar menurut Kelompok Umur dan Jenis Kelamin Di Kabupaten Bengkulu Utara, 2021	77
	<i>Number of Registered Job Applicants by Age Group and Sex in Bengkulu Utara Regency, 2020.....</i>	77
4.	SOSIAL DAN KESEJAHTERAAN RAKYAT/SOCIAL AND WELFARE .	79
4.1	PENDIDIKAN	97
	EDUCATION	97
4.1.1	Jumlah Sekolah, Guru, dan Murid Taman Kanak-Kanak (TK) di Bawah Kementerian Pendidikan dan Kebudayaan Menurut Kecamatan, (2020/2021) dan (2021/2022)	97
	<i>Number of Schools, Teachers, and Pupils in Kindergarten Under The Ministry of Education and Culture by Subdistrict, (2020/2021) and (2021/2022)</i>	97
4.1.2	Jumlah Sekolah, Guru, dan Murid Raudatul Athfal (RA) di Bawah Kementerian Agama Menurut Kecamatan, (2021/2022).....	100
	<i>Number of Schools, Teachers, and Pupils in Raudatul Athfal (RA) Under The Ministry of Religious Affairs by Subdistrict, (2021/2022</i>	100
4.1.3	Jumlah Sekolah, Guru, dan Murid Sekolah Dasar (SD) di Bawah Kementerian Pendidikan dan Kebudayaan Menurut Kecamatan, (2020/2021 dan 2021/2022).....	101
	<i>Number of Schools, Teachers, and Pupils in Primary Schools Under The Ministry of Education and Culture by Subdistrict, (2020/2021 dan 2021/2022).....</i>	101
4.1.4	Jumlah Sekolah, Guru, dan Murid Madrasah Ibtidaiyah (MI) di	

	Halaman Page
Bawah Kementerian Agama Menurut Kecamatan Menurut Kecamatan, (2020/2021) dan (2021/2022)	104
<i>Number of Schools, Teachers, and Pupils in Madrasah Ibtidaiyah (MI) Under The Ministry of Religious Affairs by Subdistrict, (2020/2021) and (2021/2022)</i>	<i>104</i>
4.1.5 Jumlah Sekolah, Guru, dan Murid Sekolah Menengah Pertama (SMP) di Bawah Kementerian Pendidikan dan Kebudayaan Menurut Kecamatan, (2020/2021 dan 2021/2022).....	107
<i>Number of Schools, Teachers, and Pupils in Junior High Schools Under The Ministry of Education and Culture by Subdistrict, (2020/2021 ND (2021/2022).....</i>	<i>107</i>
4.1.6 Jumlah Sekolah, Guru, dan Murid Madrasah Tsanawiyah (MTs) di Bawah Kementerian Agama Menurut Kecamatan, (2020/2021 dan 2021/2022)	110
<i>Number of Schools, Teachers, and Pupils in Madrasah Tsanawiyah (MTs) Under The Ministry of Religious Affairs by Subdistrict, (2020/2021) and (2021/2022)</i>	<i>110</i>
4.1.7 Jumlah Sekolah, Guru, dan Murid Sekolah Menengah Atas (SMA) di Bawah Kementerian Pendidikan dan Kebudayaan Menurut Kecamatan, (2020/2021 dan 2021/2022)	113
<i>Number of Schools, Teachers, and Pupils in Senior High Schools Under The Ministry of Education and Culture by Subdistrict, (2020/2021) and 2021/2022).....</i>	<i>113</i>
4.1.8 Jumlah Sekolah, Guru, dan Murid Sekolah Menengah Kejuruan (SMK) di Bawah Kementerian Pendidikan dan Kebudayaan Menurut Kecamatan, (2020/2021 dan 2021/2022).....	116
<i>Number of Schools, Teachers, and Pupils in Vocational High Schools Under The Ministry of Education and Culture by Subdistrict, (2020/2021) and 2021/2022).....</i>	<i>116</i>
4.1.9 Jumlah Sekolah, Guru, dan Murid Madrasah Aliyah (MA) di Bawah Kementerian Agama Menurut Kecamatan, 2020/2021 dan 2021/2022)	119
<i>Number of Schools, Teachers, and Pupils in Madrasah Aliyah (MA) Under the Ministry of Religious Affairs by Subdistrict, (2020/2021) and 2021/2022).....</i>	<i>119</i>
4.1.10 Jumlah Desa ¹ /Kelurahan yang Memiliki Fasilitas Sekolah Menurut	

	Halaman Page
Kecamatan dan Tingkat Pendidikan, 2019-2021	122
<i>Number of Villages¹ Having Educational Facilities by Subdistrict and Educational Level, 2019-2021</i>	<i>122</i>
4.2 KESEHATAN	127
HEALTH.....	127
4.2.1 Jumlah Desa ¹ /Kelurahan Yang Memiliki Sarana Kesehatan Menurut Kecamatan, 2019-2021	129
<i>Number of Villages¹ Having Health Facilities by Subdistrict, 2019-2021</i>	<i>129</i>
4.2.2 Jumlah Tenaga Kesehatan Menurut Kecamatan, (2021)	133
<i>Number of Medical Personnel by Subdistrict, (2021)</i>	<i>133</i>
4.2.3 Persentase Penduduk yang Mempunyai Keluhan Kesehatan Selama Sebulan Terakhir 2021	146
<i>Percentage of People Who Had Health Complaint During a Month Prior to The Survey , 2021</i>	<i>134</i>
4.2.4 Jumlah Rumah Sakit Umum, Rumah Sakit Khusus, Rumah Sakit/Rumah Bersalin, Puskesmas, Klinik/Balai Kesehatan, Posyandu, dan Polindes Menurut Kecamatan, (2020) dan (2021)	135
<i>Number of General Hospital, Special Hospital, Maternity Hospital and Public Health Center, Medical Clinic, Integrated Service Post, Village maternity Cottage by Subdistrict, (2020) and (2021)</i>	<i>135</i>
4.2.5 Jumlah Bayi Lahir, Bayi Berat Badan Lahir Rendah (BBLR), BBLR Dirujuk, dan Bergizi Buruk Menurut Kecamatan di Kabupaten Bengkulu Utara, 2021	138
<i>Number of Births, Babies with Low Birth Weights (LBW), Treated LBW, and Malnutrition Cases by Subdistricts in Bengkulu Utara Regency, 2021.....</i>	<i>138</i>
4.2.6 Jumlah Ibu Hamil, Melakukan Kunjungan K1, Melakukan Kunjungan K4, Kurang Energi Kronis (KEK), dan Mendapat Tablet Zat Besi (Fe) di Kabupaten Bengkulu Utara, 2010- 2021	139
<i>Number of Pregnant Women, Those with One Visit and four Visits of Antenatal Care, Chronic Energy Deficiency (CED), and Receiving Iron Supplement in Bengkulu Utara Regency, 2010-2021</i>	<i>139</i>
4.2.7 Jumlah Keluarga Berencana Desa (KKB) dan POS Pelayanan Keluarga Berencana (PPKBD) Menurut Kecamatan di Kabupaten Bengkulu Utara, 2021	140
<i>Number of Family Planning Clinics and Village Family Planning Service Units</i>	

	Halaman Page
<i>by Subdistrict in Bengkulu Utara Regency, 2021</i>	140
4.2.8 Jumlah Pasangan Usia Subur dan Peserta KB Aktif Menurut Kecamatan di Kabupaten Bengkulu Utara, 2021	141
4.2.8 <i>Number of Eligible Couples and Family Planning Participants by Subdistrict in Bengkulu Utara Regency, 2021</i>	141
4.2.9 Jumlah Akseptor Baru Menurut Kecamatan di Kabupaten Bengkulu Utara, 2021	143
4.2.9 <i>Number of New Acceptors by Subdistrict in Bengkulu Utara Regency, 2021</i>	143
4.3 AGAMA DAN SOSIAL LAINNYA	145
<i>RELIGION AND OTHER SOCIAL AFFAIRS</i>	145
4.3.1 Jumlah Penduduk Menurut Kecamatan dan Agama yang Dianut, (2021)	145
<i>Population by Subdistrict and Religion, (2021)</i>	145
4.3.2 Jumlah Tempat Peribadatan Menurut Kecamatan, (2021)	146
<i>Number of Places of Worship by Subdistrict and Religion, (2021)</i>	146
4.3.3 Jumlah Desa ¹ /Kelurahan yang Mengalami Bencana Alam ² Menurut Kecamatan, 2019-2021	147
<i>Number of Villages¹ that Had Natural Disaster² by Subdistrict, 2019-2021</i>	147
4.3.4 Jumlah Surat Nikah Yang Dikeluarkan Menurut Kecamatan di Kabupaten Bengkulu Utara, 2018-2021	150
<i>Number of Marriage Certificate Issued By Sub District in North Bengkulu Utara Regency, 2018-2021</i>	150
4.3.5 Jumlah Jemaah Haji yang Berangkat dan Meninggal Dunia Menurut Jenis Kelamin, di Kabupaten Bengkulu Utara 2021	151
<i>The Number of Pilgrims who Depart and Pass Away by Sex in Bengkulu Utara Regency, 2021</i>	151
4.3.6 Data Kecelakaan Lalu Lintas Berdasarkan Kecamatan DI Bengkulu Utara 2021	152

	<i>The Number of Tarfic Accident By Subdistricts in Bengkulu Utara Regency 2021</i>	152
4.3.7	Data Pelanggaran Lalu Lintas Berdasarkan Kecamatan Di Kabupaten Bengkulu Utara 2021	153
	<i>The Number of Trafic Violation By Subdistricts in Bengkulu Utara Regency 2021</i>	153
4.3.5	Data Tindak Pidana dan Penyelesaian Tindak Pidana Di Kabupaten Bengkulu Utara 2021	154
	<i>The Number of Reported Crime and Crime Cleareance By Subdistricts In Bengkulu Utara Regency 2021</i>	154
4.4	KEMISKINAN	155
	POVERTY	155
4.4.1	Garis Kemiskinan dan Penduduk Miskin di Kabupaten Bengkulu Utara, 2010-2021	155
	<i>Poverty Line and Number of Poor People in Bengkulu Utara Regency, 2010-2021</i>	155
4.4.2	Indeks Kedalaman Kemiskinan dan Indeks Keparahan Kemiskinan di Kabupaten Bengkulu Utara, 2012–2021	156
	<i>Poverty Gap Index and Poverty Severity Index in Bengkulu Utara Regency, 2012–2021</i>	156
4.5.	INVESTASI	157
	INVESTMENT	157
4.5.1	Pertumbuhan perkembangan Investasi Perusahaan Penanaman Modal di Bengkulu Utara 2015-2021	157
	<i>Growth Invesment Development Of Company Invesment in Bengkulu Utara Regency 2015-2021</i>	157
5.	PERTANIAN, KEHUTANAN, PETERNAKAN, DAN PERIKANAN/ AGRICULTURE, FORESTRY, LIVESTOCK, AND FISHERY	159
5.1	HORTIKULTURA	173
	HORTICULTURE	173

5.1.1	Luas Panen Tanaman Sayuran Menurut Kecamatan dan Jenis Tanaman (ha), (2020) dan (2021).....	175
	<i>Harvested Area of Vegetables by Subdistrict and Kind of Plant (ha), 2020 dan 2021</i>	<i>175</i>
5.1.2	Produksi Tanaman Sayuran Menurut Kecamatan dan Jenis Tanaman (ton), 2020 dan 2021	181
	<i>Production of Vegetables by Subdistrict and Kind of Plant (ton), 2020 and 2021</i>	<i>181</i>
5.1.3	Luas Panen Tanaman Sayuran dan Buah–Buahan Semusim Menurut Jenis Tanaman (ha), 2017-2021	187
	<i>Harvested Area of Seasonal Vegetables and Fruits by Kind of Plant (ha), 2017-2021</i>	<i>187</i>
5.1.4	Produksi Tanaman Sayuran dan Buah–Buahan Semusim Menurut Jenis Tanaman (ton), 2017-2021	188
	<i>Production of Seasonal Vegetables and Fruits by Kind of Plant (ha), 2017-2021</i>	<i>188</i>
5.1.5	Luas Panen Tanaman Biofarmaka Menurut Kecamatan dan Jenis Tanaman (m ²), 2020 dan 2021.....	189
	<i>Harvested Area of Medicinal Plants by Subdistrict and Kind of Plant (m²), 2020 dan 2021.....</i>	<i>189</i>
5.1.6	Produksi Tanaman Biofarmaka Menurut Kecamatan dan Jenis Tanaman (kg), (2020) and (2021).....	193
	<i>Production of Medicinal Plants by Subdistrict and Kind of Plant (kg) (2020) and 2021</i>	<i>193</i>
5.1.7	Luas Panen Tanaman Biofarmaka Menurut Jenis Tanaman (m ²), 2017-2021	197
	<i>Harvested Area of Medicinal Plants by Kind of Plant (m²), (2017-2021 ..</i>	<i>197</i>
5.1.8	Produksi Tanaman Biofarmaka Menurut Jenis Tanaman (kg), (2017–(2021)	198
	<i>Production of Medicinal Plants by Kind of Plant (kg), 2017-2021</i>	<i>198</i>
5.1.9	Luas Panen Tanaman Hias Menurut Kecamatan dan Jenis Tanaman (m ²), (2020-2021	199
	<i>Harvested Area of Ornamental Plants by Subdistrict and Kind of Plant (m²), 2020-2021</i>	<i>199</i>

5.1.10	Produksi Tanaman Hias Menurut Kecamatan dan Jenis Tanaman (tangkai), 2020-2021	201
	<i>Production of Ornamental Plants by Subdistrict and Kind of Plant (stalks), 2020-2021</i>	201
5.1.11	Luas Panen Tanaman Hias Menurut Jenis Tanaman (m ²), (2017-2021).....	203
	<i>Harvested Area of Ornamental Plants by Kind of Plant (m²), 2017-2021</i>	203
5.1.12	Produksi Tanaman Hias Menurut Jenis Tanaman (tangkai), 2017-2021	204
	<i>Production of Ornamental Plants by Kind of Plant (stalks), 2017-2021 .</i>	204
5.1.13	Produksi Buah-buahan Menurut Kecamatan dan Jenis Tanaman (ton), 2020-2021	205
	<i>Production of Fruits by Subdistrict and Kind of Plant (ton), 2020-2021 .</i>	205
5.1.14	Produksi Buah–Buahan dan Sayuran Tahunan Menurut Jenis Tanaman (ton), 2017-2021	213
	<i>Production of Annual Fruits and Vegetables by Kind of Plant (ton), 2017-2021</i>	213
5.2	PERKEBUNAN.....	214
	ESTATE CROPS	214
5.2.1	Luas Areal Tanaman Perkebunan Menurut Kecamatan dan Jenis Tanaman (ha), 2019-2021	214
	<i>Planted Area of Estate Crops by Subdistrict and Type of Crops (ha), 2019-2021</i>	214
5.2.2	Produksi Perkebunan Menurut Kecamatan dan Jenis Tanaman (ton), 2020-2021	218
	<i>Production of Estate by Subdistrict and Type of Crops (ton), 2020-2021</i>	218
5.2.3	Jumlah petani perkebunan menurut kecamatan dan Jenis Tanaman di Kabupaten Bengkulu Utara,2021	222
	<i>Amount of Plantation Farmer By SUBdistricts and Knds of Crops in Bengkulu Utara Regency,2021</i>	222

5.3	PERTERNAKAN	224
	LIVE STOCKS	224
5.3.1	Populasi Ternak Menurut Kecamatan dan Jenis Ternak, 2020-2021	224
	<i>Livestock Population by Subdistrict and kind of Livestock, 2020-2021 ..</i>	224
5.3.2	Populasi Unggas Menurut Kecamatan dan Jenis Ternak, 2020-2021	227
	<i>Poultry Population by Subdistrict and Kind of Poultry, 2020-2021</i>	229
5.3.3	Jumlah Ternak yang Dipotong Menurut Jenis Ternak, 2017-2021	229
	<i>Livestock Slaughtered by Kind of Livestock, 2017-2021</i>	227
5.4	PERIKANAN	230
	FISHERY.....	230
5.4.1	Jumlah Rumah Tangga Perikanan Tangkap Menurut Kecamatan dan Subsektor, 2020-2021	230
	<i>Number of Fish Capture Households by Subdistrict and Subsector, 2020-2021</i>	230
5.4.2	Produksi Perikanan Tangkap Menurut Kecamatan(ton), 2020 dan 2021	231
	<i>Number of Fish Capture Households by Subdistrict and Subsector(ton), 2020 and 2021</i>	231
5.4.3	Jumlah Rumah Tangga Perikanan Budidaya Menurut Kecamatan dan Jenis Budidaya, 2020 dan 2021	232
	<i>Number of Aquaculture Households by Subdistrict and Type of Aquaculture, 2020 and 2021</i>	231
5.4.4	Jumlah Produksi Perikanan Budidaya Menurut Kecamatan dan Jenis Budidaya (ton), 2021	233
	<i>Production of Aquaculture Households by Subdistrict and Type of Aquaculture (ton), 2021</i>	233
5.4.5	Luas Wilayah Potensi Rumah Tangga Perikanan Budidaya Menurut Kecamatan dan Jenis Budidaya (Ha), 2021	235
	<i>Total Area of Aquaculture Households by Subdistrict and Type of Aquaculture (hectar), 2021</i>	235
5.4.6	Jenis Perahu/Kapal Menurut Kecamatan dan Jenis Kapal, 2021	236
	<i>Number of Fishing Boats by Subdistrict and Type of Boat, 2021.....</i>	236

	Halaman Page
5.5 KEHUTANAN	237
FORESTRY	237
5.5.1 Luas lahan menurut fungsinya di Kabupaten Bengkulu utara 2021....	237
<i>The Area Of Forest by Function In Bengkulu Utara Regency 2021.....</i>	<i>237</i>
6. PERTAMBANGAN DAN ENERGI/MINING AND ENERGY	239
6.1.1 Daya Terpasang, Produksi, dan Distribusi Listrik PT. PLN (Persero) pada Cabang/Ranting PLN Menurut Kecamatan, 2021	249
<i>Installed Electricity Power, Production, and Distribution of PT. PLN (Persero) at PLN Branch by Subdistrict, (2021)</i>	<i>249</i>
6.1.2 Jumlah Pelanggan Listrik Menurut Kecamatan, 2017-2021	250
<i>Number of Electricity Customers by Subdistrict, 2017-2021</i>	<i>250</i>
6.1.3 Jumlah Pelanggan dan Air yang Disalurkan Menurut Kecamatan, 2021	251
<i>Number of Customers and Distributed Water by Subdistrict, 2021.....</i>	<i>251</i>
6.2 PERTAMBANGAN.....	252
MINING	252
6.2.1 Jumlah Produksi Batubara Dirinci per Bulan, 2021	252
<i>Number of Coal Production by Month, 2021</i>	<i>252</i>
6.2.2 Penjualan Batubara Dalam Negeri dan Luar Negeri Dirinci per Bulan, 2021	253
<i>Number of Coal Sale by Month, 2021</i>	<i>253</i>
7. HOTEL DAN PARIWISATA.....	255
HOTEL AND TOURISM	255
7.1 HOTEL.....	265
7.1.1 Jumlah Akomodasi Hotel Menurut Kecamatan, 2021	265
<i>Number of Hotel Accomodations by Subdistrict, 2021</i>	<i>265</i>
7.1.2 Jumlah Rumah Makan/Restoran Menurut Kecamatan, 2017-2021 ...	266
<i>Number of Restaurants by Subdistrict, 2017-2021</i>	<i>266</i>
7.2 PARIWISATA	267
7.2.1 Jumlah Objek Wisata dan Kunjungan Wisatawan Menurut Kecamatan, 2021	267
<i>Number of Tourist Attraction and Tourist by Subdistrict, 2021</i>	<i>267</i>

	Halaman Page
8. TRANSPORTASI DAN KOMUNIKASI.....	269
TRANSPORTATION AND COMMUNICATION	269
8.1 TRANSPORTASI	269
TRANSPORTATION	269
8.1.1 Panjang Jalan Menurut Tingkat Kewenangan Pemerintahan di Kabupaten Bengkulu Utara (km), 2018–2021	277
<i>Length of Roads by Level of Government Authority in Bengkulu Utara Regency (km), 2018–2021</i>	<i>277</i>
8.1.2 Panjang Jalan Menurut Jenis Permukaan Jalan di Kabupaten Bengkulu Utara (km) 2018-2021	278
<i>Length of Roads by Type Road Surface in Bengkulu Utara Regency (km) 2018- 2021</i>	<i>278</i>
8.1.3 Panjang Jalan Menurut Kondisi Jalan di Kabupaten Bengkulu Utara (km) 2018-2021	279
<i>Length of Roads by Conditon of Roads in Bengkulu Utara Regency (km), 2018–2021.....</i>	<i>279</i>
8.2 KOMUNIKASI.....	280
COMMUNICATION	280
8.2.1 Jumlah Kantor Pos Pembantu Menurut Kecamatan di Kabupaten Bengkulu Utara, 2017–2021	280
<i>Number of Post Offices Subsidiaries by Subdistrict in Bengkulu Utara Regency 2017–2021.....</i>	<i>280</i>
8.2.2 Jumlah Tower di Kab. Bengkulu Utara , 2017-2021	281
<i>Number of tower in Bengkulu Utara Regency, 2017-2021</i>	<i>281</i>
9. PERBANKAN,KOPERASI, DAN HARGA-HARGA	283
BANKING,COOPERATVE, AND PRICES	283
9.1.1 Jumlah Koperasi Aktif Menurut Kecamatan di Kabupaten Bengkulu Utara,2018-2021	293
<i>Number of Active Cooperative by Subdistrict in Bengkulu Kecamatan Subdistrict Utara Regency, 2018–2021</i>	<i>293</i>
9.1.2 Jumlah Koperasi Menurut Jenis Koperasi per Kecamatan, 2021	294
<i>Number of Cooperative by Subdistrict and Type of Cooperative, 2021..</i>	<i>294</i>

9.1.3	Struktur Koperasi Menurut Non KUD Berbadan Hukum per Kecamatan, 2021	295
	<i>Structure of Non-KUD Cooperative by Subdistrict, 2021</i>	295
9.1.4	Banyaknya Anggota Koperasi Menurut Jenis Koperasi per Kecamatan, 2021	296
	<i>Number of Members Cooperative by Subdistrict and Type of Cooperative, 2021</i>	296
9.1.5	Banyaknya Anggota, Simpanan dan Volume Usaha per Kecamatan, 2021	297
	<i>Number of Members, Deposite, and Gross Output by Subdistrict, 2021</i>	29
9.16	Struktur Koperasi Unit Desa Berbadan Hukum per Kecamatan, 2021	296
	<i>Structure of KUD Cooperative by Subdistrict, 2021</i>	296
9.2	HARGA	297
	PRICE	297
9.2.1	Indeks Harga Konsumen (IHK) Per Bulan Menurut Kelompok Pengeluaran di Kota Bengkulu (2018=100), 2021	299
	<i>Consumer Price Index (CPI) per Month by Expenditure Group in Kota Bengkulu (2018=100),2021</i>	299
9.2.2	Laju Inflasi Harga Konsumen per Buan Menurut Kelompok Pengeluaran di Kota Bengkulu (2018=100),2021	302
	<i>Consumer Price Inflation Rate Per Month by Expenditure Group in Kota Bengkulu (2018=100),2021</i>	302
10.	PENGELUARAN PERKAPITA DAN KONSUMSI MAKANAN.....	305
	PERKAPITA EXPENDITURE AND FOOD CONSUMPTION	305
10.1	Rata-rata Pengeluaran per Kapita Sebulan Menurut Kelompok Komoditas (rupiah) di Kabupaten Bengkulu Utara 2020-2021	312
	<i>Monthly Average Expenditure per Capita by Commodity Group (rupiahs) in Bengkulu Utara Regency, 2020 and 2021</i>	312

	Halaman Page
10.2	Persentase Pengeluaran per Kapita Sebulan Menurut Kelompok Komoditas di Kabupaten Bengkulu Utara 2020 dan 2021..... 313
	<i>Percentage of Monthly Expenditure per Capita by Commodity Group In Bengkulu Utara Regency, 2020 and 2021</i> 313
10.3	Persentase Penduduk Menurut Golongan Pengeluaran Per Kapita Sebulan di Kabupaten Bengkulu Utara, 2020 dan 2021 314
	<i>Percentage of Population by Per Capita Spending Group a Month in Bengkulu Utara Regency, 2020 and 2021</i> 314
11.	PERDAGANGAN 315
	TRADE 315
11.1	Jumlah Sarana Perdagangan Menurut Jenisnya di Kabupaten Bengkulu Utara, 2017–2021 323
	<i>Number of Trading Facilities by Type of Facility in Bengkulu Jenis Sarana Perdagangan Type of Trading Facilities Utara Regency, 2017-2021</i> 323
11.2	Jumlah Perusahaan Menurut Bentuk Badan Hukum, 2021 324
	<i>Number of Companies by Type of Business Entity, 2021</i> 324
11.3	Jumlah Industri Kecil Menengah, tenaga Kerja Dan Investasi dan Nilai Produksi Di Kabupaten Bengkulu Utara 2021 325
	<i>Number of Small and Medium Industry, Employees, and Production Value in Bengkulu Utara Regency, 2021</i> 325
12	SISTEM NERACA REGIONAL 327
	SYSTEM REGIONAL ACCOUNT 327
12.1	Produk Domestik Regional Bruto Atas Dasar Harga Berlaku Menurut Lapangan Usaha di Kabupaten Bengkulu 2017-2021 339
	<i>Gross Regional Domestic Product at Current Market Prices by Industry in Bengkulu Utara Regency (billion rupiahs) 2017–2021</i> 339
12.2	Produk Domestik Regional Bruto Atas Dasar Harga Konstan 2010 Menurut Lapangan Usaha di Kabupaten/ Bengkulu Utara (miliar rupiah), 2017–2021 341
	<i>Gross Regional Domestic Product at 2010 Constant Market Prices by Industry in Bengkulu Utara Regency (billion rupiahs), 2017–2021</i> 341

12.3	Distribusi Persentase Produk Domestik Regional Bruto Atas Dasar Harga Berlaku Menurut Lapangan Usaha di Kabupaten Bengkulu Utara, 2017–2021	343
	<i>Percentage Distribution of Gross Regional Domestic Product at Current Market Prices by Industry in Bengkulu Utara Regency, 2017–2021</i>	343
12.4	Laju Pertumbuhan Produk Domestik Regional Bruto Atas Dasar Harga Konstan 2010 Menurut Lapangan Usaha di Kabupaten Bengkulu Utara (persen), 2017–2021	345
	<i>Growth Rate of Gross Regional Domestic Product at 2010 Constant Market Prices by Industry in Bengkulu Utara Regency (percent), 2017–2021</i>	345
12.5	Produk Domestik Regional Bruto Atas Dasar Harga Berlaku Menurut Jenis Pengeluaran di Kabupaten Bengkulu Utara (miliar rupiah), 2017–2021	346
	<i>Gross Regional Domestic Product at Current Market Prices by Type of Expenditure in Bengkulu Utara Regency (billion rupiahs), 2017–2021 ..</i>	346
12.6	Produk Domestik Regional Bruto Atas Dasar Harga Konstan 2010 Menurut Jenis Pengeluaran di Kabupaten Bengkulu Utara (miliar rupiah), 2017–2021	348
	<i>Gross Regional Domestic Product at 2010 Constant Market Prices by Type of Expenditure in Bengkulu Utara Regency/ (billion rupiahs), 2017–2021 .</i>	348

13	PERBANDINGAN ANTAR KABUPATEN	349
	COMPARISON BETWEEN MUNICIPAL.....	349
13.1	Jumlah Penduduk Menurut Kabupaten/Kota di Provinsi Bengkulu (ribu), 2017–2021	356
	<i>Population by Regency/Municipality in Bengkulu Province Kabupaten/Kota Regency/Municipal (thousand), 2017–2021</i>	<i>356</i>
13.2	Laju Pertumbuhan Produk Domestik Regional Bruto Atas Dasar Harga Konstan 2010 Menurut Kabupaten/Kota di Provinsi Bengkulu (persen), 2017–2021	357
	<i>Rate of Growth of Gross Regional Domestic Products at Constant 2010 Prices by Regency/Municipality in Bengkulu Province (percent), 2017–2021...</i>	<i>357</i>
13.3	Jumlah Penduduk Miskin Menurut Kabupaten/Kota di Provinsi Bengkulu (ribu), 2017–2021	358
	<i>Number of Poor Population by Regency/Municipality in Bengkulu Province (thousand),2017–2021</i>	<i>358</i>
13.4	Indeks Pembangunan Manusia Menurut Kabupaten/Kota di Provinsi Bengkulu, 2017–2021	359
	<i>Human Development Index by Regency/Municipality in Bengkulu Province, 2017–2021</i>	<i>359</i>

DAFTAR GAMBAR/LIST OF FIGURES

		Halaman <i>Page</i>
1.1	Luas Daerah menurut Kecamatan (%), 2021	11
	<i>Area of Subdistrict (%), 2021</i>	<i>11</i>
2.1	Jumlah Pegawai Negeri Sipil Menurut Tingkat Pendidikan, 2021	33
	<i>Number of Civil Servant by Education Level (%), 2021</i>	<i>33</i>
3.1	Jumlah penduduk Kabupaten Bengkulu Utara, 2012- 2021	63
	<i>Population of Bengkulu Utara Regency, 2012-2021</i>	<i>63</i>
4.1	Jumlah Fasilitas Kesehatan di Kabupaten Bengkulu Utara, 2021	95
	<i>Number of Health Facilities in Bengkulu Utara Regency, 2021</i>	<i>95</i>
5.1	Luas Areal Tanaman Perkebunan Kabupaten Bengkulu Utara (ha), 2021	173
	<i>Planted Area of Estated Corps in Bengkulu Utara (ha), 2021</i>	<i>173</i>
6.1	Jumlah Pelanggan PDAM Kabupaten Bengkulu Utara, 2021	247
	<i>Number of Water Customer in Bengkulu Utara Regency, 2021</i>	<i>247</i>
7.1	Jumlah Hotel di Kabupaten Bengkulu Utara, 2021	263
	<i>Number of Hotel in Bengkulu Utara Regency, 2021</i>	<i>263</i>
8.1	Panjang Jalan Menurut Kondisi Jalan Di Bengkulu Utara (km), 2021	275
	<i>Length of Road by Condition in Bengkulu Utara (Km) 2021</i>	<i>275</i>
9.1	Jumlah Koperasi Aktif Per Kecamatan, 2021	291
	<i>Number of Active Cooperative by Subdistrict, 2021</i>	<i>291</i>
10.1	Rata-rata Pengeluaran per Kapita Sebulan Menurut Komoditas Makanan (%), 2021	311
	<i>Monthly Average Expenditure per Capita by Food Commodity (%), 2021</i>	<i>311</i>
11.1	Jumlah Perusahaan Menurut Bentuk Badan Hukum, 2021	321
	<i>Number of Companies by Type of Business Entity, 2021</i>	<i>321</i>
12.1	PDRB Kabupaten Bengkulu Utara Atas Dasar Harga Berlaku (Miliar Rupiah), 2017-2021	337
	<i>GRDP of Bengkulu Utara Regency At Current Market Prices (billion rupiahs), 2017 - 2021</i>	<i>337</i>

12.2	PDRB Kabupaten Bengkulu Utara Atas Dasar Harga Konstan (Miliar Rupiah), 2017-2021	338
	<i>GRDP of Bengkulu Utara Regency At Constant Market Prices (billion rupiahs),2017- 2021</i>	<i>338</i>

<https://bengkuluutarakab.bps.go.id>

PENJELASAN UMUM/EXPLANATORY NOTES

Tanda-tanda, satuan-satuan, dan lain-lainnya yang digunakan dalam publikasi ini adalah sebagai berikut:

Symbols, measurement units, and acronyms which are used in this publication, are as follows:

1. TANDA-TANDA/SYMBOLS

Data tidak tersedia/Data not available	: ...
Tidak ada atau nol /Null or zero	: -
Data dapat diabaikan/Data negligible	: 0
Tanda decimal/Decimal point	: ,
Data tidak dapat ditampilkan/Not applicable	: NA
Angka estimasi/Estimated figures	: e
Angka diperbaiki/Revised figures	: r
Angka sementara/Preliminary figures	: x
Angka sangat sementara/Very preliminary figures	: xx
Angka sangat sangat sementara/Very very preliminary figures	: xxx

2. SATUAN/UNITS

barel/barrel	: 158,99 liter/litres = 1/6,2898 m ³
hektar (ha)/hectare (ha)	: 10 000 m ²
kilometer (km)/kilometres (km)	: 1 000 meter/meters (m)
knot/knot	: 1,8523 km/jam (km/hour)
kuintal/quintal	: 100 kg
KWh	: 1 000 Watt hour
MWh	: 1 000 KWh
liter (untuk beras)/litre (for rice)	: 0,80 kg
MMSCF	: 1/35,3 m ³
metrik ton (m.ton)/metric ton (m. ton)	: 0,98421 long ton = 1 000 kg
ons/ounce	: 28,31 gram/grams
ton	: 1 000 kg

Satuan lain: buah, dus, butir, helai/lembar, kaleng, batang, pulsa, ton kilometer (ton-km), jam, menit, persen (%).

Other units: unit, pack, pieces, sheet, tin, pulse, ton-kilometres(ton-km), hour, minute, percent (%).

Perbedaan angka di belakang koma disebabkan oleh pembulatan angka.

The difference in decimal numbers is caused by rounding.

DAFTAR SINGKATAN/ LIST OF ABBREVIATIONS

SI	: Stasiun Iklim
SIMPK	: Stasiun Meteorologi Pertanian Khusus
t.t	: Tempat tidur
BCG	: Bacillus Calmette Guerin
DPT	: Difteri, Pertusis, Tetanus
TT	: Tetanus Toxoid
IOT	: Industri Obat Tradisional/ <i>Traditional Medicine Industry</i>
IKOT	: Industri Kecil Obat Tradisional/ <i>Traditional Medicine Small</i>
Alkes	: Alat kesehatan/ <i>Health Kits</i>
PKRT	: Perbekalan Kesehatan Rumah tangga/ <i>Household Health Logistics</i>
Kompl	: Komplemen/ <i>Complement</i>
IRTP	: Industri Pangan Produksi Rumah Tangga/ <i>Foods Home Industry</i>
PBF	: Pedagang Besar Farmasi/ <i>Pharmacy Whole-seller</i>
GFK	: Gudang Farmasi Kab/Kota/Regency/ <i>Municipality Pharmacy Warehouse</i>
RB	: Rumah Bersalin/ <i>Delivery House</i>
Pustu	: Puskesmas pembantu/ <i>Auxiliary Public Health Center</i>
BP	: Balai Pengobatan/ <i>Polyclinic</i>
TPS	: Tempat Pembuangan Sementara / <i>landfill</i>
Jamkesmas	: Jaminan kesehatan masyarakat miskin/ <i>Poor public health insurance</i>
PJKMU	: Program Jaminan Kesehatan Masyarakat Umum
SIUP	: Surat Ijin Usaha Perdagangan/ <i>Trading Permission Letter</i>
TDP	: Tanda Daftar Perusahaan/ <i>Company Registration Identity</i>
API	: Angka Pengenal Importir/ <i>Importer's Identity Number</i>

Statistik Kunci, 2021 Key Statistics, 2021

Rincian/Description (1)	Satuan/Unit (2)	2020 (3)
SOSIAL/SOCIAL		
Penduduk ¹ /Population ¹	Ribu/Thousand	299,35
Laju Pertumbuhan Penduduk ¹ /Population Growth ¹	%	0,97
Angka Kelahiran Total-AKT ¹ /Total Fertility Rate-TFR ¹	anak/child	-
Angka Kematian Bayi-AKB (per 1000 kelahiran hidup) ¹ Infant Mortality Rate-IMR (per 1000 life births) ¹	bayi infant	-
Angka Harapan Hidup ¹ -e _y /Life Expectancy Rate ¹	tahun/years	-
Angka Melek Huruf Usia 15+/Literacy Rate Aged 15+	%	-
Tingkat Partisipasi Angkatan Kerja -TPAK ² Labour Force Participation Rate-LFPR ²	%	72,00 ³
Tingkat Pengangguran Terbuka-TPT ² Unemployment Rate-UR ²	%	3,82 ⁴
Penduduk Miskin ⁵ /Poor People ⁴	Ribu/Thousand	35,50
Persentase Penduduk Miskin ⁴ Percentage of Poor People ⁴	%	11,61
Indeks Pembangunan Manusia-IPM ⁵ Human Development Index ⁵	-	-
EKONOMI/ECONOMIC		
Produk Domestik Regional Bruto (PDRB) Harga Berlaku ⁶ Gross Domestic Regional Bruto (GDRP) at Current Price ⁶	miliar rupiah billion rupiahs	8 416,08 ⁵
Laju Pertumbuhan Ekonomi ⁷ /Economic Growth ⁷	%	0,23 ⁶
PDRB Per Kapita Harga Berlaku ^{6,8} Per Capita of GDRP at Current Price ^{6,8}	juta rupiah million rupiahs	-
Inflasi/Inflation (y-o-y)	%	-
Ekspor/Export	miliar/billion US\$	-
Impor/Import	miliar/billion US\$	-
Wisatawan Asing/Foreign Tourists	juta/million	-
Uang Beredar Luas (M ₂) Broad Money	triliun rupiah trillion rupiahs	-
Posisi Cadangan Devisa/Reserve Asset Position	miliar/billion US\$	-
Realisasi Penanaman Modal Dalam Negeri-PMDN Realization of Domestic Investment	triliun rupiah trillion rupiahs	-
Realisasi Penanaman Modal Asing-PMA Realization of Foreign Investment	miliar/billion US\$	-
Suku Bunga Sertifikat Bank Indonesia (1 bulan) ¹⁰ Interest Rate of Bank Indonesia Certificate (1 month) ¹⁰	%	-
Kurs Tengah US\$/Middle Rates of US\$	rupiah/rupiahs	-
Indeks Harga Saham Gabungan (IHSG) Composite Stocks Price Index (CSP)	-	-

- Catatan/Notes: ¹ Data Hasil Sensus Penduduk 2020 September, /based on the result of 2020 population census (September)
² Kondisi Agustus/Condition at August
³ Menggunakan penimbang hasil proyeksi penduduk tahun 2010–2035/Weighted by the 2010–2035 population projection
⁴ Kondisi Maret/Condition at March
⁵ Merupakan Angka Sangat Sementara/Very Preliminary Figures
⁶ Merupakan Angka Sangat Sementara/Very Preliminary Figures

<https://bengkuluutarakab.bps.go.id>

GEOGRAFI dan IKLIM

GEOGRAFI and CLIMATE



Bengkulu Utara Merupakan Kabupaten Terluas Di Propinsi Bengkulu,
Dengan Luas Wilayah sebesar: **4.324,60 KM²**

Bengkulu Utara is The Largest Regency in Bengkulu Provinces With an Area Of 4.324,6 KM²

PENJELASAN TEKNIS

1. Data geografi Kabupaten Bengkulu Utara terdiri atas luas wilayah, jarak antar ibukota kabupaten dengan kecamatan, dan ketinggian wilayah. Data tersebut berasal dari beberapa sumber yang berbeda, berdasarkan Peraturan Menteri Dalam Negeri Nomor 137 Tahun 2017 tanggal 29 Desember 2017, dari Informasi Kementerian Dalam Negeri Tahun 2018, dan Kantor Badan Pertanahan Nasional (BPN) Kabupaten Bengkulu Utara. Sedangkan data iklim bersumber dari Stasiun Klimatologi dan Geofisika Bengkulu.
2. Hujan adalah titik-titik air di udara atau awan yang sudah terlalu berat karena kandungan airnya sudah sangat banyak, sehingga akan jatuh kembali ke permukaan bumi sebagai hujan (presipitasi). Alat untuk mengukur hujan adalah fluviometer.
3. Curah hujan merupakan ketebalan air hujan yang terkumpul pada luasan 1 m^2 . Satuan Curah hujan yang digunakan Badan Meteorologi, Klimatologi dan Geofisika (BMKG) adalah milimeter (mm). Curah hujan yang dihitung dengan satuan mm, yaitu air yang tertampung pada area seluas $1 \text{ m} \times 1 \text{ m}$ (m^2). Jadi curah hujan

TECHNICAL NOTES

1. *Geography data of Bengkulu Utara Regency consists of an area, the distance between the capital of the regency with the subdistricts, and altitude of the area. The data is based on Minister of Home Affairs Regulation Number 137/2017, December 29, 2017, based on Information from Ministry of Home Affairs, 2018 and the Regional Office of the National Land Agency (BPN) of Bengkulu Utara Regency. While climate data sourced from Climatological Station Baai Island.*
2. *Rain is water droplets in the air or a cloud that is too heavy because the water content is already very much, so it will fall back to the earth's surface as rain (precipitation). Tools to measure rainfall is fluviometer.*
3. *Rainfall is the thickness of the rainwater collected on an area of 1 m^2 . Unit precipitation used Meteorology and Geophysics Agency (BMKG) is millimeters (mm). Rainfall is calculated in mm, ie water being stored in an area of $1 \text{ m} \times 1 \text{ m}$ (m^2). So rainfall of 1 mm is the amount of water that fell from the sky as much as $1 \text{ mm} \times 1 \text{ m} \times 1 \text{ m} = 0,001 \text{ m}^3 = 1 \text{ liters}$.*

1mm adalah jumlah air yang turun dari langit sebanyak $1\text{mm} \times 1\text{m} \times 1\text{m} = 0,001\text{ m}^3 = 1\text{ liter}$.

4. Suhu udara (temperatur) adalah ukuran energi kinetik rata-rata dari pergerakan molekul-molekul. Suhu suatu benda ialah keadaan yang menentukan kemampuan benda tersebut untuk memindahkan (transfer) panas ke benda-benda lain atau menerima panas dari benda-benda lain tersebut. Dalam sistem dua benda, benda yang kehilangan panas dikatakan benda yang bersuhu lebih tinggi.
 5. Alat untuk mengukur temperatur adalah termometer. Namun dalam pengamatan meteorologi dan klimatologi, umumnya digunakan termo-meter kaca (*liquid-in-glass thermometer*) untuk peralatan konvensional dan termometer PT-100 untuk peralatan-peralatan digital. Termometer kaca (*liquid-in-glass thermometer*) umumnya menggunakan air raksa (*mercury*) untuk pengukuran temperatur di atas suhu *freezing point* ($-38,3\text{ }^{\circ}\text{C}$) dan menggunakan alkohol untuk pengukuran yang memiliki jangkauan ukur di bawah/sekitar *freezing point*.
 6. Kelembabab udara/legas udara adalah tingkat kebasahan udara karena dalam udara air selalu terkandung dalam bentuk uap air.
4. *Air temperature (temperature) is a measure of the average kinetic energy from the movement of molecules. Temperature of an object is the state which decides whether the object is to move (transfer) of heat to other objects. In a system of two objects, objects that heat loss is said to objects higher temperature.*
 5. *Instrument for measuring temperature is a thermometer. But in the observation of meteorology and climatology, commonly used glass thermometer (liquid-in-glass thermometer) for conventional equipment and thermometer PT-100 for digital equipment. Glass thermometer (liquid-in-glass thermometer) typically use mercury for the measurement of temperatures above the freezing point temperature ($-38,3\text{ }^{\circ}\text{C}$) and the use of alcohol for measurement has measuring range under/around freezing point.*
 6. *Humidity air/air legas is the degree of wetness of air because in water air is always contained in the form of water vapor. The moisture content in warm air is more than*

Kandungan uap air dalam udara hangat lebih banyak daripada kandungan uap air dalam udara dingin.

the moisture content in cold air.

<https://bengkuluutarakab.bps.go.id>

ULASAN

Kabupaten Bengkulu Utara adalah salah satu kabupaten di Provinsi Bengkulu, yang beribukota di Kota Argamakmur. Luas wilayah Kabupaten Bengkulu Utara 4.324,60 kilometer persegi. Kabupaten Bengkulu Utara memiliki enam pulau. Lima Pulau berada di Kecamatan Enggano, yaitu Pulau Enggano, Pulau Dua, Pulau Merbau, Pulau Bangkai dan Pulau Satu. Pulau Bangkai, Satu Pulau lagi terletak di Kecamatan Putri Hijau, yaitu Pulau Mega.

Secara astronomis, Kabupaten Bengkulu Utara terletak antara 2°15' sampai 4°00' LS dan antara 101°32' sampai 102°8' BT. Sementara jika dilihat dari letak geografisnya, Kabupaten Bengkulu Utara di sebelah utara berbatasan dengan Kabupaten Muko-Muko, di sebelah selatan berbatasan dengan Kabupaten Bengkulu Tengah, di sebelah barat berbatasan dengan Samudera Indonesia, dan di sebelah timur berbatasan dengan provinsi Jambi dan Kabupaten Lebong.

Akhir tahun 2014, wilayah administrasi Kabupaten Bengkulu Utara terdiri dari 19 kecamatan yaitu: Enggano (397.2 km²), Kerkap (100.64 km²), Air Napal (44.95 km²), Air Besi (85.44 km²), Hulu Palik (127.35 km²), Tanjung Agung Palik (53.00 km²), Argamakmur (62.51 km²), Armajaya (68.07 km²), Lais (78.81 km²), Batik Nau (175.14 km²), Giri Mulya (172.93 km²), Air Padang (80.88 km²),

DESCRIPTION

Bengkulu Utara regency is one of district in Bengkulu Province. The capital of Bengkulu Utara Regency is located in Argamakmur. Total area of Bengkulu Utara Regency reaches 4.324.60 square kilometers. Bengkulu Utara has six Islands. Five islands are located in Enggano Subdistrict. There are Enggano Island, Dua Island, Merbau Island, Bangkai Island and satu Island. The last one is Mega Island, located in Putri Hijau Subdistrict.

Astronomically, Bengkulu Utara Regency is located between latitudes

2°15' S to 4°00' S and between longitudes 101°32' E to 102°8' E. Meanwhile, if viewed from its geographical position, on the north side Bengkulu Utara Regency shares borders with Muko-Muko Regency, on the south side with Bengkulu Tengah Regency, on the west side with Indian Ocean, and on the east side with Jambi Provinces and Lebong Regency

In 2014, Bengkulu Utara Regency is divided into nineteenth subdistricts are Enggano (397.2 km²), Kerkap (100.64 km²), Air Napal (44.95 km²), Air Besi (85.44 km²), Hulu Palik (127.35 km²), Tanjung Agung Palik (53.00 km²), Argamakmur (62.51 km²), Armajaya (68.07 km²), Lais (78.81 km²), Batik Nau (175.14 km²), Giri Mulya (172.93 km²), Air Padang (80.88 km²), Padang Jaya (418.97 km²), Ketahun (126.63 km²), Napal Putih (705.54 km²), Ulok Kupai (251.99 km²), Pinang Raya (433.78

Padang Jaya (418.97 km²), Ketahun (126.63 km²), Napal Putih (705.54 km²), Ulok Kupai (251.99 km²), Pinang Raya (433.78 km²), Putri Hijau (148.24 km²), serta kecamatan Marga Sakti Sebelat (792.5 km²).

Jarak antara Ibukota Kabupaten ke ibukota kecamatan:

1. Kota Argamakmur - Apoho: 281 km.
2. Kota Argamakmur - Lubuk Durian: 22.5 km
3. Kota Argamakmur - Pasar Tebat: 28 km
4. Kota Argamakmur - Dusun Curup: 12 km
5. Kota Argamakmur - Taba Padang Kol: 15 km
6. Kota Argamakmur - Tanjung Agung Palik: 16.5 km
7. Kota Argamakmur - Rama Agung: 0 km
8. Kota Argamakmur - Sumber Agung: 16 km
9. Kota Argamakmur - Pasar Pal 30: 23 km
10. Kota Argamakmur - Samban Jaya: 26 km
11. Kota Argamakmur - Giri Mulya: 10 km
12. Kota Argamakmur - Kembang Manis: 30 km
13. Kota Argamakmur - Padang Jaya: 14 km
14. Kota Argamakmur - Pasar Ketahun: 59.5
15. Kota Argamakmur - Napal Putih: 92.5 km

and Marga Sakti Sebelat subdistrict (792.5 km²).

Distance between Subdistricts Capital to Regency:

1. Kota Argamakmur - Apoho: 281 km.
2. Kota Argamakmur - Lubuk Durian: 22.5 km
3. Kota Argamakmur - Pasar Tebat: 28 km
4. Kota Argamakmur - Dusun Curup: 12 km
5. Kota Argamakmur - Taba Padang Kol: 15 km
6. Kota Argamakmur - Tanjung Agung Palik: 16.5 km
7. Kota Argamakmur - Rama Agung : 0 km
8. Kota Argamakmur - Sumber Agung: 16 km
9. Kota Argamakmur - Pasar Lais: 23 km
10. Kota Argamakmur - Samban Jaya: 26 km
11. Kota Argamakmur - Giri Mulya: 10 km
12. Kota Argamakmur - Kembang Manis: 30 km
13. Kota Argamakmur - Padang Jaya: 14 km
14. Kota Argamakmur - Pasar Ketahun: 59.5
15. Kota Argamakmur - Napal Putih: 92.5 km
16. Kota Argamakmur - Ulok Kupai: 94 km
17. Kota Argamakmur - Pinang Raya: 74 km

- 16. Kota Argamakmur - Ulok Kupai: 94 km
- 17. Kota Argamakmur - Pinang Raya: 74 km
- 18. Kota Argamakmur - Pasar Baru Kota Bani: 91 km
- 19. Kota Argamakmur - Marga Sakti Sebelat: 98 km

18. Kota Argamakmur - Pasar Baru Kota Bani: 91 km

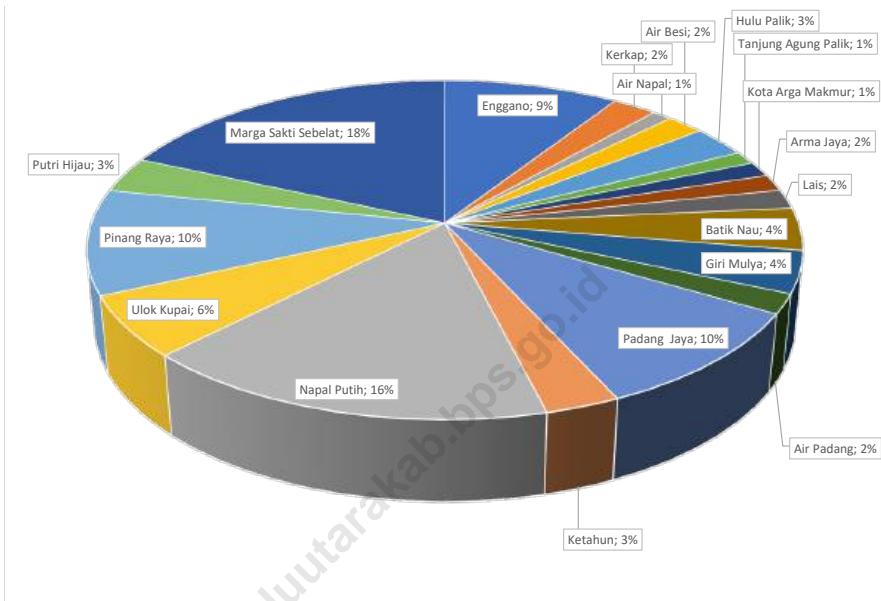
19. Kota Argamakmur - Marga Sakti Sebelat: 98 km

There are two seasons in the Bengkulu Utara Regency, as other regions in Bengkulu Province, the rainy season that occurs from December to March and the dry season that occurs from June to September. Meanwhile, from April to May and from October to November there is the transition season

Musim yang terjadi di wilayah Kabupaten Bengkulu Utara sebagaimana wilayah lainnya di Provinsi Bengkulu mempunyai dua musim, yaitu musim hujan yang terjadi di bulan Desember-Maret dan musim kemarau yang terjadi di bulan Juni-September. Sementara pada bulan April-Mei dan Oktober-November merupakan masa peralihan atau pancaroba.

Gambar 1.1
Figures

Luas Daerah menurut Kecamatan (%), 2021
Area of Subdistrict (%), 2021



Sumber/Source : Berdasarkan Peraturan Menteri Dalam Negeri No. 66 Tahun 2011 tanggal 28 Desember 2011
Based on Minister Of Home Affairs Regulation No 66/2011, December 28, 2011

1.1 KEADAAN GEOGRAFI GEOGRAPHY CONDITION

Tabel 1.1.1 **Luas Daerah dan Jumlah Pulau Menurut Kecamatan, (2021)**
Table 1.1.1 **Total Area and Number of Islands by Subdistrict, (2021)**

Kecamatan Subdistrict	Ibukota Kecamatan Capital of Subdistrict	Luas Total Area (km ² /sq.km)
(1)	(2)	(3)
Enggano	Apoho	397,20
Kerkap	Lubuk Durian	100,64
Air Napal	Pasar Tebat	44,95
Air Besi	Dusun Curup	85,44
Hulu Palik	Taba Padang Kol	127,35
Tanjung Agung Palik	Tanjung Agung Palik	53,00
Kota Arga Makmur	Gunung Agung	62,51
Arma Jaya	Sumber Agung	68,07
Lais	Pal 30	78,81
Batik Nau	Samban Jaya	175,14
Giri Mulya	Giri Mulya	172,93
Air Padang	Kembang Manis	80,88
Padang Jaya	Padang Jaya	418,97
Ketahun	Pasar Ketahun	126,63
Napal Putih	Napal Putih	705,54
Ulok Kupai	Tanjung Dalam	251,99
Pinang Raya	Sumber Mulya	433,78
Putri Hijau	Pasar Baru Kota Bani	148,24
Marga Sakti Sebelat	Suka Baru	792,50
Bengkulu Utara	Kota Arga Makmur	4324,60

Lanjutan Tabel/*Continued Table 1.1.1*

Kecamatan <i>Subdistrict</i>	Persentase terhadap Luas Provinsi <i>Percentage to Subdistrict's Area</i>	Jumlah Pulau <i>Number of Islands</i>	Jarak ke Ibukota <i>Distance to the Capital</i>
(1)	(5)	(6)	(7)
Enggano	9,18	5	281
Kerkap	2,33	-	22,5
Air Napal	1,04	-	15
Air Besi	1,98	-	28
Hulu Palik	2,94	-	12
Tanjung Agung Palik	1,23	-	16,5
Kota Arga Makmur	1,45	-	0
Arma Jaya	1,57	-	16
Lais	1,82	-	23
Batik Nau	4,05	-	10
Giri Mulya	4,00	-	30
Air Padang	1,87	-	26
Padang Jaya	9,69	-	14
Ketahun	2,93	-	59,5
Napal Putih	16,31	-	74
Ulok Kupai	5,83	-	92,5
Pinang Raya	10,03	-	94
Putri Hijau	3,43	1	91
Marga Sakti Sebelat	18,33	-	91
Bengkulu Utara	100,00	6	-

Sumber/*Source*: Badan Perencanaan, Oene Pembangunan Daerah Kabupaten Bengkulu Utara
Agency Development Palnning of Bengkulu Utara Regency

1.1 KEADAAN GEOGRAFI GEOGRAPHY CONDITION

Tabel 1.1.2 Tinggi Wilayah di Atas Permukaan Laut (DPL) dan jarak Ibukota Kecamatan ke Ibukota Kabupaten Bengkulu Utara (km), 2021
High Above and Mean Sea level (AMSL) and Distance By Subdistrict Capital and regency capital In Bengkulu Utara regency (km), 2021

Kecamatan Subdistrict	Ibukota Kecamatan Capital of Subdistrict	Tinggi Wilayah (mdpl) Altitude (m a.s.l)	Jarak ke Ibukota Distance to the Capital (km)
(1)	(2)	(3)	(4)
Enggano	Apoho	0-50	281
Kerkap	Lubuk Durian	150-200	22,5
Air Napal	Pasar Tebat	200-250	15
Air Besi	Dusun Curup	25-50	28
Hulu Palik	Taba Padang Kol	50-100	12
Tanjung Agung Palik	Tanjung Agung Palik	25-50	16,5
Kota Arga Makmur	Gunung Agung	200-250	0
Arma Jaya	Sumber Agung	100-150	16
Lais	Pal 30	25-50	23
Batik Nau	Samban Jaya	25-50	10
Giri Mulya	Giri Mulya	25-50	30
Air Padang	Kembang Manis	200-250	26
Padang Jaya	Padang Jaya	150-200	14
Ketahun	Pasar Ketahun	0-25	59,5
Napal Putih	Napal Putih	100-150	74
Ulok Kupai	Tanjung Dalam	15-20	92,5
Pinang Raya	Sumber Mulya	150-200	94
Putri Hijau	Pasar Baru Kota Bani	25-50	91
Marga Sakti Sebelat	Suka Baru	50-100	91
Bengkulu Utara	Kota Arga Makmur	-	-

Sumber/Source: Kantor Pertanahan Kabupaten Bengkulu Utara
National Land Board of Bengkulu Utara Regency

Tabel 1.1.3 **Persentase Luas Daerah Kabupaten Bengkulu Utara Menurut Jenis Tanah, 2021**
Table 1.1.3 **Percentage Total Area of North Bengkulu Utara Regency, 2021**

Jenis Tanah Kind	Persentase (%) Persentase
(1)	(2)
1. Organosol	0,36
2. Aluvial	2,51
3. Regosol	3,18
4. Podsolik Merah Kuning (PMK)	6,76
5. Latosol	22,58
6. Asosiasi Latosol dan PMK	19,55
7. Andosol	7,06
8. Asosiasi Latosol dan Andosol	20,07
9. Asosiasi Andosol dan Regosol	0,88
10. ASosiasi PMK dan Litosol	-
11. Asosiasi Podsolik Coklat dan PMK/Litosol	17,05
Bengkulu Utara	100

Sumber/Source: Kantor Pertanahan Kabupaten Bengkulu Utara
 National Land Board of Bengkulu Utara Regency

1.2 IKLIM CLIMATE

Tabel 1.2.1 **Rata-Rata temperatur dan Rata-Rata Kelembapan Udara Pada Stasiun Klimatologi Bengkulu, 2021**
The Average of Temperatur and The Average of humidiy At Climatology Station of Bengkulu 2021

Bulan Month	Rata-Rata Temperatur Average of Temperatur (°C)			Rata-Rata Kelembapan Average of Humidity (°C)		
	Maksimum Maximum	Minimum Minimum	Rata-rata Average	Maksimum Maximum	Minimum Minimum	Rata-rata Average
(1)	(2)	(3)	(4)	(5)	(6)	(7)
Januari/January	23,9	26,8	26,8	90	71	82
Februari/February	24,1	27,1	27,1	90	71	82
Maret/March	24,1	26,9	26,9	93	72	85
April/April	24,4	27,2	27,2	91	72	84
Mei/ May	24,8	27,7	27,7	91	72	85
Juni/June	23,9	26,9	26,9	92	70	84
Juli/July	23,9	27,0	27,0	92	68	83
Agustus/ August	24,2	26,7	26,7	92	72	85
September/ September	24,2	26,9	26,9	91	72	84
Oktober/ Oktober	24,0	26,7	26,7	92	71	85
Novembe/ November	24,3	27,0	27,0	89	71	82
Desember/ December	24,1	27,1	27,1	91	72	83

Sumber/Source: Stasiun Klimatologi Bengkulu
Climtology Station Of Bengkulu

Tabel
Table 1.2.2**Kecepatan Arah Angin Rata-Rata, Kecepatan Maksimum Mutlak, dan Arah Angin pada Stasiun Klimatologi Bengkulu , 2021***The Average of Wind Speed, Absolute Maximum Wind Speed, and Direction at Climatology Station Bengkulu,2021*

Bulan <i>Month</i>	Kecepatan Angin Rata-Rata (km/jam) <i>Average Wind Speed (km/hours)</i>	Kecepatan Angin Mutlak (knot) <i>Absolute Maximum Wind (Knot)</i>	Arah Angin <i>Wind Direction</i>
(1)	(2)	(3)	(4)
Januari/January	4	8	Barat/West
Februari/February	4	9	Barat/West
Maret/March	4	8	Barat/West
April/April	4	8	Barat/West
Mei/ May	3	7	Barat/West
Juni/June	3	8	Barat/West
Juli/July	3	8	Barat/West
Agustus/ August	4	8	Barat/West
September/ September	4	9	Barat/West
Oktober/ Oktober	4	8	Barat/West
November/ November	4	9	Barat/West
Desember/ December	4	8	Barat/West

Sumber/Source: Stasiun Klimatologi Bengkulu
Climatology Station Of Bengkulu

Tabel
Table 1.2.3**Curah Hujan dan Jumlah Hari Hujan Setiap Bulan di
Provinsi Bengkulu, 2021**
*Rainfalls and Numbers Of Rainy Days in Every Month at Bengkulu
Province, 2021*

Bulan Month	Curah Hujan (mm) rainfalls (mm)	Jumlah Hari Hujan (mm) Numbers Of Rainy Days (day)
(1)	(2)	(3)
Januari/January	449	21
Februari/February	259	20
Maret/March	292	23
April/April	159	19
Mei/ May	428	16
Juni/June	366	17
Juli/July	189	10
Agustus/ August	213	19
September/ September	262	20
Oktober/ Oktober	421	23
Novembe/ November	258	20
Desember/ December	396	23

Sumber/Source: Stasiun Klimatologi Bengkulu
Climtology Station Of Bengkulu

Tabel 1.2.4 **Curah Hujan Setiap Bulan di Bengkulu Utara Pada Stasiun Dinas Pertanian TK II. Bengkulu Utara,2021**
Rainfalls Every Month in Bengkulu Utara Regency at Dinas Pertanian TK.II Station,2021

Bulan Month	Curah Hujan (mm) rainfalls (mm)
(1)	(2)
Januari/January	198
Februari/February	219
Maret/March	275
April/April	133
Mei/ May	168
Juni/June	204
Juli/July	87
Agustus/ August	205
September/ September	382
Oktober/ Oktober	550
Novembe/ November	139
Desember/ December	294

Sumber/Source: Stasiun Klimatologi Bengkulu
 Climatology Station Of Bengkulu

Tabel
Table 1.2.5

**Curah Hujan Setiap Bulan di Bengkulu Utara Pada Stasiun
Pos Hujan Air Muring ,2021**
*Rainfalls Every Month in Bengkulu Utara Regency at Air Muring
Station,2021*

Bulan Month	Curah Hujan (mm) rainfalls (mm)
(1)	(2)
Januari/January	281
Februari/February	163
Maret/March	247
April/April	156
Mei/ May	399
Juni/June	223
Juli/July	225
Agustus/ August	326
September/ September	305
Oktober/ Oktober	469
Novembe/ November	175
Desember/ December	319

Sumber/Source: Stasiun Klimatologi Bengkulu
Climtology Station Of Bengkulu

Tabel
Table 1.2.6**Rata-rata Penyinaran Matahari, Tekanan Udara, dan Penguapan Setiap Bulan di Provinsi Bengkulu,2021**
The Average of Solar Radiation, Air Pressure, and Evaporation in Bengkulu Province,2021

Bulan <i>Month</i>	Rata-Rata Penyinaran Matahari (%) <i>Average Solar Radiation(%)</i>	Rata-Rata Tekanan Udara (mb) <i>Average Air Pressure (mb)</i>	Rata-rata Penguapan(mm) <i>Average Evaporation (mm)</i>
(1)	(2)	(3)	(4)
Januari/January	50	1007,9	4,4
Februari/February	69	1008,5	5,5
Maret/March	64	1008,4	5,1
April/April	69	1009,4	4,9
Mei/ May	72	1007,9	4,8
Juni/June	80	1009,7	4,8
Juli/July	78	1009,2	4,8
Agustus/ August	53	1009,6	4,7
September/ September	66	1009,1	9,7
Oktober/ Oktober	65	1009,7	4,7
Novembe/ November	59	1008,1	5,2
Desember/ December	63	1009,5	5,3

Sumber/Source: Stasiun Klimatologi Bengkulu
Climtology Station Of Bengkulu

Tabel
Table 1.2.7**Curah Hujan Setiap Bulan di Pulau Enggano Pada Stasiun
Malakoni,2021**
Rainfalls Every Month in Enggano Island at Malakoni Station,2021

Bulan Month	Curah Hujan (mm) rainfalls (mm)
(1)	(2)
Januari/January	350
Februari/February	65
Maret/March	129
April/April	256
Mei/ May	79
Juni/June	263
Juli/July	336
Agustus/ August	600
September/ September	620
Oktober/ Oktober	625
Novembe/ November	547
Desember/ December	X

Catatan/ Note - = Tidak Hujan
X= Tidak Ada Data

Sumber/Source: Stasiun Klimatologi Bengkulu
Climtology Station Of Bengkulu

PEMERINTAHAN GOVERNMENT

BAB
CHAPTER

2

Jumlah ASN di Bengkulu Utara
Tahun 2021 **4042** Orang

Perempuan/Female **2394** Orang
laki-laki/Male **2026** Orang



Realisasi Pendapatan
Pemerintah Kabupaten Bengkulu Utara
Tahun 2021 : Rp. 1 278 568 171,606 (Ribu Rupiah)

Actual Revenues of
Government Bengkulu Utara Regency
in 2021 are Rp. 1 278 568 171,606 (Thousand Rupiah)

PENJELASAN TEKNIS

1. **Anggota Dewan Perwakilan Rakyat Daerah (DPRD)** dipilih melalui pemilihan umum (pemilu) dan dilantik dalam masa jabatan lima tahun.
2. **Susunan pemerintahan** Kabupaten Bengkulu Utara periode 2014–2019 terdiri dari bupati, wakil bupati, DPRD, sekretaris daerah, kantor, pelaksana teknis negara dan dinas-dinas.
3. **Realisasi Penerimaan dan Pengeluaran Pemerintah Kabupaten** adalah realisasi/perhitungan APBD Kabupaten pada tiap tahun anggaran.
4. **Pendapatan Asli Daerah (PAD)** adalah pendapatan yang diperoleh daerah yang dipungut berdasarkan peraturan daerah sesuai dengan peraturan perundang-undangan, guna keperluan daerah yang bersangkutan dalam membiayai kegiatannya.
5. **Dana Perimbangan** adalah dana yang bersumber dari pendapatan APBN yang dialokasikan kepada Daerah untuk mendanai kebutuhan daerah dalam rangka pelaksanaan desentralisasi.
6. **Lain-lain Pendapatan yang Sah** adalah pendapatan lainnya dari pemerintah pusat dan atau dari instansi pusat, serta dari daerah lainnya.

TECHNICAL NOTES

1. **Regional House of Representatives (DPRD) members** are elected through a general election and appointed for a five-years membership.
2. **The government structure** of the Bengkulu Utara Regency period 2009–2014 consists of regent, vice regent, regional house of representatives, the regional secretariat, offices, technical implementation of state , and agencies.
3. **Actual Revenue and Expenditure of Regency Government** is the realization regency budget calculations for every fiscal year.
4. **Original Local Government Revenue** is revenue that withheld based on local regulations in accordance with the legislation, for the purposes of financing their activities.
5. **Balanced Budget** is the fund coming from the state budget that allocated to regions to fund their needs in the context of decentralization.
6. **Other Legal Revenue** is other income that coming from the central government and or from the central agencies, as well as from other local government.

ULASAN

Kabupaten Bengkulu Utara pada awalnya dibentuk Berdasarkan Undang-undang Darurat Nomor 4 Tahun 1956 tentang Pemerintahan Kabupaten Dalam Lingkungan Provinsi di Kotamadya Bengkulu, Sumatera Selatan. Pada waktu itu Ibukotanya ditetapkan di Kotamadya Bengkulu dan terdiri dari 9 (sembilan) Kecamatan, 24 (dua puluh empat) Marga, 296 (dua ratus sembilan puluh enam) Desa. Kemudian Berdasarkan PP No. 23 tahun 1976, Kabupaten Bengkulu Utara dibentuk menjadi 340 Desa Definitif dan 7 Kelurahan dalam 9 Kecamatan.

Kemudian, melalui PP Nomor 46 Tahun 1986 tentang perluasan Wilayah Kotamadya Bengkulu, bahwa sebagian wilayah Kabupaten Bengkulu Utara di Kecamatan Talang Empat dan Pondok Kelapa termasuk wilayah Kotamadya Bengkulu, Sehingga wilayah Kabupaten Bengkulu Utara yang dulunya 969.120 Hektar menjadi 958.524 Hektar.

PP Nomor 11. Tahun 1982 tentang pembentukan Kecamatan Kota Argamakmur menjadikan kabupaten Bengkulu Utara memiliki 10 Kecamatan. Dan melalui PP Nomor 61 Tahun 1991 menetapkan perwakilan Padang Jaya dan Putri Hljau menjadi Kecamatan Induk, sehingga Kecamatan di Kabupaten Bengkulu Utara menjadi 12 Kecamatan, 10 Kecamatan Perwakilan, 340 Desa dan 7 Kelurahan

DESCRIPTION

Bengkulu Utara Regency was originally established by Emergency Law 4/1956 about Districts Government in Kota Bengkulu, South Sumatra. Since the establishment, Bengkulu Govermental system has 9 Subdistricts, 24 Marga, 296 villages and the capital of this provinces is located in Bengkulu City. Then based on PP 23/1976, Bengkulu Utara Regency was formed to 340 villages, 7 Kelurahan in 9 subdistricts.

Then by Government Regulation no 46/1986 about expansion territorial in Bengkulu Municipality, that some areas in Districts Talang Empat and Pondok Kelapa including the area of Bengkulu Municipality. Its change the area of Bengkulu Utara Regency of 969.120 hectares to 958.524 hectares.

Through Government Regulation 11/1982 was establishment Kota Argamakmur as a Subdistric, its means Bengkulu Utara Regency has 10 branch of subdistricts. And by PP 61/1991 dicided Padang Jaya and Putri Hljau as a subdistricts, its make Bengkulu Utara Regency has 12 Subdistricts, 10 Subdistricts, 340 Villages and 7 Kelurahan.

Berdasarkan PP nomor 47 tahun 1999 tentang pembentukan Teras Terunjam di wilayah kabupaten daerah tingkat II Bengkulu Utara dalam wilayah provinsi Daerah Tingkat I Bengkulu, maka Kabupaten Bengkulu Utara menjadi 13 Kecamatan. Selanjutnya berdasarkan Peraturan Daerah (Perda) Nomor 19 Tahun 2001 tentang Pendefinitifan Kecamatan Pembantu Dalam Kabupaten Bengkulu Utara dan Perda Nomor 21 tahun 2001 Tentang Pembentukan Kecamatan Dalam Kabupaten Bengkulu Utara maka pada tahun 2001 Kabupaten Bengkulu Utara memiliki 22 Kecamatan, 388 desa definitive, 3 desa persiapan, dan 7 kelurahan.

Pada tahun 2003 melalui Undang-Undang Nomor 23 Kabupaten Bengkulu Utara dimekarkan menjadi Kabupaten Muko-muko. Kemudian melalui Undang-Undang Nomor 24 tahun 2008 dimekarkan kembali menjadi Kabupaten Bengkulu Tengah. Terakhir pada tahun 2015 Kabupaten Bengkulu Utara kembali memekarkan kecamatan Ketahun menjadi Kecamatan Pinang Raya dan Kecamatan Putri Hijau menjadi Kecamatan Putri Hljau, sehingga sekarang ini Kabupaten Bengkulu Utara memiliki 19 Kecamatan, 215 Desa dan 5 Kelurahan.

Jumlah Aparatur Sipil Negara (ASN) sebanyak 4397 Orang, terdiri dari 2012 orang Laki-Laki dan 2385 orang Perempuan.

Based on Government Regulation 47/1999 About Establishment Teras Terunjam as a Subdistrict, makes Bengkulu Utara Regency has 13 Subdistricts. Then By Regulation Regency 19/2001 and Perda 21/ 2001 about establishment subdistrict nondefinitive to definitive so, in 2001 Bengkulu Utara Regency has 22 Subdistricts, 388 Villages, 3 nondefinitive Villages and 7 Kelurahan.

In 2003 Bengkulu Utara Regency was broaden into Muko-Muko Regency Based on Law 23/2003, and through Law 24/2008 Bengkulu Utara was broaden into Bengkulu Tengah Regency. Finally in 2015 Bengkulu Utara Regency splitted Subdistrict Ketahun into Pinang Raya, and Subdistrict Putri Hljau into Marga Sakti Sebelat. Now, Bengkulu Utara Regency has 19 Subdistricts, 215 Villages and 5 Kelurahan.

The numbers of ASN in the Pemda of Bengkulu Utara Regency is 4397; 2012 male employee and 2385 female.

Bengkulu Utara House of Representatives (DPRD) has 30 members, comprising 28 men and 2 women. In an organizational structure, Bengkulu utara House of Representatives (DPRD) this year consists of seven fractions, named

Jumlah wakil rakyat yang duduk pada lembaga legislatif, yaitu Dewan Perwakilan Rakyat Daerah (DPRD) sebanyak 30 orang, dengan 28 orang laki-laki dan 2 orang perempuan.

Secara organisasi, lembaga wakil rakyat tahun ini terdiri dari tujuh fraksi, yaitu PDI Perjuangan (6), Golkar (5), Gerindra (4), NasDem (5), PAN (5), De Asen Utara (5), Nurani Indonesia Sejahtera (2).

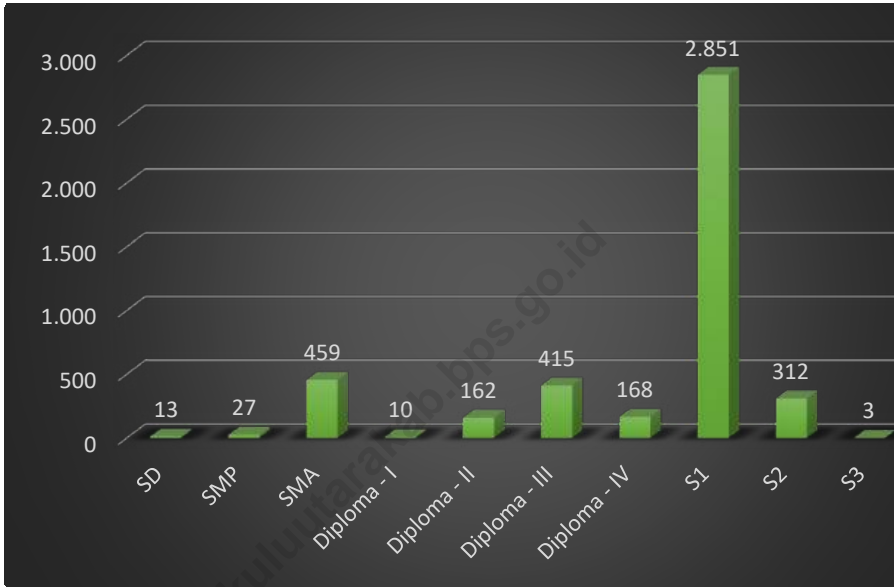
Lembaga wakil rakyat ini sepanjang tahun 2021 sudah mampu menghasilkan produk hukum/qanun sebanyak 25 jenis produk hukum

PDI Perjuangan Party (6 members), Golkar Party (5 members), Gerindra Party (4 members), NasDem Party (5 members), De Asen Utara party (5 members), Nurani Indonesia Sejahtera (2 members).

Bengkulu Utara House of Representatives (DPRD) throughout the year 2021 has produced 25 kinds of law product/qanun

<https://bengkuluutarakab.bps.go.id>

Gambar 2.1 Jumlah Pegawai Negeri Sipil Menurut Tingkat Pendidikan, 2021
Figures 2.1 Number of Civil Servant by Education Level (person), 2021



Sumber/Source: Badan Kepegawaian Negara (BKN)/ National Civil Service Agency

2.1 WILAYAH ADMINISTRATIF ADMINISTRATIVE AREA

Tabel 2.1.1 **Jumlah Desa¹/Kelurahan Menurut Kecamatan, 2017-2021**
Table 2.1.1 **Number of Villages¹/Kelurahan by Subdistrict, 2017-2021**

Kecamatan Subdistrict	2017	2018	2019	2020	2021
(1)	(2)	(3)	(4)	(5)	(6)
Enggano	6	6	6	6	6
Kerkap	18	18	18	18	18
Air Napal	12	12	12	12	12
Air Besi	15	15	15	15	15
Hulu Palik	15	15	15	15	15
Tanjung Agung Palik	10	10	10	10	10
Kota Arga Makmur	16	16	16	16	16
Arma Jaya	12	12	12	12	12
Lais	13	13	13	13	13
Batik Nau	15	15	15	15	15
Giri Mulya	6	6	6	6	6
Air Padang	10	10	10	10	10
Padang Jaya	12	12	12	12	12
Ketahun	11	11	11	11	11
Napal Putih	10	10	10	10	10
Ulok Kupai	10	10	10	10	10
Pinang Raya	10	10	10	10	10
Putri Hijau	9	9	9	9	9
Marga Sakti Sebelat	10	10	10	10	10
Bengkulu Utara	220	220	220	220	220

Catatan/Note: ¹ Termasuk kelurahan dan Unit Permukiman Transmigrasi (UPT)/Include Transmigration Settlement Unit
 Sumber/Source: Peraturan Kepala Badan Pusat Statistik Nomor 29 Tahun 2018 Tanggal 15 Januari 2018 tentang Perubahan Atas Peraturan Kepala Badan Pusat Statistik Nomor 55 Tahun 2017 tentang Kode dan Nama Wilayah Kerja Statistik Tahun 2017
 Chief Statistician Regulation Number 29/2018, January 15 2018, as a revision of Chief Statistician Regulation Number 55 of 2017 on Code and Name of Regional Level of Data Collection.

Tabel
Table 2.1.2

Jumlah Desa Berdasarkan Klasifikasi Menurut Kecamatan di Kabupaten Bengkulu Utara, 2021
Number of Villages eBased On Classification by Subdistrict In Bengkulu Utara Regency, 2021

Kecamatan Subdistrict	Maju Advanced	Mandiri Independent	Berkembang Developing	Tertinggal Left Behind
(1)	(2)	(3)	(4)	(5)
Enggano	-	-	6	-
Kerkap	1	-	16	-
Air Napal	2	-	10	-
Air Besi	3	-	10	2
Hulu Palik	4	-	10	1
Tanjung Agung Palik	-	-	7	3
Kota Arga Makmur	5	-	9	-
Arma Jaya	-	-	11	-
Lais	6	-	6	-
Batik Nau	6	-	7	2
Giri Mulya	1	-	4	-
Air Padang	-	-	8	2
Padang Jaya	2-	9	9	1
Ketahun	2	1	8	-
Napal Putih	-	-	5	5
Ulok Kupai	2	-	8	-
Pinang Raya	5	-	5	-
Putri Hijau	2	4	3	-
Marga Sakti Sebelat	4	-	6	10
Bengkulu Utara	45	5	148	17

Sumber/Source: Kementerian Desa, Pembangunan Desa Tertinggal, dan Transmigrasi

Tabel
Table 2.1.3

Ibu Kota Kecamatan di Kabupaten Bengkulu Utara, 2021
Capital of Subdistrict In Bengkulu Utara Regency, 2021

Kecamatan Subdistrict	Nama Ibu Kota Advanced
(1)	(2)
Enggano	Apoho
Kerkap	Lubuk Durian
Air Napal	Pasar Tebat
Air Besi	Dusun Curup
Hulu Palik	Taba Padang Kol
Tanjung Agung Palik	Tanjung Agung
Kota Arga Makmur	Gunung Agung
Arma Jaya	Sumber Agung
Lais	Pal 30
Batik Nau	Samban Jaya
Giri Mulya	Giri Mulya
Air Padang	Kembang Manis
Padang Jaya	Padang Jaya
Ketahun	Pasar Ketahun
Napal Putih	Napal Putih
Ulok Kupai	Tanjung Dalam
Pinang Raya	Sumber Mulya
Putri Hijau	Pasar Baru Kota Bani
Marga Sakti Sebelat	Suka Baru
Bengkulu Utara	Kota Arga Makmur

Sumber/Source: Badan Pemberdayaan Masyarakat dan Pemerintah Desa (BPMPD) Kabupaten Bengkulu Utara
Community Empowerment and Governance Village Board of Bengkulu Utara

2.2 SUMBER DAYA MANUSIA HUMAN RESOURCES

Tabel 2.2.1 **Jumlah Pegawai Negeri Sipil Menurut Jabatan dan Jenis Kelamin, Desember (2020) dan Desember (2021)**
Table 2.2.1 **Number of Civil Servants by Occupation and Sex, Desember (2020) dan Desember (2021)**

Jabatan Occupation	2020		
	Laki-laki Male	Perempuan Female	Jumlah Total
(1)	(2)	(3)	(4)
Jabatan Pimpinan Tinggi Utama <i>Senior Executives</i>	-	-	-
Jabatan Pimpinan Tinggi Madya <i>Middle Executives</i>	-	-	-
Jabatan Pimpinan Tinggi Pratama <i>Junior Executives</i>	31	5	36
Administrator/Administrator	147	42	189
Pengawas/Supervisor	369	231	600
Eselon V/5th Echelon	1		1
Jabatan Fungsional Dosen <i>Certain Functional Position for Lecturer</i>	-	-	-
Jabatan Fungsional Guru <i>Certain Functional Position for Teacher</i>	675	1.013	1.688
Jabatan Fungsional Medis <i>Certain Functional Position for Medical Field</i>	145	605	750
Jabatan Fungsional Teknis <i>Certain Functional Position for Technical Field</i>	90	46	136
Jabatan Fungsional Umum/Pelaksana <i>General Functional Position</i>	733	540	1.273
Jumlah/Total	2.191	2.482	4.673

Lanjutan Tabel/Continued Table 2.2.1

Jabatan <i>Occupation</i>	2021		
	Laki-laki <i>Male</i>	Perempuan <i>Female</i>	Jumlah <i>Total</i>
(1)	(2)	(3)	(4)
Jabatan Pimpinan Tinggi Utama <i>Senior Executives</i>	–	–	–
Jabatan Pimpinan Tinggi Madya <i>Middle Executives</i>	–	–	–
Jabatan Pimpinan Tinggi Pratama <i>Junior Executives</i>	28	6	34
Administrator/Administrator	143	46	189
Pengawas/Supervisor	366	246	612
Eselon V/5th Echelon	–	1	1
Jabatan Fungsional Dosen <i>Certain Functional Position for Lecturer</i>	–	–	–
Jabatan Fungsional Guru <i>Certain Functional Position for Teacher</i>	634	979	1 613
Jabatan Fungsional Medis <i>Certain Functional Position for Medical Field</i>	147	613	760
Jabatan Fungsional Teknis <i>Certain Functional Position for Technical Field</i>	83	47	130
Jabatan Fungsional Umum/Pelaksana <i>General Functional Position</i>	625	456	1 081
Jumlah/Total	2 026	2 394	4 420

Catatan/ NOte: Jumlah Pegawai Negeri Sipil yang Bekerja pada Instansi Daerah/ Number of Civil Servants Working at Regional Institutions

Sumber/Source: Badan Kepegawaian Negara (BKN)/ National Civil Service Agency

Tabel
Table 2.2.2

Jumlah Pegawai Negeri Sipil Menurut Tingkat Pendidikan dan Jenis Kelamin Desember (2020) dan Desember (2021)
Number of Civil Servants by Educational Level and Sex December (2020) and December (2021)

Tingkat Pendidikan Educational Level	2020		
	Laki-laki Male	Perempuan Female	Jumlah Total
(1)	(2)	(3)	(4)
Sekolah Dasar (SD) Primary School	15	-	15
Sekolah Menengah Pertama (SMP) Junior High School	34	4	38
Sekolah Menengah Atas (SMA) Senior High School	370	172	542
Diploma I/Akta I Diploma I/Akta I	3	12	15
Diploma II/Akta II Diploma II/Akta II	105	102	207
Diploma III/Akta III Diploma III/Akta III	89	366	455
Diploma IV/Akta IV Diploma IV/Akta IV	33	108	141
S1/Sarjana Under Graduate/Bachelor	1.357	1.585	2.942
S2/Pasca Sarjana Graduate	183	133	316
S3/Doktor/Ph.D Post Graduate	2	-	2
Jumlah/Total	2 191	2 482	4 673

Lanjutan Tabel/Continued Table 2.2.2

Tingkat Pendidikan <i>Educational Level</i>	2021		
	Laki-laki <i>Male</i>	Perempuan <i>Female</i>	Jumlah <i>Total</i>
(1)	(5)	(6)	(7)
Sekolah Dasar (SD) <i>Primary School</i>	13	–	13
Sekolah Menengah Pertama (SMP) <i>Junior High School</i>	24	3	27
Sekolah Menengah Atas (SMA) <i>Senior High School</i>	318	141	459
Diploma I/Akta I <i>Diploma I/Akta I</i>	–	10	10
Diploma II/Akta II <i>Diploma II/Akta II</i>	81	81	162
Diploma III/Akta III <i>Diploma III/Akta III</i>	85	330	415
Diploma IV/Akta IV <i>Diploma IV/Akta IV</i>	30	138	168
S1/Sarjana <i>Under Graduate/Bachelor</i>	1 292	1 559	2 851
S2/Pasca Sarjana <i>Graduate</i>	180	132	312
S3/Doktor/Ph.D <i>Post Graduate</i>	3	–	3
Jumlah/Total	2 026	2 394	4 420

Catatan/ NOte: Jumlah Pegawai Negeri Sipil yang Bekerja pada Instansi Daerah/ Number of Civil Servants Working at Regional Institutions

Sumber/Source: Badan Kepegawaian Negara (BKN)/ National Civil Service Agency

Tabel
Table 2.2.3

**Jumlah Pegawai Negeri Sipil Menurut Tingkat
Kepangkatan dan Jenis Kelamin Desember (2020) dan
Desember (2021)**
*Number of Civil Servants by Hierarchy and Sex, December
(2020) and December (2021)*

Pangkat/Golongan/Ruang <i>Hierarchy</i>	2020		
	Laki-laki <i>Male</i>	Perempuan <i>Female</i>	Jumlah <i>Total</i>
(1)	(2)	(3)	(4)
Golongan I/Range I	23	2	25
1. I/A (Juru Muda)/ <i>Junior Clerk</i>	1	-	1
2. I/B (Juru Muda Tingkat I)/ <i>First Class Junior Clerk</i>	3	-	3
3. I/C (Juru)/ <i>Clerk</i>	3	1	4
4. I/D (Juru Tingkat I)/ <i>First Class Clerk</i>	16	1	17
Golongan II/Range II	280	249	529
5. II/A (Pengatur Muda)/ <i>Junior Supervisor</i>	39	19	58
6. II/B (Pengatur Muda Tingkat I) <i>First Class Junior Supervisor</i>	53	21	74
7. II/C (Pengatur)/ <i>Supervisor</i>	90	55	145
8. II/D (Pengatur Tingkat I)/ <i>First Class Supervisor</i>	98	154	252
Golongan III/Range III	1.226	1.605	2.831
9. III/A (Penata Muda)/ <i>Junior Superintendent</i>	237	344	581
10. III/B (Penata Muda Tingkat I) <i>First Class Junior Superintendent</i>	292	424	716
11. III/C (Penata)/ <i>Superintendent</i>	363	487	850
12. III/D (Penata Tingkat I)/ <i>First Class Superintendent</i>	334	350	684
Golongan IV/Range IV	662	626	1.288
13. IV/A (Pembina)/ <i>Administrator</i>	480	551	1.031
14. IV/B (Pembina Tingkat I)/ <i>First Class Administrator</i>	156	67	223
15. IV/C (Pembina Utama Muda)/ <i>Junior Administrator</i>	25	6	31
16. IV/D (Pembina Utama Madya)/ <i>Middle Administrator</i>	1	1	2
17. IV/E (Pembina Utama)/ <i>Senior Administrator</i>	-	1	1
Jumlah/Total	2 191	2 482	4 673

Lanjutan Tabel/Continued Table 2.2.3

Pangkat/Golongan/Ruang Hierarchy	2021		
	Laki-laki Male	Perempuan Female	Jumlah Total
(1)	(5)	(6)	(7)
Golongan I/Range I	19	1	20
1. I/A (Juru Muda)/Junior Clerk	1	-	1
2. I/B (Juru Muda Tingkat I)/First Class Junior Clerk	2	-	2
3. I/C (Juru)/Clerk	3	1	4
4. I/D (Juru Tingkat I)/First Class Clerk	13	-	13
Golongan II/Range II	239	202	441
5. II/A (Pengatur Muda)/Junior Supervisor	34	13	47
6. II/B (Pengatur Muda Tingkat I) First Class Junior Supervisor	38	16	54
7. II/C (Pengatur)/Supervisor	80	37	117
8. II/D (Pengatur Tingkat I)/First Class Supervisor	87	136	223
Golongan III/Range III	1.142	1.585	2.727
9. III/A (Penata Muda)/Junior Superintendent	188	324	512
10. III/B (Penata Muda Tingkat I) First Class Junior Superintendent	272	371	643
11. III/C (Penata)/Superintendent	332	482	814
12. III/D (Penata Tingkat I)/First Class Superintendent	350	408	758
Golongan IV/Range IV	626	606	1.232
13. IV/A (Pembina)/Administrator	409	469	878
14. IV/B (Pembina Tingkat I)/First Class Administrator	186	126	312
15. IV/C (Pembina Utama Muda)/Junior Administrator	29	9	38
16. IV/D (Pembina Utama Madya)/Middle Administrator	2	-	2
17. IV/E (Pembina Utama)/Senior Administrator	-	2	2
Jumlah/Total	2 026	2 394	4 420

2.3 DEWAN PERWAKILAN RAKYAT DAERAH THE REGIONAL HOUSE OF REPRESENTATIF

Tabel 2.3.1 **Jumlah Anggota Dewan Perwakilan Rakyat Daerah Menurut Partai Politik dan Jenis Kelamin di Kabupaten Bengkulu Utara, 2021**
Number of Members of The Regional House of Representatives by Political parties and Sex in Bengkulu Utara regency, 2021

Partai Politik Political Parties	Jenis Kelamin		Jumlah Total
	Laki-laki Male	Perempuan Female	
(1)	(5)	(6)	(7)
1.PDI Perjuangan	5	1	6
2.Golkar	5	-	5
3.Gerindra	4	-	4
4.Nasdem	2	1	3
5.PAN	3	-	3
6.Hanura	2	-	2
7.PKPI	2	-	2
8.PKB	1	-	1
9.Berkarya	1	-	1
10.PKS	1	-	1
11.Perindo	1	-	1
12.PPP	1	-	1
Jumlah/Total	28	2	30

Sumber/Source: Sekretariat Dewan Perwakilan daerah (DPRD) Kabupaten Bengkulu Utara/ *Secretariat of The Regional House of Representative of Bengkulu Utara Regency*

Tabel
Table 2.3.2

**Jumlah Anggota Dewan Perwakilan Rakyat Daerah
Menurut Fraksi di Kabupaten Bengkulu Utara, 2021**
*Number of Members of The Regional House of
Representatives by Farction Bengkulu Utara Regency, 2021*

Fraksi Fraction	Jumlah (orang)
(1)	(2)
1. PDI Perjuangan	6
2. Golkar	5
3. Gerindra	4
4. NasDem	3
5. PAN	3
6. De Asen Utara	5
7. Nurani Indonesia Sejahtera	4
Jumlah/Total	30

Sumber/Source: Sekretariat Dewan Perwakilan daerah (DPRD) Kabupaten Bengkulu Utara/ *Secretariat of The Regional House of Representative of Bengkulu Utara Regency*

Tabel 2.3.3 **Jumlah Keputusan Dewan Perwakilan Rakyat daerah di Kabupaten Bengkulu Utara, 2021**
Table *Number of Acts of Regional House of Representatives in Bengkulu Utara Regency, 2021*

Keputusan Decision	Jumlah
(1)	
1. Peraturan yang disahkan	7
2. Keputusan DPRD/ Pimpinan DPRD	18
Jumlah/Total	25

Sumber/Source: Sekretariat Dewan Perwakilan daerah (DPRD) Kabupaten Bengkulu Utara/ *Secretariat of The Regional House of Representative of Bengkulu Utara Regency*

2.4 KEUANGAN DAERAH LOCAL FINANCE

Tabel 2.4.1 **Realisasi Penerimaan/Pengeluaran dan Surplus/Defisit Daerah Otonom Tingkat II di Kabupaten Bengkulu Utara (ribu rupiah), 2021**
Revenues/ Expenditures and Surplus/Deficit Realization of Autonomous Region Level II in Bengkulu Utara Regency (thousand rupiahs), 2021

Jenis Anggaran <i>Type Of Value</i>	Nilai <i>Value</i>
(1)	(2)
Penerimaan/Revenues	1 278 568 171,606
Pengeluaran/Expenditures	1 162 597 980,782
Pembiayaan/ Finance	(1 431 000,000)
Surplus/Defisit	114 539 190,823

Sumber/Source: Badan Pengelolaan Keuangan dan Aset Daerah Kab. Bengkulu Utara/ Regional Agency For Financial and Asset Management of Bengkulu Utara Regency

Tabel
Table 2.4.2**Realisasi Pendapatan Pemerintah Kabupaten Bengkulu Utara Menurut Jenis Pendapatan (Ribu Rupiah), 2020-2021**
Actual Revenues of Government of Bengkulu Utara Regency by Sources of Revenues (Thousand rupiahs), 2020-2021

Jenis Pendapatam Sources of Revenues	2020	2021
(1)	(2)	(3)
1. Pendapatan Asli Daerah (PAD)/Original Local Government Revenue	79 574 223,716	102 447 782,639
1.1. Pajak Daerah/Local Taxes	14 226 577,945	16 252 770,230
1.2 Retribusi Daerah/Rebtributions	1 489 582, 870	1 247 761,298
1.3 Hasil Perusahaan Milik Daerah dan Pengelolaan Kekayaan Daerah yang Dipisahkan Income of Regional Gov. Corporate and Management of Separated Reg. Gov.Wealth	-	-
1.4 Lain-lain PAD yang Sah/Other Original Local Gov. Revenue	63 858 062,901	84 947 251,110
2. Dana Perimbangan Balanced Budget	873 870 193,710	876 035 159,395
2.1. Bagi Hasil Pajak/Tax Sharing	10 398 909,814	-
2.2 Bagi Hasil Bukan Pajak/Sumber Daya Alam/Non Tax/Natural Resources Sharing	22 259 223,527	50 967 559,718
2.3 Dana Alokasi Umum/ General Allocation Funds	588 327 285,000	579 751 729,000
2.4 Dana Alokasi Khusus/Special Allocation Funds	252 884 775,369	245 315 870,677
3. Lain-lain Pendapatan yang Sah/Other Legal Revenue	258 234 895,666	300 085 229,572
3.1 Pendapatan Hibah/Grants	47 897 220,000	8 364 138,000
3.2 Dana Darurat / Emergency Funds	-	-
3.3 Dana Bagi Hasil Pajak dari Provinsi dan Pemerintah Daerah Lainnya/tax sharing from province and other local governments	12 013 990,666	46 967 379,172
3.4 Dana Penyesuaian dan Otonomi Daerah/Outonomous Region and Balancing Funds	198 323 685,000	-
3.5 Bantuan Keuangan dari Provinsi atau Pemerintah Daerah Lainnya/financial assistance from province and other local government	-	32 470 551,000
3.6 Dana Desa	-	170 800 161,400
3.7 Lainnya / Other Funds	-	41 483 000,000
Jumlah/Total	1 211 679 313,093	1 278 568 171,606

Sumber/Source: Badan Pengelolaan Keuangan dan Aset Daerah Kab. Bengkulu Utara/ Regional Agency For Financial and Asset Management of Bengkulu Utara Regency

Tabel
Table 2.4.3

**Realisasi Belanja Pemerintah Kabupaten Bengkulu Utara
Menurut Jenis Belanja (Ribu Rupiah),2020-2021**
*Actual Expenditures of Government of Bengkulu Utara Regency by
Kind of Expenditures (Thousand rupiahs), 2020-2021*

Jenis Pendapatam Sources of Revenues	2020	2021
(1)	(2)	(3)
1. Belanja Tidak Langsung/Indirect Expenditure	753 860 290,353	749 795 126,269
1.1 Belanja Pegawai/Personnel expenditure	431 574 845,049	440 689 446,332
1.2 Belanja Bunga/Retributions	-	-
1.3 Belanja Subsidi/ Subsidies Expenditure	-	-
1.4 Belanja Hibah/Grant	47 722 570,600	53 341 950,237
1.5 Belanja Bantuan Sosial /Social Expenditure	190 000,000	250 000,000
1.6 Belanja Bagi Hasil kepada Provinsi/Kabupaten/Kota Sharing Fund Expenditure to Provincial/District/City and Village Government	1 869 097,239	1 670 676,000
1.7 Belanja Bantuan Keuangan kepada Provinsi/ Kabupaten/ Kota dan Pemerintah Desa Financial Assistance Expenditure to Provincial/ District/City and Village Government	254 458 517,746	253 116 327,400
1.8 Belanja Tidak Terduga Unpredicted Expenditure	18 045 259,719	726 726,300
2. Belanja Langsung Direct Expenditure	468 140 649,675	412 802 854,512
2.1 Belanja Pegawai/Personnel expenditure	22 977 989,00	-
2.2 Belanja Barang dan Jasa Goods and Services Expenditure	268 597 190,036	257 518 042,602
2.3 Belanja Modal/ Capital expenditure	176 565 470,139	155 284 811,910
Jumlah/Total	1 222 000 940,028	1 162 597 980,782

Sumber/Source: Badan Pengelolaan Keuangan dan Aset Daerah Kab. Bengkulu Utara/ Regional Agency For Financial and Asset Management of Bengkulu Utara Regency

Tabel
Table 2.4.4**Realisasi Pembiayaan Pemerintah Kabupaten Bengkulu Utara
(Ribu Rupiah), 2020-2021**
**Actual Finances of Government of Bengkulu Utara Regency by Kind
of Expenditures (Thousand rupiahs), 2020-2021**

Jenis Pendapatan Sources of Revenues	2020	2021
(1)	(2)	(3)
1. Penerimaan Pembiayaan Daerah Financial revenue	50 061 177,583	-
1.1 Sisa Lebih Perhitungan Anggaran tahun Sebelumnya	50 061 177,583	-
1.2 Pencairan dana cadangan	-	-
1.3 Hasil penjualan kekayaan daerah yang dipisahkan	-	-
1.4 Penerimaan pinjaman daerah	-	-
1.5 Penerimaan kembali pemberian pinjaman	-	-
1.6 Penerimaan piutang daerah	-	-
1.7 Penerimaan kembali investasi daa bergulir	-	-
1.8 Lainnya	-	-
2. Pengeluaran Pembiayaan Daerah	1 500 000,000	1 431 000,000
2.1 Financial Expenditure	-	-
2.2 Pembentukan dana cadangan	-	-
2.3 Penyertaan modal (investasi) pemerintah Daerah/ Government Investation	1 500 000,000	1 431 000,000
2.3 Pembayaran pokok hutang	-	-
2.4 Pemberian pinjaman daerah	-	-
2.5 Lainnya/ Others	-	-
Jumlah/Total	48 561 177,583	(1 431 000,000)

Sumber/Source: Badan Pengelolaan Keuangan dan Aset Daerah Kab. Bengkulu Utara/ Regional Agency For Financial and Asset Management of Bengkulu Utara Regency

BAB 3

CHAPTER

PENDUDUK DAN KETENAGAKERJAAN POPULATION AND EMPLOYMENT

Jumlah Penduduk Menurut Jenis Kelamin, 2021 Population by sex, 2021

153254

Laki-laki/ Male

146141

Perempuan/ Female

Penduduk Angkatan Kerja Menurut Jenis Kegiatan, 2021
Population Category of The Economically Active by Type Of Activity, 2021

150832 orang
BEKERJA

5 487 orang
MENGANGGUR



PENJELASAN TEKNIS

1. Salah satu sumber data kependudukan adalah sensus penduduk yang dilaksanakan setiap sepuluh tahun sekali. Sensus penduduk telah dilaksanakan sebanyak tujuh kali sejak Indonesia merdeka, yaitu tahun 1961, 1971, 1980, 1990, 2000, 2010, dan 2020.

Keenam sensus penduduk sebelumnya dilaksanakan dengan menggunakan metode tradisional, yaitu mencatat setiap penduduk dari rumah ke rumah. Pertama kalinya dalam sejarah sensus penduduk di Indonesia, Sensus Penduduk 2020 (SP2020) menggunakan metode kombinasi yaitu dengan memanfaatkan data Administrasi Kependudukan (Admuduk) dari Direktorat Jenderal Kependudukan dan Pencatatan Sipil (Ditjen Dukcapil) Kementerian Dalam Negeri (Kemendagri) sebagai data dasar pelaksanaan SP2020. Hal ini dirancang dan dilaksanakan sebagai upaya untuk mewujudkan "SATU DATA KEPENDUDUKAN INDONESIA".

SP2020 mencakup seluruh penduduk yang tinggal di wilayah teritorial Indonesia, mencakup Warga Negara Indonesia (WNI) dan Warga Negara Asing (WNA) yang telah menetap atau berencana menetap di

TECHNICAL NOTES

1. *One of the sources of demographic data is population census, which is conducted every ten years. Population Census has been conducted seven times since Indonesia's independence: 1961, 1971, 1980, 1990,2000, 2010, and 2020.*

The previous six population censuses were carried out using the traditional method, canvassing each person door-to-door. For the first time in the history of the population census in Indonesia, the 2020 Population Census (PC2020) used a combined method, that is utilizing Population Administration data managed by the Directorate General of Population and Civil Registration of the Ministry of Home Affairs as the basic data for the population census. This is designed and implemented as an effort to realize "ONE INDONESIAN POPULATION DATA".

PC2020 covered all residents who live in Indonesia's territory, including Indonesian citizens (WNI) and foreign citizens (WNA) who have stayed or plan to stay in Indonesian territory for at least one year. The Indonesian citizens who are covered also

wilayah Indonesia selama minimal satu tahun. WNI yang dicakup juga termasuk mereka yang berada di luar negeri, yaitu Anggota Korps Diplomatik Republik Indonesia beserta keluarganya di luar negeri dan Anggota TNI/POLRI beserta keluarganya yang sedang melakukan misi perdamaian di luar negeri.

Untuk tahun yang tidak dilaksanakan sensus penduduk, data kependudukan diperoleh dari hasil proyeksi penduduk. Proyeksi penduduk merupakan suatu perhitungan ilmiah yang didasarkan pada asumsi dari komponen-komponen perubahan penduduk, yaitu kelahiran, kematian, dan migrasi (migrasi internasional dan migrasi risen antar provinsi). Proyeksi penduduk interim 2020-2023 dihitung menggunakan data dasar penduduk hasil perapihan umur dari data Administrasi Kependudukan dan SP2020 dengan menggunakan asumsi Angka Kelahiran Total sejak tahun 2020 konstan 2,1 (sesuai Proyeksi Survei Penduduk antar Sensus (SUPAS) 2015-2045), Angka Kematian Bayi (AKB) meneruskan hasil Proyeksi SUPAS 2015-2045, dan pola migrasi 2020 sama dengan pola migrasi hasil SUPAS 2015.

Dalam publikasi ini, data yang disajikan merupakan hasil SP2020 (September), dan hasil proyeksi penduduk interim 2020-2023 (pertengahan tahun/Juni).

include those who are abroad, namely members of the Diplomatic Corps of the Republic of Indonesia and their families abroad and members of the TNI/POLRI and their families who are carrying out Peacekeeping Missions abroad.

For the periods besides the census year, population projection is applied to estimate population for those years. The population projection is an estimation based on the demographic components, such as birth, death, and migration (international migration and recent migration). The interim population projection for 2020-2023 is calculated from the single age smoothed combined from Population Administration Data and the 2020 Population Census. It uses the assumption that the Total Fertility Rate (TFR) since 2020 is constant at 2.1 (according to the population projection of 2015-2045

Intercensal Population Survey (SUPAS)),

Infant Mortality Rate (IMR) continues the results of the 2015-2045 SUPAS Projection, and the 2020 migration pattern is the same as the pattern of migration in SUPAS2015 results.

The data presented in this publication are the PC2020 results (September) and the result of interim population projection 2020-2023 (midyear/June).

2. Penduduk Kabupaten Bengkulu Utara adalah semua orang yang berdomisili di wilayah Bengkulu Utara selama 6 bulan atau lebih dan atau mereka yang berdomisili kurang dari 6 bulan di Kabupaten Bengkulu Utara tetapi bertujuan menetap.
 3. Laju pertumbuhan penduduk adalah angka yang menunjukkan persentase penambahan penduduk dalam jangka waktu tertentu.
 4. Kepadatan penduduk adalah rasio banyaknya penduduk per kilometer persegi.
 5. Rasio jenis kelamin adalah perbandingan antara penduduk laki-laki dan penduduk perempuan pada suatu wilayah dan waktu tertentu. Biasanya dinyatakan dengan banyaknya penduduk laki-laki untuk 100 penduduk perempuan.
 6. Distribusi penduduk adalah pola persebaran penduduk di suatu wilayah, baik berdasarkan batas-batas geografis maupun berdasarkan batas-batas administrasi pemerintahan.
 7. Komposisi penduduk adalah pola persebaran penduduk menurut karakteristiknya,
2. *The population of Bengkulu Utara Regency are all residents of the entire territory of Bengkulu Utara who have stayed for six months or longer, and those who intended to stay more than six months even though their length of stay is less than six months.*
 3. *The growth rate of population is the number that show percentage of population growth within a specified period.*
 4. *Population density is ratio of population per square kilometer.*
 5. *Sex ratio is the ratio of males population to females population in a given area and time, usually expressed as the number of males for every 100 females.*
 6. *Population distribution is the pattern of population distribution in an area, either by geographic boundaries or by government administrative boundaries.*
 7. *Population composition is the pattern of population distribution by its characteristics,*

tangga, baik yang berada di rumah pada waktu pencacahan maupun yang sementara tidak ada.

at the time of enumeration.

10. Rata-rata anggota rumah tangga adalah angka yang menunjukkan rata-rata jumlah anggota rumah tangga per rumah tangga.

10. Average household size is the average number of household members per household.

11. Istilah migrasi seumur hidup disebut bila kabupaten/kota tempat tinggal seseorang pada saat pencacahan berbeda dengan kabupaten/kota tempat lahirnya.

11. Lifetime migration terminology if someone's regency/municipal of residence at the time of enumeration was different from his/her regency/municipal of birthplace.

12. Istilah migrasi risen disebut bila kabupaten/kota tempat tinggal seseorang pada saat pencacahan berbeda dengan kabupaten/kota tempat tinggalnya 5 tahun yang lalu.

12. Recent migration terminology if someone's regency/municipal of residence at the time of enumeration was different from his/her regency/municipal of residence 5 years ago.

13. Penduduk usia kerja adalah penduduk yang berumur 15 tahun ke atas.

13. Working age population is person of 15 years and over.

14. Angkatan kerja adalah penduduk usia kerja (15 tahun ke atas) yang bekerja, punya pekerjaan namun sementara tidak bekerja, dan pengangguran.

14. Labor force or economically active are persons of 15 years and over, who in the previous week were working, temporarily absent from work but having jobs, and unemployment.

15. Bekerja adalah kegiatan ekonomi yang dilakukan oleh seseorang dengan maksud memperoleh atau membantu memperoleh pendapatan atau keuntungan dan lamanya bekerja paling sedikit 1 jam secara terus menerus dalam seminggu yang lalu

15. Working is economic activity conducted by a person and intended to earn income by doing work or helping to do work at least one hour continuously during the reference week (including unpaid family worker/s for any economic activity).

(termasuk pekerja keluarga tanpa upah yang membantu dalam suatu usaha/kegiatan ekonomi).

- | | |
|--|---|
| <p>16. Jumlah jam kerja seluruhnya adalah jumlah jam kerja yang digunakan untuk bekerja (tidak termasuk jam kerja istirahat resmi dan jam kerja yang digunakan untuk hal-hal di luar pekerjaan).</p> | <p>16. <i>Total working hours is the total hours spent by an employee to perform all jobs (excluding the time used for other activities which are not classified as work).</i></p> |
| <p>17. Lapangan usaha adalah bidang kegiatan dari pekerjaan/ tempat bekerja di mana seseorang bekerja. Klasifikasi lapangan usaha mengikuti Klasifikasi Baku Lapangan Usaha Indonesia (KBLI) dalam 1 digit.</p> | <p>17. <i>Industry is field of a person's activity or establishment. The classification of industries follows the Indonesia Standard Industrial Classification (KBLI) in one digit.</i></p> |
| <p>18. Status pekerjaan adalah kedudukan seseorang dalam unit usaha/kegiatan dalam melakukan pekerjaan.</p> | <p>18. <i>Employment status is the status of a person at his place of work or establishment where he was employed.</i></p> |
| <p>19. Berusaha sendiri tanpa dibantu orang lain adalah bekerja atau berusaha dengan menanggung risiko secara ekonomis, yaitu dengan tidak kembalinya ongkos produksi yang telah dikeluarkan dalam rangka usahanya tersebut, serta tidak menggunakan pekerja dibayar maupun pekerja tak dibayar, termasuk yang sifat pekerjaannya memerlukan teknologi atau keahlian khusus.</p> | <p>19. <i>Own-account worker is a person who works at his own risk without assisted by paid per mount worker or unpaid worker include technical job or skill job.</i></p> |
| <p>20. Berusaha dibantu buruh tidak tetap/buruh tidak dibayar adalah bekerja atau berusaha atas risiko</p> | <p>20. <i>Employer assisted by temporary workers/unpaid worker is a person who works at his own</i></p> |

sendiri, dan menggunakan buruh/pekerja tak dibayar dan atau buruh/pekerja tidak tetap.

22. Berusaha dibantu buruh tetap/buruh dibayar adalah berusaha atas risiko sendiri dan memperkerjakan paling sedikit satu orang buruh/pekerja tetap yang dibayar.

23. Buruh/karyawan/pegawai adalah seseorang yang bekerja pada orang lain atau instansi/kantor/ perusahaan secara tetap dengan menerima upah/gaji baik berupa uang maupun barang. Buruh yang tidak mempunyai majikan tetap, tidak digolongkan sebagai buruh/karyawan, tetapi sebagai pekerja bebas. Seseorang dianggap memiliki majikan tetap jika memiliki 1 (satu) majikan (orang/rumah tangga) yang sama dalam sebulan terakhir, khusus pada sektor bangunan batasannya tiga bulan. Apabila majikannya instansi/ lembaga, boleh lebih dari satu.

24. Pekerja bebas adalah seseorang yang bekerja pada orang lain/ majikan/institusi yang tidak tetap (lebih dari 1 majikan dalam sebulan terakhir) di usaha pertanian maupun di non pertanian baik berupa usaha rumah tangga maupun bukan usaha rumah tangga, atas dasar balas jasa dengan menerima

risk and assisted by temporary worker/unpaid worker.

22. *Employer assisted by permanent workers/paid workers is a person who does his business at her/ his own risk at least one assisted by paid permanent worker.*

23. *Employee is a person who work permanently for other people or institution/office/ company and gains some money/cash or goods as wage/salary. Labor who have no permanent employer is not categorized as a laborer/ worker/ employee but casual worker. A laborers in general is considered to have a permanent employer if he has the same employer during the pastmonth,particularlyforbuilding construction sector is 3 months. If the employer is an institution, more than 1 (one) employer is allowed.*

24. *Casual employee is a person who does not work permanently for other people/employer/ institution (more than 1 employer during the last 1 month) in agricultural sector, either home industry or not home industry, or in non-agricultural sector based on remuneration paid with money or goods, and based on daily or contact payment system.*

upah atau imbalan baik berupa uang maupun barang, dan baik dengan sistem pembayaran harian maupun borongan.

25. Pekerja tak dibayar adalah seseorang yang bekerja membantu usaha untuk memperoleh penghasilan/keuntungan yang dilakukan oleh salah seorang anggota rumah tangga atau bukan anggota rumah tangga tanpa mendapat upah/gaji baik berupa uang maupun barang.

25. *Unpaid worker is a person who intended to work without pay either with money or good, in an establishment run by other members of the family, relative or neighbour.*

<https://bengkuluutarakab.bps.go.id>

ULASAN**DESCRIPTION****Kependudukan**

Penduduk Kabupaten Bengkulu Utara tahun 2021 berdasarkan hasil Proyeksi menggunakan data Sensus Penduduk Tahun 2020 (SP2020) sebanyak 299.395 jiwa. Dibandingkan dengan jumlah penduduk tahun 2020, penduduk Kabupaten Bengkulu Utara mengalami pertumbuhan sebesar 0.97%.

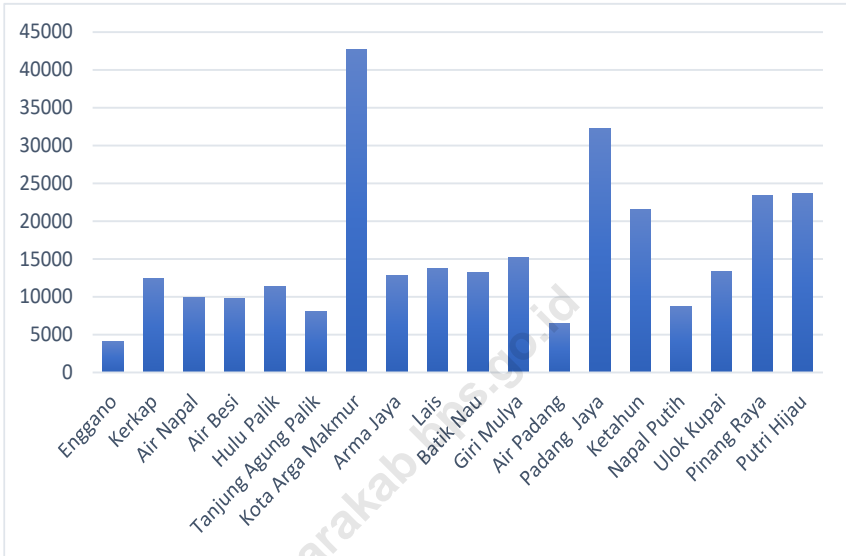
Kepadatan penduduk di Kabupaten Bengkulu Utara tahun 2021 mencapai 69,23 jiwa/Km². Kepadatan Penduduk di 19 kecamatan cukup beragam dengan kepadatan penduduk tertinggi terletak di kecamatan Argamakmur dengan kepadatan sebesar 683,17 jiwa/km² dan terendah di Kecamatan Enggano sebesar 10,52 jiwa/Km².

Population

Bengkulu Utara 2021 population based on projection using population census for 2020 were 299.395 people. Compared to total population of Bengkulu Utara in 2020, the Population growth of Bengkulu Utara Regency are 0.97 percent.

Population density of Bengkulu Utara Regency in 2021 reached 69,23 people/km² Population density in 19 subdistricts are quite diverse with the highest population density of subdistrict is located in the Argamakmur Subdistrict with the number of density are 683,17 people/km² and the lowest in Enggano Subdistrict with 10,52 people/km².

Gambar 3.1 Jumlah penduduk Kabupaten Bengkulu Utara, 2021
Figures 3.1 Population of Bengkulu Utara Regency, 2021



Catatan/Note: Proyeksi, kondisi Juni 2021

Sumber/Source: Hasil Proyeksi menggunakan data SP2020 (September)/The result of projection using the 2020 Population Census

<https://bengkulutarakab.go.id>

3.1 PENDUDUK POPULATION

Tabel 3.1.1 Penduduk, Laju Pertumbuhan Penduduk, Distribusi Persentase Penduduk, Kepadatan Penduduk, Rasio Jenis Kelamin Penduduk Menurut Kecamatan di Kabupaten Bengkulu Utara, 2021

Population, Population Growth Rate, Percentage Distribution of Population, Population Density, and Population Sex Ratio by Subdistrict in Bengkulu Utara Regency, 2021

Kecamatan Subdistrict	Penduduk (ribu) Population (thousand)	Laju Pertumbuhan Penduduk per Tahun 2020–2021 Annual Population Growth Rate (%) 2020–2021
(1)	(2)	(3)
1.Enggano	4 179	3,57
2.Kerkap	12 497	0,60
3.Air Napal	9 889	1,00
4.Air Besi	9 858	1,14
5.Hulu Palik	11 326	0,84
6.Tanjung Agung Palik	8 104	1,05
7.Kota Arga Makmur	42 705	0,81
8.Arma Jaya	12 786	1,66
9.Lais	13 743	1,06
10.Batik Nau	13 238	0,69
11.Giri Mulya	15 171	0,89
12.Air Padang	6 449	1,00
13.Padang Jaya	32 269	1,07
14.Ketahun	21 493	2,09
15.Napal Putih	8 674	1,72
16.Ulok Kupai	13 358	1,56
17.Pinang Raya	23 371	-0,40
18.Putri Hijau	23 709	0,21
19.Marga Sakti Sebelat	16 576	1,18
Bengkulu Utara	299 395	0,97

Catatan/Note: Proyeksi, kondisi Juni 2021

Sumber/Source: Hasil Proyeksi menggunakan data SP2020 (September)/The result of projection using the 2020 Population Census (September)

Lanjutan Tabel/*Continued Table 3.1.1*

Kecamatan Subdistrict	Persentase Penduduk Percentage of Total Population	Kepadatan Penduduk per km ² Population Density per sq.km
(1)	(5)	(6)
1.Enggano	1,40	10,52
2.Kerkap	4,17	124,18
3.Air Napal	3,30	220,00
4.Air Besi	3,29	115,38
5.Hulu Palik	3,78	88,94
6.Tanjung Agung Palik	2,71	152,91
7.Kota Arga Makmur	14,26	683,17
8.Arma Jaya	4,27	187,84
9.Lais	4,59	174,38
10.Batik Nau	4,42	75,59
11.Giri Mulya	5,07	87,73
12.Air Padang	2,15	79,74
13.Padang Jaya	10,78	77,02
14.Ketahun	7,18	169,73
15.Napal Putih	2,90	12,29
16.Ulok Kupai	4,46	53,01
17.Pinang Raya	7,81	53,88
18.Putri Hijau	7,92	159,94
19.Marga Sakti Sebelat	5,54	20,92
Bengkulu Utara	100,00	69,23

Catatan/*Note*: Proyeksi, kondisi Juni 2021

Sumber/*Source*: Hasil Proyeksi menggunakan data SP2020 (September)/*The result of projection using the 2020 Population Census (September)*

Lanjutan Tabel/*Continued Table* 3.1.1

Kecamatan Subdistrict	Rasio Jenis Kelamin Penduduk Population Sex Ratio
(1)	(7)
1.Enggano	n/a
2.Kerkap	n/a
3.Air Napal	n/a
4.Air Besi	n/a
5.Hulu Palik	n/a
6.Tanjung Agung Palik	n/a
7.Kota Arga Makmur	n/a
8.Arma Jaya	n/a
9.Lais	n/a
10.Batik Nau	n/a
11.Giri Mulya	n/a
12.Air Padang	n/a
13.Padang Jaya	n/a
14.Ketahun	n/a
15.Napal Putih	n/a
16.Ulok Kupai	n/a
17.Pinang Raya	n/a
18.Putri Hijau	n/a
19.Marga Sakti Sebelat	n/a
Bengkulu Utara	n/a

Catatan/*Note*: Proyeksi, kondisi Juni 2021

Sumber/*Source*: Hasil Proyeksi menggunakan data SP2020 (September)/*The result of projection using the 2020 Population Census (September)*

Tabel 3.1.2 Jumlah Penduduk dan Rasio Jenis Kelamin Menurut Kecamatan di Kabupaten Bengkulu Utara, 2021
Table Population and Sex Ratio by Subdistrict in Bengkulu Utara Regency, 2021

Kecamatan Subdistrict	Jenis Kelamin (Ribu) Sex (Thousand)			Rasio Jenis Kelamin Sex Ratio
	Laki-laki Male	Perempuan Female	Jumlah Total	
(1)	(2)	(3)	(4)	(5)
1.Enggano	n/a	n/a	n/a	n/a
2.Kerkap	n/a	n/a	n/a	n/a
3.Air Napal	n/a	n/a	n/a	n/a
4.Air Besi	n/a	n/a	n/a	n/a
5.Hulu Palik	n/a	n/a	n/a	n/a
6.Tanjung Agung Palik	n/a	n/a	n/a	n/a
7.Kota Arga Makmur	n/a	n/a	n/a	n/a
8.Arma Jaya	n/a	n/a	n/a	n/a
9.Lais	n/a	n/a	n/a	n/a
10.Batik Nau	n/a	n/a	n/a	n/a
11.Giri Mulya	n/a	n/a	n/a	n/a
12.Air Padang	n/a	n/a	n/a	n/a
13.Padang Jaya	n/a	n/a	n/a	n/a
14.Ketahun	n/a	n/a	n/a	n/a
15.Napal Putih	n/a	n/a	n/a	n/a
16.Ulok Kupai	n/a	n/a	n/a	n/a
17.Pinang Raya	n/a	n/a	n/a	n/a
18.Putri Hijau	n/a	n/a	n/a	n/a
19.Marga Sakti Sebelat	n/a	n/a	n/a	n/a
Kabupaten Bengkulu Utara	n/a	n/a	n/a	n/a

Sumber/Source: Hasil SP2020 (September)/The result of the 2020 Population Census (September)

Tabel 3.1.3 Jumlah Penduduk Menurut Kelompok Umur dan Jenis Kelamin, 2021
Population by Age Group and Sex, 2021

Kelompok Umur <i>Age Group</i>	Laki-Laki <i>Male</i>	Perempuan <i>Female</i>	Jumlah <i>Total</i>
(1)	(2)	(3)	(4)
0 - 4	13 892	13 513	27 405
5 - 9	13 364	13 111	26 475
10 - 14	13 298	12 632	25 930
15 - 19	12 448	11 553	24 001
20 - 24	12 393	11 783	24 176
25 - 29	12 253	11 993	24 246
30 - 34	12 133	11 979	24 112
35 - 39	12 270	11 753	24 023
40 - 44	11 205	10 750	21 955
45 - 49	9 911	9 299	19 210
50 - 54	8 497	7 910	16 407
55 - 59	7 034	6 465	13 499
60 - 64	5 552	5 057	10 609
65 - 69	4 333	3 794	8 127
70 - 75	2 666	2 440	5 106
75+	2 005	2 109	4 114
Jumlah/Total	153 254	146 141	299 395

Catatan/Note: Proyeksi, kondisi Juni 2021

Sumber/Source: Hasil Proyeksi menggunakan data SP2020 (September)/The result of projection using the 2020 Population Census

Tabel 3.1.4 **Banyaknya Penduduk Menurut Jenis Kelamin di Kabupaten Bengkulu Utara Tahun 1997-2021**
Population by Sex in Bengkulu Utara Regency, 1997-2021

Tahun Year	Laki-laki Male	Perempuan Female	Jumlah Total
(1)	(2)	(3)	(4)
1997	202 829	198 945	401 774
1998	205 304	201 421	406 725
1999	207 141	202 661	409 802
2000	240 507	230 795	471 302
2001	242 653	233 779	476 432
2002	243 380	234 582	477 962
2003	165 678	153 391	319 069
2004	169 509	153 546	323 055
2005	171 012	157 739	328 751
2006	173 088	159 653	332 741
2007	176 798	163 075	339 873
2008	130 583	119 852	250 435
2009	131 635	121 417	253 052
2010	132583	125092	257675
2011	132740	128925	261665
2012	138 018	130 903	268 921
2013	141 586	134 272	275 858
2014	144 575	137 124	281 699
2015	147 511	139 928	287 439
2016	150 445	142 654	293 099
2017	153 250	145 507	298 757
2018	156 136	148 250	304 386
2019	158 988	151 015	310 003
2020	151,873	144,650	296,523
2021	153 254	146 141	299 395

Catatan/Note : tahun 2020 merupakan hasil sensus penduduk

Sumber/Source: Hasil SP2020 (September)/The result of the 2020 Population Census (September)

3.2 KETENAGAKERJAAN EMPLOYMENT

3.2.1 Jumlah Penduduk Berumur 15 Tahun ke Atas Menurut Jenis Kegiatan Selama Seminggu yang Lalu dan Jenis Kelamin, 2021 *Population Aged 15 Years and Over by Type of Activity During the Previous Week and Sex, 2021*

Kegiatan Utama <i>Main Activity</i>	Laki-Laki <i>Male</i>	Perempuan <i>Female</i>	Jumlah <i>Total</i>
(1)	(2)	(3)	(4)
Angkatan Kerja <i>Economically Active</i>	102 625	53 694	156 319
Bekerja <i>Working</i>	99 194	51 638	150 832
Pengangguran Terbuka <i>Unemployment</i>	3 431	2 056	5 487
Bukan Angkatan Kerja <i>Economically Inactive</i>	16 033	58 817	74 850
Jumlah/Total	118 658	112 511	231 169
Tingkat Partisipasi Angkatan Kerja <i>Economically Active Participation Rate</i>	86,49	47,72	67,62
Tingkat Pengangguran <i>Unemployment Rate</i>	3,34	3,83	3,51

Sumber/Source: BPS, Survei Angkatan Kerja Nasional (Sakernas) Agustus/BPS-Statistics Indonesia, August National Labor Force Survey

Tabel
Table 3.2.2

Penduduk Berumur 15 Tahun ke Atas Menurut Pendidikan Tertinggi yang Ditamatkan dan Jenis Kegiatan Selama Seminggu yang Lalu di Kabupaten Bengkulu Utara 2021
Population 15 Years of Age and Over by Educational Attainment and Type of Activity During the Previous Week in Bengkulu Utara Regency, 2021

Pendidikan Tertinggi yang Ditamatkan ¹ <i>Educational Attainment¹</i>	Angkatan Kerja/ <i>Economically Active</i>			Persentase Bekerja terhadap Angkatan Kerja <i>Percentage of Working to Economically Active</i>
	Bekerja <i>Working</i>	Pengangguran ² <i>Unemployment²</i>	Jumlah Angkatan Kerja <i>Total of Economically Active</i>	
(1)	(2)	(3)	(4)	(5)
0	66 335	1 638	67 973	98
1	24 452	1 724	26 176	93
2	40 130	2 125	42 255	95
3	19 915	0	19 915	100
Jumlah/Total	150 832	5 487	156 319	96

Lanjutan Tabel/*Continued Table* 3.2.2

Pendidikan Tertinggi yang Ditamatkan ¹ <i>Educational Attainment ¹</i>	Bukan Angkatan Kerja <i>Not Economically Active</i>	Jumlah Total	Persentase Angkatan Kerja terhadap Penduduk Usia Kerja <i>Percentage of Economically Active to Working Age Population</i>
(1)	(6)	(7)	(8)
0	33 587	101 560	67
1	17 585	43 761	60
2	20 589	62 844	67
3	3 089	23 004	87
Jumlah/Total	74 850	231 169	68

- Catatan/Note: ¹ 0. ≤ Sekolah Dasar (SD)/≤ *Primary School*
 1. Sekolah Menengah Pertama/*Junior High School*
 2. Sekolah Menengah Atas/*Senior High School*
 3. Perguruan Tinggi/*Collage*
- ² 1. Mencari pekerjaan/*Looking for work*
 2. Mempersiapkan usaha/*Establishing a new business/firm*
 3. Merasa tidak mungkin mendapat pekerjaan/*Hopeless of job*
 4. Sudah punya pekerjaan tetapi belum mulai bekerja/*Have a job in future start*

Sumber/Source: BPS, Survei Angkatan Kerja Nasional (Sakernas) Agustus/BPS-Statistics Indonesia, August National Labor Force Survey

Tabel
Table 3.2.3

Jumlah Penduduk Berumur 15 Tahun ke Atas yang Bekerja Selama Seminggu yang Lalu Menurut Lapangan Pekerjaan Utama dan Jenis Kelamin, 2021
Population Aged 15 Years and Over Who Worked During the Previous Week by Main Industry and Sex, 2021

Lapangan Pekerjaan Utama <i>Main Industry</i>	Laki-Laki <i>Male</i>	Perempuan <i>Female</i>	Jumlah <i>Total</i>
(1)	(2)	(3)	(4)
1. Pertanian, Kehutanan, dan Perikanan/ <i>Agriculture, Forestry, and Fishing</i>	60 544	23 411	83 955
2. Pertambangan dan Penggalian/ <i>Mining and Quarrying</i>	2 127	161	2 288
3. Industri Pengolahan/ <i>Manufacturing</i>	4 287	2 822	7 109
4. Pengadaan Listrik dan Gas/ <i>Electricity and Gas</i>	213	0	213
5. Pengadaan Air, Pengelolaan Sampah, Limbah, dan Daur Ulang/ <i>Water supply, Sewerage, Waste Management and Remediation Activities</i>	245	280	525
6. Konstruksi/ <i>Construction</i>	6 721	0	6 721
7. Perdagangan Besar dan Eceran; Reparasi dan Perawatan Mobil dan Sepeda Motor/ <i>Wholesale and Retail Trade; Repair of Motor Vehicles and Motorcycle</i>	8 875	8 520	17 395
8. Transportasi dan Pergudangan/ <i>Transportation and Storage</i>	2 212	0	2 212
9. Penyediaan Akomodasi dan Makan Minum/ <i>Accommodation and Food Service Activities</i>	326	3 157	3 483
10. Informasi dan Komunikasi/ <i>Information and Communication</i>	563	0	563
11. Jasa Keuangan dan Asuransi/ <i>Financial and Insurance Activities</i>	797	0	797
12. Real Estat/ <i>Real Estate Activities</i>	163	148	311
13. Jasa Perusahaan/ <i>Business Activities</i>	673	311	984
14. Administrasi Pemerintahan, Pertahanan dan Jaminan Sosial Wajib/ <i>Public Administration and Defence; Compulsory Social Security</i>	6 835	4 291	11 126
15. Jasa Pendidikan/ <i>Education</i>	2 714	5 747	8 461
16. Jasa Kesehatan dan Kegiatan Sosial/ <i>Human Health and Social Security</i>	415	943	1 358
17. Jasa Lainnya/ <i>Other Services Activities</i>	1 484	1 847	3 331
Jumlah/Total	99 194	51 638	150 832

Sumber/Source: BPS, Survei Angkatan Kerja Nasional (Sakernas) Agustus/BPS-Statistics Indonesia, August National Labor Force Survey

Tabel
Table 3.2.4

Jumlah Penduduk Berumur 15 Tahun ke Atas yang Bekerja Selama Seminggu yang Lalu Menurut Status Pekerjaan Utama dan Jenis Kelamin, 2021
Population Aged 15 Years and Over Who Worked During the Previous Week by Main Employment Status and Sex, 2021

Status Pekerjaan Utama <i>Main Employment Status</i>	Laki-Laki <i>Male</i>	Perempuan <i>Female</i>	Jumlah <i>Total</i>
(1)	(2)	(3)	(4)
Berusaha Sendiri <i>Own Account Worker</i>	26 100	8 608	34 708
Berusaha Dibantu Buruh Tidak Tetap/Buruh Tak Dibayar <i>Employer Assisted by Temporary Worker/Unpaid Worker</i>	16 636	4 897	21 533
Berusaha Dibantu Buruh Tetap/Buruh Dibayar <i>Employer Assisted by Permanent Worker/Paid Worker</i>	6 377	637	7 014
Buruh/Karyawan/Pegawai <i>Regular Employee</i>	31 812	16 032	47 844
Pekerja Bebas <i>Free Worker</i>	10 109	3 642	13 751
Pekerja Keluarga/Tak Dibayar <i>Family Worker/Unpaid Worker</i>	8 160	17 822	25 982
Jumlah/Total	99 194	51 638	150 832

Sumber/Source: BPS, Survei Angkatan Kerja Nasional (Sakernas) Agustus/BPS-Statistics Indonesia, August National Labor Force Survey

Tabel 3.2.5 Jumlah Pencari Kerja terdaftar menurut Tingkat Pendidikan tertinggi yang di Tamatkan dan Jenis Kelamin Di Kabupaten Bengkulu Utara, 2021
Number of Registered Job Applicants by Educational Attainment and Sex in Bengkulu Utara Regency, 2021

Pendidikan Tertinggi yang Ditamatkan Educational Attainment	Laki-Laki Male	Perempuan Female	Jumlah Total
(1)	(2)	(3)	(4)
Tidak/Belum Pernah Sekolah No Schooling	-	-	-
Tidak/Belum Tamat SD Not Yet Completed Primary School	-	-	-
Sekolah Dasar/Primary School	2	5	7
Sekolah Menengah Pertama Junior High School	3	1	4
Sekolah Menengah Atas Senior High School	21	14	35
Sekolah Menengah Atas Kejuruan/ Vocational Senior High School	15	6	21
Diploma I/II/III/Akademi Diploma I/II/III/Academy	2	3	5
Universitas/University	11	9	20
Jumlah/Total	54	38	92

Sumber/Source: Dinas Ketenagakerjaan dan Transmigrasi Kabupaten Bengkulu Utara/Regional Office of Manpower and Transmigration of Bengkulu Utara Regency

Tabel 3.2.6
Table

Jumlah Pencari Kerja terdaftar menurut Kelompok Umur dan Jenis Kelamin Di Kabupaten Bengkulu Utara, 2021
Number of Registered Job Applicants by Age Group and Sex in Bengkulu Utara Regency, 2021

Pendidikan Tertinggi yang Ditamatkan Educational Attainment	Laki-Laki Male	Perempuan Female	Jumlah Total
(1)	(2)	(3)	(4)
15-19	7	11	18
20-29	36	23	59
30-44	7	3	10
45-54	4	-	4
55+	-	1	1
Jumlah/Total	54	38	92

Sumber/Source: Dinas Ketenagakerjaan dan Transmigrasi Kabupaten Bengkulu Utara/Regional Office of Manpower and Transmigration of Bengkulu Utara Regency

BAB 4

CHAPTER

SOSIAL DAN KESEJAHTERAAN

SOCIAL AND WELFARE

JUMLAH TENAGA KESEHATAN, 2021

Number Of Medical Personnel, 2021

94 Dokter/Doctors

602 Perawat/ Nurse

586 Bidan/ Midwife

48 Farmasi/Pharmaceutical

46 Ahli gizi/ Nutritions



PENJELASAN TEKNIS**TECHNICAL NOTES**

- | | |
|---|---|
| <p>1. Tidak/belum pernah sekolah adalah mereka yang tidak pernah atau belum pernah terdaftar dan tidak pernah atau belum pernah aktif mengikuti pendidikan di suatu jenjang pendidikan formal. Termasuk juga yang tamat/ belum tamat taman kanak-kanak tetapi tidak melanjutkan ke sekolah dasar.</p> | <p>1. <i>Not/never attending school is someone who has never attended or never been registered in a formal education, such as primary, secondary, and tertiary education. Those who just completed kindergarten are considered as never attended school.</i></p> |
| <p>2. Masih bersekolah adalah mereka yang terdaftar dan aktif mengikuti pendidikan formal dan nonformal (Paket A, B, atau C), baik pendidikan dasar, menengah maupun pendidikan tinggi. Bagi mahasiswa yang sedang cuti dianggap masih bersekolah.</p> | <p>2. <i>Attending school is someone who is currently attending primary, secondary, or tertiary education, including package A, package B, or package C. College student who postpones his/her study is considered as attending school.</i></p> |
| <p>3. Tidak bersekolah lagi adalah mereka yang pernah terdaftar dan aktif mengikuti pendidikan di suatu jenjang pendidikan formal dan nonformal (Paket A, B, atau C), tetapi pada saat pencacahan tidak lagi terdaftar dan tidak aktif mengikuti pendidikan.</p> | <p>3. <i>Not attending school anymore is someone who had enrolled and participated in formal and non formal education in the past including package A, package B, or package C, but currently does not attend school.</i></p> |
| <p>4. Tamat sekolah adalah menyelesaikan pelajaran yang ditandai dengan lulus ujian akhir pada kelas atau tingkat terakhir suatu jenjang pendidikan di sekolah negeri maupun swasta dengan mendapatkan tanda tamat belajar/ijazah. Seseorang yang belum mengikuti pelajaran</p> | <p>4. <i>Completed particular level of education is someone who has completed particular level of education in private or public school and accepting graduation certificate. Someone who has never attended the highest grade but passed the final exam is considered as completed</i></p> |

pada kelas tertinggi tetapi telah mengikuti ujian akhir dan lulus dianggap tamat sekolah.

5. Dapat membaca dan menulis artinya dapat membaca dan menulis katakata/kalimat sederhana dengan suatu aksara tertentu.

6. Jalur Pendidikan terdiri atas 1) pendidikan formal, 2) pendidikan nonformal, dan 3) pendidikan informal yang ketiganya dapat saling melengkapi dan memperkaya (Undang-Undang No. 20 Tahun 2013 tentang Sistem Pendidikan Nasional).

7. Jenjang Pendidikan Formal terdiri atas pendidikan dasar, pendidikan menengah, dan pendidikan tinggi. Jenis pendidikan yang diajarkan mencakup pendidikan umum, kejuruan, akademik, profesi, vokasi, keagamaan, dan khusus.

a. Pendidikan Dasar berbentuk Sekolah dasar (SD) dan Madrasah Ibtidaiyah (MI) atau bentuk lain yang sederajat serta Sekolah Menengah Pertama (SMP) dan Madrasah Tsanawiyah (MTs), atau bentuk lain yang sederajat.

b. Pendidikan Menengah berbentuk Sekolah Menengah Atas (SMA), Madrasah Aliyah (MA), Sekolah Menengah Kejuruan (SMK), dan Madrasah Aliyah Kejuruan (MAK), atau bentuk lain yang sederajat.

particular level of education.

5. *Able to read and write is the ability to read and write at least a simple sentence in any letter of alphabets.*

6. *the Education System consists of 1) a formal education, 2) non-formal education, and 3) informal education that all three can be complementary and enriching (Law No. 20 Year 2013 about The National Education System).*

7. *The Formal Education Level consists of primary education, secondary education, and high education. The kind of education that taught consists of general education, vocational, academic, professional, religious, and specific education.*

a. *The Primary Education consists of Elementary School and Islamic Elementary School or other equivalent forms and Junior High School and MTs, or other equivalent forms.*

b. *The Secondary Education consists of the senior high school, MA, Vocational School, and Vocational Madrasah Aliyah, or other equivalent forms.*

c. *The High Education consists of the education level after the secondary education that consists*

- c. Pendidikan Tinggi merupakan jenjang pendidikan setelah pendidikan menengah yang mencakup program pendidikan diploma, sarjana, magister, spesialis, dan doktor yang diselenggarakan oleh perguruan tinggi. Perguruan tinggi dapat berbentuk akademi, politeknik, sekolah tinggi, institut, atau universitas.
8. Rumah Sakit adalah tempat pemeriksaan dan perawatan kesehatan, biasanya berada di bawah pengawasan dokter/tenaga medis, yang melayani penderitayang sakit untuk berobat rawat jalan atau rawat inap.
9. Rumah Sakit Bersalin adalah rumah sakit khusus untuk persalinan, dilengkapi pelayanan spesialis pemeriksaan kehamilan, persalinan, rawat inap dan rawat jalan ibu dan anak yang berada di bawah pengawasan dokter spesialis kandungan.
10. Rumah Bersalin adalah sarana pelayanan kesehatan dengan izin sebagai rumah bersalin, dilengkapi pelayanan pemeriksaan kehamilan, persalinan serta pemeriksaan ibu dan anak yang berada di bawah pengawasan bidan senior.
11. Poliklinik adalah sarana kesehatan yang dipakai untuk
- of diplomas, bachelor, master, specialist, and doctoral degrees that are held by the college. The colleges can be academy, polytechnic, high school, institute, or university.*
8. *Hospital is a place for health check, usually controlled/supervised by doctors/medical personnel to serve the ill patients to get outpatient or inpatient treatment services.*
9. *Maternity Hospital is a specialized hospital for childbirth, has specialist inspection service to pregnancy, childbirth, hospitalization and outpatient for mothers and children that is under the supervision of an obstetrician.*
10. *Maternity House is health care facility with a license as a maternity house, equipped with prenatal care, childbirth and examination of mothers and children which is under the supervision of a senior midwife.*
11. *Polyclinic is a health facility in which to get outpatient services,*

pelayanan berobat jalan, biasanya berada di bawah pengawasan dokter/tenaga medis.

12. Puskesmas (Pusat Kesehatan Masyarakat) adalah unit pelaksana teknis dinas kesehatan kabupaten/kota yang mempunyai fungsi utama sebagai penyelenggara pelayanan kesehatan tingkat pertama. Wilayah kerja puskesmas maksimal adalah satu kecamatan dan untuk dapat menjangkau wilayah kerjanya, puskesmas mempunyai jaringan pelayanan yang meliputi unit Puskesmas Pembantu (Pustu), unit Puskesmas Keliling (Puskel), dan unit bidan desa/komunitas (Peraturan Menteri Kesehatan RI No. 75 Tahun 2014 Tentang Pusat Kesehatan Masyarakat).

13. Apotek adalah suatu tempat tertentu yang digunakan untuk melakukan pekerjaan kefarmasian, dan penyaluran/penjualan obat atau bahan farmasi dan perbekalan kesehatan lainnya kepada masyarakat yang dikelola oleh tenaga apoteker (Peraturan Menteri Kesehatan RI No. 1332 Tahun 2002 Tentang Perubahan Atas Peraturan Menteri Kesehatan RI No. 922/MENKES/PER/X/1993 Tentang Ketentuan dan Tata Cara Pemberian Izin Apotek).

14. Imunisasi adalah memasukkan kuman atau racun penyakit

usually under the control of doctor/medical personnel.

12. Public Health Center is technical implementation unit of regency health department that have the primary function as a first-level health care providers. The working area standard of public health center is one district and to reach their working areas, public health centers have a service network covering subsidiary of public health center, mobile public health center units, and midwife units (Regulation of the Minister of Health of Indonesia Number 75 Year 2014 about Public Health Center).

13. Pharmacy is a specific place that is used for pharmaceutical job, and distribution/sale of drugs/ pharmaceuticals and other medical supplies to people that are administered by trained pharmacist (Regulation of the Minister of Health of Indonesia Number 1332 Year 2002 about the Changes of Regulation of the Minister of Health of Indonesia Number 922/MENKES/PER/X/1993 about Pro-vision and Procedures for Administration of Licensed Pharmacies).

14. Immunization is putting enervated microbe of a certain disease into

tertentu yang sudah dilemahkan (vaksin) ke dalam tubuh dengan cara disuntik atau diminum (diteteskan dalam mulut) dengan maksud agar terjadi kekebalan tubuh terhadap penyakit tersebut.

15. BCG (Bacillus Calmette Guerin) merupakan vaksinasi untuk mencegah penyakit TBC, diberikan pada bayi baru lahir atau anak, dengan suntikan pada kulit pangkal lengan atas. Bekas suntikan kemudian akan membentuk tonjolan kecil jaringan parut pada kulit lengan atas. Suntikan BCG diberikan kepada anak sebanyak 1 kali.
16. DPT (Difteri, Pertusis, Tetanus) merupakan vaksin untuk mencegah penyakit difteri, pertusis, dan tetanus yang diberikan pada bayi berumur 3 bulan ke atas, dengan suntikan pada paha, diulang 1 bulan dan 2 bulan kemudian, sehingga suntikan imunisasi DPT lengkap pada balita berjumlah 3 kali (kadang-kadang selang waktu antar suntikan bisa lebih dari 1 bulan).
17. Status penguasaan bangunan tempat tinggal milik sendiri adalah jika tempat tinggal tersebut pada waktu pencacahan betul-betul sudah milik kepala rumah tangga atau salah seorang anggota rumah tangga. Rumah

human body by injection or drinking (dropping into mouth) to make the body immune to that disease.

15. *BCG (Bacillus Calmette Guerin) is a vaccine to prevent TBC disease, given to newborns or children, by injection at the base of the skin of the upper arm. Injection site will form little bumps of scar tissue in the skin of the upper arm. BCG injections given to children 1 times.*
16. *DPT (Diphtheria, Pertussis, Tetanus) is a vaccine to prevent the diphtheria, pertussis, and tetanus disease, given to infants aged 3 months and above, with a shot in the thigh, repeated one month and two months later, so that the complete DPT immunization shots at toddler totaling 3 times (sometimes the time interval between injections can be more than 1 month).*
17. *Own ownership property status is a status of dwelling occupied belongs to the head of household or one of the household member. Houses bought through bank credit or houses with leasing status were also categorized as an own property.*

yang dibeli secara angsuran melalui kredit bank atau rumah dengan status sewabeli dianggap rumah miliknya sendiri.

18. Peristiwa tindak pidana yang dilaporkan ialah setiap peristiwa yang diterima kepolisian dari laporan masyarakat, atau peristiwa dimana pelakunya tertangkap tangan oleh kepolisian.
19. Jumlah tindak pidana menggambarkan jumlah kasus tindak pidana yang terjadi pada kurun waktu tertentu.
20. Persentase penyelesaian peristiwa tindak pidana menyatakan persentase penyelesaian tindak pidana oleh polisi. Suatu tindak pidana dinyatakan sebagai kasus yang selesai di tingkat kepolisian, apabila:
 - Berkas perkaranya sudah siap untuk diserahkan atau telah diserahkan kepada kejaksaan;
 - Dalam hal delik aduan, pengaduannya dicabut dalam tenggang waktu yang telah ditentukan menurut undang-undang;
 - Telah diselesaikan oleh kepolisian berdasarkan azas *plichtmatigheid* (kewajiban berdasarkan kewenang hukum);
 - Kasus yang dimaksud tidak termasuk kompetensi kepolisian;
 - Tersangka meninggal dunia;
 - Kasus kadaluwarsa.
21. Untuk mengukur kemiskinan,

Reported crime incidence includes all criminal cases reported and received by police office, and all crimes caught by police.

18. *Crime total refers to the number of criminal cases occurring during a given period.*
19. *Crime clearance rate refers to percentage of crime clearance by police. A criminal case is categorized as a cleared case by police, if:*
 - *All documents are ready to submit or already submitted to justice court;*
 - *In the case of attense that warrants complaint, the complaint was withdraw within a given period state in the law;*
 - *The case was cleared by police based on the principle of plichmatigheid (obligation on the basis of law outhority);*
 - *The case was not the responsibility of police office;*
 - *The suspect died;*
 - *The case was out of date.*
20. *To measure poverty, BPS-Statistics Indonesia has used the concept of basic needs approach. Therefore, poverty is viewed as economic inability to fulfill food and non-food*

18. BPS menggunakan konsep kemampuan memenuhi kebutuhan dasar (*basic needs approach*). Dengan pendekatan ini, kemiskinan dipandang sebagai ketidakmampuan dari sisi ekonomi untuk memenuhi kebutuhan dasar makanan dan bukan makanan yang diukur dari sisi pengeluaran. Metode yang digunakan adalah menghitung Garis Kemiskinan (GK), yang terdiri dari dua komponen yaitu Garis Kemiskinan Makanan (GKM) dan Garis Kemiskinan Non-Makanan (GKNM). Penghitungan Garis Kemiskinan dilakukan secara terpisah untuk daerah perkotaan dan perdesaan.
19. Penduduk miskin adalah penduduk yang memiliki rata-rata pengeluaran per kapita per bulan di bawah Garis Kemiskinan.
20. Garis Kemiskinan Makanan (GKM) merupakan nilai pengeluaran kebutuhan minimum makanan yang disetarakan dengan 2.100 kkalori per kapita per hari. Garis Kemiskinan NonMakanan (GKNM) adalah kebutuhan minimum untuk perumahan, sandang, pendidikan, kesehatan, dan kebutuhan dasar lainnya.
21. Ukuran Kemiskinan
a. **Head Count Index (HCI-P0)** adalah persentase penduduk
18. *inability to fulfill food and non-food basic needs which are measured by consumption/expenditure. The method used is calculating poverty line, which consists of two components that are Food Poverty Line (FPL) and Non-Food Poverty Line (NFPL). The poverty line was calculated separately for urban and rural areas.*
19. *A person whose expenditure per capita per month is below the povertyline is considered to be poor.*
20. *The Food Poverty Line refers to the daily minimum requirement of 2,100 kcal per capita per day. The Non-Food Poverty Line refers to the minimum requirement for household necessities for clothing, education, health, and other basic individual needs.*
21. *Poverty Measures*
a. **Head Count Index (HCI-P0)** *simply measures the percentage*

21. Untuk mengukur kemiskinan, BPS menggunakan konsep kemampuan memenuhi kebutuhan dasar (*basic needs approach*). Dengan pendekatan ini, kemiskinan dipandang sebagai ketidakmampuan dari sisi ekonomi untuk memenuhi kebutuhan dasar makanan dan bukan makanan yang diukur dari sisi pengeluaran. Metode yang digunakan adalah menghitung Garis Kemiskinan (GK), yang terdiri dari dua komponen yaitu Garis Kemiskinan Makanan (GKM) dan Garis Kemiskinan Non-Makanan (GKNM). Penghitungan Garis Kemiskinan dilakukan secara terpisah untuk daerah perkotaan dan perdesaan.
22. Penduduk miskin adalah penduduk yang memiliki rata-rata pengeluaran per kapita per bulan di bawah Garis Kemiskinan.
23. Garis Kemiskinan Makanan (GKM) merupakan nilai pengeluaran kebutuhan minimum makanan yang disetarakan dengan 2.100 kkalori per kapita per hari. Garis Kemiskinan NonMakanan (GKNM) adalah kebutuhan minimum untuk perumahan, sandang, pendidikan, kesehatan, dan kebutuhan dasar lainnya.
24. Ukuran Kemiskinan a. **Head Count Index (HCI-P0)** adalah persentase penduduk
21. *To measure poverty, BPS-Statistics Indonesia has used the concept of basic needs approach. Therefore, poverty is viewed as economic inability to fulfill food and non-food basic needs which are measured by consumption/expenditure. The method used is calculating poverty line, which consists of two components that are Food Poverty Line (FPL) and Non-Food Poverty Line (NFPL). The poverty line was calculated separately for urban and rural areas.*
22. *A person whose expenditure per capita per month is below the poverty line is considered to be poor.*
23. *The Food Poverty Line refers to the daily minimum requirement of 2,100 kcal per capita per day. The Non-Food Poverty Line refers to the minimum requirement for household necessities for clothing, education, health, and other basic individual needs.*
24. *Poverty Measures a. **Head Count Index (HCI-P0)** simply measures the percentage*

miskin yang berada di bawah Garis Kemiskinan (GK).

b. **Indeks Kedalaman Kemiskinan (Poverty Gap Index-P1)** merupakan ukuran rata-rata kesenjangan pengeluaran masing-masing penduduk miskin terhadap garis kemiskinan. Semakin tinggi nilai indeks, semakin jauh rata-rata pengeluaran penduduk dari garis kemiskinan.

c. **Indeks Keparahan Kemiskinan (Poverty Severity Index-P2)** memberikan gambaran mengenai penyebaran pengeluaran di antara penduduk miskin. Semakin tinggi nilai indeks, semakin tinggi ketimpangan pengeluaran di antara penduduk miskin.

Foster-Greer-Thorbecke (1984) merumuskan suatu ukuran yang digunakan untuk mengukur tingkat kemiskinan sebagai berikut:

$$P_a = \frac{1}{n} \sum_{i=1}^q \left[\frac{z - y_i}{z} \right]^a$$

dimana :
 a = 0, 1, 2
 z = Garis Kemiskinan
 y_i = Rata-rata pengeluaran per kapita sebulan penduduk yang berada di bawah garis kemiskinan (i=1, 2, ..., q), y_i < z
 q = Banyaknya penduduk yang berada di bawah garis kemiskinan
 n = jumlah penduduk

of the population that is counted as poor, often denoted by P0.

b. **Poverty Gap Index-P1** measures the extent to which individuals fall below the poverty line (the poverty gaps) as a proportion of the poverty line. Higher value of the index shows that the gap between average expenditure of the poor and the poverty line is wider.

c. **Poverty Severity Index-P2** describes inequality among the poor. This is simply a weighted sum of poverty gaps (as a proportion of the poverty line), where the weights are the proportionate poverty gaps themselves. Hence, by squaring the poverty gap index, the measure implicitly puts more weight on observations that fall well below the poverty line. Higher value of the index shows that inequality among the poor is higher.

Foster-Greer-Thorbecke (1984) developed poverty measures that may be written as:

$$P_a = \frac{1}{n} \sum_{i=1}^q \left[\frac{z - y_i}{z} \right]^a$$

where :
 a = 0, 1, 2
 z = the poverty line
 y_i = Average expenditure per capita per month of the poor (i=1, 2, ..., q), y_i < z
 q = the number of poor
 n = the total population

Jika $a=0$, diperoleh *Head Count Index (P0)*, jika $a=1$ diperoleh indeks kedalaman kemiskinan (*Poverty Gap Index-P1*) dan jika $a=2$ disebut indeks keparahan kemiskinan (*Poverty Severity Index-P2*).

If $a=0$ is obtained *Head Count Index (P0)*, if $a=1$ is obtained *Poverty Gap Index-P1*, and if $a=2$ is obtained *Poverty Severity Index-P2*.

25. Indeks Pembangunan Manusia (IPM) menjelaskan bagaimana penduduk dapat mengakses hasil pembangunan dalam memperoleh pendapatan, kesehatan, pendidikan dan sebagainya. IPM diperkenalkan oleh UNDP pada tahun 1990 dan dipublikasikan secara berkala dalam laporan tahunan Human Development Report (HDR). IPM dibentuk oleh 3 (tiga) dimensi dasar: Umur panjang dan hidup sehat; pengetahuan; dan standar hidup layak.

25. *The Human Development Index (HDI) explains how people can access development results in obtaining income, health, education and so forth. HDI was introduced by United Nations Development Programme (UNDP) in 1990 and published periodically in the annual report of the Human Development Report. HDI was formed by three basic dimensions: a long and healthy life; knowledge; and a decent standard of living.*

26. Kegiatan pengumpulan data sosial dan ekonomi yang dilaksanakan secara rutin oleh BPS melalui Survei Sosial Ekonomi Nasional (Susenas).

26. *Socioeconomic data collection activities are carried out regularly by the BPS-Statistics Indonesia through the National Socioeconomic Survey (Susenas).*

27. Sejak tahun 2011 sampai dengan 2014, pengumpulan data Susenas Konsumsi Pengeluaran Rumah Tangga dilaksanakan secara triwulanan. Mulai tahun 2015 pengumpulan data Susenas dilakukan dua kali dalam setahun, yaitu pada Maret dan September.

27. *Since 2011 to 2014, Susenas data collection of household consumption/expenditures was conducted quarterly. Starting in 2015, collecting of data Susenas carry out twice a year, in March and September.*

28. Target sampel Susenas Maret

28. *The March Susenas target sample*

adalah 300.000 rumah tangga yang tersebar di seluruh kabupaten/kota di Indonesia. Target sampel Susenas pada bulan September adalah sebanyak 75.000 rumah tangga.

covers 300.000 households spread out at all regency/ municipality in Indonesia. The September Susenas target sample covers 75.000 households.

29. Data hasil pencacahan Susenas Maret dapat disajikan untuk tingkat nasional, provinsi, dan kabupaten/kota. Sedangkan untuk data hasil Susenas September hanya dapat disajikan untuk tingkat nasional dan provinsi.

29. The result from Susenas data collection in March can be presented on national, provincial, and regency/municipality level estimates, while in September can be disseminated only for the national and provincial levels.

30. Data konsumsi/pengeluaran yang dikumpulkan pada Susenas Maret dibagi menjadi dua kelompok, yaitu makanan dan bukan makanan. Jumlah komoditi makanan sebanyak 112 komoditi. Pengumpulan data kelompok makanan meliputi banyaknya komoditi yang dikonsumsi beserta nilai pengeluarannya.

30. The consumption/expenditure data collected In March Susenas are divided into two groups, namely food and nonfood. The number of food commodity are 112 commodities. The food group data collection includes quantity and value of commodities consumed.

31. Pengumpulan data pada sebagian besar kelompok bukan makanan hanya mencakup nilai pengeluaran barang yang dikonsumsi, kecuali beberapa jenis barang tertentu juga dikumpulkan kuantitasnya, seperti listrik, air, gas, dan bahan bakar minyak (BBM).

31. Data collection on mostly non food groups cover only the value of expenditures consumed except for certain commodities can also collected its quantity, such as the use of electricity, water, gas, and fuel oil (BBM).

32. Referensi waktu survei yang digunakan adalah selama seminggu terakhir untuk

32. The survey time reference period is previous week before enumeration date for food

konsumsi makanan dan sebulan atau setahun terakhir untuk konsumsi bukan makanan.

33. Data ketersediaan konsumsi pangan per kapita bersumber dari perhitungan Neraca Bahan Makanan (NBM) Indonesia hasil kerjasama antara Badan Pusat Statistik dan Kementerian Pertanian.

34. Metode yang dipakai untuk penyusunan NBM berpedoman pada buku rujukan yang diterbitkan oleh organisasi pangan seduni, yaitu Food Agriculture Organization (FAO).

35. Penyediaan pangan dalam negeri adalah produk dalam negeri ditambah dengan perubahan stok dan impor dikurangi dengan ekspor.

36. Ketersediaan pangan untuk dikonsumsi penduduk terlebih dahulu dikurangi dengan bagian produksi yang digunakan untuk bibit, makanan ternak, industry dan yang tercecer.

37. Ketersediaan pangan per kapita adalah ketersediaan pangan dibagi dengan jumlah penduduk pertengahan tahun. Ketersediaan pangan per kapita bisa dalam bentuk kuantum maupun unsur gizi, yaitu kalori, protein dan lemak.

consumption and last month or last year for non food consumption.

33. *Data on the availability of per capita food consumption are from the Indonesia Food Balance Sheet computed by the BPS-Statistics Indonesia in collaboration with the Ministry of Agriculture.*

33. *The FAO method is adopted to compute the Food Balance Sheet.*

33. *Domestic food availability is defined as domestic production plus changes in stock and imports minus exports.*

33. *In compiling data on domestic food availability, the share of production for seeds, waste, residuals, animal feeds, and industrial use is first taken into account.*

33. *Per capita food availability is total food availability divided by number of population in the middle of the year. It is presented in terms of quantity as well as nutrient content, such as calories, proteins, and fats.*

ULASAN

Keadaan sosial penduduk Kabupaten Bengkulu Utara digambarkan dalam beberapa variabel antara lain pendidikan, kesehatan dan keluarga berencana, keamanan, agama dan fasilitas layanan sosial.

Kesehatan

Fasilitas kesehatan merupakan salah satu tolak ukur dalam pencapaian pelaksanaan pembangunan di Kabupaten Bengkulu Utara. Pada tahun 2022 terdapat empat buah rumah sakit pemerintah di wilayah Kabupaten Bengkulu Utara. Sedangkan fasilitas kesehatan lainnya yakni puskesmas (28), puskesmas pembantu (88), poliklinik (9), dan apotek (14).

Di bidang Keluarga Berencana (KB), Bengkulu Utara menunjukkan bahwa jumlah peserta KB aktif atau akseptor aktif sebanyak 45.173 pasangan. Akseptor aktif di Kabupaten Bengkulu Utara paling banyak menggunakan alat kontrasepsi suntik, dimana proporsinya mencapai 50,78 persen.

Agama

Jumlah agama yang dianut penduduk Kabupaten Bengkulu Utara ada enam yaitu Islam, Kristen, Katolik, Hindu, Budha dan Konghucu. Diantara agama-agama tersebut, Islam merupakan agama dengan jumlah pemeluk terbesar. Jumlah masjid yang terdapat di Kabupaten Bengkulu Utara sebanyak 814, mushola 177, gereja 52, and pura 1

DESCRIPTION

The social circumstances of people in Bengkulu Utara Regency are described in several variables, i.e. education, health and family planning, security, religion and social service facility.

Health

Health facilities are one of benchmarks of the achievements on the implementation of development Bengkulu Utara Regency. In 2022 there are four unit of government hospitals in Bengkulu Utara Regency. On the other hand, there are other health facilities namely 28 health centers, 88 helped health center, poliklinik (9), and Pharmacy (14)

. In the sector of family planning (KB), Bengkulu Utara Regency, shows that the number of active members of family planning or active acceptors in Bengkulu Utara Regency are 45.173 pairs. Active acceptors in Bengkulu Utara Regency generally user injections, with the proportions reach 50,78 percent.

Religion

There are six religions affiliated by population in Bengkulu Utara Regency; i.e. Islam, Christianity, Catholicism, Hinduism, Buddhism and Konghucu. Among these religions, Islam is a religion with the largest number of followers. The number of mosque in Bengkulu Utara Regency reaches 814 mushola 177 church 52, and temple 1

Kemiskinan

Jumlah penduduk miskin di Kabupaten Bengkulu Utara pada bulan Maret 2021 sebesar 35,50 ribu jiwa atau 11.61 persen. Dibandingkan dengan penduduk miskin pada bulan yang sama pada tahun sebelumnya yang berjumlah 36,67 ribu jiwa atau 11,67 persen, berarti jumlah penduduk miskin di Kabupaten Bengkulu Utara mengalami peningkatan. Akan tetapi persentase mengalami penurunan.

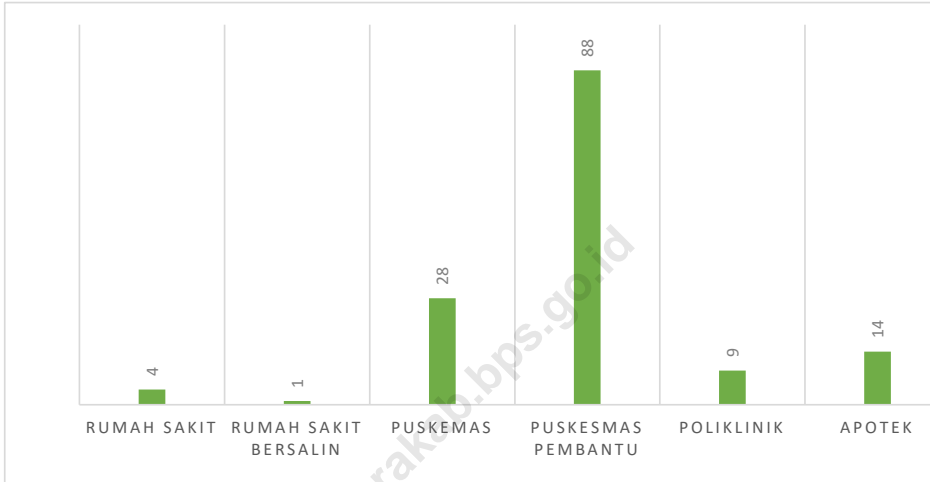
Poverty

The number of poor people in Bengkulu Utara Regency in September 2021 reaches 35,50 thousand, or 11.61 percent. Compared to the number of poor people in the same month in the previous year, amounting to 36.67 thousand or 11.67 percent, it means the number of poor people in Bengkulu Utara Regency were increased by number, but decreased by percentage.

<https://bengkuluutarakab.bps.go.id>

Gambar
Figures 4.1

Jumlah Fasilitas Kesehatan di Kabupaten Bengkulu Utara, 2021
Number of Health Facilities in Bengkulu Utara Regency, 2021



Sumber/Source: BPS, Pendataan Potensi Desa (Podes)/BPS-Statistics Indonesia, Village Potential Data Collecting

4.1 PENDIDIKAN EDUCATION

Tabel
Table 4.1.1

Jumlah Sekolah, Guru, dan Murid Taman Kanak-Kanak (TK) di Bawah Kementerian Pendidikan, Kebudayaan, Riset, dan Teknologi Menurut Kecamatan di Kabupaten Bengkulu Utara, 2020/2021 dan 2021/2022
Number of Schools, Teachers, and Pupils in Kindergarten Under The Ministry of Education, Culture, Research, and Technology by Subdistrict in Bengkulu Utara Regency, 2020/2021 and 2021/2022

Kecamatan Subdistrict	Sekolah/Schools					
	Negeri Public		Swasta Private		Jumlah Total	
	2021/ 2022	2021/ 2022	2020/ 2021	2021 /2022	2020/ 2021	2021/ 2022
(1)	(2)	(3)	(4)	(5)	(6)	(7)
1.Enggano	-	-	-	-	-	-
2.Kerkap	-	-	3	3	3	3
3.Air Napal	-	-	7	7	7	7
4.Air Besi	-	-	1	1	1	1
5.Hulu Palik	-	-	2	3	2	3
6.Tanjung Agung Palik	-	-	-	-	-	-
7.Kota Arga Makmur	2	2	12	12	14	14
8.Arma Jaya	-	-	4	4	4	4
9.Lais	1	1	3	3	4	4
10.Batik Nau	-	-	4	4	4	4
11.Giri Mulya	1	1	7	7	8	8
12.Air Padang	-	-	-	-	-	-
13.Padang Jaya	-	-	10	10	10	10
14.Ketahun	1	1	11	11	12	12
15.Napal Putih	-	-	2	3	2	3
16.Ulok Kupai	-	-	3	3	3	3
17.Pinang Raya	-	-	13	13	13	13
18.Putri Hijau	-	-	8	7	8	7
19.Marga Sakti Sebelat	-	-	7	8	7	8
Bengkulu Utara	5	5	97	99	102	104

Lanjutan Tabel/Continued Table 4.1.1

Kecamatan Subdistrict	Guru ¹ /Teachers ¹					
	Negeri Public		Swasta Private		Jumlah Total	
	2020/2021	2021/2022	2020/2021	2021/2022	2020/2021	2021/2022
(1)	(8)	(9)	(10)	(11)	(12)	(13)
1.Enggano	-	-	-	-	-	-
2.Kerkap	-	-	9	10	9	10
3.Air Napal	-	-	38	39	38	39
4.Air Besi	-	-	5	4	5	4
5.Hulu Palik	-	-	7	13	7	13
6.Tanjung Agung Palik	-	-	-	-	-	-
7.Kota Arga Makmur	30	25	64	67	94	92
8.Arma Jaya	-	-	15	15	15	15
9.Lais	11	13	13	11	24	24
10.Batik Nau	-	-	17	12	17	12
11.Giri Mulya	5	5	25	27	30	32
12.Air Padang	-	-	-	-	-	-
13.Padang Jaya	-	-	27	31	27	31
14.Ketahun	7	7	32	34	39	41
15.Napal Putih	-	-	5	8	5	8
16.Ulok Kupai	-	-	15	11	15	11
17.Pinang Raya	-	-	44	44	44	44
18.Putri Hijau	-	-	43	36	43	36
19.Marga Sakti Sebelat	-	-	18	23	18	23
Bengkulu Utara	53	50	377	385	430	435

Lanjutan Tabel/*Continued Table 4.1.1*

Kecamatan <i>Subdistrict</i>	Murid/ Pupils					
	Negeri <i>Public</i>		Swasta <i>Private</i>		Jumlah <i>Total</i>	
	2020/2021	2021/2022	2020/2021	2021/2022	2020/2021	2021/2022
(1)	(8)	(9)	(10)	(11)	(12)	(13)
1.Enggano	-	-	-	-	-	-
2.Kerkap	-	-	60	53	60	53
3.Air Napal	-	-	243	194	243	194
4.Air Besi	-	-	35	33	35	33
5.Hulu Palik	-	-	57	80	57	80
6.Tanjung Agung Palik	-	-	-	-	-	-
7.Kota Arga Makmur	211	169	533	517	744	686
8.Arma Jaya	-	-	115	112	115	112
9.Lais	86	79	86	102	172	181
10.Batik Nau	-	-	104	103	104	103
11.Giri Mulya	58	52	244	242	302	294
12.Air Padang	-	-	-	-	-	-
13.Padang Jaya	-	-	276	259	276	259
14.Ketahun	63	73	342	318	405	391
15.Napal Putih	-	-	64	91	64	91
16.Ulok Kupai	-	-	138	134	138	134
17.Pinang Raya	-	-	413	432	413	432
18.Putri Hijau	-	-	408	349	408	349
19.Marga Sakti Sebelat	-	-	159	199	159	199
Bengkulu Utara	418	373	3 277	3 218	3 695	3 591

Catatan/Note: ¹ Jumlah guru termasuk kepala sekolah dan guru/*The total of teachers including headmaster and teacher*

Sumber/Source: Kementerian Pendidikan dan Kebudayaan, Data Semester Ganji/*Ministry of Educations and Culture, Odd Semester Data*

Catatan/Note: ¹ Jumlah guru termasuk kepala sekolah dan guru/*The total of teachers including headmaster and teacher*

Sumber/Source: Kementerian Pendidikan dan Kebudayaan, Data Semester Ganji/*Ministry of Educations and Culture, Odd Semester Data*

Tabel
Table 4.1.2

**Jumlah Sekolah, Guru, dan Murid Raudatul Athfal (RA)
di Bawah Kementerian Agama Menurut Kecamatan,
(2021/2022)**
**Number of Schools, Teachers, and Pupils in Raudatul Athfal
(RA) Under The Ministry of Religious Affairs by Subdistrict,
(2021/2022)**

Kecamatan Subdistrict	Raudatul Athfal (RA) / Raudatul Athfal (RA)					
	"Sekolah Schools "		"Guru Teachers "		"Murid Pupils "	
	2020/2021	2021/2022	2020/2021	2021/2022	2020/2021	2021/2022
(1)	(2)	(3)	(4)	(5)	(6)	(7)
1.Enggano	-	-	-	-	-	-
2.Kerkap	1	-	3	-	10	-
3.Air Napal	-	-	-	-	-	-
4.Air Besi	-	-	-	-	-	-
5.Hulu Palik	-	-	-	-	-	-
6.Tanjung Agung Palik	-	-	-	-	-	-
7.Kota Arga Makmur	5	5	52	61	445	486
8.Arma Jaya	-	-	-	-	-	-
9.Lais	-	-	-	-	-	-
10.Batik Nau	-	-	-	-	-	-
11.Giri Mulya	-	-	-	-	-	-
12.Air Padang	-	-	-	-	-	-
13.Padang Jaya	-	-	-	-	-	-
14.Ketahun	1	1	2	4	9	17
15.Napal Putih	-	-	-	-	-	-
16.Ulok Kupai	1	1	5	11	47	69
17.Pinang Raya	-	-	-	-	-	-
18.Putri Hijau	2	2	16	11	60	69
19.Marga Sakti Sebelat	-	-	-	-	-	-
Bengkulu Utara	10	10	78	90	571	649

Catatan/Note: Seluruh Raudatul Athfal (RA) berstatus swasta/All Raudatul Athfal (RA) are private

Sumber/Source: Kementerian Agama, EMIS, Data Semester Ganjil/ Ministry of Religious Affairs, EMIS, Odd Semester Data

Tabel
Table 4.1.3

**Jumlah Sekolah, Guru, dan Murid Sekolah Dasar (SD)
di Bawah Kementerian Pendidikan dan Kebudayaan
Menurut Kecamatan, (2020/2021 dan 2021/2022)**
*Number of Schools, Teachers, and Pupils in Primary Schools
Under The Ministry of Education and Culture by Subdistrict,
(2020/2021 dan 2020/2021)*

Kecamatan Subdistrict	Sekolah/Schools					
	Negeri Public		Swasta Private		Jumlah Total	
	2020/2021	2021/2022	2020/2021	2021/2022	2020/2021	2021/2022
(1)	(2)	(3)	(4)	(5)	(6)	(7)
1. Enggano	5	5	-	-	5	5
2. Kerkap	10	10	-	-	10	10
3. Air Napal	8	8	-	-	8	8
4. Air Besi	9	9	-	-	9	9
5. Hulu Palik	10	10	-	-	10	10
6. Tanjung Agung Palik	7	7	-	-	7	7
7. Kota Arga Makmur	16	16	4	4	20	20
8. Arma Jaya	10	10	-	-	10	10
9. Lais	10	10	-	-	10	10
10. Batik Nau	19	19	-	-	19	19
11. Giri Mulya	15	15	-	-	15	15
12. Air Padang	8	8	-	-	8	8
13. Padang Jaya	21	21	1	1	22	22
14. Ketahun	15	15	3	3	18	18
15. Napal Putih	12	12	-	-	12	12
16. Ulok Kupai	14	14	-	-	14	14
17. Pinang Raya	17	17	-	-	17	17
18. Putri Hijau	14	14	2	2	16	16
19. Marga Sakti Sebelat	8	8	-	-	8	8
Bengkulu Utara	228	228	10	10	238	238

Lanjutan Tabel/Continued Table 4.1.3

Kecamatan Subdistrict	Guru ¹ /Teachers ¹					
	Negeri Public		Swasta Private		Jumlah Total	
	2020/2021	2021/2022	2020/2021	2021/2022	2020/2021	2021/2022
(1)	(8)	(9)	(10)	(11)	(12)	(13)
1.Enggano	56	55	-	-	56	55
2.Kerkap	108	117	-	-	108	117
3.Air Napal	92	93	-	-	92	93
4.Air Besi	96	93	-	-	96	93
5.Hulu Palik	108	106	-	-	108	106
6.Tanjung Agung Palik	84	85	-	-	84	85
7.Kota Arga Makmur	265	248	55	72	320	320
8.Arma Jaya	127	118	-	-	127	118
9.Lais	120	114	-	-	120	114
10.Batik Nau	156	155	-	-	156	155
11.Giri Mulya	150	157	-	-	150	157
12.Air Padang	79	79	-	-	79	79
13.Padang Jaya	229	218	22	20	251	238
14.Ketahun	139	133	27	41	166	174
15.Napal Putih	96	95	-	-	96	95
16.Ulok Kupai	111	111	-	-	111	111
17.Pinang Raya	187	183	-	-	187	183
18.Putri Hijau	148	151	24	28	172	179
19.Marga Sakti Sebelat	103	103	-	-	103	103
Bengkulu Utara	2 454	2 414	128	161	2 582	2 575

Lanjutan Tabel/*Continued Table 4.1.3*

Kecamatan Subdistrict	Murid/Students					
	Negeri Public		Swasta Private		Jumlah Total	
	2020/2021	2021/2022	2020/2021	2021/2022	2020/2021	2021/2022
(1)	(14)	(15)	(16)	(17)	(18)	(19)
1.Enggano	467	461	-	-	467	461
2.Kerkap	1 331	1 287	-	-	1 331	1 287
3.Air Napal	1 210	1 207	-	-	1 210	1 207
4.Air Besi	1 009	1 012	-	-	1 009	1 012
5.Hulu Palik	1 178	1 163	-	-	1 178	1 163
6.Tanjung Agung Palik	758	755	-	-	758	755
7.Kota Arga Makmur	3 667	3 454	912	990	4 579	4 444
8.Arma Jaya	1 294	1 271	-	-	1 294	1 271
9.Lais	1 329	1 240	-	-	1 329	1 240
10.Batik Nau	1 425	1 364	-	-	1 425	1 364
11.Giri Mulya	1 912	1 805	-	-	1 912	1 805
12.Air Padang	631	586	-	-	631	586
13.Padang Jaya	3 043	2 953	357	357	3 400	3 310
14.Ketahun	1 861	1 724	517	490	2 378	2 214
15.Napal Putih	1 183	1 149	-	-	1 183	1 149
16.Ulok Kupai	1 343	1 326	-	-	1 343	1 326
17.Pinang Raya	2 569	2 400	-	-	2 569	2 400
18.Putri Hijau	2 426	2 337	435	368	2 861	2 705
19.Marga Sakti Sebelat	1 791	1 734	-	-	1 791	1 734
Bengkulu Utara	30 427	29 228	2 221	2 205	32 648	31 433

Catatan/Note:

Sumber/Source: Kementerian Pendidikan dan Kebudayaan, Sistem Data Pokok Pendidikan, data semester ganjil/ Ministry of Educations and Culture, Basic Education Data System, odd semester 2021/2022

Tabel
Table 4.1.4

Jumlah Sekolah, Guru, dan Murid Madrasah Ibtidaiyah (MI) di Bawah Kementerian Agama Menurut Kecamatan di Kabupaten Bengkulu Utara, 2020/2021 dan 2021/2022
Number of Schools, Teachers, and Pupils in Madrasah Ibtidaiyah (MI) Under The Ministry of Religious Affairs by Subdistrict in Bengkulu Utara Regency, 2020/2021 and

Kecamatan Subdistrict	Sekolah/Schools					
	Negeri Public		Swasta Private		Jumlah Total	
	2020/2021	2021/2022	2020/2021	2021/2022	2020/2021	2021/2022
(1)	(2)	(3)	(4)	(5)	(6)	(7)
1. Enggano	-	-	-	-	-	-
2. Kerkap	-	-	-	-	-	-
3. Air Napal	-	-	-	-	-	-
4. Air Besi	-	-	-	-	-	-
5. Hulu Palik	-	-	1	1	1	1
6. Tanjung Agung Palik	-	-	1	1	1	1
7. Kota Arga Makmur	1	1	1	1	2	2
8. Arma Jaya	-	-	-	-	-	-
9. Lais	-	-	2	2	2	2
10. Batik Nau	-	-	-	-	-	-
11. Giri Mulya	-	-	-	-	-	-
12. Air Padang	-	-	-	-	-	-
13. Padang Jaya	-	-	1	1	1	1
14. Ketahun	1	1	2	2	3	3
15. Napal Putih	-	-	-	-	-	-
16. Ulok Kupai	-	-	1	1	1	1
17. Pinang Raya	-	-	3	3	3	3
18. Putri Hijau	-	-	2	1	2	1
19. Marga Sakti Sebelat	-	-	-	1	-	1
Bengkulu Utara	2	2	14	14	16	16

Lanjutan Tabel/Continued Table 4.1.4

Kecamatan Subdistrict	Guru ¹ /Teachers ¹					
	Negeri Public		Swasta Private		Jumlah Total	
	2020/2021	2021/2022	2020/2021	2021/2022	2020/2021	2021/2022
(1)	(8)	(9)	(10)	(11)	(12)	(13)
1. Enggano	-	-	-	-	-	-
2. Kerkep	-	-	-	-	-	-
3. Air Napal	-	-	-	-	-	-
4. Air Besi	-	-	-	-	-	-
5. Hulu Palik	-	-	14	13	14	13
6. Tanjung Agung Palik	-	-	13	17	13	17
7. Kota Arga Makmur	22	44	14	10	36	54
8. Arma Jaya	-	-	-	-	-	-
9. Lais	-	-	27	30	27	30
10. Batik Nau	-	-	-	-	-	-
11. Giri Mulya	-	-	-	-	-	-
12. Air Padang	-	-	-	-	-	-
13. Padang Jaya	-	-	14	12	14	12
14. Ketahun	20	24	18	22	38	46
15. Napal Putih	-	-	-	-	-	-
16. Ulok Kupai	-	-	9	9	9	9
17. Pinang Raya	-	-	27	36	27	36
18. Putri Hijau	-	-	19	10	19	10
19. Marga Sakti Sebelat	-	-	-	12	-	12
Bengkulu Utara	42	68	155	171	197	239

Lanjutan Tabel/Continued Table 4.1.4

Kecamatan Subdistrict	Murid/ Pupils					
	Negeri Public		Swasta Private		Jumlah Total	
	2020/2021	2021/2022	2020/2021	2021/2022	2020/2021	2021/2022
(1)	(8)	(9)	(10)	(11)	(12)	(13)
1.Enggano	-	-	-	-	-	-
2.Kerkap	-	-	-	-	-	-
3.Air Napal	-	-	-	-	-	-
4.Air Besi	-	-	-	-	-	-
5.Hulu Palik	-	-	48	36	48	36
6.Tanjung Agung Palik	-	-	138	147	138	147
7.Kota Arga Makmur	275	279	61	49	336	328
8.Arma Jaya	-	-	-	-	-	-
9.Lais	-	-	273	293	273	293
10.Batik Nau	-	-	-	-	-	-
11.Giri Mulya	-	-	-	-	-	-
12.Air Padang	-	-	-	-	-	-
13.Padang Jaya	-	-	135	156	135	156
14.Ketahun	221	229	155	156	376	385
15.Napal Putih	-	-	-	-	-	-
16.Ulok Kupai	-	-	135	141	135	141
17.Pinang Raya	-	-	337	346	337	346
18.Putri Hijau	-	-	211	128	211	128
19.Marga Sakti Sebelat	-	-	-	121	-	121
Bengkulu Utara	496	508	1 493	1 573	1 989	2 081

Catatan/Note: ...

Sumber/Source: Kementerian Agama Bengkulu Utara, Data Semester Ganjil/Ministry of Religious Affairs Of Bengkulu Utara, Odd Semester Data

Tabel
Table 4.1.5**Jumlah Sekolah, Guru, dan Murid Sekolah Menengah Pertama (SMP) di Bawah Kementerian Pendidikan dan Kebudayaan Menurut Kecamatan, (2020/2021 dan 2021/2022)****Number of Schools, Teachers, and Pupils in Junior High Schools Under The Ministry of Education and Culture by Subdistrict, (2020/2021 and 2021/2022)**

Kecamatan Subdistrict	Sekolah/Schools					
	Negeri Public		Swasta Private		Jumlah Total	
	2020/2021	2021/2022	2020/2021	2021/2022	2020/2021	2021/2022
(1)	(2)	(3)	(4)	(5)	(6)	(7)
1.Enggano	2	2	-	-	2	2
2.Kerkap	3	3	-	-	3	3
3.Air Napal	2	2	-	-	2	2
4.Air Besi	2	2	-	-	2	2
5.Hulu Palik	2	2	-	-	2	2
6.Tanjung Agung Palik	2	2	-	-	2	2
7.Kota Arga Makmur	5	5	2	2	7	7
8.Arma Jaya	4	4	-	-	4	4
9.Lais	4	4	-	-	4	4
10.Batik Nau	5	5	-	-	5	5
11.Giri Mulya	3	3	-	-	3	3
12.Air Padang	2	2	-	-	2	2
13.Padang Jaya	6	6	-	1	7	7
14.Ketahun	10	4	-	-	3	4
15.Napal Putih	4	4	-	-	4	4
16.Ulok Kupai	5	5	-	-	5	5
17.Pinang Raya	3	9	-	-	9	9
18.Putri Hijau	6	4	1	1	5	5
19.Marga Sakti Sebelat	-	2	-	-	2	2
Bengkulu Utara	70	70	3	4	73	74

Lanjutan Tabel/Continued Table 4.1.5

Kecamatan Subdistrict	Guru ¹ /Teachers ¹					
	Negeri Public		Swasta Private		Jumlah Total	
	2020/2021	2021/2022	2020/2021	2021/2022	2020/2021	2021/2022
(1)	(8)	(9)	(10)	(11)	(12)	(13)
1.Enggano	22	24	-	-	22	24
2.Kerkap	60	58	-	-	60	58
3.Air Napal	26	30	-	-	26	30
4.Air Besi	29	30	-	-	29	30
5.Hulu Palik	45	46	-	-	45	46
6.Tanjung Agung Palik	32	36	-	-	32	36
7.Kota Arga Makmur	141	142	35	36	176	178
8.Arma Jaya	64	72	-	-	64	72
9.Lais	60	69	-	-	60	69
10.Batik Nau	69	72	-	-	69	72
11.Giri Mulya	55	61	-	-	55	61
12.Air Padang	16	21	-	-	16	21
13.Padang Jaya	116	119	-	2	116	121
14.Ketahun	121	97	-	-	121	97
15.Napal Putih	41	37	-	-	41	37
16.Ulok Kupai	60	63	-	-	60	63
17.Pinang Raya	30	56	-	-	30	56
18.Putri Hijau	115	106	9	7	124	113
19.Marga Sakti Sebelat	-	15	-	-	-	15
Bengkulu Utara	1 102	1 154	44	45	1 146	1 199

Lanjutan Tabel/Continued Table 4.1.5

Kecamatan Subdistrict	Murid/Pupils					
	Negeri Public		Swasta Private		Jumlah Total	
	2020/2021	2021/2022	2020/2021	2021/2022	2020/2021	2021/2022
(1)	(14)	(15)	(16)	(17)	(18)	(19)
1.Enggano	212	197	-	-	212	197
2.Kerkap	777	753	-	-	777	753
3.Air Napal	175	127	-	-	175	127
4.Air Besi	215	207	-	-	215	207
5.Hulu Palik	447	394	-	-	447	394
6.Tanjung Agung Palik	243	226	-	-	243	226
7.Kota Arga Makmur	1 672	1 733	436	422	2 108	2 155
8.Arma Jaya	641	634	-	-	641	634
9.Lais	708	684	-	-	708	684
10.Batik Nau	469	450	-	-	469	450
11.Giri Mulya	788	823	-	-	788	823
12.Air Padang	126	102	-	-	126	102
13.Padang Jaya	1 531	1 529	-	64	1 531	1 593
14.Ketahun	1 156	831	-	-	1 156	831
15.Napal Putih	317	305	-	-	317	305
16.Ulok Kupai	436	383	-	-	436	383
17.Pinang Raya	281	577	-	-	281	577
18.Putri Hijau	1 615	1 377	92	91	1 707	1 468
19.Marga Sakti Sebelat	-	110	-	-	-	110
Bengkulu Utara	11 809	11 442	528	577	12 337	12 019

Catatan/Note:

Sumber/Source: 2020/2021 - Kementerian Pendidikan dan Kebudayaan, Sistem Data Pokok Pendidikan, data semester ganjil/ Ministry of Educations and Culture, Basic Education Data System, odd semester 2021/2022 - Kementerian Pendidikan, Kebudayaan, Riset, dan Teknologi, Sistem Data Pokok Pendidikan, data semester ganjil 2021/ Ministry of Education, Culture, Research, and Technology, Basic Education Data System, odd semester 2021

Tabel
Table 4.1.6

Jumlah Sekolah, Guru, dan Murid Madrasah Tsanawiyah (MTs) di Bawah Kementerian Agama Menurut Kecamatan di Kabupaten Bengkulu Utara, 2020/2021 dan 2021/2022
Number of Schools, Teachers, and Pupils in Madrasah Tsanawiyah (MTs) Under The Ministry of Religious Affairs by Subdistrict in Bengkulu Utara Regency, 2020/2021 and

Kecamatan Subdistrict	Sekolah/Schools					
	Negeri Public		Swasta Private		Jumlah Total	
	2020/2021	2021/2022	2020/2021	2021/2022	2020/2021	2021/2022
(1)	(2)	(3)	(4)	(5)	(6)	(7)
1.Enggano	-	-	-	1	-	1
2.Kerkap	-	-	-	-	-	-
3.Air Napal	-	-	1	1	1	1
4.Air Besi	-	-	-	-	-	-
5.Hulu Palik	-	-	-	-	-	-
6.Tanjung Agung Palik	-	-	-	-	-	-
7.Kota Arga Makmur	1	1	-	-	1	1
8.Arma Jaya	-	-	-	-	-	-
9.Lais	1	1	-	-	1	1
10.Batik Nau	-	-	-	-	-	-
11.Giri Mulya	-	-	-	-	-	-
12.Air Padang	-	-	-	-	-	-
13.Padang Jaya	-	-	-	-	-	-
14.Ketahun	1	1	3	2	4	3
15.Napal Putih	-	-	-	-	-	-
16.Ulok Kupai	-	-	2	2	2	2
17.Pinang Raya	-	-	-	1	-	1
18.Putri Hijau	-	-	2	2	2	2
19.Marga Sakti Sebelat	-	-	2	3	2	3
Bengkulu Utara	3	3	10	12	13	15

Lanjutan Tabel/*Continued Table* 4.1.6

Kecamatan <i>Subdistrict</i>	Guru /Teachers					
	Negeri <i>Public</i>		Swasta <i>Private</i>		Jumlah <i>Total</i>	
	2020/2021	2021/2022	2020/2021	2021/2022	2020/2021	2021/2022
(1)	(8)	(9)	(10)	(11)	(12)	(13)
1.Enggano	-	-	-	8	-	8
2.Kerkap	-	-	-	-	-	-
3.Air Napal	-	-	24	27	24	27
4.Air Besi	-	-	-	-	-	-
5.Hulu Palik	-	-	-	-	-	-
6.Tanjung Agung Palik	-	-	-	-	-	-
7.Kota Arga Makmur	29	37	-	-	29	37
8.Arma Jaya	-	-	-	-	-	-
9.Lais	28	30	-	-	28	30
10.Batik Nau	-	-	-	-	-	-
11.Giri Mulya	-	-	-	-	-	-
12.Air Padang	-	-	-	-	-	-
13.Padang Jaya	-	-	-	-	-	-
14.Ketahun	33	41	39	37	72	78
15.Napal Putih	-	-	-	-	-	-
16.Ulok Kupai	-	-	33	25	33	25
17.Pinang Raya	-	-	-	18	-	18
18.Putri Hijau	-	-	22	32	22	32
19.Marga Sakti Sebelat	-	-	29	40	29	40
Bengkulu Utara	90	108	147	187	237	295

Lanjutan Tabel/Continued Table 4.1.6

Kecamatan Subdistrict	Murid/Pupils					
	Negeri Public		Swasta Private		Jumlah Total	
	2020/2021	2021/2022	2020/2021	2021/2022	2020/2021	2021/2022
(1)	(14)	(15)	(16)	(17)	(18)	(19)
1.Enggano	-	-	-	10	-	10
2.Kerkap	-	-	-	-	-	-
3.Air Napal	-	-	355	407	355	407
4.Air Besi	-	-	-	-	-	-
5.Hulu Palik	-	-	-	-	-	-
6.Tanjung Agung Palik	-	-	-	-	-	-
7.Kota Arga Makmur	480	498	-	-	480	498
8.Arma Jaya	-	-	-	-	-	-
9.Lais	321	338	-	-	321	338
10.Batik Nau	-	-	-	-	-	-
11.Giri Mulya	-	-	-	-	-	-
12.Air Padang	-	-	-	-	-	-
13.Padang Jaya	-	-	-	-	-	-
14.Ketahun	469	389	424	217	893	606
15.Napal Putih	-	-	-	-	-	-
16.Ulok Kupai	-	-	147	157	147	157
17.Pinang Raya	-	-	-	254	-	254
18.Putri Hijau	-	-	186	153	186	153
19.Marga Sakti Sebelat	-	-	98	160	98	160
Bengkulu Utara	1 270	1 225	1 210	1 358	2 480	2 583

Catatan/Note: ...

Sumber/Source: Kementerian Agama, EMIS, Data Semester Ganjil/ Ministry of Religious Affairs, EMIS, Odd Semester Data

Tabel
Table 4.1.7

Jumlah Sekolah, Guru, dan Murid Sekolah Menengah Atas (SMA) di Bawah Kementerian Pendidikan, Kebudayaan, Riset, dan Teknologi Menurut Kecamatan di Kabupaten Bengkulu Utara, 2020/2021 dan 2021/2022
Number of Schools, Teachers, and Pupils in Upper Secondary Schools Under The Ministry of Education, Culture, Research, and Technology by Subdistrict in Bengkulu Utara Regency,

Kecamatan Subdistrict	Sekolah/Schools					
	Negeri Public		Swasta Private		Jumlah Total	
	2020/2021	2021/2022	2020/2021	2021/2022	2020/2021	2021/2022
(1)	(2)	(3)	(4)	(5)	(6)	(7)
1.Enggano	1	1	-	-	1	1
2.Kerkap	1	1	-	-	1	1
3.Air Napal	-	-	-	-	-	-
4.Air Besi	1	1	-	-	1	1
5.Hulu Palik	1	1	-	-	1	1
6.Tanjung Agung Palik	-	-	-	-	-	-
7.Kota Arga Makmur	2	2	2	2	4	4
8.Arma Jaya	1	1	-	-	1	1
9.Lais	1	1	-	-	1	1
10.Batik Nau	-	-	-	-	-	-
11.Giri Mulya	1	1	-	-	1	1
12.Air Padang	1	1	-	-	1	1
13.Padang Jaya	1	1	-	-	1	1
14.Ketahun	1	1	-	-	1	1
15.Napal Putih	-	-	-	-	-	-
16.Ulok Kupai	1	1	-	-	1	1
17.Pinang Raya	1	1	-	-	1	1
18.Putri Hijau	1	1	1	1	2	2
19.Marga Sakti Sebelat	1	1	-	-	1	1
Bengkulu Utara	16	16	3	3	19	19

Lanjutan Tabel/Continued Table 4.1.7

Kecamatan Subdistrict	Guru ¹ /Teachers ¹					
	Negeri Public		Swasta Private		Jumlah Total	
	2020/2021	2021/2022	2020/2021	2021/2022	2020/2021	2021/2022
(1)	(8)	(9)	(10)	(11)	(12)	(13)
1.Enggano	14	10	-	-	14	10
2.Kerkap	46	43	-	-	46	43
3.Air Napal	-	-	-	-	-	-
4.Air Besi	24	21	-	-	24	21
5.Hulu Palik	17	18	-	-	17	18
6.Tanjung Agung Palik	-	-	-	-	-	-
7.Kota Arga Makmur	116	108	15	9	131	117
8.Arma Jaya	22	20	-	-	22	20
9.Lais	47	47	-	-	47	47
10.Batik Nau	-	-	-	-	-	-
11.Giri Mulya	25	25	-	-	25	25
12.Air Padang	9	10	-	-	9	10
13.Padang Jaya	44	43	-	-	44	43
14.Ketahun	46	47	-	-	46	47
15.Napal Putih	-	-	-	-	-	-
16.Ulok Kupai	26	23	-	-	26	23
17.Pinang Raya	19	17	-	-	19	17
18.Putri Hijau	42	42	11	10	53	52
19.Marga Sakti Sebelat	12	12	-	-	12	12
Bengkulu Utara	509	486	26	19	535	505

Lanjutan Tabel/Continued Table 4.1.7

Kecamatan Subdistrict	Murid/Pupils					
	Negeri Public		Swasta Private		Jumlah Total	
	2020/2021	2021/2022	2020/2021	2021/2022	2020/2021	2021/2022
(1)	(14)	(15)	(16)	(17)	(18)	(19)
1.Enggano	171	165	-	-	171	165
2.Kerkap	724	829	-	-	724	829
3.Air Napal	-	-	-	-	-	-
4.Air Besi	151	157	-	-	151	157
5.Hulu Palik	80	76	-	-	80	76
6.Tanjung Agung Palik	-	-	-	-	-	-
7.Kota Arga Makmur	1 635	1 668	40	28	1 675	1 696
8.Arma Jaya	127	122	-	-	127	122
9.Lais	649	589	-	-	649	589
10.Batik Nau	-	-	-	-	-	-
11.Giri Mulya	308	299	-	-	308	299
12.Air Padang	49	40	-	-	49	40
13.Padang Jaya	539	537	-	-	539	537
14.Ketahun	704	711	-	-	704	711
15.Napal Putih	-	-	-	-	-	-
16.Ulok Kupai	319	345	-	-	319	345
17.Pinang Raya	204	204	-	-	204	204
18.Putri Hijau	533	528	98	96	631	624
19.Marga Sakti Sebelat	78	124	-	-	78	124
Bengkulu Utara	6 271	6 394	138	124	6 409	6 518

Catatan/Note:

Sumber/Source: 2020/2021 - Kementerian Pendidikan dan Kebudayaan, Sistem Data Pokok Pendidikan, data semester ganjil/ Ministry of Educations and Culture, Basic Education Data System, odd semester

2021/2022 - Kementerian Pendidikan, Kebudayaan, Riset, dan Teknologi, Sistem Data Pokok Pendidikan, data semester ganjil 2021/ Ministry of Education, Culture, Research, and Technology, Basic Education Data System, odd semester 2021

Tabel
Table 4.1.8

Jumlah Sekolah, Guru, dan Murid Sekolah Menengah Kejuruan (SMK) di Bawah Kementerian Pendidikan, Kebudayaan, Riset, dan Teknologi Menurut Kecamatan di Kabupaten Bengkulu Utara, 2020/2021 dan 2021/2022
Number of Schools, Teachers, and Pupils in Vocational High Schools Under The Ministry of Education, Culture, Research, and Technology by Subdistrict in Bengkulu Utara Regency, 2020/2021 and 2021/2022

Kecamatan Subdistrict	Sekolah/Schools					
	Negeri Public		Swasta Private		Jumlah Total	
	2020/2021	2021/2022	2020/2021	2021/2022	2020/2021	2021/2022
(1)	(2)	(3)	(4)	(5)	(6)	(7)
1.Enggano	-	-	-	-	-	-
2.Kerkap	-	-	-	-	-	-
3.Air Napal	1	1	-	-	1	1
4.Air Besi	-	-	-	-	-	-
5.Hulu Palik	1	1	-	-	1	1
6.Tanjung Agung Palik	-	-	-	-	-	-
7.Kota Arga Makmur	2	2	1	1	3	3
8.Arma Jaya	-	-	-	-	-	-
9.Lais	1	1	-	-	1	1
10.Batik Nau	1	1	-	-	1	1
11.Giri Mulya	1	1	-	-	1	1
12.Air Padang	-	-	-	-	-	-
13.Padang Jaya	1	1	-	-	1	1
14.Ketahun	1	1	-	-	1	1
15.Napal Putih	1	1	-	-	1	1
16.Ulok Kupai	-	-	-	-	-	-
17.Pinang Raya	-	-	-	-	-	-
18.Putri Hijau	2	2	-	-	2	2
19.Marga Sakti Sebelat	-	-	-	-	-	-
Bengkulu Utara	12	12	1	1	13	13

Lanjutan Tabel/Continued Table 4.1.8

Kecamatan Subdistrict	Guru /Teachers					
	Negeri Public		Swasta Private		Jumlah Total	
	2020/2021	2020/202	2020/2021	2021/2022	2020/2021	2021/2022
(1)	(8)	(9)	(10)	(11)	(12)	(13)
1.Enggano	-	-	-	-	-	-
2.Kerkap	-	-	-	-	-	-
3.Air Napal	26	27	-	-	26	27
4.Air Besi	-	-	-	-	-	-
5.Hulu Palik	24	24	-	-	24	24
6.Tanjung Agung Palik	-	-	-	-	-	-
7.Kota Arga Makmur	128	123	8	11	136	134
8.Arma Jaya	-	-	-	-	-	-
9.Lais	19	16	-	-	19	16
10.Batik Nau	18	16	-	-	18	16
11.Giri Mulya	14	14	-	-	14	14
12.Air Padang	-	-	-	-	-	-
13.Padang Jaya	37	39	-	-	37	39
14.Ketahun	57	60	-	-	57	60
15.Napal Putih	24	23	-	-	24	23
16.Ulok Kupai	-	-	-	-	-	-
17.Pinang Raya	-	-	-	-	-	-
18.Putri Hijau	73	72	-	-	73	72
19.Marga Sakti Sebelat	-	-	-	-	-	-
Bengkulu Utara	420	414	8	11	428	425

Lanjutan Tabel/Continued Table 4.1.8

Kecamatan Subdistrict	Murid/Pupils					
	Negeri Public		Swasta Private		Jumlah Total	
	2020/2021	2021/2022	2020/2021	2021/2022	2020/2021	2021/2022
(1)	(14)	(15)	(16)	(17)	(18)	(19)
1.Enggano	-	-	-	-	-	-
2.Kerkap	-	-	-	-	-	-
3.Air Napal	206	171	-	-	206	171
4.Air Besi	-	-	-	-	-	-
5.Hulu Palik	158	139	-	-	158	139
6.Tanjung Agung Palik	-	-	-	-	-	-
7.Kota Arga Makmur	1 456	1 788	79	67	1 535	1 855
8.Arma Jaya	-	-	-	-	-	-
9.Lais	161	237	-	-	161	237
10.Batik Nau	156	159	-	-	156	159
11.Giri Mulya	147	180	-	-	147	180
12.Air Padang	-	-	-	-	-	-
13.Padang Jaya	428	467	-	-	428	467
14.Ketahun	701	677	-	-	701	677
15.Napal Putih	160	123	-	-	160	123
16.Ulok Kupai	-	-	-	-	-	-
17.Pinang Raya	-	-	-	-	-	-
18.Putri Hijau	983	971	-	-	983	971
19.Marga Sakti Sebelat	-	-	-	-	-	-
Bengkulu Utara	4 556	4 912	79	67	4 635	4 979

Catatan/Note:

Sumber/Source: 2020/2021 - Kementerian Pendidikan dan Kebudayaan, Sistem Data Pokok Pendidikan, data semester ganjil/ Ministry of Educations and Culture, Basic Education Data System, odd semester

2021/2022 - Kementerian Pendidikan, Kebudayaan, Riset, dan Teknologi, Sistem Data Pokok Pendidikan, data semester ganjil 2021/ Ministry of Education, Culture, Research, and Technology, Basic Education Data System, odd semester 2021

Tabel
Table 4.1.9

**Jumlah Sekolah, Guru, dan Murid Madrasah Aliyah (MA)
di Bawah Kementerian Agama Menurut Kecamatan di
Kabupaten Bengkulu Utara, 2020/2021 dan 2021/2022**
*Number of Schools, Teachers, and Pupils in Madrasah Aliyah
(MA) Under The Ministry of Religious Affairs by Subdistrict in
Bengkulu Utara Regency, 2020/2021 and 2021/2022*

Kecamatan Subdistrict	Sekolah/Schools					
	Negeri Public		Swasta Private		Jumlah Total	
	2020/2021	2021/2022	2020/2021	2021/2022	2020/2021	2021/2022
(1)	(2)	(3)	(4)	(5)	(6)	(7)
1. Enggano	-	-	-	-	-	-
2. Kerkap	-	-	-	-	-	-
3. Air Napal	-	-	1	1	1	1
4. Air Besi	-	-	-	-	-	-
5. Hulu Palik	-	-	-	-	-	-
6. Tanjung Agung Palik	-	-	-	-	-	-
7. Kota Arga Makmur	1	1	-	-	1	1
8. Arma Jaya	-	-	-	-	-	-
9. Lais	-	-	1	1	1	1
10. Batik Nau	-	-	-	-	-	-
11. Giri Mulya	-	-	-	-	-	-
12. Air Padang	-	-	-	-	-	-
13. Padang Jaya	-	-	-	-	-	-
14. Ketahun	1	1	1	1	2	2
15. Napal Putih	-	-	-	-	-	-
16. Ulok Kupai	-	-	-	-	-	-
17. Pinang Raya	-	-	1	1	1	1
18. Putri Hijau	-	-	1	1	1	1
19. Marga Sakti Sebelat	-	-	-	-	-	-
Bengkulu Utara	2	2	5	5	7	7

Lanjutan Tabel/Continued Table 4.1.9

Kecamatan Subdistrict	Guru /Teachers					
	Negeri Public		Swasta Private		Jumlah Total	
	2020/2021	2021/2022	2020/2021	2021/2022	2020/2021	2021/2022
(1)	(8)	(9)	(10)	(11)	(12)	(13)
1.Enggano	-	-	-	-	-	-
2.Kerkap	-	-	-	-	-	-
3.Air Napal	-	-	23	25	23	25
4.Air Besi	-	-	-	-	-	-
5.Hulu Palik	-	-	-	-	-	-
6.Tanjung Agung Palik	-	-	-	-	-	-
7.Kota Arga Makmur	46	50	-	-	46	50
8.Arma Jaya	-	-	-	-	-	-
9.Lais	-	-	13	18	13	18
10.Batik Nau	-	-	-	-	-	-
11.Giri Mulya	-	-	-	-	-	-
12.Air Padang	-	-	-	-	-	-
13.Padang Jaya	-	-	-	-	-	-
14.Ketahun	13	20	7	9	20	29
15.Napal Putih	-	-	-	-	-	-
16.Ulok Kupai	-	-	-	-	-	-
17.Pinang Raya	-	-	12	10	12	10
18.Putri Hijau	-	-	13	10	13	10
19.Marga Sakti Sebelat	-	-	-	-	-	-
Bengkulu Utara	59	70	68	72	127	142

Lanjutan Tabel/*Continued Table* 4.1.9

Kecamatan <i>Subdistrict</i>	Guru /Teachers					
	Negeri <i>Public</i>		Swasta <i>Private</i>		Jumlah <i>Total</i>	
	2020/2021	2021/2022	2020/2021	2021/2022	2020/2021	2021/2022
(1)	(8)	(9)	(10)	(11)	(12)	(13)
1. Enggano	-	-	-	-	-	-
2. Kerkap	-	-	-	-	-	-
3. Air Napal	-	-	23	25	23	25
4. Air Besi	-	-	-	-	-	-
5. Hulu Palik	-	-	-	-	-	-
6. Tanjung Agung Palik	-	-	-	-	-	-
7. Kota Arga Makmur	46	50	-	-	46	50
8. Arma Jaya	-	-	-	-	-	-
9. Lais	-	-	13	18	13	18
10. Batik Nau	-	-	-	-	-	-
11. Giri Mulya	-	-	-	-	-	-
12. Air Padang	-	-	-	-	-	-
13. Padang Jaya	-	-	-	-	-	-
14. Ketahun	13	20	7	9	20	29
15. Napal Putih	-	-	-	-	-	-
16. Ulok Kupai	-	-	-	-	-	-
17. Pinang Raya	-	-	12	10	12	10
18. Putri Hijau	-	-	13	10	13	10
19. Marga Sakti Sebelat	-	-	-	-	-	-
Bengkulu Utara	59	70	68	72	127	142

Catatan/Note: ...

Sumber/Source: Kementerian Agama, Data Semester Ganjil/Ministry of Religious Affairs, Odd Semester Data

Tabel 4.1.10 Jumlah Desa¹/Kelurahan yang Memiliki Fasilitas Sekolah Menurut Kecamatan dan Tingkat Pendidikan, 2019-2021
Table 4.1.10 Number of Villages¹ Having Educational Facilities by Subdistrict and Educational Level, 2019-2021

Kecamatan Subdistrict	SD Primary School		
	2019	2020	2021
(1)	(2)	(3)	(4)
1.Enggano	5	5	5
2.Kerkap	11	10	10
3.Air Napal	9	9	8
4.Air Besi	9	10	10
5.Hulu Palik	11	11	11
6.Tanjung Agung Palik	8	8	6
7.Kota Arga Makmur	15	15	14
8.Arma Jaya	11	10	10
9.Lais	10	10	10
10.Batik Nau	12	12	11
11.Giri Mulya	6	6	6
12.Air Padang	8	8	8
13.Padang Jaya	12	12	11
14.Ketahun	11	11	11
15.Napal Putih	10	10	10
16.Ulok Kupai	10	10	10
17.Pinang Raya	10	10	10
18.Putri Hijau	9	9	9
19.Marga Sakti Sebelat	7	7	7
Bengkulu Utara	184	183	177

Lanjutan Tabel/*Continued Table* 4.1.10

Kecamatan Subdistrict	SMP Junior High School		
	2019	2020	2021
(1)	(5)	(6)	(7)
1.Enggano	2	2	2
2.Kerkap	4	3	3
3.Air Napal	3	3	3
4.Air Besi	3	3	3
5.Hulu Palik	2	2	2
6.Tanjung Agung Palik	2	2	2
7.Kota Arga Makmur	8	7	7
8.Arma Jaya	4	4	4
9.Lais	4	4	4
10.Batik Nau	5	5	5
11.Giri Mulya	3	3	3
12.Air Padang	2	2	2
13.Padang Jaya	6	6	5
14.Ketahun	5	6	6
15.Napal Putih	3	4	4
16.Ulok Kupai	6	6	6
17.Pinang Raya	7	7	7
18.Putri Hijau	5	6	5
19.Marga Sakti Sebelat	3	4	4
Bengkulu Utara	77	79	77

Lanjutan Tabel/*Continued Table* 4.1.10

Kecamatan Subdistrict	SMA Senior High School		
	2019	2020	2021
(1)	(8)	(9)	(10)
1.Enggano	1	1	1
2.Kerkap	1	1	1
3.Air Napal	1	1	1
4.Air Besi	1	1	1
5.Hulu Palik	1	1	1
6.Tanjung Agung Palik	–	–	–
7.Kota Arga Makmur	5	4	4
8.Arma Jaya	1	1	1
9.Lais	1	1	1
10.Batik Nau	–	–	–
11.Giri Mulya	1	1	1
12.Air Padang	1	1	1
13.Padang Jaya	2	1	1
14.Ketahun	3	3	2
15.Napal Putih	–	–	–
16.Ulok Kupai	1	1	1
17.Pinang Raya	2	2	2
18.Putri Hijau	2	2	2
19.Marga Sakti Sebelat	1	1	1
Bengkulu Utara	25	23	22

Lanjutan Tabel/*Continued Table* 4.1.10

Kecamatan <i>Subdistrict</i>	SMK <i>Vocational School</i>		
	2019	2020	2021
(1)	(11)	(12)	(13)
1.Enggano	–	–	–
2.Kerkap	–	–	–
3.Air Napal	1	1	1
4.Air Besi	–	–	–
5.Hulu Palik	1	1	1
6.Tanjung Agung Palik	–	–	–
7.Kota Arga Makmur	3	3	3
8.Arma Jaya	–	–	–
9.Lais	1	1	1
10.Batik Nau	1	1	1
11.Giri Mulya	1	1	1
12.Air Padang	–	–	–
13.Padang Jaya	1	1	1
14.Ketahun	1	1	1
15.Napal Putih	–	1	1
16.Ulok Kupai	–	–	–
17.Pinang Raya	–	–	–
18.Putri Hijau	1	1	1
19.Marga Sakti Sebelat	1	1	1
Bengkulu Utara	12	13	13

Lanjutan Tabel/Continued Table 4.1.10

Kecamatan Subdistrict	Perguruan Tinggi University		
	2019	2020	2021
(1)	(14)	(15)	(16)
1.Enggano	–	–	–
2.Kerkap	–	–	–
3.Air Napal	–	–	–
4.Air Besi	–	–	–
5.Hulu Palik	–	–	–
6.Tanjung Agung Palik	–	–	–
7.Kota Arga Makmur	1	1	1
8.Arma Jaya	–	–	–
9.Lais	–	–	–
10.Batik Nau	–	–	–
11.Giri Mulya	–	–	–
12.Air Padang	–	–	–
13.Padang Jaya	–	–	–
14.Ketahun	–	–	–
15.Napal Putih	–	–	–
16.Ulok Kupai	–	–	–
17.Pinang Raya	–	–	–
18.Putri Hijau	–	–	–
19.Marga Sakti Sebelat	–	–	–
Bengkulu Utara	1	1	1

Catatan/Note: ¹ Desa pada tabel ini termasuk Unit Permukiman Transmigrasi (UPT) yang masih dibina oleh kementerian terkait dan nagari di Kabupaten/Kota Sumatera Barat/Villages in this table include Transmigration Settlement Unit which is still fostered by the relevant ministries and the nagari in the Province of Sumatera Barat

Sumber/Source: BPS, Pendataan Potensi Desa (Podes)/ BPS–Statistics Indonesia, Village Potential Data Collection

4.2 KESEHATAN HEALTH

Tabel 4.2.1 **Jumlah Desa¹/Kelurahan Yang Memiliki Sarana Kesehatan Menurut Kecamatan, 2019-2021**
Table 4.2.1 **Number of Villages¹ Having Health Facilities by Subdistrict, 2019-2021**

Kecamatan Subdistrict	Rumah Sakit Hospital		
	2019	2020	2021
(1)	(2)	(3)	(4)
1.Enggano	1	1	1
2.Kerkap	–	–	–
3.Air Napal	–	–	–
4.Air Besi	–	–	–
5.Hulu Palik	–	–	–
6.Tanjung Agung Palik	–	–	–
7.Kota Arga Makmur	2	2	2
8.Arma Jaya	–	–	–
9.Lais	–	–	–
10.Batik Nau	–	–	–
11.Giri Mulya	–	–	–
12.Air Padang	–	–	–
13.Padang Jaya	–	–	–
14.Ketahun	1	1	1
15.Napal Putih	–	–	–
16.Ulok Kupai	–	–	–
17.Pinang Raya	–	–	–
18.Putri Hijau	–	–	–
19.Marga Sakti Sebelat	–	–	–
Bengkulu Utara	4	4	4

Lanjutan Tabel/*Continued Table 4.2.1*

Kecamatan <i>Subdistrict</i>	Rumah Sakit Bersalin <i>Maternity Hospital</i>		
	2019	2020	2021
(1)	(5)	(6)	(7)
1.Enggano	-	-	-
2.Kerkap	-	-	-
3.Air Napal	-	-	-
4.Air Besi	-	-	-
5.Hulu Palik	-	-	-
6.Tanjung Agung Palik	-	-	-
7.Kota Arga Makmur	-	-	-
8.Arma Jaya	-	-	-
9.Lais	-	-	-
10.Batik Nau	-	-	-
11.Giri Mulya	-	-	-
12.Air Padang	-	-	-
13.Padang Jaya	-	-	-
14.Ketahun	-	-	1
15.Napal Putih	-	-	-
16.Ulok Kupai	-	-	-
17.Pinang Raya	-	-	-
18.Putri Hijau	-	-	-
19.Marga Sakti Sebelat	-	-	-
Bengkulu Utara	-	-	1

Lanjutan Tabel/*Continued Table* 4.2.1

Kecamatan <i>Subdistrict</i>	Poliklinik <i>Polyclinic</i>		
	2019	2020	2021
(1)	(8)	(9)	(10)
1.Enggano	–	–	–
2.Kerkap	–	–	–
3.Air Napal	–	–	–
4.Air Besi	–	1	1
5.Hulu Palik	–	–	–
6.Tanjung Agung Palik	–	–	–
7.Kota Arga Makmur	2	–	–
8.Arma Jaya	–	–	–
9.Lais	–	–	1
10.Batik Nau	–	–	–
11.Giri Mulya	1	1	1
12.Air Padang	–	–	–
13.Padang Jaya	1	1	1
14.Ketahun	1	2	1
15.Napal Putih	–	–	1
16.Ulok Kupai	1	1	1
17.Pinang Raya	–	–	–
18.Putri Hijau	2	2	2
19.Marga Sakti Sebelat	–	–	–
Bengkulu Utara	8	8	9

Lanjutan Tabel/*Continued Table 4.2.1*

Kecamatan Subdistrict	Puskesmas Public Health Center		
	2019	2020	2021
(1)	(11)	(12)	(13)
1.Enggano	1	1	1
2.Kerkap	1	1	1
3.Air Napal	1	1	1
4.Air Besi	1	1	1
5.Hulu Palik	1	1	4
6.Tanjung Agung Palik	1	1	1
7.Kota Arga Makmur	2	3	2
8.Arma Jaya	–	1	1
9.Lais	1	1	2
10.Batik Nau	1	1	1
11.Giri Mulya	1	1	1
12.Air Padang	1	1	1
13.Padang Jaya	1	1	2
14.Ketahun	1	1	1
15.Napal Putih	1	1	1
16.Ulok Kupai	1	1	2
17.Pinang Raya	2	2	2
18.Putri Hijau	2	2	2
19.Marga Sakti Sebelat	1	1	1
Bengkulu Utara	21	23	28

Lanjutan Tabel/*Continued Table* 4.2.1

Kecamatan Subdistrict	Puskesmas Pembantu Subsidiary of Public Health Center		
	2019	2020	2021
(1)	(14)	(15)	(16)
1.Enggano	3	3	2
2.Kerkap	3	3	2
3.Air Napal	1	1	4
4.Air Besi	8	7	7
5.Hulu Palik	2	2	4
6.Tanjung Agung Palik	7	7	5
7.Kota Arga Makmur	3	3	3
8.Arma Jaya	6	5	5
9.Lais	5	5	5
10.Batik Nau	8	6	5
11.Giri Mulya	6	6	6
12.Air Padang	1	2	3
13.Padang Jaya	9	9	6
14.Ketahun	4	4	4
15.Napal Putih	2	2	2
16.Ulok Kupai	6	8	9
17.Pinang Raya	8	6	6
18.Putri Hijau	5	4	5
19.Marga Sakti Sebelat	5	5	5
Bengkulu Utara	92	88	88

Lanjutan Tabel/Continued Table 4.2.1

Kecamatan Subdistrict	Apotek Pharmacy		
	2019	2020	2021
(1)	(17)	(18)	(19)
1.Enggano	–	–	–
2.Kerkap	–	1	1
3.Air Napal	1	1	1
4.Air Besi	–	–	–
5.Hulu Palik	–	–	–
6.Tanjung Agung Palik	–	–	1
7.Kota Arga Makmur	3	3	3
8.Arma Jaya	–	–	–
9.Lais	1	1	–
10.Batik Nau	–	–	–
11.Giri Mulya	2	2	2
12.Air Padang	–	–	–
13.Padang Jaya	1	1	1
14.Ketahun	1	1	2
15.Napal Putih	–	–	–
16.Ulok Kupai	–	1	–
17.Pinang Raya	–	–	1
18.Putri Hijau	2	2	1
19.Marga Sakti Sebelat	1	1	1
Bengkulu Utara	12	14	14

Catatan/Note: ¹ Desa pada tabel ini termasuk Unit Permukiman Transmigrasi (UPT) yang masih dibina oleh kementerian terkait dan nagari di Kabupaten/Kota Sumatera Barat/Villages in this table include Transmigration Settlement Unit which is still fostered by the relevant ministries and the nagari in the Province of Sumatera Barat

Sumber/Source: BPS, Pendataan Potensi Desa (Podes)/BPS-Statistics Indonesia, Village Potential Data Collecting

Tabel
Table 4.2.2**Jumlah Tenaga Kesehatan Menurut Kecamatan, 2021**
Number of Medical Personnel by Subdistrict, 2021

Kecamatan Subdistrict	Dokter Doctor	Perawat Nurse	Bidan Midwife	Farmasi Pharma- ceutical	Ahli Gizi Nutritionist
(1)	(2)	(3)	(4)	(5)	(6)
1.Enggano	1	14	9	2	1
2.Kerkap	2	15	23	0	2
3.Air Napal	2	17	20	1	2
4.Air Besi	1	14	27	0	1
5.Hulu Palik	1	13	14	1	2
6.Tanjung Agung Palik	1	11	18	0	3
7.Kota Arga Makmur	46	261	108	23	8
8.Arma Jaya	1	12	20	1	2
9.Lais	1	19	22	0	1
10.Batik Nau	3	15	38	1	2
11.Giri Mulya	2	17	26	0	1
12.Air Padang	2	13	18	1	2
13.Padang Jaya	1	20	36	1	3
14.Ketahun	16	59	59	7	4
15.Napal Putih	1	13	20	2	2
16.Ulok Kupai	1	13	19	2	1
17.Pinang Raya	4	25	47	3	5
18.Putri Hijau	6	40	41	2	3
19.Marga Sakti Sebelat	2	11	21	1	1
Bengkulu Utara	94	602	586	48	46

Sumber/Source: Dinas Kesehatan Kabupaten Bengkulu Utara/Public Health Service of Bengkulu Utara Regency

Tabel 4.2.3 **Persentase Penduduk yang Mempunyai Keluhan Kesehatan Selama Sebulan Terakhir ,2021**
Table *Percentage of People Who Had Health Complaint During a Month Prior ,2021*

Kabupaten <i>regency</i>	Laki-Laki Male	Perempuan Female	Jumlah Total
(1)	(2)	(3)	(4)
Bengkulu Utara	8,20%	9,84%	9 %

Sumber/Source: BPS, Survei Sosial Ekonomi Nasional (Susenans)/BPS-Statistics Indonesia, National Socioeconomic Survey

Tabel
Table 4.2.4

Jumlah Rumah Sakit Umum, Rumah Sakit Khusus, Rumah Sakit/Rumah Bersalin, Puskesmas, Klinik/Balai Kesehatan, Posyandu, dan Polindes Menurut Kecamatan, (2020) dan (2021)
Number of General Hospital, Special Hospital, Maternity Hospital and Public Health Center, Medical Clinic, Integrated Service Post, Village maternity Cottage by Subdistrict, (2020) and (2021)

Kecamatan Subdistrict	Rumah Sakit Umum General Hospital		Rumah Sakit Khusus Special Hospital	
	2020	2021	2020	2021
(1)	(2)	(3)	(4)	(5)
1.Enggano	1	1	-	-
2.Kerkap	-	-	-	-
3.Air Napal	-	-	-	-
4.Air Besi	-	-	-	-
5.Hulu Palik	-	-	-	-
6.Tanjung Agung Palik	-	-	-	-
7.Kota Arga Makmur	2	2	-	-
8.Arma Jaya	-	-	-	-
9.Lais	-	-	-	-
10.Batik Nau	-	-	-	-
11.Giri Mulya	-	-	-	-
12.Air Padang	-	-	-	-
13.Padang Jaya	-	-	-	-
14.Ketahun	1	1	-	-
15.Napal Putih	-	-	-	-
16.Ulok Kupai	-	-	-	-
17.Pinang Raya	-	-	-	-
18.Putri Hijau	-	-	-	-
19.Marga Sakti Sebelat	-	-	-	-
Bengkulu Utara	4	4	-	-

Lanjutan Tabel/Continued Table 4.2.4

Kecamatan Subdistrict	Rumah Sakit Bersalin Maternity Hospital		Puskesmas Public Health Center	
	2020	2021	2020	2021
(1)	(2)	(3)	(4)	(5)
1.Enggano	-	-	1	1
2.Kerkap	-	-	1	1
3.Air Napal	-	-	1	1
4.Air Besi	-	-	1	1
5.Hulu Palik	-	-	1	1
6.Tanjung Agung Palik	-	-	1	1
7.Kota Arga Makmur	-	-	2	2
8.Arma Jaya	-	-	1	1
9.Lais	-	-	1	1
10.Batik Nau	-	-	1	1
11.Giri Mulya	-	-	1	1
12.Air Padang	-	-	1	1
13.Padang Jaya	-	-	1	1
14.Ketahun	-	-	1	1
15.Napal Putih	-	-	1	1
16.Ulok Kupai	-	-	1	1
17.Pinang Raya	-	-	2	2
18.Putri Hijau	-	-	2	2
19.Marga Sakti Sebelat	-	-	1	1
Bengkulu Utara	-	-	22	22

Lanjutan Tabel/*Continued Table 4.2.4*

Kecamatan Subdistrict	Klinik/Balai Kesehatan Medical Clinic		Posyandu Integrated Service Post		Polindes Village Maternity Cottage	
	2020	2021	2020	2021	2020	2021
(1)	(10)	(11)	(12)	(13)	(14)	(15)
1.Enggano	-	-	8	8	1	1
2.Kerkap	-	-	18	18	6	6
3.Air Napal	-	-	12	12	12	12
4.Air Besi	-	-	15	15	7	7
5.Hulu Palik	-	-	15	15	4	4
6.Tanjung Agung Palik	-	-	10	10	3	3
7.Kota Arga Makmur	1	1	36	36	5	6
8.Arma Jaya	-	-	13	13	3	3
9.Lais	-	-	15	15	10	10
10.Batik Nau	-	-	25	25	6	6
11.Giri Mulya	1	1	18	18	3	3
12.Air Padang	-	-	12	12	5	5
13.Padang Jaya	1	1	26	26	3	3
14.Ketahun	2	2	16	16	4	5
15.Napal Putih	-	-	15	15	2	2
16.Ulok Kupai	-	-	19	19	4	4
17.Pinang Raya	-	-	30	30	9	9
18.Putri Hijau	2	3	32	32	4	4
19.Marga Sakti Sebelat	-	-	12	12	9	9
Bengkulu Utara	7	8	353	353	95	97

Sumber/*Source*: Dinas Kesehatan Kabupaten Bengkulu Utara/*Public Health Service of Bengkulu Utara Regency*

Tabel 4.2.5 Jumlah Bayi Lahir, Bayi Berat Badan Lahir Rendah (BBLR), BBLR Dirujuk, dan Bergizi Buruk Menurut Kecamatan di Kabupaten Bengkulu Utara, 2021
Number of Births, Babies with Low Birth Weights (LBW), Treated LBW, and Malnutrition Cases by Subdistricts in Bengkulu Utara Regency, 2021

Tahun Years	Bayi Lahir Births	BBLR/LBW		
		Jumlah Total	Dirujuk Trated	Gizi Buruk Malnutrition
(1)	(2)	(4)	(5)	
2010	5 787	-	-	12
2011	5 354	-	-	15
2012	5 488	-	-	12
2013	5 482	54	3	22
2014	5 842	93	64	18
2015	5 527	98	14	20
2016	5 413	92	19	15
2017	5 698	99	25	3
2018	5 534	163	39	8
2019	5 418	229	33	13
2020	5 133	256	34	4
2021	4 798	305	92	14

Sumber/Source: Dinas Kesehatan Kabupaten Bengkulu Utara/Public Health Service of Bengkulu Utara Regency

Tabel
Table 4.2.6

Jumlah Ibu Hamil, Melakukan Kunjungan K1, Melakukan Kunjungan K4, Kurang Energi Kronis (KEK), dan Mendapat Tablet Zat Besi (Fe) di Kabupaten Bengkulu Utara, 2010-2021

Number of Pregnant Women, Those with One Visit and four Visits of Antenatal Care, Chronic Energy Deficiency (CED), and Receiving Iron Supplement in Bengkulu Utara Regency, 2010-2021

Tahun Years	Jumlah Ibu Hamil Pregnant Women	Melakukan Kunjungan K1 One Visit	Melakukan Kunjungan K4 Four Fisit	Kurang Energi Kronis (KEK) Chronic Energy Deficiency (CED)	Mendapatkan Zat Besi Receiving Iron Supplement
(1)	(2)	(3)	(4)	(5)	(6)
2010	7 171	6 690	6 130	45	6 030
2011	6 579	6 355	5 663	63	5 666
2012	6 179	5 913	5 720	52	5 720
2013	6 298	6 154	6 027	164	6 027
2014	6 646	6 574	6 350	192	6 350
2015	6 574	6 482	6 021	285	6 021
2016	6 580	6 432	5 805	485	5 682
2017	6 581	6 395	6 078	504	6 395
2018	6 576	6 341	5 796	660	5 796
2019	6 567	6 383	5 777	656	6 383
2020	6 555	6 166	5 642	601	5 678
2021	6 014	5 707	5 151	526	5 317

Sumber/Source: Dinas Kesehatan Kabupaten Bengkulu Utara/Public Health Service of Bengkulu Utara Regency

Tabel 4.2. 7 **Jumlah Klinik Keluarga Berencana (KKB) dan Pos Pelayanan Keluarga Berencana Desa (PPKBD) Menurut Kecamatan di Kabupaten Bengkulu Utara, 2021**

Number of Family Planning Clinics and Village Family Planning Service Units by Subdistrict in Bengkulu Utara Regency, 2021

Kecamatan Subdistrict	KKB Family Planning Clinics	PPKBD Village Family Planning Service Units
(1)	(2)	(3)
1.Enggano	1	6
2.Kerkap	1	18
3.Air Napal	1	12
4.Air Besi	1	15
5.Hulu Palik	1	15
6.Tanjung Agung Palik	1	10
7.Kota Arga Makmur	3	16
8.Arma Jaya	1	12
9.Lais	1	13
10.Batik Nau	1	15
11.Giri Mulya	1	6
12.Air Padang	1	10
13.Padang Jaya	1	12
14.Ketahun	2	11
15.Napal Putih	1	10
16.Ulok Kupai	1	10
17.Pinang Raya	2	10
18.Putri Hijau	2	9
19.Marga Sakti Sebelat	1	10
Bengkulu Utara	24	220

Sumber/Source: Dinas Pengendalian Penduduk dan Keluarga Berencana Kabupaten Bengkulu Utara/Regional Office of Population Control and Family Planning of Bengkulu Utara Regency

Tabel
Table 4.2.8**Jumlah Pasangan Usia Subur dan Peserta KB Aktif Menurut Kecamatan di Kabupaten Bengkulu Utara, 2021****Number of Eligible Couples and Family Planning Participants by Subdistrict in Bengkulu Utara Regency, 2021**

Kecamatan Subdistrict	JULAH PUS Eligible Couples	Peserta KB Aktif			
		IUD	MOW	MOP	Kondom Condom
(1)	(2)	(3)	(4)	(5)	(6)
1.Enggano	816	5	21	2	9
2.Kerkap	2846	255	29	0	182
3.Air Napal	1829	345	106	14	68
4.Air Besi	2002	109	47	10	45
5.Hulu Palik	2278	49	112	0	25
6.Tanjung Agung Palik	1603	112	54	4	41
7.Kota Arga Makmur	6364	403	225	8	115
8.Arma Jaya	2580	122	122	3	49
9.Lais	2697	89	51	3	55
10.Batik Nau	3007	94	63	18	65
11.Giri Mulya	2632	89	174	6	151
12.Air Padang	1249	19	47	0	12
13.Padang Jaya	6076	239	111	26	197
14.Ketahun	3136	87	96	2	108
15.Napal Putih	2117	86	23	2	80
16.Ulok Kupai	2705	135	44	0	22
17.Pinang Raya	4814	123	78	2	34
18.Putri Hijau	4269	97	102	9	22
19.Marga Sakti Sebelat	3118	99	104	5	74
Bengkulu Utara	56138	2557	1609	114	1354

Lanjutan Tabel/*Continued Table* 4.2.8

Kecamatan <i>Subdistrict</i>	Peserta KB Aktif			Jumlah Total
	Implan	Suntikan	PIL	
(1)	(7)	(8)	(9)	(10)
1.Enggano	94	254	139	524
2.Kerkap	706	1045	322	2539
3.Air Napal	581	364	107	1585
4.Air Besi	357	886	156	1610
5.Hulu Palik	508	524	511	1729
6.Tanjung Agung Palik	514	557	54	1336
7.Kota Arga Makmur	738	2572	529	4590
8.Arma Jaya	492	1329	97	2214
9.Lais	372	1116	415	2101
10.Batik Nau	548	1267	322	2377
11.Giri Mulya	305	1241	241	2207
12.Air Padang	432	525	67	1102
13.Padang Jaya	1202	2050	1046	4871
14.Ketahun	368	1427	277	2365
15.Napal Putih	475	647	142	1455
16.Ulok Kupai	480	1142	262	2085
17.Pinang Raya	965	2292	650	4144
18.Putri Hijau	996	2046	463	3735
19.Marga Sakti Sebelat	457	1654	211	2604
Bengkulu Utara	10590	22938	6011	45173

Sumber/*Source*: Pengendalian Penduduk dan Keluarga Berencana Kabupaten Bengkulu Utara/*Regional Office of Population Control and Family Planning of Bengkulu Utara Regency*

Tabel
Table 4.2.9**Jumlah Akseptor Baru Menurut Kecamatan di Kabupaten Bengkulu Utara, 2022****Number New Acceptors by Subdistrict in Bengkulu Utara Regency, 2022**

Kecamatan Subdistrict	Peserta KB Baru Family Palnning New Participants			
	IUD	MOW	MOP	Kondom Condom
(1)	(2)	(3)	(4)	(5)
1.Enggano	-	-	-	-
2.Kerkap	8	-	-	2
3.Air Napal	12	-	2	-
4.Air Besi	27	-	-	13
5.Hulu Palik	2	6	-	-
6.Tanjung Agung Palik	14	1	-	2
7.Kota Arga Makmur	49	43	-	24
8.Arma Jaya	8	3	-	2
9.Lais	26	2	-	-
10.Batik Nau	11	0	-	32
11.Giri Mulya	21	7	-	12
12.Air Padang	1	-	-	-
13.Padang Jaya	8	12	-	3
14.Ketahun	7	2	-	-
15.Napal Putih	2	1	-	9
16.Ulok Kupai	17	-	-	9
17.Pinang Raya	11	-	-	1
18.Putri Hijau	3	4	5	7
19.Marga Sakti Sebelat	2	2	1	30
Bengkulu Utara	229	83	8	146

Lanjutan Tabel/*Continued Table 4.2.9*

Kecamatan Subdistrict	Peserta KB Baru Family Palnning New Participants			Jumlah Total
	Implan	Suntikan	PIL	
(1)	(6)	(7)	(8)	(9)
1.Enggano	-	3	-	3
2.Kerkap	57	131	8	206
3.Air Napal	68	12	3	97
4.Air Besi	46	53	35	174
5.Hulu Palik	32	125	1	166
6.Tanjung Agung Palik	35	15	-	67
7.Kota Arga Makmur	79	455	111	761
8.Arma Jaya	20	128	2	163
9.Lais	55	23	-	106
10.Batik Nau	63	164	96	366
11.Giri Mulya	88	77	35	240
12.Air Padang	16	7	-	24
13.Padang Jaya	18	170	46	257
14.Ketahun	41	53	2	105
15.Napal Putih	43	67	25	147
16.Ulok Kupai	30	151	49	256
17.Pinang Raya	57	105	5	179
18.Putri Hijau	41	197	10	267
19.Marga Sakti Sebelat	18	90	119	262
Bengkulu Utara	807	2026	547	3846

Sumber/*Source*: Pengendalian Penduduk dan Keluarga Berencana Kabupaten Bengkulu Utara/*Regional Office of Population Control and Family Planning of Bengkulu Utara Regency*

4.3 AGAMA DAN SOSIAL LAINNYA RELIGION AND OTHER SOCIAL AFFAIRS

Tabel 4.3.1 Jumlah Penduduk Menurut Kecamatan dan Agama yang Dianut, (2021)
Population by Subdistrict and Religion, (2021)

Kecamatan Subdistrict	Islam	Protestan Protestant	Katolik Catholic	Hindu	Budha Buddha	Lainnya Others
(1)	(2)	(3)	(4)	(5)	(6)	(7)
1.Enggano	3221	881	-	-	-	-
2.Kerkap	12085	1	7	-	-	-
3.Air Napal	9858	266	-	-	-	-
4.Air Besi	11351	-	-	-	-	-
5.Hulu Palik	10640	-	11	2	4	-
6.Tanjung Agung Palik	9460	-	-	-	-	-
7.Kota Arga Makmur	34220	157	627	1215	37	-
8.Arma Jaya	11992	-	12	588	-	-
9.Lais	12717	56	-	-	-	-
10.Batik Nau	12769	-	119	-	-	-
11.Giri Mulya	14876	168	168	10	-	-
12.Air Padang	8651	-	-	-	-	-
13.Padang Jaya	28660	728	443	5	-	-
14.Ketahun	19283	351	50	2	-	-
15.Napal Putih	10102	49	10	-	-	-
16.Ulok Kupai	10905	71	68	-	-	7
17.Pinang Raya	30312	183	107	8	-	-
18.Putri Hijau	19436	355	257	14	14	-
19.Marga Sakti Sebelat	23758	193	182	15	-	-
Bengkulu Utara	294296	3459	2061	1859	55	7

Sumber/Source: Kementerian Agama Kabupaten Bengkulu Utara/Ministry of Religious affairs of Bengkulu Utara Regency

Tabel 4.3.2 Jumlah Tempat Peribadatan Menurut Kecamatan, (2021)
Table 4.3.2 Number of Places of Worship by Subdistrict and Religion, (2021)

Kecamatan Subdistrict	Masjid Mosque	Mushola Pray Room	Gereja Church	Pura Temple	Vihara
(1)	(2)	(3)	(4)	(5)	(6)
1.Enggano	11	5	8	-	-
2.Kerkap	22	18	-	-	-
3.Air Napal	14	3	-	-	-
4.Air Besi	24	1	-	-	-
5.Hulu Palik	181	5	-	-	-
6.Tanjung Agung Palik	11	-	-	-	-
7.Kota Arga Makmur	75	50	6	1	1
8.Arma Jaya	14	-	-	-	-
9.Lais	24	11	-	-	-
10.Batik Nau	32	13	-	-	-
11.Giri Mulya	58	5	5	-	-
12.Air Padang	14	5	-	-	-
13.Padang Jaya	80	13	12	-	-
14.Ketahun	68	19	4	-	-
15.Napal Putih	17	21	-	-	-
16.Ulok Kupai	33	-	2	-	-
17.Pinang Raya	37	-	4	-	-
18.Putri Hijau	75	8	7	-	-
19.Marga Sakti Sebelat	24	-	4	-	-
Bengkulu Utara	814	177	52	1	1

Sumber/Source: Kementerian Agama Kabupaten Bengkulu Utara/Ministry of Religious affairs of Bengkulu Utara Regency

Tabel
Table 4.3.3**Jumlah Desa¹/Kelurahan yang Mengalami Bencana Alam²
Menurut Kecamatan, 2019-2021**
**Number of Villages¹ that Had Natural Disaster² by
Subdistrict, 2019-2021**

Kecamatan Subdistrict	Banjir/Flood		
	2019	2020	2021
(1)	(2)	(3)	(4)
1.Enggano	–	1	–
2.Kerkap	1	–	–
3.Air Napal	–	4	1
4.Air Besi	4	5	5
5.Hulu Palik	–	1	–
6.Tanjung Agung Palik	–	–	–
7.Kota Arga Makmur	2	8	3
8.Arma Jaya	–	–	–
9.Lais	1	–	–
10.Batik Nau	3	4	1
11.Giri Mulya	–	–	–
12.Air Padang	5	1	–
13.Padang Jaya	–	–	–
14.Ketahun	3	4	2
15.Napal Putih	–	1	1
16.Ulok Kupai	1	–	–
17.Pinang Raya	2	4	1
18.Putri Hijau	1	–	–
19.Marga Sakti Sebelat	–	–	–
Bengkulu Utara	23	33	14

Lanjutan Tabel/Continued Table 4.3.3

Kecamatan Subdistrict	Gempa Bumi/Earthquake		
	2019	2020	2021
(1)	(5)	(6)	(7)
1.Enggano	–	–	–
2.Kerkap	15	1	–
3.Air Napal	12	11	–
4.Air Besi	11	3	–
5.Hulu Palik	5	–	–
6.Tanjung Agung Palik	–	–	–
7.Kota Arga Makmur	8	16	–
8.Arma Jaya	11	–	–
9.Lais	11	–	–
10.Batik Nau	–	–	–
11.Giri Mulya	–	–	–
12.Air Padang	–	–	–
13.Padang Jaya	–	–	–
14.Ketahun	–	4	–
15.Napal Putih	–	1	1
16.Ulok Kupai	–	–	–
17.Pinang Raya	–	–	–
18.Putri Hijau	–	1	–
19.Marga Sakti Sebelat	–	9	–
Bengkulu Utara	73	46	1

Lanjutan Tabel/*Continued Table 4.3.3*

Kecamatan Subdistrict	Tanah Longsor/Landslide		
	2019	2020	2021
(1)	(8)	(9)	(10)
1.Enggano	–	–	–
2.Kerkap	–	–	1
3.Air Napal	–	2	–
4.Air Besi	1	–	–
5.Hulu Palik	–	1	–
6.Tanjung Agung Palik	–	–	–
7.Kota Arga Makmur	5	3	–
8.Arma Jaya	1	–	–
9.Lais	1	–	–
10.Batik Nau	–	–	–
11.Giri Mulya	–	–	–
12.Air Padang	–	–	–
13.Padang Jaya	–	–	–
14.Ketahun	2	1	1
15.Napal Putih	1	–	1
16.Ulok Kupai	–	–	–
17.Pinang Raya	1	1	–
18.Putri Hijau	–	–	–
19.Marga Sakti Sebelat	–	–	–
Bengkulu Utara	12	8	3

Catatan/Note: ¹ Desa pada tabel ini termasuk Unit Permukiman Transmigrasi (UPT) yang masih dibina oleh kementerian terkait dan nagari di Kabupaten/Kota Sumatera Barat/Villages in this table are included in Transmigration Settlement Unit which is still fostered by the relevant ministries and the nagari in the Province of Sumatera Barat

² Terjadi dalam tiga tahun terakhir sampai dengan saat pencacahan/Occured during the last three years by the time of enumeration

Sumber/Source: BPS, Pendataan Potensi Desa (Podes)/BPS-Statistics Indonesia, Village Potential Data Collecting

Tabel 4.3.4 Jumlah Surat Nikah Yang Dikeluarkan Menurut Kecamatan di Kabupaten Bengkulu Utara, 2018-2021
Table *Number of Marriage Certificate Issued By Sub District in North Bengkulu Utara Regency, 2018-2021*

Kecamatan Subdistrict	Jumlah Surat Nikah Number Of Marriage			
	2018	2019	2020	2020
(1)	(2)	(3)	(4)	(5)
1.Enggano	10	19	9	16
2.Kerkap	110	113	88	110
3.Air Napal	71	55	72	77
4.Air Besi	72	88	71	80
5.Hulu Palik	104	115	82	102
6.Tanjung Agung Palik	60	71	50	48
7.Kota Arga Makmur	299	341	294	318
8.Arma Jaya	83	109	81	112
9.Lais	109	109	86	114
10.Batik Nau	70	90	93	88
11.Giri Mulya	102	101	95	80
12.Air Padang	40	55	50	52
13.Padang Jaya	291	241	261	252
14.Ketahun	255	310	271	257
15.Napal Putih	58	48	37	49
16.Ulok Kupai	116	90	-	93
17.Pinang Raya	-	-	-	-
18.Putri Hijau	291	280	249	296
19.Marga Sakti Sebelat	-	-	-	-
Bengkulu Utara	2141	2235	1 994	2144

Sumber/Source: Kementerian Agama Kabupaten Bengkulu Utara/Ministry of Religious affairs of Bengkulu Utara Regency

Tabel
Table 4.3.5

Jumlah Jemaah Haji yang Berangkat dan Meninggal Dunia Menurut Jenis Kelamin, di Kabupaten Bengkulu Utara 2021

The Number of Pilgrims who Depart and Pass Away by Sex in Bengkulu Utara Regency, 2021

Kecamatan Subdistrict	Berangkat/ Leave ¹			Meninggal/ Pass Away ¹		
	Laki-laki	Perempuan	Jumlah	Laki-laki	Perempuan	Jumlah
(1)	(2)	(3)	(4)	(5)	(6)	(7)
1.Enggano				-	-	-
2.Kerkap				2	2	4
3.Air Napal				1	4	5
4.Air Besi				2	1	3
5.Hulu Palik				-	1	1
6.Tanjung Agung Palik				-	1	1
7.Kota Arga Makmur				9	7	16
8.Arma Jaya				-	-	0
9.Lais				-	1	1
10.Batik Nau				1	-	1
11.Giri Mulya				1	1	2
12.Air Padang				2	1	3
13.Padang Jaya				2	1	3
14.Ketahun				1	-	1
15.Napal Putih				1	-	1
16.Ulok Kupai				-	-	0
17.Pinang Raya				-	1	1
18.Putri Hijau				3	2	5
19.Marga Sakti Sebelat				1	-	1
Bengkulu Utara				26	23	49

Catatan/Note: ¹Data yang ditampilkan merupakan data kuota haji Tahun 2021/ *The data displayed is the Haj quota data for 2021*
Dikarenakan Pandemi Covid, maka tidak ada jemaah haji yang berangkat

Sumber/Source: Kementerian Agama Kabupaten Bengkulu Utara/Ministry of Religious affairs of Bengkulu Utara Regency

Tabel 4.3.6 **Data Kecelakaan Lalu Lintas Berdasarkan Kecamatan di Kabupaten Bengkulu Utara, 2021**
The Number of Traffic Accident by Subdistrict in Bengkulu Utara Regency, 2021

Kecamatan Subdistrict	Jumlah Kecelakaan Number of Accident	Meninggal Passed Away	Luka Berat Serious Injury	Luka Ringan Minor Injury
(1)	(2)	(3)	(4)	(5)
1.Enggano	0	0	0	0
2.Kerkap	5	3	2	5
3.Air Napal	5	7	0	1
4.Air Besi	8	2	2	14
5.Hulu Palik	2	0	0	4
6.Tanjung Agung Palik	3	1	2	1
7.Kota Arga Makmur	20	1	7	23
8.Arma Jaya	4	1	1	4
9.Lais	6	2	1	6
10.Batik Nau	6	2	4	3
11.Giri Mulya	5	3	4	3
12.Air Padang	0	0	0	0
13.Padang Jaya	10	3	10	2
14.Ketahun	5	1	6	2
15.Napal Putih	2	1	1	0
16.Ulok Kupai	0	0	0	0
17.Pinang Raya	6	2	5	2
18.Putri Hijau	6	3	6	4
19.Marga Sakti Sebelat	1	0	1	0
Bengkulu Utara	94	32	52	74

Sumber/Source: Polisi Resort (Polres) Kabupaten BengkuluUtara/Resort Police of Bengkulu Utara Regency

Tabel
Table 4.3.7

Data Pelanggaran Lalu Lintas Berdasarkan Kecamatan di Kabupaten Bengkulu Utara, 2021
The Number of Traffic Violation by Subdistrict in Bengkulu Utara Regency, 2021

Kecamatan Subdistrict	Pelanggaran Violation	Diselesaikan Completed	Sisa Remaining	Denda Fine
(1)	(2)	(3)	(4)	(5)
1. Enggano	-	-	-	TOTAL : Rp. 76.736.000
2. Kerkap	14	14	-	
3. Air Napal	22	22	-	
4. Air Besi	25	25	-	
5. Hulu Palik	-	-	-	
6. Tanjung Agung Palik	11	11	-	
7. Kota Arga Makmur	186	196	-	
8. Arma Jaya	14	14	-	
9. Lais	36	36	-	
10. Batik Nau	37	37	-	
11. Giri Mulya	33	33	-	
12. Air Padang	205	205	-	
13. Padang Jaya	160	160	-	
14. Ketahun	151	151	-	
15. Napal Putih	-	-	-	
16. Ulok Kupai	-	-	-	
17. Pinang Raya	-	-	-	
18. Putri Hijau	23	23	-	
19. Marga Sakti Sebelat	-	-	-	
Bengkulu Utara	917	927		

Sumber/Source: Polisi Resort (Polres) Kabupaten Bengkulu Utara/Resort Police of Bengkulu Utara Regency

Tabel
Table **4.3.8** **Data Tindak Pidana dan Penyelesaian Tindak Pidana di Kabupaten Bengkulu Utara, 2021**
The Number of Reported Crime and Crime Clearance by Subdistrict in Bengkulu Utara Regency, 2021

Kecamatan Subdistrict	Jumlah Tindak Pidana Number of Crime	Tindak Pidana Yang Diselesaikan Clearance Crime
(1)	(2)	(3)
1. Enggano	2	3
2. Kerkap	-	-
3. Air Napal	-	-
4. Air Besi	2	2
5. Hulu Palik	-	-
6. Tanjung Agung Palik	-	-
7. Kota Arga Makmur	99	89
8. Arma Jaya	-	-
9. Lais	-	2
10. Batik Nau	4	4
11. Giri Mulya	-	-
12. Air Padang	-	-
13. Padang Jaya	7	5
14. Ketahun	7	5
15. Napal Putih	3	2
16. Ulok Kupai	-	-
17. Pinang Raya	-	-
18. Putri Hijau	10	11
19. Marga Sakti Sebelat	-	-
Bengkulu Utara	134	123

Sumber/Source: Polisi Resort (Polres) Kabupaten Bengkulu Utara/Resort Police of Bengkulu Utara Regency

4.4 KEMISKINAN/ POVERTY

4.4.1 Garis Kemiskinan dan Penduduk Miskin di Kabupaten Bengkulu Utara, 2010-2021 *Poverty Line and Number of Poor People in Bengkulu Utara Regency, 2010-2021*

Tahun Years	Garis Kemiskinan Poverty Line (rupiah)	Penduduk Miskin Number of Poor People	
		Jumlah Total (000)	Persentase Percentage
(1)	(2)	(3)	(4)
2010	235 439	38,3	14,8
2011	259 568	37,8	14,4
2012	272 910	39,10	14,41
2013	284 806	40,20	14,5
2014	292 684	39,49	13,95
2015	302 399	42,24	14,78
2016	333 311	39,86	13,67
2017	356 566	38,97	13,11
2018	359 264	35,78	11,81
2019	369 367	35,94	11,65
2020	387 881	36,67	11,67
2021	398 746	35,55	11,61

Catatan/Note: ...

Sumber/Source: .BPS, Survei Sosial Ekonomi Nasional Maret/BPS-Statistics Indonesia, March National Socioeconomic Survey

Tabel
Table 4.4.2

Indeks Kedalaman Kemiskinan dan Indeks Keparahan Kemiskinan di Kabupaten Bengkulu Utara, 2012–2021
Poverty Gap Index and Poverty Severity Index in Bengkulu Utara Regency, 2012–2021

Tahun Year	Indeks Kedalaman Kemiskinan Poverty Gap Index	Indeks Keparahan Kemiskinan Poverty Severity Index
(1)	(2)	(3)
2012	2,37	0,63
2013	2,48	0,67
2014	1,81	0,39
2015	2,30	0,56
2016	1,33	0,20
2017	1,97	0,49
2018	1,83	0,40
2019	1,61	0,36
2020	1,58	0,37
2021	2,67	0,77

Catatan/Note: ...

Sumber/Source: .BPS, Survei Sosial Ekonomi Nasional Maret/BPS-Statistics Indonesia, March National Socioeconomic Survey

4.5 INVESTASI/INVESTMENT

**Tabel
Table** 4.5.1

**Pertumbuhan Perkembangan Investasi Perusahaan
Penanaman Modal di Kabupaten Bengkulu Utara , 2015-
2021**

*Growth Investment Development of Company Investment in Bengkulu Utara
Regency, 2015-2021*

Tahun Years	Investasi/ Investment	
	PMDN	PMA
(1)	(2)	(3)
2015	4 380 820 338 753	-
2016	4 367 555 038 753	90 618 750 000
2017	33 649 300 000	11 002 740 000
2018	34 060 000 000	-
2019	1 239 781 983 355	10 240 000 000
2020	210 951 687 926	-
2021	579 846 327 726	21 010 000 000

Sumber/Source: Dinas Penanaman Modal Kabupaten Bengkulu Utara

PERTANIAN

AGRICULTURE



Produksi Sayur dan Buah di Bengkulu Utara (kuintal), 2021
Production of Vegetables in Bengkulu Utara Regency (quintal), 2021



POPULASI TERNAK DI BENGKULU UTARA 2021

Livestock Population in Bengkulu Utara, 2021



PENJELASAN TEKNIS

1. Lahan sawah adalah lahan pertanian yang berpetak-petak dan dibatasi oleh pematang (galangan), saluran untuk menahan/ menyalurkan air, yang biasanya ditanami padi sawah tanpa memandang dari mana diperoleh atau status lahan tersebut. Lahan yang dimaksud termasuk lahan yang terdaftar di Pajak Bumi Bangunan, luran Pembangunan Daerah, lahan bengkok, lahan serobotan, lahan rawa yang ditanami padi dan lahan bekas tanaman tahunan yang telah dijadikan sawah, baik yang ditanami padi, palawija atau tanaman semusim lainnya.
2. Tegall/Kebun adalah lahan pertanian bukan sawah (lahan kering) yang ditanami tanaman semusim atau tahunan dan terpisah dengan halaman sekitar rumah serta penggunaannya tidak berpindah-pindah.
3. Ladang/Huma adalah lahan pertanian bukan sawah (lahan kering) yang biasanya ditanami tanaman semusim dan penggunaannya hanya semusim atau dua musim, kemudian akan ditinggalkan bila sudah tidak subur lagi (berpindah-pindah). Kemungkinan lahan ini beberapa tahun kemudian akan dikerjakan kembali jika sudah subur.

TECHNICAL NOTES

1. *Wetland is agricultural land that separated by small dykes to resist water, where the main crop is usually wetland paddy without considering where it is got from or the status of the land. It includes the land that is registered at land income tax office, regional development contribution, 'bengkok' land, illegal ownership, swamps for rice cultivation, and annual crop land mark that has been used as rice field, which are both planted with paddy, secondary crops or the other seasonal crops.*
2. *Dry field/Garden is an dryland (unirrigated land) which is planted with seasonal or annual crops and separately from the yard around the house without shifting.*
3. *Unirrigated agricultural field/ Shifting cultivation land is dryland (unirrigated land) that usually is cultivated for seasonal crops and utilized only for one or two seasons, then it will be left when it is not fertile (shifting). Maybe, this land will be used again in a few years if it has been fertile.*

4. Lahan yang sementara tidak diusahakan adalah lahan yang biasanya diusahakan tetapi untuk sementara (lebih dari 1 (satu) tahun tetapi kurang dari atau sama dengan 2 (dua) tahun) tidak diusahakan, termasuk lahan sawah yang tidak diusahakan selama lebih dari 2 (dua) tahun.
 5. Data pokok tanaman pangan yang dikumpulkan adalah luas panen dan produktivitas (hasil per hektar). Produksi tanaman pangan merupakan hasil perkalian antara luas panen dengan produktivitas.
 6. Data produksi padi dan palawija yang disajikan adalah dalam kualitas: gabah kering giling (padi), pipilan kering (jagung), biji kering (kedelai dan kacang tanah), dan umbi basah (ubi kayu dan ubi jalar).
 7. Tanaman sayuran dan buah-buahan semusim. Tanaman sayuran semusim adalah tanaman sumber vitamin, garam mineral dan lain-lain yang dikonsumsi dari bagian tanaman yang berupa daun, bunga, buah, dan umbinya, yang berumur kurang dari satu tahun. Tanaman buah-buahan semusim adalah tanaman sumber vitamin, garam mineral, dan lain-lain yang dikonsumsi dari bagian tanaman yang berupa buah, berumur kurang dari satu tahun, tidak
4. *Temporarily unused land is land that is regularly used but temporarily (more than a year but less or equal than two years) is unused, it includes wetland that is not cultivated more than two years.*
 5. *The main food crops data collected consists of harvested area and productivity (yield per hectare). Food crops production is generated by harvested area multiplied by productivity.*
 6. *Production of paddy and secondary crops data are presented in the form of: dry unhusked rice (paddy), dry loose maize (maize), dry shells crops (soybeans and peanuts), and fresh roots (cassava and sweet potatoes).*
 7. *Seasonal vegetable and fruit plants. Seasonal vegetable plants are plants which are the sources of vitamin, mineral salt, etc, consumed from the part of the plant in the form of leaf, flower, fruit, and root with the age of less than one year. Seasonal fruit plants are plants which are the sources of vitamin, mineral salt, etc, consumed from the part of the plant in the form of fruits. These plants are creeps with the age of less than one year.*

berbentuk pohon/rumpun tetapi menjalar dan berbatang lunak.

8. Tanaman buah-buahan dan sayuran tahunan. Tanaman buah-buahan tahunan adalah tanaman sumber vitamin, garam mineral, dan lain-lain yang dikonsumsi dari bagian tanaman yang berupa buah dan merupakan tanaman tahunan. Tanaman sayuran tahunan adalah tanaman sumber vitamin, garam mineral, dan lain-lain yang dikonsumsi dari bagian tanaman yang berupa daun dan atau buah yang berumur lebih dari satu tahun.
 9. Luas panen tanaman hortikultura adalah luas tanaman sayuran, buah-buahan, biofarmaka, dan tanaman hias yang diambil hasilnya/dipanen pada periode pelaporan.
 10. Luas panen untuk tanaman sayuran adalah luas tanaman yang dipanen sekaligus/habis/dibongkar dan luas tanaman yang dipanen berkali-kali (lebih dari satu kali)/belum habis. Tanaman yang dipanen sekaligus/habis/dibongkar adalah tanaman yang sehabis panen langsung dibongkar/dicabut, terdiri dari bawang merah, bawang putih, bawang daun, kentang, kol/kubis, kembang kol, petsai/sawi, wortel, lobak, dan kacang merah.
8. *Annual fruit and vegetable plants. Annual fruit plants are plants which are the sources of vitamin, contained mineral salt, etc, consumed from the part of plant in the form of fruit and more than one year of age. Annual vegetable plants are plants which are the sources of vitamin, contained mineral salt, etc, consumed from the part of the plant in the form of vegetable and more than one year of age.*
 9. *Harvested area of horticulture is area which vegetable, fruit, medicinal and ornamental plant of crop harvested during the period of report.*
 10. *Harvested area of vegetables is area of entirely plant harvested/demolished and plant harvested several times/undemolished. Entirely plants harvested/demolished are plants usually harvested once and demolished to be substituted by other plants, consisting of: shallots, garlic, leeks, potato, cabbage, cauli flower, mustard green, carrots, chinese radish, and red kidney beans.*

11. Tanaman yang dipanen berkali-kali (lebih dari satu kali)/belum habis adalah tanaman yang pemanenannya lebih dari satu kali dan biasanya dibongkar apabila panen terakhir sudah tidak memadai lagi, terdiri dari: kacang panjang, cabe besar, cabe rawit, jamur, tomat, terung, buncis, ketimun, labu siam, kangkung, bayam, melon, semangka, dan blewah.
 12. Produksi hortikultura adalah hasil menurut bentuk produk dari setiap tanaman sayuran, buah-buahan, biofarmaka dan tanaman hias yang diambil berdasarkan luas yang dipanen/tanaman yang menghasilkan pada bulan/triwulan laporan.
 13. Kawasan hutan adalah wilayah tertentu yang berupa hutan, yang ditunjuk dan atau ditetapkan oleh pemerintah untuk dipertahankan keberadaannya sebagai hutan tetap. Hal ini untuk menjamin kepastian hukum mengenai status kawasan hutan, letak batas dan luas suatu wilayah tertentu yang sudah ditunjuk menjadi kawasan hutan tetap.
 14. Penunjukan kawasan hutan mencakup pula kawasan perairan yang menjadi bagian dari Kawasan Suaka Alam (KSA) dan Kawasan Pelestarian Alam (KPA).
11. *Plants harvested several times/undemolished are plants usually harvested more than once and demolished in the case that the last harvest was economically not profitable. They consist of : yard long beans, chili, small chili, mushroom, tomatoes, egg plant, frech beans, cucumber, pumpkin/chajota, swamp cabbage, spinach, melon, watermelon, and blewah.*
 12. *Horticulture production is the standard production quantity form of vegetable, fruit, medicinal and ornamental plant based on harvested area/the number of production plants reported monthly/quarterly.*
 13. *Forest area is a specific territory of forest ecosystem determined and or decided by the government as a permanent forest. Such decision is important to maintain the size of forest area and to ensure its legitimation and boundary demarcation of permanent forest.*
 14. *The designation of forest area in some cases also cover inland water, coastal and marine ecosystem that may become part of Sanctuary Reserve Area (KSA) and Nature Conservation Area (KPA).*

15. Kawasan Suaka Alam (KSA) adalah kawasan dengan ciri khas tertentu, baik di darat maupun di perairan yang mempunyai fungsi pokok sebagai kawasan pengawetan keanekaragaman tumbuhan dan satwa serta ekosistemnya, yang juga berfungsi sebagai wilayah sistem penyangga kehidupan.
16. Kawasan Pelestarian Alam (KPA) adalah kawasan dengan ciri khas tertentu, baik di darat maupun di perairan yang mempunyai fungsi pokok perlindungan sistem penyangga kehidupan, pengawetan keanekaragaman jenis tumbuhan dan satwa, serta pemanfaatan secara lestari sumber daya alam hayati dan ekosistemnya.
17. Berdasarkan Undang-Undang No. 41 Tahun 1999 tentang Kehutanan, kawasan hutan dibagi ke dalam kelompok Hutan Konservasi, Hutan Lindung, dan Hutan Produksi.
18. Hutan Konservasi adalah kawasan hutan dengan ciri khas tertentu, yang mempunyai fungsi pokok pengawetan keanekaragaman tumbuhan dan satwa serta ekosistemnya.
19. Hutan Lindung adalah kawasan hutan yang mempunyai fungsi pokok sebagai perlindungan sistem penyangga kehidupan
15. *A Sanctuary Reserve Area is a specific terrestrial or aquatic area having specific criteria for preserving biodiversity plant and animal as well as ecosystem, which also serve as life support system.*
16. *A Nature Conservation area is a specific terrestrial or aquatic area whose main function is to serve life support system and preserve diversity of plant and animal species, as well as to provide a sustainable utilization of living resources and their ecosystems.*
17. *In accordance to the Act on Forestry No. 41/1999, forest area is categorized as Conservation Forest, Protection Forest and Production Forest.*
18. *Conservation Forest is a forest area having specific characteristic established for the purposes of conservation of animal and plant species as well as their ecosystem.*
19. *Protection Forest is a forest area designated to serve life support system, maintain hydrological system, prevent of flood, erosion*

20. untuk mengatur tata air, mencegah banjir, mengendalikan erosi, mencegah intrusi air laut, dan memelihara kesuburan tanah.
20. *control, seawater intrusion, and maintain soil fertility.*
21. Hutan Produksi adalah kawasan hutan yang mempunyai fungsi pokok memproduksi hasil hutan. Hutan produksi terdiri dari Hutan Produksi Tetap (HP), Hutan Produksi Terbatas (HPT), dan Hutan Produksi yang dapat dikonversi.
21. *Production Forest is a forest area designated mainly to promote sustainable forest production. Production forest is classified as permanent production forest, limited production forest, and convertible production forest.*
22. Hutan Konservasi terdiri dari: Kawasan suaka alam berupa Cagar Alam (CA) dan Suaka Margasatwa (SM); kawasan pelestarian alam berupa Taman Nasional (TN), Taman Hutan Raya (THR), dan Taman Wisata Alam (TWA); Taman Buru (TB). Taman Buru adalah kawasan hutan yang ditetapkan sebagai tempat wisata berburu.
22. *Conservation Forest is divided into: Sanctuary Reserve area consists of Strict Nature Reserve and Wildlife Sanctuary. Nature conservation area consists of National Park (TN), Grand Forest Park (THR), and Nature Recreation Park (TWA); Game Hunting Park (TB). Game Hunting Park is forest area devoted for game hunting recreation.*
23. Pemanfaatan hasil hutan kayu adalah segala bentuk usaha yang memanfaatkan dan mengusahakan hasil hutan kayu dengan tidak merusak lingkungan dan tidak mengurangi fungsi pokok hutan. Kegiatan ini hanya dapat dilaksanakan pada areal hutan yang memiliki potensi untuk dilakukan kegiatan pemanfaatan hasil hutan kayu dan dapat dilaksanakan setelah diperoleh izin usaha.
23. *Commercial utilization of timber as forest product is activities to utilize timber without destructing the environment and undermining the main functions of the forest area. Those activities could only be executed in forest area with high commercial timber value with license.*
24. Izin Usaha Pemanfaatan Hasil
24. *The license to commercially utilize*

Hutan Kayu (IUPHHK) pada hutan alam adalah izin untuk memanfaatkan hutan produksi yang kegiatannya terdiri dari pemanenan atau penebangan, penanaman, pemeliharaan, pengamanan, pengolahan, dan pemasaran hasil hutan kayu. IUPHHK dapat diberikan kepada perorangan, koperasi, badan usaha swasta, dan BUMN/BUMD.

timber in natural forest is license to utilize production forest for which the activities consist of harvesting or felling, planting, tending, protecting, processing, and marketing. The license could be granted to individuals, cooperatives, private companies, stateowned enterprises/local government owned enterprises.

25. Produksi hasil hutan utama yang dihasilkan dari hutan adalah kayu bulat. Produksi kayu bulat ini dihasilkan dari hutan alam melalui kegiatan perusahaan Hak Pengusahaan Hutan (HPH/IUPHHK), kegiatan ijin pemanfaatan kayu (IPK) dalam rangka pembukaan wilayah hutan, pembangunan Hutan Tanaman Industri (HTI), serta kegiatan hutan rakyat.
 26. Kayu Gergajian merupakan kayu hasil konversi kayu bulat dengan menggunakan mesin gergaji, mempunyai bentuk yang teratur dengan sisi-sisi sejajar dan sudut-sudutnya siku dengan ketebalan tidak lebih dari 6 cm dan kadar air tidak lebih dari 18 persen. Kayu gergajian yang diolah langsung dari kayu bulat, wajib didukung dengan dokumen yang sah.
 27. Kayu lapis adalah panel kayu yang tersusun dari lapisan veneer di bagian luarnya, sedangkan
25. *The main product of commercial forest operation is log. The log is harvested from various sources such as natural forest granted to concessionaires (IUPHHK/HPH), land clearing activities (IPK), industrial forest plantation (HTI) and community forest.*
 26. *Sawn Timber Constitutes a sawmill product derived from logs as raw material. The product is characterized with regular forms having parallel sides at right angle to each other, thickness not more than 6 cm and moisture content not to exceed 18 percent. Sawn timber produced directly from logs must be certified by a legal document.*
 27. *Plywood is wood panel consisting of layers pressed together in between veneers; the core may*

28. di bagian intinya (*core*) bisa berupa veneer atau material lain, diikat dengan lem kemudian di-press (ditekan) sedemikian rupa sehingga menjadi panel yang kuat. Termasuk dalam artian ini adalah kayu lapis yang dilapisi lagi dengan material lain.
29. Data populasi ternak dan pemotongan ternak bersumber dari Dinas Pertanian dan Peternakan Kabupaten Bengkulu Utara.
30. Data statistik perikanan merupakan data sekunder yang bersumber dari Dinas Ketahanan Pangan dan Perikanan Kabupaten Bengkulu Utara. Statistik perikanan dibedakan atas data Perikanan Tangkap dan Perikanan Budidaya. Perikanan Tangkap diklasifikasikan atas penangkapan ikan di laut dan penangkapan ikan di perairan umum.
31. Rumah Tangga Perikanan Tangkap adalah rumah tangga yang melakukan kegiatan penangkapan ikan/binatang air lainnya/tanaman air dengan tujuan sebagian/seluruh hasilnya untuk dijual.
32. Rumah Tangga Perikanan Budidaya adalah rumah tangga yang melakukan kegiatan budidaya ikan/binatang air
28. *be veneer or some other material, bound together with glue and pressed tightly together to make a strong panel. Included to this definition is plywood covered with other materials.*
29. *Data of domestic livestock population are obtained from Regional Office of Agriculture and Livestock Service of Bengkulu Utara Regency.*
30. *Fishery Statistics are secondary data obtained from Regional Office of Food Security and Fisheries of Bengkulu Tengah Regency. Fishery statistics are categorized into capture fisheries and aquaculture. Capture fisheries are further classified into marine capture fisheries and inland open water capture fisheries.*
31. *A capture fishery household is a household conducting activities in catching fishes/other aquatic animals/aquatic plants, for which the products are wholly or partly to be sold.*
32. *An aquaculture fishery household is a household conducting activities in culturing fishes/other aquatic animals/aquatic plants, for which the products are wholly or partly to*

lainnya/tanaman air dengan *be sold*.
tujuan sebagian/seluruh hasilnya
untuk dijual.

<https://bengkuluutarakab.bps.go.id>

ULASAN

Sektor pertanian berperan penting dalam perekonomian Kabupaten Bengkulu Utara karena merupakan sektor utama yang memberikan peranan terbesar dalam pembentukan Produk Domestik Regional Bruto (PDRB).

Cakupan kegiatan pertanian terdiri dari beberapa jenis kegiatan yaitu pertanian, peternakan, perburuan dan jasa pertanian, kehutanan dan penebangan kayu serta perikanan.

Dukungan luas wilayah dan kondisi lahan di Kabupaten Bengkulu Utara terhadap komoditas tanaman perkebunan menjadikan wilayah ini banyak yang dimanfaatkan sebagai lahan perkebunan. Selain dikelola oleh perusahaan pemerintah (Perkebunan Nusantara), terdapat juga perkebunan yang dimiliki dan dikelola rakyat. Komoditi yang dihasilkan antara lain kelapa sawit, karet, kopi, dan lain-lain. Pada tahun 2021, kelapa sawit dan karet merupakan komoditas unggulan.

Hewan ternak dibagi dalam dua kelompok yaitu ternak besar dan ternak kecil serta unggas. Hewan yang masuk kategori ternak besar adalah sapi potong dan kerbau. Sedangkan hewan yang masuk kategori ternak kecil dan unggas adalah kambing, domba, babi, itik, ayam ras, dan ayam kampung. Secara umum, populasi ternak besar mengalami peningkatan

DESCRIPTION

The agricultural sector plays an important role in the economy of Bengkulu Utara Regency because it is the main sector that provides the greatest contribution in the formation of Gross Domestic Product (GDP).

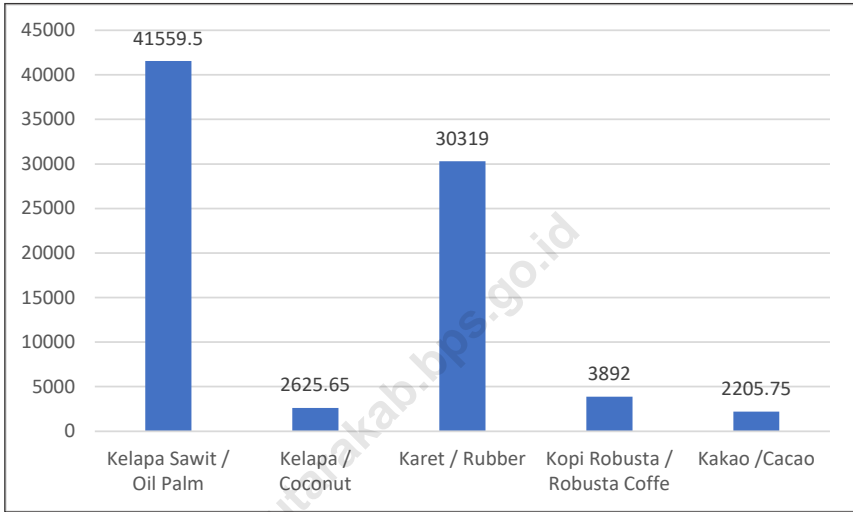
The scope of agricultural activities consist of several activities, namely agricultures, livestock, hunts, and agricultural services, forestry and logging, and fishery.

The supports from the area and condition of the land in Bengkulu Utara Regency on plantation crops make this area used very much as plantation land. Besides plantations managed by government company (Perkebunan Nusantara), there are also ones owned and managed by people. Commodities produced are palm oil, rubber, coffee, etc. In 2021, palm oil and rubber are the leading commodities.

The livestock are divided into twogroups: large livestock, small livestock and poultry. Animals categorized as large livestock are beef cattle and buffalo. While the animals categorized as small livestock and poultry are goats, sheep, pigs, ducks, broilers and layers, and organic chicken. In general, the population of large livestock has increased if compared to the previous year.

Gambar
Figures 5.1

Luas Areal Tanaman Perkebunan Kabupaten Bengkulu Utara (ha), 2021
Planted Area of Estaticd Corps in Bengkulu Utara (ha), 2021ch



Sumber/Source: Petugas Perkebunan Kecamatan (PPK) Dinas Perkebunan Kab Bengkulu Utara / District Plantation Officer (PPK) Regional Office of Plantation of Bengkulu Utara Regency

5.1 HORTIKULTURA HORTICULTURE

Tabel 5.1.1 Luas Panen Tanaman Sayuran Menurut Kecamatan dan Jenis Tanaman (ha), 2020 dan 2021
Harvested Area of Vegetables by Subdistrict and Kind of Plant (ha), 2020 and 2021

Kecamatan Subdistrict	Bawang Merah/Shallot		Cabai Rawit/Chili		Cabai Keriting/Chili	
	2020	2021	2020	2021	2020	2021
(1)	(2)	(3)	(4)	(5)	(6)	(7)
Enggano	-	-	4	3,5	n/a	3
Kerkap	-	-	-	-	n/a	10
Air Napal	-	-	6	7	n/a	9
Air Besi	-	-	6	-	n/a	-
Hulu Palik	2	3	25	10	n/a	8
Tanjung Agung Palik	-	-	3	4	n/a	9
Kota Arga Makmur	4	-	16	5	n/a	-
Arma Jaya	-	-	7	16	n/a	-
Lais	-	-	4	1,17	n/a	4,54
Batik Nau	-	-	5	7	n/a	6
Giri Mulya	-	-	4	-	n/a	2
Air Padang	-	-	24	19	n/a	14
Padang Jaya	-	-	21	11	n/a	2
Ketahun	-	-	3	3	n/a	6
Napal Putih	-	-	-	1	n/a	8
Ulok Kupai	-	-	5	5	n/a	17
Pinang Raya	-	-	1	-	n/a	-
Putri Hijau	-	-	2	1	n/a	-
Marga Sakti Sebelat	-	-	2	1	n/a	3
Bengkulu Utara	6	3	138	94,67	n/a	101,54

Lanjutan Tabel/*Continued Table* 5.1.1

Kecamatan Subdistrict	Kentang/Potato		Kubis/Cabbage	
	2020	2021	2020	2021
(1)	(8)	(9)	(10)	(11)
Enggano	-	-	-	-
Kerkap	-	-	-	-
Air Napal	-	-	-	-
Air Besi	-	-	-	-
Hulu Palik	-	-	-	-
Tanjung Agung Palik	-	-	-	-
Kota Arga Makmur	-	-	-	-
Arma Jaya	-	-	-	-
Lais	-	-	-	-
Batik Nau	-	-	-	-
Giri Mulya	-	-	-	-
Air Padang	-	-	-	-
Padang Jaya	-	-	-	-
Ketahun	-	-	-	-
Napal Putih	-	-	-	-
Ulok Kupai	-	-	-	-
Pinang Raya	-	-	-	-
Putri Hijau	-	-	-	-
Marga Sakti Sebelat	-	-	-	-
Bengkulu Utara	-	-	-	-

Lanjutan Tabel/*Continued Table* 5.1.1

Kecamatan Subdistrict	Petsai Chinese Cabbage		Tomat/Tomato		Bawang Putih Garlic	
	2020	2021	2020	2021	2020	2021
(1)	(12)	(13)	(14)	(15)	(16)	(17)
Enggano	-	-	2	1,5	-	-
Kerkap	-	-	-	8	-	-
Air Napal	-	-	4	1	-	-
Air Besi	-	-	9	-	-	-
Hulu Palik	9	3	14	13	-	-
Tanjung Agung Palik	-	-	-	3	-	-
Kota Arga Makmur	-	-	18	5	-	-
Arma Jaya	-	-	1	-	-	-
Lais	-	-	9	1,6	-	-
Batik Nau	-	-	6	6	-	-
Giri Mulya	-	-	-	-	-	-
Air Padang	-	6	21	28	-	-
Padang Jaya	-	-	29	12	-	-
Ketahun	-	-	-	-	-	-
Napal Putih	-	-	-	-	-	-
Ulok Kupai	-	-	2	-	-	-
Pinang Raya	-	-	1	-	-	-
Putri Hijau	-	-	-	-	-	-
Marga Sakti Sebelat	-	-	-	-	-	-
Bengkulu Utara	9	9	116	79,1	-	-

Lanjutan Tabel/Continued Table 5.1.1

Kecamatan Subdistrict	Bawang Daun/Scallion		Bayam/Spinach		Blewah Blewah	
	2020	2021	2020	2021	2020	2021
(1)	(18)	(19)	(20)	(21)	(22)	(23)
Enggano	-	-	6	2,5	-	-
Kerkap	-	-	10	5	-	-
Air Napal	-	-	3	0	-	-
Air Besi	-	-	10	0	-	-
Hulu Palik	13	6	9	12	-	-
Tanjung Agung Palik	-	-	4	7	-	-
Kota Arga Makmur	17	1	15	5	-	-
Arma Jaya	-	-	11	18	-	-
Lais	-	1,95	15	3,72	-	-
Batik Nau	-	-	9	9	-	-
Giri Mulya	-	-	10	5	-	-
Air Padang	26	22	23	15	-	-
Padang Jaya	-	-	20	16	-	-
Ketahun	-	-	3	2	-	-
Napal Putih	-	-	-	0	-	-
Ulok Kupai	-	-	1	0	-	-
Pinang Raya	-	-	1	0	-	-
Putri Hijau	-	-	3	0	-	-
Marga Sakti Sebelat	-	-	2	2	-	-
Bengkulu Utara	56	30,95	155	102,22	-	-

Lanjutan Tabel/Continued Table 5.1.1

Kecamatan Subdistrict	Cabai Besar/Big Chili		Kacang Panjang/Long Beans		Kangkung/Spinach	
	2020	2021	2020	2021	2020	2021
(1)	(24)	(25)	(26)	(27)	(28)	(29)
Enggano	5	-	6	3	6	2
Kerkap	8	1	8	9	11	9
Air Napal	9	8	5	11	9	1
Air Besi	7	-	8	-	10	-
Hulu Palik	22	16	19	12	14	9
Tanjung Agung Palik	12	2	6	13	20	15
Kota Arga Makmur	23	9	26	10	17	12
Arma Jaya	29	31	20	22,5	8	27
Lais	20	1,5	23	3,52	21	3,8
Batik Nau	10	1	7	7	13	9
Giri Mulya	7	1	7	4	3	4
Air Padang	25	11	19	23	18	19
Padang Jaya	48	61	41	45	27	23
Ketahun	2	-	4	3	3	2
Napal Putih	6	-	-	2	-	2
Ulok Kupai	14	-	7	7	4	8
Pinang Raya	2	-	3	3	2	-
Putri Hijau	2	-	4	-	4	-
Marga Sakti Sebelat	4	-	4	3	3	4
Bengkulu Utara	255	142,5	217	181,02	193	149,8

Lanjutan Tabel/Continued Table 5.1.1

Kecamatan Subdistrict	Terung/Eggplant		Semangka/Watermelon		Ketimun/Cucumber	
	2020	2021	2020	2021	2020	2021
(1)	(30)	(31)	(32)	(33)	(34)	(35)
Enggano	7	4	-	-	2	2
Kerkap	2	9	1	-	9	7
Air Napal	5	9	4	-	6	1
Air Besi	9	-	2	-	9	-
Hulu Palik	22	10	-	-	17	13
Tanjung Agung Palik	10	12	3	4	9	13
Kota Arga Makmur	31	11	3	-	31	9
Arma Jaya	2	17	-	-	14	16
Lais	16	4,65	12	3	15	1,75
Batik Nau	12	7	2	-	1	-
Giri Mulya	6	3	2	-	3	1
Air Padang	20	30	15	2	23	18
Padang Jaya	34	38	3	7	25	30
Ketahun	2	2	3	2	1	-
Napal Putih	4	1	-	1	-	1
Ulok Kupai	4	3	8	1	3	2
Pinang Raya	3	-	2	-	1	-
Putri Hijau	3	-	4	1	1	-
Marga Sakti Sebelat	2	1	2	2	2	1
Bengkulu Utara	194	161,65	66	23	172	115,75

Catatan/Note: ...

Sumber/Source: BPS, Statistik Pertanian Hortikultura SPH-SBS/BPS-Statistics Indonesia, Agricultural Statistic for Horticulture SPH-SBS

Tabel
Table 5.1.2**Produksi Tanaman Sayuran Menurut Kecamatan dan Jenis Tanaman (kuintal), 2020 dan 2021**
Production of Vegetables by Subdistrict and Kind of Plant (quintal), 2020 and 2021

Kecamatan Subdistrict	Bawang Merah/Shallot		Cabai Rawit/Chili		Cabai Keriting/Chili	
	2020	2021	2020	2021	2020	2021
(1)	(2)	(3)	(4)	(5)	(6)	(7)
Enggano	-	-	70	125	n/a	115
Kerkap	-	-	-	-	n/a	410
Air Napal	-	-	60	180	n/a	130
Air Besi	-	-	270	0	n/a	-
Hulu Palik	120	135	450	180	n/a	110
Tanjung Agung Palik	-	-	160	230	n/a	245
Kota Arga Makmur	240	-	230	55	n/a	-
Arma Jaya	-	-	460	550	n/a	-
Lais	-	-	50	25	n/a	54
Batik Nau	-	-	50	100	n/a	90
Giri Mulya	-	-	90	-	n/a	100
Air Padang	-	-	240	310	n/a	260
Padang Jaya	-	-	310	178	n/a	12
Ketahun	-	-	50	40	n/a	100
Napal Putih	-	-	-	10	n/a	100
Ulok Kupai	-	-	50	110	n/a	260
Pinang Raya	-	-	10	-	n/a	-
Putri Hijau	-	-	20	8	n/a	-
Marga Sakti Sebelat	-	-	40	32	n/a	64
Bengkulu Utara	360	135	2610	2133	n/a	2050

Lanjutan Tabel/Continued Table 5.1.2

Kecamatan Subdistrict	Kentang/Potato		Kubis/Cabbage	
	2020	2021	2020	2021
	(1)	(8)	(9)	(10)
Enggano	-	-	-	-
Kerkap	-	-	-	-
Air Napal	-	-	-	-
Air Besi	-	-	-	-
Hulu Palik	-	-	-	-
Tanjung Agung Palik	-	-	-	-
Arga Makmur	-	-	-	-
Arma Jaya	-	-	-	-
Lais	-	-	-	-
Batik Nau	-	-	-	-
Giri Mulya	-	-	-	-
Air Padang	-	-	-	-
Padang Jaya	-	-	-	-
Ketahun	-	-	-	-
Napal Putih	-	-	-	-
Ulok Kupai	-	-	-	-
Pinang Raya	-	-	-	-
Putri Hijau	-	-	-	-
Marga Sakti Sebelat	-	-	-	-
Bengkulu Utara	-	-	-	-

Lanjutan Tabel/Continued Table 5.1.2

Kecamatan Subdistrict	Petai Chinese Cabbage		Tomat/Tomato		Bawang Putih Garlic	
	2020	2021	2020	2021	2020	2021
(1)	(12)	(13)	(14)	(15)	(16)	(17)
Eggano	-	-	250	380	-	-
Kerkap	-	-	0	660	-	-
Air Napal	-	-	250	80	-	-
Air Besi	-	-	600	-	-	-
Hulu Palik	270	90	1 000	785	-	-
Tanjung Agung Palik	-	-	-	49	-	-
Arga Makmur	-	-	900	206	-	-
Arma Jaya	-	-	50	-	-	-
Lais	-	-	450	88	-	-
Batik Nau	-	-	300	290	-	-
Giri Mulya	-	-	-	-	-	-
Air Padang	-	60	1 050	1 515	-	-
Padang Jaya	-	-	1 450	484	-	-
Ketahun	-	-	-	-	-	-
Napal Putih	-	-	-	-	-	-
Ulok Kupai	-	-	100	-	-	-
Pinang Raya	-	-	50	-	-	-
Putri Hijau	-	-	-	-	-	-
Marga Sakti Sebelat	-	-	-	-	-	-
Bengkulu Utara	270	150	6 450	4 537	-	-

Catatan/Note: ...

Sumber/Source: BPS, Statistik Pertanian Hortikultura SPH-SBS/BPS-Statistics Indonesia, Agricultural Statistic for Horticulture SPH-SBS

Lanjutan Tabel/Continued Table 5.1.2

Kecamatan Subdistrict	Bawang Daun/Scallion		Bayam/Spinach		Blewah Blewah	
	2020	2021	2020	2021	2020	2021
(1)	(18)	(19)	(20)	(21)	(22)	(23)
Enggano	-	-	180	220	-	-
Kerkap	-	-	260	100	-	-
Air Napal	-	-	60	0	-	-
Air Besi	-	-	300	0	-	-
Hulu Palik	433	106	175	240	-	-
Tanjung Agung Palik	-	-	80	225	-	-
Kota Arga Makmur	567	33	300	209	-	-
Arma Jaya	-	-	210	340	-	-
Lais	-	68	300	66	-	-
Batik Nau	-	-	240	200	-	-
Giri Mulya	-	-	220	140	-	-
Air Padang	868	375	460	420	-	-
Padang Jaya	-	-	400	385	-	-
Ketahun	-	-	60	40	-	-
Napal Putih	-	-	0	0	-	-
Ulok Kupai	-	-	220	0	-	-
Pinang Raya	-	-	65	0	-	-
Putri Hijau	-	-	60	0	-	-
Marga Sakti Sebelat	-	-	60	52	-	-
Bengkulu Utara	1 868	582	3 650	2 637	-	-

Lanjutan Tabel/Continued Table 5.1.2

Kecamatan Subdistrict	Cabai Besar/Big Chili		Kacang Panjang/Long Beans		Kangkung/Spinach	
	2020	2021	2020	2021	2020	2021
(1)	(24)	(25)	(26)	(27)	(28)	(29)
Enggano	80	-	70	102	180	185
Kerkap	198	40	135	195	280	166
Air Napal	90	230	63	232	180	129
Air Besi	190	-	117	-	280	-
Hulu Palik	490	200	238	176	300	300
Tanjung Agung Palik	320	26	170	243	410	330
Kota Arga Makmur	470	134	322	94	340	397
Arma Jaya	1 850	745	277	344	160	580
Lais	270	15	244	54	420	70
Batik Nau	100	10	79	72	340	180
Giri Mulya	130	20	95	53	60	120
Air Padang	250	210	185	329	360	560
Padang Jaya	580	878	411	585	540	547
Ketahun	40	-	32	70	60	40
Napal Putih	90	-	-	22	-	40
Ulok Kupai	140	-	208	162	260	160
Pinang Raya	20	-	69	38	104	-
Putri Hijau	30	-	45	-	80	-
Marga Sakti Sebelat	60	-	48	48	240	78
Bengkulu Utara	5 398	2 508	2 808	2 819	4 594	3 882

Lanjutan Tabel/Continued Table 5.1.2

Kecamatan Subdistrict	Terung/Eggplant		Semangka/Watermelon		Ketimun/Cucumber	
	2020	2021	2020	2021	2020	2021
(1)	(30)	(31)	(32)	(33)	(34)	(35)
Enggano	500	800	-	-	145	156
Kerkap	160	1670	80	-	260	310
Air Napal	300	975	320	-	202	173
Air Besi	850	-	160	-	374	-
Hulu Palik	1 450	725	-	-	514	577
Tanjung Agung Palik	460	783	240	190	257	641
Kota Arga Makmur	1 550	611	240	-	886	303
Arma Jaya	100	1 900	-	-	1 030	472
Lais	800	422	960	240	453	68
Batik Nau	600	500	160	-	29	-
Giri Mulya	300	215	160	-	87	58
Air Padang	1 000	1 930	1 200	160	659	741
Padang Jaya	1 700	2 094	240	375	715	1 035
Ketahun	100	200	240	100	29	-
Napal Putih	200	100	-	60	-	42
Ulok Kupai	200	150	640	40	87	152
Pinang Raya	150	-	128	-	29	-
Putri Hijau	200	-	480	24	29	-
Marga Sakti Sebelat	200	30	400	120	145	43
Bengkulu Utara	10 820	13 105	5 648	1 309	5 930	4 771

Catatan/Note: ...

Sumber/Source: BPS, Statistik Pertanian Hortikultura SPH-SBS/BPS-Statistics Indonesia, Agricultural Statistic for Horticulture SPH-SBS

Tabel
Table 5.1.3

Luas Panen Tanaman Sayuran dan Buah-Buahan Semusim Menurut Jenis Tanaman (ha), 2017–2021
Harvested Area of Seasonal Vegetables and Fruits by Kind of Plant (ha), 2017–2021

Jenis Tanaman Kind of Plants	2017	2018	2019	2020	2021
(1)	(2)	(3)	(4)	(5)	(6)
Bawang Daun/ <i>Wlech Onion</i>	21	10	23	56	31
Bawang Merah/ <i>Shallot</i>	-	-	1	6	3
Bayam/ <i>Spinach</i>	105	42	126	185	102
Buncis/ <i>Green Bean</i>	33	13	43	63	36
Cabai Besar/ <i>Chili (Capsicum Annum)</i>	326	136	268	337	244
Cabai Rawit/ <i>Chili (Capsicum Frutescens)</i>	141	97	131	173	95
Jamur/ <i>Mushroom</i>	-	-	49	36	12
Kacang Merah/ <i>Red Bean</i>	2	2	13	1	-
Kacang Panjang/ <i>Yarldlong Bean</i>	319	144	269	267	181
Kangkung/ <i>Kangkong</i>	175	72	182	227	150
Kembang Kol/ <i>Cauliflower</i>	-	-	1	-	-
Ketimun/ <i>Cucumber</i>	134	73	181	207	116
Kubis/ <i>Cabbage</i>	-	-	-	-	-
Labu Siam/ <i>Chayote</i>	6	1	4	7	1
Petsai/ <i>Chinese Cabbage</i>	2	2	7	9	9
Terung/ <i>Eggplant</i>	230	108	219	267	162
Tomat/ <i>Tomato</i>	92	71	135	141	79
Melon/ <i>Melon</i>	1	-	5	21	2
Semangka/ <i>Watermelon</i>	66	26	63	78	23
Stroberi/ <i>Strawberry</i>	-	-	8	15	-

Catatan/Note: Angka Sementara / Preliminary Figures

Sumber/Source: BPS, Statistik Pertanian Hortikultura SPH-SBS/BPS-Statistics Indonesia, Agricultural Statistic for Horticulture SPH-SBS

Tabel 5.1.4 **Produksi Tanaman Sayuran dan Buah–Buahan Semusim Menurut Jenis Tanaman (kuintal), 2017-2021**
Production of Seasonal Vegetables and Fruits by Kind of Plant (quintal), 2017-2021

Jenis Tanaman Kind of Plants	2017	2018	2019	2020	2021
(1)	(2)	(3)	(4)	(5)	(6)
Bawang Daun/ <i>Wlech Onion</i>	669	300	768	1 868	582
Bawang Merah/ <i>Shallot</i>	-	-	60	360	135
Bayam/ <i>Spinach</i>	1 112	465	1 636	9 970	2 637
Buncis/ <i>Green Bean</i>	363	126	1 200	4 260	1 485
Cabai Besar/ <i>Chili (Capsicum Annum)</i>	4 714	1 949	4 757	14 400	4 558
Cabai Rawit/ <i>Chili (Capsicum Frutescens)</i>	2 418	1 530	2 511	7 050	2 133
Jamur/ <i>Mushroom</i>	-	-	351	61	12
Kacang Merah/ <i>Red Bean</i>	60	60	390	30	-
Kacang Panjang/ <i>Yardlong Bean</i>	5 032	2 192	3 934	7 040	2 819
Kangkung/ <i>Kangkong</i>	3 743	1 606	4 898	11 844	3 882
Kembang Kol/ <i>Cauliflower</i>	-	-	20	-	-
Ketimun/ <i>Cucumber</i>	2 060	1 469	5 871	19 879	4 771
Kubis/ <i>Cabbage</i>	-	-	-	-	-
Labu Siam/ <i>Chayote</i>	322	29	266	1 200	10
Petsai/ <i>Chinese Cabbage</i>	60	60	240	270	150
Terung/ <i>Eggplant</i>	6 301	3 010	7 124	48 890	13 105
Tomat/ <i>Tomato</i>	2 604	1 749	3 681	21 115	4 537
Melon/ <i>Melon</i>	91	-	236	6 213	95
Semangka/ <i>Watermelon</i>	3 826	1 384	3 631	20 184	1 309
Stroberi/ <i>Strawberry</i>	-	-	66	5 100	-

Catatan/Note: Angka Sementara / Preliminary Figures

Sumber/Source: BPS, Statistik Pertanian Hortikultura SPH-SBS/BPS-Statistics Indonesia, Agricultural Statistic for Horticulture SPH-SBS

Tabel
Table 5.1.5

Luas Panen Tanaman Biofarmaka Menurut Kecamatan dan Jenis Tanaman (m²), 2020 dan 2021
Harvested Area of Medicinal Plants by Subdistrict and Kind of Plant (m²), 2020 and 2021

Kecamatan Subdistrict	Jahe/Ginger		Laos/Lengkuas/Galanga	
	2020	2021	2020	2021
(1)	(2)	(3)	(4)	(5)
Enggano	8 070	-	1 060	-
Kerkap	2 380	-	2 830	-
Air Napal	10 001	4 500	10 001	1 500
Air Besi	-	-	-	-
Hulu Palik	19 550	1 500	10 900	1 300
Tanjung Agung Palik	18 025	23 025	2 682	26 082
Kota Arga Makmur	15 518	1 950	320	90
Arma Jaya	13 120	24 070	15 000	8 500
Lais	12	95	13	7
Batik Nau	122	13	364	-
Giri Mulya	37	10	6	-
Air Padang	24 600	10 000	19 600	800
Padang Jaya	295	50	210	-
Ketahun	-	5 500	-	-
Napal Putih	-	10 000	-	-
Ulok Kupai	48	10	32	21
Pinang Raya	-	-	-	-
Putri Hijau	-	-	-	-
Marga Sakti Sebelat	-	-	-	-
Bengkulu Utara	111 778	80 723	63 018	38 300

Lanjutan Tabel/Continued Table 5.1.5

Kecamatan Subdistrict	Kencur/East Indian Galangal		Kunyit/Turmeric	
	2020	2021	2020	2021
(1)	(6)	(7)	(8)	(9)
Enggano	3 020	-	2 919	-
Kerkap	175	-	656	-
Air Napal	10 001	13 000	10 001	5 000
Air Besi	145 550	-	35 706	-
Hulu Palik	22 000	2 500	9 000	4 375
Tanjung Agung Palik	18 500	46 900	4 100	14 000
Kota Arga Makmur	4 214	-	30	11
Arma Jaya	-	4 500	33 000	12 020
Lais	970	125	8	5
Batik Nau	639	35	110	2
Giri Mulya	24	3	28	8
Air Padang	566 550	56 900	29 100	13 000
Padang Jaya	900	50	250	50
Ketahun	-	-	-	-
Napal Putih	-	-	-	-
Ulok Kupai	6	6	14	25
Pinang Raya	-	-	-	-
Putri Hijau	-	-	-	-
Marga Sakti Sebelat	-	-	-	-
Bengkulu Utara	772 549	124 019	124 922	48 496

Lanjutan Tabel/*Continued Table* 5.1.5

Kecamatan Subdistrict	Lempuyang/Zingiber Aromaticum		Lidah Buaya/AloeVera	
	2020	2021	2020	2021
(1)	(6)	(7)	(8)	(9)
Enggano	-	-	-	-
Kerkap	-	-	-	-
Air Napal	-	-	-	-
Air Besi	-	-	-	-
Hulu Palik	-	-	-	-
Tanjung Agung Palik	-	-	-	-
Kota Arga Makmur	2	-	184	26
Arma Jaya	18 620	3 400	-	-
Lais	3	-	-	-
Batik Nau	48	39	6	-
Giri Mulya	-	-	-	-
Air Padang	-	-	-	-
Padang Jaya	-	-	-	-
Ketahun	-	-	-	-
Napal Putih	-	-	-	-
Ulok Kupai	-	-	-	-
Pinang Raya	-	-	-	-
Putri Hijau	-	-	-	-
Marga Sakti Sebelat	-	-	-	-
Bengkulu Utara	18 673	3 439	190	26

Lanjutan Tabel/Continued Table 5.1.5

Kecamatan Subdistrict	Temulawak/Java Turmeric		Temuireng/Black Turmeric	
	2020	2021	2020	2021
(1)	(6)	(7)	(8)	(9)
Enggano	1	-	-	-
Kerkap	-	-	-	-
Air Napal	-	50	-	-
Air Besi	4	-	-	-
Hulu Palik	-	-	-	-
Tanjung Agung Palik	-	-	-	-
Kota Arga Makmur	2	-	2	-
Arma Jaya	-	1 500	-	-
Lais	2	-	1	-
Batik Nau	90	-	16	-
Giri Mulya	-	-	-	-
Air Padang	-	-	-	-
Padang Jaya	-	-	-	-
Ketahun	-	-	-	-
Napal Putih	-	-	-	-
Ulok Kupai	10	4	-	-
Pinang Raya	-	-	-	-
Putri Hijau	-	-	-	-
Marga Sakti Sebelat	-	-	-	-
Bengkulu Utara	109	1 554	19	-

Catatan/Note: Angka Sementara / Preliminary Figures

Sumber/Source: BPS, Statistik Pertanian Hortikultura SPH-TBF/BPS-Statistics Indonesia, Agricultural Statistic for Horticulture SPH-TBF

Tabel
Table 5.1.6**Produksi Tanaman Biofarmaka Menurut Kecamatan dan Jenis Tanaman (kg), 2020 and 2021**
Production of Medicinal Plants by Subdistrict and Kind of Plant (kg) 2020 and 2021

Kecamatan Subdistrict	Jahe/Ginger		Laos/Lengkuas/Galanga	
	2020	2021	2020	2021
(1)	(2)	(3)	(4)	(5)
Enggano	27 708	-	11 966	-
Kerkap	10 410	-	30 780	-
Air Napal	18 002	18 300	54 008	10 400
Air Besi	-	-	-	-
Hulu Palik	45 480	1 800	106 560	4 680
Tanjung Agung Palik	21 708	81 530	12 340	85 895
Kota Arga Makmur	24 562	2 340	2 144	324
Arma Jaya	34 032	67 584	54 000	30 000
Lais	30	495	69	50
Batik Nau	280	13	3 228	-
Giri Mulya	85	14	70	-
Air Padang	82 320	18 200	268 380	2 500
Padang Jaya	948	160	2 808	-
Ketahun	-	18 000	-	-
Napal Putih	-	30 000	-	-
Ulok Kupai	111	35	241	74
Pinang Raya	-	-	-	-
Putri Hijau	-	-	-	-
Marga Sakti Sebelat	-	-	-	-
Bengkulu Utara	265 676	238 471	546 594	133 923

Lanjutan Tabel/Continued Table 5.1.6

Kecamatan Subdistrict	Kencur/East Indian Galangal		Kunyit/Turmeric	
	2020	2021	2020	2021
(1)	(6)	(7)	(8)	(9)
Enggano	7 268	-	27 519	-
Kerkap	284	-	7 134	-
Air Napal	12 802	7 400	60 006	30 000
Air Besi	465 607	-	428 205	-
Hulu Palik	28 400	2 000	62 550	13 125
Tanjung Agung Palik	49 520	196 520	12 900	67 500
Kota Arga Makmur	4 162	-	210	33
Arma Jaya	-	13 500	279 000	36 860
Lais	3 074	420	30	23
Batik Nau	1 436	35	726	2
Giri Mulya	36	4	327	24
Air Padang	1 783 336	134 700	330 450	37 000
Padang Jaya	2 400	140	870	140
Ketahun	-	-	-	-
Napal Putih	-	-	-	-
Ulok Kupai	19	5	48	73
Pinang Raya	-	-	-	-
Putri Hijau	-	-	-	-
Marga Sakti Sebelat	-	-	-	-
Bengkulu Utara	2 358 344	354 724	1 209 975	184 780

Lanjutan Tabel/*Continued Table* 5.1.6

Kecamatan Subdistrict	Lempuyang/Zingiber Aromaticum		Lidah Buaya/AloeVera	
	2020	2021	2020	2021
(1)	(6)	(7)	(8)	(9)
Enggano	-	-	-	-
Kerkap	-	-	-	-
Air Napal	-	-	-	-
Air Besi	-	-	-	-
Hulu Palik	-	-	-	-
Tanjung Agung Palik	-	-	-	-
Kota Arga Makmur	12	-	1 044	78
Arma Jaya	62 064	20 388	-	-
Lais	11	-	-	-
Batik Nau	419	94	18	-
Giri Mulya	-	-	-	-
Air Padang	-	-	-	-
Padang Jaya	-	-	-	-
Ketahun	-	-	-	-
Napal Putih	-	-	-	-
Ulok Kupai	-	-	-	-
Pinang Raya	-	-	-	-
Putri Hijau	-	-	-	-
Marga Sakti Sebelat	-	-	-	-
Bengkulu Utara	62 506	20 482	1 062	78

Lanjutan Tabel/Continued Table 5.1.6

Kecamatan Subdistrict	Temulawak/Java Turmeric		Temuireng/Black Turmeric	
	2020	2021	2020	2021
(1)	(6)	(7)	(8)	(9)
Enggano	2	-	-	-
Kerkap	-	-	-	-
Air Napal	-	120	-	-
Air Besi	16	-	-	-
Hulu Palik	-	-	-	-
Tanjung Agung Palik	-	-	-	-
Kota Arga Makmur	3	-	11	-
Arma Jaya	-	4 500	-	-
Lais	12	-	8	-
Batik Nau	314	-	77	-
Giri Mulya	-	-	-	-
Air Padang	-	-	-	-
Padang Jaya	-	-	-	-
Ketahun	-	-	-	-
Napal Putih	-	-	-	-
Ulok Kupai	15	10	-	-
Pinang Raya	-	-	-	-
Putri Hijau	-	-	-	-
Marga Sakti Sebelat	-	-	-	-
Bengkulu Utara	362	4 630	96	-

Catatan/Note: Angka Sementara / Preliminary Figures

Sumber/Source: BPS, Statistik Pertanian Hortikultura SPH-TBF/BPS-Statistics Indonesia, Agricultural Statistic for Horticulture SPH-TBF

Tabel
Table 5.1.7

Luas Panen Tanaman Biofarmaka Menurut Jenis Tanaman (m²), 2017–2021
Harvested Area of Medicinal Plants by Kind of Plant (m²), 2017–2021

Jenis Tanaman <i>Kind of Plants</i>	2017	2018	2019	2020	2021
(1)	(2)	(3)	(4)	(5)	(6)
Diingo/Dringo/ <i>Sweet Root/Calamus</i>	150	80	-	-	-
Jahe/ <i>Ginger</i>	201 313	116 155	120 763	111 778	80 723
Kapulaga/ <i>Java Cardamon</i>	203	120	1	1	-
Keji Beling/Kecibeling/ <i>Strobilanthes crispa</i>	-	2	-	86	-
Kencur/ <i>East Indian Galangal</i>	481 302	400 675	165 827	772 549	124 019
Kunyit/ <i>Turmeric</i>	91 884	85 869	57 216	124 922	48 496
Laos/Lengkuas/ <i>Galanga</i>	106 243	80 489	73 699	63 018	38 300
Lempuyang/ <i>Zingiber Aromaticum</i>	275	178	10 728	18 673	3 439
Lidah Buaya/ <i>Oliviera</i>	-	2	53	190	26
Mahkota Dewa/ <i>God's Crown</i>	1 272	192	31	1 017	-
Mengkudu/Pace/ <i>Indian Mulberry</i>	867	413	351	964	507
Sambiloto/ <i>King of Bitter</i>	2	-	52	421	1
Temuireng/ <i>Black Turmeric</i>	224	61	24	19	-
Temukunci/ <i>Chinese Keys</i>	-	2	6	12	-
Temulawak/ <i>Java Turmeric</i>	283	213	40	109	1 554

Catatan/Note: Angka Sementara /Preliminary Figures

Sumber/Source: BPS, Statistik Pertanian Hortikultura SPH-TBF/BPS-Statistics Indonesia, Agricultural Statistic for Horticulture SPH-TBF

Catatan/Note: Angka Sementara /Preliminary Figures

Sumber/Source: BPS, Statistik Pertanian Hortikultura SPH-TBF/BPS-Statistics Indonesia, Agricultural Statistic for Horticulture SPH-TBF

Tabel 5.1.8 **Produksi Tanaman Biofarmaka Menurut Jenis Tanaman (kg), 2017–2021**
Table 5.1.8 **Production of Medicinal Plants by Kind of Plant (kg), 2017–2021**

Jenis Tanaman <i>Kind of Plants</i>	2017	2018	2019	2020	2021
(1)	(2)	(3)	(4)	(5)	(6)
Dlango/Dringo/ <i>Sweet Root/Calamus</i>	334	96	-	-	-
Jahe/ <i>Ginger</i>	317 596	153 778	182 404	265 676	238 471
Kapulaga/ <i>Java Cardamon</i>	414	50	2	4	-
Keji Beling/Kecibeling/ <i>Strobilanthes crispera</i>	-	1	-	183	-
Kencur/ <i>East Indian Galangal</i>	832 039	472 068	236 832	2 358 344	354 724
Kunyit/ <i>Turmeric</i>	265 798	263 059	165 676	1 209 975	184 780
Laos/Lengkuas/ <i>Galanga</i>	172 475	147 413	222 128	546 594	133 923
Lempuyang/ <i>Zingiber Aromaticum</i>	560	427	25 550	62 506	20 482
Lidah Buaya/ <i>Oliviera</i>	-	6	180	1 062	78
Mahkota Dewa/ <i>God's Crown</i>	17 300	2 499	18 107	81 240	-
Mengkudu/Pace/ <i>Indian Mulberry</i>	1 976	1 477	1 993	7 377	576
Sambiloto/ <i>King of Bitter</i>	2	0	153	2 689	2
Temuireng/ <i>Black Turmeric</i>	537	137	57	96	-
Temukunci/ <i>Chinese Keys</i>	-	2	10	40	-
Temulawak/ <i>Java Turmeric</i>	611	375	120	362	4 630

Catatan/Note: Angka Sementara / Preliminary Figures

Sumber/Source: BPS, Statistik Pertanian Hortikultura SPH-TBF/BPS-Statistics Indonesia, Agricultural Statistic for Horticulture SPH-TBF

Tabel
Table 5.1.9

Luas Panen Tanaman Hias Menurut Kecamatan dan Jenis Tanaman (m²), 2020 dan 2021
Harvested Area of Ornamental Plants by Subdistrict and Kind of Plant (m²), 2020 and 2021

Kecamatan Subdistrict	Angrek/ <i>Orchid</i>		Krisan/ <i>Chrysantemum</i>	
	2020	2021	2020	2021
(1)	(2)	(3)	(4)	(5)
Enggano
Kerkap
Air Napal
Air Besi
Hulu Palik
Tanjung Agung Palik
Kota Arga Makmur
Arma Jaya
Lais
Batik Nau
Giri Mulya
Air Padang
Padang Jaya
Ketahun
Napal Putih
Ulok Kupai
Pinang Raya
Putri Hijau
Marga Sakti Sebelat
Bengkulu Utara

Lanjutan Tabel/Continued Table 5.1.9

Kecamatan Subdistrict	Mawar/Rose		Sedap Malam/Tuberose	
	2020	2021	2020	2021
(1)	(6)	(7)	(8)	(9)
Enggano
Kerkap
Air Napal
Air Besi
Hulu Palik
Tanjung Agung Palik
Kota Arga Makmur
Arma Jaya
Lais
Batik Nau
Giri Mulya
Air Padang
Padang Jaya
Ketahun
Napal Putih
Ulok Kupai
Pinang Raya
Putri Hijau
Marga Sakti Sebelat
Bengkulu Utara

Catatan/Note: ...

Sumber/Source: BPS, Statistik Pertanian Hortikultura SPH-TH/BPS-Statistics Indonesia, Agricultural Statistik for Horticulture SPH-TH

Tabel
Table 5.1.10

Produksi Tanaman Hias Menurut Kecamatan dan Jenis Tanaman (tangkai), 2020 dan 2021
Production of Ornamental Plants by Subdistrict and Kind of Plant (stalks), 2020 and 2021

Kecamatan Subdistrict	Anggrek/ <i>Orchid</i>		Krisan/ <i>Chrysantemum</i>	
	2020	2021	2020	2021
(1)	(2)	(3)	(4)	(5)
Enggano
Kerkap
Air Napal
Air Besi
Hulu Palik
Tanjung Agung Palik
Kota Arga Makmur
Arma Jaya
Lais
Batik Nau
Giri Mulya
Air Padang
Padang Jaya
Ketahun
Napal Putih
Ulok Kupai
Pinang Raya
Putri Hijau
Marga Sakti Sebelat
Bengkulu Utara

Lanjutan Tabel/Continued Table 5.1.10

Kecamatan Subdistrict	Mawar/Rose		Sedap Malam/Tuberose	
	2020	2021	2020	2021
(1)	(6)	(7)	(8)	(9)
Enggano
Kerkap
Air Napal
Air Besi
Hulu Palik
Tanjung Agung Palik
Kota Arga Makmur
Arma Jaya
Lais
Batik Nau
Giri Mulya
Air Padang
Padang Jaya
Ketahun
Napal Putih
Ulok Kupai
Pinang Raya
Putri Hijau
Marga Sakti Sebelat
Bengkulu Utara

Catatan/Note: ...

Sumber/Source: BPS, Statistik Pertanian Hortikultura SPH-TH/BPS-Statistics Indonesia, Agricultural Statistik for Horticulture SPH-TH

Tabel
Table 5.1.11

**Luas Panen Tanaman Hias Menurut Jenis Tanaman (m²),
2017–2021**
**Harvested Area of Ornamental Plants by Kind of Plant (m²),
2017–2021**

Jenis Tanaman Kind of Plants	2017	2018	2019	2020	2021
(1)	(2)	(3)	(4)	(5)	(6)
N/A	N/A	N/A	N/A	N/A	N/A
N/A	N/A	N/A	N/A	N/A	N/A
N/A	N/A	N/A	N/A	N/A	N/A
N/A	N/A	N/A	N/A	N/A	N/A
N/A	N/A	N/A	N/A	N/A	N/A
N/A	N/A	N/A	N/A	N/A	N/A
N/A	N/A	N/A	N/A	N/A	N/A
N/A	N/A	N/A	N/A	N/A	N/A
N/A	N/A	N/A	N/A	N/A	N/A
N/A	N/A	N/A	N/A	N/A	N/A
N/A	N/A	N/A	N/A	N/A	N/A
N/A	N/A	N/A	N/A	N/A	N/A
N/A	N/A	N/A	N/A	N/A	N/A

Catatan/Note: ...

Sumber/Source: BPS, Statistik Pertanian Hortikultura SPH-TH/BPS-Statistics Indonesia, Agricultural Statistik for Horticulture SPH-TH

Tabel 5.1.12 **Produksi Tanaman Hias Menurut Jenis Tanaman (tangkai), 2017–2021**
Table 5.1.12 **Production of Ornamental Plants by Kind of Plant (stalks), 2017–2021**

Jenis Tanaman Kind of Plants	2017	2018	2019	2020	2021
(1)	(2)	(3)	(4)	(5)	(6)
N/A	N/A	N/A	N/A	N/A	N/A
N/A	N/A	N/A	N/A	N/A	N/A
N/A	N/A	N/A	N/A	N/A	N/A
N/A	N/A	N/A	N/A	N/A	N/A
N/A	N/A	N/A	N/A	N/A	N/A
N/A	N/A	N/A	N/A	N/A	N/A
N/A	N/A	N/A	N/A	N/A	N/A
N/A	N/A	N/A	N/A	N/A	N/A
N/A	N/A	N/A	N/A	N/A	N/A
N/A	N/A	N/A	N/A	N/A	N/A
N/A	N/A	N/A	N/A	N/A	N/A
N/A	N/A	N/A	N/A	N/A	N/A
N/A	N/A	N/A	N/A	N/A	N/A

Catatan/Note: ...

Sumber/Source: BPS, Statistik Pertanian Hortikultura SPH-TH/BPS-Statistics Indonesia, Agricultural Statistik for Horticulture SPH-TH

Tabel 5.1.13 **Produksi Buah-buahan Menurut Kecamatan dan Jenis Tanaman (kuintal), 2020 dan 2021**
Table 5.1.13 **Production of Fruits by Subdistrict and Kind of Plant (quintal), 2020 and 2021**

Kecamatan Subdistrict	Mangga/Mango		Durian/Durian	
	2020	2021	2020	2021
(1)	(2)	(3)	(4)	(5)
Enggano	56	-	6	-
Kerkap	272	-	4 666	60 000
Air Napal	637	234	166	-
Air Besi	933	234	15	8
Hulu Palik	3 721	4 529	2 638	12 631
Tanjung Agung Palik	167	297	40	6 658
Kota Arga Makmur	1 843	1 526	6 884	1 958
Arma Jaya	6 626	1 734	3 614	2 367
Lais	269	550	392	500
Batik Nau	300	630	489	60
Giri Mulya	10	-	1 175	720
Air Padang	1 347	1 170	3 048	2 300
Padang Jaya	629	-	415	5 700
Ketahun	2 924	370	2 897	900
Napal Putih	182	-	298	25
Ulok Kupai	2 933	380	1 193	300
Pinang Raya	19	-	-	-
Putri Hijau	408	-	2 841	-
Marga Sakti Sebelat	426	1 043	396	2 870
Bengkulu Utara	23 702	12 697	31 173	96 997

Lanjutan Tabel/Continued Table 5.1.13

Kecamatan Subdistrict	Jeruk/Orange		Pisang/Banana	
	2020	2021	2020	2021
(1)	(6)	(7)	(8)	(9)
Enggano	-	-	7 350	-
Kerkap	170	-	1 434	1 100
Air Napal	73	-	63	200
Air Besi	2 481	1 180	1 208	320
Hulu Palik	-	-	883	3 856
Tanjung Agung Palik	54	388	130	855
Kota Arga Makmur	937	202	148	594
Arma Jaya	16	18	2 303	15 795
Lais	20	-	22	165
Batik Nau	364	250	132	695
Giri Mulya	122	74	125	4 825
Air Padang	58	61	434	750
Padang Jaya	136	-	4 918	43 280
Ketahun	203	214	228	223
Napal Putih	2	110	131	595
Ulok Kupai	166	-	78	926
Pinang Raya	-	-	2	-
Putri Hijau	468	-	188	-
Marga Sakti Sebelat	1 193	2 148	34	419
Bengkulu Utara	6 463	4 645	19 811	74 598

Lanjutan Tabel/*Continued Table* 5.1.13

Kecamatan <i>Subdistrict</i>	Pepaya/Papaya		Salak/Snakefruit	
	2020	2021	2020	2021
(1)	(10)	(11)	(12)	(13)
Enggano	-	-	-	-
Kerkap	322	300	562	4 250
Air Napal	203	49	-	-
Air Besi	73	25	4	2
Hulu Palik	345	366	311	4 107
Tanjung Agung Palik	14	207	36	125
Kota Arga Makmur	102	36	512	136
Arma Jaya	4 238	919	32	29
Lais	11	165	-	-
Batik Nau	62	474	69	-
Giri Mulya	486	195	455	229
Air Padang	30	90	-	-
Padang Jaya	134	501	2 824	41 694
Ketahun	89	35	-	-
Napal Putih	12	45	-	-
Ulok Kupai	172	561	33	202
Pinang Raya	1	-	-	-
Putri Hijau	167	-	19	-
Marga Sakti Sebelat	282	531	37	278
Bengkulu Utara	6 743	4 499	4 894	51 052

Lanjutan Tabel/Continued Table 5.1.13

Kecamatan Subdistrict	Belimbing/Starfruit		Jambu Air/Water Apple	
	2020	2021	2020	2021
(1)	(10)	(11)	(12)	(13)
Enggano	-	-	-	-
Kerkap	172	150	296	250
Air Napal	44	-	334	-
Air Besi	9	5	18	5
Hulu Palik	40	100	155	504
Tanjung Agung Palik	6	4	46	179
Kota Arga Makmur	1	-	6	5
Arma Jaya	48	38	381	201
Lais	3	2	3	2
Batik Nau	27	37	36	22
Giri Mulya	32	20	4	15
Air Padang	10	59	100	120
Padang Jaya	15	36	23	-
Ketahun	34	41	40	14
Napal Putih	10	26	230	21
Ulok Kupai	35	72	325	100
Pinang Raya	5	-	9	-
Putri Hijau	264	-	191	-
Marga Sakti Sebelat	122	323	203	604
Bengkulu Utara	877	913	2 400	2 042

Lanjutan Tabel/*Continued Table* 5.1.13

Kecamatan Subdistrict	Jengkol/Jengkol		Petai/Twisted Cluster Bean	
	2020	2021	2020	2021
(1)	(10)	(11)	(12)	(13)
Enggano	1 815	-	124	-
Kerkap	508	-	707	-
Air Napal	105	-	94	-
Air Besi	10 174	3 963	199	69
Hulu Palik	559	-	246	127
Tanjung Agung Palik	141	182	16	106
Kota Arga Makmur	-	-	-	-
Arma Jaya	488	178	550	2 208
Lais	172	500	3	13
Batik Nau	813	110	86	-
Giri Mulya	313	876	2	-
Air Padang	278	480	34	336
Padang Jaya	914	2 593	3	-
Ketahun	1 108	10	28	32
Napal Putih	873	1 091	19	62
Ulok Kupai	1 700	3 912	141	123
Pinang Raya	7	-	1	-
Putri Hijau	2 002	-	108	-
Marga Sakti Sebelat	1 812	1 102	88	654
Bengkulu Utara	23 782	14 997	2 449	3 730

Lanjutan Tabel/Continued Table 5.1.13

Kecamatan Subdistrict	Sirsak/Soursop		Sukun/Breadfruit	
	2020	2021	2020	2021
(1)	(10)	(11)	(12)	(13)
Enggano	-	-	-	-
Kerkap	-	-	400	100
Air Napal	72	34	107	37
Air Besi	48	17	74	25
Hulu Palik	123	534	148	-
Tanjung Agung Palik	18	38	29	35
Kota Arga Makmur	-	8	160	-
Arma Jaya	35	52	1 398	482
Lais	-	-	-	-
Batik Nau	35	6	44	-
Giri Mulya	33	10	359	122
Air Padang	-	-	-	30
Padang Jaya	38	35	328	-
Ketahun	4	-	76	70
Napal Putih	40	35	32	44
Ulok Kupai	162	498	191	180
Pinang Raya	-	-	-	-
Putri Hijau	58	-	110	-
Marga Sakti Sebelat	-	40	188	482
Bengkulu Utara	666	1 307	3 644	1 607

Lanjutan Tabel/*Continued Table* 5.1.13

Kecamatan Subdistrict	Sawo/Sapodilla		Rambutan/Rambutan	
	2020	2021	2020	2021
(1)	(10)	(11)	(12)	(13)
Enggano	22	-	-	-
Kerkap	1 406	2 100	2 032	-
Air Napal	213	105	135	23
Air Besi	94	35	1 720	198
Hulu Palik	967	407	560	-
Tanjung Agung Palik	121	36	929	2 257
Kota Arga Makmur	-	-	4 004	972
Arma Jaya	3 189	981	2 609	1 028
Lais	7	55	13	70
Batik Nau	649	283	463	-
Giri Mulya	82	28	3	-
Air Padang	919	60	486	-
Padang Jaya	150	102	467	1 700
Ketahun	83	67	4 409	30
Napal Putih	142	188	213	300
Ulok Kupai	571	952	3 420	1 250
Pinang Raya	1	-	10	-
Putri Hijau	118	-	474	-
Marga Sakti Sebelat	311	606	181	380
Bengkulu Utara	9 045	6 005	22 128	8 208

Lanjutan Tabel/Continued Table 5.1.13

Kecamatan Subdistrict	Nanas/Pineapple		Nangka/Jackfruit	
	2020	2021	2020	2021
(1)	(10)	(11)	(12)	(13)
Enggano	-	-	-	-
Kerkap	52	-	2 032	250
Air Napal	6	-	135	62
Air Besi	44	5	1 720	56
Hulu Palik	202	435	560	2 237
Tanjung Agung Palik	1	8	929	46
Kota Arga Makmur	126	13	4 004	436
Arma Jaya	765	190	2 609	1 966
Lais	3	3	13	120
Batik Nau	15	6	463	-
Giri Mulya	16	30	3	237
Air Padang	-	-	486	35
Padang Jaya	202	194	467	616
Ketahun	8	8	4 409	61
Napal Putih	1	-	213	553
Ulok Kupai	16	16	3 420	901
Pinang Raya	0	-	10	-
Putri Hijau	28	-	474	-
Marga Sakti Sebelat	19	63	181	532
Bengkulu Utara	1 504	971	22 128	8 108

Catatan/Note: Angka Sementara / Preliminary Figures

Sumber/Source: BPS, Statistik Pertanian Hortikultura SPH-BST/BPS-Statistics Indonesia, Agricultural Statistic for Horticulture SPH-BST

Tabel 5.1.14 **Produksi Buah–Buahan dan Sayuran Tahunan Menurut Jenis Tanaman (ton), 2017–2021**
Production of Annual Fruits and Vegetables by Kind of Plant (ton), 2017–2021

Jenis Tanaman Kind of Plants	2017	2018	2019	2020	2021*
(1)	(2)	(3)	(4)	(5)	(6)
Alpukat/ Avocado	1 275	877	1 983	4 956	4 770
Anggur/ Grape	-	-	-	-	-
Apel/ Apple	-	-	-	-	-
Belimbing/ Star Fruit	804	365	413	877	913
Duku/Langsar/Kokosan/ Duku	548	269	222	1 021	750
Durian/ Durian	45 907	44 857	9 414	31 173	96 997
Jambu Air/ Rose Apple	949	459	970	2 400	2 042
Jambu Biji/ Guava	904	1 031	2 243	3 224	11 258
Jengkol/ Jengkol	6 833	3 222	8 200	23 782	14 997
Jeruk Besar/ Pomelo	79	1 224	41	12 235	2 960
Jeruk Siam/Kepro/ Tangerine/Orange	5 336	836	2 127	6 463	4 645
Mangga/ Mango	11 819	3 457	9 334	23 702	12 697
Manggis/ Mangosteen	679	271	6 987	2 606	862
Markisa/ Marquisa	-	-	-	-	-
Melinjo / Gnetum/Melinjo	N/a	N/a	2 521	2 578	2 742
Nangka/Cempedak/ Jack Fruit	6 023	3 092	6 183	14 145	8 108
Nenas/ Pineapple	535	260	453	1 504	971
Pepaya/ Papaya	1 388	771	2 114	6 743	4 499
Petai / Twisted Cluster Bean	N/a	N/a	869	2 449	3 730
Pisang/ Banana	106 491	19 416	26 277	19 811	74 598
Rambutan/ Rambutan	7 502	4 225	5 576	22 128	8 208
Salak/ Salacca	1 986	3 157	7 380	4 894	51 052
Sawo/Sapodilla/ Star Apple	4 176	2 103	3 796	9 045	6 005
Sirsak/ Soursop	360	359	538	666	1 307
Sukun/ Bread Fruit	1 373	706	1 691	3 644	1 607

Catatan/Note: Angka Sementara / Preliminary Figures

Sumber/Source: BPS, Statistik Pertanian Hortikultura SPH-BST/BPS-Statistics Indonesia, Agricultural Statistic for Horticulture SPH-BST

**5.2 PERKEBUNAN
ESTATE CROPS**

Tabel 5.2.1 Luas Areal Tanaman Perkebunan Menurut Kecamatan dan Jenis Tanaman (ha), 2020 dan 2021
Table 5.2.1 Planted Area of Estate Crops by Subdistrict and Type of Crops (ha), 2020 dan 2021

Kecamatan Subdistrict (1)	Kelapa Sawit/Oil Palm		Kelapa/Coconut	
	2020 (2)	2021 ^a (3)	2020 (4)	2021 ^a (5)
Enggano	-	-	719	392
Kerkap	1 339	572	7,25	7.25
Air Napal	1 241	3 944	139,5	130,5
Air Besi	396	1 039	28,5	20
Hulu Palik	342	296	321	275
Tanjung Agung Palik	307	904	38	33
Kota Arga Makmur	1 252	1 552	30,25	23
Arma Jaya	270,5	632	19,25	20
Lais	482	1 794	167	95
Batik Nau	6 866,5	5 576	55	45
Giri Mulya	3 208	4 338	170	150
Air Padang	4 304	6 113	39	38
Padang Jaya	1 299	16 237	97,25	70
Ketahun	2 700	10 597	147	137
Napal Putih	1 546	9 317	7,30	8
Ulok Kupai	3 531	6 611	41,15	42
Pinang Raya	5 467	6 955	351	351
Putri Hijau	3 983,5	7 955	139,48	126,98
Marga Sakti Sebelat	3 025	6 010	108,72	108,72
Bengkulu Utara	41 559,5	90 442	2 625,65	2 072,45

Lanjutan Tabel/*Continued Table* 5.2.1

Kecamatan Subdistrict	Karet/Rubber		Kopi Robusta /Robusta Coffee	
	2020	2021*	2020	2021*
(1)	(6)	(7)	(8)	(9)
Enggano	44	44	290	290
Kerkap	2 412	2 440	145	145
Air Napal	393	389	28	28
Air Besi	1 321	1 321	97	97
Hulu Palik	584	584	747	712
Tanjung Agung Palik	568	575	55	55
Kota Arga Makmur	654,75	655	58,75	58,75
Arma Jaya	1 083,25	1 083	80,75	80,75
Lais	1 405	1 405	251	251
Batik Nau	4 522	2 129	-	-
Giri Mulya	2 814	2 814	539	540
Air Padang	680	680	262	262
Padang Jaya	1 386,5	1 386	426,5	426,5
Ketahun	1 850	1 850	17	17
Napal Putih	777	777	749	749
Ulok Kupai	1 703	1 703	-	-
Pinang Raya	4 139	4 139	146	146
Putri Hijau	2 368	2 364	-	-
Marga Sakti Sebelat	1 615	1 615	-	-
Bengkulu Utara	30 319	27 953	3 892	3 858,00

Lanjutan Tabel/Continued Table 5.2.1

Kecamatan Subdistrict	Kakao/Cocoa		Tebu/Sugar cane	
	2020	2021*	2020	2021*
(1)	(10)	(11)	(12)	(13)
Enggano	1 038	1 088	-	-
Kerkap	87	69	-	-
Air Napal	-	-	-	-
Air Besi	21	21	-	-
Hulu Palik	688	592	-	-
Tanjung Agung Palik	162	162	-	-
Kota Arga Makmur	11,75	11,75	-	-
Arma Jaya	5,5	5,5	-	-
Lais	28	28	-	-
Batik Nau	-	-	-	-
Giri Mulya	12,00	12	-	-
Air Padang	-	-	-	-
Padang Jaya	100,5	82,5	-	-
Ketahun	12	12	-	-
Napal Putih	-	-	-	-
Ulok Kupai	-	-	-	-
Pinang Raya	13,5	13,5	-	-
Putri Hijau	6,5	6,5	-	-
Marga Sakti Sebelat	20	20	-	-
Bengkulu Utara	2 205,75	2 123,75	-	-

Lanjutan Tabel/Continued Table 5.2.1

Kecamatan Subdistrict	Teh/Tea		Tembakau/Tobacco	
	2020	2021*	2020	2021*
(1)	(14)	(15)	(16)	(17)
Enggano	-	-	-	-
Kerkap	-	-	-	-
Air Napal	-	-	-	-
Air Besi	-	-	-	-
Hulu Palik	-	-	-	-
Tanjung Agung Palik	-	-	-	-
Kota Arga Makmur	-	-	-	-
Arma Jaya	-	-	-	-
Lais	-	-	-	-
Batik Nau	-	-	-	-
Giri Mulya	-	-	-	-
Air Padang	-	-	-	-
Padang Jaya	-	-	-	-
Ketahun	-	-	-	-
Napal Putih	-	-	-	-
Ulok Kupai	-	-	-	-
Pinang Raya	-	-	-	-
Putri Hijau	-	-	-	-
Marga Sakti Sebelat	-	-	-	-
Bengkulu Utara	-	-	-	-

Catatan/Note: ...

Sumber/Source: Petugas Perkebunan Kecamatan (PPK) Dinas Perkebunan Kab Bengkulu Utara / District Plantation Officer (PPK) Regional Office of Plantation of Bengkulu Utara Regency

Tabel
Table 5.2.2

Produksi Perkebunan Menurut Kecamatan dan Jenis Tanaman (ton), 2020 dan 2021
Production of Estate by Subdistrict and Type of Crops (ton), 2020 and 2021

Kecamatan Subdistrict	Kelapa Sawit/Oil Palm		Kelapa/Coconut	
	2020	2021 ^x	2020	2021 ^x
(1)	(2)	(3)	(4)	(5)
Enggano	-	-	215,04	218,88
Kerkap	16 286,4	5 011,2	10,44	10,44
Air Napal	17 253,6	17 253,6	137,190	128,01
Air Besi	3 712,8	3 712,8	33,84	21,6
Hulu Palik	4 032	3 297,6	397,8	397,8
Tanjung Agung Palik	3 628,8	12 369,6	22,68	22,68
Kota Arga Makmur	9 355,5	9 355,5	27,72	23,04
Arma Jaya	3 002,4	3 002,4	22,68	23,04
Lais	5 702,4	5 702,4	85,32	54
Batik Nau	61 689,6	61 689,6	99	81
Giri Mulya	34 876,8	34 876,8	237,6	208,8
Air Padang	49 435,2	37 360,8	34,56	8,64
Padang Jaya	7 976,1	7 976,1	108,36	79,2
Ketahun	39 384	39 384	117	108
Napal Putih	19 602	19 602	5,661	5,661
Ulok Kupai	56 358	56 358	43,86	44,4
Pinang Raya	48 391,2	46 971,6	318,72	318,72
Putri Hijau	51 220,8	51 220,8	190,627	173,2
Marga Sakti Sebelat	31 536	74 520	147,053	147,05
Bengkulu Utara	463 443,6	489 664,8	2 255,151	2 074,16

Lanjutan Tabel/Continued Table 5.2.2

Kecamatan Subdistrict	Karet/Rubber		Kopi Robusta/Robusta Coffee	
	2020	2021*	2020	2021*
(1)	(6)	(7)	(8)	(9)
Enggano	27	27,00	53,04	53,04
Kerkap	3 718	3 718,80	121,92	121,92
Air Napal	631,8	624,60	25,5	25,5
Air Besi	1 377,6	1 377,60	77,76	77,76
Hulu Palik	963,84	903,60	610,56	562,56
Tanjung Agung Palik	512,64	512,64	42,24	42,24
Kota Arga Makmur	827,97	827,97	38,16	38,16
Arma Jaya	1 417,5	1 471,50	77,52	77,52
Lais	1 348,44	1 348,44	131,52	131,52
Batik Nau	6 248,7	2 647,80	-	-
Giri Mulya	3 219,84	3 219,84	408,6	409,5
Air Padang	554,4	554,40	226,8	226,8
Padang Jaya	991,8	991,80	332,16	332,16
Ketahun	2 892,6	2 892,60	12,48	12,48
Napal Putih	904,32	904,32	569,7	569,7
Ulok Kupai	2 489,76	2 527,20	-	-
Pinang Raya	5 164,32	5 164,32	133,62	133,62
Putri Hijau	3 060,72	3 060,72	-	-
Marga Sakti Sebelat	2 090,4	2 090,40	-	-
Bengkulu Utara	38 442,45	34 865,55	2 861,58	2 814,48

Lanjutan Tabel/Continued Table 5.2.2

Kecamatan Subdistrict	Kakao/Cocoa		Tebu/Sugar cane	
	2020	2021*	2020	2021*
(1)	(10)	(11)	(12)	(13)
Enggano	985,32	985,32	-	-
Kerkap	93,96	74,52	-	-
Air Napal	-	-	-	-
Air Besi	19,38	19,38	-	-
Hulu Palik	512,04	512,04	-	-
Tanjung Agung Palik	172,8	172,8	-	-
Kota Arga Makmur	6,435	6,435	-	-
Arma Jaya	5,478	5,478	-	-
Lais	16,2	16,2	-	-
Batik Nau	-	-	-	-
Giri Mulya	9,18	9,18	-	-
Air Padang	-	-	-	-
Padang Jaya	73,95	73,95	-	-
Ketahun	6,3	6,3	-	-
Napal Putih	-	-	-	-
Ulok Kupai	-	-	-	-
Pinang Raya	9,32	9,324	-	-
Putri Hijau	4,8	4,8	-	-
Marga Sakti Sebelat	17,28	17,28	-	-
Bengkulu Utara	1 932,447	1913,01	-	-

Lanjutan Tabel/*Continued Table* 5.2.2

Kecamatan Subdistrict	Teh/Tea		Tembakau/Tobacco	
	2020	2021*	2020	2021*
(1)	(14)	(15)	(16)	(17)
Enggano	-	-	-	-
Kerkap	-	-	-	-
Air Napal	-	-	-	-
Air Besi	-	-	-	-
Hulu Palik	-	-	-	-
Tanjung Agung Palik	-	-	-	-
Kota Arga Makmur	-	-	-	-
Arma Jaya	-	-	-	-
Lais	-	-	-	-
Batik Nau	-	-	-	-
Giri Mulya	-	-	-	-
Air Padang	-	-	-	-
Padang Jaya	-	-	-	-
Ketahun	-	-	-	-
Napal Putih	-	-	-	-
Ulok Kupai	-	-	-	-
Pinang Raya	-	-	-	-
Putri Hijau	-	-	-	-
Marga Sakti Sebelat	-	-	-	-
Bengkulu Utara	-	-	-	-

Catatan/Note: ...

Sumber/Source: Petugas Perkebunan Kecamatan (PPK) Dinas Perkebunan Kab Bengkulu Utara / District Plantation Officer (PPK) Regional Office of Plantation of Bengkulu Utara Regency

Tabel 5.2.3 Jumlah Petani Perkebunan Menurut Kecamatan dan Jenis Tanaman di Kabupaten Bengkulu Utara, 2021
Amount Of Plantation Farmer by Subdistricts and Kinds of Crops In Bengkulu Utara Regency, 2021

Kecamatan Subdistrict	Kelapa Sawit/ Oil Palm	Kelapa/ Coconut	Karet/ Rubber	Kopi Robusta/ Robusta Coffee
(1)	(2)	(3)	(4)	(5)
Enggano	-	764	51	340
Kerkap	491	390	1 247	241
Air Napal	987	200	321	47
Air Besi	285	210	959	203
Hulu Palik	629	401	544	555
Tanjung Agung Palik	711	90	460	95
Kota Arga Makmur	911	330	758	133
Arma Jaya	250	183	710	199
Lais	259	620	1 422	319
Batik Nau	3 473	1 099	2 147	-
Giri Mulya	2 432	1 521	2 859	90
Air Padang	994	97	659	515
Padang Jaya	1 007	1 421	1 386	560
Ketahun	1 479	1 131	1 462	22
Napal Putih	860	394	542	486
Ulok Kupai	2 231	1 272	1 560	-
Pinang Raya	2 591	2 159	2 670	112
Putri Hijau	2 047	984	2 071	-
Marga Sakti Sebelat	1 430	1 229	1 440	-
Bengkulu Utara	23 067	14 495	23 268	3 917

Lanjutan Tabel/*Continued Table* 5.2.3

Kecamatan <i>Subdistrict</i>	Kakao/ <i>Cocoa</i>	Tebu/ <i>Sugar cane</i>	Teh/ <i>Tea</i>	Tembakau/ <i>Tobacco</i>
(1)	(6)	(7)	(8)	(9)
Enggano	1 100	-	-	-
Kerkap	200	-	-	-
Air Napal	-	-	-	-
Air Besi	35	-	-	-
Hulu Palik	600	-	-	-
Tanjung Agung Palik	179	-	-	-
Kota Arga Makmur	30	-	-	-
Arma Jaya	10	-	-	-
Lais	40	-	-	-
Batik Nau	-	-	-	-
Giri Mulya	30	-	-	-
Air Padang	-	-	-	-
Padang Jaya	200	-	-	-
Ketahun	30	-	-	-
Napal Putih	-	-	-	-
Ulok Kupai	-	-	-	-
Pinang Raya	45	-	-	-
Putri Hijau	14	-	-	-
Marga Sakti Sebelat	65	-	-	-
Bengkulu Utara	2 578	-	-	-

Catatan/*Note*: ...Sumber/*Source*: Petugas Perkebunan Kecamatan (PPK) Dinas Perkebunan Kab Bengkulu Utara / *District Plantation Officer (PPK) Regional Office of Plantation of Bengkulu Utara Regency*

**5.3 PETERNAKAN
LIVESTOCK**

Tabel 5.3.1 Populasi Ternak Menurut Kecamatan dan Jenis Ternak, 2020 dan 2021
Table 5.3.1 Livestock Population by Subdistrict and kind of Livestock, 2020 and 2021

Kecamatan Subdistrict	Sapi Perah / Dairy Cattle		Sapi Potong /Beef Cattle	
	2020	2021	2020	2021
(1)	(2)	(3)	(4)	(5)
Enggano	-	-	551	551
Kerkap	-	-	4 227	4 230
Air Napal	-	-	3 814	3 807
Air Besi	-	-	449	490
Hulu Palik	-	-	3 998	4 005
Tanjung Agung Palik	-	-	977	1 002
Kota Arga Makmur	-	-	4 140	4 105
Arma Jaya	-	-	1 733	1 850
Lais	-	-	880	1 170
Batik Nau	-	-	1 363	1 393
Giri Mulya	-	-	1 593	1 680
Air Padang	-	-	576	626
Padang Jaya	-	-	2 020	2 150
Ketahun	-	-	4 025	4 048
Napal Putih	-	-	984	1 024
Ulok Kupai	-	-	1 898	1 938
Pinang Raya	-	-	1 998	2 068
Putri Hijau	-	-	4 107	4 170
Marga Sakti Sebelat	-	-	2 777	2 796
Bengkulu Utara	-	-	41 945	43 103

Lanjutan Tabel/*Continued Table* 5.3.1

Kecamatan <i>Subdistrict</i>	Kuda/ <i>Horse</i>		Kerbau / <i>Buffalo</i>	
	2020	2021	2020	2021
(1)	(6)	(7)	(8)	(9)
Enggano	170	130
Kerkap	127	154
Air Napal	1 010	738
Air Besi	72	72
Hulu Palik	20	20
Tanjung Agung Palik	470	444
Kota Arga Makmur	375	717
Arma Jaya	30	30
Lais	155	465
Batik Nau	545	355
Giri Mulya	12	18
Air Padang	156	178
Padang Jaya	23	33
Ketahun	230	226
Napal Putih	10	10
Ulok Kupai	22	22
Pinang Raya	108	115
Putri Hijau	633	693
Marga Sakti Sebelat	866	701
Bengkulu Utara	5 034	5 121

Lanjutan Tabel/*Continued Table 5.3.1*

Kecamatan Subdistrict	Kambing /Goat		Babi /Pig		Domba /Sheep	
	2020	2021	2020	2021	2020	2021
(1)	(10)	(11)	(12)	(13)	(14)	(15)
Enggano	669	665	-	-	-	-
Kerkap	2 910	3 180	-	-	-	-
Air Napal	800	809	-	-	45	58
Air Besi	837	837	-	-	15	20
Hulu Palik	1 450	1 955	-	-	-	-
Tanjung Agung Palik	669	689	-	-	-	-
Kota Arga Makmur	1 125	1 298	475	475	-	-
Arma Jaya	891	625	205	212	-	-
Lais	468	655	-	-	24	35
Batik Nau	1 276	1 306	-	-	298	225
Giri Mulya	1 160	1 270	-	-	-	-
Air Padang	484	384	-	-	122	117
Padang Jaya	2 890	3 090	-	-	-	-
Ketahun	1 130	1 260	125	108	120	118
Napal Putih	2 290	2 408	-	-	108	112
Ulok Kupai	2 105	4 625	-	-	-	30
Pinang Raya	535	536	-	-	150	135
Putri Hijau	1 666	1 711	130	140	25	33
Marga Sakti Sebelat	368	435	-	-	-	-
Bengkulu Utara	23 723	27 738	935	935	907	883

Catatan/Note: ...

Sumber/Source: Dinas Tanaman Pangan, Hortikultura, dan Peternakan Kab Bengkulu Utara/*Regional Office of Food Corps, Horticulture, and Livestock of Bengkulu Utara Regency*

Tabel
Table 5.3.2**Populasi Unggas Menurut Kecamatan dan Jenis Ternak,
2020 dan 2021**
*Poultry Population by Subdistrict and Kind of Poultry, 2020
and 2021*

Kecamatan Subdistrict	Ayam Kampung /Native Chicken		Ayam Petelur /Layer	
	2020	2021	2020	2021
(1)	(2)	(3)	(4)	(5)
Enggano	4 811	4 764	-	-
Kerkap	15 200	20 200	-	4 000
Air Napal	8 000	8 000	4 100	11 512
Air Besi	13 001	10 500	-	-
Hulu Palik	4 767	6 767	2 080	13 424
Tanjung Agung Palik	8 777	9 777	780	8 780
Kota Arga Makmur	36 000	38 000	11 200	11 250
Arma Jaya	33 694	51 200	500	9 547
Lais	3 000	4 204	-	2 000
Batik Nau	7 968	8 968	-	-
Giri Mulya	32 400	33 400	3 200	7 300
Air Padang	100 550	101 104	-	-
Padang Jaya	55 000	48 500	4 500	9 549
Ketahun	3 250	4 250	-	-
Napal Putih	2 690	3 690	-	160
Ulok Kupai	21 156	30 400	-	-
Pinang Raya	3 470	4 470	-	-
Putri Hijau	14 500	22 500	-	-
Marga Sakti Sebelat	5 774	6 774	-	-
Bengkulu Utara	374 008	417 468	26 360	77 522

Lanjutan Tabel/Continued Table 5.3.2

Kecamatan Subdistrict	Ayam Pedaging / Broiler		Itik/Itik Manila/Duck	
	2020	2021	2020	2021
(1)	(6)	(7)	(8)	(9)
Enggano	-	-	225	225
Kerkap	21 269	32 176	55	70
Air Napal	70 000	40 800	-	1 416
Air Besi	-	-	-	126
Hulu Palik	3 050	29 600	-	353
Tanjung Agung Palik	900	25 600	-	35
Kota Arga Makmur	220 000	105 000	995	844
Arma Jaya	-	33 191	-	1 015
Lais	35 000	28 000	240	945
Batik Nau	-	-	118	118
Giri Mulya	40 000	30 000	25	70
Air Padang	-	-	1 315	1 265
Padang Jaya	50	27 700	250	250
Ketahun	-	30 500	632	632
Napal Putih	-	-	231	801
Ulok Kupai	10 000	33 750	440	321
Pinang Raya	2 000	28 400	295	295
Putri Hijau	1 800	23 500	530	530
Marga Sakti Sebelat	400	21 800	86	86
Bengkulu Utara	464 969	490 017	8 775	9 397

Catatan/Note: ...

Sumber/Source: Dinas Tanaman Pangan, Hortikultura, dan Peternakan Kab Bengkulu Utara/Regional Office of Food Corps, Horticulture, and Livestock of Bengkulu Utara Regency

Tabel
Table 5.3.3

**Jumlah Ternak yang Dipotong Menurut Jenis Ternak,
2016-2021**
Livestock Slaughtered by Kind of Livestock, 2016-2021

Tahun Year	Sapi Potong / Beef Cattle	Kerbau / Buffalo	Kambing / Goat	Domba/ Sheep	Babi/Pig
(1)	(2)	(3)	(4)	(5)	(5)
2016	1 878	185	925	206	35
2017	1 700	346	2 437	240	100
2018	2 998	783	3 754	43	103
2019	2 987	224	2 902	149	251
2020	2 950	482	2 175	175	182
2021	3 515	442	1 854	171	273

Catatan/Note: ...

Sumber/Source: Dinas Tanaman Pangan, Hortikultura, dan Peternakan Kab Bengkulu Utara/*Regional Office of Food Corps, Horticulture, and Livestock of Bengkulu Utara Regency*

**5.4 PERIKANAN
FISHERY**

Tabel 5.4.1 **Jumlah Rumah Tangga Perikanan Tangkap Menurut Kecamatan dan Subsektor, 2020 dan 2021**
Table 5.4.1 **Number of Fish Capture Households by Subdistrict and Subsector, 2020 and 2021**

Kecamatan Subdistrict	Perikanan Laut / Marine Fisheries	
	2020	2021
(1)	(2)	(3)
Enggano	466	466
Kerkap	-	-
Air Napal	461	471
Air Besi	35	35
Hulu Palik	-	-
Tanjung Agung Palik	-	-
Kota Arga Makmur	-	-
Arma Jaya	-	-
Lais	47	47
Batik Nau	160	160
Giri Mulya	-	-
Air Padang	-	-
Padang Jaya	-	-
Ketahun	129	129
Napal Putih	-	-
Ulok Kupai	-	-
Pinang Raya	-	-
Putri Hijau	240	240
Marga Sakti Sebelat	-	-
Bengkulu Utara	1 538	1548

Catatan/Note: ...

Sumber/Source: Dinas Perikanan Kab Bengkulu Utara/Regional Office of Fisheries of Bengkulu Utara Regency

Tabel 5.4.2 **Produksi Perikanan Tangkap Menurut Kecamatan(ton), 2020 dan 2021**
Number of Fish Capture Households by Subdistrict and Subsector(ton), 2020 and 2021

Kecamatan Subdistrict	Perikanan Laut / Marine Fisheries	
	2020	2021
(1)	(2)	(3)
Enggano	1 778,25	1 789,25
Kerkap	-	-
Air Napal	2565,25	2 575,25
Air Besi	31,89	31,90
Hulu Palik	-	-
Tanjung Agung Palik	-	-
Kota Arga Makmur	-	-
Arma Jaya	-	-
Lais	32,79	33,75
Batik Nau	843,05	860,05
Giri Mulya	-	-
Air Padang	-	-
Padang Jaya	-	-
Ketahun	140,25	143,25
Napal Putih	-	-
Ulok Kupai	-	-
Pinang Raya	-	-
Putri Hijau	693,75	695,75
Marga Sakti Sebelat	-	-
Bengkulu Utara	6 085,23	6 129,20

Catatan/Note: ...

Sumber/Source: Dinas Perikanan Kab Bengkulu Utara/Regional Office of Fisheries of Bengkulu Utara Regency

Tabel
Table 5.4.3

Jumlah Rumah Tangga Perikanan Budidaya Menurut Kecamatan dan Jenis Budidaya, 2020 dan 2021
Number of Aquaculture Households by Subdistrict and Type of Aquaculture, 2020 and 2021

Kecamatan Subdistrict	Tambak / Brackish Water Pond		Kolam / Fresh Water Pond	
	2020	2021	2020	2021
(1)	(2)	(3)	(4)	(5)
Enggano	-	-	-	-
Kerkap	-	-	210	108
Air Napal	3	4	35	36
Air Besi	1	1	87	36
Hulu Palik	-	-	75	108
Tanjung Agung Palik	-	-	58	36
Kota Arga Makmur	-	-	168	342
Arma Jaya	-	-	63	108
Lais	-	-	66	36
Batik Nau	-	1	38	36
Giri Mulya	-	-	185	72
Air Padang	-	-	23	72
Padang Jaya	-	-	779	1 620
Ketahun	-	-	300	72
Napal Putih	-	-	15	18
Ulok Kupai	-	-	21	21
Pinang Raya	-	-	279	54
Putri Hijau	-	-	150	18
Marga Sakti Sebelat	-	-	18	-
Bengkulu Utara	4	6	2 557	2 793

Catatan/Note: ...

Sumber/Source: Dinas Perikanan Kab Bengkulu Utara/Regional Office of Fisheries of Bengkulu Utara Regency

Tabel
Table 5.4.4**Jumlah Produksi Perikanan Budidaya Menurut Kecamatan dan Jenis Budidaya (ton), 2021**
Production of Aquaculture Households by Subdistrict and Type of Aquaculture (ton), 2021

Kecamatan Subdistrict	Perikanan Budidaya/ Fisheries		
	Mas / Carp	Nila / Nile Tilapia	Gurame / Gourami
(1)	(2)	(3)	(4)
Enggano	-	-	-
Kerkap	411,14	1 728,39	69,32
Air Napal	4,43	18,63	0,72
Air Besi	21,36	116,73	4,68
Hulu Palik	45,32	190,55	7,64
Tanjung Agung Palik	-	26,38	-
Kota Arga Makmur	939,63	3 950,04	186,52
Arma Jaya	30,28	127,27	5,11
Lais	-	7,74	0,36
Batik Nau	520	29,17	1,17
Giri Mulya	-	4,04	0,17
Air Padang	-	-	-
Padang Jaya	1 470,44	6 181,53	247,92
Ketahun	7,25	30,51	1,22
Napal Putih	0,74	2,76	1,22
Ulok Kupai	-	-	-
Pinang Raya	2,86	13,08	0,52
Putri Hijau	0,59	3,17	0,09
Marga Sakti Sebelat	-	-	-
Bengkulu Utara	2 939,24	12 429,98	498,55

Catatan/Note: ...

Sumber/Source: Dinas Perikanan Kab Bengkulu Utara/Regional Office of Fisheries of Bengkulu Utara Regency

Lanjutan Tabel/Continued Table 5.4.4

Kecamatan Subdistrict	Perikanan Budidaya/ Fisheries		
	Patin/ Trisdecet Shark	Lele/ Catfish	Lainnya / Others
(1)	(5)	(6)	(7)
Enggano	-	-	N/A
Kerkap	81,61	334,75	N/A
Air Napal	0,88	3,61	N/A
Air Besi	5,51	9	N/A
Hulu Palik	-	-	N/A
Tanjung Agung Palik	186,52	510	N/A
Kota Arga Makmur	6,01	24,65	N/A
Arma Jaya	0,36	75,24	N/A
Lais	1,38	564	N/A
Batik Nau	0,38	1,56	N/A
Giri Mulya	-	-	N/A
Air Padang	486,49	1 223	N/A
Padang Jaya	1,44	5,92	N/A
Ketahun	0,14	0,14	N/A
Napal Putih	-	-	N/A
Ulok Kupai	0,52	0,61	N/A
Pinang Raya	0,12	0,47	N/A
Putri Hijau	-	-	N/A
Marga Sakti Sebelat	-	-	N/A
Bengkulu Utara	780,36	1 690,05	18 338,18

Catatan/Note: ...

Sumber/Source: Dinas Perikanan Kab Bengkulu Utara/Regional Office of Fisheries of Bengkulu Utara Regency

Tabel
Table 5.4.5**Luas Wilayah Potensi Rumah Tangga Perikanan Budidaya Menurut Kecamatan dan Jenis Budidaya (Ha), 2020-2021**
Total Area of Aquaculture Households by Subdistrict and Type of Aquaculture (hectar), 2020-2021

Kecamatan Subdistrict	Kolam / Fresh Water Pond	
	2020	2021
(1)	(2)	(3)
Enggano	-	-
Kerkap	256,84	21,78
Air Napal	65,83	22,36
Air Besi	112,37	20,3
Hulu Palik	742,42	16,13
Tanjung Agung Palik	268,34	3,74
Kota Arga Makmur	116,4	82
Arma Jaya	255,34	24,88
Lais	94,88	7,01
Batik Nau	202,33	5,06
Giri Mulya	495,67	13,99
Air Padang	86,86	-
Padang Jaya	954,21	672,51
Ketahun	691,54	23,44
Napal Putih	956,71	5,22
Ulok Kupai	408,64	-
Pinang Raya	395,27	29,57
Putri Hijau	1 221,24	10,16
Marga Sakti Sebelat	956,71	-
Bengkulu Utara	8 281,6	855,85

Catatan/Note: ...

Sumber/Source: Dinas Perikanan Kab Bengkulu Utara/Regional Office of Fisheries of Bengkulu Utara Regency

Tabel 5.4.6 **Jenis Perahu/Kapal Menurut Kecamatan dan Jenis Kapal, 2020-2021**
Table **Number of Fishing Boats by Subdistrict and Type of Boat, 2020-2021**

Kecamatan Subdistrict	Kapal Motor / Inboard Motorboat	
	2020	2021
(1)	(2)	(3)
Enggano	147	147
Kerkap	-	-
Air Napal	77	79
Air Besi	3	3
Hulu Palik	-	-
Tanjung Agung Palik	-	-
Kota Arga Makmur	-	-
Arma Jaya	-	-
Lais	5	5
Batik Nau	92	92
Giri Mulya	-	-
Air Padang	-	-
Padang Jaya	-	-
Ketahun	45	45
Napal Putih	-	-
Ulok Kupai	-	-
Pinang Raya	-	-
Putri Hijau	102	102
Marga Sakti Sebelat	-	-
Bengkulu Utara	471	473

Catatan/Note: ...

Sumber/Source: Dinas Perikanan Kab Bengkulu Utara/Regional Office of Fisheries of Bengkulu Utara Regency

5.5 KEHUTANAN FORESTRY

Tabel 5.5.1 **Luas Hutan Menurut Fungsinya Kabupaten Bengkulu Utara, (Ha) 2020-2021**
The Area of Forest by Function in Bengkulu Utara Regency, (Ha) 2020-2021

Uraian Description	Luas Hutan/ Total Area 2020	Luas Hutan/ Total Area 2021
(1)	(2)	
1. Kawasan Suaka Alam		
- Taman Nasional / <i>National Parks</i>	69 887,8	69 887,8
- Cagar Alam (CA) / <i>Nature Preserve</i>	2 546,55	2 546,55
- Taman Wisata Alam (TWA) / <i>Natural Park</i>	6 596,59	6 596,59
- Taman Buru (TB) / <i>Hunting Park</i>	7 690,97	7 690,97
- Tahura / <i>Forest Park</i>	-	-
2. Hutan Lindung / <i>Protection Forest</i>	40 816,98	40 816,98
3. Hutan Produksi Terbatas / <i>Limited Production Forest</i>	45 033,54	45 033,54
4. Hutan Produksi Tetap / <i>Permanent Production Forest</i>	8 393,69	8 393,69
5. Konservasi / <i>Conservation</i>	-	-

Catatan/Note: ...

Sumber/Source: Dinas Kehutanan Provinsi Bengkulu / *The Forest Service of Bengkulu Province*

INDUSTRI, PERTAMBANGAN, DAN ENERGI

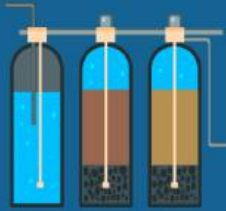
6

Industry, Mining dan Energy



RUMAH TANGGA/
HOUSE HOLD

14 365 Pelanggan/ Costumer



NIAGA/
TRADE

162 Pelanggan/ Costumer



SOSIAL/
SOCIAL

211 Pelanggan/ Costumer



PEMERINTAH/
GOVERNMENT

510 Pelanggan/ Costumer



Jumlah Pelanggan Air (PDAM)
Bengkulu Utara, 2021

*Number of Water Customer (PDAM)
Bengkulu Utara, 2021*

PENJELASAN TEKNIS**TECHNICAL NOTES**

- | | |
|--|--|
| <p>1. Perusahaan adalah suatu unit (kesatuan) usaha yang melakukan kegiatan ekonomi, bertujuan menghasilkan barang atau jasa, terletak pada suatu bangunan atau lokasi tertentu, dan mempunyai catatan administrasi tersendiri mengenai produksi dan struktur biaya serta ada seorang atau lebih yang bertanggung jawab atas usaha tersebut.</p> | <p>1. <i>An establishment is defined as a production unit engaged in economic activity, producing goods or services, located in a building or in a certain location, keeping a business record concerning the production and cost structure, and having a person or more that are responsible to those activities.</i></p> |
| <p>2. Pelanggan adalah individu atau kelompok, baik rumah tangga, perusahaan atau institusi non profit yang membeli air bersih dari perusahaan air bersih.</p> | <p>2. <i>Customers are individuals or groups, whether household, company or nonprofit institutions that buy water supply from water supply establishment.</i></p> |
| <p>3. Air disalurkan adalah volume air bersih dari perusahaan air bersih.</p> | <p>3. <i>Distributed water is the volume of water supply from water supply establishment.</i></p> |
| <p>4. Pengumpulan data industri besar dan sedang dilakukan melalui Survei Industri Besar dan Sedang yang dilaksanakan setiap tahun secara lengkap (sensus) sejak tahun 1975. Survei Industri Besar dan Sedang mencakup semua perusahaan industri yang mempunyai tenaga kerja 20 orang atau lebih dengan menggunakan kuesioner II A. Pada tahun 2016, Survei Industri Besar dan Sedang terintegrasi dengan Sensus Ekonomi 2016.</p> | <p>4. <i>Data collection of large and medium scale manufacturing is conducted through The Large and Medium Manufacturing Establishment Survey that has been done annually for all industries (census) since 1975. Large and Medium Manufacturing Establishment Survey covers all manufactures/industries with 20 workers or more by questionnaire II A. In 2016, the Large and Medium Manufacturing Establishment Survey was integrated with the 2016 Economic Census.</i></p> |

5. Klasifikasi industri yang digunakan dalam survei ini berdasar kepada **Klasifikasi Baku Lapangan Usaha Indonesia (KBLI)**. KBLI adalah klasifikasi lapangan usaha yang berdasar kepada International Standard Industrial Classification of All Economic Activities (ISIC) revisi 4 yang telah disesuaikan dengan kondisi Indonesia.
 6. Industri manufaktur adalah suatu kegiatan ekonomi yang melakukan kegiatan mengubah suatu barang dasar secara mekanis, kimia, atau dengan tangan sehingga menjadi barang jadi/setengah jadi, dan atau barang yang kurang nilainya menjadi barang yang lebih tinggi nilainya, dan sifatnya lebih dekat kepada pemakai akhir. Termasuk dalam kegiatan ini adalah jasa industri dan pekerjaan perakitan.
 7. Jasa industri adalah kegiatan industri industri manufaktur yang melayani keperluan pihak lain. Pada kegiatan ini bahan baku disediakan oleh pihak lain sedangkan pihak pengolah hanya melakukan pengolahannya dengan mendapat imbalan sebagai balas jasa (upah maklon).
 8. Perusahaan atau usaha industri adalah suatu unit (kesatuan) usaha yang melakukan kegiatan ekonomi, bertujuan
5. *The industrial classification adopted in this survey refers to the **Klasifikasi Baku Lapangan Usaha Indonesia (KBLI)**. KBLI is classification of economic activities based on the International Standard Industrial Classification of All Economic Activities (ISIC rev 4) that has been modified according to the local condition in Indonesia.*
 6. *Manufacturing industry is defined as an economic activity processing basic goods mechanically, chemicals or manually into final or intermediate goods. It is also defined as processing of lower value goods into higher value goods as final or intermediate products. The activities also include services for manufacturing and assembling.*
 7. *Services for manufacturing is defined as a manufac-turing activity which serving other manufacturing establishments. In this case, raw materials are supplied by others while the workers are paid as a compensation for processing raw materials.*
 8. *A manufacturing establishment is defined as a production unit engaged in economic activity, producing goods or services,*

menghasilkan barang atau jasa, terletak pada suatu bangunan atau lokasi tertentu, dan mempunyai catatan administrasi tersendiri mengenai produksi dan struktur biaya serta ada seorang atau lebih yang bertanggung jawab atas usaha tersebut.

located in a building or in a certain location, keeping a business record concerning the production and cost structure, and having a person or more that are responsible to those activities.

9. Industri manufaktur dikelompokkan ke dalam 4 golongan berdasarkan banyaknya pekerja, yaitu: industri besar (100 orang pekerja atau lebih), industri sedang/menengah (20–99 orang pekerja), industri kecil (5–19 orang pekerja), dan industri mikro (1–4 orang pekerja).

9. *Manufacturing industries are categorized into four groups, based on the number of employees: large scale manufacturing (100 employees or more), medium scale manufacturing (20–99 employees), small scale manufacturing (5–19 employees), and micro industry (1–4 employees).*

ULASAN

Peranan sektor industri pengolahan dalam perekonomian Kabupaten Bengkulu Utara cukup tinggi. Hal itu terungkap dari cukup besarnya peranan sektor industri pengolahan dalam PDRB Kabupaten Bengkulu Utara.

Peranan subsektor pertambangan dan penggalian menempati posisi ketiga terbesar dalam PDRB Kabupaten Bengkulu Utara. Sumbangsih sektor ini selalu menempati peringkat ketiga di tahun 2021. Besarnya peranan subsektor pertambangan dan penggalian dalam perekonomian disebabkan cukup optimalnya eksploitasi bahan-bahan tambang yang terkandung di bumi Kabupaten Bengkulu Utara.

Batubara merupakan bahan tambang unggulan pada subsektor pertambangan dan penggalian di Kabupaten Bengkulu Utara. Batubara Kabupaten Bengkulu Utara umumnya ditujukan untuk domestik dan ekspor.

Rumah tangga adalah pelanggan PDAM atau konsumen PDAM terbesar di Kabupaten Bengkulu Utara. Jumlah rumah tangga pelanggan PDAM pada tahun 2021 mencapai 14.365 rumah tangga atau sebesar 94,21 persen dari seluruh pelanggan PDAM di Kabupaten Bengkulu Utara.

DESCRIPTION

The role of the manufacturing sector in the economy of Bengkulu Utara Regency is relatively high. It is revealed from the quite important role of the manufacturing sector in the GRDP of Bengkulu Utara Regency.

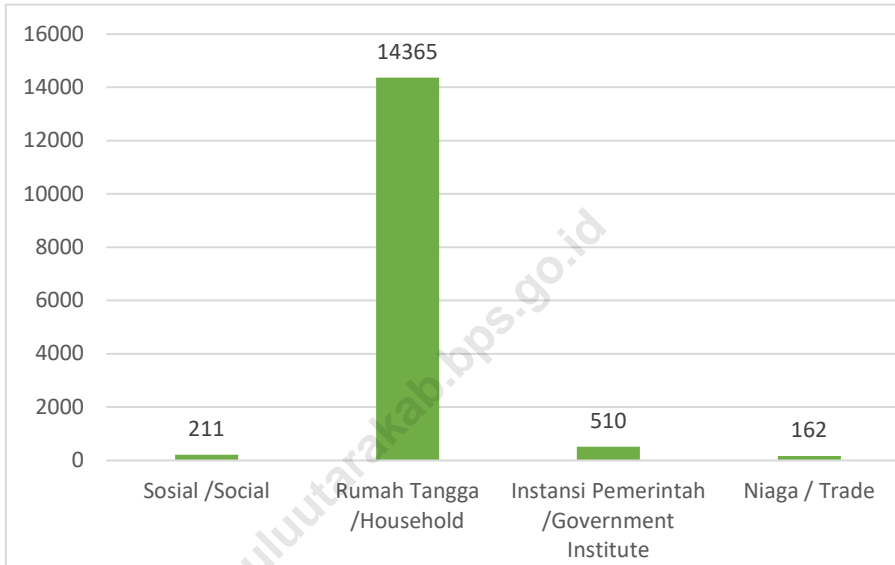
Mining and quarrying subsector occupies the third largest position in GRDP of Bengkulu Utara Regency at 2020. The crucial role of mining and quarrying subsectors in the economy are caused by quite optimum exploitation of mineral deposits in Bengkulu Utara Regency.

Coal is the featured material on mining and quarrying subsectors in Bengkulu Utara Regency. Coals in Bengkulu Utara Regency are generally intended for export and for domestic market. The total volume of coal export in Bengkulu Utara Regency in 2020 reaches 1.517.249,01 tons

Households are the largest customers as well as consumers of clean water in Bengkulu Utara Regency. The number of household clean water customers in 2020 reached 13.726 households or 94,06 percent of all the clean water customers in Bengkulu Utara Regency.

Gambar 6.1
Figures

Jumlah Pelanggan PDAM Kabupaten Bengkulu Utara, 2021
Number of Water Customer in Bengkulu Utara Regency, 2021



Sumber/Source: Perusahaan Daerah Air Minum (PDAM) Bengkulu Utara / Tirta Rafflesia Clean Water Regional State of Bengkulu Utara Regency

6.1 ENERGI ENERGY

Tabel 6.1.1 Daya Terpasang, Produksi, dan Distribusi Listrik PT. PLN (Persero) pada Cabang/Ranting PLN Menurut Unit Layanan Pelanggan, 2021
Installed Electricity Power, Production, and Distribution of PT. PLN (Persero) at PLN Branch by Customer Services Unit, 2021

Unit Layanan Pelanggan <i>Customer Services Unit</i>	Daya Terpasang <i>Installed Electricity Power (KVA)</i>	Produksi Listrik <i>Electricity Production (KWh)</i>	Listrik Terjual <i>Electricity Sold (KWh)</i>	Dipakai Sendiri <i>Own Used (KWh)</i>	Susut/Hilang <i>Shrinkage/Lost (KWh)</i>
(1)	(2)	(3)	(4)	(5)	(6)
Muko-Muko	68 234,01	111.912.576	98 883 129	531 999	12 546 539
Lebong	25 508	140 717 279	39 696 080	405 077	4 576 600
Arga Makmur ¹	81 564,48	125 776 217	107 136 226,38	933 172,29	19 993 859

Catatan/Note: ¹Data Masih tergabung dengan ULP Kabupaten Bengkulu Utara / *Data Associated with Bengkulu Utara Regency Customer Services Unit*

Sumber/Source: PLN, Unit Layanan Pelanggan (ULP), *Customer Services Unit*

Tabel
Table 6.1.2

Jumlah Pelanggan Listrik Menurut Unit Layanan Pelanggan, 2017–2021
Number of Electricity Customers by Customer Services Unit, 2017–2021

Unit Layanan Pelanggan <i>Customer Services Unit</i>	2017	2018	2019	2020	2021
(1)	(2)	(3)	(4)	(5)	(6)
Muko-Muko	47 089	50 907	56 038	59 324	62 733
Lebong	24 837	27 225	29 073	30 331	31 700
Arga Makmur ¹	60 647	64 393	67 569	70 550	73 488

Catatan/Note: ¹Data Masih tergabung dengan ULP Kabupaten Bengkulu Utara / *Data Associated with Bengkulu Utara Regency Customer Services Unit*

Sumber/Source: PLN, Unit Layanan Pelanggan (ULP), *Customer Services Unit*

Tabel
Table 6.1.3**Jumlah Pelanggan dan Air yang Disalurkan Menurut Pelanggan, 2021**
Number of Customers and Distributed Water by Customer, 2021

Kecamatan <i>Subdistrict</i>	Pelanggan <i>Number of Customers</i>	Air Disalurkan <i>Distributed Water</i> (m ³)	Nilai <i>Value</i> (Rp)
(1)	(2)	(3)	(4)
Sosial / <i>Social</i>	211	5 064	13 504 000
Rumah Tangga / <i>Household</i>	14 365	257 880	1 046 775 150
Instansi Pemerintah/ <i>Government</i> <i>Institute</i>	510	11 349	59 774 000
Niaga / <i>Trade</i>	162	11 385	99 402 855
Industri / <i>Industry</i>	-	-	-
Khusus/ <i>Exclusive</i>	-	-	-
Jumlah /<i>Total</i>	15 248	285 678	1 219 456 005

Catatan/Note: ...

Sumber/Source: Perusahaan Daerah Air Minum (PDAM) Bengkulu Utara / *Tirta Rafflesia Clean Water Regional State of Bengkulu Utara Regency*

6.2 PERTAMBANGAN MINING

Tabel 6.2.1 **Jumlah Produksi Batubara Dirinci per Bulan, 2021**
Table 6.2.1 **Number of Coal Production by Month, 2021**

Bulan Month	Batu Bara (Ton) Coal (Ton)
(1)	(2)
Januari / January	N/A
Februari / February	N/A
Maret / March	N/A
April / April	N/A
Mei / May	N/A
Juni / June	N/A
Juli / July	N/A
Agustus / August	N/A
September / September	N/A
Oktober / October	N/A
November / November	N/A
Desember / December	N/A
Jumlah	3181911,61

Catatan/Note: ...

Sumber/Source: Dinas Energi dan Sumber Daya Mineral Provinsi Bengkulu, *Representative of Mining and Energy Department of Bengkulu Province*

Tabel
Table 6.2.1**Penjualan Batubara Dalam Negeri dan Luar Negeri Dirinci per Bulan, 2021**
Number of Coal Sale by Month, 2021

Bulan Month	Dalam Negeri (Ton) Domestic (Ton)	Luar Negeri (Ton) Export (Ton)
(1)	(2)	
Januari / <i>January</i>	N/A	N/A
Februari / <i>February</i>	N/A	N/A
Maret / <i>March</i>	N/A	N/A
April / <i>April</i>	N/A	N/A
Mei / <i>May</i>	N/A	N/A
Juni / <i>June</i>	N/A	N/A
Juli / <i>July</i>	N/A	N/A
Agustus / <i>August</i>	N/A	N/A
September / <i>September</i>	N/A	N/A
Oktober / <i>October</i>	N/A	N/A
November / <i>November</i>	N/A	N/A
Desember / <i>December</i>	N/A	N/A
Jumlah	1638782,82	1848866,2

Catatan/Note: ...

Sumber/Source: Dinas Energi dan Sumber Daya Mineral Provinsi Bengkulu, *Representative of Mining and Energy Department of Bengkulu Province*

HOTEL DAN PARIWISATA

HOTEL AND TOURISM

BAB

Chapter

7



Terdapat 233 kamar
233 Rooms



Terdapat 22 Hotel
22 Hotels



Terdapat 438 Tempat tidur
438 bed



Di Bengkulu Utara, terdapat
208 Rumah Makan/Restoran
There are 208 Restaurants in Bengkulu Utara



Terdapat 104 Objek Wisata
di Kabupaten Bengkulu Utara
104 Tourist Attraction



42 890 orang
Mengunjungi
Objek Wisata
di Tahun
2021

42 890 tourist
in 2021

PENJELASAN TEKNIS

1. Konsep dan definisi untuk hotel dan pariwisata mengikuti rekomendasi World Tourism Organization (WTO) dan International Union of Office Travel Organization (IUOTO).
2. Usaha akomodasi adalah usaha yang menyediakan akomodasi jangka pendek untuk pengunjung dan pelancong lainnya. Usaha penyediaan akomodasi ini dapat berupa penyediaan fasilitas akomodasi saja atau fasilitas akomodasi yang disertai dengan fasilitas makanan dan minuman. Termasuk penyediaan akomodasi dengan furniture, lengkap dengan dapur, dengan atau tanpa jasa pramuwisma dan sering kali termasuk beberapa tambahan jasa dan fasilitas seperti fasilitas parkir, binatu, kolam renang, ruang olah raga, fasilitas rekreasi, dan ruang rapat. Usaha penyediaan akomodasi yang tercakup disini adalah penyediaan akomodasi jangka pendek yang menyediakan akomodasi, khususnya untuk harian atau mingguan.
3. Hotel ialah suatu usaha yang menggunakan suatu bangunan atau sebagian bangunan yang disediakan secara khusus dimana setiap orang dapat menginap, makan,

TECHNICAL NOTES

1. *The concepts and definitions for hotel and tourism follow the recommendations from the World Tourism Organization (WTO) and the International Union of Office Travel Organization (IUOTO).*
2. *Accommodation establishment is an establishment that provide short-term accommodation for visitors and other travelers. This establishment may include the provision of accommodation facilities only or with food and beverages facilities. It includes the provision of accommodation with furniture, kitchen, with or without the services of maids and often includes some additional services and facilities such as parking, laundry, swimming pool, gymnasium, recreational facilities, and meeting rooms. Including accommodation establishment such as short-term accommodation, especially for daily or weekly.*
3. *Hotel is a business that uses a building or part of building reserved exclusively where everyone can stay, eat, get services and use other facilities against payment. Star hotel is an establishment that*

memperoleh pelayanan dan menggunakan fasilitas lainnya dengan pembayaran.

4. Hotel Bintang adalah usaha penyediaan akomodasi jangka pendek yang memenuhi ketentuan sebagai hotel bintang dan ditetapkan oleh instansi khusus yang membinanya. Persyaratan tersebut antara lain mencakup:
- Persyaratan fisik, seperti lokasi hotel, kondisi bangunan
 - Bentuk pelayanan yang diberikan (service)
 - Kualifikasi tenaga kerja, seperti pendidikan dan kesejahteraan karyawan
 - Fasilitas olahraga dan rekreasi lainnya yang tersedia, seperti lapangan tenis, kolam renang, dan diskotik
 - Jumlah kamar yang tersedia

Usaha hotel bintang mencakup: hotel bintang lima, hotel bintang empat, hotel bintang tiga, hotel bintang dua, dan hotel bintang satu.

5. Hotel Non Bintang adalah usahapenyediaan jasa layanan penginapan bagi umum yang dikelola secara komersial dengan menggunakan sebagian atau seluruh bagian bangunan yang telah memenuhi ketentuan sebagai hotel melati yang ditetapkan dalam surat keputusan

4. *Star hotel is an establishment that provide short-term accommodation that has fulfilled the requirements as a star hotel which are determined by specified agency. Those requirements are:*
- Physical requirement, such as location and condition of hotel*
 - Services provided*
 - Employee qualification, such as education and employee's welfare*
 - The availability of sport and other recreation facilities, such as tennis court, swimming pool, discotheque*
 - The number of rooms available*

Including star hotel such as: five star hotel, four star hotel, three star hotel, two star hotel, and one star hotel.

5. *Non Star Hotel is an accommodation establishment especially prepared to public which manage commercially. It uses a building or part of building and it has fulfilled the requirements as a non star hotel which are determined by specified agency.*

6. Wisatawan mancanegara adalah setiap pengunjung yang datang ke suatu negara di luar tempat tinggalnya, didorong oleh satu atau beberapa keperluan tanpa bermaksud memperoleh penghasilan di tempat yang dikunjungi dan lamanya kunjungan tersebut tidak lebih dari satu tahun.
6. *Foreign tourists are every visitor who comes to a country outside their residence, driven by a single or multiple purposes without any intention to earn in places visited and duration of the visit is no more than one year.*
7. Tingkat Penghunian Kamar ialah banyaknya malam kamar yang dihuni dibagi dengan banyaknya malam kamar yang tersedia dikali 100 %.
7. *Room Occupancy Rate is the number of room nights occupied divided by the number of room nights available multiplied by 100%.*
8. Rata-rata Lamanya Tamu Menginap ialah banyaknya malam tamu dibagi dengan banyaknya tamu yang datang menginap ke akomodasi/hotel.
8. *Average Length of Stay is the number of guest nights divided by the number of guests who coming to spend the night at the accommodation/hotel.*

ULASAN

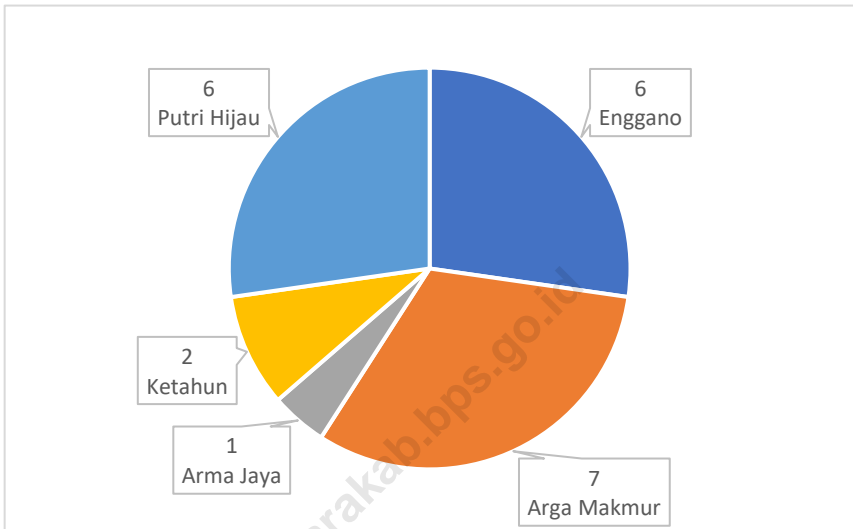
Hotel merupakan salah satu tempat yang digunakan untuk singgah para wisatawan. Di Kabupaten Bengkulu Utara belum tersedia layanan hotel bintang, hanya tersedia hotel non bintang. Tahun 2021, jumlah hotel non bintang di Kabupaten Bengkulu Utara sebanyak 22 hotel yang tersebar di lima kecamatan, yaitu kecamatan Enggano, Kecamatan Arga Makmur, Kecamatan Arma Jaya, Kecamatan Ketahun, dan Kecamatan Putri Hijau

DESCRIPTION

Hotel is one of the places the tourists use to stay over. In Bengkulu Utara Regency, there are not available star hotels, there are only available non-star ones. In 2020 the number of non-star hotels in Bengkulu Utara Regency is 16, spread only in four subdistrict, there is Subdistrict Argamakmur, Subdistrict Armajaya, Subdistrict Ketahun and Subdistrict Putri Hijau

<https://bengkuluutarakab.bps.go.id>

Gambar 7.1 Jumlah Hotel di Kabupaten Bengkulu Utara, 2021
Figures Number of Hotel in Bengkulu Utara Regency, 2021



Catatan/Note: ...

Sumber/Source: Dinas Pariwisata Kab Bengkulu Utara / Regional Office of Tourism of Bengkulu Utara Regency

7.1 HOTEL HOTEL

Tabel 7.1.1 Jumlah Akomodasi Hotel Menurut Kecamatan, 2020- 2021
Table 7.1.1 *Number of Hotel Accomodations by Subdistrict, 2020-2021*

Kecamatan Subdistrict	Hotel / Hotel		Kamar / Room		Tempat Tidur / Bed	
	2020	2021	2020	2021	2020	2021
(1)	(2)	(3)	(4)	(5)	(6)	(7)
Enggano	-	6	-	32	-	32
Kerkap	-	-	-	-	-	-
Air Napal	-	-	-	-	-	-
Air Besi	-	-	-	-	-	-
Hulu Palik	-	-	-	-	-	-
Tanjung Agung Palik	-	-	-	-	-	-
Kota Arga Makmur	7	7	111	116	-	195
Arma Jaya	1	1	15	10	-	10
Lais	-	-	-	-	-	-
Batik Nau	-	-	-	-	-	-
Giri Mulya	-	-	-	-	-	-
Air Padang	-	-	-	-	-	-
Padang Jaya	-	-	-	-	-	-
Ketahun	2	2	29	25	-	37
Napal Putih	-	-	-	-	-	-
Ulok Kupai	-	-	-	-	-	-
Pinang Raya	-	-	-	-	-	-
Putri Hijau	6	6	69	82	-	164
Marga Sakti Sebelat	-	-	-	-	-	-
Bengkulu Utara	16	22	224	233	-	438

Catatan/Note: ...

Sumber/Source: Dinas Pariwisata Kab Bengkulu Utara / Regional Office of Tourism of Bengkulu Utara Regency

Tabel
Table 7.1.2**Jumlah Rumah Makan/Restoran Menurut Kecamatan,
2018-2020**
Number of Restaurants by Subdistrict, 2018-2020

Kecamatan Subdistrict	2018 ¹	2019 ²	2020	2021
(1)	(2)	(3)	(4)	(5)
Enggano	-	2	2	2
Kerkap	-	8	8	8
Air Napal	-	2	2	2
Air Besi	-	-	-	-
Hulu Palik	-	6	6	6
Tanjung Agung Palik	-	1	1	1
Kota Arga Makmur	6	81	81	81
Arma Jaya	1	5	5	5
Lais	1	6	6	6
Batik Nau	-	-	-	-
Giri Mulya	-	22	22	22
Air Padang	-	-	-	-
Padang Jaya	-	23	23	23
Ketahun	2	27	27	27
Napal Putih	-	-	-	-
Ulok Kupai	-	-	-	-
Pinang Raya	-	-	2	2
Putri Hijau	-	23	23	23
Marga Sakti Sebelat	-	-	-	-
Bengkulu Utara	10	206	208	208

Catatan/Note: ¹Rumah Makan/Restoran yang memiliki izin Usaha²Termasuk Rumah Makan/Restoran Yang Belum memiliki Izin Usaha dan Catering

Sumber/Source: Dinas Pariwisata Kab Bengkulu Utara / Regional Office of Tourism of Bengkulu Utara Regency

7.2 PARIWISATA TOURISM

Tabel 7.2.1 Jumlah Objek Wisata dan Kunjungan Wisatawan Menurut Kecamatan, 2021
Number of Tourist Attraction and Tourist by Subdistrict, 2021

Kecamatan Subdistrict	Objek Wisata Tourist Attraction	Wisatawan Tourist
(1)	(2)	(3)
Enggano	11	2 899
Kerkap	5	546
Air Napal	6	2 187
Air Besi	2	725
Hulu Palik	9	4 626
Tanjung Agung Palik	-	-
Kota Arga Makmur	14	9 184
Arma Jaya	5	2 185
Lais	5	3 192
Batik Nau	5	3 875
Giri Mulya	6	1 770
Air Padang	1	445
Padang Jaya	6	2 032
Ketahun	7	4 428
Napal Putih	7	387
Ulok Kupai	3	786
Pinang Raya	5	1 110
Putri Hijau	4	1 194
Marga Sakti Sebelat	3	1 319

Catatan/Note:

Sumber/Source: Dinas Pariwisata Kab Bengkulu Utara / Regional Office of Tourism of Bengkulu Utara Regency

TRANSPORTASI DAN KOMUNIKASI

TRANSPORTATION AND COMMUNICATION



Tahu kah Kamu?

Panjang Jalan Di kabupaten Bengkulu Utara, 2021 adalah 595 731 km

Do You Know?

Length Of Road In Bengkulu Utara Regency, 2021 are 595 731 km



Jalan Kondisi Rusak/
Damage
79 440 KM



Jalan Kondisi rusak berat/
Severely Damage
120 415 KM



Jalan Kondisi Sedang/
Moderate
137 644 KM



Jalan Kondis Baik/ Good
258 232 KM

PENJELASAN TEKNIS**TECHNICAL NOTES**

- | | |
|---|--|
| <p>1. 1. Data pengangkutan dan komunikasi meliputi:</p> <ul style="list-style-type: none"> a. Panjang jalan b. Angkutan darat c. Angkutan laut d. Angkutan udara e. Pos dan telekomunikasi | <p>1. 1. <i>The data of transportation and communication are as follows:</i></p> <ul style="list-style-type: none"> a. <i>Road length</i> b. <i>Land transport</i> c. <i>Sea transport</i> d. <i>Air transport</i> e. <i>Post and telecommunication</i> |
| <p>2. Kantor Pos adalah tempat pemberi pelayanan komunikasi tertulis dan atau surat elektronik, layanan paket, layanan logistik, layanan transaksi keuangan, dan layanan keagenan pos untuk kepentingan umum. Rumah pos berfungsi sama seperti kantor pos dan kantor pos pembantu, bedanya rumah pos biasanya terletak di daerah terpencil.</p> | <p>2. <i>Post Office is a service provider facility of written communication and or electronic mail, parcel service, logistics services, financial transaction services, and postal services to the public. Postal house has the same function as the post office and subsidiary of post office, the difference is that postal house is usually located in remote areas.</i></p> |
| <p>3. Telekomunikasi adalah setiap pemancaran, pengiriman dan atau penerimaan dari setiap informasi dalam bentuk tanda-tanda, isyarat, tulisan, gambar, suara dan bunyi melalui sistem kawat, optik, radio atau sistem elektromagnetik lainnya.</p> | <p>3. <i>Telecommunication includes every transmitting, delivering and or receiving from every information of marking, signal, article, picture, sound and voice through strand of wire system, optic, radio or other electromagnetic system</i></p> |

ULASAN

Pembangunan dan peningkatan fasilitas transportasi seperti jalan dan jembatan penting demi memudahkan hubungan komunikasi dan proses mobilisasi penduduk antar daerah dalam menunjang kelancaran distribusi barang dan jasa sehingga berdampak pada peningkatan pertumbuhan ekonomi, utamanya untuk daerah-daerah sulit terjangkau dan terisolir.

Pada tahun 2021, panjang jalan kabupaten di Kabupaten Bengkulu Utara adalah sepanjang 595 731 km. Sebesar 59,60 persen merupakan jalan aspal, 34,99 persen merupakan jalan koral (kerikil), dan 5,20 persen merupakan jalan tanah dan jenis jalan yang tidak dirinci sebesar 0,21 persen. Dari panjang jalan tersebut 43,35 persen kondisi jalannya baik dan yang lainnya beraneka kondisi jalan.

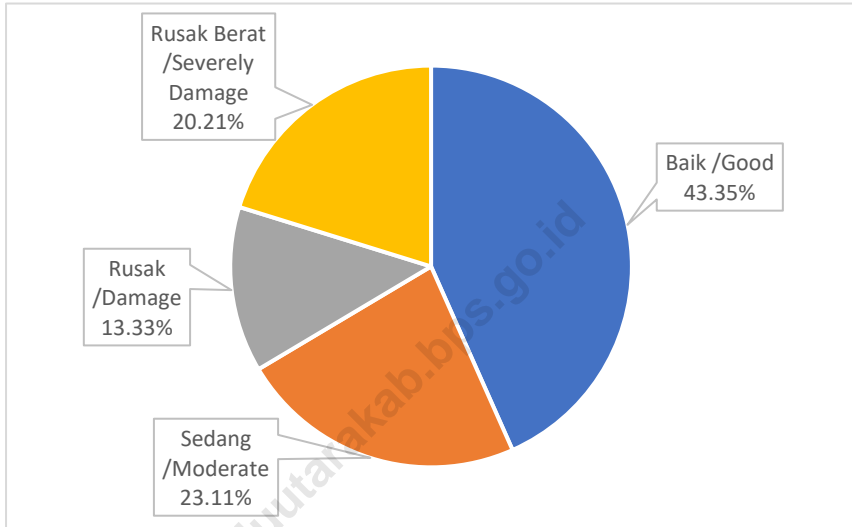
DESCRIPTION

The development and improvement of transportation facilities such as roads and bridges are important to ease communication and the mobilization process of the population among regions in boosting the distribution of goods and services so it has an impact on the economic growth, especially for remote and isolated areas.

In 2020, the length of roads in Bengkulu Utara Regency is 595.731 km. As much as 51,87 percent of it is pavement roads, 6,42 percent is coral (gravel) roads, and 5,87 percent is land roads and not detailed as 35,83 percent. As much as 45,87 percent of the road length, are in good conditions, while the remaining is in various conditions.

Gambar 8.1
Figures

Panjang Jalan Menurut Kondisi Jalan Di Bengkulu Utara (km), 2021
Length of Road by Condition in Bengkulu Utara (Km) 2021



Sumber/Source: Dinas Pekerjaan Umum dan Penataan Ruang Kabupaten Bengkulu Utara/ *Regional Office of Public Works of Bengkulu Utara Regency*

8.1 TRANSPORTASI TRANSPORTATION

Tabel 8.1.1 Panjang Jalan Menurut Tingkat Kewenangan Pemerintahan di Kabupaten Bengkulu Utara (km), 2018–2021
Length of Roads by Level of Government Authority in Bengkulu Utara Regency (km), 2018–2021

Tingkat Kewenangan Pemerintahan <i>Level of Government Authority</i>	2018	2019	2020	2021
(1)	(2)	(3)	(4)	(5)
Negara/ <i>State</i>	N/A	142 840	142 840	163 970
Provinsi/ <i>Province</i>	N/A	377 260	377 260	572 200
Kabupaten/Kota <i>Regency/Municipality</i>	595,731	595 731	595 731	595 731
Jumlah/Total	595,731	1 115 831	1 115 831	1 331 901

Catatan/*Note*: ...

Sumber/*Source*: Dinas Pekerjaan Umum dan Penataan Ruang Kabupaten Bengkulu Utara/ *Regional Office of Public Works of Bengkulu Utara Regency*

Tabel 8.1.2 Panjang Jalan Menurut Jenis Permukaan Jalan di Kabupaten Bengkulu Utara (km), 2018–2021
Table Length of Roads by Type of Road Surface in Bengkulu Utara Regency (km), 2018–2021

Jenis Permukaan Jalan Type of Road Surface	2018	2019	2020	2021
(1)	(2)	(3)	(4)	(5)
Aspal/Paved	267,414	308 992,4	309 001	355 085
Kerikil/Gravel	227,804	36 485,6	38 245	208 446
Tanah/Soil	100,010	36 411,3	35 001	30 978
Lainnya/Others	0,5	213 986,6	213 484	1 252
Jumlah/Total	595,728	595 875,84	595 731	595 731

Catatan/Note: ...

Sumber/Source: Dinas Pekerjaan Umum dan Penataan Ruang Kabupaten Bengkulu Utara/ Regional Office of Public Works of Bengkulu Utara Regency

Tabel 8.1.3 Panjang Jalan Menurut Kondisi Jalan di Kabupaten/ Bengkulu Utara(km), 2018–2021
Length of Roads by Condition of Roads in Bengkulu Utara Regency (km), 2018–2021

Kondisi Jalan Condition of Roads	2018	2019	2020	2021
(1)	(2)	(3)	(4)	(5)
Baik/Good	241 398	308 992,4	273 272	258 232
Sedang/Moderate	36 839	36 485,6	165 312	137 644
Rusak/Damage	36 111	36 411,3	24 940	79 440
Rusak Berat/Severely Damage	281 383	213 986,6	132 207	120 415
Jumlah/Total	595 371	595 875,84	596 731	595 731

Catatan/Note: ...

Sumber/Source: Dinas Pekerjaan Umum dan Penataan Ruang Kabupaten Bengkulu Utara/ *Regional Office of Public Works of Bengkulu Utara Regency*

8.2 KOMUNIKASI COMMUNICATION

Tabel 8.2.1 Jumlah Kantor Pos Pembantu Menurut Kecamatan di Kabupaten Bengkulu Utara, 2017–2021
Number of Post Offices Subsidiaries by Subdistrict in Bengkulu Utara Regency, 2017–2021

Kecamatan Subdistrict	2017	2018	2019	2020	2021
(1)	(2)	(3)	(4)	(5)	(6)
1.Enggano	-	-	-	-	-
2.Kerkap	1	1	1	1	1
3.Air Napal	-	-	-	-	-
4.Air Besi	-	-	-	-	-
5.Hulu Palik	-	-	-	-	-
6.Tanjung Agung Palik	-	-	-	-	-
7.Kota Arga Makmur	1	1	1	1	1
8.Arma Jaya	-	-	-	-	-
9.Lais	1	1	1	1	1
10.Batik Nau	-	-	-	-	-
11.Giri Mulya	1	1	1	1	1
12.Air Padang	-	-	-	-	-
13.Padang Jaya	1	1	1	1	1
14.Ketahun	1	1	1	1	1
15.Napal Putih	1	1	1	1	1
16.Ulok Kupai	1	1	1	1	1
17.Pinang Raya	-	-	-	-	-
18.Putri Hijau	1	1	1	1	1
19.Marga Sakti Sebelat	-	-	-	-	-
Bengkulu Utara	9	9	9	9	9

Catatan/Note: ...

Sumber/Source: PT POS Indonesia

Tabel
Table 8.2.2**Jumlah Tower Menurut Kecamatan di Kabupaten**
Bengkulu Utara, 2017–2021
Number of Towers by Subdistrict in Bengkulu Utara
Regency, 2017–2021

Kecamatan Subdistrict	2017	2018	2019	2020	2021
(1)	(2)	(3)	(4)	(5)	
1.Enggano	3	3	3	2	2
2.Kerkap	3	3	3	5	5
3.Air Napal	4	5	5	6	6
4.Air Besi	2	2	2	6	6
5.Hulu Palik	2	2	2	2	2
6.Tanjung Agung Palik	4	4	4	4	4
7.Kota Arga Makmur	10	10	10	14	14
8.Arma Jaya	4	6	6	5	5
9.Lais	6	6	6	6	6
10.Batik Nau	6	6	6	7	7
11.Giri Mulya	5	5	6	6	6
12.Air Padang	1	1	1	1	1
13.Padang Jaya	9	9	9	9	9
14.Ketahun	14	17	21	21	21
15.Napal Putih	-	-	-	-	-
16.Ulok Kupai	3	5	3	3	3
17.Pinang Raya	7	8	-	-	-
18.Putri Hijau	9	13	12	12	12
19.Marga Sakti Sebelat	3	3	-	-	-
Bengkulu Utara	96	108	109	109	109

Catatan/Note: ...

Sumber/Source: Dinas Komunikasi dan Informatika Kabupaten Bengkulu Utara / Regional Office of Communication and Information of Bengkulu Utara Regency

PERBANKAN, KOPERASI, DAN HARGA-HARGA
BANKING, COOPERATIVE, AND PRICES

9



KOPERASI UNIT DESA (KUD), 2021

Jumlah Koperasi
Number of Cooperative

22 Koperasi/Cooperative

Jumlah Anggota Koperasi
Number of Cooperative Members

3024 Orang/Person

NON KOPERASI UNIT DESA (Non-KUD)



Jumlah Koperasi
Number of Cooperative

229 Koperasi/Cooperative

Jumlah Anggota Koperasi
Number of Cooperative Members

35.514 Orang/Person

PENJELASAN TEKNIS

1. Perusahaan adalah suatu unit (kesatuan) usaha yang melakukan kegiatan ekonomi, bertujuan menghasilkan barang atau jasa, terletak pada suatu bangunan atau lokasi tertentu, dan mempunyai catatan administrasi tersendiri mengenai produksi dan struktur biaya serta ada seorang atau lebih yang bertanggung jawab atas usaha tersebut.
2. Pelanggan adalah individu atau kelompok, baik rumah tangga, perusahaan atau institusi non profit yang membeli air bersih dari perusahaan air bersih.
3. Air disalurkan adalah volume air bersih dari perusahaan air bersih.
4. Pengumpulan data industri besar dan sedang dilakukan melalui Survei Industri Besar dan Sedang yang dilaksanakan setiap tahun secara lengkap (sensus) sejak tahun 1975. Survei Industri Besar dan Sedang mencakup semua perusahaan industri yang mempunyai tenaga kerja 20 orang atau lebih dengan menggunakan kuesioner II A. Pada tahun 2016, Survei Industri Besar dan Sedang terintegrasi dengan Sensus Ekonomi 2016.

TECHNICAL NOTES

1. *An establishment is defined as a production unit engaged in economic activity, producing goods or services, located in a building or in a certain location, keeping a business record concerning the production and cost structure, and having a person or more that are responsible to those activities.*
2. *Customers are individuals or groups, whether household, company or nonprofit institutions that buy water supply from water supply establishment.*
3. *Distributed water is the volume of water supply from water supply establishment.*
4. *Data collection of large and medium scale manufacturing is conducted through The Large and Medium Manufacturing Establishment Survey that has been done annually for all industries (census) since 1975. Large and Medium Manufacturing Establishment Survey covers all manufactures/industries with 20 workers or more by questionnaire II A. In 2016, the Large and Medium Manufacturing Establishment Survey was integrated with the 2016 Economic Census.*

5. Klasifikasi industri yang digunakan dalam survei ini berdasar kepada **Klasifikasi Baku Lapangan Usaha Indonesia (KBLI)**. KBLI adalah klasifikasi lapangan usaha yang berdasar kepada International Standard Industrial Classification of All Economic Activities (ISIC) revisi 4 yang telah disesuaikan dengan kondisi Indonesia.
 6. Industri manufaktur adalah suatu kegiatan ekonomi yang melakukan kegiatan mengubah suatu barang dasar secara mekanis, kimia, atau dengan tangan sehingga menjadi barang jadi/setengah jadi, dan atau barang yang kurang nilainya menjadi barang yang lebih tinggi nilainya, dan sifatnya lebih dekat kepada pemakai akhir. Termasuk dalam kegiatan ini adalah jasa industri dan pekerjaan perakitan.
 7. Jasa industri adalah kegiatan industri industri manufaktur yang melayani keperluan pihak lain. Pada kegiatan ini bahan baku disediakan oleh pihak lain sedangkan pihak pengolah hanya melakukan pengolahannya dengan mendapat imbalan sebagai balas jasa (upah maklon).
 8. Perusahaan atau usaha industri adalah suatu unit (kesatuan) usaha yang melakukan kegiatan ekonomi, bertujuan
5. *The industrial classification adopted in this survey refers to the **Klasifikasi Baku Lapangan Usaha Indonesia (KBLI)**. KBLI is classification of economic activities based on the International Standard Industrial Classification of All Economic Activities (ISIC rev 4) that has been modified according to the local condition in Indonesia.*
 6. *Manufacturing industry is defined as an economic activity processing basic goods mechanically, chemicals or manually into final or intermediate goods. It is also defined as processing of lower value goods into higher value goods as final or intermediate products. The activities also include services for manufacturing and assembling.*
 7. *Services for manufacturing is defined as a manufacturing activity which serving other manufacturing establishments. In this case, raw materials are supplied by others while the workers are paid as a compensation for processing raw materials.*
 8. *A manufacturing establishment is defined as a production unit engaged in economic activity, producing goods or services,*

9. menghasilkan barang atau jasa, terletak pada suatu bangunan atau lokasi tertentu, dan mempunyai catatan administrasi tersendiri mengenai produksi dan struktur biaya serta ada seorang atau lebih yang bertanggung jawab atas usaha tersebut.
10. Industri manufaktur dikelompokkan ke dalam 4 golongan berdasarkan banyaknya pekerja, yaitu: industri besar (100 orang pekerja atau lebih), industri sedang/menengah (20–99 orang pekerja), industri kecil (5–19 orang pekerja), dan industri mikro (1–4 orang pekerja).
9. *located in a building or in a certain location, keeping a business record concerning the production and cost structure, and having a person or more that are responsible to those activities.*
10. *Manufacturing industries are categorized into four groups, based on the number of employees: large scale manufacturing (100 employees or more), medium scale manufacturing (20–99 employees), small scale manufacturing (5–19 employees), and micro industry (1–4 employees).*

ULASAN

Pada Tahun 2021, jumlah koperasi aktif di Kabupaten Bengkulu Utara 210 koperasi. Koperasi aktif tersebar di setiap kecamatan dimana Kecamatan Arga Makmur menjadi kecamatan dengan jumlah koperasi terbanyak berada yang merupakan Ibu Kota Kabupaten Bengkulu Utara.

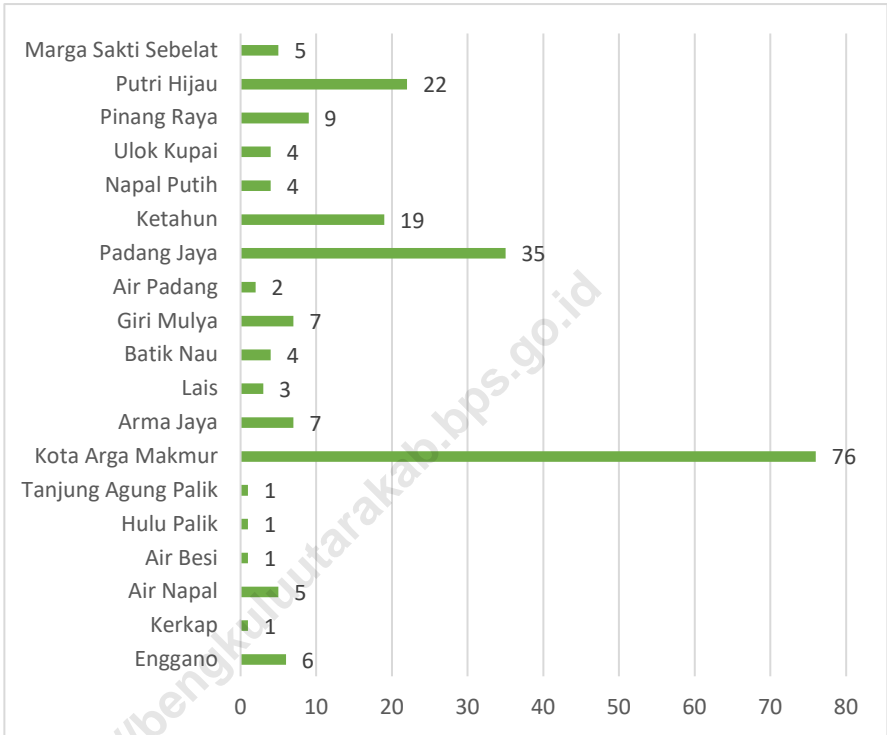
DESCRIPTION

Number of KUD cooperative is 22, KPN (34), Kopkar (7), Koppas (1) and the others (174).

Subdistrict who has the most cooperative is Arga Makmur, which is Bengkulu Utara Regency Capital.

<https://bengkuluutarakab.bps.go.id>

Gambar 9.1 Jumlah Koperasi Aktif Per Kecamatan, 2021
Figures 9.1 *Number of Active Cooperative by Subdistrict, 2021*



Sumber/Source: Dinas Koperasi dan UKM Kab Bengkulu Utara, *Regional Office of Cooperative and Small Medium Enterprises of Bengkulu Utara Regency*

9.1 KOPERASI COOPERATIVE

Tabel 9.1.1 Jumlah Koperasi Aktif Menurut Kecamatan di Kabupaten Bengkulu Utara, 2018–2021
Number of Active Cooperative by Subdistrict in Bengkulu Utara Regency, 2018–2021

Kecamatan Subdistrict	2018	2019	2020	2021
(1)	(2)	(3)	(4)	(5)
Enggano	5	5	6	6
Kerkap	1	1	1	1
Air Napal	3	4	4	5
Air Besi	1	1	14	1
Hulu Palik	1	1	1	1
Tanjung Agung Palik	1	1	1	1
Kota Arga Makmur	74	75	75	76
Arma Jaya	7	7	7	7
Lais	1	1	1	3
Batik Nau	2	4	4	4
Giri Mulya	6	7	7	7
Air Padang	1	1	1	2
Padang Jaya	32	34	35	35
Ketahun	16	18	18	19
Napal Putih	4	4	4	4
Ulok Kupai	3	4	4	4
Pinang Raya	8	8	8	9
Putri Hijau	18	19	20	22
Marga Sakti Sebelat	5	5	5	5
Bengkulu Utara	189	200	203	210

Catatan/Note: ...

Sumber/Source: Dinas Koperasi dan UKM Kab Bengkulu Utara, *Regional Office of Cooperative and Small Medium Enterprises of Bengkulu Utara Regency*

Tabel
Table 9.1.2**Jumlah Koperasi Menurut Jenis Koperasi dan Kecamatan di Kabupaten Bengkulu Utara, 2021**
Number of Cooperative by Kind of Cooperative and Subdistrict in Bengkulu Utara Regency, 2021

Kecamatan Subdistrict	KUD	KPN	KOPKAR	KOPPAS	KOPWAN	Lainnya
(1)	(2)	(3)	(4)	(5)	(6)	(7)
Enggano	3	-	-	-	-	5
Kerkap	1	-	-	-	-	1
Air Napal	-	-	-	-	-	5
Air Besi	-	-	-	-	1	1
Hulu Palik	-	1	-	-	-	2
Tanjung Agung Palik	-	-	-	-	-	2
Kota Arga Makmur	2	27	2	1	1	55
Arma Jaya	-	1	-	-	-	6
Lais	-	1	-	-	-	1
Batik Nau	2	-	-	-	-	4
Giri Mulya	2	1	-	-	1	5
Air Padang	-	-	-	-	-	1
Padang Jaya	5	1	-	-	3	32
Ketahun	1	2	-	-	-	16
Napal Putih	1	-	1	-	-	3
Ulok Kupai	-	-	-	-	-	6
Pinang Raya	3	-	1	-	-	9
Putri Hijau	2	-	3	-	-	21
Marga Sakti Sebelat	-	-	-	-	-	6
Bengkulu Utara	22	34	7	1	6	181

Catatan/Note: ...

Sumber/Source: Dinas Koperasi dan UKM Kab Bengkulu Utara, *Regional Office of Cooperative and Small Medium Enterprises of Bengkulu Utara Regency*

Tabel
Table 9.1.3

**Struktur Koperasi Menurut Non KUD Berbadan Hukum
per Kecamatan, 2021**
Structure of Non-KUD Cooperative by Subdistrict, 2021

Kecamatan Subdistrict	Non KUD	Anggota	Simpanan (Rp .000)	Cadangan (Rp .000)
(1)	(2)	(3)	(4)	(5)
Enggano	5	171	N/A	N/A
Kerkap	1	79	N/A	N/A
Air Napal	5	184	N/A	N/A
Air Besi	2	64	N/A	N/A
Hulu Palik	3	138	N/A	N/A
Tanjung Agung Palik	2	94	N/A	N/A
Kota Arga Makmur	86	20 143	N/A	N/A
Arma Jaya	7	430	N/A	N/A
Lais	2	306	N/A	N/A
Batik Nau	4	186	N/A	N/A
Giri Mulya	7	323	N/A	N/A
Air Padang	1	22	N/A	N/A
Padang Jaya	36	2 250	N/A	N/A
Ketahun	18	1 073	N/A	N/A
Napal Putih	4	169	N/A	N/A
Ulok Kupai	6	214	N/A	N/A
Pinang Raya	10	448	N/A	N/A
Putri Hijau	24	9 115	N/A	N/A
Marga Sakti Sebelat	6	221	N/A	N/A
Bengkulu Utara	229	35 630	N/A	N/A

Catatan/Note: ...

Sumber/Source: Dinas Koperasi dan UKM Kab Bengkulu Utara, *Regional Office of Cooperative and Small Medium Enterprises of Bengkulu Utara Regency*

Tabel
Table 9.1.4**Banyaknya Anggota Koperasi Menurut Jenis Koperasi per Kecamatan, 2021**
Number of Members Cooperative by Subdistrict and Type of Cooperative, 2021

Kecamatan Subdistrict	KUD	KPN	KOPKAR	KOPPAS	KOPWAN	Lainnya
(1)	(2)	(3)	(4)	(5)	(6)	(7)
Enggano	216	-	-	-	-	171
Kerkap	176	-	-	-	-	79
Air Napal	-	-	-	-	-	184
Air Besi	-	-	-	-	30	34
Hulu Palik	-	45	-	-	-	93
Tanjung Agung Palik	-	-	-	-	-	94
Kota Arga Makmur	96	16 212	105	125	298	3 410
Arma Jaya	-	35	-	-	-	395
Lais	-	283	-	-	-	23
Batik Nau	153	-	-	-	-	113
Giri Mulya	234	162	-	-	-	156
Air Padang	-	-	-	-	-	22
Padang Jaya	1 916	181	-	-	136	1 933
Ketahun	329	357	-	-	-	716
Napal Putih	99	-	45	-	-	124
Ulok Kupai	-	-	-	-	-	214
Pinang Raya	234	-	26	-	-	462
Putri Hijau	171	-	1 718	-	-	7 397
Marga Sakti Sebelat	-	-	-	-	-	221
Bengkulu Utara	3 624	17 275	1 829	125	464	15 841

Catatan/Note: ...

Sumber/Sources: Dinas Koperasi dan UKM Kab Bengkulu Utara, *Regional Office of Cooperative and Small Medium Enterprises of Bengkulu Utara Regency*

Tabel
Table 9.1.5**Banyaknya Anggota, Simpanan dan Volume Usaha per Kecamatan, 2021**
Number of Members, Deposite, and Gross Output by Subdistrict, 2021

Kecamatan Subdistrict	Anggota	Simpanan (Rp .000)	Volume Usaha
(1)	(3)	(4)	(5)
Enggano	387	N/A	22 579 121
Kerkap	255	N/A	983 051
Air Napal	184	N/A	1 130 195
Air Besi	64	N/A	1 063 521
Hulu Palik	138	N/A	2 370 877
Tanjung Agung Palik	94	N/A	305 115
Kota Arga Makmur	7 096	N/A	38 361 496
Arma Jaya	430	N/A	1 714 957
Lais	306	N/A	1 414 098
Batik Nau	339	N/A	436 523
Giri Mulya	674	N/A	4 175 909
Air Padang	22	N/A	875 125
Padang Jaya	4 458	N/A	34 147 128
Ketahun	1 403	N/A	7 650 054
Napal Putih	268	N/A	1 166 144
Ulok Kupai	214	N/A	1 280 165
Pinang Raya	696	N/A	10 164 456
Putri Hijau	9 305	N/A	71 850 249
Marga Sakti Sebelat	221	N/A	2 052 073
Bengkulu Utara	26 554	N/A	203 720 257

Catatan/Note: ...

Sumber/Source: Dinas Koperasi dan UKM Kab Bengkulu Utara, *Regional Office of Cooperative and Small Medium Enterprises of Bengkulu Utara Regency*

Tabel
Table 9.1.6**Struktur Koperasi Unit Desa Berbadan Hukum per
Kecamatan, 2021**
Structure of KUD Cooperative by Subdistrict, 2021

Kecamatan Subdistrict	KUD	Anggota	Simpanan (Rp .000)	Cadangan (Rp .000)
(1)	(2)	(3)	(4)	(5)
Enggano	3	216	N/A	N/A
Kerkap	1	176	N/A	N/A
Air Napal	-	-	N/A	N/A
Air Besi	-	-	N/A	N/A
Hulu Palik	-	-	N/A	N/A
Tanjung Agung Palik	-	-	N/A	N/A
Kota Arga Makmur	2	96	N/A	N/A
Arma Jaya	-	-	N/A	N/A
Lais	-	-	N/A	N/A
Batik Nau	2	153	N/A	N/A
Giri Mulya	2	234	N/A	N/A
Air Padang	-	-	N/A	N/A
Padang Jaya	5	1 916	N/A	N/A
Ketahun	1	329	N/A	N/A
Napal Putih	1	99	N/A	N/A
Ulok Kupai	-	-	N/A	N/A
Pinang Raya	3	234	N/A	N/A
Putri Hijau	2	171	N/A	N/A
Marga Sakti Sebelat	-	-	N/A	N/A
Bengkulu Utara	22	3 624	N/A	N/A

Catatan/Note: ...

Sumber/Source: Dinas Koperasi dan UKM Kab Bengkulu Utara, *Regional Office of Cooperative and Small Medium Enterprises of Bengkulu Utara Regency*

9.2 HARGA PRICE

Tabel
Table 9.2.1

Indeks Harga Konsumen (IHK) per Bulan Menurut Kelompok Pengeluaran di Kota Bengkulu (2018=100), 2021

*Consumer Price Index (CPI) per Month by Expenditure Group
in Kota Bengkulu (2018=100), 2021*

Bulan Month	Umum General	Makanan, Minuman dan Tembakau Food, Beverages and Tobacco Product	Pakaian dan Alas Kaki Clothing and Footwear	Perumahan, Alir, Listrik dan Bahan Bakar Rumah Tangga Housing, Water, Electricity and Household Fuel
(1)	(2)	(3)	(4)	(5)
Januari/January	104,74	104,23	108,65	103,2
Februari/February	104,89	104,45	108,6	103,41
Maret/March	105,13	104,92	108,88	103,61
April/April	105,24	105,21	109,00	103,83
Mei/May	105,36	104,83	109,6	103,74
Juni/June	105,69	105,27	109,7	104,03
Juli/July	105,56	104,79	109,59	104,11
Agustus/August	105,73	104,61	109,61	104,58
September/September	105,91	104,4	109,6	105,13
Oktober/October	105,89	104,37	109,6	104,98
November/November	106,44	105,68	109,64	104,89
Desember/December	106,85	106,17	109,71	105,18

Lanjutan Tabel/*Continued Table 9.2.1*

Bulan Month	Perlengkapan, Peralatan, dan Pemeliharaan Rutin Rumah Tangga Equipments, Tools, and Routine Household Maintenance	Kesehatan Health	Transportasi Transportation	Informasi, Komunikasi dan Jasa Keuangan Information, Communication and Financial Services
(1)	(6)	(7)	(8)	(9)
Januari/ <i>January</i>	102,71	114,82	104,9	99,99
Februari/ <i>February</i>	103,15	114,97	104,95	100,18
Maret/ <i>March</i>	103,26	115,36	105,14	100,24
April/ <i>April</i>	103,44	115,24	105,27	100,26
Mei/ <i>May</i>	104,18	115,41	105,73	100,26
Juni/ <i>June</i>	104,6	115,37	105,68	100,51
Juli/ <i>July</i>	104,75	115,37	105,73	100,52
Agustus/ <i>August</i>	104,78	115,44	105,87	100,52
September/ <i>September</i>	104,98	115,54	105,54	100,59
Oktober/ <i>October</i>	104,97	115,57	105,76	100,58
November/ <i>November</i>	105,43	116,53	106,48	100,69
Desember/ <i>December</i>	106,14	115,39	107,01	100,88

Lanjutan Tabel/*Continued Table* 9.2.1

Bulan <i>Month</i>	Rekreasi, Olahraga, dan Budaya <i>Recreation, Sports, and Culture</i>	Pendidikan <i>Education</i>	Penyediaan Makanan dan Minuman/ Restoran <i>Provision of Food and Beverages / Restaurant</i>	Perawatan Pribadi dan Jasa Lainnya <i>Personal Care and Other Services</i>
(1)	(10)	(11)	(12)	(13)
Januari/ <i>January</i>	101,22	100,15	106,07	113,77
Februari/ <i>February</i>	102,2	100,15	106,07	113,72
Maret/ <i>March</i>	102,2	100,15	106,42	113,38
April/ <i>April</i>	101,3	100,15	106,43	113,01
Mei/ <i>May</i>	101,3	100,15	106,81	114,06
Juni/ <i>June</i>	102,89	100,15	107,51	114,89
Juli/ <i>July</i>	103,35	100,15	107,51	114,17
Agustus/ <i>August</i>	103,35	102,26	107,57	114,23
September/ <i>September</i>	103,35	104,71	108,11	114,56
Oktober/ <i>October</i>	103,63	104,71	108,11	113,97
November/ <i>November</i>	103,64	104,84	108,33	114,71
Desember/ <i>December</i>	104,78	104,84	108,84	115,12

Sumber/*Source*: BPS, Survei Harga Konsumen/*BPS-Statistics Indonesia, Consumer Price Survey*

Tabel
Table 9.2.2**Laju Inflasi Harga Konsumen pe Bulan Menurut Kelompok
Pengeluaran di Kota Bengkulu (2018=100), 2021**
**Consumer Price Inflation Rate per Month by Expenditure
Group in Kota Bengkulu (2018=100), 2021**

Bulan Month	Umum General	Makanan, Minuman dan Tembakau Food, Beverages and Tobacco Product	Pakaian dan Alas Kaki Clothing and Footwear	Perumahan, Air, Listrik dan Bahan Bakar Rumah Tangga Housing, Water, Electricity and Household Fuel
(1)	(2)	(3)	(4)	(5)
Januari/January	0,39	0,83	0	0,05
Februari/February	0,14	0,21	-0,05	0,2
Maret/March	0,23	0,45	0,26	0,19
April/April	0,1	0,28	0,11	0,21
Mei/May	0,11	-0,36	0,55	-0,09
Juni/June	0,31	0,42	0,09	0,28
Juli/July	-0,12	-0,46	-0,1	0,08
Agustus/August	0,16	-0,17	0,02	0,45
September/September	0,17	-0,2	-0,01	0,53
Oktober/October	-0,02	-0,03	0	-0,14
November/November	0,52	1,26	0,04	-0,09
Desember/December	0,39	0,46	0,06	0,28

Lanjutan Tabel/*Continued Table* 9.2.2

Bulan Month	Perlengkapan, Peralatan, dan Pemeliharaan Rutin Rumah Tangga Equipments, Tools, and Routine Household Maintenance	Kesehatan Health	Transportasi Transportation	Informasi, Komunikasi dan Jasa Keuangan Information, Communication and Financial Services
(1)	(6)	(7)	(8)	(9)
Januari/ <i>January</i>	0,23	0,52	0,41	0,03
Februari/ <i>February</i>	0,43	0,13	0,05	0,19
Maret/ <i>March</i>	0,11	0,34	0,18	0,06
April/ <i>April</i>	0,17	-0,1	0,12	0,02
Mei/ <i>May</i>	0,72	0,15	0,44	0
Juni/ <i>June</i>	0,4	-0,03	-0,05	0,25
Juli/ <i>July</i>	0,14	0	0,05	0,01
Agustus/ <i>August</i>	0,03	0,06	0,13	0
September/ <i>September</i>	0,19	0,09	-0,31	0,07
Oktober/ <i>October</i>	-0,01	0,03	0,21	-0,01
November/ <i>November</i>	0,44	-0,03	0,68	0,11
Desember/ <i>December</i>	0,67	-0,12	0,5	0,19

Lanjutan Tabel/Continued Table 9.2.2

Bulan Month	Rekreasi, Olahraga, dan Budaya Recreation, Sports, and Culture	Pendidikan Education	Penyediaan Makanan dan Minuman/ Restoran Provision of Food and Beverages / Restaurant	Perawatan Pribadi dan Jasa Lainnya Personal Care and Other Services
(1)	(10)	(11)	(12)	(13)
Januari/January	0,09	0	0,65	0,26
Februari/February	0,97	0	0	-0,04
Maret/March	0	0	0,33	-0,3
April/April	-0,88	0	0,01	0,33
Mei/May	0	0	0,36	0,93
Juni/June	1,57	0	0,66	0,73
Juli/July	0,45	0	0	-0,63
Agustus/August	0	2,11	0,06	0,05
September/September	0	2,4	0,5	0,29
Oktober/October	0,27	0	0	-0,52
November/November	0,01	0,12	0,2	0,65
Desember/December	1,1	0	0,47	0,36

Sumber/Source: BPS, Survei Harga Konsumen/BPS-Statistics Indonesia, Consumer Price Survey

PENGELUARAN PERKAPITA DAN KONSUMSI MAKANAN

Percapita Expenditure and Food Consumption

10

RATA RATA PENGELUARAN PER KAPITA
di BENGKULU UTARA, 2021
Monthly Average Expenditure, In Bengkulu Utara Regency, 2021

KOMODITI MAKANAN *FOOD COMMODITY*

Rp 603 849,-

3 Konsumsi Makanan Terbesar



Makanan dan Minuman Jadi
prepared food and beverages

Rp 157 609,-

Rokok
cigarettes



Rp 95 237,-

Padi-padian
cereals



Rp 76 496,-

KOMODITI NON MAKANAN *NON FOOD COMMODITY*

Rp 1 169 872,-

2 Konsumsi Non-Makanan Terbesar

Perumahan dan Fasilitas
Rumah Tangga
*Housing and Household
Facilities*



Rp 283 864,-

Aneka Komoditas
dan Jasa
Goods and Services



Rp 101 949,-

PENJELASAN TEKNIS

1. Pengeluaran rata-rata perkapita adalah biaya yang dikeluarkan untuk konsumsi semua anggota rumah tangga selama sebulan baik yang berasal dari pembelian pemberian maupun produksi sendiri dibagi dengan banyaknya anggota rumah tangga dalam rumah tangga tersebut

TECHNICAL NOTES

1. *Per capita Average Expenditure is the cost spent for all household members consumption during the month, whether from purchasing, giving or own production, divided by the number of household members in the household.*

<https://bengkuluutarakab.bps.go.id>

ULASAN

Besarnya pendapatan penduduk yang diterima rumah tangga merupakan gambaran kesejahteraan suatu masyarakat. Tetapi banyak faktor yang menjadi penghalang dalam mengumpulkan data pendapatan rumah tangga tersebut. Oleh karena itu, BPS menggunakan pendekatan pengeluaran untuk mendapatkan perkiraan pendapatan. Pengumpulan data tersebut dilakukan melalui Survei Sosial Ekonomi Nasional (Susenas) yang dilakukan setiap tahun. Pengeluaran rumah tangga yang terdiri atas pengeluaran untuk konsumsi makanan dan bukan makanan, menggambarkan pengalokasian pendapatan masyarakat dalam memenuhi kebutuhan hidupnya.

Meskipun harga komoditas antar daerah berbeda, namun nilai pengeluaran rumah tangga dapat menunjukkan perbedaan tingkat kesejahteraan penduduk antar wilayah khususnya dari sisi ekonomi sehingga angka pengeluaran juga dapat dipakai untuk pembandingan antar wilayah.

Pada tahun 2021, rata-rata pengeluaran per kapita rumah tangga dalam memenuhi kebutuhan konsumsinya terbagi atas konsumsi makanan sebesar Rp. 603.489,- per kapita per bulan dan konsumsi bukan makanan sebesar Rp. 566.383,- per kapita per bulan.

Pengeluaran rumah tangga untuk makanan sebagian besar digunakan untuk konsumsi makanan dan minuman jadi Rp.157.609,- per bulan, diikuti konsumsi rokok sebesar Rp. 95.237,- per bulan.

DESCRIPTION

The amount of population income received by households is a picture of a society's welfare. But there are many factors that become an obstacle to collect data of the household income.

Therefore, BPS use the expenditure approach to get an estimate of income.

The data collecting is done through the National Socio-Economic Survey(Susenas) conducted every year.

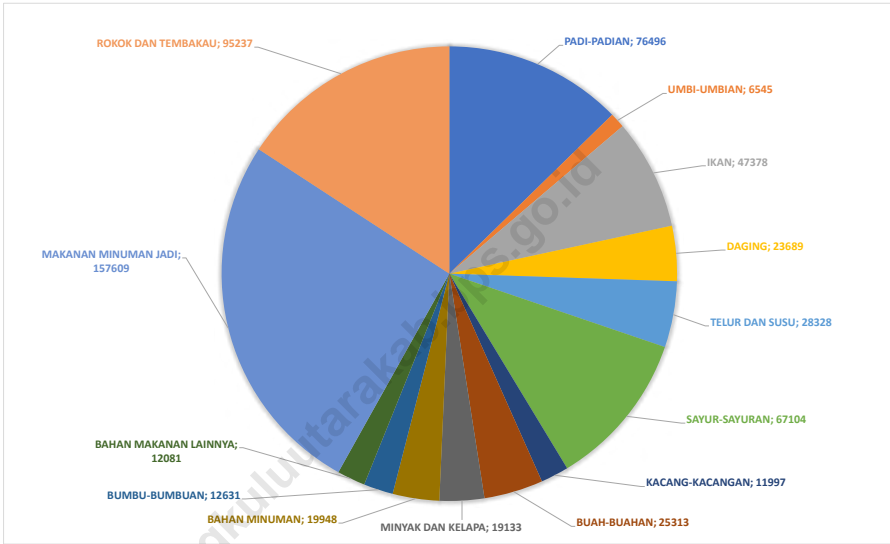
Household expenditure consisting of expenditure for food and non-food consumption, illustrates the allocation of public income in meeting their needs. Although commodities' prices between different regions, but the value of household expenditure may indicate differences in the level of population welfare between regions, especially on the economic side so that the amount of expenditure can also be used in comparison between regions.

In 2021, the average household expenditure per capita in meeting consumption needs consisting of food consumption as much as Rp. 603.489,- per capita per month and non-food consumption as much as Rp. 566.383,- per capita per month.

Household expenditures for food are mostly used for food and beverages as much as Rp.157.609,- per month followed by the consumption of cigarettes as much as Rp. 95.237,- per month.

Gambar 10.1
Figures

Rata-rata Pengeluaran per Kapita Sebulan Menurut Komoditas Makanan (%), 2021
Monthly Average Expenditure per Capita by Food Commodity (%), 2021



Sumber/Source : BPS, Survei Sosial Ekonomi Nasional (Susenas) Maret/BPS-Statistics Indonesia, National Socioeconomic Survey March

Tabel
Table 10.1

Rata-rata Pengeluaran per Kapita Sebulan Menurut Kelompok Komoditas (rupiah) di Kabupaten Bengkulu Utara, 2020 dan 2021
Monthly Average Expenditure per Capita by Commodity Group (rupiahs) in Bengkulu Utara Regency, 2020 and 2021

Kelompok Komoditas/Commodity Group	2020	2021
(1)	(2)	(3)
Makanan/Food		
Padi-padian/Cereals	76 432	76 496
Umbi-umbian/Tubers	5 290	6 545
Ikkan/udang/cumi/kerang/Fish/shrimp/common squid/shells	40 376	47 378
Daging/Meat	22 028	23 689
Telur dan susu/Eggs and milk	27 942	28 328
Sayur-sayuran/Vegetables	62 269	67 104
Kacang-kacangan/Legumes	10 612	11 997
Buah-buahan/Fruits	26 009	25 313
Minyak dan kelapa/Oil and coconut	16 232	19 133
Bahan minuman/Beverage stuffs	18 947	19 948
Bumbu-bumbuan/Spices	9 823	12 631
Konsumsi lainnya/Miscellaneous food items	8 606	12 081
Makanan dan minuman jadi/Prepared food and beverages	159 316	157 609
Rokok/Cigarettes	80 239	95 237
Jumlah makanan/Total food	564 211	603 489
Bukan makanan/Non-food		
Perumahan dan fasilitas rumah tangga/Housing and household facilities	235 904	283 864
Aneka komoditas dan jasa/Goods and services	107 231	101 949
Pakaian, alas kaki, dan tutup kepala/Clothing, footwear, and headgear	35 230	32 807
Komoditas tahan lama/Durable goods	47 770	86 230
Pajak, pungutan, dan asuransi/Taxes and insurance	36 057	47 502
Keperluan pesta dan upacara/kenduri/Parties and ceremonies	8 861	14 031
Jumlah bukan makanan/Total non-food	471 054	566 383
Jumlah/Total	1 035 266	1 169 872

Catatan/Note: ...

Sumber/Source: BPS, Survei Sosial Ekonomi Nasional (Susenas) Maret/BPS-Statistics Indonesia, National Socioeconomic Survey March

Tabel
Table 10.2

Persentase Pengeluaran per Kapita Sebulan Menurut Kelompok Komoditas di Kabupaten Bengkulu Utara, 2020 dan 2021
Percentage of Monthly Expenditure per Capita by Commodity Group in Bengkulu Utara Regency, 2020 and 2021

Kelompok Komoditas/Commodity Group	2020	2021
(1)	(2)	(3)
Makanan/Food		
Padi-padian/ <i>Cereals</i>	7,38	6,54
Umbi-umbian/ <i>Tubers</i>	0,51	0,56
Ikan/udang/cumi/kerang/ <i>Fish/shrimp/common squid/shells</i>	3,90	4,05
Daging/ <i>Meat</i>	2,13	2,02
Telur dan susu/ <i>Eggs and milk</i>	2,70	2,42
1 Sayur-sayuran/ <i>Vegetables</i>	6,01	5,74
Kacang-kacangan/ <i>Legumes</i>	1,03	1,03
Buah-buahan/ <i>Fruits</i>	2,51	2,16
Minyak dan kelapa/ <i>Oil and coconut</i>	1,57	1,64
Bahan minuman/ <i>Beverage stuffs</i>	1,83	1,71
Bumbu-bumbuan/ <i>Spices</i>	0,95	1,08
Konsumsi lainnya/ <i>Miscellaneous food items</i>	0,83	1,03
Makanan dan minuman jadi/ <i>Prepared food and beverages</i>	15,39	13,47
Rokok/ <i>Cigarettes</i>	7,76	8,14
Jumlah makanan/Total food	54,50	51,59
Bukan makanan/Non-food		
Perumahan dan fasilitas rumah tangga/ <i>Housing and household facilities</i>	22,79	24,26
Aneka komoditas dan jasa/ <i>Goods and services,</i>	10,36	8,71
Pakaian, alas kaki, dan tutup kepala/ <i>Clothing, footwear, and headgear</i>	3,40	2,80
Komoditas tahan lama/ <i>Durable goods</i>	4,61	7,37
Pajak, pungutan, dan asuransi/ <i>Taxes and insurance</i>	3,48	4,06
Keperluan pesta dan upacara/kenduri/ <i>Parties and ceremonies</i>	0,86	1,20
Jumlah bukan makanan/Total non-food	45,50	48,41
Jumlah/Total	100	100

Catatan/Note: ...

Sumber/Source: BPS, Survei Sosial Ekonomi Nasional (Susenas) Maret/BPS-Statistics Indonesia, National Socioeconomic Survey March

Tabel
Table 10.3

Persentase Penduduk Menurut Golongan Pengeluaran Per Kapita Sebulan di Kabupaten Bengkulu Utara, 2020 dan 2021
Percentage of Population by Per Capita Spending Group a Month in Bengkulu Utara Regency, 2020 and 2021

Golongan Pengeluaran <i>Spending Group</i> (Rp)	2020	2021
(1)	(2)	(3)
< 150 000	-	-
150 000–199 999	-	0
200 000–299 999	18	0
300 000–499 999	11,63	9,6
500 000–749 999	26,76	22,7
750 000–999 999	20,83	19,9
1 000 000–1 499 999	26,15	26,1
> 1 500 000	14,45	21,7
Jumlah/Total	100	100

Catatan/Note: ...

Sumber/Source: BPS, Survei Sosial Ekonomi Nasional (Susenas) Maret/BPS-Statistics Indonesia, National Socioeconomic Survey March

PERDAGANGAN
TRADE

11



JUMLAH SARANA PERDAGANGAN DI BENGKULU UTARA, 2021
Number of Trading Facilities in Bengkulu Utara, 2021

PENJELASAN TEKNIS

1. Koperasi adalah badan hukum yang berdasarkan atas asas kekeluargaan yang anggotanya terdiri dari orang perorangan atau badan hukum dengan tujuan untuk mensejahterakan anggotanya

TECHNICAL NOTES

1. *Cooperative is a legal entity based on principle of kinship which its member consist of individual or legal entity in order to welfare their members*

<https://bengkuluutarakab.bps.go.id>

ULASAN

Jumlah Perusahaan menurut bentuk badan hukum di Kabupaten Bengkulu Utara pada tahun 2021 didominasi oleh perusahaan perseorangan, sebanyak 907 perusahaan, menyusul CV/Firma sebanyak 171. Jumlah ini mengalami kenaikan dari tahun sebelumnya.

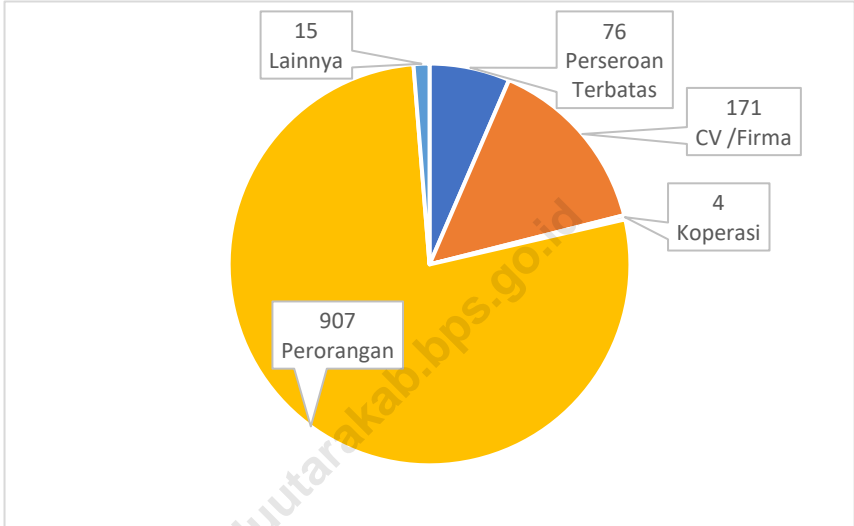
DESCRIPTION

Companies in Bengkulu Utara regency in 2021 dominated by individual company which is 907 and CV/Firma as much as 171. This number increased compared to last year.

<https://bengkuluutarakab.bps.go.id>

Gambar 11.1
Figures

Jumlah Perusahaan Menurut Bentuk Badan Hukum, 2021
Number of Companies by Type of Business Entity , 2021



Sumber/Source: Dinas Penanaman Modal Kab Bengkulu Utara / Regional Office of Investment of Bengkulu Utara Regency

Tabel
Table 11.1

**Jumlah Sarana Perdagangan Menurut Jenisnya di
Kabupaten Bengkulu Utara, 2017–2021**
**Number of Trading Facilities by Type of Facility in Bengkulu
Utara Regency, 2017–2021**

Jenis Sarana Perdagangan Type of Trading Facilities	2017	2018	2019	2020	2021
(1)	(2)	(3)	(4)	(5)	
Pasar/Market	47	47	47	47	47
Toko/Store	87	95	95
Kios/ Kiosk	558	619	628	632	632
Jumlah/Total	605	666	762	774	774

Catatan/Note: ...

Sumber/Source: Dinas Perdagangan Kabupaten Bengkulu Utara / Regional Office of Trade of Bengkulu Utara Regency

Tabel
Table 11.2

**Jumlah Perusahaan Menurut Bentuk Badan Hukum,
2021**
Number of Companies by Type of Business Entity , 2021

Tipe Badan Hukum Type of Business Entity	2017	2018	2019	2020	2021
(1)	(2)	(3)	(4)	(5)	(6)
Perseroan Terbatas	74	25	27	20	76
CV /Firma	123	15	40	36	171
Koperasi	16	7	10	5	4
Perorangan	217	107	465	396	907
Lainnya	12	10	68	12	15

Catatan/Note: ...

Sumber/Source: Dinas Penanaman Modal Kab Bengkulu Utara / *Regional Office of Investment of Bengkulu Utara Regency*

Tabel 11.3
Table

Jumlah Industri Kecil Menengah, Tenaga Kerja, Investasi, dan Nilai Produksi di Kabupaten Bengkulu Utara, 2021
Number of Small and Medium Industry, Employees, investment, and Production Value in Bengkulu Utara Regency, 2021

Jenis Usaha <i>Industrial Classification</i>	Unit Usaha <i>Establishment Units</i>	Tenaga Kerja <i>Employee</i>	Nilai	
			Investasi <i>Investment</i>	Nilai Produksi <i>Production Value</i>
(1)	(2)	(3)	(4)	(5)
Air Minum Isi Ulang	37	65	946 500 000	2 318 600 000
Bak Mobil Truk	1	3	5 000 000	150 000 000
Batako dan Industri dari Semen	26	69	432 500 000	3 050 100 000
Batik Besurek	1	3	5 000 000	7 800 000
Batu Bata	61	174	693 500 000	3 426 100 000
Bengkel Las	28	67	907 000 000	3 221 000 000
Bengkel Las dan Bubut	13	29	364 500 000	1 291 200 000
Bengkel Mobil/Motor	316	601	8 327 450 000	20 504 668 000
Foto dan Video Shooting	24	40	515 000 000	475 500 000
Gorden	9	19	705 000 000	717 000 000
Gula Aren	5	11	18 000 000	314 000 000
Gula Kelapa	131	233	463 750 000	3 417 988 000
Gula Tebu	1	2	12 000 000	18 000 000
Ikan Asin	8	28	113 300 000	1 226 400 000
Industri Perkapalan	5	12	105 000 000	375 500 000
Kayu Gergajian	66	229	4 275 000 000	17 127 500 000
Kerajinan Bambu	75	134	226 740 000	1 004 758 000
Kerajinan Batu Akik	55	63	352 700 000	1 534 600 000
Kerajinan Emas	18	23	2 690 000 000	9 209 000 000
Kerajinan Kayu	2	4	10 000 000	30 000 000
Kerajinan Kertas	1	1	3 000 000	4 000 000
Kerajinan Sabut Kelapa	2	4	2 500 000	14 800 000
Kopi Bubuk	58	152	506 600 000	2 479 932 000

Lanjutan Tabel/*Continued Table* 11.3

Jenis Usaha <i>Industrial Classification</i>	Unit Usaha <i>Establishment Units</i>	Tenaga Kerja <i>Employee</i>	Nilai		
			Investasi <i>Investment</i>	Nilai Produksi <i>Production Value</i>	
(1)	(2)	(3)	(4)	(5)	
Kue Basah		19	38	133 700 000	378 000 000
Makanan Ringan		154	451	977 650 000	5 536 950 000
Meubel Kayu		166	411	3 724 500 000	15 117 800 000
Minuman Herbal		7	16	181 000 000	704 500 000
Obat Tradisional		2	2	1 000 000	24 000 000
Pandai Besi		5	10	66 000 000	156 000 000
Pemecah Batu/ Penggilingan Batu		26	52	209 000 000	938 000 000
Penggilingan (beras,kopi,cabe)		6	34	424 000 000	1 202 500 000
Penggilingan Daging dan Mie		3	7	35 000 000	80 000 000
Penggilingan Jagung		1	4	150 000 000	225 000 000
Penggilingan Kopi		6	13	72 000 000	130 850 000
Meubel Rotan		7	15	86 000 000	141 000 000
Penggilingan Padi		95	239	1 945 000 000	10 284 895 000
Penggilingan Tepung		1	2	4 500 000	150 000 000
Pengolahan Limbah Pabrik		3	11	175 000 000	289 000 000
Penjahit Pakaian / Konveksi		100	238	3 201 500 000	11 098 625 000
Penyulingan Nilam		2	6	24 000 000	185 000 000
Percetakan dan Sablon		51	144	3 274 370 000	5 490 000 000
Servis Elektronik		11	16	296 900 000	361 120 000
Sofa dan Jok Kendaraan		3	5	15 500 000	134 000 000
Sulaman Benang		1	6	5 000 000	21 600 000
Tahu Tempe		140	386	2 061 705 000	13 931 200 000
Vulkanisir Ban		2	3	90 000 000	215 000 000
Alas Kaki		2	2	80 000 000	78 000 000
Pengasapan / Pemanggangan Ikan		2	2	10 000 000	66 000 000

Catatan/Note: ...

Sumber/Source: Dinas Perdagangan Kabupaten Bengkulu Utara / *Regional Office of Trade of Bengkulu Utara Regency*

Sistem Neraca Regional

System of Regional Accounts

PDRB Atas Dasar
Harga Berlaku
2021 adalah 9,85
Triliun Rupiah
GRDP at Current
Market Prices 2021
is 9,85 Billion
Rupiahs

EKONOMI
BENGKULU UTARA
2021, TUMBUH
4,01 %

Economic Growth in
2021 is 4,01 %

PDRB Atas Dasar
Harga Konstan
2021 adalah 5,42
Triliun Rupiah
GRDP at Constant
Market Prices 2021
is 5,42 Billion
Rupiahs



PENJELASAN TEKNIS**TECHNICAL NOTES**

1. Penghitungan statistik neraca nasional/regional mengikuti buku petunjuk yang diterbitkan oleh Perserikatan Bangsa-bangsa yang dikenal sebagai Sistem Neraca Nasional (SNN). SNN adalah rekomendasi internasional tentang bagaimana menyusun ukuran aktivitas ekonomi yang sesuai dengan standar neraca baku yang didasarkan pada prinsip-prinsip ekonomi. Rekomendasi yang dimaksud dinyatakan dalam sekumpulan konsep, definisi, klasifikasi, dan aturan neraca yang disepakati secara internasional dalam mengukur indikator tertentu seperti Produk Domestik Bruto (PDB). Salah satu bentuk adaptasi pencatatan statistik nasional adalah melakukan perubahan tahun dasar PDB Indonesia dari tahun dasar 2000 ke 2010. Perubahan tahun dasar PDB dilakukan seiring dengan mengadopsi rekomendasi PBB yang tertuang dalam Sistem Neraca Nasional 2008 (SNN 2008).
 2. Produk Domestik Regional Bruto (PDRB) menggambarkan kemampuan suatu wilayah untuk menciptakan output (nilai tambah) pada suatu waktu tertentu. Untuk menyusun PDRB digunakan 2 pendekatan, yaitu lapangan usaha dan
1. *The method used to estimate national accounts statistics is based on the standard guidelines formed by United Nation known as System of National Accounts (SNA). SNA is the internationally agreed standard set of recommendations on how to compile measures of economic activity in accordance with strict accounting conventions based on economic principles. The recommendations are expressed in term of a set of concepts, definitions, classifications and accounting rules that comprise the internationally agreed standard for measuring indicators such as Gross Domestic Product (GDP). One of the improvement in the national statistical system is to rebase GDP form base year 2000 to 2010 in order to capture current economic condition. It is in line with the United Nations/UN recommendation on SNA 2008.*
 2. *Gross Regional Domestic Product (GRDP) illustrates the ability of an area to create the output (value added) at a certain time. To compile these statistics, two approaches have been used, i.e. industrial approach and expenditure approach. Both*

pengeluaran. Keduanya menyajikan komposisi data nilai tambah dirinci menurut sumber kegiatan ekonomi (lapangan usaha) dan menurut komponen penggunaannya. PDRB dari sisi lapangan usaha merupakan penjumlahan seluruh komponen nilai tambah bruto yang mampu diciptakan oleh sektor-sektor ekonomi atas berbagai aktivitas produksinya. Sedangkan dari sisi pengeluaran menjelaskan tentang penggunaan dari nilai tambah tersebut.

3. PDRB menurut lapangan usaha mengalami perubahan klasifikasi dari 9 lapangan usaha menjadi 17 lapangan usaha. PDRB menurut lapangan usaha dirinci menurut total nilai tambah dari seluruh sektor ekonomi yang mencakup lapangan usaha Pertanian, Kehutanan, dan Perikanan; Pertambangan dan Penggalian; Industri Pengolahan; Pengadaan Listrik dan Gas; Pengadaan Air, Pengelolaan Sampah, Limbah dan Daur Ulang; Konstruksi; Perdagangan Besar dan Eceran, Reparasi Mobil dan Sepeda Motor; Transportasi dan Pergudangan; Penyediaan Akomodasi dan Makan Minum; Informasi dan Komunikasi; Jasa Keuangan dan Asuransi; Real Estat; Jasa Perusahaan; Administrasi Pemerintahan, Pertahanan dan Jaminan Sosial Wajib; Jasa

present the composition of value-added data by economic activities and components according to their uses. GRDP by industrial are measure value added produced by various kinds of economic activities, while GRDP by expenditure are measure final uses of all economic activities products.

3. *GRDP by industry classification changes from 9 sectors to 17 industries. GRDP by industry is classified by types of economic activities such as Agriculture, Forestry and Fishing; Mining and Quarrying; Manufacturing; Electricity and Gas; Water Supply, Sewerage, Waste Management and Remediation Activities; Construction; Wholesale and Retail Trade; Repair of Motor Vehicles and Motorcycles; Transportation and Storage; Accomodation and Food Service Activities; Information and Communication; Financial and Insurance Activities; Real Estate Activities; Business Activities; Public Administration; Defence and Compulsory Social Security, Education; Human Health and Social Work Activities; and Other Services Activities*

Pendidikan; Jasa Kesehatan dan Kegiatan Sosial; dan Jasa Lainnya.

4. PDRB menurut pengeluaran mengalami perubahan klasifikasi dimana pengeluaran konsumsi Lembaga Non Profit yang Melayani Rumah Tangga (LNPR) yang sebelumnya termasuk bagian dari pengeluaran konsumsi rumah tangga menjadi komponen terpisah. Sehingga klasifikasi PDRB menurut pengeluaran dirinci menjadi 7 komponen yaitu komponen pengeluaran konsumsi rumah tangga, pengeluaran konsumsi LNPR, pengeluaran konsumsi pemerintah, pembentukan modal tetap bruto, perubahan inventori, ekspor barang dan jasa, dan impor barang dan jasa.

5. PPengeluaran konsumsi rumah tangga mencakup berbagai pengeluaran konsumsi akhir rumah tangga atas barang dan jasa untuk memenuhi kebutuhan individu ataupun kelompok secara langsung. Pengeluaran rumah tangga di sini mencakup makanan dan minuman selain restoran; pakaian, alas kaki dan jasa perawatannya; perumahan dan perlengkapan rumah tangga; kesehatan dan pendidikan; transportasi dan komunikasi; restoran dan hotel serta lainnya

4. *GRDP by expenditure classification changes where consumption expenditure Non-profit Institutions Serving Households (NPISH) previously included as part of household consumption expenditure is taken out in to separate component. So that, GRDP by type of expenditures is classified into: household consumption expenditure, NPISH consumption expenditure, government consumption expenditure, gross fixed capital formation, changes in inventories, export of goods and services, and imports of goods and services.*

5. *Household consumption expenditures consist of expenditures incurred by households, which are used for both individual or collective needs. Household consumptions are classified into food and beverages other than restaurants; clothing, footwear, and related maintenance services; housing and household equipment; health and education; transport and communication; restaurants and hotels; and others.*

6. Pengeluaran Pemerintah terdiri dari Pengeluaran Konsumsi Individu dan Pengeluaran Konsumsi Kolektif. Barang dan jasa individu merupakan barang dan jasa privat, dimana ciri-ciri barang privat adalah a) Scarcity, yaitu ada kelangkaan/keterbatasan dalam jumlah; b) Excludable consumption, yaitu konsumsi suatu barang dapat dibatasi hanya pada mereka yang memenuhi persyaratan tertentu (biasanya harga); c) Rivalrous competition, yaitu konsumsi oleh satu konsumen akan mengurangi atau menghilangkan kesempatan pihak lain untuk melakukan hal serupa. Contoh barang dan jasa yang dihasilkan pemerintah dan tergolong sebagai barang dan jasa individu adalah jasa pelayanan kesehatan pemerintah di rumah sakit/puskesmas dan jasa pendidikan di sekolah/universitas negeri. Sedangkan barang dan jasa kolektif ekuivalen dengan barang publik yang memiliki ciri a) Non rivalry, yaitu penggunaan satu konsumen terhadap suatu barang tidak mengurangi kesempatan konsumen lain untuk juga mengkonsumsi barang tersebut; b) Non excludable, yaitu apabila suatu barang publik tersedia, maka tidak ada yang dapat menghalangi siapapun untuk memperoleh manfaat dari barang tersebut atau dengan
6. *Government consumption expenditure consists of Individual Consumption Expenditure and Collective Consumption Expenditure. Individual goods and services are private goods and services, which the characteristics of private goods is a) Scarcity, that there is a scarcity/limited in number; b) Excludable consumption, the consumption of goods can be limited only to those who meet certain requirements (usually the price); c) Rivalrous competition, ie consumption by the consumer will reduce or eliminate the chance of another party to do so. Examples of goods and services produced by government and classified as goods and services of individuals is the government health services in hospitals/health centers and education services in schools/universities. Collective goods and services equivalent to public goods characterized by a) Non-rivalry, namely the use of a consumer for an item does not reduce the chance of another consumer to also consume goods; b) Non-excludable, i.e. when a public good available, then nothing can hinder anyone to benefit from the goods or in other words everyone has access to the goods. Examples of goods and services produced by government and classified as collective goods and services is carried military defense services and the police's security.*

- kata lain setiap orang memiliki akses ke barang tersebut. Contoh barang dan jasa yang dihasilkan pemerintah dan tergolong sebagai barang dan jasa kolektif adalah jasa pertahanan yang dilakukan TNI dan keamanan yang dilakukan kepolisian.
7. Pembentukan Modal Tetap Bruto (PMTB) mencakup pengadaan, pembuatan, dan pembelian barang modal. Barang modal dimaksud adalah barang-barang yang digunakan untuk proses produksi, tahan lama atau yang mempunyai umur pemakaian lebih dari satu tahun seperti bangunan, mesin-mesin dan alat angkutan. Termasuk pula di sini perbaikan besar (berat) yang sifatnya memperpanjang umur atau mengubah bentuk atau kapasitas barang modal tersebut. Pengeluaran barang modal untuk keperluan militer juga dicakup sebagai PMTB. Klasifikasi komponen PMTB dibagi menjadi 6 sub komponen yaitu Konstruksi; Mesin dan Peralatan; Kendaraan; Peralatan Lainnya; Cultivated Biological Resources (CBR) dan Produk Kekayaan Intelektual.
 8. Ekspor barang dan jasa merupakan transaksi perdagangan barang dan jasa dari penduduk (residen) ke bukan penduduk (nonresiden). Impor barang dan jasa adalah
7. *Gross Fixed Capital Formation (GFCF) includes procurement, manufacture, and the purchase of capital goods. Capital goods are goods which are used for the production process, durable or have a service life of more than one year such as buildings, machinery, and transportation equipment. Including here: huge improvement that are to extend the life or changing the shape or the capacity of the capital goods. Capital expenditures for military purposes are also covered as GFCF. GFCF component are classified into six sub-components: Construction; Machinery and Equipment; vehicle; Other equipment; Cultivated Biological Resources (CBR) and Intellectual Property Product.*
 8. *Exports of goods and services consist of transactions of goods and services from residents to non-residents. Imports of goods and services consist of transaction of goods and services from non-residents to residents. Exports and imports of goods occur when there are changes in ownership of goods between residents and non-residents (with or without physical movements of goods across frontiers). On the GDP at 2010 basic year, exports and imports of goods specified into non oil and gas and oil and gas.*

- transaksi perdagangan dari bukan penduduk ke penduduk. Ekspor atau impor barang terjadi pada saat terjadi perubahan hak kepemilikan barang antara penduduk dengan bukan penduduk (dengan atau tanpa perpindahan fisik barang tersebut). Pada PDB dengan tahun dasar 2010, ekspor dan impor barang dirinci menjadi nonmigas dan migas.
9. Produk Domestik Bruto maupun agregat turunannya disajikan dalam 2 (dua) versi penilaian, yaitu atas dasar "harga berlaku" dan atas dasar "harga konstan". Disebut sebagai harga berlaku karena seluruh agregat dinilai dengan menggunakan harga pada tahun berjalan, sedangkan harga konstan penilaiannya didasarkan kepada harga satu tahun dasar tertentu, dalam publikasi ini digunakan harga tahun 2010.
 10. Laju pertumbuhan Produk Domestik Bruto diperoleh dari perhitungan PDB atas dasar harga konstan. Diperoleh dengan cara mengurangi nilai PDB pada tahun ke-n terhadap nilai pada tahun ke n-1 (tahun sebelumnya), dibagi dengan nilai pada tahun ke n-1, dikalikan dengan 100 persen. Laju pertumbuhan menunjukkan perkembangan agregat pendapatan.
9. *GDP and its aggregations are presented in two forms: at current market prices and at constant base year market prices. In presenting current market prices, all aggregates are valued at current market prices, while base year constant market prices are shown by valuing all aggregates at fixed base year prices. Year of 2010 is used as the base year in this publication*
 10. *Growth rate of Gross Domestic Product is derived from GDP at constant market prices. It is obtained by subtracting the value of GDP year n with the value of GDP year n-1, divided by the value of GDP year n-1 then multiplied by 100 percent. The growth rate of GDP explains the income growth during the given period.*

ULASAN

Produk Domestik Regional Bruto (PDRB) merupakan indikator untuk mengukur pertumbuhan ekonomi suatu wilayah. Pada tahun 2021 PDRB Kabupaten Bengkulu Utara atas dasar harga berlaku telah mencapai 9.854,65 miliar rupiah, sedangkan PDRB atas dasar harga konstan 2010 sebesar 5.425,36 miliar rupiah. Apabila dibandingkan dengan tahun 2020, PDRB Kabupaten Bengkulu Utara tahun 2021 atas dasar harga berlaku telah mengalami perkembangan sebesar 14,59 persen, sedangkan PDRB Kabupaten Bengkulu Utara tahun 2020 atas dasar harga konstan 2010 mengalami pertumbuhan sebesar 4,01 persen.

Peranan sektor pertanian, kehutanan dan perikanan dalam perekonomian Kabupaten Bengkulu Utara hingga tahun 2021 masih sangat dominan. Kedudukan sektor pertanian, kehutanan dan perikanan sebagai leading sektor dalam perekonomian Kabupaten Bengkulu Utara masih sulit digeser oleh sektor-sektor lainnya. Fenomena itu terlihat dari relatif besarnya peranan sektor pertanian dalam PDRB Kabupaten Bengkulu Utara atas dasar harga berlaku dibandingkan sektor-sektor lainnya. Peranan sektor pertanian dalam PDRB Kabupaten Bengkulu Utara sebesar 35,39 persen. Kemudian diikuti sektor pertambangan dan penggalian sebesar 17,13 %

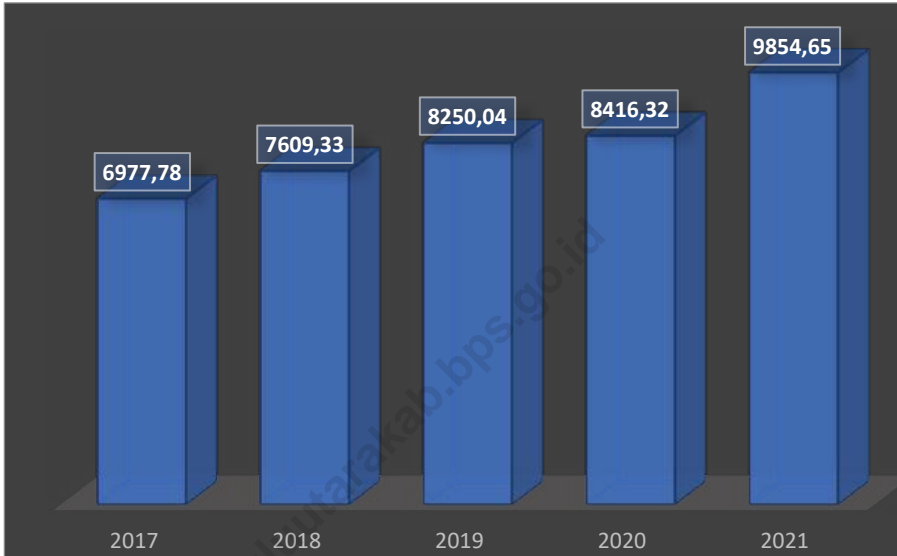
DESCRIPTION

Gross Regional Domestic Product (GRDP) is an indicator to measure economic development of region. In 2021, the GRDP of Bengkulu Utara Regency at current prices reaches 9.854,65 billion rupiahs, while the GRDP at constant prices of 2010 reaches 5.423,36 billion rupiahs. Compared to 2020 the GRDP of Bengkulu Utara Regency at current prices has grown by 14,59 percent, while the GRDP of Bengkulu Utara Regency in 2021 at constant prices of 2010 has grown by 4,01 percent.

The role of the agriculture, forestry and fishery sectors in the economy of Bengkulu Utara Regency until 2021 are very dominant. As the leading sector, their position in the economy of Bengkulu Utara Regency is still difficult to be shifted by other sectors. This phenomenon can be seen from the relatively large share of the agriculture, forestry and fishery industry in GRDP of Bengkulu Utara Regency at current prices compared to the other remaining sectors. GRDP meaning value of the agriculture, forestry and fishery sector in 2021 to whole GRDP is 35,39 percent. Then followed by the sectors mining and quarrying of 17,13 percent.

Gambar 12.1
Figures

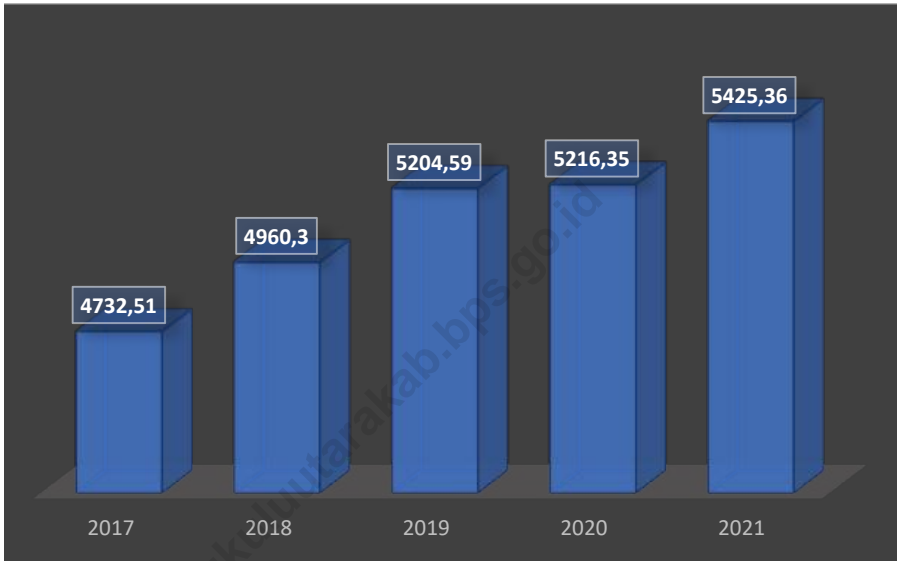
PDRB Kabupaten Bengkulu Utara Atas Dasar Harga Berlaku (Miliar Rupiah), 2017-2021
GRDP of Bengkulu Utara Regency At Current Market Prices (billion rupiahs), 2017 - 2021



Sumber/Source : BBPS, berbagai sensus, survei dan sumber lain/BPS-Statistics Indonesia, various census, survey, and other sources

Gambar 12.2
Figures

PDRB Kabupaten Bengkulu Utara Atas Dasar Harga Konstan (Miliar Rupiah), 2017-2021
GRDP of Bengkulu Utara Regency At Constant Market Prices (billion rupiahs), 2017 - 2021



Sumber/Source : BBPS, berbagai sensus, survei dan sumber lain/BPS-Statistics Indonesia, various census, survey, and other sources

Tabel
Table 12.1.

Produk Domestik Regional Bruto Atas Dasar Harga Berlaku Menurut Lapangan Usaha di Kabupaten Bengkulu Utara (miliar rupiah), 2017–2021
Gross Regional Domestic Product at Current Market Prices by Industry in Bengkulu Utara Regency (billion rupiahs), 2017–2021

	Lapangan Usaha/Industry	2017	2018	2019	2020*	2021**
	(1)	(2)	(3)	(4)	(5)	(6)
A	Pertanian, Kehutanan, dan Perikanan/ <i>Agriculture, Forestry, and Fishing</i>	2 721,87	2 936,97	3 163,63	3 232,64	3 487,39
B	Pertambangan dan Penggalian/ <i>Mining and Quarrying</i>	663,99	694,62	725,91	747,43	1 688,56
C	Industri Pengolahan/ <i>Manufacturing</i>	614,40	670,53	717,46	715,24	752,49
D	Pengadaan Listrik dan Gas/ <i>Electricity and Gas</i>	5,23	6,08	6,86	7,76	8,47
E	Pengadaan Air; Pengelolaan Sampah, Limbah, dan Daur Ulang/ <i>Water Supply; Sewerage, Waste Management, and Remediation Activities</i>	12,57	14,11	15,31	15,82	16,19
F	Konstruksi/ <i>Construction</i>	317,04	361,22	405,17	410,05	432,98
G	Perdagangan Besar dan Eceran; Reparasi Mobil dan Sepeda Motor/ <i>Wholesale and Retail Trade; Repair of Motor Vehicles and Motorcycles</i>	642,22	729,31	822,40	794,23	841,98
H	Transportasi dan Pergudangan/ <i>Transportation and Storage</i>	155,68	173,64	197,65	211,87	227,73
I	Penyediaan Akomodasi dan Makan Minum/ <i>Accommodation and Food Service Activities</i>	51,08	57,30	66,13	66,97	68,72
J	Informasi dan Komunikasi/ <i>Information and Communication</i>	135,00	151,45	169,20	177,76	190,69
K	Jasa Keuangan dan Asuransi/ <i>Financial and Insurance Activities</i>	278,41	293,45	297,62	334,19	374,29

Lanjutan Tabel/*Continued Table* 12.1

Lapangan Usaha/ <i>Industry</i>		2017	2018	2019	2020*	2021**
(1)		(2)	(3)	(4)	(5)	(6)
L	Real Estat/ <i>Real Estate Activities</i>	201,13	217,12	233,26	236,90	240,64
M,N	Jasa Perusahaan/ <i>Business Activities</i>	8,50	9,41	10,44	10,22	10,64
O	Administrasi Pemerintahan, Pertahanan, dan Jaminan Sosial Wajib/ <i>Public Administration and Defence; Compulsory Social Security</i>	638,00	711,08	779,19	796,16	817,64
P	Jasa Pendidikan/ <i>Education</i>	410,46	443,57	480,86	491,36	511,01
Q	Jasa Kesehatan dan Kegiatan Sosial/ <i>Human Health and Social Work Activities</i>	85,35	97,22	110,99	119,54	133,93
R,S,T,U	Jasa Lainnya/ <i>Other Services Activities</i>	36,87	42,24	47,97	48,17	51,29
Produk Domestik Regional Bruto/<i>Gross Regional Domestic Product</i>		6 977,78	7 609,33	8 250,04	8 416,32	9 854,65

Catatan/*Note*: * Angka Sementara / *Preliminary Figure*

** Angka Sangat Sementara / *Very Preliminary Figure*

Sumber/*Source*: BPS, berbagai sensus, survei dan sumber lain/*BPS-Statistics Indonesia, various census, survey, and other sources*

Tabel
Table 12.2

Produk Domestik Regional Bruto Atas Dasar Harga Konstan 2010 Menurut Lapangan Usaha di Kabupaten/Bengkulu Utara (miliar rupiah), 2017–2021
Gross Regional Domestic Product at 2010 Constant Market Prices by Industry in Bengkulu Utara Regency (billion rupiahs), 2017–2021

	Lapangan Usaha/ <i>Industry</i>	2017	2018	2019	2020*	2021**
	(1)	(3)	(4)	(5)	(6)	
A	Pertanian, Kehutanan, dan Perikanan/ <i>Agriculture, Forestry, and Fishing</i>	1 836,77	1 906,19	1 989,67	1 991,79	2 042,62
B	Pertambangan dan Penggalian/ <i>Mining and Quarrying</i>	451,71	460,60	469,61	479,90	554,63
C	Industri Pengolahan/ <i>Manufacturing</i>	423,59	442,60	455,60	434,79	444,31
D	Pengadaan Listrik dan Gas/ <i>Electricity and Gas</i>	4,02	4,34	4,59	5,10	5,50
E	Pengadaan Air; Pengelolaan Sampah, Limbah, dan Daur Ulang/ <i>Water Supply; Sewerage, Waste Management, and Remediation Activities</i>	9,62	10,07	10,49	10,59	10,70
F	Konstruksi/ <i>Construction</i>	198,09	215,74	233,18	232,93	236,13
G	Perdagangan Besar dan Eceran; Reparasi Mobil dan Sepeda Motor/ <i>Wholesale and Retail Trade; Repair of Motor Vehicles and Motorcycles</i>	454,89	488,39	532,30	507,71	526,94
H	Transportasi dan Pergudangan/ <i>Transportation and Storage</i>	115,51	123,50	135,55	138,26	143,44
I	Penyediaan Akomodasi dan Makan Minum/ <i>Accommodation and Food Service Activities</i>	35,19	37,92	41,91	41,47	41,93
J	Informasi dan Komunikasi/ <i>Information and Communication</i>	117,92	127,88	138,65	143,85	152,32
K	Jasa Keuangan dan Asuransi/ <i>Financial and Insurance Activities</i>	184,00	189,85	188,91	213,20	227,33
L	Real Estat/ <i>Real Estate Activities</i>	156,15	162,82	169,73	171,25	171,42
M,N	Jasa Perusahaan/ <i>Business Activities</i>	5,85	6,20	6,57	6,37	6,36

Lanjutan Tabel/*Continued Table 12.2*

Lapangan Usaha/ <i>Industry</i>		2017	2018	2019	2020*	2021**
(1)		(3)	(4)	(5)	(6)	
0	Administrasi Pemerintahan, Pertahanan, dan Jaminan Sosial Wajib/ <i>Public Administration and Defence; Compulsory Social Security</i>	380,05	406,65	429,30	434,15	443,02
P	Jasa Pendidikan/ <i>Education</i>	280,86	292,42	305,86	308,94	315,97
Q	Jasa Kesehatan dan Kegiatan Sosial/ <i>Human Health and Social Work Activities</i>	54,65	59,56	64,91	68,45	74,79
R,S,T,U	Jasa Lainnya/ <i>Other Services Activities</i>	23,63	25,58	27,77	27,61	27,95
Produk Domestik Regional Bruto/<i>Gross Regional Domestic Product</i>		4 732,51	4 960,30	5 204,59	5 216,35	5 425,36

Catatan/*Note*: * Angka Sementara / *Preliminary Figure*

** Angka Sangat Sementara / *Very Preliminary Figure*

Sumber/*Source*: BPS, berbagai sensus, survei dan sumber lain/*BPS-Statistics Indonesia, various census, survey, and other sources*

Tabel
Table 12.3

Distribusi Persentase Produk Domestik Regional Bruto Atas Dasar Harga Berlaku Menurut Lapangan Usaha di Kabupaten Bengkulu Utara, 2017–2021
Percentage Distribution of Gross Regional Domestic Product at Current Market Prices by Industry in Bengkulu Utara Regency, 2017–2021

Lapangan Usaha/Industry	2017	2018	2019	2020*	2021**
(1)	(2)	(3)	(4)	(5)	(6)
A Pertanian, Kehutanan, dan Perikanan/ <i>Agriculture, Forestry, and Fishing</i>	39,01	38,60	38,35	38,41	35,39
B Pertambangan dan Penggalian/ <i>Mining and Quarrying</i>	9,52	9,13	8,80	8,88	17,13
C Industri Pengolahan/ <i>Manufacturing</i>	8,81	8,81	8,70	8,50	7,64
D Pengadaan Listrik dan Gas/ <i>Electricity and Gas</i>	0,07	0,08	0,08	0,09	0,09
E Pengadaan Air; Pengelolaan Sampah, Limbah, dan Daur Ulang/ <i>Water Supply; Sewerage, Waste Management, and Remediation Activities</i>	0,18	0,19	0,19	0,19	0,16
F Konstruksi/ <i>Construction</i>	4,54	4,75	4,91	4,87	4,39
G Perdagangan Besar dan Eceran; Reparasi Mobil dan Sepeda Motor/ <i>Wholesale and Retail Trade; Repair of Motor Vehicles and Motorcycles</i>	9,20	9,58	9,97	9,44	8,54
H Transportasi dan Pergudangan/ <i>Transportation and Storage</i>	2,23	2,28	2,40	2,52	2,31
I Penyediaan Akomodasi dan Makan Minum/ <i>Accommodation and Food Service Activities</i>	0,73	0,75	0,80	0,80	0,70
J Informasi dan Komunikasi/ <i>Information and Communication</i>	1,93	1,99	2,05	2,11	1,93
K Jasa Keuangan dan Asuransi/ <i>Financial and Insurance Activities</i>	3,99	3,86	3,61	3,97	3,80

Lanjutan Tabel/*Continued Table* 12.3

Lapangan Usaha/ <i>Industry</i>		2017	2018	2019	2020*	2021**
(1)		(2)	(3)	(4)	(5)	(6)
L	Real Estat/ <i>Real Estate Activities</i>	2,88	2,85	2,83	2,81	2,44
M,N	Jasa Perusahaan/ <i>Business Activities</i>	0,12	0,12	0,13	0,12	0,11
O	Administrasi Pemerintahan, Pertahanan, dan Jaminan Sosial Wajib/ <i>Public Administration and Defence; Compulsory Social Security</i>	9,14	9,34	9,44	9,46	8,30
P	Jasa Pendidikan/ <i>Education</i>	5,88	5,83	5,83	5,84	5,19
Q	Jasa Kesehatan dan Kegiatan Sosial/ <i>Human Health and Social Work Activities</i>	1,22	1,28	1,35	1,42	1,36
R,S,T,U	Jasa Lainnya/ <i>Other Services Activities</i>	0,53	0,56	0,58	0,57	0,52
Produk Domestik Regional Bruto/<i>Gross Regional Domestic Product</i>		100,00	100,00	100,00	100,00	100,00

Catatan/*Note*: * Angka Sementara / *Preliminary Figure*

** Angka Sangat Sementara / *Very Preliminary Figure*

Sumber/*Source*: BPS, berbagai sensus, survei dan sumber lain/*BPS-Statistics Indonesia, various census, survey, and other sources*

Tabel
Table 12.4**Laju Pertumbuhan Produk Domestik Regional Bruto Atas Dasar Harga Konstan 2010 Menurut Lapangan Usaha di Kabupaten Bengkulu Utara (persen), 2017–2021**
Growth Rate of Gross Regional Domestic Product at 2010 Constant Market Prices by Industry in Bengkulu Utara Regency (percent), 2017–2021

Lapangan Usaha/ Industry		2017	2018	2019	2020*	2021**
(1)		(2)	(2)	(3)	(4)	(5)
A	Pertanian, Kehutanan, dan Perikanan/ <i>Agriculture, Forestry, and Fishing</i>	2,81	3,78	4,38	0,11	2,55
B	Pertambangan dan Penggalian/ <i>Mining and Quarrying</i>	-0,62	1,97	1,96	2,19	15,57
C	Industri Pengolahan/ <i>Manufacturing</i>	6,05	4,49	2,94	-4,57	2,19
D	Pengadaan Listrik dan Gas/ <i>Electricity and Gas</i>	7,08	7,88	5,84	11,03	7,94
E	Pengadaan Air; Pengelolaan Sampah, Limbah, dan Daur Ulang/ <i>Water Supply; Sewerage, Waste Management, and Remediation Activities</i>	2,76	4,65	4,12	0,98	1,03
F	Konstruksi/ <i>Construction</i>	8,01	8,91	8,09	-0,11	1,38
G	Perdagangan Besar dan Eceran; Reparasi Mobil dan Sepeda Motor/ <i>Wholesale and Retail Trade; Repair of Motor Vehicles and Motorcycles</i>	9,64	7,37	8,99	-4,62	3,79
H	Transportasi dan Pergudangan/ <i>Transportation and Storage</i>	7,30	6,91	9,76	2,00	3,74
I	Penyediaan Akomodasi dan Makan Minum/ <i>Accommodation and Food Service Activities</i>	9,55	7,76	10,53	-1,05	1,11

Lanjutan Tabel/Continued Table 12.4

Lapangan Usaha/ Industry		2017	2018	2019	2020*	2021**
(1)		(2)	(2)	(3)	(4)	(5)
J	Informasi dan Komunikasi/ Information and Communication	7,47	8,45	8,42	3,75	5,89
K	Jasa Keuangan dan Asuransi/ Financial and Insurance Activities	4,30	3,18	(0,49)	12,86	6,63
L	Real Estat/Real Estate Activities	7,31	4,27	4,24	0,90	0,10
M,N	Jasa Perusahaan/Business Activities	6,65	5,95	5,98	(3,02)	(0,22)
O	Administrasi Pemerintahan, Pertahanan, dan Jaminan Sosial Wajib/Public Administration and Defence; Compulsory Social Security	9,02	7,00	5,57	1,13	2,04
P	Jasa Pendidikan/Education	6,04	4,11	4,60	1,01	2,27
Q	Jasa Kesehatan dan Kegiatan Sosial/Human Health and Social Work Activities	8,69	8,98	8,99	5,44	9,26
R,S,T,U	Jasa Lainnya/Other Services Activities	9,63	8,27	8,55	(0,58)	1,25
Produk Domestik Regional Bruto/Gross Regional Domestic Product		4,84	4,81	4,92	0,23	4,01

Catatan/Note: * Angka Sementara / Preliminary Figure

** Angka Sangat Sementara / Very Preliminary Figure

Sumber/Source: BPS, berbagai sensus, survei dan sumber lain/BPS-Statistics Indonesia, various census, survey, and other sources

Tabel
Table 12.5

Produk Domestik Regional Bruto Atas Dasar Harga Berlaku Menurut Jenis Pengeluaran di Kabupaten Bengkulu Utara (miliar rupiah), 2017–2021
Gross Regional Domestic Product at Current Market Prices by Type of Expenditure in Bengkulu Utara Regency (billion rupiahs), 2017–2021

Jenis Pengeluaran Type of Expenditure	2017	2018	2019	2020*	2021**
(1)	(2)	(3)	(4)	(5)	(6)
Pengeluaran Konsumsi Rumah Tangga <i>Household Consumption Expenditure</i>	4 639,99	4 934,97	5 329,72	5 417,78	5 616,82
Pengeluaran Konsumsi LNPRT <i>NPISH Consumption Expenditure</i>	125,48	137,87	154,02	146,95	146,21
Pengeluaran Konsumsi Pemerintah <i>Government Consumption Expenditure</i>	1 053,32	1 139,96	1 204,09	1 232,75	1 271,27
Pembentukan Modal Tetap Bruto <i>Gross Fixed Capital Formation</i>	3 162,66	3 421,42	3 689,79	3 723,19	4 028,30
Perubahan Inventori <i>Changes in Inventories</i>	181,14	65,56	163,16	116,10	1,42
Net Ekspor Barang dan Jasa/ <i>Exports of Goods and Services</i>	(2 184,81)	(2 090,46)	(2 287,77)	(2 220,45)	(1 209,37)
Produk Domestik Regional Bruto/ Gross Regional Domestic Product	6 977,78	7 609,33	8 253,01	8 416,32	9 854,65

Catatan/Note: * Angka Sementara / Preliminary Figure

** Angka Sangat Sementara / Very Preliminary Figure

Perbedaan Angka dengan PDRB Menurut Lapangan Usaha Disebabkan karena PDRB Menurut Pengeluaran belum Dilakukan Rekonsiliasi / Difference of GRDP by Industry Due to the fact that GRDP by Type of expenditure has not been reconciled

Sumber/Source: BPS, berbagai sensus, survei dan sumber lain/BPS-Statistics Indonesia, various census, survey, and other sources

Tabel
Table 12.6

Produk Domestik Regional Bruto Atas Dasar Harga Konstan 2010 Menurut Jenis Pengeluaran di Kabupaten Bengkulu Utara (miliar rupiah), 2017–2021
Gross Regional Domestic Product at 2010 Constant Market Prices by Type of Expenditure in Bengkulu Utara Regency/ (billion rupiahs), 2017–2021

Jenis Pengeluaran Type of Expenditure	2017	2018	2019	2020*	2021**
(1)	(2)	(3)	(4)	(5)	(6)
Pengeluaran Konsumsi Rumah Tangga <i>Household Consumption Expenditure</i>	3 112,97	3 260,64	3 417,28	3 422,37	3 506,85
Pengeluaran Konsumsi LNPRT <i>NPISH Consumption Expenditure</i>	94,19	101,66	109,50	103,13	100,32
Pengeluaran Konsumsi Pemerintah <i>Government Consumption Expenditure</i>	698,91	734,65	757,64	759,41	780,92
Pembentukan Modal Tetap Bruto <i>Gross Fixed Capital Formation</i>	2 304,38	2 425,09	2 541,05	2 483,71	2 565,00
Perubahan Inventori <i>Changes in Inventories</i>	97,64	46,55	45,21	53,58	0,44
Net Ekspor Barang dan Jasa/ <i>Exports of Goods and Services</i>	(1 575,59)	(1 608,29)	(1 664,30)	(1 605,84)	(1 528,17)
Produk Domestik Regional Bruto/ Gross Regional Domestic Product	4 732,51	4 960,30	5 206,37	5 216,35	5 425,36

Catatan/Note: * Angka Sementara / Preliminary Figure

** Angka Sangat Sementara / Very Preliminary Figure

Perbedaan Angka dengan PDRB Menurut Lapangan Usaha Disebabkan karena PDRB Menurut Pengeluaran belum Dilakukan Rekonsiliasi / Difference of GRDP by Industry Due to the fact that GRDP by Type of expenditure has not been reconciled

Sumber/Source: BPS, berbagai sensus, survei dan sumber lain/BPS-Statistics Indonesia, various census, survey, and other sources

PERBANDINGAN ANTAR KABUPATEN/KOTA

REGENCY/ MUNICIPAL COMPARISON

Tahukah Kamu?

Jumlah Penduduk Kabupaten Bengkulu Utara berada pada peringkat kedua di Provinsi Bengkulu
Total Population in Bengkulu Utara Regency is Ranked 2 th in Bengkulu Province



PENJELASAN TEKNIS**TECHNICAL NOTES**

1. Sumber utama data kependudukan adalah sensus penduduk yang dilaksanakan setiap sepuluh tahun sekali. Sensus penduduk telah dilaksanakan sebanyak enam kali sejak Indonesia merdeka, yaitu tahun 1961, 1971, 1980, 1990, 2000, dan 2010. Di dalam sensus penduduk, pencacahan dilakukan terhadap seluruh penduduk yang berdomisili di wilayah teritorial Indonesia termasuk warga negara asing kecuali anggota korps diplomatik negara sahabat beserta keluarganya.
 2. Metode pengumpulan data dalam sensus dilakukan dengan wawancara antara petugas sensus dengan responden dan juga melalui e-census. Pencatatan penduduk menggunakan konsep usual residence, yaitu konsep di mana penduduk biasa bertempat tinggal. Bagi penduduk yang bertempat tinggal tetap dicacah di mana mereka biasa tinggal, sedangkan untuk penduduk yang tidak bertempat tinggal tetap dicacah di tempat di mana mereka ditemukan petugas sensus pada malam 'Hari Sensus'. Termasuk penduduk yang tidak bertempat tinggal tetap adalah tuna wisma, awak kapal berbendera Indonesia, penghuni perahu/rumah apung, masyarakat terpencil/terasing,
1. *The main source of demographic data is population census, which is conducted every ten years. Population Census has been conducted six times since Indonesia's independence: 1961, 1971, 1980, 1990, 2000, and 2010. The population census enumerates all residents who domicile in the entire territory of Indonesia including foreign citizens except the diplomatic corps members and their families.*
 2. *The method of data collection in a population census involves interviewing respondents and conducting e-census. Enumeration of the population uses the concept of "usual residence", which is the concept of "places where people usually live". De jure was applied to the permanent residents, while de facto was applied to non-permanent residents. The permanent residents were enumerated in place where they normally live, the non-permanent residents were enumerated where they were found by the enumerators, on the night of 'Census Date'. The non permanent residents include homeless people, ship crew, boat people, remote area community, and internally*

dan pengungsi. Bagi mereka yang mempunyai tempat tinggal tetap dan sedang bepergian ke luar wilayah lebih dari enam bulan, tidak dicacah di tempat tinggalnya, tetapi dicacah di tempat tujuannya. Untuk tahun yang tidak dilaksanakan sensus penduduk, data kependudukan diperoleh dari hasil proyeksi penduduk. Proyeksi penduduk merupakan suatu perhitungan ilmiah yang didasarkan pada asumsi dari komponen-komponen perubahan penduduk, yaitu kelahiran, kematian, dan migrasi. Proyeksi penduduk Indonesia 2010– 2035 menggunakan data dasar penduduk hasil SP2010.

3. Penduduk Indonesia adalah semua orang yang berdomisili di wilayah teritorial Indonesia selama 6 bulan atau lebih dan atau mereka yang berdomisili kurang dari 6 bulan tetapi bertujuan menetap.
4. Laju pertumbuhan penduduk adalah angka yang menunjukkan persentase penambahan penduduk dalam jangka waktu tertentu.
5. Laju pertumbuhan Produk Domestik Regional Bruto diperoleh dari perhitungan PDB atas dasar harga konstan. Diperoleh dengan cara mengurangi nilai PDRB pada

displaced persons. Those who had permanent residence and had been travelling away from their home for six months or more were not enumerated in their permanent place, but in the place where they were during the census. For the periods where the population census is not conducted, population projection is done to estimate population during those years. The population projection is an estimate based on the demographic components, such as birth, death, and migration. Indonesia's 2010– 2035 population projection used the 2010 Population Census as the base population.

3. *The population of Indonesia are all residents of the entire territory of Indonesia who have stayed for six months or longer, and those who intended to stay more than six months even though their length of stay is less than six months.*
4. *The growth rate of population is the number that show percentage of population growth within a specified period.*
5. *Growth rate of Gross Domestic Regional Product is derived from GDP at constant market prices. It is obtained by subtracting the value of GDRP year and with the value of GDRP year n-1, divided by the value*

tahun ke-n terhadap nilai pada tahun ke n-1 (tahun sebelumnya), dibagi dengan nilai pada tahun ke n-1, dikalikan dengan 100 persen. Laju pertumbuhan menunjukkan perkembangan agregat pendapatan dari satu waktu tertentu terhadap waktu sebelumnya.

of GDRP year n-1 then multiplied by 100 percent. The growth rate of GDRP explains the income growth during the given period.

6. Untuk mengukur kemiskinan, BPS menggunakan konsep kemampuan memenuhi kebutuhan dasar (basic needs approach). Dengan pendekatan ini, kemiskinan dipandang sebagai ketidakmampuan dari sisi ekonomi untuk memenuhi kebutuhan dasar makanan dan bukan makanan yang diukur dari sisi pengeluaran. Metode yang digunakan adalah menghitung Garis Kemiskinan (GK), yang terdiri dari dua komponen yaitu Garis Kemiskinan Makanan (GKM) dan Garis Kemiskinan Non-Makanan (GKNM). Penghitungan Garis Kemiskinan dilakukan secara terpisah untuk daerah perkotaan dan perdesaan.
 7. Penduduk Miskin adalah penduduk yang memiliki rata-rata pengeluaran per kapita per bulan di bawah Garis Kemiskinan.
 8. Indeks Pembangunan Manusia (IPM) adalah ukuran ringkas rata-rata capaian/keberhasilan dimensi utama pembangunan
6. *To measure poverty, BPS has used the concept of basic needs approach. Therefore, poverty is viewed as economic inability to fulfil food and non-food basic needs which are measured by consumption/expenditure. The method used is calculating poverty line, which consists of two components that are Food Poverty Line (FPL) and Non-Food Poverty Line (NFPL). The poverty line was calculated separately for urban and rural areas.*
 7. *A person whose expenditure per capita per month is below the poverty line is considered to be poor.*
 8. *The Human Development Index (HDI) is a summary measure of average achievement in key dimensions of human*

manusia yaitu: umur panjang dan hidup sehat, mempunyai pengetahuan, dan memiliki standar hidup yang layak.

development: a long and healthy life, being knowledgeable, and have a decent standard of living.

<https://bengkuluutarakab.bps.go.id>

ULASAN

Perbandingan antar kabupaten/kota ini menyajikan gambaran informasi kabupaten/kota di Provinsi Bengkulu yang antara lain mencakup data jumlah penduduk, laju pertumbuhan ekonomi, jumlah penduduk miskin, dan Indeks Pembangunan Manusia.

Jumlah penduduk Kabupaten Bengkulu Utara pada tahun 2021, tercatat 299,35 ribu jiwa. Jika dibandingkan kabupaten/kota lain di Provinsi Bengkulu, jumlah penduduk Kabupaten Bengkulu Utara termasuk yang tinggi berada pada urutan sembilan dari 10 kabupaten/kota yang ada.

Laju pertumbuhan ekonomi Kabupaten Bengkulu Utara tahun 2021 sebesar 4,01, mengalami kenaikan dibandingkan tahun 2020 yaitu sebesar 0,23 . Jika dibandingkan dengan kabupaten/kota lain di Provinsi Bengkulu, laju pertumbuhan ekonomi Kabupaten Bengkulu Utara ini adalah paling tinggi. Sementara itu Indeks Pembangunan Manusia Kabupaten Bengkulu Utara tahun 2021 sebesar 67,28, termasuk medium jika dibandingkan dengan kabupaten/kota lain di Provinsi Bengkulu yaitu berada di urutan ke empat.

DESCRIPTION

Comparison between regency/municipal provides a snapshot of information on regency/municipal in Bengkulu Province, that includes the data on population, economic growth, number of poor and Human Development Index.

Population of Bengkulu Utara Regency in 2021, is recorded as many as 299,35 thousand. If compared to other regency/municipal in Bengkulu Province, the population of Bengkulu Utara Regency is ranked as the high which is the second out of 10 existing regency/municipal.

Economic growth rate of Bengkulu Utara Regency in 2021 amounted to 4,01 an increase compared to the year 2020 at 0,23 . Compared to other regency/municipal in Bengkulu Province, the economic growth rate of Bengkulu Utara Regency is the highest. Bengkulu Utara Regencie's 2021 Human Development Index of 67,28 , including medium compared to other regency/municipal in Bengkulu Province is ranked 4th.

Tabel 13.1 **Jumlah Penduduk Menurut Kabupaten/Kota di Provinsi Bengkulu (ribu), 2017–2021**
Table 13.1 **Population by Regency/Municipality in Bengkulu Province (thousand), 2017–2021**

Kabupaten/Kota Regency/Municipality	2017 ¹	2018 ¹	2019 ¹	2020 ²	2021 ³
(1)	(2)	(3)	(4)	(5)	(6)
Bengkulu Selatan	155,40	156,93	158,40	166,24	167,99
Rejang Lebong	258,80	259,94	260,90	276,64	278,79
Bengkulu Utara	298,80	304,39	310,00	296,52	299,35
Kaur	118,60	119,95	121,20	126,55	127,95
Seluma	189,90	191,91	193,80	207,87	210,51
Mukomuko	185,50	189,67	193,90	190,49	193,20
Lebong	113,00	114,79	116,60	106,29	106,77
Kepahiang	134,90	136,10	137,20	149,73	151,64
Bengkulu Tengah	111,30	113,15	114,70	116,70	118,10
Kota Bengkulu	368,10	376,48	385,10	373,59	378,60
Bengkulu	1 934,30	1 963,30	1 991,80	2 010,67	2 032,94

Sumber/Source: ¹BPS, Proyeksi Penduduk Indonesia 2010-2035/BPS-Statistics Indonesia, Indonesia Population Projection 2010-2035
²BPS, Hasil Sensus Penduduk 2020 (SP2020), September/BPS-Statistics Indonesia, The Result of the 2020 Population Census, September
³BPS, Hasil Proyeksi Penduduk Interim 2020-2023 (Pertengahan tahun/Juni)/The result of Interim Population Projection 2020-2023 (Mid year/June)

Tabel 13.2
Table

Laju Pertumbuhan Produk Domestik Regional Bruto Atas Dasar Harga Konstan 2010 Menurut Kabupaten/Kota di Provinsi Bengkulu (persen), 2017–2021
Rate of Growth of Gross Regional Domestic Products at Constant 2010 Prices by Regency/Municipality in Bengkulu Province (percent), 2017–2021

Kabupaten/Kota Regency/Municipality	2017	2018	2019	2020*	2021**
(1)	(2)	(3)	(4)	(5)	(6)
Bengkulu Selatan	4,94	4,95	4,97	0,26	3,25
Rejang Lebong	4,91	4,96	4,96	0,07	3,14
Bengkulu Utara	4,84	4,81	4,92	0,23	4,01
Kaur	5,00	4,98	4,98	0,12	3,08
Seluma	4,81	4,80	4,93	(0,01)	2,18
Mukomuko	5,21	5,01	5,03	0,02	3,12
Lebong	5,00	5,01	4,97	0,10	3,08
Kepahiang	5,13	5,00	4,89	0,06	3,16
Bengkulu Tengah	4,95	4,97	4,97	(0,06)	2,29
Kota Bengkulu	5,46	5,48	5,41	(0,25)	3,47
Bengkulu	4,98	4,97	4,94	(0,02)	3,24

Catatan/Note: * Angka Sementara/Preliminary Figures

** Angka Sangat Sementara/Very Preliminary Figures

Sumber/Source: BPS, Berbagai Sensus, Survei, dan Sumber Lainnya/BPS-Statistics Indonesia, Various Census, Surveys, and Other Sources

Tabel 13.3 **Jumlah Penduduk Miskin Menurut Kabupaten/Kota di Provinsi Bengkulu (ribu), 2017–2021**
Table 13.3 **Number of Poor Population by Regency/Municipality in Bengkulu Province (thousand), 2017–2021**

Kabupaten/Kota Regency/Municipality	2017	2018	2019	2020	2021
(1)	(2)	(3)	(4)	(5)	(6)
Bengkulu Selatan	32,66	29,19	29,30	28,41	31,65
Rejang Lebong	43,85	42,13	41,57	41,47	43,30
Bengkulu Utara	38,97	35,78	35,94	36,67	35,55
Kaur	25,47	23,20	22,84	22,57	22,99
Seluma	39,25	37,51	36,92	36,23	37,05
Mukomuko	22,51	21,50	22,56	23,10	22,50
Lebong	13,31	13,25	13,67	13,97	13,97
Kepahiang	21,47	19,58	20,18	20,27	20,94
Bengkulu Tengah	9,32	9,24	10,06	10,79	11,12
Kota Bengkulu	70,16	70,44	69,26	69,12	66,94
Bengkulu	316,98	301,81	302,30	302,58	306,00

Sumber/Source: BPS, Survei Sosial Ekonomi Nasional/BPS-Statistics Indonesia, National Socio Economic Survey

Tabel
Table 13.4**Indeks Pembangunan Manusia Menurut Kabupaten/Kota
di Provinsi Bengkulu, 2017–2021**
*Human Development Index by Regency/Municipality in
Bengkulu Province, 2017–2021*

Kabupaten/Kota Regency/Municipality	2017	2018	2019	2020	2021
(1)	(2)	(3)	(4)	(5)	(6)
Bengkulu Selatan	69,04	69,85	70,27	70,63	70,75
Rejang Lebong	68,61	69,40	70,10	70,44	70,77
Bengkulu Utara	67,80	68,36	68,80	68,82	69,28
Kaur	65,28	66,20	66,78	66,99	67,17
Seluma	65,00	65,99	66,69	66,89	67,03
Mukomuko	67,07	67,47	68,12	68,45	68,64
Lebong	65,87	66,28	66,84	67,01	67,46
Kepahiang	66,60	67,14	67,67	68,17	68,62
Bengkulu Tengah	65,80	66,65	67,30	67,61	67,96
Kota Bengkulu	78,82	79,67	80,35	80,36	80,54
Bengkulu	69,95	70,64	71,21	71,40	71,64

Sumber/Source: BPS, Seri Publikasi Indeks Pembangunan Manusia/BPS-Statistics Indonesia, Series of Publication of Human Development Index

ST2023
SENSUS PERTANIAN

BerAKHLAK
BerAKHLAK adalah komitmen
BerAKHLAK dan BerAKHLAK Indonesia

DATA

MENCERDASKAN BANGSA

Enlighten The Nation



BADAN PUSAT STATISTIK
KABUPATEN BENGKULU UTARA
BPS-Statistics of Bengkulu Utara Regency

Jl Prof M Yamin SH 38611, Arga Makmur
Telp/fax. (0737)521016

Homepage: <http://bengkululutarakab.bps.go.id>; Email: bps1703@bps.go.id

ISSN 0215-4056

