

ISSN: 2745-343X

Katalog /Catalog: 1102001.1612

# **KABUPATEN PENUKAL ABAB LEMATANG ILIR DALAM ANGKA *PENUKAL ABAB LEMATANG ILIR REGENCY IN FIGURES 2022***



**BADAN PUSAT STATISTIK  
KABUPATEN MUARA ENIM  
BPS-STATISTICS OF MUARA ENIM REGENCY**



**KABUPATEN  
PENUKAL ABAB  
LEMATANG ILIR  
DALAM ANGKA  
*PENUKAL ABAB LEMATANG  
ILIR REGENCY IN FIGURES*  
2022**



**KABUPATEN PENUKAL ABAB LEMATANG ILIR DALAM ANGKA**  
***Penukal Abab Lematang Ilir Regency in Figures***  
**2022**

ISSN : 2745-343X  
No. Publikasi/*Publication Number* : 16120.2201  
Katalog /*Catalog* : 1102001.1612  
Ukuran Buku/*Book Size* : 14,8 cm x 21 cm  
Jumlah Halaman/*Number of Pages* : xlii+318 halaman/*pages*

Naskah/*Manuscript* :  
BPS Kabupaten Muara Enim  
*BPS-Statistics of Muara Enim Regency*

Penyunting/*Editor*:  
BPS Kabupaten Muara Enim  
*BPS-Statistics of Muara Enim Regency*

Gambar Kover/*Cover Design*:  
Seksi Integrasi Pengolahan dan Diseminasi Statistik  
*Section of Integration Processing and Statistics Dissemination*

Ilustrasi Kover/*Cover Illustration*:  
BPS Kabupaten Muara Enim  
*BPS-Statistics of Muara Enim Regency*

Penerbit/*Published by*:  
©BPS Kabupaten Muara Enim/*BPS-Statistics of Muara Enim Regency*

Dicetak oleh/*Printed by*:  
CV. Vika Jaya

Dilarang mengumumkan, mendistribusikan, mengomunikasikan, dan/atau menggandakan sebagian atau seluruh isi buku ini untuk tujuan komersil tanpa izin tertulis dari Badan Pusat Statistik.

*Prohibited to announce, distribute, communicate, and/or copy part or all of this book for commercial purpose without permission from BPS-Statistics Indonesia.*

**TIM PENYUSUN/TEAM MEMBERS**

**Pengarah/Director**

Ir. Maryamal Qibtiah, M.M

**Penanggung Jawab/Persons in Charge**

Ir. Maryamal Qibtiah, M.M

**Penyunting/Editors**

Muhammad Fathoni, S.Kom

**Pengolah Data dan Penulis Naskah/Data Processing and Authors**

Nadya Fitri Chairani S. Tr. Stat.

**Penata Letak/Layout Designers**

Nadya Fitri Chairani S. Tr. Stat.

<https://palikabupaterrampas.id>



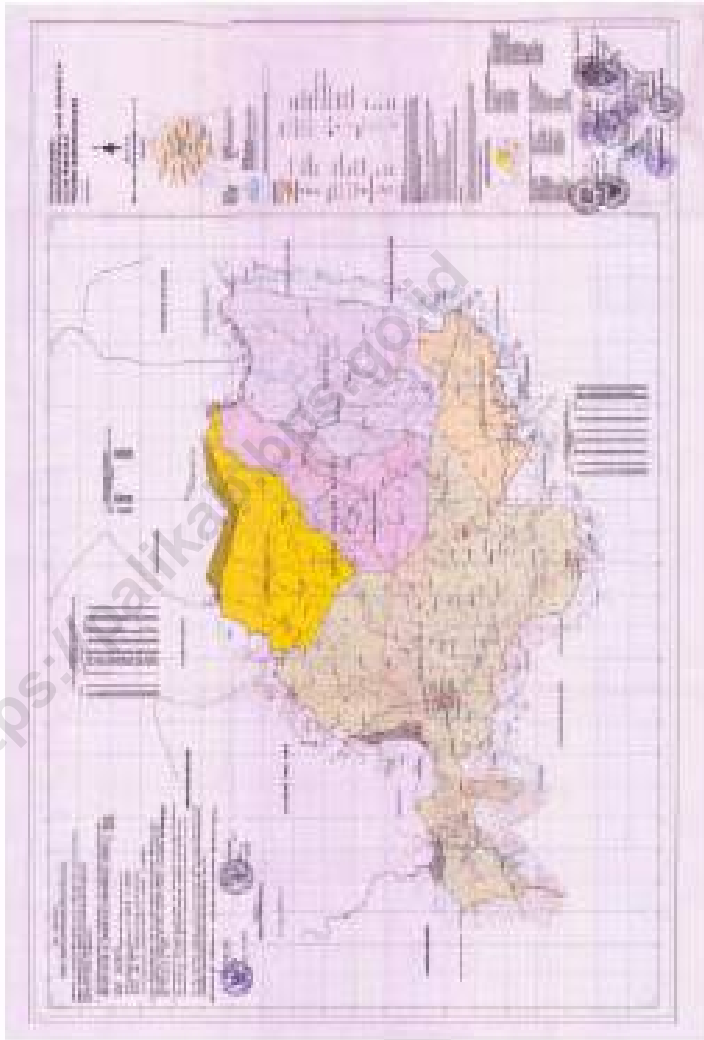
## **KONTRIBUTOR DATA/DATA CONTRIBUTOR**

1. Kementerian Agama/*Ministry of Religious Affair*
2. Kementerian Pendidikan dan Kebudayaan/*The Ministry of Education and Culture*
3. Kementerian Dalam Negeri/*Ministry of Home Affairs*
4. Badan Meteorologi Klimatologi dan Geofisika Kenten Palembang/*Meteorological, Climatology, and Geophysic, Kenten Station Palembang*
5. Badan Pusat Statistik/*BPS-Statistics Indonesia*
6. Dinas Pemberdayaan Masyarakat dan Desa Kabupaten Penukal Abab Lematang Ilir/ *Community Empowerment and Part of Countryside Governance Service of Penukal Abab Lematang Ilir Regency*
7. Badan Kepegawaian dan Pengembangan SDM Kabupaten Penukal Abab Lematang Ilir/ *Local Board of Employee Affairs and Human Resource Development of Penukal Abab Lematang Ilir Regency*
8. POLRES Kabupaten Penukal Abab Lematang Ilir/*POLRES of Penukal Abab Lematang Ilir Regency*
9. Badan Pengelolaan Keuangan dan Aset Daerah Kabupaten Penukal Abab Lematang Ilir/ *Regional Financial and Asset Management Agency Penukal Abab Lematang Ilir Regency*
10. Dinas Kependudukan dan Pencatatan Sipil Kab. Penukal Abab Lematang Ilir/*Civil Registration and Residences of Penukal Abab Lematang Ilir Regency*
11. Dinas Ketenagakerjaan Kabupaten Penukal Abab Lematang Ilir/ *Labour Service of Penukal Abab Lematang Ilir Regency*
12. Dinas Kesehatan Kabupaten Penukal Abab Lematang Ilir/*Public Health Service of Penukal Abab Lematang Ilir Regency*
13. RSUD Talang Ubi Kabupaten Penukal Abab Lematang Ilir/ *Talang Ubi Public Hospital of Penukal Abab Lematang Ilir Regency*
14. RS. Pertamina Kabupaten Penukal Abab Lematang Ilir/ *Pertamina Hospital of Penukal Abab Lematang Ilir Regency*
15. Dinas PPKBPPPA (Pengendalian Penduduk, Keluarga Berencana dan Pemberdayaan Perempuan Perlindungan anak) Kabupaten Penukal Abab Lematang Ilir/ *PPKBPPPA Service of Penukal Abab Lematang Ilir Regency*
16. Sekretariat DPRD Kabupaten Penukal Abab Lematang Ilir/ *House of Local Parliament of Penukal Abab Lematang Ilir*

17. Dinas Perkebunan Kabupaten Penukal Abab Lematang Ilir/*Estate Service of Penukal Abab Lematang Ilir Regency*
18. Dinas Pertanian Kabupaten Penukal Abab Lematang Ilir/*Agriculture Service of Penukal Abab Lematang Ilir Regency*
19. Dinas Perikanan Kabupaten Penukal Abab Lematang Ilir/*Fishery Service of Penukal Abab Lematang Ilir Regency*
20. PT PLN (PERSERO) Wilayah Kabupaten Penukal Abab Lematang Ilir/*Regional PT PLN (PERSERO) of Penukal Abab Lematang Ilir Regency*
21. PDAM Wilayah Kabupaten Penukal Abab Lematang Ilir/*Regional PDAM of Penukal Abab Lematang Ilir Regency*
22. Dinas Kebudayaan dan Pariwisata Kabupaten Penukal Abab Lematang Ilir/*Heritage and Tourism Service of Penukal Abab Lematang Ilir*
23. Dinas Pekerjaan Umum Kabupaten Penukal Abab Lematang Ilir/*Public Work Service of Penukal Abab Lematang Ilir Regency*
24. PT. Pos Indonesia Penukal Abab Lematang Ilir/*PT. Pos Indonesia of Penukal Abab Lematang Ilir Regency*
25. Dinas Koperasi dan Usaha Kecil dan Menengah/*Office of Cooperatives and Small and Medium Enterprises*
26. Dinas Perindustrian dan Perdagangan Kabupaten Penukal Abab Lematang Ilir/*Industry and Trading Services of Penukal Abab Lematang Ilir Regency*



**PETA WILAYAH KABUPATEN PENUKAL ABAB LEMATANG ILIR**  
**MAP OF PENUKAL ABAB LEMATANG ILIR REGENCY**





**KEPALA BPS KABUPATEN MUARA ENIM**  
**CHIEF STATISTICIAN OF MUARA ENIM REGENCY**



**Ir. MARYAMAL QIBTIAH, MM**





## KATA PENGANTAR

Badan Pusat Statistik Kabupaten Muara Enim berupaya setiap tahunnya untuk menyajikan data-data statistik yang penting dalam bentuk publikasi, utamanya adalah Daerah Dalam Angka (DDA). Seiring dengan telah terbentuknya Kabupaten Penukal Abab Lematang Ilir sejak akhir tahun 2012, BPS telah berkomitmen untuk membuat publikasi DDA yang berkelanjutan dan alhamdulillah publikasi “Penukal Abab Lematang Ilir Dalam Angka 2022” selesai disusun sesuai jadwal yang telah ditetapkan sebelumnya.

Data-data yang dicakup dalam publikasi ini terdiri dari data primer yang bersumber dari sensus dan survei yang dilakukan BPS dan data sekunder yang bersumber dari instansi pemerintah dan swasta di wilayah Kabupaten Penukal Abab Lematang Ilir. Buku ini diharapkan mampu memberikan gambaran tentang kondisi dan potensi sektoral Kabupaten Penukal Abab Lematang Ilir, yang akan bermanfaat bagi birokrat, peneliti, pembuat kebijakan dan pihak swasta sebagai acuan dalam penetapan kebijakan dan perencanaan di bidangnya masing-masing.

Penghargaan yang tinggi serta ucapan terimakasih disampaikan atas kerjasama dan bantuan dari berbagai pihak atas terwujudnya publikasi ini, baik instansi pemerintah, BUMN/BUMD, swasta maupun masyarakat umum. Akhirnya kami berharap, informasi yang disajikan dalam buku ini dapat memenuhi kebutuhan data dan bermanfaat bagi konsumen data.

Muara Enim, Februari 2022  
Kepala BPS  
Kabupaten Muara Enim

**Ir. Maryamal Qibtiah, MM**



## PREFACE

*BPS-Statistics of Muara Enim Regency strive each year to present the important statistics data in the form of publications, is the main area is in Figures (DDA). Along with the formation of Penukal Abab Lematang Ilir Regency since late 2012, BPS has been committed to publish DDA publications continuously and alhamdulillah publication "Penukal Abab Lematang Ilir in Figures 2022" is completed according to the schedule previously set.*

*The data included in this publication consist of primary data sourced from census and survey conducted by BPS and secondary data obtained from government and private institutions in Penukal Abab Lematang Ilir Regency. The book is expected to provide an overview of the condition and potential economic overview of Penukal Abab Lematang Ilir Regency, which will benefit the bureaucrats, researchers, policy makers and the private sector as a reference in policy making and planning in their respective fields.*

*High appreciation and gratitude for the cooperation and assistance given by various parties for the realization of this publication, either government agencies, state-owned companies/enterprises, private and public. Finally we hope, the information presented in this book can meet the needs of data and useful to the consumer data.*

*Muara Enim, February 2022  
Chief Statistician of  
Muara Enim Reaencv*

**Ir. Maryamal Qibtiah, MM**

## DAFTAR ISI / CONTENTS

	Halaman <i>Page</i>
Kata Pengantar/ <i>Preface</i> .....	xi
Daftar Isi/ <i>Contents</i> .....	xiii
Daftar Tabel/ <i>List of Tables</i> .....	xv
Daftar Gambar/ <i>List of Figures</i> .....	xxxv
Daftar Singkatan/ <i>List of Abbreviations</i> .....	xxxix
Statistik Kunci/ <i>Key Statistics</i> .....	xli
1. Geografi dan Iklim/ <i>Geography and Climate</i> .....	1
2. Pemerintahan/ <i>Government</i> .....	15
3. Penduduk dan Ketenagakerjaan/ <i>Population and Employment</i> .....	51
4. Sosial dan Kesejahteraan Rakyat/ <i>Social and Welfare</i> .....	77
5. Pertanian, Kehutanan, Peternakan, dan Perikanan/ <i>Agriculture, Forestry, Livestock, and Fishery</i> .....	163
6. Industri, Pertambangan, dan Energi/ <i>Industry, Mining, and Energy</i> .....	229
7. Pariwisata/ <i>Tourism</i> .....	237
8. Transportasi dan Komunikasi/ <i>Transportation and Communication</i> .....	249
9. Perbankan, Koperasi, dan Harga-harga/ <i>Banking, Cooperative, dan Prices</i> .....	261
10. Pengeluaran Penduduk/ <i>Population Expenditure</i> .....	273
11. Perdagangan/ <i>Trade</i> .....	283
12. Sistem Neraca Regional/ <i>System of Regional Accounts</i> .....	293
13. Perbandingan Antar Kabupaten/Kota/ <i>Regency/Municipal Comparison</i> .....	309





## DAFTAR TABEL/LIST OF TABLES

Halaman  
Page

<b>1.</b>	<b>GEOGRAFI DAN IKLIM/GEOGRAPHY AND CLIMATE</b>	
<b>1.1</b>	<b>KEADAAN GEOGRAFI</b>	
	<b>GEOGRAPHY CONDITION</b>	
1.1.1	Luas Daerah dan Jumlah Pulau menurut Kecamatan di Kabupaten Penukal Abab Lematang Ilir, 2021 <i>Total Area and Number of Islands by Subdistrict in Penukal Abab Lematang Ilir Regency, 2021</i> .....	8
1.1.2	Tinggi Wilayah dan Jarak ke Ibukota Kabupaten Menurut Kecamatan di Kabupaten Penukal Abab Lematang Ilir, 2021 <i>Altitude and Distance to the Capital of Regency by Subdistrict in Penukal Abab Lematang Ilir Regency, 2021</i> .....	10
<b>1.2</b>	<b>KEADAAN IKLIM</b>	
	<b>CLIMATE CONDITION</b>	
1.2.1	Pengamatan Unsur Iklim Menurut Bulan di Stasiun Pengamatan Badan Meteorologi Klimatologi dan Geofisika (BMKG) di Stasiun Kenten Palembang, 2021 <i>Observation of Climate Elements By Months at the Meteorology, Climatogy and Geophysics Agency Station in Kenten Station Palembang, 2021</i> .....	11
<b>1.3</b>	<b>JENIS TANAH</b>	
	<b>TYPE OF SOIL</b>	
1.3.1	Jenis Tanah menurut Kecamatan di Kabupaten Penukal Abab Lematang Ilir, 2021 <i>Type of Soil by Sub District in Penukal Abab Lematang Ilir Regency, 2021</i> .....	14
<b>2.</b>	<b>PEMERINTAHAN/GOVERNMENT</b>	
<b>2.1</b>	<b>WILAYAH ADMINISTRATIF</b>	
	<b>ADMINISTRATIVE AREA</b>	
2.1.1	Jumlah Desa <sup>1</sup> /Kelurahan menurut Kecamatan di Kabupaten Penukal Abab Lematang Ilir, 2017-2021 <i>Number of Villages<sup>1</sup> by Subdistrict in Penukal Abab Lematang Ilir</i>	

	Halaman Page
<i>Regency, 2017-2021</i> .....	24
2.1.2 Jumlah Dusun, RW, dan RT menurut Kecamatan di Kabupaten Penukal Abab Lematang Ilir, 2021 <i>Number of Dusun and Wards by Subdistrict in Penukal Abab Lematang Ilir Regency, 2021</i> .....	25
2.1.3 Jumlah Dusun, RW, dan RT menurut Desa di Kabupaten Penukal Abab Lematang Ilir, 2021 <i>Number of Dusun and Wards by Village in Penukal Abab Lematang Ilir Regency, 2021</i> .....	26
<b>2.2 DEWAN PERWAKILAN RAKYAT DAERAH REGIONAL HOUSE OF REPRESENTATIVE</b>	
2.2.1 Jumlah Anggota Dewan Perwakilan Rakyat Daerah Menurut Partai Politik dan Jenis Kelamin di Kabupaten Penukal Abab Lematang Ilir, 2021 <i>Number of Regional House of Representatives's Members by Political Parties and Sex in Penukal Abab Lematang Ilir Regency, 2021</i> .....	31
2.2.2 Jumlah Anggota DPRD menurut Jenis Kelamin, Umur, dan Partai Politik di Kabupaten Penukal Abab Lematang Ilir, 2021 <i>Number of Membership of Local Parliament by Sex, Age, and Political Party in Penukal Abab Lematang Ilir Regency, 2021</i> .....	32
2.2.3 Jumlah Anggota DPRD Tingkat II Menurut Partai Politik dan Tingkat Pendidikan di Kabupaten Penukal Abab Lematang Ilir, 2021 <i>Number of Membership of Local Parliament by Education Level and Political Party in Penukal Abab Lematang Ilir Regency, 2021</i> .....	33
2.2.4 Komposisi Keanggotaan DPRD menurut Kecamatan dan Partai Politik di Kabupaten Penukal Abab Lematang Ilir, 2021 <i>Number of Membership of Local Parliament by Subdistrict and Political Party in Penukal Abab Lematang Ilir Regency, 2021</i> .....	34
2.2.5 Jumlah Keputusan dan Peraturan Daerah di Kabupaten Penukal Abab Lematang Ilir, 2020-2021 <i>Number of Decision and Regional Regulation in Penukal Abab Lematang Ilir Regency, 2010-2021</i> .....	36
2.2.6 Tingkat Kehadiran Anggota DPRD Tingkat II dalam Rapat Paripurna di Kabupaten Penukal Abab Lematang Ilir, 2021 <i>Number of Attendance of Local Parliament in General Meeting in Penukal Abab Lematang Ilir Regency, 2021</i> .....	37

**2.3 SUMBER DAYA MANUSIA**

**HUMAN RESOURCES**

2.3.1	Jumlah Pegawai Negeri Sipil Menurut Jabatan dan Jenis Kelamin di Kabupaten Penukal Abab Lematang Ilir, Desember 2020 dan Desember 2021 <i>Number of Civil Servants by Occupation and Sex in Penukal Abab Lematang Ilir Regency, December 2020 dan December 2021 .....</i>	38
2.3.2	Jumlah Pegawai Negeri Sipil Menurut Tingkat Pendidikan dan Jenis Kelamin di Kabupaten Penukal Abab Lematang Ilir, Desember 2020 dan Desember 2021 <i>Number of Civil Servants by Educational Level and Sex in Penukal Abab Lematang Ilir Regency, December 2020 and December 2021 .....</i>	40
2.3.3	Jumlah Pegawai Negeri Sipil Menurut Tingkat Kepangkatan dan Jenis Kelamin di Kabupaten Penukal Abab Lematang Ilir, Desember 2020 dan Desember 2021 <i>Number of Civil Servants by Hierarchy and Sex in Penukal Abab Lematang Ilir Regency, December 2020 and December 2021 .....</i>	42
2.3.4	Jumlah Polisi Republik Indonesia (POLRI) menurut Jenis Kelamin di Kabupaten Penukal Abab Lematang Ilir, 2021 <i>Number of National Policemen by Sex in Penukal Abab Lematang Ilir Regency, 2021 .....</i>	44
2.3.5	Kepala Daerah Menurut Pendidikan dan Jabatan Sebelumnya di Kabupaten Penukal Abab Lematang Ilir, 2021 <i>The Regional Head by Education and Previous Position in Penukal Abab Lematang Ilir Regency, 2021 .....</i>	45
<b>2.4 KEUANGAN PEMERINTAH</b>		
<b>GOVERNMENT FINANCE</b>		
2.4.1	Realisasi Pendapatan Pemerintah Kabupaten Penukal Abab Lematang Ilir Menurut Jenis Pendapatan (ribu rupiah), 2018–2021 <i>Actual Penukal Abab Lematang Ilir Regency Government Revenues by Kind of Revenues (thousand rupiahs), 2018–2021 .....</i>	46
2.4.2	Realisasi Belanja Pemerintah Kabupaten Penukal Abab Lematang Ilir Menurut Jenis Belanja (ribu rupiah), 2018–2021 <i>Actual Penukal Abab Lematang Ilir Regency Government Expenditures by Kind of Expenditures (thousand rupiahs), 2018–2021 .</i>	48

**3. PENDUDUK DAN KETENAGAKERJAAN/  
POPULATION AND EMPLOYMENT**

**3.1 PENDUDUK  
POPULATION**

3.1.1	Penduduk, Laju Pertumbuhan Penduduk, Distribusi Persentase Penduduk, Kepadatan Penduduk, Rasio Jenis Kelamin Penduduk Menurut Kecamatan di Kabupaten Penukal Abab Lematang Ilir, 2021 <i>Population, Population Growth Rate, Percentage Distribution of Population, Population Density, and Population Sex Ratio by Subdistrict in Penukal Abab Lematang Ilir Regency, 2021</i> .....	61
3.1.2	Jumlah Penduduk Menurut Kelompok Umur dan Jenis Kelamin di Kabupaten Penukal Abab Lematang Ilir, 2021 <i>Population by Age Group and Sex in Penukal Abab Lematang Ilir Regency, 2021</i> .....	64
3.1.3	Jumlah Penerbitan Akta Kelahiran di Kabupaten Penukal Abab Lematang Ilir, 2021 <i>Number of Issuing Birth Certificate in Penukal Abab Lematang Ilir Regency, 2021</i> .....	65
3.1.4	Jumlah Penerbitan Akta Perkawinan, Perceraian, Kematian dan Pengakuan Anak di Kabupaten Penukal Abab Lematang Ilir, 2021 <i>Number of Issuing Marriage, Divorce, Death and Adopted Child Certificate in Penukal Abab Lematang Ilir Regency, 2021</i> .....	66
<b>3.2 KETENAGAKERJAAN EMPLOYMENT</b>		
3.2.1	Jumlah Penduduk Berumur 15 Tahun Keatas Menurut Jenis Kegiatan Selama Seminggu yang Lalu dan Jenis Kelamin di Kabupaten Penukal Abab Lematang Ilir, 2021 <i>Population Aged 15 Years and Over by Type of Activity During The Previous Week and Sex in Penukal Abab Lematang Ilir Regency, 2021</i> ..	67
3.2.2	Penduduk Berumur 15 Tahun ke Atas Menurut Pendidikan Tertinggi yang Ditamatkan dan Jenis Kegiatan Selama Seminggu yang Lalu di Kabupaten Penukal Abab Lematang Ilir, 2021 <i>Population 15 Years of Age and Over by Educational Attainment and Type of Activity During the Previous Week in Penukal Abab Lematang Ilir Regency, 2021</i> .....	68

3.2.3	Penduduk Berumur 15 Tahun Ke Atas yang Bekerja Selama Seminggu yang Lalu Menurut Status Pekerjaan Utama dan Jenis Kelamin di Kabupaten Penukal Abab Lematang Ilir, 2021 <i>Population 15 Years of Age and Over who Worked During The Previous Week by Main Employment Status and Sex in in Penukal Abab Lematang Ilir Regency, 2021</i> .....	70
3.2.4	Jumlah Lowongan Kerja yang Terdaftar Menurut Jabatan di Kabupaten Penukal Abab Lematang Ilir, 2020-2021 <i>Number of Registered Job Vacancy by Profession in Penukal Abab Lematang Ilir Regency, 2020-2021</i> .....	71
3.2.5	Jumlah Lowongan Kerja yang Terdaftar Menurut Lapangan Usaha di Kabupaten Penukal Abab Lematang Ilir, 2020-2021 <i>Number of Registered Job Vacancy by Sector in Penukal Abab Lematang Ilir Regency, 2020-2021</i> .....	72
3.2.6	Jumlah Perusahaan Menurut Jenis Usaha di Kabupaten Penukal Abab Lematang Ilir, 2021 <i>Number of Manufacture by Kinds of Industry in Penukal Abab Lematang Ilir Regency, 2021</i> .....	73
3.2.7	Jumlah Pencari Kerja yang Terdaftar Dirinci Menurut Jenis Kelamin dan Tingkat Pendidikan di Kabupaten Penukal Abab Lematang Ilir, 2021 <i>Number of Job Seeker Registered by Sex and Educational Level in Penukal Abab Lematang Ilir Regency, 2021</i> .....	74
3.2.8	Upah Minimum Sektoral di Kabupaten Penukal Abab Lematang Ilir, 2021 <i>Sectoral Minimum Wage in Penukal Abab Lematang Ilir Regency, 2021</i> .....	75

#### **4. SOSIAL DAN KESEJAHTERAAN RAKYAT/SOCIAL AND WELFARE**

##### **4.1 PENDIDIKAN**

###### **EDUCATION**

4.1.1	Jumlah Sekolah, Guru, dan Murid Taman Kanak-Kanak (TK) di Bawah Kementerian Pendidikan dan Kebudayaan Menurut Kecamatan di Kabupaten Penukal Abab Lematang Ilir, 2020/2021 dan 2021/2022 <i>Number of Schools, Teachers, and Pupils in Kindergarten Under The Ministry of Education and Culture by Subdistrict in Penukal Abab</i>
-------	---

	Halaman Page
	92
4.1.2	95
4.1.3	96
4.1.4	99
4.1.5	102
4.1.6	105
4.1.7	

	Penukal Abab Lematang Ilir, 2020/2021 dan 2021/2022 <i>Number of Schools, Teachers, and Pupils in Senior High Schools Under The Ministry of Education and Culture by Subdistrict in Penukal Abab Lematang Ilir Regency, 2020/2021 and 2021/2022 .....</i>	108
4.1.8	Jumlah Sekolah, Guru, dan Murid Sekolah Menengah Kejuruan (SMK) di Bawah Kementerian Pendidikan dan Kebudayaan Menurut Kecamatan di Kabupaten Penukal Abab Lematang Ilir, 2020/2021 dan 2021/2022 <i>Number of Schools, Teachers, and Pupils in Vocational High Schools Under The Ministry of Education and Culture by Subdistrict in Penukal Abab Lematang Ilir Regency, 2020/2021 and 2021/2022 .....</i>	111
4.1.9	Jumlah Sekolah, Guru, dan Murid Madrasah Aliyah (MA) di Bawah Kementerian Agama Menurut Kecamatan di Kabupaten Penukal Abab Lematang Ilir, 2020/2021 dan 2021/2022 <i>Number of Schools, Teachers, and Pupils in Madrasah Aliyah (MA) Under the Ministry of Religious Affairs by Subdistrict in Penukal Abab Lematang Ilir Regency, 2020/2021 and 2021/2022 .....</i>	114
4.1.10	Jumlah Desa <sup>1</sup> /Kelurahan yang Memiliki Fasilitas Sekolah Menurut Kecamatan dan Tingkat Pendidikan di Kabupaten Penukal Abab Lematang Ilir, 201– 2021 <i>Number of Villages<sup>1</sup> Having Educational Facilities by Subdistrict and Educational Level in Penukal Abab Lematang Ilir Regency, 2019– 2021 .....</i>	117
4.1.11	Angka Partisipasi Murni (APM) dan Angka Partisipasi Kasar (APK) Menurut Jenjang Pendidikan di Kabupaten Penukal Abab Lematang Ilir, 2020 dan 2021 <i>Net Participation Rates and Gross Participation Rates by Educational Level in Penukal Abab Lematang Ilir Regency, 2020 and 2021 .....</i>	122
4.1.12	Persentase Penduduk Berumur 15 Tahun ke Atas yang Melek Huruf Menurut Kelompok Umur di Kabupaten Penukal Abab Lematang Ilir, 2020 dan 2021 <i>Percentage of Literate People Aged 15 Years and Over by Age Group in Penukal Abab Lematang Ilir Regency, 2020 and 2021 .....</i>	123
<b>4.2</b>	<b>KESEHATAN</b>	
	<b>HEALTH</b>	
4.2.1	Jumlah Desa <sup>1</sup> /Kelurahan Yang Memiliki Sarana Kesehatan Menurut Kecamatan di Kabupaten Penukal Abab Lematang Ilir,	

	2019–2021 .....	
	<i>Number of Villages' Having Health Facilities by Subdistrict in Penukal Abab Lematang Ilir Regency, 2019–2021 .....</i>	124
4.2.2	Jumlah Tenaga Kesehatan Menurut Kecamatan di Kabupaten Penukal Abab Lematang Ilir, 2021 <i>Number of Medical Personnel by Subdistrict in Penukal Abab Lematang Ilir Regency, 2021 .....</i>	130
4.2.3	Jumlah Rumah Sakit Umum, Rumah Sakit Khusus, Puskesmas, Klinik Pratama, dan Posyandu Menurut Kecamatan di Kabupaten Penukal Abab Lematang Ilir, 2020 dan 2021 <i>Number of General Hospital, Specialized Hospital, Public Health Center, Primary Clinic, and Integrated Health Post by Subdistrict in Penukal Abab Lematang Ilir Regency, 2020 and 2021 .....</i>	132
4.2.4	Nama Puskesmas Menurut Kecamatan di Kabupaten Penukal Abab Lematang Ilir, 2021 <i>Name of Public Health Centre by Subdistrict in Penukal Abab Lematang Ilir Regency, 2021 .....</i>	135
4.2.5	Banyaknya Tenaga Medis dan Non Medis di RSUD Talang Ubi di Kabupaten Penukal Abab Lematang Ilir, 2019-2021 <i>Number of Medical and Non Medical Personel at Talang Ubi Public Hospital in Penukal Abab Lematang Ilir Regency, 2019-2021 .....</i>	136
4.2.6	Banyaknya Fasilitas Kamar Rawat Inap di RSUD Talang Ubi menurut Jenis Kamar di Kabupaten Penukal Abab Lematang Ilir, 2019-2021 <i>Number of Room Facilities at Talang Ubi Public Hospital in Penukal Abab Lematang Ilir Regency, 2019-2021 .....</i>	140
4.2.7	Jumlah Pasien Rawat Jalan dan Rawat Inap di RSUD Talang Ubi menurut Tipe Paisen di Kabupaten Penukal Abab Lematang Ilir, 2019-2021 <i>Number of Patient at Talang Ubi Public Hospital by Type of Patient in Penukal Abab Lematang Ilir Regency, 2019-2021 .....</i>	141
4.2.8	Banyaknya Tenaga Medis dan Non Medis di RS. Pertamina di Kabupaten Penukal Abab Lematang Ilir, 2019-2021 <i>Number of Medical and Non Medical Personel at Pertamina Hospital in Penukal Abab Lematang Ilir Regency, 2019-2021 .....</i>	142
4.2.9	Banyaknya Fasilitas Kamar Rawat Inap di RS. Pertamina menurut	



	Jenis Kamar di Kabupaten Penukal Abab Lematang Ilir, 2019-2021 .. <i>Number of Room Facilities at Pertamina Hospital in Penukal Abab Lematang Ilir Regency, 2019-2021 ..</i>	143
4.2.10	Jumlah Pasien Rawat Jalan dan Rawat Inap di RS.Pertamina menurut Tipe Paisen di Kabupaten Penukal Abab Lematang Ilir, 2019-2021 <i>Number of Patient at Pertamina Hospital by Type of Patient in Penukal Abab Lematang Ilir Regency, 2019-2021 ..</i>	144
4.2.11	Banyaknya Balita yang Pernah Mendapat Imunisasi menurut Jenis Imunisasi di Kabupaten Penukal Abab Lematang Ilir, 2021 <i>Number of Infants Who Received Immunization by Type of Immunization in Penukal Abab Lematang Ilir Regency, 2021 ..</i>	145
4.2.12	Jumlah Bayi Lahir, Bayi Berat Badan Lahir Rendah (BBLR), BBLR Dirujuk, dan Bergizi Buruk di Kabupaten Penukal Abab Lematang Ilir, 2021 <i>The Number of Babies Born, Baby with Low birth weight, Low birth weight Infants were Referred, Baby with Poor Nutrition in Penukal Abab Lematang Ilir Regency, 2021 ..</i>	147
4.2.13	Jumlah Kasus HIV/AIDS, IMS, DBD, Diare, TB, dan Malaria menurut Kecamatan di Kabupaten Penukal Abab Lematang Ilir, 2021 <i>Number of Cases HIV/AIDS, IMS, Scarlet Fever, Diarrhea, Tuberculosis, and malaria by Subdistrict in Penukal Abab Lematang Ilir Regency, 2021</i>	148
4.2.14	Jumlah Klinik dan Akseptor KB Baru Dirinci Menurut Kecamatan di Kabupaten Penukal Abab Lematang Ilir, 2021 <i>Number of Clinic and Family Planning Acceptors by Subdistrict in Penukal Abab Lematang Ilir Regency, 2021 ..</i>	149
4.2.15	Jumlah Peserta KB Baru Dirinci Menurut Jenis Alat Kontrasepsi dan Kecamatan di Kabupaten Penukal Abab Lematang Ilir, 2021 <i>Number of New Acceptor by Type of Contraceptives and Subdistrict in Penukal Abab Lematang Ilir Regency, 2021 ..</i>	151
4.2.16	Jumlah PUS, PPM, dan Jumlah Peserta KB Aktif Menurut Kecamatan di Kabupaten Penukal Abab Lematang Ilir, 2021 <i>Number PUS, PPM, of Active Acceptors by Subdistrict in Penukal Abab Lematang Ilir Regency, 2021 ..</i>	152
4.2.17	Jumlah Peserta KB Aktif Dirinci Menurut Jenis Alat Kontrasepsi dan Kecamatan di Kabupaten Penukal Abab Lematang Ilir, 2021 <i>Number of Active Acceptor by Type of Contraceptives and Subdistrict</i>	

	Halaman Page
<i>in Penukal Abab Lematang Ilir Regency, 2021</i> .....	153
4.2.18 Pentahapan Keluarga Pra Sejahtera dan Sejahtera Menurut Kecamatan di Kabupaten Penukal Abab Lematang Ilir, 2021 <i>Population by Subdistrict and Religion in Penukal Abab Lematang Ilir Regency, 2021</i> .....	154
<b>4.3 AGAMA DAN SOSIAL LAINNYA</b> <b>RELIGION AND OTHER SOCIAL AFFAIRS</b>	
4.3.1 Jumlah Penduduk Menurut Kecamatan dan Agama yang Dianut di Kabupaten Penukal Abab Lematang Ilir, 2021 <i>Population by Subdistrict and Religion in Penukal Abab Lematang Ilir Regency, 2021</i> .....	155
4.3.2 Jumlah Tempat Peribadatan Menurut Kecamatan di Kabupaten Penukal Abab Lematang Ilir, 2021 <i>Number of Places of Worship by Subdistrict and Religion in Penukal Abab Lematang Ilir Regency, 2021</i> .....	156
4.3.3 Jumlah Desa <sup>1</sup> /Kelurahan yang Mengalami Bencana Alam <sup>2</sup> Menurut Kecamatan di Kabupaten Penukal Abab Lematang Ilir, 2019– 2021 <i>Number of Villages<sup>1</sup> that Had Natural Disaster<sup>2</sup> by Subdistrict in Penukal Abab Lematang Ilir Regency, 2019– 2021</i> .....	157
<b>4.4 KEMISKINAN</b> <b>POVERTY</b>	
4.4.1 Garis Kemiskinan, Jumlah, dan Persentase Penduduk Miskin di Kabupaten Penukal Abab Lematang Ilir, 2014–2021 Poverty Line, Number, and Percentage of Poor People in Penukal Abab Lematang Ilir Regency, 2014–2021 .....	160
4.4.2 Indeks Kedalaman Kemiskinan dan Indeks Keparahan Kemiskinan di Kabupaten Penukal Abab Lematang Ilir, 2014–2021 Poverty Gap Index and Poverty Severity Index in Penukal Abab Lematang Ilir Regency, 2014–2021 .....	161
<b>5. PERTANIAN, KEHUTANAN, PETERNAKAN, DAN PERIKANAN/ AGRICULTURE, FORESTRY, LIVESTOCK, AND FISHERY</b>	
<b>5.1 HORTIKULTURA</b> <b>HORTICULTURE</b>	

5.1.1	Luas Panen Tanaman Sayuran Menurut Kecamatan dan Jenis Tanaman (ha) di Kabupaten Penukal Abab Lematang Ilir, 2020 dan 2021 <i>Harvested Area of Vegetables by Subdistrict and Kind of Plant (ha) in Penukal Abab Lematang Ilir Regency, 2020 and 2021</i> .....	175
5.1.2	Produksi Tanaman Sayuran Menurut Kecamatan dan Jenis Tanaman (kwintal) di Kabupaten Penukal Abab Lematang Ilir, 2020 dan 2021 <i>Production of Vegetables by Subdistrict and Kind of Plant (quintal) in Penukal Abab Lematang Ilir Regency, 2020 and 2021</i> .....	179
5.1.3	Luas Panen Tanaman Sayuran dan Buah-buahan Semusim Menurut Jenis Tanaman (ha) di Kabupaten Penukal Abab Lematang Ilir, 2018–2021 <i>Harvested Area of Seasonal Vegetables and Fruits by Kind of Plant (ha) in Penukal Abab Lematang Ilir Regency, 2018–2021</i> .....	183
5.1.4	Produksi Tanaman Sayuran dan Buah-buahan Semusim Menurut Jenis Tanaman (kwintal) di Kabupaten Penukal Abab Lematang Ilir, 2018–2021 <i>Production of Seasonal Vegetables and Fruits by Kind of Plant (quintal) in Penukal Abab Lematang Ilir Regency, 2018–2021</i> .....	184
5.1.5	Luas Panen Tanaman Biofarmaka Menurut Kecamatan dan Jenis Tanaman (m <sup>2</sup> ) di Kabupaten Penukal Abab Lematang Ilir, 2020 dan 2021 <i>Harvested Area of Medicinal Plants by Subdistrict and Kind of Plant (m<sup>2</sup>) in Penukal Abab Lematang Ilir Regency, 2020 and 2021</i> .....	185
5.1.6	Produksi Tanaman Biofarmaka Menurut Kecamatan dan Jenis Tanaman (kg) di Kabupaten Penukal Abab Lematang Ilir, 2019 dan 2020 <i>Production of Medicinal Plants by Subdistrict and Kind of Plant (kg) in Penukal Abab Lematang Ilir Regency, 2020 and 2021</i> .....	187
5.1.7	Luas Panen Tanaman Biofarmaka Menurut Jenis Tanaman (m <sup>2</sup> ) di Kabupaten Penukal Abab Lematang Ilir, 2018–2021 <i>Harvested Area of Medicinal Plants by Kind of Plant (m<sup>2</sup>) in Penukal Abab Lematang Ilir Regency, 2018–2021</i> .....	189
5.1.8	Produksi Tanaman Biofarmaka Menurut Jenis Tanaman (kg) di Kabupaten Penukal Abab Lematang Ilir, 2018–2021 <i>Production of Medicinal Plants by Kind of Plant (kg) in Penukal Abab Lematang Ilir Regency, 2018–2021</i> .....	190

5.1.9	Luas Panen Tanaman Hias Menurut Kecamatan dan Jenis Tanaman (m <sup>2</sup> ) di Kabupaten Penukal Abab Lematang Ilir, 2020 dan 2021 <i>Harvested Area of Ornamental Plants by Subdistrict and Kind of Plant (m<sup>2</sup>) in Penukal Abab Lematang Ilir Regency, 2020 and 2021</i> .....	191
5.1.10	Produksi Tanaman Hias Menurut Kecamatan dan Jenis Tanaman (tangkai) di Kabupaten Penukal Abab Lematang Ilir, 2020 dan 2021 <i>Production of Ornamental Plants by Subdistrict and Kind of Plant (stalks) in Penukal Abab Lematang Ilir Regency, 2020 and 2021</i> .....	193
5.1.11	Luas Panen Tanaman Hias Menurut Jenis Tanaman (m <sup>2</sup> ) di Kabupaten Penukal Abab Lematang Ilir, 2018–2021 <i>Harvested Area of Ornamental Plants by Kind of Plant (m<sup>2</sup>) in Penukal Abab Lematang Ilir Regency, 2018–2021</i> .....	195
5.1.12	Produksi Tanaman Hias Menurut Jenis Tanaman (tangkai) di Kabupaten Penukal Abab Lematang Ilir, 2018–2021 <i>Production of Ornamental Plants by Kind of Plant (stalks) in Penukal Abab Lematang Ilir Regency, 2018–2021</i> .....	196
5.1.13	Produksi Buah-buahan Menurut Kecamatan dan Jenis Tanaman (kuintal) di Kabupaten Penukal Abab Lematang Ilir, 2020 dan 2021 <i>Production of Fruits by Subdistrict and Kind of Plant (quintal) in Penukal Abab Lematang Ilir Regency, 2020 and 2021</i> .....	197
5.1.14	Produksi Buah–Buahan dan Sayuran Tahunan Menurut Jenis Tanaman (kwintal) di Kabupaten Penukal Abab Lematang Ilir, 2018–2021 <i>Production of Annual Fruits and Vegetables by Kind of Plant (quintal) in Penukal Abab Lematang Ilir Regency, 2018–2021</i> .....	201
<b>5.2</b>	<b>PERKEBUNAN</b>	
	<b>ESTATE CROPS</b>	
5.2.1	Luas Areal Tanaman Perkebunan Menurut Kecamatan dan Jenis Tanaman (ha) di Kabupaten Penukal Abab Lematang Ilir, 2019 dan 2020 <i>Planted Area of Estate Crops by Subdistrict and Type of Crops (ha) in Penukal Abab Lematang Ilir Regency, 2019 and 2020</i> .....	202
5.2.2	Produksi Perkebunan Menurut Kecamatan dan Jenis Tanaman (ton) di Kabupaten Penukal Abab Lematang Ilir, 2019 dan 2020 <i>Production of Estate by Subdistrict and Type of Crops (ton) in Penukal Abab Lematang Ilir Regency, 2019 and 2020</i> .....	206

**5.3 PETERNAKAN**

**ANIMAL HUSBANDRY**

5.3.1	Populasi Ternak Menurut Jenis di Kabupaten Penukal Abab Lematang Ilir, 2021 <i>Population of Livestock by Type in Penukal Abab Lematang Ilir Regency, 2021</i> .....	210
5.3.2	Populasi Unggas Menurut Jenis di Kabupaten Penukal Abab Lematang Ilir, 2021 <i>Population of Poultry by Type in Penukal Abab Lematang Ilir Regency, 2021</i> .....	212
5.3.3	Jumlah Pematongan Ternak dan Unggas di Kabupaten Penukal Abab Lematang Ilir, 2021 <i>Number of Livestock and Poultry Slaughtered in Penukal Abab Lematang Ilir Regency, 2021</i> .....	213
5.3.4	Jumlah Produksi Daging Ternak dan Unggas Menurut Kecamatan (Ton) di Kabupaten Penukal Abab Lematang Ilir, 2021 <i>Number of Meat Production by Subdistrict (Ton) in Penukal Abab Lematang Ilir Regency, 2021</i> .....	216
5.3.5	Jumlah Produksi Telur Menurut Jenis dan Kecamatan (Ton) di Kabupaten Penukal Abab Lematang Ilir, 2021 <i>Number of Egg Production by Kinds and Subdistrict (Ton) in Penukal Abab Lematang Ilir Regency, 2021</i> .....	218
5.3.6	Konsumsi Daging dan Telur Menurut Kecamatan di Kabupaten Penukal Abab Lematang Ilir, 2021 <i>Meat and Egg Consumption by Subdistrict in Penukal Abab Lematang Ilir Regency, 2021</i> .....	219
5.3.7	Kebutuhan Daging dan Telur (Ton) di Kabupaten Penukal Abab Lematang Ilir, 2021 <i>Number of Meat and Egg Need (Ton) in Penukal Abab Lematang Ilir Regency, 2021</i> .....	221
5.3.8	Kebutuhan Ikan (Ton) di Kabupaten Penukal Abab Lematang Ilir, 2021 <i>Number of Fish Need (Ton) in Penukal Abab Lematang Ilir Regency, 2021</i> .....	223

**5.4 TANAMAN PANGAN**

**FOOD CROPS**

5.4.1	Luas Panen, Produktivitas, dan Produksi Padi di Kabupaten Penukal Abab Lematang Ilir, 2021 <i>Harvested Area, Production, and Productivity of Paddy in Penukal Abab Lematang Ilir Regency, 2021</i> .....	224
5.4.2	Luas Panen, Produktivitas, dan Produksi Palawija di Kabupaten Penukal Abab Lematang Ilir, 2021 <i>Harvested Area, Production, and Productivity of Crops in Penukal Abab Lematang Ilir Regency, 2021</i> .....	225

**6. INDUSTRI, PERTAMBANGAN, DAN ENERGI/  
INDUSTRY, MINING, AND ENERGY**

6.1	Daya Terpasang, Produksi, dan Distribusi Listrik PT. PLN (Persero) pada Cabang/Ranting PLN Menurut Kecamatan di Kabupaten Penukal Abab Lematang Ilir, 2021 <i>Installed Electricity Power, Production, and Distribution of PT. PLN (Persero) at PLN Branch by Subdistrict in Penukal Abab Lematang Ilir Regency, 2021</i> .....	234
6.2	Jumlah Pelanggan Listrik Menurut Kecamatan di Kabupaten Penukal Abab Lematang Ilir, 2017–2021 <i>Number of Electricity Customers by Subdistrict in Penukal Abab Lematang Ilir Regency, 2017–2021</i> .....	235
6.3	Jumlah Pelanggan dan Air yang Disalurkan Menurut Kecamatan di Kabupaten Penukal Abab Lematang Ilir, 2021 <i>Number of Customers and Distributed Water by Subdistrict in Penukal Abab Lematang Ilir Regency, 2021</i> .....	236

**7. PARIWISATA/TOURISM**

7.1	Jumlah Rumah Makan/Restoran Menurut Kecamatan di Kabupaten Penukal Abab Lematang Ilir, 2018–2021 <i>Number of Restaurants by Subdistrict in Penukal Abab Lematang Ilir Regency, 2018–2021</i> .....	244
-----	--	-----

7.2	Nama Obyek Wisata dan Jenis Wisata Serta Jarak Dari Ibukota Kabupaten Penukal Abab Lematang Ilir ke Tempat Wisata, 2021 <i>Names of Tourism Object, Kind of Tourism, and The Distance from Capital City of Penukal Abab Lematang Ilir to Tourism Object, 2021.....</i>	245
7.3	Banyaknya Akomodasi, Alamat Hotel dan Kelas Hotel di Kabupaten Penukal Abab Lematang Ilir, 2021 <i>Number of Accomodation, Address and Type in Penukal Abab Lematang Ilir Regency, 2021 .....</i>	246
7.4	Daftar Sanggar Seni di Kabupaten Penukal Abab Lematang Ilir, 2021 <i>Llst of Art Studio in Penukal Abab Lematang Ilir Regency, 2021 .....</i>	247
<b>8.</b>	<b>TRANSPORTASI DAN KOMUNIKASI/ TRANSPORTATION AND COMMUNICATION</b>	
<b>8.1</b>	<b>TRANSPORTASI TRANSPORTATION</b>	
8.1.1	Panjang Jalan <sup>1</sup> Menurut Tingkat Kewenangan Pemerintahan di Kabupaten Penukal Abab Lematang Ilir (km), 2017–2021 <i>Length of Roads<sup>1</sup> by Level of Government Authority in Penukal Abab Lematang Ilir Regency (km), 2017–2021 .....</i>	255
8.1.2	Panjang Jalan Menurut Jenis Permukaan Jalan di Kabupaten Penukal Abab Lematang Ilir (km), 2019–2021 <i>Length of Roads by Type of Road Surface in Penukal Abab Lematang Ilir Regency (km), 2019–2021 .....</i>	256
8.1.3	Panjang Jalan Menurut Kondisi Jalan di Kabupaten Penukal Abab Lematang Ilir (km), 2019–2021 <i>Length of Roads by Condition of Roads in Penukal Abab Lematang Ilir Regency(km), 2019–2021 .....</i>	257
<b>8.2</b>	<b>KOMUNIKASI COMMUNICATION</b>	
8.2.1	Jumlah Kantor Pos Pembantu Menurut Kecamatan di Kabupaten Penukal Abab Lematang Ilir, 2018–2021 <i>Number of Post Offices Subsidiaries by Subdistrict in Penukal Abab Lematang Ilir Regency, 2018–2021 .....</i>	258

8.2.2	Surat, Paket, dan Wesel yang Diterima oleh PT. Pos Indonesia Cabang Kabupaten Penukal Abab Lematang Ilir, 2018–2021 <i>Mails, Packages and Money Order Received by Branch of PT. Pos Indonesia Penukal Abab Lematang Ilir Regency, 2018–2021 .....</i>	259
8.2.3	Surat, Paket, dan Wesel yang Dikirim oleh PT. Pos Indonesia Cabang Kabupaten Penukal Abab Lematang Ilir, 2018-2021 <i>Mails, Packages and Money Order Sent via Branch of PT. Pos Indonesia Penukal Abab Lematang Ilir Regency, 2018-2021 .....</i>	260
<b>9.</b>	<b>PERBANKAN, KOPERASI, DAN HARGA-HARGA/ BANKING, COOPERATIVE, AND PRICES</b>	
9.1	Jumlah Koperasi Aktif Menurut Kecamatan di Kabupaten Penukal Abab Lematang Ilir, 2018–2021 <i>Number of Active Cooperative by Subdistrict in Penukal Abab Lematang Ilir Regency, 2018–2021 .....</i>	265
9.2	Jumlah Koperasi Menurut Jenis Koperasi dan Kecamatan di Kabupaten Penukal Abab Lematang Ilir, 2021 <i>Number of Cooperative by Kind of Cooperative and Subdistrict in Penukal Abab Lematang Ilir Regency, 2021.....</i>	266
9.3	Indeks Harga Konsumen per Bulan Menurut Kelompok Pengeluaran (2018=100) di Kota Palembang, 2021 <i>Consumer Price Index per Month by Expenditure Group (2018=100) in Palembang Municipality, 2021.....</i>	267
9.4	Laju Inflasi Bulanan Menurut Kelompok Pengeluaran (2018=100) di Kota Palembang, 2021 <i>Monthly Inflation Rate by Expenditure Group (2018=100) in Palembang Municipality, 2021 .....</i>	270
<b>10.</b>	<b>PENGELUARAN PENDUDUK/POPULATION EXPENDITURE</b>	
10.1	Rata-rata Pengeluaran per Kapita Sebulan Menurut Kelompok Komoditas (rupiah) di Kabupaten Penukal Abab Lematang Ilir, 2020 dan 2021 <i>Monthly Average Expenditure per Capita by Commodity Group (rupiahs) in Penukal Abab Lematang Ilir Regency, 2018 and 2021.....</i>	279



10.2	Persentase Pengeluaran per Kapita Sebulan Menurut Kelompok Komoditas di Kabupaten Penukal Abab Lematang Ilir, 2018 dan 2021 <i>Percentage of Monthly Expenditure per Capita by Commodity Group in Penukal Abab Lematang Ilir Regency, 2018 and 2021 .....</i>	280
10.3	Persentase Penduduk Menurut Golongan Pengeluaran Per Kapita Sebulan di Kabupaten Penukal Abab Lematang Ilir, 2021 <i>Percentage of Population by Per Capita Spending Group a Month in Penukal Abab Lematang Ilir Regency, 2021.....</i>	281
<b>11.</b>	<b>PERDAGANGAN/TRADE</b>	
11.1	Jumlah Sarana Perdagangan Menurut Jenisnya di Kabupaten Penukal Abab Lematang Ilir, 2018–2021 <i>Number of Trading Facilities by Type of Facility in Penukal Abab Lematang Ilir Regency, 2018–2021 .....</i>	287
11.2	Jumlah Pasar Inpres dan Pedagang di Kabupaten Penukal Abab Lematang Ilir, 2021 <i>Number of Inpres Market and Trader in Penukal Abab Lematang Ilir Regency, 2021 .....</i>	288
11.3	Jumlah Pasar Kalangan dan Pedagang yang Memberikan PAD (Pendapatan Asli Daerah) di Kabupaten Penukal Abab Lematang Ilir, 2021 <i>Number of Weekly Market and Trader Contributes to Origin Regional income in Penukal Abab Lematang Ilir Regency, 2021 .....</i>	290
11.4	Jumlah Pasar Kalangan dan Pedagang yang Tidak Memberikan PAD (Pendapatan Asli Daerah) di Kabupaten Penukal Abab Lematang Ilir, 2021 <i>Number of Weekly Market and Trader That Not Contributes to Origin Regional Income in Penukal Abab Lematang Ilir Regency, 2021 .....</i>	291
<b>12.</b>	<b>SISTEM NERACA REGIONAL/SYSTEM OF REGIONAL ACCOUNTS</b>	
12.1.	Produk Domestik Regional Bruto Atas Dasar Harga Berlaku Menurut Lapangan Usaha di Kabupaten Penukal Abab Lematang Ilir (miliar rupiah), 2017–2021	

	<i>Gross Regional Domestic Product at Current Market Prices by Industry in Penukal Abab Lematang Ilir Regency (billion rupiahs), 2017–2021....</i>	299
12.2	Produk Domestik Regional Bruto Atas Dasar Harga Konstan 2010 Menurut Lapangan Usaha di Kabupaten Penukal Abab Lematang Ilir (miliar rupiah), 2017–2021 <i>Gross Regional Domestic Product at 2010 Constant Market Prices by Industry in Penukal Abab Lematang Ilir Regency (billion rupiahs), 2017–2021 .....</i>	301
12.3	Distribusi Persentase Produk Domestik Regional Bruto Atas Dasar Harga Berlaku Menurut Lapangan Usaha di Kabupaten Penukal Abab Lematang Ilir, 2017–2021 <i>Percentage Distribution of Gross Regional Domestic Product at Current Market Prices by Industry in Penukal Abab Lematang Ilir Regency, 2017–2021 .....</i>	303
12.4	Laju Pertumbuhan Produk Domestik Regional Bruto Atas Dasar Harga Konstan 2010 Menurut Lapangan Usaha di Kabupaten Penukal Abab Lematang Ilir (persen), 2017–2021 <i>Growth Rate of Gross Regional Domestic Product at 2010 Constant Market Prices by Industry in Penukal Abab Lematang Ilir Regency (percent), 2017–2021 .....</i>	305
12.5	Produk Domestik Regional Bruto Atas Dasar Harga Berlaku Menurut Jenis Pengeluaran di Kabupaten Penukal Abab Lematang Ilir (miliar rupiah), 2017–2021 <i>Gross Regional Domestic Product at Current Market Prices by Type of Expenditure in Penukal Abab Lematang Ilir Regency/Municipality (billion rupiahs), 2017–2021 .....</i>	307
12.6	Produk Domestik Regional Bruto Atas Dasar Harga Konstan 2010 Menurut Jenis Pengeluaran di Kabupaten Penukal Abab Lematang Ilir (miliar rupiah), 2017–2021 <i>Gross Regional Domestic Product at 2010 Constant Market Prices by Type of Expenditure in Penukal Abab Lematang Ilir Regency (billion rupiahs), 2017–2021 .....</i>	308

<b>13.</b>	<b>PERBANDINGAN ANTAR KABUPATEN/ KOTA/ REGENCY/MUNICIPAL COMPARISON</b>	
13.1	Jumlah Penduduk Menurut Kabupaten/Kota di Provinsi Sumatera Selatan (ribu), 2017–2021 <i>Population by Regency/Municipality in Sumatera Selatan Province (thousand), 2017–2021</i> .....	315
13.2	Laju Pertumbuhan Produk Domestik Regional Bruto Atas Dasar Harga Konstan 2010 Menurut Kabupaten/ Kota di Provinsi Sumatera Selatan (persen), 2017–2021 <i>Rate of Growth of Gross Regional Domestic Products at Constant 2010 Prices by Regency/Municipality in Sumatera Selatan Province (percent), 2017–2021</i> .....	316
13.3	Jumlah Penduduk Miskin Menurut Kabupaten/ Kota di Provinsi Sumatera Selatan (ribu), 2017–2021 <i>Number of Poor Population by Regency/Municipality in Sumatera Selatan Province (thousand), 2017–2021</i> .....	317
13.4	Indeks Pembangunan Manusia Menurut Kabupaten/ Kota di Provinsi Sumatera Selatan, 2017–2021 <i>Human Development Index by Regency/Municipality in Sumatera Selatan Province, 2017–2021</i> .....	318



## DAFTAR GAMBAR/LIST OF FIGURES

		Halaman Page
1.1.	Jarak Kecamatan dari Pusat Pemerintahan (km) Kabupaten Penukal Abab Lematang Ilir, 2021 <i>Distance of District from Government Area Penukal Abab Lematang Ilir Regency (km), 2021</i> .....	6
1.2	Luas Daerah menurut Kecamatan di Kabupaten Penukal Abab Lematang Ilir, 2021 <i>Total Area by Subdistrict in Penukal Abab Lematang Ilir Regency, 2021.</i>	7
2.1	Jumlah Desa/Kelurahan di Kabupaten Penukal Abab Lematang Ilir, 2021 <i>Number of Villages/Urban Villages in Penukal Abab Lematang Ilir Regency, 2021</i> .....	23
3.1	Persentase Penduduk di Kabupaten Penukal Abab Lematang Ilir, 2021 <i>Percentage of Total Population in Penukal Abab Lematang Ilir Regency, 2021</i> .....	60
5.1	Produksi Tanaman Sayuran dan Buah-buahan Semusim Menurut Jenis Tanaman (kw) di Kabupaten Penukal Abab Lematang Ilir, 2021 <i>Production of Seasonal Vegetables and Fruits by Kind of Plant (qui) in Penukal Abab Lematang Ilir Regency, 2021</i> .....	173
5.2	10 Terbesar Produksi Buah–Buahan dan Sayuran Tahunan Menurut Jenis Tanaman (ton) di Kabupaten Penukal Abab Lematang Ilir, 2021 <i>10 Largest Production of Annual Fruits and Vegetables by Kind of Plant (ton) in Penukal Abab Lematang Ilir Regency, 2021</i> .....	174
7.1	Jumlah Rumah Makan / Restoran menurut Kecamatan di Kabupaten Penukal Abab Lematang Ilir, 2021 <i>Number of Restaurants by Sub District in Penukal Abab Lematang Ilir Regency, 2021</i> .....	243
8.1	Persentase Panjang Jalan Menurut Jenis Permukaan Jalan di Kabupaten Penukal Abab Lematang Ilir (km), 2019–2021 <i>Percentages of Length of Roads by Type of Road Surface in Penukal Abab Lematang Ilir Regency (km), 2019–2021</i> .....	253
8.2	Surat, Paket, dan Wesel yang Diterima dan Dikirim oleh PT. Pos	

	Indonesia Cabang Kabupaten Penukal Abab Lematang Ilir, 2021 <i>Mails, Packages and Money Order Received and Sent by Branch of PT. Pos Indonesia Penukal Abab Lematang Ilir Regency, 2021 .....</i>	254
10.1	Persentase Pengeluaran per Kapita Sebulan Menurut Kelompok Komoditas di Kabupaten Penukal Abab Lematang Ilir, 2020 dan 2021 <i>Percentage of Monthly Expenditure per Capita by Commodity Group in Penukal Abab Lematang Ilir Regency, 2020 and 2021 .....</i>	278
12.1	Laju Pertumbuhan Produk Domestik Regional Bruto Atas Dasar Harga Konstan 2010 Menurut Lapangan Usaha di Kabupaten Penukal Abab Lematang Ilir (persen), 2017–2021 <i>Growth Rate of Gross Regional Domestic Product at 2010 Constant Market Prices by Industry in Penukal Abab Lematang Ilir Regency (percent), 2017–2021.....</i>	298

## PENJELASAN UMUM/EXPLANATORY NOTES

Tanda-tanda, satuan-satuan, dan lain-lainnya yang digunakan dalam publikasi ini adalah sebagai berikut:

*Symbols, measurement units, and acronyms which are used in this publication, are as follows:*

### 1. TANDA-TANDA/SYMBOLS

Data tidak tersedia/Data not available .....	: ...
Tidak ada atau nol /Null or zero .....	: -
Data dapat diabaikan/Data negligible .....	: 0
Tanda decimal/Decimal point .....	: ,
Data tidak dapat ditampilkan/Not applicable .....	: NA
Angka estimasi/Estimated figures .....	: e
Angka diperbaiki/Revised figures .....	: r
Angka sementara/Preliminary figures .....	: x
Angka sangat sementara/Very preliminary figures .....	: xx
Angka sangat sangat sementara/Very very preliminary figures .....	: xxx

### 2. SATUAN/UNITS

barel/barrel .....	: 158,99 liter/litres = 1/6,2898 m <sup>3</sup>
hektar (ha)/hectare (ha) .....	: 10 000 m <sup>2</sup>
kilometer (km)/kilometres (km) .....	: 1 000 meter/meters (m)
knot/knot .....	: 1,8523 km/jam (km/hour)
kuintal/quintal .....	: 100 kg
KWh .....	: 1 000 Watt hour
MWh .....	: 1 000 KWh
liter (untuk beras)/litre (for rice) .....	: 0,80 kg
MMSCF .....	: 1/35,3 m <sup>3</sup>
metrik ton (m.ton)/metric ton (m. ton) .....	: 0,98421 long ton = 1 000 kg
ons/ounce .....	: 28,31 gram/grams
ton .....	: 1 000 kg

Satuan lain: buah, dus, butir, helai/lembar, kaleng, batang, pulsa, ton kilometer (ton-km), jam, menit, persen (%).

*Other units: unit, pack, pieces, sheet, tin, pulse, ton-kilometres(ton-km), hour, minute, percent (%).*

Perbedaan angka di belakang koma disebabkan oleh pembulatan angka.

*The difference in decimal numbers is caused by rounding.*





## DAFTAR SINGKATAN/ LIST OF ABBREVIATIONS

SI	: Stasiun Iklim
SIMPK	: Stasiun Meteorologi Pertanian Khusus
t.t	: Tempat tidur
BCG	: Bacillus Calmette Guerin
DPT	: Difteri, Pertusis, Tetanus
TT	: Tetanus Toxoid
IOT	: Industri Obat Tradisional/ <i>Traditional Medicine Industry</i>
IKOT	: Industri Kecil Obat Tradisional/ <i>Traditional Medicine Small</i>
Alkes	: Alat kesehatan/ <i>Health Kits</i>
PKRT	: Perbekalan Kesehatan Rumah tangga/ <i>Household Health Logistics</i>
Kompl	: Komplemen/ <i>Complement</i>
IRTP	: Industri Pangan Produksi Rumah Tangga/ <i>Foods Home Industry</i>
PBF	: Pedagang Besar Farmasi/ <i>Pharmacy Whole-seller</i>
GFK	: Gudang Farmasi Kab/Kota/Regency/ <i>Municipality Pharmacy Warehouse</i>
RB	: Rumah Bersalin/ <i>Delivery House</i>
Pustu	: Puskesmas pembantu/ <i>Auxiliary Public Health Center</i>
BP	: Balai Pengobatan/ <i>Polyclinic</i>
TPS	: Tempat Pembuangan Sementara / <i>landfill</i>
Jamkesmas	: Jaminan kesehatan masyarakat miskin/ <i>Poor public health insurance</i>
PJKMU	: Program Jaminan Kesehatan Masyarakat Umum
SIUP	: Surat Ijin Usaha Perdagangan/ <i>Trading Permission Letter</i>
TDP	: Tanda Daftar Perusahaan/ <i>Company Registration Identity</i>
API	: Angka Pengenal Importir/ <i>Importer's Identity Number</i>



## Statistik Kunci, 2019–2021 Key Statistics, 2019–2021

Rincian/Description	Satuan/Unit	2019	2020	2021
(1)	(2)	(3)	(4)	(5)
<b>SOSIAL/SOCIAL</b>				
Penduduk <sup>1</sup> /Population <sup>1</sup>	ribu/thousand	190,06	194,90	197,29
Laju Pertumbuhan Penduduk <sup>1</sup> /Population Growth <sup>1</sup>	%	2,99	1,60	1,60
Angka Harapan Hidup <sup>1-e</sup> /Life Expectancy Rate <sup>1</sup>	tahun/years	68,07	68,27	68,33
Angka Melek Huruf Usia 15+/Literacy Rate Aged 15+	%	96,75	97,95	98,04
Tingkat Partisipasi Angkatan Kerja -TPAK <sup>2,3</sup> Labour Force Participation Rate-LFPR <sup>2,3</sup>	%	73,49	77,70	73,13
Tingkat Pengangguran Terbuka-TPT <sup>2</sup> Unemployment Rate-UR <sup>2</sup>	%	4,14	3,74	3,61
Penduduk Miskin <sup>4</sup> /Poor People <sup>4</sup>	ribu/thousand	25,47	24,17	25,10
Persentase Penduduk Miskin <sup>4</sup> Percentage of Poor People <sup>4</sup>	%	13,47	12,62	12,91
Indeks Pembangunan Manusia-IPM <sup>5</sup> Human Development Index <sup>5</sup>	–	64,33	64,70	64,88
<b>EKONOMI/ECONOMIC</b>				
Produk Domestik Regional Bruto (PDRB) Harga Berlaku <sup>6</sup> Gross Regional Domestic Bruto (GRDP) at Current Price <sup>6</sup>	miliar rupiah billion rupiahs	7 083,68	7 129,73 <sup>x</sup>	7 537,93 <sup>xx</sup>
Laju Pertumbuhan Ekonomi <sup>8</sup> /Economic Growth <sup>7</sup>	%	6,16 <sup>xx</sup>	0,28	2,18
PDRB Per Kapita Harga Berlaku <sup>6,8</sup> Per Capita of GRDP at Current Price <sup>6,8</sup>	juta rupiah million rupiahs	37,27	36,71	38,20

- Catatan/Notes: <sup>1</sup> Hasil proyeksi penduduk Indonesia 2010–2035 (pertengahan tahun/Juni)/The result of Indonesia population projection 2010–2035 (mid year/June)
- <sup>2</sup> Kondisi Agustus/Condition at August
- <sup>3</sup> Menggunakan penimbang hasil proyeksi penduduk tahun 2010–2035/Weighted by the 2010–2035 population projection
- <sup>4</sup> Kondisi Maret/Condition at March
- <sup>5</sup> Sejak tahun 2010, IPM dihitung dengan metode baru. Komponen IPM metode baru adalah angka harapan hidup saat lahir, harapan lama sekolah, rata-rata lama sekolah, dan pengeluaran per kapita/Since 2010, HDI was calculated using new method. New HDI component are life expectancy at birth, expected years of schooling, means years of schooling, and expenditure per capita
- <sup>6</sup> Mulai tahun 2010 mengadopsi System of National Account 2008 (SNA 2008)/Since 2010 is in line with System of National Account 2008 (SNA 2008)
- <sup>7</sup> Menggunakan tahun dasar 2010 (2010=100)/Using 2010 base year (2010=100)
- <sup>8</sup> Menggunakan proyeksi penduduk berdasarkan hasil SP2010/Using population projection based on SP2010



01

**GEOGRAFI DAN IKLIM**  
**GEOGRAPHY AND CLIMATE**

KECAMATAN

5

DESA

91

KELURAHAN

6

**1.840km<sup>2</sup>**



**PENJELASAN TEKNIS**

1. Badan Pusat Statistik (BPS) telah melakukan pendataan Potensi Desa (Podes) sejak tahun 1980. Sejak saat itu, Podes dilaksanakan secara rutin sebanyak 3 kali dalam kurun waktu sepuluh tahun untuk mendukung kegiatan Sensus Penduduk, Sensus Pertanian, ataupun Sensus Ekonomi. Dengan demikian, fakta penting terkait ketersediaan infrastruktur dan potensi yang dimiliki oleh setiap wilayah dapat dipantau perkembangannya secara berkala dan terus menerus.
2. Sejak tahun 2008, pendataan Podes mengalami perubahan dengan adanya penambahan kuesioner suplemen kecamatan dan Kecamatan di Kabupaten Penukal Abab Lematang Ilir. Penambahan kuesioner tersebut bertujuan untuk meningkatkan manfaat data Podes bagi para konsumen data dan pemerintah daerah dalam perencanaan pembangunan wilayah.
3. Data Podes merupakan satu-satunya sumber data kewilayahan yang muatannya beragam dan memberi gambaran tentang situasi pembangunan suatu wilayah (regional). Ini berbeda dengan data dari hasil pendekatan rumah tangga yang lebih menekankan pada dimensi aktivitas sektoral. Keduanya sama penting dan menjadi kekayaan

**TECHNICAL NOTES**

1. *BPS-Statistics Indonesia has already recorded village potential (Podes) since 1980. Since then, Podes regularly implemented 3 (three) times within ten years to support the activities of the Population Census, Agriculture Census, or Economic Census. Thus, important facts related to the availability of infrastructure and the potential possessed by each region can be monitored regularly and continually.*
2. *Since 2008, Podes has been changed especially in providing additional information from subdistrict and Sub District in Penukal Abab Lematang Ilir Regency, using separate questionnaires. The goal of these changes is to provide more benefits for data users and local government in regional development planning.*
3. *Podes data is the only one Source of spatial data consisting of various information and providing a picture of development progress in a region. The Podes data are different from data resulted from household surveys focusing on the dimension of sectoral activities. Both kind of data are important and become the trade mark of BPS on the data*

- BPS.
- 4. Cakupan Wilayah** Pencacahan Podes dilakukan secara sensus terhadap seluruh wilayah administrasi pemerintahan terendah setingkat desa (yaitu desa, kelurahan, nagari, Unit Permukiman Transmigrasi (UPT)) yang masih dibina oleh kementerian terkait.
  - 5. Sungai** adalah aliran air yang besar (biasanya buatan alam).
  - 6. Iklim** adalah keadaan hawa (suhu, kelembaban, awan, hujan, dan sinar matahari) pada suatu daerah dalam jangka waktu yang agak lama (30 tahun).
  - 7. Suhu** adalah ukuran kuantitatif terhadap temperatur; panas dan dingin, diukur dengan termometer.
  - 8. Kelembaban udara** adalah banyaknya uap air yang dikandung oleh udara, dapat diukur dengan hygrometer.
  - 9. Curah hujan** adalah banyaknya hujan yang tercurah (turun) di suatu daerah dalam jangka waktu tertentu.
  - 10. Tekanan udara** adalah berat udara di atas suatu satuan areal, diukur dengan barometer.
- richness aspect.*
- 4. Podes Coverage**  
*Podes enumeration is implemented as a census of the lowest governmental administrative region equivalent to village (i.e. village, sub-district, nagari, and Transmigration Settlement Unit which is still fostered by the relevant ministries).*
  - 5. The river is large stream of water**  
*(usually made in nature).*
  - 6. Climate is the state of the weather** (temperature, humidity, clouds, rain, and sun) on an area within a longer period of time (30 years)
  - 7. Temperature is a quantitative measure of the temperature;** hot and cold, measured with a thermometer.
  - 8. Humidity is the amount of water vapor contained in the air** which can be measured with a hygrometer.
  - 9. Rainfall is the amount of rain poured down in an area** within a certain period.
  - 10. Air pressure is the weight of the air above a unit area,** measured by a barometer.



**ULASAN****DESCRIPTION****GEOGRAFI DAN IKLIM****GEOGRAPHY AND CLIMATE**

Kabupaten Penukal Abab Lematang Ilir secara geografis terletak pada 2°50'-3°30' Lintang Selatan dan 103°30'-104°20' Bujur Timur yang merupakan daerah agraris dengan luas wilayah 1.840,00 km<sup>2</sup>. Terbagi menjadi 5 kecamatan, yaitu Kecamatan Talang Ubi, Kecamatan Tanah Abang, Kecamatan Penukal Utara, Kecamatan Penukal, dan Kecamatan Abab yang seluruhnya terdiri atas 91 desa dan 6 kelurahan.

Batas-batas wilayah Kabupaten Penukal Abab Lematang Ilir antara lain: Sebelah Utara dengan Kabupaten Musi Banyuasin dan Kabupaten Banyuasin; Sebelah Selatan dengan Kabupaten Muara Enim dan Kota Prabumulih; Sebelah Timur dengan Kabupaten Muara Enim; Sebelah Barat dengan Kabupaten Musi Rawas.

Secara topografi Kabupaten Penukal Abab Lematang Ilir umumnya merupakan daerah rawa yang berhadapan langsung dengan aliran Sungai Musi.

Jenis tanah yang terdapat di Kabupaten Penukal Abab Lematang Ilir adalah alluvial, podsolik merah kuning, asosiasi gley, dan asosiasi podsolik cokelat kekuningan. Keempat jenis tanah ini terdapat hampir di semua kecamatan di Kabupaten Penukal Abab Lematang Ilir, kecuali tanah jenis asosiasi podsolik coklat kekuningan yang hanya terdapat di Kecamatan Penukal.

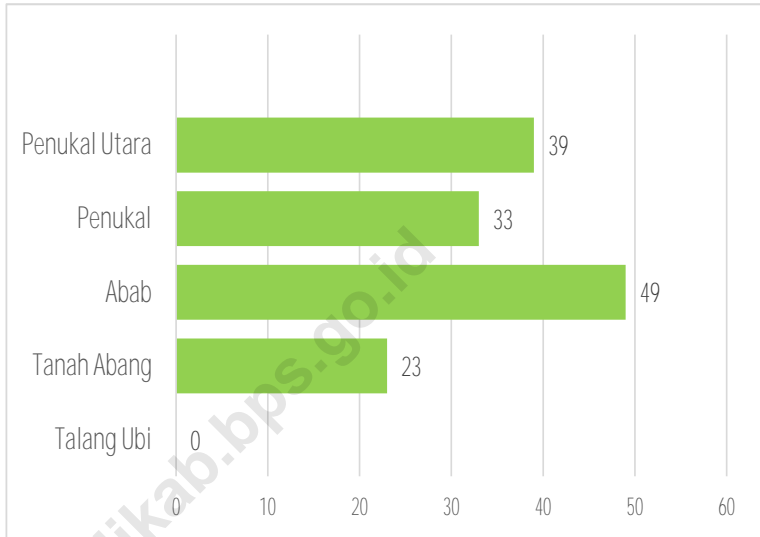
*Penukal Abab Lematang Ilir regency is geographically located at 2°50'-3°30' South Latitude and 103°30'-104°20' East Longitude which is an agriculture region, has a total area of 1,840,00 km<sup>2</sup>. It is divided administratively into 5 Districts namely Talang Ubi, Tanah Abang, Penukal, Penukal Utara, and Abab district, which is divided into 91 villages and 6 Districts.*

*The borders are by Northern is Musi Banyuasin and Banyuasin Regency; by Southern is regency of Muara Enim and Prabumulih city; by Eastern are regency of Muara Enim; and by Western are regency of Musi Rawas.*

*Topographically, Penukal Abab Lematang Ilir Regency is generally a swamp area that is directly opposite the Musi River flow.*

*The soil types found in Penukal Abab Lematang Ilir Regency are alluvial, podsolik red-yellow, asosiasi gley, and asosiasi brown-yellow. All of these type of land exist almost in all area of Penukal Lematang Abab Ilir Regency, except type of asosiasi brown-yellow land that just cover of Penukal Districts.*

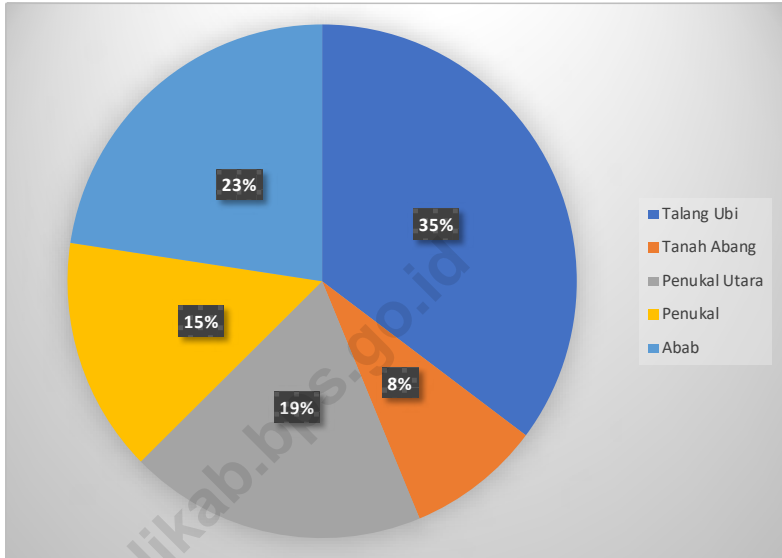
**Gambar 1.1** Jarak Kecamatan dari Pusat Pemerintahan (km) Kabupaten Penukul Abab Lematang Ilir, 2021  
**Figures 1.1** Distance of District from Government Area Penukul Abab Lematang Ilir Regency (km), 2021



Catatan/Note : ...  
Sumber/Source: Kementerian Dalam Negeri/Ministry of Home Affairs

**Gambar** 1.2  
**Figures**

**Luas Daerah menurut Kecamatan di Kabupaten  
Penukal Abab Lematang Ilir, 2021**  
*Total Area by Subdistrict in Penukal Abab Lematang Ilir  
Regency, 2021*



Catatan/Note : ...

Sumber/Source: Kementerian Dalam Negeri/Ministry of Home Affairs

## 1.1 KEADAAN GEOGRAFI GEOGRAPHY CONDITION

**Tabel** 1.1.1 **Luas Daerah dan Jumlah Pulau menurut Kecamatan di Kabupaten Penukal Abab Lematang Ilir, 2021**  
**Table** 1.1.1 **Total Area and Number of Islands by Subdistrict in Penukal Abab Lematang Ilir Regency, 2021**

Kecamatan Subdistrict	Ibukota Kecamatan Capital of Subdistrict	Luas Total Area (km <sup>2</sup> /sq.km)
(1)	(2)	(3)
Talang Ubi	Handayani Mulia	648,40
Tanah Abang	Tanah Abang Selatan	156,60
Abab	Prabumenang	416,00
Penukal	Babat	272,00
Penukal Utara	Betung	347,00
<b>Penukal Abab Lematang Ilir</b>	<b>Talang Ubi</b>	<b>1 840,00</b>

Lanjutan Tabel/*Continued Table 1.1.1*

<b>Kecamatan Subdistrict</b>	<b>Persentase terhadap Luas Kabupaten Percentage to Regency's Area</b>	<b>Jumlah Pulau Number of Islands</b>
(1)	(4)	(5)
Talang Ubi	35,24	-
Tanah Abang	8,51	-
Abab	22,61	-
Penukal	14,78	-
Penukal Utara	18,86	-
<b>Penukal Abab Lematang Ilir</b>	<b>100,00</b>	<b>-</b>

Catatan/Note : ...

Sumber/Source: Kementerian Dalam Negeri/Ministry of Home Affairs

**Tabel** 1.1.2 **Tinggi Wilayah dan Jarak ke Ibukota Kabupaten Menurut Kecamatan di Kabupaten Penukal Abab Lematang Ilir, 2021**  
**Altitude and Distance to the Capital of Regency by Subdistrict in Penukal Abab Lematang Ilir Regency, 2021**

Kecamatan Subdistrict	Tinggi Wilayah (mdpl) Altitude (m a.s.l)	Jarak ke Ibukota Kabupaten (km) Distance to the Capital of Regency (km)
(1)	(2)	(3)
Talang Ubi	24-84	–
Tanah Abang	24-46	23,00
Abab	16-32	49,00
Penukal	26-65	33,00
Penukal Utara	16-59	39,00
<b>Penukal Abab Lematang Ilir</b>		–

Catatan/Note : ...

Sumber/Source: Kementerian Dalam Negeri/Ministry of Home Affairs

## 1.2 KEADAAN IKLIM CLIMATE CONDITION

**Tabel 1.2.1** Pengamatan Unsur Iklim Menurut Bulan di Stasiun Pengamatan Badan Meteorologi Klimatologi dan Geofisika (BMKG) di Stasiun Kenten Palembang, 2021  
*Observation of Climate Elements By Months at the Meteorology, Climatogy and Geophysics Agency Station in Kenten Station Palembang, 2021*

Bulan Month	Suhu/Temperature (°C)			Kelembaban/Humidity (%)		
	Minimum	Rata-rata Average	Maksimum Maximum	Minimum	Rata-rata Average	Maksimum Maximum
(1)	(2)	(3)	(4)	(5)	(6)	(7)
Januari/January	22,60	27,70	34,00	51,00	82,10	100,00
Februari/February	22,20	28,20	34,00	60,00	80,90	100,00
Maret/March	22,40	28,80	35,00	49,00	78,50	100,00
April/April	22,80	29,20	34,30	53,00	77,30	100,00
Mei/May	23,20	29,80	34,60	56,00	77,70	100,00
Juni/June	22,40	29,80	35,20	50,00	74,40	100,00
Juli/July	23,00	29,50	34,30	50,00	73,40	100,00
Agustus/August	23,20	28,80	34,60	53,00	77,40	100,00
September/September	22,00	29,20	35,00	56,00	78,90	100,00
Oktober/October	23,20	30,10	35,20	60,00	78,30	100,00
November/November	22,40	28,90	34,00	60,00	80,50	100,00
Desember/December	22,40	28,80	34,90	53,00	83,30	100,00

Lanjutan Tabel/*Continued Table 1.2.1*

Bulan Month	Kecepatan Angin (m/det) Wind Velocity (m/sec)			Tekanan Udara/Atmospheric Pressure (mb)		
	Minimum	Rata-rata Average	Maksimum Maximum	Minimum	Rata-rata Average	Maksimum Maximum
(1)	(8)	(9)	(10)	(11)	(12)	(13)
Januari/January	<i>Calm</i>	3,90	10,00	1003,60	1008,30	1012,20
Februari/February	<i>Calm</i>	4,10	13,00	1003,20	1008,90	1013,30
Maret/March	<i>Calm</i>	2,80	23,00	1002,80	1008,30	1013,20
April/April	<i>Calm</i>	2,30	8,00	1002,90	1008,90	1013,30
Mei/May	<i>Calm</i>	2,40	10,00	1002,90	1007,70	1011,70
Juni/June	<i>Calm</i>	2,80	12,00	1004,50	1009,00	1012,40
Juli/July	<i>Calm</i>	3,30	12,00	1004,00	1008,70	1012,40
Agustus/August	<i>Calm</i>	3,10	9,00	1005,20	1009,30	1013,30
September/September	<i>Calm</i>	3,00	11,00	1004,30	1008,70	1012,60
Oktober/October	<i>Calm</i>	2,80	24,00	1002,90	1008,40	1014,40
November/November	<i>Calm</i>	2,00	9,00	1002,30	1007,40	1011,90
Desember/December	<i>Calm</i>	3,00	7,00	1004,60	1009,10	1013,70



Lanjutan Tabel/*Continued Table 1.2.1*

<b>Bulan Month</b>	<b>Jumlah Curah Hujan Number of Precipitation (mm)</b>	<b>Jumlah Hari Hujan (hari) Number of Rainy Days (day)</b>	<b>Penyinaran Matahari Duration of Sunshine (%)</b>
(1)	(14)	(15)	(16)
Januari/ <i>January</i>	235,70	17	24,50
Februari/ <i>February</i>	181,40	19	37,60
Maret/ <i>March</i>	251,90	19	35,60
April/ <i>April</i>	127,60	13	40,50
Mei/ <i>May</i>	144,80	15	42,50
Juni/ <i>June</i>	60,00	8	40,90
Juli/ <i>July</i>	124,70	6	45,50
Agustus/ <i>August</i>	116,10	13	36,70
September/ <i>September</i>	229,00	12	40,40
Oktober/ <i>October</i>	118,10	12	35,50
November/ <i>November</i>	421,40	23	21,10
Desember/ <i>December</i>	587,50	23	34,00

Sumber/*Source*: Badan Meteorologi Klimatologi dan Geofisika Kenten Palembang / Meteorology, Climatology and Geophysic, Kenten Station, Palembang

### 1.3 JENIS TANAH TYPE OF SOIL

**Tabel** 1.3.1 **Jenis Tanah menurut Kecamatan di Kabupaten Penukal Abab Lematang Ilir, 2021**  
*Type of Soil by Sub District in Penukal Abab Lematang Ilir Regency, 2021*

Jenis Tanah <i>Type of Soil</i>	Kecamatan <i>Sub Distric</i>
(1)	(2)
Alluvial	Penukal Utara, Abab, Talang Ubi, Penukal, dan Tanah Abang
Podsolik Merah Kuning	Penukal Utara, Talang Ubi, Penukal, dan Abab
Asosiasi Gley	Penukal, Abab, dan Talang Ubi
Asosiasi Podsolik Coklat	Babat

02

PEMERINTAHAN  
GOVERNMENT

Jumlah ASN



723



1.083

Jumlah Anggota DPRD



25



## PENJELASAN TEKNIS

1. **Anggota Dewan Perwakilan Rakyat Daerah (DPRD)** dipilih melalui pemilihan umum (pemilu) dan dilantik dalam masa jabatan lima tahun.
2. **Dewan Perwakilan Rakyat Daerah provinsi (DPRD provinsi)** merupakan lembaga perwakilan rakyat daerah yang berkedudukan sebagai unsur penyelenggara pemerintahan daerah provinsi. DPRD provinsi terdiri atas anggota partai politik peserta pemilihan umum yang dipilih melalui pemilihan umum.
3. **Pemerintah Daerah di Indonesia** adalah penyelenggara pemerintahan daerah menurut asas otonomi dan tugas pembantuan dengan prinsip otonomi seluas-luasnya dalam sistem dan prinsip Negara Kesatuan Republik Indonesia sebagaimana dimaksud dalam Undang-Undang Dasar 1945. Pemerintah daerah adalah Gubernur, Bupati, atau Walikota, dan Perangkat Daerah sebagai unsur penyelenggara pemerintahan daerah.
4. **Negara Kesatuan Republik Indonesia** dibagi atas daerah-daerah provinsi. Daerah provinsi itu dibagi lagi atas daerah kabupaten dan daerah kota. Setiap daerah provinsi, daerah kabupaten, dan daerah kota

## TECHNICAL NOTES

1. **Regional House of Representatives (DPRD) members** are elected through a general election and appointed for a five-years membership.
2. **Provincial Regional House of Representatives (DPRD province)** is the representative body of the people area serves as a component of the provincial government. Provincial assembly consisting of members of political parties participating in elections are elected through general elections.
3. **Local Government in Indonesia** is the regional administration in accordance with the principle of autonomy and duty of assistance with the principle of broad autonomy within the system and the principles of the Republic of Indonesia as stipulated in the Constitution of 1945. The local government is the governor, regent or mayor, and the Region as an element of the regional administration.
4. **Unitary Republic of Indonesia** is divided into areas of the province. The area was divided over the province of the districts and areas of the city. Each provincial, district, and local government areas of the city have regulated by law.

mempunyai pemerintahan daerah yang diatur dengan undang-undang.

**5. Gubernur, Bupati dan Wali Kota** masing-masing sebagai Kepala Pemerintah Daerah Provinsi, Daerah Kabupaten dan Daerah Kota dipilih secara demokratis. Pemerintah daerah menjalankan otonomi seluas-luasnya, kecuali urusan pemerintahan yang oleh undang-undang ditentukan sebagai urusan Pemerintah Pusat.

**6. Dalam penyelenggaraan Pemerintahan Daerah,** Kepala Daerah dibantu oleh **Perangkat Daerah** yang terdiri dari:

- Unsur staf yang membantu penyusunan kebijakan dan koordinasi, diwadahi dalam Sekretariat;
- Unsur pengawas yang diwadahi dalam bentuk Inspektorat;
- Unsur perencana yang diwadahi dalam bentuk Badan;
- Unsur pendukung tugas Kepala daerah dalam penyusunan dan pelaksanaan kebijakan daerah yang bersifat spesifik, diwadahi dalam Lembaga Teknis Daerah; serta
- Unsur pelaksana urusan daerah yang diwadahi dalam Dinas Daerah

**5. Governor, Regent and Mayor** respectively as Head of the Provincial Government, Regency and City elected democratically. The local government running the widest possible autonomy, except in matters of government by law defined as the affairs of the Central Government.

**6. In the implementation of Local Government,** Regional Head is assisted by Regional Device comprising:

- On element of the staff to help policy-making and coordination, accommodated in the Secretariat;
- Supervisory elements are contained in the form of Inspectorate;
- Element planners are contained in the form of Agency;
- The supporting elements of the task head region in formulation and implementation of policies that are specific areas, contained in the regional Technical Institute;
- As well as regional affairs executive element contained in the Regional Office

- 7. Sekretariat Daerah** merupakan unsur staf. Sekretariat Daerah mempunyai tugas dan kewajiban membantu Gubernur, Bupati atau Walikota dalam menyusun kebijakan dan mengoordinasikan Dinas Daerah dan Lembaga Teknis Daerah. Pengertian pertanggung jawaban Kepala Dinas, Sekretaris DPRD, dan Kepala Badan/Kantor/Direktur Rumah Sakit Daerah melalui Sekretaris Daerah adalah pertanggungjawaban administratif yang meliputi penyusunan kebijakan, perencanaan, pelaksanaan, monitoring, evaluasi, dan pelaporan pelaksanaan tugas Dinas Daerah, Sekretariat DPRD dan Lembaga Teknis Daerah, dengan demikian Kepala Dinas, Sekretaris DPRD, dan Kepala Badan/Kantor/Direktur Rumah Sakit Daerah bukan merupakan bawahan langsung Sekretaris Daerah.
- 7. *Regional Secretariat*** is the staff element. *Regional Secretariat has the duty and obligation to help the governor, regent or mayor in formulating policy and coordinating the Regional Office and the Regional Technical Institute. Understanding accountability Head of Department, Secretary of the Council, and Head of Agency/Office/Director of the Regional Hospital through the Regional Secretary is the administrative accountability which include policy formulation, planning, implementation, monitoring, evaluation, and reporting on the implementation task Regional Office, Parliament Secretariat and Technical Institute area, thereby Head of Department, Secretary of the Council, and Head of Agency/Office/Director of the Regional Hospital is not a direct subordinate Regional Secretary.*
- 8. Badan Perencanaan Pembangunan Daerah** merupakan unsur perencana penyelenggaraan Pemerintahan Daerah. Badan Perencanaan Pembangunan Daerah mempunyai tugas melaksanakan penyusunan dan pelaksanaan kebijakan daerah di bidang perencanaan pembangunan daerah.
- 8. *Regional Development Planning Board*** is an element of planning for the regional administration. *Regional Development Planning Board has the task of carrying out the preparation and implementation of regional policies in the field of regional development planning.*
- 9. Dinas Daerah** merupakan unsur pelaksana otonomi daerah. Dinas daerah mempunyai
- 9. *Regional Department*** is implementing the element of regional autonomy. *Regional*

tugas melaksanakan urusan pemerintahan daerah berdasarkan asas otonomi dan tugas pembantuan. Unit pelaksana teknis adalah unsur pelaksana tugas teknis pada dinas dan badan.

*department has the tasks of regional government affairs based on the principle of autonomy and duty of assistance. Technical implementation unit is implementing elements of technical duties at the department and the agency.*

**10. Lembaga Teknis Daerah** merupakan unsur pendukung tugas kepala daerah. Lembaga teknis daerah mempunyai tugas melaksanakan penyusunan dan pelaksanaan kebijakan daerah yang bersifat spesifik.

**10. Regional Technical Institute** is a supporting element of the task head region. Regional technical institute has the task of carrying out the preparation and implementation of policies that are specific areas.

**11. Partai Politik** adalah organisasi politik yang dibentuk oleh sekelompok warga negara republik indonesia secara sukarela atas dasar persamaan kehendak dan cita-cita untuk memperjuangkan kepentingan anggota, masyarakat, bangsa, dan negara melalui pemilihan umum.

**11. Political Party** is a political organization formed by a group of indonesian citizens voluntarily on the basis of equality will and ideals to fight for the interests of its members, the community, the nation, and the country through elections.

**12. Fraksi** adalah kelompok dalam badan legislatif yang terdiri atas beberapa anggota yang mempunyai visi yang sama.

**12. Fraction** is a group in legislative consist of several members which have same vision.

**13. Pegawai negeri sipil (PNS)** merupakan unsur pemerintahan yang menjalankan tugas dan fungsi sebagai pelayan masyarakat dan menjalankan kegiatan operasional/ rutin tata pemerintahan.

**13. Civil servants** is an element of government who have duties and functions as public servants and operational activities/ routine governance.

**14. Kecamatan** adalah pembagian wilayah administratif di Indonesia di bawah kabupaten atau kota

**14. Sub-district** is the division of administrative regions in Indonesia under the county or city. Sub-



Kecamatan terdiri atas desa-desa atau kelurahan-kelurahan.

**15. Kelurahan** adalah pembagian wilayah administratif di Indonesia di bawah kecamatan. Dalam konteks otonomi daerah di Indonesia, Kelurahan merupakan wilayah kerja Lurah sebagai Perangkat Daerah Kabupaten atau kota. Kelurahan dipimpin oleh seorang Lurah yang berstatus sebagai Pegawai Negeri Sipil.

**16. Desa** adalah desa dan desa adat atau yang disebut dengan nama lain, selanjutnya disebut Desa, adalah kesatuan masyarakat hukum yang memiliki batas wilayah yang berwenang untuk mengatur dan mengurus urusan pemerintahan, kepentingan masyarakat setempat berdasarkan prakarsa masyarakat, hak asal usul, dan/atau hak tradisional yang diakui dan dihormati dalam sistem pemerintahan Negara Kesatuan Republik Indonesia.

*district consists of the villages or kelurahan.*

**15. Urban Village** *is the division of administrative regions in Indonesia under districts. In the context of regional autonomy in Indonesia, a village headman as a working area of the regional district or city. Urban villages led by a headman status as a civil servant.*

**16. Village** *is the village and the traditional village or called by other names, hereinafter called the village, is the unity of the legal community who have borders with the authority to regulate and manage the affairs of government, the interests of the local community based community initiatives, the right of origin, and/or traditional rights recognized and respected in the governance system of the Republic of Indonesia.*

**ULASAN****DESCRIPTION****1. Wilayah Administrasi**

Kabupaten Penukal Abab Lematang Ilir baru berpisah dari Kabupaten Muara Enim pada awal tahun 2014. Secara administrasi wilayah Kabupaten Penukal Abab Lematang Ilir terdiri dari 5 kecamatan, 91 desa, dan 6 kelurahan. Jumlah desa/kelurahan terbanyak berada di Kecamatan Talang Ubi yaitu sebanyak 25 desa/kelurahan. Sedangkan Abab merupakan kecamatan dengan jumlah desa/kelurahan paling sedikit (12 desa/kelurahan).

**2. Keadaan Pegawai Negeri Sipil**

Jumlah pegawai Negeri Sipil (PNS) di Kabupaten Penukal Abab Lematang Ilir pada tahun 2021 sebanyak 1.806 orang. Ditinjau dari golongannya, ternyata jumlah PNS terpusat pada golongan III. Persentase jumlah PNS golongan I, II, III, IV masing-masing adalah 0,39 persen; 11,24 persen; 73,53 persen, dan 14,84 persen.

**1. Administrative Region**

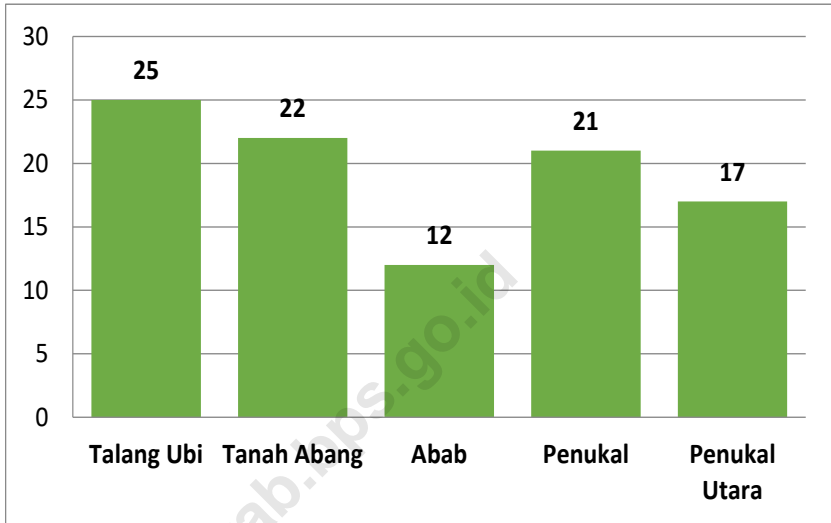
*Penukal Abab Lematang Ilir regency recently split from Muara Enim regency in 2014. This area consists of 5 districts, 91 villages, 6 preparations village and 6 wards. The highest number of villages located in Talang Ubi as many as 25 villages/wards. While Abab is a district which has the least villages/wards as many as 12 villages/wards.*

**2. Condition of Civil Servant**

*The number of civil servants (PNS) Penukal Abab Lematang Ilir 2021 as many as 1,862 people. Judging from his party, however, the number of civil servants focused on group III. Percentage of PNS class I, II, III, IV respectively is 0.64 percent; 23.20 percent; 64.61 percent, and 11.55 percent.*

**Gambar 2.1.**  
**Figures**

**Jumlah Desa/Kelurahan menurut Kecamatan di Kabupaten Penukal Abab Lematang Ilir, 2021**  
**Number of Villages by Subdistrict in Penukal Abab Lematang Ilir Regency, 2021**



Sumber/Source : Peraturan Kepala Badan Pusat Statistik Nomor 29 Tahun 2018 Tanggal 15 Januari 2018 tentang Perubahan Atas Peraturan Kepala Badan Pusat Statistik Nomor 55 Tahun 2017 tentang Kode dan Nama Wilayah Kerja Statistik Tahun 2017  
Chief Statistician Regulation Number 29/2018, January 15 2018, as a revision of Chief Statistician Regulation Number 55 of 2017 on Code and Name of Regional Level of Data Collection.

## 2.1 WILAYAH ADMINISTRATIF ADMINISTRATIVE AREA

**Tabel 2.1.1** Jumlah Desa<sup>1</sup>/Kelurahan menurut Kecamatan di Kabupaten Penukal Abab Lematang Ilir, 2017-2021  
**Table** *Number of Villages<sup>1</sup> by Subdistrict in Penukal Abab Lematang Ilir Regency, 2017-2021*

Kecamatan Subdistrict	2017	2018	2019	2020	2021
(1)	(2)	(3)	(4)	(5)	(6)
Talang Ubi	26	26	25	25	25
Tanah Abang	17	17	22	22	22
Abab	8	8	12	12	12
Penukal	15	15	21	21	21
Penukal Utara	15	15	17	17	17
<b>Penukal Abab Lematang Ilir</b>	<b>81</b>	<b>81</b>	<b>97</b>	<b>97</b>	<b>97</b>

Catatan/Note: <sup>1</sup> Termasuk kelurahan dan Unit Permukiman Transmigrasi (UPT)/Include Transmigration Settlement Unit  
Sumber/Source: Peraturan Kepala Badan Pusat Statistik Nomor 3 Tahun 2020 /Chief Statistician Regulation Number 3/2020

**Tabel 2.1.2** Jumlah Dusun, RW, dan RT menurut Kecamatan di Kabupaten Penukal Abab Lematang Ilir, 2021  
**Number of Dusun and Wards by Subdistrict in Penukal Abab Lematang Ilir Regency, 2021**

Kecamatan Subdistrict	Dusun	RW	RT
(1)	(2)	(3)	(4)
Talang Ubi	76	50	191
Tanah Abang	73	-	-
Abab	47	-	-
Penukal	78	-	-
Penukal Utara	70	-	-
<b>Jumlah/Total 2021</b>	<b>344</b>	<b>50</b>	<b>191</b>
<b>Jumlah/Total 2020</b>	<b>337</b>	<b>50</b>	<b>171</b>
<b>Jumlah/Total 2019</b>	<b>312</b>	<b>49</b>	<b>178</b>
<b>Jumlah/Total 2018</b>	<b>312</b>	<b>49</b>	<b>178</b>

Sumber/Source: Dinas Pemberdayaan Masyarakat dan Desa Kabupaten Penukal Abab Lematang Ilir/ *Community Empowerment and Part of Countryside Governance Service of Penukal Abab Lematang Ilir Regency*

**Tabel**  
**Table** 2.1.3

**Jumlah Dusun, RW, dan RT menurut Desa di Kabupaten Penukal Abab Lematang Ilir, 2021**  
**Number of Dusun and Wards by Village in Penukal Abab Lematang Ilir Regency, 2021**

Kecamatan Subdistrict	Desa/Kelurahan Villages/Wards	Jumlah/Number of		
		RT	RW	Dusun
(1)	(2)	(3)	(4)	(5)
Talang Ubi	1. Kelurahan Talang Ubi Timur	52	14	-
	2. Kelurahan Talang Ubi Barat	37	12	-
	3. Kelurahan Talang Ubi Utara	33	7	-
	4. Kelurahan Talang Ubi Selatan	23	6	-
	5. Kelurahan Pasar Bhayangkara	23	6	-
	6. Kelurahan Handayani Mulia	23	5	-
	7. Desa Talang Akar	-	-	5
	8. Desa Semangus	-	-	5
	9. Desa Sungai Baung	-	-	5
	10. Desa Talang Bulang	-	-	5
	11. Desa PantaDewa	-	-	4
	12. Desa Karta Dewa	-	-	5
	13. Desa Benuang	-	-	4
	14. Desa Sungai Ibul	-	-	4
	15. Desa Sinar Dewa	-	-	4
	16. Desa Benakat Minyak	-	-	4
	17. Desa Suka Maju	-	-	4
	18. Desa Suka Damai	-	-	3
	19. Desa Beruge Darat	-	-	3
	20. Desa Simpang Tais	-	-	3
	21. Desa Persiapan Jerambah Besi	-	-	4
	22. Desa Persiapan Maju Jaya	-	-	4
	23. Desa Persiapan Simpang Solar	-	-	3
	24. Desa Persiapan Dewa Sebane	-	-	3
	25. Desa Persiapan Talang Bulang Selatan	-	-	4

Lanjutan Tabel/*Continued Table 2.1.3*

Kecamatan <i>Subdistrict</i>	Desa/Kelurahan <i>Villages/Wards</i>	Jumlah/ <i>Number of</i>		
		RT	RW	Dusun
(1)	(2)	(3)	(4)	(5)
Tanah Abang	1. Desa Tanah Abang Utara	-	-	6
	2. Desa Tanah Abang Selatan	-	-	7
	3. Desa Muara Sungai	-	-	2
	4. Desa Harapan Jaya	-	-	2
	5. Desa Sukaraja	-	-	3
	6. Desa Raja	-	-	4
	7. Desa Bumi Ayu	-	-	2
	8. Desa Curup	-	-	5
	9. Desa Sedupi	-	-	5
	10. Desa Pandan	-	-	4
	11. Desa Modong	-	-	3
	12. Desa Tanjung Dalam	-	-	2
	13. Desa Lunas Jaya	-	-	2
	14. Desa Tanah Abang Jaya	-	-	3
	15. Desa Muara Dua	-	-	2
	16. Desa Raja Barat	-	-	3
	17. Desa Sukamanis	-	-	4
	18. Desa Persiapan Tanjung Harapan	-	-	3
	19. Desa Persiapan Tanah Abang Barat	-	-	2
	20. Desa Persiapan Raja Selatan	-	-	3
	21. Desa Persiapan Pandan Ilir	-	-	3
	22. Desa Persiapan Tanah Abang Timur	-	-	3

Lanjutan Tabel/*Continued Table 2.1.3*

Kecamatan <i>Subdistrict</i>	Desa/Kelurahan <i>Villages/Wards</i>	Jumlah/ <i>Number of</i>		
		RT	RW	Dusun
(1)	(2)	(3)	(4)	(5)
Abab	1. Desa Betung	-	-	4
	2. Desa Prambatan	-	-	4
	3. Desa Pengabuan	-	-	6
	4. Desa Tanjung Kurung	-	-	4
	5. Desa Betung Barat	-	-	4
	6. Desa Karang Agung	-	-	4
	7. Desa Betung Selatan	-	-	4
	8. Desa Pengabuan Timur	-	-	5
	9. Desa Persiapan Batu Tugu	-	-	2
	10. Desa Persiapan Prambatan Barat	-	-	3
	11. Desa Persiapan Betung Utara	-	-	4
	12. Desa Persiapan Karang Agung Utara	-	-	3



Lanjutan Tabel/*Continued Table* 2.1.3

Kecamatan <i>Subdistrict</i>	Desa/Kelurahan <i>Villages/Wards</i>	Jumlah/Number of		
		RT	RW	Dusun
(1)	(2)	(3)	(4)	(5)
Penukal	1. Desa Babat	-	-	8
	2. Desa Air Itam	-	-	6
	3. Desa Air Itam Timur	-	-	4
	4. Desa Gunung Menang	-	-	5
	5. Desa Gunung Raja	-	-	3
	6. Desa Purun	-	-	4
	7. Desa Mangku Negara	-	-	5
	8. Desa Raja Jaya	-	-	4
	9. Desa Spantan Jaya	-	-	3
	10. Desa Sungai Langan	-	-	3
	11. Desa Sukaraja	-	-	2
	12. Desa PurunTimur	-	-	2
	13. Desa Mangku Negara Timur	-	-	3
	14. Desa Persiapan Simpang Babat	-	-	1
	15. Desa Persiapan Simpang Tiga Babat	-	-	3
	16. Desa Persiapan Gunung Menang Timur	-	-	3
	17. Desa Persiapan Air Itam Timur Jaya	-	-	3
	18. Desa Persiapan Air Itam Utara	-	-	4
	19. Desa Persiapan Air Itam Selatan	-	-	4
	20. Desa Persiapan Purun Selatan	-	-	4
	21. Desa Persiapan Air Itam Bersatu	-	-	4

Lanjutan Tabel/*Continued Table 2.1.3*

Kecamatan Subdistrict	Desa/Kelurahan Villages/Wards	Jumlah/Number of		
		RT	RW	Dusun
(1)	(2)	(3)	(4)	(5)
Penukal Utara	1. Desa Lubuk Tampui	-	-	4
	2. Desa Prabumenang	-	-	4
	3. Desa Tempirai	-	-	10
	4. Desa Tempirai Selatan	-	-	5
	5. Desa Karang Tanding	-	-	3
	6. Desa Tanding Marga	-	-	5
	7. Desa Tanjung Baru	-	-	4
	8. Desa Sukarami	-	-	4
	9. Desa Kota Baru	-	-	4
	10. Desa Tambak	-	-	2
	11. Desa Tempirai Utara	-	-	5
	12. Desa Tempirai Timur	-	-	5
	13. Desa Muara Ikan	-	-	3
	14. Desa Persiapan Tempirai Barat	-	-	5
	15. Desa Persiapan Tanding Jaya	-	-	2
	16. Desa Persiapan Madu Kicing	-	-	2
	17. Desa Persiapan Marga Mulya	-	-	3

## 2.2 DEWAN PERWAKILAN RAKYAT DAERAH REGIONAL HOUSE OF REPRESENTATIVE

**Tabel**  
**Table**

**2.2.1**

**Jumlah Anggota Dewan Perwakilan Rakyat Daerah  
Menurut Partai Politik dan Jenis Kelamin di Kabupaten  
Penukal Abab Lematang Ilir, 2021**  
*Number of Regional House of Representatives's Members  
by Political Parties and Sex in Penukal Abab Lematang Ilir  
Regency, 2021*

Partai Politik <i>Political Parties</i>	Laki-laki <i>Male</i>	Perempuan <i>Female</i>	Jumlah <i>Total</i>
(1)	(2)	(3)	(4)
1. Golkar	4	-	4
2. PDI-P	4	-	4
3. Gerindra	2	-	2
4. Demokrat	3	-	3
5. PPP	1	-	1
6. PBB	1	-	1
7. PAN	2	-	2
8. NASDEM	2	-	2
9. PKS	3	-	3
10. Hanura	1	-	1
11. PKB	-	-	-
12. PKPI	-	-	-
13. Perindo	2	-	2
<b>Penukal Abab Lematang Ilir</b>	<b>25</b>	<b>-</b>	<b>25</b>

Catatan/Note: ...

Sumber/Source: Sekretariat DPRD Kabupaten Penukal Abab Lematang Ilir/ *House of Local Parliament of Penukal Abab Lematang Ilir*

**Tabel**  
**Table 2.2.2**

**Jumlah Anggota DPRD menurut Jenis Kelamin, Umur, dan Partai Politik di Kabupaten Penukal Abab Lematang Ilir, 2021**  
**Number of Membership of Local Parliament by Sex, Age, and Political Party in Penukal Abab Lematang Ilir Regency, 2021**

Umur Age	Jenis Kelamin/Sex		Jumlah Total	Persentase Percentage
	Laki-laki Male	Perempuan Female		
(1)	(2)	(3)	(4)	(5)
a. 21-35 Tahun	1	-	1	4
b. 36-49 Tahun	17	-	17	68
c. 50-59 Tahun	6	-	6	24
d. 60+ Tahun	1	-	1	4
<b>Penukal Abab Lematang Ilir</b>	<b>25</b>	<b>-</b>	<b>25</b>	<b>100</b>

Sumber/Source: Sekretariat DPRD Kabupaten Penukal Abab Lematang Ilir/ House of Local Parliament of Penukal Abab Lematang Ilir Regency

**Tabel**  
**Table** 2.2.3

**Jumlah Anggota DPRD Tingkat II Menurut Partai Politik dan Tingkat Pendidikan di Kabupaten Penukal Abab Lematang Ilir, 2021**  
**Number of Membership of Local Parliament by Education Level and Political Party in Penukal Abab Lematang Ilir Regency, 2021**

Partai Politik Political Party	Tingkat Pendidikan/Education Level								Jumlah Total
	SLTA		DI-DIII		DIV-S1		S2-S3		
	L/M	P/F	L/M	P/F	L/M	P/F	L/M	P/F	
(1)	(2)	(3)	(4)	(5)	(6)	(7)	(8)	(9)	(10)
1. Golkar	2	-	-	-	2	-	-	-	4
2. PDI-P	2	-	-	-	1	-	1	-	4
3. Gerindra	1	-	-	-	1	-	-	-	2
4. Demokrat	1	-	-	-	2	-	-	-	3
5. PPP	1	-	-	-	-	-	-	-	1
6. PBB	-	-	-	-	1	-	-	-	1
7. PAN	1	-	-	-	1	-	-	-	2
8. NASDEM	1	-	-	-	-	-	1	-	2
9. PKS	2	-	-	-	1	-	-	-	3
10. Hanura	1	-	-	-	-	-	-	-	1
11. PKB	-	-	-	-	-	-	-	-	-
12. PKPI	-	-	-	-	-	-	-	-	-
13. Perindo	1	-	-	-	-	-	1	-	2
<b>Penukal Abab Lematang Ilir</b>	<b>13</b>	<b>-</b>	<b>-</b>	<b>-</b>	<b>9</b>	<b>-</b>	<b>3</b>	<b>-</b>	<b>25</b>

Sumber/Source: Sekretariat DPRD Kabupaten Penukal Abab Lematang Ilir/ House of Local Parliament of Penukal Abab Lematang Ilir Regency

**Tabel**  
**Table** 2.2.4

**Komposisi Keanggotaan DPRD menurut Kecamatan dan Partai Politik di Kabupaten Penukal Abab Lematang Ilir, 2021**  
**Number of Membership of Local Parliament by Subdistrict and Political Party in Penukal Abab Lematang Ilir Regency, 2021**

Kecamatan Subdistrict	Golkar		PDI-P		Gerindra		Demokrat		PPP		PBB	
	L/M	P/F	L/M	P/F	L/M	P/F	L/M	P/F	L/M	P/F	L/M	P/F
(1)	(2)	(3)	(4)	(5)	(6)	(7)	(8)	(9)	(10)	(11)	(12)	(13)
Talang Ubi	1	-	2	-	1	-	1	-	1	-	-	-
Tanah Abang	1	-	1	-	-	-	1	-	-	-	-	-
Abab	-	-	-	-	-	-	1	-	-	-	-	-
Penukal	1	-	-	-	-	-	-	-	-	-	-	-
Penukal Utara	1	-	1	-	1	-	-	-	-	-	1	-
<b>Penukal Abab Lematang Ilir</b>	<b>4</b>	<b>-</b>	<b>4</b>	<b>-</b>	<b>2</b>	<b>-</b>	<b>3</b>	<b>-</b>	<b>1</b>	<b>-</b>	<b>1</b>	<b>-</b>

Lanjutan Tabel/*Continued Table 2.2.4*

Kecamatan <i>Subdistrict</i>	PAN		NASDEM		PKS		Hanura		PKB		Perindo	
	L/M	P/F	L/M	P/F	L/M	P/F	L/M	P/F	L/M	P/F	L/M	P/F
(1)	(2)	(3)	(4)	(5)	(6)	(7)	(8)	(9)	(10)	(11)	(12)	(13)
Talang Ubi	1	-	1	-	1	-	1	-	-	-	1	-
Tanah Abang	-	-	-	-	-	-	-	-	-	-	-	-
Abab	1	-	1	-	1	-	-	-	-	-	1	-
Penukal	-	-	-	-	1	-	-	-	-	-	-	-
Penukal Utara	-	-	-	-	-	-	-	-	-	-	-	-
<b>Penukal Abab Lematang Ilir</b>	<b>2</b>	<b>-</b>	<b>2</b>	<b>-</b>	<b>3</b>	<b>-</b>	<b>1</b>	<b>-</b>	<b>-</b>	<b>-</b>	<b>2</b>	<b>-</b>

Sumber/Source: Sekretariat DPRD Kabupaten Penukal Abab Lematang Ilir/ *House of Local Parliament of Penukal Abab Lematang Ilir*  
Regency

**Tabel**  
**Table 2.2.5**

**Jumlah Keputusan dan Peraturan Daerah di Kabupaten Penukal Abab Lematang Ilir, 2020-2021**  
**Number of Decision and Regional Regulation in Penukal Abab Lematang Ilir Regency, 2020-2021**

Jenis Keputusan/Peraturan Type of Decision/Regulation	2020	2021
(1)	(2)	(3)
<b>Keputusan/Peraturan *)</b>		
Keputusan DPRD/ Parliament Decision	29	33
Keputusan Pimpinan DPRD/ Parliament Chairman Decision	29	19
Peraturan DPRD/ Parliament Regulation	-	-
Keputusan Bersama/ Joint Decision	5	5
Keputusan Sekretaris DPRD/ Parliament Secretary Decision	47	47
Nota kesepakatan/ Memorandum of Agreement	5	5
<b>Keputusan/Peraturan/Instruksi **)</b>		
1. Peraturan Daerah (Perda)	...	4
2. Peraturan Bupati	...	...
3. Keputusan Bupati	...	...
4. Instruksi Bupati	...	...

Sumber/Source: : Sekretariat DPRD Kabupaten Penukal Abab Lematang Ilir/ House of Local Parliament of Penukal Abab Lematang Ilir  
Bagian Hukum Pemda/Law Services of Penukal Abab Lematang Ilir Regency



**Tabel**  
**Table** 2.2.6

**Tingkat Kehadiran Anggota DPRD Tingkat II dalam Rapat Paripurna di Kabupaten Penukal Abab Lematang Ilir, 2021**  
**Number of Attendance of Local Parliament in General Meeting in Penukal Abab Lematang Ilir Regency, 2021**

<b>Jenis Rapat Paripurna</b> <i>Kind of Meeting</i>	<b>Jumlah Anggota yang Hadir</b> <i>Number of Attendance</i>
(1)	(2)
Rapat 1	20
Rapat 2	14
Rapat 3	16
Rapat 4	17
Rapat 5	22
Rapat 6	21
Rapat 7	22
Rapat 8	20
Rapat 9	18
Rapat 10	16

Sumber/Source: : Sekretariat DPRD Kabupaten Penukal Abab Lematang Ilir/ House of Local Parliament of Penukal Abab Lematang Ilir  
Bagian Hukum Pemda/Law Services of Penukal Abab Lematang IlirRegency

## 2.3 SUMBER DAYA MANUSIA HUMAN RESOURCES

**Tabel 2.3.1** Jumlah Pegawai Negeri Sipil Menurut Jabatan dan Jenis Kelamin di Kabupaten Penukal Abab Lematang Ilir, Desember 2020 dan Desember 2021  
*Number of Civil Servants by Occupation and Sex in Penukal Abab Lematang Ilir Regency, December 2020 dan December 2021*

Jabatan <i>Occupation</i>	2020		Jumlah <i>Total</i>
	Laki-laki <i>Male</i>	Perempuan <i>Female</i>	
(1)	(2)	(3)	(4)
Fungsional Tertentu <i>Specific Functional</i>	291	612	903
Fungsional Umum <i>Staf General Functional</i>	191	269	460
Struktural/ <i>Structural</i>	199	113	312
Eselon V/5th Echelon	-	-	-
Eselon IV/4th Echelon	101	79	180
Eselon III/3rd Echelon	86	31	117
Eselon II/2nd Echelon	12	3	15
Eselon I/1st Echelon	-	-	-
<b>Jumlah/<i>Total</i></b>	<b>681</b>	<b>994</b>	<b>1 675</b>

Lanjutan Tabel/*Continued Table 2.3.1*

Jabatan <i>Occupation</i>	2021		
	Laki-laki <i>Male</i>	Perempuan <i>Female</i>	Jumlah <i>Total</i>
(1)	(5)	(6)	(7)
Jabatan Pimpinan Tinggi Madya <i>Middle Executives</i>	-	-	-
Jabatan Pimpinan Tinggi Pratama <i>Junior Executives</i>	10	2	12
Administrator/ <i>Administrator</i>	78	26	104
Pengawas/ <i>Supervisor</i>	86	70	156
Eselon V/ <i>5th Echelon</i>	-	-	-
Jabatan Fungsional Dosen <i>Certain Functional Position for Lecturer</i>	-	-	-
Jabatan Fungsional Guru <i>Certain Functional Position for Teacher</i>	196	330	526
Jabatan Fungsional Medis <i>Certain Functional Position for Medical Field</i>	26	202	228
Jabatan Fungsional Teknis <i>Certain Functional Position for Technical Field</i>	16	9	25
Jabatan Fungsional Umum/Pelaksana <i>General Functional Position</i>	311	444	755
<b>Jumlah/<i>Total</i></b>	<b>723</b>	<b>1 083</b>	<b>1 806</b>

Sumber/*Source*: 2020, Badan Kepegawaian dan Pengembangan SDM Kabupaten Penukal Abab Lematang Ilir/ *Local Board of Employee Affairs and Human Resource Development of Penukal Abab Lematang Ilir Regency*  
2021, Badan Kepegawaian Negara (BKN)/*National Civil Service Agency*

**Tabel**  
**Table** 2.3.2

**Jumlah Pegawai Negeri Sipil Menurut Tingkat Pendidikan dan Jenis Kelamin di Kabupaten Penukal Abab Lematang Ilir, Desember 2020 dan Desember 2021**  
**Number of Civil Servants by Educational Level and Sex in Penukal Abab Lematang Ilir Regency, December 2020 and December 2021**

Tingkat Pendidikan <i>Educational Level</i>	2020		
	Laki-laki <i>Male</i>	Perempuan <i>Female</i>	Jumlah <i>Total</i>
(1)	(2)	(3)	(4)
Sampai dengan SD <i>Up to Primary School</i>	11	1	12
SMP/Sederajat <i>General Vocational Junior High School</i>	7	-	7
SMA/Sederajat <i>General/Vocational Senior High School</i>	85	65	150
Diploma I, II/Akta I, II <i>Diploma I, II/Akta I, II</i>	34	32	66
Diploma III/Akta III/Sarjana Muda <i>Diploma III/Akta III/Bachelor</i>	54	254	308
Tingkat Sarjana/Doktor/Ph.D <i>University Graduates</i>	490	642	1 132
<b>Jumlah/Total</b>	<b>681</b>	<b>994</b>	<b>1 675</b>

Lanjutan Tabel/*Continued Table 2.3.2*

Tingkat Pendidikan <i>Educational Level</i>	2021		
	Laki-laki <i>Male</i>	Perempuan <i>Female</i>	Jumlah <i>Total</i>
(1)	(5)	(6)	(7)
SD (Sekolah Dasar) <i>Primary School</i>	5	-	5
SMP (Sekolah Menengah Pertama) <i>Junior High School</i>	6	-	6
SMA (Sekolah Menengah Atas) <i>Senior High School</i>	69	37	106
Diploma I/Akta I <i>Diploma I/Akta I</i>	2	2	4
Diploma II/Akta II <i>Diploma II/Akta II</i>	27	31	58
Diploma III/Akta III <i>Diploma III/Akta III</i>	43	240	283
Diploma IV/Akta IV <i>Diploma IV/Akta IV</i>	7	13	20
S1/Sarjana <i>Under Graduate/Bachelor</i>	509	731	1.240
S2/Pasca Sarjana <i>Graduate</i>	55	29	84
S3/Doktor/Ph.D <i>Post Graduate</i>	-	-	-
<b>Jumlah/Total</b>	<b>723</b>	<b>1.083</b>	<b>1.806</b>

Sumber/*Source*: 2020, Badan Kepegawaian dan Pengembangan SDM Kabupaten Penukal Abab Lematang Ilir/ *Local Board of Employee Affairs and Human Resource Development of Penukal Abab Lematang Ilir Regency*  
2021, Badan Kepegawaian Negara (BKN)/*National Civil Service Agency*

**Tabel**  
**Table** 2.3.3

**Jumlah Pegawai Negeri Sipil Menurut Tingkat  
Kepangkatan dan Jenis Kelamin di Kabupaten Penukal  
Abab Lematang Ilir, Desember 2020 dan Desember  
2021**  
*Number of Civil Servants by Hierarchy and Sex in Penukal  
Abab Lematang Ilir Regency, December 2020 and December  
2021*

Pangkat/Golongan/Ruang <i>Hierarchy</i>	2020		
	Laki-laki <i>Male</i>	Perempuan <i>Female</i>	Jumlah <i>Total</i>
(1)	(2)	(3)	(4)
1. I/A (Juru Muda)	-	-	-
2. I/B (Juru Muda Tingkat I)	9	-	9
3. I/C (Juru)	2	1	3
4. I/D (Juru Tingkat I)	-	-	-
<b>Golongan I/Range I</b>	11	1	12
5. II/A (Pengatur Muda)	29	16	45
6. II/B (Pengatur Muda Tingkat I)	37	46	83
7. II/C (Pengatur)	46	155	201
8. II/D (Pengatur Tingkat I)	18	60	78
<b>Golongan II/Range II</b>	130	277	407
9. III/A (Penata Muda)	183	319	502
10. III/B (Penata Muda Tingkat I)	117	164	281
11. III/C (Penata)	63	64	127
12. III/D (Penata Tingkat I)	69	62	131
<b>Golongan III/Range III</b>	432	609	1 041
13. IV/A (Pembina)	64	85	149
14. IV/B (Pembina Tingkat I)	36	22	58
15. IV/C (Pembina Utama Muda)	8	-	8
16. IV/D (Pembina Utama Madya)	-	-	-
17. IV/E (Pembina Utama)	-	-	-
<b>Golongan IV/Range IV</b>	108	107	215
<b>Jumlah/Total</b>	<b>681</b>	<b>994</b>	<b>1 675</b>

Lanjutan Tabel/*Continued Table 2.3.3*

Pangkat/Golongan/Ruang <i>Hierarchy</i>	2021		
	Laki-laki <i>Male</i>	Perempuan <i>Female</i>	Jumlah <i>Total</i>
(1)	(5)	(6)	(7)
<b>Golongan I/Range I</b>	7	-	7
1. I/A (Juru Muda)/ <i>Junior Clerk</i>	1	-	1
2. I/B (Juru Muda Tingkat I)/ <i>First Class Junior Clerk</i>	2	-	2
3. I/C (Juru)/ <i>Clerk</i>	3	-	3
4. I/D (Juru Tingkat I)/ <i>First Class Clerk</i>	1	-	1
<b>Golongan II/Range II</b>	83	120	203
5. II/A (Pengatur Muda)/ <i>Junior Supervisor</i>	6	5	11
6. II/B (Pengatur Muda Tingkat I)/ <i>First Class Junior Supervisor</i>	18	4	22
7. II/C (Pengatur)/ <i>Supervisor</i>	38	74	112
8. II/D (Pengatur Tingkat I)/ <i>First Class Supervisor</i>	21	37	58
<b>Golongan III/Range III</b>	503	825	1.328
9. III/A (Penata Muda)/ <i>Junior Superintendent</i>	206	377	583
10. III/B (Penata Muda Tingkat I)/ <i>First Class Junior Superintendent</i>	101	196	297
11. III/C (Penata)/ <i>Superintendent</i>	117	150	267
12. III/D (Penata Tingkat I)/ <i>First Class Superintendent</i>	79	102	181
<b>Golongan IV/Range IV</b>	130	138	268
13. IV/A (Pembina)/ <i>Administrator</i>	70	70	140
14. IV/B (Pembina Tingkat I)/ <i>First Class Administrator</i>	48	66	114
15. IV/C (Pembina Utama Muda)/ <i>Junior Administrator</i>	12	2	14
16. IV/D (Pembina Utama Madya)/ <i>Middle Administrator</i>	-	-	-
17. IV/E (Pembina Utama)/ <i>Senior Administrator</i>	-	-	-
<b>Jumlah/Total</b>	<b>723</b>	<b>1.083</b>	<b>1.806</b>

Sumber/*Source*: 2020, Badan Kepegawaian dan Pengembangan SDM Kabupaten Penukal Abab Lematang Ilir/ *Local Board of Employee Affairs and Human Resource Development of Penukal Abab Lematang Ilir Regency*  
2021, Badan Kepegawaian Negara (BKN)/*National Civil Service Agency*

**Tabel** 2.3.4 **Jumlah Polisi Republik Indonesia (POLRI) menurut Jenis Kelamin di Kabupaten Penukal Abab Lematang Ilir, 2021**  
**Table** **Number of National Policemen by Sex in Penukal Abab Lematang Ilir Regency, 2021**

Kesatuan Unit	Jenis Kelamin/Sex		Jumlah Total
	Laki-laki Male	Perempuan Female	
(1)	(2)	(3)	(4)
<b>POLSEK JAJARAN</b>			
<b>URBAN</b>			
POLSEK Talang Ubi	43	1	44
<b>RURAL</b>			
1. POLSEK Tanah Abang	26	–	26
2. POLSEK Penukal Abab	27	–	27
<b>PRA RURAL</b>			
POLSEK Penukal Utara	19	–	19
<b>Jumlah/Total 2021</b>	<b>115</b>	<b>1</b>	<b>116</b>
<b>Jumlah/Total 2020</b>	<b>120</b>	<b>1</b>	<b>121</b>
<b>Jumlah/Total 2019</b>	<b>121</b>	<b>1</b>	<b>122</b>
<b>Jumlah/Total 2018</b>	<b>142</b>	<b>4</b>	<b>146</b>

Sumber/Source: POLRES Kabupaten Penukal Abab Lematang Ilir/POLRES of Penukal Abab Lematang Ilir Regency



**Tabel**  
**Table** 2.3.5

**Kepala Daerah Menurut Pendidikan dan Jabatan  
Sebelumnya di Kabupaten Penukal Abab Lematang Ilir,  
2021**  
*The Regional Head by Education and Previous Position in  
Penukal Abab Lematang Ilir Regency, 2021*

<b>Kepala Daerah Regional Head</b>	<b>Pendidikan Terakhir Education</b>	<b>Jabatan Sebelumnya Previous Position</b>
(1)	(2)	(3)
Bupati : Ir. H. Heri Amalindo, MM	S2	Bupati
Wakil Bupati: Drs. H. Soemardjono	S1	-
Sekretaris Daerah: H. Syahron Nazil, SH	S1	Kepala Bappeda

Sumber/Source: Sekretariat Daerah Kabupaten Penukal Abab Lematang Ilir/Local Secretary of Penukal Abab Lematang Ilir Regency

## 2.4 KEUANGAN PEMERINTAH GOVERNMENT FINANCE

**Tabel**  
**Table** 2.4.1 **Realisasi Pendapatan Pemerintah Kabupaten Penukal Abab Lematang Ilir Menurut Jenis Pendapatan (ribu rupiah), 2018–2021**  
**Actual Penukal Abab Lematang Ilir Regency Government Revenues by Kind of Revenues (thousand rupiahs), 2018–2021**

Jenis Pendapatan/Kind of Revenues	2018	2019
(1)	(2)	(3)
<b>1. Pendapatan Asli Daerah (PAD)/Regional Revenue</b>	69 761 736 144,08	84 770 224 883,15
1.1 Pajak Daerah/Regional Tax	16 210 929 729,82	18 734 322 527,88
1.2 Retribusi Daerah/Regional Retribution	1 041 597 100,00	1 038 085 500,00
1.3 Hasil Perusahaan Milik Daerah dan Pengelolaan Kekayaan Daerah yang Dipisahkan/Regional-Owned Company Revenue and Separated Management of Regional Wealth	-	1 176 308 531,23
1.4 Lain-lain PAD yang Sah/Other Regional Revenue	52 509 209 314,26	63 821 508 324,04
<b>2. Dana Perimbangan/Balance Funds</b>	1 022 376 727 650,00	914 755 584 675,00
2.1 Bagi Hasil Pajak/Tax Sharing Revenue	552 032 588 955,00	378 890 519 200,00
2.2 Bagi Hasil Bukan Pajak/Sumber Daya Alam/Non-Tax Sharing Revenue/Natural Resources	-	107 028 318 000,00
2.3 Dana Alokasi Umum/General Allocation Fund	31 740 2008 000,00	325 990 755 000,00
2.4 Dana Alokasi Khusus/Special Allocation Fund	152 942 130 695,00	102 845 992 475,00
<b>3. Lain-lain Pendapatan yang Sah/Other Revenue</b>	130 133 726 576,87	525 939 934 960,84
3.1 Pendapatan Hibah/Grant	-	-
3.2 Dana Darurat/Emergency Fund	-	-
3.3 Dana Bagi Hasil Pajak dari Provinsi dan Pemerintah Daerah Lainnya/Tax Sharing Revenue from Provincial and Other Regional Governments	21 763 533 383,85	36 305 548 294,00
3.4 Dana Penyesuaian dan Otonomi Daerah/Regional Adjustment and Autonomy Fund	-	13 405 232 000,00
3.5 Bantuan Keuangan dari Provinsi atau Pemerintah Daerah Lainnya/Financial Assistance from Provincial or Other Regional Governments	6 800 803 787,78	13 405 232 000,00
3.6 Lainnya/Others	101 569 389 405,24	476 229 154 666,84
<b>Jumlah/Total</b>	<b>1 222 272 190 370,95</b>	<b>1 525 465 744 518,99</b>

Lanjutan Tabel/*Continued Table 2.4.1*

Jenis Pendapatan/ <i>Kind of Revenues</i>	2020	2021*
(1)	(4)	(5)
<b>1. Pendapatan Asli Daerah (PAD)/<i>Regional Revenue</i></b>	82 642 321 028,20	86 715 582 058,00
1.1 Pajak Daerah/ <i>Regional Tax</i>	12 050 298 826,26	23 209 260 000,00
1.2 Retribusi Daerah/ <i>Regional Retribution</i>	902 483 500,00	3 267 832 306,00
1.3 Hasil Perusahaan Milik Daerah dan Pengelolaan Kekayaan Daerah yang Dipisahkan/ <i>Regional-Owned Company Revenue and Separated Management of Regional Wealth</i>	1 260 169 400,85	1 669 682 388,00
1.4 Lain-lain PAD yang Sah/ <i>Other Regional Revenue</i>	68 429 369 301,09	58 549 013 399,00
<b>2. Dana Perimbangan/<i>Balance Funds</i></b>	711 859 765 539,00	1 145 260 936 952,00
2.1 Bagi Hasil Pajak/ <i>Tax Sharing Revenue</i>	183 745 749 800,00	544 661 511 265,00
2.2 Bagi Hasil Bukan Pajak/Sumber Daya Alam/ <i>Non-Tax Sharing Revenue/Natural Resources</i>	68 979 664 350,00	200 911 209 687,00
2.3 Dana Alokasi Umum/ <i>General Allocation Fund</i>	295 503 062 000,00	300 703 557 000,00
2.4 Dana Alokasi Khusus/ <i>Special Allocation Fund</i>	85 904 843 389,00	98 984 659 000,00
2.5 Dana Desa / <i>Village Fund</i>	77 726 446 000,00	77 931 206 000,00
<b>3. Lain-lain Pendapatan yang Sah/<i>Other Revenue</i></b>	189 962 616 443,00	265 375 993 649,00
3.1 Pendapatan Hibah/ <i>Grant</i>	-	36 223 950 000,00
3.2 Dana Darurat/ <i>Emergency Fund</i>	-	-
3.3 Dana Bagi Hasil Pajak dari Provinsi dan Pemerintah Daerah Lainnya/ <i>Tax Sharing Revenue from Provincial and Other Regional Governments</i>	37 599 350 905,00	145 421 496 593,00
3.4 Dana Penyesuaian dan Otonomi Daerah/ <i>Regional Adjustment and Autonomy Fund</i>	-	-
3.5 Bantuan Keuangan dari Provinsi atau Pemerintah Daerah Lainnya/ <i>Financial Assistance from Provincial or Other Regional Governments</i>	53 694 281 685,00	83 730 547 056,00
3.6 Lainnya/ <i>Others</i>	98 668 983 853,00	-
<b>Jumlah/<i>Total</i></b>	<b>984 464 703 010,20</b>	<b>1 497 352 512 659,00</b>

Catatan/*Note*: ...Sumber/*Source*: Badan Pengelolaan Keuangan dan Aset Daerah Kabupaten Penukal Abab Lematang Ilir/ *Regional Financial and Asset Management Agency Penukal Abab Lematang Ilir Regency*

**Tabel**  
**Table** 2.4.2

**Realisasi Belanja Pemerintah Kabupaten Penukal Abab Lematang Ilir Menurut Jenis Belanja (ribu rupiah), 2018–2021**  
**Actual Penukal Abab Lematang Ilir Regency Government Expenditures by Kind of Expenditures (thousand rupiahs), 2018–2021**

Jenis Pendapatan <i>Kind of Revenues</i>	2018	2019
(1)	(2)	(3)
<b>1. Belanja Tidak Langsung/<i>Indirect Expenditures</i></b>	292 073 234 879,00	254 804 249 000,00
1.1 Belanja Pegawai/ <i>Personnel Expenditures</i>	115 557 134 937,00	207 778 844 283,00
1.2 Belanja Bunga/ <i>Interest Expenditures</i>	2 400 035 000,00	16 565 303 173,00
1.3 Belanja Subsidi/ <i>Subsidies Expenditures</i>	-	-
1.4 Belanja Hibah/ <i>Grant Expenditures</i>	22 412 344 000,00	24 909 932 648,00
1.5 Belanja Bantuan Sosial/ <i>Social Aid Expenditures</i>	1 395 500 000,00	5 115 018 896,00
1.6 Belanja Bagi Hasil/ <i>Sharing Fund Expenditure</i>	-	-
1.7 Belanja Bantuan Keuangan/ <i>Financial Aids Expenditures</i>	150 301 220 942,00	-
1.8 Belanja Tidak Terduga/ <i>Unpredicted Expenditures</i>	7 000 000,00	435 150 000,00
<b>2. Belanja Langsung/<i>Direct Expenditures</i></b>	1 023 690 174 870,60	1 216 333 778 695,81
2.1 Belanja Pegawai/ <i>Personnel Expenditures</i>	10 003 004 292,00	-
2.2 Belanja Barang dan Jasa/ <i>Goods and Services Expenditures</i>	391 082 965 010,00	452 214 717 886,11
2.3 Belanja Modal/ <i>Capital Expenditure</i>	622 604 205 568,60	764 119 060 809,70
<b>Jumlah/<i>Total</i></b>	<b>1 315 763 409 749,60</b>	<b>1 471 138 027 695,81</b>

Lanjutan Tabel/Continued Table 2.4.2

Jenis Pendapatan <i>Kind of Revenues</i>	2020	2021*
(1)	(4)	(5)
<b>1. Belanja Tidak Langsung/Indirect Expenditures</b>	365 164 018 942,00	454 759 524 135,00
1.1 Belanja Pegawai/Personnel Expenditures	167 355 751 860,00	221 770 383 022,00
1.2 Belanja Bunga/Interest Expenditures	9 705 342 977,00	15 450 000 000,00
1.3 Belanja Subsidi/Subsidies Expenditures	-	-
1.4 Belanja Hibah/Grant Expenditures	77 382 144 144,00	34 195 702 882,00
1.5 Belanja Bantuan Sosial/Social Aid Expenditures	3 406 000 000,00	13 502 000 000,00
1.6 Belanja Bagi Hasil/Sharing Fund Expenditure	-	79 881 468 193,00
1.7 Belanja Bantuan Keuangan/Financial Aids Expenditures	105 765 946 998,00	84 959 970 038,00
1.8 Belanja Tidak Terduga/Unpredicted Expenditures	1 548 832 963,00	5 000 000 000,00
<b>2. Belanja Langsung/Direct Expenditures</b>	621 410 533 408,00	454 759 524 135,00
2.1 Belanja Pegawai/Personnel Expenditures	10 471 475 588,00	-
2.2 Belanja Barang dan Jasa/Goods and Services Expenditures	333 429 546 520,00	402 681 488 818,00
2.3 Belanja Modal/Capital Expenditure	277 509 511 300,00	473 434 616 066,00
<b>Jumlah/Total</b>	<b>986 574 552 350,00</b>	<b>909 519 048 270,00</b>

Catatan/Note: ...

Sumber/Source: Badan Pengelolaan Keuangan dan Aset Daerah Kabupaten Penukal Abab Lematang Ilir/ Regional Financial and Asset Management Agency Penukal Abab Lematang Ilir Regency



# 03

## PENDUDUK DAN KETENAGAKERJAAN POPULATION AND EMPLOYMENT



**98.099**

**JUMLAH ANGKATAN  
KERJA**



**Rp. 3.114.446**

**UPAH MINIMUM**





**PENJELASAN TEKNIS****TECHNICAL NOTES**

- 1. Sumber utama data kependudukan** adalah sensus penduduk yang dilaksanakan setiap sepuluh tahun sekali. Sensus penduduk telah dilaksanakan sebanyak enam kali sejak Indonesia merdeka, yaitu tahun 1961, 1971, 1980, 1990, 2000, 2010 dan 2020

Keenam sensus penduduk sebelumnya dilaksanakan dengan menggunakan metode tradisional, yaitu mencatat penduduk dari rumah ke rumah. Pertama kalinya dalam sejarah sensus penduduk di Indonesia, Sensus Penduduk menggunakan metode kombinasi yaitu dengan memanfaatkan data administrasi kependudukan (Admuduk) dari Direktorat Jenderal Kependudukan dan Pencatatan Sipil (Ditjen Dukcapil) Kementerian Dalam Negeri (Kemendagri) sebagai data dasar pelaksanaan SP2020. Hal ini dirancang dan dilaksanakan sebagai upaya untuk mewujudkan "SATU DATA KEPENDUDUKAN INDONESIA". Untuk tahun yang tidak dilaksanakan sensus penduduk, data kependudukan diperoleh dari hasil proyeksi penduduk. . Proyeksi penduduk interim 2020-2023 dihitung menggunakan data dasar penduduk hasil perapihan umur dari data Administrasi Kependudukan dan SP2020 dengan menggunakan asumsi

- 1. The main Source of demographic data** is population census, which is conducted every ten years. Population Census has been conducted six times since Indonesia's independence: 1961, 1971, 1980, 1990, 2000, 2010 and 2020

*The previous six population censuses were carried out using the traditional method, canvassing each person door-to-door. For the first time in the history of the population census in Indonesia, the 2020 Population Census (PC2020) used a combined method, that is utilizing Population Administration data managed by the Directorate General of Population and Civil Registration of the Ministry of Home Affairs as the basic data for the population census. This is designed and implemented as an effort to realize "ONE INDONESIAN POPULATION DATA".*

*For the periods besides the census year, population projection is applied to estimate population for those years. The interim population projection for 2020-2023 is calculated from the single age smoothed combined from Population Administration Data and the 2020 Population Census. It uses the assumption that the Total Fertility Rate (TFR) since 2020 is constant at 2.1 (according to the population projection of 2015-2045 Intercensal Population Survey (SUPAS)), Infant*

Angka Kelahiran Total sejak tahun 2020 konstan 2,1 (sesuai Proyeksi Survei Penduduk antar Sensus (SUPAS) 2015-2045), Angka Kematian Bayi (AKB) meneruskan hasil Proyeksi SUPAS 2015-2045, dan pola migrasi 2020 sama dengan pola migrasi hasil SUPAS 2015. Dalam publikasi ini, data yang disajikan merupakan hasil SP2020 (September) dan hasil proyeksi penduduk interim 2020-2023 (pertengahan tahun/Juni)

2. **BPS - Penduduk Indonesia** adalah semua orang yang berdomisili di wilayah teritorial Indonesia selama 6 bulan atau lebih dan atau mereka yang berdomisili kurang dari 6 bulan tetapi bertujuan menetap.
3. **Disdukcapil - Penduduk** adalah setiap orang baik warga negara Indonesia maupun Warga Negara Asing yang bertempat tinggal di wilayah di Negara RI dan telah memenuhi ketentuan Peraturan Perundang-undangan yang berlaku.
4. **Laju pertumbuhan penduduk** adalah angka yang menunjukkan persentase penambahan penduduk dalam jangka waktu tertentu.

*Mortality Rate (IMR) continues the results of the 2015-2045 SUPAS Projection, and the 2020 migration pattern is the same as the pattern of migration in SUPAS2015 results. The data presented in this publication are the PC2020 results (September) and the result of interim population projection 2020-2023 (midyear/June)*

2. **BPS - The population of Indonesia** are all residents of the entire territory of Indonesia who have stayed for six months or longer, and those who intended to stay more than six months even though their length of stay is less than six months.
3. **Disdukcapil - Population** is any person both Indonesian citizens and Foreign Citizens who reside in the territory of the Republic of Indonesia and has complied with the provisions of the applicable Laws and Regulations.
4. **The growth rate of population** is the number that show percentage of population growth within a specified period.

**5. Kepadatan penduduk** adalah rasio Jumlah penduduk per kilometer persegi.

**5. Population density** is ratio of population per square kilometer.

**6. Rasio jenis kelamin** adalah perbandingan antara penduduk laki-laki dan penduduk perempuan pada suatu wilayah dan waktu tertentu. Biasanya dinyatakan dengan Jumlah penduduk laki-laki untuk 100 penduduk perempuan.

**6. Sex ratio** is the ratio of males population to females population in a given area and time, usually expressed as the number of males for every 100 females.

**7. Distribusi penduduk** adalah pola persebaran penduduk di suatu wilayah, baik berdasarkan batas-batas geografis maupun berdasarkan batas-batas administrasi pemerintahan.

**7. Population distribution** is the pattern of population distribution in an area, either by geographic boundaries or by government administrative boundaries.

**8. Komposisi penduduk** adalah pola persebaran penduduk menurut karakteristiknya, contoh: penduduk menurut kelompok umur, penduduk menurut jenis kelamin.

**8. Population composition** is the pattern of population distribution by its characteristics, example: population by age group, population by sex.

**9. Penduduk usia kerja** adalah penduduk yang berumur 15 tahun ke atas.

**9. Working age population** is persons of 15 years and over.

**10. Angkatan kerja** adalah penduduk usia kerja (15 tahun ke atas) yang bekerja, punya pekerjaan namun sementara tidak bekerja, dan pengangguran.

**10. Labor force or economically active** are persons of 15 years and over, who in the previous week were working, temporarily absent from work but having jobs, and unemployment.

**11. Bekerja** adalah kegiatan ekonomi yang dilakukan oleh seseorang dengan maksud memperoleh atau membantu memperoleh pendapatan atau keuntungan dan lamanya bekerja

**11. Working** is economic activity conducted by a person and intended to earn income by doing work or helping to do work at least one hour continuously during the reference week (including unpaid family

1 jam secara terus menerus dalam seminggu yang lalu (termasuk pekerja keluarga tanpa upah yang membantu dalam suatu usaha/ kegiatan ekonomi).

*worker/s for any economic activity). continuously during the reference week (including unpaid family worker/s for any economic activity).*

**12. Jumlah jam kerja seluruhnya** adalah jumlah jam kerja yang digunakan untuk bekerja (tidak termasuk jam kerja istirahat resmi dan jam kerja yang digunakan untuk hal-hal di luar pekerjaan).

**12. Total working hours** *is the total hours spent by an employee to perform all jobs (excluding the time used for other activities which are not classified as work).*

**13. Lapangan usaha** adalah bidang kegiatan dari pekerjaan/tempat bekerja di mana seseorang bekerja. Klasifikasi lapangan usaha mengikuti Klasifikasi Baku Lapangan Usaha Indonesia (KBLI) dalam 1 digit.

**13. Industry** *is field of a person's activity or establishment. The classification of industries follows the Indonesia Standard Industrial Classification (KBLI) in one digit.*

**14. Status pekerjaan** adalah kedudukan seseorang dalam unit usaha/kegiatan dalam melakukan pekerjaan.

**14. Employment status** *is the status of a person at his place of work or establishment where he was employed.*

**15. Berusaha sendiri tanpa dibantu orang lain** adalah bekerja atau berusaha dengan menanggung risiko secara ekonomis, yaitu dengan tidak kembalinya ongkos produksi yang telah dikeluarkan dalam rangka usahanya tersebut, serta tidak menggunakan pekerja dibayar maupun pekerja tak dibayar, termasuk yang sifat pekerjaannya memerlukan teknologi atau keahlian khusus.

**15. Own-account worker** *is a person who works at his own risk without assisted by paid per mount worker or unpaid worker include technical job or skill job.*

- 16. Berusaha dibantu buruh tidak tetap/buruh tidak dibayar** adalah bekerja atau berusaha atas risiko sendiri, dan menggunakan buruh/pekerja tak dibayar dan atau buruh/pekerja tidak tetap.
- 16. *Employer assisted by temporary workers/unpaid worker*** is a person who works at his own risk and assisted by temporary worker/unpaid worker.
- 17. Berusaha dibantu buruh tetap/buruh dibayar** adalah berusaha atas risiko sendiri dan mempekerjakan Penukal Abab Lematang Ilirng sedikit satu orang buruh/pekerja tetap yang dibayar
- 17. *Employer assisted by permanent workers/paid workers*** is a person who does his business at her/his own risk at least one assisted by paid permanent worker.
- 18. Buruh/karyawan/pegawai** adalah seseorang yang bekerja pada orang lain atau instansi/kantor/perusahaan secara tetap dengan menerima upah/gaji baik berupa uang maupun barang. Buruh yang tidak mempunyai majikan tetap, tidak digolongkan sebagai buruh/karyawan, tetapi sebagai pekerja bebas. Seseorang dianggap memiliki majikan tetap jika memiliki 1 (satu) majikan (orang/rumah tangga) yang sama dalam sebulan terakhir, khusus pada sektor bangunan batasannya tiga bulan. Apabila majikannya instansi/lembaga, boleh lebih dari satu.
- 18. *Employee*** is a person who work permanently for other people or institution/office/company and gains some money/cash or goods as wage/salary. Labor who have no permanent employer is not categorized as a laborer/worker/employee but casual worker. A laborers in general is considered to have a permanent employer if he has the same employer during the past month, particularly for building construction sector is 3 months. If the employer is an institution, more than 1 (one) employer is allowed.
- 19. Pekerja bebas** adalah seseorang yang bekerja pada orang lain/majikan/institusi yang tidak tetap (lebih dari 1 majikan dalam sebulan terakhir) di usaha pertanian baik berupa usaha rumah tangga maupun bukan usaha rumah
- 19. *Casual employee*** is a person who does not work permanently for other people/employer/institution (more than 1 employer during the last 1 month) in agricultural sector, either home industry or not home industry, or in non-agricultural sector based on

tangga, ataupun di nonpertanian atas dasar balas jasa dengan menerima upah atau imbalan baik berupa uang maupun barang, dan baik dengan sistem pembayaran harian maupun borongan.

*remuneration paid with money or goods, and based on daily or contact payment system.*

<https://palikab.bps.go.id>

**ULASAN****DESCRIPTION****PENDUDUK DAN KETENAGAKERJAAN****POPULATION AND EMPLOYMENT****3.1 Penduduk**

Jumlah penduduk Kabupaten Penukal Abab Lematang Ilir hasil Sensus Penduduk 2021 adalah 197,29 ribu orang.

Persebaran penduduk menurut kecamatan di wilayah Kabupaten Penukal Abab Lematang Ilir tidak merata. Kecamatan Talang Ubi memiliki jumlah penduduk yang lebih banyak dibandingkan kecamatan lainnya, yakni 85,13 ribu orang. Sementara kecamatan dengan jumlah penduduk paling sedikit adalah Penukal Utara dengan 23,60 ribu orang.

Jika dilihat dari tingkat kepadatan penduduknya, Kecamatan Tanah Abang merupakan kecamatan yang tingkat kepadatan penduduknya paling tinggi yakni sebesar 196,70 penduduk per km<sup>2</sup>, sedangkan kecamatan dengan tingkat kepadatan penduduk terkecil adalah Abab yakni sebesar 65,77 penduduk per km<sup>2</sup>.

**3.2 Ketenagakerjaan**

Jumlah angkatan kerja tahun 2021 sebanyak 98 099 orang. Dari jumlah tersebut sebanyak 96,39 persen mereka yang bekerja, meningkat dari nilai tahun lalu yang bernilai sebesar 96,26 persen. Sedangkan nilai pengangguran terbuka sebesar 3,61 persen.

**3.1 Population**

*Total population of Penukal Abab Lematang Ilir regency as a result of the 2021 Population Census is 197,29 thousand people.*

*Distribution of population by district in Penukal Abab Lematang Ilir Regency is uneven. Talang Ubi Districts has the largest population among other District 85,13 thousands people. While, the less population is Penukal Utara District which populated by 23,60 thousands people.*

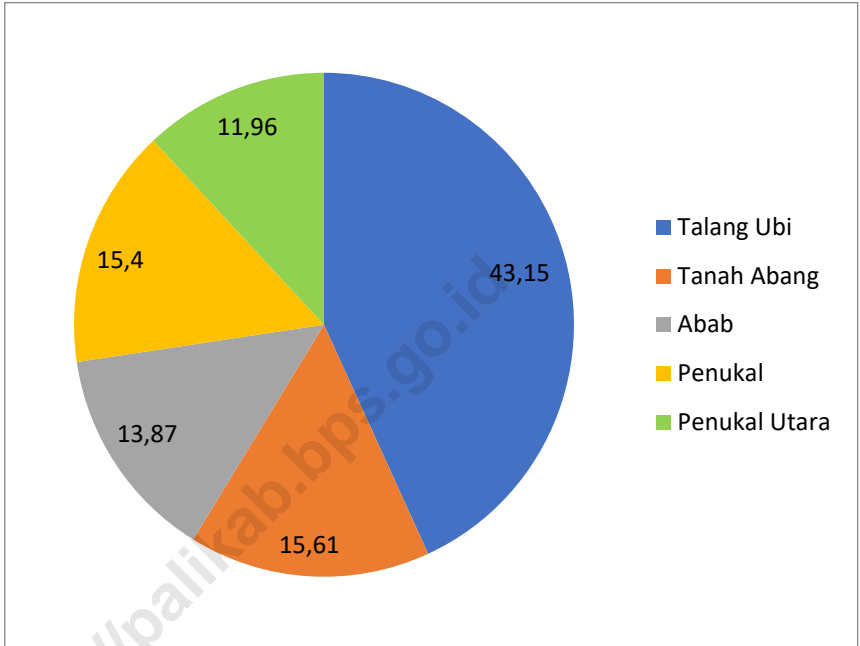
*In population dencity, Tanah Abang Subdistricts is largest of population dencity. Tanah Abang has 196,70 population per km<sup>2</sup>. While Abab Subdistricts has least number of population dencity that 65,77 population per km<sup>2</sup>.*

**3.2 Employment**

*In 2021, total number of labor forces was 98 099 people. From the total by 96,39 percent at work, increased from 96,26 percent in last year. While open unemployment was 3,61 percent.*

**Gambar** 3.1  
**Figures**

**Persentase Penduduk di Kabupaten Penukul Abab  
Lematang Ilir, 2021**  
*Percentage of Total Population in Penukul Abab  
Lematang Ilir Regency, 2021*



Sumber/Source : Dinas Kependudukan dan Pencatatan Sipil Kabupaten Penukul Abab Lematang Ilir/Population and Civil Registration Agency Penukul Abab Lematang Ilir Regency



**3.1 PENDUDUK  
POPULATION**

**Tabel 3.1.1 Penduduk, Laju Pertumbuhan Penduduk, Distribusi Persentase Penduduk, Kepadatan Penduduk, Rasio Jenis Kelamin Penduduk Menurut Kecamatan di Kabupaten Penukal Abab Lematang Ilir, 2021**  
*Population, Population Growth Rate, Percentage Distribution of Population, Population Density, and Population Sex Ratio by Subdistrict in Penukal Abab Lematang Ilir Regency, 2021*

<b>Kecamatan Subdistrict</b>	<b>Penduduk (ribu)<sup>1</sup> Population (thousand)<sup>1</sup></b>	<b>Laju Pertumbuhan Penduduk per Tahun 2020–2021<sup>2</sup> Annual Population Growth Rate (%) 2020–2021<sup>2</sup></b>
(1)	(2)	(3)
1. Talang Ubi	85,13	2,14
2. Tanah Abang	30,80	1,13
3. Abab	27,36	1,50
4. Penukal	30,39	1,09
5. Penukal Utara	23,60	1,16
<b>Penukal Abab Lematang Ilir</b>	<b>197,29</b>	<b>1,60</b>

Lanjutan Tabel/*Continued Table* 3.1.1

Kecamatan <i>Subdistrict</i>	Persentase Penduduk (%) <i>Percentage of Total Population</i>	Kepadatan Penduduk per km <sup>2</sup> <i>Population Density per sq.km</i>
(1)	(7)	(8)
1. Talang Ubi	43,15	131,30
2. Tanah Abang	15,61	196,70
3. Abab	13,87	65,77
4. Penukal	15,40	111,74
5. Penukal Utara	11,96	68,01
<b>Penukal Abab Lematang Ilir</b>	<b>100,00</b>	<b>107,22</b>

Lanjutan Tabel/*Continued Table* 3.1.1

Kecamatan Subdistrict	Rasio Jenis Kelamin Penduduk Population Sex Ratio
(1)	(11)
1. Talang Ubi	103,45
2. Tanah Abang	102,15
3. Abab	99,46
4. Penukal	99,46
5. Penukal Utara	102,20
<b>Penukal Abab Lematang Ilir</b>	<b>101,92</b>

Catatan/Note: <sup>1</sup> Hasil Proyeksi Penduduk Interim 2020-2023 (Pertengahan tahun/Juni)/ *The result of Interim Population Projection 2020-2023 (mid year/june)*

<sup>2</sup> Laju Pertumbuhan Penduduk dihitung berdasarkan penduduk tahun 2020 (September) dibandingkan dengan penduduk tahun 2021 (juni)/ *The growth rate refers to the change of the population in 2020 (September) to the population in 2021 (june)*

Sumber/Source: BPS dan Kementerian Dalam Negeri/BPS-Statistics Indonesia and Ministry of Home Affairs

**Tabel**  
**Table** 3.1.2

**Jumlah Penduduk Menurut Kelompok Umur dan Jenis Kelamin di Kabupaten Penukal Abab Lematang Ilir, 2021**  
**Population by Age Group and Sex in Penukal Abab Lematang Ilir Regency, 2021**

Kelompok Umur Age Group	Jenis Kelamin/Sex		
	Laki-Laki Male	Perempuan Female	Jumlah Total
(1)	(2)	(3)	(4)
0-4	10 770	10 245	21 015
5-9	10 140	9 677	19 817
10-14	9 226	8 716	17 942
15-19	8 794	8 289	17 083
20-24	9 143	8 600	17 743
25-29	8 444	8 558	17 002
30-34	8 064	7 917	15 981
35-39	7 299	7 277	14 576
40-44	6 600	6 577	13 177
45-49	5 847	5 666	11 513
50-54	4 645	4 660	9 305
55-59	3 768	3 889	7 657
60-64	2 832	2 797	5 629
65-69	2 080	2 199	4 279
70-74	1 046	1 266	2 312
75+	884	1 375	2 259
<b>Penukal Abab Lematang Ilir</b>	<b>99 582</b>	<b>97 708</b>	<b>197 290</b>

Catatan/Note: Hasil Proyeksi Penduduk Interim 2020-2023 (Pertengahan tahun/Juni)/ The result of Interim Population Projection 2020-2023 (mid year/june)

Sumber/Source: BPS/BPS-Statistics Indonesia

**Tabel** 3.1.3  
**Table**

**Jumlah Penerbitan Akta Kelahiran di Kabupaten Penukal Abab Lematang Ilir, 2021**  
**Number of Issuing Birth Certificate in Penukal Abab Lematang Ilir Regency, 2021**

Kecamatan <i>Subdistrict</i>	Akta Kelahiran/ <i>Birth Certificate</i>		Jumlah/ <i>Total</i>
	Umum/ <i>General</i>	Terlambat/ <i>Late</i>	
(1)	(2)	(3)	(4)
1. Talang Ubi	736	453	1 189
2. Tanah Abang	211	187	398
3. Abab	182	97	279
4. Penukal	218	144	362
5. Penukal Utara	123	118	241
<b>Jumlah/Total</b>	<b>1 470</b>	<b>999</b>	<b>2 469</b>
<b>2020</b>	<b>2 291</b>	<b>5 055</b>	<b>7 346</b>
<b>2019</b>	<b>2 100</b>	<b>7 485</b>	<b>9 585</b>
<b>2018</b>	<b>1 878</b>	<b>6 769</b>	<b>8 647</b>

Sumber/ Source : Dinas Kependudukan dan Pencatatan Sipil Kab. Penukal Abab Lematang Ilir/*Civil Registration and Residences of Penukal Abab Lematang Ilir Regency*

**Tabel 3.1.4** Jumlah Penerbitan Akta Perkawinan, Perceraian, Kematian dan Pengakuan Anak di Kabupaten Penukal Abab Lematang Ilir, 2021  
*Number of Issuing Marriage, Divorce, Death and Adopted Child Certificate in Penukal Abab Lematang Ilir Regency, 2021*

Kecamatan <i>Subdistrict</i>	Jumlah Akta/ <i>Number of Certificate</i>			
	Pernikahan/ <i>Marriages</i>	Perceraian/ <i>Divorces</i>	Kematian/ <i>Death</i>	Pengakuan Anak/ <i>Adopted Child</i>
(1)	(2)	(3)	(4)	(5)
1. Talang Ubi	12	-	634	-
2. Tanah Abang	-	-	187	-
3. Abab	-	-	189	-
4. Penukal	-	-	151	-
5. Penukal Utara	-	-	113	-
<b>Jumlah/Total</b>	<b>12</b>	<b>-</b>	<b>1 274</b>	
<b>2020</b>	<b>18</b>	<b>2</b>	<b>1 393</b>	-
<b>2019</b>	<b>8</b>	<b>2</b>	<b>1 290</b>	-
<b>2018</b>	<b>12</b>	<b>-</b>	<b>5 257</b>	-

Sumber/ Source : Dinas Kependudukan dan Pencatatan Sipil Kab. Penukal Abab Lematang Ilir/*Civil Registration and Residences of Penukal Abab Lematang Ilir Regency*

**3.2 KETENAGAKERJAAN  
EMPLOYMENT**

**Tabel 3.2.1** Jumlah Penduduk Berumur 15 Tahun Keatas Menurut Jenis Kegiatan Selama Seminggu yang Lalu dan Jenis Kelamin di Kabupaten Penukal Abab Lematang Ilir, 2021  
*Population Aged 15 Years and Over by Type of Activity During The Previous Week and Sex in Penukal Abab Lematang Ilir Regency, 2021*

Kegiatan Utama <i>Main Activity</i>	Jenis Kelamin/Sex		
	Laki-Laki <i>Male</i>	Perempuan <i>Female</i>	Jumlah <i>Total</i>
(1)	(2)	(3)	(4)
<b>I. Angkatan Kerja/<i>Economically Active</i></b>	<b>53 662</b>	<b>44 437</b>	<b>98 099</b>
1. Bekerja/ <i>Working</i>	50 965	43 597	94 562
2. Pengangguran Terbuka/ <i>Unemployment</i>	2 697	840	3 537
<b>II. Bukan Angkatan Kerja/<i>Economically Inactive</i></b>	<b>12 793</b>	<b>23 251</b>	<b>36 044</b>
1. Sekolah/ <i>Attending School</i>	6 532	4 600	11 132
2. Mengurus Rumah Tangga/ <i>Housekeeping</i>	1 842	16 079	17 921
3. Lainnya/ <i>Others</i>	4 419	2 572	6 991
<b>Jumlah/<i>Total</i></b>	<b>66 455</b>	<b>67 688</b>	<b>134 143</b>

Catatan/*Note:*

Sumber/*Source:* BPS, Survei Angkatan Kerja Nasional (Sakernas) Agustus/BPS-Statistics Indonesia, August National Labor Force Survey

**Tabel**  
**Table** 3.2.2**Penduduk Berumur 15 Tahun ke Atas Menurut Pendidikan Tertinggi yang Ditematkan dan Jenis Kegiatan Selama Seminggu yang Lalu di Kabupaten Penukal Abab Lematang Ilir, 2021***Population 15 Years of Age and Over by Educational Attainment and Type of Activity During the Previous Week in Penukal Abab Lematang Ilir Regency, 2021*

Pendidikan Tertinggi yang Ditematkan <sup>1</sup> Educational Attainment <sup>1</sup>	Angkatan Kerja/Economically Active			Persentase Bekerja terhadap Angkatan Kerja Percentage of Working to Economically Active
	Bekerja Working	Pengangguran <sup>2</sup> Unemployment <sup>2</sup>	Jumlah Angkatan Kerja Total of Economically Active	
(1)	(2)	(3)	(4)	(5)
0	46 847	87	46 934	99.81
1	13 023	322	13 345	97.59
2	27 754	2 540	30 294	91.62
3	6 938	588	7 526	92.19
<b>Jumlah/Total</b>	<b>94 562</b>	<b>3 537</b>	<b>98 099</b>	<b>96.39</b>



Lanjutan Tabel/*Continued Table 3.2.2*

<b>Pendidikan Tertinggi yang Ditamatkan <sup>1</sup> Educational Attainment <sup>1</sup></b>	<b>Bukan Angkatan Kerja Not Economically Active</b>	<b>Jumlah Total</b>	<b>Persentase Angkatan Kerja terhadap Penduduk Usia Kerja Percentage of Economically Active to Working Age Population</b>
<b>(1)</b>	<b>(6)</b>	<b>(7)</b>	<b>(8)</b>
0	12 847	12 847	78.51
1	10 064	10 064	57.01
2	12 746	12 746	70.39
3	387	387	95.11
<b>Jumlah/Total</b>	<b>36 044</b>	<b>134 143</b>	<b>73.13</b>

Catatan/Note: <sup>1</sup> 0. ≤ Sekolah Dasar (SD)/≤ *Primary School*  
 1. Sekolah Menengah Pertama/*Junior High School*  
 2. Sekolah Menengah Atas/*Senior High School*  
 3. Perguruan Tinggi/*Collage*  
<sup>2</sup> 1. Mencari pekerjaan/*Looking for work*  
 2. Mempersiapkan usaha/*Establishing a new business/firm*  
 3. Merasa tidak mungkin mendapat pekerjaan/*Hopeless of job*  
 4. Sudah punya pekerjaan tetapi belum mulai bekerja/*Have a job in future start*  
 Sumber/Source: BPS, Survei Angkatan Kerja Nasional (Sakernas) Agustus/BPS-Statistics Indonesia, August National Labor Force Survey

**Tabel**  
**Table** 3.2.3

**Penduduk Berumur 15 Tahun Ke Atas yang Bekerja Selama Seminggu yang Lalu Menurut Status Pekerjaan Utama dan Jenis Kelamin di Kabupaten Penukal Abab Lematang Ilir, 2021**  
**Population 15 Years of Age and Over who Worked During The Previous Week by Main Employment Status and Sex in Penukal Abab Lematang Ilir Regency, 2021**

<b>Status Pekerjaan Utama</b> <b>Main Employment Status</b>	<b>Laki-Laki</b> <b>Male</b>	<b>Perempuan</b> <b>Female</b>	<b>Jumlah</b> <b>Total</b>
(1)	(2)	(3)	(4)
Berusaha sendiri <i>Own account worker</i>	6 846	10 057	16 903
Berusaha dibantu buruh tidak tetap/buruh tidak dibayar <i>Employer assisted by temporary worker/unpaid worker</i>	17 375	2 057	19 432
Berusaha dibantu buruh tetap/buruh dibayar <i>Employer assisted by permanent worker/paid worker</i>	963	190	1 153
Buruh/Karyawan/Pegawai/ <i>Employee</i>	15 288	10 879	26 167
Pekerja bebas <i>Casual worker</i>	6 185	2 328	8 513
Pekerja keluarga/tak dibayar <i>Family worker/unpaid worker</i>	4 308	18 086	22 394
<b>Jumlah/Total</b>	<b>50 965</b>	<b>43 597</b>	<b>94 562</b>

Catatan/Note: ...

Sumber/Source: BPS, Survei Angkatan Kerja Nasional (Sakernas) Agustus/BPS-Statistics Indonesia, August National Labor Force Survey

**Tabel 3.2.4** Jumlah Lowongan Kerja yang Terdaftar Menurut Jabatan di Kabupaten Penukal Abab Lematang Ilir, 2020-2021  
*Number of Registered Job Vacancy by Profession in Penukal Abab Lematang Ilir Regency, 2020-2021*

Jabatan Profession	2020	2021
(1)	(2)	(3)
Orang yang bekerja profesional, ahli teknis, dan ahli sejenisnya Professionals, technical experts, etc	2 359	2 464
Orang yang bekerja di bidang kepemimpinan dan ketatausahaan Leaders and administrator	665	720
Orang yg bekerja dibidang Administrasi Tata Usaha/ Clerical	4 476	5 090
Orang yang bekerja di bidang penjualan/ Sales	9 410	10 838
Orang yg bekerja dibidang jasa Services	2 833	3 119
Orang yang bekerja di bidang pertanian, peternakan & perkebunan Farmers	59 794	58 247
Lain-lain/ Services	16 135	18 413
<b>Jumlah/Total</b>	<b>95 672</b>	<b>98 891</b>

Catatan/Note: ...

Sumber/Source: Dinas Ketenagakerjaan Kabupaten Penukal Abab Lematang Ilir/Labour Service of Penukal Abab Lematang Ilir Regency

**Tabel 3.2.5** Jumlah Lowongan Kerja yang Terdaftar Menurut Lapangan Usaha di Kabupaten Penukal Abab Lematang Ilir, 2020-2021  
**Number of Registered Job Vacancy by Sector in Penukal Abab Lematang Ilir Regency, 2020-2021**

Lapangan Usaha Sector	2020	2021
(1)	(2)	(3)
Pertanian, Peternakan & Perikanan Agriculture, Animal Husbandry & Fishery	64 290	64 646
Pertambangan dan Penggalian Mining and Quarrying	3 734	3 794
Industri Pengolahan Processing Industry	4 537	5 322
Listrik, Gas, dan Air Electric, Gas, and Water	295	320
Bangunan/ Construction	2 283	2 437
Perdagangan Besar/ Large Trade	9 128	9 882
Angkutan, Perdagangan, dan Komunikasi/ Transport, Trade, and Communication	2 186	2 498
Keuangan, Asuransi, Usaha Persewaan Bangunan Finance, Insurance, Real Estate	1 306	1 527
Jasa Kemasyarakatan, Sosial dan Perorangan/ Public Services	7 914	8 465
<b>Jumlah/Total</b>	<b>95 673</b>	<b>98 891</b>

Catatan/Note: ...

Sumber/Source: Dinas Ketenagakerjaan Kabupaten Penukal Abab Lematang Ilir/Labour Service of Penukal Abab Lematang Ilir Regency

**Tabel**  
**Table** 3.2.6

**Jumlah Perusahaan Menurut Jenis Usaha di Kabupaten Penukal Abab Lematang Ilir, 2021**  
**Number of Manufacture by Kinds of Industry in Penukal Abab Lematang Ilir Regency, 2021**

<b>Jenis Usaha</b> <i>Kinds of Industry</i>	<b>Jumlah Perusahaan</b> <i>Number of Manufactures</i>
(1)	(2)
Pertanian Tanaman Pangan, Kehutanan, Perikanan, dan Perkebunan/ Food Crops Agriculture, Forestry, Fishery, and Plantation	7
Pertambangan dan Penggalian Mining and Quarrying	15
Industri Pengolahan Processing Industry	1
Listrik, Gas, dan Air Electric, Gas, and Water	-
Bangunan/ Construction	-
Perdagangan Besar, Eceran Rumah Makan, dan Hotel/ Large Trade, Retail Restaurant, and Hotel	11
Angkutan, Perdagangan, dan Komunikasi/ Transport, Trade, and Communication	6
Keuangan, Asuransi, Usaha Persewaan Bangunan dan Tanah, serta Jasa Perusahaan/Finance, Insurance, Real Estate, and Business Services	18
Jasa Kemasyarakatan Sosial dan Perorangan/ Social and Personal Services	1
<b>Jumlah/Total</b>	<b>59</b>

Catatan/Note: ...

Sumber/Source: Dinas Ketenagakerjaan Kabupaten Penukal Abab Lematang Ilir/Labour Service of Penukal Abab Lematang Ilir Regency

**Tabel**  
**Table** 3.2.7

**Jumlah Pencari Kerja yang Terdaftar Dirinci Menurut Jenis Kelamin dan Tingkat Pendidikan di Kabupaten Penukal Abab Lematang Ilir, 2021**  
**Number of Job Seeker Registered by Sex and Educational Level in Penukal Abab Lematang Ilir Regency, 2021**

Tingkat Pendidikan yang Ditamatkan <i>Educational Level</i>	Terdaftar <i>Registered</i>		Jumlah <i>Total</i>
	Laki-laki <i>Male</i>	Perempuan <i>Female</i>	
(1)	(2)	(3)	(4)
Belum Tamat SD/ Not Yet Complete Primary School	-	-	-
SD Sederajat/ Elementary	1	-	1
SLTP/ Junior High School	6	-	6
SLTA/ Senior High School	252	90	342
Diploma/ Bachelor Graduate	12	1	13
Sarjana/ Master Graduate	28	10	38
<b>Jumlah/Total</b>	<b>299</b>	<b>101</b>	<b>400</b>

Catatan/Note: ...

Sumber/Source: Dinas Ketenagakerjaan Kabupaten Penukal Abab Lematang Ilir/Labour Service of Penukal Abab Lematang Ilir Regency

**Tabel**  
**Table** 3.2.8

**Upah Minimum Sektoral di Kabupaten Penukal Abab  
Lematang Ilir, 2021**  
*Sectoral Minimum Wage in Penukal Abab Lematang Ilir  
Regency, 2021*

<b>Lapangan Pekerjaan</b> <i>Main industry</i>	<b>Upah Minimum per Bulan (Rp)</b> <i>Minimum Wage Monthly (Rp)</i>
(1)	(2)
Pertanian Tanaman Pangan, Kehutanan, Perikanan, dan Perkebunan/ Food Crops Agriculture, Forestry, Fishery, and Plantation	...
Pertambangan dan Penggalian Mining and Quarrying	...
Industri Pengolahan Processing Industry	...
Listrik, Gas, dan Air Electric, Gas, and Water	...
Bangunan/ Construction	...
Perdagangan Besar, Eceran Rumah Makan, dan Hotel/ Large Trade, Retail Restaurant, and Hotel	...
Angkutan, Perdagangan, dan Komunikasi/ Transport, Trade, and Communication	...
Keuangan, Asuransi, Usaha Persewaan Bangunan dan Tanah, serta Jasa Perusahaan/Finance, Insurance, Real Estate, and Business Services	...
Jasa Kemasyarakatan Sosial dan Perorangan/ Social and Personal Services	...
<b>Upah Minimum Kabupaten Penukal Abab Lematang Ilir</b> <i>Minimum Wage of Penukal Abab Lematang Ilir Regency</i>	<b>3 114 446</b>

Catatan/Note: Keputusan Gubernur Sumatera Selatan Nomor : 746/KPTS/DISNAKERTRANS/2021 Tentang UMP Sumsel  
Sumber/Source: Dinas Ketenagakerjaan Kabupaten Penukal Abab Lematang Ilir/Labour Service of Penukal Abab Lematang Ilir Regency





04

**SOSIAL DAN KESEJAHTERAAN RAKYAT**  
**SOCIAL AND WELFARE**



<b>SD/MI</b>	<b>137</b>
<b>SMP/MTs</b>	<b>58</b>
<b>SMA/SMK/MA</b>	<b>42</b>

**RUMAH SAKIT**

**3**



**127**  
**2**

**MASJID**  
**GEREJA**



**PENJELASAN TEKNIS****TECHNICAL NOTES**

1. **Tidak/belum pernah sekolah** adalah mereka yang tidak pernah atau belum pernah terdaftar dan tidak pernah atau belum pernah aktif mengikuti pendidikan di suatu jenjang pendidikan formal. Termasuk juga yang tamat/belum tamat taman kanak-kanak tetapi tidak melanjutkan ke sekolah dasar.
2. **Masih bersekolah** adalah mereka yang terdaftar dan aktif mengikuti pendidikan formal dan nonformal (Paket A, B, atau C), baik pendidikan dasar, menengah maupun pendidikan tinggi. Bagi mahasiswa yang sedang cuti dianggap masih bersekolah.
3. **Tidak bersekolah lagi** adalah mereka yang pernah terdaftar dan aktif mengikuti pendidikan di suatu jenjang pendidikan formal dan nonformal (Paket A, B, atau C), tetapi pada saat pencacahan tidak lagi terdaftar dan tidak aktif mengikuti pendidikan.
4. **Tamat sekolah** adalah menyelesaikan pelajaran yang ditandai dengan lulus ujian akhir pada kelas atau tingkat terakhir suatu jenjang pendidikan di sekolah negeri maupun swasta dengan mendapatkan tanda tamat belajar/ijazah. Seseorang yang belum mengikuti pelajaran pada kelas tertinggi tetapi telah

1. **Not/never attending school** is someone who has never attended or never been registered in a formal education, such as primary, secondary, and tertiary education. Those who just completed kindergarten are considered as never attended school.
2. **Attending school** is someone who is currently attending primary, secondary, or tertiary education, including package A, package B, or package C. College student who postpones his/her study is considered as attending school.
3. **Not attending school anymore** is someone who had enrolled and participated in formal and non-formal education in the past including package A, package B, or package C, but currently does not attend school.
4. **Completed particular level of education** is someone who has completed particular level of education in private or public school and accepting graduation certificate. Someone who has never attended the highest grade but passed the final exam is considered as completed particular level of education.

mengikuti ujian akhir dan lulus dianggap tamat sekolah.

5. **Dapat membaca dan menulis** artinya dapat membaca dan menulis kata-kata/kalimat sederhana dengan suatu aksara tertentu.
6. **Jalur Pendidikan di Indonesia** terdiri atas 1) pendidikan formal, 2) pendidikan nonformal, dan 3) pendidikan informal yang ketiganya dapat saling melengkapi dan memperkaya (Undang-Undang No. 20 Tahun 2014 tentang Sistem Pendidikan Nasional).
7. **Jenjang Pendidikan Formal** terdiri atas pendidikan dasar, pendidikan menengah, dan pendidikan tinggi. Jenis pendidikan yang diajarkan mencakup pendidikan umum, kejuruan, akademik, profesi, vokasi, keagamaan, dan khusus.
  - a. Pendidikan Dasar berbentuk Sekolah Dasar (SD) dan Madrasah Ibtidaiyah (MI) atau bentuk lain yang sederajat serta Sekolah Menengah Pertama (SMP) dan Madrasah Tsanawiyah (MTs), atau bentuk lain yang sederajat.
  - b. Pendidikan Menengah berbentuk Sekolah Menengah Atas (SMA), Madrasah Aliyah (MA), Sekolah Menengah Kejuruan (SMK), dan Madrasah Aliyah Kejuruan (MAK), atau
5. **Able to read and write** is the ability to read and write at least a simple sentence in any letter of alphabets.
6. **The Education System in Indonesia** consists of 1) a formal education, 2) non-formal education, and 3) informal education that all three can be complementary and enriching (Law No. 20 Year 2014 about The National Education System).
7. **The Formal Education Level** consists of primary education, secondary education, and high education. The kind of education that taught consists of general education, vocational, academic, professional, religious, and specific education.
  - a. The Primary Education consists of Elementary School and Islamic Elementary School or other equivalent forms and Junior High School and MTs, or other equivalent forms.
  - b. The Secondary Education consists of the senior high school, MA, Vocational School, and Vocational Madrasah Aliyah, or other equivalent forms.

bentuk lain yang sederajat.

- c. Pendidikan Tinggi merupakan jenjang pendidikan setelah pendidikan menengah yang mencakup program pendidikan diploma, sarjana, magister, spesialis, dan doktor yang diselenggarakan oleh perguruan tinggi. Perguruan tinggi dapat berbentuk akademi, politeknik, sekolah tinggi, institut, atau universitas.
- c. *The High Education consists of the education level after the secondary education that consists of diplomas, bachelor, master, specialist, and doctoral degrees that are held by the college. The colleges can be academy, polytechnic, high school, institute, or university.*
8. **Rumah Sakit** adalah tempat pemeriksaan dan perawatan kesehatan, biasanya berada di bawah pengawasan dokter/tenaga medis, yang melayani penderita yang sakit untuk berobat rawat jalan atau rawat inap.
8. ***Hospital** is a place for health check, usually controlled/supervised by doctors/medical personnel to serve the ill patients to get outpatient or inpatient treatment services.*
9. **Rumah Sakit Bersalin** adalah rumah sakit khusus untuk persalinan, dilengkapi pelayanan spesialis pemeriksaan kehamilan, persalinan, rawat inap dan rawat jalan ibu dan anak yang berada di bawah pengawasan dokter spesialis kandungan.
9. ***Maternity Hospital** is a specialized hospital for childbirth, has specialist inspection service to pregnancy, childbirth, hospitalization and outpatient for mothers and children that is under the supervision of an obstetrician.*
10. **Rumah Bersalin** adalah sarana pelayanan kesehatan dengan izin sebagai rumah bersalin, dilengkapi pelayanan pemeriksaan kehamilan, persalinan serta pemeriksaan ibu dan anak yang berada di bawah pengawasan bidan senior
10. ***Maternity House** is health care facility with a license as a maternity house, equipped with prenatal care, childbirth and examination of mothers and children which is under the supervision of a senior midwife.*
11. **Poliklinik** adalah sarana kesehatan untuk pelayanan
11. ***Polyclinic** is a health facility in which to get outpatient services,*

berobat jalan, biasanya berada di bawah pengawasan dokter/tenaga medis.

*usually under the control of doctor/medical personnel.*

**12. Puskesmas (Pusat Kesehatan Masyarakat)** adalah unit pelaksana teknis dinas kesehatan Kecamatan yang mempunyai fungsi utama sebagai penyelenggara pelayanan kesehatan tingkat pertama. Wilayah kerja puskesmas maksimal adalah satu kecamatan dan untuk dapat menjangkau wilayah kerjanya, puskesmas mempunyai jaringan pelayanan yang meliputi unit Puskesmas Pembantu (Pustu), unit Puskesmas Keliling (Puskel), dan unit bidan desa/komunitas (Peraturan Menteri Kesehatan RI No. 75 Tahun 2015 Tentang Pusat Kesehatan Masyarakat).

**12. Public Health Center** is technical implementation unit of regency health department that have the primary function as a first-level health care providers. The working area standard of public health center is one district and to reach their working areas, public health centers have a service network covering subsidiary of public health center, mobile public health center units, and midwife units (Regulation of the Minister of Health of Indonesia Number 75 Year 2015 about Public Health Center).

**13. Apotek** adalah suatu tempat tertentu yang digunakan untuk melakukan pekerjaan kefarmasian, dan penyaluran/penjualan obat atau bahan farmasi dan perbekalan kesehatan lainnya kepada masyarakat yang dikelola oleh tenaga apoteker (Peraturan Menteri Kesehatan RI No. 1332 Tahun 2002 Tentang Perubahan Atas Peraturan Menteri Kesehatan RI No. 922/MENKES/PER/X/1993 Tentang Ketentuan dan Tata Cara Pemberian Izin Apotek).

**13. Pharmacy** is a specific place that is used for pharmaceutical jobs, and distribution/sale of drugs/pharmaceuticals and other medical supplies to people that are administered by trained pharmacist (Regulation of the Minister of Health of Indonesia Number 1332 Year 2002 about the Changes of Regulation of the Minister of Health of Indonesia Number 922/MENKES/PER/X/1993 about Pro-vision and Procedures for Administration of Licensed Pharmacies).

**14. imunisasi** adalah memasukkan kuman atau racun penyakit tertentu yang sudah dilemahkan

**14. Immunization** is putting enervated microbe of a certain disease into human body by injection or

(vaksin) ke dalam tubuh dengan cara disuntik atau diminum (diteteskan dalam mulut) dengan maksud agar terjadi kekebalan tubuh terhadap penyakit tersebut.

*drinking (dropping into mouth) to make the body immune to that disease.*

- 15. Keluhan kesehatan** adalah keadaan seseorang yang mengalami gangguan kesehatan atau kejiwaan, baik karena penyakit akut, penyakit kronis, kecelakaan, kriminal, atau hal lain.
- 15. Health complaint** is a condition where a person has health or mental problems because of acute illness, chronically illness, accident, crimes, or others.
- 16. Mengobati sendiri** adalah upaya oleh anggota rumah tangga/keluarga dengan melakukan pengobatan sendiri tanpa datang ke tempat fasilitas kesehatan atau memanggil dokter/petugas kesehatan ke rumahnya (misal minum obat modern, jamu, kerokan, kompres, kop, pijat) agar sembuh atau menjadi lebih ringan keluhan kesehatannya.
- 16. Self treatment** is an effort of household members/family to have a health treatment by themselves without visiting health facilities or a doctor/health personnel (for instance, by taking modern medicine, herb medicine, chief with a coin, compress, cupping suction, massage) in order to recover from illness or reduce the health complaint.
- 17. Angka penemuan kasus tuberkulosis** adalah jumlah kasus baru tuberkulosis (TB) dan kasus TB yang didiagnosis kambuh yang diobati dalam program penanggulangan TB nasional dan dilaporkan kepada WHO, dibagi dengan perkiraan WHO terhadap jumlah kasus insiden tuberkulosis pada tahun yang sama, dinyatakan sebagai persentase.
- 17. The case detection rate for all forms of tuberculosis** is the number of new and replese tuberculosis cases diagnosed and treated in national tuberculosis control programmes and notified to WHO, divided by WHO's estimate of the number of incident tuberculosis cases for the same year, expressed as a percentage.
- 18. Angka keberhasilan pengobatan tuberkulosis smear positive/Basil Tahan Asam (BTA) positif** adalah
- 18. The treatment success rate for new pulmonary smear-positive tuberculosis cases** is

proporsi (dinyatakan sebagai persentase) kasus TB BTA positif yang terdaftar di bawah program pengendalian TB nasional pada tahun tertentu yang dinyatakan berhasil menyelesaikan pengobatan. Dengan atau tanpa bukti bakteriologi keberhasilan (“sembuh” dan “menyelesaikan pengobatan” masing-masing).

**19. Kasus kumulatif AIDS** adalah kumulatif kasus AIDS sampai dengan referensi waktu tertentu.

**20. BCG (Bacillus Calmette Guerin)** merupakan vaksinasi untuk mencegah penyakit TBC, diberikan pada bayi baru lahir atau anak, dengan suntikan pada kulit pangkal lengan atas. Bekas suntikan kemudian akan membentuk tonjolan kecil jaringan parut pada kulit lengan atas. Suntikan BCG diberikan kepada anak sebanyak 1 kali.

**21. DPT (Difteri, Pertusis, Tetanus)** merupakan vaksin untuk mencegah penyakit Difteri, Pertusis, dan Tetanus yang diberikan pada bayi berumur 3 bulan ke atas, dengan suntikan pada paha, diulang 1 bulan dan 2 bulan kemudian, sehingga suntikan imunisasi DPT lengkap pada balita berjumlah 3 kali (kadang-kadang selang waktu antar suntikan bisa lebih dari 1 bulan).

**22. Luas lantai** adalah luas lantai

*the proportion (expressed as a percentage) of new smear-positive tuberculosis cases registered under a national tuberculosis control programme in a given year that successfully completed treatment. With or without bacteriological evidence of success (“cured” and “treatment completed” respectively).*

**19. Cumulative AIDS case** is cumulative AIDS cases with reference to a particular time.

**20. BCG (Bacillus Calmette Guerin)** is a vaccine to prevent TBC disease, given to newborns or children, by injection at the base of the skin of the upper arm. Injection site will form little bumps of scar tissue in the skin of the upper arm. BCG injections given to children 1 times.

**21. DPT (Diphtheria, Pertussis, Tetanus)** is a vaccine to prevent the diphtheria, pertussis, and tetanus disease, given to infants aged 3 months and above, with a shot in the thigh, repeated one month and two months later, so that the complete DPT immunization shots at toddler totaling 3 times (sometimes the time interval between injections can be more than 1 month).

**22. Floor area** is the total area which is



yang ditempati dan digunakan untuk keperluan sehari-hari (sebatas atap).

- 23. Air leding** adalah sumber air yang berasal dari air yang telah melalui proses penjernihan dan penyehatan sebelum dialirkan kepada konsumen melalui instalasi berupa saluran air. Sumber air ini biasanya diusahakan oleh PAM/PDAM/BPAM. Termasuk dalam hal ini air leding yang didapat secara eceran.
- 23. *Pipe water*** is a water Source that comes from water that has been through a process of purification and sanitation before distribute to consumers through an instalation of water lines. This water Source is usually distributed by PAM/ PDAM/ BPAM. This include a pipe water that sold at retail.
- 24. Sumur terlindung** adalah air yang berasal dari dalam tanah yang digali dan lingkaran sumur tersebut dilindungi oleh tembok Penukal Abab Lematang Iliring sedikit 0,8 meter di atas tanah dan 3 meter ke bawah tanah, serta ada lantai semen sejauh 1 meter dari lingkaran sumur.
- 24. *Protected wells*** is water that comes from the soil were excavated and the circumference of the well was protected by walls at least 0.8 meters above ground and 3 meters underground, and cement floor as far as 1 meter from the well circumference.
- 25. Status penguasaan bangunan tempat tinggal milik sendiri** adalah jika tempat tinggal tersebut pada waktu pencacahan betul-betul sudah milik kepala rumah tangga atau salah seorang anggota rumah tangga. Rumah yang dibeli secara angsuran melalui kredit bank atau rumah dengan status sewa beli dianggap rumah milik sendiri.
- 25. *Own ownership property status*** is a status of dwelling occupied belongs to the head of household or one of the household member. Houses bought through bank credit or houses with leasing status were also categorized as an own property.
- 26. Peristiwa tindak pidana yang dilaporkan** ialah setiap peristiwa yang diterima kepolisian dari laporan masyarakat, atau
- 26. *Reported crime incidence*** includes all criminal cases reported and received by police office, and all crimes caught by police.

peristiwa dimana pelakunya tertangkap tangan oleh kepolisian.

**27. Jumlah tindak pidana** menggambarkan jumlah kasus tindak pidana yang terjadi pada kurun waktu tertentu.

**28. Resiko penduduk terjadi tindak pidana per 100.000 penduduk**

Resiko penduduk terjadi tindak pidana per 100.000 penduduk mengindikasikan peluang penduduk berisiko terkena tindak pidana. Biasanya dinyatakan dalam setiap 100.000 penduduk.

**29. Selang waktu terjadi tindak pidana tahun**

Selang waktu terjadi tindak pidana tahun mengindikasikan selang waktu terjadinya satu tindak kejahatan dengan kejahatan yang lain.

**30. Persentase penyelesaian tindak pidana**

Persentase penyelesaian peristiwa tindak pidana menyatakan persentase penyelesaian tindak pidana oleh polisi. Suatu tindak pidana dinyatakan sebagai kasus yang selesai di tingkat kepolisian, apabila:

**27. *Crime total*** refers to the number of criminal cases occurring during a given period.

**28. *Crime rate***

*Crime rate indicates the probability of population exposed to risk of crime, expressed in every 100,000 people.*

**29. *Crime clock***

*Crime clock indicates the time interval of occurrence between one crime to another crime.*

**30. *Crime clearance rate***

*Crime clearance rate refers to percentage of crime clearance by police. A criminal case is categorized as a cleared case by police, if:*

- a) Berkas perkaranya sudah siap untuk diserahkan atau telah diserahkan kepada kejaksaan;
- b) Dalam hal delik aduan, pengaduannya dicabut dalam tenggang waktu yang telah ditentukan menurut undang-undang;
- c) Telah diselesaikan oleh kepolisian berdasarkan azas *plichtmatigheid* (kewajiban berdasarkan kewenangan hukum);
- d) Kasus yang dimaksud tidak termasuk kompetensi kepolisian
- e) Tersangka meninggal dunia;
- f) Kasus Kadaluarsa

- a) *All documents are ready to submit or already submitted to justice court;*
- b) *In the case of attense that warrants complaint, the complaint was withdraw within a given period state in the law;*
- c) *The case was cleared by police based on the principle of plichmatigheid (obligation on the basis of law authority);*
- d) *The case was not the responsibility of police office;*
- e) *The suspect died;*
- f) *The case was out of date.*

**31. Bencana Alam** adalah peristiwa atau serangkaian peristiwa yang mengancam dan mengganggu kehidupan / penghidupan masyarakat yang disebabkan oleh faktor alam antara lain berupa gempa bumi, tsunami, gunung meletus, banjir, kekeringan, angin topan, dan tanah longsor sehingga mengakibatkan kerugian materi maupun non-materi.

**32. Korban meninggal** adalah orang yang dilaporkan tewas atau meninggal dunia akibat bencana.

**31. Natural Disaster** is an event or series of events that threaten and disrupt the lives and livelihoods caused by natural factors such as: earthquake, tsunami, volcanic eruption, flood, flash flood, drought, typhoon/cyclone, and landslide so it can lead to result in loss of material and non-material.

**32. Fatality** is a person reported killed or death in the wake of a disaster.

- 33. Korban hilang** adalah orang yang dilaporkan hilang atau tidak ditemukan atau tidak diketahui keberadaannya setelah terjadi bencana.
- 34. Korban luka/sakit** adalah orang yang mengalami luka-luka atau sakit, dalam keadaan luka ringan, luka sedang maupun luka parah/berat, baik yang berobat jalan maupun rawat inap.
- 35. Rusak Berat** adalah kriteria kerusakan yang mengakibatkan bangunan roboh atau sebagian besar komponen struktur rusak.
- 36. Rusak sedang** adalah kriteria kerusakan yang mengakibatkan sebagian kecil komponen struktur rusak, dan komponen penunjang rusak namun bangunan masih tetap berdiri.
- 37. Rusak ringan** adalah kriteria kerusakan yang mengakibatkan sebagian komponen struktur retak (struktur masih bisa digunakan) dan bangunan masih tetap berdiri.
- 38. Untuk mengukur kemiskinan**, BPS menggunakan konsep kemampuan memenuhi kebutuhan dasar (basic needs approach). Dengan pendekatan ini, kemiskinan dipandang sebagai ketidakmampuan dari
- 33. *Missing person*** is a person reported missing or who cannot be located or who cannot be accounted for in the wake of a disaster.
- 34. *Casualty*** is a person suffering injury or illness, in a state of light injury, moderate injury, or heavy injury, which in undergoing treatment as either an outpatient or inpatient.
- 35. *Severely damaged*** is the criteria of damage that resulted most buildings collapsed or damaged its structural components.
- 36. *Damaged*** is the criteria of damage that resulted defective fraction of structural components and supporting components damaged, but the building still stands.
- 37. *Lightly damaged*** is the criteria of damage that resulted partially cracked structural components, but the structure still can be used and the building still stands.
- 38. *To measure poverty***, BPS-Statistics Indonesia has used the concept of basic needs approach. Therefore, poverty is viewed as economic inability to fulfill food and non-food basic needs which are measured by consumption/expenditure.

39. Sisi ekonomi untuk memenuhi kebutuhan dasar makanan dan bukan makanan yang diukur dari sisi pengeluaran. Metode yang digunakan adalah menghitung Garis Kemiskinan (GK), yang terdiri dari dua komponen yaitu Garis Kemiskinan Makanan (GKM) dan Garis Kemiskinan Non-Makanan (GKNM). Penghitungan Garis Kemiskinan dilakukan secara terpisah untuk daerah perkotaan dan perdesaan.
40. **Penduduk miskin** adalah penduduk yang memiliki rata-rata pengeluaran per kapita per bulan di bawah Garis Kemiskinan.
41. **Garis Kemiskinan Makanan (GKM)** merupakan nilai pengeluaran kebutuhan minimum makanan yang disetarakan dengan 2.100 kkalori per kapita per hari. Garis Kemiskinan Non-Makanan (GKNM) adalah kebutuhan minimum untuk perumahan, sandang, pendidikan, kesehatan, dan kebutuhan dasar lainnya.
39. *The method used is calculating poverty line, which consists of two components that are Food Poverty Line (FPL) and Non-Food Poverty Line (NFPL). The poverty line was calculated separately for urban and rural areas.*
40. *A person whose expenditure per capita per month is below the poverty line is considered to be poor.*
41. *The Food Poverty Line refers to the daily minimum requirement of 2,100 kcal per capita per day. The Non-Food Poverty Line refers to the minimum requirement for household necessities for clothing, education, health, and other basic individual needs.*

**ULASAN****DESCRIPTION****4.1 Pendidikan**

Sarana pendidikan pada semua jenjang pendidikan di Kabupaten Penukal Abab Lematang Ilir sudah cukup memadai. Jumlah sarana pendidikan pada hampir semua jenjang pendidikan mengalami perubahan dibanding tahun sebelumnya. Pada tahun 2021 ada penambahan Sekolah SD/MI yang bertambah 3 sekolah, SMP/MTs bertambah 1 sekolah dan SMU/SMK/MA yang bertambah 2 sekolah dibandingkan tahun sebelumnya.

**4.2 Kesehatan**

Salah satu peranan pemerintah dalam pembangunan kesehatan adalah menyediakan sarana kesehatan yang dapat dijangkau oleh masyarakat luas, baik dari segi finansial maupun dari segi lokasi. Pada tahun 2021 terdapat 3 buah rumah sakit, 9 unit puskesmas, dan 2 Klinik Pratama.

Jumlah tenaga kesehatan di Kabupaten Penukal Abab Lematang Ilir seluruhnya sebanyak 763 orang dengan rincian 20 Dokter, 7 Dokter gigi 248 tenaga keperawatan, 453 Bidan, 27 Tenaga Kefarmasian dan 8 Tenaga gizi.

**4.1 Education**

*Number facilities at all levels of education in Penukal Abab Lematang Ilir Regency is sufficient. The number of educational facilities at almost all levels of education has changed compared to the previous year. In 2021 there will be additional SD/MI schools which will increase by 3 schools, SMP/MTs will increase by 1 school and SMU/SMK/MA will increase by 2 schools compared to the previous year.*

**4.2 Kesehatan**

*One of government role in establishing health infrastructure is providing health facility that can be reached by all of people, either aspect of financial or location. In 2021, there are 3 hospital, 9 Public Health Center, and 2 Primary Clinic.*

*The number of health personnel in Penukal Abab Lematang Ilir Regency is 763 people consist of 20 Doctors, 7 Dentist, 248 Nurses, 453 Midwives, 27 Pharma-ceutical and 8 Nutritionis.*

### 4.3 Keluarga Berencana

Peserta KB baru yang dapat dicapai pada tahun 2021 berjumlah 12.008 akseptor. Angka tersebut naik dibanding pencapaian peserta KB baru tahun sebelumnya 9.926 akseptor. Peserta KB aktif tahun 2021 naik menjadi 36.101 dari 35.898 akseptor tahun sebelumnya atau naik 0,56 persen.

Tiga macam alat kontrasepsi yang paling banyak digunakan peserta KB baru adalah suntikan, pil, dan implant. Suntikan digunakan oleh 4.664 akseptor atau sebanyak 38,84 persen; pil 4.170 akseptor atau 34,72 persen; dan Implant 1.905 akseptor atau 15,86 persen. Untuk peserta KB Aktif, implant digunakan oleh 15.847 akseptor atau sebanyak 43,89 persen; suntikan 10.976 akseptor atau 30,40 persen; dan pil 3.850 akseptor atau 10,66 persen.

### 4.4 Agama dan Sosial Lainnya

Jumlah fasilitas peribadatan di Kabupaten Penukal Abab Lematang Ilir Tahun 2021 terdapat fasilitas peribadatan masjid berjumlah 127, dan Mushola 56 buah. Jumlah penganut agama Islam di Kabupaten Penukal Abab Lematang ilir berjumlah 176.569 orang, Katolik berjumlah 93 orang, Protestan 390 orang, Hindu 3 orang, dan Budha 56 orang.

### 4.3 Family Planning

*in 2021, the new acceptor of family planning were 12.008 acceptors . That increased than previous year 9.926 acceptors . Active acceptors increased 36.101 to 35.898 acceptors than previous year or increased 0,56 percent.*

*Three kinds of contraceptives are most widely used were injections, pills and implants. Injections used by 4.664 acceptors or 38,84 percent, pils used by 4.170 acceptors or 34,72 percent; and implants used by 1.905 acceptors 15,86 percent. For the active acceptor. Implant used by 15.847 acceptors or 43,89 percent; Injection used by 10.976 acceptors or 30,40 percent, and pills used by 3.850 acceptors or 10,66 percent.*

### 4.4 Religion and Other Social Affair

*The number of worship facilities in Penukal Abab Lematang Ilir Regency in 2021 are Mosque 127 units and Mushola 56 units. The number of population by religion in Penukal Abab Lematang Ilir are Islam 176.569 people, Catholic 93 people, Protestan 390 people, Hindu 3 people, and budha 56 people.*

#### 4.1 PENDIDIKAN EDUCATION

**Tabel 4.1.1** Jumlah Sekolah, Guru, dan Murid Taman Kanak-Kanak (TK) di Bawah Kementerian Pendidikan dan Kebudayaan Menurut Kecamatan di Kabupaten Penukal Abab Lematang Ilir, 2020/2021 dan 2021/2022  
*Number of Schools, Teachers, and Pupils in Kindergarten Under The Ministry of Education and Culture by Subdistrict in Penukal Abab Lematang Ilir Regency, 2020/2021 and 2021/2022*

Kecamatan Subdistrict	Sekolah/Schools					
	Negeri/Public		Swasta/Private		Jumlah/Total	
	2020/2021	2021/2022	2020/2021	2021/2022	2020/2021	2021/2022
(1)	(2)	(3)	(4)	(5)	(6)	(7)
Talang Ubi	2	2	19	17	21	19
Tanah Abang	1	1	5	6	6	7
Abab	-	-	9	9	9	9
Penukal	1	1	2	2	3	3
Penukal Utara	-	-	3	3	3	3
<b>Penukal Abab Lematang Ilir</b>	<b>4</b>	<b>4</b>	<b>38</b>	<b>37</b>	<b>42</b>	<b>41</b>



Lanjutan Tabel/*Continued Table* 4.1.1

Kecamatan Subdistrict	Guru 'Teachers'					
	Negeri/ <i>Public</i>		Swasta/ <i>Private</i>		Jumlah/ <i>Total</i>	
	2020/2021	2021/2022	2020/2021	2021/2022	2020/2021	2021/2022
(1)	(8)	(9)	(10)	(11)	(12)	(13)
Talang Ubi	17	14	91	67	108	81
Tanah Abang	9	7	21	22	30	29
Abab	-	-	27	25	27	25
Penukal	4	3	5	5	9	8
Penukal Utara	-	-	11	10	11	10
<b>Penukal Abab Lematang Ilir</b>	<b>30</b>	<b>24</b>	<b>155</b>	<b>129</b>	<b>185</b>	<b>153</b>

Lanjutan Tabel/*Continued Table 4.1.1*

Kecamatan Subdistrict	Murid/Students					
	Negeri/Public		Swasta/Private		Jumlah/Total	
	2020/2021	2021/2022	2020/2021	2021/2022	2020/2021	2021/2022
(1)	(14)	(15)	(16)	(17)	(18)	(19)
Talang Ubi	190	178	827	693	1 017	871
Tanah Abang	88	61	268	273	356	334
Abab	-	-	406	326	406	326
Penukal	25	21	44	53	69	74
Penukal Utara	-	-	118	104	118	104
<b>Penukal Abab Lematang Ilir</b>	<b>303</b>	<b>260</b>	<b>1 663</b>	<b>1 449</b>	<b>1 966</b>	<b>1 709</b>

Catatan/Note: <sup>1</sup> Jumlah guru termasuk kepala sekolah dan guru/*The total of teachers including headmaster and teacher*

Sumber/Source: Kementerian Pendidikan dan Kebudayaan, Data Semester Ganji 2020/*Ministry of Educations and Culture, 2020 Odd Semester Data*

**Tabel**  
**Table** 4.1.2**Jumlah Sekolah, Guru, dan Murid Raudatul Athfal (RA)  
di Bawah Kementerian Agama Menurut Kecamatan di  
Kabupaten Penukal Abab Lematang Ilir, 2020/2021 dan  
2021/2022****Number of Schools, Teachers, and Pupils in Raudatul Athfal  
(RA) Under The Ministry of Religious Affairs by Subdistrict  
in Penukal Abab Lematang Ilir Regency, 2020/2021 and  
2021/2022**

Kecamatan Subdistrict	Sekolah/Schools		Guru/Teachers		Murid/Pupils	
	2020/2021	2021/2022	2020/2021	2021/2022	2020/2021	2021/2022
(1)	(2)	(3)	(4)	(5)	(6)	(7)
Talang Ubi	6	6	31	37	272	232
Tanah Abang	1	1	2	6	39	24
Abab	1	1	5	7	60	54
Penukal	-	-	-	-	-	-
Penukal Utara	-	-	-	-	-	-
<b>Penukal Abab Lematang Ilir</b>	<b>8</b>	<b>8</b>	<b>38</b>	<b>50</b>	<b>371</b>	<b>310</b>

Catatan/Note: Seluruh Raudatul Athfal (RA) berstatus swasta/All Raudatul Athfal (RA) are private

Sumber/Source: Kementerian Agama, EMIS, data semester ganjil/Ministry of Religious Affairs, EMIS, odd semester data

**Tabel**  
**Table** 4.1.3

**Jumlah Sekolah, Guru, dan Murid Sekolah Dasar (SD) di Bawah Kementerian Pendidikan dan Kebudayaan Menurut Kecamatan di Kabupaten Penukal Abab Lematang Ilir, 2020/2021 dan 2021/2022**  
**Number of Schools, Teachers, and Pupils in Primary Schools Under The Ministry of Education and Culture by Subdistrict in Penukal Abab Lematang Ilir Regency, 2020/2021 and 2021/2022**

Kecamatan Subdistrict	Sekolah/Schools					
	Negeri/Public		Swasta/Private		Jumlah/Total	
	2020/2021	2021/2022	2020/2021	2021/2022	2020/2021	2021/2022
(1)	(2)	(3)	(4)	(5)	(6)	(7)
Talang Ubi	45	45	7	8	52	53
Tanah Abang	21	21	1	1	22	22
Abab	12	12	3	5	15	17
Penukal	21	21	-	-	21	21
Penukal Utara	14	14	1	1	15	15
<b>Penukal Abab Lematang Ilir</b>	<b>113</b>	<b>113</b>	<b>12</b>	<b>15</b>	<b>125</b>	<b>128</b>

Lanjutan Tabel/*Continued Table* 4.1.3

Kecamatan <i>Subdistrict</i>	Guru <sup>1</sup> / <i>Teachers</i> <sup>1</sup>					
	Negeri/ <i>Public</i>		Swasta/ <i>Private</i>		Jumlah/ <i>Total</i>	
	2020/2021	2021/2022	2020/2021	2021/2022	2020/2021	2021/2022
(1)	(8)	(9)	(10)	(11)	(12)	(13)
Talang Ubi	529	535	81	83	610	618
Tanah Abang	266	271	8	6	274	277
Abab	173	195	12	30	185	225
Penukal	251	268	-	-	251	268
Penukal Utara	159	180	19	17	178	197
<b>Penukal Abab Lematang Ilir</b>	<b>1 378</b>	<b>1 449</b>	<b>120</b>	<b>136</b>	<b>1 498</b>	<b>1 585</b>

Lanjutan Tabel/*Continued Table 4.1.3*

Kecamatan Subdistrict	Murid/Students					
	Negeri/Public		Swasta/Private		Jumlah/Total	
	2020/2021	2021/2022	2020/2021	2021/2022	2020/2021	2021/2022
(1)	(14)	(15)	(16)	(17)	(18)	(19)
Talang Ubi	9 778	9 590	1 473	1 521	11 251	11 111
Tanah Abang	4 062	3 825	59	98	4 121	3 923
Abab	2 906	2 702	308	407	3 214	3 109
Penukal	4 286	4 069	-	-	4 286	4 069
Penukal Utara	2 796	2 709	426	359	3 222	3 068
<b>Penukal Abab Lematang Ilir</b>	<b>23 828</b>	<b>22 895</b>	<b>2 266</b>	<b>2 385</b>	<b>26 094</b>	<b>25 280</b>

Catatan/Note: <sup>1</sup> Jumlah guru termasuk kepala sekolah dan guru/*The total of teachers including headmaster and teacher*  
 Sumber/Source: Kementerian Pendidikan dan Kebudayaan, Sistem Data Pokok Pendidikan, data semester ganjil/ Ministry of  
 Educations and Culture, Basic Education Data System, odd semester

**Tabel**  
**Table** 4.1.4

**Jumlah Sekolah, Guru, dan Murid Madrasah Ibtidaiyah (MI) di Bawah Kementerian Agama Menurut Kecamatan Menurut Kecamatan di Kabupaten Penukal Abab Lematang Ilir, 2020/2021 dan 2021/2022**  
**Number of Schools, Teachers, and Pupils in Madrasah Ibtidaiyah (MI) Under The Ministry of Religious Affairs by Subdistrict in Penukal Abab Lematang Ilir Regency, 2020/2021 and 2021/2022**

Kecamatan Subdistrict	Sekolah/Schools					
	Negeri/Public		Swasta/Private		Jumlah/Total	
	2020/2021	2021/2022	2020/2021	2021/2022	2020/2021	2021/2022
(1)	(14)	(15)	(16)	(17)	(18)	(19)
Talang Ubi	1	1	1	1	2	2
Tanah Abang	-	-	3	3	3	3
Abab	-	-	2	2	2	2
Penukal	-	-	-	-	-	-
Penukal Utara	-	-	2	2	2	2
<b>Penukal Abab Lematang Ilir</b>	<b>1</b>	<b>1</b>	<b>8</b>	<b>8</b>	<b>9</b>	<b>9</b>

Lanjutan Tabel/*Continued Table 4.1.4*

Kecamatan Subdistrict	Guru /Teachers					
	Negeri/Public		Swasta/Private		Jumlah/Total	
	2020/2021	2021/2022	2020/2021	2021/2022	2020/2021	2021/2022
(1)	(8)	(9)	(10)	(11)	(12)	(13)
Talang Ubi	16	21	3	4	19	25
Tanah Abang	-	-	24	35	24	35
Abab	-	-	21	23	21	23
Penukal	-	-	-	-	-	-
Penukal Utara	-	-	14	19	14	19
<b>Penukal Abab Lematang Ilir</b>	<b>16</b>	<b>21</b>	<b>62</b>	<b>81</b>	<b>78</b>	<b>102</b>



Lanjutan Tabel/*Continued Table* 4.1.4

Kecamatan Subdistrict	Murid/Students					
	Negeri/Public		Swasta/Private		Jumlah/Total	
	2020/2021	2021/2022	2020/2021	2021/2022	2020/2021	2021/2022
(1)	(8)	(9)	(10)	(11)	(12)	(13)
Talang Ubi	283	282	24	34	307	316
Tanah Abang	-	-	202	185	202	185
Abab	-	-	596	498	596	498
Penukal	-	-	-	-	-	-
Penukal Utara	-	-	291	231	291	231
<b>Penukal Abab Lematang Ilir</b>	<b>283</b>	<b>282</b>	<b>1 113</b>	<b>948</b>	<b>1 396</b>	<b>1 230</b>

Catatan/Note: ...

Sumber/Source: Kementerian Agama, EMIS, Data Semester Ganjil/Ministry of Religious Affairs, EMIS, Odd Semester Data

**Tabel**  
**Table** 4.1.5

**Jumlah Sekolah, Guru, dan Murid Sekolah Menengah Pertama (SMP) di Bawah Kementerian Pendidikan dan Kebudayaan Menurut Kecamatan di Kabupaten Penukal Abab Lematang Ilir, 2020/2021 dan 2021/2022**  
**Number of Schools, Teachers, and Pupils in Junior High Schools Under The Ministry of Education and Culture by Subdistrict in Penukal Abab Lematang Ilir Regency, 2020/2021 and 2021/2022**

Kecamatan Subdistrict	Sekolah/Schools					
	Negeri/Public		Swasta/Private		Jumlah/Total	
	2020/2021	2021/2022	2020/2021	2021/2022	2020/2021	2021/2022
(1)	(2)	(3)	(4)	(5)	(6)	(7)
Talang Ubi	13	13	6	6	19	19
Tanah Abang	4	4	3	3	7	7
Abab	4	4	3	3	7	7
Penukal	7	7	-	-	7	7
Penukal Utara	5	5	2	2	7	7
<b>Penukal Abab Lematang Ilir</b>	<b>33</b>	<b>33</b>	<b>14</b>	<b>14</b>	<b>47</b>	<b>47</b>

Lanjutan Tabel/*Continued Table 4.1.5*

Kecamatan <i>Subdistrict</i>	Guru <sup>1</sup> / <i>Teachers</i> <sup>1</sup>					
	Negeri/ <i>Public</i>		Swasta/ <i>Private</i>		Jumlah/ <i>Total</i>	
	2020/2021	2021/2022	2020/2021	2021/2022	2020/2021	2021/2022
(1)	(8)	(9)	(10)	(11)	(12)	(13)
Talang Ubi	223	221	68	75	291	296
Tanah Abang	92	97	39	40	131	137
Abab	81	82	14	20	95	102
Penukal	173	180	-	-	173	180
Penukal Utara	71	78	16	17	87	95
<b>Penukal Abab Lematang Ilir</b>	<b>640</b>	<b>658</b>	<b>137</b>	<b>152</b>	<b>777</b>	<b>810</b>

Lanjutan Tabel/Continued Table 4.1.5

Kecamatan Subdistrict	Murid/Students					
	Negeri/Public		Swasta/Private		Jumlah/Total	
	2020/2021	2021/2022	2020/2021	2021/2022	2020/2021	2021/2022
(1)	(14)	(15)	(16)	(17)	(18)	(19)
Talang Ubi	3 238	3 297	1 041	1 170	4 279	4 467
Tanah Abang	1 083	1 103	488	484	1 571	1 587
Abab	1 184	1 098	340	449	1 524	1 547
Penukal	1 971	1 856	-	-	1 971	1 856
Penukal Utara	1 097	1 117	420	366	1 517	1 483
<b>Penukal Abab Lematang Ilir</b>	<b>8 573</b>	<b>8 471</b>	<b>2 289</b>	<b>2 469</b>	<b>10 862</b>	<b>10 940</b>

Catatan/Note: <sup>1</sup> Jumlah guru termasuk kepala sekolah dan guru/The total of teachers including headmaster and teacher  
 Sumber/Source: Kementerian Pendidikan dan Kebudayaan, Sistem Data Pokok Pendidikan, data semester ganjil/ Ministry of  
 Educations and Culture, Basic Education Data System, odd semester

**Tabel**  
**Table** 4.1.6

**Jumlah Sekolah, Guru, dan Murid Madrasah Tsanawiyah (MTs) di Bawah Kementerian Agama Menurut Kecamatan di Kabupaten Penukal Abab Lematang Ilir, 2020/2021 dan 2021/2022**

*Number of Schools, Teachers, and Pupils in Madrasah Tsanawiyah (MTs) Under The Ministry of Religious Affairs by Subdistrict in Penukal Abab Lematang Ilir Regency, 2020/2021 and 2021/2022*

Kecamatan Subdistrict	Sekolah/Schools					
	Negeri/Public		Swasta/Private		Jumlah/Total	
	2020/2021	2021/2022	2020/2021	2021/2022	2020/2021	2021/2022
(1)	(14)	(15)	(16)	(17)	(18)	(19)
Talang Ubi	1	1	3	3	4	4
Tanah Abang	-	-	3	3	3	3
Abab	-	-	1	2	1	2
Penukal	-	-	1	1	1	1
Penukal Utara	-	-	1	1	1	1
<b>Penukal Abab Lematang Ilir</b>	<b>1</b>	<b>1</b>	<b>9</b>	<b>10</b>	<b>10</b>	<b>11</b>

Lanjutan Tabel/Continued Table 4.1.6

Kecamatan Subdistrict	Guru /Teachers					
	Negeri/Public		Swasta/Private		Jumlah/Total	
	2020/2021	2021/2022	2020/2021	2021/2022	2020/2021	2021/2022
(1)	(8)	(9)	(10)	(11)	(12)	(13)
Talang Ubi	9	18	27	35	36	53
Tanah Abang	-	-	54	68	54	68
Abab	-	-	-	16	-	16
Penukal	-	-	22	27	22	27
Penukal Utara	-	-	11	13	11	13
<b>Penukal Abab Lematang Ilir</b>	<b>9</b>	<b>18</b>	<b>114</b>	<b>159</b>	<b>123</b>	<b>177</b>

Lanjutan Tabel/*Continued Table 4.1.6*

Kecamatan Subdistrict	Murid/Students					
	Negeri/Public		Swasta/Private		Jumlah/Total	
	2020/2021	2021/2022	2020/2021	2021/2022	2020/2021	2021/2022
(1)	(8)	(9)	(10)	(11)	(12)	(13)
Talang Ubi	116	126	209	216	325	342
Tanah Abang	-	-	672	792	672	792
Abab	-	-	112	129	112	129
Penukal	-	-	70	92	70	92
Penukal Utara	-	-	53	56	53	56
<b>Penukal Abab Lematang Ilir</b>	<b>116</b>	<b>126</b>	<b>1 116</b>	<b>1 285</b>	<b>1 232</b>	<b>1 411</b>

Catatan/Note: ...

Sumber/Source: Kementerian Agama, EMIS, Data Semester Ganjil/Ministry of Religious Affairs, EMIS, Odd Semester Data

**Tabel**  
**Table** 4.1.7

**Jumlah Sekolah, Guru, dan Murid Sekolah Menengah Atas (SMA) di Bawah Kementerian Pendidikan dan Kebudayaan Menurut Kecamatan di Kabupaten Penukal Abab Lematang Ilir, 2020/2021 dan 2021/2022**  
**Number of Schools, Teachers, and Pupils in Senior High Schools Under The Ministry of Education and Culture by Subdistrict in Penukal Abab Lematang Ilir Regency, 2020/2021 and 2021/2022**

Kecamatan Subdistrict	Sekolah/Schools					
	Negeri/Public		Swasta/Private		Jumlah/Total	
	2020/2021	2021/2022	2020/2021	2021/2022	2020/2021	2021/2022
(1)	(2)	(3)	(4)	(5)	(6)	(7)
Talang Ubi	6	6	3	3	9	9
Tanah Abang	3	3	3	3	6	6
Abab	2	2	1	1	3	3
Penukal	3	3	-	-	3	3
Penukal Utara	2	2	-	-	2	2
<b>Penukal Abab Lematang Ilir</b>	<b>16</b>	<b>16</b>	<b>7</b>	<b>7</b>	<b>23</b>	<b>23</b>



Lanjutan Tabel/*Continued Table* 4.1.7

Kecamatan <i>Subdistrict</i>	Guru <sup>1</sup> / <i>Teachers</i> <sup>1</sup>					
	Negeri/ <i>Public</i>		Swasta/ <i>Private</i>		Jumlah/ <i>Total</i>	
	2020/2021	2021/2022	2020/2021	2021/2022	2020/2021	2021/2022
(1)	(8)	(9)	(10)	(11)	(12)	(13)
Talang Ubi	130	142	41	33	171	175
Tanah Abang	89	79	22	11	111	90
Abab	53	53	4	1	57	54
Penukal	50	52	-	-	50	52
Penukal Utara	56	58	-	-	56	58
<b>Penukal Abab Lematang Ilir</b>	<b>378</b>	<b>384</b>	<b>67</b>	<b>45</b>	<b>445</b>	<b>429</b>

Lanjutan Tabel/Continued Table 4.1.7

Kecamatan Subdistrict	Murid/Students					
	Negeri/Public		Swasta/Private		Jumlah/Total	
	2020/2021	2021/2022	2020/2021	2021/2022	2020/2021	2021/2022
(1)	(14)	(15)	(16)	(17)	(18)	(19)
Talang Ubi	2 008	1 964	540	433	2 548	2 397
Tanah Abang	1 162	1 137	430	444	1 592	1 581
Abab	749	774	261	194	1 010	968
Penukal	681	677	-	-	681	677
Penukal Utara	850	830	-	-	850	830
<b>Penukal Abab Lematang Ilir</b>	<b>5 450</b>	<b>5 382</b>	<b>1 231</b>	<b>1 071</b>	<b>6 681</b>	<b>6 453</b>

Catatan/Note: <sup>1</sup> Jumlah guru termasuk kepala sekolah dan guru/The total of teachers including headmaster and teacher  
 Sumber/Source: Kementerian Pendidikan dan Kebudayaan, Sistem Data Pokok Pendidikan, data semester ganjil/ Ministry of  
 Educations and Culture, Basic Education Data System, odd semester

**Tabel**  
**Table** 4.1.8

**Jumlah Sekolah, Guru, dan Murid Sekolah Menengah Kejuruan (SMK) di Bawah Kementerian Pendidikan dan Kebudayaan Menurut Kecamatan di Kabupaten Penukal Abab Lematang Ilir, 2020/2021 dan 2021/2022**  
***Number of Schools, Teachers, and Pupils in Vocational High Schools Under The Ministry of Education and Culture by Subdistrict in Penukal Abab Lematang Ilir Regency, 2020/2021 and 2021/2022***

Kecamatan Subdistrict	Sekolah/Schools					
	Negeri/Public		Swasta/Private		Jumlah/Total	
	2020/2021	2021/2022	2020/2021	2021/2022	2020/2021	2021/2022
(1)	(2)	(3)	(4)	(5)	(6)	(7)
Talang Ubi	1	2	4	4	4	6
Tanah Abang	1	1	-	-	1	1
Abab	-	-	2	2	2	2
Penukal	2	2	-	-	2	2
Penukal Utara	1	1	-	-	1	1
<b>Penukal Abab Lematang Ilir</b>	<b>5</b>	<b>6</b>	<b>6</b>	<b>6</b>	<b>10</b>	<b>12</b>

Lanjutan Tabel/*Continued Table 4.1.8*

Kecamatan Subdistrict	Guru <sup>1</sup> /Teachers <sup>1</sup>					
	Negeri/Public		Swasta/Private		Jumlah/Total	
	2020/2021	2021/2022	2020/2021	2021/2022	2020/2021	2021/2022
(1)	(8)	(9)	(10)	(11)	(12)	(13)
Talang Ubi	36	52	31	35	67	87
Tanah Abang	24	28	-	-	24	28
Abab	-	-	15	12	15	12
Penukal	66	66	-	-	66	66
Penukal Utara	17	16	-	-	17	16
<b>Penukal Abab Lematang Ilir</b>	<b>143</b>	<b>162</b>	<b>46</b>	<b>47</b>	<b>189</b>	<b>209</b>

Lanjutan Tabel/*Continued Table 4.1.8*

Kecamatan Subdistrict	Murid/Students					
	Negeri/Public		Swasta/Private		Jumlah/Total	
	2020/2021	2021/2022	2020/2021	2021/2022	2020/2021	2021/2022
(1)	(14)	(15)	(16)	(17)	(18)	(19)
Talang Ubi	571	740	648	660	1 219	1 400
Tanah Abang	480	490	-	-	480	490
Abab	-	-	128	90	128	90
Penukal	963	957	-	-	963	957
Penukal Utara	109	121	-	-	109	121
<b>Penukal Abab Lematang Ilir</b>	<b>2 123</b>	<b>2 308</b>	<b>776</b>	<b>750</b>	<b>2 899</b>	<b>3 058</b>

Catatan/*Note*: 1 Guru yang mengajar di 2 sekolah atau lebih dihitung di masing-masing sekolah. Jumlah guru termasuk kepala sekolah dan guru/*The teacher who taught in two schools or more counted in every school. The total of teachers including headmaster and teacher*

Sumber/*Source*: Kementerian Pendidikan dan Kebudayaan, Sistem Data Pokok Pendidikan, data semester ganjil/*Ministry of Educations and Culture, Basic Education Data System, odd semester*

**Tabel**  
**Table** 4.1.9

**Jumlah Sekolah, Guru, dan Murid Madrasah Aliyah (MA) di Bawah Kementerian Agama Menurut Kecamatan di Kabupaten Penukal Abab Lematang Ilir, 2020/2021 dan 2021/2022**

**Number of Schools, Teachers, and Pupils in Madrasah Aliyah (MA) Under the Ministry of Religious Affairs by Subdistrict in Penukal Abab Lematang Ilir Regency, 2020/2021 and 2021/2022**

Kecamatan Subdistrict	Sekolah/Schools					
	Negeri/Public		Swasta/Private		Jumlah/Total	
	2020/2021	2021/2022	2020/2021	2021/2022	2020/2021	2021/2022
(1)	(14)	(15)	(16)	(17)	(18)	(19)
Talang Ubi	-	-	2	2	2	2
Tanah Abang	-	-	2	2	2	2
Abab	-	-	2	2	2	2
Penukal	-	-	-	-	-	-
Penukal Utara	-	-	1	1	1	1
<b>Penukal Abab Lematang Ilir</b>	<b>-</b>	<b>-</b>	<b>7</b>	<b>7</b>	<b>7</b>	<b>7</b>

Sumber/Source: Kementerian Agama, EMIS, data semester ganjillaporan sampai dengan 15 Maret 2020/Ministry of Religious Affairs, EMIS, odd semester report data up to March 15th, 2020

Kecamatan Subdistrict	Guru /Teachers					
	Negeri/Public		Swasta/Private		Jumlah/Total	
	2020/2021	2021/2022	2020/2021	2021/2022	2020/2021	2021/2022
(1)	(8)	(9)	(10)	(11)	(12)	(13)
Talang Ubi	-	-	28	35	28	35
Tanah Abang	-	-	20	28	20	28
Abab	-	-	10	17	10	17
Penukal	-	-	-	-	-	-
Penukal Utara	-	-	3	3	3	3
<b>Penukal Abab Lematang Ilir</b>	-	-	<b>61</b>	<b>83</b>	<b>61</b>	<b>83</b>

Kecamatan Subdistrict	Murid/Students					
	Negeri/Public		Swasta/Private		Jumlah/Total	
	2020/2021	2021/2022	2020/2021	2021/2022	2020/2021	2021/2022
(1)	(8)	(9)	(10)	(11)	(12)	(13)
Talang Ubi	-	-	126	129	126	129
Tanah Abang	-	-	320	251	320	251
Abab	-	-	69	84	69	84
Penukal	-	-	-	-	-	-
Penukal Utara	-	-	29	35	29	35
<b>Penukal Abab Lematang Ilir</b>	<b>-</b>	<b>-</b>	<b>544</b>	<b>499</b>	<b>544</b>	<b>499</b>

Catatan/Note: ...

Sumber/Source: Kementerian Agama, EMIS, Data Semester Ganjil/Ministry of Religious Affairs, EMIS, Odd Semester Data



**Tabel**  
**Table** 4.1.10

**Jumlah Desa<sup>1</sup>/Kelurahan yang Memiliki Fasilitas Sekolah Menurut Kecamatan dan Tingkat Pendidikan di Kabupaten Penukal Abab Lematang Ilir, 2019– 2021**  
**Number of Villages<sup>1</sup> Having Educational Facilities by Subdistrict and Educational Level in Penukal Abab Lematang Ilir Regency, 2019– 2021**

Kecamatan Subdistrict	SD Primary School		
	2019	2020	2021
(1)	(2)	(3)	(4)
Talang Ubi	24	24	25
Tanah Abang	20	20	20
Abab	14	12	12
Penukal	15	17	17
Penukal Utara	12	15	15
<b>Penukal Abab Lematang Ilir</b>	<b>85</b>	<b>88</b>	<b>89</b>

Lanjutan Tabel/*Continued Table* 4.1.10

Kecamatan Subdistrict	SMP Junior High School		
	2019	2020	2021
(1)	(5)	(6)	(7)
Talang Ubi	13	16	14
Tanah Abang	6	6	6
Abab	5	8	8
Penukal	7	7	8
Penukal Utara	7	6	6
<b>Penukal Abab Lematang Ilir</b>	<b>38</b>	<b>43</b>	<b>42</b>

Lanjutan Tabel/*Continued Table* 4.1.10

Kecamatan Subdistrict	SMA Senior High School		
	2019	2020	2021
(1)	(8)	(9)	(10)
Talang Ubi	7	9	8
Tanah Abang	6	5	5
Abab	2	4	4
Penukal	4	4	3
Penukal Utara	4	3	3
<b>Penukal Abab Lematang Ilir</b>	<b>23</b>	<b>25</b>	<b>23</b>

Lanjutan Tabel/*Continued Table 4.1.10*

Kecamatan Subdistrict	SMK Vocational School		
	2019	2020	2021
(1)	(11)	(12)	(13)
Talang Ubi	3	4	6
Tanah Abang	1	1	2
Abab	1	2	1
Penukal	2	2	2
Penukal Utara	2	1	1
<b>Penukal Abab Lematang Ilir</b>	<b>9</b>	<b>10</b>	<b>12</b>

Lanjutan Tabel/*Continued Table* 4.1.10

Kecamatan Subdistrict	Perguruan Tinggi University		
	2019	2020	2021
(1)	(14)	(15)	(16)
Talang Ubi	1	1	1
Tanah Abang	-	-	-
Abab	-	-	-
Penukal	-	-	-
Penukal Utara	-	-	-
<b>Penukal Abab Lematang Ilir</b>	<b>1</b>	<b>1</b>	<b>1</b>

Catatan/Note: <sup>1</sup> Desa pada tabel ini termasuk Unit Permukiman Transmigrasi (UPT) yang masih dibina oleh kementerian terkait dan nagari di Provinsi Sumatera Barat/Villages in this table include Transmigration Settlement Unit which is still fostered by the relevant ministries and the nagari in the Province of Sumatera Barat

Sumber/Source: BPS, Pendataan Potensi Desa (Podes)/ BPS-Statistics Indonesia, Village Potential Data Collection

**Tabel**  
**Table** 4.1.11

**Angka Partisipasi Murni (APM) dan Angka Partisipasi Kasar (APK) Menurut Jenjang Pendidikan di Kabupaten Penukal Abab Lematang Ilir, 2020 dan 2021**  
**Net Participation Rates and Gross Participation Rates by Educational Level in Penukal Abab Lematang Ilir Regency, 2020 and 2021**

Jenjang Pendidikan Educational Level	Angka Partisipasi Murni (APM) Net Participation Rates		Angka Partisipasi Kasar (APK) Gross Participation Rates	
	2020	2021	2020	2021
(1)	(2)	(3)	(4)	(5)
SD/MI Elementary School	97,80	96,91	114,37	112,07
SMP/MTs Junior High School	88,85	88,98	104,73	106,45
SMA/SMK/MA Senior High School	53,71	52,93	80,30	80,02

Catatan/Note: ...

Sumber/Source: BPS, Survei Sosial Ekonomi Nasional (Susenas)/BPS-Statistics Indonesia, National Socioeconomic Survey

**Tabel**  
**Table** 4.1.12**Persentase Penduduk Berumur 15 Tahun ke Atas yang Melek Huruf Menurut Kelompok Umur di Kabupaten Penukal Abab Lematang Ilir, 2020 dan 2021**  
*Percentage of Literate People Aged 15 Years and Over by Age Group in Penukal Abab Lematang Ilir Regency, 2020 and 2021*

<b>Kelompok Umur</b> <i>Age Group</i>	<b>2020</b>	<b>2021</b>
(1)	(2)	(3)
15–19	100,00	100,00
20–24	100,00	100,00
25–29	100,00	99,72
30–34	100,00	100,00
35–39	100,00	98,88
40–44	99,40	99,24
45–49	96,80	100,00
50+	...	92,83
<b>Jumlah/Total</b>	<b>97,95</b>	<b>98,04</b>
15–24	100,00	100,00
15–44	...	99,67
15+	...	98,04
45+	...	94,64

Catatan/Note: ...

Sumber/Source: BPS, Survei Sosial Ekonomi Nasional (Susenas)/BPS-Statistics Indonesia, National Socioeconomic Survey

## 4.2 KESEHATAN HEALTH

**Tabel** 4.2.1 **Jumlah Desa<sup>1</sup>/Kelurahan Yang Memiliki Sarana Kesehatan Menurut Kecamatan di Kabupaten Penukal Abab Lematang Ilir, 2019–2021**  
**Number of Villages<sup>1</sup> Having Health Facilities by Subdistrict in Penukal Abab Lematang Ilir Regency, 2019–2021**

Kecamatan Subdistrict	Rumah Sakit Hospital		
	2019	2020	2021
(1)	(2)	(3)	(4)
Talang Ubi	2	2	2
Tanah Abang	-	-	1
Abab	-	-	-
Penukal	-	-	-
Penukal Utara	-	-	-
<b>Penukal Abab Lematang Ilir</b>	<b>2</b>	<b>2</b>	<b>3</b>



Lanjutan Tabel/*Continued Table* 4.2.1

Kecamatan <i>Subdistrict</i>	Rumah Sakit Bersalin <i>Maternity Hospital</i>		
	2019	2020	2021
(1)	(5)	(6)	(7)
Talang Ubi	-	-	-
Tanah Abang	-	-	-
Abab	-	-	-
Penukal	-	-	-
Penukal Utara	-	-	-
<b>Penukal Abab Lematang Ilir</b>	-	-	-

Lanjutan Tabel/Continued Table 4.2.1

Kecamatan Subdistrict	Poliklinik Polyclinic		
	2019	2020	2021
(1)	(8)	(9)	(10)
Talang Ubi	2	2	1
Tanah Abang	-	-	-
Abab	-	-	1
Penukal	-	1	2
Penukal Utara	1	-	-
<b>Penukal Abab Lematang Ilir</b>	<b>3</b>	<b>3</b>	<b>4</b>

Lanjutan Tabel/*Continued Table* 4.2.1

Kecamatan <i>Subdistrict</i>	Puskesmas <i>Public Health Center</i>		
	2019	2020	2021
(1)	(11)	(12)	(13)
Talang Ubi	4	4	3
Tanah Abang	2	1	1
Abab	1	1	1
Penukal	2	2	2
Penukal Utara	1	1	2
<b>Penukal Abab Lematang Ilir</b>	<b>10</b>	<b>9</b>	<b>9</b>

Lanjutan Tabel/*Continued Table 4.2.1*

Kecamatan <i>Subdistrict</i>	Puskesmas Pembantu <i>Subsidiary of Public Health Center</i>		
	2019	2020	2021
(1)	(14)	(15)	(16)
Talang Ubi	6	7	6
Tanah Abang	4	4	4
Abab	5	7	5
Penukal	1	1	1
Penukal Utara	6	6	6
<b>Penukal Abab Lematang Ilir</b>	<b>22</b>	<b>25</b>	<b>22</b>

Lanjutan Tabel/Continued Table 4.2.1

Kecamatan Subdistrict	Apotek Pharmacy		
	2019	2020	2021
(1)	(17)	(18)	(19)
Talang Ubi	2	5	3
Tanah Abang	-	1	1
Abab	-	-	-
Penukal	-	-	-
Penukal Utara	-	-	-
<b>Penukal Abab Lematang Ilir</b>	<b>2</b>	<b>6</b>	<b>4</b>

Catatan/Note: <sup>1</sup> Desa pada tabel ini termasuk Unit Permukiman Transmigrasi (UPT) yang masih dibina oleh kementerian terkait dan nagari di Provinsi Sumatera Barat/Villages in this table include Transmigration Settlement Unit which is still fostered by the relevant ministries and the nagari in the Province of Sumatera Barat

Sumber/Source: BPS, Pendataan Potensi Desa (Podes)/BPS-Statistics Indonesia, Village Potential Data Collecting

**Tabel 4.2.2** Jumlah Tenaga Kesehatan Menurut Kecamatan di Kabupaten Penukal Abab Lematang Ilir, 2021  
**Number of Medical Personnel by Subdistrict in Penukal Abab Lematang Ilir Regency, 2021**

Kecamatan Subdistrict	Dokter Doctor	Dokter Gigi Dentist	Perawat Nurse	Bidan Midwife	Tenaga Kefarmasian Pharma-ceutical
(1)	(2)	(3)	(4)	(5)	(6)
Talang Ubi	9	3	81	166	15
Tanah Abang	3	1	54	91	3
Abab	2	1	34	64	4
Penukal	4	1	44	89	12
Penukal Utara	2	1	35	43	2
<b>Penukal Abab Lematang Ilir</b>	<b>20</b>	<b>7</b>	<b>248</b>	<b>453</b>	<b>27</b>

Lanjutan Tabel/*Continued Table 4.2.2*

Kecamatan <i>Subdistrict</i>	Tenaga Kesehatan Masyarakat <i>Public Health Worker</i>	Tenaga Kesehatan Lingkungan <i>Environmental Health Worker</i>	Tenaga Gizi <i>Nutritionis</i>	Ahli Teknologi Laboratorium <i>Medical Laboratory Technician</i>
(1)	(7)	(8)	(9)	(10)
Talang Ubi	27	5	4	8
Tanah Abang	5	1	1	5
Abab	2	-	-	1
Penukal	5	4	3	5
Penukal Utara	4	1	-	1
<b>Penukal Abab Lematang Ilir</b>	<b>43</b>	<b>11</b>	<b>8</b>	<b>20</b>

Sumber/*Source*: Dinas Kesehatan Kabupaten Penukal Abab Lematang Ilir/*Public Health Service of Penukal Abab Lematang Ilir Regency*

**Tabel**  
**Table** 4.2.3

**Jumlah Rumah Sakit Umum, Rumah Sakit Khusus, Puskesmas, Klinik Pratama, dan Posyandu Menurut Kecamatan di Kabupaten Penukal Abab Lematang Ilir, 2020 dan 2021**  
***Number of General Hospital, Specialized Hospital, Public Health Center, Primary Clinic, and Integrated Health Post by Subdistrict in Penukal Abab Lematang Ilir Regency, 2020 and 2021***

Kecamatan Subdistrict	Rumah Sakit Umum General Hospital		Rumah Sakit Khusus Special Hospital	
	2020	2021	2020	2021
(1)	(2)	(3)	(4)	(5)
Talang Ubi	1	1	-	-
Tanah Abang	-	-	-	-
Abab	-	-	-	-
Penukal	-	-	-	-
Penukal Utara	-	-	-	-
<b>Penukal Abab Lematang Ilir</b>	<b>1</b>	<b>1</b>	<b>-</b>	<b>-</b>



Lanjutan Tabel/*Continued Table 4.2.3*

Kecamatan Subdistrict	Puskesmas Rawat Inap <i>Public Health Center with Inpatient Care</i>		Puskesmas Non Rawat Inap <i>Public Health Center without Inpatient Care</i>	
	2020	2021	2020	2021
(1)	(6)	(7)	(8)	(9)
Talang Ubi	-	-	2	3
Tanah Abang	-	-	1	1
Abab	-	-	1	1
Penukal	1	1	1	2
Penukal Utara	-	-	1	2
<b>Penukal Abab Lematang Ilir</b>	<b>1</b>	<b>1</b>	<b>6</b>	<b>9</b>

Lanjutan Tabel/*Continued Table 4.2.3*

Kecamatan Subdistrict	Klinik Pratama Primary Clinic		Posyandu Integrated Service Post	
	2020	2021	2020	2021
(1)	(6)	(7)	(8)	(9)
Talang Ubi	3	2	48	53
Tanah Abang	-	-	23	24
Abab	-	-	13	13
Penukal	-	-	19	21
Penukal Utara	-	-	18	18
<b>Penukal Abab Lematang Ilir</b>	<b>3</b>	<b>2</b>	<b>121</b>	<b>129</b>

Sumber/Source: Dinas Kesehatan Kabupaten Penukal Abab Lematang Ilir/*Public Health Service of Penukal Abab Lematang Ilir Regency*

**Tabel**  
**Table** 4.2.4

**Nama Puskesmas Menurut Kecamatan di Kabupaten  
Penukal Abab Lematang Ilir, 2021**  
*Name of Public Health Centre by Subdistrict in Penukal Abab  
Lematang Ilir Regency, 2021*

<b>Kecamatan Subdistrict</b>	<b>Puskesmas/ Public Health Centres</b>
(1)	(2)
Talang Ubi	Puskesmas Talang Ubi, Puskesmas Sungai Baung, Puskesmas Kartadewa
Tanah Abang	Puskesmas Tanah Abang
Abab	Puskesmas Abab
Penukal	Puskesmas Air Itam, Puskesmas Simpang Babat
Penukal Utara	Puskesmas Tempirai, Puskesmas Tanjung Baru
<b>Penukal Abab Lematang Ilir</b>	

Sumber/Source: Dinas Kesehatan Kabupaten Penukal Abab Lematang Ilir/*Public Health Service of Penukal Abab Lematang Ilir Regency*

**Tabel**  
**Table 4.2.5****Banyaknya Tenaga Medis dan Non Medis di RSUD Talang Ubi di Kabupaten Penukal Abab Lematang Ilir, 2019-2021**  
**Number of Medical and Non Medical Personnel at Talang Ubi Public Hospital in Penukal Abab Lematang Ilir Regency, 2019-2021**

<i>Tenaga Kesehatan Health Personnel</i>	2019	2020	2021
(1)	(2)	(3)	(4)
<b>Tenaga Medis</b>	<b>20</b>	<b>23</b>	<b>24</b>
1. Dokter Sp. Penyakit Dalam	1	2	2
2. Dokter Sp. Bedah	1	1	1
3. Dokter Sp. Orthopedi	-	-	-
4. Dokter Sp. Anastesi	1	1	1
5. Dokter Sp. Obgyn	1	1	1
6. Dokter Sp. Anak	1	1	1
7. Dokter THT	-	-	-
8. Dokter Residen Paru	-	-	-
9. Dokter Umum	12	14	14
10. Dokter Gigi	1	1	2
11. Dokter sp. Radiologi	1	1	1
12. Dokter sp. Patologi	1	1	1

Lanjutan Tabel/*Continued Table* 4.2.5

<b>Tenaga Kesehatan Health Personnel</b>	<b>2019</b>	<b>2020</b>	<b>2021</b>
(1)	(2)	(3)	(4)
<b>Paramedis Keperawatan</b>	<b>275</b>	<b>221</b>	<b>193</b>
1. Ners	20	20	23
2. S1 Keperawatan	10	12	11
3. D3 Keperawatan	77	71	62
4. SPK	1	-	-
5. DIV Kebidanan	8	8	10
6. DIII Kebidanan	153	105	82
7. DI Kebidanan	-	-	-
8. DIII Anastesi	3	3	3
9. DIII Kesehatan Gigi	2	1	2
10. SPRG	1	1	-

Lanjutan Tabel/*Continued Table 4.2.5*

<i>Tenaga Kesehatan Health Personnel</i>	2019	2020	2021
(1)	(2)	(3)	(4)
<b>Paramedis Non Keperawatan</b>	<b>57</b>	<b>61</b>	<b>51</b>
1. Apoteker	4	4	5
2. S1 Farmasi	4	7	8
3. S1 Kesehatan Masyarakat	8	9	8
4. S1 Gizi	-	-	1
5. D3 Farmasi	8	8	7
6. D3 Gizi	-	1	1
7. D3 Analisis Kesehatan	7	8	4
8. D3 Radiologi	12	12	8
9. D3 Rekam Medik	4	3	3
10. D3 Kesling	3	3	3
11. SMF	2	1	-
12. SMAK	1	1	-
13. D3 Fisiotherapy	4	4	3

Lanjutan Tabel/*Continued Table 4.2.5*

<b>Tenaga Kesehatan Health Personnel</b>	<b>2019</b>	<b>2020</b>	<b>2021</b>
(1)	(2)	(3)	(4)
<b>Tenaga Non Medis</b>	<b>128</b>	<b>112</b>	<b>100</b>
1. S2 Umum	-	-	-
2. S1 Umum	23	16	12
3. D3 Umum	6	5	5
4. D1	3	2	1
5. SMA	87	84	73
6. SMP	6	2	7
7. SD	3	3	2

Sumber/*Source*: RSUD Talang Ubi Kabupaten Penukal Abab Lematang Ilir/Talang Ubi Public Hospital of Penukal Abab Lematang Ilir Regency

**Tabel 4.2.6** Banyaknya Fasilitas Kamar Rawat Inap di RSUD Talang Ubi menurut Jenis Kamar di Kabupaten Penukal Abab Lematang Ilir, 2019-2021  
**Number of Room Facilities at Talang Ubi Public Hospital in Penukal Abab Lematang Ilir Regency, 2019-2021**

<b>Fasilitas Kamar Rawat Inap</b> <i>Room Facilities</i>	<b>2019</b>	<b>2020</b>	<b>2021</b>
(1)	(2)	(3)	(4)
<b>Tipe Kamar Rawat Inap</b>	<b>27</b>	<b>27</b>	<b>27</b>
VIP	3	3	3
Kelas I	7	7	7
Kelas II	6	6	6
Kelas III	8	8	8
TP Kelas	3	3	3
<b>Jumlah Tempat Tidur Rawat Inap</b>	<b>83</b>	<b>83</b>	<b>84</b>
VIP	3	3	3
Kelas I	14	8	8
Kelas II	14	14	14
Kelas III	37	38	38
TP Kelas	15	20	21

Sumber/Source: RSUD Talang Ubi Kabupaten Penukal Abab Lematang Ilir/ Talang Ubi Public Hospital of Penukal Abab Lematang Ilir Regency



**Tabel**  
**Table** 4.2.7

**Jumlah Pasien Rawat Jalan dan Rawat Inap di RSUD  
Talang Ubi menurut Tipe Pasien di Kabupaten Penukal  
Abab Lematang Ilir, 2019-2021**  
*Number of Patient at Talang Ubi Public Hospital by Type of  
Patient in Penukal Abab Lematang Ilir Regency, 2019-2021*

<b>Tipe Pasien</b> <i>Type of Patient</i>	<b>2019</b>	<b>2020</b>	<b>2021</b>
(1)	(2)	(3)	(4)
<b>Rawat Jalan</b>	17 719	12 936	5 226
<b>Rawat Inap</b>	5 153	3 312	2 016
VIP + Kelas I	783	214	199
Kelas II	772	481	297
Kelas III	3 232	2 229	1 220
TP Kelas	366	388	300
<b>Jumlah/Total</b>	<b>22 872</b>	<b>16 248</b>	<b>7 242</b>

Sumber/Source: RSUD Talang Ubi Kabupaten Penukal Abab Lematang Ilir/ Talang Ubi Public Hospital of Penukal Abab Lematang Ilir Regency

**Tabel**  
**Table** 4.2.8**Banyaknya Tenaga Medis dan Non Medis di RS. Pertamina di Kabupaten Penukal Abab Lematang Ilir, 2019-2021**  
**Number of Medical and Non Medical Personnel at Pertamina Hospital in Penukal Abab Lematang Ilir Regency, 2019-2021**

<b>Tenaga Kesehatan Health Personnel</b>	<b>2019</b>	<b>2020</b>	<b>2021</b>
(1)	(2)	(3)	(4)
<b>Tenaga Medis</b>	<b>23</b>	<b>8</b>	<b>20</b>
Dokter Spesialis	2	1	-
Dokter Umum	5	5	5
Dokter Gigi	1	-	1
Perawat	13	...	11
Bidan	1	1	1
Farmasi	1	1	1
DIII Farmasi	-	-	1
<b>Tenaga Non Medis</b>	<b>33</b>	<b>...</b>	<b>34</b>
Ahli Gizi	-	-	1
Teknisi Medis*	-	-	-
Sanitasi	-	-	-
Kesehatan Masyarakat	-	-	-
<b>Fasilitas</b>			-
Kamar Inap	15	15	15
Tempat Tidur	18	18	18

Sumber/Source: RS. Pertamina Kabupaten Penukal Abab Lematang Ilir/ Pertamina Hospital of Penukal Abab Lematang Ilir Regency

**Tabel**  
**Table** 4.2.9**Banyaknya Fasilitas Kamar Rawat Inap di RS. Pertamina menurut Jenis Kamar di Kabupaten Penukal Abab Lematang Ilir, 2019-2021**  
**Number of Room Facilities at Pertamina Hospital in Penukal Abab Lematang Ilir Regency, 2019-2021**

<b>Tipe Kamar Rawat Inap</b> <b>Type of Room Facilities</b>	<b>2019</b>	<b>2020</b>	<b>2021</b>
(1)	(2)	(3)	(4)
Kelas I	4	9	7
VIP	9	4	4
Kelas II	1	1	6
Kelas III	1	1	3
TP Kelas	-	-	-
<b>Jumlah/Total</b>	<b>15</b>	<b>15</b>	<b>20</b>

Sumber/Source: RS. Pertamina Kabupaten Penukal Abab Lematang Ilir/ *Pertamina Hospital of Penukal Abab Lematang Ilir Regency*

**Tabel** 4.2.10 **Jumlah Pasien Rawat Jalan dan Rawat Inap di RS.Pertamina menurut Tipe Pasien di Kabupaten Penukal Abab Lematang Ilir, 2019-2021**  
**Number of Patient at Pertamina Hospital by Type of Patient in Penukal Abab Lematang Ilir Regency, 2019-2021**

<b>Tipe Pasien</b> <i>Type of Patient</i>	<b>2019</b>	<b>2020</b>	<b>2021</b>
(1)	(2)	(3)	(4)
<b>Rawat Jalan</b>	10 567	12 072	24 379
<b>Rawat Inap</b>	381	114	331
VIP + Kelas I	201	87	324
Kelas II	58	19	3
Kelas III	122	8	4
TP Kelas	-	-	-
<b>Jumlah/Total</b>	<b>10 948</b>	<b>12 186</b>	<b>24 710</b>

Sumber/Source: RS. Pertamina Kabupaten Penukal Abab Lematang Ilir/ *Pertamina Hospital of Penukal Abab Lematang Ilir Regency*

**Tabel**  
**Table** 4.2.11

**Banyaknya Balita yang Pernah Mendapat Imunisasi menurut Jenis Imunisasi di Kabupaten Penukal Abab Lematang Ilir, 2021**  
*Number of Infants Who Received Immunization by Type of Immunization in Penukal Abab Lematang Ilir Regency, 2021*

Kecamatan Subdistrict	Jenis Imunisasi			
	BCG	DPT/Hepatitis B		
(1)	(2)	1	2	3
(1)	(2)	(3)	(4)	(5)
Talang Ubi	1 672	1 780	1 736	1 752
Tanah Abang	509	622	671	730
Abab	486	412	498	429
Penukal	603	570	605	610
Penukal Utara	418	436	483	486
<b>Jumlah/Total 2021</b>	<b>3 688</b>	<b>3 820</b>	<b>3 993</b>	<b>4 007</b>
<b>Jumlah/Total 2020</b>	<b>3 748</b>	<b>3 892</b>	<b>3 929</b>	<b>3 927</b>
<b>Jumlah/Total 2019</b>	<b>4 264</b>	<b>4 397</b>	<b>4 420</b>	<b>4 266</b>

Lanjutan Tabel/Continued Table 4.2.11

Kecamatan Subdistrict	Jenis Imunisasi				
	Polio				Campak
	1	2	3	4	
(1)	(3)	(4)	(5)	(6)	(7)
Talang Ubi	1 676	1 779	1 752	1 734	1 748
Tanah Abang	591	624	648	726	611
Abab	486	411	503	423	429
Penukal	603	568	610	638	624
Penukal Utara	417	436	481	486	501
<b>Jumlah/Total 2021</b>	<b>3 773</b>	<b>3 818</b>	<b>3 994</b>	<b>4 007</b>	<b>3 913</b>
<b>Jumlah/Total 2020</b>	<b>3 737</b>	<b>3 897</b>	<b>3 921</b>	<b>3 878</b>	<b>3 661</b>
<b>Jumlah/Total 2019</b>	<b>4 319</b>	<b>4 430</b>	<b>4 271</b>	<b>4 233</b>	<b>3 652</b>

Sumber/Source: Dinas Kesehatan Kabupaten Penukal Abab Lematang Ilir/Public Health Service of Penukal Abab Lematang Ilir Regency

**Tabel**  
**Table** 4.2.12

**Jumlah Bayi Lahir, Bayi Berat Badan Lahir Rendah (BBLR), BBLR Dirujuk, dan Bergizi Buruk di Kabupaten Penukal Abab Lematang Ilir, 2021**  
***The Number of Babies Born, Baby with Low birth weight, Low birth weight Infants were Referred, Baby with Poor Nutrition in Penukal Abab Lematang Ilir Regency, 2021***

Kecamatan Subdistrict	BBLR		Dirujuk	Gizi Buruk
	Bayi Lahir	Jumlah		
(1)	(2)	(3)	(4)	(5)
Talang Ubi	1 783	18	-	3
Tanah Abang	628	2	-	-
Abab	539	-	-	1
Penukal	536	2	-	1
Penukal Utara	331	1	-	-
<b>Jumlah/Total 2021</b>	<b>3 817</b>	<b>23</b>	<b>-</b>	<b>5</b>
<b>Jumlah/Total 2020</b>	<b>3 897</b>	<b>28</b>	<b>28</b>	<b>5</b>
<b>Jumlah/Total 2019</b>	<b>4 495</b>	<b>12</b>	<b>9</b>	<b>76</b>

Sumber/Source: Dinas Kesehatan Kabupaten Penukal Abab Lematang Ilir/*Public Health Service of Penukal Abab Lematang Ilir Regency*

**Tabel 4.2.13** Jumlah Kasus HIV/AIDS, IMS, DBD, Diare, TB, dan Malaria menurut Kecamatan di Kabupaten Penukal Abab Lematang Ilir, 2021  
**Number of Cases HIV/AIDS, IMS, Scarlet Fever, Diarrhea, Tuberculosis, and malaria by Subdistrict in Penukal Abab Lematang Ilir Regency, 2021**

Kecamatan Subdistrict	HIV	AIDS	IMS	DBD	Diare	TB *)	Malaria
(1)	(2)	(3)	(4)	(5)	(6)	(7)	(8)
Talang Ubi	8	-	-	66	415	117	-
Tanah Abang	-	-	-	-	131	56	-
Abab	7	-	-	-	180	32	-
Penukal	-	-	-	2	621	41	-
Penukal Utara	-	-	-	2	572	36	-
<b>Jumlah/Total 2021</b>	<b>15</b>	<b>-</b>	<b>-</b>	<b>70</b>	<b>1 919</b>	<b>282</b>	<b>-</b>
<b>Jumlah/Total 2020</b>	<b>12</b>	<b>-</b>	<b>165</b>	<b>101</b>	<b>2 398</b>	<b>235</b>	<b>1</b>
<b>Jumlah/Total 2019</b>	<b>10</b>	<b>-</b>	<b>166</b>	<b>175</b>	<b>5 279</b>	<b>135</b>	<b>1</b>

Sumber/Source: Dinas Kesehatan Kabupaten Penukal Abab Lematang Ilir/Public Health Service of Penukal Abab Lematang Ilir Regency



**Tabel**  
**Table** 4.2.14**Jumlah Klinik dan Akseptor KB Baru Dirinci Menurut Kecamatan di Kabupaten Penukal Abab Lematang Ilir, 2021**  
**Number of Clinic and Family Planning Acceptors by Subdistrict in Penukal Abab Lematang Ilir Regency, 2021**

Kecamatan Subdistrict	Departemen Kesehatan/ Public Health Service		Swasta/ Private	
	Klinik/Clinics	Akseptor/ Acceptors	Klinik/ Clinics	Akseptor/ Acceptors
(1)	(2)	(3)	(4)	(5)
Talang Ubi	3	3 733	1	62
Tanah Abang	1	3 512	-	-
Abab	1	1 607	-	-
Penukal	2	2 111	-	-
Penukal Utara	1	786	-	-
<b>Jumlah/Total 2021</b>	<b>8</b>	<b>11 749</b>	<b>1</b>	<b>62</b>
<b>Jumlah/Total 2020</b>	<b>8</b>	<b>9 629</b>	<b>6</b>	<b>244</b>
<b>Jumlah/Total 2019</b>	<b>9</b>	<b>6 441</b>	<b>5</b>	<b>132</b>

Lanjutan Tabel/*Continued Table* 4.2.14

Kecamatan <i>Subdistrict</i>	Praktek Swasta/ <i>Private Practice</i>			
	Dokter/ Docter	Akseptor/ Acceptors	Bidan/ Midwives	Akseptor/ Acceptors
(1)	(2)	(3)	(4)	(5)
Talang Ubi	3	153	-	-
Tanah Abang	1	44	-	-
Abab	-	-	-	-
Penukal	-	-	-	-
Penukal Utara	-	-	-	-
<b>Jumlah/Total 2021</b>	<b>4</b>	<b>197</b>	<b>-</b>	<b>-</b>
<b>Jumlah/Total 2020</b>	<b>4</b>	<b>170</b>	<b>25</b>	<b>1 070</b>
<b>Jumlah/Total 2019</b>	<b>6</b>	<b>365</b>	<b>25</b>	<b>487</b>

Sumber/*Source*: Dinas PPKBPPPA (Pengendalian Penduduk, Keluarga Berencana dan Pemberdayaan Perempuan Perlindungan Anak) Kabupaten Penukal Abab Lematang Ilir/ PPKBPPPA Service of Penukal Abab Lematang Ilir Regency

**Tabel**  
**Table** 4.2.15

**Jumlah Peserta KB Baru Dirinci Menurut Jenis Alat Kontrasepsi dan Kecamatan di Kabupaten Penukal Abab Lematang Ilir, 2021**  
**Number of New Acceptor by Type of Contraceptives and Subdistrict in Penukal Abab Lematang Ilir Regency, 2021**

Kecamatan Subdistrict	Jenis Alat Kontrasepsi / Contraception Type						
	IUD	PIL	Kondom	MOW	MOP	Implant	Suntikan
(1)	(2)	(3)	(4)	(5)	(6)	(7)	(8)
Talang Ubi	30	1 316	383	22	-	420	1 777
Tanah Abang	99	1 414	103	10	-	524	1 396
Abab	44	568	181	5	-	276	533
Penukal	158	550	123	9	-	559	712
Penukal Utara	41	322	41	20	-	116	246
<b>Jumlah/Total 2021</b>	<b>372</b>	<b>4 170</b>	<b>831</b>	<b>66</b>	<b>-</b>	<b>1 895</b>	<b>4 664</b>
<b>Jumlah/Total 2020</b>	<b>294</b>	<b>3 291</b>	<b>696</b>	<b>5</b>	<b>-</b>	<b>1 348</b>	<b>4 292</b>
<b>Jumlah/Total 2019</b>	<b>186</b>	<b>1 752</b>	<b>275</b>	<b>3</b>	<b>5</b>	<b>1 186</b>	<b>3 166</b>

Sumber/Source: Dinas PPKBPPPA (Pengendalian Penduduk, Keluarga Berencana dan Pemberdayaan Perempuan Perlindungan Anak) Kabupaten Penukal Abab Lematang Ilir/ PPKBPPPA Service of Penukal Abab Lematang Ilir Regency

**Tabel** 4.2.16 **Jumlah PUS, PPM, dan Jumlah Peserta KB Aktif Menurut Kecamatan di Kabupaten Penukal Abab Lematang Ilir, 2021**  
**Number PUS, PPM, of Active Acceptors by Subdistrict in Penukal Abab Lematang Ilir Regency, 2021**

Kecamatan Subdistrict	PUS	PPM	Jumlah Peserta KB Aktif
(1)	(2)	(3)	(4)
Talang Ubi	17 811	6 706	15 723
Tanah Abang	5 631	5 364	4 949
Abab	5 920	5 134	4 840
Penukal	6 168	5 726	5 051
Penukal Utara	5 963	4 645	5 538
<b>Jumlah/Total 2021</b>	<b>41 493</b>	<b>27 575</b>	<b>36 101</b>
<b>Jumlah/Total 2020</b>	<b>41 208</b>	<b>20 291</b>	<b>35 905</b>
<b>Jumlah/Total 2019</b>	<b>39 698</b>	<b>18 581</b>	<b>33 366</b>

Sumber/Source: Dinas PPKBPPPA (Pengendalian Penduduk, Keluarga Berencana dan Pemberdayaan Perempuan Perlindungan Anak) Kabupaten Penukal Abab Lematang Ilir/ PPKBPPPA Service of Penukal Abab Lematang Ilir Regency

**Tabel**  
**Table** 4.2.17**Jumlah Peserta KB Aktif Dirinci Menurut Jenis Alat Kontrasepsi dan Kecamatan di Kabupaten Penukal Abab Lematang Ilir, 2021**  
**Number of Active Acceptor by Type of Contraceptives and Subdistrict in Penukal Abab Lematang Ilir Regency, 2021**

Kecamatan Subdistrict	Jenis Alat Kontrasepsi / Contraception Type						
	IUD	PIL	Kondom	MOW	MOP	Implant	Suntikan
(1)	(2)	(3)	(4)	(5)	(6)	(7)	(8)
Talang Ubi	1 356	2 091	1 754	208	68	6 550	3 696
Tanah Abang	121	445	99	115	27	2 056	2 086
Abab	104	726	198	38	14	2 452	1 308
Penukal	194	233	205	58	74	2 200	2 087
Penukal Utara	36	355	378	353	28	2 589	1 799
<b>Jumlah/Total 2021</b>	<b>1 811</b>	<b>3 850</b>	<b>2 634</b>	<b>772</b>	<b>211</b>	<b>15 847</b>	<b>10 976</b>
<b>Jumlah/Total 2020</b>	<b>1 659</b>	<b>4 332</b>	<b>2 936</b>	<b>697</b>	<b>204</b>	<b>14 708</b>	<b>11 362</b>
<b>Jumlah/Total 2019</b>	<b>1 693</b>	<b>3 480</b>	<b>2 474</b>	<b>601</b>	<b>204</b>	<b>14 041</b>	<b>10 873</b>

Sumber/Source: Dinas PPKBPPPA (Pengendalian Penduduk, Keluarga Berencana dan Pemberdayaan Perempuan Perlindungan Anak) Kabupaten Penukal Abab Lematang Ilir/ PPKBPPPA Service of Penukal Abab Lematang Ilir Regency

**Tabel** 4.2.18 **Pentahapan Keluarga Pra Sejahtera dan Sejahtera Menurut Kecamatan di Kabupaten Penukal Abab Lematang Ilir, 2021**  
**Population by Subdistrict and Religion in Penukal Abab Lematang Ilir Regency, 2021**

Kecamatan Subdistrict	PRA SEJAHTERA	KELUARGA SEJAHTERA				JUMLAH TOTAL
		I	II	III	III+	
(1)	(2)	(3)	(4)	(5)	(6)	(7)
Talang Ubi	1 804	5 996	8 564	4 948	1 457	22 769
Tanah Abang	439	1 938	4 324	1 595	457	8 753
Abab	295	1 624	3 162	2 078	331	7 490
Penukal	737	1 957	3 536	2 731	1 096	10 057
Penukal Utara	530	2 561	2 632	1 365	667	7 755
<b>Jumlah / Total 2021</b>	<b>3 805</b>	<b>14 076</b>	<b>22 218</b>	<b>12 717</b>	<b>4 008</b>	<b>56 824</b>
<b>Jumlah / Total 2020</b>	<b>3 916</b>	<b>13 988</b>	<b>22 107</b>	<b>12 606</b>	<b>3 907</b>	<b>56 524</b>
<b>Jumlah / Total 2019</b>	<b>3 911</b>	<b>13 978</b>	<b>22 038</b>	<b>12 559</b>	<b>3 873</b>	<b>56 356</b>

Sumber/Source: Dinas PPKBPPPA (Pengendalian Penduduk, Keluarga Berencana dan Pemberdayaan Perempuan Perlindungan Anak) Kabupaten Penukal Abab Lematang Ilir/ PPKBPPPA Service of Penukal Abab Lematang Ilir Regency

### 4.3 AGAMA DAN SOSIAL LAINNYA RELIGION AND OTHER SOCIAL AFFAIRS

**Tabel 4.3.1** Jumlah Penduduk Menurut Kecamatan dan Agama yang Dianut di Kabupaten Penukal Abab Lematang Ilir, 2021  
*Population by Subdistrict and Religion in Penukal Abab Lematang Ilir Regency, 2021*

Kecamatan Subdistrict	Islam	Protestan Protestant	Katolik Catholic	Hindu	Budha Buddha	Lainnya Others
(1)	(2)	(3)	(4)	(5)	(6)	(7)
Talang Ubi	76 794	337	89	2	54	-
Tanah Abang	28 353	12	1	-	2	-
Abab	24 779	1	3	1	-	-
Penukal	26 360	35	-	-	-	-
Penukal Utara	20 283	5	-	-	-	-
<b>Penukal Abab Lematang Ilir</b>	<b>176 569</b>	<b>390</b>	<b>93</b>	<b>3</b>	<b>56</b>	<b>-</b>

Catatan/Note: ...

Sumber/Source: Kantor Kementerian Agama Kabupaten Penukal Abab Lematang Ilir/Religious Affairs Ministry of Penukal Abab Lematang Ilir Regency

**Tabel 4.3.2** Jumlah Tempat Peribadatan Menurut Kecamatan di Kabupaten Penukal Abab Lematang Ilir, 2021  
**Table** *Number of Places of Worship by Subdistrict and Religion in Penukal Abab Lematang Ilir Regency, 2021*

Kecamatan Subdistrict	Masjid Mosque	Mushola Pray Room	Gereja Protestan Protestant Church	Gereja Katholik Catholic Church	Pura Temple	Vihara
(1)	(2)	(3)	(4)	(5)	(6)	(7)
Talang Ubi	68	47	1	1	-	-
Tanah Abang	11	5	-	-	-	-
Abab	16	2	-	-	-	-
Penukal	11	2	-	-	-	-
Penukal Utara	21	-	-	-	-	-
<b>Penukal Abab Lematang Ilir</b>	<b>127</b>	<b>56</b>	<b>1</b>	<b>1</b>	<b>-</b>	<b>-</b>

Catatan/Note: ...

Sumber/Source: Kantor Kementerian Agama Kabupaten Penukal Abab Lematang Ilir/Religius Affair Ministry of Penukal Abab Lematang Ilir Regency



**Tabel**  
**Table 4.3.3**

**Jumlah Desa<sup>1</sup>/Kelurahan yang Mengalami Bencana Alam<sup>2</sup> Menurut Kecamatan di Kabupaten Penukal Abab Lematang Ilir, 2019– 2021**  
**Number of Villages<sup>1</sup> that Had Natural Disaster<sup>2</sup> by Subdistrict in Penukal Abab Lematang Ilir Regency, 2019– 2021**

Kecamatan Subdistrict	Banjir/Flood		
	2019	2020	2021
(1)	(2)	(3)	(4)
Talang Ubi	-	-	5
Tanah Abang	11	10	10
Abab	-	-	-
Penukal	-	2	4
Penukal Utara	4	4	4
<b>Penukal Abab Lematang Ilir</b>	<b>15</b>	<b>16</b>	<b>23</b>

Lanjutan Tabel/Continued Table 4.3.3

Kecamatan Subdistrict	Gempa Bumi/Earthquake		
	2019	2020	2021
(1)	(5)	(6)	(7)
Talang Ubi	-	-	-
Tanah Abang	-	-	-
Abab	-	-	-
Penukal	-	-	-
Penukal Utara	-	-	-
<b>Penukal Abab Lematang Ilir</b>	-	-	-

Lanjutan Tabel/*Continued Table* 4.3.3

Kecamatan <i>Subdistrict</i>	Tanah Longsor/ <i>Landslide</i>		
	2019	2020	2021
(1)	(8)	(9)	(10)
Talang Ubi	-	-	-
Tanah Abang	7	1	-
Abab	-	-	-
Penukal	-	-	-
Penukal Utara	-	-	-
<b>Penukal Abab Lematang Ilir</b>	<b>7</b>	<b>1</b>	<b>-</b>

Catatan/*Note*: <sup>1</sup> Desa pada tabel ini termasuk Unit Permukiman Transmigrasi (UPT) yang masih dibina oleh kementerian terkait dan nagari di Provinsi Sumatera Barat/*Villages in this table are included in Transmigration Settlement Unit which is still fostered by the relevant ministries and the nagari in the Province of Sumatera Barat*

<sup>2</sup> Terjadi dalam tiga tahun terakhir sampai dengan saat pencacahan/*Occured during the last three years by the time of enumeration*

Sumber/*Source*: BPS, Pendataan Potensi Desa (Podes)/*BPS-Statistics Indonesia, Village Potential Data Collecting*

#### 4.4 KEMISKINAN POVERTY

**Tabel** 4.4.1 **Garis Kemiskinan, Jumlah, dan Persentase Penduduk Miskin di Kabupaten Penukal Abab Lematang Ilir, 2014–2021**  
**Table** 4.4.1 **Poverty Line, Number, and Percentage of Poor People in Penukal Abab Lematang Ilir Regency, 2014–2021**

Tahun Year	Garis Kemiskinan (rupiah/kapita/bulan) Poverty Line (rupiah/capita/month)	Jumlah Penduduk Miskin (ribu) Number of Poor People (thousand)	Persentase Penduduk Miskin Percentage of Poor People
(1)	(2)	(3)	(4)
2014	281 242	106,05	13,76
2015	298 117	26,81	14,88
2016	330 907	28,89	14,26
2017	346 448	26,75	14,53
2018	377 160	25,78	13,81
2019	388 208	25,47	13,47
2020	412 236	24,17	12,62
2021	435 379	25,10	12,91

Catatan/Note: ...

Sumber/Source: ...BPS, Survei Sosial Ekonomi Nasional Maret/BPS-Statistics Indonesia, March National Socioeconomic Survey

**Tabel**  
**Table** 4.4.2

**Indeks Kedalaman Kemiskinan dan Indeks Keparahan Kemiskinan di Kabupaten Penukal Abab Lematang Ilir, 2014–2021**  
***Poverty Gap Index and Poverty Severity Index in Penukal Abab Lematang Ilir Regency, 2014–2021***

Tahun Year	Indeks Kedalaman Kemiskinan <i>Poverty Gap Index</i>	Indeks Keparahan Kemiskinan <i>Poverty Severity Index</i>
(1)	(2)	(3)
2014	-	-
2015	2,24	0,50
2016	1,85	0,35
2017	2,19	0,48
2018	2,24	0,61
2019	1,86	0,37
2020	1,40	0,23
2021	1,84	0,47

Catatan/Note: ...

Sumber/Source: BPS, Survei Sosial Ekonomi Nasional Maret/BPS-Statistics Indonesia, March National Socioeconomic Survey



**05**

**PERTANIAN, KEHUTANAN, PETERNAKAN,  
DAN PERIKANAN  
AGRICULTURE, FORESTRY, LIVESTOCK,  
AND FISHERY**

---

**Luas Panen  
18.920 ha**

**Produksi  
69.933,09 ton**

**Produktivitas  
3,69 ton/ha**







**PENJELASAN TEKNIS**

1. **Lahan sawah** adalah lahan pertanian yang berpetak-petak dan dibatasi oleh pematang (galengan), saluran untuk menahan/ menyalurkan air, yang biasanya ditanami padi sawah tanpa memandang dari mana diperoleh atau status lahan tersebut. Lahan yang dimaksud termasuk lahan yang terdaftar di Pajak Bumi Bangunan, luran Pembangunan Daerah, lahan bengkok, lahan serobotan, lahan rawa yang ditanami padi dan lahan bekas tanaman tahunan yang telah dijadikan sawah, baik yang ditanami padi, palawija atau tanaman semusim lainnya.
2. **Tegal/Kebun** adalah lahan pertanian bukan sawah (lahan kering) yang ditanami tanaman semusim atau tahunan dan terpisah dengan halaman sekitar rumah serta penggunaannya tidak berpindah pindah.
3. **Ladang/Huma** adalah lahan pertanian bukan sawah (lahan kering) yang biasanya ditanami tanaman semusim dan penggunaannya hanya semusim atau dua musim, kemudian akan ditinggalkan bila sudah tidak subur lagi (berpindah - pindah). Kemungkinan lahan ini beberapa tahun kemudian akan dikerjakan kembali jika sudah subur.

**TECHNICAL NOTES**

1. **Wetland** is agricultural land that separated by small dykes to resist water, where the main crop is usually wetland paddy without considering where it is got from or the status of the land. It includes the land that is registered at land income tax office, regional development contribution, 'bengkok' land, illegal ownership, swamps for rice cultivation, and annual crop land mark that has been used as rice field, which are both planted with paddy, secondary crops or the other seasonal crops.
2. **Dry field/Garden** is an dryland (unirrigated land) which is planted with seasonal or annual crops and separately from the yard around the house without shifting
3. **Unirrigated agricultural field/ Shifting cultivation land** is dryland (unirrigated land) that usually is cultivated for seasonal crops and utilized only for one or two seasons, then it will be left when it is not fertile (shifting). Maybe, this land will be used again in a few years if it has been fertile.

4. **Lahan yang sementara tidak diusahakan** adalah lahan yang biasanya diusahakan tetapi untuk sementara (lebih dari 1 (satu) tahun tetapi kurang dari atau sama dengan 2 (dua) tahun) tidak diusahakan, termasuk lahan sawah yang tidak diusahakan selama lebih dari 2 (dua) tahun.
5. **Data pokok tanaman pangan yang dikumpulkan** adalah luas panen dan produktivitas (hasil per hektar). Produksi tanaman pangan merupakan hasil perkalian antara luas panen dengan produktivitas. Pengumpulan data luas panen dilakukan setiap bulan dengan pendekatan area kecamatan di seluruh wilayah Indonesia. Pengumpulan data produktivitas dilakukan melalui pengukuran langsung pada plot ubinan berukuran 2½ m x 2½ m. Pengumpulan data produktivitas dilakukan setiap subround (empat bulanan) pada waktu panen petani.
6. **Data produksi padi dan palawija yang disajikan** adalah dalam kualitas: gabah kering giling (padi), pipilan kering (jagung), biji kering (kedelai dan kacang tanah), dan umbi basah (ubi kayu dan ubi jalar)
7. **Tanaman sayuran dan buah-buahan semusim.**  
**Tanaman sayuran semusim** adalah tanaman sumber vitamin,
4. *Temporarily unused land is land that is regularly used but temporarily (more than a year but less or equal than two years) is unused, it includes wetland that is not cultivated more than two years.*
5. *The main food crops data collected consists of harvested area and productivity (yield per hectare). Food crops production is generated by harvested area multiplied by productivity. The harvested area data is collected every month using sub district area approach in all sub district in Indonesia. The productivity data collection is conducted by a direct measurement in 2½m x 2½m crop cutting plot. The productivity measurement is conducted in every subround (four monthly) at the time when farmers are harvesting their crops.*
6. *Production of paddy and secondary crops data are presented in the form of: dry unhusked rice (paddy), dry loose maize (maize), dry shells crops (soybeans and peanuts), and fresh roots (cassava and sweet potatoes).*
7. *Seasonal vegetable and fruit plants.*  
*Seasonal vegetable plants are plants which are the Sources of*

garam mineral dan lain-lain yang dikonsumsi dari bagian tanaman yang berupa daun, bunga, buah, dan umbinya, yang berumur kurang dari satu tahun.

**Tanaman buah-buahan semusim** adalah tanaman sumber vitamin, garam mineral, dan lain-lain yang dikonsumsi dari bagian tanaman yang berupa buah, berumur kurang dari satu tahun, tidak berbentuk pohon/rumpun tetapi menjalar dan berbatang lunak.

*vitamin, mineral salt, etc, consumed from the part of the plant in the form of leaf, flower, fruit, and root with the age of less than one year.*

**Seasonal fruit plants** are plants which are the Sources of vitamin, mineral salt, etc, consumed from the part of the plant in the form of fruits. These plants are creeps with the age of less than one year.

**8. Tanaman buah-buahan dan sayuran tahunan**

**Tanaman buah-buahan tahunan** adalah tanaman sumber vitamin, garam mineral, dan lain-lain yang dikonsumsi dari bagian tanaman yang berupa buah dan merupakan tanaman tahunan.

**8. Annual fruit and vegetable plants**

*Annual fruit plants are plants which are the Sources of vitamin, contained mineral salt, etc, consumed from the part of plant in the form of fruit and more than one year of age.*

**9. Tanaman sayuran tahunan** adalah tanaman sumber vitamin, garam mineral, dan lain-lain yang dikonsumsi dari bagian tanaman yang berupa daun dan atau buah yang berumur lebih dari satu tahun.

**9. Annual vegetable plants** are plants which are the Sources of vitamin, contained mineral salt, etc, consumed from the part of the plant in the form of vegetable and more than one year of age.

**10. Tanaman biofarmaka** adalah tanaman yang bermanfaat untuk obat-obatan, kosmetik, dan kesehatan yang dikonsumsi atau digunakan dari bagian-bagian tanaman seperti daun, batang, buah, umbi (rimpang) ataupun akar.

**10. Medicinal plants** are plants which are useful for medicine. It is consumed from part of the plant such as leaf, flower, fruit, tuber, and root.

11. **Tanaman hias** adalah tanaman yang mempunyai nilai keindahan baik bentuk, warna daun, tajuk maupun bunganya, sering digunakan untuk penghias pekarangan dan lain sebagainya.
12. **Luas panen tanaman hortikultura** adalah luas tanaman sayuran, buah-buahan, biofarmaka, dan tanaman hias yang diambil hasilnya/dipanen pada periode pelaporan.
13. **Luas panen untuk tanaman sayuran** adalah luas tanaman yang dipanen sekaligus/habis/dibongkar dan luas tanaman yang dipanen berkali-kali (lebih dari satu kali)/belum habis.
14. **Tanaman yang dipanen sekaligus / habis / dibongkar** adalah tanaman yang sehabis panen langsung dibongkar/dicabut, terdiri dari bawang merah, bawang putih, bawang daun, kentang, kol/kubis, kembang kol, petersai/sawi, wortel, lobak, dan kacang merah.
15. **Tanaman yang dipanen berkali-kali (lebih dari satu kali)/belum habis** adalah tanaman yang pemanenannya lebih dari satu kali dan biasanya dibongkar apabila panen terakhir sudah tidak memadai lagi, terdiri dari: kacang panjang, cabe besar, cabe rawit, jamur, tomat, terung, buncis, ketimun, labu siam, kangkung, bayam, melon, semangka, dan
11. **Ornamental plants** are plants which have a beauty value, either in shape, colour of leaf or crown of flower, and they are often used as a yard decorator.
12. **Harvested area of horticulture** is area which vegetable, fruit, medicinal and ornamental plant of crop harvested during the period of report.
13. **Harvested area of vegetables** is area of entirely plant harvested/demolished and plant harvested several times/undemolished.
14. **Entirely plants harvested/demolished** are plants usually harvested once and demolished to be substituted by other plants, consisting of: shallots, garlic, leeks, potato, cabbage, cauliflower, mustard green, carrots, chineaseradish, and red kidney beans.
15. **Plants harvested several times/undemolished** are plants usually harvested more than once and demolished in the case that the last harvest was economically not profitable. They consist of: yard long beans, chili, small chili, mushroom, tomatoes, eggplant, french beans, cucumber, pumpkin/chajota, swamp cabbage, spinach, melon, watermelon, and blewah.

blewah.

- 16. Produksi hortikultura** adalah hasil menurut bentuk produk dari setiap tanaman sayuran, buah-buahan, biofarmaka dan tanaman hias yang diambil berdasarkan luas yang dipanen/tanaman yang menghasilkan pada bulan/triwulan laporan.
- 16. Horticulture production** is the standard production quantity form of vegetable, fruit, medicinal and ornamental plant based on harvested area/the number of production plants reported monthly/quarterly.
- 17. Rumah Tangga Perikanan Tangkap** adalah rumah tangga yang melakukan kegiatan penangkapan ikan/binatang air lainnya/tanaman air dengan tujuan sebagian/seluruh hasilnya untuk dijual.
- 17. Capture Fishery Household** is a household conducting activities in catching fishes/other aquatic animals/aquatic plants, for which the products are wholly or partly to be sold.
- 18. Rumah Tangga Perikanan Budidaya** adalah rumah tangga yang melakukan kegiatan budidaya ikan/binatang air lainnya/tanaman air dengan tujuan sebagian/seluruh hasilnya untuk dijual.
- 18. Aquaculture Fishery Household** is a household conducting activities in culturing fishes/other aquatic animals/aquatic plants, for which the products are wholly or partly to be sold.

## ULASAN

Sektor pertanian tetap diprioritaskan yang utama dalam pembangunan nasional dan daerah. Hal ini karena sektor pertanian merupakan sektor yang mempunyai peranan strategis bagi perekonomian serta mendukung sektor lainnya seperti sektor industri. Selain itu penyerapan tenaga kerja cukup besar pada sektor ini dengan persentase terbesar tetap pada sub sektor tanaman bahan makanan. Di Kabupaten Penukal Abab Lematang Ilir, disamping dibutuhkan sebagai penyedia pangan, penduduk wilayah ini juga tergantung pada sektor ini. Hal ini terlihat dari luas wilayah Kabupaten Penukal Abab Lematang Ilir 78,07 persennya (143.657 Ha) merupakan lahan pertanian.

### 5.1 Tanaman Pangan

Pembangunan pertanian tanaman pangan merupakan bagian dari pembangunan ekonomi yang diarahkan untuk meningkatkan pendapatan dan kesejahteraan petani khususnya maupun masyarakat pada umumnya. Secara umum luas panen dan produksi padi pada tahun 2021 di Kabupaten Penukal Abab Lematang Ilir mengalami peningkatan dibandingkan tahun sebelumnya, untuk luas panen dibanding tahun sebelumnya mengalami kenaikan sebesar 0,73 persen sedangkan untuk produksinya mengalami kenaikan sebesar 7,37 persen.

## DESCRIPTION

*The agricultural sector remains the main priority in national and regional development. This is because the agricultural sector is a sector that has a strategic role for the economy and supports other sectors such as the industrial sector. In addition, the absorption of labor is quite large in this sector with the largest percentage remaining in the food crops sub-sector. In Penukal Abab Lematang Ilir Regency, besides being needed as a food provider, the population of this area also depends on this sector. This can be seen from the total area of Penukal Abab Lematang Ilir Regency, 78.07 percent of which (143,657 Ha) is agricultural land.*

### 5.1 Food Crops

*Development of food crops is part of economic development which is directed to increase the income and welfare of farmers in particular and society in general. In general, the harvested area and production of rice in the year 2020 in the district of Penukal Abab Lematang Ilir slight increase over the previous year, for the harvested area over the previous year increased by 0,73 percent while production increased by 7,37 percent.*

## 5.2 Peternakan

Populasi ternak dibagi menjadi dua kelompok, yaitu ternak besar dan ternak kecil. Populasi ternak besar terdiri dari sapi (termasuk sapi perah), dan kerbau. Populasi ternak kecil terdiri dari kambing, Populasi ternak yang dicakup dalam publikasi ini adalah sapi potong, kerbau, kambing, domba dan unggas. Usaha peternakan di Penulal Abab Lematang Ilir belum merupakan jenis usaha yang berkembang, tetapi menunjukkan prospek yang cukup baik di masa mendatang. Usaha ternak bagi masyarakat dewasa ini terbatas pada usaha sampingan, sekedar untuk mencukupi kebutuhan keluarga dan untuk angkutan pertanian. Usaha komersial belum timbul, walaupun ada beberapa keluarga yang telah bergerak di bidang tersebut. Dengan curah hujan yang hampir merata setiap tahun, mengakibatkan persediaan air cukup dan rumput bisa tumbuh dengan baik. Hal ini merupakan salah satu keuntungan yang dimiliki daerah ini.

Pada tahun 2021 semua jumlah ternak besar sedikit bertambah dibandingkan pada tahun sebelumnya, populasi sapi mengalami kenaikan sebesar 1,96 persen, demikian pula sebagian besar pemotongan ternak unggas di tahun 2021 juga mengalami kenaikan (secara rinci populasi ternak dapat dilihat pada Tabel 5.3.1).

## 5.2 Animal Husbandry

*The livestock population is divided into two groups, namely large livestock and small livestock. The large livestock population consists of cows (including dairy cattle), and buffalo. The small livestock population consists of goats. The livestock population covered in this publication are beef cattle, buffalo, goats, sheep and poultry. The livestock business in Penulal Abab Lematang Ilir is not yet a developing type of business, but shows good prospects in the future. Livestock business for today's society is limited to a side business, just to meet the needs of the family and for agricultural transportation. Commercial ventures have not yet arisen, although there are several families who have been engaged in this field. With almost even rainfall every year, there is sufficient water supply and grass can grow well. This is one of the advantages that this area has.*

*In 2021 the large number of livestock slightly increased compared to the previous year, the cattle population increased by 1,96 percent. Similar to large cattle, small cattle in 2021 also increased over the previous year, as well as with poultry also decreased (in detail livestock population can be seen in Table 5.3.1).*

Produksi daging selama kurun waktu dua tahun terakhir selalu mengalami kenaikan. Produksi telur selama periode 2019 sampai dengan 2021 juga selalu mengalami peningkatan dari tahun ke tahun, demikian juga untuk konsumsi daging dan telur perkapita dari tahun ke tahun juga mengalami peningkatan (secara rinci disajikan pada Tabel 5.3.4 sampai dengan 5.3.7).

### 5.3 Perikanan

Produksi perikanan pada tahun 2021 di Kabupaten Penukal Abab Lematang Ilir berjumlah 2.360,14 ton. Sedangkan total konsumsi ikan pada tahun 2021 berjumlah 7.785 ton. Selama periode tahun 2019-2021 produksi ikan di Kabupaten Penukal Abab Lematang Ilir selalu mengalami peningkatan dari tahun ke tahun.

*Meat production during the period of last two years always increases. Egg production during the period 2019 to 2021 also increases from year to year, as well as meat and eggs consumption per capita from year to year also increased (the detail are presented in Table 5.3.4 up to 5.3.7).*

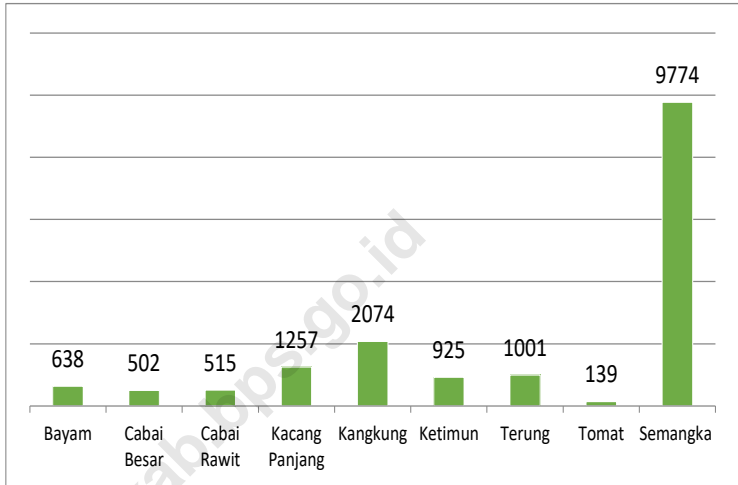
### 5.3 Fishery

*Fisheries production in 2021 in Penukal Abab Lematang Ilir Regency totaled 2.360,14 ton. While the total fish consumption in 2021 amounted to 7.785 ton. During the period of 2019 to 2021 fish production in the district of Penukal Abab Lematang Ilir Regency always increase from year to year.*



**Gambar** 5.1  
**Figures**

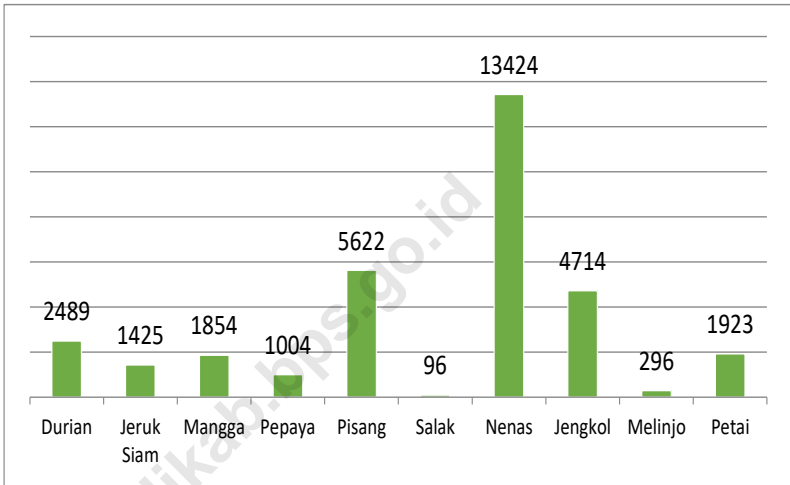
**Produksi Tanaman Sayuran dan Buah-buahan Semusim Menurut Jenis Tanaman (kw) di Kabupaten Penukal Abab Lematang Ilir, 2021**  
*Production of Seasonal Vegetables and Fruits by Kind of Plant (qui) in Penukal Abab Lematang Ilir Regency, 2021*



Sumber/Source: Dinas Pertanian Kabupaten Penukal Abab Lematang Ilir/ Agriculture Service of Penukal Abab Lematang Ilir Regency

**Gambar** 5.2  
**Figures**

**10 Terbesar Produksi Buah–Buahan dan Sayuran Tahunan Menurut Jenis Tanaman (kuintal) di Kabupaten Penukal Abab Lematang Ilir, 2021**  
**10 Largest Production of Annual Fruits and Vegetables by Kind of Plant (quintal) in Penukal Abab Lematang Ilir Regency, 2021**



Sumber/Source: Dinas Pertanian Kabupaten Penukal Abab Lematang Ilir/ Agriculture Service of Penukal Abab Lematang Ilir Regency

## 5.1 HORTIKULTURA HORTICULTURE

**Tabel 5.1.1** Luas Panen Tanaman Sayuran Menurut Kecamatan dan Jenis Tanaman (ha) di Kabupaten Penukal Abab Lematang Ilir, 2020 dan 2021  
*Harvested Area of Vegetables by Subdistrict and Kind of Plant (ha) in Penukal Abab Lematang Ilir Regency, 2020 and 2021*

Kecamatan Subdistrict	Bayam Spinach		Cabai Besar Chili/Big Chili	
	2020	2021	2020	2021
(1)	(2)	(3)	(4)	(5)
Talang Ubi	11	13	5	6
Tanah Abang	1	11	9	14
Abab	-	-	-	-
Penukal	-	-	-	3
Penukal Utara	21	29	3	8
<b>Penukal Abab Lematang Ilir</b>	<b>33</b>	<b>53</b>	<b>17</b>	<b>31</b>

Lanjutan Tabel/Continued Table 5.1.1

Kecamatan Subdistrict	Cabai Rawit Chili/Cayenne Pepper		Kacang Panjang Long Beans	
	2020	2021	2020	2021
(1)	(6)	(7)	(8)	(9)
Talang Ubi	5	5	12	10
Tanah Abang	8	11	10	6
Abab	-	-	-	-
Penukal	10	7	14	9
Penukal Utara	4	10	18	20
<b>Penukal Abab Lematang Ilir</b>	<b>27</b>	<b>33</b>	<b>54</b>	<b>45</b>

Lanjutan Tabel/*Continued Table* 5.1.1

Kecamatan Subdistrict	Kangkung <i>Water Spinach</i>		Ketimun <i>Cucumber</i>	
	2020	2021	2020	2021
(1)	(10)	(11)	(12)	(13)
Talang Ubi	11	13	11	14
Tanah Abang	7	8	3	-
Abab	-	-	-	-
Penukal	17	15	-	-
Penukal Utara	21	29	13	15
<b>Penukal Abab Lematang Ilir</b>	<b>56</b>	<b>65</b>	<b>27</b>	<b>29</b>

Lanjutan Tabel/*Continued Table 5.1.1*

Kecamatan Subdistrict	Semangka Water Melon		Terung Eggplant		Tomat Tomato	
	2020	2021	2020	2021	2020	2021
(1)	(14)	(15)	(16)	(17)	(18)	(19)
Talang Ubi	14	25	6	11	4	9
Tanah Abang	2	-	8	4	1	2
Abab	25	70	-	-	-	-
Penukal	28	22		5	-	-
Penukal Utara	-	-		15	-	-
<b>Penukal Abab Lematang Ilir</b>	<b>69</b>	<b>117</b>		<b>35</b>	<b>5</b>	<b>11</b>

Catatan/Note : Cabai besar mencakup cabai keriting/includes curly chilies

Sumber/Source: BPS, Statistik Pertanian Hortikultura SPH/BPS-Statistics Indonesia, Agricultural Statistic for Horticulture SPH

**Tabel**  
**Table** 5.1.2

**Produksi Tanaman Sayuran Menurut Kecamatan dan Jenis Tanaman (kwintal) di Kabupaten Penukal Abab Lematang Ilir, 2020 dan 2021**  
*Production of Vegetables by Subdistrict and Kind of Plant (quintal) in Penukal Abab Lematang Ilir Regency, 2020 and 2021*

Kecamatan Subdistrict	Bayam Spinach		Cabai Besar Chili/Big Chili	
	2020	2021	2020	2021
(1)	(2)	(3)	(4)	(5)
Talang Ubi	218	272	112	98
Tanah Abang	4	21	80	161
Abab	-	-	-	-
Penukal	-	-	-	126
Penukal Utara	305	345	105	117
<b>Penukal Abab Lematang Ilir</b>	<b>527</b>	<b>638</b>	<b>297</b>	<b>502</b>

Lanjutan Tabel/Continued Table 5.1.2

Kecamatan Subdistrict	Cabai Rawit Chili/Cayenne Pepper		Kacang Panjang Long Beans	
	2020	2021	2020	2021
(1)	(6)	(7)	(8)	(9)
Talang Ubi	102	89	233	259
Tanah Abang	96	104	51	50
Abab	-	-	-	-
Penukal	230	202	371	528
Penukal Utara	130	120	714	420
<b>Penukal Abab Lematang Ilir</b>	<b>558</b>	<b>515</b>	<b>1 369</b>	<b>1 257</b>



Lanjutan Tabel/*Continued Table* 5.1.2

Kecamatan Subdistrict	Kangkung Water Spinach		Ketimun Cucumber	
	2020	2021	2020	2021
(1)	(10)	(11)	(12)	(13)
Talang Ubi	247	278	248	325
Tanah Abang	136	68	112	-
Abab	-	-	-	-
Penukal	928	953	-	-
Penukal Utara	1 070	775	1 062	600
<b>Penukal Abab Lematang Ilir</b>	<b>2 381</b>	<b>2 074</b>	<b>1 422</b>	<b>925</b>

Lanjutan Tabel/*Continued Table 5.1.2*

Kecamatan Subdistrict	Semangka Water Melon		Terung Eggplant		Tomat Tomato	
	2020	2021	2020	2021	2020	2021
(1)	(14)	(15)	(16)	(17)	(18)	(19)
Talang Ubi	426	465	173	253	132	132
Tanah Abang	80	-	318	24	62	7
Abab	1 235	8 800	-	-	-	-
Penukal	933	509	366	344	-	-
Penukal Utara	-	-	965	380	-	-
<b>Penukal Abab Lematang Ilir</b>	<b>2 674</b>	<b>9 774</b>	<b>1 822</b>	<b>1 001</b>	<b>194</b>	<b>139</b>

Catatan/Note : Cabai besar mencakup cabai keriting/includes curly chilies

Sumber/Source : BPS, Statistik Pertanian Hortikultura SPH/BPS-Statistics Indonesia, Agricultural Statistic for Horticulture SPH

**Tabel**  
**Table** 5.1.3

**Luas Panen Tanaman Sayuran dan Buah-buahan Semusim Menurut Jenis Tanaman (ha) di Kabupaten Penukal Abab Lematang Ilir, 2018–2021**  
**Harvested Area of Seasonal Vegetables and Fruits by Kind of Plant (ha) in Penukal Abab Lematang Ilir Regency, 2018–2021**

Jenis Tanaman Kind of Plants	2018	2019	2020	2021
(1)	(2)	(3)	(4)	(5)
<b>Sayuran/Vegetables:</b>				
Bayam/ <i>Spinach</i>	43	32	33	53
Cabai Besar/ <i>Chili/Big chili</i>	26	11	17	31
Cabai Rawit/ <i>Chili/Cayenne Pepper</i>	22	27	27	33
Kacang Panjang/ <i>Long Beans</i>	52	43	54	45
Kangkung/ <i>Water Spinach</i>	46	42	56	65
Ketimun/ <i>Cucumber</i>	36	31	27	29
Terung/ <i>Eggplant</i>	39	46	37	35
<b>Buah–buahan/Fruits:</b>				
Tomat/ <i>Tomato</i>	3	2	5	11
Semangka/ <i>Watermelon</i>	42	86	69	117

Catatan/Note : Cabai besar mencakup cabai keriting/includes curly chilies

Sumber/Source: BPS, Statistik Pertanian Hortikultura SPH/BPS-Statistics Indonesia, *Agricultural Statistic for Horticulture SPH*

**Tabel 5.1.4** **Produksi Tanaman Sayuran dan Buah-buahan Semusim Menurut Jenis Tanaman (kwintal) di Kabupaten Penukal Abab Lematang Ilir, 2018–2021**  
**Production of Seasonal Vegetables and Fruits by Kind of Plant (quintal) in Penukal Abab Lematang Ilir Regency, 2018–2021**

Jenis Tanaman Kind of Plants	2018	2019	2020	2021
(1)	(2)	(3)	(4)	(5)
<b>Sayuran/Vegetables:</b>				
Bayam/ Spinach	164	128	527	638
Cabai Besar/ Chili/Big chili	152	73	297	502
Cabai Rawit/ Chili/Cayenne Pepper	362	150	558	515
Kacang Panjang/ Long Beans	858	272	1 369	1 257
Kangkung/ Water Spinach	278	214	2 381	2 074
Ketimun/ Cucumber	257	175	1 422	925
Terung/ Eggplant	1 025	291	1 822	1 001
<b>Buah–buahan/Fruits:</b>				
Tomat/ Tomato	12	8	194	139
Semangka/ Watermelon	8 323	601	2 674	9 774

Catatan/Note : Cabai besar mencakup cabai keriting/includes curly chilies

Sumber/Source: BPS, Statistik Pertanian Hortikultura SPH/BPS-Statistics Indonesia, Agricultural Statistic for Horticulture SPH

**Tabel**  
**Table** 5.1.5

**Luas Panen Tanaman Biofarmaka Menurut Kecamatan dan Jenis Tanaman (m<sup>2</sup>) di Kabupaten Penukal Abab Lematang Ilir, 2020 dan 2021**

*Harvested Area of Medicinal Plants by Subdistrict and Kind of Plant (m<sup>2</sup>) in Penukal Abab Lematang Ilir Regency, 2020 and 2021*

Kecamatan Subdistrict	Jahe Ginger		Laos/Lengkuas Galanga		Kencur East Indian Galangal	
	2020	2021	2020	2021	2020	2021
(1)	(2)	(3)	(4)	(5)	(6)	(7)
Talang Ubi	600	900	150	700	300	800
Tanah Abang	-	-	-	-	-	-
Abab	-	800	-	500	-	100
Penukal	-	-	-	-	-	-
Penukal Utara	-	-	-	-	-	-
<b>Penukal Abab Lematang Ilir</b>	<b>600</b>	<b>1 700</b>	<b>150</b>	<b>1 200</b>	<b>300</b>	<b>900</b>

Lanjutan Tabel/*Continued Table* 5.1.5

Kecamatan Subdistrict	Kunyit Turmeric		Lidah Buaya Aloevera		Temukunci Chinese Keys	
	2020	2021	2020	2021	2020	2021
(1)	(8)	(9)	(10)	(11)	(12)	(13)
Talang Ubi	300	800	-	-	100	75
Tanah Abang	-	-	-	-	-	-
Abab	-	500	-	200	-	-
Penukal	-	-	-	-	-	-
Penukal Utara	-	-	-	-	-	-
<b>Penukal Abab Lematang Ilir</b>	<b>300</b>	<b>1 300</b>	<b>-</b>	<b>200</b>	<b>100</b>	<b>75</b>

Catatan/Note: ...

Sumber/Source: BPS, Statistik Pertanian Hortikultura SPH-TBF/BPS-Statistics Indonesia, Agricultural Statistic for Horticulture SPH-TBF

**Tabel**  
**Table** 5.1.6

**Produksi Tanaman Biofarmaka Menurut Kecamatan dan Jenis Tanaman (kg) di Kabupaten Penukal Abab Lematang Ilir, 2020 dan 2021**  
*Production of Medicinal Plants by Subdistrict and Kind of Plant (kg) in Penukal Abab Lematang Ilir Regency, 2020 and 2021*

Kecamatan Subdistrict	Jahe Ginger		Laos/Lengkuas Galanga		Kencur East Indian Galangal	
	2020	2021	2020	2021	2020	2021
(1)	(2)	(3)	(4)	(5)	(6)	(7)
Talang Ubi	300	365	236	650	150	374
Tanah Abang	-	-	-	-	-	-
Abab	-	632	-	660	-	68
Penukal	-	-	-	-	-	-
Penukal Utara	-	-	-	-	-	-
<b>Penukal Abab Lematang Ilir</b>	<b>300</b>	<b>997</b>	<b>236</b>	<b>1 310</b>	<b>150</b>	<b>442</b>

Lanjutan Tabel/*Continued Table 5.1.6*

Kecamatan Subdistrict	Kunyit Turmeric		Lidah Buaya Aloevera		Temukunci Chinese Keys	
	2020	2021	2020	2021	2020	2021
(1)	(8)	(9)	(10)	(11)	(12)	(13)
Talang Ubi	900	950	-	-	40	30
Tanah Abang	-	-	-	-	-	-
Abab	-	430	-	200	-	-
Penukal	-	-	-	-	-	-
Penukal Utara	-	-	-	-	-	-
<b>Penukal Abab Lematang Ilir</b>	900	1 380	-	200	40	30

Catatan/Note: ...

Sumber/Source: BPS, Statistik Pertanian Hortikultura SPH/BPS-Statistics Indonesia, Agricultural Statistic for Horticulture SPH



**Tabel** 5.1.7 **Luas Panen Tanaman Biofarmaka Menurut Jenis Tanaman (m<sup>2</sup>) di Kabupaten Penukal Abab Lematang Ilir, 2018–2021**  
**Harvested Area of Medicinal Plants by Kind of Plant (m<sup>2</sup>) in Penukal Abab Lematang Ilir Regency, 2018–2021**

Jenis Tanaman Kind of Plants	2018	2019	2020	2021
(1)	(2)	(3)	(4)	(5)
Jahe/Ginger	-	-	600	1 700
Kencur/East Indian Galangal	-	-	300	900
Kunyit/Turmeric	-	-	300	1 300
Laos/Lengkuas/Galanga	-	-	150	1 200
Lidah Buaya/Aloevera	-	-	-	200
Temukunci/Chinese Keys	-	-	100	75

Catatan/Note: ...

Sumber/Source: BPS, Statistik Pertanian Hortikultura SPH/BPS-Statistics Indonesia, Agricultural Statistic for Horticulture SPH

**Tabel** 5.1.8 **Produksi Tanaman Biofarmaka Menurut Jenis Tanaman (kg) di Kabupaten Penukal Abab Lematang Ilir, 2018–2021**  
**Table** 5.1.8 **Production of Medicinal Plants by Kind of Plant (kg) in Penukal Abab Lematang Ilir Regency, 2018–2021**

Jenis Tanaman Kind of Plants	2018	2019	2020	2021
(1)	(2)	(3)	(4)	(5)
Jahe/Ginger	-	-	300	997
Kencur/East Indian Galangal	-	-	150	442
Kunyit/Turmeric	-	-	900	1 380
Laos/Lengkuas/Galanga	-	-	236	1 310
Lidah Buaya/Aloevera	-	-	-	200
Temukunci/Chinese Keys	-	-	40	30

Catatan/Note: ...

Sumber/Source: BPS, Statistik Pertanian Hortikultura SPH-TBF/BPS-Statistics Indonesia, Agricultural Statistic for Horticulture SPH-TBF

**Tabel**  
**Table** 5.1.9

**Luas Panen Tanaman Hias Menurut Kecamatan dan Jenis Tanaman (m<sup>2</sup>) di Kabupaten Penukal Abab Lematang Ilir, 2020 dan 2021**  
***Harvested Area of Ornamental Plants by Subdistrict and Kind of Plant (m<sup>2</sup>) in Penukal Abab Lematang Ilir Regency, 2020 and 2021***

Kecamatan Subdistrict	Anggrek/ <i>Orchid</i>		Krisan/ <i>Chrysantemum</i>		Mawar/ <i>Rose</i>	
	2020	2021	2020	2021	2020	2021
(1)	(2)	(3)	(4)	(5)	(6)	(7)
Talang Ubi	-	-	-	-	-	-
Tanah Abang	-	-	-	-	-	-
Abab	-	-	-	-	-	-
Penukal	-	-	-	-	-	-
Penukal Utara	-	-	-	-	-	-
<b>Penukal Abab Lematang Ilir</b>	-	-	-	-	-	-

Lanjutan Tabel/*Continued Table* 5.1.9

Kecamatan Subdistrict	Sedap Malam/ <i>Tuberose</i>		Melati / <i>Jasmine</i>		Kamboja Jepang/ <i>Adenium</i>	
	2020	2021	2020	2021	2020	2021
(1)	(8)	(9)	(10)	(11)	(12)	(13)
Talang Ubi	-	-	-	-	-	-
Tanah Abang	-	-	-	-	-	-
Abab	-	-	-	-	-	-
Penukal	-	-	-	-	-	-
Penukal Utara	-	-	-	-	-	-
<b>Penukal Abab Lematang Ilir</b>	-	-	-	-	-	-

Catatan/*Note*: ...

Sumber/*Source*: BPS, Statistik Pertanian Hortikultura SPH-TH/*BPS-Statistics Indonesia, Agricultural Statistik for Horticulture SPH-TH*

**Tabel**  
**Table** 5.1.10

**Produksi Tanaman Hias Menurut Kecamatan dan Jenis Tanaman (tangkai) di Kabupaten Penukal Abab Lematang Ilir, 2020 dan 2021**  
*Production of Ornamental Plants by Subdistrict and Kind of Plant (stalks) in Penukal Abab Lematang Ilir Regency, 2020 and 2021*

Kecamatan Subdistrict	Anggrek/ <i>Orchid</i>		Krisan/ <i>Chrysantemum</i>		Mawar/ <i>Rose</i>	
	2020	2021	2020	2021	2020	2021
(1)	(2)	(3)	(4)	(5)	(6)	(7)
Talang Ubi	-	-	-	-	-	-
Tanah Abang	-	-	-	-	-	-
Abab	-	-	-	-	-	-
Penukal	-	-	-	-	-	-
Penukal Utara	-	-	-	-	-	-
<b>Penukal Abab Lematang Ilir</b>	-	-	-	-	-	-

Lanjutan Tabel/*Continued Table* 5.1.10

Kecamatan Subdistrict	Sedap Malam/ <i>Tuberose</i>		Melati / <i>Jasmine</i>		Kamboja Jepang/ <i>Adenium</i>	
	2020	2021	2020	2021	2020	2021
(1)	(8)	(9)	(10)	(11)	(12)	(13)
Talang Ubi	-	-	-	-	-	-
Tanah Abang	-	-	-	-	-	-
Abab	-	-	-	-	-	-
Penukal	-	-	-	-	-	-
Penukal Utara	-	-	-	-	-	-
<b>Penukal Abab Lematang Ilir</b>	-	-	-	-	-	-

Catatan/*Note*: ...

Sumber/*Source*: BPS, Statistik Pertanian Hortikultura SPH-TH/*BPS-Statistics Indonesia, Agricultural Statistik for Horticulture SPH-TH*

**Tabel 5.1.11 Luas Panen Tanaman Hias Menurut Jenis Tanaman (m<sup>2</sup>) di Kabupaten Penukal Abab Lematang Ilir, 2018–2021**  
**Table 5.1.11 Harvested Area of Ornamental Plants by Kind of Plant (m<sup>2</sup>) in Penukal Abab Lematang Ilir Regency, 2018–2021**

Jenis Tanaman Kind of Plants	2018	2019	2020	2021
(1)	(2)	(3)	(4)	(5)
Anggrek/ <i>Orchid</i>	-	-	-	-
Krisan/ <i>Chrysantemum</i>	-	-	-	-
Mawar/ <i>Rose</i>	-	-	-	-
Sedap Malam/ <i>Tuberose</i>	-	-	-	-
Melati/ <i>Jasmine</i>	-	-	-	-
Kamboja Jepang/ <i>Adenium</i>	-	-	-	-

Catatan/Note: ...

Sumber/Source: BPS, Statistik Pertanian Hortikultura SPH-TH/BPS-Statistics Indonesia, *Agricultural Statistik for Horticulture SPH-TH*

**Tabel** 5.1.12 **Produksi Tanaman Hias Menurut Jenis Tanaman (tangkai) di Kabupaten Penukal Abab Lematang Ilir, 2018–2021**  
**Table** 5.1.12 **Production of Ornamental Plants by Kind of Plant (stalks) in Penukal Abab Lematang Ilir Regency, 2018–2021**

Jenis Tanaman Kind of Plants	2018	2019	2020	2021
(1)	(2)	(3)	(4)	(5)
Anggrek/ <i>Orchid</i>	-	-	-	-
Krisan/ <i>Chrysantemum</i>	-	-	-	-
Mawar/ <i>Rose</i>	-	-	-	-
Sedap Malam/ <i>Tuberose</i>	-	-	-	-
Melati/ <i>Jasmine</i>	-	-	-	-
Kamboja Jepang/ <i>Adenium</i>	-	-	-	-

Catatan/Note: ...

Sumber/Source: BPS, Statistik Pertanian Hortikultura SPH-TH/BPS-Statistics Indonesia, Agricultural Statistik for Horticulture SPH-TH



**Tabel**  
**Table** 5.1.13

**Produksi Buah-buahan Menurut Kecamatan dan Jenis Tanaman (kuintal) di Kabupaten Penukal Abab Lematang Ilir, 2020 dan 2021**  
*Production of Fruits by Subdistrict and Kind of Plant (quintal) in Penukal Abab Lematang Ilir Regency, 2020 and 2021*

Kecamatan Subdistrict	Mangga/Mango		Durian/Durian	
	2020	2021	2020	2021
(1)	(2)	(3)	(4)	(5)
Talang Ubi	190	81	400	618
Tanah Abang	-	44	242	412
Abab	-	55	-	-
Penukal	266	1	37	981
Penukal Utara	1 100	1 673	466	478
<b>Penukal Abab Lematang Ilir</b>	<b>1 546</b>	<b>1 854</b>	<b>1 145</b>	<b>2 489</b>

Lanjutan Tabel/Continued Table 5.1.13

Kecamatan Subdistrict	Jeruk Siam/Orange/Tangerine		Pisang/Banana	
	2020	2021	2020	2021
(1)	(6)	(7)	(8)	(9)
Talang Ubi	80	82	5 405	248
Tanah Abang	-	149	270	4 036
Abab	-	-	-	21
Penukal	1 775	1 083	696	782
Penukal Utara	720	111	410	535
<b>Penukal Abab Lematang Ilir</b>	<b>2 575</b>	<b>1 425</b>	<b>6 781</b>	<b>5 622</b>

Lanjutan Tabel/*Continued Table* 5.1.13

Kecamatan Subdistrict	Pepaya/Papaya		Salak/Snakefruit	
	2020	2021	2020	2021
(1)	(10)	(11)	(12)	(13)
Talang Ubi	484	214	-	-
Tanah Abang	8	-	-	-
Abab	-	61	-	-
Penokal	1 406	325	14	4
Penokal Utara	4 500	404	16	92
<b>Penokal Abab Lematang Ilir</b>	<b>6 398</b>	<b>1 004</b>	<b>30</b>	<b>96</b>

Lanjutan Tabel/*Continued Table* 5.1.13

Kecamatan Subdistrict	Nanas/Pineapple		Jengkol/Jengkol	
	2020	2021	2020	2021
(1)	(10)	(11)	(12)	(13)
Talang Ubi	28 011	10 141	-	-
Tanah Abang	-	-	316	286
Abab	-	-	-	120
Penukal	249	2 890	36	40
Penukal Utara	210	393	4 230	4 268
<b>Penukal Abab Lematang Ilir</b>	<b>28 470</b>	<b>13 424</b>	<b>4 582</b>	<b>4 714</b>

Catatan/Note: ...

Sumber/Source: BPS, Statistik Pertanian Hortikultura SPH/BPS-Statistics Indonesia, Agricultural Statistic for Horticulture SPH

**Tabel**  
**Table** 5.1.14

**Produksi Buah–Buahan dan Sayuran Tahunan Menurut Jenis Tanaman (kwintal) di Kabupaten Penukal Abab Lematang Ilir, 2018–2021**  
**Production of Annual Fruits and Vegetables by Kind of Plant (quintal) in Penukal Abab Lematang Ilir Regency, 2018–2021**

Jenis Tanaman Kind of Plants	2018	2019	2020	2021
(1)	(2)	(3)	(4)	(5)
<b>Buah–Buahan/Fruits:</b>				
Durian/ <i>Durian</i>	757	835	1 145	2 489
Jeruk Siam/Kepron/ <i>Orange/Tangerine</i>	250	160	2 575	1 425
Mangga/ <i>Mango</i>	2 167	986	1 546	1 854
Pepaya/ <i>Papaya</i>	310	304	6 398	1 004
Pisang/ <i>Banana</i>	8 108	2 442	6 781	5 622
Salak/ <i>Snakefruit</i>	14	8	30	96
Nenas/ <i>Pineapple</i>	14 008	12 431	28 470	13 424
Jengkol/ <i>Jengkol</i>	563	2 174	4 582	4 714
<b>Sayuran/Vegetables:</b>				
Melingo/ <i>Gnetum</i>	542	52	252	296
Petai/ <i>Twisted Cluster Bean</i>	597	487	1 205	1 923

Catatan/Note: ...

Sumber/Source: BPS, Statistik Pertanian Hortikultura SPH/BPS-Statistics Indonesia, Agricultural Statistic for Horticulture SPH

**5.2 PERKEBUNAN  
ESTATE CROPS**

**Tabel 5.2.1 Luas Areal Tanaman Perkebunan Menurut Kecamatan dan Jenis Tanaman (ha) di Kabupaten Penukal Abab Lematang Ilir, 2019 dan 2020**  
*Planted Area of Estate Crops by Subdistrict and Type of Crops (ha) in Penukal Abab Lematang Ilir Regency, 2019 and 2020*

Kecamatan Subdistrict	Kelapa Sawit/Oil Palm		Kelapa/Coconut	
	2019	2020	2019	2020
(1)	(2)	(3)	(4)	(5)
Talang Ubi	9 332	15 045	...	82
Tanah Abang	97	8 479	...	59
Abab	6 353	4 813	...	43
Penukal	2 669	18 735	...	35
Penukal Utara	8 936	24 351	...	113
<b>Penukal Abab Lematang Ilir</b>	<b>27 387</b>	<b>71 423</b>	<b>349</b>	<b>332</b>

Lanjutan Tabel/*Continued Table* 5.2.1

Kecamatan Subdistrict	Karet/Rubber		Kopi/Coffee	
	2019	2020	2019	2020
(1)	(6)	(7)	(8)	(9)
Talang Ubi	18 786	510	-	-
Tanah Abang	9 695	89	-	-
Abab	29 094	921	-	-
Penukal	23 619	224	-	-
Penukal Utara	6 770	586	-	-
<b>Penukal Abab Lematang Ilir</b>	<b>87 964</b>	<b>2 330</b>	-	-

Lanjutan Tabel/*Continued Table* 5.2.1

Kecamatan <i>Subdistrict</i>	Kakao/ <i>Cocoa</i>		Tebu/ <i>Sugar cane</i>	
	2019	2020	2019	2020
(1)	(10)	(11)	(12)	(13)
Talang Ubi	-	-	-	-
Tanah Abang	-	-	-	-
Abab	-	-	-	-
Penukal	-	-	-	-
Penukal Utara	-	-	-	-
<b>Penukal Abab Lematang Ilir</b>	-	-	-	-



Lanjutan Tabel/*Continued Table 5.2.1*

Kecamatan <i>Subdistrict</i>	Teh/ <i>Tea</i>		Tembakau/ <i>Tobacco</i>	
	2019	2020	2019	2020
(1)	(14)	(15)	(16)	(17)
Talang Ubi	-	-	-	-
Tanah Abang	-	-	-	-
Abab	-	-	-	-
Penukal	-	-	-	-
Penukal Utara	-	-	-	-
<b>Penukal Abab Lematang Ilir</b>	-	-	-	-

Sumber/*Source*: Dinas Pertanian Kabupaten Penukal Abab Lematang Ilir/ *Agriculture Service of Penukal Abab Lematang Ilir Regency*

**Tabel**  
**Table** 5.2.2

**Produksi Perkebunan Menurut Kecamatan dan Jenis Tanaman (ton) di Kabupaten Penukal Abab Lematang Ilir, 2019 dan 2020**  
*Production of Estate by Subdistrict and Type of Crops (ton) in Penukal Abab Lematang Ilir Regency, 2019 and 2020*

Kecamatan Subdistrict	Kelapa Sawit/Oil Palm		Kelapa/Coconut	
	2019	2020	2019	2020
(1)	(2)	(3)	(4)	(5)
Talang Ubi	29 496	38 568	...	941 036
Tanah Abang	850	18 986	...	683
Abab	13 316	11 005	...	531
Penukal	8 523	50 240	...	424 984
Penukal Utara	14 488	67 875	...	1 335 664
<b>Penukal Abab Lematang Ilir</b>	<b>66 673</b>	<b>186 674</b>	<b>301</b>	<b>2 702 898</b>

Lanjutan Tabel/*Continued Table 5.2.2*

Kecamatan Subdistrict	Karet/Rubber		Kopi/Coffee	
	2019	2020	2019	2020
(1)	(6)	(7)	(8)	(9)
Talang Ubi	21 957	334 000	-	-
Tanah Abang	11 322	62 000	-	-
Abab	39 427	791 000	-	-
Penukal	29 399	121 000	-	-
Penukal Utara	6 221	313 000	-	-
<b>Penukal Abab Lematang Ilir</b>	<b>108 326</b>	<b>1 621 000</b>	-	-

Lanjutan Tabel/*Continued Table* 5.2.2

Kecamatan <i>Subdistrict</i>	Kakao/ <i>Cocoa</i>		Tebu/ <i>Sugar cane</i>	
	2019	2020	2019	2020
(1)	(10)	(11)	(12)	(13)
Talang Ubi	-	-	-	-
Tanah Abang	-	-	-	-
Abab	-	-	-	-
Penukal	-	-	-	-
Penukal Utara	-	-	-	-
<b>Penukal Abab Lematang Ilir</b>	-	-	-	-

Lanjutan Tabel/*Continued Table* 5.2.2

Kecamatan Subdistrict	Teh/Tea		Tembakau/Tobacco	
	2019	2020	2019	2020
(1)	(14)	(15)	(16)	(17)
Talang Ubi	-	-	-	-
Tanah Abang	-	-	-	-
Abab	-	-	-	-
Penukal	-	-	-	-
Penukal Utara	-	-	-	-
<b>Penukal Abab Lematang Ilir</b>	-	-	-	-

Sumber/*Source*: Dinas Pertanian Kabupaten Penukal Abab Lematang Ilir/ *Agriculture Service of Penukal Abab Lematang Ilir Regency*

**5.3 PETERNAKAN  
ANIMAL HUSBANDRY**

**Tabel 5.3.1 Populasi Ternak Menurut Jenis di Kabupaten Penukal Abab Lematang Ilir, 2021**  
*Population of Livestock by Type in Penukal Abab Lematang Ilir Regency, 2021*

Kecamatan <i>Subdistrict</i>	Jenis Ternak*/ <i>Kinds of Livestock (Ekor)</i>		
	Sapi/ <i>Cow</i>	Kerbau/ <i>Buffalo</i>	Kuda/ <i>Horse</i>
(1)	(2)	(3)	(4)
Talang Ubi	2 372	119	-
Tanah Abang	301	199	-
Abab	802	86	-
Penukal	697	98	-
Penukal Utara	252	38	-
<b>Jumlah/Total 2021</b>	<b>4 424</b>	<b>540</b>	
<b>Jumlah/Total 2020</b>	<b>4 339</b>	<b>531</b>	
<b>Jumlah/Total 2019</b>	<b>4193</b>	<b>527</b>	-

Lanjutan Tabel/Continued Table 5.3.1

Kecamatan Subdistrict	Jenis Ternak*/ Kinds of Livestock (Ekor)		
	Kambing/ Goat	Domba/ Sheep	Babi/ Pig
(1)	(5)	(6)	(7)
Talang Ubi	887	24	-
Tanah Abang	737	11	-
Abab	755	-	-
Penukal	325	5	-
Penukal Utara	551	8	-
<b>Jumlah/Total 2021</b>	<b>3 255</b>	<b>48</b>	<b>-</b>
<b>Jumlah/Total 2020</b>	<b>3 150</b>	<b>46</b>	<b>-</b>
<b>Jumlah/Total 2019</b>	<b>2901</b>	<b>44</b>	<b>-</b>

Sumber/Source: Dinas Pertanian Kabupaten Penukal Abab Lematang Ilir/ Agriculture Service of Penukal Abab Lematang Ilir Regency

**Tabel**  
**Table** 5.3.2

**Populasi Unggas Menurut Jenis di Kabupaten Penukal  
Abab Lematang Ilir, 2021**  
*Population of Poultry by Type in Penukal Abab Lematang Ilir  
Regency, 2021*

Kecamatan Subdistrict	Jenis Unggas* / Kinds of Poultry (Ekor)			
	Ayam Kampung/ Country Fowl	Ayam Petelur Laying	Ayam Ras pedaging/ Broiler	Itik/ Itik Manila/ Duck
(1)	(2)	(3)	(4)	(5)
Talang Ubi	19 981	600	1 284 500	8 275
Tanah Abang	15 112	-	138 500	9 300
Abab	10 212	-	-	8 030
Penukal	11 014	-	380 200	1 920
Penukal Utara	10 794	-	175 500	2 750
<b>Jumlah/Total 2021</b>	<b>67 113</b>	<b>600</b>	<b>1 978 700</b>	<b>30 275</b>
<b>Jumlah/Total 2020</b>	<b>66 935</b>	<b>600</b>	<b>1 967 495</b>	<b>29 968</b>
<b>Jumlah/Total 2019</b>	<b>65 565</b>	<b>600</b>	<b>1 915 800</b>	<b>26 556</b>

Sumber/Source: Dinas Pertanian Kabupaten Penukal Abab Lematang Ilir/ Agriculture Service of Penukal Abab Lematang Ilir Regency



**Tabel 5.3.3** Jumlah Pemotongan Ternak dan Unggas di Kabupaten Penukal Abab Lematang Ilir, 2021  
**Number of Livestock and Poultry Slaughtered in Penukal Abab Lematang Ilir Regency, 2021**

Kecamatan Subdistrict	Jenis Ternak*/ Kinds of Livestock (Ekor)	
	Sapi/ Cow	Kerbau/ Buffalo
(1)	(2)	(3)
Talang Ubi	212	21
Tanah Abang	25	24
Abab	24	-
Penukal	22	-
Penukal Utara	24	-
<b>Jumlah/Total 2021</b>	<b>307</b>	<b>45</b>
<b>Jumlah/Total 2020</b>	<b>308</b>	<b>42</b>
<b>Jumlah/Total 2019</b>	<b>349</b>	<b>99</b>

Lanjutan Tabel/Continued Table 5.3.3

Kecamatan Subdistrict	Jenis Ternak*/ Kinds of Livestock (Ekor)		
	Kambing/ Goat	Domba/ Sheep	Babi/ Pig
(1)	(4)	(5)	(6)
Talang Ubi	266	-	-
Tanah Abang	263	-	-
Abab	247	-	-
Penukal	352	-	-
Penukal Utara	103	-	-
<b>Jumlah/Total 2021</b>	<b>1 231</b>	<b>-</b>	<b>-</b>
<b>Jumlah/Total 2020</b>	<b>709</b>	<b>-</b>	<b>-</b>
<b>Jumlah/Total 2019</b>	<b>689</b>	<b>-</b>	<b>-</b>

Lanjutan Tabel/Continued Table 5.3.3

Kecamatan Subdistrict	Jenis Unggas */ Kinds of Poultry (Ekor)			
	Ayam Kampung/ Country Fowl	Ayam Petelur Laying	Ayam Ras pedaging/ Broiler	Itik/ Itik Manila/ Duck
(1)	(7)	(8)	(9)	(10)
Talang Ubi	2 410	-	810 000	-
Tanah Abang	1 982	-	207 310	-
Abab	825	-	378 210	-
Penukal	1 820	-	282 150	-
Penukal Utara	1 121	-	150 550	-
<b>Jumlah/Total 2021</b>	<b>8 158</b>	<b>-</b>	<b>1 828 220</b>	<b>-</b>
<b>Jumlah/Total 2020</b>	<b>8 010</b>	<b>-</b>	<b>1 820 000</b>	<b>-</b>
<b>Jumlah/Total 2019</b>	<b>7 702</b>	<b>-</b>	<b>1 750 000</b>	<b>-</b>

Sumber/Source: Dinas Pertanian Kabupaten Penukal Abab Lematang Ilir/ Agriculture Service of Penukal Abab Lematang Ilir Regency

**Tabel 5.3.4** Jumlah Produksi Daging Ternak dan Unggas Menurut Kecamatan (Ton) di Kabupaten Penukal Abab Lematang Ilir, 2021  
**Number of Meat Production by Subdistrict (Ton) in Penukal Abab Lematang Ilir Regency, 2021**

Kecamatan Subdistrict	Produksi Daging Ternak*/ Meat Production (Ton)			
	Sapi/ Cow	Kerbau/ Buffalo	Kambing/ Goat	Domba/ Sheep
(1)	(2)	(3)	(4)	(5)
Talang Ubi	45,11	4,2	5,32	-
Tanah Abang	35,45	4,8	5,26	-
Abab	0,63	-	4,94	-
Penukal	13,08	-	7,04	-
Penukal Utara	0,35	-	2,06	-
<b>Jumlah/Total 2021</b>	<b>94,62</b>	<b>9</b>	<b>24,62</b>	<b>-</b>
<b>Jumlah/Total 2020</b>	<b>94,33</b>	<b>-</b>	<b>14,44</b>	<b>-</b>
<b>Jumlah/Total 2019</b>	<b>92,03</b>	<b>-</b>	<b>14,89</b>	<b>-</b>

Lanjutan Tabel/*Continued Table* 5.3.4

Kecamatan <i>Subdistrict</i>	Produksi Daging Unggas*/ <i>Meat Production (Ton)</i>			
	Ayam Kampung/ <i>Country Fowl</i>	Ayam Petelur <i>Laying</i>	Ayam Ras pedaging/ <i>Broiler</i>	Itik/ Itik Manila/ <i>Duck</i>
(1)	(6)	(7)	(8)	(9)
Talang Ubi	2,65	-	130,12	-
Tanah Abang	0,96	-	70,68	-
Abab	0,63	-	24,09	-
Penukal	0,47	-	74,32	-
Penukal Utara	1,47	-	30,25	-
<b>Jumlah/Total 2021</b>	<b>6,18</b>	<b>-</b>	<b>329,46</b>	<b>-</b>
<b>Jumlah/Total 2020</b>	<b>6,13</b>	<b>-</b>	<b>326,14</b>	<b>-</b>
<b>Jumlah/Total 2019</b>	<b>5,90</b>	<b>-</b>	<b>313,60</b>	<b>-</b>

Sumber/*Source*: Dinas Pertanian Kabupaten Penukal Abab Lematang Ilir/ *Agriculture Service of Penukal Abab Lematang Ilir Regency*

**Tabel 5.3.5** Jumlah Produksi Telur Menurut Jenis dan Kecamatan (Ton) di Kabupaten Penukal Abab Lematang Ilir, 2021  
**Number of Egg Production by Kinds and Subdistrict (Ton) in Penukal Abab Lematang Ilir Regency, 2021**

Kecamatan Subdistrict	Produksi Telur*/ Egg Production (Ton)			
	Ayam Kampung/ Country Fowl	Ayam Petelur Laying	Itik/ Itik Manila/ Duck	Jumlah/ Total
(1)	(2)	(3)	(4)	(5)
Talang Ubi	11,57	6,6	8,64	26,81
Tanah Abang	4,73	-	15,25	19,98
Abab	5,66	-	20,62	26,28
Penukal	3,84	-	25,95	29,79
Penukal Utara	8,93	-	10,42	19,35
<b>Jumlah/Total 2021</b>	<b>34,73</b>	<b>6,6</b>	<b>80,88</b>	<b>122,77</b>
<b>Jumlah/Total 2020</b>	<b>34,55</b>	<b>6,6</b>	<b>80,62</b>	<b>121,77</b>
<b>Jumlah/Total 2019</b>	<b>33,23</b>	<b>-</b>	<b>79,82</b>	<b>113,05</b>

Sumber/Source: Dinas Pertanian Kabupaten Penukal Abab Lematang Ilir/ Agriculture Service of Penukal Abab Lematang Ilir Regency

**Tabel**  
**Table** 5.3.6**Konsumsi Daging dan Telur Menurut Kecamatan di  
Kabupaten Penukal Abab Lematang Ilir, 2021**  
*Meat and Egg Consumption by Subdistrict in Penukal Abab  
Lematang Ilir Regency, 2021*

Kecamatan <i>Subdistrict</i>	Daging*/ <i>Meat</i>	
	Konsumsi (kg/kapita/Tahun) <i>Consumption (kg/capita/ year)</i>	Total Konsumsi/ <i>Total Consumption (Ton)</i>
(1)	(2)	(3)
Talang Ubi	13,45	290,45
Tanah Abang	13,25	167,81
Abab	12,93	136,45
Penukal	12,86	189,57
Penukal Utara	12,83	139,93
<b>Jumlah/Total 2021</b>	<b>65,32</b>	<b>924,21</b>
<b>Jumlah/Total 2020</b>	<b>65,02</b>	<b>921,76</b>
<b>Jumlah/Total 2019</b>	<b>64,86</b>	<b>919,49</b>

Lanjutan Tabel/Continued Table 5.3.6

Kecamatan Subdistrict	Telur*/Egg	
	Konsumsi (kg/kapita/Tahun) Consumption (kg/capita/ year)	Total Konsumsi/ Total Consumption (Ton)
(1)	(4)	(5)
Talang Ubi	8,20	173,92
Tanah Abang	6,61	82,10
Abab	6,15	61,12
Penukal	5,48	79,81
Penukal Utara	5,79	64,38
<b>Jumlah/Total 2021</b>	<b>32,23</b>	<b>461,33</b>
<b>Jumlah/Total 2020</b>	<b>31,83</b>	<b>459,34</b>
<b>Jumlah/Total 2019</b>	<b>31,52</b>	<b>457,08</b>

Sumber/Source: Dinas Pertanian Kabupaten Penukal Abab Lematang Ilir/ Agriculture Service of Penukal Abab Lematang Ilir Regency



**Tabel 5.3.7** **Kebutuhan Daging dan Telur (Ton) di Kabupaten Penukal Abab Lematang Ilir, 2021**  
**Number of Meat and Egg Need (Ton) in Penukal Abab Lematang Ilir Regency, 2021**

Kecamatan Subdistrict	Daging*/Meat (Ton)		
	Produksi/ Production (Ton)	Total Konsumsi/ Total of Consumption (Ton)	Surplus/ Minus(Ton)
(1)	(2)	(3)	(4)
Talang Ubi	187,40	290,45	-103,05
Tanah Abang	117,15	167,81	-50,66
Abab	30,29	136,45	-106,16
Penukal	94,91	189,57	-94,66
Penukal Utara	34,13	139,93	-105,80
<b>Jumlah/Total 2021</b>	<b>463,88</b>	<b>924,21</b>	<b>-460,33</b>
<b>Jumlah/Total 2020</b>	<b>441,04</b>	<b>921,76</b>	<b>-480,72</b>
<b>Jumlah/Total 2019</b>	<b>426,42</b>	<b>919,49</b>	<b>-493,07</b>

Lanjutan Tabel/Continued Table 5.3.7

Kecamatan Subdistrict	Telur*/Egg		
	Produksi/ Production (Ton)	Total Konsumsi/ Total of Consumption (Ton)	Surplus/ Minus(Ton)
(1)	(5)	(6)	(7)
Talang Ubi	26,81	173,92	-147,11
Tanah Abang	19,98	82,10	-62,12
Abab	26,28	61,12	-34,84
Penukal	29,79	79,81	-50,02
Penukal Utara	19,35	64,38	-45,03
<b>Jumlah/Total 2021</b>	<b>122,77</b>	<b>461,33</b>	<b>-338,56</b>
<b>Jumlah/Total 2020</b>	<b>121,77</b>	<b>459,34</b>	<b>- 337,57</b>
<b>Jumlah/Total 2019</b>	<b>229,60</b>	<b>457,08</b>	<b>- 227,48</b>

Sumber/Source: Dinas Pertanian Kabupaten Penukal Abab Lematang Ilir/ Agriculture Service of Penukal Abab Lematang Ilir Regency

**Tabel 5.3.8** **Kebutuhan Ikan (Ton) di Kabupaten Penukal Abab Lematang Ilir, 2021**  
**Number of Fish Need (Ton) in Penukal Abab Lematang Ilir Regency, 2021**

Kecamatan Subdistrict	Produksi/ Production (Ton)	Total Konsumsi/ Total of Consumption (Ton)
(1)	(2)	(3)
Talang Ubi	221,21	3 383,00
Tanah Abang	371,22	1 221,00
Abab	660,84	1 063,00
Penukal	479,10	1 189,00
Penukal Utara	627,77	929,00
<b>Jumlah/Total</b>	<b>2 360,14</b>	<b>7 785,00</b>

Sumber/Source: Dinas Perikanan Kabupaten Penukal Abab Lematang Ilir/Fishery Service of Penukal Abab Lematang Ilir Regency

**5.4 TANAMAN PANGAN  
FOOD CROPS**

**Tabel 5.4.1 Luas Panen, Produktivitas, dan Produksi Padi di Kabupaten Penukal Abab Lematang Ilir, 2021**  
*Table 5.4.1 Harvested Area, Production, and Productivity of Paddy in Penukal Abab Lematang Ilir Regency, 2021*

Kecamatan Subdistrict	Luas Panen (ha) Harvested Area (ha)	Produksi (ton) Production (ton)	Produktivitas (ton/ha) Productivity (ton/ha)
(1)	(2)	(3)	(4)
Talang Ubi	2 324	8 738,24	3,76
Tanah Abang	5 672	21 837,20	3,85
Abab	6 135	23 435,70	3,82
Penukal	2 020	6 645,80	3,29
Penukal Utara	2 769	9 276,15	3,35
<b>Penukal Abab Lematang Ilir</b>	<b>18 920</b>	<b>69 933,09</b>	<b>3,69</b>

Sumber/Source: Dinas Pertanian Kabupaten Penukal Abab Lematang Ilir/ Agriculture Service of Penukal Abab Lematang Ilir Regency

**Tabel**  
**Table** 5.4.2**Luas Panen, Produktivitas, dan Produksi Palawija di  
Kabupaten Penukal Abab Lematang Ilir, 2021**  
*Harvested Area, Production, and Productivity of Crops in  
Penukal Abab Lematang Ilir Regency, 2021*

Kecamatan Subdistrict	Jagung/Corn		
	Luas Panen (ha) Harvested Area (ha)	Produksi (ton) Production (ton)	Produktivitas (ton/ha) Productivity (ton/ha)
(1)	(2)	(3)	(4)
Talang Ubi	214	873,12	4,08
Tanah Abang	234	966,42	4,13
Abab	182	707,07	3,88
Penukal	35	134,05	3,83
Penukal Utara	75	284,25	3,79
<b>Penukal Abab Lematang Ilir</b>	<b>740</b>	<b>2 964,91</b>	<b>4,07</b>

Lanjutan Tabel/*Continued Table 5.4.2*

Kecamatan <i>Subdistrict</i>	Ketela Pohon/ <i>Cassava</i>		
	Luas Panen (ha) <i>Harvested Area (ha)</i>	Produksi (ton) <i>Production (ton)</i>	Produktivitas (ton/ha) <i>Productivity (ton/ha)</i>
(1)	(5)	(6)	(7)
Talang Ubi	100	3 603	36,03
Tanah Abang	106	3 717,42	35,07
Abab	2	58,18	29,09
Penukal	14	434,98	31,07
Penukal Utara	35	1 210,30	34,58
<b>Penukal Abab Lematang Ilir</b>	<b>257</b>	<b>9 023,88</b>	<b>35,11</b>

Lanjutan Tabel/*Continued Table 5.4.2*

Kecamatan <i>Subdistrict</i>	Kacang Tanah/ <i>Peanuts</i>		
	Luas Panen (ha) <i>Harvested Area (ha)</i>	Produksi (ton) <i>Production (ton)</i>	Produktivitas (ton/ha) <i>Productivity (ton/ha)</i>
(1)	(8)	(9)	(10)
Talang Ubi	-	-	-
Tanah Abang	92	138,92	1,51
Abab	-	-	-
Penukal	-	-	-
Penukal Utara	-	-	-
<b>Penukal Abab Lematang Ilir</b>	<b>92</b>	<b>138,92</b>	<b>1,51</b>

Lanjutan Tabel/*Continued Table* 5.4.2

Kecamatan <i>Subdistrict</i>	Kedelai/Soy		
	Luas Panen (ha) <i>Harvested Area (ha)</i>	Produksi (ton) <i>Production (ton)</i>	Produktivitas (ton/ha) <i>Productivity (ton/ha)</i>
(1)	(11)	(12)	(13)
Talang Ubi	-	-	-
Tanah Abang	-	-	-
Abab	-	-	-
Penukal	-	-	-
Penukal Utara	-	-	-
<b>Penukal Abab Lematang Ilir</b>	-	-	-

Sumber/*Source*: Dinas Pertanian Kabupaten Penukal Abab Lematang Ilir/ *Agriculture Service of Penukal Abab Lematang Ilir Regency*





06

**INDUSTRI, PERTAMBANGAN, DAN ENERGI**  
**INDUSTRY, MINING, AND ENERGY**

**JUMLAH PELANGGAN**

**7.563**

**PDAM**

**75.739**

**LISTRIK PLN**





**PENJELASAN TEKNIS**

1. **Pengumpulan data industri besar dan sedang** dilakukan melalui Survei Industri Besar dan Sedang yang dilaksanakan setiap tahun secara lengkap (sensus) sejak tahun 197. Survei Industri Besar dan Sedang mencakup semua perusahaan industri yang mempunyai tenaga kerja 20 orang atau lebih dengan menggunakan kuesioner II A.
2. **Klasifikasi industri** yang digunakan dalam survei ini berdasar kepada Klasifikasi Baku Lapangan Usaha Indonesia (KBLI). KBLI adalah klasifikasi lapangan usaha yang berdasar kepada International Standard Industrial Classification of All Economic Activities (ISIC) revisi 4 yang telah disesuaikan dengan kondisi Indonesia.
3. **Industri manufaktur** adalah suatu kegiatan ekonomi yang melakukan kegiatan mengubah suatu barang dasar secara mekanis, kimia, atau dengan tangan sehingga menjadi barang jadi/setengah jadi, dan atau barang yang kurang nilainya menjadi barang yang lebih tinggi nilainya, dan sifatnya lebih dekat kepada pemakai akhir. Termasuk dalam kegiatan ini adalah jasa industri dan pekerjaan perakitan.
4. **Jasa industri** adalah kegiatan industri yang melayani keperluan

**TECHNICAL NOTES**

1. **Data collection of large and medium scale manufacturing** is conducted through *The Large and Medium Manufacturing Establishment Survey* that has been done annually for all industries (census) since 197. *Large and Medium Manufacturing Establishment Survey* covers all manufactures/industries with 20 workers or more by questionnaire II A.
2. **The industrial classification** adopted in this survey refers to the *Klasifikasi Baku Lapangan Usaha Indonesia (KBLI)*. *KBLI* is classification of economic activities based on the *International Standard Industrial Classification of All Economic Activities (ISIC rev 4)* that has been modified according to the local condition in Indonesia.
3. **Manufacturing industry** is defined as an economic activity processing basic goods mechanically, chemicals or manually into final or intermediate goods. It is also defined as processing of lower value goods into higher value goods as final or intermediate products. The activities also include services for manufacturing and assembling.
4. **Services for manufacturing** is defined as a manufacturing activity

pihak lain. Pada kegiatan ini bahan baku disediakan oleh pihak lain sedangkan pihak pengolah hanya melakukan pengolahannya dengan mendapat imbalan sebagai balas jasa (upah maklon).

5. **Perusahaan atau usaha industri** adalah suatu unit (kesatuan) usaha yang melakukan kegiatan ekonomi, bertujuan menghasilkan barang atau jasa, terletak pada suatu bangunan atau lokasi tertentu, dan mempunyai catatan administrasi tersendiri mengenai produksi dan struktur biaya serta ada seorang atau lebih yang bertanggung jawab atas usaha tersebut.
6. **Industri manufaktur dikelompokkan** ke dalam 4 golongan berdasarkan Jumlah pekerja, yaitu: industri besar (100 orang pekerja atau lebih), industri sedang/ menengah (20–99 orang pekerja), industri kecil (5–19 orang pekerja), dan industri mikro (1–4 orang pekerja).
7. **Pelanggan** adalah individu atau kelompok, baik rumah tangga, perusahaan atau institusi non profit yang membeli air bersih dari perusahaan air bersih.
8. **Air disalurkan** adalah volume air bersih dari perusahaan air bersih

*which serving other manufacturing establishments. In this case, raw materials are supplied by others while the workers are paid as a compensation for processing raw materials.*

5. **A manufacturing establishment** is defined as a production unit engaged in economic activity, producing goods or services, located in a building or in a certain location, keeping a business record concerning the production and cost structure, and having a person or more that are responsible to those activities.
6. **Manufacturing industries are categorized** into four groups, based on the number of employees: large scale manufacturing (100 employees or more), medium scale manufacturing (20–99 employees), small scale manufacturing (5–19 employees), and micro industry (1–4 employees).
7. **Customers** are individuals or groups, whether household, company or non-profit institutions that buy water supply from water supply establishment.
8. **Distributed water** is the volume of water supply from water supply establishment.

**ULASAN****DESCRIPTION****6.1 Listrik****6.1 Electricity**

Listrik merupakan salah satu komponen vital dalam kehidupan masyarakat. Penggunaan listrik di Kabupaten Penukal Abab Lematang Ilir tahun 2021 dilihat dari daya terpasang sebesar 72.248.900 KW. Sementara produksi listrik mencapai 149.690.120,89 KWh. dan yang terjual mencapai 109.058.932,38 KWh.

*Electricity is a vital component in the life of society. The use of electricity in Penukal Abab Lematang Ilir Regency in 2021 seen from the installed power of 72.248.900 KW. Power production reached 149.690.120,89 KWh. and sold reached 109.058.932,38 KWh.*

Sejalan dengan produksi listrik yang terjual pada tahun 2021, jumlah pelanggan PLN mencapai 75.739 (Rinciannya disajikan pada Tabel 6.1 hingga 6.2)

*Comparable with the production of electricity sold in the year 2021, the amount of PLN customers reached 75.739 (the details are presented in Table 6.1 to 6.2).*

**6.2 Air****6.2 Water**

Seiring dengan kebutuhan masyarakat akan air minum yang bersih dan sehat, Pemerintah Kabupaten Penukal Abab Lematang Ilir melalui PDAM terus berusaha untuk meningkatkan penyediaan air minum. Air minum yang disalurkan pada tahun 2021 berjumlah 579.592 m<sup>3</sup>.

*Along with the increasing demand of clean and healthy drinking water, Muara Enim Regency Government through Municipal Waterworks of Penukal Abab Lematang Ilir Regency constantly trying to improve the supply of drinking water. Drinking water distributed in 2021 amounted to 579.592 m<sup>3</sup>.*

Penggunaan terbanyak dari air minum yang disalurkan adalah untuk rumah tangga. Penggunaan air minum PDAM disalurkan kepada 7.563 orang pelanggan.

*Most of the drinking water is channeled to the household. The drinking water is channeled by PDAM to 7.563 costumer.*

**Tabel**  
**Table 6.1****Daya Terpasang, Produksi, dan Distribusi Listrik PT. PLN (Persero) pada Cabang/Ranting PLN Menurut Kecamatan di Kabupaten Penukal Abab Lematang Ilir, 2021**  
**Installed Electricity Power, Production, and Distribution of PT. PLN (Persero) at PLN Branch by Subdistrict in Penukal Abab Lematang Ilir Regency, 2021**

Kecamatan Subdistrict	Daya Terpasang Installed Electricity Power (KW)	Produksi Listrik Electricity Production (KWh)	Listrik Terjual Electricity Sold (KWh)	Dipakai Sendiri Own Used (KWh)	Susut/ Hilang Shrinkage/ Lost (KWh)
(1)	(2)	(3)	(4)	(5)	(6)
Talang Ubi	...	...	...	...	...
Tanah Abang	...	...	...	...	...
Abab	...	...	...	...	...
Penukal	...	...	...	...	...
Penukal Utara	...	...	...	...	...
<b>Penukal Abab Lematang Ilir</b>	<b>72 248 900</b>	<b>149 690 120,89</b>	<b>109 058 932,38</b>	<b>676 085,43</b>	<b>40 631 188,51</b>

Catatan/Note: ...

Sumber/Source: PT PLN (PERSERO) Wilayah Kabupaten Penukal Abab Lematang Ilir/Regional PT PLN (PERSERO) of Penukal Abab Lematang Ilir Regency

**Tabel**  
**Table** 6.2**Jumlah Pelanggan Listrik Menurut Kecamatan di  
Kabupaten Penukal Abab Lematang Ilir, 2017–2021**  
**Number of Electricity Customers by Subdistrict in Penukal  
Abab Lematang Ilir Regency, 2017–2021**

<b>Kecamatan Subdistrict</b>	<b>2017</b>	<b>2018</b>	<b>2019</b>	<b>2020</b>	<b>2021</b>
<b>(1)</b>	<b>(2)</b>	<b>(3)</b>	<b>(4)</b>	<b>(5)</b>	<b>(6)</b>
Talang Ubi	17 130	17 960	...	...	...
Tanah Abang	4 968	5 591	...	...	...
Abab	5 803	6 321	...	...	...
Penukal	5 479	5 666	...	...	...
Penukal Utara	3 375	3 481	...	...	...
<b>Penukal Abab Lematang Ilir</b>	<b>36 755</b>	<b>39 019</b>	<b>...</b>	<b>71 916</b>	<b>75 739</b>

Catatan/Note: ...

Sumber/Source: PT PLN (PERSERO) Wilayah Kabupaten Penukal Abab Lematang Ilir/Regional PT PLN (PERSERO) of Penukal Abab Lematang Ilir Regency

**Tabel**  
**Table 6.3****Jumlah Pelanggan dan Air yang Disalurkan Menurut Kecamatan di Kabupaten Penukal Abab Lematang Ilir, 2021**  
**Number of Customers and Distributed Water by Subdistrict in Penukal Abab Lematang Ilir Regency, 2021**

<b>Kecamatan Subdistrict</b>	<b>Pelanggan Number of Customers</b>	<b>Air Disalurkan Distributed Water (m<sup>3</sup>)</b>	<b>Nilai Value (Rp)</b>
(1)	(2)	(3)	(4)
Talang Ubi	3 641	230 609	3 713 949 265
Tanah Abang	1 513	122 102	512 144 950
Abab	675	71 118	296 447 550
Penukal	305	17 988	103 020 500
Penukal Utara	1 429	137 775	446 336 440
<b>Penukal Abab Lematang Ilir</b>	<b>7 563</b>	<b>579 592</b>	<b>5 071 899 015</b>

Catatan/Note: ...

Sumber/Source: PDAM Wilayah Kabupaten Penukal Abab Lematang Ilir/Regional PDAM of Penukal Abab Lematang Ilir Regency



07

PARIWISATA  
TOURISM



## Objek Wisata

### Kec. Talang Ubi

Danau Kalimancalak  
Danau Batang Hari Siku  
Lapangan Golf

### Kec. Tanah Abang

Candi Bumiayu  
Danau Kapuk  
Danau 2000

### Kec. Abab

Pantai Jodoh

### Kec. Penukal

Danau Periang Jaya  
Family Park  
Waterdam



**PENJELASAN TEKNIS****TECHNICAL NOTES**

**1. Wisatawan mancanegara** (wisman) ialah setiap pengunjung yang mengunjungi suatu negara di luar tempat tinggalnya, didorong oleh satu atau beberapa keperluan tanpa bermaksud memperoleh penghasilan di tempat yang dikunjungi dan lamanya kunjungan tersebut tidak lebih dari satu tahun (12 bulan). Definisi ini mencakup 2 (dua) kategori wisatawan mancanegara, yaitu :

a. Wisatawan (turis) ialah setiap pengunjung seperti definisi di atas yang tinggal Penukal Abab Lematang Ilirng sedikit 24 jam, akan tetapi tidak lebih dari 1 (satu) tahun di tempat yang dikunjungi, dengan maksud antara lain: berlibur, rekreasi, olah raga, bisnis, menghadiri pertemuan, studi, dan kunjungan dengan alasan kesehatan.

b *Excursionist* ialah setiap pengunjung seperti definisi di atas yang tinggal kurang dari 24 jam di tempat yang dikunjungi (termasuk “Cruise passengers”). Cruise Passengers ialah setiap pengunjung yang tiba di suatu negara di mana mereka tidak menginap di akomodasi yang tersedia di negara tersebut, misalnya dengan kapal laut.

**2. Rata-rata lama tinggal** adalah rata-rata waktu tinggal wisatawan mancanegara di Indonesia untuk

**1. An International Visitor** is any person visiting a country other than his usual place of residence for any reason other than for earning income in the country visited, and the length of stay is no more than one year (12 months). This definition covers two categories of foreign visitors, namely :

a. “Tourist” is any visitor staying for at least 24 hours, but no more than one year, in the country visited, with the intention of visiting, and for any of these purposes: Pleasure, recreation and sports, Business, visiting friends and relatives, missions, attending meetings, conferences, visit for health reasons and study.

b. “Excursionist” is any visitor staying less than 24 hours in the country visited including, “Cruise Passengers”; i.e. visitors arriving in a country without staying in any accommodation available in the visited country.

**2. Average length of stay** is the average stay duration of foreign visitor in Indonesia for one trip.

satu kali kunjungan.

### **3.Usaha penyediaan akomodasi**

adalah usaha yang menyediakan pelayanan penginapan yang dapat dilengkapi dengan pelayanan pariwisata lainnya. Usaha penyediaan akomodasi dapat berupa hotel, villa, pondok wisata, bumi perkemahan, persinggahan karavan, dan akomodasi lainnya yang digunakan untuk tujuan pariwisata.

### **4.Hotel**

adalah penyediaan akomodasi secara harian berupa kamar-kamar di dalam satu bangunan yang dapat dilengkapi dengan jasa pelayanan makan dan minum, kegiatan hiburan dan atau fasilitas lainnya. Hotel terdiri dari hotel berbintang dan hotel non-bintang.

### **5.Hotel bintang**

adalah usaha penyediaan jasa pelayanan penginapan, makan minum serta jasa lainnya bagi umum dengan menggunakan sebagian atau seluruh bangunan. Usaha ini dikelola secara komersial serta memenuhi ketentuan persyaratan sebagai hotel bintang (termasuk berlian) yang ditetapkan dalam surat keputusan instansi yang membinanya. Misalnya hotel bintang lima, hotel bintang empat dan seterusnya.

### **3.The business of providing accommodation**

*is a business that provides specialty services that can be equipped with other tourism services. It includes hotel, villa, cottage, camping, caravan stop, and other accommodation that are used for tourism purposes.*

### **4.Hotel**

*is a daily supply of accommodation rooms within a building which can be equipped with eating and drinking services, entertainment activities and/or other facilities. Hotel consists of a classified hotel and a non-classified hotel.*

### **5. Star hotel**

*is the business of providing an accommodation, eating and drinking as well as other services for the public by using a building or a part of a building. It is managed commercially and meets specified requirements as a star hotel (including diamonds) set forth in the decree of fostering agency. For example, five star hotel, four star hotel, and so on.*

**6. Tingkat penghunian kamar hotel** adalah persentase Jumlah malam kamar yang dihuni terhadap Jumlah malam kamar yang tersedia.

**6. Room occupancy rate** is the number of room-nights occupied divided by the number of room-nights available, multiplied by 100 percent.

**7. Rata-rata lamanya tamu menginap** adalah Jumlah malam tempat tidur yang terpakai (malam tamu) dengan Jumlah tamu yang menginap di hotel atau akomodasi lainnya.

**7. Average length of stay** is the number of bed-nights used (guest night) divided by the number of guests coming to spend the night at the accommodation

<https://palikab.bps.go.id>

**ULASAN**

Kabupaten Penukal Abab Lematang Ilir mempunyai potensi wisata baik wisata alam, wisata satwa, maupun wisata budaya yang perlu dikembangkan menjadi industri pariwisata. Pada tahun 2021, jumlah tempat wisata di Kabupaten Penukal Abab Lematang Ilir ada sekitar 10 tempat wisata yang tersebar di beberapa kecamatan di wilayah Kabupaten Penukal Abab Lematang Ilir.

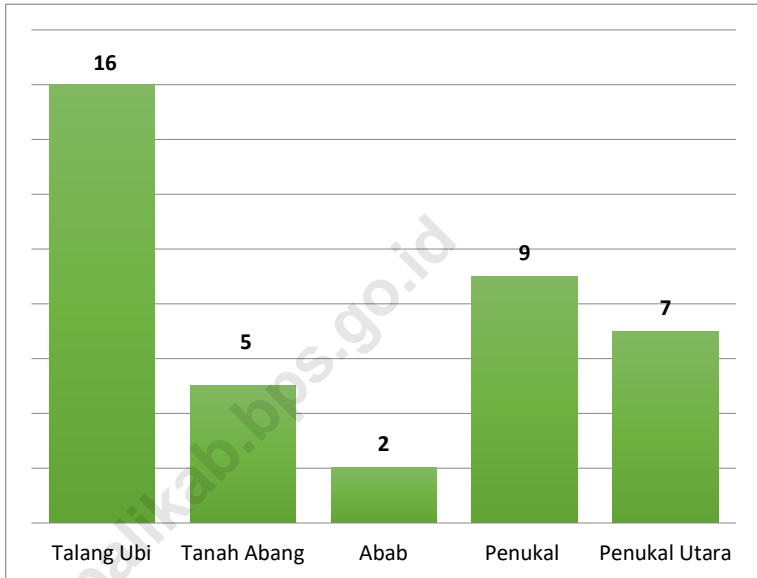
Sementara jumlah fasilitas penunjang pariwisata dan hiburan di Kabupaten Penukal Abab Lematang Ilir pada tahun 2021 terdiri dari hotel/penginapan sebanyak 4 buah dan restoran/rumah makan sebanyak 39 unit.

**DESCRIPTION**

*Penukal Abab Lematang Ilir regency has tourism potency of nature tourism, wildlife tours, and cultural tours which is needed to develop to become a tourism industry. In 2021, the number of tourism object in Penukal Abab Lematang Ilir Regency were 10 places located in some subdistrict in Penukal Abab Lematang Ilir Regency.*

*While the number of supporting tourism and entertainment facilities in Penukal Abab Lematang Ilir Regency in 2021 consisting of 4 hotel/inn and as 39 units restaurant/food stall.*

**Gambar 7.1** Jumlah Rumah Makan / Restoran menurut Kecamatan di Kabupaten Penukal Abab Lematang Ilir, 2021  
**Figures** *Number of Restaurants by Sub District in Penukal Abab Lematang Ilir Regency, 2021*



Sumber / Source : Dinas Kebudayaan dan Pariwisata Kabupaten Penukal Abab Lematang Ilir/Heritage and Tourism Service of Penukal Abab Lematang Ilir

**Tabel 7.1** Jumlah Rumah Makan/Restoran Menurut Kecamatan di Kabupaten Penukal Abab Lematang Ilir, 2018-2021  
**Table** Number of Restaurants by Sub District in Penukal Abab Lematang Ilir Regency, 2018-2021

Kecamatan Subdistrict	2018	2019	2020	2021
(1)	(2)	(3)	(4)	(5)
Talang Ubi	16	26	25	16
Tanah Abang	3	8	5	5
Abab	5	3	2	2
Penukal	7	14	13	9
Penukal Utara	3	9	9	7
<b>Panukal Abab Lematang Ilir</b>	<b>34</b>	<b>60</b>	<b>54</b>	<b>39</b>

Catatan/Note: ...

Sumber/Source: Dinas Kebudayaan dan Pariwisata Kabupaten Penukal Abab Lematang Ilir/Heritage and Tourism Service of Penukal Abab Lematang Ilir



**Tabel**  
**Table** 7.2

**Nama Obyek Wisata dan Jenis Wisata serta Jarak dari  
Ibukota Kabupaten Penukal Abab Lematang Ilir ke  
Tempat Wisata, 2021**

***Names of Tourism Object, Kind of Tourism, and The Distance  
from Capital City of Penukal Abab Lematang Ilir to Tourism  
Object, 2021***

<b>Kecamatan Subdistrict</b>	<b>Nama Objek Wisata/ Names of Tourism Object</b>	<b>Jarak dari Ibukota Kabupaten/ Distance from Capital City (km)</b>	<b>Jenis Objek Wisata/ Kinds of Tourism Object</b>
(1)	(2)	(3)	(4)
<b>Talang Ubi</b>			
- Kel. Pasar Bhayangkara	- Danau Kalimancalak	2	Alam
- Desa Kerta Dewa	- Danau Batang Hari Siku	33	Alam
- Kel. Handayani Mulia	- Lapangan Golf	6	Buatan
<b>Tanah Abang</b>			
- Desa Bumi Ayu	- Candi Bumi Ayu	28	Sejarah
- Desa Modong	- Danau Kapuk	67	Alam
- Desa Muara Sungai	- Danau 2000	32	Alam
<b>Abab</b>			
- Desa Tanjung	- Pantai Jodoh	60	Alam
<b>Penukal</b>			
- Desa Raja Jaya	- Danau Periang Jaya	60	Alam
- Desa Air Itam	- Family Park	60	Buatan
- Desa Sepantan	- Waterdam	20	Buatan

Sumber / Source : Dinas Kebudayaan dan Pariwisata Kabupaten Penukal Abab Lematang Ilir/Heritage and Tourism Service of Penukal Abab Lematang Ilir

**Tabel**  
**Table** 7.3

**Banyaknya Akomodasi, Alamat Hotel dan Kelas Hotel di Kabupaten Penukal Abab Lematang Ilir, 2021**  
**Number of Accomodation, Address and Type in Penukal Abab Lematang Ilir Regency, 2021**

<b>Akomodasi/ Accomodation</b>	<b>Jumlah Kamar/ Room</b>	<b>Alamat Hotel/ Address</b>	<b>Fasilitas/ Facility</b>
(1)	(2)	(3)	(4)
Hotel Grand Charlie	20	Jln. Merdeka	2,3,5,7,10,11,12
Losmen Charlie	11	Simpang Lima	2,3,12
Hotel Puriwara	51	Handayani Mulya	2,3,12
Hotel Hafista	15	Beracung	2,3,6,12
<b>Jumlah/Total</b>	<b>97</b>		

Sumber / Source : Dinas Kebudayaan dan Pariwisata Kabupaten Penukal Abab Lematang Ilir/Heritage and Tourism Service of Penukal Abab Lematang Ilir

Fasilitas yang tersedia :

- |                           |                                  |                                  |
|---------------------------|----------------------------------|----------------------------------|
| 1. Elevator ( Lift )      | 11. Lounge Bar                   | 21. Equipment For Simultaneous   |
| 2. Central AC System      | 12. Parking Lot                  | 22. Dogs Accepted                |
| 3. Air Conditioner        | 13. Room Service                 | 23. Sauna or Massage Parlour     |
| 4. Swimming pool          | 14. Centrally Location           | 24. Barber Shop and Beauty Salon |
| 5. Balcony                | 15. Laundry                      | 25. Transfer Service             |
| 6. Id Phone               | 16. Heli Pat                     | 26. Fitness Centre               |
| 7. TV Program             | 17. Tennis Court                 | 27. Golf                         |
| 8. Video Program          | 18. Squash                       | 28. Discotique                   |
| 9. Mini Bar               | 19. Dancing/Night club or Music  | 29. Jogging Track                |
| 10. Restaurant/Coffe Shop | 20. Conference Room/Meeting Room | 30. Karaoke                      |

**Tabel 7.4**  
**Table**

**Daftar Sanggar Seni di Kabupaten Penukal Abab Lematang Ilir, 2021**  
**List of Art Studio in Penukal Abab Lematang Ilir Regency, 2021**

<i>Sanggar Seni/ Art Studio</i>	<i>Tenaga Kerja/ Worker</i>	<i>Alamat/ Address</i>	<i>Pimpinan/ Leader</i>	<i>Jenis/ Type</i>
(1)	(2)	(3)	(4)	(5)
Senam Rissa	25	Jln. Letnan Sumanto no.127	Rissa	Tari
Serepat Serasan	40	Jln. Taman Siswa, Talang Ubi Selatan	Fitri	Tari
Gemulai	5	Komplek SMPN 1 Talang Ubi	Sumiati, S.Pd	Tari
Cantik	80	Jln. Letnan Sumanto Talang Ubi	Desi Liana, S.Pd	Tari
Jidor Kitek	20	Jln. Pertamina EP II Desa Sepantan Jaya Kec. Penukal	Aswan	Tanjidor
Padma Gayatri Liandha	9	Jln. Segaran Handayani Kec. Talang Ubi	Aulia Andhani, S.Pd	Tari
Tiara Kasih	30	Jln. Talang Ubi Bawah Kec. Talang Ubi	Tiara Kasih, S.Pd	Tari
Sanggar SMAN 1 Talang Ubi	11	Jln. Beringin Talang Subur Kec. Talang Ubi	Aji Hestu Saputra	Tari
Sanggar SMPN 1 Talang Ubi	40	Jln. Jendral Sudirman Simpang Lima Pendopo	Ayu Puspita Sari, S.Pd	Tari
Seni Ananda	80	Jln. Cemara no.45 Komperta Pendopo	Tiara Kasih, S.Pd	Tari
Sunting Emas SMAN 2 Unggul Talang Ubi	50	Jln. Bongas no. 421 Talang Kerangan	Rygga Faira Rohmawati	Tari dan Musik
Sanggar SMA YKPP Pendopo	40	Jln. Cemara no.188 Komperta Pendopo	Deta Liandra, S.Pd	Tari dan Musik
Sanggar Cindra Kirana	50	Desa Talang Akar Kec. Talang Ubi	Rusdiono, M.Pd	Tari
Sanggar Bestari Askara	20	Desa Talang Akar Kec. Talang Ubi	Nuriflah, S.Pd, M.Si	Tari, Musik, Lukis

Lanjutan Tabel/*Continued Table 7.4*

<b>Sanggar Seni/ Art Studio</b>	<b>Tenaga Kerja/ Worker</b>	<b>Alamat/ Address</b>	<b>Pimpinan/ Leader</b>	<b>Jenis/ Type</b>
(1)	(2)	(3)	(4)	(5)
Sanggar Tari Bunda Hana	8	Jln.Umum SD 1 Tanah Abang	Ika Untari, S.Pd	Tari
Sanggar Tari Bunga Setaman	40	Jln. Bodan Dekat Lapangan Sepakbola Tanah Abang	Sudarmanto, S.Kep	Tari
SMA PGRI Tanah Abang	25	Desa Tanah Abang Kec. Tanah Abang	Mita Selpia Pratiwi, S.Pd	Tari dan Musik
SMPN 1 Tanah Abang	50	Jln. Raja 1 Kec. Tanah Abang	Renaldy Lazuardy, S.Pd/Devita Wulandari, S.Pd	Tari dan Musik
SMP YPNH Tanah Abang	20	Jln. Raja 1 Kec. Tanah Abang	Mariska Triana, S.Pd	Tari, Musik, Lukis
Mts YPNH Tanah Abang	20	Jln. Raja 2 Kec. Tanah Abang	Yulia Sri Sudarti, S.Pd	Tari dan Musik
Sanggar Bunda Yatima	20	Jln. Merdeka Desa Tempirai Barat Kec. Penukal Utara	Yatima	Tari dan Musik
SMA 1 Penukal	85	Jln. Pahlawan Desa Air Itam Kec. Penukal	Efri Liawan Prabowo/Feri Susanti, S.Pd/ Suci Ferialia, S.Pd	Tari, Musik, Teater, Paduan Suara
SMAN 1 Abab	15	Jln. Raya Betung-Karang Agung Desa Betung Kec. Abab	Verima, S.Pd	Tari
Poeajang tolan laoe	60	Jln. Lintas Sekayu, Desa Babat	Dewanti Permata Sari, S.Pd	Tari dan Musik
Sanggar Gita Rencana Spentu	60	Jln. Benakat Raya Talang Subur Kec. Talang Ubi	Rifdan, S.Si	Tari, Musik, Lukis
<b>Jumlah/Total</b>	<b>903</b>			

Sumber / Source : Dinas Kebudayaan dan Pariwisata Kabupaten Penukal Abab Lematang Ilir/*Heritage and Tourism Service of Penukal Abab Lematang Ilir*

08


**TRANSPORTASI DAN KOMUNIKASI**  
**TRANSPORTATION AND COMMUNICATION**

**PANJANG JALAN**  
**423,64 KM**

Surat yang diterima  
PT. POS

Biasa **687**

Khusus **21.756**





**PENJELASAN TEKNIS**

**Mobil Bis** adalah setiap kendaraan bermotor yang dilengkapi dengan tempat duduk untuk lebih dari delapan orang, tidak termasuk tempat duduk untuk pengemudi, baik dilengkapi atau tidak dilengkapi bagasi. Mobil truk adalah setiap kendaraan bermotor yang digunakan untuk angkutan barang, selain mobil penumpang, mobil bis dan kendaraan bermotor roda dua.

**Jalan** merupakan prasarana angkutan darat yang penting untuk memperlancar kegiatan perekonomian. Pembangunan ekonomi yang semakin meningkat menuntut peningkatan pembangunan jalan untuk memudahkan mobilitas penduduk dan memperlancar arus lalu lintas barang dari satu daerah ke daerah lainnya.

**Kantor Pos** adalah tempat pemberi pelayanan komunikasi tertulis dan atau surat elektronik, layanan paket, layanan logistik, layanan transaksi keuangan, dan layanan keagenan pos untuk kepentingan umum. Rumah pos berfungsi sama seperti kantor pos dan kantor pos pembantu, bedanya rumah pos biasanya terletak di daerah terpencil. Kegiatan kantor pos meliputi aktifitas pengiriman dan penerimaan surat, paket, dan wesel pos

**TECHNICAL NOTES**

**Buses** are large passenger cars having seats for more than eight passengers, excluding seat for driver, it can be with or without hood. Trucks are any motor vehicles used to transport goods excluding passenger cars, buses, and motorcycles.

**The availability of roads** is one of the important infrastructures that supporting economic activities. Increasing economic development requires an increase in construction of roads to facilitate the mobility of people and goods from one region to other.

**Post Office** is a service provider facility of written communication and or electronic mail, parcel service, logistics services, financial transaction services, and postal services to the public. Postal house has the same function as the post office and subsidiary of post office, the difference is that postal house is usually located in remote areas. Post office activities include the activities of sending and receiving letters, parcel post and money orders.

**ULASAN**

**DESCRIPTION**

Panjang jalan di seluruh wilayah Kabupaten Penukal Abab Lematang Ilir tahun 2021 mencapai 423,649 km, berkurang dari tahun sebelumnya yang mencapai 481,31 km.

*The length of roads in Penukal Abab Lematang Ilir regency in 2021, reached 423,649 km, reduced from the previous year which reached 481.31 km*

Dilihat dari peningkatan pada nilai panjang jalan dengan kondisi baik dan sedang, dapat dikatakan kondisi jalan kabupaten Penukal Abab Lematang Ilir membaik pada tahun 2021 dibandingkan tahun sebelumnya. Penambahan panjang jalan terdapat pada jenis permukaan aspal dan permukaan kerikil.

*From the increasing of the length of roads with good and moderate conditions, it can be said that the condition of Penukal Abab Lematang Ilir district's roads has improved in 2021 compared to the previous year. The increase in the length of the road is found in the type of asphalt surface and gravel surface.*

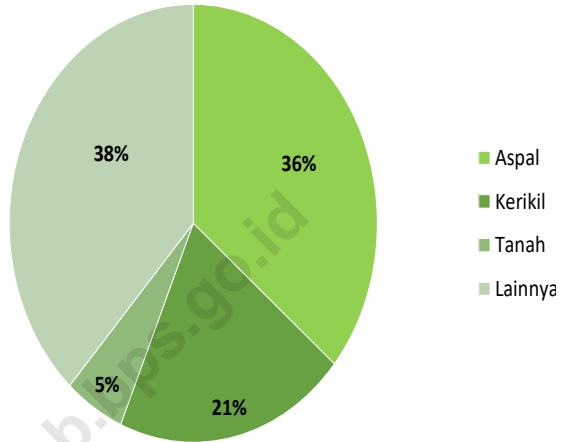
Tahun 2021, PT. Pos di wilayah Kabupaten Penukal Abab Lematang Ilir menerima 687 surat biasa dan 21.756 surat khusus. Sementara jumlah surat yang dikirim oleh masyarakat dari Kabupaten Penukal Abab Lematang Ilir tahun 2021 lebih sedikit dibandingkan yang diterima yaitu 1.985 surat khusus dan 47 surat ekpres.

*In 2020, PT. Pos in Penukal Abab Lematang Ilir Regency received 687 regular mail and 21.756 special letters. While the number of letters sent by the people of Penukal Abab Lematang Ilir Regency in 2020 was less than sent mail, that was 1.985 special letters and 47 expressmail.*



**Gambar** 8.1  
**Figures**

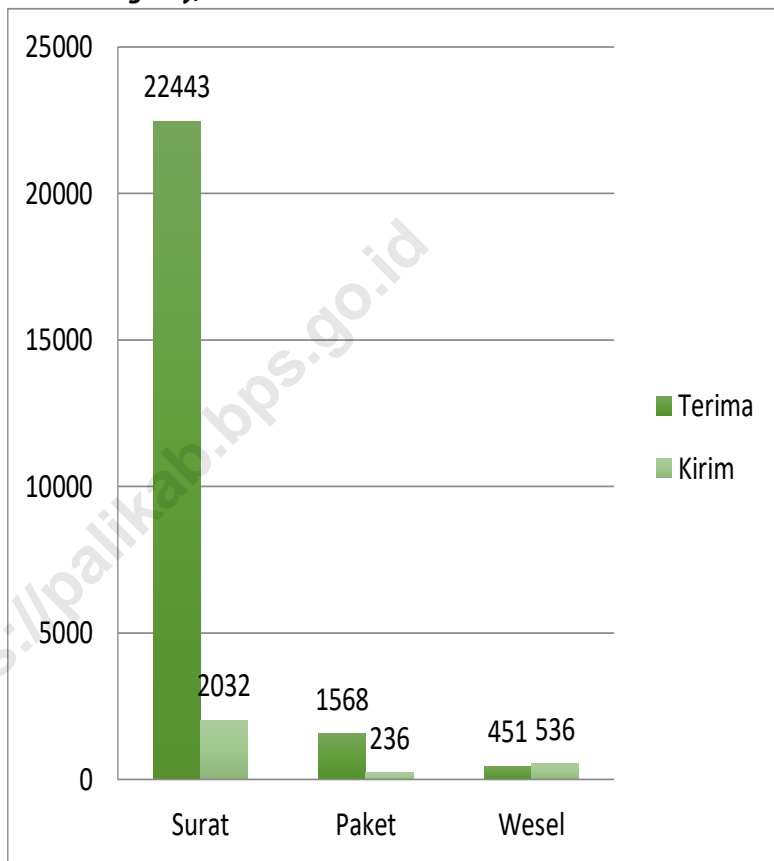
**Persentase Panjang Jalan Menurut Jenis Permukaan Jalan di Kabupaten Penukal Abab Lematang Ilir (km), 2021**  
**Percentages of Length of Roads by Type of Road Surface in Penukal Abab Lematang Ilir Regency (km), 2021**



Sumber/Source: Dinas Pekerjaan Umum Kabupaten Penukal Abab Lematang Ilir/ Public Work Service of Penukal Abab Lematang Ilir Regency

**Gambar** 8.2  
**Figures**

**Surat, Paket, dan Wesel yang Diterima dan Dikirim oleh PT. Pos Indonesia Cabang Kabupaten Penukal Abab Lematang Ilir, 2021**  
*Mails, Packages and Money Order Received and Sent by Branch of PT. Pos Indonesia Penukal Abab Lematang Ilir Regency, 2021*



Sumber/Source: PT. Pos Indonesia Penukal Abab Lematang Ilir/ PT. Pos Indonesia of Penukal Abab Lematang Ilir Regency

## 8.1 TRANSPORTASI TRANSPORTATION

**Tabel** 8.1.1 **Panjang Jalan Menurut Tingkat Kewenangan Pemerintahan di Kabupaten Penukal Abab Lematang Ilir (km), 2019–2021**  
*Length of Roads by Level of Government Authority in Penukal Abab Lematang Ilir Regency (km), 2019–2021*

<b>Tingkat Kewenangan Pemerintahan</b> <i>Level of Government Authority</i>	<b>2019</b>	<b>2020</b>	<b>2021</b>
(1)	(2)	(3)	(4)
Negara/ <i>State</i>	-	-	-
Provinsi/ <i>Province</i>	-	-	-
Kabupaten/Kota <i>Regency/Municipality</i>	<b>481,31</b>	<b>481,31</b>	<b>423,649</b>
<b>Jumlah/Total</b>	<b>481,31</b>	<b>481,31</b>	<b>423,649</b>

Catatan/*Note*: Data Tahun 2021 Hasil Survei CV. Antariksa Cipta No. 094/02/PPK/SPK/SKJKP\_DAK/PU.PALI/VIII/2021 Tanggal 30 Agustus 2021

Sumber/*Source*: Dinas Pekerjaan Umum Kabupaten Penukal Abab Lematang Ilir/ *Public Work Service of Penukal Abab Lematang Ilir Regency*

**Tabel** 8.1.2 **Panjang Jalan Menurut Jenis Permukaan Jalan di Kabupaten Penukal Abab Lematang Ilir (km), 2019–2021**  
**Table** **Length of Roads by Type of Road Surface in Penukal Abab Lematang Ilir Regency (km), 2019–2021**

Jenis Permukaan Jalan Type of Road Surface	2019	2020	2021
(1)	(2)	(3)	(4)
Aspal/Paved	153,73	175,369	152,915
Kerikil/Gravel	199,34	68,287	86,28
Tanah/Soil	16,22	62,452	22,30
Lainnya/Others	112,03	175,203	162,154
<b>Jumlah/Total</b>	<b>481,31</b>	<b>481,31</b>	<b>423,649</b>

Catatan/Note: Data Tahun 2021 Hasil Survei CV. Antariksa Cipta No. 094/02/PPK/SPK/SKJKP\_DAK/PU.PALI/VIII/2021 Tanggal 30 Agustus 2021

Sumber/Source: Dinas Pekerjaan Umum Kabupaten Penukal Abab Lematang Ilir/ Public Work Service of Penukal Abab Lematang Ilir Regency

**Tabel**  
**Table** 8.1.3**Panjang Jalan Menurut Kondisi Jalan di Kabupaten Penukal Abab Lematang Ilir (km), 2019–2021**  
***Length of Roads by Condition of Roads in in Penukal Abab Lematang Ilir Regency (km), 2019–2021***

<b>Kondisi Jalan</b> <b><i>Condition of Roads</i></b>	<b>2019</b>	<b>2020</b>	<b>2021</b>
(1)	(2)	(3)	(4)
Baik/ <i>Good</i>	230,77	33,040	280,454
Sedang/ <i>Moderate</i>	43,14	271,303	77,954
Rusak/ <i>Damage</i>	67,83	101,243	59,291
Rusak Berat/ <i>Severely Damage</i>	139,57	75,725	5,95
<b>Jumlah/Total</b>	<b>481,31</b>	<b>481,31</b>	<b>423,649</b>

Catatan/*Note*: Data Tahun 2021 Hasil Survei CV. Antariksa Cipta No. 094/02/PPK/SPK/SKJKP\_DAK/PU.PALI/VIII/2021 Tanggal 30 Agustus 2021

Sumber/*Source*: Dinas Pekerjaan Umum Kabupaten Penukal Abab Lematang Ilir/ *Public Work Service of Penukal Abab Lematang Ilir Regency*

## 8.2 KOMUNIKASI COMMUNICATION

**Tabel 8.2.1** Jumlah Kantor Pos Pembantu Menurut Kecamatan di Kabupaten Penukal Abab Lematang Ilir, 2018–2021  
**Number of Post Offices Subsidiaries by Subdistrict in Penukal Abab Lematang Ilir Regency, 2018–2021**

Kecamatan Subdistrict	2018	2019	2020	2021
(1)	(2)	(3)	(4)	(5)
Talang Ubi	1	1	1	1
Tanah Abang	-	-	-	-
Abab	-	-	-	-
Penukal	-	-	-	-
Penukal Utara	-	-	-	-
<b>Penukal Abab Lematang Ilir</b>	<b>1</b>	<b>1</b>	<b>1</b>	<b>1</b>

Catatan/Note: ...

Sumber/Source: PT. Pos Indonesia Penukal Abab Lematang Ilir/ PT. Pos Indonesia of Penukal Abab Lematang Ilir Regency

**Tabel**  
**Table** 8.2.2

**Surat, Paket, dan Wesel yang Diterima oleh PT. Pos Indonesia Cabang Kabupaten Penukal Abab Lematang Ilir, 2018–2021**  
***Mails, Packages and Money Order Received by Branch of PT. Pos Indonesia Penukal Abab Lematang Ilir Regency, 2018–2021***

Kecamatan Subdistrict	2018	2019	2020	2021
(1)	(2)	(3)	(4)	(5)
<b>1. Surat Pos</b>				
1.1 Dalam Negeri				
- Surat Biasa	...	1 333	660	687
- Surat Kilat	...	-	-	-
- Surat Khusus	...	26 334	20 639	21 756
- Surat Perlakuan Khusus	...	-	-	-
- Surat Express	...	-	-	-
1.2 Luar Negeri				
- Surat Biasa	...	8	-	-
- Surat Kilat	...	-	-	-
- Surat Khusus	...	-	-	-
<b>2. Paket Pos</b>				
2.1 Dalam Negeri	...	2 724	1 926	1 544
2.2 Luar Negeri	...	2	14	24
<b>3. Wesel Pos</b>				
3.1 Dalam Negeri	457	408	262	394
3.2 Luar Negeri	68	61	156	57

Sumber/Source: PT. Pos Indonesia Penukal Abab Lematang Ilir/ PT. Pos Indonesia of Penukal Abab Lematang Ilir Regency

**Tabel**  
**Table** 8.2.3**Surat, Paket, dan Wesel yang Dikirim oleh PT. Pos Indonesia Cabang Kabupaten Penukal Abab Lematang Ilir, 2018-2021**  
**Mails, Packages and Money Order Sent via Branch of PT. Pos Indonesia Penukal Abab Lematang Ilir Regency, 2018-2021**

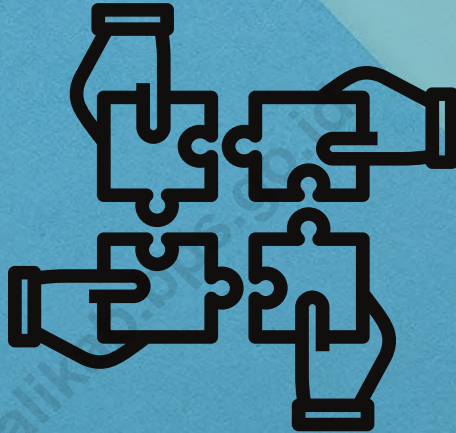
Kecamatan Subdistrict	2018	2019	2020	2021
(1)	(2)	(3)	(4)	(5)
<b>1. Surat Pos</b>				
1.1 Dalam Negeri				
- Surat Biasa	-	-	4	-
- Surat Kilat	-	-	-	-
- Surat Khusus	2 958	1 820	1 975	1 985
- Surat Perlakuan Khusus	340	78	-	-
- Surat Express	-	-	26	47
1.2 Luar Negeri				
- Surat Biasa	-	-	-	-
- Surat Kilat	-	-	-	-
- Surat Khusus	-	-	-	-
<b>2. Paket Pos</b>				
2.1 Dalam Negeri	453	199	211	236
2.2 Luar Negeri	-	-	-	-
<b>3. Wesel Pos</b>				
3.1 Dalam Negeri	919	751	522	528
3.2 Luar Negeri	1	1	35	8

Sumber/Source: PT. Pos Indonesia Penukal Abab Lematang Ilir/ PT. Pos Indonesia of Penukal Abab Lematang Ilir Regency



09

**PERBANKAN, KOPERASI, DAN HARGA-HARGA**  
**BANKING, COOPERATIVE, AND PRICES**



**JUMLAH KOPERASI**

**KUD**

**KPRI**

**KOPKAR**

**KOPPAS**

**LAINNYA**

**23**

**1**

**7**

**1**

**86**



**PENJELASAN TEKNIS**

1. Koperasi merupakan suatu kumpulan orang-orang untuk bekerja sama demi kesejahteraan bersama. Koperasi Indonesia lahir pada 12 Juli 1947. Usaha koperasi di Indonesia berlandaskan pada Undang Undang No. 25 Tahun 1992. Berdasarkan undang-undang tersebut gerak langkah koperasi menjadi lebih leluasa karena perkumpulan koperasi dianggap sama dengan bentuk badan usaha lain.
2. Unit usaha simpan pinjam merupakan jenis usaha yang banyak dijalankan oleh koperasi. Selain menguntungkan, kegiatan ini dinilai sangat membantu anggotanya dalam hal keuangan serta menggalakkan semangat untuk menabung. Jadi, usaha simpan pinjam ini adalah salah satu usaha lembaga keuangan non bank yang dilakukan dengan cara menghimpun dana dan menyalurkannya dari dan untuk anggota, calon anggota, dan koperasi lain.

**TECHNICAL NOTES**

1. *Cooperative is a collection of people to work together for the common welfare. Indonesian cooperative was born on 12 July 1947. The cooperative business in Indonesia is based on Law No. 25 of 1992. Under these laws, cooperative growth become more flexible because cooperative societies are treated assame as other forms of business entities.*
2. *Savings and loan business unit is a type of business that are run by cooperatives. Besides profitable, this activity is very benefitits members in terms of finance and promoting the spirit of saving. Thus, savings and loan businessis one of the non-bank financial institutions that is undertaken in a way to collect funds and distribute it from and for members, prospective members, and other cooperatives.*

**ULASAN**

Perekonomian Indonesia didukung oleh tiga sektor usaha, yaitu sektor swasta, pemerintah (BUMN) dan koperasi atas dasar interpretasi pasal 33 UUD 1945 (Perekonomian disusun sebagai usaha bersama berdasarkan asas kekeluargaan) dengan pengertian bahwa badan usaha yang paling sesuai adalah koperasi. Dari Tabel 9.1 terlihat bahwa jumlah koperasi aktif di Kabupaten Penukal Abab Lematang Ilir pada tahun 2021 masih sama seperti tahun sebelumnya berjumlah sebanyak 103 unit, yang terdiri dari 23 unit KUD, 1 unit KPRI, 7 unit KOPKAR, 1 unit KOPPAS, dan koperasi lainnya 86 unit

**DESCRIPTION**

*Indonesia's economy is supported by three sectors, namely the private sector, government (SOEs) and cooperatives on the basis of the interpretation of Article 33 of the 1945 Constitution (the economy is structured as a joint venture based on the principle of hardness luargaan) with the understanding that the most appropriate business entity that is cooperative. From Table 9.1 shows that the number of active cooperative in Penukal Abab Lematang Ilir Regency in 2021 is still the same as the previous year as much as 103 units, an increase from 98 units the previous year, consisting of 23 units KUD, 1 unit KPRI, 7 units KOPKAR, 1 unit KOPPAS, and others cooperatives 86 units.*

**Tabel 9.1**  
**Table****Jumlah Koperasi Aktif Menurut Kecamatan di Kabupaten Penukal Abab Lematang Ilir, 2018–2021**  
**Number of Active Cooperative by Subdistrict in Penukal Abab Lematang Ilir Regency, 2018–2021**

Kecamatan Subdistrict	2018	2019	2020	2021
(1)	(2)	(3)	(4)	(5)
Talang Ubi	41	40	42	42
Tanah Abang	16	16	16	16
Abab	16	16	17	17
Penukal	10	10	10	10
Penukal Utara	16	16	18	18
<b>Penukal Abab Lematang Ilir</b>	<b>99</b>	<b>98</b>	<b>103</b>	<b>103</b>

Catatan/Note: ...

Sumber/Source: Dinas Koperasi dan Usaha Kecil dan Menengah/ Office of Cooperatives and Small and Medium Enterprises

**Tabel**  
**Table 9.2****Jumlah Koperasi Menurut Jenis Koperasi dan Kecamatan di Kabupaten Penukal Abab Lematang Ilir, 2021**  
**Number of Cooperative by Kind of Cooperative and Subdistrict in Penukal Abab Lematang Ilir Regency, 2021**

Kecamatan Subdistrict	Jenis Koperasi/ Kind of Cooperative					Jumlah Total
	KUD	KPRI	KOPKAR	KOPPAS	Lainnya Other	
(1)	(2)	(3)	(4)	(5)	(6)	(7)
Talang Ubi	7	1	5	-	36	49
Tanah Abang	2	-	-	-	16	18
Abab	6	-	1	1	11	19
Penukal	4	-	1	-	8	13
Penukal Utara	4	-	-	-	15	19
<b>Penukal Abab Lematang Ilir</b>	<b>23</b>	<b>1</b>	<b>7</b>	<b>1</b>	<b>86</b>	<b>118</b>

Catatan/Note: ...

Sumber/Source: Dinas Koperasi dan Usaha Kecil dan Menengah/ Office of Cooperatives and Small and Medium Enterprises

**Tabel**  
**Table** 9.3**Indeks Harga Konsumen per Bulan Menurut Kelompok Pengeluaran (2018=100) di Kota Palembang, 2021**  
**Consumer Price Index per Month by Expenditure Group (2018=100) in Palembang Municipality, 2021**

<b>Bulan Month</b>	<b>Makanan Jadi, Minuman, Rokok dan Tembakau Prepared Food, Beverages, and Tobacco Product</b>	<b>Pakaian dan Alas Kaki Clothing and Footwear</b>	<b>Perumahan, Air, Listrik, dan Bahan Bakar Rumah Tangga Housing, Water, Electricity, and Household Fuel</b>	<b>Perlengkapan, Peralatan, dan Pemeliharaan Rutin Rumah Tangga/Household Equipment, Tools, and Routine Maintenance</b>
(1)	(2)	(3)	(4)	(5)
Januari/January	106,16	105,10	102,95	105,67
Februari/February	105,55	105,10	103,35	105,79
Maret/March	105,83	105,13	103,85	105,88
April/April	106,94	105,49	103,90	106,11
Mei/May	106,67	105,54	103,97	106,47
Juni/June	106,12	105,91	104,08	106,60
Juli/July	105,50	106,14	104,02	106,79
Agustus/August	105,33	106,15	104,04	107,01
September/September	105,17	106,17	104,40	107,28
Oktober/October	105,22	106,27	104,57	107,40
November/November	106,54	106,36	104,71	107,41
Desember/December	107,88	106,36	104,78	107,58
<b>2020</b>	<b>106,08</b>	<b>105,81</b>	<b>104,05</b>	<b>106,67</b>

Lanjutan Tabel/Continued Table 9.3

<b>Bulan Month</b>	<b>Kesehatan Health</b>	<b>Transportasi Transportation</b>	<b>Informasi, Komunikasi, dan Jasa Keuangan Information, Communication, and Financial Services</b>	<b>Rekreasi, Olahraga, dan Budaya Recreation, Sports, and Culture</b>
<b>(1)</b>	<b>(6)</b>	<b>(7)</b>	<b>(8)</b>	<b>(9)</b>
Januari/January	104,50	101,57	101,90	106,15
Februari/February	104,52	101,60	101,90	106,91
Maret/March	105,13	101,60	101,90	106,91
April/April	105,13	101,48	101,90	106,92
Mei/May	105,15	101,60	101,90	107,17
Juni/June	105,31	101,22	101,90	108,11
Juli/July	105,50	101,24	101,86	108,30
Agustus/August	105,50	101,24	101,86	108,35
September/September	105,53	101,34	101,86	108,85
Oktober/October	105,56	101,49	101,91	108,90
November/November	105,63	102,32	101,91	108,91
Desember/December	105,63	102,48	101,87	108,91
<b>2020</b>	<b>105,26</b>	<b>101,60</b>	<b>101,89</b>	<b>107,87</b>



Lanjutan Tabel/*Continued Table 9.3*

<b>Bulan Month</b>	<b>Pendidikan Education</b>	<b>Penyediaan Makanan dan Minuman/Restoran Food and Beverage Providers/ Restaurant</b>	<b>Perawatan Pribadi dan Jasa Lainnya Personal Care and Other Services</b>	<b>Umum General</b>
<b>(1)</b>	<b>(10)</b>	<b>(12)</b>	<b>(13)</b>	<b>(14)</b>
Januari/ <i>January</i>	108,90	105,39	111,43	105,07
Februari/ <i>February</i>	108,90	105,41	111,39	104,99
Maret/ <i>March</i>	108,90	105,41	111,00	105,17
April/ <i>April</i>	108,90	105,41	110,90	105,52
Mei/ <i>May</i>	108,90	105,41	111,09	105,50
Juni/ <i>June</i>	109,60	105,66	112,25	105,49
Juli/ <i>July</i>	110,66	106,12	112,32	105,43
Agustus/ <i>August</i>	110,66	106,20	112,09	105,39
September/ <i>September</i>	110,66	106,20	111,86	105,44
Oktober/ <i>October</i>	110,66	106,20	111,68	105,51
November/ <i>November</i>	110,66	106,36	112,85	106,10
Desember/ <i>December</i>	110,66	106,57	112,80	106,55
<b>2020</b>	<b>109,84</b>	<b>105,86</b>	<b>111,81</b>	<b>105,51</b>

Sumber/*Source*: BPS, Survei Harga Konsumen/*BPS-Statistics Indonesia, Consumer Price Survey*

**Tabel**  
**Table** 9.4**Laju Inflasi Bulanan Menurut Kelompok Pengeluaran  
(2018=100) di Kota Palembang, 2021**  
**Monthly Inflation Rate by Expenditure Group (2018=100) in  
Palembang Municipality, 2021**

Bulan Month	Makanan Jadi, Minuman, Rokok dan Tembakau <i>Prepared Food, Beverages, and Tobacco Product</i>	Pakaian dan Alas Kaki <i>Clothing and Footwear</i>	Perumahan, Air, Listrik, dan Bahan Bakar Rumah Tangga <i>Housing, Water, Electricity, and Household Fuel</i>	Perlengkapan, Peralatan, dan Pemeliharaan Rutin Rumah Tangga/Household Equipment, Tools, and Routine Maintenance
(1)	(2)	(3)	(4)	(5)
Januari/January	1,20	0,01	0,36	-0,06
Februari/February	-0,58	0,00	0,39	0,12
Maret/March	0,26	0,03	0,49	0,08
April/April	1,05	0,34	0,04	0,22
Mei/May	-0,25	0,05	0,07	0,34
Juni/June	-0,52	0,35	0,10	0,12
Juli/July	-0,58	0,22	-0,05	0,19
Agustus/August	-0,16	0,01	0,02	0,20
September/September	-0,15	0,02	0,35	0,25
Oktober/October	0,04	0,10	0,16	0,11
November/November	1,26	0,08	0,13	0,01
Desember/December	1,26	0,00	0,06	0,16
<b>2020</b>	<b>2,84</b>	<b>1,21</b>	<b>2,14</b>	<b>1,75</b>

Lanjutan Tabel/Continued Table 9.4

Bulan Month	Kesehatan Health	Transportasi Transportation	Informasi, Komunikasi, dan Jasa Keuangan Information, Communication, and Financial Services	Rekreasi, Olahraga, dan Budaya Recreation, Sports, and Culture
(1)	(6)	(7)	(8)	(9)
Januari/January	0,02	-0,17	0,00	0,00
Februari/February	0,02	0,03	0,00	0,71
Maret/March	0,58	0,00	0,00	0,00
April/April	0,01	-0,13	0,00	0,01
Mei/May	0,01	0,12	0,00	0,24
Juni/June	0,16	-0,38	0,00	0,87
Juli/July	0,18	0,02	-0,04	0,18
Agustus/August	0,00	0,00	0,00	0,05
September/September	0,03	0,10	0,00	0,46
Oktober/October	0,03	0,15	0,05	0,05
November/November	0,06	0,82	0,00	0,01
Desember/December	0,00	0,16	-0,04	0,00
<b>2020</b>	<b>1,10</b>	<b>0,72</b>	<b>-0,02</b>	<b>2,60</b>

Lanjutan Tabel/Continued Table 9.4

Bulan Month	Pendidikan Education	Penyediaan Makanan dan Minuman/Restoran Food and Beverage Providers/ Restaurant	Perawatan Pribadi dan Jasa Lainnya Personal Care and Other Services	Umum General
(1)	(10)	(12)	(13)	(14)
Januari/January	0,39	0,00	0,15	0,43
Februari/February	0,00	0,01	-0,03	-0,08
Maret/March	0,00	0,00	-0,35	0,17
April/April	0,00	0,00	-0,10	0,33
Mei/May	0,00	0,00	0,18	-0,02
Juni/June	0,65	0,24	1,04	-0,01
Juli/July	0,96	0,43	0,06	-0,06
Agustus/August	0,00	0,08	-0,20	-0,04
September/September	0,00	0,00	-0,20	0,04
Oktober/October	0,00	0,00	-0,16	0,06
November/November	0,00	0,15	1,04	0,56
Desember/December	0,00	0,20	-0,04	0,42
<b>2020</b>	<b>2,01</b>	<b>1,12</b>	<b>1,38</b>	<b>1,84</b>

Sumber/Source: BPS, Survei Harga Konsumen/BPS-Statistics Indonesia, Consumer Price Survey

10

PENGELUARAN PENDUDUK  
POPULATION EXPENDITURE

**Rata-rata Pengeluaran Per Kapita Sebulan**

**Konsumsi  
Makanan**

**Rp. 436.970**

**Konsumsi Non  
Makanan**

**Rp. 379.818**

**Konsumsi  
Makanan **Terbesar****

**Makanan dan  
Minuman Jadi**

**Rp. 87.047**

**Konsumsi Non  
Makanan **Terbesar****

**Perumahan dan  
Fasilitas Rumah  
Tangga**

**Rp. 227.138**



**PENJELASAN TEKNIS**

Pengeluaran konsumsi akhir rumah tangga mencakup berbagai pengeluaran konsumsi akhir rumah tangga atas barang dan jasa untuk memenuhi kebutuhan individu ataupun kelompok secara langsung. Pengeluaran rumah tangga di sini mencakup makanan dan minuman selain restoran; pakaian, alas kaki dan jasa perawatannya; perumahan dan perlengkapan rumah tangga; kesehatan dan pendidikan; transportasi dan komunikasi; restoran dan hotel serta lainnya.

Pengeluaran rata-rata per kapita adalah biaya yang dikeluarkan untuk konsumsi semua anggota rumah tangga selama sebulan baik yang berasal dari pembelian, pemberian maupun produksi sendiri dibagi dengan banyaknya anggota rumah tangga dalam rumah tangga tersebut.

Pengeluaran rumah tangga yang terdiri dari pengeluaran makanan dan bukan makanan dapat menggambarkan bagaimana penduduk mengalokasikan kebutuhan rumah tangga.

Meskipun harga komoditas barang dan jasa antar daerah berbeda, nilai pengeluaran rumah tangga masih dapat menunjukkan perbedaan tingkat kesejahteraan penduduk antar provinsi khususnya

**TECHNICAL NOTES**

*Household final consumption expenditures consist of expenditures incurred by households, which are used for both individual or collective needs. Household final consumptions are classified into food and beverages other than restaurants; clothing, footwear, and related maintenance services; housing and household equipment; health and education; transport and communication; restaurants and hotels; and others.*

*Per capita Average Expenditure is the cost spent for all household members consumption during the month, whether from purchasing, giving or own production, divided by the number of household members in the household.*

*The household expenditure which are classified into food and non-food consumption expenditure, could describe how community allocates their household spending.*

*Although the prices of goods and services are different in the different area, the household expenditure figure can still reflect level of welfare amongst area.*

dilihat dari segi ekonomi. Sehingga angka pengeluaran juga dapat dipakai untuk perbandingan antar wilayah/daerah.

Besarnya pendapatan yang diterima masyarakat dapat menggambarkan kesejahteraan masyarakat tersebut. Pada masyarakat yang ekonominya relatif belum mapan biasanya sebagian besar pendapatan dialokasikan untuk konsumsi kebutuhan pokok. Sebaliknya, masyarakat yang ekonominya sudah relatif mapan cenderung lebih banyak teralokasi ke kebutuhan sekunder atau bahkan kebutuhan tersier.

*from an economic point of view. So that the expenditure figures can also used for comparisons between area.*

*He household income can indicate the condition of public welfare. On the poor communities, majority of revenue will be allocated to consumer staples. Conversely, people whose economy is already well established tend to be allocated to secondary or even tertiary needs.*

<https://palikab.bps.go.id>



**ULASAN**

Pengeluaran rumah tangga yang terdiri dari pengeluaran makanan dan bukan makanan dapat menggambarkan bagaimana penduduk mengalokasikan kebutuhan rumah tangga. Meskipun harga komoditas barang dan jasa antar daerah berbeda, nilai pengeluaran rumah tangga masih dapat menunjukkan perbedaan tingkat kesejahteraan penduduk antar kabupaten/kota khususnya dilihat dari segi ekonomi. Sehingga angka pengeluaran juga dapat dipakai untuk perbandingan antar wilayah/daerah.

Rata-rata pengeluaran perkapita penduduk pada tahun 2021 tercatat sebesar Rp.436.970 rupiah untuk konsumsi makanan dan Rp.379.818 untuk pengeluaran non makanan.

Berdasarkan jenis pengeluarannya, pengeluaran perkapita makanan sebulan terbesar tahun 2021 digunakan untuk belanja kelompok makanan dan minuman jadi dan padi-padian yaitu sebesar Rp.87.047 dan Rp.73.381. Sementara untuk pengeluaran perkapita non makanan sebulan terbesar digunakan untuk keperluan perumahan dan fasilitas rumah tangga serta untuk keperluan aneka barang dan jasa, masing-masing sebesar Rp.227.138 dan Rp.70.118.

**DESCRIPTION**

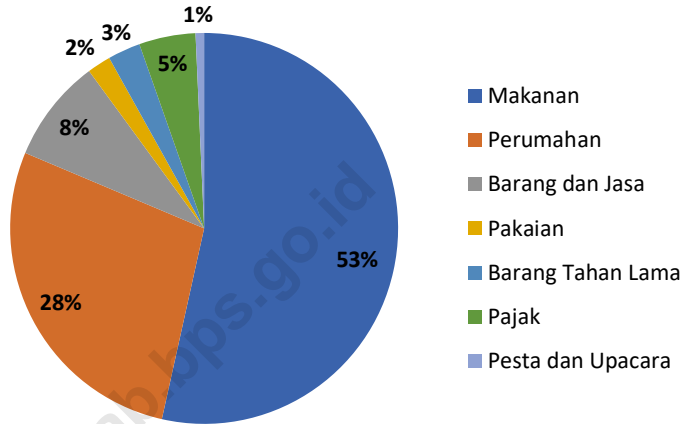
*The household expenditure which are classified into food and non-food consumption expenditure, could describe how community allocates their household spending. Although the prices of goods and services are different in the different area, the household expenditure figure can still reflect level of welfare amongst area.*

*Average per capita expenditure in 2021 amounted to Rp.436.970 for the consumption of food and Rp.379.818 for non-food expenditures.*

*Based on the type of expenditure, monthly average per capita expenditure figure for food showed that prepared food and beverages and grains group were two biggest consumptions in 2021. The values for each were Rp 87.047 and Rp.73.381. On the other hand, the monthly per capita expenditure for nonfood was spent for housing and household facilities and miscellaneous goods and services. Those spending were Rp.227.138 and Rp.70.118*

**Gambar** 10.1  
**Figures**

**Persentase Pengeluaran per Kapita Sebulan Menurut Kelompok Komoditas di Kabupaten Penukal Abab Lematang Ilir, 2021**  
*Percentage of Monthly Expenditure per Capita by Commodity Group in Penukal Abab Lematang Ilir Regency, 2021*



Sumber/Source: BPS, Survei Sosial Ekonomi Nasional (Susenas) Maret/BPS-Statistics Indonesia, National Socioeconomic Survey March

**Tabel**  
**Table** 10.1

**Rata-rata Pengeluaran per Kapita Sebulan Menurut Kelompok Komoditas (rupiah) di Kabupaten Penukal Abab Lematang Ilir, 2020 dan 2021**  
**Monthly Average Expenditure per Capita by Commodity Group (rupiahs) in Penukal Abab Lematang Ilir Regency, 2020 and 2021**

<b>Kelompok Komoditas/Commodity Group</b>	<b>2020</b>	<b>2021</b>
(1)	(2)	(3)
<b>Makanan/Food</b>		
Padi-padian/ <i>Cereals</i>	65 026	73 381
Umbi-umbian/ <i>Tubers</i>	6 142	5 222
Ikan/udang/cumi/kerang/ <i>Fish/shrimp/common squid/shells</i>	39 576	38 196
Daging/ <i>Meat</i>	16 770	16 506
Telur dan susu/ <i>Eggs and milk</i>	28 127	28 099
Sayur-sayuran/ <i>Vegetables</i>	46 887	47 149
Kacang-kacangan/ <i>Legumes</i>	8 082	7 382
Buah-buahan/ <i>Fruits</i>	21 277	14 509
Minyak dan kelapa/ <i>Oil and coconut</i>	11 486	11 017
Bahan minuman/ <i>Beverage stuffs</i>	19 063	16 773
Bumbu-bumbuan/ <i>Spices</i>	14 230	13 935
Konsumsi lainnya/ <i>Miscellaneous food items</i>	13 694	14 813
Makanan dan minuman jadi/ <i>Prepared food and beverages</i>	97 696	87 047
Rokok/ <i>Cigarettes</i>	62 191	62 942
<b>Jumlah makanan/Total food</b>	<b>450 247</b>	<b>436 970</b>
<b>Bukan makanan/Non-food</b>		
Perumahan dan fasilitas rumah tangga/ <i>Housing and household facilities</i>	206 356	227 138
Aneka komoditas dan jasa/ <i>Goods and services</i>	84 746	70 118
Pakaian, alas kaki, dan tutup kepala/ <i>Clothing, footwear, and headgear</i>	20 029	16 106
Komoditas tahan lama/ <i>Durable goods</i>	32 967	22 218
Pajak, pungutan, dan asuransi/ <i>Taxes and insurance</i>	40 817	38 440
Keperluan pesta dan upacara/kenduri/ <i>Parties and ceremonies</i>	9 084	5 798
<b>Jumlah bukan makanan/Total non-food</b>	<b>393 998</b>	<b>379 818</b>
<b>Jumlah/Total</b>	<b>844 245</b>	<b>816 788</b>

Catatan/Note: ...

Sumber/Source: BPS, Survei Sosial Ekonomi Nasional (Susenas) Maret/BPS-Statistics Indonesia, National Socioeconomic Survey March

**Tabel**  
**Table** 10.2

**Persentase Pengeluaran per Kapita Sebulan Menurut Kelompok Komoditas di Kabupaten Penukal Abab Lematang Ilir, 2020 dan 2021**  
**Percentage of Monthly Expenditure per Capita by Commodity Group in Penukal Abab Lematang Ilir Regency, 2020 dan 2021**

<b>Kelompok Komoditas/Commodity Group</b>	<b>2020</b>	<b>2021</b>
(1)	(2)	(3)
<b>Makanan/Food</b>		
Padi-padian/ <i>Cereals</i>	7,70	8,98
Umbi-umbian/ <i>Tubers</i>	0,73	0,64
Ikan/udang/cumi/kerang/ <i>Fish/shrimp/common squid/shells</i>	4,69	4,68
Daging/ <i>Meat</i>	1,99	2,02
Telur dan susu/ <i>Eggs and milk</i>	3,33	3,44
Sayur-sayuran/ <i>Vegetables</i>	5,55	5,77
Kacang-kacangan/ <i>Legumes</i>	0,96	0,90
Buah-buahan/ <i>Fruits</i>	2,52	1,78
Minyak dan kelapa/ <i>Oil and coconut</i>	1,36	1,35
Bahan minuman/ <i>Beverage stuffs</i>	2,26	2,05
Bumbu-bumbuan/ <i>Spices</i>	1,69	1,71
Konsumsi lainnya/ <i>Miscellaneous food items</i>	1,62	1,81
Makanan dan minuman jadi/ <i>Prepared food and beverages</i>	11,57	10,66
Rokok/ <i>Cigarettes</i>	7,37	7,71
<b>Jumlah makanan/Total food</b>	<b>53,33</b>	<b>53,50</b>
<b>Bukan makanan/Non-food</b>		
Perumahan dan fasilitas rumah tangga/ <i>Housing and household facilities</i>	24,44	27,81
Aneka komoditas dan jasa/ <i>Goods and services</i>	10,04	8,58
Pakaian, alas kaki, dan tutup kepala/ <i>Clothing, footwear, and headgear</i>	2,37	1,97
Komoditas tahan lama/ <i>Durable goods</i>	3,90	2,72
Pajak, pungutan, dan asuransi/ <i>Taxes and insurance</i>	4,83	4,71
Keperluan pesta dan upacara/kenduri/ <i>Parties and ceremonies</i>	1,08	0,71
<b>Jumlah bukan makanan/Total non-food</b>	<b>46,67</b>	<b>46,50</b>
<b>Jumlah/Total</b>	<b>100,00</b>	<b>100,00</b>

Catatan/Note: ...

Sumber/Source: BPS, Survei Sosial Ekonomi Nasional (Susenas) Maret/BPS-Statistics Indonesia, National Socioeconomic Survey March

**Tabel**  
**Table** 10.3

**Persentase Penduduk Menurut Golongan Pengeluaran Per Kapita Sebulan di Kabupaten Penukal Abab Lematang Ilir, 2020 dan 2021**  
**Percentage of Population by Per Capita Spending Group a Month in Penukal Abab Lematang Ilir Regency, 2020 and 2021**

<b>Golongan Pengeluaran</b> <i>Spending Group</i> <b>(Rp)</b>	<b>2020</b>	<b>2021</b>
(1)	(2)	(3)
< 150 000	0,00	0,00
150 000–199 999	0,00	0,72
200 000–299 999	4,01	5,06
300 000–499 999	26,27	24,66
500 000–749 999	27,04	29,43
750 000–999 999	15,52	14,50
1 000 000–1 499 999	18,46	14,85
> 1 500 000	8,69	10,77
<b>Jumlah/Total</b>	<b>100,00</b>	<b>100,00</b>

Catatan/Note: ...

Sumber/Source: BPS, Survei Sosial Ekonomi Nasional (Susenas) Maret/BPS-Statistics Indonesia, National Socioeconomic Survey March



11

PERDAGANGAN  
TRADE

Pasar Kalangan

36

Pasar

Pasar Inpres

17

Pasar



1.420

Pedagang



2.791

Pedagang





**PENJELASAN TEKNIS**

1. Pasar merupakan wadah kegiatan masyarakat dalam melakukan perdagangan. Hingga saat ini pasar tradisional dianggap sebagai pondasi dasar perekonomian di setiap wilayah.
2. Pasar Tradisional/Pasar Rakyat adalah pasar yang dibangun dan dikelola oleh Pemerintah, Pemerintah Daerah, Swasta, BUMN dan BUMD termasuk kerjasama dengan swasta dengan tempat usaha berupa toko, kios, los dan tenda yang dimiliki/dikelola oleh pedagang kecil, menengah, swadaya masyarakat atau koperasi dengan usaha kecil, modal kecil dan dengan proses jual beli dagangan melalui tawar menawar. Kebanyakan menjual kebutuhan sehari-hari seperti bahan makanan berupa ikan, buah, sayur-sayuran, telur, daging, kain, pakaian, kue-kue, dan lain-lain.

**TECHNICAL NOTES**

1. *The market is a forum for community activities in conducting trade. Until now, traditional markets are considered as the basic foundation of the economy in each region.*
2. *Traditional Market / People Market is a market developed and managed by the Government, Regional Government, Private Sector, BUMN and BUMD including cooperation with the private sector with business premises in the form of shops, kiosks, booths and tents owned / managed by small, medium, non-governmental traders or cooperatives with small businesses, small capital and with the process of buying and selling merchandise through bargaining. Most sell daily necessities such as food in the form of fish, fruit, vegetables, eggs, meat, cloth, clothing, cakes, and others.*

**ULASAN**

Perdagangan merupakan salah satu urat nadi perkembangan dan pertumbuhan ekonomi di Penukal Abab Lematang Ilir. Sarana dan prasarana perdagangan yang efektif menunjang kegiatan perdagangan. Pasar yang merupakan sarana distribusi, memiliki fungsi untuk memperlancar proses penyaluran barang dan jasa kebutuhan masyarakat.

Terdapat 17 buah pasar inpres di Kabupaten Penukal Abab Lematang Ilir pada tahun 2021 yang dapat menampung 2.791 pedagang. Jumlah ini meningkat dari tahun 2020 menampung 1.197 pedagang. Sedangkan pasar kalangan di Kabupaten ini sejumlah 36 pasar dan menampung 1.420 pedagang.

**DESCRIPTION**

*Trade is one of the development veins and economic growth in Penukal Abab Lematang Ilir. Facilities and infrastructure has an important role in supporting effective trading activities. Market as distribution facilities, has the function to expedite the process of distribution of goods and services the community needs.*

*There are 17 Inpres markets in Penukal Abab Lematang Ilir regency in 2021 that can accommodate as many as 2.791 traders. This number increase from 2020 that just accommodate 1.197 traders. While weekly markets in the Regency as many as 48 markets, and accommodate 1.420 traders.*

**Tabel** 11.1  
**Table****Jumlah Sarana Perdagangan Menurut Jenisnya di Kabupaten Penukal Abab Lematang Ilir, 2018–2021**  
**Number of Trading Facilities by Type of Facility in Penukal Abab Lematang Ilir Regency, 2018–2021**

<b>Jenis Sarana Perdagangan</b> <i>Type of Trading Facilities</i>	<b>2018</b>	<b>2019</b>	<b>2020</b>	<b>2021</b>
(1)	(2)	(3)	(4)	(5)
Pasar/Market	53	51	51	53
Toko/Store	6	9	11	12
Kios	924	564	462	500
Warung	501	511	523	523
<b>Jumlah/Total</b>	<b>1 484</b>	<b>1 135</b>	<b>1 047</b>	<b>1 088</b>

Catatan/Note: ...

Sumber/Source: Dinas Perindustrian dan Perdagangan Kabupaten Penukal Abab Lematang Ilir/*Industry and Trading Services of Penukal Abab Lematang Ilir Regency*

**Tabel**  
**Table** 11.2**Jumlah Pasar Inpres dan Pedagang di Kabupaten Penukal  
Abab Lematang Ilir, 2021**  
**Number of Inpres Market and Trader in Penukal Abab  
Lematang Ilir Regency, 2021**

<b>Kecamatan Subdistrict</b>	<b>Jumlah Pasar Inpres/ Number of Market</b>	<b>Total Pedagang/ Number of Trader</b>
(1)	(2)	(3)
Talang Ubi	5	1 307
Tanah Abang	3	509
Abab	3	470
Penukal	1	367
Penukal Utara	5	138
<b>Penukal Abab Lematang Ilir</b>	<b>17</b>	<b>2 791</b>

Lanjutan Tabel/*Continued Table* 11.2

Kecamatan <i>Subdistrict</i>	Pedagang/ <i>Trader</i>		
	Kios/ <i>Kiosk</i>	Los/ <i>Market Stall</i>	Kaki Lima/ <i>Sidewalk Stall</i>
(1)	(2)	(3)	(4)
Talang Ubi	363	814	130
Tanah Abang	96	293	120
Abab	27	373	70
Penukal	10	297	60
Penukal Utara	8	40	90
<b>Penukal Abab Lematang Ilir</b>	<b>504</b>	<b>1 817</b>	<b>470</b>

Sumber/*Source*: Dinas Perindustrian dan Perdagangan Kabupaten Penukal Abab Lematang Ilir/*Industry and Trading Services of Penukal Abab Lematang Ilir Regency*

**Tabel**  
**Table** 11.3

**Jumlah Pasar Kalangan dan Pedagang yang Memberikan PAD (Pendapatan Asli Daerah) di Kabupaten Penukal Abab Lematang Ilir, 2021**  
**Number of Weekly Market and Trader Contributes to Origin Regional income in Penukal Abab Lematang Ilir Regency, 2021**

Kecamatan Subdistrict	Jumlah Pasar Kalangan/ Number of Weekly Market	Pedagang/Trader		
		Kios/ Kiosk	Los/ Market Stall	Kaki Lima/ Sidewalk Stall
(1)	(2)	(3)	(4)	(5)
Talang Ubi	-	-	-	-
Tanah Abang	-	-	-	-
Abab	-	-	-	-
Penukal	-	-	-	-
Penukal Utara	-	-	-	-
<b>Penukal Abab Lematang Ilir</b>	<b>-</b>	<b>-</b>	<b>-</b>	<b>-</b>

Sumber/Source: Dinas Perindustrian dan Perdagangan Kabupaten Penukal Abab Lematang Ilir/Industry and Trading Services of Penukal Abab Lematang Ilir Regency

**Tabel**  
**Table** 11.4

**Jumlah Pasar Kalangan dan Pedagang yang Tidak Memberikan PAD (Pendapatan Asli Daerah) di Kabupaten Penukal Abab Lematang Ilir, 2021**  
**Number of Weekly Market and Trader That Not Contributes to Origin Regional Income in Penukal Abab Lematang Ilir Regency, 2021**

<b>Kecamatan Subdistrict</b>	<b>Jumlah Pasar Kalangan/ Number of Weekly Market</b>	<b>Total Pedagang/ Number of Trader</b>
(1)	(2)	(3)
Talang Ubi	15	1 261
Tanah Abang	7	330
Abab	3	280
Penukal	7	410
Penukal Utara	4	400
<b>Penukal Abab Lematang Ilir</b>	<b>36</b>	<b>1 420</b>

Sumber/Source: Dinas Perindustrian dan Perdagangan Kabupaten Penukal Abab Lematang Ilir/Industry and Trading Services of Penukal Abab Lematang Ilir Regency





12

**SISTEM NERACA REGIONAL  
SYSTEM OF REGIONAL ACCOUNTS**

**PENYUMBANG TERTINGGI LAJU PERTUMBUHAN  
8,23 %**



**LAJU PERTUMBUHAN PDRB  
ATAS DASAR HARGA KONSTAN 2010**



**2,18 %**



**PENJELASAN TEKNIS**

1. **Sumber data** yang digunakan dalam bab ini berasal dari Badan Pusat Statistik Republik Indonesia (BPS- RI).
2. **Penghitungan statistik neraca regional** yang digunakan di sini mengikuti buku petunjuk yang diterbitkan oleh Perserikatan Bangsa Bangsa yang dikenal sebagai "Sistem Neraca Nasional". Namun, penerapan statistik neraca regional tersebut telah disesuaikan dengan kondisi sosial ekonomi Nama Kabupaten/Kota.
3. **Produk Domestik Regional Bruto (PDRB)** pada tingkat regional (provinsi) menggambarkan kemampuan suatu wilayah untuk menciptakan output (nilai tambah) pada suatu waktu tertentu. Untuk menyusun PDRB digunakan 2 pendekatan yaitu Lapangan Usaha dan Pengeluaran. PDRB dari sisi lapangan usaha merupakan penjumlahan seluruh komponen nilai tambah bruto yang mampu diciptakan oleh sektor-sektor ekonomi atas berbagai aktivitas produksinya. Sedangkan dari sisi penggunaan menjelaskan tentang penggunaan dari nilai tambah tersebut.

**TECHNICAL NOTES**

1. **Source of data** used in this chapter comes from the BPS Statistics Indonesia (BPS-RI).
2. **Calculation of regional accounts statistics** which is used here follows the user guide published by the United Nations known as the "System of National Accounts". However, the application of regional account statistics has been adjusted to the socio-economic conditions of Nama Kabupaten/Kota.
3. **The basic measure of the value added arising from economic is known as gross regional domestic product (GDRP)** at the regional level (provinces). To compile these statistics, two approaches have been used, i.e. "production approach" and "expenditure approach". The first approach is to measure value added produced by various kinds of economic activities, while the second approach is to measure final uses o the country's output. In other words, *grdp* is the sum fo total value added produced by all economic industries (activities) and the way of using it.

**ULASAN****DESCRIPTION****PRODUK DOMESTIK REGIONAL  
BRUTO (PDRB)****GROSS REGIONAL DOMESTIC  
PRODUCTS (GRDP)**

PDRB adalah indikator utama perekonomian di suatu wilayah. Pada tahun ini penghitungan PDRB sudah menggunakan tahun dasar yang baru, yaitu tahun dasar 2010. Selain itu terjadi perubahan klasifikasi, yang sebelumnya terdiri dari 9 sektor ekonomi, sekarang menjadi 17 kategori.

*GRDP is the main key of economic indicators in certain region. This year, the calculation of GRDP use a new base year, 2010. In addition there is a change of classification, which previously consisted of nine sectors of the economy, now into 17 categories.*

PDRB Kabupaten Penukal Abab Lematang Ilir atas dasar harga berlaku dengan migas pada tahun 2021 mengalami peningkatan dibanding tahun sebelumnya. Pada tahun 2020, nilai tambah yang terbentuk sebesar Rp. 7.158,13 miliar, dan pada tahun 2021 meningkat menjadi Rp. 7.537,92 miliar. Sementara nilai PDRB tanpa migas tahun 2020 sebesar Rp. 5.942,33 miliar dan tahun 2021 sebesar 6.212,81 miliar. Sedangkan nilai PDRB atas dasar harga konstan dengan migas tahun 2021 mencapai Rp. 4.819,88 miliar.

*GRDP Penukal Abab Lematang Ilir Regency at current prices with oil and gas in 2021 increased over the previous year. In 2020 the value added created by Rp. 7.158,13 billion, and in 2021 increased to Rp. 7.537,92 billion. While the value of GRDP without oil-gas in 2020 amounted to Rp. 5.942,33 billion while the value of GRDP without oil-gas in 2021 amounted to Rp. 6.212,81 billion. Meanwhile, GRDP a constant prices with oil and gas in 2021 reached Rp. 4.819,88 billion.*

## Struktur Ekonomi

Struktur perekonomian di Kabupaten Penukal Abab Lematang Ilir tahun 2021 masih didominasi oleh kategori Pertambangan dan Penggalian (41,56 persen). Peranan terbesar kedua, ketiga dan keempat berasal dari kategori Pertanian, Kehutanan, dan Perikanan (15,51 persen), kategori perdagangan besar dan eceran; reparasi mobil dan sepeda motor (15,33) dan kategori konstruksi (14,63).

## Pertumbuhan ekonomi

Laju pertumbuhan PDRB Penukal Abab Lematang Ilir dengan migas tahun 2021 meningkat dibanding tahun lalu, yaitu dari sebesar 0,28 persen di tahun 2020 menjadi 2,18 persen di tahun 2021. Sementara pertumbuhan ekonomi tanpa migas sebesar 1,44 persen juga lebih rendah dari tahun sebelumnya yang tumbuh 6,26 persen.

Pertumbuhan ekonomi ini dipicu melajunya pertumbuhan ekonomi di 3 kategori, yaitu Informasi dan Komunikasi (8,23 persen), Jasa kesehatan dan kegiatan sosial (6,02 persen), dan jasa pendidikan (5,06 persen). Sementara pertumbuhan ekonomi terendah berada pada kategori Transportasi dan Pergudangan berkurang sebesar 1,77 persen.

## Economic Structure

*The economic structure in Penukal Abab Lematang Ilir Regency in 2021 was still dominated by the category of Mining and Quarrying (41,56 percent). The role of the second, third and fourth came from Agriculture, Forestry, and Fisheries (15,51 percent), Wholesale and retail trade; repair of cars and motorcycles (15,33), and construction (14,63).*

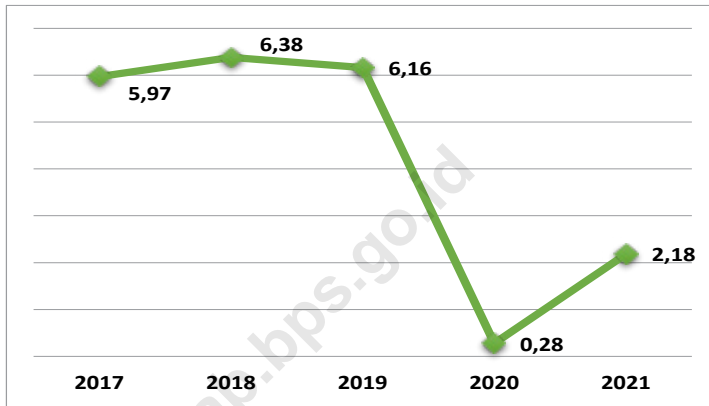
## Economic Growth

*Economic growth in Penukal Abab Lematang Ilir with oil and gas in 2021 increased from previous year, from 0,28 percent in 2020 to 2,18 percent in 2021. While the non-oil economic growth amounted 1,44 percent, lower than previous year that is 6,26 percent.*

*This economic improvement triggered by economic growth in 3 categories, Information and Communication (8,23 percent), Human Health and Social Work Activities (6,02 percent), and Education (5,06 percent). While the lowest economic growth in the Transportation and Storage that decreased by 1,77 percent.*

**Gambar** 12.1  
**Figures**

**Laju Pertumbuhan Produk Domestik Regional Bruto Atas Dasar Harga Konstan 2010 Menurut Lapangan Usaha di Kabupaten Penukal Abab Lematang Ilir (persen), 2017–2021**  
**Growth Rate of Gross Regional Domestic Product at 2010 Constant Market Prices by Industry in Penukal Abab Lematang Ilir Regency (percent), 2017–2020**



Sumber/Source: BPS, berbagai sensus, survei dan sumber lain/BPS-Statistics Indonesia, various census, survey, and other sources

**Tabel**  
**Table** 12.1.**Produk Domestik Regional Bruto Atas Dasar Harga Berlaku Menurut Lapangan Usaha di Kabupaten Penukal Abab Lematang Ilir (miliar rupiah), 2017–2021**  
**Gross Regional Domestic Product at Current Market Prices by Industry in Penukal Abab Lematang Ilir Regency (billion rupiahs), 2017–2021**

Lapangan Usaha/Industry		2017	2018	2019	2020*	2021**
(1)		(2)	(3)	(4)	(5)	(6)
A	Pertanian Kehutanan dan Perikanan/ <i>Agriculture Forestry and Fishing</i>	981,28	1 026,74	1 078,23	1 111,98	1 169,03
B	Pertambangan dan Penggalian/ <i>Mining and Quarrying</i>	2 453,71	2 787,84	3 063,11	2 942,77	3 132,72
C	Industri Pengolahan/ <i>Manufacturing</i>	141,18	166,09	187,11	193,97	204,02
D	Pengadaan Listrik dan Gas/ <i>Electricity and Gas</i>	1,60	1,73	1,85	2,08	2,21
E	Pengadaan Air; Pengelolaan Sampah Limbah dan Daur Ulang/ <i>Water Supply; Sewerage Waste Management and Remediation Activities</i>	4,15	4,72	5,14	5,39	5,59
F	Konstruksi/ <i>Construction</i>	874,00	950,54	1 013,79	1 051,89	1 102,75
G	Perdagangan Besar dan Eceran; Reparasi Mobil dan Sepeda Motor/ <i>Wholesale and Retail Trade; Repair of Motor Vehicles and Motorcycles</i>	802,43	915,25	1 036,27	1 090,94	1 155,23
H	Transportasi dan Pergudangan/ <i>Transportation and Storage</i>	8,09	9,14	10,14	9,84	9,70
I	Penyediaan Akomodasi dan Makan Minum/ <i>Accommodation and Food Service Activities</i>	89,12	105,47	122,68	126,41	132,13
J	Informasi dan Komunikasi/ <i>Information and Communication</i>	45,63	51,11	55,90	62,94	68,41

Lanjutan Tabel/*Continued Table 12.1*

<b>Lapangan Usaha/Industry</b>		<b>2017</b>	<b>2018</b>	<b>2019</b>	<b>2020*</b>	<b>2021**</b>
(1)		(2)	(3)	(4)	(5)	(6)
K	Jasa Keuangan dan Asuransi/ <i>Financial and Insurance Activities</i>	56,02	59,24	59,92	61,15	65,74
L	Real Estat/ <i>Real Estate Activities</i>	180,45	202,25	227,27	241,11	250,86
M N	Jasa Perusahaan/ <i>Business Activities</i>	1,56	1,79	2,04	2,13	2,22
O	Administrasi Pemerintahan Pertahanan dan Jaminan Sosial Wajib/ <i>Public Administration and Defence; Compulsory Social Security</i>	85,82	84,87	86,74	92,10	94,18
P	Jasa Pendidikan/ <i>Education</i>	108,68	113,14	119,25	119,09	126,25
Q	Jasa Kesehatan dan Kegiatan Sosial/ <i>Human Health and Social Work Activities</i>	8,38	8,95	9,56	10,91	11,74
R S T U	Jasa Lainnya/ <i>Other Services Activities</i>	3,82	4,23	4,67	5,01	5,14
<b>Produk Domestik Regional Bruto/Gross Regional Domestic Product</b>		<b>5 845,94</b>	<b>6 493,09</b>	<b>7 083,68</b>	<b>7 129,73</b>	<b>7 537,93</b>

Catatan/*Note* : Perbedaan antara jumlah PDRB 34 Provinsi dan PDB Indonesia antara lain disebabkan oleh diskrepansi statistik/ The difference between the total of GRDP of 34 Provinces and the GDP of Indonesia due to the statistical discrepancies

Sumber/*Source*: BPS, berbagai sensus, survei dan sumber lain/*BPS-Statistics Indonesia, various census, survey, and other sources*



**Tabel 12.2**  
**Table**

**Produk Domestik Regional Bruto Atas Dasar Harga Konstan 2010 Menurut Lapangan Usaha di Kabupaten Penukal Abab Lematang Ilir (miliar rupiah), 2017–2021**  
**Gross Domestic Regional Bruto at 2010 Constant Market Prices by Industry in Penukal Abab Lematang Ilir Regency (billion rupiahs), 2017–2021**

	Lapangan Usaha/Industry	2017	2018	2019	2020*	2021**
	(1)	(2)	(3)	(4)	(5)	(6)
A	Pertanian, Kehutanan, dan Perikanan/ <i>Agriculture, Forestry, and Fishing</i>	823,56	861,57	888,99	902,25	918,73
B	Pertambangan dan Penggalian/ <i>Mining and Quarrying</i>	1 817,23	1 931,72	2 068,12	2 035,25	2 063,76
C	Industri Pengolahan/ <i>Manufacturing</i>	89,44	100,46	110,44	111,90	114,01
D	Pengadaan Listrik dan Gas/ <i>Electricity and Gas</i>	0,80	0,86	0,93	1,02	1,06
E	Pengadaan Air; Pengelolaan Sampah, Limbah, dan Daur Ulang/ <i>Water Supply; Sewerage, Waste Management, and Remediation Activities</i>	2,59	2,83	3,04	3,17	3,19
F	Konstruksi/ <i>Construction</i>	563,08	601,25	633,90	651,77	667,84
G	Perdagangan Besar dan Eceran; Reparasi Mobil dan Sepeda Motor/ <i>Wholesale and Retail Trade; Repair of Motor Vehicles and Motorcycles</i>	442,28	478,87	517,01	518,32	539,32
H	Transportasi dan Pergudangan/ <i>Transportation and Storage</i>	4,80	5,25	5,70	5,43	5,34
I	Penyediaan Akomodasi dan Makan Minum/ <i>Accommodation and Food Service Activities</i>	53,84	61,05	69,41	69,16	71,88
J	Informasi dan Komunikasi/ <i>Information and Communication</i>	36,50	39,19	41,84	46,56	50,39

Lanjutan Tabel/*Continued Table 12.2*

Lapangan Usaha/ <i>Industry</i>		2017	2018	2019	2020*	2021**
(1)		(2)	(3)	(4)	(5)	(6)
K	Jasa Keuangan dan Asuransi/ <i>Financial and Insurance Activities</i>	42,77	43,55	43,49	44,40	46,34
L	Real Estat/ <i>Real Estate Activities</i>	110,64	120,08	130,60	135,85	139,20
M,N	Jasa Perusahaan/ <i>Business Activities</i>	1,04	1,13	1,24	1,30	1,35
O	Administrasi Pemerintahan, Pertahanan, dan Jaminan Sosial Wajib/ <i>Public Administration and Defence; Compulsory Social Security</i>	78,02	80,72	82,45	84,26	85,80
P	Jasa Pendidikan/ <i>Education</i>	89,65	93,10	96,93	96,10	100,96
Q	Jasa Kesehatan dan Kegiatan Sosial/ <i>Human Health and Social Work Activities</i>	5,87	6,07	6,48	7,06	7,48
R,S,T,U	Jasa Lainnya/ <i>Other Services Activities</i>	2,68	2,85	3,02	3,16	3,22
<b>Produk Domestik Regional Bruto/Gross Regional Domestic Product</b>		<b>4 164,80</b>	<b>4 430,55</b>	<b>4 703,60</b>	<b>4 716,96</b>	<b>4 819,89</b>

Catatan/*Note* : Perbedaan antara jumlah PDRB 34 Provinsi dan PDB Indonesia antara lain disebabkan oleh diskrepansi statistik/ The difference between the total of GRDP of 34 Provinces and the GDP of Indonesia due to the statistical discrepancies

Sumber/*Source*: BPS, berbagai sensus, survei dan sumber lain/*BPS-Statistics Indonesia, various census, survey, and other sources*

**Tabel**  
**Table** 12.3

**Distribusi Persentase Produk Domestik Regional Bruto Atas Dasar Harga Berlaku Menurut Lapangan Usaha di Kabupaten Penukal Abab Lematang Ilir, 2017–2021**  
**Percentage Distribution of Gross Regional Domestic Product at Current Market Prices by Industry in Penukal Abab Lematang Ilir Regency, 2017–2021**

Lapangan Usaha/Industry	2017	2018	2019	2020*	2021**
(1)	(2)	(3)	(4)	(5)	(6)
A Pertanian, Kehutanan, dan Perikanan/ <i>Agriculture, Forestry, and Fishing</i>	16,79	15,81	15,22	15,60	15,51
B Pertambangan dan Penggalian/ <i>Mining and Quarrying</i>	41,97	42,94	43,24	41,27	41,56
C Industri Pengolahan/ <i>Manufacturing</i>	2,42	2,56	2,64	2,72	2,71
D Pengadaan Listrik dan Gas/ <i>Electricity and Gas</i>	0,03	0,03	0,03	0,03	0,03
E Pengadaan Air; Pengelolaan Sampah, Limbah, dan Daur Ulang/ <i>Water Supply; Sewerage, Waste Management, and Remediation Activities</i>	0,07	0,07	0,07	0,08	0,07
F Konstruksi/ <i>Construction</i>	14,95	14,64	14,31	14,75	14,63
G Perdagangan Besar dan Eceran; Reparasi Mobil dan Sepeda Motor/ <i>Wholesale and Retail Trade; Repair of Motor Vehicles and Motorcycles</i>	13,73	14,10	14,63	15,30	15,33
H Transportasi dan Pergudangan/ <i>Transportation and Storage</i>	0,14	0,14	0,14	0,14	0,13
I Penyediaan Akomodasi dan Makan Minum/ <i>Accommodation and Food Service Activities</i>	1,52	1,62	1,73	1,77	1,75
J Informasi dan Komunikasi/ <i>Information and Communication</i>	0,78	0,79	0,79	0,88	0,91
K Jasa Keuangan dan Asuransi/ <i>Financial and Insurance Activities</i>	0,96	0,91	0,85	0,86	0,87

Lanjutan Tabel/*Continued Table* 12.3

<b>Lapangan Usaha/Industry</b>		<b>2017</b>	<b>2018</b>	<b>2019</b>	<b>2020*</b>	<b>2021**</b>
(1)		(2)	(3)	(4)	(5)	(6)
L	Real Estat/ <i>Real Estate Activities</i>	3,09	3,11	3,21	3,38	3,33
M,N	Jasa Perusahaan/ <i>Business Activities</i>	0,03	0,03	0,03	0,03	0,03
O	Administrasi Pemerintahan, Pertahanan, dan Jaminan Sosial Wajib/ <i>Public Administration and Defence; Compulsory Social Security</i>	1,47	1,31	1,22	1,29	1,25
P	Jasa Pendidikan/ <i>Education</i>	1,86	1,74	1,68	1,67	1,67
Q	Jasa Kesehatan dan Kegiatan Sosial/ <i>Human Health and Social Work Activities</i>	0,14	0,14	0,13	0,15	0,16
R,S,T,U	Jasa Lainnya/ <i>Other Services Activities</i>	0,07	0,07	0,07	0,07	0,07
<b>Produk Domestik Regional Bruto/Gross Regional Domestic Product</b>		<b>100</b>	<b>100</b>	<b>100</b>	<b>100</b>	<b>100</b>

Catatan/*Note* : Perbedaan antara jumlah PDRB 34 Provinsi dan PDB Indonesia antara lain disebabkan oleh diskrepansi statistik/  
The difference between the total of GRDP of 34 Provinces and the GDP of Indonesia due to the statistical discrepancies

Sumber/*Source*: BPS, berbagai sensus, survei dan sumber lain/*BPS-Statistics Indonesia, various census, survey, and other sources*

**Tabel**  
**Table** 12.4**Laju Pertumbuhan Produk Domestik Regional Bruto Atas Dasar Harga Konstan 2010 Menurut Lapangan Usaha di Kabupaten Penukal Abab Lematang Ilir (persen), 2017–2021**  
**Growth Rate of Gross Regional Domestic Product at 2010 Constant Market Prices by Industry in Penukal Abab Lematang Ilir Regency (percent), 2017–2021**

	Lapangan Usaha/ <i>Industry</i>	2017	2018	2019	2020*	2021**
	(1)	(2)	(3)	(4)	(5)	(6)
A	Pertanian, Kehutanan, dan Perikanan/ <i>Agriculture, Forestry, and Fishing</i>	4,09	4,62	3,18	1,49	1,83
B	Pertambangan dan Penggalian/ <i>Mining and Quarrying</i>	4,58	6,30	7,06	-1,59	1,40
C	Industri Pengolahan/ <i>Manufacturing</i>	12,33	12,32	9,93	1,33	1,89
D	Pengadaan Listrik dan Gas/ <i>Electricity and Gas</i>	8,32	8,09	8,23	9,15	4,18
E	Pengadaan Air; Pengelolaan Sampah, Limbah, dan Daur Ulang/ <i>Water Supply; Sewerage, Waste Management, and Remediation Activities</i>	9,00	9,35	7,40	4,18	0,71
F	Konstruksi/ <i>Construction</i>	10,34	6,78	5,43	2,82	2,47
G	Perdagangan Besar dan Eceran; Reparasi Mobil dan Sepeda Motor/ <i>Wholesale and Retail Trade; Repair of Motor Vehicles and Motorcycles</i>	8,93	8,27	7,96	0,25	4,05
H	Transportasi dan Pergudangan/ <i>Transportation and Storage</i>	8,41	9,36	8,58	-4,69	-1,77
I	Penyediaan Akomodasi dan Makan Minum/ <i>Accommodation and Food Service Activities</i>	9,41	13,38	13,70	-0,36	3,94
J	Informasi dan Komunikasi/ <i>Information and Communication</i>	6,54	7,37	6,78	11,27	8,23
K	Jasa Keuangan dan Asuransi/ <i>Financial and Insurance Activities</i>	3,62	1,81	-0,13	2,08	4,39
L	Real Estat/ <i>Real Estate Activities</i>	8,31	8,53	8,76	4,02	2,47
M,N	Jasa Perusahaan/ <i>Business Activities</i>	7,59	9,22	9,79	4,65	3,54

Lanjutan Tabel/Continued Table 12.4

Lapangan Usaha/Industry		2017	2018	2019	2020*	2021**
(1)		(2)	(3)	(4)	(5)	(6)
O	Administrasi Pemerintahan, Pertahanan, dan Jaminan Sosial Wajib/ <i>Public Administration and Defence; Compulsory Social Security</i>	3,39	3,46	2,14	2,19	1,83
P	Jasa Pendidikan/ <i>Education</i>	3,76	3,84	4,12	-0,85	5,06
Q	Jasa Kesehatan dan Kegiatan Sosial/ <i>Human Health and Social Work Activities</i>	5,84	3,36	6,73	8,94	6,02
R,S,T,U	Jasa Lainnya/ <i>Other Services Activities</i>	5,06	6,34	5,87	4,48	2,01
<b>Produk Domestik Regional Bruto/Gross Regional Domestic Product</b>		<b>5,97</b>	<b>6,38</b>	<b>6,16</b>	<b>0,28</b>	<b>2,18</b>

Catatan/Note : Perbedaan antara jumlah PDRB 34 Provinsi dan PDB Indonesia antara lain disebabkan oleh diskrepansi statistik/ The difference between the total of GRDP of 34 Provinces and the GDP of Indonesia due to the statistical discrepancies

Sumber/Source: BPS, berbagai sensus, survei dan sumber lain/BPS-Statistics Indonesia, various census, survey, and other sources

**Tabel**  
**Table** 12.5**Produk Domestik Regional Bruto Atas Dasar Harga Berlaku Menurut Jenis Pengeluaran di Kabupaten Penukal Abab Lematang Ilir (miliar rupiah), 2017–2021**  
**Gross Regional Domestic Product at Current Market Prices by Type of Expenditure in Penukal Abab Lematang Ilir Regency/ Municipality (billion rupiahs), 2017–2021**

<b>Jenis Pengeluaran</b> <b>Type of Expenditure</b>	<b>2017</b>	<b>2018</b>	<b>2019</b>	<b>2020*</b>	<b>2021**</b>
(1)	(2)	(3)	(4)	(5)	(6)
Pengeluaran Konsumsi Rumah Tangga <i>Household Consumption Expenditure</i>	4 036,53	4 368,83	4 739,74	4 785,16	4 932,26
Pengeluaran Konsumsi LNPRT <i>NPISH Consumption Expenditure</i>	110,91	122,93	138,13	132,18	138,38
Pengeluaran Konsumsi Pemerintah <i>Government Consumption Expenditure</i>	362,56	423,34	486,58	346,26	363,71
Pembentukan Modal Tetap Bruto <i>Gross Fixed Capital Formation</i>	2 229,64	2 287,92	2 279,20	2 349,12	2 351,50
Perubahan Inventori <i>Changes in Inventories</i>	-50,32	106,21	44,61	47,19	45,32
Net Ekspor Barang dan Jasa/ <i>Nett Exports of Goods and Services</i>	-843,37	-813,46	-604,57	-530,17	-293,24
Dikurangi: Impor Barang dan Jasa <i>Less: Import of Goods and Services</i>	NA	NA	NA	NA	NA
Diskrepansi Statistik <sup>1</sup> <i>Statistical Discrepancies <sup>1</sup></i>	NA	NA	NA	NA	NA
<b>Produk Domestik Regional Bruto/Gross Regional Domestic Product</b>	<b>5 845,94</b>	<b>6 495,77</b>	<b>7 083,68</b>	<b>7 129,73</b>	<b>7 537,93</b>

Sumber/Source: BPS, berbagai sensus, survei dan sumber lain/BPS-Statistics Indonesia, various census, survey, and other sources

**Tabel**  
**Table** 12.6**Produk Domestik Regional Bruto Atas Dasar Harga Konstan 2010 Menurut Jenis Pengeluaran di Kabupaten Penukal Abab Lematang Ilir (miliar rupiah), 2017–2021**  
**Gross Regional Domestic Product at 2010 Constant Market Prices by Type of Expenditure in Penukal Abab Lematang Ilir Regency (billion rupiahs), 2017–2021**

<b>Jenis Pengeluaran</b> <b>Type of Expenditure</b>	<b>2017</b>	<b>2018</b>	<b>2019</b>	<b>2020*</b>	<b>2021**</b>
(1)	(2)	(3)	(4)	(5)	(6)
Pengeluaran Konsumsi Rumah Tangga <i>Household Consumption Expenditure</i>	2 755,43	2 870,52	2 992,43	2 973,65	3 002,35
Pengeluaran Konsumsi LNPRT <i>NPISH Consumption Expenditure</i>	78,75	85,52	92,98	89,80	91,05
Pengeluaran Konsumsi Pemerintah <i>Government Consumption Expenditure</i>	208,45	235,51	255,78	179,86	183,37
Pembentukan Modal Tetap Bruto <i>Gross Fixed Capital Formation</i>	1 547,52	1 558,92	1 577,91	1 620,44	1 573,09
Perubahan Inventori <i>Changes in Inventories</i>	-105,50	39,14	40,05	42,34	40,93
Net Ekspor Barang dan Jasa/ <i>Nett Exports of Goods and Services</i>	-319,84	-359,06	-255,54	-189,15	-70,91
Dikurangi: Impor Barang dan Jasa <i>Less: Import of Goods and Services</i>	NA	NA	NA	NA	NA
Diskrepansi Statistik <sup>1</sup> <i>Statistical Discrepancies <sup>1</sup></i>	NA	NA	NA	NA	NA
<b>Produk Domestik Regional Bruto/<i>Gross Regional Domestic Product</i></b>	<b>4 164,80</b>	<b>4 430,55</b>	<b>4 703,60</b>	<b>4 716,96</b>	<b>4 819,89</b>

Sumber/Source: BPS, berbagai sensus, survei dan sumber lain/BPS-Statistics Indonesia, various census, survey, and other sources



**13**

**PERBANDINGAN ANTAR KABUPATEN/KOTA  
REGENCY/MUNICIPAL COMPARISON**

**2,25 %**

**PENDUDUK MISKIN SUMATERA SELATAN BERADA DI  
KABUPATEN PENUKAL ABAB LEMATANG ILIR**

**INDEKS PEMBANGUNAN  
MANUSIA KABUPATEN  
PENUKAL ABAB LEMATANG ILIR**

**64,88**



**PENJELASAN TEKNIS**

**Penduduk Indonesia** adalah semua orang yang berdomisili di wilayah teritorial Indonesia selama 6 bulan atau lebih dan atau mereka yang berdomisili kurang dari 6 bulan tetapi bertujuan menetap.

**Laju pertumbuhan Produk Domestik Regional Bruto** diperoleh dari perhitungan PDRB atas dasar harga konstan. Diperoleh dengan cara mengurangi nilai PDRB pada tahun ke-n terhadap nilai pada tahun ke n-1 (tahun sebelumnya) dibagi dengan nilai pada tahun ke n-1, dikalikan dengan 100 persen. Laju pertumbuhan menunjukkan perkembangan agregat pendapatan dari satu waktu tertentu terhadap waktu sebelumnya.

**Penduduk miskin** adalah penduduk yang memiliki rata-rata pengeluaran per kapita per bulan di bawah Garis Kemiskinan.

**Indeks Pembangunan Manusia (IPM)** menjelaskan bagaimana penduduk dapat mengakses hasil pembangunan dalam memperoleh pendapatan, kesehatan, pendidikan dan sebagainya IPM diperkenalkan oleh UNDP pada tahun 1990 dan dipublikasikan secara berkala dalam laporan tahunan Human Development Report (HDR)

**TECHNICAL NOTES**

*The population of Indonesia are all residents of the entire territory of Indonesia who have stayed for six months or longer, and those who intended to stay more than six months even though their length of stay is less than six months.*

*Growth rate of Gross Regional Domestic Product is derived from GRDP at constant market prices. It is obtained by subtracting the value of GRDP year n with the value of GRDP year n-1, divided by the value of GRDP year n-1 then multiplied by 100 percent. The growth rate of GRDP explains the income growth during the given period.*

*A person whose expenditure per capita per month is below the poverty line is considered to be poor.*

*The Human Development Index (HDI) explains how people can access development results in obtaining income, health, education and so forth. HDI was introduced by United Nations Development Programme (UNDP) in 1990 and published periodically in the annual report of the Human Development Report. HDI was*

IPM dibentuk oleh 3 (tiga) dimensi dasar: Umur panjang dan hidup sehat; pengetahuan; dan standar hidup layak.

*formed by three basic dimensions: a long and healthy life; knowledge; and a decent standard of living.*

<https://palikab.bps.go.id>

**ULASAN****DESCRIPTION****Kependudukan**

Jumlah penduduk semakin bertambah dari tahun ke tahun. Untuk wilayah Provinsi Sumatera Selatan pada tahun 2021, Kota Palembang merupakan kota dengan jumlah penduduk terbesar yaitu 1.686,07 ribu jiwa berdasarkan hasil Proyeksi Sensus Penduduk 2020, diikuti Kabupaten Banyuasin dengan jumlah penduduk sebesar 843,87 ribu jiwa, sedangkan Kota Pagar Alam merupakan kota dengan jumlah penduduk terkecil yaitu 145,27 ribu jiwa berdasarkan Proyeksi Sensus Penduduk 2020.

**Perekonomian**

Kondisi perekonomian suatu daerah dapat dilihat dari beberapa indikator diantaranya adalah laju pertumbuhan PDRB, pendapatan per kapita dan laju inflasi. PDRB sering dipakai sebagai indikator kemakmuran suatu daerah. Laju pertumbuhan ekonomi (PDRB atas dasar harga konstan 2010) kabupaten/kota di wilayah Sumatera Selatan menunjukkan tren yang melambat pada tahun 2021. Kabupaten Penukal Abab Lematang Ilir mencatat laju pertumbuhan ekonominya pada tahun 2021 sebesar 2,18 persen. Berdasarkan urutannya untuk wilayah Sumatera Selatan laju pertumbuhan ekonomi Kabupaten Muara Enim berada pada urutan teratas dengan nilai 5,75 persen, diikuti Kabupaten OKU Timur dengan nilai 4,66 dan Kabupaten

**Population**

*The population is increasing from year to year. For the region of South Sumatera in 2021, Palembang Municipality has the biggest population with 1,686.07 thousand people based on Projection of Population Census 2021, followed by Banyuasin Regency with total population of 843.87 thousand people. Meanwhile, Pagar Alam Municipality has the smallest population, 145.27 thousand people based on Projection of Population Census 2020.*

**Economy**

*The economic condition of a region can be seen from several indicators such as GDP growth rate, income per capita and inflation rates. GDP is often used as an indicator of the prosperity of a region. The rate of economic growth (GRDP at 2010 constant prices) regency/municipal in South Sumatera region shows a rising trend in 2021. Penukal Abab Lematang Ilir Regency recorded the rate of economic growth in 2021 amounted to 2,18 percent. Based on the sequence for the south Sumatera region of Muara Enim Regency, the rate of economic growth is at the top with a value of 5,75 percent, followed by OKU Timur with a value 4,66 percent, and Lahat Regency with growth of 4,63 percent.*

Lahat dengan laju pertumbuhan 4,63 persen.

### **Kemiskinan dan Pembangunan Manusia**

Aspek lain yang digunakan untuk perbandingan regional adalah tingkat kemiskinan. Ukuran kemiskinan yang digunakan adalah jumlah penduduk miskin yang diperoleh dari data hasil Survei Sosial Ekonomi Nasional (Susenas). Dibandingkan dengan kabupaten/kota di wilayah Sumatera selatan lainnya, Kota Palembang memiliki jumlah penduduk miskin terbesar yaitu 194,12 ribu jiwa pada tahun 2020 atau meningkat 6,30 persen dibanding tahun 2020 yang mencapai 182,61 ribu jiwa. Angka ini masih jauh lebih tinggi bila dibandingkan dengan Kabupaten Penukal Abab Lematang Ilir yang memiliki jumlah penduduk miskin 25,10 ribu jiwa. Kemajuan pembangunan manusia diukur berdasarkan Indeks Pembangunan Manusia (IPM). Pada tahun 2021 di wilayah Provinsi Sumatera Selatan, kabupaten/kota dengan capaian tertinggi dalam pembangunan manusia adalah Kota Palembang, diikuti Lubuklinggau, Prabumulih, dan Ogan Komering Ulu. Sedangkan Kabupaten Penukal Abab Lematang Ilir menempati urutan 17 dengan nilai IPM 64,88.

### **Poverty and Human Development**

*Another aspect that is used for regional comparison is the level of poverty. Poverty measure used is the number of poor people who obtained the data from the National Socio Economic Survey (SUSENAS). Compared with the regency/municipal in other southSumatera region, Palembang Municipality has the largest number of poor people about 194,12 thousand people by 2021, increased 6,30 percent compared to the year 2020 that reach 182,61 thousand people. This figure is still very much higher when compared to the Penukal Abab Lematang Ilir Regency which has a population of 25,10 thousand poorpeople. The progress of human development measured by the Human Development Index (HDI). In the year 2021 in the south Sumatera Province region, the regency/municipality with the highest achievements in human development is the Palembang Municipality, followed Lubuklinggau, Prabumulih and Ogan Komering Ulu. Meanwhile, Penukal Abab Lematang Ilir Regency ranked 17 with IPM value of 64.88.*

**Tabel**  
**Table** 13.1**Jumlah Penduduk Menurut Kabupaten/Kota di Provinsi Sumatera Selatan (ribu), 2017–2021**  
**Population by Regency/Municipality in Sumatera Selatan Province (thousand), 2017–2021**

<b>Kabupaten/Kota Regency/Municipality</b>	<b>2017<sup>1</sup></b>	<b>2018<sup>1</sup></b>	<b>2019<sup>1</sup></b>	<b>2020<sup>2</sup></b>	<b>2021<sup>3</sup></b>
(1)	(2)	(3)	(4)	(5)	(6)
Ogan Komering Ulu	359,67	364,26	368,76	367,60	371,11
Ogan Komering Ilir	810,71	821,53	832,15	769,35	772,74
Muara Enim	619,64	628,66	637,56	612,90	617,85
Lahat	401,73	405,61	409,35	430,07	434,94
Musi Rawas	395,20	400,24	405,18	395,57	398,73
Musi Banyuasin	630,91	640,07	649,09	622,21	627,07
Banyuasin	835,24	846,27	857,10	836,91	843,87
OKU Selatan	353,93	358,51	363,00	408,98	416,62
OKU Timur	664,02	670,65	677,08	649,85	653,06
Ogan Ilir	419,84	424,77	429,60	416,55	419,40
Empat Lawang	244,56	247,54	250,47	333,62	343,84
Panukal Abab Lematang Ilir	185,00	187,55	190,06	194,90	197,29
Musi Rawas Utara	187,86	190,22	192,54	188,86	190,42
Palembang	1.629,11	1 651,86	1 674,24	1 668,85	1 686,07
Prabumulih	183,09	185,90	188,67	193,20	195,75
Pagar Alam	136,69	137,96	139,19	143,84	145,27
Lubuk Linggau	226,55	229,89	233,18	234,17	236,83
<b>Sumatera Selatan</b>	<b>8 283,75</b>	<b>8 391,49</b>	<b>8 497,20</b>	<b>8 467,43</b>	<b>8 550,85</b>

Catatan/Note: ...

Sumber/Source: <sup>1</sup> BPS, Proyeksi Penduduk Indonesia 2010–2035/BPS-Statistics Indonesia, Indonesia Population Projection 2010–2035<sup>2</sup> BPS, Sensus Penduduk (SP) 2020/BPS-Statistics Indonesia, 2020 Population Census<sup>3</sup> BPS, Proyeksi Interim Juni Sensus Penduduk (SP) 2020/BPS-Statistics Indonesia, June Interim's Projection of 2020 Population Census

**Tabel**  
**Table** 13.2

**Laju Pertumbuhan Produk Domestik Regional Bruto Atas Dasar Harga Konstan 2010 Menurut Kabupaten/Kota di Provinsi Sumatera Selatan (persen), 2017–2021**  
**Rate of Growth of Gross Regional Domestic Products at Constant 2010 Prices by Regency/Municipality in Sumatera Selatan Province (percent), 2017–2021**

Kabupaten/Kota Regency/Municipality	2017	2018	2019	2020*	2021**
(1)	(2)	(3)	(4)	(5)	(6)
Ogan Komering Ulu	4,06	4,88	5,66	-0,01	2,51
Ogan Komering Ilir	5,11	4,94	5,08	0,24	3,37
Muara Enim	7,16	8,65	7,02	0,03	5,75
Lahat	4,44	4,07	5,62	0,36	4,63
Musi Rawas	5,03	5,79	5,87	0,23	2,33
Musi Banyuasin	3,02	3,21	4,57	-0,04	3,42
Banyuasin	5,05	5,10	5,22	0,13	3,84
OKU Selatan	4,51	5,05	5,08	0,37	4,38
OKU Timur	3,37	4,29	5,80	0,37	4,66
Ogan Ilir	5,14	5,18	5,19	0,14	3,77
Empat Lawang	3,71	4,23	3,62	0,09	3,82
Panukal Abab Lematang Ilir	5,97	6,38	6,16	0,28	2,18
Musi Rawas Utara	4,65	4,21	4,15	0,37	2,39
Palembang	6,21	6,48	5,86	-0,27	3,17
Prabumulih	5,27	5,83	5,61	-0,18	3,05
Pagar Alam	4,81	4,18	3,51	0,02	4,39
Lubuk Linggau	6,31	5,93	5,68	-0,13	3,15
<b>Sumatera Selatan</b>	<b>5,51</b>	<b>6,01</b>	<b>5,69</b>	<b>-0,11</b>	<b>3,58</b>

Catatan/Note: ...

Sumber/Source: Badan Pusat Statistik Provinsi Sumatera Selatan/ BPS-Statistics of Sumatera Selatan Province



**Tabel**  
**Table** 13.3**Jumlah Penduduk Miskin Menurut Kabupaten/Kota di  
Provinsi Sumatera Selatan (ribu), 2017–2021**  
**Number of Poor Population by Regency/Municipality in  
Sumatera Selatan Province (thousand), 2017–2021**

Kabupaten/Kota Regency/Municipality	2017	2018	2019	2020	2021
(1)	(2)	(3)	(4)	(5)	(6)
Ogan Komering Ulu	46,34	45,71	46,84	47,30	47,50
Ogan Komering Ilir	127,06	124,86	124,14	123,34	124,78
Muara Enim	81,30	78,58	78,75	79,27	80,40
Lahat	67,33	65,31	65,03	65,75	68,40
Musi Rawas	55,96	54,75	53,82	54,95	57,46
Musi Banyuasin	105,08	105,15	105,83	105,38	105,23
Banyuasin	95,28	95,29	96,55	96,27	94,08
OKU Selatan	38,63	37,87	37,92	39,50	41,23
OKU Timur	72,81	70,65	70,40	71,10	72,89
Ogan Ilir	56,85	55,87	57,06	57,97	60,50
Empat Lawang	30,29	30,20	30,68	31,89	34,11
Panukal Abab Lematang Ilir	26,75	25,78	25,47	24,17	25,10
Musi Rawas Utara	36,46	36,19	36,63	37,75	39,50
Palembang	184,41	179,32	180,67	182,61	194,12
Prabumulih	20,72	20,95	21,62	21,83	23,60
Pagar Alam	12,12	12,07	12,37	12,71	13,27
Lubuk Linggau	29,54	29,74	29,98	29,80	31,61
<b>Sumatera Selatan</b>	<b>1 086,92</b>	<b>1 068,27</b>	<b>1 073,74</b>	<b>1 081,59</b>	<b>1 113,76</b>

Catatan/Note: ...

Sumber/Source: Badan Pusat Statistik Provinsi Sumatera Selatan/ BPS-Statistics of Sumatera Selatan Province

**Tabel** 13.4  
**Table**

**Indeks Pembangunan Manusia Menurut Kabupaten/Kota di Provinsi Sumatera Selatan, 2017–2021**  
**Human Development Index by Regency/Municipality in Sumatera Selatan Province, 2017–2021**

Kabupaten/Kota Regency/Municipality	2017	2018	2019	2020	2021
(1)	(2)	(3)	(4)	(5)	(6)
Ogan Komering Ulu	68,28	69,01	69,45	69,32	69,60
Ogan Komering Ilir	66,11	66,57	66,96	66,82	67,17
Muara Enim	67,63	68,28	68,88	68,74	68,86
Lahat	66,38	66,99	67,62	67,44	67,58
Musi Rawas	65,31	66,18	66,92	66,79	67,01
Musi Banyuasin	66,96	67,57	67,83	67,69	68,10
Banyuasin	65,85	66,40	66,90	66,74	67,13
OKU Selatan	63,96	64,84	65,43	65,30	65,34
OKU Timur	67,84	68,58	69,34	69,28	69,58
Ogan Ilir	65,63	66,43	67,22	67,06	67,17
Empat Lawang	64,21	64,81	65,1	65,25	65,39
Panukal Abab Lematang Ilir	62,58	63,49	64,33	64,70	64,88
Musi Rawas Utara	63,18	63,75	64,32	64,49	64,93
Palembang	77,22	77,89	78,44	78,33	78,72
Prabumulih	73,58	74,04	74,40	74,55	74,67
Pagar Alam	66,81	67,62	68,44	68,31	68,68
Lubuk Linggau	73,67	74,09	74,81	74,78	74,89
<b>Sumatera Selatan</b>	<b>68,86</b>	<b>69,39</b>	<b>70,02</b>	<b>70,01</b>	<b>70,24</b>

Sumber/Source: BPS, Seri Berita Resmi Statistik Indeks Pembangunan Manusia/BPS-Statistics Indonesia, Series of Press Releases of Human Development Index



**ST 2023**

**SENSUS PERTANIAN**

**BerAKHLAK**

Berorientasi Pelayanan Akuntabel Kompeten  
Harmonis Loyal Adaptif Kolaboratif

# DATA

MENCERDASKAN BANGSA  
*Enlighten The Nation*



**BADAN PUSAT STATISTIK  
KABUPATEN MUARA ENIM  
BPS-STATISTICS OF MUARA ENIM REGENCY**

Jl. Bambang Utoyo No 44 Muara Enim 31314  
Telp.: 0734-421088 Fax.: 0734-421088  
Homepage: <http://palikab.bps.go.id>  
E-mail: [bps1603@bps.go.id](mailto:bps1603@bps.go.id)

ISSN 2745-343X



9 772745 343001