

# KABUPATEN OGAN KOMERING ULU TIMUR DALAM ANGKA OGAN KOMERING ULU TIMUR REGENCY IN FIGURE IN FIGURES 2022

<https://okum.bps.go.id>





**KABUPATEN  
OGAN KOMERING ULU  
TIMUR DALAM ANGKA  
*OGAN KOMERING ULU TIMUR  
REGENCY IN FIGURE  
IN FIGURES*  
2022**

<https://www.ogankomeringulu.go.id>



**KABUPATEN OGAN KOMERING ULU TIMUR DALAM ANGKA**  
***Ogan Komering Ulu Timur Regency in Figures***  
**2022**

ISSN: 2356-2765

No. Publikasi/*Publication Number*: 16090.2101

Katalog /*Catalog*: 1102001.1609

Ukuran Buku/*Book Size*: 14,8 cm x 21 cm

Jumlah Halaman/*Number of Pages* : xxxvi + 262 hal/*pages*

Naskah/*Manuscript*:

BPS Kabupaten Ogan Komering Ulu Timur

*BPS-Statistics of Ogan Komering Ulu Timur Regency*

Penyunting/*Editor*:

BPS Kabupaten Ogan Komering Ulu Timur

*BPS-Statistics of Ogan Komering Ulu Timur Regency*

Desain Kover/*Cover Design*:

BPS Kabupaten Ogan Komering Ulu Timur

*BPS-Statistics of Ogan Komering Ulu Timur Regency*

Ilustrasi Kover/*Cover Illustration*:

Pertanian Kabupaten Ogan Komering Ulu Timur/ *Agricultural of Ogan Komering Ulu Timur Regency*

Diterbitkan oleh/*Published by*:

©BPS Kabupaten Ogan Komering Ulu Timur/*BPS-Statistics of Ogan Komering Ulu Timur Regency*

Dicetak oleh/*Printed by*:

CV. Lingga Jati

Dilarang mengumumkan, mendistribusikan, mengomunikasikan, dan/atau menggandakan sebagian atau seluruh isi buku ini untuk tujuan komersil tanpa izin tertulis dari Badan Pusat Statistik.

*Prohibited to announce, distribute, communicate, and/or copy part or all of this book for commercial purpose without permission from BPS-Statistics Indonesia.*

## **TIM PENYUSUN/TEAM MEMBERS**

### **Pengarah/Director**

Mukti Riadi, S.ST.,M.Si.

### **Penanggung Jawab/Persons in Charge**

Mukti Riadi, S.ST.M.Si.

### **Penyunting/Editors**

Zahid Muttaqin, S.ST.

### **Pengolah Data dan Penulis Naskah/Data Processing and Authors**

- Fitri Bunga Adelia, S.ST.
- Surya Wagito, S.ST.

### **Infografis/Infographics**

- Fitri Bunga Adelia, S.ST.



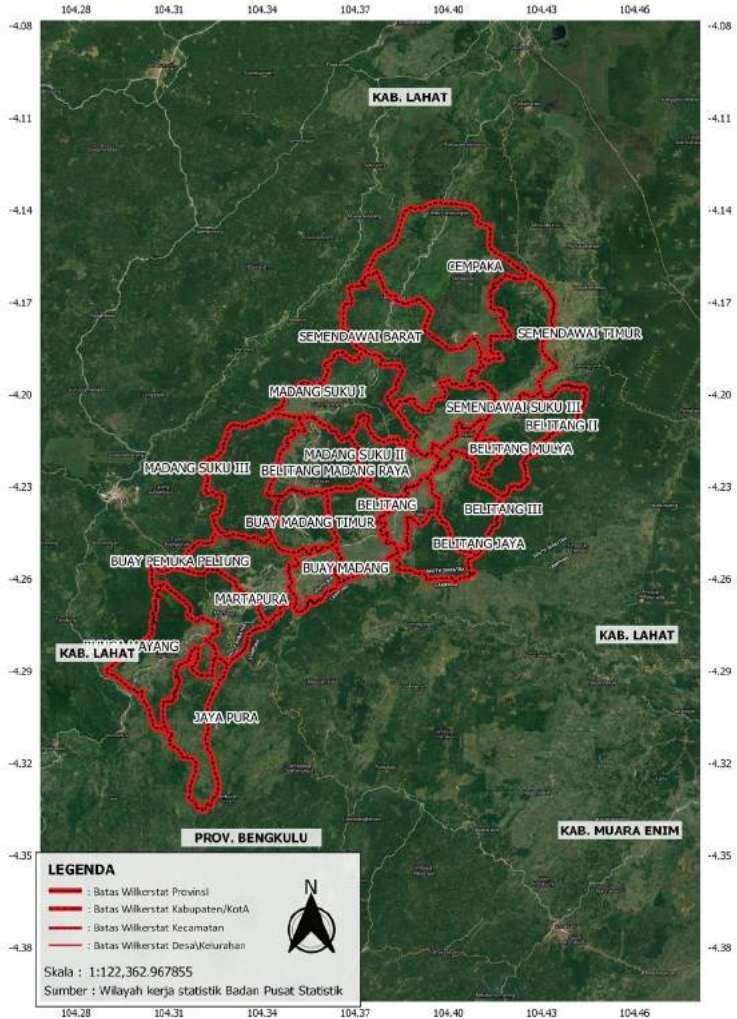
## KONTRIBUTOR DATA/DATA CONTRIBUTOR

1. Kementerian Agama/*Ministry of Religious Affair*
2. Kementerian Pendidikan dan Kebudayaan/*The Ministry of Education and Culture*
3. Badan Meteorologi Klimatologi dan Geofisika/*Meteorological, Climatology, and Geophysical Agency*
4. Badan Pusat Statistik/*BPS-Statistics Indonesia*
5. Dewan Perwakilan Rakyat Daerah (DPRD) Kabupaten Ogan Komering Ulu Timur/*Regional House of Representative of Ogan Komering Ulu Timur Regency*
6. Badan Kepegawaian dan Pengembangan SDM Kabupaten Ogan Komering Ulu Timur/*Human Resources Development Agency of Ogan Komering Ulu Timur Regency*
7. Dinas Kependudukan dan Catatan Sipil/*Department of Population and Civil Registration*
8. Dinas Pengelola Keuangan dan Aset Daerah/*Financial Management and Reginal Asset Office of Ogan Komering Ulu Timur Regency*
9. Dinas Pertanian Kabupaten Ogan Komering Ulu Timur/*Agriculture Office of Ogan Komering Ulu Timur Regency*
10. Dinas Kesehatan / *Department of Health*
11. Dinas Perindustrian dan Perdagangan Kabupaten Ogan Komering Ulu Timur/*Department of Industry and Trade in Ogan Komering Ulu Timur Regency*
12. Dinas Kepemudaan Olahraga dan Pariwisata Kabupaten Ogan Komering Ulu Timur/*Youth Sports and Tourism Departement of Ogan Komering Ulu Timur Regency*
13. Dinas Pekerjaan Umum Dan Tata Ruang Kabupaten Ogan Komering Ulu Timur/*Public Works of Ogan Komering Ulu Timur Regency*
14. Dinas Koperasi, Usaha Kecil dan Menengah Kabupaten Ogan Komering Ulu Tmur/*Department of Cooperatives, Small and Medium Enterprises*
15. PT. POS Indonesia Cabang Baturaja/ *PT. POS Indonesia Baturaja Branch*
16. PT. PLN Wilayah S2JB Cabang Lahat Ranting Martapura/*PT. PLN Domain S2JB Substation Lahat Branch Martapura*
17. Perusahaan Daerah Air Minum (PDAM) Martapura/*Water Supply Establishment of Martapura*





## PETA WILAYAH Kabupaten Ogan Komering Ulu Timur MAP OF Ogan Komering Ulu Timur Regency





**KEPALA BPS Kabupaten Ogan Komering Ulu Timur**  
**CHIEF STATISTICIAN OF Ogan Komering Ulu Timur Regency**



**MUKTI RIADI, S.ST.,M.Si.**





## KATA PENGANTAR

Kabupaten Ogan Komering Ulu Timur Dalam Angka 2022 merupakan publikasi yang diterbitkan oleh BPS Kabupaten Ogan Komering Ulu Timur. Publikasi ini meskipun belum dapat memenuhi harapan seluruh pihak pengguna data khususnya para perencana, namun diharapkan dapat membantu melengkapi penyusunan rencana pembangunan di Kabupaten Ogan Komering Ulu Timur.

Publikasi ini dapat terwujud berkat kerjasama dan bantuan dari berbagai pihak baik instansi pemerintah maupun swasta. Kepada semua pihak yang telah memberikan bantuan disampaikan penghargaan dan terima kasih yang sebesar-besarnya.

Walaupun publikasi ini telah dipersiapkan secara optimal, namun disadari masih ditemukannya kekurangan dan ketidaksempurnaan. Untuk perbaikan publikasi ini di masa mendatang, tanggapan dan saran yang bersifat konstruktif dari para pengguna data sangat diharapkan.

Martapura , Februari 2022

Kepala BPS

Kabupaten Ogan Komering Ulu Timur

**Mukti Riadi**



## **PREFACE**

*Ogan Komering Ulu Timur Regency in Figures 2022, Delivering Data to Inform Development Planning is publication published by BPS Ogan Komering Ulu Timur Regency. Honestly, this publication has not perfect yet and has not filled the user's hope, especially for the planners, but hopely it can help to equip compilation of development planning in this regency.*

*This comprehensive publication has been made possible with the assistance and contribution from several governmental institutions and private organizations. To all parties who have been involved in the preparation of this publication, I would like to express my sincerest appreciation and gratitude.*

*In completing this publication, there are lacks and mistake that has been made. Therefore, Comments and constructive suggestions for the improvement of this publication are always welcome.*

*Martapura , February 2022*

*Chief Statistician of*

*Ogan Komering Ulu Timur Regency*

**Mukti Riadi**



## DAFTAR ISI / CONTENTS

	Halaman <i>Page</i>
Kata Pengantar/ <i>Preface</i> .....	xi
Daftar Isi/ <i>Contents</i> .....	xiii
Daftar Tabel/ <i>List of Tables</i> .....	xv
Daftar Singkatan/ <i>List of Abbreviations</i> .....	xxxiii
Statistik Kunci/ <i>Key Statistics</i> .....	xxxv
1. Geografi dan Iklim/ <i>Geography and Climate</i> .....	1
2. Pemerintahan/ <i>Government</i> .....	15
3. Penduduk dan Ketenagakerjaan/ <i>Population and Employment</i> .....	35
4. Sosial dan Kesejahteraan Rakyat/ <i>Social and Welfare</i> .....	55
5. Pertanian, Kehutanan, Peternakan, dan Perikanan/ <i>Agriculture, Forestry, Livestock, and Fishery</i> .....	121
6. Industri, Pertambangan, dan Energi/ <i>Industry, Mining, and Energy</i> .....	165
7. Pariwisata/ <i>Tourism</i> .....	175
8. Transportasi dan Komunikasi/ <i>Transportation and Communication</i> .....	185
9. Perbankan, Koperasi, dan Harga-harga/ <i>Banking, Cooperative, dan Prices</i> 197	
10. Pengeluaran Penduduk/ <i>Population Expenditure</i> .....	215
11. Perdagangan/ <i>Trade</i> .....	225
12. Sistem Neraca Regional/ <i>System of Regional Accounts</i> .....	233
13. Perbandingan Antar Kabupaten/Kota/ <i>Regency/Municipal Comparison</i>	251



## DAFTAR TABEL/LIST OF TABLES

Halaman  
Page

<b>1.</b>	<b>GEOGRAFI DAN IKLIM/GEOGRAPHY AND CLIMATE</b>	
<b>1.1</b>	<b>KEADAAN GEOGRAFI</b>	
	<b>GEOGRAPHY CONDITION</b>	
1.1.1	Luas Daerah dan Jumlah Pulau Menurut Kecamatan di Kabupaten Ogan Komering Ulu Timur, 2021 <i>Total Area and Number of Islands by Subdistrict in Ogan Komering Ulu Timur Regency, 2021</i> .....	8
1.1.2	Tinggi Wilayah dan Jarak ke Ibukota Kabupaten Menurut Kecamatan di Kabupaten Ogan Komering Ulu Timur, 2021 <i>Altitude and Distance to the Capital of Regencyity by Subdistrict in Ogan Komering Ulu Timur Regencyity, 2021</i> .....	10
<b>1.2</b>	<b>KEADAAN IKLIM</b>	
	<b>CLIMATE CONDITION</b>	
1.2.1	Pengamatan Unsur Iklim Menurut Bulan di Stasiun Klimatologi Palembang, 2021 <i>Observation of Climate Elements By Months at Palembang Climatological Station, 2021</i> .....	11
<b>2.</b>	<b>PEMERINTAHAN/GOVERNMENT</b>	
<b>2.1</b>	<b>WILAYAH ADMINISTRATIF</b>	
	<b>ADMINISTRATIVE AREA</b>	
2.1.1	Jumlah Desa <sup>1</sup> /Kelurahan Menurut Kecamatan di Kabupaten Ogan Komering Ulu Timur, 2017–2021 <i>Number of Villages<sup>1</sup>/Kelurahan by Subdistrict in Ogan Komering Ulu Timur Regency, 2017–2021</i> .....	22
<b>2.2</b>	<b>DEWAN PERWAKILAN RAKYAT DAERAH</b>	
	<b>REGIONAL HOUSE OF REPRESENTATIVE</b>	
2.2.1	Jumlah Anggota Dewan Perwakilan Rakyat Daerah Menurut Partai Politik dan Jenis Kelamin di Kabupaten Ogan Komering Ulu Timur, 2021 <i>Number of Regional House of Representatives's Members by Political Parties and Sex in Ogan Komering Ulu Timur Regency 2021</i> .....	23

**2.3 SUMBER DAYA MANUSIA**

**HUMAN RESOURCES**

2.3.1	Jumlah Pegawai Negeri Sipil Menurut Jabatan dan Jenis Kelamin di Kabupaten Ogan Komering Ulu Timur, Desember 2020 dan Desember 2021 <i>Number of Civil Servants by Occupation and Sex in Ogan Komering Ulu Timur Regency, December 2020 and December 2021</i> .....	24
2.3.2	Jumlah Pegawai Negeri Sipil Menurut Tingkat Pendidikan dan Jenis Kelamin di Kabupaten Ogan Komering Ulu Timur, Desember 2020 dan Desember 2021 <i>Number of Civil Servants by Educational Level and Sex in Ogan Komering Ulu Timur Regency, Desember 2020 and Desember 2021</i> .....	26
2.3.3	Jumlah Pegawai Negeri Sipil Menurut Tingkat Kepangkatan dan Jenis Kelamin di Kabupaten Ogan Komering Ulu Timur, Desember 2020 dan Desember 2021 <i>Number of Civil Servants by Hierarchy and Sex in Ogan Komering Ulu Timur Regency, Desember 2020 and Desember 2021</i> .....	28

**2.4 KEUANGAN PEMERINTAH**

**GOVERNMENT FINANCE**

2.4.1	Realisasi Pendapatan Pemerintah Kabupaten Ogan Komering Ulu Timur Menurut Jenis Pendapatan (ribu rupiah), 2017–2020 <i>Actual Ogan Komering Ulu Timur Regency/Municipal Government Revenues by Kind of Revenues (thousand rupiahs), 2017–2020</i> .....	30
2.4.2	Realisasi Belanja Pemerintah Kabupaten Ogan Komering Ulu Timur Menurut Jenis Belanja (ribu rupiah), 2017–2020 <i>Actual Ogan Komering Ulu Timur Regency/Municipal Government Expenditures by Kind of Expenditures (thousand rupiahs), 2017–2020</i> .	32

**3. PENDUDUK DAN KETENAGAKERJAAN/**

**POPULATION AND EMPLOYMENT**

**3.1 PENDUDUK**

**POPULATION**

3.1.1	Penduduk, Laju Pertumbuhan Penduduk, Distribusi Persentase Penduduk, Kepadatan Penduduk, Rasio Jenis Kelamin Penduduk Menurut Kecamatan di Kabupaten Ogan Komering Ulu Timur, 2021 <i>Population, Population Growth Rate, Percentage Distribution</i>	
-------	--	--

	Halaman Page
	<i>of Population, Population Density, and Population Sex Ratio by Subdistrict in Ogan Komering Ulu Timur Regency, 2021</i> ..... 46
3.1.2	Jumlah Penduduk Menurut Kelompok Umur dan Jenis Kelamin di Kabupaten Ogan Komering Ulu Timur, 2021 <i>Population by Age Groups and Sex in Ogan Komering Ulu Timur Regency, 2021</i> ..... 49
<b>3.2</b>	<b>KETENAGAKERJAAN</b>
	<b>EMPLOYMENT</b>
3.2.1	Jumlah Penduduk Berumur 15 Tahun Keatas Menurut Jenis Kegiatan Selama Seminggu yang Lalu dan Jenis Kelamin di Kabupaten Ogan Komering Ulu Timur, 2021 <i>Population Aged 15 Years and Over by Type of Activity During The Previous Week and Sex in Ogan Komering Ulu Timur Regency, 2021</i> .... 50
3.2.2	Penduduk Berumur 15 Tahun ke Atas Menurut Pendidikan Tertinggi yang Ditamatkan dan Jenis Kegiatan Selama Seminggu yang Lalu di Kabupaten Ogan Komering Ulu Timur, 2021 <i>Population 15 Years of Age and Over by Educational Attainment and Type of Activity During the Previous Week in Ogan Komering Ulu Timur Regency, 2021</i> ..... 51
3.2.3	Penduduk Berumur 15 Tahun Ke Atas yang Bekerja Selama Seminggu yang Lalu Menurut Status Pekerjaan Utama dan Jenis Kelamin di Kabupaten Ogan Komering Ulu Timur, 2021 <i>Population 15 Years of Age and Over who Worked During The Previous Week by Main Employment Status and Sex in Ogan Komering Ulu Timur Regency, 2021</i> ..... 53
<b>4.</b>	<b>SOSIAL DAN KESEJAHTERAAN RAKYAT/SOCIAL AND WELFARE</b>
<b>4.1</b>	<b>PENDIDIKAN</b>
	<b>EDUCATION</b>
4.1.1	Jumlah Sekolah, Guru, dan Murid Taman Kanak-Kanak (TK) di Bawah Kementerian Pendidikan dan Kebudayaan Menurut Kecamatan di Kabupaten Ogan Komering Ulu Timur, 2020/2021 dan 2021/2022 <i>Number of Schools, Teachers, and Pupils in Kindergarten Under The Ministry of Education and Culture by Subdistrict in Ogan Komering Ulu Timur Regency, 2020/2021 and 2021/2022</i> ..... 70

4.1.2	Jumlah Sekolah, Guru, dan Murid Raudatul Athfal (RA) di Bawah Kementerian Agama Menurut Kecamatan di Kabupaten Ogan Komering Ulu Timur, 2019/2020 dan 2020/2021 <i>Number of Schools, Teachers, and Pupils in Raudatul Athfal (RA) Under The Ministry of Religious Affairs by Subdistrict in Ogan Komering Ulu Timur Regency, 2019/2020 and 2020/2021</i> .....	73
4.1.3	Jumlah Sekolah, Guru, dan Murid Sekolah Dasar (SD) di Bawah Kementerian Pendidikan dan Kebudayaan Menurut Kecamatan di Kabupaten Ogan Komering Ulu Timur, 2020/2021 dan 2021/2022 <i>Number of Schools, Teachers, and Pupils in Primary Schools Under The Ministry of Education and Culture by Subdistrict in Ogan Komering Ulu Timur Regency, 2020/2021 and 2021/2022</i> .....	74
4.1.4	Jumlah Sekolah, Guru, dan Murid Madrasah Ibtidaiyah (MI) di Bawah Kementerian Agama Menurut Kecamatan di Kabupaten Ogan Komering Ulu Timur, 2019/2020 dan 2020/2021 <i>Number of Schools, Teachers, and Pupils in Madrasah Ibtidaiyah (MI) Under The Ministry of Religious Affairs by Subdistrict in Ogan Komering Ulu Timur Regency, 2019/2020 and 2020/2021</i> .....	77
4.1.5	Jumlah Sekolah, Guru, dan Murid Sekolah Menengah Pertama (SMP) di Bawah Kementerian Pendidikan dan Kebudayaan Menurut Kecamatan di Kabupaten Ogan Komering Ulu Timur, 2020/2021 dan 2021/2022 <i>Number of Schools, Teachers, and Pupils in Lower Secondary Schools Under The Ministry of Education and Culture by Subdistrict in Ogan Komering Ulu Timur Regency, 2020/2021 and 2021/2022</i> .....	80
4.1.6	Jumlah Sekolah, Guru, dan Murid Madrasah Tsanawiyah (MTs) di Bawah Kementerian Agama Menurut Kecamatan di Kabupaten Ogan Komering Ulu Timur, 2019/2020 dan 2020/2021 <i>Number of Schools, Teachers, and Pupils in Madrasah Tsanawiyah (MTs) Under The Ministry of Religious Affairs by Subdistrict in Ogan Komering Ulu Timur Regency, 2019/2020 and 2020/2021</i> .....	83
4.1.7	Jumlah Sekolah, Guru, dan Murid Sekolah Menengah Atas (SMA) di Bawah Kementerian Pendidikan dan Kebudayaan Menurut Kecamatan di Kabupaten Ogan Komering Ulu Timur, 2020/2021 dan 2021/2022 <i>Number of Schools, Teachers, and Pupils in Upper Secondary Schools</i>	



	<i>Under The Ministry of Education and Culture by Subdistrict in Ogan Komering Ulu Timur Regency, 2020/2021 and 2021/2022 .....</i>	86
4.1.8	Jumlah Sekolah, Guru, dan Murid Sekolah Menengah Kejuruan (SMK) di Bawah Kementerian Pendidikan dan Kebudayaan Menurut Kecamatan di Kabupaten Ogan Komering Ulu Timur, 2020/2021 dan 2021/2022 <i>Number of Schools, Teachers, and Pupils in Vocational High Schools Under The Ministry of Education and Culture by Subdistrict in Ogan Komering Ulu Timur Regency, 2020/2021 and 2021/2022 .....</i>	89
4.1.9	Jumlah Sekolah, Guru, dan Murid Madrasah Aliyah (MA) di Bawah Kementerian Agama Menurut Kecamatan di Kabupaten Ogan Komering Ulu Timur, 2019/2020 dan 2020/2021 <i>Number of Schools, Teachers, and Pupils in Madrasah Aliyah (MA) Under the Ministry of Religious Affairs by Subdistrict in Ogan Komering Ulu Timur Regency, 2019/2020 and 2020/2021 .....</i>	92
4.1.10	Jumlah Desa <sup>1</sup> /Kelurahan yang Memiliki Fasilitas Sekolah Menurut Kecamatan dan Tingkat Pendidikan di Kabupaten Ogan Komering Ulu Timur, 2019–2021 <i>Number of Villages<sup>1</sup>/Kelurahan Having Educational Facilities by Subdistrict and Educational Level in Ogan Komering Ulu Timur Regency, 2019–2021.....</i>	95
4.1.11	Angka Partisipasi Murni (APM) dan Angka Partisipasi Kasar (APK) Menurut Jenjang Pendidikan di Kabupaten Ogan Komering Ulu Timur, 2020 dan 2021 <i>Net Enrollment Rate and Gross Enrollment Ratio by Educational Level in Ogan Komering Ulu Timur Regency, 2020 and 2021 .....</i>	100
4.1.12	Persentase Penduduk Berumur 15 Tahun ke Atas yang Melek Huruf Menurut Kelompok Umur di Kabupaten Ogan Komering Ulu Timur, 2020 dan 2021 <i>Percentage of Literate People Aged 15 Years and Over by Age Group in Ogan Komering Ulu Timur Regency, 2020 and 2021 .....</i>	101

**4.2 KESEHATAN**

**HEALTH**

4.2.1	Jumlah Desa <sup>1</sup> /Kelurahan Yang Memiliki Sarana Kesehatan Menurut Kecamatan di Kabupaten Ogan Komering Ulu Timur, 2019–2021 <i>Number of Villages<sup>1</sup>/Kelurahan Having Health Facilities by Subdistrict in Ogan Komering Ulu Timur Regency, 2019–2021</i> .....	102
4.2.2	Jumlah Tenaga Kesehatan Menurut Kecamatan di Kabupaten Ogan Komering Ulu Timur, 2021 <i>Number of Health Human Resources by Subdistrict in Ogan Komering Ulu Timur Regency, 2021</i> .....	108
4.2.3	Jumlah Rumah Sakit Umum, Rumah Sakit Khusus, Puskesmas, Klinik Pratama, dan Posyandu Menurut Kecamatan di Kabupaten Ogan Komering Ulu Timur, 2020 dan 2021 <i>Number of General Hospital, Specialized Hospital, Public Health Center, Primary Clinic, and Integrated Health Post by Subdistrict in Ogan Komering Ulu Timur Regency, 2020 and 2021</i> .....	110

**4.3 AGAMA DAN SOSIAL LAINNYA**

**RELIGION AND OTHER SOCIAL AFFAIRS**

4.3.1	Jumlah Penduduk Menurut Kecamatan dan Agama yang Dianut di Kabupaten Ogan Komering Ulu Timur, 2021 <i>Population by Subdistrict and Religion in Ogan Komering Ulu Timur Regency, 2021</i> .....	113
4.3.2	Jumlah Tempat Peribadatan Menurut Kecamatan di Kabupaten Ogan Komering Ulu Timur, 2021 <i>Number of Places of Worship by Subdistrict in Ogan Komering Ulu Timur Regency, 2021</i> .....	114
4.3.3	Jumlah Desa <sup>1</sup> /Kelurahan yang Mengalami Bencana Alam <sup>2</sup> Menurut Kecamatan di Kabupaten Ogan Komering Ulu Timur, 2019–2021 <i>Number of Villages<sup>1</sup>/Kelurahan that Had Natural Disaster<sup>2</sup> by Subdistrict in Ogan Komering Ulu Timur Regency, 2019–2021</i> .....	115

**4.4 KEMISKINAN**

**POVERTY**

4.4.1 Garis Kemiskinan, Jumlah, dan Persentase Penduduk Miskin di Kabupaten Ogan Komering Ulu Timur, 2014–2021  
*Poverty Line, Number, and Percentage of Poor People in Ogan Komering Ulu Timur Regency, 2014–2021* ..... 118

4.4.2 Indeks Kedalaman Kemiskinan dan Indeks Keparahan Kemiskinan di Kabupaten Ogan Komering Ulu Timur, 2014–2021  
*Poverty Gap Index and Poverty Severity Index in Ogan Komering Ulu Timur Regency, 2014–2021* ..... 119

**5. PERTANIAN, KEHUTANAN, PETERNAKAN, DAN PERIKANAN/ AGRICULTURE, FORESTRY, LIVESTOCK, AND FISHERY**

*Planted Area of Estate Crops by Type of Crops in Ogan Komering Ulu Timur Regency (ha thousand), 2020 and 2021<sup>x</sup>* ..... 128

**5.1 HORTIKULTURA**

**HORTICULTURE**

5.1.1 Luas Panen Tanaman Sayuran Menurut Kecamatan dan Jenis Tanaman di Kabupaten Ogan Komering Ulu Timur (ha), 2020 dan 2021<sup>x</sup>  
*Harvested Area of Vegetables by Subdistrict and Kind of Plant in Ogan Komering Ulu Timur Regency (ha), 2020 and 2021<sup>x</sup>* .....<sup>130</sup>

5.1.2 Produksi Tanaman Sayuran Menurut Kecamatan dan Jenis Tanaman di Kabupaten Ogan Komering Ulu Timur (kuintal), 2020 dan 2021<sup>x</sup>  
*Production of Vegetables by Subdistrict and Kind of Plant in Ogan Komering Ulu Timur Regency (quintal), 2020 and 2021<sup>x</sup>* ..... 134

5.1.3 Luas Panen Tanaman Sayuran dan Buah-buahan Semusim Menurut Jenis Tanaman di Kabupaten Ogan Komering Ulu Timur (ha), 2018–2021  
*Harvested Area of Seasonal Vegetables and Fruits by Kind of Plant in Ogan Komering Ulu Timur Regency (ha), 2018–2021* ..... 138

5.1.4 Produksi Tanaman Sayuran dan Buah-buahan Semusim Menurut Jenis Tanaman di Kabupaten Ogan Komering Ulu Timur (kuintal), 2018–2021  
*Production of Seasonal Vegetables and Fruits by Kind of Plant in Ogan Komering Ulu Timur Regency (quintal), 2018–2021* ..... 139

5.1.5	Luas Panen Tanaman Biofarmaka Menurut Kecamatan dan Jenis Tanaman di Kabupaten Ogan Komering Ulu Timur (m <sup>2</sup> ), 2020 dan 2021 <sup>x</sup> <i>Harvested Area of Medicinal Plants by Subdistrict and Kind of Plant in Ogan Komering Ulu Timur Regency (m<sup>2</sup>), 2020 and 2021<sup>x</sup>.....</i>	140
5.1.6	Produksi Tanaman Biofarmaka Menurut Kecamatan dan Jenis Tanaman di Kabupaten Ogan Komering Ulu Timur (kg), 2020 dan 2021 <sup>x</sup> <i>Production of Medicinal Plants by Subdistrict and Kind of Plant in Ogan Komering Ulu Timur Regency (kg), 2020 and 2021<sup>x</sup>.....</i>	142
5.1.7	Luas Panen Tanaman Biofarmaka Menurut Jenis Tanaman di Kabupaten Ogan Komering Ulu Timur (m <sup>2</sup> ), 2018–2021 <i>Harvested Area of Medicinal Plants by Kind of Plant in Ogan Komering Ulu Timur Regency (m<sup>2</sup>), 2018–2021 .....</i>	144
5.1.8	Produksi Tanaman Biofarmaka Menurut Jenis Tanaman di Kabupaten Ogan Komering Ulu Timur (kg), 2018–2021 <i>Production of Medicinal Plants by Kind of Plant in Ogan Komering Ulu Timur Regency (kg),2018–2021 .....</i>	145
5.1.9	Luas Panen Tanaman Hias Menurut Kecamatan dan Jenis Tanaman di Kabupaten Ogan Komering Ulu Timur (m <sup>2</sup> ), 2020 dan 2021 <sup>x</sup> <i>Harvested Area of Ornamental Plants by Subdistrict and Kind of Plant in Ogan Komering Ulu Timur Regency (m<sup>2</sup>), 2020 and 2021<sup>x</sup>.....</i>	146
5.1.10	Produksi Tanaman Hias Menurut Kecamatan dan Jenis Tanaman di Kabupaten Ogan Komering Ulu Timur (tangkai), 2020 dan 2021 <sup>x</sup> <i>Production of Ornamental Plants by Subdistrict and Kind of Plant in Ogan Komering Ulu Timur Regency (stalks), 2020 and 2021<sup>x</sup>.....</i>	148
5.1.11	Luas Panen Tanaman Hias Menurut Jenis Tanaman di Kabupaten Ogan Komering Ulu Timur (m <sup>2</sup> ), 2018–2021 <i>Harvested Area of Ornamental Plants by Kind of Plant in Ogan Komering Ulu Timur Regency (m<sup>2</sup>), 2018–2021 .....</i>	150
5.1.12	Produksi Tanaman Hias Menurut Jenis Tanaman di Kabupaten Ogan Komering Ulu Timur (tangkai), 2018–2021 <i>Production of Ornamental Plants by Kind of Plant n Ogan Komering Ulu Timur Regency (stalks), 2018–2021 .....</i>	151
5.1.13	Produksi Buah-buahan Menurut Kecamatan dan Jenis Tanaman di Kabupaten Ogan Komering Ulu Timur (kuintal), 2020 dan 2021 <sup>x</sup> <i>Production of Fruits by Subdistrict and Kind of Plant in Ogan Komering Ulu Timur Regency (kuintal), 2020 and 2021<sup>x</sup>.....</i>	152

5.1.14	Produksi Buah-Buahan dan Sayuran Tahunan Menurut Jenis Tanaman di Kabupaten Ogan Komering Ulu Timur (kuintal), 2018–2021 <i>Production of Annual Fruits and Vegetables by Kind of Plant in Ogan Komering Ulu Timur Regency (quintal), 2018–2021</i> .....	156
<b>5.2</b>	<b>PERKEBUNAN</b>	
	<b>ESTATE CROPS</b>	
5.2.1	Luas Areal Tanaman Perkebunan Menurut Kecamatan dan Jenis Tanaman di Kabupaten Ogan Komering Ulu Timur (ribu ha), 2020 dan 2021 <sup>x</sup> <i>Planted Area of Estate Crops by Subdistrict and Type of Crops in Ogan Komering Ulu Timur Regency (ha thousand), 2020 and 2021<sup>x</sup></i> .....	157
5.2.2	Produksi Perkebunan Menurut Kecamatan dan Jenis Tanaman di Kabupaten Ogan Komering Ulu Timur (ribu ton), 2020 dan 2021 <sup>x</sup> <i>Production of Estate by Subdistrict and Type of Crops in Ogan Komering Ulu Timur Regency (ribu ton), 2020 and 2021<sup>x</sup></i> .....	161
<b>6.</b>	<b>INDUSTRI, PERTAMBANGAN, DAN ENERGI/ INDUSTRY, MINING, AND ENERGY</b>	
6.1	Daya Terpasang, Produksi, dan Distribusi Listrik PT. PLN (Persero) pada Cabang/Ranting PLN Menurut Kecamatan di Kabupaten Ogan Komering Ulu Timur, 2021 <i>Installed Electricity Power, Production, and Distribution of PT. PLN (Persero) at PLN Branch by Subdistrict in Ogan Komering Ulu Timur Regency, 2021</i> .....	172
6.2	Jumlah Pelanggan Listrik Menurut Kecamatan di Kabupaten Ogan Komering Ulu Timur, 2017–2021 <i>Number of Electricity Customers by Subdistrict in Ogan Komering Ulu Timur Regency, 2017–2021</i> .....	173
6.3	Jumlah Pelanggan dan Air yang Disalurkan Menurut Kecamatan di Kabupaten Ogan Komering Ulu Timur, 2021 <i>Number of Customers and Distributed Water by Subdistrict in Ogan Komering Ulu Timur Regency, 2021</i> .....	174

**7. PARIWISATA/TOURISM**

7.1	Jumlah Rumah Makan/Restoran Menurut Kecamatan di Kabupaten Ogan Komering Ulu Timur, 2018–2021 <i>Number of Restaurants by Subdistrict in Ogan Komering Ulu Timur Regency, 2018–2021</i> .....	182
7.2	Jumlah Hotel Menurut Kecamatan di Kabupaten Ogan Komering Ulu Tmur, 2017–2020 <i>Number of Hotels by Subdistrict in Ogan Komering Ulu Timur Regency, 2017–2020</i> .....	183

**8. TRANSPORTASI DAN KOMUNIKASI/  
TRANSPORTATION AND COMMUNICATION**

**8.1 TRANSPORTASI**

**TRANSPORTATION**

8.1.1	Panjang Jalan <sup>1</sup> Menurut Tingkat Kewenangan Pemerintahan di Kabupaten Ogan Komering Ulu Timur (km), 2019–2021 <i>Length of Roads<sup>1</sup> by Level of Government Authority in Ogan Komering Ulu Timur Regency (km), 2019–2021</i> .....	192
8.1.2	Panjang Jalan Menurut Jenis Permukaan Jalan di Kabupaten Ogan Komering Ulu Timur (km), 2019–2021 <i>Length of Roads by Type of Road Surface in Ogan Komering Ulu Timur Regency (km), 2019–2021</i> .....	193
8.1.3	Panjang Jalan Menurut Kondisi Jalan di Kabupaten Ogan Komering Ulu Timur (km), 2019–2021 <i>Length of Roads by Condition of Roads in Ogan Komering Ulu Timur Regency (km), 2019–2021</i> .....	194

**8.2 KOMUNIKASI**

**COMMUNICATION**

8.2.1	Jumlah Kantor Pos Pembantu Menurut Kecamatan di Kabupaten Ogan Komering Ulu Timur, 2018–2021 <i>Number of Post Offices Subsidiaries by Subdistrict in Ogan Komering Ulu Timur Regency, 2018–2021</i> .....	195
-------	---	-----



<b>9.</b>	<b>PERBANKAN, KOPERASI, DAN HARGA-HARGA/ BANKING, COOPERATIVE, AND PRICES</b>	
9.1	Jumlah Koperasi Aktif Menurut Kecamatan di Kabupaten Ogan Komering Ulu Timur, 2018–2021 <i>Number of Active Cooperative by Subdistrict in Ogan Komering Ulu Timur Regency, 2018–2021</i> .....	204
9.2	Jumlah Koperasi Menurut Jenis Koperasi dan Kecamatan di Kabupaten Ogan Komering Ulu Timur, 2021 <i>Number of Cooperative by Kind of Cooperative and Subdistrict in Ogan Komering Ulu Timur Regency, 2021</i> .....	205
9.3	Indeks Harga Konsumen per Bulan Menurut Kelompok Pengeluaran (2018=100) di Kabupaten Ogan Komering Ulu Timur, 2021 <i>Consumer Price Index per Month by Expenditure Group (2018=100) in Ogan Komering Ulu Timur Regency, 2021</i> .....	206
9.4	Laju Inflasi Bulanan Menurut Kelompok Pengeluaran (2018=100) di Kabupaten Ogan Komering Ulu Timur, 2021 <i>Monthly Inflation Rate by Expenditure Group (2018=100) in Ogan Komering Ulu Timur Regency, 2021</i> .....	210
<b>10.</b>	<b>PENGELUARAN PENDUDUK/POPULATION EXPENDITURE</b>	
10.1	Rata-rata Pengeluaran per Kapita Sebulan Menurut Kelompok Komoditas (rupiah) di Kabupaten Ogan Komering Ulu Timur, 2020 dan 2021 <i>Monthly Average Expenditure per Capita by Commodity Group (rupiahs) in Ogan Komering Ulu Timur Regency, 2020 and 2021</i> .....	222
10.2	Persentase Pengeluaran per Kapita Sebulan Menurut Kelompok Komoditas di Kabupaten Ogan Komering Ulu Timur, 2020 dan 2021 <i>Percentage of Monthly Expenditure per Capita by Commodity Group in Ogan Komering Ulu Timur Regency, 2020 and 2021</i> .....	223
10.3	Persentase Penduduk Menurut Golongan Pengeluaran Per Kapita Sebulan di Kabupaten Ogan Komering Ulu Timur, 2021 <i>Percentage of Population by Class of Monthly Expenditure per Capita in Ogan Komering Ulu Timur Regency, 2021</i> .....	224

**11. PERDAGANGAN/TRADE**

11.1	Jumlah Sarana Perdagangan Menurut Jenisnya di Kabupaten Ogan Komering Ulu Timur, 2018–2021 <i>Number of Trading Facilities by Type of Facility in Ogan Komering Ulu Timur Regency, 2018–2021</i> .....	232
------	---	-----

**12. SISTEM NERACA REGIONAL/SYSTEM OF REGIONAL ACCOUNTS**

12.1.	Produk Domestik Regional Bruto Atas Dasar Harga Berlaku Menurut Lapangan Usaha di Kabupaten Ogan Komering Ulu Timur (miliar rupiah), 2017–2021 <i>Gross Regional Domestic Product at Current Market Prices by Industry in Ogan Komering Ulu Timur Regency (billion rupiahs), 2017–2021</i> .....	240
12.2	Produk Domestik Regional Bruto Atas Dasar Harga Konstan 2010 Menurut Lapangan Usaha di Kabupaten Ogan Komering Ulu Timur (miliar rupiah), 2017–2021 <i>Gross Regional Domestic Product at 2010 Constant Market Prices by Industry in Ogan Komering Ulu Timur Regency (billion rupiahs), 2017–2021</i> .....	242
12.3	Distribusi Persentase Produk Domestik Regional Bruto Atas Dasar Harga Berlaku Menurut Lapangan Usaha di Kabupaten Ogan Komering Ulu Timur, 2017–2021 <i>Percentage Distribution of Gross Regional Domestic Product at Current Market Prices by Industry in Ogan Komering Ulu Timur Regency, 2017–2021</i> .....	244
12.4	Laju Pertumbuhan Produk Domestik Regional Bruto Atas Dasar Harga Konstan 2010 Menurut Lapangan Usaha di Kabupaten Ogan Komering Ulu Timur (persen), 2017–2021 <i>Growth Rate of Gross Regional Domestic Product at 2010 Constant Market Prices by Industry in Ogan Komering Ulu Timur Regency (percent), 2017–2021</i> .....	246
12.5	Produk Domestik Regional Bruto Atas Dasar Harga Berlaku Menurut Jenis Pengeluaran di Kabupaten Ogan Komering Ulu Timur (miliar rupiah), 2017–2021 <i>Gross Regional Domestic Product at Current Market Prices by Type of Expenditure in Ogan Komering Ulu Timur Regency (billion rupiahs), 2017–2021</i> .....	248

12.6	<p>Produk Domestik Regional Bruto Atas Dasar Harga Konstan 2010 Menurut Jenis Pengeluaran di Kabupaten Ogan Komering Ulu Timur (miliar rupiah), 2017–2021 <i>Gross Regional Domestic Product at 2010 Constant Market Prices by Type of Expenditure in Ogan Komering Ulu Timur Regency (billion rupiahs), 2017–2021</i> .....</p>	249
<b>13. PERBANDINGAN ANTAR KABUPATEN/ KOTA/ REGENCY/MUNICIPAL COMPARISON</b>		
13.1	<p>Jumlah Penduduk Menurut Kabupaten/Kota di Provinsi Sumatera Selatan (ribu jiwa), 2017–2021 <i>Population by Regency/Municipality in Sumatera Selatan Province (thousand life), 2017–2021</i> .....</p>	258
13.2	<p>Laju Pertumbuhan Produk Domestik Regional Bruto Atas Dasar Harga Konstan 2010 Menurut Kabupaten/ Kota di Provinsi Sumatera Selatan (persen), 2017–2021 <i>Rate of Growth of Gross Regional Domestic Products at Constant 2010 Prices by Regency/Municipality in Sumatera Selatan Province (percent), 2017–2021</i> .....</p>	259
13.3	<p>Jumlah Penduduk Miskin Menurut Kabupaten/ Kota di Provinsi Sumatera Selatan (ribu), 2017–2021 <i>Number of Poor Population by Regency/Municipality in Sumatera Selatan Province (thousand), 2017–2021</i> .....</p>	260
13.4	<p>Indeks Pembangunan Manusia Menurut Kabupaten/ Kota di Provinsi Sumatera Selatan, 2017–2021 <i>Human Development Index by Regency/Municipality in Sumatera Selatan Province, 2017–2021</i> .....</p>	261

## DAFTAR GAMBAR/LIST OF FIGURES

		Halaman Page
1.1	Persentase Luas Daerah Kabupaten Ogan Komering Ulu Timur menurut Kecamatan (%), 2021 <i>Percentage Area of Ogan Komeirng Ulu Timur Regency by Subdistrict (%), 2021</i> .....	6
1.2	Jarak dari Ibukota Kecamatan ke Ibukota Kabupaten di Kabupaten Ogan Komering Ulu Timur (km), 2021 <i>Distance between Subdistrict Capital and Regency Capital in Ogan Komering Ulu Timur Province (km), 2021</i> .....	7
2.1	Jumlah Desa menurut Kecamatan di Kabupaten Ogan Komering Ulu Timur (%), 2021 <i>Number of Village by Subdistrict in Ogan Komering Ulu Tlmur Regency (%), 2021</i> .....	20
2.1	Persentase Pegawai Negeri Sipil Menurut Jabatan di Kabupaten Ogan Komering Ulu Timur (%), 2021 <i>Percentage of Civil Servants by Occupation in Ogan Komering Ulu Tlmur Regency (%), 2021</i> .....	21
3.1	Jumlah Penduduk Menurut Kecamatan di Kabupaten Ogan Komering Ulu Timur, 2021 (jiwa) <i>Population by Subdistrict in Ogan Komering Ulu Timur Regency , 2021 (life)</i> .....	44
3.2	Jumlah Penduduk Menurut Kelompok Umur dan Jenis Kelamin di Kabupaten Ogan Komering Ulu Timur, 2021 (jiwa)/ <i>Population by Age Groups and Sex in Ogan Komering Ulu Timur Regency , 2021 (life)</i> .....	45
4.1	Jumlah Desa <sup>1</sup> /Kelurahan yang Memiliki Fasilitas Sekolah Menurut Tingkat Pendidikan di Kabupaten Ogan Komering Ulu Timur, 2021/ <i>Number of Villages<sup>1</sup> Having Educational Facilities by Educational Level in Ogan Komering Ulu Timur Regency, 2021</i> .....	68
4.2	Jumlah Desa/Kelurahan yang Memiliki Sarana Kesehatan Menurut Jenis Sarana di Kabupaten Ogan Komering Ulu Timur, 2021/ <i>Number of Villages Having Educational Facilities by Educational Level in Ogan Komering Ulu Timur Regency, 2021</i> .....	69

5.1	Luas Areal Tanaman Perkebunan Menurut Jenis Tanaman di Kabupaten Ogan Komering Ulu Timur (ribu ha), 2021 <i>Planted Area of Estate Crops by Type of Crops in Ogan Komering Ulu Timur Regency (ton thousand), 2021</i> .....	128
5.2	Produksi Tanaman Perkebunan Menurut Jenis Tanaman di Kabupaten Ogan Komering Ulu Timur (ribu ton), 2021 <i>Production of Estate Crops by Type of Crops in Ogan Komering Ulu Timur Regency (ton thousand), 2021</i> .....	129
6.1	Jumlah Pelanggan PDAM menurut Kecamatan di Kabupaten Ogan Komering Ulu Timur, 2021/ <i>Number of PDAM Customers by Subdistrict in Ogan Komering Ulu Tlmur Regency, 2021</i> .....	170
6.2	Persentase Volume Air yang Disalurkan menurut Kecamatan di Kabupaten Ogan Komering Ulu Timur, 2021/ <i>Percentage of Distributed Water Volume in Ogan Komering Ulu Timur Regency, 2021</i> .....	171
7.1	Jumlah Rumah Makan/Restoran Menurut Kecamatan di Kabupaten Ogan Komering Ulu Timur, 2021 <i>Number of Restaurant by Subdistrict in Ogan Komering Ulu Timur Regency, 2021</i> .....	180
7.2	Jumlah Hotel menurut Lokasi di Kabupaten Ogan Komering Ulu Timur, 2021 <i>Number of Hotel by Location in Ogan Komering Ulu Timur Regency, 2021</i> .....	181
8.1	Persentase Jalan Menurut Tingkat Kewenangan di Kabupaten Ogan Komering Ulu Timur (km), 2021 <i>Percentage of Roads by Level of Government Authority in Ogan Komering Ulu Timur Regency (km), 2021</i> .....	190
8.1	Persentase Jalan Menurut Kondisi Jalan di Kabupaten Ogan Komering Ulu Timur (km), 2021 <i>Percentage of Roads by Condition of Road in Ogan Komering Ulu Timur Regency (km), 2021</i> .....	191
9.1	Jumlah Koperasi Aktif menurut Kecamatan di Kabupaten Ogan Komering Ulu Tmur (unit), 2021 <i>Number of Active Cooperative by Subdistrict in Ogan Komering Ulu Timur Regency (unit), 2021</i> .....	202

	Halaman Page	
9.1	Perkembangan Inflasi Kabupaten Ogan Komering Ulu Tmur, 2021 <i>Inflation Developments in Ogan Komering Ulu Tmur Regency, 2021</i> .....	203
10.2	Persentase Pengeluaran per Kapita Sebulan Menurut Kelompok Komoditas di Kabupaten Ogan Komering Ulu Timur, 2021 <i>Percentage of Monthly Expenditure per Capita by Commodity Group in Ogan Komering Ulu Timur Regency, 2021</i> .....	220
10.2	Persentase Penduduk Menurut Golongan Pengeluaran Per Kapita Sebulan di Kabupaten Ogan Komering Ulu Timur (%), 2021 <i>Percentage of Population by Per Capita Spending Group a Month in Ogan Komering Ulu Timur Regency (%), 2021</i> .....	221
11.1	Jumlah Sarana Perdagangan di Kabupaten Ogan Komering Ulu Timur (unit), 2021 <i>Number of Trading Facilities in Ogan Komering Ulu Timur Regency (unit), 2021</i> .....	231
12.1	Laju Pertumbuhan PDRB Kabupaten Ogan Komering Ulu Timur (%), 2018-2021 <i>Growth Rate of Gross Regional Domestic Product in Ogan Komering Ulu Timur Regency (%), 2018-2021</i> .....	238
12.1	Distribusi Persentase Produk Domestik Regional Bruto Menurut Lapangan Usaha di Kabupaten Ogan Komering Ulu Timur, 2021 <i>Distribution of Gross Regional Domestic Product at Current Market Prices by Industry in Ogan Komering Ulu Timur Regency, 2021</i> .....	239
13.1	Jumlah Penduduk menurut Kabupaten/Kota di Provinsi Sumatera Selatan (ribu jiwa), 2021 <i>Population by Regency/Municipality in Sumatera Selatan Province (thousand life), 2021</i> .....	256
13.1	Indeks Pembangunan Manusia menurut Kabupaten/ Kota di Provinsi Sumatera Selatan, 2021 <i>Human Development Index by Regency/Municipality in Sumatera Selatan Province (life), 2021</i> .....	257

## PENJELASAN UMUM/EXPLANATORY NOTES

Tanda-tanda, satuan-satuan, dan lain-lainnya yang digunakan dalam publikasi ini adalah sebagai berikut:

*Symbols, measurement units, and acronyms which are used in this publication, are as follows:*

### 1. TANDA-TANDA/SYMBOLS

Data tidak tersedia/ <i>Data not available</i> .....	: ...
Tidak ada atau nol / <i>Null or zero</i> .....	: -
Data dapat diabaikan/ <i>Data negligible</i> .....	: 0
Tanda decimal/ <i>Decimal point</i> .....	: ,
Data tidak dapat ditampilkan/ <i>Not applicable</i> .....	: NA
Angka estimasi/ <i>Estimated figures</i> .....	: e
Angka diperbaiki/ <i>Revised figures</i> .....	: r
Angka sementara/ <i>Preliminary figures</i> .....	: x
Angka sangat sementara/ <i>Very preliminary figures</i> .....	: xx
Angka sangat sangat sementara/ <i>Very very preliminary figures</i> .....	: xxx

### 2. SATUAN/UNITS

barel/ <i>barrel</i> .....	: 158,99 liter/ <i>litres</i> = 1/6,2898 m <sup>3</sup>
hektar (ha)/ <i>hectare (ha)</i> .....	: 10 000 m <sup>2</sup>
kilometer (km)/ <i>kilometres (km)</i> .....	: 1 000 meter/ <i>meters (m)</i>
knot/ <i>knot</i> .....	: 1,8523 km/jam ( <i>km/hour</i> )
kuintal/ <i>quintal</i> .....	: 100 kg
KWh .....	: 1 000 Watt hour
MWh .....	: 1 000 KWh
liter (untuk beras)/ <i>litre (for rice)</i> .....	: 0,80 kg
MMSCF .....	: 1/35,3 m <sup>3</sup>
metrik ton (m.ton)/ <i>metric ton (m. ton)</i> .....	: 0,98421 long ton = 1 000 kg
ons/ <i>ounce</i> .....	: 28,31 gram/ <i>grams</i>
ton .....	: 1 000 kg

Satuan lain: buah, dus, butir, helai/lembar, kaleng, batang, pulsa, ton kilometer (ton-km), jam, menit, persen (%).

*Other units: unit, pack, pieces, sheet, tin, pulse, ton-kilometres(ton-km), hour, minute, percent (%).*

Perbedaan angka di belakang koma disebabkan oleh pembulatan angka.

*The difference in decimal numbers is caused by rounding.*





## DAFTAR SINGKATAN/ LIST OF ABBREVIATIONS

SI	: Stasiun Iklim
SIMPK	: Stasiun Meteorologi Pertanian Khusus
t.t	: Tempat tidur
BCG	: Bacillus Calmette Guerin
DPT	: Difteri, Pertusis, Tetanus
TT	: Tetanus Toxoid
IOT	: Industri Obat Tradisional/ <i>Traditional Medicine Industry</i>
IKOT	: Industri Kecil Obat Tradisional/ <i>Traditional Medicine Small</i>
Alkes	: Alat kesehatan/ <i>Health Kits</i>
PKRT	: Perbekalan Kesehatan Rumah tangga/ <i>Household Health Logistics</i>
Kompl	: Komplemen/ <i>Complement</i>
IRTP	: Industri Pangan Produksi Rumah Tangga/ <i>Foods Home Industry</i>
PBF	: Pedagang Besar Farmasi/ <i>Pharmacy Whole-seller</i>
GFK	: Gudang Farmasi Kab/Kota/Regency/ <i>Municipality Pharmacy Warehouse</i>
RB	: Rumah Bersalin/ <i>Delivery House</i>
Pustu	: Puskesmas pembantu/ <i>Auxiliary Public Health Center</i>
BP	: Balai Pengobatan/ <i>Polyclinic</i>
TPS	: Tempat Pembuangan Sementara / <i>landfill</i>
Jamkesmas	: Jaminan kesehatan masyarakat miskin/ <i>Poor public health insurance</i>
PJKMU	: Program Jaminan Kesehatan Masyarakat Umum
SIUP	: Surat Ijin Usaha Perdagangan/ <i>Trading Permission Letter</i>
TDP	: Tanda Daftar Perusahaan/ <i>Company Registration Identity</i>
API	: Angka Pengenal Importir/ <i>Importer's Identity Number</i>



## Statistik Kunci, 2019–2021 Key Statistics, 2019–2021

Rincian/Description	Satuan/Unit	2019	2020	2021
(1)	(2)	(3)	(4)	(5)
<b>SOSIAL/SOCIAL</b>				
Penduduk <sup>1</sup> /Population <sup>1</sup>	juta/million	677,1 <sup>2</sup>	649,8 <sup>1</sup>	653,0
Laju Pertumbuhan Penduduk <sup>1</sup> /Population Growth <sup>1</sup>	%	0,96 <sup>2</sup>	0,61 <sup>3</sup>	0,49
Angka Harapan Hidup <sup>1-e</sup> /Life Expectancy Rate <sup>1</sup>	tahun/years	68,9	69,1	69,1
Angka Melek Huruf Usia 15+/ <i>Literacy Rate Aged 15+</i>	%	98,4	97,9	97,4
Tingkat Partisipasi Angkatan Kerja -TPAK <sup>2,3</sup> <i>Labour Force Participation Rate-LFPR<sup>2,3</sup></i>	%	67,04	71,70	71,31
Tingkat Pengangguran Terbuka-TPT <sup>2,3</sup> <i>Unemployment Rate-UR<sup>2,3</sup></i>	%	3,41 <sup>5</sup>	3,81 <sup>5</sup>	3,18
Penduduk Miskin <sup>4</sup> /Poor People <sup>4</sup>	juta/million	70,4	71,1	72,9
Persentase Penduduk Miskin <sup>4</sup> <i>Percentage of Poor People<sup>4</sup></i>	%	10,43	10,43	10,6
Indeks Pembangunan Manusia-IPM <sup>5</sup> <i>Human Development Index<sup>5</sup></i>	–	69,34	69,28	69,58
<b>EKONOMI/ECONOMIC</b>				
Produk Domestik Regional Bruto (PDRB) Harga Berlaku <sup>6</sup> <i>Gross Regional Domestic Bruto (GRDP) at Current Price<sup>6</sup></i>	triliun rupiah <i>trillion rupiahs</i>	14 935,85	15.282,54 <sup>x</sup>	16 252,93 <sup>xx</sup>
Laju Pertumbuhan Ekonomi <sup>7</sup> /Economic Growth <sup>7</sup>	%	5,80	0,37 <sup>x</sup>	4,66 <sup>xx</sup>
PDRB Per Kapita Harga Berlaku <sup>6,8</sup> <i>Per Capita of GRDP at Current Price<sup>6,8</sup></i>	juta rupiah <i>million rupiahs</i>	22,06	23,55	24,89

- Catatan/Notes: <sup>1</sup> Data 2019 hasil Proyeksi SUPAS 2015–2025 Data 2020 hasil Hasil Sensus Penduduk (SP) 2020 (September). Data 2021 hasil Proyeksi Penduduk /The 2019 data was the result of 2015–2025 Population Survei Between. The 2020 data was the result of 2020 Population Census (September). The 2021 data was the result of Population Projection
- <sup>2</sup> Kondisi Agustus/Condition at August
- <sup>3</sup> Menggunakan penimbang hasil proyeksi penduduk Survei Penduduk Antar Sensus (SUPAS) 2015/Weighted by the population projection results of the Intercensal Population Survey (SUPAS) 2015
- <sup>4</sup> Kondisi Maret/Condition at March
- <sup>5</sup> Sejak tahun 2010, IPM dihitung dengan metode baru. Komponen IPM metode baru adalah angka harapan hidup saat lahir, harapan lama sekolah, rata-rata lama sekolah, dan pengeluaran per kapita/Since 2010, HDI was calculated using new method. New HDI component are life expectancy at birth, expected years of schooling, means years of schooling, and expenditure per capita
- <sup>6</sup> Mulai tahun 2010 mengadopsi System of National Account 2008 (SNA 2008)/Since 2010 is in line with System of National Account 2008 (SNA 2008)
- <sup>7</sup> Menggunakan tahun dasar 2010 (2010=100)/Using 2010 base year (2010=100)
- <sup>8</sup> Menggunakan proyeksi penduduk berdasarkan hasil SP2010/Using population projection based on SP2010



# 01

## GEOGRAFI DAN IKLIM GEOGRAPHY AND CLIMATE



### Letak Astronomi

Terletak pada posisi

**103°40' - 104°33'** Bujur Timur  
**3°45'** dan **4°55'** Lintang Selatan



### Luas Wilayah

Kabupaten Ogan Komering Ulu  
Timur memiliki luas wilayah  
sebesar **3.370** km<sup>2</sup>



### Ketinggian Wilayah

Merupakan wilayah dataran  
rendah dengan ketinggian rata-  
rata **± 45** meter

Kabupaten Ogan Komering Ulu Timur berbatasan dengan Kabupaten Ogan Komering Ulu, Ogan Komering Ulu Selatan, Ogan Komering Ilir, dan Provinsi Lampung



**PENJELASAN TEKNIS**

1. Badan Pusat Statistik (BPS) telah melakukan pendataan Potensi Desa (Podes) sejak tahun 1980. Sejak saat itu, Podes dilaksanakan secara rutin sebanyak 3 kali dalam kurun waktu sepuluh tahun untuk mendukung kegiatan Sensus Penduduk, Sensus Pertanian, ataupun Sensus Ekonomi. Dengan demikian, fakta penting terkait ketersediaan infrastruktur dan potensi yang dimiliki oleh setiap wilayah dapat dipantau perkembangannya secara berkala dan terus menerus.
2. Sejak tahun 2008, pendataan Podes mengalami perubahan dengan adanya penambahan kuesioner suplemen kabupaten dan kecamatan di Kabupaten Ogan Komering Ulu Timur. Penambahan kuesioner tersebut bertujuan untuk meningkatkan manfaat data Podes bagi para konsumen data dan pemerintah daerah dalam perencanaan pembangunan wilayah.
3. Data Podes merupakan satu-satunya sumber data kewilayahan yang muatannya beragam dan memberi gambaran tentang situasi pembangunan suatu wilayah. Ini berbeda dengan data dari hasil pendekatan rumah tangga yang lebih menekankan pada dimensi aktivitas sektoral. Keduanya sama penting dan menjadi kekayaan BPS.

**TECHNICAL NOTES**

1. *BPS-Statistics Indonesia has already recorded village potential (Podes) since 1980. Since then, Podes regularly implemented 3 (three) times within ten years to support the activities of the Population Census, Agriculture Census, or Economic Census. Thus, important facts related to the availability of infrastructure and the potential possessed by each region can be monitored regularly and continually.*
2. *Since 2008, Podes has been changed especially in providing additional information from district and subdistrict in Ogan Komering Ulu Timur Regency, using separate questionnaires. The goal of these changes is to provide more benefits for data users and local government in regional development planning.*
3. *Podes data is the only one Source of spatial data consisting of various information and providing a picture of development progress in a region. The Podes data are different from data resulted from household surveys focusing on the dimension of sectoral activities. Both kind of data are important and become the trade mark of BPS on the data richness aspect.*

4. Cakupan Wilayah Pencacahan Podes dilakukan secara sensus terhadap seluruh wilayah administrasi pemerintahan terendah setingkat desa (yaitu desa, kelurahan, nagari, Unit Permukiman Transmigrasi (UPT)) yang masih dibina oleh kementerian terkait.
  5. Sungai adalah aliran air yang besar (biasanya buatan alam).
  6. Iklim adalah keadaan hawa (suhu, kelembaban, awan, hujan, dan sinar matahari) pada suatu daerah dalam jangka waktu yang agak lama (30 tahun).
  7. Suhu adalah ukuran kuantitatif terhadap temperatur; panas dan dingin, diukur dengan termometer.
  8. Kelembaban udara adalah banyaknya uap air yang dikandung oleh udara, dapat diukur dengan hygrometer.
  9. Curah hujan adalah banyaknya hujan yang tercurah (turun) di suatu daerah dalam jangka waktu tertentu.
  10. Tekanan udara adalah berat udara di atas suatu satuan areal, diukur dengan barometer.
4. *Podes Coverage of Podes enumeration is implemented as a census of the lowest governmental administrative region equivalent to village (i.e. village, urban village, nagari, and Transmigration Settlement Unit which is still fostered by the relevant ministries).*
  5. *The river is large stream of water (usually made in nature).*
  6. *Climate is the state of the weather (temperature, humidity, clouds, rain, and sun) on an area within a longer period of time (30 years).*
  7. *Temperature is a quantitative measure of the temperature; hot and cold, measured with a thermometer.*
  8. *Humidity is the amount of water vapor contained in the air which can be measured with a hygrometer.*
  9. *Rainfall is the amount of rain poured down in an area within a certain period.*
  10. *Air pressure is the weight of the air above a unit area, measured by a barometer.*



**ULASAN**

Ogan Komering Ulu Timur merupakan wilayah dataran rendah yang memiliki ketinggian rata-rata  $\pm$  45 meter di atas permukaan laut, terletak pada posisi 103o40' - 104o33' Bujur Timur, serta 3o45' dan 4o55' Lintang Selatan. Wilayah Ogan Komering Ulu Timur memiliki luas daratan 3.370 km<sup>2</sup>.

Berdasarkan data dari Dinas Pemberdayaan Masyarakat dan Desa Kabupaten Ogan Komering Ulu Timur, sejak tahun 2017 wilayah administrasi Kabupaten Ogan Komering Ulu Timur terdiri dari 20 wilayah Kecamatan.

Wilayah Kabupaten Ogan Komering Ulu Timur pada bagian utara dan timur berbatasan dengan Kabupaten Ogan Komering Ilir. Bagian selatan berbatasan dengan Kabupaten Ogan Komering Ulu Selatan dan Provinsi Lampung, serta bagian barat berbatasan dengan Kabupaten Ogan Komering Ulu.

Kecamatan dengan luas wilayah terbesar yaitu Kecamatan Belitang dengan luas sebesar 354,50 km<sup>2</sup> atau sekitar 10,52 persen dari total luas wilayah Kabupaten Ogan Komering Ulu Timur. Sementara kecamatan dengan luas wilayah paling kecil yaitu Kecamatan Belitang Mulya dengan luas wilayah sebesar 45,97 km<sup>2</sup> atau sekitar 1,36 persen dari luas kabupaten.

**DESCRIPTION**

*Ogan Komering Ulu Timur is an area with average high around 45 meters of sea surface, it is located between 103o40' - 104o33' east longitude and 3o45' dan 4o55' south latitude. Ogan Komering Ulu Timur Province area is shaped in land by 3,370 km<sup>2</sup>.*

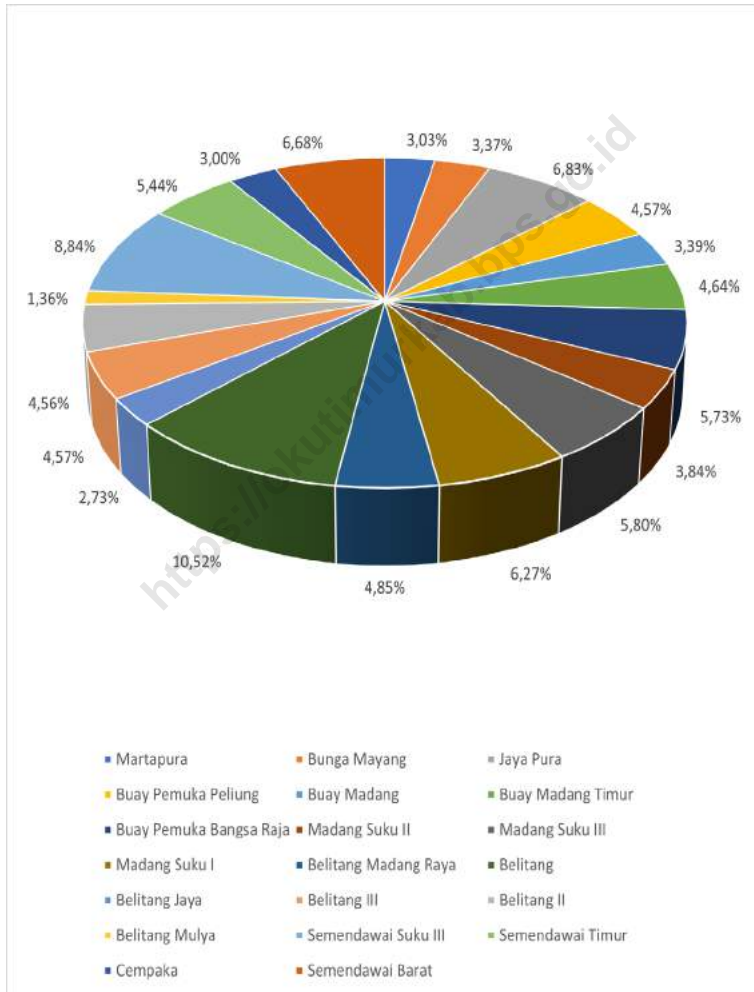
*According to dinas Community and Village Empowerment Office in Ogan Komering Ulu Timur regency since 2017, Ogan Komering Ulu Timur is divided into 20 Subdistricts.*

*Territorial Boundaries of Ogan Komering Ulu Timur Regency in northern and eastern area border on Ogan Komering Ilir Regency. The south area border on Ogan Komering Ulu Selatan Regency and Lampung Province, The western area border on Ogan Komering Ulu Regency.*

*The sub-district with the largest area is Belitang Subdistrict with an area of 354.50 sq.km or about 10.52 percent of the total area of Ogan Komering Ulu Timur Regency. Meanwhile, the sub-district with the smallest area is Belitang Mulya Sub-district with an area of 45.97 sq.km or about 1.36 percent of the regency area.*

**Gambar** 1.1  
**Figures**

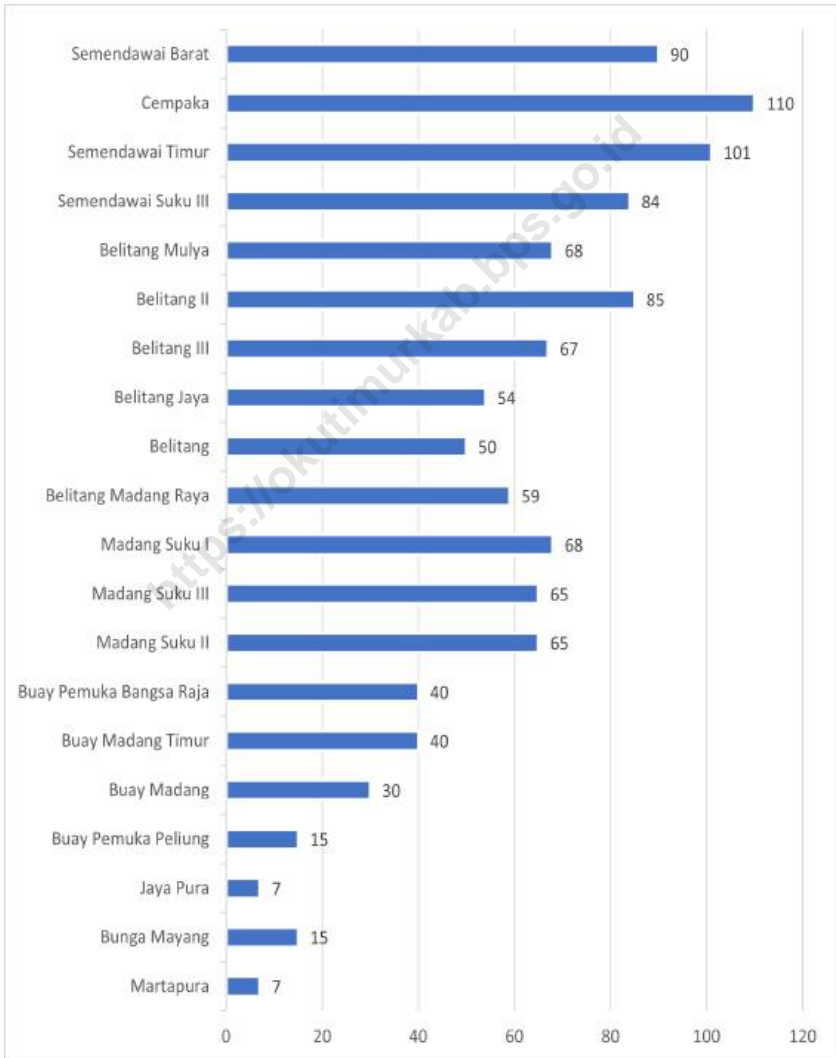
**Persentase Luas Daerah Kabupaten Ogan Komering Ulu Timur menurut Kecamatan (%), 2021**  
**Percentage Area of Ogan Komeirng Ulu Timur Regency by Subdistrict (%), 2021**



Sumber/Source : Kementerian Dalam Negeri/ Ministry of Home Affairs

**Gambar** 1.2  
**Figures**

**Jarak dari Ibukota Kecamatan ke Ibukota Kabupaten di Kabupaten Ogan Komering Ulu Timur (km), 2021**  
*Distance between Subdistrict Capital and Regency Capital in Ogan Komering Ulu Timur Province (km), 2021*



Sumber/Source : BPS-Potensi Desa 2021

## 1.1 KEADAAN GEOGRAFI GEOGRAPHY CONDITION

**Tabel** 1.1.1 **Luas Daerah dan Jumlah Pulau Menurut Kecamatan di Kabupaten Ogan Komering Ulu Timur, 2021**  
**Table** 1.1.1 **Total Area and Number of Islands by Subdistrict in Ogan Komering Ulu Timur Regency, 2021**

Kecamatan <i>Subdistrict</i>	Ibukota Kecamatan <i>Capital of Subdistrict</i>	Luas <i>Total Area</i> (km <sup>2</sup> /sq.km)
(1)	(2)	(3)
Martapura	Martapura	102,16
Bunga Mayang	Negeri Ratu	113,54
Jaya Pura	Bunga Mayang	230,17
Buay Pemuka Peliung	Pulau Negara	154,13
Buay Madang	Kurungan Nyawa	114,36
Buay Madang Timur	Karang Tengah	156,25
Buay Pemuka Bangsa Raja	Muncak Kabau	192,95
Madang Suku II	Kota Negara	129,34
Madang Suku III	Batumarta VI	195,32
Madang Suku I	Rasuan	211,25
Belitang Madang Raya	Tugu Mulyo	163,59
Belitang	Gumawang	354,50
Belitang Jaya	Karsa Jaya	91,97
Belitang III	Nusa Bakti	153,87
Belitang II	Sumber Jaya	153,59
Belitang Mulya	Petanggan	45,97
Semendawai Suku III	Sriwangi	297,77
Semendawai Timur	Burnai Mulya	183,27
Cempaka	Cempaka	101,00
Semendawai Barat	Betung	225,00
<b>Ogan Komering Ulu Timur</b>	<b>Martapura</b>	<b>3 370,00</b>

Lanjutan Tabel/*Continued Table 1.1.1*

Kecamatan <i>Subdistrict</i>	Persentase terhadap Luas Kabupaten <i>Percentage to Regency Area</i>	Jumlah Pulau <i>Number of Islands</i>
(1)	(4)	(5)
Martapura	3,03	-
Bunga Mayang	3,37	-
Jaya Pura	6,83	-
Buay Pemuka Peliung	4,57	-
Buay Madang	3,39	-
Buay Madang Timur	4,64	-
Buay Pemuka Bangsa Raja	5,73	-
Madang Suku II	3,84	-
Madang Suku III	5,80	-
Madang Suku I	6,27	-
Belitang Madang Raya	4,85	-
Belitang	10,52	-
Belitang Jaya	2,73	-
Belitang III	4,57	-
Belitang II	4,56	-
Belitang Mulya	1,36	-
Semendawai Suku III	8,84	-
Semendawai Timur	5,44	-
Cempaka	3,00	-
Semendawai Barat	6,68	-
<b>Ogan Komering Ulu Timur</b>	<b>100,00</b>	

Catatan/*Note*: Berdasarkan Peraturan Menteri Dalam Negeri Nomor 137 Tahun 2017 tanggal 29 Desember 2017/*Based on Minister of Home Affairs Regulation Number 137/2017, December 29, 2017*

Sumber/*Source*: Kementerian Dalam Negeri/*Ministry of Home Affairs*

**Tabel 1.1.2** **Tinggi Wilayah dan Jarak ke Ibukota Kabupaten Menurut Kecamatan di Kabupaten Ogan Komering Ulu Timur, 2021**  
**Altitude and Distance to the Capital of Regency by Subdistrict in Ogan Komering Ulu Timur Regency, 2021**

Kecamatan Subdistrict	Tinggi Wilayah (mdpl) Altitude (m a.s.l)	Jarak ke Ibukota Kabupaten Distance to the Capital of Regency
(1)	(2)	(3)
Martapura	48,00	7
Bunga Mayang	47,00	15
Jaya Pura	45,00	7
Buay Pemuka Peliung	45,00	15
Buay Madang	67,00	30
Buay Madang Timur	62,00	40
Buay Pemuka Bangsa Raja	53,00	40
Madang Suku II	45,00	65
Madang Suku III	46,00	65
Madang Suku I	43,00	68
Belitang Madang Raya	44,00	59
Belitang	43,00	50
Belitang Jaya	48,00	54
Belitang III	35,00	67
Belitang II	36,00	85
Belitang Mulya	38,00	68
Semendawai Suku III	42,00	84
Semendawai Timur	41,00	101
Cempaka	40,00	110
Semendawai Barat	41,00	90
<b>Ogan Komering Ulu Timur</b>	<b>48,00</b>	<b>NA</b>

Catatan/Note: Berdasarkan Peraturan Menteri Dalam Negeri Nomor 137 Tahun 2017 tanggal 29 Desember 2017/Based on Minister of Home Affairs Regulation Number 137/2017, December 29, 2017

Sumber/Source: Kementerian Dalam Negeri/Ministry of Home Affairs

## 1.2 KEADAAN IKLIM CLIMATE CONDITION

**Tabel 1.2.1** Pengamatan Unsur Iklim Menurut Bulan di Stasiun Klimatologi Palembang, 2021  
*Observation of Climate Elements By Months at Palembang Climatological Station, 2021*

Bulan Month	Suhu/Temperature (°C)			Kelembaban/Humidity (%)		
	Minimum	Rata-rata Average	Maksimum Maximum	Minimum	Rata-rata Average	Maksimum Maximum
(1)	(2)	(3)	(4)	(5)	(6)	(7)
Januari/January	22,6	27,7	34,0	51,0	82,1	100,0
Februari/February	22,2	28,2	34,0	60,0	80,9	100,0
Maret/March	22,4	28,8	35,0	49,0	78,5	100,0
April/April	22,8	29,2	34,3	53,0	77,3	100,0
Mei/May	23,2	29,8	34,6	56,0	77,7	100,0
Juni/June	22,4	29,8	35,2	50,0	74,4	100,0
Juli/July	23,0	29,5	34,3	50,0	73,4	100,0
Agustus/August	23,2	28,8	34,6	53,0	77,4	100,0
September/September	22,0	29,2	35,0	56,0	78,9	100,0
Oktober/October	23,2	30,1	35,2	60,0	78,3	100,0
November/November	22,4	28,9	34,0	60,0	80,5	100,0
Desember/December	22,4	28,8	34,9	53,0	83,3	100,0

Lanjutan Tabel/*Continued Table 1.2.1*

Bulan Month	Kecepatan Angin (m/det) Wind Velocity (m/sec)			Tekanan Udara/Atmospheric Pressure (mbar)		
	Minimum	Rata-rata Average	Maksimum Maximum	Minimum	Rata-rata Average	Maksimum Maximum
(1)	(8)	(9)	(10)	(11)	(12)	(13)
Januari/January	Calm	3,9	10,0	1003,6	1008,3	1012,2
Februari/February	Calm	4,1	13,0	1003,2	1008,9	1013,3
Maret/March	Calm	2,8	23,0	1002,8	1008,3	1013,2
April/April	Calm	2,3	8,0	1002,9	1008,9	1013,3
Mei/May	Calm	2,4	10,0	1002,9	1007,7	1011,7
Juni/June	Calm	2,8	12,0	1004,5	1009,0	1012,4
Juli/July	Calm	3,3	12,0	1004,0	1008,7	1012,4
Agustus/August	Calm	3,1	9,0	1005,2	1009,3	1013,3
September/September	Calm	3,0	11,0	1004,3	1008,7	1012,6
Oktober/October	Calm	2,8	24,0	1002,9	1008,4	1014,4
November/November	Calm	2,0	9,0	1002,3	1007,4	1011,9
Desember/December	Calm	3,0	7,0	1004,6	1009,1	1013,7



Lanjutan Tabel/Continued Table 1.2.1

Bulan Month	Jumlah Curah Hujan Number of Precipitation (mm)	Jumlah Hari Hujan (hari) Number of Rainy Days (day)	Penyinaran Matahari Duration of Sunshine (%)
(1)	(14)	(15)	(16)
Januari/January	235,7	17	24,5
Februari/February	181,4	19	37,6
Maret/March	251,9	19	35,6
April/April	127,6	13	40,5
Mei/May	144,8	15	42,5
Juni/June	60,0	8	40,9
Juli/July	124,7	6	45,5
Agustus/August	116,1	13	36,7
September/September	229,0	12	40,4
Oktober/October	118,1	12	35,5
November/November	421,4	23	21,1
Desember/December	587,5	23	34,0

Catatan/Note: *Calm* adalah kecepatan angin mendekati nol/*Calm is wind velocity close to zero*

Sumber/Source: Badan Meteorologi, Klimatologi, dan Geofisika/Meteorological, Climatological, and Geophysical Agency



02

PEMERINTAHAN  
GOVERNMENT



**332**  
DESA/  
KELURAHAN



**45**  
ANGGOTA  
DPRD



**718**  
PEJABAT  
STRUKTURAL



**5.942**  
PEJABAT  
FUNGSIONAL



**PENJELASAN TEKNIS****TECHNICAL NOTES**

1. Pemerintah Daerah di Indonesia adalah penyelenggara pemerintahan daerah menurut azas otonomi dan tugas pembantuan dengan prinsip otonomi seluas-luasnya dalam sistem dan prinsip Negara Kesatuan Republik Indonesia sebagaimana dimaksud dalam Undang-Undang Dasar 1945 Pemerintah daerah adalah Gubernur, Bupati, atau Walikota, dan Perangkat Daerah sebagai unsur penyelenggara pemerintahan daerah.
  2. Negara Kesatuan Republik Indonesia dibagi atas daerah-daerah provinsi. Daerah provinsi itu dibagi lagi atas daerah kabupaten dan daerah kota. Setiap daerah provinsi, daerah kabupaten, dan daerah kota mempunyai pemerintahan daerah yang diatur dengan undang-undang.
  3. Gubernur, Bupati dan Wali Kota masing-masing sebagai Kepala Pemerintah Daerah Provinsi, Daerah Kabupaten dan Daerah Kota dipilih secara demokratis. Pemerintah daerah menjalankan otonomi seluas-luasnya, kecuali urusan pemerintahan yang oleh undang-undang ditentukan sebagai urusan Pemerintah Pusat.
  4. Pegawai negeri sipil (PNS) merupakan unsur pemerintahan yang menjalankan tugas
1. *Local Government in Indonesia is the regional administration in accordance with the principle of autonomy and duty of assistance with the principle of broad autonomy within the system and the principles of the Republic of Indonesia as stipulated in the Constitution of 1945 The local government is the governor, regent or mayor, and the Region as an element of the regional administration.*
  2. *Unitary Republic of Indonesia is divided into areas of the province. The area was divided over the province of the districts and areas of the city. Each provincial, district, and local government areas of the city have regulated by law.*
  3. *Governor, Regent and Mayor respectively as Head of the Provincial Government, Regency and City elected democratically. The local government running the widest possible autonomy, except in matters of government by law defined as the affairs of the Central Government.*
  4. *Civil servants is an element of government who have duties and functions as public servants and*

dan fungsi sebagai pelayan masyarakat dan menjalankan kegiatan operasional / rutin tata pemerintahan.

5. Kecamatan adalah pembagian wilayah administratif di Indonesia di bawah kabupaten atau kota. Kecamatan terdiri atas desa-desa atau kelurahan-kelurahan.
6. Kelurahan adalah pembagian wilayah administratif di Indonesia di bawah kecamatan. Dalam konteks otonomi daerah di Indonesia, Kelurahan merupakan wilayah kerja Lurah sebagai Perangkat Daerah Kabupaten atau kota. Kelurahan dipimpin oleh seorang Lurah yang berstatus sebagai Pegawai Negeri Sipil.
7. Desa dan atau desa adat yang disebut dengan nama lain, selanjutnya disebut Desa, adalah kesatuan masyarakat hukum yang memiliki batas wilayah yang berwenang untuk mengatur dan mengurus urusan pemerintahan, kepentingan masyarakat setempat berdasarkan prakarsa masyarakat, hak asal usul, dan/ atau hak tradisional yang diakui dan dihormati dalam sistem pemerintahan Negara Kesatuan Republik Indonesia.

*operational activities/ routine governance.*

5. *Subdistrict is the division of administrative regions in Indonesia under the county or city. Subdistrict consists of the villages or urban villages.*
6. *Urban Village is the division of administrative regions in Indonesia under districts. In the context of regional autonomy in Indonesia, a urban village headman as a working area of the regional district or city. Urban villages led by a headman status as a civil servant.*
7. *Village is the village and the traditional village or called by other names, hereinafter called the village, is the unity of the legal community who have borders with the authority to regulate and manage the affairs of government, the interests of the local community based community initiatives, the right of origin, and/or traditional rights recognized and respected in the governance system of the Republic of Indonesia.*

**ULASAN**

Kabupaten Ogan Komering ulu Timur dulunya merupakan bagian dari Kabupaten Ogan Komering Ulu dan menjadi kabupaten otonom sejak adanya Undang-undang Nomor 32 Tahun 2004 tentang Peraturan Pemerintah Nomor 25 tahun 2000 tentang Kewenangan Provinsi sebagai daerah otonom.

Kabupaten Ogan Komering ulu Timur saat ini telah mengalami perkembangan yang cukup signifikan dalam bidang pemerintahan, dimana pada tahun 2006 terdiri dari 16 (enam belas) Kecamatan. Pada tahun 2007 dimekarkan menjadi 20 kecamatan yang saat ini terdiri dari 325 desa dan 7 kelurahan.

Secara organisasi, lembaga wakil rakyat tahun ini terdiri dari sebelas partai dengan Dewan Perwakilan Rakyat Daerah (DPRD) sebanyak 45 orang. Partai paling banyak anggotanya yakni Golkar, Gerindra dan PKB yang memiliki 6 anggota, sedangkan paling sedikit yakni Perindo dengan jumlah anggota 1 orang.

Berdasarkan sumber daya manusia, Jumlah CPNS/PNS di Kabupaten Ogan Komering Ulu Timur tahun 2021 sebanyak 6.325 pegawai yang 70,16% merupakan lulusan sarjana. 11,42% diantaranya pejabat struktural, 68,67% pejabat fungsional tertentu, dan sisanya merupakan fungsional umum.

**DESCRIPTION**

*Ogan Komering ulu Timur was previously a part of the Ogan Komering Ulu Regency and became an autonomous regency ever since Law 32/2004 subsequently amended by Law 25/2000 about Provincial authority as an autonomous region.*

*Ogan Komering ulu Timur's governmental system has occurred a significant developments. In 2006, Ogan Komering ulu Timur formerly consists of 16 subdistricts. In 2007 it was broaden into 20 subdistricts which currently consist of 325 villages and 7 urban villages.*

*In an organizational structure, Ogan Komering ulu Timur House of Representatives (DPRD) this year consists of eleven party with 45 members. The most dominating party are Golkar, Gerindra and PKB in which have 6 members, while the least dominating party is Perindo which has one man member.*

*Based human resources, Number of Civil Servants in Ogan Komering Ulu Timur Regency in 2021 are 6.325 and 70.16% are university graduates. 11,42% of them are structural, 68,67% are specific functional, and others are staf general functional.*

**Gambar** 2.1  
**Figures**

**Jumlah Desa menurut Kecamatan di Kabupaten Ogan Komering Ulu Timur (%), 2021**  
**Number of Village by Subdistrict in Ogan Komering Ulu Timur Regency (%), 2021**

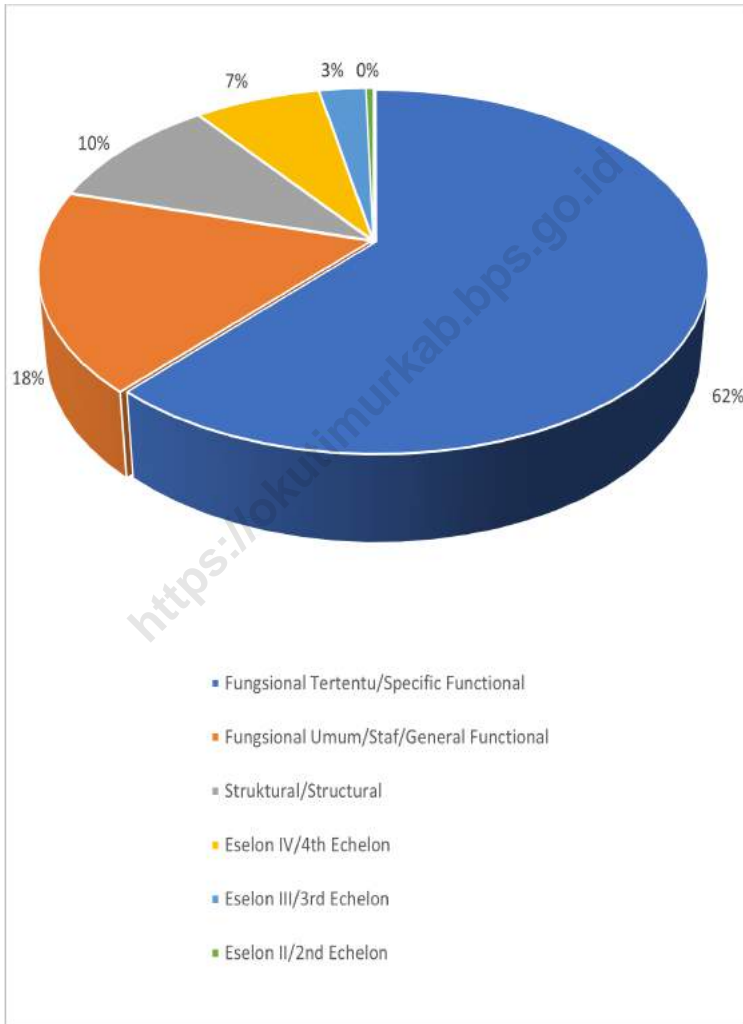


Sumber/Source : Peraturan Kepala Badan Pusat Statistik Nomor 29 Tahun 2018/ Chief Statistician Regulation Number 29/2018



**Gambar** 2.1  
**Figures**

**Persentase Pegawai Negeri Sipil Menurut Jabatan di Kabupaten Ogan Komering Ulu Timur (%), 2021**  
**Percentage of Civil Servants by Occupation in Ogan Komering Ulu Tlmur Regency (%), 2021**



Sumber/Source: Badan Kepegawaian dan Pengembangan SDM Kabupaten Ogan Komering Ulu Timur/ Human Resources Development Agency of Ogan Komering Ulu Timur Regency

## 2.1 WILAYAH ADMINISTRATIF ADMINISTRATIVE AREA

**Tabel** 2.1.1 Jumlah Desa<sup>1</sup>/Kelurahan Menurut Kecamatan di Kabupaten Ogan Komering Ulu Timur, 2017–2021  
**Table** 2.1.1 Number of Villages<sup>1</sup>/Kelurahan by Subdistrict in Ogan Komering Ulu Timur Regency, 2017–2021

Kecamatan Subdistrict	2017	2018	2019	2020	2021
(1)	(2)	(3)	(4)	(5)	(6)
Martapura	16	16	16	16	16
Bunga Mayang	8	8	8	8	8
Jaya Pura	8	8	8	8	8
Buay Pemuka Peliung	13	13	13	13	13
Buay Madang	17	17	17	17	17
Buay Madang Timur	33	33	33	33	33
Buay Pemuka Bangsa Raja	7	7	7	7	7
Madang Suku II	19	19	19	19	19
Madang Suku III	15	15	15	15	15
Madang Suku I	13	13	13	13	13
Belitang Madang Raya	17	17	17	17	17
Belitang	24	24	24	24	24
Belitang Jaya	17	17	17	17	17
Belitang III	20	20	20	20	20
Belitang II	27	27	27	27	27
Belitang Mulya	12	12	12	12	12
Semendawai Suku III	19	19	19	19	19
Semendawai Timur	21	21	21	21	21
Cempaka	13	13	13	13	13
Semendawai Barat	13	13	13	13	13
<b>Ogan Komering Ulu Timur</b>	<b>332</b>	<b>332</b>	<b>332</b>	<b>332</b>	<b>332</b>

Catatan/Note: <sup>1</sup>Termasuk Unit Permukiman Transmigrasi (UPT)/Include Transmigration Settlement Unit

Sumber/Source: Peraturan Kepala Badan Pusat Statistik Nomor 29 Tahun 2018 Tanggal 15 Januari 2018 tentang Perubahan Atas Peraturan Kepala Badan Pusat Statistik Nomor 55 Tahun 2017 tentang Kode dan Nama Wilayah Kerja Statistik Tahun 2017

Chief Statistician Regulation Number 29/2018, January 15 2018, as a revision of Chief Statistician Regulation Number 55 of 2017 on Code and Name of Regional Level of Data Collection

## 2.2 DEWAN PERWAKILAN RAKYAT DAERAH REGIONAL HOUSE OF REPRESENTATIVE

**Tabel** 2.2.1 **Jumlah Anggota Dewan Perwakilan Rakyat Daerah Menurut Partai Politik dan Jenis Kelamin di Kabupaten Ogan Komering Ulu Timur, 2021**  
*Number of Regional House of Representatives's Members by Political Parties and Sex in Ogan Komering Ulu Timur Regency 2021*

Partai Politik <i>Political Parties</i>	Laki-laki <i>Male</i>	Perempuan <i>Female</i>	Jumlah <i>Total</i>
(1)	(2)	(3)	(4)
GOLKAR	6	-	6
GERINDRA	4	2	6
PKB	5	1	6
DEMOKRAT	5	-	5
NASDEM	5	-	5
PDI PERJUANGAN	4	-	4
HANURA	4	-	4
PKS	2	1	3
PAN	3	-	3
PPP	2	-	2
PERINDO	1	-	1
<b>Jumlah/Total</b>	<b>41</b>	<b>4</b>	<b>45</b>

Catatan/Note: -

Sumber/Source: Dewan Perwakilan Rakyat Daerah (DPRD) Kabupaten Ogan Komering Ulu Timur/*Regional House of Representative of Ogan Komering Ulu Timur Regency*

## 2.3 SUMBER DAYA MANUSIA HUMAN RESOURCES

**Tabel 2.3.1** Jumlah Pegawai Negeri Sipil Menurut Jabatan dan Jenis Kelamin di Kabupaten Ogan Komering Ulu Timur, Desember 2020 dan Desember 2021  
*Number of Civil Servants by Occupation and Sex in Ogan Komering Ulu Timur Regency, December 2020 and December 2021*

Jabatan <i>Occupation</i>	2020		Jumlah <i>Total</i>
	Laki-laki <i>Male</i>	Perempuan <i>Female</i>	
(1)	(2)	(3)	(4)
<b>Fungsional Tertentu</b> <i>Specific Functional</i>	1 600	2 799	4 399
<b>Fungsional Umum/Staf</b> <i>General Functional</i>	911	632	1 543
<b>Struktural/Structural</b>	485	233	718
Eselon V/5 <sup>th</sup> Echelon	-	-	-
Eselon IV/4 <sup>th</sup> Echelon	307	200	507
Eselon III/3 <sup>rd</sup> Echelon	152	30	182
Eselon II/2 <sup>nd</sup> Echelon	26	3	29
Eselon I/1 <sup>st</sup> Echelon	-	-	-
<b>Jumlah/Total</b>	<b>2 996</b>	<b>3 664</b>	<b>6 660</b>

Lanjutan Tabel/*Continued Table 2.3.1*

Jabatan <i>Occupation</i>	2021		
	Laki-laki <i>Male</i>	Perempuan <i>Female</i>	Jumlah <i>Total</i>
(1)	(5)	(6)	(7)
<b>Fungsional Tertentu</b> <i>Specific Functional</i>	1 545	2 799	4 344
<b>Fungsional Umum/Staf</b> <i>General Functional</i>	764	495	1 259
<b>Struktural/Structural</b>	485	237	722
Eselon V/ <i>5<sup>th</sup> Echelon</i>	-	-	-
Eselon IV/ <i>4<sup>th</sup> Echelon</i>	305	201	506
Eselon III/ <i>3<sup>rd</sup> Echelon</i>	152	34	186
Eselon II/ <i>2<sup>nd</sup> Echelon</i>	28	2	30
Eselon I/ <i>1<sup>st</sup> Echelon</i>	-	-	-
<b>Jumlah/Total</b>	<b>2 794</b>	<b>3 531</b>	<b>6 325</b>

Sumber/*Source*: Badan Kepegawaian dan Pengembangan SDM Kabupaten Ogan Komering Ulu Timur/ *Human Resources Development Agency of Ogan Komering Ulu Timur Regency*.

**Tabel**  
**Table** 2.3.2

**Jumlah Pegawai Negeri Sipil Menurut Tingkat Pendidikan dan Jenis Kelamin di Kabupaten Ogan Komering Ulu Timur, Desember 2020 dan Desember 2021**  
**Number of Civil Servants by Educational Level and Sex in Ogan Komering Ulu Timur Regency, Desember 2020 and Desember 2021**

Tingkat Pendidikan <i>Educational Level</i>	2020		
	Laki-laki <i>Male</i>	Perempuan <i>Female</i>	Jumlah <i>Total</i>
(1)	(2)	(3)	(4)
Sampai dengan SD <i>Up to Primary School</i>	18	-	18
SMP/Sederajat <i>General Vocational Junior High School</i>	39	2	41
SMA/Sederajat <i>General/Vocational Senior High School</i>	611	414	1 025
Diploma I, II/Akta I, II <i>Diploma I, II/Akta I, II</i>	174	190	364
Diploma III/Akta III/Sarjana Muda <i>Diploma III/Akta III/Bachelor</i>	155	742	897
Tingkat Sarjana/Doktor/Ph.D <i>University Graduates</i>	1 999	2 316	4 315
<b>Jumlah/Total</b>	<b>2 996</b>	<b>3 664</b>	<b>6 660</b>

Lanjutan Tabel/*Continued Table 2.3.2*

Tingkat Pendidikan <i>Educational Level</i>	2021		
	Laki-laki <i>Male</i>	Perempuan <i>Female</i>	Jumlah <i>Total</i>
(1)	(2)	(3)	(4)
Sampai dengan SD <i>Up to Primary School</i>	17	-	17
SMP/Sederajat <i>General/Vocational Junior High School</i>	30	4	34
SMA/Sederajat <i>General/Vocational Senior High School</i>	535	305	840
Diploma I, II/Akta I, II <i>Diploma I, II/Akta I, II</i>	125	134	259
Diploma III/Akta III/Sarjana Muda <i>Diploma III/Akta III/Bachelor</i>	183	790	973
Tingkat Sarjana/Doktor/Ph.D <i>University Graduates</i>	1 993	2 674	4 438
<b>Jumlah/Total</b>	<b>2 794</b>	<b>3 531</b>	<b>6 325</b>

Sumber/Source: Badan Kepegawaian dan Pengembangan SDM Kabupaten Ogan Komering Ulu Timur/ *Human Resources Development Agency of Ogan Komering Ulu Timur Regency*

**Tabel**  
**Table** 2.3.3

**Jumlah Pegawai Negeri Sipil Menurut Tingkat  
Kepangkatan dan Jenis Kelamin di Kabupaten Ogan  
Komerling Ulu Timur, Desember 2020 dan Desember 2021**  
*Number of Civil Servants by Hierarchy and Sex in Ogan  
Komerling Ulu Timur Regency, Desember 2020 and  
Desember 2021*

Pangkat/Golongan/Ruang Hierarchy	2020		
	Laki-laki Male	Perempuan Female	Jumlah Total
(1)	(2)	(3)	(4)
1. I/A (Juru Muda)	-	-	-
2. I/B (Juru Muda Tingkat I)	4	-	4
3. I/C (Juru)	4	-	4
4. I/D (Juru Tingkat I)	10	1	11
<b>Golongan I/Range I</b>	<b>18</b>	<b>1</b>	<b>19</b>
5. II/A (Pengatur Muda)	62	49	111
6. II/B (Pengatur Muda Tingkat I)	189	197	386
7. II/C (Pengatur)	149	185	334
8. II/D (Pengatur Tingkat I)	176	164	340
<b>Golongan II/Range II</b>	<b>576</b>	<b>595</b>	<b>1 171</b>
9. III/A (Penata Muda)	250	422	672
10. III/B (Penata Muda Tingkat I)	424	604	1 028
11. III/C (Penata)	389	600	989
12. III/D (Penata Tingkat I)	435	547	982
<b>Golongan III/Range III</b>	<b>1 498</b>	<b>2 173</b>	<b>3 671</b>
13. IV/A (Pembina)	432	393	825
14. IV/B (Pembina Tingkat I)	437	487	924
15. IV/C (Pembina Utama Muda)	35	14	49
16. IV/D (Pembina Utama Madya)	-	1	1
17. IV/E (Pembina Utama)	-	-	-
<b>Golongan IV/Range IV</b>	<b>904</b>	<b>895</b>	<b>1 799</b>
<b>Jumlah/Total</b>	<b>2 996</b>	<b>3 664</b>	<b>6 660</b>



Lanjutan Tabel/*Continued Table 2.3.3*

Pangkat/Golongan/Ruang Hierarchy	2021		
	Laki-laki Male	Perempuan Female	Jumlah Total
(1)	(5)	(6)	(7)
1. I/A (Juru Muda)	-	-	-
2. I/B (Juru Muda Tingkat I)	4	-	4
3. I/C (Juru)	4	-	4
4. I/D (Juru Tingkat I)	7	-	7
<b>Golongan I/Range I</b>	<b>15</b>	<b>-</b>	<b>15</b>
5. II/A (Pengatur Muda)	36	19	55
6. II/B (Pengatur Muda Tingkat I)	156	138	294
7. II/C (Pengatur)	152	99	251
8. II/D (Pengatur Tingkat I)	177	266	443
<b>Golongan II/Range II</b>	<b>521</b>	<b>522</b>	<b>1 043</b>
9. III/A (Penata Muda)	298	456	754
10. III/B (Penata Muda Tingkat I)	377	596	973
11. III/C (Penata)	409	619	1 028
12. III/D (Penata Tingkat I)	431	588	1 019
<b>Golongan III/Range III</b>	<b>1 515</b>	<b>2 259</b>	<b>3 774</b>
13. IV/A (Pembina)	344	359	703
14. IV/B (Pembina Tingkat I)	424	494	918
15. IV/C (Pembina Utama Muda)	62	44	106
16. IV/D (Pembina Utama Madya)	2	-	2
17. IV/E (Pembina Utama)	-	-	-
<b>Golongan IV/Range IV</b>	<b>832</b>	<b>897</b>	<b>1 729</b>
<b>Jumlah/Total</b>	<b>2 794</b>	<b>3 531</b>	<b>6 325</b>

Sumber/*Source*: Badan Kepegawaian dan Pengembangan SDM Kabupaten Ogan Komering Ulu Timur/ *Human Resources Development Agency of Ogan Komering Ulu Timur Regency*

## 2.4 KEUANGAN PEMERINTAH GOVERNMENT FINANCE

**Tabel 2.4.1** Realisasi Pendapatan Pemerintah Kabupaten Ogan Komering Ulu Timur Menurut Jenis Pendapatan (ribu rupiah), 2017–2020  
*Actual Ogan Komering Ulu Timur Regency/Municipal Government Revenues by Kind of Revenues (thousand rupiahs), 2017–2020*

Jenis Pendapatan/Kind of Revenues	2017	2018
(1)	(2)	(3)
<b>1. Pendapatan Asli Daerah (PAD)/Regional Revenue</b>	<b>38 545 828,09</b>	<b>85 235 157,42</b>
1.1 Pajak Daerah/Regional Tax	28 598 119,90	30 073 061,39
1.2 Retribusi Daerah/Regional Retribution	5 677 195,11	8 196 974,32
1.3 Hasil Perusahaan Milik Daerah dan Pengelolaan Kekayaan Daerah yang Dipisahkan/Regional-Owned Company Revenue and Separated Management of Regional Wealth	1 672 932,53	1 856 729,60
1.4 Lain-lain PAD yang Sah/Other Regional Revenue	2 597 580,55	45 108 392,11
<b>2. Dana Perimbangan/Balance Funds</b>	<b>1 109 643 390,14</b>	<b>1 170 665 910,63</b>
2.1 Bagi Hasil Pajak/Tax Sharing Revenue	18 202 430,55	16 879 620,65
2.2 Bagi Hasil Bukan Pajak/Sumber Daya Alam/Non-Tax Sharing Revenue/Natural Resources	105 008 157,70	118 170 553,50
2.3 Dana Alokasi Umum/General Allocation Fund	755 658 062,00	767 167 031,00
2.4 Dana Alokasi Khusus/Special Allocation Fund	230 774 739,89	268 448 705,48
<b>3. Lain-lain Pendapatan yang Sah/Other Revenue</b>	<b>178 332 496,97</b>	<b>371 262 486,81</b>
3.1 Pendapatan Hibah/Grant	84 580 108,30	71 869 891,48
3.2 Dana Darurat/Emergency Fund	-	-
3.3 Dana Bagi Hasil Pajak dari Provinsi dan Pemerintah Daerah Lainnya/Tax Sharing Revenue from Provincial and Other Regional Governments	7 500 000,00	74 025 091,57
3.4 Dana Penyesuaian dan Otonomi Daerah/Regional Adjustment and Autonomy Fund	79 499 679,66	8 000 000,00
3.5 Bantuan Keuangan dari Provinsi atau Pemerintah Daerah Lainnya/Financial Assistance from Provincial or Other Regional Governments	6 752 709,02	11 441 351,77
3.6 Lainnya/Others	-	205 926 152,00
<b>Jumlah/Total</b>	<b>1 326 521 715,21</b>	<b>1 627 163 554,87</b>

Lanjutan Tabel/Continued Table 2.4.1

Jenis Pendapatan/ <i>Kind of Revenues</i>	2019	2020
(1)	(4)	(5)
<b>1. Pendapatan Asli Daerah (PAD)/Regional Revenue</b>	<b>98 972 804,12</b>	<b>107 112 606, 82</b>
1.1 Pajak Daerah/ <i>Regional Tax</i>	36 276 360,90	37 752 323,82
1.2 Retribusi Daerah/ <i>Regional Retribution</i>	13 089 056,11	2 142 027,45
1.3 Hasil Perusahaan Milik Daerah dan Pengelolaan Kekayaan Daerah yang Dipisahkan/ <i>Regional-Owned Company Revenue and Separated Management of Regional Wealth</i>	2 319 946,58	3 472 257,98
1.4 Lain-lain PAD yang Sah/ <i>Other Regional Revenue</i>	47 287 440,54	63 745 997,55
<b>2. Dana Perimbangan/Balance Funds</b>	<b>1 224 659 839,62</b>	<b>1 110 639 763,09</b>
2.1 Bagi Hasil Pajak/ <i>Tax Sharing Revenue</i>	21 476 202,86	-
2.2 Bagi Hasil Bukan Pajak/Sumber Daya Alam/ <i>Non-Tax Sharing Revenue/Natural Resources</i>	114 095 971,50	108 834 687,16
2.3 Dana Alokasi Umum/ <i>General Allocation Fund</i>	809 984 915,00	743 211 676,00
2.4 Dana Alokasi Khusus/ <i>Special Allocation Fund</i>	279 102 750,26	258 593 399,92
<b>3. Lain-lain Pendapatan yang Sah/Other Revenue</b>	<b>550 839 014,64</b>	<b>608 050 409,37</b>
3.1 Pendapatan Hibah/ <i>Grant</i>	85 645 480,00	14 457 349,66
3.2 Dana Darurat/ <i>Emergency Fund</i>	-	-
3.3 Dana Bagi Hasil Pajak dari Provinsi dan Pemerintah Daerah Lainnya/ <i>Tax Sharing Revenue from Provincial and Other Regional Governments</i>	111 770 142,61	73 953 413,44
3.4 Dana Penyesuaian dan Otonomi Daerah/ <i>Regional Adjustment and Autonomy Fund</i>	277 786 425,00	255 568 558,00
3.5 Bantuan Keuangan dari Provinsi atau Pemerintah Daerah Lainnya/ <i>Financial Assistance from Provincial or Other Regional Governments</i>	75 636 967,02	264 071 088,26
3.6 Lainnya/ <i>Others</i>	-	-
<b>Jumlah/Total</b>	<b>1 874 471 658,38</b>	<b>1 825 802 779,29</b>

Sumber/Source: Dinas Pengelola Keuangan dan Aset Daerah/*Financial Management and Regional Asset Office of Ogan Komering Ulu Timur Regency*

**Tabel**  
**Table 2.4.2****Realisasi Belanja Pemerintah Kabupaten Ogan Komering Ulu Timur Menurut Jenis Belanja (ribu rupiah), 2017–2020**  
**Actual Ogan Komering Ulu Timur Regency/Municipal Government Expenditures by Kind of Expenditures**

Jenis Pendapatan Kind of Revenues	2017	2018
(1)	(2)	(3)
<b>1. Belanja Tidak Langsung/Indirect Expenditures</b>	<b>631 862 686,00</b>	<b>955 581 338,33</b>
1.1 Belanja Pegawai/Personnel Expenditures	605 587 297,16	615 079 966,32
1.2 Belanja Bunga/Interest Expenditures	-	-
1.3 Belanja Subsidi/Subsidies Expenditures	1 200 000,00	1 200 000,00
1.4 Belanja Hibah/Grant Expenditures	22 125 784,72	24 406 175,44
1.5 Belanja Bantuan Sosial/Social Aid Expenditures	2 701 855,00	1 225 000,00
1.6 Belanja Bagi Hasil/Sharing Fund Expenditure	-	-
1.7 Belanja Bantuan Keuangan/Financial Aids Expenditures	-	313 151 529,80
1.8 Belanja Tidak Terduga/Unpredicted Expenditures	247 749,11	518 666,76
<b>2. Belanja Langsung/Direct Expenditures</b>	<b>291 446 226,75</b>	<b>659 332 595,61</b>
2.1 Belanja Pegawai/Personnel Expenditures	-	22 728 548,29
2.2 Belanja Barang dan Jasa/Goods and Services Expenditures	-	358 487 368,21
2.3 Belanja Modal/Capital Expenditure	291 446 226,75	278 116 679,11
<b>Jumlah/Total</b>	<b>923 308 912,75</b>	<b>1 614 913 933,94</b>

Lanjutan Tabel/*Continued Table 2.4.2*

Jenis Pendapatan <i>Kind of Revenues</i>	2019	2020
(1)	(4)	(5)
<b>1. Belanja Tidak Langsung/<i>Indirect Expenditures</i></b>	<b>666 864 832,92</b>	<b>1 004 040 130,42</b>
1.1 Belanja Pegawai/ <i>Personnel Expenditures</i>	639 595 386,64	641 747 913,13
1.2 Belanja Bunga/ <i>Interest Expenditures</i>	-	4 140 615,28
1.3 Belanja Subsidi/ <i>Subsidies Expenditures</i>	1 200 000,00	1 200 000,00
1.4 Belanja Hibah/ <i>Grant Expenditures</i>	23 154 842,03	19 256 301,00
1.5 Belanja Bantuan Sosial/ <i>Social Aid Expenditures</i>	1 225 000,00	592 000,00
1.6 Belanja Bagi Hasil/ <i>Sharing Fund Expenditure</i>	-	4 866 000,00
1.7 Belanja Bantuan Keuangan/ <i>Financial Aids Expenditures</i>	-	332 237 301,00
1.8 Belanja Tidak Terduga/ <i>Unpredicted Expenditures</i>	291 230,00	-
<b>2. Belanja Langsung/<i>Direct Expenditures</i></b>	<b>963 614 115,05</b>	<b>889 886 395,03</b>
2.1 Belanja Pegawai/ <i>Personnel Expenditures</i>	22 492 823,24	16 941 193,70
2.2 Belanja Barang dan Jasa/ <i>Goods and Services Expenditures</i>	432 623 707,15	411 623 351,36
2.3 Belanja Modal/ <i>Capital Expenditure</i>	508 497 584,65	461 321 849,96
<b>Jumlah/<i>Total</i></b>	<b>1 630 478 947,97</b>	<b>1 893 926 525,45</b>

Sumber/*Source*: Dinas Pengelola Keuangan dan Aset Daerah/*Financial Management and Reginal Asset Office of Ogan Komering Ulu Timur Regency*



# 03

## PENDUDUK DAN KETENAGAKERJAAN POPULATION AND EMPLOYMENT



Jumlah Penduduk  
Kabupaten OKU  
Timur, 2021



Kepadatan Penduduk  
Kabupaten OKU  
Timur, 2021



Tingkat Partisipasi  
Angkatan Kerja (TPAK)  
Kabupaten OKU Timur, 2021



Tingkat Pengangguran  
Terbuka (TPT) Kabupaten  
OKU Timur, 2021





**PENJELASAN TEKNIS****TECHNICAL NOTES**

1. Sumber utama data kependudukan adalah sensus penduduk yang dilaksanakan setiap sepuluh tahun sekali. Sensus penduduk telah dilaksanakan sebanyak enam kali sejak Indonesia merdeka, yaitu tahun 1961, 1971, 1980, 1990, 2000, dan 201. Di dalam sensus penduduk, pencacahan dilakukan terhadap seluruh penduduk yang berdomisili di wilayah teritorial Indonesia termasuk warga negara asing kecuali anggota korps diplomatik negara sahabat beserta keluarganya. Metode pengumpulan data dalam sensus dilakukan dengan wawancara antara petugas sensus dengan responden dan juga melalui e-census. Pencatatan penduduk menggunakan konsep usual residence, yaitu konsep di mana penduduk biasa bertempat tinggal. Bagi penduduk yang bertempat tinggal tetap dicacah di mana mereka biasa tinggal, sedangkan untuk penduduk yang tidak bertempat tinggal tetap dicacah di tempat di mana mereka ditemukan petugas sensus pada malam 'Hari Sensus'. Termasuk penduduk yang tidak bertempat tinggal tetap adalah tuna wisma, awak kapal berbendera Indonesia, penghuni perahu/rumah apung, masyarakat terpencil/terasing, dan pengungsi. Bagi mereka

1. *The main Source of demographic data is population census, which is conducted every ten years. Population Census has been conducted six times since Indonesia's independence: 1961, 1971, 1980, 1990, 2000, and 2011. The population census enumerates all residents who domicile in the entire territory of Indonesia including foreign citizens except the diplomatic corps members and their families. The method of data collection in a population census involves interviewing respondents and conducting e-census. Enumeration of the population uses the concept of "usual residence", which is the concept of "places where people usually live". De jure was applied to the permanent residents, while de facto was applied to non-permanent residents. The permanent residents were enumerated in place where they normally live, the non-permanent residents were enumerated where they were found by the enumerators, on the night of 'Census Date'. The non permanent residents include homeless people, ship crew, boat people, remote area community, and internally displaced persons. Those who had permanent residence and had been travelling away from their home for six months or more were not enumerated in their permanent*

yang mempunyai tempat tinggal tetap dan sedang bepergian ke luar wilayah lebih dari enam bulan, tidak dicacah di tempat tinggalnya, tetapi dicacah di tempat tujuannya. Untuk tahun yang tidak dilaksanakan sensus penduduk, data kependudukan diperoleh dari hasil proyeksi penduduk. Proyeksi penduduk merupakan suatu perhitungan ilmiah yang didasarkan pada asumsi dari komponen-komponen perubahan penduduk, yaitu kelahiran, kematian, dan migrasi. Proyeksi penduduk Indonesia 2011–2035 menggunakan data dasar penduduk hasil SP2011.

2. BPS - Penduduk Indonesia adalah semua orang yang berdomisili di wilayah teritorial Indonesia selama 6 bulan atau lebih dan atau mereka yang berdomisili kurang dari 6 bulan tetapi bertujuan menetap.
3. Disdukcapil - Penduduk adalah setiap orang baik warga negara Indonesia maupun Warga Negara Asing yang bertempat tinggal di wilayah di Negara RI dan telah memenuhi ketentuan Peraturan Perundang-undangan yang berlaku.
4. Laju pertumbuhan penduduk adalah angka yang menunjukkan persentase penambahan penduduk dalam jangka waktu tertentu.

*place, but in the place where they were during the census.*

*For the periods where the population census is not conducted, population projection is done to estimate population during those years. The population projection is an estimate based on the demographic components, such as birth, death, and migration. Indonesia's 2011–2035 population projection used the 2011 Population Census as the base population.*

2. *BPS - The population of Indonesia are all residents of the entire territory of Indonesia who have stayed for six months or longer, and those who intended to stay more than six months even though their length of stay is less than six months.*
3. *Disdukcapil - Population is any person both Indonesian citizens and Foreign Citizens who reside in the territory of the Republic of Indonesia and has complied with the provisions of the applicable Laws and Regulations.*
4. *The growth rate of population is the number that show percentage of population growth within a specified period.*

5. Kepadatan penduduk adalah rasio Jumlah penduduk per kilometer persegi.
  6. Rasio jenis kelamin adalah perbandingan antara penduduk laki-laki dan penduduk perempuan pada suatu wilayah dan waktu tertentu. Biasanya dinyatakan dengan Jumlah penduduk laki-laki untuk 100 penduduk perempuan.
  7. Distribusi penduduk adalah pola persebaran penduduk di suatu wilayah, baik berdasarkan batas-batas geografis maupun berdasarkan batas-batas administrasi pemerintahan.
  8. Komposisi penduduk adalah pola persebaran penduduk menurut karakteristiknya, contoh: penduduk menurut kelompok umur, penduduk menurut jenis kelamin.
  9. Penduduk usia kerja adalah penduduk yang berumur 15 tahun ke atas.
  10. Angkatan kerja adalah penduduk usia kerja (15 tahun ke atas) yang bekerja, punya pekerjaan namun sementara tidak bekerja, dan pengangguran.
  11. Bekerja adalah kegiatan ekonomi yang dilakukan oleh seseorang dengan maksud memperoleh atau membantu memperoleh pendapatan atau keuntungan dan lamanya bekerja paling sedikit 1 jam secara terus menerus dalam seminggu yang lalu (termasuk
5. *Population density is ratio of population per square kilometer.*
  6. *Sex ratio is the ratio of males population to females population in a given area and time, usually expressed as the number of males for every 100 females.*
  7. *Population distribution is the pattern of population distribution in an area, either by geographic boundaries or by government administrative boundaries.*
  8. *Population compotition is the pattern of population distribution by its characteristics, example: population by age group, population by sex.*
  9. *Working age population is persons of 15 years and over.*
  10. *Labor force or economically active are persons of 15 years and over, who in the previous week were working, temporarily absent from work but having jobs, and unemployment.*
  11. *Working is economic activity conducted by a person and intended to earn income by doing work or helping to do work at least one hour continuously during the reference week (including unpaid family worker/s for any economic activity).*

pekerja keluarga tanpa upah yang membantu dalam suatu usaha/kegiatan ekonomi).

12. Jumlah jam kerja seluruhnya adalah jumlah jam kerja yang digunakan untuk bekerja (tidak termasuk jam kerja istirahat resmi dan jam kerja yang digunakan untuk hal-hal di luar pekerjaan).
  13. Lapangan usaha adalah bidang kegiatan dari pekerjaan/tempat bekerja di mana seseorang bekerja. Klasifikasi lapangan usaha mengikuti Klasifikasi Baku Lapangan Usaha Indonesia (KBLI) dalam 1 digit.
  14. Status pekerjaan adalah kedudukan seseorang dalam unit usaha/kegiatan dalam melakukan pekerjaan.
  15. Berusaha sendiri tanpa dibantu orang lain adalah bekerja atau berusaha dengan menanggung risiko secara ekonomis, yaitu dengan tidak kembalinya ongkos produksi yang telah dikeluarkan dalam rangka usahanya tersebut, serta tidak menggunakan pekerja dibayar maupun pekerja tak dibayar, termasuk yang sifat pekerjaannya memerlukan teknologi atau keahlian khusus.
  16. Berusaha dibantu buruh tidak tetap/buruh tidak dibayar adalah bekerja atau berusaha atas risiko sendiri, dan menggunakan buruh/pekerja tak dibayar dan atau buruh/pekerja tidak tetap.
  17. Berusaha dibantu buruh tetap/buruh dibayar adalah
12. *Total working hours is the total hours spent by an employee to perform all jobs (excluding the time used for other activities which are not classified as work).*
  13. *Industry is field of a person's activity or establishment. The classification of industries follows the Indonesia Standard Industrial Classification (KBLI) in one digit.*
  14. *Employment status is the status of a person at his place of work or establishment where he was employed.*
  15. *Own-account worker is a person who works at his own risk without assisted by paid per mount worker or unpaid worker include technical job or skill job.*
  16. *Employer assisted by temporary workers/unpaid worker is a person who works at his own risk and assisted by temporary worker/unpaid worker.*
  17. *Employer assisted by permanent workers/paid workers is a person*

berusaha atas risiko sendiri dan mempekerjakan paling sedikit satu orang buruh/pekerja tetap yang dibayar.

18. Buruh/karyawan/pegawai adalah seseorang yang bekerja pada orang lain atau instansi/kantor/perusahaan secara tetap dengan menerima upah/gaji baik berupa uang maupun barang. Buruh yang tidak mempunyai majikan tetap, tidak digolongkan sebagai buruh/karyawan, tetapi sebagai pekerja bebas. Seseorang dianggap memiliki majikan tetap jika memiliki 1 (satu) majikan (orang/rumah tangga) yang sama dalam sebulan terakhir, khusus pada sektor bangunan batasannya tiga bulan. Apabila majikannya instansi/lembaga, boleh lebih dari satu.
19. Pekerja bebas adalah seseorang yang bekerja pada orang lain/majikan/institusi yang tidak tetap (lebih dari 1 majikan dalam sebulan terakhir) di usaha pertanian baik berupa usaha rumah tangga maupun bukan usaha rumah tangga, ataupun di nonpertanian atas dasar balas jasa dengan menerima upah atau imbalan baik berupa uang maupun barang, dan baik dengan sistem pembayaran harian maupun borongan.
20. Pekerja tak dibayar adalah seseorang yang bekerja membantu usaha untuk memperoleh penghasilan/

*who does his business at her/his own risk at least one assisted by paid permanent worker.*

18. *Employee is a person who work permanently for other people or institution/office/company and gains some money/cash or goods as wage/salary. Labor who have no permanent employer is not categorized as a laborer/worker/employee but casual worker. A laborers in general is considered to have a permanent employer if he has the same employer during the past month, particularly for building construction sector is 3 months. If the employer is an institution, more than 1 (one) employer is allowed.*
19. *Casual employee is a person who does not work permanently for other people/employer/institution (more than 1 employer during the last 1 month) in agricultural sector, either home industry or not home industry, or in non-agricultural sector based on remuneration paid with money or goods, and based on daily or contact payment system.*
20. *Unpaid worker is a person who intended to work without pa,y either with money or good, in an establishment run by other*

keuntungan yang dilakukan oleh salah seorang anggota rumah tangga atau bukan anggota rumah tangga tanpa mendapat upah/gaji baik berupa uang maupun barang.

*members of the family, relative or neighbour.*

<https://okutimurkab.bps.go.id>

**ULASAN**

**DESCRIPTION**

Penduduk Kabupaten Ogan Komering Ulu Timur berdasarkan proyeksi penduduk tahun 2021 sebanyak 653.062 jiwa. 334.856 jiwa diantaranya merupakan penduduk laki-laki sedangkan 318.206 jiwa merupakan penduduk perempuan. Rasio jenis kelamin pada tahun 2021 sebesar 105,23.

*The population of Ogan Komering Ulu Timur Regency based on a population projection in 2021 is 653,062 people. 334,856 of them are male residents while 318,206 people are female residents. The sex ratio in 2021 is 105.23.*

Berdasarkan distribusi penduduk, penduduk Kabupaten Ogan Komering Ulu Timur paling banyak berada di Kecamatan Martapura, yaitu 8,47 persen dari total penduduk di Kabupaten Ogan Komering Ulu Timur atau sebanyak 55.325 jiwa.

*Based on population distribution, the population of Ogan Komering Ulu Timur Regency is mostly in Martapura District, which is 8.47 percent of the total population in Ogan Komering Ulu Timur Regency or 55,325 people.*

Dibandingkan tahun 2020, jumlah penduduk kabupaten Ogan Komering Ulu Timur mengalami peningkatan sebesar 0,49 persen. Tingkat kepadatan penduduk di Kabupaten Ogan Komering Ulu Timur tahun 2021 mencapai 193,79 jiwa/km<sup>2</sup>.

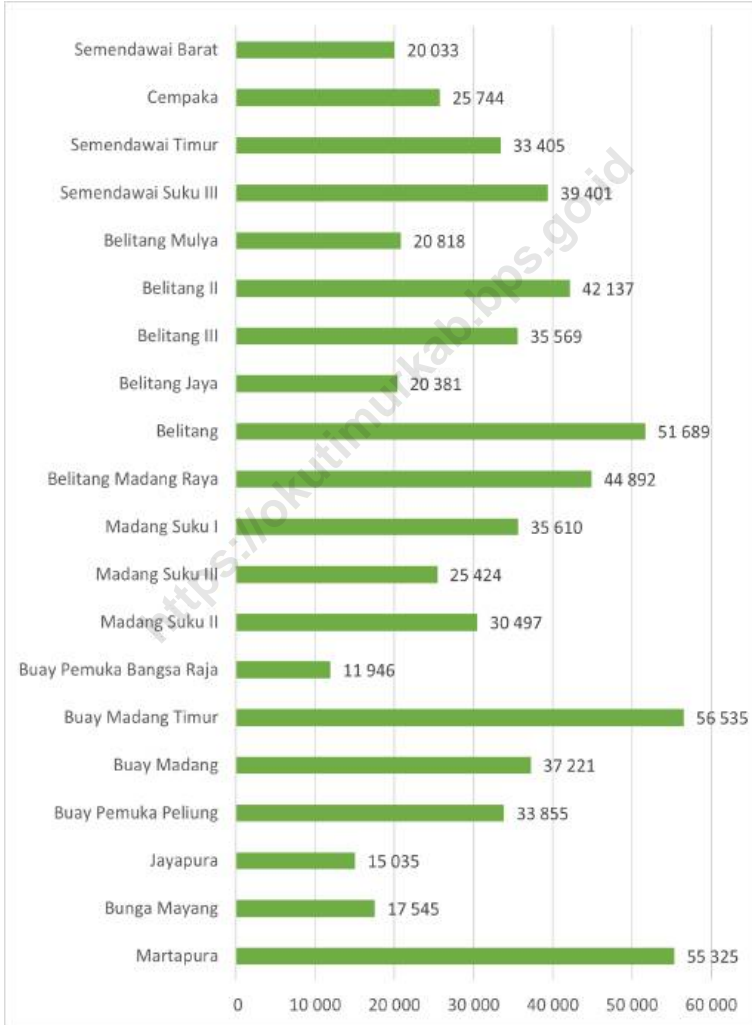
*Compared to 2020, the population of Ogan Komering Ulu Timur Regency has increased by 0.49 percent. The population density level in Ogan Komering Ulu Timur Regency in 2021 will reach 193.79 people//km<sup>2</sup>.*

Berdasarkan ketenagakerjaan, tingkat Pengangguran Terbuka (TPT) Kabupaten Ogan Komering Ulu Timur tahun 2021 sebesar 3,18%. Sementara itu, tingkat Partisipasi angkatan Kerja (TPAK) sebesar 71,31%.

*Based on employment, the Open Unemployment (TPT) rate of Ogan Komering Ulu Timur Regency in 2021 is 3.18%. Meanwhile, the labor force participation rate (TPAK) is 71.31%.*

**Gambar** 3.1  
**Figures**

**Jumlah Penduduk Menurut Kecamatan di Kabupaten  
Ogan Komering Ulu Timur, 2021 (jiwa)**  
*Population by Subdistrict in Ogan Komering Ulu Timur  
Regency, 2021 (life)*

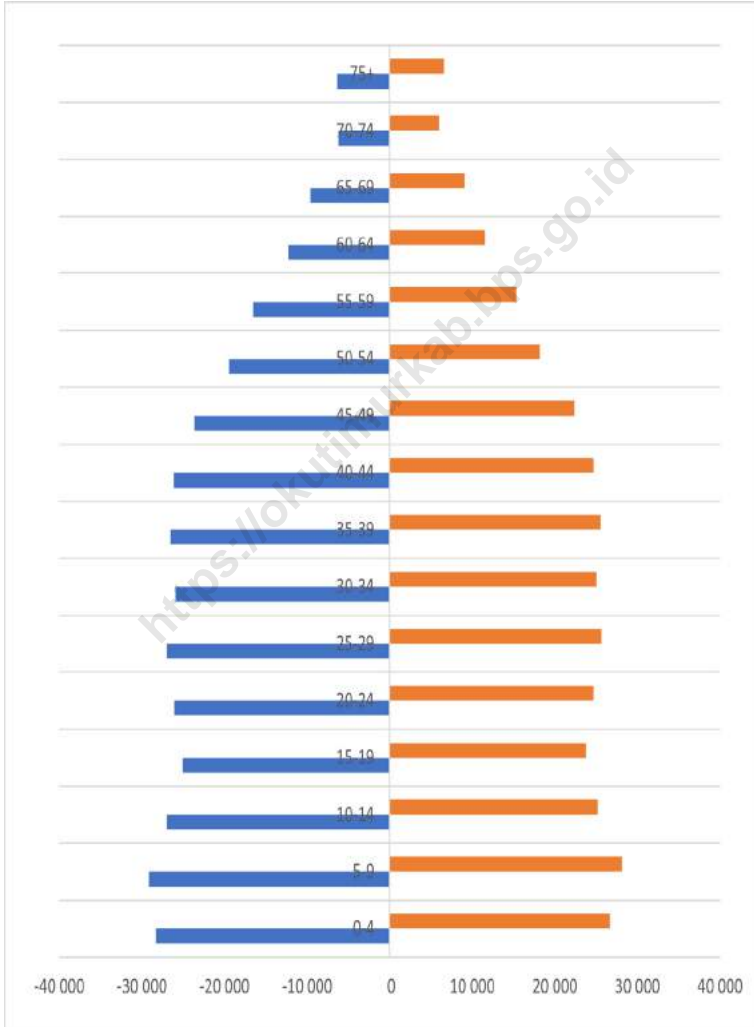


Sumber/Source : BPS, Proyeksi Penduduk/BPS-Statistics Indonesia



**Gambar** 3.2  
**Figures**

**Jumlah Penduduk Menurut Kelompok Umur dan Jenis Kelamin di Kabupaten Ogan Komering Ulu Timur, 2021 (jiwa)/ Population by Age Groups and Sex in Ogan Komering Ulu Timur Regency, 2021 (life)**



Sumber/Source : BPS, Proyeksi Penduduk/BPS-Statistics Indonesia

### 3.1 PENDUDUK POPULATION

**Tabel**  
**Table** 3.1.1

**Penduduk, Laju Pertumbuhan Penduduk, Distribusi Persentase Penduduk, Kepadatan Penduduk, Rasio Jenis Kelamin Penduduk Menurut Kecamatan di Kabupaten Ogan Komering Ulu Timur, 2021**  
*Population, Population Growth Rate, Percentage Distribution of Population, Population Density, and Population Sex Ratio by Subdistrict in Ogan Komering Ulu Timur Regency, 2021*

Kecamatan Subdistrict	Penduduk (jiwa) Population (life)	Laju Pertumbuhan Penduduk per Tahun 2020–2021 Annual Population Growth Rate (%) 2020–2021
(1)	(2)	(3)
Martapura	55 325	0,95
Bunga Mayang	17 545	0,49
Jaya Pura	15 035	0,52
Buay Pemuka Peliung	33 855	0,36
Buay Madang	37 221	0,50
Buay Madang Timur	56 535	0,46
Buay Pemuka Bangsa Raja	11 946	0,27
Madang Suku II	30 497	0,41
Madang Suku III	25 424	0,51
Madang Suku I	35 610	0,33
Belitang Madang Raya	44 892	0,42
Belitang	51 689	0,76
Belitang Jaya	20 381	0,42
Belitang III	35 569	0,44
Belitang II	42 137	0,42
Belitang Mulya	20 818	0,40
Semendawai Suku III	39 401	0,46
Semendawai Timur	33 405	0,32
Cempaka	25 744	0,45
Semendawai Barat	20 033	0,40
<b>Ogan Komering Ulu Timur</b>	<b>653 062</b>	<b>0,49</b>

Lanjutan Tabel/*Continued Table* 3.1.1

<b>Kecamatan Subdistrict</b>	<b>Persentase Penduduk Percentage of Total Population</b>	<b>Kepadatan Penduduk per km<sup>2</sup> Population Density per sq.km</b>
(1)	(7)	(8)
Martapura	8,47	541,55
Bunga Mayang	2,69	154,53
Jaya Pura	2,30	65,32
Buay Pemuka Peliung	5,18	219,65
Buay Madang	5,70	325,47
Buay Madang Timur	8,66	361,82
Buay Pemuka Bangsa Raja	1,83	61,91
Madang Suku II	4,67	235,79
Madang Suku III	3,89	130,17
Madang Suku I	5,45	168,57
Belitang Madang Raya	6,87	274,42
Belitang	7,91	145,81
Belitang Jaya	3,12	221,60
Belitang III	5,45	231,16
Belitang II	6,45	274,35
Belitang Mulya	3,19	452,86
Semendawai Suku III	6,03	132,32
Semendawai Timur	5,12	182,27
Cempaka	3,94	254,89
Semendawai Barat	3,07	89,04
<b>Ogan Komering Ulu Timur</b>	<b>100,00</b>	<b>193,79</b>

Lanjutan Tabel/Continued Table 3.1.1

Kecamatan Subdistrict	Rasio Jenis Kelamin Penduduk Population Sex Ratio
(1)	(11)
Martapura	104,70
Bunga Mayang	106,00
Jaya Pura	112,51
Buay Pemuka Peliung	104,85
Buay Madang	103,73
Buay Madang Timur	103,49
Buay Pemuka Bangsa Raja	103,65
Madang Suku II	102,48
Madang Suku III	104,85
Madang Suku I	107,98
Belitang Madang Raya	105,57
Belitang	103,26
Belitang Jaya	105,04
Belitang III	104,93
Belitang II	105,51
Belitang Mulya	103,10
Semendawai Suku III	105,81
Semendawai Timur	107,67
Cempaka	109,51
Semendawai Barat	106,36
<b>Ogan Komering Ulu Timur</b>	<b>105,23</b>

Sumber/Source: BPS-Proyeksi Penduduk

**Tabel**  
**Table** 3.1.2

**Jumlah Penduduk Menurut Kelompok Umur dan Jenis Kelamin di Kabupaten Ogan Komering Ulu Timur, 2021**  
*Population by Age Groups and Sex in Ogan Komering Ulu Timur Regency, 2021*

Kelompok Umur <i>Age Groups</i>	Jenis Kelamin/Sex		
	Laki-Laki <i>Male</i>	Perempuan <i>Female</i>	Jumlah <i>Total</i>
(1)	(2)	(3)	(4)
0–4	28 291	26 653	54 944
5–9	29 133	28 148	57 281
10–14	26 962	25 193	52 155
15–19	25 039	23 724	48 763
20–24	26 077	24 676	50 753
25–29	26 963	25 590	52 553
30–34	25 945	25 018	50 963
35–39	26 508	25 496	52 004
40–44	26 119	24 705	50 824
45–49	23 573	22 368	45 941
50–54	19 435	18 168	37 603
55–59	16 528	15 319	31 847
60–64	12 225	11 529	23 754
65–69	9 574	9 075	18 649
70–74	6 163	5 992	12 155
75+	6 321	6 552	12 873
<b>Ogan Komering Ulu Timur</b>	<b>334 856</b>	<b>318 206</b>	<b>653 062</b>

Sumber/Source: BPS-Proyeksi Penduduk

### 3.2 KETENAGAKERJAAN EMPLOYMENT

**Tabel 3.2.1** Jumlah Penduduk Berumur 15 Tahun Keatas Menurut Jenis Kegiatan Selama Seminggu yang Lalu dan Jenis Kelamin di Kabupaten Ogan Komering Ulu Timur, 2021  
*Population Aged 15 Years and Over by Type of Activity During The Previous Week and Sex in Ogan Komering Ulu Timur Regency, 2021*

Kegiatan Utama <i>Main Activity</i>	Jenis Kelamin/Sex		
	Laki-Laki <i>Male</i>	Perempuan <i>Female</i>	Laki-Laki+ Perempuan <i>Male+Female</i>
(1)	(2)	(3)	(4)
<b>I. Angkatan Kerja/<i>Economically Active</i></b>	227 635	139 205	366 840
1. Bekerja/ <i>Working</i>	220 878	134 307	355 185
2. Pengangguran Terbuka/ <i>Unemployment</i>	6 757	4 898	11 655
<b>II. Bukan Angkatan Kerja/<i>Not Economically Active</i></b>	34 815	112 794	147 609
1. Sekolah/ <i>Attending School</i>	13 432	17 025	30 457
2. Mengurus Rumah Tangga/ <i>Housekeeping</i>	7 713	87 304	95 017
3. Lainnya/ <i>Others</i>	13 670	8 465	22 135
<b>Jumlah/<i>Total</i></b>	262 450	251 999	514 449

Sumber/Source: BPS, Survei Angkatan Kerja Nasional (Sakernas) Agustus/BPS-Statistics Indonesia, August National Labor Force Survey

**Tabel** 3.2.2  
**Table**

**Penduduk Berumur 15 Tahun ke Atas Menurut Pendidikan Tertinggi yang Ditamatkan dan Jenis Kegiatan Selama Seminggu yang Lalu di Kabupaten Ogan Komering Ulu Timur, 2021**  
*Population 15 Years of Age and Over by Educational Attainment and Type of Activity During the Previous Week*

Pendidikan Tertinggi yang Ditamatkan <sup>1</sup> <i>Educational Attainment<sup>1</sup></i>	Angkatan Kerja/ <i>Economically Active</i>			Persentase Bekerja terhadap Angkatan Kerja <i>Percentage of Working to Economically Active</i>
	Bekerja <i>Working</i>	Pengangguran <sup>2</sup> <i>Unemployment<sup>2</sup></i>	Jumlah Angkatan Kerja <i>Total of Economically Active</i>	
(1)	(2)	(3)	(4)	(5)
0	151 137	721	151 858	99,53
1	74 574	1 106	75 680	98,54
2	102 967	8 782	111 749	92,14
3	26 507	1 046	27 553	96,20
<b>Jumlah/Total</b>	355 185	11 655	366 840	96,82

Lanjutan Tabel/*Continued Table 3.2.2*

Pendidikan Tertinggi yang Ditamatkan <sup>1</sup> <i>Educational Attainment <sup>1</sup></i>	Bukan Angkatan Kerja <i>Not Economically Active</i>	Jumlah <i>Total</i>	Persentase Angkatan Kerja terhadap Penduduk Usia Kerja <i>Percentage of Economically Active to Working Age Population</i>
(1)	(6)	(7)	(8)
0	67 120	218 978	69,35
1	44 875	120 555	62,78
2	33 355	145 104	77,01
3	2 259	29 812	92,42
<b>Jumlah/Total</b>	147 609	514 449	71,31

Catatan/Note: <sup>1</sup> 0. ≤ Sekolah Dasar (SD)/≤ *Primary School*  
 1. Sekolah Menengah Pertama/*Junior High School*  
 2. Sekolah Menengah Atas/*Senior High School*  
 3. Perguruan Tinggi/*Collage*  
<sup>2</sup> 1. Mencari pekerjaan/*Looking for work*  
 2. Mempersiapkan usaha/*Establishing a new business/firm*  
 3. Merasa tidak mungkin mendapat pekerjaan/*Feeling hopeless in looking for work (discouraged job seekers)*  
 4. Sudah punya pekerjaan tetapi belum mulai bekerja/*Having job already but not starting to work yet*  
 Sumber/Source: BPS, Survei Angkatan Kerja Nasional (Sakernas) Agustus/BPS-Statistics Indonesia, August National Labor Force Survey



**Tabel**  
**Table** 3.2.3

**Penduduk Berumur 15 Tahun Ke Atas yang Bekerja Selama Seminggu yang Lalu Menurut Status Pekerjaan Utama dan Jenis Kelamin di Kabupaten Ogan Komering Ulu Timur, 2021**  
*Population 15 Years of Age and Over who Worked During The Previous Week by Main Employment Status and Sex in Ogan Komering Ulu Timur Regency, 2021*

<b>Status Pekerjaan Utama</b> <i>Main Employment Status</i>	<b>Laki-Laki</b> <i>Male</i>	<b>Perempuan</b> <i>Female</i>	<b>Jumlah</b> <i>Total</i>
(1)	(2)	(3)	(4)
Berusaha sendiri <i>Own account worker</i>	37 339	22 914	60 253
Berusaha dibantu buruh tidak tetap/buruh tidak dibayar <i>Employer assisted by temporary worker/unpaid worker</i>	56 590	18 848	75 438
Berusaha dibantu buruh tetap/buruh dibayar <i>Employer assisted by permanent worker/paid worker</i>	8 578	2 005	10 583
Buruh/Karyawan/Pegawai/ <i>Employee</i>	58 104	29 578	87 682
Pekerja bebas <i>Casual worker</i>	38 170	10 111	48 281
Pekerja keluarga/tak dibayar <i>Family worker/unpaid worker</i>	22 097	50 851	72 948
<b>Jumlah/Total</b>	<b>220 878</b>	<b>134 307</b>	<b>355 185</b>

Sumber/Source: BPS, Survei Angkatan Kerja Nasional (Sakernas) Agustus/BPS-Statistics Indonesia, August National Labor Force Survey



# 04

## SOSIAL DAN KESEJAHTERAAN RAKYAT SOCIAL AND WELFARE



**Rp362.446,-**  
(kapita/bulan)

**Garis  
Kemiskinan**

**72,89**  
(ribu jiwa)

**Jumlah  
Penduduk Miskin**





**PENJELASAN TEKNIS**

1. Tidak/belum pernah sekolah adalah mereka yang tidak pernah atau belum pernah terdaftar dan tidak pernah atau belum pernah aktif mengikuti pendidikan di suatu jenjang pendidikan formal. Termasuk juga yang tamat/belum tamat taman kanak-kanak tetapi tidak melanjutkan ke sekolah dasar.
2. Masih bersekolah adalah mereka yang terdaftar dan aktif mengikuti pendidikan formal dan nonformal (Paket A, B, atau C), baik pendidikan dasar, menengah maupun pendidikan tinggi. Bagi mahasiswa yang sedang cuti dianggap masih bersekolah.
3. Tidak bersekolah lagi adalah mereka yang pernah terdaftar dan aktif mengikuti pendidikan di suatu jenjang pendidikan formal dan nonformal (Paket A, B, atau C), tetapi pada saat pencacahan tidak lagi terdaftar dan tidak aktif mengikuti pendidikan.
4. Tamat sekolah adalah menyelesaikan pelajaran yang ditandai dengan lulus ujian akhir pada kelas atau tingkat terakhir suatu jenjang pendidikan di sekolah negeri maupun swasta dengan mendapatkan tanda tamat belajar/ijazah. Seseorang yang belum mengikuti pelajaran pada kelas tertinggi tetapi telah mengikuti ujian akhir dan lulus dianggap tamat sekolah.

**TECHNICAL NOTES**

1. *Not/never attending school is someone who has never attended or never been registered in a formal education, such as primary, secondary, and tertiary education. Those who just completed kindergarten are considered as never attended school.*
2. *Attending school is someone who is currently attending primary, secondary, or tertiary education, including package A, package B, or package C. College student who postpones his/her study is considered as attending school.*
3. *Not attending school anymore is someone who had enrolled and participated in formal and non-formal education in the past including package A, package B, or package C, but currently does not attend school.*
4. *Completed particular level of education is someone who has completed particular level of education in private or public school and accepting graduation certificate. Someone who has never attended the highest grade but passed the final exam is considered as completed particular level of education.*

5. Dapat membaca dan menulis artinya dapat membaca dan menulis kata-kata/kalimat sederhana dengan suatu aksara tertentu.
  6. Jalur Pendidikan di Indonesia terdiri atas 1) pendidikan formal, 2) pendidikan nonformal, dan 3) pendidikan informal yang ketiganya dapat saling melengkapi dan memperkaya (Undang-Undang No. 20 Tahun 2018 tentang Sistem Pendidikan Nasional).
  7. Jenjang Pendidikan Formal terdiri atas pendidikan dasar, pendidikan menengah, dan pendidikan tinggi. Jenis pendidikan yang diajarkan mencakup pendidikan umum, kejuruan, akademik, profesi, vokasi, keagamaan, dan khusus.
  8. Pendidikan Dasar berbentuk Sekolah Dasar (SD) dan Madrasah Ibtidaiyah (MI) atau bentuk lain yang sederajat serta Sekolah Menengah Pertama (SMP) dan Madrasah Tsanawiyah (MTs), atau bentuk lain yang sederajat.
  9. Pendidikan Menengah berbentuk Sekolah Menengah Atas (SMA), Madrasah Aliyah (MA), Sekolah Menengah Kejuruan (SMK), dan Madrasah Aliyah Kejuruan (MAK), atau bentuk lain yang sederajat.
  10. Pendidikan Tinggi merupakan jenjang pendidikan setelah pendidikan menengah yang mencakup program pendidikan diploma, sarjana, magister,
5. *Able to read and write is the ability to read and write at least a simple sentence in any letter of alphabets.*
  6. *The Education System in Indonesia consists of 1) a formal education, 2) non-formal education, and 3) informal education that all three can be complementary and enriching (Law No. 20 Year 2018 about The National Education System).*
  7. *The Formal Education Level consists of primary education, secondary education, and high education. The kind of education that taught consists of general education, vocational, academic, professional, religious, and specific education.*
  8. *The Primary Education consists of Elementary School and Islamic Elementary School or other equivalent forms and Junior High School and MTs, or other equivalent forms.*
  9. *The Secondary Education consists of the senior high school, MA, Vocational School, and Vocational Madrasah Aliyah, or other equivalent forms.*
  10. *The High Education consists of the education level after the secondary education that consists of diplomas, bachelor, master, specialist, and doctoral degrees that are held by*

spesialis, dan doktor yang diselenggarakan oleh perguruan tinggi. Perguruan tinggi dapat berbentuk akademi, politeknik, sekolah tinggi, institut, atau universitas.

11. Rumah Sakit adalah tempat pemeriksaan dan perawatan kesehatan, biasanya berada di bawah pengawasan dokter/tenaga medis, yang melayani penderita yang sakit untuk berobat rawat jalan atau rawat inap.
12. Rumah Sakit Bersalin adalah rumah sakit khusus untuk persalinan, dilengkapi pelayanan spesialis pemeriksaan kehamilan, persalinan, rawat inap dan rawat jalan ibu dan anak yang berada di bawah pengawasan dokter spesialis kandungan.
13. Rumah Bersalin adalah sarana pelayanan kesehatan dengan izin sebagai rumah bersalin, dilengkapi pelayanan pemeriksaan kehamilan, persalinan serta pemeriksaan ibu dan anak yang berada di bawah pengawasan bidan senior
14. Poliiklinik adalah sarana kesehatan untuk pelayanan berobat jalan, biasanya berada di bawah pengawasan dokter/tenaga medis.
15. Puskesmas (Pusat Kesehatan Masyarakat) adalah unit pelaksana teknis dinas kesehatan Kecamatan yang mempunyai fungsi utama sebagai penyelenggara

*the college. The colleges can be academy, polytechnic, high school, institute, or university.*

11. *Hospital is a place for health check, usually controlled/supervised by doctors/medical personnel to serve the ill patients to get outpatient or inpatient treatment services.*
12. *Maternity Hospital is a specialized hospital for childbirth, has specialist inspection service to pregnancy, childbirth, hospitalization and outpatient for mothers and children that is under the supervision of an obstetrician.*
13. *Maternity House is health care facility with a license as a maternity house, equipped with prenatal care, childbirth and examination of mothers and children which is under the supervision of a senior midwife.*
14. *Polyclinic is a health facility in which to get outpatient services, usually under the control of doctor/medical personnel.*
15. *Public Health Center is technical implementation unit of regency health department that have the primary function as a first-level health care providers. The*

pelayanan kesehatan tingkat pertama. Wilayah kerja puskesmas maksimal adalah satu kecamatan dan untuk dapat menjangkau wilayah kerjanya, puskesmas mempunyai jaringan pelayanan yang meliputi unit Puskesmas Pembantu (Pustu), unit Puskesmas Keliling (Puskel), dan unit bidan desa/komunitas (Peraturan Menteri Kesehatan RI No. 75 Tahun 2015 Tentang Pusat Kesehatan Masyarakat).

16. Apotek adalah suatu tempat tertentu yang digunakan untuk melakukan pekerjaan kefarmasian, dan penyaluran/penjualan obat atau bahan farmasi dan perbekalan kesehatan lainnya kepada masyarakat yang dikelola oleh tenaga apoteker (Peraturan Menteri Kesehatan RI No. 1332 Tahun 2002 Tentang Perubahan Atas Peraturan Menteri Kesehatan RI No. 922/MENKES/PER/X/1993 Tentang Ketentuan dan Tata Cara Pemberian Izin Apotek).
17. Imunisasi adalah memasukkan kuman atau racun penyakit tertentu yang sudah dilemahkan (vaksin) ke dalam tubuh dengan cara disuntik atau diminum (diteteskan dalam mulut) dengan maksud agar terjadi kekebalan tubuh terhadap penyakit tersebut.
18. Keluhan kesehatan adalah keadaan seseorang yang mengalami gangguan kesehatan atau kejiwaan, baik karena

*working area standard of public health center is one district and to reach their working areas, public health centers have a service network covering subsidiary of public health center, mobile public health center units, and midwife units (Regulation of the Minister of Health of Indonesia Number 75 Year 2015 about Public Health Center).*

16. *Pharmacy is a specific place that is used for pharmaceutical jobs, and distribution/sale of drugs/ pharmaceuticals and other medical supplies to people that are administered by trained pharmacist (Regulation of the Minister of Health of Indonesia Number 1332 Year 2002 about the Changes of Regulation of the Minister of Health of Indonesia Number 922/MENKES/PER/X/1993 about Pro- vision and Procedures for Administration of Licensed Pharmacies).*
17. *Immunization is putting enervated microbe of a certain disease into human body by injection or drinking (dropping into mouth) to make the body immune to that disease.*
18. *Health complaint is a condition where a person has health or mental problems because of acute illness, chronically illness, accident,*



- penyakit akut, penyakit kronis, kecelakaan, kriminal, atau hal lain.
19. Mengobati sendiri adalah upaya oleh anggota rumah tangga/keluarga dengan melakukan pengobatan sendiri tanpa datang ke tempat fasilitas kesehatan atau memanggil dokter/petugas kesehatan ke rumahnya (misal minum obat modern, jamu, kerokan, kompres, kop, pijat) agar sembuh atau menjadi lebih ringan keluhan kesehatannya.
  20. Angka penemuan kasus tuberkulosis adalah jumlah kasus baru tuberkulosis (TB) dan kasus TB yang didiagnosis kambuh yang diobati dalam program penanggulangan TB nasional dan dilaporkan kepada WHO, dibagi dengan perkiraan WHO terhadap jumlah kasus insiden tuberkulosis pada tahun yang sama, dinyatakan sebagai persentase.
  21. Angka keberhasilan pengobatan tuberkulosis smear positive/Basil Tahan Asam (BTA) positif adalah proporsi (dinyatakan sebagai persentase) kasus TB BTA positif yang terdaftar di bawah program pengendalian TB nasional pada tahun tertentu yang dinyatakan berhasil menyelesaikan pengobatan. Dengan atau tanpa bukti bakteriologi keberhasilan ("sembuh" dan "menyelesaikan pengobatan" masing-masing).
  22. Kasus kumulatif AIDS adalah kumulatif kasus AIDS sampai dengan referensi waktu tertentu.
- crimes, or others.*
19. *Self treatment is an effort of household members/family to have a health treatment by themselves without visiting health facilities or a doctor/health personnel (for instance, by taking modern medicine, herb medicine, chief with a coin, compress, cupping suction, massage) in order to recover from illness or reduce the health complaint.*
  20. *The case detection rate for all forms of tuberculosis is the number of new and replase tuberculosis cases diagnosed and treated in national tuberculosis control programmes and notified to WHO, divided by WHO's estimate of the number of incident tuberculosis cases for the same year, expressed as a percentage.*
  21. *The treatment success rate for new pulmonary smear-positive tuberculosis cases is the proportion (expressed as a percentage) of new smear-positive tuberculosis cases registered under a national tuberculosis control programme in a given year that succesfully completed treatment. With or without bacteriological evidence of succes ("cured" and "treatment completed" respectively).*
  22. *Cummulative AIDS case is cummmulative AIDS cases with reference to a particular time.*

23. BCG (*Bacillus Calmette Guerin*) merupakan vaksinasi untuk mencegah penyakit TBC, diberikan pada bayi baru lahir atau anak, dengan suntikan pada kulit pangkal lengan atas. Bekas suntikan kemudian akan membentuk tonjolan kecil jaringan parut pada kulit lengan atas. Suntikan BCG diberikan kepada anak sebanyak 1 kali.
  24. DPT (*Difteri, Pertusis, Tetanus*) merupakan vaksin untuk mencegah penyakit Difteri, Pertusis, dan Tetanus yang diberikan pada bayi berumur 3 bulan ke atas, dengan suntikan pada paha, diulang 1 bulan dan 2 bulan kemudian, sehingga suntikan imunisasi DPT lengkap pada balita berjumlah 3 kali (kadang-kadang selang waktu antar suntikan bisa lebih dari 1 bulan).
  25. Luas lantai adalah luas lantai yang ditempati dan digunakan untuk keperluan sehari-hari (sebatas atap).
  26. Air leding adalah sumber air yang berasal dari air yang telah melalui proses penjernihan dan penyehatan sebelum dialirkan kepada konsumen melalui instalasi berupa saluran air. Sumber air ini biasanya diusahakan oleh PAM/PDAM/BPAM. Termasuk dalam hal ini air leding yang didapat secara eceran.
  27. Sumur terlindung adalah air yang
23. *BCG (Bacillus Calmette Guerin) is a vaccine to prevent TBC disease, given to newborns or children, by injection at the base of the skin of the upper arm. Injection site will form little bumps of scar tissue in the skin of the upper arm. BCG injections given to children 1 times.*
  24. *DPT (Diphtheria, Pertussis, Tetanus) is a vaccine to prevent the diphtheria, pertussis, and tetanus disease, given to infants aged 3 months and above, with a shot in the thigh, repeated one month and two months later, so that the complete DPT immunization shots at toddler totaling 3 times (sometimes the time interval between injections can be more than 1 month).*
  25. *Floor area is the total area which is occupied and utilized daily.*
  26. *Pipe water is a water Source that comes from water that has been through a process of purification and sanitation before distribute to consumers through an instalation of water lines. This water Source is usually distributed by PAM/ PDAM/ BPAM. This include a pipe water that sold at retail.*
  27. *Protected wells is water that comes*

berasal dari dalam tanah yang digali dan lingkaran sumur tersebut dilindungi oleh tembok paling sedikit 0,8 meter di atas tanah dan 3 meter ke bawah tanah, serta ada lantai semen sejauh 1 meter dari lingkaran sumur.

28. Status penguasaan bangunan tempat tinggal milik sendiri adalah jika tempat tinggal tersebut pada waktu pencacahan betul-betul sudah milik kepala rumah tangga atau salah seorang anggota rumah tangga. Rumah yang dibeli secara angsuran melalui kredit bank atau rumah dengan status sewa beli dianggap rumah milik sendiri.
  29. Bencana Alam adalah peristiwa atau serangkaian peristiwa yang mengancam dan mengganggu kehidupan/ penghidupan masyarakat yang disebabkan oleh faktor alam antara lain berupa gempa bumi, tsunami, gunung meletus, banjir, kekeringan, angin topan, dan tanah longsor sehingga mengakibatkan kerugian materi maupun non-materi.
  30. Korban meninggal adalah orang yang dilaporkan tewas atau meninggal dunia akibat bencana.
  31. Korban hilang adalah orang yang dilaporkan hilang atau tidak ditemukan atau tidak diketahui keberadaannya setelah terjadi bencana.
  32. Korban luka/sakit adalah orang yang mengalami luka-luka atau
28. *Own ownership property status is a status of dwelling occupied belongs to the head of household or one of the household member. Houses bought through bank credit or houses with leasing status were also categorized as an own property.*
  29. *Natural Disaster is an event or series of events that threaten and disrupt the lives and livelihoods caused by natural factors such as: earthquake, tsunami, volcanic eruption, flood, flash flood, drought, typhoon/ cyclone, and landslide so it can lead to result in loss of material and non-material.*
  30. *Fatality is a person reported killed or death in the wake of a disaster.*
  31. *Missing person is a person reported missing or who cannot be located or who cannot be accounted for in the wake of a disaster.*
  32. *Casualty is a person suffering injury or illness, in a state of light*

- sakit, dalam keadaan luka ringan, luka sedang maupun luka parah/berat, baik yang berobat jalan maupun rawat inap.
33. Rusak Berat adalah kriteria kerusakan yang mengakibatkan bangunan roboh atau sebagian besar komponen struktur rusak.
  34. Rusak sedang adalah kriteria kerusakan yang mengakibatkan sebagian kecil komponen struktur rusak, dan komponen penunjang rusak namun bangunan masih tetap berdiri.
  35. Rusak ringan adalah kriteria kerusakan yang mengakibatkan sebagian komponen struktur retak (struktur masih bisa digunakan) dan bangunan masih tetap berdiri.
  36. Untuk mengukur kemiskinan, BPS menggunakan konsep kemampuan memenuhi kebutuhan dasar (basic needs approach). Dengan pendekatan ini, kemiskinan dipandang sebagai ketidakmampuan dari sisi ekonomi untuk memenuhi kebutuhan dasar makanan dan bukan makanan yang diukur dari sisi pengeluaran. Metode yang digunakan adalah menghitung Garis Kemiskinan (GK), yang terdiri dari dua komponen yaitu Garis Kemiskinan Makanan (GKM) dan Garis Kemiskinan Non-Makanan (GKNM). Penghitungan Garis Kemiskinan dilakukan secara terpisah untuk daerah perkotaan dan perdesaan.
33. *Severely damaged is the criteria of damage that resulted most buildings collapsed or damaged its structural components.*
  34. *Damaged is the criteria of damage that resulted defective fraction of structural components and supporting components damaged, but the building still stands.*
  35. *Lightly damaged is the criteria of damage that resulted partially cracked structural components, but the structure still can be used and the building still stands.*
  36. *To measure poverty, BPS-Statistics Indonesia has used the concept of basic needs approach. Therefore, poverty is viewed as economic inability to fulfill food and non-food basic needs which are measured by consumption/expenditure. The method used is calculating poverty line, which consists of two components that are Food Poverty Line (FPL) and Non-Food Poverty Line (NFPL). The poverty line was calculated separately for urban and rural areas.*

37. Penduduk miskin adalah penduduk yang memiliki rata-rata pengeluaran per kapita per bulan di bawah Garis Kemiskinan.
38. Garis Kemiskinan Makanan (GKM) merupakan nilai pengeluaran kebutuhan minimum makanan yang disetarakan dengan 2.100 kkalori per kapita per hari. Garis Kemiskinan Non-Makanan (GKNM) adalah kebutuhan minimum untuk perumahan, sandang, pendidikan, kesehatan, dan kebutuhan dasar lainnya.
39. Head Count Index (HCI-P0) adalah persentase penduduk miskin yang berada di bawah Garis Kemiskinan (GK).
40. Indeks Kedalaman Kemiskinan (PovertyGapIndex-P1) merupakan ukuran rata-rata kesenjangan pengeluaran masing-masing penduduk miskin terhadap garis kemiskinan. Semakin tinggi nilai indeks, semakin jauh rata-rata pengeluaran penduduk dari garis kemiskinan.
41. Indeks Keparahan Kemiskinan (Poverty Severity Index-P2) memberikan gambaran mengenai penyebaran pengeluaran di antara penduduk miskin. Semakin tinggi nilai indeks, semakin tinggi ketimpangan pengeluaran di antara penduduk miskin.
37. *A person whose expenditure per capita per month is below the poverty line is considered to be poor.*
38. *The Food Poverty Line refers to the daily minimum requirement of 2,100 kcal per capita per day. The Non-Food Poverty Line refers to the minimum requirement for household necessities for clothing, education, health, and other basic individual needs.*
39. *Head Count Index (HCI-P0) simply measures the percentage of the population that is counted as poor, often denoted by P0.*
40. *Poverty Gap Index-P1 measures the extent to which individuals fall below the poverty line (the poverty gaps) as a proportion of the poverty line. Higher value of the index shows that the gap between average expenditure of the poor and the poverty line is wider.*
41. *Poverty Severity Index-P2 describes inequality among the poor. This is simply a weighted sum of poverty gaps (as a proportion of the poverty line), where the weights are the proportionate poverty gaps themselves. Hence, by squaring the poverty gap index, the measure implicitly puts more weight on observations that fall well below the poverty line. Higher value of the index shows that inequality among the poor is higher.*

42. Indeks Pembangunan Manusia (IPM) menjelaskan bagaimana penduduk dapat mengakses hasil pembangunan dalam memperoleh pendapatan, kesehatan, pendidikan dan sebagainya. IPM diperkenalkan oleh UNDP pada tahun 1990 dan dipublikasikan secara berkala dalam laporan tahunan Human Development Report (HDR). IPM dibentuk oleh 3 (tiga) dimensi dasar: Umur panjang dan hidup sehat; pengetahuan; dan standar hidup layak.
42. *The Human Development Index (HDI) explains how people can access development results in obtaining income, health, education and so forth. HDI was introduced by United Nations Development Programme (UNDP) in 1990 and published periodically in the annual report of the Human Development Report. HDI was formed by three basic dimensions: a long and healthy life; knowledge; and a decent standard of living.*

**ULASAN****DESCRIPTION**

Pendidikan di Kabupaten Ogan Komering Ulu Timur berdasarkan Survei Sosial Ekonomi Nasional 2021 menunjukkan bahwa Angka Partisipasi Murni (APM) di jenjang pendidikan Sekolah Dasar, Sekolah Menengah Pertama, maupun Sekolah Menengah Atas menunjukkan perlu didorong agar dapat mengalami peningkatan.

Angka APM yang paling tinggi adalah untuk jenjang Sekolah Dasar yaitu 99,48 persen. Sedangkan untuk jenjang SMP dan SMA masing masing 75,68 persen dan 53,57 persen. Sedangkan Angka Partisipasi Kasar (APK) yang paling tinggi pada jenjang Sekolah Dasar yaitu 112,07 persen Sedangkan untuk jenjang SMP dan SMA masing masing sebesar 94,00 persen dan 69,62 persen

Berdasarkan data dari Kementerian Pendidikan dan Kebudayaan, sarana pendidikan berupa bangunan sekolah di Kabupaten Ogan Komering Ulu Timur sebanyak 407 unit SD, Sedangkan SMP sebanyak 88 unit, serta SMA dan SMK masing-masing 36 unit. Selain sarana pendidikan, Kabupaten OKU Timur juga telah memiliki fasilitas kesehatan yang cukup memadai diantaranya Rumah Sakit Umum, Puskesmas, Rumah Bersalin, Apotek, dsb.

Berdasarkan indikator angka kemiskinan, Jumlah penduduk miskin di Kabupaten OKU Timur pada tahun 2021 sebanyak 72,89 ribu jiwa atau sekitar 10,60 persen dari total penduduk di Kabupaten.

*Education in Ogan Komering Ulu Timur Regency according to the National Socioeconomic Survey in 2020 shows that Net Participation Rate in Elementary, Primary and Highschool is need to be encouraged in order can be improved.*

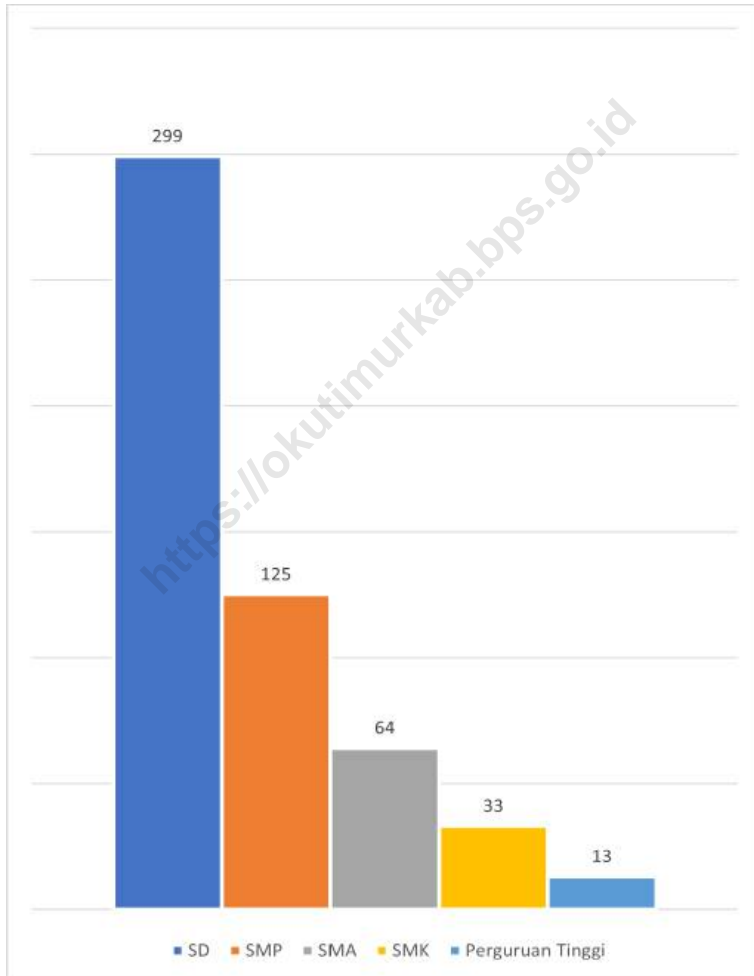
*The highest rate is for Elementary School which is 99.48% while Primary and Highschool are 75.68% and 53.57%. Gross Participation Rate for Elementary School which is 112.07%, Primary and Highschool are 94.00% and 69.62%.*

*Based on data from the Ministry of Education and Culture, educational facilities in Ogan Komering Ulu Timur Regency are 407 units Primary School, while Junior High School are 88 units, and Senior High School and Vocational School are 36 units each. Apart from educational facilities, OKU Timur Regency also has many health facilities such as : Hospital, Public Health Center, Labor House, Apotek, etc.*

*Based on the poverty rate indicator, the number of poor people in OKU Timur Regency in 2021 is 72.89 thousand people or about 10.60 percent of the total population in the Regency.*

**Gambar** 4.1  
**Figures**

**Jumlah Desa<sup>1</sup>/Kelurahan yang Memiliki Fasilitas Sekolah Menurut Tingkat Pendidikan di Kabupaten Ogan Komering Ulu Timur, 2021/ *Number of Villages<sup>1</sup> Having Educational Facilities by Educational Level in Ogan Komering Ulu Timur Regency, 2021***

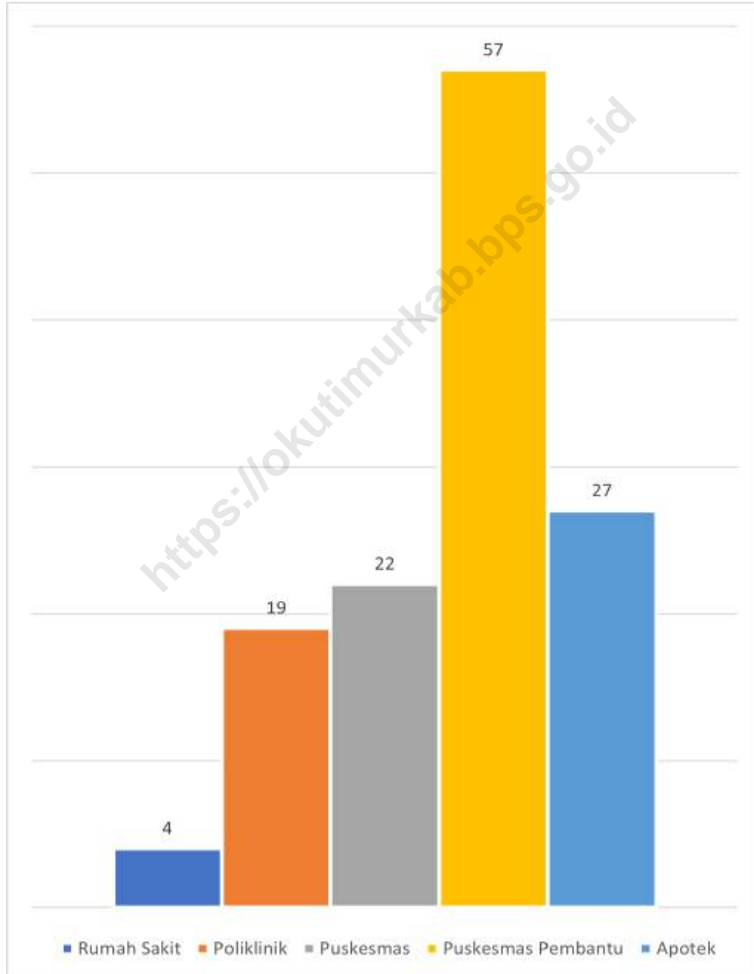


Sumber/Source : BPS, Pendataan Potensi Desa (Podes)/ BPS-Statistics Indonesia, Village Potential Data Collection



**Gambar** 4.2  
**Figures**

**Jumlah Desa/Kelurahan yang Memiliki Sarana Kesehatan Menurut Jenis Sarana di Kabupaten Ogan Komering Ulu Timur, 2021/ *Number of Villages Having Educational Facilities by Educational Level in Ogan Komering Ulu Timur Regency, 2021***



Sumber/Source : BPS, Pendataan Potensi Desa (Podes)/ BPS-Statistics Indonesia, Village Potential Data Collection

#### 4.1 PENDIDIKAN EDUCATION

**Tabel 4.1.1** Jumlah Sekolah, Guru, dan Murid Taman Kanak-Kanak (TK) di Bawah Kementerian Pendidikan dan Kebudayaan Menurut Kecamatan di Kabupaten Ogan Komering Ulu Timur, 2020/2021 dan 2021/2022  
*Number of Schools, Teachers, and Pupils in Kindergarten Under The Ministry of Education and Culture by Subdistrict in Ogan Komering Ulu Timur Regency, 2020/2021 and*

Kecamatan Subdistrict	Sekolah/Schools					
	Negeri/Public		Swasta/Private		Jumlah/Total	
	2020/2021	2021/2022	2020/2021	2021/2022	2020/2021	2021/2022
(1)	(2)	(3)	(4)	(5)	(6)	(7)
Martapura	2	2	23	23	25	25
Bunga Mayang	1	1	2	2	3	3
Jaya Pura	-	-	3	3	3	3
Buay Pemuka Peliung	2	2	6	6	8	8
Buay Madang	1	1	16	16	17	17
Buay Madang Timur	1	1	20	20	21	21
Buay Pemuka Bangsa Raja	-	-	-	-	-	-
Madang Suku II	1	1	4	3	5	4
Madang Suku III	-	-	14	13	14	13
Madang Suku I	-	-	12	13	12	13
Belitang Madang Raya	-	-	14	14	14	14
Belitang	1	1	16	16	17	17
Belitang Jaya	-	-	5	6	5	6
Belitang III	1	1	2	2	3	3
Belitang II	-	-	20	20	20	20
Belitang Mulya	1	1	3	2	4	3
Semendawai Suku III	-	-	3	3	3	3
Semendawai Timur	-	-	11	11	11	11
Cempaka	2	2	1	1	3	3
Semendawai Barat	1	1	2	2	3	3
<b>Ogan Komering Ulu Timur</b>	<b>14</b>	<b>14</b>	<b>177</b>	<b>176</b>	<b>191</b>	<b>191 0</b>

Lanjutan Tabel/*Continued Table 4.1.1*

Kecamatan Subdistrict	Guru <sup>1</sup> /Teachers <sup>1</sup>					
	Negeri/Public		Swasta/Private		Jumlah/Total	
	2020/2021	2021/2022	2020/2021	2021/2022	2020/2021	2021/2022
(1)	(8)	(9)	(10)	(11)	(12)	(13)
Martapura	9	7	90	82	99	89
Bunga Mayang	7	7	6	7	13	14
Jaya Pura	-	-	13	13	13	13
Buay Pemuka Peliung	9	9	21	21	30	30
Buay Madang	5	4	65	65	70	69
Buay Madang Timur	5	5	86	84	91	89
Buay Pemuka Bangsa Raja	-	-	-	-	-	-
Madang Suku II	7	7	12	8	19	15
Madang Suku III	-	-	47	40	47	40
Madang Suku I	-	-	46	49	46	49
Belitang Madang Raya	-	-	65	66	65	66
Belitang	7	7	102	88	109	95
Belitang Jaya	-	-	18	22	18	22
Belitang III	11	11	9	8	20	19
Belitang II	-	-	92	89	92	89
Belitang Mulya	9	10	13	11	22	21
Semendawai Suku III	-	-	11	11	11	11
Semendawai Timur	-	-	50	52	50	52
Cempaka	10	10	6	5	16	15
Semendawai Barat	4	2	5	6	9	8
<b>Ogan Komering Ulu Timur</b>	<b>83</b>	<b>79</b>	<b>757</b>	<b>727</b>	<b>840</b>	<b>806</b>

Lanjutan Tabel/Continued Table 4.1.1

Kecamatan Subdistrict	Murid/Pupils					
	Negeri/Public		Swasta/Private		Jumlah/Total	
	2020/2021	2021/2022	2020/2021	2021/2022	2020/2021	2021/2022
(1)	(14)	(15)	(16)	(17)	(18)	(19)
Martapura	66	58	750	625	816	683
Bunga Mayang	39	56	77	67	116	123
Jaya Pura	-	-	162	138	162	138
Buay Pemuka Peliung	63	79	248	278	311	357
Buay Madang	25	33	698	611	723	644
Buay Madang Timur	63	43	873	865	936	908
Buay Pemuka Bangsa Raja	-	-	-	-	-	-
Madang Suku II	82	82	118	104	200	186
Madang Suku III	-	-	379	347	379	347
Madang Suku I	-	-	553	524	553	524
Belitang Madang Raya	-	-	633	618	633	618
Belitang	41	57	820	696	861	753
Belitang Jaya	-	-	204	249	204	249
Belitang III	38	40	100	99	138	139
Belitang II	-	-	1 036	988	1 036	988
Belitang Mulya	89	98	145	110	234	208
Semendawai Suku III	-	-	109	107	109	107
Semendawai Timur	-	-	405	409	405	409
Cempaka	52	47	113	98	165	145
Semendawai Barat	16	18	39	28	55	46
<b>Ogan Komering Ulu Timur</b>	<b>574</b>	<b>611</b>	<b>7 462</b>	<b>6 961</b>	<b>8 036</b>	<b>7 572</b>

Catatan/Note: <sup>1</sup> Jumlah guru termasuk kepala sekolah dan guru/The total of teachers including headmaster and teacher

Sumber/Source: Kementerian Pendidikan dan Kebudayaan, Data Semester Ganjil/Ministry of Educations and Culture, Odd semester report data

**Tabel**  
**Table** 4.1.2

**Jumlah Sekolah, Guru, dan Murid Raudatul Athfal (RA)  
di Bawah Kementerian Agama Menurut Kecamatan di  
Kabupaten Ogan Komering Ulu Timur, 2019/2020 dan  
2020/2021**  
*Number of Schools, Teachers, and Pupils in Raudatul Athfal  
(RA) Under The Ministry of Religious Affairs by Subdistrict*

Kecamatan Subdistrict	Sekolah/Schools		Guru/Teachers		Murid/Pupils	
	2019/2020	2020/2021	2019/2020	2020/2021	2019/2020	2020/2021
(1)	(2)	(3)	(4)	(5)	(6)	(7)
Martapura	9	9	48	58	546	457
Bunga Mayang	1	1	5	7	65	34
Jaya Pura	1	1	5	5	56	94
Buay Pemuka Peliung	9	9	42	44	491	442
Buay Madang	6	7	31	36	338	364
Buay Madang Timur	8	7	32	36	290	311
Buay Pemuka Bangsa Raja	1	1	6	7	69	60
Madang Suku II	2	3	5	13	121	112
Madang Suku III	7	7	25	32	233	213
Madang Suku I	4	4	13	14	125	169
Belitang Madang Raya	2	2	8	7	73	97
Belitang	6	6	30	37	417	413
Belitang Jaya	1	1	4	4	22	20
Belitang III	4	5	24	21	295	260
Belitang II	7	6	22	33	295	296
Belitang Mulya	3	3	16	15	172	131
Semendawai Suku III	11	11	61	65	684	554
Semendawai Timur	4	4	11	12	174	104
Cempaka	-	-	-	-	-	-
Semendawai Barat	1	1	5	5	38	20
<b>Ogan Komering Ulu Timur</b>	<b>87</b>	<b>89</b>	<b>393</b>	<b>455</b>	<b>4 504</b>	<b>4 160</b>

Catatan/Note: Seluruh Raudatul Athfal (RA) berstatus swasta/All Raudatul Athfal (RA) are private

Sumber/Source: Kementerian Agama, Data Semester Ganjil/Ministry of Religious Affairs, Odd semester report data

**Tabel**  
**Table** 4.1.3

**Jumlah Sekolah, Guru, dan Murid Sekolah Dasar (SD)  
di Bawah Kementerian Pendidikan dan Kebudayaan  
Menurut Kecamatan di Kabupaten Ogan Komering Ulu  
Timur, 2020/2021 dan 2021/2022**  
*Number of Schools, Teachers, and Pupils in Primary Schools  
Under The Ministry of Education and Culture by Subdistrict  
in Ogan Komering Ulu Timur Regency, 2020/2021 and*

Kecamatan Subdistrict	Sekolah/Schools					
	Negeri/Public		Swasta/Private		Jumlah/Total	
	2020/2021	2021/2022	2020/2021	2021/2022	2020/2021	2021/2022
(1)	(2)	(3)	(4)	(5)	(6)	(7)
Martapura	25	24	3	3	28	27
Bunga Mayang	11	10	-	-	11	10
Jaya Pura	8	8	-	-	8	8
Buay Pemuka Peliung	18	18	-	-	18	18
Buay Madang	19	19	4	4	23	23
Buay Madang Timur	27	26	6	6	33	32
Buay Pemuka Bangsa Raja	10	10	-	-	10	10
Madang Suku II	25	25	-	-	25	25
Madang Suku III	18	17	-	-	18	17
Madang Suku I	24	24	-	-	24	24
Belitang Madang Raya	23	23	3	3	26	26
Belitang	23	22	5	5	28	27
Belitang Jaya	12	12	-	-	12	12
Belitang III	22	21	-	-	22	21
Belitang II	18	18	-	-	18	18
Belitang Mulya	12	12	2	2	14	14
Semendawai Suku III	25	25	-	-	25	25
Semendawai Timur	23	23	1	1	24	24
Cempaka	22	19	1	1	23	20
Semendawai Barat	17	16	-	-	17	16
<b>Ogan Komering Ulu Timur</b>	<b>382</b>	<b>372</b>	<b>25</b>	<b>25</b>	<b>407</b>	<b>397</b>

Lanjutan Tabel/Continued Table 4.1.3

Kecamatan Subdistrict	Guru <sup>1</sup> /Teachers <sup>1</sup>					
	Negeri/Public		Swasta/Private		Jumlah/Total	
	2020/2021	2021/2022	2020/2021	2021/2022	2020/2021	2021/2022
(1)	(8)	(9)	(10)	(11)	(12)	(13)
Martapura	346	346	43	40	389	386
Bunga Mayang	129	126	-	-	129	126
Jaya Pura	105	99	-	-	105	99
Buay Pemuka Peliung	217	204	-	-	217	204
Buay Madang	210	193	26	28	236	221
Buay Madang Timur	297	286	52	53	349	339
Buay Pemuka Bangsa Raja	92	86	-	-	92	86
Madang Suku II	233	223	-	-	233	223
Madang Suku III	183	173	-	-	183	173
Madang Suku I	233	217	-	-	233	217
Belitang Madang Raya	249	242	36	43	285	285
Belitang	301	295	62	69	363	364
Belitang Jaya	161	146	-	-	161	146
Belitang III	234	223	-	-	234	223
Belitang II	228	222	-	-	228	222
Belitang Mulya	136	129	17	17	153	146
Semendawai Suku III	280	290	-	-	280	290
Semendawai Timur	212	215	6	6	218	221
Cempaka	257	244	16	13	273	257
Semendawai Barat	186	191	-	-	186	191
<b>Ogan Komering Ulu Timur</b>	<b>4 289</b>	<b>4 150</b>	<b>258</b>	<b>269</b>	<b>4 547</b>	<b>4 419</b>

Lanjutan Tabel/Continued Table 4.1.3

Kecamatan Subdistrict	Murid/Pupils					
	Negeri/Public		Swasta/Private		Jumlah/Total	
	2020/2021	2021/2022	2020/2021	2021/2022	2020/2021	2021/2022
(1)	(14)	(15)	(16)	(17)	(18)	(19)
Martapura	5 989	5 862	612	652	6 601	6 514
Bunga Mayang	1 992	1 946	-	-	1 992	1 946
Jaya Pura	1 913	1 834	-	-	1 913	1 834
Buay Pemuka Peliung	2 885	2 826	-	-	2 885	2 826
Buay Madang	2 673	2 591	361	357	3 034	2 948
Buay Madang Timur	3 874	3 725	632	620	4 506	4 345
Buay Pemuka Bangsa Raja	1 192	1 125	-	-	1 192	1 125
Madang Suku II	3 316	3 223	-	-	3 316	3 223
Madang Suku III	2 451	2 357	-	-	2 451	2 357
Madang Suku I	3 679	3 587	-	-	3 679	3 587
Belitang Madang Raya	3 763	3 686	464	463	4 227	4 149
Belitang	4 669	4 364	835	982	5 504	5 346
Belitang Jaya	2 245	2 203	-	-	2 245	2 203
Belitang III	3 486	3 283	-	-	3 486	3 283
Belitang II	4 149	3 980	-	-	4 149	3 980
Belitang Mulya	1 730	1 638	176	166	1 906	1 804
Semendawai Suku III	3 760	3 662	-	-	3 760	3 662
Semendawai Timur	3 253	3 374	46	53	3 299	3 427
Cempaka	2 987	2 932	289	280	3 276	3 212
Semendawai Barat	2 235	2 355	-	-	2 235	2 355
<b>Ogan Komering Ulu Timur</b>	<b>62 241</b>	<b>60 553</b>	<b>3 415</b>	<b>3 573</b>	<b>65 656</b>	<b>64 126</b>

Catatan/Note: <sup>1</sup> Jumlah guru termasuk kepala sekolah dan guru/The total of teachers including headmaster and teacher

Sumber/Source: Kementerian Pendidikan dan Kebudayaan, Sistem Data Pokok Pendidikan, data semester ganjil/Ministry of Educations and Culture, Basic Education Data System, odd semester report data



**Tabel**  
**Table** 4.1.4**Jumlah Sekolah, Guru, dan Murid Madrasah Ibtidaiyah (MI) di Bawah Kementerian Agama Menurut Kecamatan di Kabupaten Ogan Komering Ulu Timur, 2019/2020 dan 2020/2021****Number of Schools, Teachers, and Pupils in Madrasah Ibtidaiyah (MI) Under The Ministry of Religious Affairs by Subdistrict in Ogan Komering Ulu Timur Regency, 2019/2020 and 2020/2021**

Kecamatan Subdistrict	Sekolah/Schools					
	Negeri/Public		Swasta/Private		Jumlah/Total	
	2020/2021	2021/2022	2020/2021	2021/2022	2020/2021	2021/2022
(1)	(2)	(3)	(4)	(5)	(6)	(7)
Martapura	...	-	...	3	3	3
Bunga Mayang	...	-	...	2	2	2
Jaya Pura	...	-	...	1	1	1
Buay Pemuka Peliung	...	-	...	9	9	9
Buay Madang	...	-	...	9	8	9
Buay Madang Timur	...	-	...	12	12	12
Buay Pemuka Bangsa Raja	...	-	...	1	1	1
Madang Suku II	...	1	...	3	2	4
Madang Suku III	...	-	...	5	5	5
Madang Suku I	...	-	...	6	7	6
Belitang Madang Raya	...	-	...	4	4	4
Belitang	...	1	...	5	6	6
Belitang Jaya	...	-	...	-	-	-
Belitang III	...	-	...	4	4	4
Belitang II	...	1	...	6	7	7
Belitang Mulya	...	-	...	2	2	2
Semendawai Suku III	...	1	...	4	5	5
Semendawai Timur	...	-	...	7	7	7
Cempaka	...	-	...	-	-	-
Semendawai Barat	...	-	...	2	2	2
<b>Ogan Komering Ulu Timur</b>	...	<b>4</b>	...	<b>85</b>	<b>87</b>	<b>89</b>

Lanjutan Tabel/*Continued Table 4.1.4*

Kecamatan Subdistrict	Guru <sup>1</sup> /Teachers <sup>1</sup>					
	Negeri/Public		Swasta/Private		Jumlah/Total	
	2020/2021	2021/2022	2020/2021	2021/2022	2020/2021	2021/2022
(1)	(8)	(9)	(10)	(11)	(12)	(13)
Martapura	...	-	...	46	38	46
Bunga Mayang	...	-	...	18	12	18
Jaya Pura	...	-	...	11	9	11
Buay Pemuka Peliung	...	-	...	92	85	92
Buay Madang	...	-	...	113	92	113
Buay Madang Timur	...	-	...	130	125	130
Buay Pemuka Bangsa Raja	...	-	...	10	9	10
Madang Suku II	...	18	...	24	23	42
Madang Suku III	...	-	...	57	60	57
Madang Suku I	...	-	...	61	59	61
Belitang Madang Raya	...	-	...	40	38	40
Belitang	...	28	...	54	72	82
Belitang Jaya	...	-	...	-	-	-
Belitang III	...	-	...	36	37	36
Belitang II	...	28	...	57	70	85
Belitang Mulya	...	-	...	29	23	29
Semendawai Suku III	...	26	...	51	69	77
Semendawai Timur	...	-	...	83	79	83
Cempaka	...	-	...	-	-	-
Semendawai Barat	...	-	...	17	13	17
<b>Ogan Komering Ulu Timur</b>	...	<b>100</b>	...	<b>929</b>	<b>913</b>	<b>1 029</b>

Lanjutan Tabel/*Continued Table* 4.1.4

Kecamatan Subdistrict	Murid/Pupils					
	Negeri/Public		Swasta/Private		Jumlah/Total	
	2020/2021	2021/2022	2020/2021	2021/2022	2020/2021	2021/2022
(1)	(14)	(15)	(16)	(17)	(18)	(19)
Martapura	...	-	...	572	502	572
Bunga Mayang	...	-	...	317	284	317
Jaya Pura	...	-	...	201	204	201
Buay Pemuka Peliung	...	-	...	1 003	1 025	1 003
Buay Madang	...	-	...	1 290	1 270	1 290
Buay Madang Timur	...	-	...	1 701	1 775	1 701
Buay Pemuka Bangsa Raja	...	-	...	89	96	89
Madang Suku II	...	142	...	256	295	398
Madang Suku III	...	-	...	648	666	648
Madang Suku I	...	-	...	757	858	757
Belitang Madang Raya	...	-	...	472	437	472
Belitang	...	342	...	639	935	981
Belitang Jaya	...	-	...	-	-	-
Belitang III	...	-	...	418	367	418
Belitang II	...	300	...	477	747	777
Belitang Mulya	...	-	...	292	294	292
Semendawai Suku III	...	295	...	807	1 110	1 102
Semendawai Timur	...	-	...	840	708	840
Cempaka	...	-	...	-	-	-
Semendawai Barat	...	-	...	270	262	270
<b>Ogan Komering Ulu Timur</b>	...	<b>1 079</b>	...	<b>11 049</b>	<b>11 835</b>	<b>12 128</b>

Catatan/Note: ....

Sumber/Source: Kementerian Agama, EMIS, Data Semester Ganjil/Ministry of Religious Affairs, EMIS, Odd semester report data

**Tabel**  
**Table 4.1.5**

**Jumlah Sekolah, Guru, dan Murid Sekolah Menengah Pertama (SMP) di Bawah Kementerian Pendidikan dan Kebudayaan Menurut Kecamatan di Kabupaten Ogan Komering Ulu Timur, 2020/2021 dan 2021/2022**  
**Number of Schools, Teachers, and Pupils in Lower Secondary Schools Under The Ministry of Education and Culture by Subdistrict in Ogan Komering Ulu Timur Regency, 2020/2021 and 2021/2022**

Kecamatan Subdistrict	Sekolah/Schools					
	Negeri/Public		Swasta/Private		Jumlah/Total	
	2020/2021	2021/2022	2020/2021	2021/2022	2020/2021	2021/2022
(1)	(2)	(3)	(4)	(5)	(6)	(7)
Martapura	4	3	3	3	7	6
Bunga Mayang	2	2	-	-	2	2
Jaya Pura	2	2	-	-	2	2
Buay Pemuka Peliung	3	3	1	1	4	4
Buay Madang	2	2	6	6	8	8
Buay Madang Timur	2	2	9	10	11	12
Buay Pemuka Bangsa Raja	1	1	-	-	1	1
Madang Suku II	2	2	1	1	3	3
Madang Suku III	3	3	-	-	3	3
Madang Suku I	5	5	2	2	7	7
Belitang Madang Raya	4	4	4	4	8	8
Belitang	2	2	7	7	9	9
Belitang Jaya	2	2	-	-	2	2
Belitang III	2	2	-	1	2	3
Belitang II	1	1	-	-	1	1
Belitang Mulya	3	3	-	-	3	3
Semendawai Suku III	3	3	-	-	3	3
Semendawai Timur	3	3	2	2	5	5
Cempaka	2	2	2	2	4	4
Semendawai Barat	3	3	-	-	3	3
<b>Ogan Komering Ulu Timur</b>	<b>51</b>	<b>50</b>	<b>37</b>	<b>39</b>	<b>88</b>	<b>89</b>

Lanjutan Tabel/*Continued Table 4.1.5*

Kecamatan Subdistrict	Guru <sup>1</sup> /Teachers <sup>1</sup>					
	Negeri/Public		Swasta/Private		Jumlah/Total	
	2020/2021	2021/2022	2020/2021	2021/2022	2020/2021	2021/2022
(1)	(8)	(9)	(10)	(11)	(12)	(13)
Martapura	143	93	14	20	157	113
Bunga Mayang	51	50	-	-	51	50
Jaya Pura	43	45	-	-	43	45
Buay Pemuka Peliung	60	62	4	6	64	68
Buay Madang	70	67	60	58	130	125
Buay Madang Timur	68	77	80	100	148	177
Buay Pemuka Bangsa Raja	31	33	-	-	31	33
Madang Suku II	49	51	8	7	57	58
Madang Suku III	67	69	-	-	67	69
Madang Suku I	91	90	13	13	104	103
Belitang Madang Raya	137	132	46	41	183	173
Belitang	111	113	79	77	190	190
Belitang Jaya	54	52	-	-	54	52
Belitang III	81	78	-	2	81	80
Belitang II	35	38	-	-	35	38
Belitang Mulya	87	95	-	-	87	95
Semendawai Suku III	56	59	-	-	56	59
Semendawai Timur	69	79	16	13	85	92
Cempaka	58	53	9	11	67	64
Semendawai Barat	61	62	-	-	61	62
<b>Ogan Komering Ulu Timur</b>	<b>1 422</b>	<b>1 398</b>	<b>329</b>	<b>348</b>	<b>1 751</b>	<b>1 746</b>

Lanjutan Tabel/Continued Table 4.1.5

Kecamatan Subdistrict	Murid/Pupils					
	Negeri/Public		Swasta/Private		Jumlah/Total	
	2020/2021	2021/2022	2020/2021	2021/2022	2020/2021	2021/2022
(1)	(14)	(15)	(16)	(17)	(18)	(19)
Martapura	1 904	1 259	173	168	2 077	1 427
Bunga Mayang	681	691	-	-	681	691
Jaya Pura	584	572	-	-	584	572
Buay Pemuka Peliung	754	823	16	44	770	867
Buay Madang	774	784	600	688	1 374	1 472
Buay Madang Timur	945	993	1 113	1 255	2 058	2 248
Buay Pemuka Bangsa Raja	444	434	-	-	444	434
Madang Suku II	618	649	140	138	758	787
Madang Suku III	795	856	-	-	795	856
Madang Suku I	1 146	1 213	189	278	1 335	1 491
Belitang Madang Raya	1 708	1 691	708	782	2 416	2 473
Belitang	1 754	1 787	766	820	2 520	2 607
Belitang Jaya	667	664	-	-	667	664
Belitang III	1 319	1 315	-	63	1 319	1 378
Belitang II	678	699	-	-	678	699
Belitang Mulya	1 086	1 237	-	-	1 086	1 237
Semendawai Suku III	608	660	-	-	608	660
Semendawai Timur	968	1 071	195	265	1 163	1 336
Cempaka	839	774	129	119	968	893
Semendawai Barat	952	899	-	-	952	899
<b>Ogan Komering Ulu Timur</b>	<b>19 224</b>	<b>19 071</b>	<b>4 029</b>	<b>4 620</b>	<b>23 253</b>	<b>23 691</b>

Catatan/Note: <sup>1</sup> Jumlah guru termasuk kepala sekolah dan guru/The total of teachers including headmaster and teacher

Sumber/Source: Kementerian Pendidikan dan Kebudayaan, Sistem Data Pokok Pendidikan, data semester ganjil/Ministry of Educations and Culture, Basic Education Data System, odd semester report data

**Tabel**  
**Table** 4.1.6

**Jumlah Sekolah, Guru, dan Murid Madrasah Tsanawiyah (MTs) di Bawah Kementerian Agama Menurut Kecamatan di Kabupaten Ogan Komering Ulu Timur, 2019/2020 dan 2020/2021**

**Number of Schools, Teachers, and Pupils in Madrasah Tsanawiyah (MTs) Under The Ministry of Religious Affairs by Subdistrict in Ogan Komering Ulu Timur Regency , 2019/2020 and 2020/2021**

Kecamatan Subdistrict	Sekolah/Schools					
	Negeri/Public		Swasta/Private		Jumlah/Total	
	2020/2021	2021/2022	2020/2021	2021/2022	2020/2021	2021/2022
(1)	(2)	(3)	(4)	(5)	(6)	(7)
Martapura	...	1	...	2	3	3
Bunga Mayang	...	-	...	1	1	1
Jaya Pura	...	-	...	2	2	2
Buay Pemuka Peliung	...	-	...	5	5	5
Buay Madang	...	-	...	6	5	6
Buay Madang Timur	...	-	...	5	5	5
Buay Pemuka Bangsa Raja	...	-	...	1	1	1
Madang Suku II	...	1	...	2	3	3
Madang Suku III	...	-	...	3	2	3
Madang Suku I	...	-	...	2	2	2
Belitang Madang Raya	...	-	...	4	4	4
Belitang	...	-	...	5	5	5
Belitang Jaya	...	-	...	1	1	1
Belitang III	...	-	...	3	3	3
Belitang II	...	-	...	6	6	6
Belitang Mulya	...	-	...	2	2	2
Semendawai Suku III	...	-	...	4	3	4
Semendawai Timur	...	-	...	7	7	7
Cempaka	...	1	...	1	2	2
Semendawai Barat	...	1	...	2	3	3
<b>Ogan Komering Ulu Timur</b>	...	<b>4</b>	...	<b>64</b>	<b>65</b>	<b>68</b>

Lanjutan Tabel/Continued Table 4.1.6

Kecamatan Subdistrict	Guru <sup>1</sup> /Teachers <sup>1</sup>					
	Negeri/Public		Swasta/Private		Jumlah/Total	
	2020/2021	2021/2022	2020/2021	2021/2022	2020/2021	2021/2022
(1)	(8)	(9)	(10)	(11)	(12)	(13)
Martapura	...	78	...	28	79	106
Bunga Mayang	...	-	...	11	11	11
Jaya Pura	...	-	...	35	28	35
Buay Pemuka Peliung	...	-	...	77	69	77
Buay Madang	...	-	...	111	83	111
Buay Madang Timur	...	-	...	90	80	90
Buay Pemuka Bangsa Raja	...	-	...	17	16	17
Madang Suku II	...	31	...	25	47	56
Madang Suku III	...	-	...	36	25	36
Madang Suku I	...	-	...	22	29	22
Belitang Madang Raya	...	-	...	57	48	57
Belitang	...	-	...	110	101	110
Belitang Jaya	...	-	...	24	17	24
Belitang III	...	-	...	68	56	68
Belitang II	...	-	...	102	81	102
Belitang Mulya	...	-	...	59	32	59
Semendawai Suku III	...	-	...	110	68	110
Semendawai Timur	...	-	...	92	79	92
Cempaka	...	52	...	17	47	69
Semendawai Barat	...	37	...	34	54	71
<b>Ogan Komering Ulu Timur</b>	...	<b>198</b>	...	<b>1 125</b>	<b>1 050</b>	<b>1 323</b>



Lanjutan Tabel/Continued Table 4.1.6

Kecamatan Subdistrict	Murid/Pupils					
	Negeri/Public		Swasta/Private		Jumlah/Total	
	2020/2021	2021/2022	2020/2021	2021/2022	2020/2021	2021/2022
(1)	(14)	(15)	(16)	(17)	(18)	(19)
Martapura	...	1 016	...	301	1 209	1 317
Bunga Mayang	...	-	...	135	160	135
Jaya Pura	...	-	...	192	173	192
Buay Pemuka Peliung	...	-	...	637	639	637
Buay Madang	...	-	...	872	793	872
Buay Madang Timur	...	-	...	1 129	1 111	1 129
Buay Pemuka Bangsa Raja	...	-	...	158	168	158
Madang Suku II	...	297	...	232	529	529
Madang Suku III	...	-	...	405	361	405
Madang Suku I	...	-	...	168	163	168
Belitang Madang Raya	...	-	...	914	859	914
Belitang	...	-	...	866	664	866
Belitang Jaya	...	-	...	27	10	27
Belitang III	...	-	...	587	551	587
Belitang II	...	-	...	883	804	883
Belitang Mulya	...	-	...	548	346	548
Semendawai Suku III	...	-	...	1 157	986	1 157
Semendawai Timur	...	-	...	940	846	940
Cempaka	...	401	...	39	431	440
Semendawai Barat	...	271	...	128	406	399
<b>Ogan Komerang Ulu Timur</b>	...	<b>1 985</b>	...	<b>10 318</b>	<b>11 209</b>	<b>12 303</b>

Catatan/Note: ....

Sumber/Source: Kementerian Agama, EMIS, Data Semester Ganjil/Ministry of Religious Affairs, EMIS, Odd semester report data

**Tabel**  
**Table** 4.1.7

**Jumlah Sekolah, Guru, dan Murid Sekolah Menengah Atas (SMA) di Bawah Kementerian Pendidikan dan Kebudayaan Menurut Kecamatan di Kabupaten Ogan Komering Ulu Timur, 2020/2021 dan 2021/2022**  
**Number of Schools, Teachers, and Pupils in Upper Secondary Schools Under The Ministry of Education and Culture by Subdistrict in Ogan Komering Ulu Timur Regency, 2020/2021 and 2021/2022**

Kecamatan Subdistrict	Sekolah/Schools					
	Negeri/Public		Swasta/Private		Jumlah/Total	
	2020/2021	2021/2022	2020/2021	2021/2022	2020/2021	2021/2022
(1)	(2)	(3)	(4)	(5)	(6)	(7)
Martapura	3	3	2	2	5	5
Bunga Mayang	-	-	-	-	-	-
Jaya Pura	1	1	-	-	1	1
Buay Pemuka Peliung	1	1	1	1	2	2
Buay Madang	1	1	2	2	3	3
Buay Madang Timur	1	1	2	2	3	3
Buay Pemuka Bangsa Raja	-	-	-	-	-	-
Madang Suku II	1	1	1	1	2	2
Madang Suku III	1	1	-	-	1	1
Madang Suku I	1	1	-	-	1	1
Belitang Madang Raya	1	1	1	1	2	2
Belitang	1	1	5	5	6	6
Belitang Jaya	1	1	-	-	1	1
Belitang III	1	1	-	-	1	1
Belitang II	1	1	-	-	1	1
Belitang Mulya	-	-	-	-	-	-
Semendawai Suku III	1	1	-	-	1	1
Semendawai Timur	1	1	1	1	2	2
Cempaka	1	1	1	-	2	1
Semendawai Barat	2	2	-	-	2	2
<b>Ogan Komering Ulu Timur</b>	<b>20</b>	<b>20</b>	<b>16</b>	<b>15</b>	<b>36</b>	<b>35</b>

Lanjutan Tabel/*Continued Table 4.1.7*

Kecamatan Subdistrict	Guru <sup>1</sup> /Teachers <sup>1</sup>					
	Negeri/Public		Swasta/Private		Jumlah/Total	
	2020/2021	2021/2022	2020/2021	2021/2022	2020/2021	2021/2022
(1)	(8)	(9)	(10)	(11)	(12)	(13)
Martapura	121	125	18	14	139	139
Bunga Mayang	-	-	-	-	-	-
Jaya Pura	13	18	-	-	13	18
Buay Pemuka Peliung	16	14	8	6	24	20
Buay Madang	49	49	26	23	75	72
Buay Madang Timur	34	37	33	33	67	70
Buay Pemuka Bangsa Raja	-	-	-	-	-	-
Madang Suku II	41	42	12	10	53	52
Madang Suku III	29	31	-	-	29	31
Madang Suku I	29	27	-	-	29	27
Belitang Madang Raya	18	18	6	15	24	33
Belitang	80	73	83	68	163	141
Belitang Jaya	27	25	-	-	27	25
Belitang III	42	43	-	-	42	43
Belitang II	48	46	-	-	48	46
Belitang Mulya	-	-	-	-	-	-
Semendawai Suku III	48	47	-	-	48	47
Semendawai Timur	23	24	5	4	28	28
Cempaka	37	37	17	-	54	37
Semendawai Barat	63	59	-	-	63	59
<b>Ogan Komering Ulu Timur</b>	<b>718</b>	<b>715</b>	<b>208</b>	<b>173</b>	<b>926</b>	<b>888</b>

Lanjutan Tabel/Continued Table 4.1.7

Kecamatan Subdistrict	Murid/Pupils					
	Negeri/Public		Swasta/Private		Jumlah/Total	
	2020/2021	2021/2022	2020/2021	2021/2022	2020/2021	2021/2022
(1)	(14)	(15)	(16)	(17)	(18)	(19)
Martapura	1 813	1 885	134	121	1 947	2 006
Bunga Mayang	-	-	-	-	-	-
Jaya Pura	164	149	-	-	164	149
Buay Pemuka Peliung	122	123	39	39	161	162
Buay Madang	622	632	333	320	955	952
Buay Madang Timur	343	319	470	420	813	739
Buay Pemuka Bangsa Raja	-	-	-	-	-	-
Madang Suku II	670	650	182	153	852	803
Madang Suku III	350	291	-	-	350	291
Madang Suku I	510	553	-	-	510	553
Belitang Madang Raya	172	163	268	272	440	435
Belitang	1 100	1 094	680	648	1 780	1 742
Belitang Jaya	223	274	-	-	223	274
Belitang III	476	455	-	-	476	455
Belitang II	674	680	-	-	674	680
Belitang Mulya	-	-	-	-	-	-
Semendawai Suku III	552	524	-	-	552	524
Semendawai Timur	386	407	78	198	464	605
Cempaka	617	664	72	-	689	664
Semendawai Barat	862	866	-	-	862	866
<b>Ogan Komering Ulu Timur</b>	<b>9 656</b>	<b>9 729</b>	<b>2 256</b>	<b>2 171</b>	<b>11 912</b>	<b>11 900</b>

Catatan/Note: <sup>1</sup> Jumlah guru termasuk kepala sekolah dan guru/The total of teachers including headmaster and teacher  
 Sumber/Source: Kementerian Pendidikan dan Kebudayaan, Sistem Data Pokok Pendidikan, data semester ganjil/Ministry of Educations and Culture, Basic Education Data System, odd semester report data

**Tabel**  
**Table 4.1.8**

**Jumlah Sekolah, Guru, dan Murid Sekolah Menengah Kejuruan (SMK) di Bawah Kementerian Pendidikan dan Kebudayaan Menurut Kecamatan di Kabupaten Ogan Komering Ulu Timur, 2020/2021 dan 2021/2022**  
***Number of Schools, Teachers, and Pupils in Vocational High Schools Under The Ministry of Education and Culture by Subdistrict in Ogan Komering Ulu Timur Regency, 2020/2021 and 2021/2022***

Kecamatan Subdistrict	Sekolah/Schools					
	Negeri/Public		Swasta/Private		Jumlah/Total	
	2020/2021	2021/2022	2020/2021	2021/2022	2020/2021	2021/2022
(1)	(2)	(3)	(4)	(5)	(6)	(7)
Martapura	...	1	...	3	4	4
Bunga Mayang	...	1	...	-	1	1
Jaya Pura	...	-	...	-	-	-
Buay Pemuka Peliung	...	-	...	-	-	-
Buay Madang	...	1	...	5	6	6
Buay Madang Timur	...	-	...	5	5	5
Buay Pemuka Bangsa Raja	...	1	...	-	1	1
Madang Suku II	...	-	...	-	-	-
Madang Suku III	...	1	...	-	-	1
Madang Suku I	...	-	...	1	1	1
Belitang Madang Raya	...	1	...	3	4	4
Belitang	...	-	...	8	8	8
Belitang Jaya	...	-	...	-	-	-
Belitang III	...	1	...	1	2	2
Belitang II	...	-	...	1	1	1
Belitang Mulya	...	-	...	-	-	-
Semendawai Suku III	...	2	...	1	2	3
Semendawai Timur	...	1	...	-	1	1
Cempaka	...	-	...	-	-	-
Semendawai Barat	...	-	...	-	-	-
<b>Ogan Komering Ulu Timur</b>	...	<b>10</b>	...	<b>28</b>	<b>36</b>	<b>38</b>

Lanjutan Tabel/Continued Table 4.1.8

Kecamatan Subdistrict	Guru <sup>1</sup> /Teachers <sup>1</sup>					
	Negeri/Public		Swasta/Private		Jumlah/Total	
	2020/2021	2021/2022	2020/2021	2021/2022	2020/2021	2021/2022
(1)	(8)	(9)	(10)	(11)	(12)	(13)
Martapura	...	62	...	66	134	128
Bunga Mayang	...	26	...	-	28	26
Jaya Pura	...	-	...	-	-	-
Buay Pemuka Peliung	...	-	...	-	-	-
Buay Madang	...	26	...	94	112	120
Buay Madang Timur	...	-	...	63	60	63
Buay Pemuka Bangsa Raja	...	25	...	-	22	25
Madang Suku II	...	-	...	-	-	-
Madang Suku III	...	19	...	-	-	19
Madang Suku I	...	-	...	2	2	2
Belitang Madang Raya	...	45	...	37	63	82
Belitang	...	-	...	182	169	182
Belitang Jaya	...	-	...	-	-	-
Belitang III	...	58	...	28	82	86
Belitang II	...	-	...	13	11	13
Belitang Mulya	...	-	...	-	-	-
Semendawai Suku III	...	63	...	14	63	77
Semendawai Timur	...	25	...	-	25	25
Cempaka	...	-	...	-	-	-
Semendawai Barat	...	-	...	-	-	-
<b>Ogan Komering Ulu Timur</b>	...	<b>349</b>	...	<b>499</b>	<b>771</b>	<b>848</b>

Lanjutan Tabel/*Continued Table 4.1.8*

Kecamatan Subdistrict	Murid/Pupils					
	Negeri/Public		Swasta/Private		Jumlah/Total	
	2020/2021	2021/2022	2020/2021	2021/2022	2020/2021	2021/2022
(1)	(14)	(15)	(16)	(17)	(18)	(19)
Martapura	...	128	...	831	2 027	1 976
Bunga Mayang	...	26	...	-	367	339
Jaya Pura	...	-	...	-	-	-
Buay Pemuka Peliung	...	-	...	-	-	-
Buay Madang	...	120	...	927	1 090	1 171
Buay Madang Timur	...	63	...	923	893	923
Buay Pemuka Bangsa Raja	...	25	...	-	309	304
Madang Suku II	...	-	...	-	-	-
Madang Suku III	...	19	...	-	-	89
Madang Suku I	...	2	...	75	68	75
Belitang Madang Raya	...	82	...	262	799	911
Belitang	...	182	...	2 493	2 600	2 493
Belitang Jaya	...	-	...	-	-	-
Belitang III	...	86	...	342	1 203	1 308
Belitang II	...	13	...	223	158	223
Belitang Mulya	...	-	...	-	-	-
Semendawai Suku III	...	77	...	34	781	794
Semendawai Timur	...	25	...	-	270	220
Cempaka	...	-	...	-	-	-
Semendawai Barat	...	-	...	-	-	-
<b>Ogan Komering Ulu Timur</b>	...	<b>848</b>	...	<b>6 110</b>	<b>10 565</b>	<b>10 826</b>

Catatan/Note: <sup>1</sup> Guru yang mengajar di 2 sekolah atau lebih dihitung di masing-masing sekolah. Jumlah guru termasuk kepala sekolah dan guru/*The teacher who taught in two schools or more counted in every school. The total of teachers including headmaster and teacher*

Sumber/Source: Kementerian Pendidikan dan Kebudayaan, Sistem Data Pokok Pendidikan, data semester ganjil/Ministry of Educations and Culture, Basic Education Data System, odd semester report data

**Tabel**  
**Table 4.1.9****Jumlah Sekolah, Guru, dan Murid Madrasah Aliyah (MA)  
di Bawah Kementerian Agama Menurut Kecamatan di  
Kabupaten Ogan Komering Ulu Timur, 2019/2020 dan  
2020/2021****Number of Schools, Teachers, and Pupils in Madrasah Aliyah  
(MA) Under the Ministry of Religious Affairs by Subdistrict**

Kecamatan Subdistrict	Sekolah/Schools					
	Negeri/Public		Swasta/Private		Jumlah/Total	
	2020/2021	2021/2022	2020/2021	2021/2022	2020/2021	2021/2022
(1)	(2)	(3)	(4)	(5)	(6)	(7)
Martapura	-	-	3	3	3	3
Bunga Mayang	-	-	1	1	1	1
Jaya Pura	-	-	1	1	1	1
Buay Pemuka Peliung	-	-	1	1	1	1
Buay Madang	-	-	2	2	2	2
Buay Madang Timur	-	-	2	2	2	2
Buay Pemuka Bangsa Raja	-	-	-	-	-	-
Madang Suku II	-	-	1	2	1	2
Madang Suku III	-	-	2	2	2	2
Madang Suku I	-	-	-	-	-	-
Belitang Madang Raya	-	-	4	4	4	4
Belitang	1	1	1	1	2	2
Belitang Jaya	-	-	-	-	-	-
Belitang III	-	-	2	2	2	2
Belitang II	-	-	3	3	3	3
Belitang Mulya	-	-	1	1	1	1
Semendawai Suku III	-	-	3	3	3	3
Semendawai Timur	-	-	6	6	6	6
Cempaka	-	-	1	1	1	1
Semendawai Barat	-	-	2	2	2	2
<b>Ogan Komering Ulu Timur</b>	<b>1</b>	<b>1</b>	<b>36</b>	<b>37</b>	<b>37</b>	<b>38</b>



Lanjutan Tabel/*Continued Table* 4.1.9

Kecamatan Subdistrict	Guru <sup>1</sup> /Teachers <sup>1</sup>					
	Negeri/Public		Swasta/Private		Jumlah/Total	
	2020/2021	2021/2022	2020/2021	2021/2022	2020/2021	2021/2022
(1)	(8)	(9)	(10)	(11)	(12)	(13)
Martapura	-	-	31	51	31	51
Bunga Mayang	-	-	10	12	10	12
Jaya Pura	-	-	31	21	31	21
Buay Pemuka Peliung	-	-	28	34	28	34
Buay Madang	-	-	50	52	50	52
Buay Madang Timur	-	-	59	70	59	70
Buay Pemuka Bangsa Raja	-	-	-	-	-	-
Madang Suku II	-	-	14	27	14	27
Madang Suku III	-	-	40	42	40	42
Madang Suku I	-	-	-	-	-	-
Belitang Madang Raya	-	-	57	87	57	87
Belitang	75	93	13	12	88	105
Belitang Jaya	-	-	-	-	-	-
Belitang III	-	-	19	30	19	30
Belitang II	-	-	25	32	25	32
Belitang Mulya	-	-	18	22	18	22
Semendawai Suku III	-	-	81	86	81	86
Semendawai Timur	-	-	81	99	81	99
Cempaka	-	-	32	25	32	25
Semendawai Barat	-	-	33	33	33	33
<b>Ogan Komering Ulu Timur</b>	<b>75</b>	<b>93</b>	<b>622</b>	<b>735</b>	<b>697</b>	<b>828</b>

Lanjutan Tabel/Continued Table 4.1.9

Kecamatan Subdistrict	Murid/Pupils					
	Negeri/Public		Swasta/Private		Jumlah/Total	
	2020/2021	2021/2022	2020/2021	2021/2022	2020/2021	2021/2022
(1)	(14)	(15)	(16)	(17)	(18)	(19)
Martapura	-	-	173	213	173	213
Bunga Mayang	-	-	52	44	52	44
Jaya Pura	-	-	56	77	56	77
Buay Pemuka Peliung	-	-	291	275	291	275
Buay Madang	-	-	395	380	395	380
Buay Madang Timur	-	-	413	449	413	449
Buay Pemuka Bangsa Raja	-	-	-	-	-	-
Madang Suku II	-	-	77	93	77	93
Madang Suku III	-	-	287	276	287	276
Madang Suku I	-	-	-	-	-	-
Belitang Madang Raya	-	-	681	642	681	642
Belitang	1 144	1 114	46	46	1 190	1 160
Belitang Jaya	-	-	-	-	-	-
Belitang III	-	-	116	43	116	43
Belitang II	-	-	297	297	297	297
Belitang Mulya	-	-	15	18	15	18
Semendawai Suku III	-	-	917	786	917	786
Semendawai Timur	-	-	572	565	572	565
Cempaka	-	-	138	175	138	175
Semendawai Barat	-	-	127	139	127	139
<b>Ogan Komering Ulu Timur</b>	<b>1 144</b>	<b>1 114</b>	<b>4 653</b>	<b>4 518</b>	<b>5 797</b>	<b>5 632</b>

Catatan/Note: ...

Sumber/Source: Kementerian Agama, EMIS, Data Semester Ganjil/Ministry of Religious Affairs, EMIS, Odd semester report data

**Tabel**  
**Table** 4.1.10**Jumlah Desa<sup>1</sup>/Kelurahan yang Memiliki Fasilitas Sekolah Menurut Kecamatan dan Tingkat Pendidikan di Kabupaten Ogan Komering Ulu Timur, 2019–2021**  
**Number of Villages<sup>1</sup>/Kelurahan Having Educational Facilities by Subdistrict and Educational Level in Ogan Komering Ulu Timur Regency, 2019–2021**

Kecamatan Subdistrict	SD Primary School		
	2019	2020	2021
(1)	(2)	(3)	(4)
Martapura	14	14	15
Bunga Mayang	8	8	8
Jaya Pura	8	8	8
Buay Pemuka Peliung	13	13	13
Buay Madang	16	16	16
Buay Madang Timur	29	29	29
Buay Pemuka Bangsa Raja	7	7	7
Madang Suku II	18	18	17
Madang Suku III	15	15	15
Madang Suku I	12	12	12
Belitang Madang Raya	17	17	16
Belitang	21	21	21
Belitang Jaya	11	11	11
Belitang III	19	19	19
Belitang II	18	18	18
Belitang Mulya	11	11	11
Semendawai Suku III	19	19	19
Semendawai Timur	19	19	19
Cempaka	12	12	12
Semendawai Barat	13	13	13
<b>Ogan Komering Ulu Timur</b>	<b>300</b>	<b>300</b>	<b>299</b>

Lanjutan Tabel/Continued Table 4.1.10

Kecamatan Subdistrict	SMP Junior High School		
	2019	2020	2021
(1)	(5)	(6)	(7)
Martapura	6	6	6
Bunga Mayang	3	3	3
Jaya Pura	4	3	4
Buay Pemuka Peliung	7	9	9
Buay Madang	7	8	8
Buay Madang Timur	12	12	12
Buay Pemuka Bangsa Raja	2	2	2
Madang Suku II	5	5	3
Madang Suku III	3	4	4
Madang Suku I	8	8	8
Belitang Madang Raya	9	9	10
Belitang	11	11	11
Belitang Jaya	2	3	5
Belitang III	5	5	5
Belitang II	5	6	6
Belitang Mulya	3	3	3
Semendawai Suku III	6	6	6
Semendawai Timur	8	9	10
Cempaka	4	4	4
Semendawai Barat	5	6	6
<b>Ogan Komering Ulu Timur</b>	<b>115</b>	<b>122</b>	<b>125</b>

Lanjutan Tabel/*Continued Table* 4.1.10

Kecamatan <i>Subdistrict</i>	SMA <i>Senior High School</i>		
	2019	2020	2021
(1)	(8)	(9)	(10)
Martapura	5	5	5
Bunga Mayang	1	1	1
Jaya Pura	2	2	3
Buay Pemuka Peliung	3	3	3
Buay Madang	3	3	3
Buay Madang Timur	6	6	5
Buay Pemuka Bangsa Raja	–	–	–
Madang Suku II	3	2	1
Madang Suku III	3	3	3
Madang Suku I	1	1	1
Belitang Madang Raya	5	5	6
Belitang	7	7	7
Belitang Jaya	1	1	1
Belitang III	3	3	3
Belitang II	3	3	3
Belitang Mulya	1	1	1
Semendawai Suku III	4	4	4
Semendawai Timur	7	7	8
Cempaka	2	2	2
Semendawai Barat	4	4	4
<b>Ogan Komering Ulu Timur</b>	<b>64</b>	<b>63</b>	<b>64</b>

Lanjutan Tabel/Continued Table 4.1.10

Kecamatan Subdistrict	SMK Vocational School		
	2019	2020	2021
(1)	(11)	(12)	(13)
Martapura	4	4	4
Bunga Mayang	1	1	1
Jaya Pura	–	–	–
Buay Pemuka Peliung	–	–	–
Buay Madang	4	5	5
Buay Madang Timur	3	3	3
Buay Pemuka Bangsa Raja	2	1	1
Madang Suku II	–	–	–
Madang Suku III	–	–	1
Madang Suku I	1	1	1
Belitang Madang Raya	4	4	3
Belitang	6	6	6
Belitang Jaya	–	–	–
Belitang III	2	2	2
Belitang II	1	1	1
Belitang Mulya	–	–	–
Semendawai Suku III	3	4	4
Semendawai Timur	1	1	1
Cempaka	–	–	–
Semendawai Barat	–	–	–
<b>Ogan Komering Ulu Timur</b>	<b>32</b>	<b>33</b>	<b>33</b>

Lanjutan Tabel/*Continued Table* 4.1.10

Kecamatan Subdistrict	Perguruan Tinggi University		
	2019	2020	2021
(1)	(14)	(15)	(16)
Martapura	1	1	1
Bunga Mayang	-	-	-
Jaya Pura	-	-	-
Buay Pemuka Peliung	-	1	1
Buay Madang	1	2	2
Buay Madang Timur	1	2	1
Buay Pemuka Bangsa Raja	-	-	-
Madang Suku II	-	-	-
Madang Suku III	-	1	4
Madang Suku I	-	-	-
Belitang Madang Raya	1	1	1
Belitang	2	2	2
Belitang Jaya	-	-	-
Belitang III	-	-	-
Belitang II	1	1	1
Belitang Mulya	-	-	-
Semendawai Suku III	-	1	-
Semendawai Timur	-	-	-
Cempaka	-	-	-
Semendawai Barat	-	-	-
<b>Ogan Komering Ulu Timur</b>	<b>7</b>	<b>12</b>	<b>13</b>

Catatan/Note: <sup>1</sup> Desa pada tabel ini termasuk Unit Permukiman Transmigrasi (UPT) yang masih dibina oleh kementerian terkait dan nagari di Provinsi Sumatera Barat/Villages in this table include Transmigration Settlement Unit which is still fostered by the relevant ministries and the nagari in the Province of Sumatera Barat

Sumber/Source: BPS, Pendataan Potensi Desa (Podes)/ BPS-Statistics Indonesia, Village Potential Data Collection

**Tabel 4.1.11** Angka Partisipasi Murni (APM) dan Angka Partisipasi Kasar (APK) Menurut Jenjang Pendidikan di Kabupaten Ogan Komering Ulu Timur, 2020 dan 2021  
**Net Enrollment Rate and Gross Enrollment Ratio by Educational Level in Ogan Komering Ulu Timur Regency, 2020 and 2021**

Jenjang Pendidikan Educational Level	Angka Partisipasi Murni (APM) Net Enrollment Rate		Angka Partisipasi Kasar (APK) Gross Enrollment Ratio	
	2020	2021	2020	2021
(1)	(2)	(3)	(4)	(5)
SD/MI/Sederajat Primary School	99,45	99,48	113,41	112,07
SMP/MTs/ Sederajat Lower Secondary School	75,69	75,68	92,26	94,00
SMA/SMK/MA/Sederajat Upper Secondary School	53,49	53,57	68,45	69,62

Catatan/Note: ...

Sumber/Source: BPS, Survei Sosial Ekonomi Nasional (Susenas)/BPS-Statistics Indonesia, National Socioeconomic Survey



**Tabel**  
**Table** 4.1.12

**Persentase Penduduk Berumur 15 Tahun ke Atas yang Melek Huruf Menurut Kelompok Umur di Kabupaten Ogan Komering Ulu Timur, 2020 dan 2021**  
*Percentage of Literate People Aged 15 Years and Over by Age Group in Ogan Komering Ulu Timur Regency, 2020 and 2021*

<b>Kelompok Umur</b> <i>Age Group</i>	<b>2020</b>	<b>2021</b>
(1)	(2)	(3)
15–19	99,6	100,00
20–24	100	100,00
25–29	100	99,18
30–34	100	100,00
35–39	100	99,66
40–44	99,5	98,84
45–49	100	98,00
50+	92,7	92,32
<b>Jumlah/Total</b>	<b>97,9</b>	<b>97,44</b>
<b>15–24</b>	<b>99,8</b>	<b>100,00</b>
<b>15–44</b>	<b>99,8</b>	<b>99,62</b>
<b>15+</b>	<b>97,9</b>	<b>97,44</b>
<b>45+</b>	<b>94,4</b>	<b>93,66</b>

Catatan/Note: -

Sumber/Source: BPS, Survei Sosial Ekonomi Nasional (Susenas)/BPS-Statistics Indonesia, National Socioeconomic Survey

## 4.2 KESEHATAN HEALTH

**Tabel** 4.2.1 **Jumlah Desa<sup>1</sup>/Kelurahan Yang Memiliki Sarana Kesehatan Menurut Kecamatan di Kabupaten Ogan Komering Ulu Timur, 2019–2021**  
*Number of Villages<sup>1</sup>/Kelurahan Having Health Facilities by Subdistrict in Ogan Komering Ulu Timur Regency, 2019–2021*

Kecamatan Subdistrict	Rumah Sakit Hospital		
	2019	2020	2021
(1)	(2)	(3)	(4)
Martapura	1	1	1
Bunga Mayang	–	–	–
Jaya Pura	–	–	–
Buay Pemuka Peliung	–	–	–
Buay Madang	–	–	–
Buay Madang Timur	–	–	–
Buay Pemuka Bangsa Raja	–	–	–
Madang Suku II	–	–	–
Madang Suku III	–	–	–
Madang Suku I	–	–	–
Belitang Madang Raya	2	2	2
Belitang	1	1	1
Belitang Jaya	–	–	–
Belitang III	–	–	–
Belitang II	–	–	–
Belitang Mulya	–	–	–
Semendawai Suku III	–	–	–
Semendawai Timur	–	–	–
Cempaka	–	–	–
Semendawai Barat	–	–	–
<b>Ogan Komering Ulu Timur</b>	<b>4</b>	<b>4</b>	<b>4</b>

Lanjutan Tabel/*Continued Table* 4.2.1

Kecamatan <i>Subdistrict</i>	Rumah Sakit Bersalin <i>Maternity Hospital</i>		
	2019	2020	2021
(1)	(5)	(6)	(7)
Martapura	–	–	–
Bunga Mayang	–	–	–
Jaya Pura	–	–	–
Buay Pemuka Peliung	–	–	–
Buay Madang	–	–	–
Buay Madang Timur	–	–	–
Buay Pemuka Bangsa Raja	–	–	–
Madang Suku II	–	–	–
Madang Suku III	–	–	–
Madang Suku I	–	–	–
Belitang Madang Raya	–	–	–
Belitang	–	–	–
Belitang Jaya	–	–	–
Belitang III	–	–	–
Belitang II	–	–	–
Belitang Mulya	–	–	–
Semendawai Suku III	–	–	–
Semendawai Timur	–	–	–
Cempaka	–	–	–
Semendawai Barat	–	–	–
<b>Ogan Komering Ulu Timur</b>	–	–	–

Lanjutan Tabel/Continued Table 4.2.1

Kecamatan Subdistrict	Poliklinik Polyclinic		
	2019	2020	2021
(1)	(8)	(9)	(10)
Martapura	4	4	4
Bunga Mayang	-	-	-
Jaya Pura	-	-	-
Buay Pemuka Peliung	-	-	-
Buay Madang	1	-	-
Buay Madang Timur	2	3	3
Buay Pemuka Bangsa Raja	-	-	-
Madang Suku II	1	3	3
Madang Suku III	-	2	2
Madang Suku I	-	-	-
Belitang Madang Raya	2	2	2
Belitang	3	3	3
Belitang Jaya	-	-	-
Belitang III	1	1	1
Belitang II	-	-	-
Belitang Mulya	1	1	1
Semendawai Suku III	1	-	-
Semendawai Timur	-	-	-
Cempaka	-	-	-
Semendawai Barat	-	-	-
<b>Ogan Komering Ulu Timur</b>	<b>16</b>	<b>19</b>	<b>19</b>

Lanjutan Tabel/*Continued Table 4.2.1*

Kecamatan <i>Subdistrict</i>	Puskesmas <i>Public Health Center</i>		
	2019	2020	2021
(1)	(11)	(12)	(13)
Martapura	2	2	2
Bunga Mayang	1	1	1
Jaya Pura	1	1	1
Buay Pemuka Peliung	1	1	1
Buay Madang	1	1	1
Buay Madang Timur	1	1	1
Buay Pemuka Bangsa Raja	–	1	1
Madang Suku II	1	1	1
Madang Suku III	1	1	1
Madang Suku I	1	1	1
Belitang Madang Raya	1	1	1
Belitang	1	1	1
Belitang Jaya	1	1	1
Belitang III	1	1	1
Belitang II	1	1	1
Belitang Mulya	1	1	1
Semendawai Suku III	2	2	2
Semendawai Timur	1	1	1
Cempaka	1	1	1
Semendawai Barat	1	1	1
<b>Ogan Komering Ulu Timur</b>	<b>21</b>	<b>22</b>	<b>22</b>

Lanjutan Tabel/Continued Table 4.2.1

Kecamatan Subdistrict	Puskesmas Pembantu Subsidiary of Public Health Center		
	2019	2020	2021
(1)	(14)	(15)	(16)
Martapura	1	1	1
Bunga Mayang	2	2	2
Jaya Pura	1	1	1
Buay Pemuka Peliung	4	5	5
Buay Madang	4	4	4
Buay Madang Timur	5	5	5
Buay Pemuka Bangsa Raja	2	1	1
Madang Suku II	3	3	3
Madang Suku III	5	5	5
Madang Suku I	2	3	3
Belitang Madang Raya	2	2	2
Belitang	5	5	5
Belitang Jaya	4	4	4
Belitang III	4	4	4
Belitang II	4	4	4
Belitang Mulya	–	–	–
Semendawai Suku III	2	2	2
Semendawai Timur	3	3	3
Cempaka	3	3	3
Semendawai Barat	–	–	–
<b>Ogan Komering Ulu Timur</b>	<b>56</b>	<b>57</b>	<b>57</b>

Lanjutan Tabel/*Continued Table 4.2.1*

Kecamatan <i>Subdistrict</i>	Apotek <i>Pharmacy</i>		
	2019	2020	2021
(1)	(17)	(18)	(19)
Martapura	4	5	5
Bunga Mayang	–	–	–
Jaya Pura	–	–	–
Buay Pemuka Peliung	–	–	1
Buay Madang	–	–	–
Buay Madang Timur	2	1	2
Buay Pemuka Bangsa Raja	–	–	1
Madang Suku II	1	–	1
Madang Suku III	1	1	1
Madang Suku I	1	1	1
Belitang Madang Raya	2	4	4
Belitang	4	5	5
Belitang Jaya	–	–	–
Belitang III	1	1	1
Belitang II	2	2	2
Belitang Mulya	2	2	2
Semendawai Suku III	–	–	1
Semendawai Timur	–	–	–
Cempaka	–	–	–
Semendawai Barat	–	–	–
<b>Ogan Komering Ulu Timur</b>	<b>20</b>	<b>22</b>	<b>27</b>

Catatan/*Note*: <sup>1</sup> Desa pada tabel ini termasuk Unit Permukiman Transmigrasi (UPT) yang masih dibina oleh kementerian terkait dan nagari di Provinsi Sumatera Barat/*Villages in this table include Transmigration Settlement Unit which is still fostered by the relevant ministries and the nagari in the Province of Sumatera Barat*

Sumber/*Source*: BPS, Pendataan Potensi Desa (Podes)/*BPS-Statistics Indonesia, Village Potential Data Collecting*

**Tabel 4.2.2** Jumlah Tenaga Kesehatan Menurut Kecamatan di Kabupaten Ogan Komering Ulu Timur, 2021  
**Table** Number of Health Human Resources by Subdistrict in Ogan Komering Ulu Timur Regency, 2021

Kecamatan Subdistrict	Dokter <sup>1</sup> Doctor <sup>1</sup>	Dokter Gigi <sup>2</sup> Dentist <sup>2</sup>	Perawat Nurse	Bidan Midwife	Tenaga kefarmasian Pharmacist
(1)	(2)	(3)	(4)	(5)	(6)
Martapura	29	5	147	166	15
Bunga Mayang	3	1	20	30	2
Jaya Pura	2	1	14	28	3
Buay Pemuka Peliung	4	0	22	56	2
Buay Madang	5	0	47	55	3
Buay Madang Timur	4	1	40	106	3
Buay Pemuka Bangsa Raja	1	1	11	27	1
Madang Suku II	2	1	30	67	4
Madang Suku III	3	0	25	44	2
Madang Suku I	2	1	30	43	4
Belitang Madang Raya	30	2	150	128	10
Belitang	4	1	50	124	6
Belitang Jaya	2	0	18	47	2
Belitang III	2	1	40	77	4
Belitang II	2	0	26	91	4
Belitang Mulya	4	0	35	45	5
Semendawai Suku III	6	1	51	101	7
Semendawai Timur	2	1	23	65	2
Cempaka	1	0	17	37	1
Semendawai Barat	2	1	14	43	3
<b>Ogan Komering Ulu Timur</b>	<b>110</b>	<b>18</b>	<b>810</b>	<b>1380</b>	<b>83</b>



Lanjutan Tabel/*Continued Table 4.2.2*

Kecamatan <i>Subdistrict</i>	Tenaga Kesehatan Masyarakat <i>Public Health worker</i>	Tenaga Kesehatan Lingkungan <i>Enviromental Health Worker</i>	Tenaga Gizi <i>Nutritionist</i>	Ahli Teknologi Laboratorium Medik <i>Medical Laboratory Technician</i>
(1)	(7)	(8)	(9)	(10)
Martapura	24	6	9	11
Bunga Mayang	7	3	0	0
Jaya Pura	2	0	1	1
Buay Pemuka Peliung	4	1	0	1
Buay Madang	9	2	2	0
Buay Madang Timur	4	9	2	2
Buay Pemuka Bangsa Raja	5	1	1	0
Madang Suku II	5	2	1	1
Madang Suku III	3	2	2	1
Madang Suku I	4	2	1	1
Belitang Madang Raya	8	3	6	24
Belitang	7	6	1	3
Belitang Jaya	4	0	0	0
Belitang III	8	0	1	3
Belitang II	5	1	1	2
Belitang Mulya	8	2	2	4
Semendawai Suku III	8	2	1	4
Semendawai Timur	4	0	0	1
Cempaka	5	2	1	0
Semendawai Barat	3	2	1	0
<b>Ogan Komering Ulu Timur</b>	<b>127</b>	<b>46</b>	<b>33</b>	<b>59</b>

Catatan/Note: <sup>1</sup> Dokter dalam tabel ini termasuk dokter spesialis (selain spesialis gigi) dan dokter umum/*Doctor in this table include medical specialist (exclude dentist specialist) and general practitioner*

<sup>2</sup> Dokter gigi dalam tabel ini termasuk dokter spesialis gigi dan dokter gigi/*Doctor in this table include dentist dan dentist specialist*

Sumber/Source: Dinas Kesehatan / Department of Health Kesehatan / Department of Health

**Tabel**  
**Table** 4.2.3

**Jumlah Rumah Sakit Umum, Rumah Sakit Khusus,  
Puskesmas, Klinik Pratama, dan Posyandu Menurut  
Kecamatan di Kabupaten Ogan Komering Ulu Timur, 2020  
dan 2021**

*Number of General Hospital, Specialized Hospital, Public  
Health Center, Primary Clinic, and Integrated Health Post by  
Subdistrict in Ogan Komering Ulu Timur Regency, 2020 and  
2021*

Kecamatan Subdistrict	Rumah Sakit Umum General Hospital		Rumah Sakit Khusus Specialized Hospital	
	2020	2021	2020	2021
(1)	(2)	(3)	(4)	(5)
Martapura	1	1	-	-
Bunga Mayang	-	-	-	-
Jaya Pura	-	-	-	-
Buay Pemuka Peliung	-	-	-	-
Buay Madang	-	-	-	-
Buay Madang Timur	-	-	-	-
Buay Pemuka Bangsa Raja	-	-	-	-
Madang Suku II	-	-	-	-
Madang Suku III	-	-	-	-
Madang Suku I	-	-	-	-
Belitang Madang Raya	-	-	-	-
Belitang	3	3	-	-
Belitang Jaya	-	-	-	-
Belitang III	-	-	-	-
Belitang II	-	-	-	-
Belitang Mulya	-	-	-	-
Semendawai Suku III	-	-	-	-
Semendawai Timur	-	-	-	-
Cempaka	-	-	-	-
Semendawai Barat	-	-	-	-
<b>Ogan Komering Ulu Timur</b>	<b>4</b>	<b>4</b>	<b>-</b>	<b>-</b>

Lanjutan Tabel/*Continued Table* 4.2.3

Kecamatan Subdistrict	Puskesmas <sup>1</sup> Rawat Inap Public Health Center <sup>1</sup> with Inpatient Care		Puskesmas <sup>1</sup> Non Rawat Inap Public Health Center <sup>1</sup> without Inpatient Care	
	2020	2021	2020	2021
(1)	(6)	(7)	(8)	(9)
Martapura	-	-	2	2
Bunga Mayang	-	-	1	1
Jaya Pura	1	1	-	-
Buay Pemuka Peliung	-	-	1	1
Buay Madang	1	1	-	-
Buay Madang Timur	1	1	-	-
Buay Pemuka Bangsa Raja	-	-	1	1
Madang Suku II	1	1	-	-
Madang Suku III	1	1	-	-
Madang Suku I	1	1	-	-
Belitang Madang Raya	-	-	1	1
Belitang	-	-	1	1
Belitang Jaya	-	-	1	1
Belitang III	1	1	-	-
Belitang II	-	-	1	1
Belitang Mulya	-	-	1	1
Semendawai Suku III	1	1	1	1
Semendawai Timur	1	1	-	-
Cempaka	1	1	-	-
Semendawai Barat	1	1	-	-
<b>Ogan Komering Ulu Timur</b>	<b>11</b>	<b>11</b>	<b>11</b>	<b>11</b>

Lanjutan Tabel/Continued Table 4.2.3

Kecamatan Subdistrict	Klinik Pratama Primary Clinic		Posyandu Intregrated Health Post	
	2020	2021	2020	2021
(1)	(10)	(11)	(12)	(13)
Martapura	5	5	35	35
Bunga Mayang	-	-	13	13
Jaya Pura	-	-	13	13
Buay Pemuka Peliung	-	-	24	24
Buay Madang	-	-	41	41
Buay Madang Timur	4	4	76	76
Buay Pemuka Bangsa Raja	-	-	19	19
Madang Suku II	-	-	40	40
Madang Suku III	-	-	40	40
Madang Suku I	1	1	32	32
Belitang Madang Raya	-	-	39	39
Belitang	2	2	23	23
Belitang Jaya	-	-	30	30
Belitang III	-	-	50	50
Belitang II	-	-	34	34
Belitang Mulya	-	-	15	15
Semendawai Suku III	-	-	31	31
Semendawai Timur	-	-	19	19
Cempaka	-	-	28	28
Semendawai Barat	-	-	19	19
<b>Ogan Komering Ulu Timur</b>	<b>12</b>	<b>12</b>	<b>621</b>	<b>621</b>

Catatan/Note: <sup>1</sup> Puskesmas yang teregistrasi/Registered Public Health Center

Sumber/Source: Dinas Kesehatan / Department of Health

### 4.3 AGAMA DAN SOSIAL LAINNYA RELIGION AND OTHER SOCIAL AFFAIRS

**Tabel 4.3.1** Jumlah Penduduk Menurut Kecamatan dan Agama yang Dianut di Kabupaten Ogan Komering Ulu Timur, 2021  
*Population by Subdistrict and Religion in Ogan Komering Ulu Timur Regency, 2021*

Kecamatan Subdistrict	Islam	Protestan Protestant	Katolik Catholic	Hindu	Budha Buddha	Lainnya Others
(1)	(2)	(3)	(4)	(5)	(6)	(7)
Martapura	55 539	409	239	23	10	-
Bunga Mayang	16 630	626	55	284	3	-
Jaya Pura	14 830	146	27	215	4	-
Buay Pemuka Peliung	32 502	106	812	476	-	-
Buay Madang	35 884	564	579	62	9	-
Buay Madang Timur	53 606	489	979	1 485	6	-
Buay Pemuka Bangsa Raja	11 869	81	4	118	-	-
Madang Suku II	30 753	130	128	19	-	-
Madang Suku III	21 950	823	64	2 371	1	-
Madang Suku I	35 188	277	196	1	-	-
Belitang Madang Raya	43 571	202	909	9	49	-
Belitang	49 558	587	1 714	9	40	1
Belitang Jaya	19 701	415	339	6	-	-
Belitang III	31 139	267	1 517	2 256	176	-
Belitang II	36 736	1 163	1 002	3 330	168	-
Belitang Mulya	20 359	134	632	3	41	-
Semendawai Suku III	38 516	76	862	9	95	-
Semendawai Timur	27 432	398	383	5 191	1	-
Cempaka	25 471	34	60	135	2	-
Semendawai Barat	20 332	46	22	33	-	-
<b>Ogan Komering Ulu Timur</b>	<b>621 566</b>	<b>6 973</b>	<b>10 523</b>	<b>16 035</b>	<b>605</b>	<b>1</b>

Catatan/Note: -

Sumber/Source: Dinas Kependudukan dan Catatan Sipil/ Department of Population and Civil Registration

**Tabel 4.3.2** Jumlah Tempat Peribadatan Menurut Kecamatan di Kabupaten Ogan Komering Ulu Timur, 2021  
**Table 4.3.2** Number of Places of Worship by Subdistrict in Ogan Komering Ulu Timur Regency, 2021

Kecamatan Subdistrict	Masjid Mosque	Mushola Pray Room	Gereja Protestan Protestant Church	Gereja Katholik Catholic Church	Pura Temple	Vihara
(1)	(2)	(3)	(4)	(5)	(6)	(7)
Martapura	67	59	...	1	...	-
Bunga Mayang	29	7	...	2	...	-
Jaya Pura	32	32	...	1	...	-
Buay Pemuka Peliung	54	54	...	4	...	-
Buay Madang	24	50	...	5	...	-
Buay Madang Timur	30	15	...	6	...	-
Buay Pemuka Bangsa Raja	...	...	...	-	...	-
Madang Suku II	30	54	...	1	...	-
Madang Suku III	...	...	...	2	...	-
Madang Suku I	63	45	...	2	...	-
Belitang Madang Raya	59	91	...	6	...	1
Belitang	54	97	...	6	...	-
Belitang Jaya	...	...	...	4	...	-
Belitang III	35	114	...	6	...	3
Belitang II	23	44	...	8	...	2
Belitang Mulya	18	37	...	3	...	1
Semendawai Suku III	48	106	...	5	...	1
Semendawai Timur	126	172	...	5	...	-
Cempaka	23	18	...	1	...	-
Semendawai Barat	...	...	...	-	...	-
<b>Ogan Komering Ulu Timur</b>	<b>715</b>	<b>995</b>	<b>100</b>	<b>68</b>	<b>124</b>	<b>8</b>

Catatan/Note: -

Sumber/Source: Kementerian Agama Kabupaten Ogan Komering Ulu Timur/ Religious Affairs Ministry of Ogan Komering Ulu Timur Regency

**Tabel**  
**Table** 4.3.3

**Jumlah Desa<sup>1</sup>/Kelurahan yang Mengalami Bencana Alam<sup>2</sup>  
Menurut Kecamatan di Kabupaten Ogan Komering Ulu  
Timur, 2019–2021**  
*Number of Villages<sup>1</sup>/Kelurahan that Had Natural Disaster<sup>2</sup>  
by Subdistrict in Ogan Komering Ulu Timur Regency,  
2019–2021*

Kecamatan Subdistrict	Banjir/Flood		
	2019	2020	2021
(1)	(2)	(3)	(4)
Martapura	2	1	3
Bunga Mayang	–	–	1
Jaya Pura	–	–	–
Buay Pemuka Peliung	–	–	–
Buay Madang	1	–	–
Buay Madang Timur	3	–	–
Buay Pemuka Bangsa Raja	3	–	3
Madang Suku II	4	4	1
Madang Suku III	1	–	1
Madang Suku I	4	4	4
Belitang Madang Raya	–	–	–
Belitang	3	2	–
Belitang Jaya	–	–	–
Belitang III	2	–	–
Belitang II	–	1	–
Belitang Mulya	–	–	1
Semendawai Suku III	2	1	3
Semendawai Timur	3	–	–
Cempaka	5	–	11
Semendawai Barat	2	8	–
<b>Ogan Komering Ulu Timur</b>	<b>35</b>	<b>21</b>	<b>28</b>

Lanjutan Tabel/*Continued Table* 4.3.3

Kecamatan Subdistrict	Gempa Bumi/ <i>Earthquake</i>		
	2019	2020	2021
(1)	(5)	(6)	(7)
Martapura	–	–	–
Bunga Mayang	–	–	–
Jaya Pura	–	–	–
Buay Pemuka Peliung	–	–	–
Buay Madang	–	–	–
Buay Madang Timur	–	–	–
Buay Pemuka Bangsa Raja	–	–	–
Madang Suku II	–	–	–
Madang Suku III	–	–	–
Madang Suku I	–	–	–
Belitang Madang Raya	–	–	–
Belitang	–	–	–
Belitang Jaya	–	–	–
Belitang III	–	–	–
Belitang II	–	–	–
Belitang Mulya	–	–	–
Semendawai Suku III	–	–	–
Semendawai Timur	–	–	–
Cempaka	–	–	–
Semendawai Barat	–	–	–
<b>Ogan Komering Ulu Timur</b>	–	–	–



Lanjutan Tabel/*Continued Table* 4.3.3

Kecamatan <i>Subdistrict</i>	Tanah Longsor/ <i>Landslide</i>		
	2019	2020	2021
(1)	(8)	(9)	(10)
Martapura	–	–	–
Bunga Mayang	–	–	–
Jaya Pura	–	–	–
Buay Pemuka Peliung	–	–	–
Buay Madang	–	–	–
Buay Madang Timur	–	–	–
Buay Pemuka Bangsa Raja	–	–	–
Madang Suku II	–	–	–
Madang Suku III	–	–	–
Madang Suku I	–	–	–
Belitang Madang Raya	–	–	–
Belitang	–	–	–
Belitang Jaya	–	–	–
Belitang III	–	–	–
Belitang II	–	–	–
Belitang Mulya	–	–	–
Semendawai Suku III	–	–	–
Semendawai Timur	–	–	–
Cempaka	–	–	–
Semendawai Barat	–	–	–
<b>Ogan Komering Ulu Timur</b>	–	–	–

Catatan/*Note*: <sup>1</sup> Desa pada tabel ini termasuk Unit Permukiman Transmigrasi (UPT) yang masih dibina oleh kementerian terkait dan nagari di Provinsi Sumatera Barat/*Villages in this table are included in Transmigration Settlement Unit which is still fostered by the relevant ministries and the nagari in the Province of Sumatera Barat*

<sup>2</sup> Kejadian dalam setahun sebelum tahun pencacahan/*Occurred during the last one year before the enumeration years*

Sumber/*Source*: BPS, Pendataan Potensi Desa (Podes)/*BPS-Statistics Indonesia, Village Potential Data Collecting*

#### 4.4 KEMISKINAN POVERTY

**Tabel 4.4.1** **Garis Kemiskinan, Jumlah, dan Persentase Penduduk Miskin di Kabupaten Ogan Komering Ulu Timur, 2014–2021**  
*Poverty Line, Number, and Percentage of Poor People in Ogan Komering Ulu Timur Regency, 2014–2021*

Tahun Year	Garis Kemiskinan (rupiah/kapita/bulan) Poverty Line (rupiah/capita/month)	Jumlah Penduduk Miskin (ribu) Number of Poor People (thousand)	Persentase Penduduk Miskin Percentage of Poor People
(1)	(2)	(3)	(4)
2014	232 073	65,25	10,13
2015	241 731	72,84	11,24
2016	274 608	73,93	11,29
2017	285 970	72,81	11,00
2018	312 340	70,65	10,57
2019	321 629	70,40	10,43
2020	343 601	71,10	10,43
2021	362 446	72,89	10,60

Catatan/Note: -

Sumber/Source: BPS, Survei Sosial Ekonomi Nasional Maret/BPS-Statistics Indonesia, March National Socioeconomic Survey

**Tabel**  
**Table** 4.4.2

**Indeks Kedalaman Kemiskinan dan Indeks Keparahan Kemiskinan di Kabupaten Ogan Komering Ulu Timur, 2014–2021**  
*Poverty Gap Index and Poverty Severity Index in Ogan Komering Ulu Timur Regency, 2014–2021*

Tahun Year	Indeks Kedalaman Kemiskinan Poverty Gap Index	Indeks Keparahan Kemiskinan Poverty Severity Index
(1)	(2)	(3)
2014	1,35	0,27
2015	1,51	0,34
2016	1,65	0,34
2017	1,90	0,51
2018	1,60	0,37
2019	1,51	0,31
2020	1,02	0,14
2021	1,30	0,23

Catatan/Note: -

Sumber/Source: BPS, Survei Sosial Ekonomi Nasional Maret/BPS-Statistics Indonesia, March National Socioeconomic Survey



# 05

## PERTANIAN, KEHUTANAN, PETERNAKAN, DAN PERIKANAN *AGRICULTURE, FORESTRY, LIVESTOCK, AND FISHERY*

**50.952,35**

Karet

**8.827,73**

Kelapa  
Sawit

**PRODUKSI  
KOMODITAS  
PERKEBUNAN  
2020 (ribu ton)**

**1.624,45**

Kelapa

**2.200,84**

Kopi



**PENJELASAN TEKNIS**

1. Lahan sawah adalah lahan pertanian yang berpetak-petak dan dibatasi oleh pematang (galangan), saluran untuk menahan/ menyalurkan air, yang biasanya ditanami padi sawah tanpa memandang dari mana diperoleh atau status lahan tersebut. Lahan yang dimaksud termasuk lahan yang terdaftar di Pajak Bumi Bangunan, luran Pembangunan Daerah, lahan bengkok, lahan serobotan, lahan rawa yang ditanami padi dan lahan bekas tanaman tahunan yang telah dijadikan sawah, baik yang ditanami padi, palawija atau tanaman semusim lainnya.
2. Tegall/Kebun adalah lahan pertanian bukan sawah (lahan kering) yang ditanami tanaman semusim atau tahunan dan terpisah dengan halaman sekitar rumah serta penggunaannya tidak berpindah pindah.
3. Ladang/Huma adalah lahan pertanian bukan sawah (lahan kering) yang biasanya ditanami tanaman semusim dan penggunaannya hanya semusim atau dua musim, kemudian akan ditinggalkan bila sudah tidak subur lagi (berpindah - pindah). Kemungkinan lahan ini beberapa tahun kemudian akan dikerjakan kembali jika sudah subur.
4. Lahan yang sementara tidak diusahakan adalah lahan yang

**TECHNICAL NOTES**

1. *Wetland is agricultural land that separated by small dykes to resist water, where the main crop is usually wetland paddy without considering where it is got from or the status of the land. It includes the land that is registered at land income tax office, regional development contribution, 'bengkok' land, illegal ownership, swamps for rice cultivation, and annual crop land mark that has been used as rice field, which are both planted with paddy, secondary crops or the other seasonal crops.*
2. *Dry field/Garden is an dryland (unirrigated land) which is planted with seasonal or annual crops and separately from the yard around the house without shifting.*
3. *Unirrigated agricultural field/ Shifting cultivation land is dryland (unirrigated land) that usually is cultivated for seasonal crops and utilized only for one or two seasons, then it will be left when it is not fertile (shifting). Maybe, this land will be used again in a few years if it has been fertile.*
4. *Temporarily unused land is land that is regularly used but*

biasanya diusahakan tetapi untuk sementara (lebih dari 1 (satu) tahun tetapi kurang dari atau sama dengan 2 (dua) tahun) tidak diusahakan, termasuk lahan sawah yang tidak diusahakan selama lebih dari 2 (dua) tahun.

5. Data pokok tanaman pangan yang dikumpulkan adalah luas panen dan produktivitas (hasil per hektar). Produksi tanaman pangan merupakan hasil perkalian antara luas panen dengan produktivitas. Pengumpulan data luas panen dilakukan setiap bulan dengan pendekatan area kecamatan di seluruh wilayah Indonesia. Pengumpulan data produktivitas dilakukan melalui pengukuran langsung pada plot ubinan berukuran 2½ m x 2½ m. Pengumpulan data produktivitas dilakukan setiap subround (empat bulanan) pada waktu panen petani.
6. Data produksi padi dan palawija yang disajikan adalah dalam kualitas: gabah kering giling (padi), pipilan kering (jagung), biji kering (kedelai dan kacang tanah), dan umbi basah (ubi kayu dan ubi jalar).
7. Tanaman sayuran semusim adalah tanaman sumber vitamin, garam mineral dan lain-lain yang dikonsumsi dari bagian tanaman yang berupa daun, bunga, buah, dan umbinya, yang berumur kurang dari satu tahun.
8. Tanaman buah-buahan semusim

*temporarily (more than a year but less or equal than two years) is unused, it includes wetland that is not cultivated more than two years.*

5. *The main food crops data collected consists of harvested area and productivity (yield per hectare). Food crops production is generated by harvested area multiplied by productivity. The harvested area data is collected every month using Subdistrict area approach in all Subdistrict in Indonesia. The productivity data collection is conducted by a direct measurement in 2½m x 2½m crop cutting plot. The productivity measurement is conducted in every subround (four monthly) at the time when farmers are harvesting their crops.*
6. *Production of paddy and secondary crops data are presented in the form of: dry unhusked rice (paddy), dry loose maize (maize), dry shells crops (soybeans and peanuts), and fresh roots (cassava and sweet potatoes).*
7. *Seasonal vegetable plants are plants which are the sources of vitamin, mineral salt, etc, consumed from the part of the plant in the form of leaf, flower, fruit, and root with the age of less than one year.*
8. *Seasonal fruit plants are plants*



adalah tanaman sumber vitamin, garam mineral, dan lain-lain yang dikonsumsi dari bagian tanaman yang berupa buah, berumur kurang dari satu tahun, tidak berbentuk pohon/rumpun tetapi menjalar dan berbatang lunak.

9. Tanaman buah-buahan tahunan adalah tanaman sumber vitamin, garam mineral, dan lain-lain yang dikonsumsi dari bagian tanaman yang berupa buah dan merupakan tanaman tahunan.
10. Tanaman sayuran tahunan adalah tanaman sumber vitamin, garam mineral, dan lain-lain yang dikonsumsi dari bagian tanaman yang berupa daun dan atau buah yang berumur lebih dari satu tahun.
11. Tanaman biofarmaka adalah tanaman yang bermanfaat untuk obat-obatan, kosmetik, dan kesehatan yang dikonsumsi atau digunakan dari bagian-bagian tanaman seperti daun, batang, buah, umbi (rimpang) ataupun akar.
12. Tanaman hias adalah tanaman yang mempunyai nilai keindahan baik bentuk, warna daun, tajuk maupun bunganya, sering digunakan untuk penghias pekarangan dan lain sebagainya.
13. Luas panen tanaman hortikultura adalah luas tanaman sayuran, buah-buahan, biofarmaka, dan tanaman hias yang diambil hasilnya/dipanen pada periode pelaporan.

*which are the Sources of vitamin, mineral salt, etc, consumed from the part of the plant in the form of fruits. These plants are creeps with the age of less than one year.*

9. *Annual fruit plants are plants which are the Sources of vitamin, contained mineral salt, etc, consumed from the part of plant in the form of fruit and more than one year of age.*
10. *Annual vegetable plants are plants which are the Sources of vitamin, contained mineral salt, etc, consumed from the part of the plant in the form of vegetable and more than one year of age.*
11. *Medicinal plants are plants which are useful for medicine. It is consumed from part of the plant such as leaf, flower, fruit, tuber, and root.*
12. *Ornamental plants are plants which have a beauty value, either in shape, colour of leaf or crown of flower, and they are often used as a yard decorator.*
13. *Harvested area of horticulture is area which vegetable, fruit, medicinal and ornamental plant of crop harvested during the period of report.*

14. Luas panen untuk tanaman sayuran adalah luas tanaman yang dipanen sekaligus/habis/dibongkar dan luas tanaman yang dipanen berkali-kali (lebih dari satu kali)/belum habis.
15. Tanaman yang dipanen sekaligus/habis/dibongkar adalah tanaman yang sehabis panen langsung dibongkar/dicabut, terdiri dari bawang merah, bawang putih, bawang daun, kentang, kol/kubis, kembang kol, petsai/sawi, wortel, lobak, dan kacang merah.
16. Tanaman yang dipanen berkali-kali (lebih dari satu kali)/belum habis adalah tanaman yang pemanenannya lebih dari satu kali dan biasanya dibongkar apabila panen terakhir sudah tidak memadai lagi, terdiri dari: kacang panjang, cabe besar, cabe rawit, jamur, tomat, terung, buncis, ketimun, labu siam, kangkung, bayam, melon, semangka, dan blewah.
17. Produksi hortikultura adalah hasil menurut bentuk produk dari setiap tanaman sayuran, buah-buahan, biofarmaka dan tanaman hias yang diambil berdasarkan luas yang dipanen/tanaman yang menghasilkan pada bulan/triwulan laporan.
14. *Harvested area of vegetables is area of entirely plant harvested/demolished and plant harvested several times/undemolished.*
15. *Entirely plants harvested/demolished are plants usually harvested once and demolished to be substituted by other plants, consisting of: shallots, garlic, leeks, potato, cabbage, cauliflower, mustard green, carrots, chineaseradish, and red kidney beans.*
16. *Plants harvested several times/undemolished are plants usually harvested more than once and demolished in the case that the last harvest was economically not profitable. They consist of: yard long beans, chili, small chili, mushroom, tomatoes, eggplant, french beans, cucumber, pumpkin/chajota, swamp cabbage, spinach, melon, watermelon, and blewah.*
17. *Horticulture production is the standard production quantity form of vegetable, fruit, medicinal and ornamental plant based on harvested area/the number of production plants reported monthly/quarterly.*

**ULASAN****DESCRIPTION**

Tanaman Hortikultura merupakan komoditas potensial di Kabupaten Ogan Komering Ulu Timur selain tanaman pangan. Dari data yang ada dapat dilihat bahwa setiap kecamatan di kabupaten Ogan Komering Ulu Timur memiliki produk hortikultura tersendiri.

Salah satunya kecamatan Jayapura, dengan produksi cabai besar paling banyak di Kabupaten Ogan Komering Ulu Timur. Sedangkan untuk komoditas cabai rawit, paling banyak dihasilkan di Kecamatan Madang Suku III.

Tanaman hortikultura berupa sayuran yang diproduksi hampir di semua kecamatan salah satunya kangkung. Produksi Kangkung di Kabupaten Ogan Komering Ulu Timur tahun 2021 mencapai 11.726 ton dengan produksi tertinggi di Kecamatan Belitang Madang Raya.

Untuk komoditas buah-buahan, produksi buah-buahan tertinggi di Kabupaten Ogan Komering Ulu Timur pada tahun 2021 diantaranya buah pisang yang diproduksi hampir di semua kecamatan, jeruk, dan pepaya.

Dari sektor perkebunan, komoditas perkebunan dengan luas areal tanam terbesar yaitu karet. Lahan perkebunan karet tersebar di seluruh kecamatan di Kabupaten Ogan komering Ulu Timur. Sementara dari sisi produksi, komoditas perkebunan dengan produksi tertinggi yaitu karet dan tebu.

*Horticultural crops are a potential commodity in Ogan Komering Ulu Timur Regency besides food crops. According to the data source, every subdistrict in Ogan Komering Ulu Timur Regency has its own product.*

*One of them is Jayapura Subdistricts has highest production of big chili in Ogan Komering Ulu Timur Regency. meanwhile commodity of cayenne pepper, most of it is produced in Madang Suku III Subdistrict.*

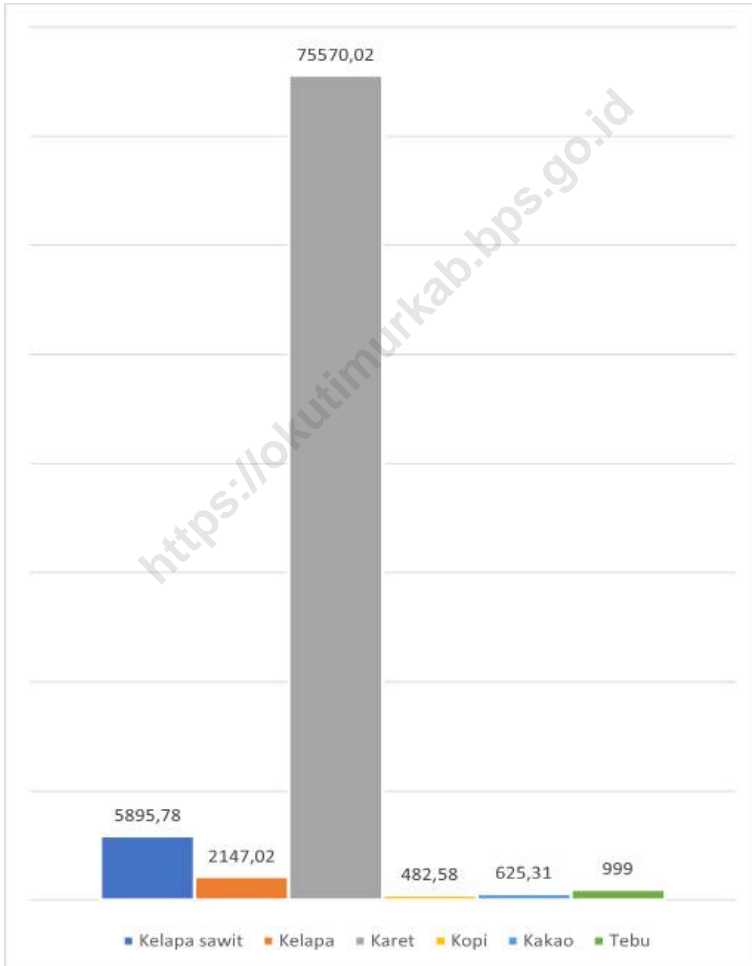
*Horticultural crops in the form of vegetables are produced in almost all subdistricts is water spinach. Production of water spinach in Ogan Komering Ulu Timur Regency in 2021 reached 11.726 tons with the highest production in Belitang Madang Raya subdistrict.*

*For fruit commodities, the highest fruit production in Ogan Komering Ulu Timur Regency in 2021 includes bananas which are produced in almost all subdistricts, oranges and papaya.*

*From the estate sector, the estate commodity with the largest planted area is rubber. Rubber planted areas are found in all subdistricts in Ogan Komering Ulu Timur Regency. Meanwhile in production side, the estate commodities with the highest production were rubber and sugarcane.*

**Gambar** 5.1  
**Figures**

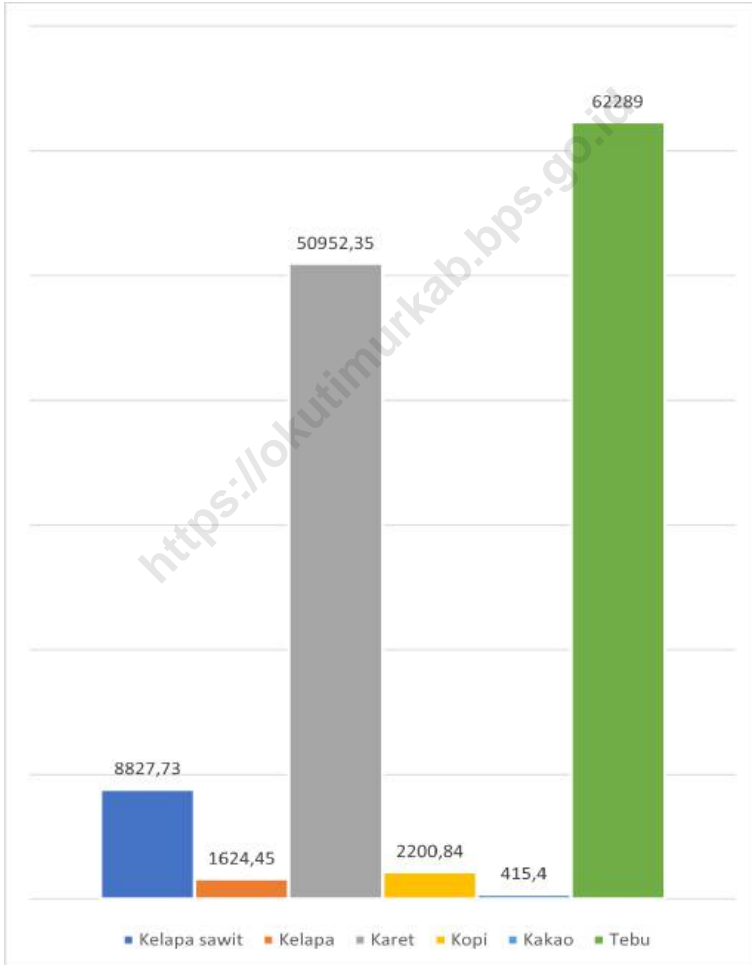
**Luas Areal Tanaman Perkebunan Menurut Jenis Tanaman di Kabupaten Ogan Komering Ulu Timur (ribu ha), 2021**  
*Planted Area of Estate Crops by Type of Crops in Ogan Komering Ulu Timur Regency (ha thousand), 2021*



Sumber/Source: Dinas Pertanian Kabupaten Ogan Komering Ulu Timur/Agriculture Office of Ogan Komering Ulu Timur Regency

**Gambar** 5.2  
**Figures**

**Produksi Tanaman Perkebunan Menurut Jenis Tanaman di Kabupaten Ogan Komering Ulu Timur (ribu ton), 2021**  
*Production of Estate Crops by Type of Crops in Ogan Komering Ulu Timur Regency (ton thousand), 2021*



Sumber/Source: Dinas Pertanian Kabupaten Ogan Komering Ulu Timur/Agriculture Office of Ogan Komering Ulu Timur Regency

**5.1 HORTIKULTURA  
HORTICULTURE**

**Tabel 5.1.1 Luas Panen Tanaman Sayuran Menurut Kecamatan dan Jenis Tanaman di Kabupaten Ogan Komering Ulu Timur (ha), 2020 dan 2021\***  
*Harvested Area of Vegetables by Subdistrict and Kind of Plant in Ogan Komering Ulu Timur Regency (ha), 2020 and 2021\**

Kecamatan Subdistrict	Bawang Merah Shallot		Cabai Besar Chili/Big Chili	
	2020	2021*	2020	2021*
(1)	(2)	(3)	(4)	(5)
Martapura	-	-	11,00	3
Bunga Mayang	1,00	-	9,00	9
Jaya Pura	-	-	196,00	248
Buay Pemuka Peliung	-	-	-	3
Buay Madang	-	0	8,00	6
Buay Madang Timur	-	1	23,00	19
Buay Pemuka Bangsa Raja	-	3	15,00	10
Madang Suku II	-	-	3,00	4
Madang Suku III	-	-	7,00	12
Madang Suku I	-	-	5,00	6
Belitang Madang Raya	-	-	13,00	13
Belitang	-	7	2,00	1
Belitang Jaya	-	-	2,00	2
Belitang III	2	-	6,00	19
Belitang II	-	-	7,00	12
Belitang Mulya	-	-	9,00	6
Semendawai Suku III	1	15	5,00	6
Semendawai Timur	0	-	11,00	16
Cempaka	-	-	3,00	4
Semendawai Barat	6	1	9,00	3
<b>Ogan Komering Ulu Timur</b>	<b>10,00</b>	<b>27</b>	<b>344,00</b>	<b>401</b>

Lanjutan Tabel/*Continued Table* 5.1.1

Kecamatan Subdistrict	Cabai Rawit Chili/Cayenne Pepper		Kentang Potato	
	2020	2021*	2020	2021*
(1)	(6)	(7)	(8)	(9)
Martapura	3,00	2	-	-
Bunga Mayang	-	2	-	-
Jaya Pura	-	-	-	-
Buay Pemuka Peliung	-	1	-	-
Buay Madang	-	-	-	-
Buay Madang Timur	9,00	5	-	-
Buay Pemuka Bangsa Raja	8,00	5	-	-
Madang Suku II	4,00	3	-	1
Madang Suku III	7,00	8	-	-
Madang Suku I	5,00	6	-	-
Belitang Madang Raya	5,00	3	-	-
Belitang	1,00	-	-	-
Belitang Jaya	2,00	1	-	-
Belitang III	-	-	-	-
Belitang II	6,00	6	-	-
Belitang Mulya	6,00	-	-	-
Semendawai Suku III	1,00	6	-	-
Semendawai Timur	4,00	-	-	-
Cempaka	-	-	-	-
Semendawai Barat	-	-	-	-
<b>Ogan Komerung Ulu Timur</b>	<b>61,00</b>	<b>48</b>	<b>-</b>	<b>1</b>

Lanjutan Tabel/Continued Table 5.1.1

Kecamatan Subdistrict	Kubis Cabbage		Tomat Tomato	
	2020	2021*	2020	2021*
(1)	(10)	(11)	(12)	(13)
Martapura	-	-	6,00	1
Bunga Mayang	-	-	-	-
Jaya Pura	-	-	-	-
Buay Pemuka Peliung	-	-	1,00	-
Buay Madang	-	-	5,00	1
Buay Madang Timur	-	-	-	1
Buay Pemuka Bangsa Raja	-	-	-	-
Madang Suku II	-	-	1,00	2
Madang Suku III	-	-	2,00	-
Madang Suku I	-	-	-	-
Belitang Madang Raya	-	-	1,00	-
Belitang	-	-	-	-
Belitang Jaya	-	-	-	-
Belitang III	-	-	1,00	-
Belitang II	-	-	-	2
Belitang Mulya	-	-	11,00	2
Semendawai Suku III	-	-	5,00	6
Semendawai Timur	-	-	-	2
Cempaka	-	-	-	-
Semendawai Barat	-	-	-	-
<b>Ogan Komering Ulu Timur</b>	<b>-</b>	<b>-</b>	<b>33,00</b>	<b>16</b>



Lanjutan Tabel/Continued Table 5.1.1

Kecamatan Subdistrict	Bawang Putih Garlic		Petai Chinese Cabbage		Kangkung/ Water Spinach	
	2020	2021*	2020	2021*	2020	2021*
(1)	(14)	(15)	(16)	(17)	(18)	(19)
Martapura	-	-	1,00	3	18,00	23
Bunga Mayang	-	-	-	-	11,00	12
Jaya Pura	-	-	-	-	15,00	15
Buay Pemuka Peliung	-	-	-	-	5,00	15
Buay Madang	-	-	1,00	-	10,00	9
Buay Madang Timur	-	-	22,00	40	63,00	36
Buay Pemuka Bangsa Raja	-	-	-	-	14,00	13
Madang Suku II	-	-	-	2	1,00	7
Madang Suku III	-	-	25,00	-	47,00	8
Madang Suku I	-	-	10,00	-	29,00	9
Belitang Madang Raya	-	-	-	4	14,00	19
Belitang	-	-	-	-	13,00	1
Belitang Jaya	-	-	-	-	-	-
Belitang III	-	-	-	-	-	0
Belitang II	-	-	-	-	1,00	4
Belitang Mulya	-	-	-	6	13,00	7
Semendawai Suku III	-	-	-	-	8,00	9
Semendawai Timur	-	-	4,00	-	9,00	-
Cempaka	-	-	-	-	14,00	-
Semendawai Barat	-	-	29,00	-	31,00	-
<b>Ogan Komering Ulu Timur</b>	<b>-</b>	<b>-</b>	<b>92,00</b>	<b>55</b>	<b>316,00</b>	<b>185</b>

Catatan/Note: -

Sumber/Source: BPS, Statistik Pertanian Hortikultura SPH-SBS/BPS-Statistics Indonesia, Agricultural Statistic for Horticulture SPH-SBS

**Tabel 5.1.2** **Produksi Tanaman Sayuran Menurut Kecamatan dan Jenis Tanaman di Kabupaten Ogan Komering Ulu Timur (kuintal), 2020 dan 2021\***  
***Production of Vegetables by Subdistrict and Kind of Plant in Ogan Komering Ulu Timur Regency (quintal), 2020 and 2021\****

Kecamatan Subdistrict	Bawang Merah Shallot		Cabai Besar Chili/Big Chili	
	2020	2021*	2020	2021*
(1)	(2)	(3)	(4)	(5)
Martapura	–	-	47,50	570
Bunga Mayang	9,00	-	29,70	421
Jaya Pura	–	-	1 412,00	13 446
Buay Pemuka Peliung	–	-	-	173
Buay Madang	–	12	116,60	378
Buay Madang Timur	–	12	62,40	1 304
Buay Pemuka Bangsa Raja	–	240	453,10	487
Madang Suku II	–	-	8,60	155
Madang Suku III	–	-	10,80	2 817
Madang Suku I	–	-	30,10	605
Belitang Madang Raya	–	-	92,80	934
Belitang	–	186	25,60	59
Belitang Jaya	–	-	7,40	42
Belitang III	17,50	-	7,60	6 015
Belitang II	–	-	136,50	2 682
Belitang Mulya	–	-	10,60	1 087
Semendawai Suku III	12,00	118	14,00	90
Semendawai Timur	2,00	-	36,30	3 402
Cempaka	–	-	13,00	107
Semendawai Barat	42,00	80	109,80	298
<b>Ogan Komering Ulu Timur</b>	<b>80,70</b>	<b>648</b>	<b>2 624,40</b>	<b>35 072</b>

Lanjutan Tabel/*Continued Table* 5.1.2

Kecamatan <i>Subdistrict</i>	Cabai Rawit <i>Chili/Cayenne Pepper</i>		Kentang <i>Potato</i>	
	2020	2021*	2020	2021*
(1)	(6)	(7)	(8)	(9)
Martapura	17,70	450	-	-
Bunga Mayang	-	81	-	-
Jaya Pura	-	-	-	-
Buay Pemuka Peliung	-	257	-	-
Buay Madang	-	-	-	-
Buay Madang Timur	11,80	149	-	-
Buay Pemuka Bangsa Raja	56,70	190	-	-
Madang Suku II	26,70	27	-	10
Madang Suku III	12,00	2 020	-	-
Madang Suku I	29,40	602	-	-
Belitang Madang Raya	26,70	435	-	-
Belitang	19,50	-	-	-
Belitang Jaya	7,70	20	-	-
Belitang III	-	-	-	-
Belitang II	112,90	1 492	-	-
Belitang Mulya	5,90	-	-	-
Semendawai Suku III	1,00	70	-	-
Semendawai Timur	14,30	-	-	-
Cempaka	-	-	-	-
Semendawai Barat	-	-	-	-
<b>Ogan Komering Ulu Timur</b>	<b>342,30</b>	<b>5 793</b>	<b>-</b>	<b>10</b>

Lanjutan Tabel/Continued Table 5.1.2

Kecamatan Subdistrict	Kubis Cabbage		Tomat Tomato	
	2020	2021*	2020	2021*
(1)	(10)	(11)	(12)	(13)
Martapura	-	-	24,10	5
Bunga Mayang	-	-	-	-
Jaya Pura	-	-	-	-
Buay Pemuka Peliung	-	-	21,10	-
Buay Madang	-	-	42,70	10
Buay Madang Timur	-	-	-	8
Buay Pemuka Bangsa Raja	-	-	-	-
Madang Suku II	-	-	1,30	57
Madang Suku III	-	-	2,50	-
Madang Suku I	-	-	-	-
Belitang Madang Raya	-	-	0,60	-
Belitang	-	-	-	-
Belitang Jaya	-	-	-	-
Belitang III	-	-	2,00	-
Belitang II	-	-	-	112
Belitang Mulya	-	-	71,20	35
Semendawai Suku III	-	-	9,00	85
Semendawai Timur	-	-	-	144
Cempaka	-	-	-	-
Semendawai Barat	-	-	-	-
<b>Ogan Komering Ulu Timur</b>	<b>-</b>	<b>-</b>	<b>174,50</b>	<b>456</b>

Lanjutan Tabel/Continued Table 5.1.2

Kecamatan Subdistrict	Bawang Putih Garlic		Petai Chinese Cabbage		Kangkung/ Water Spinach	
	2020	2021 <sup>x</sup>	2020	2021 <sup>x</sup>	2020	2021 <sup>x</sup>
(1)	(14)	(15)	(16)	(17)	(18)	(19)
Martapura	-	-	9,00	156	166,10	1 882
Bunga Mayang	-	-	-	-	41,80	269
Jaya Pura	-	-	-	-	172,50	1 718
Buay Pemuka Peliung	-	-	-	-	51,80	1 450
Buay Madang	-	-	12,00	-	85,20	553
Buay Madang Timur	-	-	53,00	1 052	202,20	700
Buay Pemuka Bangsa Raja	-	-	-	-	121,50	666
Madang Suku II	-	-	-	155	5,00	57
Madang Suku III	-	-	196,00	-	561,10	604
Madang Suku I	-	-	80,00	-	322,10	589
Belitang Madang Raya	-	-	-	265	111,30	1 731
Belitang	-	-	-	6	132,90	14
Belitang Jaya	-	-	-	-	-	-
Belitang III	-	-	-	-	-	1
Belitang II	-	-	-	-	19,00	645
Belitang Mulya	-	-	-	268	18,50	747
Semendawai Suku III	-	-	-	-	21,70	100
Semendawai Timur	-	-	37,10	-	79,60	-
Cempaka	-	-	-	-	128,80	-
Semendawai Barat	-	-	400,40	-	312,50	-
<b>Ogan Komering Ulu Timur</b>	<b>-</b>	<b>-</b>	<b>787,50</b>	<b>1 902</b>	<b>2 553,60</b>	<b>11 726</b>

Catatan/Note: -

Sumber/Source: BPS, Statistik Pertanian Hortikultura SPH-SBS/BPS-Statistics Indonesia, Agricultural Statistic for Horticulture SPH-SBS

**Tabel**  
**Table** 5.1.3

**Luas Panen Tanaman Sayuran dan Buah-buahan Semusim Menurut Jenis Tanaman di Kabupaten Ogan Komering Ulu Timur (ha), 2018–2021**  
**Harvested Area of Seasonal Vegetables and Fruits by Kind of Plant in Ogan Komering Ulu Timur Regency (ha), 2018–2021**

Jenis Tanaman Kind of Plants	2018	2019	2020	2021*
(1)	(2)	(3)	(4)	(5)
<b>Sayuran/Vegetables:</b>				
Bawang Daun/ <i>Wlech Onion</i>	24,00	26,00	86,00	71
Bawang Merah/ <i>Shallot</i>	24,00	25,00	10,00	27
Bawang Putih/ <i>Garlic</i>	–	–	–	–
Bayam/ <i>Spinach</i>	179,00	142,00	291,00	190
Buncis/ <i>Green Bean</i>	19,00	22,00	10,00	10
Cabai/ <i>Chili</i>	756,00	537,00	405,00	449
Jamur/ <i>Mushroom (m<sup>2</sup>)</i>	4 00,00	–	116,00	1
Kacang Merah/ <i>Red Bean</i>	–	3,00	1,00	–
Kacang Panjang/ <i>Yarldlong Bean</i>	212,00	170,00	185,00	122
Kangkung/ <i>Kangkong</i>	181,00	136,00	316,00	185
Kembang Kol/ <i>Cauliflower</i>	1,00	2,00	13,00	15
Kentang/ <i>Potato</i>	1,00	–	–	1
Ketimun/ <i>Cucumber</i>	134,00	93,00	116,00	89
Kubis/ <i>Cabbage</i>	–	–	–	–
Labu Siam/ <i>Chayote</i>	–	4,00	1,00	0
Lobak/ <i>Radish</i>	–	–	–	–
Paprika/ <i>Bell Pepper</i>	–	–	–	–
Petsai/ <i>Chinese Cabbage</i>	4,00	19,00	92,00	55
Terung/ <i>Eggplant</i>	141,00	121,00	122,00	100
Tomat/ <i>Tomato</i>	74,00	28,00	33,00	16
Wortel/ <i>Carrot</i>	–	–	–	1
<b>Buah–buahan/Fruits:</b>				
Blewah/ <i>Cantaloupe</i>	3,00	–	4,00	–
Melon/ <i>Melon</i>	3,00	5,00	19,00	19
Semangka/ <i>Watermelon</i>	180,00	124,00	77,00	103
Stroberi/ <i>Strawberry</i>	–	–	–	1

Catatan/Note: –

Sumber/Source: BPS, Statistik Pertanian Hortikultura SPH-SBS/BPS-Statistics Indonesia, Agricultural Statistic for Horticulture SPH-SBS

**Tabel**  
**Table** 5.1.4

**Produksi Tanaman Sayuran dan Buah-buahan Semusim Menurut Jenis Tanaman di Kabupaten Ogan Komering Ulu Timur (kuintal), 2018–2021**  
**Production of Seasonal Vegetables and Fruits by Kind of Plant in Ogan Komering Ulu Timur Regency (quintal), 2018–2021**

Jenis Tanaman Kind of Plants	2018	2019	2020	2021*
(1)	(2)	(3)	(4)	(5)
<b>Sayuran/Vegetables:</b>				
Bawang Daun/ <i>Wlech Onion</i>	1 86,80	1 21,30	495,90	5 184
Bawang Merah/ <i>Shallot</i>	305,00	175,20	80,70	648
Bawang Putih/ <i>Garlic</i>	–	–	–	–
Bayam/ <i>Spinach</i>	1885,70	727,00	1 349,30	9 068
Buncis/ <i>Green Bean</i>	298,20	199,80	45,20	325
Cabai/ <i>Chili</i>	6502,30	6 006,50	2 966,70	40 865
Jamur/ <i>Mushroom (m<sup>2</sup>)</i>	3 60,00	–	198,00	5
Kacang Merah/ <i>Red Bean</i>	–	22,00	5,00	–
Kacang Panjang/ <i>Yarldlong Bean</i>	3 616,10	1 661,00	1 732,70	14 513
Kangkung/ <i>Kangkong</i>	3 906,10	1 559,20	2 553,60	11 726
Kembang Kol/ <i>Cauliflower</i>	2,00	5,00	128,50	836
Kentang/ <i>Potato</i>	7,00	–	–	10
Ketimun/ <i>Cucumber</i>	3 880,20	1 232,10	892,50	10 893
Kubis/ <i>Cabbage</i>	–	–	–	–
Labu Siam/ <i>Chayote</i>	–	140,00	5,00	1
Lobak/ <i>Radish</i>	–	–	–	–
Paprika/ <i>Bell Pepper</i>	–	–	–	–
Petsai/ <i>Chinese Cabbage</i>	54,00	219,20	787,50	1 902
Terung/ <i>Eggplant</i>	4 310,40	2 014,00	1 236,60	10 933
Tomat/ <i>Tomato</i>	2 779,70	6 37,40	174,50	456
Wortel/ <i>Carrot</i>	–	–	–	6
<b>Buah–buahan/Fruits:</b>				
Blewah/ <i>Cantaloupe</i>	90,00	–	72,00	–
Melon/ <i>Melon</i>	172,00	40,00	102,20	1 752
Semangka/ <i>Watermelon</i>	4 527,50	2 469,70	645,30	4 983
Stroberi/ <i>Strawberry</i>	–	–	–	64

Catatan/Note: –

Sumber/Source: BPS, Statistik Pertanian Hortikultura SPH-SBS/BPS-Statistics Indonesia, Agricultural Statistic for Horticulture SPH-SBS

**Tabel**  
**Table** 5.1.5

**Luas Panen Tanaman Biofarmaka Menurut Kecamatan dan Jenis Tanaman di Kabupaten Ogan Komering Ulu Timur (m<sup>2</sup>), 2020 dan 2021<sup>x</sup>**  
**Harvested Area of Medicinal Plants by Subdistrict and Kind of Plant in Ogan Komering Ulu Timur Regency (m<sup>2</sup>), 2020 and 2021<sup>x</sup>**

Kecamatan Subdistrict	Jahe Ginger		Laos/Lengkuas Galanga	
	2020	2021 <sup>x</sup>	2020	2021 <sup>x</sup>
(1)	(2)	(3)	(4)	(5)
Martapura	13,00	10 000	11,00	2 500
Bunga Mayang	84,00	89	73,00	90
Jaya Pura	200 050,00	180	50 025,00	135
Buay Pemuka Peliung	-	-	-	-
Buay Madang	40,00	5	40,00	5
Buay Madang Timur	314,00	360	102,00	-
Buay Pemuka Bangsa Raja	15 000,00	20 000	30 000,00	5 000
Madang Suku II	-	3 000	-	3 000
Madang Suku III	-	-	-	-
Madang Suku I	-	-	-	-
Belitang Madang Raya	6,00	42	-	37
Belitang	8 500,00	6 500	8 000,00	7 000
Belitang Jaya	-	-	-	-
Belitang III	5,00	-	8,00	-
Belitang II	2 500,00	1 000	2 000,00	500
Belitang Mulya	1 101,00	10 272	2 018,00	1 556
Semendawai Suku III	400,00	350	200,00	300
Semendawai Timur	250,00	350	250,00	300
Cempaka	-	-	-	-
Semendawai Barat	-	-	-	-
<b>Ogan Komering Ulu Timur</b>	<b>228 263,00</b>	<b>52 148</b>	<b>92 727,00</b>	<b>20 423</b>



Lanjutan Tabel/*Continued Table* 5.1.5

Kecamatan Subdistrict	Kencur <i>East Indian Galangal</i>		Kunyit <i>Turmeric</i>	
	2020	2021*	2020	2021*
(1)	(6)	(7)	(8)	(9)
Martapura	12,00	-	6,00	-
Bunga Mayang	97,00	83	88,00	115
Jaya Pura	10 098,00	57	15 100,00	135
Buay Pemuka Peliung	-	-	-	-
Buay Madang	15,00	7	20,00	7
Buay Madang Timur	83,00	140	106,00	160
Buay Pemuka Bangsa Raja	85 000,00	8 000	4 000,00	8 100
Madang Suku II	1,00	50 000	-	2 500
Madang Suku III	-	-	-	-
Madang Suku I	1,00	-	-	-
Belitang Madang Raya	13,00	2 305	5,00	138
Belitang	6 000,00	5 500	8 000,00	6 500
Belitang Jaya	-	-	-	-
Belitang III	7,00	-	10,00	-
Belitang II	30 000,00	40 400	2 000,00	1 300
Belitang Mulya	966,00	480	1 975,00	777
Semendawai Suku III	300,00	500	500,00	350
Semendawai Timur	200,00	350	100,00	100
Cempaka	-	-	-	-
Semendawai Barat	170,00	100	-	50
<b>Ogan Komerang Ulu Timur</b>	<b>132 963,00</b>	<b>107 922</b>	<b>31 910,00</b>	<b>20 232</b>

Catatan/Note: -

Sumber/Source: BPS, Statistik Pertanian Hortikultura SPH-TBF/BPS-Statistics Indonesia, *Agricultural Statistic for Horticulture SPH-TBF*

**Tabel**  
**Table** 5.1.6

**Produksi Tanaman Biofarmaka Menurut Kecamatan dan Jenis Tanaman di Kabupaten Ogan Komering Ulu Timur (kg), 2020 dan 2021\***  
*Production of Medicinal Plants by Subdistrict and Kind of Plant in Ogan Komering Ulu Timur Regency (kg), 2020 and 2021\**

Kecamatan Subdistrict	Jahe Ginger		Laos/Lengkuas Galanga	
	2020	2021*	2020	2021*
(1)	(2)	(3)	(4)	(5)
Martapura	91,00	15 000	96,00	1 256
Bunga Mayang	779,00	646	346,00	373
Jaya Pura	2 241 212,00	696	165 009,00	757
Buay Pemuka Peliung	-	-	-	-
Buay Madang	280,00	18	20,00	21
Buay Madang Timur	1 305,00	1 800	432,00	-
Buay Pemuka Bangsa Raja	85 500,00	10 000	15 000,00	15 000
Madang Suku II	-	1 860	-	5 420
Madang Suku III	-	-	-	-
Madang Suku I	-	-	-	-
Belintang Madang Raya	12,00	108	-	44
Belintang	12 590,00	12 220	8 688,00	10 760
Belintang Jaya	-	-	-	-
Belintang III	25,00	-	40,00	-
Belintang II	14 500,00	4 250	6 985,00	7 150
Belintang Mulya	415,00	12 142	1 142,00	2 263
Semendawai Suku III	600,00	212	220,00	350
Semendawai Timur	1 250,00	1 360	90,00	575
Cempaka	-	-	-	-
Semendawai Barat	-	-	-	-
<b>Ogan Komering Ulu Timur</b>	<b>2 358 559,00</b>	<b>60 312</b>	<b>198 068,00</b>	<b>43 969</b>

Lanjutan Tabel/Continued Table 5.1.6

Kecamatan Subdistrict	Kencur East Indian Galangal		Kunyit Turmeric	
	2020	2021*	2020	2021*
(1)	(6)	(7)	(8)	(9)
Martapura	46,00	-	10,00	-
Bunga Mayang	304,00	386	441,00	641
Jaya Pura	59 478,00	232	97 300,00	459
Buay Pemuka Peliung	-	-	-	-
Buay Madang	6,00	20	100,00	25
Buay Madang Timur	357,00	600	750,00	540
Buay Pemuka Bangsa Raja	114 800,00	24 000	16 000,00	41 200
Madang Suku II	1,00	96 800	-	6 430
Madang Suku III	-	-	-	-
Madang Suku I	1,00	-	-	-
Belitang Madang Raya	26,00	1 158	12,00	522
Belitang	16 900,00	7 220	30 850,00	12 700
Belitang Jaya	-	-	-	-
Belitang III	20,00	-	50,00	-
Belitang II	142 700,00	36 700	6 600,00	3 700
Belitang Mulya	490,00	1 238	1 220,00	2 320
Semendawai Suku III	350,00	468	643,00	400
Semendawai Timur	1 000,00	400	400,00	200
Cempaka	-	-	-	-
Semendawai Barat	210,00	356	-	216
<b>Ogan Komering Ulu Timur</b>	<b>336 689,00</b>	<b>169 578</b>	<b>154 376,00</b>	<b>69 353</b>

Catatan/Note: -

Sumber/Source: BPS, Statistik Pertanian Hortikultura SPH-TBF/BPS-Statistics Indonesia, Agricultural Statistic for Horticulture SPH-TBF

**Tabel**  
**Table** 5.1.7

**Luas Panen Tanaman Biofarmaka Menurut Jenis Tanaman di Kabupaten Ogan Komering Ulu Timur (m<sup>2</sup>), 2018–2021**  
**Harvested Area of Medicinal Plants by Kind of Plant in Ogan Komering Ulu Timur Regency (m<sup>2</sup>), 2018–2021**

Jenis Tanaman Kind of Plants	2018	2019	2020	2021 <sup>x</sup>
(1)	(2)	(3)	(4)	(5)
Dlingo/Dringo/ Sweet Root/ Calamus	–	–	–	–
Jahe/ Ginger	37 783,00	334 450,00	228 263,00	52 148
Kapulaga/ Java Cardamon	–	–	–	200
Keji Beling/Kecibeling/ Strobilanthes crispera	10 504,00	–	–	–
Kencur/ East Indian Galangal	27 175,00	74 166,00	132 963,00	107 922
Kunyit/ Turmeric	11 332,00	44 966,00	31 910,00	20 232
Laos/Lengkuas/ Galanga	15 988,00	73 340,00	92 727,00	20 423
Lempuyang/ Zingiber Aromaticum	7 500,00	–	1 500,00	2 200
Lidah Buaya/ Oliviera	2 525,00	–	–	5 025
Mahkota Dewa/ God's Crown (pohon/tree)	3 110,00	–	–	5 100
Mengkudu/Pace/ Indian Mulberry (pohon/tree)	5 774,00	–	–	5 135
Sambiloto/ King of Bitter	5 228,00	–	20,00	5 080
Temuireng/ Black Turmeric	4 500,00	–	1 500,00	5 700
Temukunci/ Chinese Keys	4 500,00	–	1 500,00	5 500
Temulawak/ Java Turmeric	5 555,00	–	1 500,00	10 240

Catatan/Note: –

Sumber/Source: BPS, Statistik Pertanian Hortikultura SPH-TBF/BPS-Statistics Indonesia, Agricultural Statistic for Horticulture SPH-TBF

**Tabel 5.1.8** **Produksi Tanaman Biofarmaka Menurut Jenis Tanaman di Kabupaten Ogan Komering Ulu Timur (kg), 2018–2021**  
**Production of Medicinal Plants by Kind of Plant in Ogan Komering Ulu Timur Regency (kg), 2018–2021**

Jenis Tanaman Kind of Plants	2018	2019	2020	2021*
(1)	(2)	(3)	(4)	(5)
Dlingo/Dringo/ Sweet Root/ Calamus	–	–	–	–
Jahe/ Ginger	120 487,00	253 075,00	2 358 559,00	60 312
Kapulaga/ Java Cardamon	–	–	–	680
Keji Beling/Kecibeling/ Strobilanthes crispera	60 504,00	–	–	–
Kencur/ East Indian Galangal	169 991,00	71 603,00	336 689,00	169 578
Kunyit/ Turmeric	66 654,00	46 163,00	154 376,00	69 353
Laos/Lengkuas/ Galanga	110 285,00	44 363,00	198 068,00	43 969
Lempuyang/ Zingiber Aromaticum	38 500,00	–	3 922,00	7 400
Lidah Buaya/ Oliviera	45 120,00	–	–	3 050
Mahkota Dewa/ God's Crown (pohon/tree)	315 545,00	–	–	76 620
Mengkudu/Pace/ Indian Mulberry (pohon/tree)	354 577,00	–	–	5 920
Sambiloto/ King of Bitter	30 289,00	–	65,00	5 085
Temuireng/ Black Turmeric	25 000,00	–	3 394,00	8 500
Temukunci/ Chinese Keys	25 500,00	–	3 751,00	7 000
Temulawak/ Java Turmeric	31 541,00	–	3 935,00	9 733

Catatan/Note: –

Sumber/Source: BPS, Statistik Pertanian Hortikultura SPH-TBF/BPS-Statistics Indonesia, Agricultural Statistic for Horticulture SPH-TBF

**Tabel** 5.1.9  
**Table**

**Luas Panen Tanaman Hias Menurut Kecamatan dan Jenis Tanaman di Kabupaten Ogan Komering Ulu Timur (m<sup>2</sup>), 2020 dan 2021\***  
**Harvested Area of Ornamental Plants by Subdistrict and Kind of Plant in Ogan Komering Ulu Timur Regency (m<sup>2</sup>), 2020 and 2021\***

Kecamatan Subdistrict	Anggrek/ <i>Orchid</i>		Krisan/ <i>Chrysantemum</i>	
	2020	2021*	2020	2021*
(1)	(2)	(3)	(4)	(5)
Martapura	–	–	–	–
Bunga Mayang	–	–	–	–
Jaya Pura	–	–	–	–
Buay Pemuka Peliung	–	–	–	–
Buay Madang	–	–	–	–
Buay Madang Timur	–	–	–	–
Buay Pemuka Bangsa Raja	–	–	–	–
Madang Suku II	–	–	–	–
Madang Suku III	–	–	–	–
Madang Suku I	–	–	–	–
Belitang Madang Raya	–	–	–	–
Belitang	–	–	–	–
Belitang Jaya	–	–	–	–
Belitang III	–	–	–	–
Belitang II	–	–	–	–
Belitang Mulya	–	–	–	–
Semendawai Suku III	–	–	–	–
Semendawai Timur	–	–	–	–
Cempaka	–	–	–	–
Semendawai Barat	–	–	–	–
<b>Ogan Komering Ulu Timur</b>	–	–	–	–

Lanjutan Tabel/*Continued Table 5.1.9*

Kecamatan Subdistrict	Mawar/Rose		Sedap Malam/Tuberose	
	2020	2021 <sup>x</sup>	2020	2021 <sup>x</sup>
(1)	(6)	(7)	(8)	(9)
Martapura	-	-	-	-
Bunga Mayang	-	-	-	-
Jaya Pura	-	-	-	-
Buay Pemuka Peliung	-	-	-	-
Buay Madang	-	-	-	-
Buay Madang Timur	-	-	-	-
Buay Pemuka Bangsa Raja	-	-	-	-
Madang Suku II	-	-	-	-
Madang Suku III	-	-	-	-
Madang Suku I	-	-	-	-
Belitang Madang Raya	-	-	-	-
Belitang	-	-	-	-
Belitang Jaya	-	-	-	-
Belitang III	-	-	-	-
Belitang II	-	-	-	-
Belitang Mulya	-	-	-	-
Semendawai Suku III	-	-	-	-
Semendawai Timur	-	-	-	-
Cempaka	-	-	-	-
Semendawai Barat	-	-	-	-
<b>Ogan Komering Ulu Timur</b>	-	-	-	-

Catatan/Note: -

Sumber/Source: BPS, Statistik Pertanian Hortikultura SPH-TH/BPS-Statistics Indonesia, Agricultural Statistik for Horticulture SPH-TH

**Tabel**  
**Table** 5.1.10

**Produksi Tanaman Hias Menurut Kecamatan dan Jenis Tanaman di Kabupaten Ogan Komering Ulu Timur (tangkai), 2020 dan 2021\***  
*Production of Ornamental Plants by Subdistrict and Kind of Plant in Ogan Komering Ulu Timur Regency (stalks), 2020 and 2021\**

Kecamatan Subdistrict	Anggrek/ <i>Orchid</i>		Krisan/ <i>Chrysantemum</i>	
	2020	2021*	2020	2021*
(1)	(2)	(3)	(4)	(5)
Martapura	–	–	–	–
Bunga Mayang	–	–	–	–
Jaya Pura	–	–	–	–
Buay Pemuka Peliung	–	–	–	–
Buay Madang	–	–	–	–
Buay Madang Timur	–	–	–	–
Buay Pemuka Bangsa Raja	–	–	–	–
Madang Suku II	–	–	–	–
Madang Suku III	–	–	–	–
Madang Suku I	–	–	–	–
Belitang Madang Raya	–	–	–	–
Belitang	–	–	–	–
Belitang Jaya	–	–	–	–
Belitang III	–	–	–	–
Belitang II	–	–	–	–
Belitang Mulya	–	–	–	–
Semendawai Suku III	–	–	–	–
Semendawai Timur	–	–	–	–
Cempaka	–	–	–	–
Semendawai Barat	–	–	–	–
<b>Ogan Komering Ulu Timur</b>	–	–	–	–



Lanjutan Tabel/*Continued Table* 5.1.10

Kecamatan <i>Subdistrict</i>	Mawar/Rose		Sedap Malam/Tuberose	
	2020	2021*	2020	2021*
(1)	(6)	(7)	(8)	(9)
Martapura	–	–	–	–
Bunga Mayang	–	–	–	–
Jaya Pura	–	–	–	–
Buay Pemuka Peliung	–	–	–	–
Buay Madang	–	–	–	–
Buay Madang Timur	–	–	–	–
Buay Pemuka Bangsa Raja	–	–	–	–
Madang Suku II	–	–	–	–
Madang Suku III	–	–	–	–
Madang Suku I	–	–	–	–
Belitang Madang Raya	–	–	–	–
Belitang	–	–	–	–
Belitang Jaya	–	–	–	–
Belitang III	–	–	–	–
Belitang II	–	–	–	–
Belitang Mulya	–	–	–	–
Semendawai Suku III	–	–	–	–
Semendawai Timur	–	–	–	–
Cempaka	–	–	–	–
Semendawai Barat	–	–	–	–
<b>Ogan Komering Ulu Timur</b>	–	–	–	–

Catatan/*Note*: –

Sumber/*Source*: BPS, Statistik Pertanian Hortikultura SPH-TH/BPS-Statistics Indonesia, *Agricultural Statistik for Horticulture SPH-TH*

**Tabel**  
**Table** 5.1.11

**Luas Panen Tanaman Hias Menurut Jenis Tanaman di Kabupaten Ogan Komering Ulu Timur (m<sup>2</sup>), 2018–2021**  
**Harvested Area of Ornamental Plants by Kind of Plant in Ogan Komering Ulu Timur Regency (m<sup>2</sup>), 2018–2021**

Jenis Tanaman Kind of Plants	2018	2019	2020	2021 <sup>x</sup>
(1)	(2)	(3)	(4)	(5)
Adenium (Kamboja Jepang)/ <i>Adenium obesum</i>	107,00	–	–	–
Aglaonema/ <i>Chinese evergreens</i>	–	–	–	–
Anggrek/ <i>Orchid</i>	11,00	–	–	–
Anthurium Bunga/ <i>Flamingo Lily Flower</i>	8,00	–	–	–
Anthurium Daun/ <i>Laceleaf</i>	475,00	–	–	–
Anyelir/ <i>Carnation</i>	3,00	–	–	–
Caladium/ <i>Heart of Jesus</i>	–	–	–	–
Cordylina/ <i>Cordylina</i>	–	–	–	–
Diffenbachia/ <i>Dumb canes</i>	–	–	–	–
Dracaena/ <i>Dracaena</i>	–	–	–	–
Euphorbia/ <i>Spurges</i>	586,00	–	–	–
Gladiol/ <i>Gladiol</i>	–	–	–	–
Herbras/ <i>Gerbera</i>	–	–	–	–
Krisan/ <i>Chrysantemum</i>	–	–	–	–
Mawar/ <i>Rose</i>	29,00	–	–	–
Melati/ <i>Jasmine</i>	24,00	–	–	–
Monstera/ <i>Swiss cheese plant</i>	–	–	–	–
Pakis/ <i>Fern</i>	–	–	–	–
Palem/ <i>Palm</i>	26,00	–	–	3
Pedang-pedangan/ <i>Sansevieria</i>	–	–	–	–
Pisang-pisangan/ <i>Heliconia</i>	–	–	–	–
Philodendron/ <i>Philodendron</i>	–	–	–	–
Sedap Malam/ <i>Tuberose</i>	–	–	–	–
Soka/ <i>Ixora</i>	150,00	–	–	–

Catatan/Note: –

Sumber/Source: BPS, Statistik Pertanian Hortikultura SPH-TH/BPS-Statistics Indonesia, Agricultural Statistik for Horticulture SPH-TH

**Tabel**  
**Table** 5.1.12

**Produksi Tanaman Hias Menurut Jenis Tanaman di  
Kabupaten Ogan Komering Ulu Timur (tangkai), 2018–  
2021**

**Production of Ornamental Plants by Kind of Plant n Ogan  
Komering Ulu Timur Regency (stalks), 2018–2021**

Jenis Tanaman Kind of Plants	2018	2019	2020	2021 <sup>x</sup>
(1)	(2)	(3)	(4)	(5)
Adenium (Kamboja Jepang)/ <i>Adenium obesum</i>	2 015,00	–	–	–
Aglaonema/ <i>Chinese evergreens</i>	–	–	–	–
Anggrek/ <i>Orchid</i>	60,00	–	–	–
Anthurium Bunga/ <i>Flamingo Lily Flower</i>	90,00	–	–	–
Anthurium Daun/ <i>Laceleaf</i>	11 250,00	–	–	–
Anyelir/ <i>Carnation</i>	32,00	–	–	–
Caladium/ <i>Heart of Jesus</i>	–	–	–	–
Cordyline/ <i>Cordyline</i>	–	–	–	–
Diffenbachia/ <i>Dumb canes</i>	–	–	–	–
Dracaena/ <i>Dracaena</i>	–	–	–	–
Euphorbia/ <i>Spurges</i>	5 860,00	–	–	–
Gladiol/ <i>Gladiol</i>	–	–	–	–
Herbras/ <i>Gerbera</i>	–	–	–	–
Krisan/ <i>Chrysantemum</i>	–	–	–	–
Mawar/ <i>Rose</i>	310,00	–	–	–
Melati/ <i>Jasmine</i>	154,00	–	–	–
Monstera/ <i>Swiss cheese plant</i>	–	–	–	–
Pakis/ <i>Fern</i>	–	–	–	–
Palem/ <i>Palm</i>	133,00	–	–	18
Pedang-pedangan/ <i>Sansevieria</i>	–	–	–	–
Pisang-pisangan/ <i>Heliconia</i>	–	–	–	–
Philodendron/ <i>Philodendron</i>	–	–	–	–
Sedap Malam/ <i>Tuberose</i>	–	–	–	–
Soka/ <i>Ixora</i>	5 500,00	–	–	–

Catatan/Note: –

Sumber/Source: BPS, Statistik Pertanian Hortikultura SPH-TH/BPS-Statistics Indonesia, *Agricultural Statistik for Horticulture SPH-TH*

**Tabel**  
**Table** 5.1.13

**Produksi Buah-buahan Menurut Kecamatan dan Jenis Tanaman di Kabupaten Ogan Komering Ulu Timur (kuintal), 2020 dan 2021<sup>x</sup>**  
**Production of Fruits by Subdistrict and Kind of Plant in Ogan Komering Ulu Timur Regency (kuintal), 2020 and 2021<sup>x</sup>**

Kecamatan Subdistrict	Mangga/Mango		Durian/Durian	
	2020	2021 <sup>x</sup>	2020	2021 <sup>x</sup>
(1)	(2)	(3)	(4)	(5)
Martapura	5 120,00	-	8 000,00	140
Bunga Mayang	179,00	245	303,00	1 020
Jaya Pura	-	3 427	-	2 956
Buay Pemuka Peliung	240,00	247	-	116
Buay Madang	152,00	171	24,00	220
Buay Madang Timur	240,00	7 954	152,00	-
Buay Pemuka Bangsa Raja	6 620,00	2 116	15 620,00	-
Madang Suku II	-	-	-	3 570
Madang Suku III	-	-	53,00	-
Madang Suku I	1 468,00	1 722	4 716,00	105
Belitang Madang Raya	302,00	8 551	6,00	169
Belitang	718,00	-	270,00	-
Belitang Jaya	4 509,00	884	-	21
Belitang III	415,00	330	8,00	100
Belitang II	-	465	-	73
Belitang Mulya	2 950,00	680	125,00	383
Semendawai Suku III	196,00	126	12,00	-
Semendawai Timur	400,00	190	50,00	92
Cempaka	138,00	-	18 468,00	104 325
Semendawai Barat	-	-	2 139,00	-
<b>Ogan Komering Ulu Timur</b>	<b>23 647,00</b>	<b>27 108</b>	<b>49 946,00</b>	<b>113 290</b>

Lanjutan Tabel/*Continued Table 5.1.13*

Kecamatan Subdistrict	Jeruk/Orange		Pisang/Banana	
	2020	2021*	2020	2021*
(1)	(6)	(7)	(8)	(9)
Martapura	183 025,00	50 890	22 115,00	5 525
Bunga Mayang	675,00	1 018	1 663,00	9 305
Jaya Pura	37 600,00	37 120	42 294,00	156 283
Buay Pemuka Peliung	-	18 861	3 170,00	3 652
Buay Madang	-	-	342,00	1 309
Buay Madang Timur	512,00	224	9 489,00	81 838
Buay Pemuka Bangsa Raja	7 064,00	550	22 060,00	3 661
Madang Suku II	-	-	1 310,00	11 453
Madang Suku III	186,00	-	1 532,00	-
Madang Suku I	4 905,00	6 372	146 082,00	30 955
Belitang Madang Raya	36,00	177	1 900,00	4 629
Belitang	161,00	-	510,00	-
Belitang Jaya	60,00	52	630,00	966
Belitang III	38,00	7	8 550,00	71 501
Belitang II	-	-	3 365,00	1 076
Belitang Mulya	35,00	657	2 925,00	9 237
Semendawai Suku III	16,00	9	695,00	869
Semendawai Timur	-	-	19 544,00	30 480
Cempaka	78 950,00	148 421	125 729,00	517 409
Semendawai Barat	10 339,00	14 505	66 042,00	729 170
<b>Ogan Komering Ulu Timur</b>	<b>323 602,00</b>	<b>278 862</b>	<b>479 947,00</b>	<b>1 669 317</b>

Lanjutan Tabel/Continued Table 5.1.13

Kecamatan Subdistrict	Pepaya/Papaya		Salak/Snakefruit	
	2020	2021*	2020	2021*
(1)	(2)	(3)	(4)	(5)
Martapura	6 250,00	36 568	-	-
Bunga Mayang	1 637,00	3 533	7,00	135
Jaya Pura	10,00	980	-	-
Buay Pemuka Peliung	183,00	1 845	-	-
Buay Madang	130,00	-	-	-
Buay Madang Timur	4 692,00	35 962	-	-
Buay Pemuka Bangsa Raja	555,00	100	525,00	-
Madang Suku II	279,00	546	-	5
Madang Suku III	381,00	-	1,00	-
Madang Suku I	1 162,00	8 700	-	-
Belitang Madang Raya	168,00	1 643	-	-
Belitang	307,00	660	89,00	-
Belitang Jaya	6 365,00	2 004	10,00	46
Belitang III	1 381,00	7 846	18,00	13
Belitang II	1 040,00	287	5 800,00	632
Belitang Mulya	379,00	9 129	129,00	271
Semendawai Suku III	151,00	592	-	-
Semendawai Timur	500,00	1 550	-	-
Cempaka	53 860,00	36 575	6,00	1 080
Semendawai Barat	23 797,00	2 703	-	-
<b>Ogan Komering Ulu Timur</b>	<b>103 227,0 0</b>	<b>151 223</b>	<b>6 585,00</b>	<b>2 182</b>

Lanjutan Tabel/*Continued Table* 5.1.13

Kecamatan Subdistrict	Duku/Langsar/Kokosan/Duku		Jambu Biji/Guava	
	2020	2021*	2020	2021*
(1)	(6)	(7)	(8)	(9)
Martapura	1 500	750	-	-
Bunga Mayang	84	125	57	301
Jaya Pura	-	10 839	-	-
Buay Pemuka Peliung	318	81	-	-
Buay Madang	394	82	125	-
Buay Madang Timur	84	-	386	25 185
Buay Pemuka Bangsa Raja	9 520	948	1 021	515
Madang Suku II	1 050	4 550	10	16
Madang Suku III	273	-	14	-
Madang Suku I	121 078	1 144	-	-
Belintang Madang Raya	75	422	198	370
Belintang	270	-	300	-
Belintang Jaya	12	10	154	86
Belintang III	-	-	32	363
Belintang II	-	12	-	553
Belintang Mulya	57	150	265	5
Semendawai Suku III	7	61	31	173
Semendawai Timur	14	36	40	139
Cempaka	170 178	150 864	25 635	4 409
Semendawai Barat	3 510	-	275	592
<b>Ogan Komering Ulu Timur</b>	<b>308 424</b>	<b>170 074</b>	<b>28 543</b>	<b>32 707</b>

Catatan/Note: -

Sumber/Source: BPS, Statistik Pertanian Hortikultura SPH-BST/BPS-Statistics Indonesia, Agricultural Statistic for Horticulture SPH-BST

**Tabel**  
**Table** 5.1.14

**Produksi Buah-Buahan dan Sayuran Tahunan Menurut Jenis Tanaman di Kabupaten Ogan Komering Ulu Timur (kuintal), 2018–2021**  
*Production of Annual Fruits and Vegetables by Kind of Plant in Ogan Komering Ulu Timur Regency (quintal), 2018–*

Jenis Tanaman Kind of Plants	2018	2019	2020	2021*
(1)	(2)	(3)	(4)	(5)
<b>Buah–Buahan/Fruits:</b>				
Alpukat/ <i>Avocado</i>	529,00	621,00	443,00	2 272
Anggur/ <i>Grape</i>	0,00	-	-	-
Apel/ <i>Apple</i>	0,00	-	-	-
Belimbing/ <i>Star Fruit</i>	1 403,00	1 123,00	1 133,00	1 944
Duku/Langsat/Kokosan/ <i>Duku</i>	77 017,00	125 025,00	308 424,00	170 074
Durian/ <i>Durian</i>	40 151,00	92 796,00	49 946,00	113 290
Jambu Air/ <i>Rose Apple</i>	3 198,00	3 726,00	1 558,00	18 272
Jambu Biji/ <i>Guava</i>	6 048,00	12 423,00	28 543,00	32 707
Jeruk Besar/ <i>Pomelo</i>	78,00	204,00	196,00	242
Jeruk Siam/Kepro/ <i>Tangerine/Orange</i>	40 278,00	51 901,00	323 406,00	278 620
Jeruk/ <i>Orange (Tangerine + Pomelo)</i>	40 356,00	52 105,00	323 602,00	278 862
Mangga/ <i>Mango</i>	49 115,00	37 235,00	23 647,00	27 108
Manggis/ <i>Mangosteen</i>	3 538,00	5 341,00	3 320,00	4 594
Markisa/ <i>Marquisa</i>	9,00	6,00	10,00	-
Nangka/Cempedak/ <i>Jack Fruit</i>	29 654,00	13 357,00	11 508,00	33 079
Nenas/ <i>Pineapple</i>	192,00	123,00	153,00	151
Pepaya/ <i>Papaya</i>	82 332,00	69 010,00	103 227,00	151 223
Pisang/ <i>Banana</i>	1 902 897,00	699 759,00	479 947,00	1 669 317
Rambutan/ <i>Rambutan</i>	11 871,00	10 655,00	5 476,00	22 969
Salak/ <i>Salacca</i>	2 794,00	3 289,00	6 585,00	2 182
Sawo/Sapodilla/ <i>Star Apple</i>	9 335,00	4 584,00	7 011,00	35 402
Sirsak/ <i>Soursop</i>	940,00	811,00	803,00	4 531
Sukun/ <i>Bread Fruit</i>	3 959,00	1 085,00	920,00	20 937
<b>Sayuran/Vegetables:</b>				
Jengkol/ <i>Jengkol</i> :	6 314,00	3 602,00	10 374,00	24 881
Melinjo/ <i>Melinjo</i>	1 599,00	903,00	1 321,00	3 673
Petai/ <i>Twisted Cluster Bean</i>	3 546,00	1 732,00	2 168,00	6 042

Catatan/Note: -

Sumber/Source: BPS, Statistik Pertanian Hortikultura SPH-BST/BPS-Statistics Indonesia, Agricultural Statistic for Horticulture SPH-BST



## 5.2 PERKEBUNAN ESTATE CROPS

**Tabel 5.2.1** Luas Areal Tanaman Perkebunan Menurut Kecamatan dan Jenis Tanaman di Kabupaten Ogan Komering Ulu Timur (ribu ha), 2020 dan 2021\*  
*Planted Area of Estate Crops by Subdistrict and Type of Crops in Ogan Komering Ulu Timur Regency (ha thousand), 2020 and 2021\**

Kecamatan Subdistrict (1)	Kelapa Sawit/Oil Palm		Kelapa/Coconut	
	2020 (2)	2021* (3)	2020 (4)	2021* (5)
Martapura	64,32	123,75	78,88	78,88
Bunga Mayang	12,00	187,00	43,50	43,50
Jaya Pura	336,23	257,00	48,02	48,02
Buay Pemuka Peliung	104,51	104,61	190,56	190,56
Buay Madang	79,30	79,30	233,50	233,50
Buay Madang Timur	573,81	526,47	307,64	307,64
Buay Pemuka Bangsa Raja	276,00	420,00	46,82	46,82
Madang Suku II	490,00	-	215,00	215,00
Madang Suku III	-	-	316,25	316,25
Madang Suku I	60,50	60,50	144,00	144,00
Belitang Madang Raya	78,00	78,00	32,00	32,00
Belitang	1,50	1,50	26,00	26,00
Belitang Jaya	2 225,05	2 311,00	131,29	131,29
Belitang III	1,00	60,50	9,25	9,25
Belitang II	48,00	324,50	30,00	30,00
Belitang Mulya	30,03	200,00	39,31	39,31
Semendawai Suku III	75,75	75,75	65,50	65,50
Semendawai Timur	10,00	10,00	15,00	15,00
Cempaka	572,00	572,00	5,00	5,00
Semendawai Barat	504,00	504,00	169,50	169,50
<b>Ogan Komering Ulu Timur</b>	<b>5 601,50</b>	<b>5 895,78</b>	<b>2 147,02</b>	<b>2 147,02</b>

Lanjutan Tabel/*Continued Table 5.2.1*

Kecamatan Subdistrict	Karet/Rubber		Kopi/Coffee	
	2020	2021 <sup>x</sup>	2020	2021 <sup>x</sup>
(1)	(6)	(7)	(8)	(9)
Martapura	1 387,00	1 281,00	7,70	7,70
Bunga Mayang	169,73	235,00	3,00	3,00
Jaya Pura	2 239,00	2 239,00	267,52	267,52
Buay Pemuka Peliung	2 543,00	2 543,00	0,06	0,06
Buay Madang	1 655,00	1 655,00	–	–
Buay Madang Timur	2 020,50	2 662,25	–	–
Buay Pemuka Bangsa Raja	2 550,00	2 065,00	35,64	35,64
Madang Suku II	4 300,00	4 378,00	2,00	2,00
Madang Suku III	11 082,20	12 439,00	44,25	44,25
Madang Suku I	5 914,00	5 914,00	10,90	10,90
Belitang Madang Raya	3 831,00	3 631,00	12,00	12,00
Belitang	287,75	8 369,75	26,00	26,00
Belitang Jaya	5 393,80	2 830,00	3,00	3,00
Belitang III	4 872,67	4 872,67	8,86	8,86
Belitang II	11 166,50	8 369,75	25,00	25,00
Belitang Mulya	1 288,37	830,00	33,40	33,40
Semendawai Suku III	3 062,40	3 062,40	0,25	0,25
Semendawai Timur	6 754,95	11 636,00	1,00	1,00
Cempaka	4 368,00	1 682,00	-	-
Semendawai Barat	3 044,95	3 044,95	2,00	2,00
<b>Ogan Komering Ulu Timur</b>	<b>77 144,25</b>	<b>75 570,02</b>	<b>482,58</b>	<b>482,58</b>

Lanjutan Tabel/Continued Table 5.2.1

Kecamatan Subdistrict	Kakao/Cocoa		Tebu/Sugar cane	
	2020	2021 <sup>x</sup>	2020	2021 <sup>x</sup>
(1)	(10)	(11)	(12)	(13)
Martapura	55,25	55,25	–	–
Bunga Mayang	6,00	6,00	–	–
Jaya Pura	248,00	248,00	–	–
Buay Pemuka Peliung	28,65	28,65	–	–
Buay Madang	31,07	31,07	–	–
Buay Madang Timur	94,82	94,82	–	–
Buay Pemuka Bangsa Raja	-	-	–	–
Madang Suku II	5,00	5,00	–	–
Madang Suku III	8,00	8,00	–	–
Madang Suku I	-	-	–	–
Belitang Madang Raya	13,00	13,00	–	–
Belitang	26,00	26,00	–	–
Belitang Jaya	7,00	7,00	389,00	981,00
Belitang III	3,25	3,25	18,00	18,00
Belitang II	8,00	8,00	–	–
Belitang Mulya	30,00	30,00	–	–
Semendawai Suku III	29,27	29,27	–	–
Semendawai Timur	4,00	4,00	–	–
Cempaka	13,00	13,00	–	–
Semendawai Barat	15,00	15,00	–	–
<b>Ogan Komering Ulu Timur</b>	<b>625,31</b>	<b>625,31</b>	<b>407,00</b>	<b>999,00</b>

Lanjutan Tabel/Continued Table 5.2.1

Kecamatan Subdistrict	Teh/Tea		Tembakau/Tobacco	
	2020	2021 <sup>x</sup>	2020	2021 <sup>x</sup>
(1)	(14)	(15)	(16)	(17)
Martapura	–	–	–	–
Bunga Mayang	–	–	–	–
Jaya Pura	–	–	–	–
Buay Pemuka Peliung	–	–	12,50	–
Buay Madang	–	–	–	–
Buay Madang Timur	–	–	–	–
Buay Pemuka Bangsa Raja	–	–	–	–
Madang Suku II	–	–	5,00	–
Madang Suku III	–	–	–	–
Madang Suku I	–	–	–	–
Belintang Madang Raya	–	–	–	–
Belintang	–	–	–	–
Belintang Jaya	–	–	7,50	–
Belintang III	–	–	–	–
Belintang II	–	–	–	–
Belintang Mulya	–	–	–	–
Semendawai Suku III	–	–	–	–
Semendawai Timur	–	–	–	–
Cempaka	–	–	–	–
Semendawai Barat	–	–	–	–
<b>Ogan Komerung Ulu Timur</b>	–	–	<b>25,00</b>	–

Catatan/Note: –

Sumber/Source: Dinas Pertanian Kabupaten Ogan Komerung Ulu Timur/Agriculture Office of Ogan Komerung Ulu Timur Regency

**Tabel**  
**Table** 5.2.2

**Produksi Perkebunan Menurut Kecamatan dan Jenis Tanaman di Kabupaten Ogan Komering Ulu Timur (ribu ton), 2020 dan 2021\***  
*Production of Estate by Subdistrict and Type of Crops in Ogan Komering Ulu Timur Regency (ribu ton), 2020 and 2021\**

Kecamatan Subdistrict	Kelapa Sawit/Oil Palm		Kelapa/Coconut	
	2020	2021*	2020	2021*
(1)	(2)	(3)	(4)	(5)
Martapura	59,58	59,58	24,59	24,59
Bunga Mayang	80,65	80,65	250,25	250,25
Jaya Pura	532,57	532,56	38,23	38,23
Buay Pemuka Peliung	183,05	184,88	154,41	154,41
Buay Madang	106,48	106,47	276,34	300,75
Buay Madang Timur	902,34	902,34	84,13	84,13
Buay Pemuka Bangsa Raja	276,00	330,00	42,72	42,72
Madang Suku II	300,00	-	90,00	90,00
Madang Suku III	-	-	62,00	62,00
Madang Suku I	1,25	1,25	170,40	170,40
Belitang Madang Raya	4,28	4,28	1,35	1,35
Belitang	0,45	0,45	9,20	9,20
Belitang Jaya	5 178,07	5 178,07	74,81	74,81
Belitang III	385,86	385,86	40,50	40,50
Belitang II	88,72	88,72	23,78	23,78
Belitang Mulya	158,05	158,05	32,45	32,45
Semendawai Suku III	66,05	66,05	42,01	42,01
Semendawai Timur	60,00	60,00	11,25	11,25
Cempaka	457,50	457,50	3,61	3,61
Semendawai Barat	231,00	231,00	168,00	168,00
<b>Ogan Komering Ulu Timur</b>	<b>9 125,89</b>	<b>8 827,73</b>	<b>1 600,04</b>	<b>1 624,45</b>

Lanjutan Tabel/Continued Table 5.2.2

Kecamatan Subdistrict	Karet/Rubber		Kopi/Coffee	
	2020	2021 <sup>x</sup>	2020	2021 <sup>x</sup>
(1)	(6)	(7)	(8)	(9)
Martapura	235,40	435,40	7,55	7,55
Bunga Mayang	29,20	29,20	999,08	999,08
Jaya Pura	334,05	934,05	984,30	984,30
Buay Pemuka Peliung	479,60	579,60	8,01	8,01
Buay Madang	1 430,10	430,10	-	-
Buay Madang Timur	883,80	453,80	-	-
Buay Pemuka Bangsa Raja	3 847,00	947,00	42,22	42,22
Madang Suku II	1 629,80	1 729,80	0,60	0,60
Madang Suku III	2 001,60	15 311,69	45,00	45,00
Madang Suku I	10,79	1 729,80	8,19	8,19
Belintang Madang Raya	830,48	2 830,48	-	-
Belintang	27,90	27,90	9,20	9,20
Belintang Jaya	665,80	1 565,80	2,58	2,58
Belintang III	696,20	3 696,20	40,50	40,50
Belintang II	24 504,77	3 504,77	9,90	9,90
Belintang Mulya	133,17	333,16	32,45	32,45
Semendawai Suku III	280,70	1 280,70	-	-
Semendawai Timur	1 027,95	13 413,43	11,25	11,25
Cempaka	709,07	909,70	-	-
Semendawai Barat	246,32	746,32	-	-
<b>Ogan Komering Ulu Timur</b>	<b>40 003,71</b>	<b>50 952,35</b>	<b>2 200,84</b>	<b>2 200,84</b>

Lanjutan Tabel/*Continued Table* 5.2.2

Kecamatan Subdistrict	Kakao/Cocoa		Tebu/Sugar cane	
	2020	2021 <sup>x</sup>	2020	2021 <sup>x</sup>
(1)	(10)	(11)	(12)	(13)
Martapura	43,77	43,77	–	–
Bunga Mayang	100,36	100,36	–	–
Jaya Pura	157,13	157,13	–	–
Buay Pemuka Peliung	1,23	1,23	–	–
Buay Madang	0,87	0,87	–	–
Buay Madang Timur	54,75	54,75	–	–
Buay Pemuka Bangsa Raja	–	–	–	–
Madang Suku II	1,35	1,35	–	–
Madang Suku III	0,60	0,60	–	–
Madang Suku I	–	–	–	–
Belitang Madang Raya	–	–	–	–
Belitang	14,40	14,40	–	–
Belitang Jaya	3,58	3,58	12 800,00	62 289,00
Belitang III	0,22	0,22	0	0
Belitang II	4,55	4,55	–	–
Belitang Mulya	10,50	10,50	–	–
Semendawai Suku III	9,20	9,20	–	–
Semendawai Timur	4,00	4,00	–	–
Cempaka	8,10	8,10	–	–
Semendawai Barat	0,78	0,78	–	–
<b>Ogan Komering Ulu Timur</b>	<b>415,40</b>	<b>415,40</b>	<b>12 800,00</b>	<b>62 289,00</b>

Lanjutan Tabel/*Continued Table* 5.2.2

Kecamatan <i>Subdistrict</i>	Teh/ <i>Tea</i>		Tembakau/ <i>Tobacco</i>	
	2020	2021 <sup>x</sup>	2020	2021 <sup>x</sup>
(1)	(14)	(15)	(16)	(17)
Martapura	–	–	–	–
Bunga Mayang	–	–	–	–
Jaya Pura	–	–	–	–
Buay Pemuka Peliung	–	–	8,12	–
Buay Madang	–	–	–	–
Buay Madang Timur	–	–	3,25	–
Buay Pemuka Bangsa Raja	–	–	–	–
Madang Suku II	–	–	–	–
Madang Suku III	–	–	–	–
Madang Suku I	–	–	–	–
Belitang Madang Raya	–	–	–	–
Belitang	–	–	–	–
Belitang Jaya	–	–	4,87	–
Belitang III	–	–	–	–
Belitang II	–	–	–	–
Belitang Mulya	–	–	–	–
Semendawai Suku III	–	–	–	–
Semendawai Timur	–	–	–	–
Cempaka	–	–	–	–
Semendawai Barat	–	–	–	–
<b>Ogan Komering Ulu Timur</b>	–	–	<b>16,25</b>	–


Catatan/*Note*: –

Sumber/*Source*: Dinas Pertanian Kabupaten Ogan Komering Ulu Timur/*Agriculture Office of Ogan Komering Ulu Timur Regency*



# 06

## INDUSTRI, PERTAMBANGAN, DAN ENERGI INDUSTRY, MINING, AND ENERGY





**PENJELASAN TEKNIS**

1. Pengumpulan data industri besar dan sedang dilakukan melalui Survei Industri Besar dan Sedang yang dilaksanakan setiap tahun secara lengkap (sensus) sejak tahun 197 Survei Industri Besar dan Sedang mencakup semua perusahaan industri yang mempunyai tenaga kerja 20 orang atau lebih dengan menggunakan kuesioner II A.
2. Klasifikasi industri yang digunakan dalam survei ini berdasar kepada Klasifikasi Baku Lapangan Usaha Indonesia (KBLI). KBLI adalah klasifikasi lapangan usaha yang berdasar kepada International Standard Industrial Classification of All Economic Activities (ISIC) revisi 4 yang telah disesuaikan dengan kondisi Indonesia.
3. Industri manufaktur adalah suatu kegiatan ekonomi yang melakukan kegiatan mengubah suatu barang dasar secara mekanis, kimia, atau dengan tangan sehingga menjadi barang jadi/setengah jadi, dan atau barang yang kurang nilainya menjadi barang yang lebih tinggi nilainya, dan sifatnya lebih dekat kepada pemakai akhir. Termasuk dalam kegiatan ini adalah jasa industri dan pekerjaan perakitan.

**TECHNICAL NOTES**

1. *Data collection of large and medium scale manufacturing is conducted through The Large and Medium Manufacturing Establishment Survey that has been done annually for all industries (census) since 197 Large and Medium Manufacturing Establishment Survey covers all manufactures/industries with 20 workers or more by questionnaire II A.*
2. *The industrial classification adopted in this survey refers to the Klasifikasi Baku Lapangan Usaha Indonesia (KBLI). KBLI is classification of economic activities based on the International Standard Industrial Classification of All Economic Activities (ISIC rev 4) that has been modified according to the local condition in Indonesia.*
3. *Manufacturing industry is defined as an economic activity processing basic goods mechanically, chemicals or manually into final or intermediate goods. It is also defined as processing of lower value goods into higher value goods as final or intermediate products. The activities also include services for manufacturing and assembling.*

4. Jasa industri adalah kegiatan industri yang melayani keperluan pihak lain. Pada kegiatan ini bahan baku disediakan oleh pihak lain sedangkan pihak pengolah hanya melakukan pengolahannya dengan mendapat imbalan sebagai balas jasa (upah maklon).
  5. Perusahaan atau usaha industri adalah suatu unit (kesatuan) usaha yang melakukan kegiatan ekonomi, bertujuan menghasilkan barang atau jasa, terletak pada suatu bangunan atau lokasi tertentu, dan mempunyai catatan administrasi tersendiri mengenai produksi dan struktur biaya serta ada seorang atau lebih yang bertanggung jawab atas usaha tersebut.
  6. Industri manufaktur dikelompokkan ke dalam 4 golongan berdasarkan Jumlah pekerja, yaitu: industri besar (100 orang pekerja atau lebih), industri sedang/menengah (20–99 orang pekerja), industri kecil (5–19 orang pekerja), dan industri mikro (1–4 orang pekerja).
  7. Pelanggan adalah individu atau kelompok, baik rumah tangga, perusahaan atau institusi non profit yang membeli air bersih dari perusahaan air bersih.
  8. Air disalurkan adalah volume air bersih dari perusahaan air bersih.
4. *Services for manufacturing is defined as a manufacturing activity which serving other manufacturing establishments. In this case, raw materials are supplied by others while the workers are paid as a compensation for processing raw materials.*
  5. *A manufacturing establishment is defined as a production unit engaged in economic activity, producing goods or services, located in a building or in a certain location, keeping a business record concerning the production and cost structure, and having a person or more that are responsible to those activities.*
  6. *Manufacturing industries are categorized into four groups, based on the number of employees: large scale manufacturing (100 employees or more), medium scale manufacturing (20–99 employees), small scale manufacturing (5–19 employees), and micro industry (1–4 employees).*
  7. *Customers are individuals or groups, whether household, company or non-profit institutions that buy water supply from water supply establishment.*
  8. *Distributed water is the volume of water supply from water supply.*

**ULASAN**

Data mengenai energi yang disajikan pada bab ini meliputi energi listrik dan air. Dari 20 kecamatan di Kabupaten Ogan Komering Ulu Timur, 12 kecamatan diantaranya memperoleh aliran listrik dari PT. PLN wilayah IV cabang Lahat ranting Martapura sedangkan sisanya 8 kecamatan dari PT. PLN wilayah S2JB cabang Palembang ranting Kayu Agung.

Berdasarkan data dari PT. PLN wilayah IV cabang Lahat ranting Martapura, produksi listrik tahun 2021 mencapai 222.644.313 Kwh sementara listrik yang terpakai atau terjual sebanyak 146.446.418 Kwh atau senilai Rp66.294,58 juta.

Mengenai data energi yang berkaitan dengan penggunaan air, produksi air PDAM Martapura saat ini sudah teralir ke 6 kecamatan dengan jumlah pelanggan mencapai 4.309 pelanggan. Volume air yang disalurkan oleh PDAM Martapura sepanjang tahun 2021 mencapai 1.569.143 m<sup>3</sup> atau senilai Rp 4.923,69 juta.

**DESCRIPTION**

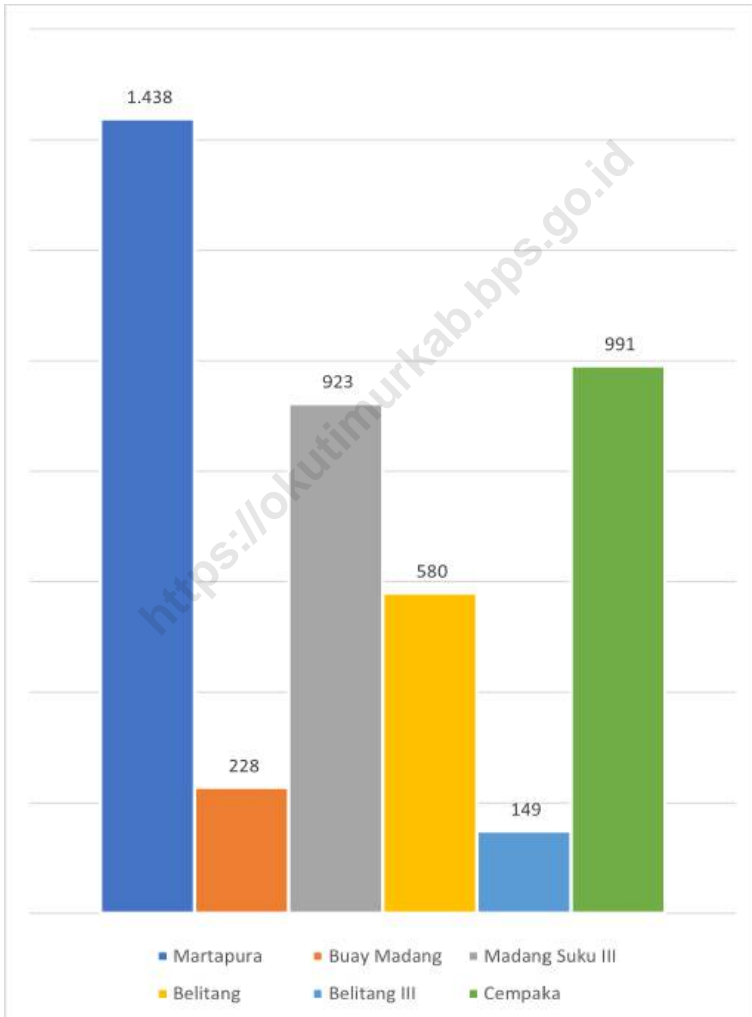
*Data about energy in this chapter covers electricity and water. Of the 20 subdistricts in Ogan Komering Ulu Timur Regency, 12 of them have electricity from PT. PLN region IV branch Lahat-Martapura while remaining 8 sub-districts of PT. PLN S2JB region branch Palembang-Kayu Agung.*

*Based on data from PT. PLN region IV branch Lahat-Martapura, total electricity produced in 2021 reached 222.644.313 Kwh. While total electricity sold or used as many as 146.446.418 Kwh or 66,294.58 million rupiahs.*

*Regarding data about water energy, PDAM Martapura water production is currently flowing to 6 subdistricts with 4,309 customers. The volume of water supplied by PDAM Martapura throughout 2021 reached 1.569.143 m<sup>3</sup> with value 4.923,69 million rupiahs.*

**Gambar**  
**Figures** 6.1

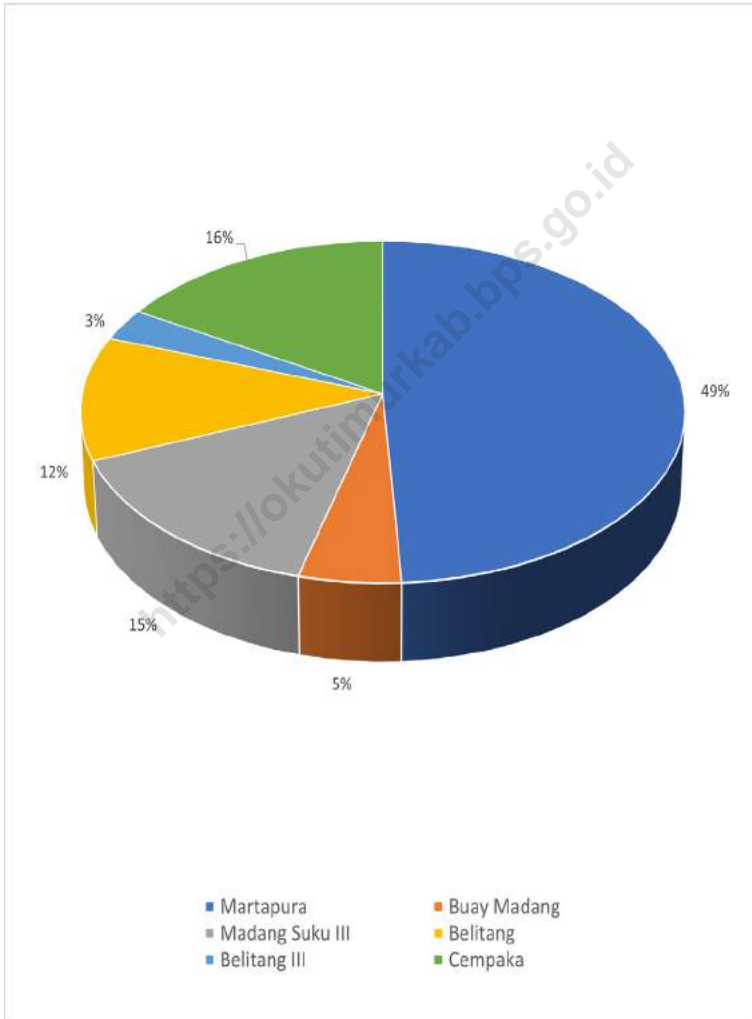
**Jumlah Pelanggan PDAM menurut Kecamatan di Kabupaten Ogan Komering Ulu Timur, 2021/ Number of PDAM Customers by Subdistrict in Ogan Komering Ulu Timur Regency, 2021**



Sumber/Source: PT PLN Wilayah S2JB Cabang Lahat Ranting Martapura/PT PLN Domain S2JB Substation Lahat Branch Martapura

**Gambar**  
**Figures** 6.2

**Persentase Volume Air yang Disalurkan menurut Kecamatan di Kabupaten Ogan Komering Ulu Timur, 2021/ Percentage of Distributed Water Volume in Ogan Komering Ulu Timur Regency, 2021**



Sumber/Source: Perusahaan Daerah Air Minum (PDAM) Martapura/Water Supply Establishment of Martapura

**Tabel**  
**Table** 6.1

**Daya Terpasang, Produksi, dan Distribusi Listrik PT. PLN (Persero) pada Cabang/Ranting PLN Menurut Kecamatan di Kabupaten Ogan Komering Ulu Timur, 2021**  
**Installed Electricity Power, Production, and Distribution of PT. PLN (Persero) at PLN Branch by Subdistrict in Ogan Komering Ulu Timur Regency, 2021**

Kecamatan Subdistrict	Daya Terpasang Installed Electricity Power (KW)	Produksi Listrik Electricity Production (KWh)	Listrik Terjual Electricity Sold (KWh)	Dipakai Sendiri Own Used (KWh)	Susut/ Hilang Shrinkage/ Lost (KWh)
(1)	(2)	(3)	(4)	(5)	(6)
Martapura	...	...	...	...	...
Bunga Mayang	...	...	...	...	...
Jaya Pura	...	...	...	...	...
Buay Pemuka Peliung	...	...	...	...	...
Buay Madang	...	...	...	...	...
Buay Madang Timur	...	...	...	...	...
Buay Pemuka Bangsa Raja	...	...	...	...	...
Madang Suku II	...	...	...	...	...
Madang Suku III	...	...	...	...	...
Madang Suku I	...	...	...	...	...
Belitang Madang Raya	...	...	...	...	...
Belitang	...	...	...	...	...
Belitang Jaya*	-	-	-	-	-
Belitang III*	-	-	-	-	-
Belitang II*	-	-	-	-	-
Belitang Mulya*	-	-	-	-	-
Semendawai Suku III	...	...	...	...	...
Semendawai Timur*	-	-	-	-	-
Cempaka*	-	-	-	-	-
Semendawai Barat*	-	-	-	-	-
<b>Ogan Komering Ulu Timur</b>	...	<b>222 644 313</b>	<b>146 446 418</b>	...	...

Catatan/Note: \* Masuk PT PLN Wilayah S2JB Cabang Palembang Ranting Kayuagung/ PT PLN Domain S2JB Substation Palembang Branch Kayuagung

Sumber/Source: PT PLN Wilayah IV Cabang Lahat Ranting Martapura/PT PLN Domain IV Substation Lahat Branch Martapura



**Tabel**  
**Table 6.2****Jumlah Pelanggan Listrik Menurut Kecamatan di  
Kabupaten Ogan Komering Ulu Timur, 2017–2021  
Number of Electricity Customers by Subdistrict in Ogan  
Komering Ulu Timur Regency, 2017–2021**

<b>Kecamatan Subdistrict</b>	<b>2017</b>	<b>2018</b>	<b>2019</b>	<b>2020</b>	<b>2021</b>
(1)	(2)	(3)	(4)	(5)	(6)
Martapura	9 262	8 926	13 482	...	...
Bunga Mayang	1 751	1 813	2 301	...	...
Jaya Pura	1 625	1 733	5 057	...	...
Buay Pemuka Peliung	5 768	5 822	8 790	...	...
Buay Madang	2 021	7 337	7 165	...	...
Buay Madang Timur	9 625	9 719	11 395	...	...
Buay Pemuka Bangsa Raja	1 102	1 096	1 482	...	...
Madang Suku II	4 451	4 539	5 995	...	...
Madang Suku III	266	274	384	...	...
Madang Suku I	6 072	6 205	7 957	...	...
Belitang Madang Raya	1 460	1 503	1 460	...	...
Belitang	954	983	954	...	...
Belitang Jaya*	-	-	-	-	-
Belitang III*	-	-	-	-	-
Belitang II*	-	-	-	-	-
Belitang Mulya*	-	-	-	-	-
Semendawai Suku III	1 379	1 454	2 464	...	...
Semendawai Timur*	-	-	-	-	-
Cempaka*	-	-	-	-	-
Semendawai Barat*	-	-	-	-	-
<b>Ogan Komering Ulu Timur</b>	<b>45 736</b>	<b>51 404</b>	<b>68 886</b>	<b>...</b>	<b>...</b>

Catatan/Note: \*Masuk PT PLN Wilayah S2JB Cabang Palembang Ranting Kayuagung/ PT PLN Domain S2JB Substation Palembang Branch Kayuagung

Sumber/Source: PT PLN Wilayah S2JB Cabang Lahat Ranting Martapura/PT PLN Domain S2JB Substation Lahat Branch Martapura

**Tabel**  
**Table 6.3****Jumlah Pelanggan dan Air yang Disalurkan Menurut Kecamatan di Kabupaten Ogan Komering Ulu Timur, 2021**  
**Number of Customers and Distributed Water by Subdistrict in Ogan Komering Ulu Timur Regency, 2021**

Kecamatan Subdistrict	Pelanggan Number of Customers	Air Disalurkan Distributed Water (m <sup>3</sup> )	Nilai Value (Rp)
(1)	(2)	(3)	(4)
Martapura	1 438	770 420	1 901 123 961
Bunga Mayang	-	-	-
Jaya Pura	-	-	-
Buay Pemuka Peliung	-	-	-
Buay Madang	228	78 024	257 533 010
Buay Madang Timur	-	-	-
Buay Pemuka Bangsa Raja	-	-	-
Madang Suku II	-	-	-
Madang Suku III	-	-	-
Madang Suku I	923	230 509	939 406 764
Belitang Madang Raya	-	-	-
Belitang	580	184 306	692 429 046
Belitang Jaya	-	-	-
Belitang III	149	48 044	142 291 450
Belitang II	-	-	-
Belitang Mulya	-	-	-
Semendawai Suku III	-	-	-
Semendawai Timur	-	-	-
Cempaka	991	257 840	990 909 018
Semendawai Barat	-	-	-
<b>Ogan Komering Ulu Timur</b>	<b>4 309</b>	<b>1 569 143</b>	<b>4 923 693 249</b>

Catatan/Note: -

Sumber/Source: Perusahaan Daerah Air Minum (PDAM) Martapura/Water Supply Establishment of Martapura

07

PARIWISATA  
TOURISM



**45** unit  
**RESTORAN**

**9** unit  
**HOTEL**





**PENJELASAN TEKNIS**

1. Wisatawan mancanegara adalah setiap pengunjung yang mengunjungi suatu negara di luar tempat tinggalnya, didorong oleh satu atau beberapa keperluan tanpa bermaksud memperoleh penghasilan di tempat yang dikunjungi dan lamanya kunjungan tersebut tidak lebih dari satu tahun (12 bulan).
2. Wisatawan (turis) ialah setiap pengunjung seperti definisi di atas yang tinggal paling sedikit 24 jam, akan tetapi tidak lebih dari 1 (satu) tahun di tempat yang dikunjungi, dengan maksud antara lain: berlibur, rekreasi, olah raga, bisnis, menghadiri pertemuan, studi, dan kunjungan dengan alasan kesehatan.
3. Excursionist adalah setiap pengunjung seperti definisi di atas yang tinggal kurang dari 24 jam di tempat yang dikunjungi (termasuk "Cruise passengers"). Cruise Passengers ialah setiap pengunjung yang tiba di suatu negara di mana mereka tidak menginap di akomodasi yang tersedia di negara tersebut.
4. Rata-rata lama tinggal adalah rata-rata waktu tinggal wisatawan mancanegara di Indonesia untuk satu kali kunjungan.
5. Usaha penyediaan akomodasi adalah usaha yang menyediakan pelayanan penginapan yang dapat dilengkapi dengan

**TECHNICAL NOTES**

1. *An International Visitor is any person visiting a country other than his usual place of residence for any reason other than for earning income in the country visited, and the length of stay is no more than one year (12 months).*
2. *"Tourist" is any visitor staying for at least 24 hours, but no more than one year, in the country visited, with the intention of visiting, and for any of these purposes: Pleasure, recreation and sports, Business, visiting friends and relatives, missions, attending meetings, conferences, visit for health reasons and study.*
3. *"Excursionist" is any visitor staying less than 24 hours in the country visited including, "Cruise Passengers", i.e. visitors arriving in a country without staying in any accommodation available in the visited country.*
4. *Average length of stay is the average stay duration of foreign visitor in Indonesia for one trip.*
5. *The business of providing accommodation is a business that provides specialty services that can be equipped with other tourism*

pelayanan pariwisata lainnya. Usaha penyediaan akomodasi dapat berupa hotel, villa, pondok wisata, bumi perkemahan, persinggahan karavan, dan akomodasi lain yang digunakan untuk tujuan pariwisata.

6. Hotel adalah penyediaan akomodasi secara harian berupa kamar-kamar di dalam satu bangunan yang dapat dilengkapi dengan jasa pelayanan makan dan minum, kegiatan hiburan dan atau fasilitas lainnya. Hotel terdiri dari hotel berbintang dan hotel non- bintang.
  7. Hotel bintang adalah usaha penyediaan jasa pelayanan penginapan, makan minum serta jasa lainnya bagi umum dengan menggunakan sebagian atau seluruh bangunan. Usaha ini dikelola secara komersial serta memenuhi ketentuan persyaratan sebagai hotel bintang yang ditetapkan dalam surat keputusan instansi yang membinanya. Misalnya hotel bintang lima, hotel bintang empat dan seterusnya.
  8. Tingkat penghunian kamar hotel adalah persentase Jumlah malam kamar yang dihuni terhadap Jumlah malam kamar yang tersedia.
  9. Rata-rata lama tamu menginap adalah Jumlah malam tempat tidur yang terpakai (malam tamu) dengan Jumlah tamu yang menginap di hotel atau akomodasi lainnya.
6. *Hotel is a daily supply of accommodation rooms within a building which can be equipped with eating and drinking services, entertainment activities and/or other facilities. Hotel consists of a classified hotel and a non-classified hotel.*
  7. *Star hotel is the business of providing an accommodation, eating and drinking as well as other services for the public by using a building or a part of a building. It is managed commercially and meets specified requirements as a star hotel set forth in the decree of fostering agency. For example, five star hotel, four star hotel, and so on.*
  8. *Room occupancy rate is the number of room-nights occupied divided by the number of room-nights available, multiplied by 100 percent.*
  9. *Average length of stay is the number of bed-nights used (guest night) divided by the number of guests coming to spend the night at the accommodation*

**ULASAN**

Data dari Dinas Pariwisata, Kepemudaan dan Olahraga menunjukkan bahwa jumlah rumah makan/restoran yang ada di Kabupaten Ogan Komering Ulu Timur dalam kurun waktu tiga tahun terakhir (2019-2021) mengalami peningkatan.

Pada tahun 2019, rumah makan/restoran di Kabupaten Ogan Komering Ulu Timur berjumlah 34 unit yang tersebar di 5 kecamatan. Sementara itu, pada tahun 2021 mengalami peningkatan menjadi 45 unit yang terdapat di 6 kecamatan.

Sementara itu, dari sisi akomodasi, jumlah hotel yang terdapat di Kabupaten Ogan Komering Ulu Timur sejak tahun 2020 mengalami penurunan. Dari 12 unit hotel di tahun 2018, saat ini hanya tersedia 9 unit hotel yang masih beroperasi. Jasa akomodasi tersebut terdapat 3 diantaranya terdapat di Kecamatan Martapura, 4 di Kecamatan Belitang, dan 2 di Kecamatan Belitang Madang Raya.

**DESCRIPTION**

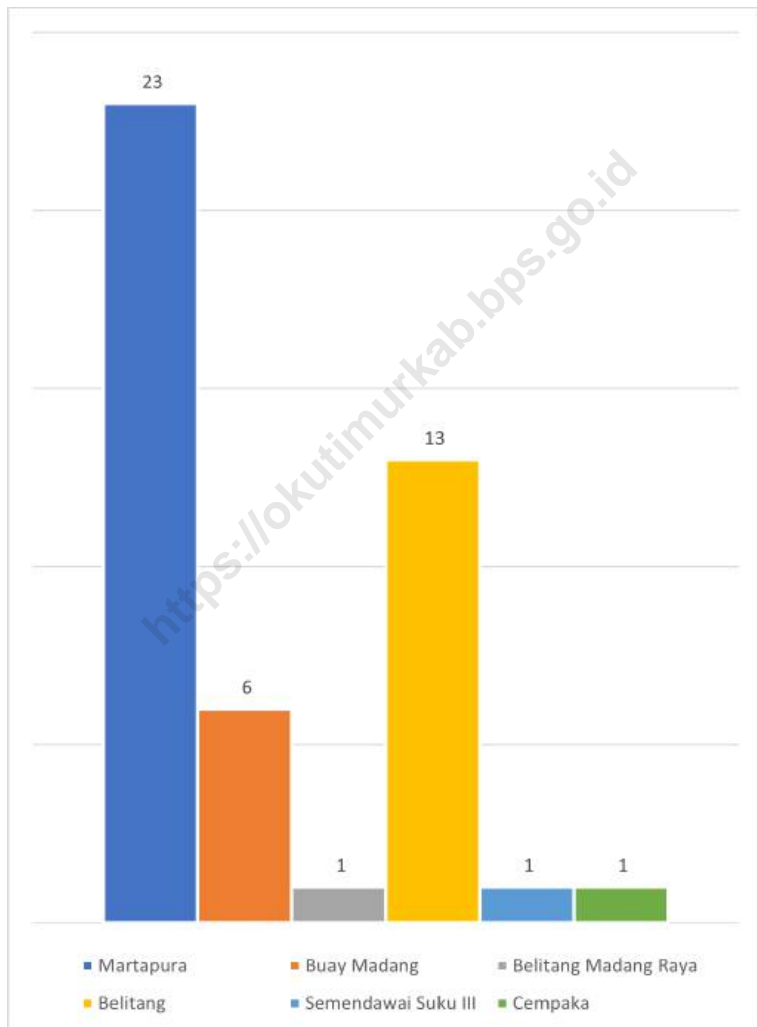
*Data from the Department of Tourism, Youth and Sports shows that the number of restaurants in Ogan Komering Ulu Timur Regency in 2020 has decreased significantly compared to previous years.*

*In 2019, there are 34 restaurants in Ogan Komering Ulu Regency, spread in 5 subdistricts. Meanwhile, in 2021 it has decreased to 45 units which still actively trading, which are located in 6 subdistricts.*

*Meanwhile, in terms of accommodation, the number of hotels in Ogan Komering Ulu Timur Regency since 2020 has decreased. Of the 12 hotel units in 2018, currently only 9 hotel units are still operating. There are 3 of these accommodation services in Martapura District, 4 in Belitang District, and 2 in Belitang Madang Raya District.*

**Gambar** 7.1  
**Figures**

**Jumlah Rumah Makan/Restoran Menurut Kecamatan di Kabupaten Ogan Komering Ulu Timur, 2021**  
**Number of Restaurant by Subdistrict in Ogan Komering Ulu Timur Regency, 2021**

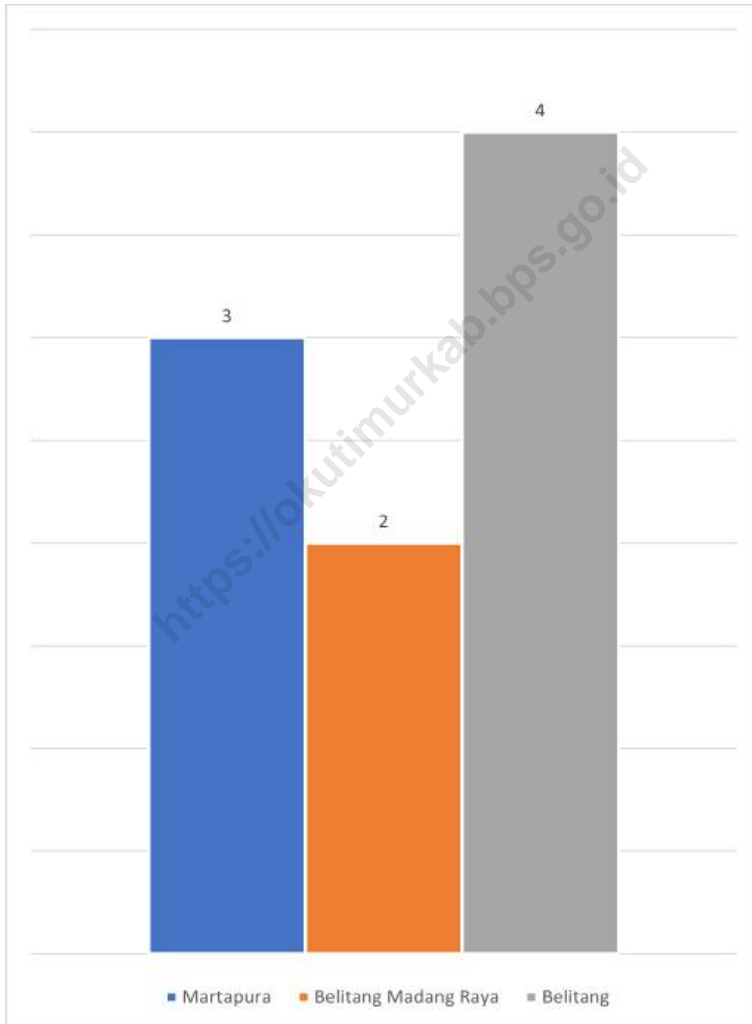


Sumber/Source: Dinas Kepemudaan Olahraga dan Pariwisata Kabupaten Ogan Komering Ulu Timur/Youth Sports and Tourism Departement of Ogan Komering Ulu Timur Regency



**Gambar** 7.2  
**Figures**

**Jumlah Hotel menurut Lokasi di Kabupaten Ogan  
Komerling Ulu Timur, 2021**  
*Number of Hotel by Location in Ogan Komerling Ulu Timur  
Regency, 2021*



Sumber/Source: Dinas Kepemudaan Olahraga dan Pariwisata Kabupaten Ogan Komerling Ulu Timur/Youth Sports and Tourism Departement of Ogan Komerling Ulu Timur Regency

**Tabel**  
**Table** 7.1**Jumlah Rumah Makan/Restoran Menurut Kecamatan di  
Kabupaten Ogan Komering Ulu Timur, 2018–2021**  
**Number of Restaurants by Subdistrict in Ogan Komering Ulu  
Timur Regency, 2018–2021**

Kecamatan Subdistrict	2018	2019	2020	2021
(1)	(2)	(3)	(4)	(5)
Martapura	10	18	22	23
Bunga Mayang	-	-	-	-
Jaya Pura	-	-	-	-
Buay Pemuka Peliung	-	-	-	-
Buay Madang	6	6	6	6
Buay Madang Timur	-	-	-	-
Buay Pemuka Bangsa Raja	-	-	-	-
Madang Suku II	-	-	-	-
Madang Suku III	-	-	-	-
Madang Suku I	-	-	-	-
Belitang Madang Raya	-	-	1	1
Belitang	8	8	12	13
Belitang Jaya	-	-	-	-
Belitang III	-	-	-	-
Belitang II	-	-	-	-
Belitang Mulya	-	-	-	-
Semendawai Suku III	1	1	1	1
Semendawai Timur	-	-	-	-
Cempaka	1	1	1	1
Semendawai Barat	-	-	-	-
<b>Ogan Komering Ulu Timur</b>	<b>26</b>	<b>34</b>	<b>43</b>	<b>45</b>

Catatan/Note: -

Sumber/Source: Dinas Kepemudaan Olahraga dan Pariwisata Kabupaten Ogan Komering Ulu Timur/Youth Sports and Tourism  
Departement of Ogan Komering Ulu Timur Regency

**Tabel**  
**Table** 7.2

**Jumlah Hotel Menurut Kecamatan di Kabupaten Ogan  
Komerling Ulu Tmur, 2017–2020**  
*Number of Hotels by Subdistrict in Ogan Komerling Ulu  
Timur Regency, 2017–2020*

Kecamatan Subdistrict	2018	2019	2020	2021
(1)	(2)	(3)	(4)	(5)
Martapura	4	4	3	3
Bunga Mayang	-	-	-	-
Jaya Pura	-	-	-	-
Buay Pemuka Peliung	-	-	-	-
Buay Madang	-	-	-	-
Buay Madang Timur	-	-	-	-
Buay Pemuka Bangsa Raja	-	-	-	-
Madang Suku II	-	-	-	-
Madang Suku III	-	-	-	-
Madang Suku I	-	-	-	-
Belitang Madang Raya	1	2	2	2
Belitang	6	5	4	4
Belitang Jaya	-	-	-	-
Belitang III	-	-	-	-
Belitang II	-	-	-	-
Belitang Mulya	1	1	-	-
Semendawai Suku III	-	-	-	-
Semendawai Timur	-	-	-	-
Cempaka	-	-	-	-
Semendawai Barat	-	-	-	-
<b>Ogan Komerling Ulu Timur</b>	<b>12</b>	<b>12</b>	<b>9</b>	<b>9</b>

Catatan/Note: -

Sumber/Source: Dinas Kepemudaan Olahraga dan Pariwisata Kabupaten Ogan Komerling Ulu Timur/Youth Sports and Tourism  
Departement of Ogan Komerling Ulu Timur Regency



08

**TRANSPORTASI DAN KOMUNIKASI**  
**TRANSPORTATION AND COMMUNICATION**





**PENJELASAN TEKNIS**

1. Kendaraan bermotor adalah setiap kendaraan yang digerakkan oleh peralatan teknik yang ada pada kendaraan tersebut, biasanya digunakan untuk angkutan orang atau barang di atas jalan raya selain kendaraan yang berjalan di atas rel. Kendaraan bermotor yang dicatat adalah semua jenis kendaraan kecuali kendaraan bermotor TNI/ Polri dan Korps Diplomatik.
2. Mobil penumpang adalah setiap kendaraan bermotor yang dilengkapi dengan tempat duduk untuk sebanyak-banyaknya delapan orang, tidak termasuk tempat duduk untuk pengemudi, baik dilengkapi atau tidak dilengkapi bagasi.
3. Mobil bis adalah setiap kendaraan bermotor yang dilengkapi dengan tempat duduk untuk lebih dari delapan orang, tidak termasuk tempat duduk untuk pengemudi, baik dilengkapi atau tidak dilengkapi bagasi.
4. Mobil truk adalah setiap kendaraan bermotor yang digunakan untuk angkutan barang, selain mobil penumpang, mobil bis dan kendaraan bermotor roda dua.

**TECHNICAL NOTES**

1. *Motor vehicles are any kind of vehicles motorized by machine set up in those vehicles, they are usually used for transporting peoples or goods on roads except vehicles moving along a railway line. The data cover all kinds of motor vehicles except those belong to Indonesia Army Force Indonesian State Police and Diplomatic Corps.*
2. *Passenger cars are any motor vehicles with no more than eight seats, excluding seat for driver, it can be with or without hoot.*
3. *Buses are large passenger cars having seats for more than eight passengers, excluding seat for driver, it can be with or without hoot.*
4. *Trucks are any motor vehicles used to transport goods excluding passenger cars, buses, and motorcycles.*

5. Kantor Pos adalah tempat pemberi pelayanan komunikasi tertulis dan atau surat elektronik, layanan paket, layanan logistik, layanan transaksi keuangan, dan layanan keagenan pos untuk kepentingan umum. Rumah pos berfungsi sama seperti kantor pos dan kantor pos pembantu, bedanya rumah pos biasanya terletak di daerah terpencil.
5. *Post Office is a service provider facility of written communication and or electronic mail, parcel service, logistics services, financial transaction services, and postal services to the public. Postal house has the same function as the post office and subsidiary of post office, the difference is that postal house is usually located in remote areas*

<https://lokutimurkab.bps.go.id>



**ULASAN**

Data tentang Transportasi diambil dari Dinas Pekerjaan Umum Dan Tata Ruang Kabupaten Ogan Komering Ulu Timur. Berdasarkan data tersebut, diketahui panjang jalan di Kabupaten Ogan Komering Ulu Timur yaitu 1.160,59 km dan 932,57 km diantaranya merupakan jalan yang dikelola oleh pemerintah kabupaten.

Dari 1.160,59 km panjang jalan di Kabupaten Ogan Komering Ulu Timur, 674,63 km diantaranya sudah di aspal. Sementara berdasarkan kondisinya, sepanjang 529,17 km jalan di Kabupaten Ogan Komering Ulu Timur dalam kondisi baik, 422,97 km dalam kondisi sedang, dan 168,25 km dalam kondisi rusak, sisanya 40,20 km dalam kondisi rusak berat.

Terkait komunikasi, data yang disajikan pada bab ini yaitu data jumlah kantor pos. Berdasarkan data dari kantor pos Cabang Baturaja, terdapat 6 kantor pos di Kabupaten Ogan Komering Ulu Timur yang tersebar di 6 kecamatan, yaitu Kecamatan Martapura, Buay Madang, Belitang, Belitang II dan III, serta Cempaka.

**DESCRIPTION**

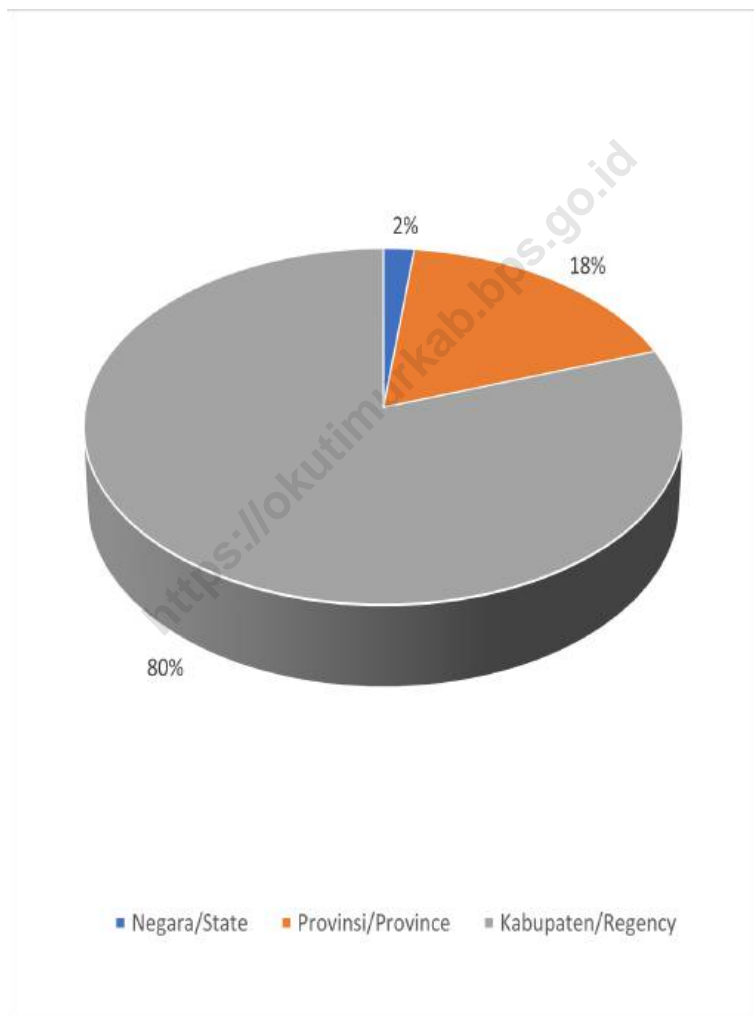
*Data about transportation and communication comes from Dan Tata Ruang Agency of Ogan Komering Ulu Timur regency. Based on these data, it is known that the length of roads in Ogan Komering Ulu Timur Regency is 1,160.59 km and 932.57 km of them are roads managed by the district government.*

*Of 1,160.59 km of road length in Ogan Komering Ulu Timur Regency, 674,63 km of them are asphalt. Meanwhile, based on the conditions, 529,17 km of roads in Ogan Komering Ulu Timur Regency are in good condition, 422,97 km in medium condition, and 168,25 km in damaged condition, the remaining 40,20 km in heavily damaged conditions.*

*Regarding communication, the data presented in this chapter is the number of post offices. Based on data from the Baturaja Branch post office, there are 6 post offices in Ogan Komering Ulu Timur Regency which are spread across 6 sub-districts, namely Martapura, Buay Madang, Belitang, Belitang II and III, and Cempaka.*

**Gambar** 8.1  
**Figures**

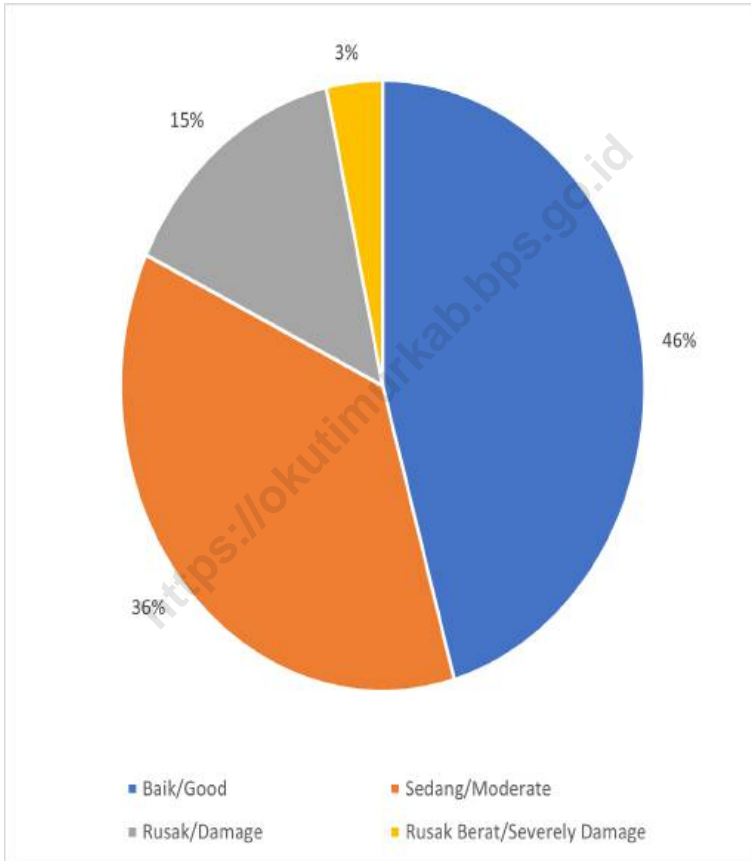
**Persentase Jalan Menurut Tingkat Kewenangan di Kabupaten Ogan Komering Ulu Timur (km), 2021**  
**Percentage of Roads by Level of Government Authority in Ogan Komering Ulu Timur Regency (km), 2021**



Sumber/Source : Dinas Pekerjaan Umum Dan Tata Ruang Kabupaten Ogan Komering Ulu Timur / Public Works of Ogan Komering Ulu Timur Regency

**Gambar** 8.1  
**Figures**

**Persentase Jalan Menurut Kondisi Jalan di Kabupaten Ogan Komering Ulu Timur (km), 2021**  
**Percentage of Roads by Condition of Road in Ogan Komering Ulu Timur Regency (km), 2021**



Sumber/Source : Dinas Pekerjaan Umum Dan Tata Ruang Kabupaten Ogan Komering Ulu Timur/ *Public Works of Ogan Komering Ulu Timur Regency*

## 8.1 TRANSPORTASI TRANSPORTATION

**Tabel 8.1.1** Panjang Jalan<sup>1</sup> Menurut Tingkat Kewenangan Pemerintahan di Kabupaten Ogan Komering Ulu Timur (km), 2019–2021  
*Length of Roads<sup>1</sup> by Level of Government Authority in Ogan*

Tingkat Kewenangan Pemerintahan <i>Level of Government Authority</i>	2019	2020	2021
(1)	(2)	(3)	(4)
Negara <sup>2</sup> /State <sup>2</sup>	21,31	21,31	21,31
Provinsi/Province	206,71	206,71	206,71
Kabupaten <i>Regency</i>	932,57	932,57	932,57
<b>Jumlah/Total</b>	<b>1 160,59</b>	<b>1 160,59</b>	<b>1 160,59</b>

Catatan/Note: -

Sumber/Source: Dinas Pekerjaan Umum Dan Tata Ruang Kabupaten Ogan Komering Ulu Timur/ *Public Works of Ogan Komering Ulu Timur Regency*

**Tabel 8.1.2** Panjang Jalan Menurut Jenis Permukaan Jalan di Kabupaten Ogan Komering Ulu Timur (km), 2019–2021  
**Table** Length of Roads by Type of Road Surface in Ogan Komering Ulu Timur Regency (km), 2019–2021

Jenis Permukaan Jalan Type of Road Surface	2019	2020	2021
(1)	(2)	(3)	(4)
Aspal/Paved	727,60	520,91	674,63
Kerikil/Gravel	432,99	410,99	485,96
Tanah/Soil	-	228,69	-
Lainnya/Others	-	-	-
<b>Jumlah/Total</b>	<b>1 160,59</b>	<b>1 160,59</b>	<b>1 160,59</b>

Catatan/Note: <sup>1</sup>Termasuk jalan dengan jenis permukaan beton

Sumber/Source: Dinas Pekerjaan Umum Dan Tata Ruang Kabupaten Ogan Komering Ulu Timur/ Public Works of Ogan Komering Ulu

**Tabel 8.1.3 Panjang Jalan Menurut Kondisi Jalan di Kabupaten Ogan Komering Ulu Timur (km), 2019–2021**  
**Length of Roads by Condition of Roads in Ogan Komering Ulu Timur Regency (km), 2019–2021**

Kondisi Jalan Condition of Roads	2019	2020	2021
(1)	(2)	(3)	(4)
Baik/Good	422,42	616,70	529,17
Sedang/Moderate	521,00	288,52	422,97
Rusak/Damage	164,30	230,87	168,25
Rusak Berat/Severely Damage	52,87	24,5	40,20
<b>Jumlah/Total</b>	<b>1 160,59</b>	<b>1 160,59</b>	<b>1 160,59</b>

Catatan/Note: -

Sumber/Source: Dinas Pekerjaan Umum Dan Tata Ruang Kabupaten Ogan Komering Ulu Timur/ *Public Works of Ogan Komering Ulu Timur Regency*

## 8.2 KOMUNIKASI COMMUNICATION

**Tabel** 8.2.1 **Jumlah Kantor Pos Pembantu Menurut Kecamatan di Kabupaten Ogan Komering Ulu Timur, 2018–2021**  
**Table** 8.2.1 **Number of Post Offices Subsidiaries by Subdistrict in Ogan Komering Ulu Timur Regency, 2018–2021**

Kecamatan Subdistrict	2018	2019	2020	2021
(1)	(2)	(3)	(4)	(5)
Martapura	1	1	1	1
Bunga Mayang	-	-	-	-
Jaya Pura	-	-	-	-
Buay Pemuka Peliung	-	-	-	-
Buay Madang	1	1	1	1
Buay Madang Timur	-	-	-	-
Buay Pemuka Bangsa Raja	-	-	-	-
Madang Suku II	-	-	-	-
Madang Suku III	-	-	-	-
Madang Suku I	-	-	-	-
Belitang Madang Raya	-	-	-	-
Belitang	1	1	1	1
Belitang Jaya	-	-	-	-
Belitang III	1	1	1	1
Belitang II	1	1	1	1
Belitang Mulya	-	-	-	-
Semendawai Suku III	-	-	-	-
Semendawai Timur	-	-	-	-
Cempaka	1	1	1	1
Semendawai Barat	-	-	-	-
<b>Ogan Komering Ulu Timur</b>	<b>6</b>	<b>6</b>	<b>6</b>	<b>6</b>

Catatan/Note: -

Sumber/Source: Kantor Pos Cabang Baturaja/ POS Office Branch Baturaja





PERBANKAN, KOPERASI, DAN HARGA-HARGA  
*BANKING, COOPERATIVE, AND PRICES*

**16**  
KUD

**7**  
KPRI

**Jumlah Koperasi Aktif  
Berdasarkan Jenis,  
2021**

**5**  
KOPKAR

**157**  
LAINNYA

**2**  
KOPPAS





**PENJELASAN TEKNIS**

1. Indikator data harga yang disajikan meliputi Indeks Harga Konsumen (IHK) dan laju inflasi.
2. IHK merupakan indikator inflasi yang dihitung setiap bulan berdasarkan perkembangan harga barang-barang dan jasa-jasa yang dikonsumsi rumah tangga.
3. Laju Inflasi menggambarkan kecenderungan naiknya harga barang dan jasa secara umum yang berlangsung secara terus menerus pada periode tertentu.
4. Rata-rata harga eceran beberapa jenis barang yang diolah dari hasil survei bulanan BPS.
5. Rata-rata harga grosir atau perdagangan besar beberapa komoditas unggulan diolah dari hasil survei bulanan BPS

**TECHNICAL NOTES**

1. *Price Statistics covers: Consumer Price Index (CPI) and Inflation rate.*
2. *The Consumer Price Index (CPI) is an indicator of inflation, which is calculated every month based on the price movement of a market basket of goods and services consumed by household.*
3. *Inflation illustrates the tendency rising price of goods and services in general which continues over a certain periode.*
4. *The average retail prices of several commodities are compiled from the weekly price survey conducted by BPS- Statistics.*
5. *Average whole sale price or large trading price of some leading monthly surveys conducted by BPS-Statistics.*



**ULASAN**

Data terkait koperasi diperoleh dari Dinas Koperasi, Usaha Kecil, dan Menengah. Jumlah koperasi di Kabupaten Ogan Komering Ulu Timur selama empat tahun terakhir terus mengalami peningkatan. Tidak hanya dari sisi jumlah, perkembangan koperasi juga terlihat dari penyebarannya. Pada tahun 2021, hampir setiap kecamatan di Kabupaten Ogan Komering Ulu Timur memiliki koperasi kecuali Kecamatan Buay Pemuka Bangsa Raja.

Total Koperasi yang ada di Kabupaten Ogan Komering Ulu Timur pada tahun 2021 mencapai 187 unit. Kecamatan yang memiliki koperasi terbanyak yaitu Kecamatan Belitang sejumlah 38 koperasi. Dari 187 koperasi, 16 diantaranya merupakan Koperasi Unit Desa (KUD) yang tersebar di 9 kecamatan dan paling banyak terdapat di Kecamatan Buay Madang.

Dari sisi perkembangan harga di Kabupaten Ogan Komering Ulu Timur, tingkat inflasi secara umum tertinggi pada tahun 2021 terjadi pada bulan Januari yaitu 0,48 poin. Inflasi tersebut paling besar disumbang oleh perubahan (kenaikan) harga pada komoditas makanan, minuman, dan tembakau dengan tingkat inflasi komoditas mencapai 0,66 poin.

**DESCRIPTION**

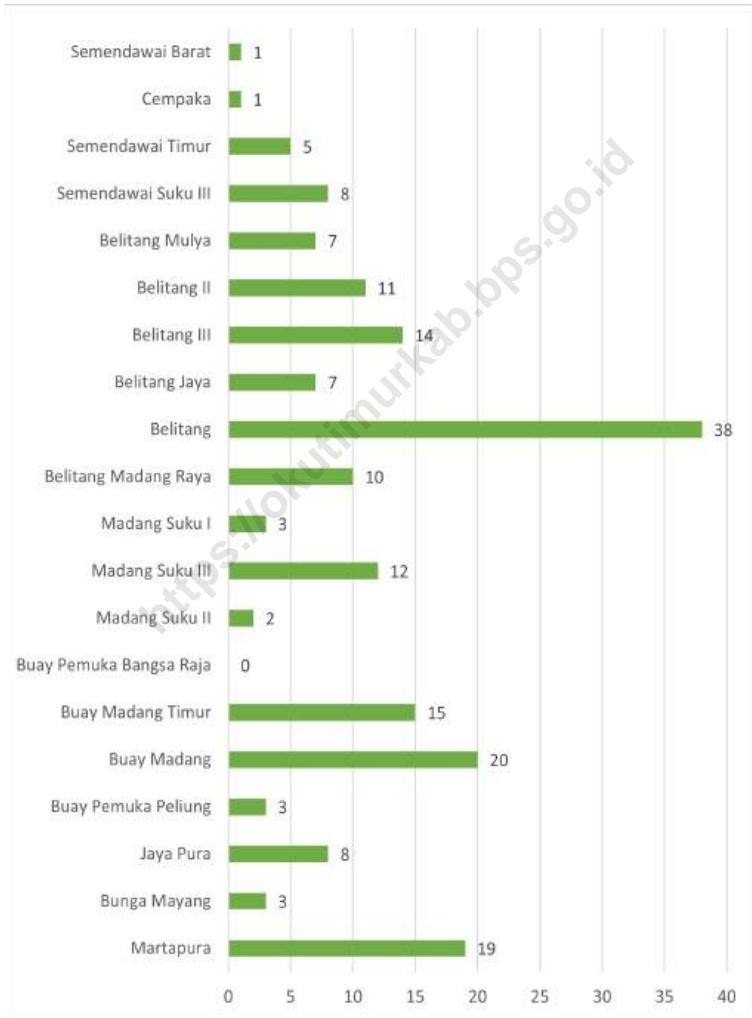
*Data about cooperatives obtained by Department of Cooperatives, Small and Medium Enterprises. The number of cooperatives in Ogan Komering Ulu Timur Regency over the past four years has continued to increase. Not only in terms of numbers, the development of cooperatives can also be seen from their distribution. In 2021, almost every subdistrict in Ogan Komering Ulu Timur Regency has a cooperative except Buay Pemuka Bangsa Raja subdistrict.*

*The total number of cooperatives in Ogan Komering Ulu Timur Regency in 2021 reached 187 units. The sub-district with the most cooperatives is Belitang with 38 cooperatives. From 187 cooperatives, 16 of them are Village Unit Cooperatives (KUD) which are spread in 9 sub-districts and most in the Buay Madang subdistrict.*

*In terms of price developments in East Ogan Komering Ulu Regency, the highest inflation rate in 2021 generally occurred in January, namely 0.48 points. Most of the inflation was contributed by changes (increases) in prices for food, beverage and tobacco commodities with commodity inflation rates reaching 0.66 points.*

**Gambar** 9.1  
**Figures**

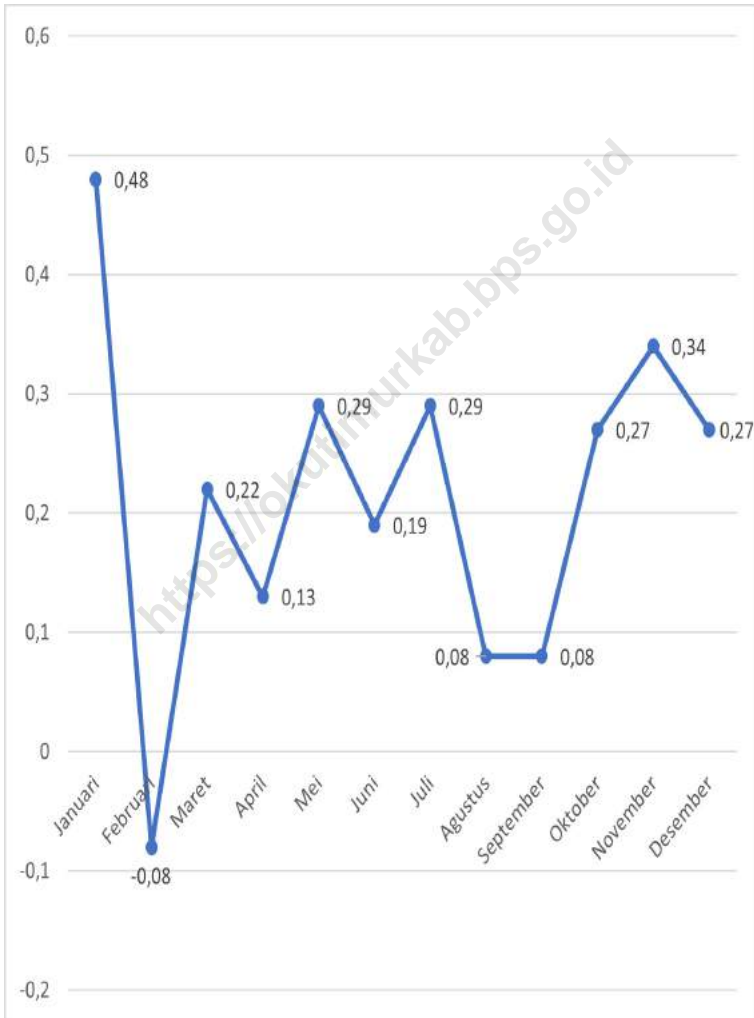
**Jumlah Koperasi Aktif menurut Kecamatan di Kabupaten Ogan Komering Ulu Timur (unit), 2021**  
**Number of Active Cooperative by Subdistrict in Ogan Komering Ulu Timur Regency (unit), 2021**



Sumber/Source : Dinas Koperasi, Usaha Kecil dan Menengah Kabupaten Ogan Komering Ulu Timur/ Department of Cooperatives, Small and Medium Enterprises

**Gambar** 9.1  
**Figures**

**Perkembangan Inflasi Kabupaten Ogan Komering Ulu  
Tmur, 2021**  
*Inflation Developments in Ogan Komering Ulu Tmur  
Regency, 2021*



Sumber/Source: BPS, Survei Harga Konsumen/BPS-Statistics Indonesia, Consumer Price Survey

**Tabel 9.1** Jumlah Koperasi Aktif Menurut Kecamatan di Kabupaten Ogan Komering Ulu Timur, 2018–2021  
**Table 9.1** Number of Active Cooperative by Subdistrict in Ogan Komering Ulu Timur Regency, 2018–2021

Kecamatan Subdistrict	2018	2019	2020	2021
(1)	(2)	(3)	(4)	(5)
Martapura	19	19	19	19
Bunga Mayang	2	3	3	3
Jaya Pura	6	6	8	8
Buay Pemuka Peliung	-	1	3	3
Buay Madang	16	17	20	20
Buay Madang Timur	12	13	15	15
Buay Pemuka Bangsa Raja	-	-	-	-
Madang Suku II	2	2	2	2
Madang Suku III	9	9	12	12
Madang Suku I	-	1	3	3
Belintang Madang Raya	11	11	10	10
Belintang	31	32	38	38
Belintang Jaya	6	6	7	7
Belintang III	11	11	14	14
Belintang II	6	6	11	11
Belintang Mulya	6	6	7	7
Semendawai Suku III	5	5	8	8
Semendawai Timur	4	4	5	5
Cempaka	1	1	1	1
Semendawai Barat	1	1	1	1
<b>Ogan Komering Ulu Timur</b>	<b>148</b>	<b>154</b>	<b>187</b>	<b>187</b>

Sumber/Source : Dinas Koperasi, Usaha Kecil dan Menengah Kabupaten Ogan Komering Ulu Timur/ Department of Cooperatives, Small and Medium Enterprises



**Tabel**  
**Table** 9.2**Jumlah Koperasi Menurut Jenis Koperasi dan Kecamatan di Kabupaten Ogan Komering Ulu Timur, 2021**  
**Number of Cooperative by Kind of Cooperative and Subdistrict in Ogan Komering Ulu Timur Regency, 2021**

Kecamatan Subdistrict	Jenis Koperasi/ Kind of Cooperative					Jumlah Total
	KUD	KPRI	KOPKAR	KOPPAS	Lainnya Other	
(1)	(2)	(3)	(4)	(5)	(6)	(7)
Martapura	1	2	1	1	14	19
Bunga Mayang	-	1	-	-	2	3
Jaya Pura	1	-	1	-	6	8
Buay Pemuka Peliung	-	-	-	-	3	3
Buay Madang	5	1	-	-	14	20
Buay Madang Timur	2	-	-	-	13	15
Buay Pemuka Bangsa Raja	-	-	-	-	-	-
Madang Suku II	-	-	-	-	2	2
Madang Suku III	-	-	-	-	12	12
Madang Suku I	-	-	-	-	3	3
Belitang Madang Raya	1	1	-	-	8	10
Belitang	2	1	2	1	32	38
Belitang Jaya	-	-	-	-	7	7
Belitang III	1	-	-	-	13	14
Belitang II	1	-	-	-	10	11
Belitang Mulya	2	1	-	-	4	7
Semendawai Suku III	-	-	-	-	8	8
Semendawai Timur	-	-	-	-	5	5
Cempaka	-	-	1	-	-	1
Semendawai Barat	-	-	-	-	1	1
<b>Ogan Komering Ulu Timur</b>	<b>16</b>	<b>7</b>	<b>5</b>	<b>2</b>	<b>157</b>	<b>187</b>

Sumber/Source : Dinas Koperasi, Usaha Kecil dan Menengah Kabupaten Ogan Komering Ulu Timur/ Department of Cooperatives, Small and Medium Enterprises

**Tabel**  
**Table** 9.3**Indeks Harga Konsumen per Bulan Menurut Kelompok Pengeluaran (2018=100) di Kabupaten Ogan Komering Ulu Timur, 2021****Consumer Price Index per Month by Expenditure Group (2018=100) in Ogan Komering Ulu Timur Regency, 2021**

<b>Bulan</b> <b>Month</b>	<b>Makanan, Minuman dan</b> <b>Tembakau</b> <b>Food, Beverages and</b> <b>Tobacco</b>	<b>Pakaian dan Alas Kaki</b> <b>Clothing and Footwear</b>	<b>Perumahan, Air, Listrik,</b> <b>dan Bahan Bakar Rumah</b> <b>Tangga</b> <b>Housing, Water,</b> <b>Electricity, and Household</b> <b>Fuels</b>
(1)	(2)	(3)	(4)
Januari/January	108,42	106,11	110,75
Februari/February	107,56	107,25	110,72
Maret/March	107,92	107,93	110,78
April/April	107,34	112,22	111,71
Mei/May	108,27	112,6	111,6
Juni/June	106,45	111,77	111,86
Juli/July	107,3	110,1	112
Agustus/August	107,72	109,84	112
September/September	106,91	109,52	112
Oktober/October	107,4	109,52	112,23
November/November	108,69	109,53	112,23
Desember/December	110,79	109,57	110,26
<b>2021</b>	<b>NA</b>	<b>NA</b>	<b>NA</b>

Lanjutan Tabel/*Continued Table* 9.3

<b>Bulan Month</b>	<b>Perlengkapan, Peralatan, dan Pemeliharaan Rutin Rumah Tangga Furnishing, Household Equipment and Routine Household Maintenance</b>	<b>Kesehatan Health</b>	<b>Transportasi Transport</b>
(1)	(5)	(6)	(7)
Januari/ <i>January</i>	108,48	107,76	106,4
Februari/ <i>February</i>	110,26	107,85	106,54
Maret/ <i>March</i>	110,78	107,96	106,69
April/ <i>April</i>	110,77	107,67	106,94
Mei/ <i>May</i>	110,76	107,67	106,97
Juni/ <i>June</i>	110,75	107,67	107,09
Juli/ <i>July</i>	110,71	108,12	107,21
Agustus/ <i>August</i>	110,73	108,12	107,2
September/ <i>September</i>	110,81	108,12	110,56
Oktober/ <i>October</i>	111,41	108,42	110,84
November/ <i>November</i>	111,42	108,12	110,74
Desember/ <i>December</i>	111,42	108,12	110,9
<b>2021</b>	<b>NA</b>	<b>NA</b>	<b>NA</b>

Lanjutan Tabel/Continued Table 9.3

<b>Bulan Month</b>	<b>Informasi, Komunikasi, dan Jasa Keuangan Information, Communication and Financial Services</b>	<b>Rekreasi, Olahraga, dan Budaya Recreation, Sport, and Culture</b>	<b>Pendidikan Education</b>
(1)	(8)	(9)	(10)
Januari/January	90,38	111,72	109,22
Februari/February	90,38	111,43	109,22
Maret/March	90,38	111,74	109,22
April/April	90,64	111,67	109,22
Mei/May	90,49	113,07	109,22
Juni/June	90,61	113,07	126,01
Juli/July	90,64	112	126,01
Agustus/August	90,74	112	126,01
September/September	90,83	112	126,01
Oktober/October	90,87	109,74	126,01
November/November	90,87	109,74	126,01
Desember/December	90,75	109,74	126,01
<b>2021</b>	<b>NA</b>	<b>NA</b>	<b>NA</b>

Lanjutan Tabel/*Continued Table* 9.3

<b>Bulan Month</b>	<b>Penyediaan Makanan dan Minuman/Restoran Food and Beverage Services/Restaurant</b>	<b>Perawatan Pribadi dan Jasa Lainnya Personal Care and Other Services</b>	<b>Umum General</b>
(1)	(11)	(12)	(13)
Januari/January	103,79	115,49	107,55
Februari/February	104,11	115,04	107,46
Maret/March	104,21	115,21	107,70
April/April	99,98	117,64	107,83
Mei/May	99,98	117,59	108,15
Juni/June	99,73	117,72	108,35
Juli/July	99,59	120,32	108,66
Agustus/August	99,59	119,89	108,75
September/September	99,62	119,97	108,84
Oktober/October	100,77	119,86	109,14
November/November	100,77	119,88	109,51
Desember/December	100,77	119,84	109,81
<b>2021</b>	<b>NA</b>	<b>NA</b>	<b>NA</b>

Catatan/Note: ...

Sumber/Source: BPS, Survei Harga Konsumen/BPS-Statistics Indonesia, Consumer Price Survey

**Tabel**  
**Table 9.4****Laju Inflasi Bulanan Menurut Kelompok Pengeluaran  
(2018=100) di Kabupaten Ogan Komering Ulu Timur, 2021**  
**Monthly Inflation Rate by Expenditure Group (2018=100) in  
Ogan Komering Ulu Timur Regency, 2021**

<b>Bulan</b> <b>Month</b>	<b>Makanan, Minuman dan Tembakau</b> <b>Food, Beverages and Tobacco</b>	<b>Pakaian dan Alas Kaki</b> <b>Clothing and Footwear</b>	<b>Perumahan, Air, Listrik, dan Bahan Bakar Rumah Tangga</b> <b>Housing, Water, Electricity, and Household Fuels</b>
(1)	(2)	(3)	(4)
Januari/January	0,66	0,24	2,28
Februari/February	-0,79	1,07	-0,03
Maret/March	0,33	0,63	0,05
April/April	-0,54	3,97	0,84
Mei/May	0,87	0,34	-0,1
Juni/June	-1,68	-0,73	0,23
Juli/July	0,8	-1,49	0,13
Agustus/August	0,39	-0,23	0
September/September	-0,75	-0,3	0,01
Oktober/October	0,46	0	0,21
November/November	1,2	0,01	0
Desember/December	1,93	0,04	-1,76
<b>2021</b>	<b>NA</b>	<b>NA</b>	<b>NA</b>

Lanjutan Tabel/*Continued Table* 9.4

<b>Bulan Month</b>	<b>Perlengkapan, Peralatan, dan Pemeliharaan Rutin Rumah Tangga Furnishing, Household Equipment and Routine Household Maintenance</b>	<b>Kesehatan Health</b>	<b>Transportasi Transport</b>
(1)	(5)	(6)	(7)
Januari/January	1,97	-0,19	-1,82
Februari/February	1,64	0,08	0,13
Maret/March	0,47	0,1	0,14
April/April	-0,01	-0,27	0,24
Mei/May	-0,01	0	0,02
Juni/June	-0,02	0	0,11
Juli/July	-0,04	0,42	0,11
Agustus/August	0,02	0	0
September/September	0,07	0	3,13
Oktober/October	0,55	0,27	0,25
November/November	0	-0,27	-0,09
Desember/December	0	0	0,14
<b>2021</b>	<b>NA</b>	<b>NA</b>	<b>NA</b>

Lanjutan Tabel/*Continued Table 9.4*

<b>Bulan Month</b>	<b>Informasi, Komunikasi, dan Jasa Keuangan Information, Communication and Financial Services</b>	<b>Rekreasi, Olahraga, dan Budaya Recreation, Sport, and Culture</b>	<b>Pendidikan Education</b>
(1)	(8)	(9)	(10)
Januari/ <i>January</i>	0,59	-5,25	0,12
Februari/ <i>February</i>	0	-0,26	0
Maret/ <i>March</i>	0	0,28	0
April/ <i>April</i>	0,28	-0,07	0
Mei/ <i>May</i>	-0,17	1,26	0
Juni/ <i>June</i>	0,14	0	15,37
Juli/ <i>July</i>	0,03	-0,94	0
Agustus/ <i>August</i>	0,11	0	0
September/ <i>September</i>	0,09	0	0
Oktober/ <i>October</i>	0,04	-2,02	0
November/ <i>November</i>	0	0	0
Desember/ <i>December</i>	-0,13	0	0
<b>2021</b>	<b>NA</b>	<b>NA</b>	<b>NA</b>



Lanjutan Tabel/*Continued Table 9.4*

<b>Bulan Month</b>	<b>Penyediaan Makanan dan Minuman/Restoran Food and Beverage Services/Restaurant</b>	<b>Perawatan Pribadi dan Jasa Lainnya Personal Care and Other Services</b>	<b>Umum General</b>
(1)	(11)	(12)	(13)
Januari/January	-1,43	2,12	0,48
Februari/February	0,31	-0,39	-0,08
Maret/March	0,1	0,15	0,22
April/April	-4,06	2,11	0,13
Mei/May	0	-0,05	0,29
Juni/June	-0,25	0,12	0,19
Juli/July	-0,15	2,2	0,29
Agustus/August	0	-0,35	0,08
September/September	0,03	0,06	0,08
Oktober/October	1,16	-0,09	0,27
November/November	0	0,01	0,34
Desember/December	0	-0,04	0,27
<b>2021</b>	<b>NA</b>	<b>NA</b>	<b>NA</b>

Catatan/Note: -

Sumber/Source: BPS, Survei Harga Konsumen/BPS-Statistics Indonesia, Consumer Price Survey



10

**PENGELUARAN PENDUDUK  
POPULATION EXPENDITURE**

**Rp1.020.198,-**

/kapita/bulan

**Rata-rata Pengeluaran  
Penduduk Kabupaten OKU  
Timur, 2021**



**Makanan**



**Bukan Makanan**



**PENJELASAN TEKNIS**

1. Data pengeluaran penduduk menurut jenis pengeluaran diperoleh dari Survei Sosial Ekonomi Nasional (Susenas).
2. Data konsumsi/pengeluaran yang dikumpulkan pada Susenas dibagi menjadi dua kelompok, yaitu konsumsi makanan dan bukan makanan.
3. Konsumsi/pengeluaran makanan dirinci menjadi 215 komoditi, masing-masing dikumpulkan data kuantitas dan nilainya.
4. Untuk konsumsi bukan makanan, pada umumnya yang dikumpulkan hanya data nilainya, kecuali untuk beberapa jenis pengeluaran tertentu, seperti penggunaan listrik, air, gas, dan bahan bakar minyak (BBM) yang juga dikumpulkan kuantitasnya.
5. Pengeluaran rata-rata per kapita adalah biaya yang dikeluarkan untuk konsumsi semua anggota rumah tangga selama sebulan baik yang berasal dari pembelian, pemberian maupun produksi sendiri dibagi dengan banyaknya anggota rumah tangga dalam rumah tangga tersebut.

**TECHNICAL NOTES**

1. *The data on consumer expenditure according to type of expenditure are obtained from the National Socio Economic Survey.*
2. *Data of consumption/expenditure collected in Susenas are divided into two groups, namely food and nonfood consumption.*
3. *Consumption/ expenditure on food covers 215 commodities, both quantity data and values are collected.*
4. *For consumption of non-food, the data collected in general are only their values, except for certain types of expenditure, such as electricity, water, gas, and fuel, which are also collected for their quantity data.*
5. *Per capita Average Expenditure is the cost spent for all household members consumption during the month, whether from purchasing, giving or own production, divided by the number of household members in the household.*



**ULASAN**

Data pengeluaran rumah tangga adalah salah satu data yang diperoleh dari Survei Sosial Ekonomi Nasional (Susenas). Keakuratan data pendapatan rumah tangga yang didapatkan dari responden seringkali dipertanyakan. Kecenderungan responden untuk tidak terbuka dalam memberikan data pendapatan rumah tangga yang sebenarnya cukup tinggi.

Untuk mengatasi kondisi tersebut, dilakukanlah penghitungan pengeluaran rumah tangga dengan pendekatan berdasarkan pengeluaran rumah tangga. Data ini merupakan salah satu data yang cukup krusial untuk ditelisik lebih dalam karena bisa menggambarkan kesejahteraan masyarakat.

Pengeluaran rumah tangga terdiri dari pengeluaran makanan dan pengeluaran bukan makanan. Pengalokasian pengeluaran terhadap kedua kelompok tersebut bisa dijadikan salah satu indikator kesejahteraan penduduk. Penduduk golongan menengah ke bawah cenderung akan menghabiskan lebih banyak pengeluaran di kelompok konsumsi makanan rumah tangga.

Rata-rata pengeluaran penduduk Kabupaten OKU Timur per kapita tahun 2021 sebesar Rp 1.020.198 per bulan meningkat 19,90 persen dibandingkan tahun 2020. 54,26 persen pengeluaran masyarakat digunakan untuk konsumsi makanan, sisanya 45,74 persen untuk konsumsi non makanan.

**DESCRIPTION**

*Data of household expenditure is one of those which is taken from National Socioeconomic survey. Accuration level of household income it is sometime questionable. People tend to give answer by lowering their revenues.*

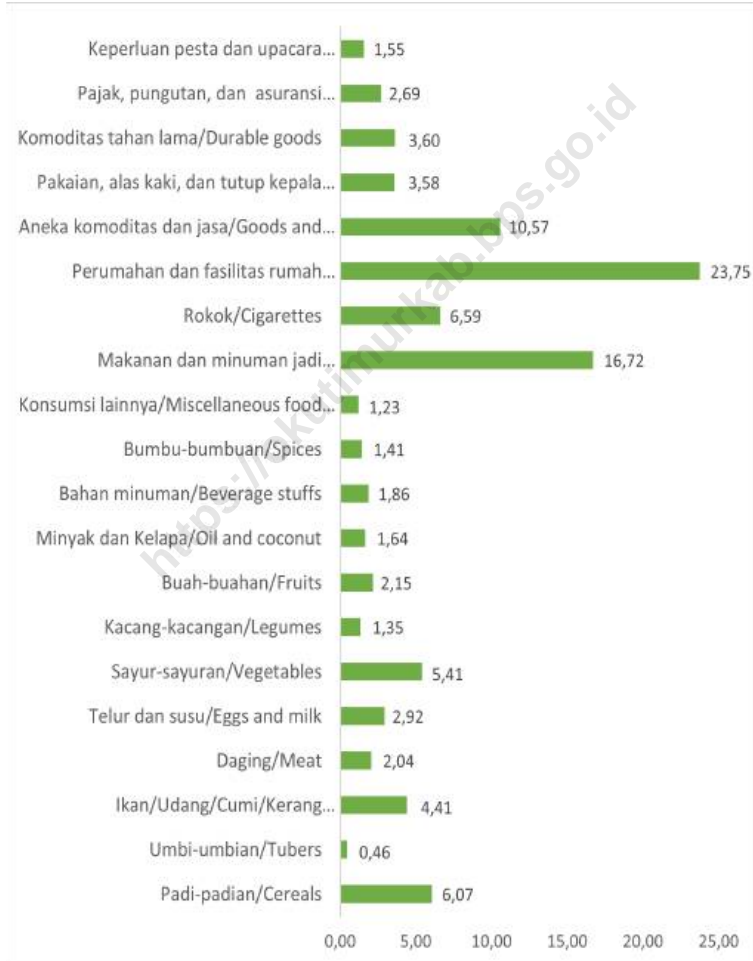
*In response to that phenomenon, the household expenditure is calculated approximately method by using their expenditure. This kind of data is such crucial, therefore it can be done such further investigation as it can depict welfare of society.*

*Households Expenditure consists of food expenditure and non0food expenditure. How household manage its allocation of expenditure can be refered as indicator of welfare. Low Midle range society are tend to use their money in food expenditure.*

*Average expenditure per capita of people in OKU Timur regency in 2021 is 1,020,198 rupiahs per monthincrease of 19.90 percent compared to 2020. 54.26 percent of public expenditure is used for food consumption, the remaining 45.74 percent for non-food consumption.*

**Gambar** 10.2  
**Figures**

**Persentase Pengeluaran per Kapita Sebulan Menurut Kelompok Komoditas di Kabupaten Ogan Komering Ulu Timur, 2021**  
*Percentage of Monthly Expenditure per Capita by Commodity Group in Ogan Komering Ulu Timur Regency, 2021*



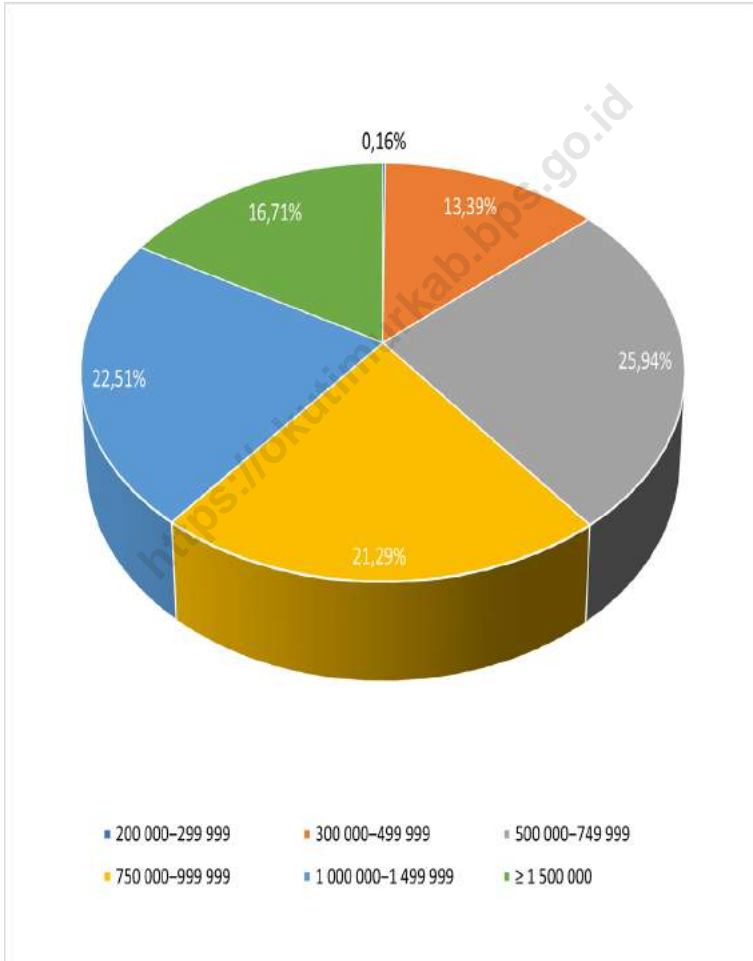
Sumber/Source : BPS, Survei Sosial Ekonomi Nasional (Susenas) Maret/BPS-Statistics Indonesia, National Socioeconomic Survey March



**Gambar** 10.2  
**Figures**

**Persentase Penduduk Menurut Golongan Pengeluaran Per Kapita Sebulan di Kabupaten Ogan Komering Ulu Timur (%), 2021**

*Percentage of Population by Per Capita Spending Group a Month in Ogan Komering Ulu Timur Regency (%), 2021*



Sumber/Source : BPS, Survei Sosial Ekonomi Nasional (Susenas) Maret/BPS-Statistics Indonesia, National Socioeconomic Survey March

**Tabel**  
**Table** 10.1

**Rata-rata Pengeluaran per Kapita Sebulan Menurut Kelompok Komoditas (rupiah) di Kabupaten Ogan Komering Ulu Timur, 2020 dan 2021**  
**Monthly Average Expenditure per Capita by Commodity Group (rupiahs) in Ogan Komering Ulu Timur Regency, 2020 and 2021**

<b>Kelompok Komoditas/Commodity Group</b>	<b>2020</b>	<b>2021</b>
(1)	(2)	(3)
<b>Makanan/Food</b>		
Padi-padian/Cereals	71 923	61 963
Umbi-umbian/Tubers	3 577	4 672
lkan/udang/cumi/kerang/Fish/shrimp/common squid/shells	37 156	45 027
Daging/Meat	15 672	20 808
Telur dan susu/Eggs and milk	28 197	29 806
Sayur-sayuran/Vegetables	43 602	55 167
Kacang-kacangan/Legumes	11 346	13 727
Buah-buahan/Fruits	19 979	21 912
Minyak dan kelapa/Oil and coconut	14 136	16 734
Bahan minuman/Beverage stuffs	18 642	19 018
Bumbu-bumbuan/Spices	10 951	14 379
Konsumsi lainnya/Miscellaneous food items	9 239	12 574
Makanan dan minuman jadi/Prepared food and beverages	107 317	170 538
Rokok/Cigarettes	72 309	67 221
<b>Jumlah makanan/Total food</b>	<b>464 046</b>	<b>553 544</b>
<b>Bukan makanan/Non-food</b>		
Perumahan dan fasilitas rumah tangga/Housing and household facilities	217 026	242 282
Aneka barang dan jasa/Goods and services	85 383	107 791
Pakaian, alas kaki, dan tutup kepala/Clothing, footwear, and headgear	29 003	36 515
Barang tahan lama/Durable goods	23 786	36 738
Pajak, pungutan, dan asuransi/Taxes and insurance	21 222	27 484
Keperluan pesta dan upacara/kenduri/Parties and ceremonies	10 389	15 844
<b>Jumlah bukan makanan/Total non-food</b>	<b>386 808</b>	<b>466 655</b>
<b>Jumlah/Total</b>	<b>850 854</b>	<b>1 020 198</b>

Catatan/Note: -

Sumber/Source: BPS, Survei Sosial Ekonomi Nasional (Susenas) Maret/BPS-Statistics Indonesia, National Socioeconomic Survey March

**Tabel**  
**Table** 10.2

**Persentase Pengeluaran per Kapita Sebulan Menurut Kelompok Komoditas di Kabupaten Ogan Komering Ulu Timur, 2020 dan 2021**  
**Percentage of Monthly Expenditure per Capita by Commodity Group in Ogan Komering Ulu Timur Regency, 2020 and 2021**

Kelompok Komoditas/ <i>Commodity Group</i>	2020	2021
(1)	(2)	(3)
<b>Makanan/Food</b>		
Padi-padian/ <i>Cereals</i>	7,08	6,07
Umbi-umbian/ <i>Tubers</i>	0,35	0,46
lkan/udang/cumi/kerang/ <i>Fish/shrimp/common squid/shells</i>	4,06	4,41
Daging/ <i>Meat</i>	2,05	2,04
Telur dan susu/ <i>Eggs and milk</i>	3,36	2,92
Sayur-sayuran/ <i>Vegetables</i>	4,48	5,41
Kacang-kacangan/ <i>Legumes</i>	1,31	1,35
Buah-buahan/ <i>Fruits</i>	2,17	2,15
Minyak dan kelapa/ <i>Oil and coconut</i>	1,59	1,64
Bahan minuman/ <i>Beverage stuffs</i>	1,89	1,86
Bumbu-bumbuan/ <i>Spices</i>	1,26	1,41
Konsumsi lainnya/ <i>Miscellaneous food items</i>	1,04	1,23
Makanan dan minuman jadi/ <i>Prepared food and beverages</i>	13,91	16,72
Rokok/ <i>Cigarettes</i>	9,00	6,59
<b>Jumlah makanan/<i>Total food</i></b>	<b>53,55</b>	<b>54,26</b>
<b>Bukan makanan/<i>Non-food</i></b>		
Perumahan dan fasilitas rumah tangga/ <i>Housing and household facilities</i>	24,79	23,75
Aneka barang dan jasa/ <i>Goods and services</i>	10,62	10,57
Pakaian, alas kaki, dan tutup kepala/ <i>Clothing, footwear, and headgear</i>	3,55	3,58
Barang tahan lama/ <i>Durable goods</i>	2,66	3,60
Pajak, pungutan, dan asuransi/ <i>Taxes and insurance</i>	3,41	2,69
Keperluan pesta dan upacara/kenduri/ <i>Parties and ceremonies</i>	1,41	1,55
<b>Jumlah bukan makanan/<i>Total non-food</i></b>	<b>46,45</b>	<b>45,74</b>
<b>Jumlah/<i>Total</i></b>	<b>100,00</b>	<b>100,00</b>

Catatan/*Note*: -

Sumber/*Source*: BPS, Survei Sosial Ekonomi Nasional (Susenas) Maret/BPS-Statistics Indonesia, National Socioeconomic Survey March

**Tabel**  
**Table** 10.3**Persentase Penduduk Menurut Golongan Pengeluaran Per Kapita Sebulan di Kabupaten Ogan Komering Ulu Timur, 2021**  
**Percentage of Population by Class of Monthly Expenditure per Capita in Ogan Komering Ulu Timur Regency, 2021**

<b>Golongan Pengeluaran Per Kapita Sebulan (rupiah)</b> <b>Class of Monthly Expenditure per Capita (rupiahs)</b>	<b>Persentase Penduduk</b> <b>Percentage of Population</b>
(1)	(2)
< 150 000	0
150 000–199 999	0
200 000–299 999	0,16
300 000–499 999	13,39
500 000–749 999	25,94
750 000–999 999	21,29
1 000 000–1 499 999	22,51
> 1 500 000	16,71
<b>Jumlah/Total</b>	<b>100,00</b>

Catatan/Note: -

Sumber/Source: BPS, Survei Sosial Ekonomi Nasional (Susenas) Maret/BPS-Statistics Indonesia, National Socioeconomic Survey March

# 11

## PERDAGANGAN TRADE





**PENJELASAN TEKNIS**

1. Data yang disajikan pada bab ini merupakan data jumlah sarana perdagangan yang tercatat oleh Dinas Perindustrian dan Perdagangan Kabupaten Ogan Komering Ulu Timur.
2. Pasar adalah lembaga ekonomi tempat bertemunya pembeli dan penjual, baik secara langsung maupun tidak langsung untuk melakukan transaksi perdagangan (UU No. 7 Tahun 2014 Tentang Perdagangan).
3. Pasar rakyat adalah tempat usaha yang ditata, dibangun dan dikelola oleh pemerintah, pemerintah daerah, swasta, badan usaha milik negara, dan / atau badan usaha milik daerah, dapat berupa toko, kios, los, dan tenda yang dimiliki/ dikelola oleh pedagang kecil dan menengah, dengan proses jual beli barang melalui tawar-menawar (UU No. 7 Tahun 2014 Tentang Perdagangan).

**TECHNICAL NOTES**

1. *Data in this chapter is the number of trading facilities recorded by Department of Industry and Trade of East Ogan Komering Ulu Regency.*
2. *The market is an economic institution where buyers and sellers meet, either directly or indirectly, to conduct trade transactions (UU No. 7 year 2014 about Trade).*
3. *The people's market is a place of business that is laid out, built and managed by governments, local governments, private, state-owned enterprises, and/or local enterprises, can be stores, kiosks, Los, and tents owned/managed by small and medium-sized merchants, with the process of buying and selling goods through bargaining (UU No. 7 year 2014 about Trade).*





**ULASAN**

Perdagangan merupakan salah satu aktivitas ekonomi yang memberikan kontribusi signifikan terhadap perekonomian Kabupaten Ogan Komering Ulu Timur. Hal ini didukung dengan letak wilayah Kabupaten Ogan Komering Ulu Timur yang dilalui oleh jalan lintas tengah. Berdasarkan data dari Dinas Perindustrian dan Perdagangan, jumlah sarana perdagangan di Kabupaten Ogan Komering Ulu Timur mengalami peningkatan setiap tahun.

Pada tahun 2021, sarana perdagangan di Kabupaten Ogan Komering Ulu Timur terdapat sebanyak 4.584 unit. Jumlah tersebut mengalami peningkatan sebanyak 481 unit dibandingkan tahun sebelumnya. Ditinjau dari jenisnya, 11 unit diantaranya merupakan pasar termasuk pasar kalangan yang berada dibawah naungan Perusahaan Umum Daerah Pasar, 1.194 unit toko, 1.745 unit kios, dan 1.634 unit warung.

**DESCRIPTION**

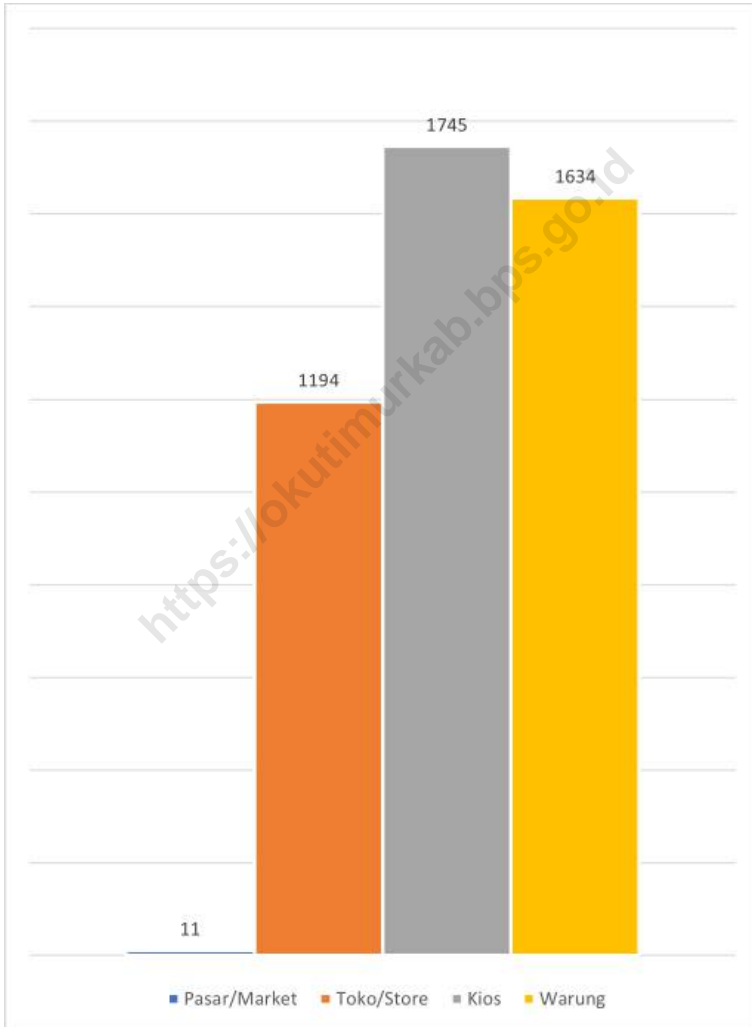
*Trade is one of the economic activities that contributes significantly to the economy of the Ogan Komering Ulu Timur Regency. It is supported by the region of Ogan Komering Ulu Timur Regency which is traversed by the middle cross roads. Based on data from the Department of Industry and Trade, the number of trading facilities in Ogan Komering Ulu Timur regency has increased every year.*

*In 2021, the trading facility in Ogan Komering Ulu Timur regency was 4,584 units. The number has increased by 481 units compared to the previous year. Reviewed from its kind, 11 units of markets under Market Area Public Companies, 1,194 shop units, 1,745 kiosk units, and 1,634 units of stalls.*



**Gambar** 11.1  
**Figures**

**Jumlah Sarana Perdagangan di Kabupaten Ogan Komerling Ulu Timur (unit), 2021**  
**Number of Trading Facilities in Ogan Komerling Ulu Timur Regency (unit), 2021**



Sumber/Source : Dinas Perindustrian dan Perdagangan Kabupaten Ogan Komerling Ulu Timur / Department of Industry and Trade in Ogan Komerling Ulu Timur Regenc

**Tabel**  
**Table** 11.1**Jumlah Sarana Perdagangan Menurut Jenisnya di  
Kabupaten Ogan Komering Ulu Timur, 2018–2021**  
**Number of Trading Facilities by Type of Facility in Ogan  
Komering Ulu Timur Regency, 2018–2021**

<b>Jenis Sarana Perdagangan</b> <b>Type of Trading Facilities</b>	<b>2018</b>	<b>2019</b>	<b>2020</b>	<b>2021</b>
(1)	(2)	(3)	(4)	(5)
Pasar/Market	11	11	11	11
Toko/Store	775	876	1 032	1 194
Kios	1 237	1 443	1 587	1 745
Warung	1 126	1 352	1 478	1 634
<b>Jumlah/Total</b>	<b>3 149</b>	<b>3 682</b>	<b>4 103</b>	<b>4 584</b>

Catatan/Note: -

Sumber/Source: Dinas Perindustrian dan Perdagangan Kabupaten Ogan Komering Ulu Timur / *Department of Industry and Trade in Ogan Komering Ulu Timur Regency*

# 12

## SISTEM NERACA REGIONAL SYSTEM OF REGIONAL ACCOUNTS

### Perekonomian Kabupaten OKU Timur, 2021

**Rp 16.252,93**

**PDRB ADHB**  
(miliar)

**Rp 10.551,00**

**PDRB ADHK**  
(miliar)

**4.66%**

**Laju Pertumbuhan PDRB (2010=100)**



**PENJELASAN TEKNIS**

1. Sumber data yang digunakan dalam bab ini berasal dari Badan Pusat Statistik Republik Indonesia (BPS- RI).
2. Penghitungan statistik neraca regional yang digunakan di sini mengikuti buku petunjuk yang diterbitkan oleh Perserikatan Bangsa Bangsa yang dikenal sebagai "Sistem Neraca Nasional". Namun, penerapan statistik neraca regional tersebut telah disesuaikan dengan kondisi sosial ekonomi Ogan Komering Ulu Timur.
3. Produk Domestik Regional Bruto (PDRB) pada tingkat regional (provinsi) menggambarkan kemampuan suatu wilayah untuk menciptakan output (nilai tambah) pada suatu waktu tertentu. Untuk menyusun PDRB digunakan 2 pendekatan yaitu Lapangan Usaha dan Pengeluaran.
4. PDRB dari sisi lapangan usaha merupakan penjumlahan seluruh komponen nilai tambah bruto yang mampu diciptakan oleh sektor-sektor ekonomi atas berbagai aktivitas produksinya. Sedangkan dari sisi pengeluaran menjelaskan penggunaan dari nilai tambah tersebut.

**TECHNICAL NOTES**

1. *Source of data used in this chapter comes from the BPS Statistics Indonesia (BPS-RI).*
2. *Calculation of regional accounts statistics which is used here follows the user guide published by the United Nations known as the "System of National Accounts". However, the application of regional account statistics has been adjusted to the socio-economic conditions of Ogan Komering Ulu Timur.*
3. *The basic measure of the value added arising from economic is known as gross regional domestic product (grdp) at the regional level (provinces). To compile these statistics, two approaches have been used, i.e. "production approach" and "expenditure approach".*
4. *The first approach is to measure value added produced by various kinds of economic activities, while the second approach is to measure final uses o the country's output. In other words, grdp is the sum fo total value added produced by all economic industries (activities) and the way of using it.*





**ULASAN**

PDRB Kabupaten Ogan Komering Ulu Timur berdasarkan harga berlaku pada tahun 2021 mencapai 16.252,93 miliar rupiah. Dari sisi lapangan usaha, nilai PDRB tersebut paling banyak berasal dari kontribusi nilai tambah yang dihasilkan pada kategori pertanian, kehutanan, dan perikanan. Sementara dari sisi penggunaan, distribusi PDRB sebagian besar dikeluarkan untuk konsumsi rumah tangga.

Dilihat berdasarkan harga konstan, PDRB kabupaten Ogan Komering Ulu Timur pada tahun 2021 mencapai 10.551,00 miliar rupiah dengan laju pertumbuhan sebesar 4,66 persen. Laju pertumbuhan tersebut mengalami percepatan 4,29 poin dibandingkan tahun sebelumnya. Percepatan pertumbuhan ekonomi tersebut didorong oleh banyak faktor, salah satunya yaitu peningkatan aktivitas ekonomi di Kabupaten Ogan Komering Ulu Timur khususnya di sektor pariwisata.

Berbagai event yang diselenggarakan oleh pemerintah di Kabupaten Ogan Komering Ulu Timur, seperti Porprov (Pekan Olah Raga Provinsi) dan AKASS (Adventure Keliling Alam Sebiduk Sehaluan) meningkatkan nilai tambah pada sektor penyediaan akomodasi dan makan minum.

**DESCRIPTION**

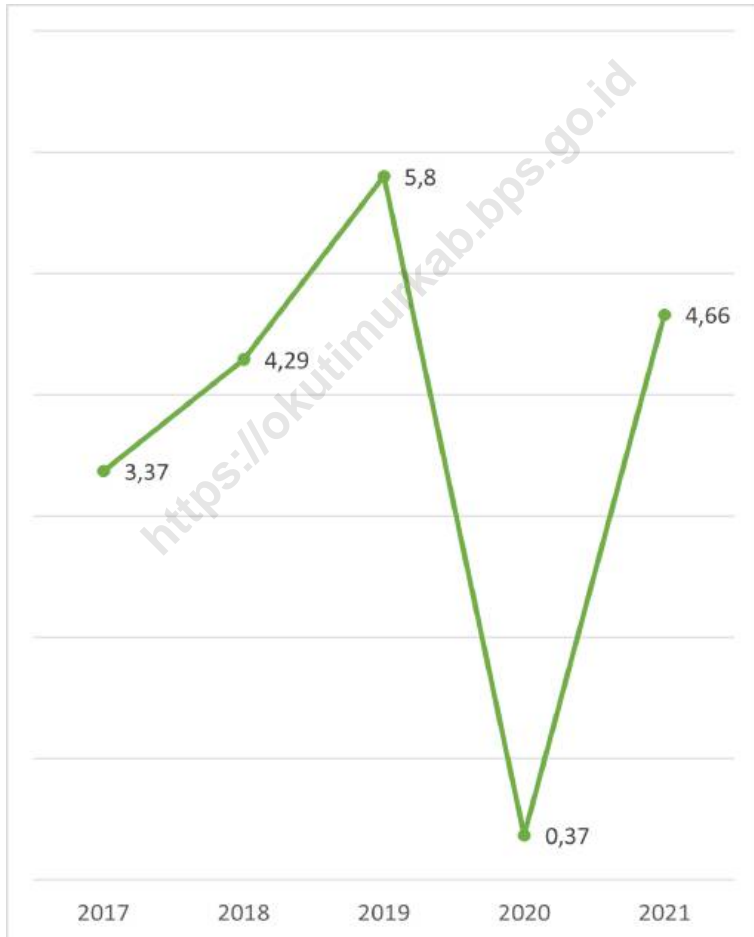
*GDRP of Ogan Komering Ulu Timur regency at current price in 2021 reached 16.252,93 billions rupiah. By industries, the value of the PDRB is most derived by contributions of added value was generated in the categories of agriculture, forestry, and fisheries. Meanwhile from the side of use, the distribution of GDRP is largely spent for household consumption.*

*At the constant price, GDRP of Ogan Komering Ulu Timur in 2021 reached 10.551,00 billions rupiah with economic growth rate of 4,66 percent. The growth rate accelerated by 4.29 points compared to the previous year. The acceleration of economic growth is driven by many factors, one of which is an increase in economic activity in Ogan Komering Ulu Timur Regency, especially in the tourism sector.*

*Various events organized by the government in Ogan Komering Ulu Timur Regency, such as Porprov (Provincial Sports Week) and AKASS (Adventure Keliling Alam Sebiduk Sehaluan) increase added value in the accommodation and food services activities.*

**Gambar** 12.1  
**Figures**

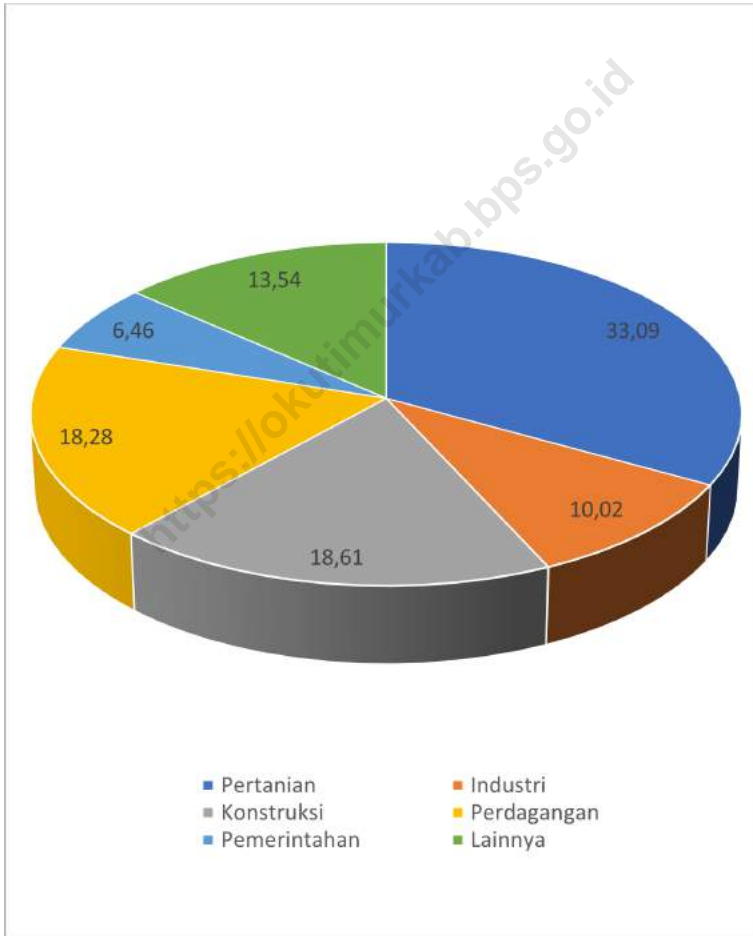
**Laju Pertumbuhan PDRB Kabupaten Ogan Komerling Ulu Timur (%), 2018-2021**  
**Growth Rate of Gross Regional Domestic Product in Ogan Komerling Ulu Timur Regency (%), 2018-2021**



Sumber/Source : BPS, berbagai sensus, survei dan sumber lain/BPS-Statistics Indonesia, various census, survey, and other sources

**Gambar** 12.1  
**Figures**

**Distribusi Persentase Produk Domestik Regional  
Bruto Menurut Lapangan Usaha di Kabupaten Ogan  
Komerling Ulu Timur, 2021**  
*Distribution of Gross Regional Domestic Product at  
Current Market Prices by Industry in Ogan Komerling Ulu  
Timur Regency, 2021*



Sumber/Source : BPS, berbagai sensus, survei dan sumber lain/BPS-Statistics Indonesia, various census, survey, and other sources

**Tabel** 12.1. **Produk Domestik Regional Bruto Atas Dasar Harga Berlaku Menurut Lapangan Usaha di Kabupaten Ogan Komering Ulu Timur (miliar rupiah), 2017–2021**  
**Gross Regional Domestic Product at Current Market Prices by Industry in Ogan Komering Ulu Timur Regency (billion rupiahs), 2017–2021**

Lapangan Usaha/Industry	2017	2018	2019	2020	2021
(1)	(2)	(3)	(4)	(5)	(6)
A Pertanian, Kehutanan, dan Perikanan/ <i>Agriculture, Forestry, and Fishing</i>	4 507,14	4 645,06	4 915,27	5 076,16	5 377,97
B Pertambangan dan Penggalian/ <i>Mining and Quarrying</i>	316,16	326,69	356,23	354,96	385,23
C Industri Pengolahan/ <i>Manufacturing</i>	1 128,94	1 286,92	1 480,58	1 536,48	1 627,95
D Pengadaan Listrik dan Gas/ <i>Electricity and Gas</i>	7,54	8,16	9,13	10,38	11,14
E Pengadaan Air; Pengelolaan Sampah, Limbah, dan Daur Ulang/ <i>Water Supply; Sewerage, Waste Management, and Remediation Activities</i>	1,89	2,11	2,28	2,45	2,51
F Konstruksi/ <i>Construction</i>	2 447,38	2 609,39	2 805,31	2 838,30	3 024,98
G Perdagangan Besar dan Eceran; Reparasi Mobil dan Sepeda Motor/ <i>Wholesale and Retail Trade; Repair of Motor Vehicles and Motorcycles</i>	2 157,04	2 444,61	2 771,45	2 782,64	2 971,26
H Transportasi dan Pergudangan/ <i>Transportation and Storage</i>	155,71	171,09	190,19	187,94	193,38
I Penyediaan Akomodasi dan Makan Minum/ <i>Accommodation and Food Service Activities</i>	187,67	214,24	250,12	254,47	275,90
J Informasi dan Komunikasi/ <i>Information and Communication</i>	123,52	137,85	155,08	170,81	187,97

Lanjutan Tabel/*Continued Table* 12.1

Lapangan Usaha/ <i>Industry</i>		2017	2018	2019	2020	2021
(1)		(2)	(3)	(4)	(5)	(6)
K	Jasa Keuangan dan Asuransi/ <i>Financial and Insurance Activities</i>	117,29	124,46	131,60	133,12	141,12
L	Real Estat/ <i>Real Estate Activities</i>	328,71	352,59	384,27	398,98	435,02
M,N	Jasa Perusahaan/ <i>Business Activities</i>	5,71	6,24	6,87	6,95	7,24
O	Administrasi Pemerintahan, Pertahanan, dan Jaminan Sosial Wajib/ <i>Public Administration and Defence; Compulsory Social Security</i>	877,24	912,60	955,21	980,73	1 050,24
P	Jasa Pendidikan/ <i>Education</i>	242,82	253,77	268,67	276,12	279,36
Q	Jasa Kesehatan dan Kegiatan Sosial/ <i>Human Health and Social Work Activities</i>	119,48	124,26	134,61	147,37	150,24
R,S,T,U	Jasa Lainnya/ <i>Other Services Activities</i>	99,67	107,07	118,98	124,67	131,41
<b>Produk Domestik Regional Bruto/<i>Gross Regional Domestic Product</i></b>		<b>12 823,90</b>	<b>13 727,12</b>	<b>14 935,85</b>	<b>15 282,54</b>	<b>16 252,93</b>

Catatan/*Note*: -Sumber/*Source*: BPS, berbagai sensus, survei dan sumber lain/*BPS-Statistics Indonesia, various census, survey, and other sources*

**Tabel**  
**Table** 12.2**Produk Domestik Regional Bruto Atas Dasar Harga Konstan 2010 Menurut Lapangan Usaha di Kabupaten Ogan Komering Ulu Timur (miliar rupiah), 2017–2021**  
**Gross Regional Domestic Product at 2010 Constant Market Prices by Industry in Ogan Komering Ulu Timur Regency (billion rupiahs), 2017–2021**

Lapangan Usaha/Industry		2017	2018	2019	2020	2021
(1)		(2)	(3)	(4)	(5)	(6)
A	Pertanian, Kehutanan, dan Perikanan/ <i>Agriculture, Forestry, and Fishing</i>	3 770,58	3 834,09	3 967,06	3 996,58	4 215,08
B	Pertambangan dan Penggalian/ <i>Mining and Quarrying</i>	214,84	216,75	233,05	229,77	247,83
C	Industri Pengolahan/ <i>Manufacturing</i>	674,40	734,93	806,23	809,51	828,16
D	Pengadaan Listrik dan Gas/ <i>Electricity and Gas</i>	4,80	5,19	5,79	6,47	6,81
E	Pengadaan Air; Pengelolaan Sampah, Limbah, dan Daur Ulang/ <i>Water Supply; Sewerage, Waste Management, and Remediation Activities</i>	1,33	1,42	1,50	1,58	1,59
F	Konstruksi/ <i>Construction</i>	1 455,07	1 530,89	1 641,46	1 658,05	1 701,11
G	Perdagangan Besar dan Eceran; Reparasi Mobil dan Sepeda Motor/ <i>Wholesale and Retail Trade; Repair of Motor Vehicles and Motorcycles</i>	1 271,09	1 360,47	1 474,23	1 427,88	1 502,59
H	Transportasi dan Pergudangan/ <i>Transportation and Storage</i>	107,50	114,62	123,57	120,40	123,04
I	Penyediaan Akomodasi dan Makan Minum/ <i>Accommodation and Food Service Activities</i>	107,49	117,71	130,92	130,42	140,22
J	Informasi dan Komunikasi/ <i>Information and Communication</i>	108,03	115,60	125,84	137,66	149,91

Lanjutan Tabel/*Continued Table 12.2*

Lapangan Usaha/ <i>Industry</i>		2017	2018	2019	2020	2021
(1)		(2)	(3)	(4)	(5)	(6)
K	Jasa Keuangan dan Asuransi/ <i>Financial and Insurance Activities</i>	86,33	86,33	91,73	92,35	96,29
L	Real Estat/ <i>Real Estate Activities</i>	243,27	251,26	275,42	283,30	303,03
M,N	Jasa Perusahaan/ <i>Business Activities</i>	3,66	3,78	4,10	4,10	4,22
O	Administrasi Pemerintahan, Pertahanan, dan Jaminan Sosial Wajib/ <i>Public Administration and Defence; Compulsory Social Security</i>	621,51	671,97	751,63	761,61	805,81
P	Jasa Pendidikan/ <i>Education</i>	193,90	200,30	220,55	221,94	221,25
Q	Jasa Kesehatan dan Kegiatan Sosial/ <i>Human Health and Social Work Activities</i>	94,38	96,65	107,00	113,60	115,29
R,S,T,U	Jasa Lainnya/ <i>Other Services Activities</i>	76,02	77,86	83,89	85,81	88,80
<b>Produk Domestik Regional Bruto/<i>Gross Regional Domestic Product</i></b>		<b>8 815,38</b>	<b>9 103,28</b>	<b>10 043,97</b>	<b>10 081,03</b>	<b>10 551,00</b>

Catatan/*Note*: -Sumber/*Source*: BPS, berbagai sensus, survei dan sumber lain/*BPS-Statistics Indonesia, various census, survey, and other sources*

**Tabel**  
**Table** 12.3

**Distribusi Persentase Produk Domestik Regional Bruto Atas Dasar Harga Berlaku Menurut Lapangan Usaha di Kabupaten Ogan Komering Ulu Timur, 2017–2021**  
**Percentage Distribution of Gross Regional Domestic Product at Current Market Prices by Industry in Ogan Komering Ulu Timur Regency, 2017–2021**

Lapangan Usaha/ <i>Industry</i>	2017	2018	2019	2020	2021
(1)	(2)	(3)	(4)	(5)	(6)
A Pertanian, Kehutanan, dan Perikanan/ <i>Agriculture, Forestry, and Fishing</i>	35,15	33,84	33,09	33,22	33,09
B Pertambangan dan Penggalian/ <i>Mining and Quarrying</i>	2,47	2,38	2,37	2,32	2,37
C Industri Pengolahan/ <i>Manufacturing</i>	8,80	9,38	10,02	10,05	10,02
D Pengadaan Listrik dan Gas/ <i>Electricity and Gas</i>	0,06	0,06	0,07	0,07	0,07
E Pengadaan Air; Pengelolaan Sampah, Limbah, dan Daur Ulang/ <i>Water Supply; Sewerage, Waste Management, and Remediation Activities</i>	0,01	0,02	0,02	0,02	0,02
F Konstruksi/ <i>Construction</i>	19,08	19,01	18,61	18,57	18,61
G Perdagangan Besar dan Eceran; Reparasi Mobil dan Sepeda Motor/ <i>Wholesale and Retail Trade; Repair of Motor Vehicles and Motorcycles</i>	16,82	17,81	18,28	18,21	18,28
H Transportasi dan Pergudangan/ <i>Transportation and Storage</i>	1,21	1,25	1,19	1,23	1,19
I Penyediaan Akomodasi dan Makan Minum/ <i>Accommodation and Food Service Activities</i>	1,46	1,56	1,70	1,67	1,70
J Informasi dan Komunikasi/ <i>Information and Communication</i>	0,96	1,00	1,16	1,12	1,16
K Jasa Keuangan dan Asuransi/ <i>Financial and Insurance Activities</i>	0,91	0,91	1,04	0,87	0,87



Lanjutan Tabel/*Continued Table* 12.3

Lapangan Usaha/ <i>Industry</i>		2017	2018	2019	2020	2021
(1)		(2)	(3)	(4)	(5)	(6)
L	Real Estat/ <i>Real Estate Activities</i>	2,56	2,57	2,57	2,61	2,68
M,N	Jasa Perusahaan/ <i>Business Activities</i>	0,04	0,05	0,05	0,05	0,04
O	Administrasi Pemerintahan, Pertahanan, dan Jaminan Sosial Wajib/ <i>Public Administration and Defence; Compulsory Social Security</i>	6,84	6,65	6,40	6,42	6,46
P	Jasa Pendidikan/ <i>Education</i>	1,89	1,85	1,80	1,81	1,72
Q	Jasa Kesehatan dan Kegiatan Sosial/ <i>Human Health and Social Work Activities</i>	0,93	0,91	0,90	0,96	0,92
R,S,T,U	Jasa Lainnya/ <i>Other Services Activities</i>	0,78	0,78	0,80	0,82	0,81
<b>Produk Domestik Regional Bruto/<i>Gross Regional Domestic Product</i></b>		<b>100,00</b>	<b>100,00</b>	<b>100,00</b>	<b>100,00</b>	<b>100,00</b>

Catatan/*Note*: -Sumber/*Source*: BPS, berbagai sensus, survei dan sumber lain/*BPS-Statistics Indonesia, various census, survey, and other sources*

**Tabel**  
**Table** 12.4**Laju Pertumbuhan Produk Domestik Regional Bruto Atas Dasar Harga Konstan 2010 Menurut Lapangan Usaha di Kabupaten Ogan Komering Ulu Timur (persen), 2017–2021****Growth Rate of Gross Regional Domestic Product at 2010 Constant Market Prices by Industry in Ogan Komering Ulu Timur Regency (percent), 2017–2021**

<b>Lapangan Usaha/Industry</b>	<b>2017</b>	<b>2018</b>	<b>2019</b>	<b>2020</b>	<b>2021</b>
(1)	(2)	(3)	(4)	(5)	(6)
A Pertanian, Kehutanan, dan Perikanan/ <i>Agriculture, Forestry, and Fishing</i>	0,41	1,68	3,47	0,74	5,47
B Pertambangan dan Penggalian/ <i>Mining and Quarrying</i>	0,69	0,89	7,52	-1,41	7,86
C Industri Pengolahan/ <i>Manufacturing</i>	8,62	8,97	9,70	0,41	2,30
D Pengadaan Listrik dan Gas/ <i>Electricity and Gas</i>	3,69	8,02	11,64	11,76	5,20
E Pengadaan Air; Pengelolaan Sampah, Limbah, dan Daur Ulang/ <i>Water Supply; Sewerage, Waste Management, and Remediation Activities</i>	5,38	6,89	5,45	5,70	0,39
F Konstruksi/ <i>Construction</i>	4,03	5,21	7,22	1,01	2,60
G Perdagangan Besar dan Eceran; Reparasi Mobil dan Sepeda Motor/ <i>Wholesale and Retail Trade; Repair of Motor Vehicles and Motorcycles</i>	6,49	7,03	8,36	-3,14	5,23
H Transportasi dan Pergudangan/ <i>Transportation and Storage</i>	5,26	6,63	7,81	-2,57	2,19
I Penyediaan Akomodasi dan Makan Minum/ <i>Accommodation and Food Service Activities</i>	9,25	9,50	11,22	-0,38	7,52
J Informasi dan Komunikasi/ <i>Information and Communication</i>	0,00	7,01	8,85	9,39	8,90
K Jasa Keuangan dan Asuransi/ <i>Financial and Insurance Activities</i>	0,00	2,68	3,49	0,68	4,26

Lanjutan Tabel/*Continued Table* 12.4

Lapangan Usaha/ <i>Industry</i>		2017	2018	2019	2020	2021
(1)	(2)	(3)	(4)	(5)	(6)	(6)
L	Real Estat/ <i>Real Estate Activities</i>	3,28	4,05	5,35	2,86	6,96
M,N	Jasa Perusahaan/ <i>Business Activities</i>	3,51	3,82	4,35	0,03	2,85
O	Administrasi Pemerintahan, Pertahanan, dan Jaminan Sosial Wajib/ <i>Public Administration and Defence; Compulsory Social Security</i>	8,12	6,96	4,58	1,33	5,80
P	Jasa Pendidikan/ <i>Education</i>	3,30	4,42	5,45	0,63	-0,31
Q	Jasa Kesehatan dan Kegiatan Sosial/ <i>Human Health and Social Work Activities</i>	2,41	3,02	7,46	6,17	1,49
R,S,T,U	Jasa Lainnya/ <i>Other Services Activities</i>	2,42	3,06	4,55	2,29	3,48
<b>Produk Domestik Regional Bruto/<i>Gross Regional Domestic Product</i></b>		<b>3,37</b>	<b>4,29</b>	<b>5,80</b>	<b>0,37</b>	<b>4,66</b>

Catatan/*Note*: -Sumber/*Source*: BPS, berbagai sensus, survei dan sumber lain/*BPS-Statistics Indonesia, various census, survey, and other sources*

**Tabel**  
**Table 12.5**

**Produk Domestik Regional Bruto Atas Dasar Harga Berlaku Menurut Jenis Pengeluaran di Kabupaten Ogan Komering Ulu Timur (miliar rupiah), 2017–2021**  
**Gross Regional Domestic Product at Current Market Prices by Type of Expenditure in Ogan Komering Ulu Timur Regency (billion rupiahs), 2017–2021**

Jenis Pengeluaran Type of Expenditure	2017	2018	2019	2020	2021
(1)	(2)	(3)	(4)	(5)	(6)
Pengeluaran Konsumsi Rumah Tangga Household Consumption Expenditure	8.781,61	9.717,81	10.560,54	10.901,92	11.348,13
Pengeluaran Konsumsi LNPRT NPISH Consumption Expenditure	147,86	163,48	179,88	180,05	194,23
Pengeluaran Konsumsi Pemerintah Government Consumption Expenditure	1.460,80	1.569,91	1.765,90	1.546,51	1.627,59
Pembentukan Modal Tetap Bruto Gross Fixed Capital Formation	4.364,53	4.797,00	5.002,93	5.189,85	5.224,72
Perubahan Inventori Changes in Inventories	3,63	-4,68	0,53	0,71	70,25
Net Ekspor Barang dan Jasa Net Exports of Goods and Services	-1.934,54	-2.516,40	-2.573,93	-2.536,50	-2.211,98
<b>Produk Domestik Regional Bruto Gross Regional Domestic Product</b>	<b>12.823,90</b>	<b>13.727,12</b>	<b>14.935,85</b>	<b>15.282,54</b>	<b>16.252,93</b>

Catatan/Note: -

Sumber/Source: BPS, berbagai sensus, survei dan sumber lain/BPS-Statistics Indonesia, various census, survey, and other sources

**Tabel**  
**Table** 12.6**Produk Domestik Regional Bruto Atas Dasar Harga Konstan 2010 Menurut Jenis Pengeluaran di Kabupaten Ogan Komering Ulu Timur (miliar rupiah), 2017–2021**  
**Gross Regional Domestic Product at 2010 Constant Market Prices by Type of Expenditure in Ogan Komering Ulu Timur Regency (billion rupiahs), 2017–2021**

Jenis Pengeluaran Type of Expenditure	2017	2018	2019	2020	2021
(1)	(2)	(3)	(4)	(5)	(6)
Pengeluaran Konsumsi Rumah Tangga <i>Household Consumption Expenditure</i>	5.834,27	6.102,00	6.373,65	6.426,85	6.559,10
Pengeluaran Konsumsi LNPRT <i>NPISH Consumption Expenditure</i>	106,23	114,35	123,17	124,01	128,92
Pengeluaran Konsumsi Pemerintah <i>Government Consumption Expenditure</i>	896,49	953,21	1.014,43	883,85	895,60
Pembentukan Modal Tetap Bruto <i>Gross Fixed Capital Formation</i>	3.143,48	3.292,87	3.471,61	3.545,86	3.457,18
Perubahan Inventori <i>Changes in Inventories</i>	5,97	-3,13	0,50	0,54	59,84
Net Ekspor Barang dan Jasa <i>Net Exports of Goods and Services</i>	-883,16	-965,90	-939,40	-900,08	-549,64
<b>Produk Domestik Regional Bruto</b> <b>Gross Regional Domestic Product</b>	<b>9.103,28</b>	<b>9.493,39</b>	<b>10.043,97</b>	<b>10.081,03</b>	<b>10.551,00</b>

Catatan/Note: -

Sumber/Source: BPS, berbagai sensus, survei dan sumber lain/BPS-Statistics Indonesia, various census, survey, and other sources



PERBANDINGAN ANTAR KABUPATEN/KOTA  
REGENCY/MUNICIPAL COMPARISON

Provinsi  
Sumatera  
Selatan



**Penduduk Terbanyak**  
**Kota Palembang**

**1.686,07** (ribu jiwa)



**IPM Tertinggi**  
**Kota Palembang**

**78,72**



**Laju Pertumbuhan  
PDRB Tertinggi**  
**Kab Muara Enim**

**5,75%**



**Jumlah Penduduk  
Miskin Terbanyak**  
**Kota Palembang**

**194,12** (ribu jiwa)





**PENJELASAN TEKNIS**

1. Penduduk Indonesia adalah semua orang yang berdomisili di wilayah teritorial Indonesia selama 6 bulan atau lebih dan atau mereka yang berdomisili kurang dari 6 bulan tetapi bertujuan menetap.
2. Laju pertumbuhan Produk Domestik Regional Bruto diperoleh dari perhitungan PDRB atas dasar harga konstan. Nilai tersebut diperoleh dengan cara mengurangi nilai PDRB pada tahun ke-n terhadap nilai pada tahun ke n-1 (tahun sebelumnya), dibagi dengan nilai pada tahun ke n-1, dikalikan dengan 100 persen. Laju pertumbuhan menunjukkan perkembangan agregat pendapatan dari satu waktu tertentu terhadap waktu sebelumnya.
3. Penduduk miskin adalah penduduk yang memiliki rata-rata pengeluaran per kapita per bulan di bawah Garis Kemiskinan.
4. Indeks Pembangunan Manusia (IPM) menjelaskan bagaimana penduduk dapat mengakses hasil pembangunan dalam memperoleh pendapatan, kesehatan, pendidikan dan sebagainya. IPM diperkenalkan oleh UNDP pada tahun 1990 dan

**TECHNICAL NOTES**

1. *The population of Indonesia are all residents of the entire territory of Indonesia who have stayed for six months or longer, and those who intended to stay more than six months even though their length of stay is less than six months.*
2. *Growth rate of Gross Regional Domestic Product is derived from GRDP at constant market prices. It is obtained by subtracting the value of GRDP year n with the value of GRDP year n-1, divided by the value of GRDP year n-1 then multiplied by 100 percent. The growth rate of GRDP explains the income growth during the given period.*
3. *A person whose expenditure per capita per month is below the poverty line is considered to be poor.*
4. *The Human Development Index (HDI) explains how people can access development results in obtaining income, health, education and so forth. HDI was introduced by United Nations Development Programme (UNDP) in 1990 and published periodically*

dipublikasikan secara berkala dalam laporan tahunan Human Development Report (HDR). IPM dibentuk oleh 3 (tiga) dimensi dasar: Umur panjang dan hidup sehat; pengetahuan; dan standar hidup layak.

*in the annual report of the Human Development Report. HDI was formed by three basic dimensions: a long and healthy life; knowledge; and a decent standard of living.*

<https://okutimurkab.bps.go.id>

**ULASAN**

Perbandingan antar kabupaten/kota yang dikaji pada bab ini meliputi perbandingan jumlah penduduk, laju pertumbuhan PDRB, jumlah penduduk miskin, dan indeks Pembangunan Manusia di 17 kabupaten/kota yang terdapat di wilayah Provinsi Sumatera Selatan.

Dilihat dari populasi penduduk, Kota Palembang merupakan wilayah dengan jumlah penduduk terbanyak dan berstatus ibu kota provinsi. Jumlah penduduk yang berdomisili di Kota Palembang pada tahun 2021 mencapai 1.686,07 ribu jiwa. Selain memiliki jumlah penduduk terbanyak di Provinsi Sumatera Selatan, Kota Palembang juga memiliki nilai Indeks Pembangunan Manusia (IPM) tertinggi dibandingkan kabupaten/kota lainnya yaitu sebesar 78,72 pada tahun 2021.

Sementara dari indikator kemiskinan, Kota Palembang juga memiliki jumlah penduduk miskin terbanyak di Provinsi Sumatera Selatan kondisi Maret 2021 yaitu 194,12 ribu jiwa. Dari sisi perekonomian, laju pertumbuhan ekonomi kabupaten/kota di Provinsi Sumatera Selatan tahun 2021 berkisar antara 2 hingga 5 persen. Kabupaten/kota dengan laju pertumbuhan ekonomi tertinggi yaitu Kabupaten Muara Enim sebesar 5,75 persen.

**DESCRIPTION**

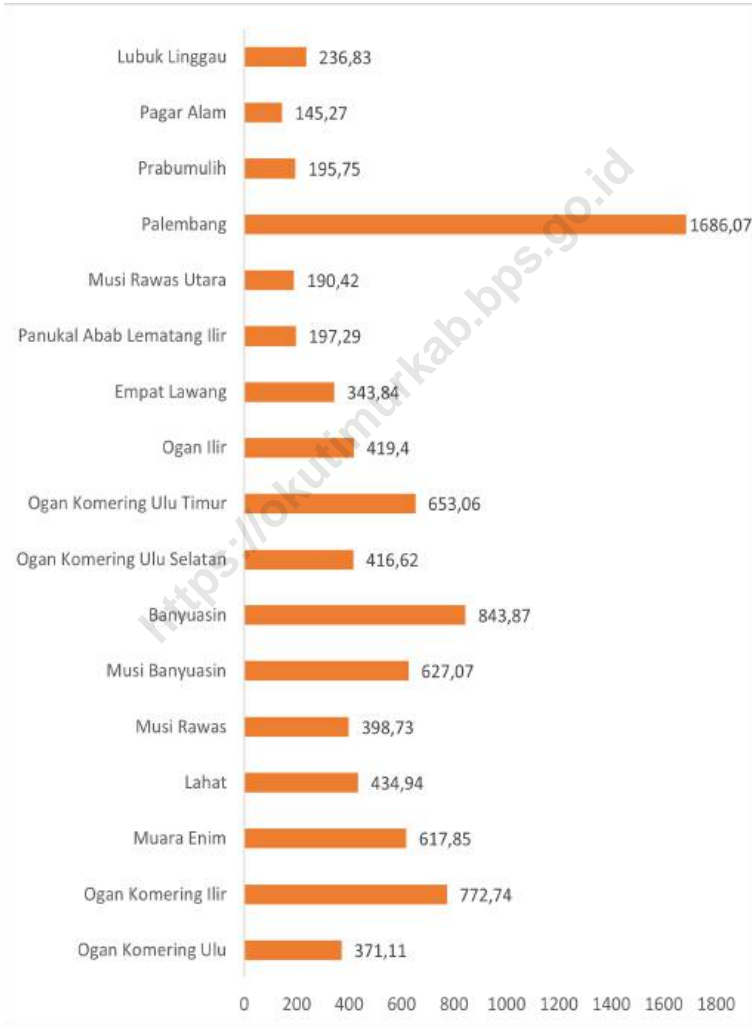
*Comparison of the regencies/municipalities is discussed in this chapter include the comparison of population, the growth rate of GDRP, the number of poor population, and the Human Development Index in 17 regencies/municipalities in South Sumatera province.*

*Seen of the population, the regencies/municipalities with the largest number of population is Palembang which is the provincial capital. The number of population residing in Palembang in 2021 is 1.686,07 people. Besides that, Palembang City also has the highest Human Development Index (HDI) compared to other districts/cities, which is 78.72 in 2021.*

*From the poverty side, the city of Palembang also has the most number of poor people in the province of South Sumatera is 194,12 thousand people in March 2021. From the economic side, the rate of economic growth of districts/cities in South Sumatera Province in 2021 ranges from 2 to 5 percent. The regency/city with the highest economic growth rate is Muara Enim Regency at 5.75 percent.*

**Gambar** 13.1  
**Figures**

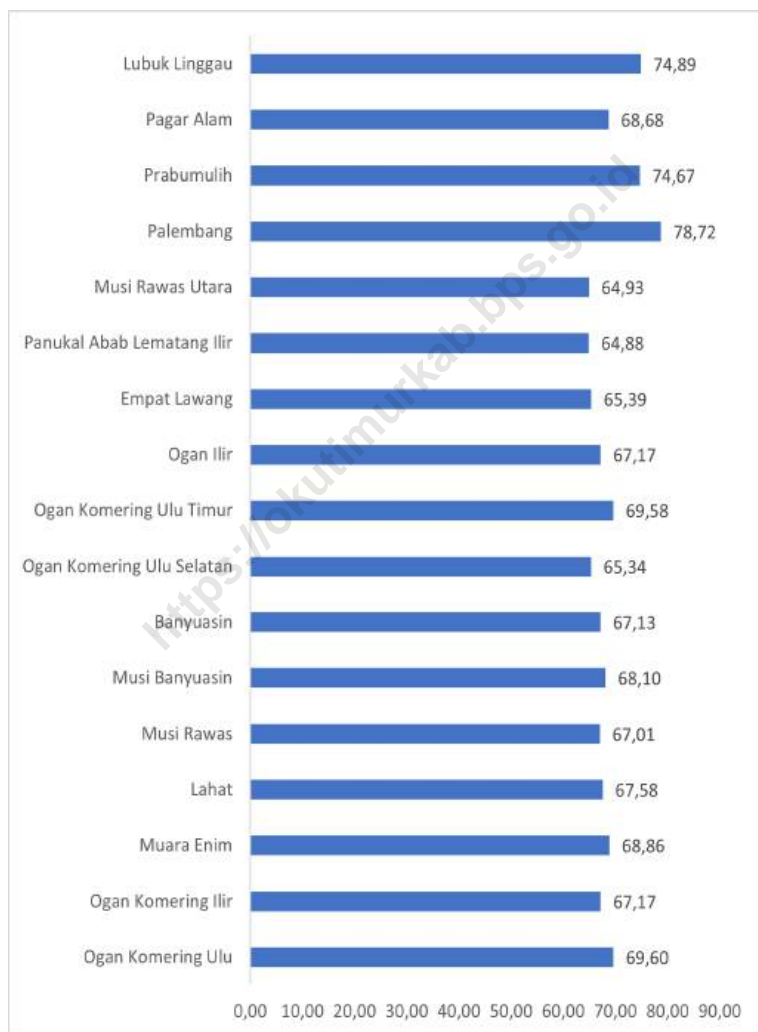
**Jumlah Penduduk menurut Kabupaten/Kota di Provinsi Sumatera Selatan (ribu jiwa), 2021**  
**Population by Regency/Municipality in Sumatera Selatan Province (thousand life), 2021**



Sumber/Source: BPS, Proyeksi Penduduk/BPS-Statistics Indonesia

**Gambar** 13.1  
**Figures**

**Indeks Pembangunan Manusia menurut Kabupaten/  
Kota di Provinsi Sumatera Selatan, 2021**  
*Human Development Index by Regency/Municipality in  
Sumatera Selatan Province (life), 2021*



Sumber/Source: BPS, Seri Berita Resmi Statistik Indeks Pembangunan Manusia/BPS-Statistics Indonesia, Series of Press Releases of Human Development Index

**Tabel**  
**Table** 13.1

**Jumlah Penduduk Menurut Kabupaten/Kota di Provinsi Sumatera Selatan (ribu jiwa), 2017–2021**  
**Population by Regency/Municipality in Sumatera Selatan Province (thousand life), 2017–2021**

<b>Kabupaten/Kota</b> <b>Regency/Municipality</b>	<b>2017<sup>1</sup></b>	<b>2018<sup>1</sup></b>	<b>2019<sup>1</sup></b>	<b>2020<sup>2</sup></b>	<b>2021<sup>3</sup></b>
(1)	(2)	(3)	(4)	(5)	(6)
Ogan Komering Ulu	359,67	364,26	368,76	367,60	371,11
Ogan Komering Ilir	810,71	821,53	832,15	769,35	772,74
Muara Enim	619,64	628,66	637,56	612,90	617,85
Lahat	401,73	405,61	409,35	430,07	434,94
Musi Rawas	395,20	400,24	405,18	395,57	398,73
Musi Banyuasin	630,91	640,07	649,09	622,21	627,07
Banyuasin	835,24	846,27	857,10	836,91	843,87
Ogan Komering Ulu Selatan	353,93	358,51	363,00	408,98	416,62
Ogan Komering Ulu Timur	664,02	670,65	677,08	649,85	653,06
Ogan Ilir	419,84	424,77	429,60	416,55	419,40
Empat Lawang	244,56	247,54	250,47	333,62	343,84
Panukal Abab Lematang Ilir	185,00	187,55	190,06	194,90	197,29
Musi Rawas Utara	187,86	190,22	192,54	188,86	190,42
Palembang	1.629,11	1 651,86	1 674,24	1668,85	1 686,07
Prabumulih	183,09	185,90	188,67	193,20	195,75
Pagar Alam	136,69	137,96	139,19	143,84	145,27
Lubuk Linggau	226,55	229,89	233,18	234,17	236,83
<b>Sumatera Selatan</b>	<b>8 283,75</b>	<b>8 391,49</b>	<b>8 497,20</b>	<b>8 467,43</b>	<b>8 550,85</b>

Sumber/Source: <sup>1</sup>Hasil Proyeksi SUPAS 2015–2025/ *The Result of 2015–2025 Population Survey Between Censuses*

<sup>2</sup>BPS, Sensus Penduduk (SP) 2020/*BPS-Statistics Indonesia, 2020 Population Census*

<sup>3</sup>BPS, Proyeksi Penduduk/*BPS-Statistics Indonesia*

**Tabel**  
**Table** 13.2**Laju Pertumbuhan Produk Domestik Regional Bruto Atas Dasar Harga Konstan 2010 Menurut Kabupaten/Kota di Provinsi Sumatera Selatan (persen), 2017–2021**  
**Rate of Growth of Gross Regional Domestic Products at Constant 2010 Prices by Regency/Municipality in Sumatera Selatan Province (percent), 2017–2021**

Kabupaten/Kota Regency/Municipality	2017	2018	2019	2020	2021
(1)	(2)	(3)	(4)	(5)	(6)
Ogan Komering Ulu	4,06	4,88	5,66	-0,01	2,51
Ogan Komering Ilir	5,11	4,94	5,08	0,24	3,37
Muara Enim	7,16	8,65	7,02	0,03	5,75
Lahat	4,44	4,07	5,62	0,36	4,63
Musi Rawas	5,03	5,79	5,87	0,23	2,33
Musi Banyuasin	3,02	3,21	4,57	-0,04	3,42
Banyuasin	5,05	5,10	5,22	0,13	3,84
Ogan Komering Ulu Selatan	4,51	5,05	5,08	0,37	4,38
Ogan Komering Ulu Timur	3,37	4,29	5,80	0,37	4,66
Ogan Ilir	5,14	5,18	5,19	0,14	3,77
Empat Lawang	3,71	4,23	3,62	0,09	3,82
Panukal Abab Lematang Ilir	5,97	6,38	6,16	0,28	2,18
Musi Rawas Utara	4,65	4,21	4,15	0,37	2,39
Palembang	6,21	6,48	5,86	-0,27	3,17
Prabumulih	5,27	5,83	5,61	-0,18	3,05
Pagar Alam	4,81	4,18	3,51	0,02	4,39
Lubuk Linggau	6,31	5,93	5,68	-0,13	3,15
<b>Sumatera Selatan</b>	<b>5,51</b>	<b>6,01</b>	<b>5,69</b>	<b>-0,11</b>	<b>3,58</b>

Sumber/Sources: BPS, diolah dari berbagai sensus, survei dan sumber lain/BPS-Statistics Indonesia, various census, survey, and other sources

**Tabel**  
**Table** 13.3

**Jumlah Penduduk Miskin Menurut Kabupaten/Kota di  
Provinsi Sumatera Selatan (ribu), 2017–2021**  
**Number of Poor Population by Regency/Municipality in  
Sumatera Selatan Province (thousand), 2017–2021**

Kabupaten/Kota Regency/Municipality	2017	2018	2019	2020	2021
(1)	(2)	(3)	(4)	(5)	(6)
Ogan Komering Ulu	46,34	45,71	46,84	47,30	47,50
Ogan Komering Ilir	127,06	124,86	124,14	123,34	124,78
Muara Enim	81,30	78,58	78,75	79,27	80,40
Lahat	67,33	65,31	65,03	65,75	68,40
Musi Rawas	55,96	54,75	53,82	54,95	57,46
Musi Banyuasin	105,08	105,15	105,83	105,38	105,23
Banyuasin	95,28	95,29	96,55	96,27	94,08
Ogan Komering Ulu Selatan	38,63	37,87	37,92	39,50	41,23
Ogan Komering Ulu Timur	72,81	70,65	70,40	71,10	72,89
Ogan Ilir	56,85	55,87	57,06	57,97	60,50
Empat Lawang	30,29	30,20	30,68	31,89	34,11
Panukal Abab Lematang Ilir	26,75	25,78	25,47	24,17	25,10
Musi Rawas Utara	36,46	36,19	36,63	37,75	39,50
Palembang	184,41	179,32	180,67	182,60	194,12
Prabumulih	20,72	20,95	21,62	21,83	23,60
Pagar Alam	12,12	12,07	12,37	12,71	13,27
Lubuk Linggau	29,54	29,74	29,98	29,80	31,61
<b>Sumatera Selatan</b>	<b>1 086,92</b>	<b>1 068,27</b>	<b>1 073,74</b>	<b>1 081,59</b>	<b>1 113,76</b>

Sumber/Source: BPS, Survei Sosial Ekonomi Nasional/BPS-Statistics Indonesia, National Socioeconomic Survey



**Tabel**  
**Table** 13.4**Indeks Pembangunan Manusia Menurut Kabupaten/Kota  
di Provinsi Sumatera Selatan, 2017–2021**  
*Human Development Index by Regency/Municipality in  
Sumatera Selatan Province, 2017–2021*

Kabupaten/Kota Regency/Municipality	2017	2018	2019	2020	2021
(1)	(2)	(3)	(4)	(5)	(6)
Ogan Komering Ulu	68,28	69,01	69,45	69,32	69,60
Ogan Komering Ilir	66,11	66,57	66,96	66,82	67,17
Muara Enim	67,63	68,28	68,88	68,74	68,86
Lahat	66,38	66,99	67,62	67,44	67,58
Musi Rawas	65,31	66,18	66,92	66,79	67,01
Musi Banyuasin	66,96	67,57	67,83	67,69	68,10
Banyuasin	65,85	66,4	66,9	66,74	67,13
Ogan Komering Ulu Selatan	63,96	64,84	65,43	65,30	65,34
Ogan Komering Ulu Timur	67,84	68,58	69,34	69,28	69,58
Ogan Ilir	65,63	66,43	67,22	67,06	67,17
Empat Lawang	64,21	64,81	65,1	65,25	65,39
Panukal Abab Lematang Ilir	62,58	63,49	64,33	64,70	64,88
Musi Rawas Utara	63,18	63,75	64,32	64,49	64,93
Palembang	77,22	77,89	78,44	78,33	78,72
Prabumulih	73,58	74,04	74,4	74,55	74,67
Pagar Alam	66,81	67,62	68,44	68,31	68,68
Lubuk Linggau	73,67	74,09	74,81	74,78	74,89
<b>Sumatera Selatan</b>	<b>68,86</b>	<b>69,39</b>	<b>70,02</b>	<b>70,01</b>	<b>70,24</b>

Sumber/Source: BPS, Seri Berita Resmi Statistik Indeks Pembangunan Manusia/BPS-Statistics Indonesia, Series of Press Releases of Human Development Index





**ST 2023**

**SENSUS PERTANIAN**

**BerAKHLAK**

Berorientasi Pelayanan Akuntabel Kompeten  
Harmonis Loyal Adaptif Kolaboratif

**DATA**

**MENCERDASKAN BANGSA**

*Enlighten The Nation*



**BADAN PUSAT STATISTIK**  
**KABUPATEN OGAN KOMERING ULU TIMUR**  
**BPS-STATISTICS OF OGAN KOMERING ULU TIMUR REGENCY**

Jl. Adiwiyata KM. 7 SP. Lingot; Telp/Fax: 0735 481 606; E-mail: bps1609@bps.go.id

