


**KABUPATEN
OGAN KOMERING ULU SELATAN
DALAM ANGKA**

***OGAN KOMERING ULU SELATAN REGENCY
IN FIGURES***

2022





**KABUPATEN
OGAN KOMERING ULU SELATAN
DALAM ANGKA**

***OGAN KOMERING ULU SELATAN REGENCY
IN FIGURES***

2022

**Kabupaten Ogan Komering Ulu Selatan Dalam Angka
Ogan Komering Ulu Selatan Regency in Figures
2022**

ISBN: 978-602-70778-3-6

No. Publikasi/*Publication Number*: 16080.2201

Katalog /*Catalog*: 1102001.1608

Ukuran Buku/*Book Size*: 14,8 cm x 21 cm

Jumlah Halaman/*Number of Pages* : xliiv + 381 hal/*pages*

Naskah/*Manuscript*:

BPS Kabupaten Ogan Komering Ulu Selatan

BPS-Statistics of Ogan Komering Ulu Selatan Regency

Penyunting/*Editor*:

BPS Kabupaten Ogan Komering Ulu Selatan

BPS-Statistics of Ogan Komering Ulu Selatan Regency

Gambar Kover/*Cover Design*:

Seksi Integrasi Pengolahan dan Diseminasi Statistik

Section of Integration Processing and Statistics Dissemination

Ilustrasi Kover/*Cover Illustration*:

Persawahan Desa Kuripan/*Rice Field in Kuripan Village*

Diterbitkan oleh/*Published by*:

©BPS Kabupaten Ogan Komering Ulu Selatan/*BPS-Statistics of Ogan Komering Ulu Selatan Regency*

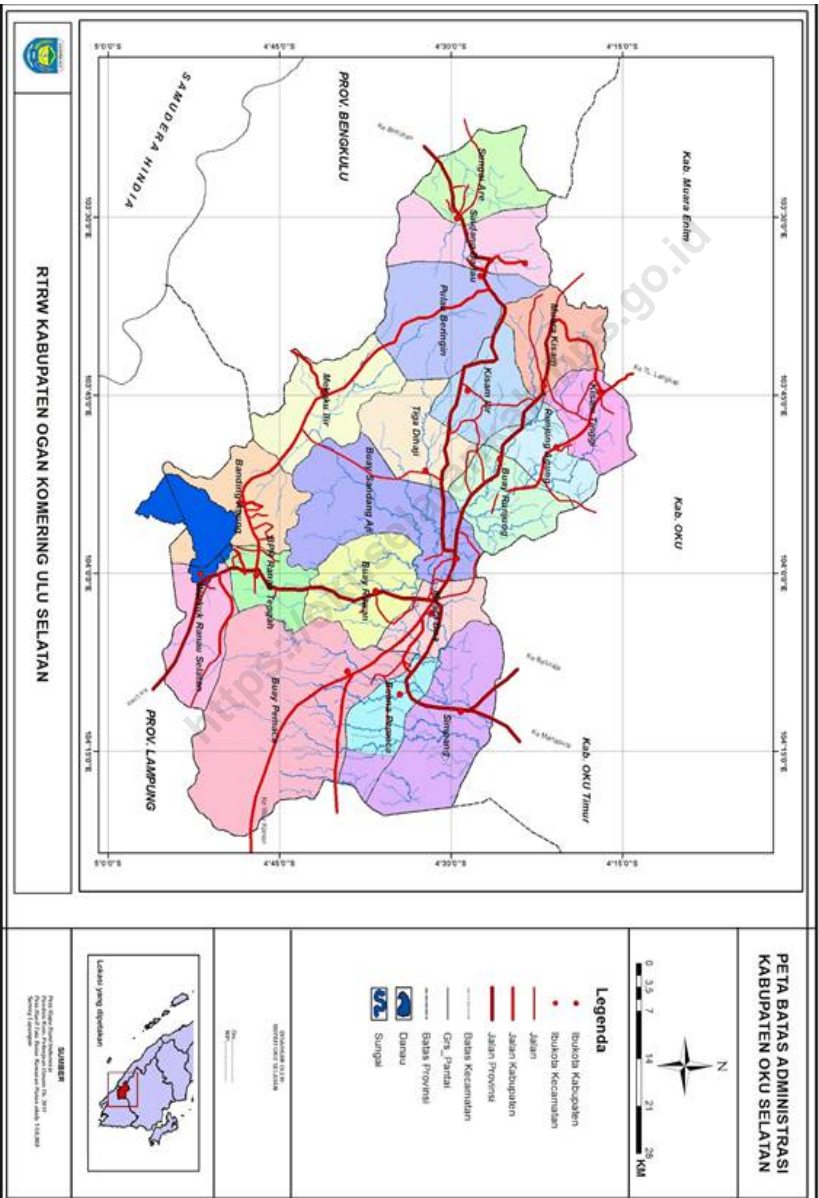
Dicetak oleh/*Printed by*:

Harpa *Printing*

Dilarang mengumumkan, mendistribusikan, mengomunikasikan, dan/atau menggandakan sebagian atau seluruh isi buku ini untuk tujuan komersil tanpa izin tertulis dari Badan Pusat Statistik.

Prohibited to announce, distribute, communicate, and/or copy part or all of this book for commercial purpose without permission from BPS-Statistics Indonesia.

PETA WILAYAH KABUPATEN OGAN KOMERING ULU SELATAN MAP OF OGAN KOMERING ULU SELATAN REGENCY



KEPALA BPS KABUPATEN OGAN KOMERING ULU SELATAN
CHIEF STATISTICIAN OF OGAN KOMERING ULU SELATAN REGENCY



BASUKI RAHMAT, S.ST., M.Stat.



KATA PENGANTAR

Kabupaten Ogan Komering Ulu Selatan Dalam Angka 2022 merupakan publikasi tahunan yang diterbitkan oleh BPS Kabupaten Ogan Komering Ulu Selatan. Disadari bahwa publikasi ini belum sepenuhnya memenuhi harapan pihak pemakai data khususnya para perencana, namun diharapkan dapat membantu melengkapi penyusunan rencana pembangunan di Kabupaten Ogan Komering Ulu Selatan.

Publikasi ini dapat terwujud berkat kerja sama dan bantuan dari berbagai pihak baik instansi pemerintah maupun swasta. Kepada semua pihak yang telah memberikan bantuan disampaikan penghargaan dan terima kasih yang sebesar-besarnya.

Walaupun publikasi ini telah disiapkan sebaik-baiknya, namun disadari masih ada kekurangan dan kesalahan yang terjadi. Untuk perbaikan publikasi ini, tanggapan dan saran yang bersifat konstruktif dari para pemakai sangat diharapkan.

Muaradua, Februari 2022
Kepala BPS
Kabupaten Ogan Komering Ulu Selatan

Basuki Rahmat, S.ST., M.Stat.



PREFACE

Ogan Komering Ulu Selatan Regency in Figures 2022 is an annual publication written by BPS-Statistics of Ogan Komering Ulu Selatan Regency. Honestly, this publication has not perfect yet and has not filled the user's hope, especially for the planners yet, but hopely it can help to equip compilation of development planning in this new regency.

This comprehensive publication has been made possible with the assistance and contribution from several governmental institutions and private organizations. To all parties who have been involved in the preparation of this publication, I would like to express my sincerest appreciation and gratitude.

Comments and constructive suggestions for the improvement of this publication are always welcome.

Muaradua, February 2022
Chief Statistician of
Ogan Komering Ulu Selatan Regency

Basuki Rahmat, S.ST., M.Stat.

DAFTAR ISI / CONTENTS

	Halaman Page
Kata Pengantar/ <i>Preface</i>	vii
Daftar Isi/ <i>Contents</i>	ix
Daftar Tabel/ <i>List of Tables</i>	xi
Daftar Gambar/ <i>List of Figures</i>	xxxv
1. Geografi dan Iklim/ <i>Geography and Climate</i>	1
2. Pemerintahan/ <i>Government</i>	19
3. Penduduk dan Ketenagakerjaan/ <i>Population and Employment</i>	55
4. Sosial dan Kesejahteraan Rakyat/ <i>Social and Welfare</i>	91
5. Pertanian, Kehutanan, Peternakan, dan Perikanan/ <i>Agriculture, Forestry, Livestock, and Fishery</i>	179
6. Industri, Pertambangan, dan Energi/ <i>Industry, Mining, and Energy</i>	245
7. Pariwisata/ <i>Tourism</i>	265
8. Transportasi dan Komunikasi/ <i>Transportation and Communication</i>	285
9. Perbankan, Koperasi, dan Harga-harga/ <i>Banking, Cooperative, dan Prices</i>	305
10. Pengeluaran Penduduk/ <i>Population Expenditure</i>	325
11. Perdagangan/ <i>Trade</i>	339
12. Sistem Neraca Regional/ <i>System of Regional Accounts</i>	351
13. Perbandingan Antar Kabupaten/Kota/ <i>Regency/Municipal Comparison</i>	375

DAFTAR TABEL/LIST OF TABLES

	Halaman <i>Page</i>
1. GEOGRAFI DAN IKLIM/GEOGRAPHY AND CLIMATE	1
1.1 KEADAAN GEOGRAFI	10
<i>GEOGRAPHY CONDITION</i>	<i>10</i>
1.1.1 Luas Daerah dan Jumlah Pulau Menurut Kecamatan di Kabupaten Ogan Komering Ulu Selatan, 2021	10
<i>Total Area and Number of Islands by Subdistrict in Ogan Komering Ulu Selatan Regency, 2021</i>	<i>10</i>
1.1.2 Tinggi Wilayah dan Jarak ke Ibukota Kabupaten Menurut Kecamatan di Kabupaten Ogan Komering Ulu Selatan, 2021	12
<i>Altitude and Distance to the Capital of Regency by Subdistrict in Ogan Komering Ulu Selatan Regency, 2021</i>	<i>12</i>
1.1.3 Nama Sungai dan Panjang Alurnya di Kabupaten Ogan Komering Ulu Selatan, 2021	13
<i>River Name and Length in Ogan Komering Ulu Selatan Regency, 2021</i>	<i>13</i>
1.2 KEADAAN IKLIM	14
<i>CLIMATE CONDITION</i>	<i>14</i>
1.2.1 Pengamatan Unsur Iklim Menurut Bulan pada Stasiun Klimatologi Kenten Palembang di Provinsi Sumatera Selatan, 2021	14
<i>Observation of Climate Elements By Months at Climatology Station of Kenten Palembang in Sumatera Selatan Province, 2021</i>	<i>14</i>
1.2.2 Rata-Rata Jumlah Curah Hujan dan Hari Hujan Menurut Bulan di Kabupaten Ogan Komering Ulu Selatan, 2020	17
<i>Average Number of Precipitation and Rain Days by Month in Ogan Komering Ulu Selatan Regency, 2020</i>	<i>17</i>
2. PEMERINTAHAN/GOVERNMENT	19
2.1 WILAYAH ADMINISTRATIF	29
<i>ADMINISTRATIVE AREA</i>	<i>29</i>
2.1.1 Jumlah Desa ¹ /Kelurahan Menurut Kecamatan di Kabupaten Ogan Komering Ulu Selatan, 2017–2021	29
<i>Number of Villages¹/Kelurahan by Subdistrict in Ogan Komering Ulu</i>	

	Halaman Page
<i>Selatan Regency, 2017–2021</i>	29
2.1.2 Jumlah Desa, Kelurahan, Lingkungan, dan Dusun Menurut Kecamatan di Kabupaten Ogan Komering Ulu Selatan, 2021	30
<i>Number of Villages and Sub Villages by Subdistrict in Ogan Komering Ulu Selatan Regency, 2021</i>	30
2.2 DEWAN PERWAKILAN RAKYAT DAERAH	31
<i>REGIONAL HOUSE OF REPRESENTATIVE</i>	31
2.2.1 Jumlah Anggota Dewan Perwakilan Rakyat Daerah Menurut Partai Politik dan Jenis Kelamin di Kabupaten Ogan Komering Ulu Selatan, 2021	31
<i>Number of Regional House of Representatives’s Members by Political Parties and Sex in Ogan Komering Ulu Selatan Regency, 2021</i>	31
2.2.2 Jumlah Anggota Dewan Perwakilan Rakyat Daerah Menurut Tingkat Pendidikan dan Jenis Kelamin di Kabupaten Ogan Komering Ulu Selatan, 2021	32
<i>Number of Regional House of Representatives’s Members by Educational Level and Sex in Ogan Komering Ulu Selatan Regency, 2021</i>	32
2.2.3 Jumlah Anggota Dewan Perwakilan Rakyat Daerah Menurut Kelompok Umur dan Jenis Kelamin di Kabupaten Ogan Komering Ulu Selatan, 2021	33
<i>Number of Regional House of Representatives’s Members by Age Group and Sex in Ogan Komering Ulu Selatan Regency, 2021</i>	33
2.2.4 Jumlah Pemilih yang Terdaftar dalam Pemilu Legislatif DPR, DPRD Provinsi, dan DPRD Kabupaten Menurut Kecamatan dan Jenis Kelamin di Kabupaten Ogan Komering Ulu Selatan, 2019	34
<i>Number of Registered Voters in the Election of The House of Representative (DPR) and Regional House of Representative (DPRD) of Province and Regency by Subdistrict in Ogan Komering Ulu Selatan Regency, 2019</i> .	34
2.2.5 Perolehan Suara dan Kursi DPR, DPRD Provinsi, dan DPRD Kabupaten Menurut Partai Politik Hasil Pemilu di Kabupaten Ogan Komering Ulu Selatan, 2019	35
<i>Number of Votes and Seats for The House of Representative (DPR) and Regional House of Representative (DPRD) of Province and Regency by Political Party in Ogan Komering Ulu Selatan Regency, 2019</i>	35

	Halaman Page
2.2.6 Perolehan Suara Sah Pemilu Presiden dan Wakil Presiden Menurut Kecamatan dan Nama Pasangan Calon Presiden dan Wakil Presiden di Kabupaten Ogan Komering Ulu Selatan, 2019	37
<i>Number of Valid Votes of Presidential and Vice Presidential Election by Subdistrict and Candidate of President and Vice President in Ogan Komering Ulu Selatan Regency, 2019</i>	37
2.2.7 Jumlah Pemilih yang Terdaftar dalam Pemilihan Bupati dan Wakil Bupati Menurut Kecamatan dan Jenis Kelamin di Kabupaten Ogan Komering Ulu Selatan, 2020	38
<i>Number of Registered Voters in the Election of Regent and Vice Regent by Subdistrict in Ogan Komering Ulu Selatan Regency, 2020</i>	38
2.2.8 Perolehan Suara Sah Bupati dan Wakil Bupati Menurut Kecamatan dan Nama Pasangan Calon Bupati dan Wakil Bupati di Kabupaten Ogan Komering Ulu Selatan, 2020	39
<i>Number of Valid Votes of Regency and Vice Regency Election by Subdistrict and Candidate of Regent and Vice Regent in Ogan Komering Ulu Selatan Regency, 2020</i>	39
2.3 SUMBER DAYA MANUSIA.....	40
HUMAN RESOURCES	40
2.3.1 Jumlah Pegawai Negeri Sipil Menurut Jabatan dan Jenis Kelamin di Kabupaten Ogan Komering Ulu Selatan, Desember 2020 dan Desember 2021	40
<i>Number of Civil Servants by Occupation and Sex in Ogan Komering Ulu Selatan Regency, December 2020 and December 2021</i>	40
2.3.2 Jumlah Pegawai Negeri Sipil Menurut Tingkat Pendidikan dan Jenis Kelamin di Kabupaten Ogan Komering Ulu Selatan, Desember 2020 dan Desember 2021	42
<i>Number of Civil Servants by Educational Level and Sex in Ogan Komering Ulu Selatan Regency, December 2020 and December 2021 .</i>	42
2.3.3 Jumlah Pegawai Negeri Sipil Menurut Tingkat Kepangkatan dan Jenis Kelamin di Kabupaten Ogan Komering Ulu Selatan, Desember 2020 dan Desember 2021	44
<i>Number of Civil Servants by Hierarchy and Sex in Ogan Komering Ulu Selatan Regency, December 2020 and December 2021</i>	44

	Halaman Page	
2.3.4	Jumlah Pegawai Negeri Sipil Menurut Dinas/Instansi dan Jenis Kelamin di Kabupaten Ogan Komering Ulu Selatan, Desember 2021	46
	<i>Number of Civil Servants by Institution/Office and Sex in Ogan Komering Ulu Selatan Regency, December 2021</i>	46
2.3.5	Jumlah Pegawai Negeri Sipil di Kantor Kecamatan Menurut Jenis Kelamin di Kabupaten Ogan Komering Ulu Selatan, Desember 2020 dan Desember 2021	48
	<i>Number of Civil Servants in Subdistrict Offices by Sex in Ogan Komering Ulu Selatan Regency, December 2020 and December 2021</i>	48
2.4	KEUANGAN PEMERINTAH	50
	GOVERNMENT FINANCE	50
2.4.1	Realisasi Pendapatan Pemerintah Kabupaten Ogan Komering Ulu Selatan Menurut Jenis Pendapatan (ribu rupiah), 2018–2021	50
	<i>Actual Ogan Komering Ulu Selatan Regency Government Revenues by Kind of Revenues (thousand rupiahs), 2018–2021.....</i>	50
2.4.2	Realisasi Belanja Pemerintah Kabupaten Ogan Komering Ulu Selatan Menurut Jenis Belanja (ribu rupiah), 2018–2021	52
	<i>Actual Ogan Komering Ulu Selatan Regency Government Expenditures by Kind of Expenditures (thousand rupiahs), 2018–2021</i>	52
3.	PENDUDUK DAN KETENAGAKERJAAN/POPULATION AND EMPLOYMENT	55
3.1	PENDUDUK.....	69
	POPULATION	69
3.1.1	Penduduk, Laju Pertumbuhan Penduduk per Tahun, Distribusi Persentase Penduduk, Kepadatan Penduduk, Rasio Jenis Kelamin Penduduk Menurut Kecamatan di Kabupaten Ogan Komering Ulu Selatan, 2021	69
	<i>Population, Annual Population Growth Rate, Percentage Distribution of Population, Population Density, and Population Sex Ratio by Subdistrict in Ogan Komering Ulu Selatan Regency, 2021</i>	69
3.1.2	Penduduk, Laju Pertumbuhan Penduduk, Distribusi Persentase	

Penduduk, Kepadatan Penduduk, Rasio Jenis Kelamin Penduduk Menurut Kecamatan di Kabupaten Ogan Komering Ulu Selatan, 2010 dan 2021	72
<i>Population, Population Growth Rate, Percentage Distribution of Population, Population Density, and Population Sex Ratio by Subdistrict in Ogan Komering Ulu Selatan Regency, 2010 and 2021.....</i>	72
3.1.3 Jumlah Penduduk Menurut Kecamatan dan Jenis Kelamin di Kabupaten Ogan Komering Ulu Selatan, 2021	75
<i>Population by Subdistrict and Sex in Ogan Komering Ulu Selatan Regency, 2021</i>	75
3.1.4 Jumlah Penduduk Menurut Kelompok Umur dan Jenis Kelamin di Kabupaten Ogan Komering Ulu Selatan, 2021	76
<i>Population by Age Group and Sex in Ogan Komering Ulu Selatan Regency, 2021</i>	76
3.1.5 Persentase Penduduk Menurut Kelompok Umur dan Rasio Ketergantungan di Kabupaten Ogan Komering Ulu Selatan, 2021 ...	77
<i>Percentage of Population by Age Group and Dependency Ratio in Ogan Komering Ulu Selatan Regency, 2021.....</i>	77
3.1.6 Jumlah Rumah Tangga dan Rata-Rata Banyaknya Anggota Rumah Tangga Menurut Kecamatan di Kabupaten Ogan Komering Ulu Selatan, 2019 dan 2020.....	78
<i>Number of Household and Average Household Size by Subdistrict in Ogan Komering Ulu Selatan Regency, 2019 and 2020</i>	78
3.2 KETENAGAKERJAAN	79
EMPLOYMENT.....	79
3.2.1 Jumlah Penduduk Berumur 15 Tahun Keatas Menurut Jenis Kegiatan Selama Seminggu yang Lalu dan Jenis Kelamin di Kabupaten Ogan Komering Ulu Selatan, 2021	79
<i>Population Aged 15 Years and Over by Type of Activity During The Previous Week and Sex in Ogan Komering Ulu Selatan Regency, 2021..</i>	79
3.2.2 Penduduk Berumur 15 Tahun ke Atas Menurut Pendidikan Tertinggi yang Ditamatkan dan Jenis Kegiatan Selama Seminggu yang Lalu di Kabupaten Ogan Komering Ulu Selatan, 2021	80
<i>Population 15 Years of Age and Over by Educational Attainment and Type of Activity During the Previous Week in Ogan Komering Ulu</i>	

	Halaman Page
<i>Selatan Regency, 2021</i>	80
3.2.3 Penduduk Berumur 15 Tahun Ke Atas yang Bekerja Selama Seminggu yang Lalu Menurut Status Pekerjaan Utama dan Jenis Kelamin di Kabupaten Ogan Komering Ulu Selatan, 2021	82
<i>Population 15 Years of Age and Over who Worked During The Previous Week by Main Employment Status and Sex in Ogan Komering Ulu Selatan Regency, 2021</i>	82
3.2.4 Penduduk Berumur 15 Tahun Ke Atas yang Bekerja Selama Seminggu yang Lalu Menurut Jumlah Jam Kerja pada Pekerjaan Utama dan Jenis Kelamin di Kabupaten Ogan Komering Ulu Selatan, 2021	83
<i>Population 15 Years of Age and Over who Worked During The Previous Week by Total Working Hours on Main Job and Sex in Ogan Komering Ulu Selatan Regency, 2021</i>	83
3.2.5 Penduduk Berumur 15 Tahun Ke Atas yang Bekerja Selama Seminggu yang Lalu Menurut Jumlah Jam Kerja Seluruhnya dan Jenis Kelamin di Kabupaten Ogan Komering Ulu Selatan, 2021	84
<i>Population 15 Years of Age and Over who Worked During The Previous Week by Total Working Hours and Sex in Ogan Komering Ulu Selatan Regency, 2021</i>	84
3.2.6 Penduduk Berumur 15 Tahun Ke Atas yang Bekerja Selama Seminggu yang Lalu Menurut Lapangan Pekerjaan Utama dan Jenis Kelamin di Kabupaten Ogan Komering Ulu Selatan, 2021	85
<i>Population 15 Years of Age and Over who Worked During The Previous Week by Main Industry and Sex in Ogan Komering Ulu Selatan Regency, 2021</i>	85
3.2.7 Penduduk Berumur 15 Tahun Ke Atas yang Bekerja Selama Seminggu yang Lalu Menurut Kelompok Umur dan Jenis Kelamin di Kabupaten Ogan Komering Ulu Selatan, 2021	86
<i>Population 15 Years of Age and Over who Worked During The Previous Week by Age Group and Sex in Ogan Komering Ulu Selatan Regency, 2021</i>	86
3.2.8 Penduduk Berumur 15 Tahun Ke Atas yang Bekerja Selama Seminggu yang Lalu Menurut Pendidikan Tertinggi yang Ditamatkan dan Jenis Kelamin di Kabupaten Ogan Komering Ulu Selatan, 2021	87
<i>Population 15 Years of Age and Over who Worked During The Previous Week by Educational Attainment and Sex in Ogan Komering Ulu Selatan Regency, 2021</i>	87
3.2.9 Tingkat Partisipasi Angkatan Kerja dan Tingkat Pengangguran	

	Halaman Page
Terbuka Menurut Jenis Kelamin di Kabupaten Ogan Komering Ulu Selatan (persen), 2013–2021	88
<i>Economically Active Participation Rate and Unemployment Rate by Sex in Ogan Komering Ulu Selatan Regency (percent), 2013–2021</i>	88
3.2.10 Jumlah Pencari Kerja yang Terdaftar Menurut Tingkat Pendidikan dan Jenis Kelamin di Kabupaten Ogan Komering Ulu Selatan, 2021	89
<i>Number of Registered Job Applicants by Educational Level and Sex in Ogan Komering Ulu Selatan Regency, 2021</i>	89
3.2.11 Upah Minimum Sektorial Menurut Sektor di Kabupaten Ogan Komering Ulu Selatan, 2020 dan 2021	90
<i>Minimum Sectoral Wages by Sectors in Ogan Komering Ulu Selatan Regency, 2020 and 2021</i>	90
4. SOSIAL DAN KESEJAHTERAAN RAKYAT/SOCIAL AND WELFARE	91
4.1 PENDIDIKAN	108
<i>EDUCATION</i>	108
4.1.1 Jumlah Sekolah, Guru, dan Murid Taman Kanak-Kanak (TK) di Bawah Kementerian Pendidikan dan Kebudayaan Menurut Kecamatan di Kabupaten Ogan Komering Ulu Selatan, 2020/2021 dan 2021/2022	108
<i>Number of Schools, Teachers, and Pupils in Kindergarten Under The Ministry of Education and Culture by Subdistrict in Ogan Komering Ulu Selatan Regency, 2020/2021 and 2021/2022</i>	108
4.1.2 Jumlah Sekolah, Guru, dan Murid Raudatul Athfal (RA) di Bawah Kementerian Agama Menurut Kecamatan di Kabupaten Ogan Komering Ulu Selatan, 2020/2021 dan 2021/2022.....	111
<i>Number of Schools, Teachers, and Pupils in Raudatul Athfal (RA) Under The Ministry of Religious Affairs by Subdistrict in Ogan Komering Ulu Selatan Regency, 2020/2021 and 2021/2022.....</i>	111
4.1.3 Jumlah Sekolah, Guru, dan Murid Sekolah Dasar (SD) di Bawah Kementerian Pendidikan dan Kebudayaan Menurut Kecamatan di Kabupaten Ogan Komering Ulu Selatan, 2020/2021 dan 2021/2022	112
<i>Number of Schools, Teachers, and Pupils in Primary Schools Under The Ministry of Education and Culture by Subdistrict in Ogan Komering Ulu Selatan Regency, 2020/2021 and 2021/2022.....</i>	112

4.1.4	Jumlah Sekolah, Guru, dan Murid Madrasah Ibtidaiyah (MI) di Bawah Kementerian Agama Menurut Kecamatan Menurut Kecamatan di Kabupaten Ogan Komering Ulu Selatan, 2020/2021 dan 2021/2022 <i>Number of Schools, Teachers, and Pupils in Madrasah Ibtidaiyah (MI) Under The Ministry of Religious Affairs by Subdistrict in Ogan Komering Ulu Selatan Regency, 2020/2021 and 2021/2022</i>	115 115
4.1.5	Jumlah Sekolah, Guru, dan Murid Sekolah Menengah Pertama (SMP) di Bawah Kementerian Pendidikan dan Kebudayaan Menurut Kecamatan di Kabupaten Ogan Komering Ulu Selatan, 2020/2021 dan 2021/2022..... <i>Number of Schools, Teachers, and Pupils in Junior High Schools Under The Ministry of Education and Culture by Subdistrict in Ogan Komering Ulu Selatan Regency, 2020/2021 and 2021/2022</i>	118 118
4.1.6	Jumlah Sekolah, Guru, dan Murid Madrasah Tsanawiyah (MTs) di Bawah Kementerian Agama Menurut Kecamatan di Kabupaten Ogan Komering Ulu Selatan, 2020/2021 dan 2021/2022 <i>Number of Schools, Teachers, and Pupils in Madrasah Tsanawiyah (MTs) Under The Ministry of Religious Affairs by Subdistrict in Ogan Komering Ulu Selatan Regency, 2020/2021 and 2021/2022.....</i>	121 121
4.1.7	Jumlah Sekolah, Guru, dan Murid Sekolah Menengah Atas (SMA) di Bawah Kementerian Pendidikan dan Kebudayaan Menurut Kecamatan di Kabupaten Ogan Komering Ulu Selatan, 2020/2021 dan 2021/2022..... <i>Number of Schools, Teachers, and Pupils in Senior High Schools Under The Ministry of Education and Culture by Subdistrict in Ogan Komering Ulu Selatan Regency, 2020/2021 and 2021/2022</i>	124 124
4.1.8	Jumlah Sekolah, Guru, dan Murid Sekolah Menengah Kejuruan (SMK) di Bawah Kementerian Pendidikan dan Kebudayaan Menurut Kecamatan di Kabupaten Ogan Komering Ulu Selatan, 2020/2021 dan 2021/2022..... <i>Number of Schools, Teachers, and Pupils in Vocational High Schools Under The Ministry of Education and Culture by Subdistrict in Ogan Komering Ulu Selatan Regency, 2020/2021 and 2021/2022.....</i>	127 127
4.1.9	Jumlah Sekolah, Guru, dan Murid Madrasah Aliyah (MA) di Bawah Kementerian Agama Menurut Kecamatan di Kabupaten Ogan Komering Ulu Selatan, 2020/2021 dan 2021/2022..... <i>Number of Schools, Teachers, and Pupils in Madrasah Aliyah (MA)</i>	130

	<i>Under the Ministry of Religious Affairs by Subdistrict in Ogan Komering Ulu Selatan Regency, 2020/2021 and 2021/2022</i>	130
4.1.10	Jumlah Desa ¹ /Kelurahan yang Memiliki Fasilitas Sekolah Menurut Kecamatan dan Tingkat Pendidikan di Kabupaten Ogan Komering Ulu Selatan, 2019–2021	133
	<i>Number of Villages¹ Having Educational Facilities by Subdistrict and Educational Level in Ogan Komering Ulu Selatan Regency, 2019–2021</i>	133
4.1.11	Angka Partisipasi Murni (APM) dan Angka Partisipasi Kasar (APK) Menurut Jenjang Pendidikan di Kabupaten Ogan Komering Ulu Selatan, 2020 dan 2021	138
	<i>Net Participation Rates and Gross Participation Rates by Educational Level in Ogan Komering Ulu Selatan Regency, 2020 and 2021</i>	138
4.1.12	Persentase Penduduk Berumur 15 Tahun ke Atas yang Melek Huruf Menurut Kelompok Umur di Kabupaten Ogan Komering Ulu Selatan, 2020 dan 2021	139
	<i>Percentage of Literate People Aged 15 Years and Over by Age Group in Ogan Komering Ulu Selatan Regency, 2020 and 2021</i>	139
4.1.13	Persentase Penduduk Usia 7-24 Tahun Menurut Jenis Kelamin, Kelompok Umur Sekolah, dan Partisipasi Sekolah di Kabupaten Ogan Komering Ulu Selatan, 2020	140
	<i>Percentage of Population Aged 7-24 Years by Sex, Age Group, and School Participation in Ogan Komering Ulu Selatan Regency, 2020</i>	140
4.2	KESEHATAN	141
	HEALTH.....	141
4.2.1	Jumlah Desa ¹ /Kelurahan Yang Memiliki Sarana Kesehatan Menurut Kecamatan di Kabupaten Ogan Komering Ulu Selatan, 2019–2021 .	141
	<i>Number of Villages¹ Having Health Facilities by Subdistrict in Ogan Komering Ulu Selatan Regency, 2019–2021.....</i>	141
4.2.2	Persentase Penduduk yang Mempunyai Keluhan Kesehatan Selama Sebulan Terakhir Menurut Kecamatan di Kabupaten Ogan Komering Ulu Selatan, 2016–2021	147
	<i>Percentage of People Who Had Health Complaint During a Month Prior to The Survey by Subdistrict in Ogan Komering Ulu Selatan Regency, 2016–2021.....</i>	147

	Halaman Page
4.2.3 Jumlah Tenaga Kesehatan Menurut Kecamatan di Kabupaten Ogan Komering Ulu Selatan, 2020	148
<i>Number of Medical Personnel by Subdistrict in Ogan Komering Ulu Selatan Regency, 2020</i>	148
4.2.4 Jumlah Fasilitas Kesehatan Menurut Kecamatan di Kabupaten Ogan Komering Ulu Selatan, 2020-2021	150
<i>Number of Health Facilities by Subdistrict in Ogan Komering Ulu Selatan Regency, 2020-2021</i>	150
4.2.5 Jumlah Tenaga Kesehatan Menurut Jenisnya di Kabupaten Ogan Komering Ulu Selatan, 2017–2021	153
<i>Number of Medical Personnel by Type in Ogan Komering Ulu Selatan Regency, 2017–2021</i>	153
4.2.6 Jumlah Kasus 10 Penyakit Terbanyak di Kabupaten Ogan Komering Ulu Selatan, 2021	154
<i>Number of Top 10 Disease Cases in Ogan Komering Ulu Selatan Regency, 2021</i>	154
4.2.7 Persentase Balita yang Pernah Mendapat Imunisasi Menurut Jenis Imunisasi di Kabupaten Ogan Komering Ulu Selatan, 2017–2021	155
<i>Percentage of Children Under 5 Years Who Had Immunization by Type of Immunization in Ogan Komering Ulu Selatan Regency, 2017–2021</i> .	155
4.2.8 Jumlah Bayi Lahir, Bayi Berat Badan Lahir Rendah (BBLR), BBLR Dirujuk, dan Bergizi Buruk di Kabupaten Ogan Komering Ulu Selatan, 2015–2021	156
<i>Number of Born Baby, Baby with Low Birth Weight and Beeing Refered, and Baby with Bad Nutrient in Ogan Komering Ulu Selatan Regency, 2015–2021</i>	156
4.2.9 Jumlah Ibu Hamil, Melakukan Kunjungan K1 dan K4, Kurang Energi Kronis (KEK), dan Mendapat Tablet Zat Besi (Fe) di Kabupaten Ogan Komering Ulu Selatan, 2017–2021	157
<i>Number of Pregnant Mother, Visit for K1 and K4, Chronic Energy Deficiency, and Gets Fe Tablet in Ogan Komering Ulu Selatan Regency, 2017–2021</i>	157
4.2.10 Jumlah Kasus HIV/AIDS, IMS, DBD, Diare, TB, dan Malaria Menurut Kecamatan di Kabupaten Ogan Komering Ulu Selatan, 2021	158
<i>Number of HIV/AIDS, Sexual Transmitted Infection, Dengue Fever,</i>	

	Halaman Page
<i>Tuberculosis, and Malaria by Subdistrict in Ogan Komering Ulu Selatan Regency, 2021</i>	158
4.2.11 Jumlah Klinik Keluarga Berencana dan Pos Pelayanan Keluarga Berencana Desa Menurut Kecamatan di Kabupaten Ogan Komering Ulu Selatan, 2021	159
<i>Number of Family Planning Clinics and Family Palnning Service Posts by Subdistrict in Ogan Komering Ulu Selatan Regency, 2021</i>	159
4.2.12 Jumlah Pasangan Usia Subur (PUS) dan Peserta KB Aktif Menurut Kecamatan dan Jenis Kontrasepsi di Kabupaten Ogan Komering Ulu Selatan, 2021	160
<i>Number of Eligible Couples and Family Planning Participants by Kind of Contraception in Ogan Komering Ulu Selatan Regency, 2021</i>	160
4.3 AGAMA DAN SOSIAL LAINNYA	162
RELIGION AND OTHER SOCIAL AFFAIRS	162
4.3.1 Jumlah Penduduk Menurut Kecamatan dan Agama yang Dianut di Kabupaten Ogan Komering Ulu Selatan, 2021	162
<i>Population by Subdistrict and Religion in Ogan Komering Ulu Selatan Regency, 2021</i>	162
4.3.2 Jumlah Tempat Peribadatan Menurut Kecamatan di Kabupaten Ogan Komering Ulu Selatan, 2021	163
<i>Number of Places of Worship by Subdistrict and Religion in Ogan Komering Ulu Selatan Regency, 2021</i>	163
4.3.3 Jumlah Desa ¹ /Kelurahan yang Mengalami Bencana Alam ² Menurut Kecamatan di Kabupaten Ogan Komering Ulu Selatan, 2019–2021 .	164
<i>Number of Villages¹ that Had Natural Disaster² by Subdistrict in Ogan Komering Ulu Selatan Regency, 2019–2021</i>	164
4.3.4 Jumlah Jamaah Haji yang Diberangkatkan ke Tanah Suci Mekkah Menurut Kecamatan di Kabupaten Ogan Komering Ulu Selatan, 2017–2021	167
<i>Number of Haji Pilgrims Departured to the Holyland of Mecca by Subdistrict in Ogan Komering Ulu Selatan Regency, 2017–2021</i>	167
4.3.5 Jumlah Perkara Cerai, Talak, dan Lainnya Menurut Kecamatan di Kabupaten Ogan Komering Ulu Selatan, 2021	168
<i>Number of Separations, Divorces, and Other Cases by Subdistrict in</i>	

	Halaman Page
<i>Ogan Komering Ulu Selatan Regency, 2021</i>	168
4.3.6 Jumlah dan Persentase Penyelesaian Tindak Pidana Menurut Bulan di Kabupaten Ogan Komering Ulu Selatan, 2021	169
<i>Number and Percentage of Clearing of Criminal Cases by Month in Ogan Komering Ulu Selatan Regency, 2021</i>	169
4.3.7 Jumlah Perkara yang Masuk dan Putus Menurut Bulan di Kabupaten Ogan Komering Ulu Selatan, 2021	170
<i>Number of Reported and Verdicted Cases by Month in Ogan Komering Ulu Selatan Regency, 2021</i>	170
4.3.8 Jumlah Pencetakan Kartu Keluarga (KK), Kartu Tanda Penduduk Elektronik (KTP), dan Akta Kelahiran Menurut Kecamatan di Kabupaten Ogan Komering Ulu Selatan, 2020	171
<i>Number of Family Card, Electronic Identity Card and Birth Certificate Printings by Subdistrict in Ogan Komering Ulu Selatan Regency, 2020.</i>	171
4.3.9 Jumlah Pencetakan Kartu Keluarga (KK), Kartu Tanda Penduduk Elektronik (KTP), dan Akta Kelahiran Menurut Bulan di Kabupaten Ogan Komering Ulu Selatan, 2021	172
<i>Number of Family Card, Electronic Identity Card and Birth Certificate Printings by Month in Ogan Komering Ulu Selatan Regency, 2021</i>	172
4.3.10 Jumlah Keluarga Menurut Kecamatan dan Klasifikasi Keluarga di Kabupaten Ogan Komering Ulu Selatan, 2021	173
<i>Number of Family by Subdistrict and Family Classification in Ogan Komering Ulu Selatan Regency, 2021</i>	173
4.3.11 Jumlah Narapidana/Tahanan Menurut Bulan dan Jenis Kelamin di Kabupaten Ogan Komering Ulu Selatan, 2021	174
<i>Number of Prisoners by Month and Sex in Ogan Komering Ulu Selatan Regency, 2021</i>	174
4.3.12 Jumlah Narapidana/Tahanan Menurut Bulan dan Kelompok Umur di Kabupaten Ogan Komering Ulu Selatan, 2021	175
<i>Number of Prisoners by Month and Age Group in Ogan Komering Ulu Selatan Regency, 2021</i>	175
4.3.11 Jumlah Lokasi Unit Transmigrasi dan Jumlah Transmigran Menurut Kecamatan di Kabupaten Ogan Komering Ulu Selatan, 2021	176
<i>Number of Transmigration Location Unit and Transmigrant by Sub-</i>	

	Halaman Page
<i>District in Ogan Komering Ulu Selatan Regency, 2021</i>	176
4.4 KEMISKINAN	177
POVERTY	177
4.4.1 Garis Kemiskinan, Jumlah, dan Persentase Penduduk Miskin di Kabupaten Ogan Komering Ulu Selatan, 2013–2021	177
<i>Poverty Line, Number, and Percentage of Poor People in Ogan Komering Ulu Selatan Regency, 2013–2021</i>	177
4.4.2 Indeks Kedalaman Kemiskinan dan Indeks Keparahan Kemiskinan di Kabupaten Ogan Komering Ulu Selatan, 2012–2021	178
<i>Poverty Gap Index and Poverty Severity Index in Ogan Komering Ulu Selatan Regency, 2012–2021</i>	178
5. PERTANIAN, KEHUTANAN, PETERNAKAN, DAN PERIKANAN/ AGRICULTURE, FORESTRY, LIVESTOCK, AND FISHERY	179
5.1 HORTIKULTURA	194
HORTICULTURE	194
5.1.1 Luas Panen Tanaman Sayuran Menurut Kecamatan dan Jenis Tanaman di Kabupaten Ogan Komering Ulu Selatan (ha), 2020 dan 2021	194
<i>Harvested Area of Vegetables by Subdistrict and Kind of Plant in Ogan Komering Ulu Selatan Regency (ha), 2020 and 2021</i>	194
5.1.2 Produksi Tanaman Sayuran Menurut Kecamatan dan Jenis Tanaman di Kabupaten Ogan Komering Ulu Selatan (kuintal), 2020 dan 2021	198
<i>Production of Vegetables by Subdistrict and Kind of Plant in Ogan Komering Ulu Selatan Regency (quintal), 2020 dan 2021</i>	198
5.1.3 Luas Panen Tanaman Sayuran dan Buah–buahan Semusim Menurut Jenis Tanaman di Kabupaten Ogan Komering Ulu Selatan (ha), 2018–2021	202
<i>Harvested Area of Seasonal Vegetables and Fruits by Kind of Plant in Ogan Komering Ulu Selatan Regency (ha), 2018–2021</i>	202
5.1.4 Produksi Tanaman Sayuran dan Buah–buahan Semusim Menurut Jenis Tanaman di Kabupaten Ogan Komering Ulu Selatan (kwintal), 2018–2021	203
<i>Production of Seasonal Vegetables and Fruits by Kind of Plant in Ogan</i>	

	Halaman Page
<i>Komering Ulu Selatan Regency (quintal), 2018–2021</i>	203
5.1.5 Luas Panen Tanaman Biofarmaka Menurut Kecamatan dan Jenis Tanaman di Kabupaten Ogan Komering Ulu Selatan (m ²), 2020 dan 2021	204
<i>Harvested Area of Medicinal Plants by Subdistrict and Kind of Plant in Ogan Komering Ulu Selatan Regency (m²), 2020 and 2021</i>	204
5.1.6 Produksi Tanaman Biofarmaka Menurut Kecamatan dan Jenis Tanaman di Kabupaten Ogan Komering Ulu Selatan (kg), 2020 and 2021	206
<i>Production of Medicinal Plants by Subdistrict and Kind of Plant in Ogan Komering Ulu Selatan Regency (kg), 2020 and 2021</i>	206
5.1.7 Luas Panen Tanaman Biofarmaka Menurut Jenis Tanaman di Kabupaten Ogan Komering Ulu Selatan (m ²), 2018–2021.....	208
<i>Harvested Area of Medicinal Plants by Kind of Plant in Ogan Komering Ulu Selatan Regency (m²), 2018–2021</i>	208
5.1.8 Produksi Tanaman Biofarmaka Menurut Jenis Tanaman di Kabupaten Ogan Komering Ulu Selatan (kg), 2018–2021	209
<i>Production of Medicinal Plants by Kind of Plant in Ogan Komering Ulu Selatan Regency (kg), 2018–2021</i>	209
5.1.9 Produksi Buah–buahan Menurut Kecamatan dan Jenis Tanaman di Kabupaten Ogan Komering Ulu Selatan (kwintal), 2020 and 2021	210
<i>Production of Fruits by Subdistrict and Kind of Plant in Ogan Komering Ulu Selatan Regency (quintal), 2020 and 2021</i>	210
5.1.10 Produksi Buah–Buahan dan Sayuran Tahunan Menurut Jenis Tanaman di Kabupaten Ogan Komering Ulu Selatan (kwintal), 2018–2021	214
<i>Production of Annual Fruits and Vegetables by Kind of Plant in Ogan Komering Ulu Selatan Regency (quintal), 2018–2021</i>	214
5.2 PERKEBUNAN.....	215
ESTATE CROPS	215
5.2.1 Luas Areal Tanaman Perkebunan Menurut Kecamatan dan Jenis Tanaman di Kabupaten Ogan Komering Ulu Selatan (ha), 2020 dan 2021	215
<i>Planted Area of Estate Crops by Subdistrict and Type of Crops in Ogan Komering Ulu Selatan Regency (ha), 2020 dan 2021</i>	215

	Halaman Page	
5.2.2	Produksi Perkebunan Menurut Kecamatan dan Jenis Tanaman di Kabupaten Ogan Komering Ulu Selatan (ton), 2020 dan 2021.....	219
	<i>Production of Estate by Subdistrict and Type of Crops in Ogan Komering Ulu Selatan Regency (ton), 2020 and 2021.....</i>	219
5.3	TANAMAN PANGAN	223
	FOOD CROPS	223
5.3.1	Luas Penggunaan Lahan Menurut Kecamatan di Kabupaten Ogan Komering Ulu Selatan (ha), 2021	223
	<i>Area of Land Using by Subdistrict in Ogan Komering Ulu Selatan Regency (ha), 2021.....</i>	223
5.3.2	Luas Lahan Sawah Menurut Kecamatan dan Jenis Pengairan di Kabupaten Ogan Komering Ulu Selatan (ha), 2021	224
	<i>Area of Wetland by Subdistrict and Type of Irrigation in Ogan Komering Ulu Selatan Regency (ha), 2021.....</i>	224
5.3.3	Luas Lahan Bukan Sawah Menurut Kecamatan dan Jenis Lahan di Kabupaten Ogan Komering Ulu Selatan (ha), 2021	225
	<i>Area of Non-Wetland by Subdistrict and Type of Land in Ogan Komering Ulu Selatan Regency (ha), 2021.....</i>	225
5.3.4	Luas Panen Padi Sawah dan Ladang Menurut Kecamatan di Kabupaten Ogan Komering Ulu Selatan (ha), 2021	226
	<i>Harvested Area of Wetland and Dryland Paddy by Subdistrict in Ogan Komering Ulu Selatan Regency (ha), 2021.....</i>	226
5.3.5	Luas Panen Tanaman Palawija Menurut Kecamatan dan Jenis Tanaman di Kabupaten Ogan Komering Ulu Selatan (ha), 2021	227
	<i>Harvested Area of Crops Plant by Subdistrict and Type of Crops in Ogan Komering Ulu Selatan Regency (ha), 2021</i>	227
5.4	KEHUTANAN	229
	FORESTRY	229
5.4.1	Luas Kawasan Hutan di Kabupaten Ogan Komering Ulu Selatan (ha), 2020 dan 2021.....	229
	<i>Extent of Forest Area in Ogan Komering Ulu Selatan Regency (ha), 2020 and 2021</i>	229

	Halaman Page
5.5 PETERNAKAN.....	230
ANIMAL HUSBANDRY.....	230
5.5.1 Populasi Ternak Menurut Kecamatan dan Jenis Ternak di Kabupaten Ogan Komering Ulu Selatan (ekor), 2021.....	230
<i>Livestock Population by Subdistrict and Kind of Livestock in Ogan Komering Ulu Selatan Regency (heads), 2021</i>	<i>230</i>
5.5.2 Populasi Unggas Menurut Kecamatan dan Jenis Unggas di Kabupaten Ogan Komering Ulu Selatan (ekor), 2021	231
<i>Poultry Population by Subdistrict and Kind of Poultry in Ogan Komering Ulu Selatan Regency (heads), 2021</i>	<i>231</i>
5.5.3 Jumlah Ternak yang Dipotong Menurut Jenis Ternak di Kabupaten Ogan Komering Ulu Selatan (ekor), 2018–2021	232
<i>Livestock Slaughtered by Kind of Livestock in Ogan Komering Ulu Selatan Regency (heads), 2018–2021</i>	<i>232</i>
5.5.4 Produksi Daging Ternak Menurut Jenis Ternak di Kabupaten Ogan Komering Ulu Selatan (ton), 2019 – 2021	233
<i>Meat Production by Kind of Livestock in Ogan Komering Ulu Selatan Regency (ton), 2019 – 2021.....</i>	<i>233</i>
5.5.5 Produksi Telur Unggas Menurut Jenis Unggas di Kabupaten Ogan Komering Ulu Selatan (ton), 2019 – 2021	234
<i>Egg Production by Kind of Poultry in Ogan Komering Ulu Selatan Regency (ton), 2019 – 2021.....</i>	<i>234</i>
5.6 PERIKANAN.....	235
FISHERY.....	235
5.6.1 Jumlah Rumah Tangga Perikanan Tangkap Menurut Kecamatan di Kabupaten Ogan Komering Ulu Selatan, 2020–2021	235
<i>Number of Fish Capture Households by Subdistrict in Ogan Komering Ulu Selatan Regency, 2020–2021</i>	<i>235</i>
5.6.1 Jumlah Rumah Tangga Perikanan Budidaya Menurut Kecamatan di Kabupaten Ogan Komering Ulu Selatan, 2021	236
<i>Number of Aquaculture Households by Subdistrict in Ogan Komering Ulu Selatan Regency, 2021.....</i>	<i>236</i>
5.6.2 Luas Areal Perikanan Budidaya Menurut Kecamatan di Kabupaten Ogan Komering Ulu Selatan (ha), 2021.....	237

	<i>Total Area of Aquaculture by Subdistrict in Ogan Komering Ulu Selatan Regency (ha), 2021</i>	237
6.	INDUSTRI, PERTAMBANGAN, DAN ENERGI/INDUSTRY, MINING, AND ENERGY	239
6.1	Daya Terpasang, Produksi, dan Distribusi Listrik PT. PLN (Persero) pada Cabang/Ranting PLN Menurut Kecamatan di Kabupaten Ogan Komering Ulu Selatan, 2020	248
	<i>Installed Electricity Power, Production, and Distribution of PT. PLN (Persero) at PLN Branch by Subdistrict in Ogan Komering Ulu Selatan Regency, 2020</i>	248
6.2	Jumlah Pelanggan Listrik Menurut Kecamatan di Kabupaten Ogan Komering Ulu Selatan, 2017–2021	249
	<i>Number of Electricity Customers by Subdistrict in Ogan Komering Ulu Selatan Regency, 2017–2021</i>	249
6.3	Jumlah Pelanggan dan Air yang Disalurkan Menurut Kecamatan di Kabupaten Ogan Komering Ulu Selatan, 2021	250
	<i>Number of Customers and Distributed Water by Subdistrict in Ogan Komering Ulu Selatan Regency, 2021</i>	250
6.4	Jumlah dan Nilai Air yang Diproduksi dan Disalurkan Menurut Bulan di Kabupaten Ogan Komering Ulu Selatan, 2021	251
	<i>Number and Value of Produced and Distributed Water by Month in Ogan Komering Ulu Selatan Regency, 2021</i>	251
6.5	Daya Terpasang, Produksi, dan Distribusi Listrik PT. PLN (Persero) pada Cabang/Ranting PLN di Kabupaten Ogan Komering Ulu Selatan, 2015–2021	252
	<i>Installed Electricity Power, Production, and Distribution of PT. PLN (Persero) at PLN Branch in Ogan Komering Ulu Selatan Regency, 2015–2021</i>	252
6.6	Jumlah Pelanggan Listrik Menurut Kategori Pelanggan di Kabupaten Ogan Komering Ulu Selatan, 2018–2021	253
	<i>Number of Electricity Customers by Customers Category in Ogan Komering Ulu Selatan Regency, 2018–2021</i>	253
6.7	Jumlah Pendapatan dari Tenaga Listrik Terjual Menurut Kategori Pelanggan di Kabupaten Ogan Komering Ulu Selatan (Ribu rupiah),	

	Halaman Page
2020–2021	254
<i>Total Revenues from Sold Electricity by Customers Category in Ogan Komering Ulu Selatan Regency (thousands rupiahs), 2020–2021</i>	<i>254</i>
6.8 Jumlah Industri dan Tenaga Kerja Menurut Klasifikasi Industri di Kabupaten Ogan Komering Ulu Selatan, 2021	255
<i>Number of Establishments and Employees by Industrial Classification in Ogan Komering Ulu Selatan Regency, 2021</i>	<i>255</i>
6.9 Jumlah Industri Kecil/Rumah Tangga dan Tenaga Kerja Menurut Kecamatan di Kabupaten Ogan Komering Ulu Selatan, 2021	257
<i>Number of Small Scale/Home Industries and Employees by Subdistrict in Ogan Komering Ulu Selatan Regency, 2021</i>	<i>257</i>
7. PARIWISATA/TOURISM	259
7.1 Jumlah Rumah Makan/Restoran Menurut Kecamatan di Kabupaten Ogan Komering Ulu Selatan, 2018–2021	267
<i>Number of Restaurants by Subdistrict in Ogan Komering Ulu Selatan Regency, 2018–2021</i>	<i>267</i>
7.2 Jumlah Hotel dan Akomodasi Lainnya Menurut Kecamatan di Kabupaten Ogan Komering Ulu Selatan, 2020 dan 2021	268
<i>Number of Hotels and Other Accommodations by Subdistrict in Ogan Komering Ulu Selatan Regency, 2020 and 2021</i>	<i>268</i>
7.3 Jumlah Wisatawan yang Berkunjung Menurut Jenis Wisatawan di Kabupaten Ogan Komering Ulu Selatan, 2013–2021	269
<i>Number of Tourist Visits by Type of Tourist in Ogan Komering Ulu Selatan Regency, 2013–2021</i>	<i>269</i>
7.4 Daftar Nama Objek Wisata Menurut Kecamatan di Kabupaten Ogan Komering Ulu Selatan, 2021	270
<i>List of Tourism Attraction by Subdistrict in Ogan Komering Ulu Selatan Regency, 2021</i>	<i>270</i>
7.5 Rata-Rata Lama Menginap Tamu dan Tingkat Penghunian Kamar Hotel dan Akomodasi Lainnya Menurut Bulan di Kabupaten Ogan Komering Ulu Selatan, 2021	276
<i>Average Length of Stay and Room Occupancy Rate of Hotels and Other Accommodations by Month in Ogan Komering Ulu Selatan Regency, 2021</i>	<i>276</i>

7.6	Rata-Rata Lama Menginap Tamu Asing dan Domestik Menurut Bulan di Kabupaten Ogan Komering Ulu Selatan (hari), 2021	277
	<i>Average Length of Stay of Foreign and Domestic Visitors by Month in Ogan Komering Ulu Selatan Regency (day), 2021</i>	277
8.	TRANSPORTASI DAN KOMUNIKASI/TRANSPORTATION AND COMMUNICATION	279
8.1	TRANSPORTASI.....	288
	TRANSPORTATION	288
8.1.1	Panjang Jalan Menurut Tingkat Kewenangan Pemerintahan di Kabupaten Ogan Komering Ulu Selatan (km), 2019–2021	288
	<i>Length of Roads by Level of Government Authority in Ogan Komering Ulu Selatan Regency (km), 2019–2021</i>	288
8.1.2	Panjang Jalan Kabupaten Menurut Jenis Permukaan Jalan di Kabupaten Ogan Komering Ulu Selatan (km), 2019–2021	289
	<i>Length of Regency Authorized Roads by Type of Road Surface in Ogan Komering Ulu Selatan Regency (km), 2019–2021</i>	289
8.1.3	Panjang Jalan Kabupaten Menurut Kondisi Jalan di Kabupaten Ogan Komering Ulu Selatan (km), 2019–2021	290
	<i>Length of Regency Authorized Roads by Condition of Roads in Ogan Komering Ulu Selatan Regency (km), 2019–2021</i>	290
8.1.4	Panjang Jalan Menurut Kecamatan dan Tingkat Kewenangan Pemerintahan di Kabupaten Ogan Komering Ulu Selatan (km), 2020	291
	<i>Length of Roads by Subdistrict and Level of Government Authority in Ogan Komering Ulu Selatan Regency (km), 2020.....</i>	291
8.1.5	Jumlah Kendaraan Bermotor Menurut Jenis Kendaraan di Kabupaten Ogan Komering Ulu Selatan, 2018–2020	292
	<i>Number of Registered Motor Vehicles by Type of Vehicles in Ogan Komering Ulu Selatan Regency, 2018–2020.....</i>	292
8.1.6	Jumlah Kendaraan Angkutan Menurut Jenis Kendaraan di Kabupaten Ogan Komering Ulu Selatan, 2017–2021	293
	<i>Number of Transport Vehicles by Type of Vehicles in Ogan Komering Ulu Selatan Regency, 2017–2021</i>	293

	Halaman Page
8.2 KOMUNIKASI.....	294
COMMUNICATION.....	294
8.2.1 Jumlah Kantor Pos Pembantu Menurut Kecamatan di Kabupaten Ogan Komering Ulu Selatan, 2018–2021	294
<i>Number of Post Offices Subsidiaries by Subdistrict in Ogan Komering Ulu Selatan Regency, 2018–2021</i>	<i>294</i>
8.2.2 Jumlah Surat Terdaftar yang Dikirim dan Diterima Menurut Bulan di Kabupaten Ogan Komering Ulu Selatan, 2020 dan 2021	295
<i>Number of Registered Sent and Accepted Letters by Month in Ogan Komering Ulu Selatan Regency, 2020 and 2021</i>	<i>295</i>
8.2.3 Jumlah Paket Pos yang Dikirim dan Diterima Menurut Bulan di Kabupaten Ogan Komering Ulu Selatan, 2020 dan 2021	296
<i>Number of Sent and Accepted Post Package by Month in Ogan Komering Ulu Selatan Regency, 2020 and 2021</i>	<i>296</i>
8.2.4 Jumlah Pemancar Telepon Seluler Menurut Kecamatan dan Operator di Kabupaten Ogan Komering Ulu Selatan, 2021	297
<i>Number of Base Transmition Services (BTS) by Subdistrict and Operator in Ogan Komering Ulu Selatan Regency, 2021</i>	<i>297</i>
9. PERBANKAN, KOPERASI, DAN HARGA-HARGA/BANKING, COOPERATIVE, AND PRICES	299
9.1 Jumlah Koperasi Aktif Menurut Kecamatan di Kabupaten Ogan Komering Ulu Selatan, 2018–2021	307
<i>Number of Active Cooperatives by Subdistrict in Ogan Komering Ulu Selatan Regency, 2018–2021</i>	<i>307</i>
9.2 Jumlah Koperasi Menurut Jenis Koperasi dan Kecamatan di Kabupaten Ogan Komering Ulu Selatan, 2020	308
<i>Number of Cooperative by Kind of Cooperative and Subdistrict in Ogan Komering Ulu Selatan Regency, 2020.....</i>	<i>308</i>
9.3 Jumlah Aktiva Rupiah dan Valuta Asing Bank Umum dan Bank Perkreditan Rakyat Menurut Bulan di Kabupaten Ogan Komering Ulu Selatan (juta rupiah), 2020 dan 2021	310
<i>Total Commercial and Rural Banks' Assets in Rupiah and Foreign Currency by Month in Ogan Komering Ulu Selatan Regency (million rupiahs), 2020 and 2021</i>	<i>310</i>
9.4 Posisi Simpanan Masyarakat Dalam Rupiah dan Valuta Asing Bank	

	Umum dan Bank Perkreditan Rakyat Menurut Bulan di Kabupaten Ogan Komering Ulu Selatan (juta rupiah), 2021	311
	<i>Outstanding of Private Deposit in Rupiah and Foreign Currency of Commercial and Rural Banks by Month in Ogan Komering Ulu Selatan Regency (million rupiahs), 2021</i>	311
9.5	Posisi Pinjaman yang Diberikan Dalam Rupiah dan Valuta Asing Bank Umum dan Bank Perkreditan Rakyat Menurut Jenis Penggunaan di Kabupaten Ogan Komering Ulu Selatan (juta rupiah), 2021	312
	<i>Outstanding of Loans in Rupiah and Foreign Currency of Commercial and Rural Banks by Type of Loans in Ogan Komering Ulu Selatan Regency (million rupiahs), 2021</i>	312
9.6	Posisi Kredit Usaha Mikro, Kecil, dan Menengah yang Diberikan Bank Umum Menurut Skala Usaha di Kabupaten Ogan Komering Ulu Selatan (juta rupiah), 2021	313
	<i>Outstanding of Commercial Banks Credits to Micro, Small and Medium Scale Enterprise in Ogan Komering Ulu Selatan Regency (million rupiahs), 2021</i>	313
9.7	Posisi Kredit Usaha Mikro, Kecil, dan Menengah yang Diberikan Bank Umum Menurut Jenis Penggunaan di Kabupaten Ogan Komering Ulu Selatan (juta rupiah), 2021	314
	<i>Outstanding of Commercial Banks Credits to Micro, Small and Medium Scale Enterprise by Type of Credits in Ogan Komering Ulu Selatan Regency (million rupiahs), 2021</i>	314
9.8	Harga Eceran Beberapa Jenis Barang Menurut Bulan di Kabupaten Ogan Komering Ulu Selatan (rupiah), 2021	315
	<i>Retail Price of Some Types of Goods by Month in Ogan Komering Ulu Selatan Regency (rupiahs), 2021</i>	315
10.	PENGELUARAN PENDUDUK/POPULATION EXPENDITURE	319
10.1	Rata-Rata Pengeluaran per Kapita Sebulan Menurut Kelompok Komoditas (rupiah) di Kabupaten Ogan Komering Ulu Selatan, 2020 dan 2021	326
	<i>Monthly Average Expenditure per Capita by Commodity Group (rupiahs) in Ogan Komering Ulu Selatan Regency, 2020 and 2021</i>	326
10.2	Persentase Pengeluaran per Kapita Sebulan Menurut Kelompok Komoditas di Kabupaten Ogan Komering Ulu Selatan, 2020 dan 2021	327

	Halaman Page
	<i>Percentage of Monthly Expenditure per Capita by Commodity Group in Ogan Komering Ulu Selatan Regency, 2020 and 2021</i> 327
10.3	Persentase Penduduk Menurut Golongan Pengeluaran Per Kapita Sebulan di Kabupaten Ogan Komering Ulu Selatan, 2020 dan 2021 <i>Percentage of Population by Per Capita Spending Group a Month in Ogan Komering Ulu Selatan Regency, 2020 and 2021</i> 328
10.4	Rata-Rata Pengeluaran per Kapita Sebulan Menurut Kelompok Komoditas dan Golongan Pengeluaran Per Kapita Sebulan (rupiah) di Kabupaten Ogan Komering Ulu Selatan, 2021 329
	<i>Monthly Average Expenditure per Capita by Commodity Group and Per Capita Spending Group (rupiahs) in Ogan Komering Ulu Selatan Regency, 2021</i> 329
11.	PERDAGANGAN/TRADE 333
11.1	Jumlah Sarana Perdagangan Menurut Jenisnya di Kabupaten Ogan Komering Ulu Selatan, 2018–2021 340
	<i>Number of Trading Facilities by Type of Facility in Ogan Komering Ulu Selatan Regency, 2018–2021</i> 340
11.2	Jumlah Pasar Menurut Kecamatan dan Jenis Pasar di Kabupaten Ogan Komering Ulu Selatan, 2020 341
	<i>Number of Market by Subdistrict and Type of Market in Ogan Komering Ulu Selatan Regency, 2020</i> 341
11.3	Jumlah Usaha Menurut Badan Usaha di Kabupaten Ogan Komering Ulu Selatan, 2017–2021 342
	<i>Number of Establishment by Corporation Form in Ogan Komering Ulu Selatan Regency, 2017–2021</i> 342
11.4	Jumlah Pedagang pada Pasar Tetap Menurut Kecamatan di Kabupaten Ogan Komering Ulu Selatan, 2021 343
	<i>Number of Trader at Permanent Market by Subdistrict in Ogan Komering Ulu Selatan Regency, 2021</i> 343
11.5	Jumlah Tanda Daftar Usaha Perdagangan yang Diterbitkan Menurut Golongan Usaha di Kabupaten Ogan Komering Ulu Selatan, 2017–2021 344
	<i>Number of Trade Establishment Register List by Establishment Group in Ogan Komering Ulu Selatan Regency, 2017–2021</i> 344

12. SISTEM NERACA REGIONAL/SYSTEM OF REGIONAL ACCOUNTS	345
12.1. Produk Domestik Regional Bruto Atas Dasar Harga Berlaku Menurut Lapangan Usaha di Kabupaten Ogan Komering Ulu Selatan (miliar rupiah), 2017–2021	356
<i>Gross Regional Domestic Product at Current Market Prices by Industry in Ogan Komering Ulu Selatan Regency (billion rupiahs), 2017–2021...</i>	356
12.2 Produk Domestik Regional Bruto Atas Dasar Harga Konstan 2010 Menurut Lapangan Usaha di Kabupaten Ogan Komering Ulu Selatan (miliar rupiah), 2017–2021.....	358
<i>Gross Regional Domestic Product at 2010 Constant Market Prices by Industry in Ogan Komering Ulu Selatan Regency (billion rupiahs), 2017–2021</i>	358
12.3 Distribusi Persentase Produk Domestik Regional Bruto Atas Dasar Harga Berlaku Menurut Lapangan Usaha di Kabupaten Ogan Komering Ulu Selatan, 2017–2021	360
<i>Percentage Distribution of Gross Regional Domestic Product at Current Market Prices by Industry in Ogan Komering Ulu Selatan Regency, 2017–2021</i>	360
12.4 Laju Pertumbuhan Produk Domestik Regional Bruto Atas Dasar Harga Konstan 2010 Menurut Lapangan Usaha di Kabupaten Ogan Komering Ulu Selatan (persen), 2017–2021.....	362
<i>Growth Rate of Gross Regional Domestic Product at 2010 Constant Market Prices by Industry in Ogan Komering Ulu Selatan Regency (percent), 2017–2021</i>	362
12.5 Produk Domestik Regional Bruto Atas Dasar Harga Berlaku Menurut Jenis Pengeluaran di Kabupaten Ogan Komering Ulu Selatan (miliar rupiah), 2017–2021	364
<i>Gross Regional Domestic Product at Current Market Prices by Type of Expenditure in Ogan Komering Ulu Selatan Regency (billion rupiahs), 2017–2021</i>	364
12.6 Produk Domestik Regional Bruto Atas Dasar Harga Konstan 2010 Menurut Jenis Pengeluaran di Kabupaten Ogan Komering Ulu Selatan (miliar rupiah), 2017–2021.....	365
<i>Gross Regional Domestic Product at 2010 Constant Market Prices by Type of Expenditure in Ogan Komering Ulu Selatan Regency (billion</i>	

	Halaman Page
<i>rupiahs), 2017–2021</i>	365
12.7 Distribusi Persentase Produk Domestik Regional Bruto Atas Dasar Harga Berlaku Menurut Jenis Pengeluaran di Kabupaten Ogan Komering Ulu Selatan, 2017–2021	366
<i>Percentage Distribution of Gross Regional Domestic Product at Current Market Prices by Type of Expenditure in Ogan Komering Ulu Selatan Regency, 2017–2021</i>	366
12.8 Laju Pertumbuhan Produk Domestik Regional Bruto Atas Dasar Harga Konstan 2010 Menurut Jenis Pengeluaran di Kabupaten Ogan Komering Ulu Selatan (persen), 2017–2021	367
<i>Growth Rate of Gross Regional Domestic Product at 2010 Constant Market Prices by Type of Expenditure in Ogan Komering Ulu Selatan Regency (percent), 2017–2021</i>	367
13. PERBANDINGAN ANTAR KABUPATEN/KOTA/ REGENCY/ MUNICIPAL COMPARISON	369
13.1 Jumlah Penduduk Menurut Kabupaten/Kota di Provinsi Sumatera Selatan (ribu), 2017–2021	378
<i>Population by Regency/Municipality in Sumatera Selatan Province (thousand), 2017–2021</i>	378
13.2 Tingkat Pengangguran Terbuka Menurut Kabupaten/Kota di Provinsi Sumatera Selatan (persen), 2017–2021	379
<i>Unemployment Rate by Regency/Municipality in Sumatera Selatan Province (percent), 2017–2021</i>	379
13.3 Jumlah Penduduk Miskin Menurut Kabupaten/Kota di Provinsi Sumatera Selatan (ribu), 2017–2021	380
<i>Number of Poor Population by Regency/Municipality in Sumatera Selatan Province (thousand), 2017–2021</i>	380
13.4 Indeks Pembangunan Manusia Menurut Kabupaten/Kota di Provinsi Sumatera Selatan, 2017–2021	381
<i>Human Development Index by Regency/Municipality in Sumatera Selatan Province, 2017–2021</i>	381

DAFTAR GAMBAR/LIST OF FIGURES

		Halaman <i>Page</i>
1.1	Luas Daerah Menurut Kecamatan di Kabupaten Ogan Komering Ulu Selatan (Persen), 2021	8
	<i>Area of Subdistrict in Ogan Komering Ulu Selatan Regency (Percent), 2021</i>	8
1.2	Tinggi Wilayah Menurut Kecamatan di Kabupaten Ogan Komering Ulu Selatan, 2021	9
	<i>Altitude by Subdistrict in Ogan Komering Ulu Selatan Regency, 2021</i>	9
2.1	Jumlah Anggota Dewan Perwakilan Rakyat Daerah Menurut Partai Politik dan Jenis Kelamin di Kabupaten Ogan Komering Ulu Selatan, 2021	27
	<i>Number of Regional House of Representatives's Members by Political Parties and Sex in Ogan Komering Ulu Selatan Regency, 2021</i>	27
2.2	Jumlah Pegawai Negeri Sipil Menurut Tingkat Pendidikan di Kabupaten Ogan Komering Ulu Selatan, 2021	28
	<i>Number of Civil Servants by Educational Level in Ogan Komering Ulu Selatan Regency, 2021</i>	28
3.1	Piramida Penduduk Kabupaten Ogan Komering Ulu Selatan, 2021 .	67
	<i>Population Pyramid of Ogan Komering Ulu Selatan Regency, 2021.....</i>	67
3.2	Tingkat Pengangguran Terbuka di Kabupaten Ogan Komering Ulu Selatan (persen), 2013–2021	68
	<i>Unemployment Rate in Ogan Komering Ulu Selatan Regency (percent), 2013–2021</i>	68
4.1	Jumlah Sekolah Menurut Jenjang Pendidikan di Kabupaten Ogan Komering Ulu Selatan, 2021/2022.....	106
	<i>Number of Schools by School Level in Ogan Komering Ulu Selatan Regency, 2021/2022.....</i>	106
4.2	Jumlah Tenaga Kesehatan Menurut Jenis di Kabupaten Ogan Komering Ulu Selatan, 2021	107
	<i>Number of Medical Personnel by Type in Ogan Komering Ulu Selatan Regency, 2021</i>	107

	Halaman Page
5.1	Produksi Buah Alpukat dan Pisang di Kabupaten Ogan Komering Ulu Selatan (kwintal), 2018-2021 192 <i>Production of Banana and Avocado in Ogan Komering Ulu Selatan Regency (Quintal), 2018-2021..... 192</i>
5.2	Produksi Perkebunan Menurut Jenis Tanaman di Kabupaten Ogan Komering Ulu Selatan (ton), 2021 193 <i>Production of Estate by Type of Crops in Ogan Komering Ulu Selatan Regency (ton), 2021 193</i>
6.1	Jumlah Pelanggan Listrik di Kabupaten Ogan Komering Ulu Selatan, 2016–2021 246 <i>Number of Electricity Customers in Ogan Komering Ulu Selatan Regency, 2016–2021..... 246</i>
6.2	Jumlah Pelanggan Air di Kabupaten Ogan Komering Ulu Selatan, 2016–2021 247 <i>Number of Electricity Customers in Ogan Komering Ulu Selatan Regency, 2017–2021..... 247</i>
7.1	Jumlah Rumah Makan/Restoran di Kabupaten Ogan Komering Ulu Selatan, 2016–2021 265 <i>Number of Restaurants in Ogan Komering Ulu Selatan Regency, 2016–2021 265</i>
7.2	Jumlah Wisatawan yang Berkunjung di Kabupaten Ogan Komering Ulu Selatan, 2013–2021 266 <i>Number of Tourist Visits in Ogan Komering Ulu Selatan Regency, 2013–2021 266</i>
8.1	Persentase Panjang Jalan Menurut Tingkat Kewenangan Pemerintahan di Kabupaten Ogan Komering Ulu Selatan, 2020 286 <i>Percentage of Length of Roads by Level of Government Authority in Ogan Komering Ulu Selatan Regency, 2020..... 286</i>
8.2	Jumlah Pemancar Telepon Seluler Menurut Kecamatan dan Operator di Kabupaten Ogan Komering Ulu Selatan, 2021 287 <i>Number of Base Transmission Services (BTS) by Subdistrict and Operator in Ogan Komering Ulu Selatan Regency, 2021 287</i>

9.1	Posisi Simpanan Masyarakat Dalam Rupiah dan Valuta Asing Bank Umum dan Bank Perkreditan Rakyat di Kabupaten Ogan Komering Ulu Selatan (juta rupiah), Desember 2021	305
	<i>Outstanding of Private Deposit in Rupiah and Foreign Currency of Commercial and Rural Banks in Ogan Komering Ulu Selatan Regency (million rupiahs), December 2021</i>	305
9.2	Posisi Kredit Usaha Mikro, Kecil, dan Menengah yang Diberikan Bank Umum Menurut Bulan dan Jenis Penggunaan di Kabupaten Ogan Komering Ulu Selatan (juta rupiah), 2021	306
	<i>Outstanding of Commercial Banks Credits to Micro, Small and Medium Scale Enterprise by Month and Type of Credits in Ogan Komering Ulu Selatan Regency (million rupiahs), 2021</i>	306
10.1	Rata-Rata Pengeluaran per Kapita Sebulan Menurut Kelompok Komoditas (rupiah) di Kabupaten Ogan Komering Ulu Selatan, 2020–2021	324
	<i>Monthly Average Expenditure per Capita by Commodity Group (rupiahs) in Ogan Komering Ulu Selatan Regency, 2020–2021</i>	324
10.2	Rata-Rata Pengeluaran per Kapita Sebulan Menurut Kelompok Komoditas (persen) di Kabupaten Ogan Komering Ulu Selatan, 2021	325
	<i>Monthly Average Expenditure per Capita by Commodity Group (percent) in Ogan Komering Ulu Selatan Regency, 2021</i>	325
11.1	Jumlah Usaha Menurut Badan Usaha di Kabupaten Ogan Komering Ulu Selatan, 2021	338
	<i>Number of Establishment by Corporation Form in Ogan Komering Ulu Selatan Regency, 2021</i>	338
11.2	Jumlah Tanda Daftar Usaha Perdagangan di Kabupaten Ogan Komering Ulu Selatan, 2017–2021	339
	<i>Number of Trade Establishment Register List in Ogan Komering Ulu Selatan Regency, 2017–2021</i>	339
12.1	Laju Pertumbuhan Produk Domestik Regional Bruto Atas Dasar Harga Konstan 2010 di Kabupaten Ogan Komering Ulu Selatan (persen), 2017–2021	354

	Halaman Page
	<i>Growth Rate of Gross Regional Domestic Product at 2010 Constant Market Prices in Ogan Komering Ulu Selatan Regency (percent), 2017–2021....</i> 354
12.2	Perkembangan Produk Domestik Regional Bruto Menurut Lapangan Usaha di Kabupaten Ogan Komering Ulu Selatan (miliar rupiah), 2017–2021 355
	<i>The Growth of Gross Regional Domestic Product by Industry in Ogan Komering Ulu Selatan Regency (billion rupiahs), 2017–2021</i> 355
13.1	Jumlah Penduduk Menurut Kabupaten/Kota di Provinsi Sumatera Selatan (ribu), 2021 376
	<i>Population by Regency/Municipality in Sumatera Selatan Province (thousand), 2021</i> 376
13.2	Tingkat Pengangguran Terbuka Menurut Kabupaten/Kota di Provinsi Sumatera Selatan (persen), 2021 377
	<i>Unemployment Rate by Regency/Municipality in Sumatera Selatan Province (percent), 2021</i> 377

PENJELASAN UMUM/EXPLANATORY NOTES

Tanda-tanda, satuan-satuan, dan lain-lainnya yang digunakan dalam publikasi ini adalah sebagai berikut:

Symbols, measurement units, and acronyms which are used in this publication, are as follows:

1. TANDA-TANDA/SYMBOLS

Data tidak tersedia/Data not available	: ...
Tidak ada atau nol /Null or zero	: -
Data dapat diabaikan/Data negligible	: 0
Tanda decimal/Decimal point	: ,
Data tidak dapat ditampilkan/Not applicable	: NA
Angka estimasi/Estimated figures	: e
Angka diperbaiki/Revised figures	: r
Angka sementara/Preliminary figures	: x
Angka sangat sementara/Very preliminary figures	: xx
Angka sangat sangat sementara/Very very preliminary figures	: xxx

2. SATUAN/UNITS

barel/barrel	: 158,99 liter/litres = 1/6,2898 m ³
hektar (ha)/hectare (ha)	: 10 000 m ²
kilometer (km)/kilometres (km)	: 1 000 meter/meters (m)
knot/knot	: 1,8523 km/jam (km/hour)
kuintal/quintal	: 100 kg
KWh	: 1 000 Watt hour
MWh	: 1 000 KWh
liter (untuk beras)/litre (for rice)	: 0,80 kg
MMSCF	: 1/35,3 m ³
metrik ton (m.ton)/metric ton (m. ton)	: 0,98421 long ton = 1 000 kg
ons/ounce	: 28,31 gram/grams
ton	: 1 000 kg

Satuan lain: buah, dus, butir, helai/lembar, kaleng, batang, pulsa, ton kilometer (ton-km), jam, menit, persen (%).

Other units: unit, pack, pieces, sheet, tin, pulse, ton-kilometres(ton-km), hour, minute, percent (%).

Perbedaan angka di belakang koma disebabkan oleh pembulatan angka.

The difference in decimal numbers is caused by rounding.

DAFTAR SINGKATAN/ LIST OF ABBREVIATIONS

Km ²	: Kilometer Persegi/Square Kilometer
Km	: Kilometer/Kilometers
UPT	: Unit Pemukiman Transmigrasi/Transmigration Settlement Unit
Mdpl	: Meter Diatas Permukaan Laut/Meters Above the Sea Level
TK	: Taman Kanak-Kanak/Kindergarten
RA	: Raudatul Athfal
SD	: Sekolah Dasar/Primary School
MI	: Madrasah Ibtidaiyah
SMP	: Sekolah Menengah Pertama/Junior High School
MTs	: Madrasah Tsanawiyah
SMA	: Sekolah Menengah Atas/Senior High School
SMK	: Sekolah Menengah Kejuruan/Vocational High School
MA	: Madarasah Aliyah
Ph.D	: <i>Philosophiae Doctor</i> (latin), <i>Doctor of Philosophy</i> (inggris)
BCG	: Bacillus Calmette Guerin
DPT	: Difteri, Pertusis, Tetanus
TT	: Tetanus Toxoid
Alkes	: Alat kesehatan/Health Kits
RB	: Rumah Bersalin/Delivery House
BP	: Balai Pengobatan/Polyclinic
Puskesmas	: Pusat Kesehatan Masyarakat/Public Health Center
Pustu	: Puskesmas pembantu/Auxiliary Public Health Center
Posyandu	: Pos Pelayanan Terpadu/Integrated Healthcare Center
Poskesdes	: Pos Kesehatan Desa/Village Health Center
TPS	: Tempat Pembuangan Sementara /landfill
Jamkesmas	: Jaminan kesehatan masyarakat miskin/Poor public health insurance
Ha	: Hektar/Hectare
m ²	: Meter persegi/Square meters
Kg	: Kilogram
PLN	: Perusahaan Listrik Negara/State Electric Company
Kwh	: Kilowatt hour
PDAM	: Perusahaan Daerah Air Minum/Water Supply Establishment
m ³	: Meter kubik/Cubic meters
LNPRT	: Lembaga Non Profit Rumah Tangga/Non Profit Institution Household

Statistik Kunci, 2019–2021 Key Statistics, 2019–2021

Rincian/Description	Satuan/Unit	2019	2020	2021
(1)	(2)	(5)	(6)	(7)
GEOGRAFI/GEOGRAPHY				
Luas Wilayah/Total Area	km ² /sq.km	5 493,94	5 493,94	5 493,94
Jumlah Desa/Kelurahan/Number of Villages	–	259	259	259
SOSIAL/SOCIAL				
Penduduk ¹ /Population ¹	ribu/thousand	363,00	408,98	416,62
Laju Pertumbuhan Penduduk ¹ /Population Growth ¹	%	1,11	2,45	1,40
Angka Harapan Hidup ^{1-e} / ₀ /Life Expectancy Rate ¹	tahun/years	66,76	67,04	67,07
Angka Melek Huruf Usia 15+/ <i>Literacy Rate Aged 15+</i>	%	98,83	99,33	
Tingkat Partisipasi Angkatan Kerja -TPAK ^{2,3} <i>Labour Force Participation Rate-LFPR^{2,3}</i>	%	76,92	71,47	76,17
Tingkat Pengangguran Terbuka-TPT ^{2,3} <i>Unemployment Rate-UR^{2,3}</i>	%	2,99	3,28	3,23
Penduduk Miskin ⁴ /Poor People ⁴	ribu/thousand	37,92	39,50	41,23
Persentase Penduduk Miskin ⁴ <i>Percentage of Poor People⁴</i>	%	10,53	10,85	11,12
Garis Kemiskinan <i>Poverty Line</i>	rupiah/kapita/bulan <i>rupiah/capita/month</i>	319 333	341 148	359 859
Indeks Pembangunan Manusia-IPM ⁵ <i>Human Development Index⁵</i>	–	65,43	65,30	65,34
EKONOMI/ECONOMIC				
Produk Domestik Regional Bruto (PDRB) Harga Berlaku ⁶ <i>Gross Regional Domestic Bruto (GRDP) at Current Price⁶</i>	miliar rupiah <i>billion rupiahs</i>	8 785,71	8 971,73 ^x	9 531,81 ^{xx}
Laju Pertumbuhan Ekonomi ⁸ /Economic Growth ⁷	%	5,08	0,37 ^x	4,38 ^{xx}
PDRB Per Kapita Harga Berlaku ^{6,8} <i>Per Capita of GRDP at Current Price^{6,8}</i>	juta rupiah <i>million rupiahs</i>	24,20	22,06 ^x	22,88 ^{xx}
Wisatawan Lokal/Local Tourists	orang/person	45 776	11 959	38 840
Wisatawan Asing/Foreign Tourists	orang/person	23	2	8
Jumlah Pelanggan Listrik/Number of Electricity Customers	pelanggan/customers	63 946	69 915	75 596
Jumlah Pelanggan Air/Number of Water Customers	pelanggan/customers	8 623	9 295	8 844
Realisasi Pendapatan Pemerintah Daerah <i>Actual Local Government Revenues</i>	miliar rupiah <i>billion rupiah</i>	1 394,52	1 362,34	1 248,51
Realisasi Belanja Pemerintah Daerah <i>Actual Local Government Expenditures</i>	miliar rupiah <i>billion rupiah</i>	1 425,25	1 356,54	1 221,42

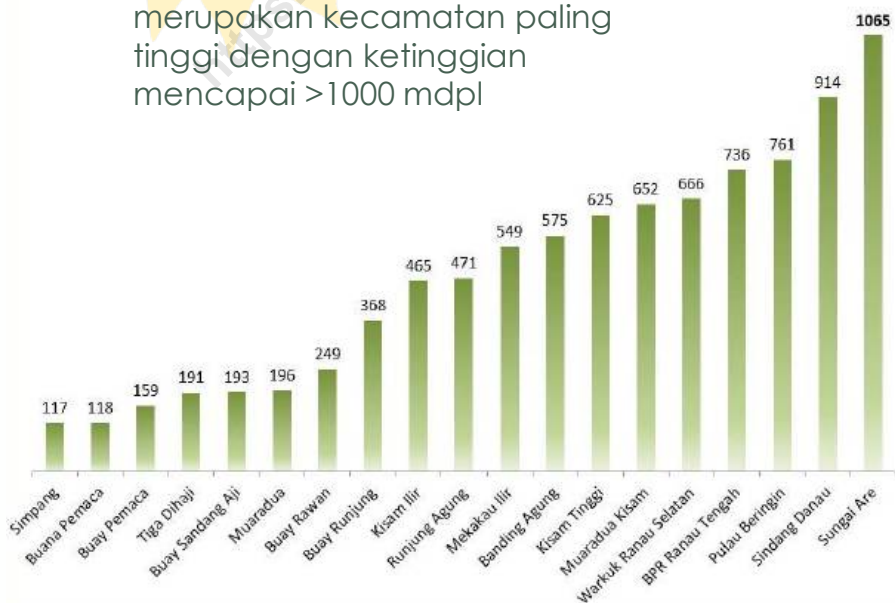
- Catatan/Notes: ¹ Hasil proyeksi SUPAS 2016-2025 (pertengahan tahun/Juni) untuk tahun 2019, Hasil SP2020 (September) untuk tahun 2020, dan Hasil proyeksi penduduk Interim 2020-2023 (pertengahan tahun/Juni) untuk tahun 2021/*The result of SUPAS 2016–2025 projection (mid year/June) for year 2019, the result of PC2020 (September) for year 2020, and the result of interim projection 2020–2023 (mid year/June) for year 2021*
- ² Kondisi Agustus/*Condition at August*
- ³ Menggunakan penimbang hasil proyeksi penduduk tahun 2010–2035/*Weighted by the 2010–2035 population projection*
- ⁴ Kondisi Maret/*Condition at March*
- ⁵ Sejak tahun 2010, IPM dihitung dengan metode baru. Komponen IPM metode baru adalah angka harapan hidup saat lahir, harapan lama sekolah, rata-rata lama sekolah, dan pengeluaran per kapita/*Since 2010, HDI was calculated using new method. New HDI component are life expectancy at birth, expected years of schooling, means years of schooling, and expenditure per capita*
- ⁶ Mulai tahun 2010 mengadopsi System of National Account 2008 (SNA 2008)/*Since 2010 is in line with System of National Account 2008 (SNA 2008)*
- ⁷ Menggunakan tahun dasar 2010 (2010=100)/*Using 2010 base year (2010=100)*
- ⁸ Menggunakan proyeksi penduduk berdasarkan hasil SP2010/*Using population projection based on SP2010*
- ^x Angka Sementara/*Preliminary Figures*
- ^{xx} Angka Sangat Sementara/*Very Preliminary Figures*

Geografi dan Iklim

Bulan Juli 2022 merupakan Bulan paling cerah dengan penyinaran matahari mencapai 48,6 persen.



Kecamatan Sungai Are, merupakan kecamatan paling tinggi dengan ketinggian mencapai >1000 mdpl



PENJELASAN TEKNIS**TECHNICAL NOTES**

- | | |
|--|--|
| <p>1. Secara astronomis, Kabupaten Ogan Komering Ulu Selatan terletak antara 4° 14' sampai 4° 55' Lintang Selatan dan 103° 22' sampai 104° 21' Bujur Timur.</p> | <p>1. <i>Astronomically, Ogan Komering Ulu Selatan Regency is located between 4° 14' to 4° 55' South Latitude and 103° 22' to 104° 21' East Longitude.</i></p> |
| <p>2. Berdasarkan posisi geografisnya, Kabupaten Ogan Komering Ulu Selatan memiliki batas-batas: Utara - Kecamatan Ulu Ogan, Pengandonan, dan Lengkiti Kabupaten Ogan Komering Ulu; Selatan - Kabupaten Lampung Barat Propinsi Lampung; Barat - Kabupaten Bengkulu Selatan Propinsi Bengkulu dan Kecamatan Semendo Darat Ulu Kabupaten Muara Enim; Timur - Kecamatan Martapura Kabupaten Ogan Komering Ulu Timur dan Kabupaten Way Kanan Propinsi Lampung.</p> | <p>2. <i>In terms of geographic position, Ogan Komering Ulu Selatan Regency has boundaries as follows: North - Ulu Ogan, Pengandonan, and Lengkiti Subdistrict of Ogan Komering Ulu Regency; South - Lampung Barat Regency of Lampung Province; West - Bengkulu Selatan Regency of Bengkulu Province and Semendo Darat Subdistrict of Muara Enim Regency; East - Martapura Subdistrict of Ogan Komering Ulu Timur Regency and Way Kanan Regency of Lampung Province.</i></p> |
| <p>3. Berdasarkan letak geografisnya, wilayah Kabupaten Ogan Komering Ulu Selatan berada di ujung paling selatan dari Provinsi Sumatera Selatan.</p> | <p>3. <i>In terms of geographic location, Ogan Komering Ulu Selatan Regency is located on the southeast part of Sumatera Selatan Province.</i></p> |
| <p>4. Kabupaten Ogan Komering Ulu Selatan terdiri dari 19 kecamatan, yaitu:</p> <ul style="list-style-type: none"> - Mekakau Ilir - Banding Agung - Warkuk Ranau Selatan - Buay Pematang Ribu Ranau Tengah - Buay Pemaca | <p>4. <i>Ogan Komering Ulu Selatan Regency has 19 subdistricts. These include:</i></p> <ul style="list-style-type: none"> - <i>Mekakau Ilir</i> - <i>Banding Agung</i> - <i>Warkuk Ranau Selatan</i> - <i>Buay Pematang Ribu Ranau Tengah</i> - <i>Buay Pemaca</i> |

- Simpang
- Buana Pemaca
- Muaradua
- Buay Rawan
- Buay Sandang Aji
- Tiga Dihaji
- Buay Runjung
- Runjung Agung
- Kisam Tinggi
- Muaradua Kisam
- Kisam Ilir
- Pulau Beringin
- Sindang Danau
- Sungai Are

- *Simpang*
- *Buana Pemaca*
- *Muaradua*
- *Buay Rawan*
- *Buay Sandang Aji*
- *Tiga Dihaji*
- *Buay Runjung*
- *Runjung Agung*
- *Kisam Tinggi*
- *Muaradua Kisam*
- *Kisam Ilir*
- *Pulau Beringin*
- *Sindang Danau*
- *Sungai Are*

5. Klasifikasi iklim berdasarkan suhu dan kelembaban udara dengan simbol A dan B. Iklim A atau Tropis dengan ciri : suhu rata-rata bulanan tidak kurang dari 18° C, suhu rata-rata tahunan 20° C - 25° C, curah hujan rata-rata lebih dari 70 cm/tahun. Iklim B atau iklim Gurun Tropis atau iklim kering dengan ciri : terdapat di daerah gurun dan daerah semiand (steppa), curah hujan terendah kurang dari 25,4/tahun dan penguapan besar.

5. *Climate classification based on temperature and humidity with the symbols A and B. Climate A or Tropical : the average monthly temperature not less than 18° C, average annual temperature 20° C - 25° C, rainfall averages more than 70 cm/year. Climate B or desert climates or tropical dry climate with the characteristics : there are desert areas and areas semiand (steppa), the lowest rainfall of less than 25,4/year and large evaporation.*

ULASAN**DESCRIPTION****Keadaan Geografi**

Kabupaten Ogan Komering Ulu Selatan merupakan kabupaten dengan wilayah dataran tinggi yang berbukit-bukit dengan ketinggian antara 45 sampai 1.643 meter di atas permukaan laut. Secara geografis, Kabupaten Ogan Komering Ulu Selatan terletak di ujung paling selatan dari wilayah Provinsi Sumatera Selatan. Sementara secara astronomis, terletak di antara 4° 14' sampai 4° 55' Lintang Selatan dan 103° 22' sampai 104° 21' Bujur Timur. Luas wilayah Kabupaten Ogan Komering Ulu Selatan adalah 5.493,94 km².

Kabupaten Ogan Komering Ulu Selatan yang terbentuk pada tahun 2004, memiliki wilayah administrasi yang terbagi menjadi 19 kecamatan. Sebagian besar wilayah kecamatan merupakan dataran tinggi. Hanya enam kecamatan saja yang memiliki wilayah relatif datar, yaitu Kecamatan Muaradua, Buay Rawan, Buay Sandang Aji, Tiga Dihaji, Buay Runjung, dan Runjung Agung. Wilayah tertinggi di Kabupaten Ogan Komering Ulu Selatan adalah Gunung Seminung di Kecamatan Banding Agung, dengan ketinggian 1.888 meter dari permukaan laut.

Berdasarkan elevasi (ketinggian dari permukaan laut), dataran di Kabupaten Ogan Komering Ulu Selatan terdiri dari:

0 m - 100 m = 0,22 %

101 m - 500 m = 39,85 %

Geography Condition

Ogan Komering Ulu Selatan Regency is topographically high land and hills area with altitude between 45 to 1.643 meters of sea surface. In terms of geographic location, Ogan Komering Ulu Selatan Regency is located on the southeast part of Sumatera Selatan Province. While astronomically, it is located between 4° 14' to 4° 55' South Latitude and 103° 22' to 104° 21' East Longitude. Total area of Ogan Komering Ulu Selatan Regency is 5,493,94 km².

Ogan Komering Ulu Selatan Regency was formally formed in 2004 and divided into nineteen subdistricts. More than half of the subdistricts area are high level land. Only six subdistricts are relatively flat area, they are Muaradua, Buay Rawan, Buay Sandang Aji, Tiga Dihaji, Buay Runjung, and Runjung Agung Subdistrict. The highest area in Ogan Komering Ulu Selatan Regency is Seminung Mountain in Banding Agung Subdistrict, with altitude about 1.888 meter from the sea surface.

Based on elevation (altitude from sea surface), land in Ogan Komering Ulu Selatan Regency consists of:

0 m - 100 m = 0,22 %

101 m - 500 m = 39,85 %

501 m -1000 m = 33,95 %

1.001 m ke atas = 25,98 %

Batas wilayah Kabupaten Ogan Komerling Ulu Selatan adalah:

- Bagian utara berbatasan dengan Kecamatan Ulu Ogan, Pengandonan, dan Lengkiti Kabupaten Ogan Komerling Ulu.
- Bagian selatan berbatasan dengan Kabupaten Lampung Barat Propinsi Lampung.
- Bagian barat berbatasan dengan Kabupaten Bengkulu Selatan Propinsi Bengkulu dan Kecamatan Semendo Darat Ulu Kabupaten Muara Enim.
- Bagian timur berbatasan dengan Kecamatan Martapura Kabupaten Ogan Komerling Ulu Timur dan Kabupaten Way Kanan Propinsi Lampung.

Kabupaten Ogan Komerling Ulu Selatan dialiri oleh dua sungai besar yang bermuara ke Sungai Komerling, yaitu Sungai Saka dan Sungai Selabung. Selain itu, terdapat sekitar 20 sungai dan anak sungai lain yang tersebar di seluruh wilayah. Kabupaten Ogan Komerling Ulu Selatan juga memiliki beberapa danau, baik yang besar maupun agak kecil, sehingga daerah ini merupakan salah satu daerah pariwisata potensial di Propinsi Sumatera Selatan. Danau yang terbesar adalah Danau Ranau di Kecamatan Banding Agung.

501 m-1000 m = 33,95 %

1,001 m and over = 25,98 %

Territorial boundaries of Ogan Komerling Ulu Selatan Regency are:

- *Northern area bordered by Ulu Ogan, Pengandonan, and Lengkiti Subdistrict of Ogan Komerling Ulu Regency.*
- *Southern area bordered by Lampung Barat Regency of Lampung Province.*
- *Western area bordered by Bengkulu Selatan Regency of Bengkulu Province and Semendo Darat Subdistrict of Muara Enim Regency.*
- *Eastern area bordered by Martapura Subdistrict of Ogan Komerling Ulu Timur Regency and Way Kanan Regency of Lampung Province.*

There are two big rivers in Ogan Komerling Ulu Selatan Regency flow into Komerling River; they are Saka River and Selabung River. Besides that, there are about twenty rivers and small rivers all over the regency area. There also some lakes in Ogan Komerling Ulu Selatan Regency, a big one and some others are quite small. That's made this area become one of a potential tourism places in Sumatera Selatan Province. The biggest lake is Ranau Lake in Banding Agung Subdistrict.

Keadaan Iklim

Rata-rata curah hujan per bulan di Kabupaten Ogan Komering Ulu Selatan pada tahun 2020 adalah 228,51 mm. Sementara rata-rata jumlah hari hujan per bulan tahun 2020 berkisar 12 sampai 13 hari.

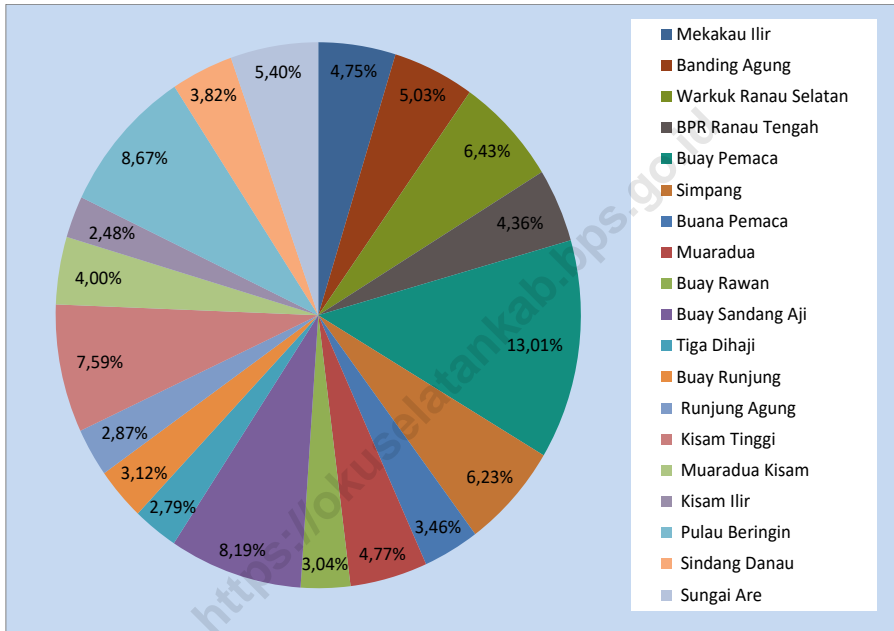
Bulan Maret adalah bulan dengan intensitas hujan tertinggi sepanjang tahun 2020 dengan rata-rata curah hujan 354,23 mm dan rata-rata hari hujan selama 15 hari. Sementara Bulan Agustus adalah bulan dengan intensitas hujan terendah dengan rata-rata curah hujan 76,98 mm dan rata-rata hari hujan hanya 6 hari.

Climate Condition

In 2020, average number of precipitation per month in Ogan Komering Ulu Selatan was 228,51 mm. While average number of rain days per month was about 12 to 13 days.

March was the month with the highest rain intensity as long as 2020 with average number of precipitation 354,23 mm and average number of rain days for 15 days. While August was the month with the lowest rain intensity with average number of precipitation 76,98 mm and average number of rain days just for 6 days.

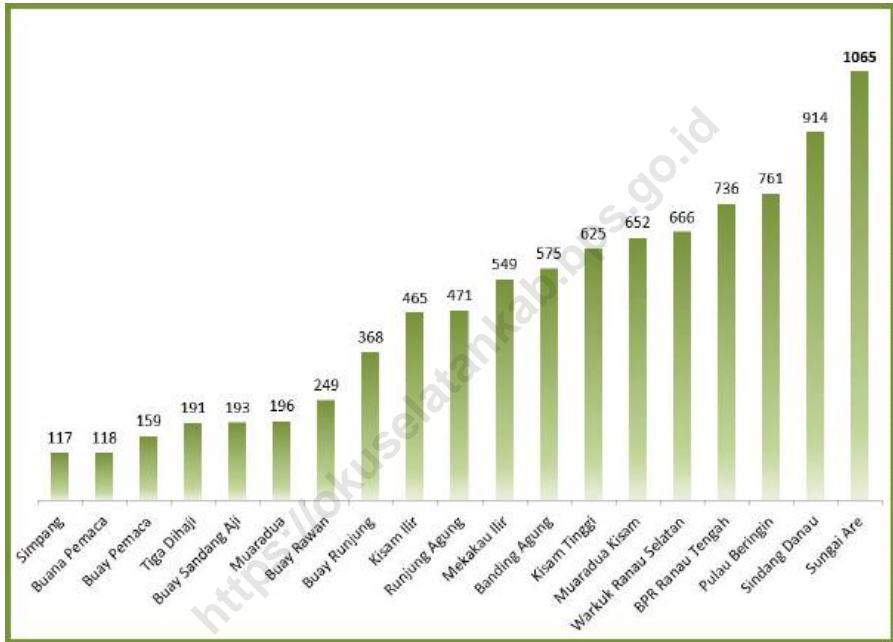
Gambar 1.1 Luas Daerah Menurut Kecamatan di Kabupaten Ogan Komering Ulu Selatan (Persen), 2021
Figures 1.1 Area of Subdistrict in Ogan Komering Ulu Selatan Regency (Percent), 2021



Sumber/Source: Peraturan Daerah Kabupaten Ogan Komering Ulu Selatan/ Local Regulations of Ogan Komering Ulu Selatan Regency

Gambar 1.2
Figures

Tinggi Wilayah Menurut Kecamatan di Kabupaten Ogan Komering Ulu Selatan, 2021
Altitude by Subdistrict in Ogan Komering Ulu Selatan Regency, 2021



Catatan/Note: Tinggi wilayah diukur di lokasi gedung kantor kecamatan/Altitude were measured in subdistrict office building location
Sumber/Source: Pendataan Potensi Desa/Village Potential Data Collecting

1.1 KEADAAN GEOGRAFI GEOGRAPHY CONDITION

Tabel 1.1.1 **Luas Daerah dan Jumlah Pulau Menurut Kecamatan di Kabupaten Ogan Komering Ulu Selatan, 2021**
Table 1.1.1 **Total Area and Number of Islands by Subdistrict in Ogan Komering Ulu Selatan Regency, 2021**

Kecamatan Subdistrict	Ibukota Kecamatan Capital of Subdistrict	Luas ¹ Total Area ¹ (km ² /sq.km)
(1)	(2)	(3)
Mekakau Ilir	Tanjung Besar	261,15
Banding Agung	Bandar Agung Ranau	276,38
Warkuk Ranau Selatan	Kota Batu	239,48
BPR Ranau Tengah	Simpang Sender	353,20
Buay Pemaca	Kota Way	714,52
Simpang	Simpang Agung	342,29
Buana Pemaca	Jagaraga	190,10
Muaradua	Pasar Muaradua	261,95
Buay Rawan	Gunung Cahya	167,00
Buay Sandang Aji	Gunung Terang	450,00
Tiga Dihaji	Surabaya	153,45
Buay Runjung	Belambangan	171,19
Runjung Agung	Sura	157,41
Kisam Tinggi	Tenang	417,00
Muaradua Kisam	Muaradua Kisam	219,80
Kisam Ilir	Pulau Kemiling	136,02
Pulau Beringin	Pulau Beringin	476,51
Sindang Danau	Ulu Danau	210,00
Sungai Are	Simpang Luas	296,49
Ogan Komering Ulu Selatan	Muaradua	5 493,94

Lanjutan Tabel/Continued Table 1.1.1

Kecamatan Subdistrict	Persentase terhadap Luas Kabupaten Percentage to Regency Area	Jumlah Pulau ² Number of Islands ²
(1)	(4)	(5)
Mekakau Ilir	4,75	–
Banding Agung	5,03	–
Warkuk Ranau Selatan	4,36	1
BPR Ranau Tengah	6,43	–
Buay Pemaca	13,01	–
Simpang	6,23	–
Buana Pemaca	3,46	–
Muaradua	4,77	–
Buay Rawan	3,04	–
Buay Sandang Aji	8,19	–
Tiga Dihaji	2,79	–
Buay Runjung	3,12	–
Runjung Agung	2,87	–
Kisam Tinggi	7,59	–
Muaradua Kisam	4,00	–
Kisam Ilir	2,48	–
Pulau Beringin	8,67	–
Sindang Danau	3,82	–
Sungai Are	5,40	–
Ogan Komering Ulu Selatan	100,00	1

Catatan/Note: ¹ Luas kabupaten berdasarkan Peraturan Menteri Dalam Negeri Nomor 137 Tahun 2018 tanggal 29 Desember 2018/
Total regency area based on Minister of Home Affairs Regulation Number 137/2018, December 29, 2018

² Berdasarkan informasi Kementerian Dalam Negeri Tahun 2019/Based on information from Ministry of Home Affairs, 2019

Sumber/Source: Peraturan Daerah Kabupaten Ogan Komering Ulu Selatan/Local Regulations of Ogan Komering Ulu Selatan Regency

Tabel
Table 1.1.2

Tinggi Wilayah dan Jarak ke Ibukota Kabupaten Menurut Kecamatan di Kabupaten Ogan Komering Ulu Selatan, 2021
Altitude and Distance to the Capital of Regency by Subdistrict in Ogan Komering Ulu Selatan Regency, 2021

Kecamatan Subdistrict	Tinggi Wilayah (mdpl) Altitude (m a.s.l)	Jarak ke Ibukota (km) Distance to the Capital (km)
(1)	(2)	(3)
Mekakau Ilir	549	78,52
Banding Agung	575	55,40
Warkuk Ranau Selatan	666	59,16
BPR Ranau Tengah	736	46,86
Buay Pemaca	159	20,00
Simpang	117	25,93
Buana Pemaca	118	18,00
Muaradua	196	0,00
Buay Rawan	249	15,00
Buay Sandang Aji	193	20,66
Tiga Dihaji	191	42,00
Buay Runjung	368	56,61
Runjung Agung	471	50,64
Kisam Tinggi	625	61,54
Muaradua Kisam	652	64,45
Kisam Ilir	465	51,11
Pulau Beringin	761	64,18
Sindang Danau	914	81,98
Sungai Are	1 065	85,21
Ogan Komering Ulu Selatan	196	280,00

Catatan/Note: Tinggi wilayah diukur di lokasi gedung kantor kecamatan/Altitude were measured in subdistrict office building location
 Sumber/Source: Pendataan Potensi Desa/Village Potential Data Collecting

Tabel
Table 1.1.3

Nama Sungai dan Panjang Alurnya di Kabupaten Ogan Komerling Ulu Selatan, 2021
River Name and Length in Ogan Komerling Ulu Selatan Regency, 2021

Nama Sungai <i>River Name</i>	Panjang/Length (km)
(1)	(2)
1. Sungai Saka	60
2. Sungai Mangama	22
3. Sungai Pilamasin	15
4. Sungai Giham	30
5. Sungai Tahmi	20
6. Sungai Puru	15
7. Sungai Imas	40
8. Sungai Keruh	20
9. Sungai Selabung	44
10. Sungai Mekakau	40
11. Sungai kemu	35

Sumber/Source: Kantor Pertanahan Kabupaten Ogan Komerling Ulu Selatan/Land Authority Office of Ogan Komerling Ulu Selatan Regency

1.2 KEADAAN IKLIM CLIMATE CONDITION

Tabel 1.2.1 **Pengamatan Unsur Iklim Menurut Bulan pada Stasiun Klimatologi Kenten Palembang di Provinsi Sumatera Selatan, 2021**
Observation of Climate Elements By Months at Climatology Station of Kenten Palembang in Sumatera Selatan Province, 2021

Bulan Month	Suhu/Temperature (°C)			Kelembaban/Humidity (%)		
	Minimum	Rata-rata Average	Maksimum Maximum	Minimum	Rata-rata Average	Maksimum Maximum
(1)	(2)	(3)	(4)	(5)	(6)	(7)
Januari/January	22,4	26,3	32,8	52,0	86,2	98,0
Februari/February	22,4	26,6	33,8	52,0	84,4	98,0
Maret/March	22,0	27,2	33,9	46,0	82,8	98,0
April/April	20,8	27,5	34,2	52,0	82,0	98,0
Mei/May	22,0	28,0	34,5	52,0	83,0	98,0
Juni/June	21,2	27,8	34,2	49,0	80,3	98,0
Juli/July	20,4	27,7	34,1	42,0	78,2	98,0
Agustus/August	20,6	27,1	34,8	46,0	81,7	98,0
September/September	20,5	27,3	34,4	39,0	81,5	98,0
Oktober/October	22,2	28,0	34,7	46,0	79,2	96,0
November/November	21,8	27,3	34,0	49,0	82,5	98,0
Desember/December	22,6	27,2	34,7	41,0	84,2	98,0

Lanjutan Tabel/Continued Table 1.2.1

Bulan Month	Kecepatan Angin (m/det) Wind Velocity (m/sec)			Tekanan Udara/Atmospheric Pressure (mb)		
	Minimum	Rata-rata Average	Maksimum Maximum	Minimum	Rata-rata Average	Maksimum Maximum
(1)	(8)	(9)	(10)	(11)	(12)	(13)
Januari/January	0,00	5,0	16,0	1 002,9	1 007,8	1 011,6
Februari/February	0,00	4,9	16,0	1 002,4	1 008,5	1 012,6
Maret/March	0,00	4,1	16,0	1 002,1	1 007,9	1 012,6
April/April	0,00	3,6	21,0	1 002,3	1 008,5	1 012,9
Mei/May	0,00	3,5	17,0	1 002,1	1 007,3	1 011,7
Juni/June	0,00	3,6	14,0	1 003,6	1 008,7	1 013,1
Juli/July	0,00	4,9	15,0	1 003,2	1 008,2	1 011,7
Agustus/August	0,00	4,4	20,0	1 004,5	1 008,9	1 013,2
September/September	0,00	4,2	20,0	1 003,5	1 008,3	1 012,2
Oktober/October	0,00	3,8	22,0	1 002,0	1 008,0	1 013,6
November/November	0,00	3,4	30,0	1 001,5	1 007,0	1 011,6
Desember/December	0,00	4,0	15,0	1 003,5	1 008,6	1 013,0

Lanjutan Tabel/*Continued Table 1.2.1*

Bulan Month	Jumlah Curah Hujan Number of Precipitation (mm)	Jumlah Hari Hujan (hari) Number of Rainy Days (day)	Penyinaran Matahari Duration of Sunshine (%)
(1)	(14)	(15)	(16)
Januari/ <i>January</i>	251,8	19	23,4
Februari/ <i>February</i>	240,4	18	37,3
Maret/ <i>March</i>	195,8	19	41,3
April/ <i>April</i>	144,9	15	40,9
Mei/ <i>May</i>	138,4	16	45,1
Juni/ <i>June</i>	102,8	8	45,7
Juli/ <i>July</i>	58,9	6	48,6
Agustus/ <i>August</i>	146,9	13	36,3
September/ <i>September</i>	223,4	10	43,9
Oktober/ <i>October</i>	114,6	11	43,0
November/ <i>November</i>	313,7	15	28,6
Desember/ <i>December</i>	366,3	23	36,2

Sumber/*Source*: Badan Meteorologi Klimatologi dan Geofisika Kenten Palembang/ *Meteorology, Climatology and Geophysic, Kenten Station, Palembang*

Tabel
Table 1.2.2

Rata-Rata Jumlah Curah Hujan dan Hari Hujan Menurut Bulan di Kabupaten Ogan Komering Ulu Selatan, 2020
Average Number of Precipitation and Rain Days by Month in Ogan Komering Ulu Selatan Regency, 2020

Bulan Month	Jumlah Curah Hujan Number of Precipitation (mm)	Jumlah Hari Hujan (hari) Number of Rainy Days (day)
(1)	(2)	(3)
Januari/January	343,93	17
Februari/February	206,55	10
Maret/March	354,23	15
April/April	304,98	17
Mei/May	350,83	16
Juni/June	266,23	14
Juli/July	115,93	10
Agustus/August	76,98	6
September/September	122,38	10
Oktober/October	285,50	14
November/November	129,90	8
Desember/December	184,65	15

Sumber/Source: Badan Meteorologi Klimatologi dan Geofisika Kenten Palembang/ *Meteorology, Climatology and Geophysic, Kenten Station, Palembang*

2

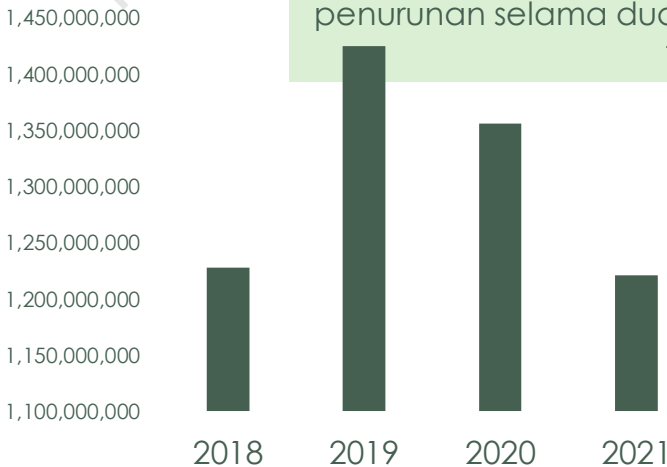
Pemerintahan

Pada tahun 2021, terdapat **2.212** PNS laki-laki

PNS perempuan lebih banyak, yaitu **2.789** PNS



Realisasi pendapatan pemerintah Kabupaten OKU Selatan mengalami penurunan selama dua tahun terakhir



PENJELASAN TEKNIS**TECHNICAL NOTES**

1. Menurut Undang-Undang Dasar Republik Indonesia 1945 (hasil amandemen kedua), yaitu pada Bab VI tentang Pemerintahan Daerah, Pasal 18, Ayat 1, dinyatakan bahwa "Negara Kesatuan Republik Indonesia dibagi atas daerah-daerah provinsi dan daerah provinsi itu dibagi atas kabupaten dan kota, yang tiap-tiap provinsi, kabupaten, dan kota itu mempunyai pemerintahan daerah, yang diatur dengan undang-undang."
 2. Kecamatan adalah wilayah administratif yang merupakan kepanjangan tangan dari pemerintah kabupaten atau kota. Kecamatan dipimpin oleh seorang camat, yang merupakan pegawai negeri sipil serta bertanggung jawab kepada bupati atau walikota yang melingkupi batas-batas wilayahnya. Setiap kecamatan terdiri dari beberapa kelurahan/desa atau nama lain.
 3. Tingkatan di bawah kecamatan adalah kelurahan atau desa. Kelurahan dipimpin oleh seorang lurah, sedangkan desa dipimpin oleh seorang kepala desa.
 4. Dusun adalah suatu daerah dimana beberapa rumah atau keluarga bertempat tinggal. Dusun merupakan bagian
1. *As stated in Undang-Undang Dasar Republik Indonesia 1945 (after second amendement), in Chapter IV, clause 18, verse 1, stated "Negara Kesatuan Republik Indonesia divided by Provinces whereas the province itself divided by Regencies and Cities, and owned local government and regulated by Constitution."*
 2. *Subdistrict is an administrative area located within regency or city which led by camat. Camat itself is a legal civil servant and report directly to bupati or walikota. Subdistrict consist of urban communities/villages.*
 3. *Urban communities is one level below subdistrict and led by Lurah, meanwhile in certain area urban communities can be called village and led by kepala desa.*
 4. *Rural is an area contain house and families that settled their life. Rural is administrative area which is also part of village. In an urban*

dari sebuah desa. Untuk beberapa wilayah, penamaan dusun menggunakan sinonim lingkungan untuk wilayah kelurahan dalam penyebutannya.

communities neighbours, rural used to be called lingkungan.

5. Anggota Dewan Perwakilan Rakyat Daerah (DPRD) dipilih melalui pemilihan umum (pemilu) dan dilantik dalam masa jabatan lima tahun.
 6. Selama masa kerjanya, Dewan Perwakilan Rakyat Kabupaten Ogan Komering Ulu Selatan menghasilkan beberapa keputusan yang dikelompokkan menjadi empat : (1) Keputusan Daerah, (2) Keputusan Dewan, (3) Keputusan Pimpinan Dewan, dan (4) Keputusan Kesepakatan Bersama.
 7. Secara umum, Pegawai Negeri Sipil (PNS) yang bekerja di lingkungan pemerintah Kabupaten Ogan Komering Ulu Selatan dapat dikelompokkan dalam tiga kelompok besar unit kerja yaitu (1) Sekertariat Daerah (setda), (2) Dinas-Dinas, (3) Badan-Badan, Inspektorat, dan Kantor-Kantor.
 8. Statistik keuangan Pemerintah Daerah Kabupaten/Kota dikumpulkan oleh Badan Pusat Statistik melalui masing-masing kantor bupati/walikota.
5. *The Rregional House of Representatives (DPRD) members are elected through a general election and appointed for a five-year membership.*
 6. *During the working period, the Regional House of Representatives of Ogan Komering Ulu Selatan Regency made some decisions that were grouped into four : (1) Local decisions, (2) Parliament decisions, (3) Chairman of Parliament decisions and (4) Collective Agreement.*
 7. *In general, Civil Servants (PNS) working within the government of Ogan Komering Ulu Selatan Regency can be grouped into three major groups of working units comprising of (1) Regional Secretariat, (2) the Local Departments and Services and (3) Boards, Inspectorate and Agencies.*
 8. *Statistics on regency/municipal finance are collected by the BPS-Statistics Indonesia through the regency/city offices.*

9. Realisasi Penerimaan dan Pengeluaran Pemerintah Kabupaten adalah realisasi/perhitungan APBD kabupaten pada tiap tahun anggaran.
 10. Pendapatan Asli Daerah (PAD) adalah pendapatan yang diperoleh daerah yang dipungut berdasarkan peraturan daerah sesuai dengan peraturan perundang-undangan, guna keperluan daerah yang bersangkutan dalam membiayai kegiatannya.
 11. Dana Perimbangan adalah dana yang bersumber dari pendapatan APBN yang dialokasikan kepada daerah untuk mendanai kebutuhan daerah dalam rangka pelaksanaan desentralisasi.
 12. Lain-lain Pendapatan yang Sah adalah pendapatan lainnya dari pemerintah pusat dan atau dari instansi pusat, serta dari daerah lainnya.
9. *Actual revenue and expenditure of Regency Government is the realization/regency budget calculations for every fiscal year.*
 10. *Original Local Government Revenue is revenue that withheld based on local regulations in accordance with the legislation, for the purposes of financing their activities.*
 11. *Balanced Budget is the fund coming from the state budget that allocated to regions to fund their needs in the context of decentralization.*
 12. *Other Legal Revenue is other income that coming from the central government and or from the central agencies, as well as from other local government.*

ULASAN**DESCRIPTION****Wilayah Administratif**

Wilayah Kabupaten Ogan Komering Ulu Selatan sebelumnya merupakan bagian dari Kabupaten Ogan Komering Ulu. Kemudian, melalui Undang-undang Nomor 37 Tahun 2003, Ogan Komering Ulu Selatan dimekarkan menjadi sebuah kabupaten yang otonom. Sejak berdirinya Kabupaten Ogan Komering Ulu Selatan, telah terjadi perkembangan yang cukup signifikan dalam bidang pemerintahan, dimana pada awalnya terdiri dari 10 kecamatan. Pada tahun 2006 dimekarkan menjadi 16 kecamatan dan selanjutnya pada tahun 2007 dimekarkan kembali menjadi 19 kecamatan.

Secara administratif, Kabupaten Ogan Komering Ulu Selatan terdiri dari 19 kecamatan, yang terbagi menjadi 252 desa dan 7 kelurahan. Pada tahun 2021, terdapat 64 lingkungan dan 1.311 dusun yang tersebar di seluruh desa dan kelurahan.

Dewan Perwakilan Rakyat Daerah

Berdasarkan hasil pemilihan umum tahun 2019, wakil rakyat yang terpilih dan duduk pada lembaga legislatif Dewan Perwakilan Rakyat Daerah (DPRD) Kabupaten Ogan Komering Ulu Selatan adalah sebanyak 40 orang, yang terdiri dari 36 orang laki-laki dan 4 orang perempuan. Menurut komposisinya, wakil rakyat pada

Administrative Area

Ogan Komering Ulu Selatan Regency area was previously a part of Ogan Komering Ulu Regency. Through State Law 37/2003, it was broaden into autonomous regency. Since the establishment, Ogan Komering Ulu Selatan's governmental system has experienced a significant development. Ogan Komering Ulu Selatan formerly consists of 10 Sub Districts. In 2006 it was broaden into 16 Sub Districts, and in 2007 it has become 19 Sub Districts.

Administratively, Ogan Komering Ulu Selatan Regency consist of 19 Sub Districts, which divided to 252 villages and 7 wards. In 2021, there are 64 subvillage environments and 1.311 subvillages all over whole regency area.

Regional House of Representative

Based on 2019 General Election, people's representative chosen and seated in legislative body The House of Representatives (DPRD) of Ogan Komering Ulu Selatan was 40 members, comprising of 36 men and 4 women. From the composition, most of the representative members in these institutions have a high school degree

lembaga ini sebagian besar memiliki pendidikan tertinggi SLTA Sederajat dan berumur 36-49 tahun.

Menurut struktur keanggotaan, anggota DPRD Kabupaten Ogan Komering Ulu Selatan tahun 2021 berasal dari 12 partai politik peserta pemilu. Partai politik dengan jumlah wakil rakyat terbanyak adalah Partai Demokrat dengan wakil rakyat sebanyak 5 orang.

Sumber Daya Manusia

Pada tahun 2021, jumlah pegawai negeri sipil (PNS) di Kabupaten Ogan Komering Ulu Selatan adalah 5.001 orang, yang terdiri dari 2.212 laki-laki dan 2.789 perempuan. Jumlah pegawai negeri sipil mengalami penurunan dibandingkan tahun 2020 yang berjumlah 5.184 orang.

Berdasarkan kelompok jabatan, jumlah pegawai negeri sipil terbanyak berada pada jabatan fungsional tertentu yaitu sebanyak 2.561 orang atau 44,71 persen. Menurut kepangkatan, pegawai negeri sipil didominasi oleh golongan III yaitu sebanyak 2.038 orang atau 40,75 persen. Menurut tingkat pendidikan, jumlah pegawai negeri sipil terbanyak adalah tingkatan sarjana atau lulusan universitas, baik setara strata 1, strata 2, atau strata 3. Kelompok ini mencapai 3.224 orang atau 61,77 persen dari jumlah pegawai negeri sipil di Kabupaten Ogan Komering Ulu Selatan.

background and age range between 36-49 years old.

From organization structure, The House of Representatives of Ogan Komering Ulu Selatan membership in 2020 came from 12 political parties. Political party with the largest number of representative members was Democrat Party with 5 representative members.

Human Resources

In 2021, the number of civil servants in Ogan Komering Ulu Selatan was 5.001 persons, consist of 2.212 men and 2.789 women. The civil servant number in 2021 decreased from 2020 which was 5.184 persons.

Based on occupation type, most of civil servants was in spesific functional group which was about 2.561 persons or 44,71 percent. Based on hierarchy, range III dominated the number of civil servants about 2.038 persons or 40,75 percent. The composition of civil servants by educational level dominated by university graduates level, consist of bachelor, master and doctoral level. This group of educational level reached 3.224 persons or 61,77 percent of total civil servants in Ogan Komering Ulu Selatan Regency.

Keuangan Pemerintah Daerah

Realisasi penerimaan pendapatan daerah Kabupaten Ogan Komering Ulu Selatan tahun 2021 mencapai 1.248,51 miliar rupiah. Bila dibandingkan dengan realisasi tahun sebelumnya yang senilai 1.362,34 miliar rupiah, realisasi penerimaan pendapatan pemerintah kabupaten tahun 2021 ini mengalami penurunan sekitar 8,36 persen.

Jenis pendapatan daerah dengan jumlah terbanyak pada tahun 2021 adalah dana perimbangan yaitu sebesar 825,18 miliar rupiah. Jumlah ini mencapai 66,09 persen dari total pendapatan daerah.

Sementara itu, realisasi belanja daerah Kabupaten Ogan Komering Ulu Selatan tahun 2021 mencapai 1.221,42 miliar rupiah. Realisasi belanja ini mengalami penurunan 9,96 persen dibandingkan tahun 2020 yang senilai 1.356,54 miliar rupiah.

Local Government Finance

The realization of budgeted revenues of Ogan Komering Ulu Selatan Regency in 2021 was 1.248.51 billion rupiahs. Compared to realization of previous year which was 1.362.34 billion rupiahs, the realization of regency's government revenue decreased by 8,36 percent.

Most of budgeted revenues came from balanced funds with about 825,18 billion rupiahs. This balance funds is about 66,09 percent of budgeted revenues of Ogan Komering Ulu Selatan Regency.

Meanwhile, the realization of budgeted expenditures of Ogan Komering Ulu Selatan Regency in 2021 was 1.221,42 billion rupiahs. This number decreased by 9,96 percent from 2020 which was 1.356,54 billion rupiahs.

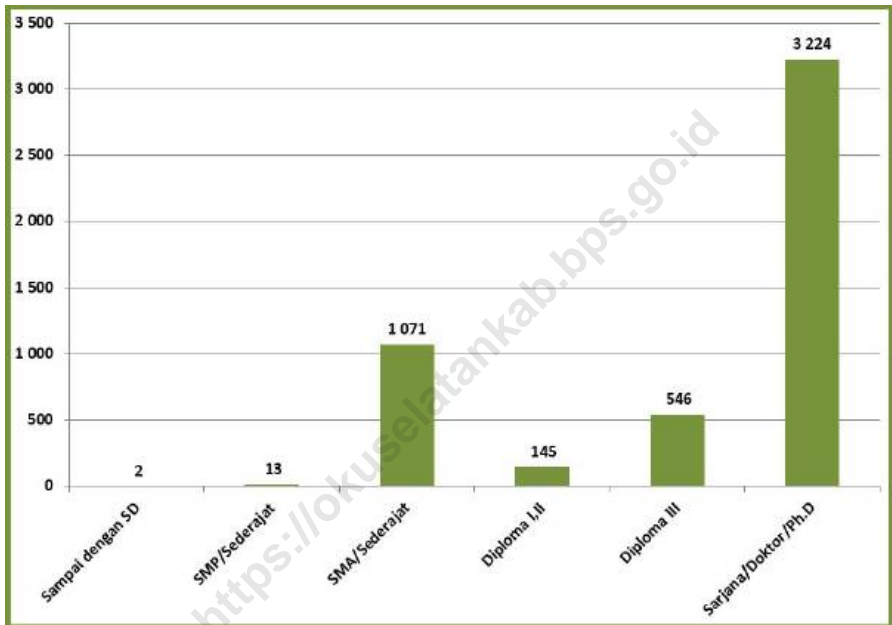
Gambar 2.1
Figures

Jumlah Anggota Dewan Perwakilan Rakyat Daerah Menurut Partai Politik dan Jenis Kelamin di Kabupaten Ogan Komering Ulu Selatan, 2021
Number of Regional House of Representatives's Members by Political Parties and Sex in Ogan Komering Ulu Selatan Regency, 2021



Sumber/Source: Sekertariat Dewan Perwakilan Rakyat Daerah Kabupaten Ogan Komering Ulu Selatan/ Secretariat of The House of Representative of Ogan Komering Ulu Selatan Regency

Gambar 2.2 Jumlah Pegawai Negeri Sipil Menurut Tingkat Pendidikan di Kabupaten Ogan Komering Ulu Selatan, 2021
Figures 2.2 Number of Civil Servants by Educational Level in Ogan Komering Ulu Selatan Regency, 2021



Sumber/Source: Badan Kepegawaian dan Pengembangan Sumber Daya Manusia Kabupaten Ogan Komering Ulu Selatan/ Civil Service and Human Resource Development Office of Ogan Komering Ulu Selatan Regency

2.1 WILAYAH ADMINISTRATIF ADMINISTRATIVE AREA

Tabel 2.1.1 **Jumlah Desa¹/Kelurahan Menurut Kecamatan di Kabupaten Ogan Komering Ulu Selatan, 2017–2021**
Table 2.1.1 **Number of Villages¹/Kelurahan by Subdistrict in Ogan Komering Ulu Selatan Regency, 2017–2021**

Kecamatan Subdistrict	2017	2018	2019	2020	2021
(1)	(2)	(3)	(4)	(5)	(6)
Mekakau Ilir	15	15	15	15	15
Banding Agung	22	22	22	22	22
Warkuk Ranau Selatan	16	16	16	16	16
BPR Ranau Tengah	22	22	22	22	22
Buay Pemaca	22	22	22	22	22
Simpang	7	7	7	7	7
Buana Pemaca	8	8	8	8	8
Muaradua	14	14	14	14	14
Buay Rawan	11	11	11	11	11
Buay Sandang Aji	16	16	16	16	16
Tiga Dihaji	8	8	8	8	8
Buay Runjung	14	14	14	14	14
Runjung Agung	9	9	9	9	9
Kisam Tinggi	19	19	19	19	19
Muaradua Kisam	18	18	18	18	18
Kisam Ilir	9	9	9	9	9
Pulau Beringin	13	13	13	13	13
Sindang Danau	7	7	7	7	7
Sungai Are	9	9	9	9	9
Ogan Komering Ulu Selatan	259	259	259	259	259

Catatan/Note: ¹ Termasuk kelurahan dan Unit Permukiman Transmigrasi (UPT)/ Include Transmigration Settlement Unit
Sumber/Source: Peraturan Kepala Badan Pusat Statistik Nomor 1 Tahun 2021 Tanggal 5 Februari 2021 tentang Perubahan Atas Peraturan Kepala Badan Pusat Statistik Nomor 3 Tahun 2020 tentang Kode dan Nama Wilayah Kerja Statistik Tahun 2020/ Chief Statistician Regulation Number 1/2021, February 5 2021, as a revision of Chief Statistician Regulation Number 3 of 2020 on Code and Name of Regional Level of Data Collection

Tabel
Table 2.1.2

Jumlah Desa, Kelurahan, Lingkungan, dan Dusun Menurut Kecamatan di Kabupaten Ogan Komering Ulu Selatan, 2021
Number of Villages and Sub Villages by Subdistrict in Ogan Komering Ulu Selatan Regency, 2021

Kecamatan Subdistrict	Desa Village	Kelurahan Urban Communities	Lingkungan Rural	Dusun Subvillage
(1)	(2)	(3)	(4)	(5)
Mekakau Ilir	15	–	–	86
Banding Agung	21	1	8	118
Warkuk Ranau Selatan	16	–	–	106
BPR Ranau Tengah	21	1	8	94
Buay Pemaca	22	–	–	158
Simpang	7	–	–	30
Buana Pemaca	8	–	–	37
Muaradua	9	5	50	48
Buay Rawan	11	–	–	63
Buay Sandang Aji	16	–	–	83
Tiga Dihaji	8	–	–	56
Buay Runjung	14	–	–	64
Runjung Agung	9	–	–	43
Kisam Tinggi	19	–	–	91
Muaradua Kisam	18	–	–	76
Kisam Ilir	9	–	–	36
Pulau Beringin	13	–	–	73
Sindang Danau	7	–	–	42
Sungai Are	9	–	–	52
Ogan Komering Ulu Selatan	252	7	64	1 356

Sumber/Source: Dinas Pemberdayaan Masyarakat dan Pemerintahan Desa Kabupaten Ogan Komering Ulu Selatan/ Village Government and People Empowerment Office of Ogan Komering Ulu Selatan Regency

2.2 DEWAN PERWAKILAN RAKYAT DAERAH REGIONAL HOUSE OF REPRESENTATIVE

Tabel 2.2.1 Jumlah Anggota Dewan Perwakilan Rakyat Daerah Menurut Partai Politik dan Jenis Kelamin di Kabupaten Ogan Komering Ulu Selatan, 2021
Number of Regional House of Representatives's Members by Political Parties and Sex in Ogan Komering Ulu Selatan Regency, 2021

Partai Politik <i>Political Parties</i>	Laki-laki <i>Male</i>	Perempuan <i>Female</i>	Jumlah <i>Total</i>
(1)	(2)	(3)	(4)
Partai Golongan Karya	2	2	4
Partai Hanura	3	–	3
Partai Demokrat	5	–	5
PDI Perjuangan	4	–	4
Partai Persatuan Pembangunan	4	–	4
Partai Bulan Bintang	3	–	3
Partai Kebangkitan Bangsa	3	–	3
Partai Keadilan Sejahtera	3	–	3
Partai Nasional Demokrat	2	1	3
Partai Amanat Nasional	2	–	2
Partai Gerindra	3	1	4
Partai Persatuan Indonesia	1	1	2
Ogan Komering Ulu Selatan	35	5	40

Sumber/Source: Sekertariat Dewan Perwakilan Rakyat Daerah Kabupaten Ogan Komering Ulu Selatan/ *Secretariat of The House of Representative of Ogan Komering Ulu Selatan Regency*

Tabel
Table 2.2.2

Jumlah Anggota Dewan Perwakilan Rakyat Daerah Menurut Tingkat Pendidikan dan Jenis Kelamin di Kabupaten Ogan Komering Ulu Selatan, 2021
Number of Regional House of Representatives's Members by Educational Level and Sex in Ogan Komering Ulu Selatan Regency, 2021

Tingkat Pendidikan Educational Level	Laki-laki Male	Perempuan Female	Jumlah Total
(1)	(2)	(3)	(4)
Kurang dari SMA/Sederajat Under General/Vocational Senior High School	–	–	–
SMA/Sederajat General/Vocational Senior High School	19	3	22
Diploma I, II, III Diploma I, II, III/Bachelor	–	–	–
Diploma IV/S1 Diploma IV/University Graduates	13	2	15
S2 dan S3 Magister and Doctor/Ph.D	3	–	3
Ogan Komering Ulu Selatan	35	5	40

Sumber/Source: Sekertariat Dewan Perwakilan Rakyat Daerah Kabupaten Ogan Komering Ulu Selatan/ *Secretariat of The House of Representative of Ogan Komering Ulu Selatan Regency*

Tabel
Table 2.2.3

**Jumlah Anggota Dewan Perwakilan Rakyat Daerah
Menurut Kelompok Umur dan Jenis Kelamin di
Kabupaten Ogan Komering Ulu Selatan, 2021**
*Number of Regional House of Representatives's Members by
Age Group and Sex in Ogan Komering Ulu Selatan Regency,
2021*

Kelompok Umur <i>Age Group</i>	Laki-laki <i>Male</i>	Perempuan <i>Female</i>	Jumlah <i>Total</i>
(1)	(2)	(3)	(4)
21–35	4	–	4
36–49	18	4	22
50–59	10	1	11
60 +	3	–	3
Ogan Komering Ulu Selatan	35	5	40

Sumber/Source: Sekertariat Dewan Perwakilan Rakyat Daerah Kabupaten Ogan Komering Ulu Selatan/ *Secretariat of The House of Representative of Ogan Komering Ulu Selatan Regency*

Tabel
Table 2.2.4

Jumlah Pemilih yang Terdaftar dalam Pemilu Legislatif DPR, DPRD Provinsi, dan DPRD Kabupaten Menurut Kecamatan dan Jenis Kelamin di Kabupaten Ogan Komering Ulu Selatan, 2019

Number of Registered Voters in the Election of The House of Representative (DPR) and Regional House of Representative (DPRD) of Province and Regency by Subdistrict in Ogan Komering Ulu Selatan Regency, 2019

Kecamatan Subdistrict	Laki-laki Male	Perempuan Female	Jumlah Total
(1)	(2)	(3)	(4)
Mekakau Ilir	7 949	7 379	15 328
Banding Agung	8 945	8 741	17 686
Warkuk Ranau Selatan	8 389	7 679	16 068
BPR Ranau Tengah	8 484	7 889	16 373
Buay Pemaca	16 042	13 999	30 041
Simpang	5 371	4 969	10 340
Buana Pemaca	5 202	4 773	9 975
Muaradua	16 659	16 473	33 132
Buay Rawan	6 150	5 940	12 090
Buay Sandang Aji	6 663	6 199	12 862
Tiga Dihaji	4 551	4 107	8 658
Buay Runjung	4 216	3 843	8 059
Runjung Agung	5 067	4 620	9 687
Kisam Tinggi	7 489	6 921	14 410
Muaradua Kisam	6 967	6 598	13 565
Kisam Ilir	2 892	2 611	5 503
Pulau Beringin	10 308	9 989	20 297
Sindang Danau	3 828	3 628	7 456
Sungai Are	3 967	3 602	7 569
Ogan Komering Ulu Selatan	139 139	129 960	269 099

Sumber/Source: Komisi Pemilihan Umum Daerah Kabupaten Ogan Komering Ulu Selatan/The Local General Election Commission of Ogan Komering Ulu Selatan Regency

Tabel
Table 2.2.5

Perolehan Suara dan Kursi DPR, DPRD Provinsi, dan DPRD Kabupaten Menurut Partai Politik Hasil Pemilu di Kabupaten Ogan Komering Ulu Selatan, 2019
Number of Votes and Seats for The House of Representative (DPR) and Regional House of Representative (DPRD) of Province and Regency by Political Party in Ogan Komering Ulu Selatan Regency, 2019

Partai Politik Political Party	DPR RI The House of Representative		DPR Provinsi Sumatera Selatan Regional House of Representative of Sumatera Selatan Province	
	Suara Votes	Kursi* Seats	Suara Votes	Kursi* Seats
(1)	(2)	(3)	(4)	(5)
Partai Kebangkitan Bangsa (PKB)	3 849	58	2 994	8
Partai Gerakan Indonesia Raya (Gerindra)	18 730	78	16 955	10
Partai Demokrasi Indonesia Perjuangan (PDIP)	4 630	128	3 390	11
Partai Golongan Karya (Golkar)	18 876	85	10 738	13
Partai Nasional Demokrat (Nasdem)	2 410	59	2 050	6
Partai Gerakan Perubahan Indonesia (Garuda)	15 682	–	27 713	–
Partai Berkarya	2 406	–	1 973	–
Partai Keadilan Sejahtera (PKS)	6 181	50	4 791	6
Partai Persatuan Indonesia (Perindo)	2 080	–	1 434	3
Partai Persatuan Pembangunan (PPP)	7 141	19	6 763	1
Partai Solidaritas Indonesia (PSI)	239	–	212	–
Partai Amanat Nasional (PAN)	1 172	44	872	5
Partai Hati Nurani Rakyat (Hanura)	1 859	–	1 737	3
Partai Demokrat	6 781	54	25 363	9
Partai Bulan Bintang (PBB)	1 580	–	1 344	–
Partai Keadilan dan Persatuan Indonesia (PKPI)	4 930	–	13 904	–
Jumlah/Total	98 546	575	122 233	75

Lanjutan Tabel/*Continued Table 2.2.5*

Partai Politik Political Party	DPRD Kabupaten Ogan Komering Ulu Selatan Regional House of Representative of Ogan Komering Ulu Selatan Regency	
	Suara Votes	Kursi Seats
(1)	(6)	(7)
Partai Kebangkitan Bangsa (PKB)	18 563	3
Partai Gerakan Indonesia Raya (Gerindra)	15 315	4
Partai Demokrasi Indonesia Perjuangan (PDIP)	17 803	4
Partai Golongan Karya (Golkar)	27 655	4
Partai Nasional Demokrat (Nasdem)	19 893	3
Partai Gerakan Perubahan Indonesia (Garuda)	2 016	–
Partai Berkarya	6 370	–
Partai Keadilan Sejahtera (PKS)	10 020	3
Partai Persatuan Indonesia (Perindo)	14 625	2
Partai Persatuan Pembangunan (PPP)	20 500	4
Partai Solidaritas Indonesia (PSI)	101	–
Partai Amanat Nasional (PAN)	12 506	2
Partai Hati Nurani Rakyat (Hanura)	14 310	3
Partai Demokrat	26 394	5
Partai Bulan Bintang (PBB)	15 160	3
Partai Keadilan dan Persatuan Indonesia (PKPI)	59	–
Jumlah/Total	221 290	40

Catatan/Notes: *Kursi yang dimenangkan secara keseluruhan pada level Nasional atau provinsi?/Whole seats won on national or province level

Sumber/Source: Komisi Pemilihan Umum Daerah Kabupaten Ogan Komering Ulu Selatan/The Local General Election Commission of Ogan Komering Ulu Selatan Regency

Tabel
Table 2.2.6

Perolehan Suara Sah Pemilu Presiden dan Wakil Presiden Menurut Kecamatan dan Nama Pasangan Calon Presiden dan Wakil Presiden di Kabupaten Ogan Komering Ulu Selatan, 2019

Number of Valid Votes of Presidential and Vice Presidential Election by Subdistrict and Candidate of President and Vice President in Ogan Komering Ulu Selatan Regency, 2019

Kecamatan Subdistrict	Prabowo Subianto- Sandiaga Uno	Joko Widodo- Ma'ruf Amin	Jumlah Total
(1)	(2)	(3)	(4)
Mekakau Ilir	6 827	6 843	13 670
Banding Agung	6 621	7 167	13 788
Warkuk Ranau Selatan	5 594	8 114	13 708
BPR Ranau Tengah	7 065	6 537	13 602
Buay Pemaca	9 251	15 991	25 242
Simpang	4 673	3 510	8 183
Buana Pemaca	4 598	3 164	7 762
Muaradua	16 222	11 023	27 245
Buay Rawan	4 777	4 649	9 426
Buay Sandang Aji	6 999	4 086	11 085
Tiga Dihaji	3 559	3 584	7 143
Buay Runjung	4 055	2 862	6 917
Runjung Agung	5 394	3 002	8 396
Kisam Tinggi	6 243	6 420	12 663
Muaradua Kisam	6 301	4 768	11 069
Kisam Ilir	2 326	1 963	4 289
Pulau Beringin	8 383	8 092	16 475
Sindang Danau	4 616	1 806	6 422
Sungai Are	3 451	3 095	6 546
Ogan Komering Ulu Selatan	116 955	106 676	223 631

Sumber/Source: Komisi Pemilihan Umum Daerah Kabupaten Ogan Komering Ulu Selatan/The Local General Election Comission of Ogan Komering Ulu Selatan Regency

Tabel
Table 2.2.7

Jumlah Pemilih yang Terdaftar dalam Pemilihan Bupati dan Wakil Bupati Menurut Kecamatan dan Jenis Kelamin di Kabupaten Ogan Komering Ulu Selatan, 2020
Number of Registered Voters in the Election of Regent and Vice Regent by Subdistrict in Ogan Komering Ulu Selatan Regency, 2020

Kecamatan Subdistrict	Laki-laki Male	Perempuan Female	Jumlah Total
(1)	(2)	(3)	(4)
Mekakau Ilir	8 060	7 444	15 504
Banding Agung	8 353	7 996	16 349
Warkuk Ranau Selatan	7 989	7 446	15 435
BPR Ranau Tengah	8 310	7 549	15 859
Buay Pemaca	14 545	12 999	27 544
Simpang	5 611	5 218	10 829
Buana Pemaca	5 399	4 859	10 258
Muaradua	16 711	15 982	32 693
Buay Rawan	6 216	5 785	12 001
Buay Sandang Aji	6 962	6 341	13 303
Tiga Dihaji	4 202	3 799	8 001
Buay Runjung	4 158	3 851	8 009
Runjung Agung	4 962	4 475	9 437
Kisam Tinggi	7 353	6 554	13 907
Muaradua Kisam	6 742	6 168	12 910
Kisam Ilir	2 690	2 427	5 117
Pulau Beringin	9 608	9 042	18 650
Sindang Danau	3 591	3 298	6 889
Sungai Are	3 634	3 288	6 922
Ogan Komering Ulu Selatan	135 096	124 521	259 617

Sumber/Source: Komisi Pemilihan Umum Daerah Kabupaten Ogan Komering Ulu Selatan/The Local General Election Commission of Ogan Komering Ulu Selatan Regency

Tabel
Table 2.2.8

Perolehan Suara Sah Bupati dan Wakil Bupati Menurut Kecamatan dan Nama Pasangan Calon Bupati dan Wakil Bupati di Kabupaten Ogan Komering Ulu Selatan, 2020

Number of Valid Votes of Regency and Vice Regency Election by Subdistrict and Candidate of Regent and Vice Regent in Ogan Komering Ulu Selatan Regency, 2020

Kecamatan Subdistrict	Popo Ali Martopo -Sholehien Abuasir	Kolom Kosong	Jumlah Total
(1)	(2)	(3)	(4)
Mekakau Ilir	12 894	349	13 243
Banding Agung	14 525	92	14 617
Warkuk Ranau Selatan	12 716	670	13 386
BPR Ranau Tengah	13 348	488	13 836
Buay Pemaca	22 693	721	23 414
Simpang	5 834	958	6 792
Buana Pemaca	5 750	807	6 557
Muaradua	23 273	2 367	25 640
Buay Rawan	9 243	434	9 677
Buay Sandang Aji	11 440	628	12 068
Tiga Dihaji	7 708	44	7 752
Buay Runjung	7 883	10	7 893
Runjung Agung	8 691	–	8 691
Kisam Tinggi	11 412	216	11 628
Muaradua Kisam	10 272	354	10 626
Kisam Ilir	4 091	142	4 233
Pulau Beringin	15 444	103	15 547
Sindang Danau	6 706	34	6 740
Sungai Are	6 779	–	6 779
Ogan Komering Ulu Selatan	210 702	8 417	219 119

Sumber/Source: Komisi Pemilihan Umum Daerah Kabupaten Ogan Komering Ulu Selatan/The Local General Election Commission of Ogan Komering Ulu Selatan Regency

2.3 SUMBER DAYA MANUSIA HUMAN RESOURCES

Tabel 2.3.1 Jumlah Pegawai Negeri Sipil Menurut Jabatan dan Jenis Kelamin di Kabupaten Ogan Komering Ulu Selatan, Desember 2020 dan Desember 2021
Number of Civil Servants by Occupation and Sex in Ogan Komering Ulu Selatan Regency, December 2020 and December 2021

Jabatan <i>Occupation</i>	2020		Jumlah <i>Total</i>
	Laki-laki <i>Male</i>	Perempuan <i>Female</i>	
(1)	(2)	(3)	(4)
Calon Pegawai Negeri Sipil <i>Candidates of Civil Servants</i>	50	73	123
Fungsional Tertentu <i>Specific Functional</i>	735	1 583	2 318
Fungsional Umum <i>Staf General Functional</i>	1 039	934	1 973
Struktural/ <i>Structural</i>	493	277	770
Eselon V/5th Echelon	–	–	–
Eselon IV/4th Echelon	331	239	570
Eselon III/3rd Echelon	135	33	168
Eselon II/2nd Echelon	27	5	32
Eselon I/1st Echelon	–	–	–
Jumlah/Total	2 317	2 867	5 184

Lanjutan Tabel/*Continued Table 2.3.1*

Jabatan <i>Occupation</i>	2021		
	Laki-laki <i>Male</i>	Perempuan <i>Female</i>	Jumlah <i>Total</i>
(1)	(5)	(6)	(7)
Calon Pegawai Negeri Sipil <i>Candidates of Civil Servants</i>	–	–	–
Fungsional Tertentu <i>Specific Functional</i>	853	1 708	2 561
Fungsional Umum <i>Staf General Functional</i>	1 034	919	1 953
Struktural/ <i>Structural</i>	325	162	487
Eselon V/5th Echelon	–	–	–
Eselon IV/4th Echelon	168	122	290
Eselon III/3rd Echelon	132	37	169
Eselon II/2nd Echelon	25	3	28
Eselon I/1st Echelon	–	–	–
Jumlah/<i>Total</i>	2 212	2 789	5 001

Sumber/*Source*: Badan Kepegawaian dan Pengembangan Sumber Daya Manusia Kabupaten Ogan Komering Ulu Selatan/ *Civil Service and Human Resource Development Office of Ogan Komering Ulu Selatan Regency*

Tabel
Table 2.3.2

Jumlah Pegawai Negeri Sipil Menurut Tingkat Pendidikan dan Jenis Kelamin di Kabupaten Ogan Komering Ulu Selatan, Desember 2020 dan Desember 2021
Number of Civil Servants by Educational Level and Sex in Ogan Komering Ulu Selatan Regency, December 2020 and December 2021

Tingkat Pendidikan <i>Educational Level</i>	2020		Jumlah <i>Total</i>
	Laki-laki <i>Male</i>	Perempuan <i>Female</i>	
(1)	(2)	(3)	(4)
Sampai dengan SD <i>Up to Primary School</i>	3	–	3
SMP/Sederajat <i>General Vocational Junior High School</i>	13	2	15
SMA/Sederajat <i>General/Vocational Senior High School</i>	686	549	1 235
Diploma I, II/Akta I, II <i>Diploma I, II/Akta I, II</i>	72	131	203
Diploma III/Akta III/Sarjana Muda <i>Diploma III/Akta III/Bachelor</i>	100	426	526
Tingkat Sarjana/Doktor/Ph.D <i>University Graduates</i>	1 443	1 759	3 202
Jumlah/Total	2 317	2 867	5 184

Lanjutan Tabel/*Continued Table 2.3.2*

Tingkat Pendidikan <i>Educational Level</i>	2021		
	Laki-laki <i>Male</i>	Perempuan <i>Female</i>	Jumlah <i>Total</i>
(1)	(5)	(6)	(7)
Sampai dengan SD <i>Up to Primary School</i>	2	–	2
SMP/Sederajat <i>General Vocational Junior High School</i>	10	3	13
SMA/Sederajat <i>General/Vocational Senior High School</i>	616	455	1 071
Diploma I, II/Akta I, II <i>Diploma I, II/Akta I, II</i>	55	90	145
Diploma III/Akta III/Sarjana Muda <i>Diploma III/Akta III/Bachelor</i>	97	449	546
Tingkat Sarjana/Doktor/Ph.D <i>University Graduates</i>	1 432	1 792	3 224
Jumlah/Total	2 212	2 789	5 001

Sumber/*Source*: Badan Kepegawaian dan Pengembangan Sumber Daya Manusia Kabupaten Ogan Komering Ulu Selatan/ *Civil Service and Human Resource Development Office of Ogan Komering Ulu Selatan Regency*

Tabel
Table 2.3.3

**Jumlah Pegawai Negeri Sipil Menurut Tingkat
Kepangkatan dan Jenis Kelamin di Kabupaten Ogan
Komerling Ulu Selatan, Desember 2020 dan Desember
2021**

*Number of Civil Servants by Hierarchy and Sex in Ogan
Komerling Ulu Selatan Regency, December 2020 and
December 2021*

Pangkat/Golongan/Ruang Hierarchy	2020		Jumlah Total
	Laki-laki Male	Perempuan Female	
(1)	(2)	(3)	(4)
1. I/A (Juru Muda)	1	–	1
2. I/B (Juru Muda Tingkat I)	–	–	–
3. I/C (Juru)	5	–	5
4. I/D (Juru Tingkat I)	3	1	4
Golongan I/Range I	9	1	10
5. II/A (Pengatur Muda)	52	18	70
6. II/B (Pengatur Muda Tingkat I)	106	69	175
7. II/C (Pengatur)	305	222	527
8. II/D (Pengatur Tingkat I)	158	294	452
Golongan II/Range II	621	603	1 224
9. III/A (Penata Muda)	295	468	763
10. III/B (Penata Muda Tingkat I)	449	675	1 124
11. III/C (Penata)	322	360	682
12. III/D (Penata Tingkat I)	285	362	647
Golongan III/Range III	1 351	1 865	3 216
13. IV/A (Pembina)	176	191	367
14. IV/B (Pembina Tingkat I)	141	205	346
15. IV/C (Pembina Utama Muda)	18	2	20
16. IV/D (Pembina Utama Madya)	1	–	1
17. IV/E (Pembina Utama)	–	–	–
Golongan IV/Range IV	336	398	734
Jumlah/Total	2 317	2 867	5 184

Lanjutan Tabel/*Continued Table 2.3.3*

Pangkat/Golongan/Ruang Hierarchy	2021		
	Laki-laki Male	Perempuan Female	Jumlah Total
(1)	(5)	(6)	(7)
1. I/A (Juru Muda)	1	–	1
2. I/B (Juru Muda Tingkat I)	–	–	–
3. I/C (Juru)	3	–	3
4. I/D (Juru Tingkat I)	3	1	4
Golongan I/Range I	7	1	8
5. II/A (Pengatur Muda)	40	13	53
6. II/B (Pengatur Muda Tingkat I)	103	61	164
7. II/C (Pengatur)	219	152	371
8. II/D (Pengatur Tingkat I)	209	301	510
Golongan II/Range II	571	527	1 098
9. III/A (Penata Muda)	269	384	653
10. III/B (Penata Muda Tingkat I)	421	694	1 115
11. III/C (Penata)	337	383	720
12. III/D (Penata Tingkat I)	278	387	665
Golongan III/Range III	1 305	1 848	2 038
13. IV/A (Pembina)	175	182	357
14. IV/B (Pembina Tingkat I)	137	229	366
15. IV/C (Pembina Utama Muda)	16	2	18
16. IV/D (Pembina Utama Madya)	1	–	1
17. IV/E (Pembina Utama)	–	–	–
Golongan IV/Range IV	329	413	742
Jumlah/Total	2 212	2 789	5 001

Sumber/*Source*: Badan Kepegawaian dan Pengembangan Sumber Daya Manusia Kabupaten Ogan Komering Ulu Selatan/*Civil Service and Human Resource Development Office of Ogan Komering Ulu Selatan Regency*

Tabel
Table 2.3.4

Jumlah Pegawai Negeri Sipil Menurut Dinas/Instansi dan Jenis Kelamin di Kabupaten Ogan Komering Ulu Selatan, Desember 2021
Number of Civil Servants by Institution/Office and Sex in Ogan Komering Ulu Selatan Regency, December 2021

Dinas/Instansi Institution/Office	Laki-laki Male	Perempuan Female	Jumlah Total
(1)	(2)	(3)	(4)
Sekretariat Daerah	82	45	127
Sekretariat DPRD	28	19	47
Dinas Kepemudaan dan Olahraga	14	9	23
Dinas Administrasi Kependudukan dan Pencatatan Sipil	14	20	34
Dinas Kesehatan	135	478	613
Dinas Ketahanan Pangan	13	9	22
Dinas Komunikasi dan Informatika	14	15	29
Dinas Koperasi, Usaha Kecil Menengah, Perindustrian dan Perdagangan	16	22	38
Dinas Lingkungan Hidup	22	12	34
Dinas Pariwisata dan Kebudayaan	26	24	50
Dinas Pekerjaan Umum dan Tata Ruang	77	15	92
Dinas Pemberdayaan Masyarakat dan Pemerintahan Desa	15	13	28
Dinas Penanaman Modal dan Pelayanan Perizinan Terpadu Satu Pintu	16	13	29
Dinas Pendidikan	830	1 533	2 363
Dinas Pengendalian Penduduk, Keluarga Berencana, Pemberdayaan Perempuan, dan Perlindungan Anak	11	24	35
Dinas Perhubungan	50	5	55
Dinas Perikanan dan Peternakan	24	10	34
Dinas Perpustakaan dan Kearsipan	13	16	29
Dinas Pertanian	65	44	109
Sub Jumlah/Sub Total	1 465	2 326	3 791

Lanjutan Tabel/*Continued Table 2.3.4*

Dinas/Instansi Institution/Office	Laki-laki Male	Perempuan Female	Jumlah Total
(1)	(5)	(6)	(7)
Dinas Perumahan Rakyat dan Kawasan Permukiman	27	18	45
Dinas Sosial	18	22	40
Dinas Tenaga Kerja dan Transmigrasi	24	14	38
Badan Kepegawaian dan Pengembangan Sumber Daya Manusia	24	22	46
Badan Kesatuan Bangsa dan Politik	13	10	23
Badan Penanggulangan Bencana Daerah	12	5	17
Badan Pendapatan Daerah	22	23	45
Badan Pengelolaan Keuangan dan Aset Daerah	20	24	44
Badan Perencanaan Pembangunan Daerah, Penelitian dan Pengembangan	24	24	48
Inspektorat	31	19	50
Rumah Sakit Umum Daerah	38	88	126
Satuan Polisi Pamong Praja dan Pemadam Kebakaran	46	6	52
Kantor Kecamatan dan Kelurahan	448	188	636
Jumlah/Total	2 212	2 789	5 001

Sumber/*Source*: Badan Kepegawaian dan Pengembangan Sumber Daya Manusia Kabupaten Ogan Komering Ulu Selatan/ *Civil Service and Human Resource Development Office of Ogan Komering Ulu Selatan Regency*

Tabel
Table 2.3.5

Jumlah Pegawai Negeri Sipil di Kantor Kecamatan Menurut Jenis Kelamin di Kabupaten Ogan Komering Ulu Selatan, Desember 2020 dan Desember 2021
Number of Civil Servants in Subdistrict Offices by Sex in Ogan Komering Ulu Selatan Regency, December 2020 and December 2021

Kecamatan Subdistrict	2020		Jumlah Total
	Laki-laki Male	Perempuan Female	
(1)	(2)	(3)	(4)
Mekakau Ilir	19	7	26
Banding Agung	38	21	59
Warkuk Ranau Selatan	27	7	34
BPR Ranau Tengah	43	13	56
Buay Pemaca	16	12	28
Simpang	18	11	29
Buana Pemaca	18	2	20
Muaradua	36	47	83
Buay Rawan	23	4	27
Buay Sandang Aji	35	11	46
Tiga Dihaji	22	1	23
Buay Runjung	31	10	41
Runjung Agung	21	7	28
Kisam Tinggi	27	9	36
Muaradua Kisam	27	9	36
Kisam Ilir	17	3	20
Pulau Beringin	14	2	16
Sindang Danau	14	2	16
Sungai Are	12	5	17
Ogan Komering Ulu Selatan	458	183	641

Lanjutan Tabel/*Continued Table 2.3.5*

Kecamatan Subdistrict	2021		
	Laki-laki Male	Perempuan Female	Jumlah Total
(1)	(2)	(3)	(4)
Mekakau Ilir	19	7	26
Banding Agung	28	12	40
Warkuk Ranau Selatan	29	7	36
BPR Ranau Tengah	31	8	39
Buay Pemaca	16	12	28
Simpang	20	11	31
Buana Pemaca	21	2	23
Muaradua	13	14	27
Buay Rawan	22	4	26
Buay Sandang Aji	34	11	45
Tiga Dihaji	22	1	23
Buay Runjung	29	12	41
Runjung Agung	20	7	27
Kisam Tinggi	24	11	35
Muaradua Kisam	26	9	35
Kisam Ilir	16	4	20
Pulau Beringin	13	2	15
Sindang Danau	13	1	14
Sungai Are	12	5	17
Ogan Komering Ulu Selatan	408	140	548

Sumber/*Source*: Badan Kepegawaian dan Pengembangan Sumber Daya Manusia Kabupaten Ogan Komering Ulu Selatan/*Civil Service and Human Resource Development Office of Ogan Komering Ulu Selatan Regency*

2.4 KEUANGAN PEMERINTAH GOVERNMENT FINANCE

Tabel 2.4.1 **Realisasi Pendapatan Pemerintah Kabupaten Ogan Komering Ulu Selatan Menurut Jenis Pendapatan (ribu rupiah), 2018–2021**
Actual Ogan Komering Ulu Selatan Regency Government Revenues by Kind of Revenues (thousand rupiahs), 2018–2021

Jenis Pendapatan/Kind of Revenues	2018	2019
(1)	(2)	(3)
1. Pendapatan Asli Daerah (PAD)/Regional Revenue	42 882 716,75	57 669 043,99
1.1 Pajak Daerah/Regional Tax	13 053 743,86	17 484 924,52
1.2 Retribusi Daerah/Regional Retribution	5 260 553,92	9 344 233,30
1.3 Hasil Perusahaan Milik Daerah dan Pengelolaan Kekayaan Daerah yang Dipisahkan/Regional-Owned Company Revenue and Separated Management of Regional Wealth	3 405 078,32	4 235 018,60
1.4 Lain-lain PAD yang Sah/Other Regional Revenue	21 163 340,65	26 604 867,57
2. Dana Perimbangan/Balance Funds	907 387 324,80	946 979 470,01
2.1 Bagi Hasil Pajak/Tax Sharing Revenue	14 540 705,63	12 683 467,82
2.2 Bagi Hasil Bukan Pajak/Sumber Daya Alam/Non-Tax Sharing Revenue/Natural Resources	117 789 854,23	136 396 784,93
2.3 Dana Alokasi Umum/General Allocation Fund	598 063 061,00	622 584 708,00
2.4 Dana Alokasi Khusus/Special Allocation Fund	176 993 703,94	175 314 509,25
3. Lain-lain Pendapatan yang Sah/Other Revenue	317 746 364,78	389 871 756,09
3.1 Pendapatan Hibah/Grant	48 850 926,02	48 477 496,76
3.2 Dana Darurat/Emergency Fund	0,00	0,00
3.3 Dana Bagi Hasil Pajak dari Provinsi dan Pemerintah Daerah Lainnya/Tax Sharing Revenue from Provincial and Other Regional Governments	52 549 018,92	82 061 953,26
3.4 Dana Penyesuaian dan Otonomi Daerah/Regional Adjustment and Autonomy Fund	0,00	226 744 996,00
3.5 Bantuan Keuangan dari Provinsi atau Pemerintah Daerah Lainnya/Financial Assistance from Provincial or Other Regional Governments	3 919 703,84	32 587 310,07
3.6 Lainnya/Others	212 426 716,00	0,00
Jumlah/Total	1 268 016 406,33	1 394 520 270,08

Lanjutan Tabel/Continued Table 2.4.1

Jenis Pendapatan/Kind of Revenues	2020	2021
(1)	(4)	(5)
1. Pendapatan Asli Daerah (PAD)/Regional Revenue	46 947 369,12	61 387 469,42
1.1 Pajak Daerah/Regional Tax	14 508 273,12	15 200 683,51
1.2 Retribusi Daerah/Regional Retribution	12 151 029,56	1 638 699,06
1.3 Hasil Perusahaan Milik Daerah dan Pengelolaan Kekayaan Daerah yang Dipisahkan/Regional-Owned Company Revenue and Separated Management of Regional Wealth	4 914 972,18	5 877 991,68
1.4 Lain-lain PAD yang Sah/Other Regional Revenue	15 373 094,26	38 670 095,17
2. Dana Perimbangan/Balance Funds	906 429 793,20	825 177 662,76
2.1 Bagi Hasil Pajak/Tax Sharing Revenue	13 382 629,95	14 606 988,93
2.2 Bagi Hasil Bukan Pajak/Sumber Daya Alam/Non-Tax Sharing Revenue/Natural Resources	152 964 617,56	73 589 133,34
2.3 Dana Alokasi Umum/General Allocation Fund	587 250 613,00	580 802 311,00
2.4 Dana Alokasi Khusus/Special Allocation Fund	152 831 932,69	156 179 229,50
3. Lain-lain Pendapatan yang Sah/Other Revenue	408 964 102,09	134 198 661,66
3.1 Pendapatan Hibah/Grant	69 410 475,07	16 214 200,20
3.2 Dana Darurat/Emergency Fund	0,00	0,00
3.3 Dana Bagi Hasil Pajak dari Provinsi dan Pemerintah Daerah Lainnya/Tax Sharing Revenue from Provincial and Other Regional Governments	55 302 526,97	49 603 534,56
3.4 Dana Penyesuaian dan Otonomi Daerah/Regional Adjustment and Autonomy Fund	223 954 657,00	0,00
3.5 Bantuan Keuangan dari Provinsi atau Pemerintah Daerah Lainnya/Financial Assistance from Provincial or Other Regional Governments	60 296 443,05	21 526 684,46
3.6 Lainnya/Others	0,00	46 854 242,44
Jumlah/Total	1 362 341 264,40	1 248 510 373,35

Sumber/Source: Badan Pengelolaan Keuangan dan Aset Daerah Kabupaten Ogan Komering Ulu Selatan/ Regional Financial and Asset Management Board of Ogan Komering Ulu Selatan Regency

Tabel
Table 2.4.2

Realisasi Belanja Pemerintah Kabupaten Ogan Komering Ulu Selatan Menurut Jenis Belanja (ribu rupiah), 2018–2021
Actual Ogan Komering Ulu Selatan Regency Government Expenditures by Kind of Expenditures (thousand rupiahs), 2018–2021

Jenis Pendapatan Kind of Revenues	2018	2019
(1)	(2)	(3)
1. Belanja Tidak Langsung/Indirect Expenditures	623 056 439,60	705 707 739,32
1.1 Belanja Pegawai/Personnel Expenditures	378 468 800,74	397 996 991,46
1.2 Belanja Bunga/Interest Expenditures	0,00	0,00
1.3 Belanja Subsidi/Subsidies Expenditures	0,00	0,00
1.4 Belanja Hibah/Grant Expenditures	11 046 000,00	35 542 450,00
1.5 Belanja Bantuan Sosial/Social Aid Expenditures	582 420,00	839 482,21
1.6 Belanja Bagi Hasil/Sharing Fund Expenditure	0,00	0,00
1.7 Belanja Bantuan Keuangan/Financial Aids Expenditures	232 777 966,36	271 122 523,65
1.8 Belanja Tidak Terduga/Unpredicted Expenditures	181 252,50	206 292,00
2. Belanja Langsung/Direct Expenditures	605 036 258,26	719 540 811,15
2.1 Belanja Pegawai/Personnel Expenditures	24 619 188,15	31 341 176,08
2.2 Belanja Barang dan Jasa/Goods and Services Expenditures	268 811 543,98	309 810 295,24
2.3 Belanja Modal/Capital Expenditure	311 605 526,13	378 389 339,83
Jumlah/Total	1 228 092 697,86	1 425 248 550,47

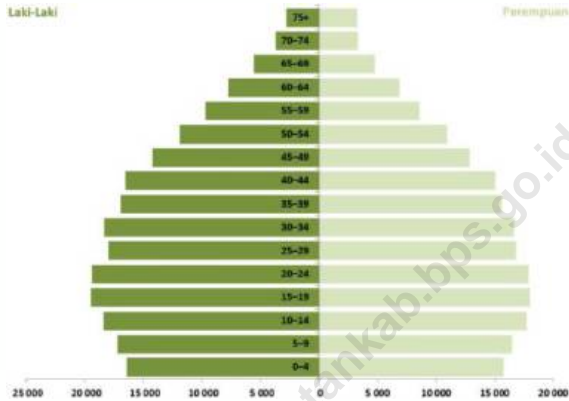
Lanjutan Tabel/*Continued Table 2.4.2*

Jenis Pendapatan <i>Kind of Revenues</i>	2020	2021
(1)	(4)	(5)
1. Belanja Tidak Langsung/<i>Indirect Expenditures</i>	758 175 310,28	741 145 198,74
1.1 Belanja Pegawai/ <i>Personnel Expenditures</i>	392 497 725,15	439 703 464,68
1.2 Belanja Bunga/ <i>Interest Expenditures</i>	0,00	0,00
1.3 Belanja Subsidi/ <i>Subsidies Expenditures</i>	0,00	0,00
1.4 Belanja Hibah/ <i>Grant Expenditures</i>	56 087 150,00	17 661 273,53
1.5 Belanja Bantuan Sosial/ <i>Social Aid Expenditures</i>	799 865,00	561 470,61
1.6 Belanja Bagi Hasil/ <i>Sharing Fund Expenditure</i>	250 000,00	325 860,93
1.7 Belanja Bantuan Keuangan/ <i>Financial Aids Expenditures</i>	296 548 600,77	282 040 824,48
1.8 Belanja Tidak Terduga/ <i>Unpredicted Expenditures</i>	11 991 969,36	852 304 ,50
2. Belanja Langsung/<i>Direct Expenditures</i>	598 370 067,34	480 278 665,85
2.1 Belanja Pegawai/ <i>Personnel Expenditures</i>	28 038 214,49	–
2.2 Belanja Barang dan Jasa/ <i>Goods and Services Expenditures</i>	286 528 989,33	251 322 929,77
2.3 Belanja Modal/ <i>Capital Expenditure</i>	283 802 863,52	228 955 736,08
Jumlah/<i>Total</i>	1 356 545 377,62	1 221 423 864,59

Sumber/*Source*: Badan Pengelolaan Keuangan dan Aset Daerah Kabupaten Ogan Komering Ulu Selatan/ *Regional Financial and Asset Management Board of Ogan Komering Ulu Selatan Regency*

3

Penduduk dan Ketenagakerjaan



Pada pertengahan tahun 2021, diperkirakan terdapat **416.616** jiwa penduduk yang mendiami Kabupaten OKU Selatan



Pada tahun 2021, TPAK Kabupaten OKU Selatan mencapai **76,17** yang merupakan tertinggi di Provinsi Sumatera Selatan

PENJELASAN TEKNIS

TECHNICAL NOTES

1. Salah satu sumber data kependudukan adalah sensus penduduk yang dilaksanakan setiap sepuluh tahun sekali. Sensus penduduk telah dilaksanakan sebanyak tujuh kali sejak Indonesia merdeka, yaitu tahun 1961, 1971, 1980, 1990, 2000, 2010, dan 2020.

Keenam sensus penduduk sebelumnya dilaksanakan dengan menggunakan metode tradisional, yaitu mencatat setiap penduduk dari rumah ke rumah. Pertama kalinya dalam sejarah sensus penduduk di Indonesia, Sensus Penduduk 2020 (SP2020) menggunakan metode kombinasi yaitu dengan memanfaatkan data Administrasi Kependudukan (Admuduk) dari Direktorat Jenderal Kependudukan dan Pencatatan Sipil (Ditjen Dukcapil) Kementerian Dalam Negeri (Kemendagri) sebagai data dasar pelaksanaan SP2020. Hal ini dirancang dan dilaksanakan sebagai upaya untuk mewujudkan "SATU DATA KEPENDUDUKAN INDONESIA".

SP2020 mencakup seluruh penduduk yang tinggal di wilayah teritorial Indonesia, mencakup Warga Negara Indonesia (WNI) dan Warga Negara Asing (WNA) yang telah menetap atau

1. *One of the sources of demographic data is population census, which is conducted every ten years. Population Census has been conducted seven times since Indonesia's independence: 1961, 1971, 1980, 1990, 2000, 2010, and 2020.*

The previous six population censuses were carried out using the traditional method, canvassing each person door-to-door. For the first time in the history of the population census in Indonesia, the 2020 Population Census (PC2020) used a combined method, that is utilizing Population Administration data managed by the Directorate General of Population and Civil Registration of the Ministry of Home Affairs as the basic data for the population census. This is designed and implemented as an effort to realize "ONE INDONESIAN POPULATION DATA".

PC2020 covered all residents who live in Indonesia's territory, including Indonesian citizens (WNI) and foreign citizens (WNA) who have stayed or plan to stay in Indonesian territory for at least one

berencana menetap di wilayah Indonesia selama minimal satu tahun. WNI yang dicakup juga termasuk mereka yang berada di luar negeri, yaitu Anggota Korps Diplomatik Republik Indonesia beserta keluarganya di luar negeri dan Anggota TNI/POLRI beserta keluarganya yang sedang melakukan misi perdamaian di luar negeri.

Untuk tahun yang tidak dilaksanakan sensus penduduk, data kependudukan diperoleh dari hasil proyeksi penduduk. Proyeksi penduduk merupakan suatu perhitungan ilmiah yang didasarkan pada asumsi dari komponen-komponen perubahan penduduk, yaitu kelahiran, kematian, dan migrasi (migrasi internasional dan migrasi risen antar provinsi). Proyeksi penduduk interim 2020-2023 dihitung menggunakan data dasar penduduk hasil perapihan umur dari data Administrasi Kependudukan dan SP2020 dengan menggunakan asumsi Angka Kelahiran Total sejak tahun 2020 konstan 2,1 (sesuai Proyeksi Survei Penduduk antar Sensus (SUPAS) 2015-2045), Angka Kematian Bayi (AKB) meneruskan hasil Proyeksi SUPAS 2015-2045, dan pola migrasi 2020 sama dengan pola migrasi hasil SUPAS 2015.

year. The Indonesian citizens who are covered also include those who are abroad, namely members of the Diplomatic Corps of the Republic of Indonesia and their families abroad and members of the TNI/POLRI and their families who are carrying out Peacekeeping Missions abroad.

For the periods besides the census year, population projection is applied to estimate population for those years. The population projection is an estimation based on the demographic components, such as birth, death, and migration (international migration and recent migration). The interim population projection for 2020-2023 is calculated from the single age smoothed combined from Population Administration Data and the 2020 Population Census. It uses the assumption that the Total Fertility Rate (TFR) since 2020 is constant at 2.1 (according to the population projection of 2015-2045 Intercensal Population Survey (SUPAS)), Infant Mortality Rate (IMR) continues the results of the 2015-2045 SUPAS Projection, and the 2020 migration pattern is the same as the pattern of migration in SUPAS2015 results.

Dalam publikasi ini, data yang disajikan merupakan hasil SP2020 (September), dan hasil proyeksi penduduk interim 2020-2023 (pertengahan tahun/Juni).

The data presented in his publication are the PC2020 results (September) and the result of interim population projection 2020-2023 (midyear/June).

2. Penduduk Indonesia adalah semua orang yang berdomisili di wilayah teritorial Indonesia selama 6 bulan atau lebih dan atau mereka yang berdomisili kurang dari 6 bulan tetapi bertujuan menetap.
 3. Laju pertumbuhan penduduk adalah angka yang menunjukkan persentase penambahan penduduk dalam jangka waktu tertentu.
 4. Kepadatan penduduk adalah rasio banyaknya penduduk per kilometer persegi.
 5. Rasio jenis kelamin adalah perbandingan antara penduduk laki-laki dan penduduk perempuan pada suatu wilayah dan waktu tertentu. Biasanya dinyatakan dengan banyaknya penduduk laki-laki untuk 100 penduduk perempuan.
 6. Distribusi penduduk adalah pola persebaran penduduk di suatu wilayah, baik berdasarkan batas-batas geografis maupun berdasarkan batas-batas administrasi pemerintahan.
2. *The population of Indonesia are all residents of the entire territory of Indonesia who have stayed for six months or longer, and those who intended to stay more than six months even though their length of stay is less than six months.*
 3. *The growth rate of population is the numbers that show percentage of population growth within a specified period.*
 4. *Population density is ratio of population per square kilometre.*
 5. *Sex ratio is the ratio of male's population to female's population in a given area and time, usually expressed as the number of males for every 100 females.*
 6. *Population distribution is the pattern of population distribution in an area, either by geographic boundaries or by government administrative boundaries.*

7. Komposisi penduduk adalah pola persebaran penduduk menurut karakteristiknya, contoh: penduduk menurut kelompok umur, penduduk menurut jenis kelamin.
 8. Rumah tangga adalah seseorang atau sekelompok orang yang mendiami sebagian atau seluruh bangunan fisik/sensus dan biasanya tinggal bersama serta pengelolaan makan dari satu dapur. Yang dimaksud makan dari satu dapur adalah jika pengurusan kebutuhan sehari-harinya dikelola bersama-sama menjadi satu.
 9. Anggota rumah tangga adalah semua orang yang biasanya bertempat tinggal di suatu rumah tangga, baik berada di rumah pada waktu pencacahan maupun yang sementara tidak ada.
 10. Rata-rata anggota rumah tangga adalah angka yang menunjukkan rata-rata jumlah anggota rumah tangga per rumah tangga.
 11. Penduduk usia kerja adalah penduduk yang berumur 15 tahun ke atas.
 12. Angkatan kerja adalah penduduk usia kerja (15 tahun ke atas) yang bekerja, punya pekerjaan namun sementara tidak bekerja, dan pengangguran.
7. *Population composition is the pattern of population distribution by its characteristics, example: population by age group, population by sex.*
 8. *Household is an individual or group of people living in a physical/census building unit or part of it and usually commit on a common provision for food and other essentials of living. Common provision for food means one organising daily needs for all of household members.*
 9. *Household member are those who usually lives in a household regardless of their location at the time of enumeration.*
 10. *Average household size is the average number of household members per household.*
 11. *Working age population is persons of 15 years and over.*
 12. *Labour force or economically active are persons of 15 years and over, who in the previous week were working, temporarily absent from work but having jobs, and unemployment.*

13. Bekerja adalah kegiatan ekonomi yang dilakukan oleh seseorang dengan maksud memperoleh atau membantu memperoleh pendapatan atau keuntungan dan lamanya bekerja paling sedikit 1 jam secara terus menerus dalam seminggu yang lalu (termasuk pekerja keluarga tanpa upah yang membantu dalam suatu usaha/ kegiatan ekonomi).
14. Jumlah jam kerja seluruhnya adalah jumlah jam kerja yang digunakan untuk bekerja (tidak termasuk jam kerja istirahat resmi dan jam kerja yang digunakan untuk hal-hal di luar pekerjaan).
15. Lapangan usaha adalah bidang kegiatan dari pekerjaan/tempat bekerja di mana seseorang bekerja. Klasifikasi lapangan usaha mengikuti Klasifikasi Baku Lapangan Usaha Indonesia (KBLI) dalam 1 digit.
16. Status pekerjaan adalah kedudukan seseorang dalam unit usaha/ kegiatan dalam melakukan pekerjaan.
17. Berusaha sendiri tanpa dibantu orang lain adalah bekerja atau berusaha dengan menanggung risiko secara ekonomis, yaitu dengan tidak kembalinya ongkos produksi yang telah dikeluarkan dalam rangka usahanya tersebut,
13. *Working is economic activity conducted by a person and intended to earn income by doing work or helping to do work at least one hour continuously during the reference week (including unpaid family worker/s for any economic activity).*
14. *Total working hours is the total hours spent by an employee to perform all jobs (excluding the time used for other activities which are not classified as work).*
15. *Industry is field of a person's activity or establishment. The classification of industries follows the Indonesia Standard Industrial Classification (KBLI) in one digit.*
16. *Employment status is the status of a person at his place of work or establishment where he was employed.*
17. *Own-account worker is a person who works at his own risk without assisted by paid per mount worker or unpaid worker include technical job or skill job.*

serta tidak menggunakan pekerja dibayar maupun pekerja tak dibayar, termasuk yang sifat pekerjaannya memerlukan teknologi atau keahlian khusus.

18. Berusaha dibantu buruh tidak tetap/buruh tidak dibayar adalah bekerja atau berusaha atas risiko sendiri, dan menggunakan buruh/ pekerja tak dibayar dan atau buruh/ pekerja tidak tetap.
19. Berusaha dibantu buruh tetap/ buruh dibayar adalah berusaha atas risiko sendiri dan mempekerjakan paling sedikit satu orang buruh/pekerja tetap yang dibayar.
20. Buruh/karyawan/pegawai adalah seseorang yang bekerja pada orang lain atau instansi/kantor/ perusahaan secara tetap dengan menerima upah/gaji baik berupa uang maupun barang. Buruh yang tidak mempunyai majikan tetap, tidak digolongkan sebagai buruh/karyawan, tetapi sebagai pekerja bebas. Seseorang dianggap memiliki majikan tetap jika memiliki 1 (satu) majikan (orang/rumah tangga) yang sama dalam sebulan terakhir, khusus pada sektor bangunan batasannya tiga bulan. Apabila majikannya instansi/ lembaga, boleh lebih dari satu.
21. Pekerja bebas adalah seseorang
18. *Employer assisted by temporary workers/unpaid worker is a person who works at his own risk and assisted by temporary worker/unpaid worker.*
19. *Employer assisted by permanent workers/paid workers is a person who his business at her/his owns risks at least one assisted by paid permanent worker.*
20. *Employee is a person who work permanently for other people or institution/office/company and gains some money/cash or goods as wage/salary. Labour who have no permanent employer is not categorized as a labourer/ worker/ employee but casual worker. A labourer in general is considered to have a permanent employer if he has the same employer during the past month, particularly for building construction sector is 3 months. If the employer is an institution, more than 1 (one) employer is allowed.*
21. *Casual employee is a person who*

yang bekerja pada orang lain/ majikan/institusi yang tidak tetap (lebih dari 1 majikan dalam sebulan terakhir) di usaha pertanian baik berupa usaha rumah tangga maupun bukan usaha rumah tangga, ataupun di nonpertanian atas dasar balas jasa dengan menerima upah atau imbalan baik berupa uang maupun barang, dan baik dengan sistem pembayaran harian maupun borongan

does not work permanently for other people/employer/ institution (more than 1 employer during the last 1 month) in agricultural sector, either home industry or not home industry, or in non-agricultural sector based on remuneration paid with money or goods, and based on daily or contact payment system.

22. Pekerja tak dibayar adalah seseorang yang bekerja membantu usaha untuk memperoleh penghasilan/keuntungan yang dilakukan oleh salah seorang anggota rumah tangga atau bukan anggota rumah tangga tanpa mendapat upah/gaji baik berupa uang maupun barang.

22. *Unpaid worker is a person who intended to work without pay either with money or good, in an establishment run by other members of the family, relative or neighbour.*

ULASAN**DESCRIPTION****Penduduk**

Penduduk Kabupaten Ogan Komering Ulu Selatan berdasarkan hasil proyeksi tahun 2021 sebanyak 416.616 jiwa yang terdiri atas 216.169 jiwa penduduk laki-laki dan 200.447 jiwa penduduk perempuan. Jika dibandingkan dengan jumlah penduduk tahun 2020, dimana penduduk Kabupaten Ogan Komering Ulu Selatan berjumlah 408.981 jiwa, maka pertumbuhan penduduk sampai tahun 2021 ini mencapai 1,40 persen.

Sementara itu, besarnya angka rasio jenis kelamin tahun 2021 penduduk laki-laki terhadap penduduk perempuan adalah 107,84. Hal ini menunjukkan bahwa jumlah penduduk laki-laki di Kabupaten Ogan Komering Ulu Selatan lebih banyak daripada jumlah penduduk perempuan, dimana pada setiap 100 penduduk perempuan terdapat 107-108 penduduk laki-laki.

Kepadatan penduduk di Kabupaten Ogan Komering Ulu Selatan tahun 2021 mencapai 75,83 jiwa/km². Kepadatan penduduk di 19 kecamatan cukup beragam, dimana kepadatan penduduk tertinggi terletak di Kecamatan Muaradua dengan kepadatan sebesar 194,42 jiwa/km² dan terendah di Kecamatan Sungai Are sebesar 39,41 jiwa/km².

Komposisi penduduk menurut kelompok umur di Kabupaten Ogan Komering Ulu Selatan menunjukkan

Population

Ogan Komering Ulu Selatan population based on Population Projection for 2021 was 416.616 people consisting of 216.169 male populations and 200.447 female populations. Compared to 2020, whereas Ogan Komering Ulu Selatan Regency total population was 408.981 people, the population growth to the year 2021 reached 2,45 percent.

Meanwhile, the sex ratio of male population towards female population in 2021 was 107,84. The sex ratio indicates that male population in Ogan Komering Ulu Selatan Regency is more than female population, whereas among 100 females population there are 107-108 males population.

The population density of Ogan Komering Ulu Selatan Regency in 2021 reached 75,83 people per sq.km. Population density in 19 subdistricts were quite diverse with the highest population density of subdistrict was located in Muaradua Subdistrict with population density was 194,42 people per sq.km and the lowest in Sungai Are Subdistrict with 39,41 people per sq.km.

Population composition based on age group in Ogan Komering Ulu Selatan Regency shows the domination

dominasi penduduk usia muda. Rasio ketergantungan penduduk tahun 2021 sebesar 43,00 persen menunjukkan jumlah penduduk usia non produktif yang ditanggung oleh penduduk usia produktif secara ekonomi. Penduduk usia 0-14 tahun dan penduduk usia 65 tahun ke atas diasumsikan sebagai penduduk yang non produktif, sedangkan penduduk usia 15-64 tahun dianggap sebagai penduduk yang produktif yaitu mampu melakukan kegiatan yang bernilai secara ekonomi.

Jumlah rumah tangga mengalami peningkatan dari 95.557 rumah tangga pada tahun 2019 menjadi 97.202 rumah tangga pada tahun 2020. Rata-rata jumlah anggota rumah tangga pada tahun 2020 adalah 4,21 orang.

Ketenagakerjaan

Pada tahun 2021, jumlah angkatan kerja di Kabupaten Ogan Komering Ulu Selatan adalah 207.509 orang, dengan komposisi 200.804 bekerja dan 6.705 pengangguran terbuka. Tingkat pengangguran pada tahun 2021 adalah 3,23 persen, sementara tingkat partisipasi angkatan kerja mencapai 76,17 persen.

Jika dilihat menurut lapangan pekerjaan utama, lapangan pekerjaan pertanian merupakan sektor yang menyerap jumlah tenaga kerja terbanyak di tahun 2021 yaitu sebesar 156.099 pekerja atau 77,74 persen dari total penduduk berusia 15 tahun ke atas yang bekerja selama seminggu yang lalu.

of young population over total population. The dependency ratio in 2021 is 43,00 percent, shows the number of nonproductive population assumed liability by productive population. Population 0-14 years of age and population 65 years of age and over are assumed as nonproductive population, while population 15-64 years of age is assumed as productive population who has the ability to do economical activities.

The number of household increased from 95.557 households in 2019 to 97.202 households in 2020. Average household size in 2020 was 4,21 people per haousehold.

Employment

In 2021, the number of economically active people in Ogan Komering Ulu Selatan Regency was 207.509 people, composed of 185.850 working and 6.705 unemployment. The unemployment rate in 2021 was 3,23 percent. While the economically active participation rate is 76,17 percent.

According to the main industry sector, agriculture sector absorbed the highest number of labor in 2021 with the amount 156.099 workers or 77,74 percent of population 15 years of age and over who work during the previous week.

Number of job seekers registered at

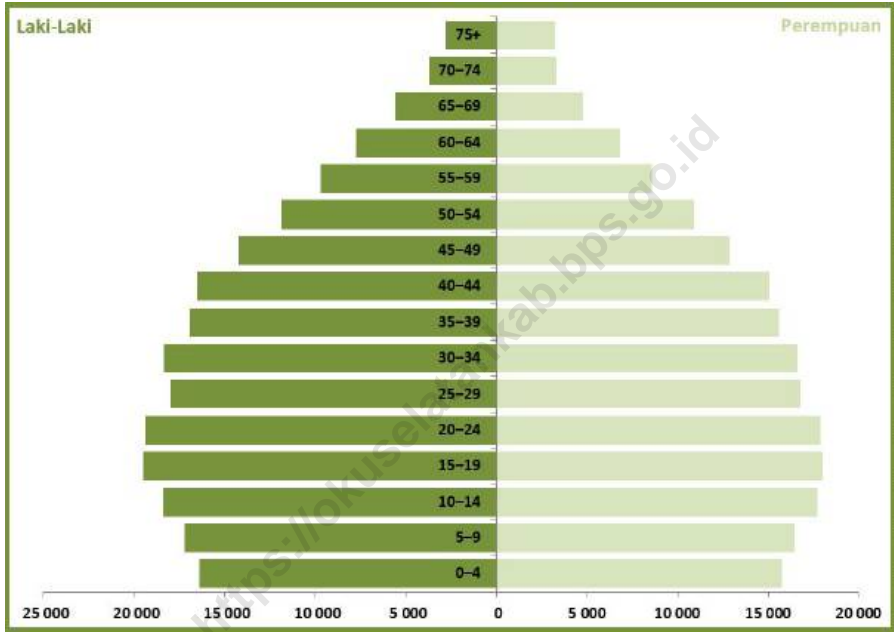
Jumlah pencari kerja terdaftar pada Dinas Tenaga Kerja dan Transmigrasi Kabupaten Ogan Komering Ulu Selatan pada tahun 2021 sebanyak 643 orang dengan komposisi 301 laki-laki dan 342 perempuan. Proporsi terbesar pencari kerja yang mendaftar berpendidikan terakhir SMA sederajat yaitu sebesar 85,38 persen dari jumlah pencari kerja.

Manpower and Transmigration Office of Ogan Komering Ulu Selatan Regency in 2021 is 643 people, with composition of 301 male and 342 female. The largest proportions of job seekers who register have last educational attainment level of senior high school by 85,38 percent of total job seekers.

<https://lokuselatankab.bps.go.id>

Gambar 3.1
Figures

Piramida Penduduk Kabupaten Ogan Komering Ulu Selatan, 2021
Population Pyramid of Ogan Komering Ulu Selatan Regency, 2021



Catatan/Note: Hasil Proyeksi Penduduk Interim 2020-2023 (Pertengahan tahun/Juni)/ *The result of Interim Population Projection 2020-2023 (mid year/June)*

Sumber/Source: BPS/BPS-Statistics Indonesia

Gambar 3.2 Tingkat Pengangguran Terbuka di Kabupaten Ogan Komering Ulu Selatan (persen), 2013–2021
Figures 3.2 Unemployment Rate in Ogan Komering Ulu Selatan Regency (percent), 2013–2021



Sumber/Source: BPS, Survei Angkatan Kerja Nasional (Sakernas) Agustus/BPS-Statistics Indonesia, August National Labor Force Survey

3.1 PENDUDUK POPULATION

Tabel 3.1.1 Penduduk, Laju Pertumbuhan Penduduk per Tahun, Distribusi Persentase Penduduk, Kepadatan Penduduk, Rasio Jenis Kelamin Penduduk Menurut Kecamatan di Kabupaten Ogan Komering Ulu Selatan, 2021
Population, Annual Population Growth Rate, Percentage Distribution of Population, Population Density, and Population Sex Ratio by Subdistrict in Ogan Komering Ulu Selatan Regency, 2021

Kecamatan Subdistrict	Penduduk (ribu) Population (thousand)	Laju Pertumbuhan Penduduk (%) per Tahun 2020–2021 Annual Population Growth Rate (%) 2020–2021
(1)	(2)	(3)
Mekakau Ilir	24,46	1,70
Banding Agung	26,63	1,95
Warkuk Ranau Selatan	25,37	1,01
BPR Ranau Tengah	26,56	1,69
Buay Pemaca	45,37	0,81
Simpang	18,53	1,83
Buana Pemaca	16,24	1,54
Muaradua	50,93	1,27
Buay Rawan	19,42	2,60
Buay Sandang Aji	21,79	1,61
Tiga Dihaji	11,2	1,02
Buay Runjung	13,09	1,61
Runjung Agung	14,22	1,31
Kisam Tinggi	19,97	0,56
Muaradua Kisam	20,41	0,97
Kisam Ilir	8,02	0,50
Pulau Beringin	31,09	1,75
Sindang Danau	11,66	1,65
Sungai Are	11,68	1,13
Ogan Komering Ulu Selatan	416,62	1,40

Lanjutan Tabel/Continued Table 3.1.1

Kecamatan Subdistrict	Persentase Penduduk (%) Percentage of Total Population (%)	Kepadatan Penduduk (jiwa per km ²) Population Density (people per sq.km)
(1)	(4)	(5)
Mekakau Ilir	5,87	93,67
Banding Agung	6,39	96,36
Warkuk Ranau Selatan	6,09	105,94
BPR Ranau Tengah	6,37	75,19
Buay Pemaca	10,89	63,49
Simpang	4,45	54,13
Buana Pemaca	3,90	85,40
Muaradua	12,22	194,42
Buay Rawan	4,66	116,29
Buay Sandang Aji	5,23	48,43
Tiga Dihaji	2,69	72,97
Buay Runjung	3,14	76,44
Runjung Agung	3,41	90,35
Kisam Tinggi	4,79	47,88
Muaradua Kisam	4,90	92,83
Kisam Ilir	1,92	58,93
Pulau Beringin	7,46	65,24
Sindang Danau	2,80	55,52
Sungai Are	2,80	39,41
Ogan Komering Ulu Selatan	100,00	75,83

Lanjutan Tabel/*Continued Table* 3.1.1

Kecamatan <i>Subdistrict</i>	Rasio Jenis Kelamin <i>Population Sex Ratio</i>
(1)	(6)
Mekakau Ilir	104,61
Banding Agung	104,05
Warkuk Ranau Selatan	104,59
BPR Ranau Tengah	103,56
Buay Pemaca	105,17
Simpang	104,81
Buana Pemaca	106,45
Muaradua	129,63
Buay Rawan	96,18
Buay Sandang Aji	106,41
Tiga Dihaji	107,35
Buay Runjung	103,58
Runjung Agung	105,31
Kisam Tinggi	105,82
Muaradua Kisam	125,87
Kisam Ilir	101,61
Pulau Beringin	101,31
Sindang Danau	102,99
Sungai Are	105,60
Ogan Komering Ulu Selatan	107,84

Catatan/*Note*: Hasil Proyeksi Penduduk Interim 2020-2023 (Pertengahan tahun/Juni)/ *The result of Interim Population Projection 2020-2023 (mid year/June)*

Sumber/*Source*: BPS/BPS-Statistics Indonesia

Tabel
Table 3.1.2

**Penduduk, Laju Pertumbuhan Penduduk, Distribusi
Persentase Penduduk, Kepadatan Penduduk, Rasio Jenis
Kelamin Penduduk Menurut Kecamatan di Kabupaten
Ogan Komering Ulu Selatan, 2010 dan 2021**
*Population, Population Growth Rate, Percentage
Distribution of Population, Population Density, and
Population Sex Ratio by Subdistrict in Ogan Komering Ulu
Selatan Regency, 2010 and 2021*

Kecamatan Subdistrict	Penduduk Population		Laju Pertumbuhan Penduduk Population Growth Rate (%)	
	2020 ¹	2021 ²	2010-2020	2020-2021
(1)	(2)	(3)	(4)	
Mekakau Ilir	23 917	24 461	2,89	1,70
Banding Agung	25 955	26 631	3,22	1,95
Warkuk Ranau Selatan	25 032	25 371	1,96	1,01
BPR Ranau Tengah	25 972	26 558	2,87	1,69
Buay Pemaca	44 880	45 365	1,68	0,81
Simpang	18 086	18 529	3,06	1,83
Buana Pemaca	15 907	16 235	2,67	1,54
Muaradua	50 076	50 929	2,31	1,27
Buay Rawan	18 767	19 420	4,10	2,60
Buay Sandang Aji	21 334	21 793	2,76	1,61
Tiga Dihaji	11 046	11 197	1,97	1,02
Buay Runjung	12 811	13 086	2,76	1,61
Runjung Agung	13 978	14 222	2,36	1,31
Kisam Tinggi	19 820	19 967	1,34	0,56
Muaradua Kisam	20 144	20 405	1,90	0,97
Kisam Ilir	7 963	8 016	1,26	0,50
Pulau Beringin	30 375	31 087	2,95	1,75
Sindang Danau	11 408	11 660	2,82	1,65
Sungai Are	11 510	11 684	2,11	1,13
Ogan Komering Ulu Selatan	408 981	416 616	2,45	1,40

Lanjutan Tabel/*Continued Table* 3.1.2

Kecamatan Subdistrict	Persentase Penduduk (%) Percentage of Total Population (%)		Kepadatan Penduduk (jiwa per km ²) Population Density (people per sq.km)	
	2020 ¹	2021 ²	2020 ¹	2021 ²
(1)	(5)	(6)	(7)	(8)
Mekakau Ilir	5,85	5,87	91,58	93,67
Banding Agung	6,35	6,39	93,91	96,36
Warkuk Ranau Selatan	6,12	6,09	104,53	105,94
BPR Ranau Tengah	6,35	6,37	73,53	75,19
Buay Pemaca	10,97	10,89	62,81	63,49
Simpang	4,42	4,45	52,84	54,13
Buana Pemaca	3,89	3,90	83,68	85,40
Muaradua	12,24	12,22	191,17	194,42
Buay Rawan	4,59	4,66	112,38	116,29
Buay Sandang Aji	5,22	5,23	47,41	48,43
Tiga Dihaji	2,70	2,69	71,98	72,97
Buay Runjung	3,13	3,14	74,83	76,44
Runjung Agung	3,42	3,41	88,80	90,35
Kisam Tinggi	4,85	4,79	47,53	47,88
Muaradua Kisam	4,93	4,90	91,65	92,83
Kisam Ilir	1,95	1,92	58,54	58,93
Pulau Beringin	7,43	7,46	63,74	65,24
Sindang Danau	2,79	2,80	54,32	55,52
Sungai Are	2,81	2,80	38,82	39,41
Ogan Komering Ulu Selatan	100,00	100,00	74,44	75,83

Lanjutan Tabel/Continued Table 3.1.2

Kecamatan Subdistrict	Rasio Jenis Kelamin Population Sex Ratio	
	2020 ¹	2021 ²
(1)	(9)	(10)
Mekakau Ilir	108,26	104,61
Banding Agung	107,44	104,05
Warkuk Ranau Selatan	107,15	104,59
BPR Ranau Tengah	108,58	103,56
Buay Pemaca	109,75	105,17
Simpang	106,86	104,81
Buana Pemaca	111,44	106,45
Muaradua	105,43	129,63
Buay Rawan	107,55	96,18
Buay Sandang Aji	109,92	106,41
Tiga Dihaji	111,37	107,35
Buay Runjung	107,26	103,58
Runjung Agung	108,85	105,31
Kisam Tinggi	110,14	105,82
Muaradua Kisam	108,83	125,87
Kisam Ilir	107,53	101,61
Pulau Beringin	104,90	101,31
Sindang Danau	106,07	102,99
Sungai Are	109,39	105,60
Ogan Komering Ulu Selatan	107,98	107,84

Catatan/Note: ¹ Hasil SP2020 (September)/The result of the 2020 Population Census (September)

² Hasil Proyeksi Penduduk Interim 2020-2023 (Pertengahan tahun/Juni)/ The result of Interim Population Projection 2020-2023 (mid year/June)

Sumber/Source: BPS Sensus Penduduk (SP) 2010 dan Hasil SP2021 (September)/The result of the 2021 Population Census (September)

Tabel
Table 3.1.3

**Jumlah Penduduk Menurut Kecamatan dan Jenis Kelamin
di Kabupaten Ogan Komering Ulu Selatan, 2021**
*Population by Subdistrict and Sex in Ogan Komering Ulu
Selatan Regency, 2021*

Kecamatan Subdistrict	Laki-Laki Male	Perempuan Female	Jumlah Total
(1)	(2)	(3)	(4)
Mekakau Ilir	12 506	11 955	24 461
Banding Agung	13 580	13 051	26 631
Warkuk Ranau Selatan	12 970	12 401	25 371
BPR Ranau Tengah	13 511	13 047	26 558
Buay Pemaca	23 254	22 111	45 365
Simpang	9 482	9 047	18 529
Buana Pemaca	8 371	7 864	16 235
Muaradua	28 750	22 179	50 929
Buay Rawan	9 521	9 899	19 420
Buay Sandang Aji	11 235	10 558	21 793
Tiga Dihaji	5 797	5 400	11 197
Buay Runjung	6 658	6 428	13 086
Runjung Agung	7 295	6 927	14 222
Kisam Tinggi	10 266	9 701	19 967
Muaradua Kisam	11 371	9 034	20 405
Kisam Ilir	4 040	3 976	8 016
Pulau Beringin	15 645	15 442	31 087
Sindang Danau	5 916	5 744	11 660
Sungai Are	6 001	5 683	11 684
Ogan Komering Ulu Selatan	216 169	200 447	416 616

Catatan/Note: Hasil Proyeksi Penduduk Interim 2020-2023 (Pertengahan tahun/Juni)/ *The result of Interim Population Projection 2020-2023 (mid year/June)*

Sumber/Source: BPS/BPS-Statistics Indonesia

Tabel
Table 3.1.4**Jumlah Penduduk Menurut Kelompok Umur dan Jenis Kelamin di Kabupaten Ogan Komering Ulu Selatan, 2021**
Population by Age Group and Sex in Ogan Komering Ulu Selatan Regency, 2021

Kelompok Umur Age Group	Laki-Laki Male	Perempuan Female	Jumlah Total
(1)	(2)	(3)	(4)
0–4	16 386	15 760	32 146
5–9	17 193	16 484	33 677
10–14	18 379	17 704	36 083
15–19	19 485	17 998	37 483
20–24	19 407	17 896	37 303
25–29	17 972	16 814	34 786
30–34	18 331	16 655	34 986
35–39	16 959	15 589	32 548
40–44	16 494	15 071	31 565
45–49	14 196	12 851	27 047
50–54	11 856	10 905	22 761
55–59	9 676	8 575	18 251
60–64	7 762	6 846	14 608
65–69	5 541	4 778	10 319
70–74	3 728	3 283	7 011
75+	2 804	3 238	6 042
Ogan Komering Ulu Selatan	216 169	200 447	416 616

Catatan/Note: Hasil Proyeksi Penduduk Interim 2020-2023 (Pertengahan tahun/Juni)/ *The result of Interim Population Projection 2020-2023 (mid year/June)*

Sumber/Source: BPS/BPS-Statistics Indonesia

Tabel
Table 3.1.5

Persentase Penduduk Menurut Kelompok Umur dan Rasio Ketergantungan di Kabupaten Ogan Komering Ulu Selatan, 2021
Percentage of Population by Age Group and Dependency Ratio in Ogan Komering Ulu Selatan Regency, 2021

Tahun Year	Kelompok Umur/Age Group			Rasio Ketergantungan Dependency Ratio
	0 - 14	15 - 64	65+	
(1)	(2)	(3)	(4)	(5)
2021	24,46	69,93	5,61	43,00

Catatan/Note: Hasil Proyeksi Penduduk Interim 2020-2023 (Pertengahan tahun/Juni)/The result of Interim Population Projection 2020-2023 (mid year/June)

Sumber/Source : BPS/BPS-Statistics Indonesia

Tabel
Table 3.1.6

Jumlah Rumah Tangga dan Rata-Rata Banyaknya Anggota Rumah Tangga Menurut Kecamatan di Kabupaten Ogan Komering Ulu Selatan, 2019 dan 2020
Number of Household and Average Household Size by Subdistrict in Ogan Komering Ulu Selatan Regency, 2019 and 2020

Kecamatan Subdistrict	Rumah Tangga Household		Rata-Rata Anggota Rumah Tangga Average Household Size	
	2019	2020	2019	2020
(1)	(2)	(3)	(4)	(5)
Mekakau Ilir	5 379	...	3,74	...
Banding Agung	5 703	...	3,72	...
Warkuk Ranau Selatan	6 836	...	3,38	...
BPR Ranau Tengah	5 668	...	3,89	...
Buay Pemaca	13 234	...	3,31	...
Simpang	3 598	...	4,06	...
Buana Pemaca	3 460	...	3,84	...
Muaradua	10 936	...	4,38	...
Buay Rawan	3 657	...	3,69	...
Buay Sandang Aji	4 474	...	4,08	...
Tiga Dihaji	2 952	...	3,33	...
Buay Runjung	2 707	...	3,94	...
Runjung Agung	3 039	...	4,00	...
Kisam Tinggi	5 781	...	3,37	...
Muaradua Kisam	4 859	...	3,82	...
Kisam Ilir	2 152	...	3,53	...
Pulau Beringin	6 133	...	4,17	...
Sindang Danau	2 126	...	4,40	...
Sungai Are	2 863	...	3,52	...
Ogan Komering Ulu Selatan	95 557	97 202	3,78	4,21

Sumber/Source: Badan Pusat Statistik Kabupaten Ogan Komering Ulu Selatan/ BPS-Statistics of Ogan Komering Ulu Selatan Regency

3.2 KETENAGAKERJAAN EMPLOYMENT

Tabel 3.2.1 Jumlah Penduduk Berumur 15 Tahun Keatas Menurut Jenis Kegiatan Selama Seminggu yang Lalu dan Jenis Kelamin di Kabupaten Ogan Komering Ulu Selatan, 2021
Population Aged 15 Years and Over by Type of Activity During The Previous Week and Sex in Ogan Komering Ulu Selatan Regency, 2021

Kegiatan Utama <i>Main Activity</i>	Jenis Kelamin/Sex		
	Laki-Laki <i>Male</i>	Perempuan <i>Female</i>	Jumlah <i>Total</i>
(1)	(2)	(3)	(4)
Angkatan Kerja <i>Economically Active</i>	129 132	78 377	207 509
Bekerja/ <i>Working</i>	125 385	75 419	200 804
Pengangguran Terbuka <i>Unemployment</i>	3 747	2 958	6 705
Bukan Angkatan Kerja <i>Economically Inactive</i>	15 827	49 099	64 926
Sekolah/ <i>Attending School</i>	8 520	6 934	15 454
Mengurus Rumah Tangga <i>Housekeeping</i>	304	39 062	39 366
Lainnya/ <i>Others</i>	7 003	3 103	10 106
Jumlah/Total	144 959	127 476	272 435
Tingkat Partisipasi Angkatan Kerja (%) <i>Economically Active Participation Rate (%)</i>	89,08	61,48	76,17
Tingkat Pengangguran (%) <i>Unemployment Rate (%)</i>	2,90	3,77	3,23

Sumber/Source: BPS, Survei Angkatan Kerja Nasional (Sakernas) Agustus/BPS-Statistics Indonesia, August National Labor Force Survey

Tabel
Table 3.2.2

Penduduk Berumur 15 Tahun ke Atas Menurut Pendidikan Tertinggi yang Ditamatkan dan Jenis Kegiatan Selama Seminggu yang Lalu di Kabupaten Ogan Komering Ulu Selatan, 2021

Population 15 Years of Age and Over by Educational Attainment and Type of Activity During the Previous Week in Ogan Komering Ulu Selatan Regency, 2021

Pendidikan Tertinggi yang Ditamatkan ¹ <i>Educational Attainment¹</i>	Angkatan Kerja/Economically Active			Persentase Bekerja terhadap Angkatan Kerja (%) <i>Percentage of Working to Economically Active (%)</i>
	Bekerja <i>Working</i>	Pengangguran ² <i>Unemployment²</i>	Jumlah Angkatan Kerja <i>Total of Economically Active</i>	
(1)	(2)	(3)	(4)	(5)
0	95 492	504	95 996	99,47
1	44 331	952	45 283	97,90
2	49 622	5 037	54 659	90,78
3	11 359	212	11 571	98,17
Jumlah/Total	200 804	6 705	207 509	96,77

Lanjutan Tabel/*Continued Table 3.2.2*

Pendidikan Tertinggi yang Ditamatkan ¹ <i>Educational Attainment ¹</i>	Bukan Angkatan Kerja <i>Not Economically Active</i>	Jumlah <i>Total</i>	Persentase Angkatan Kerja terhadap Penduduk Usia Kerja <i>Percentage of Economically Active to Working Age Population</i>
(1)	(6)	(7)	(8)
0	23 984	119 980	80,01
1	21 564	66 847	67,74
2	17 321	71 980	75,94
3	2 057	13 628	84,91
Jumlah/Total	64 926	272 435	76,17

- Catatan/*Note:*
- ¹ 0. ≤ Sekolah Dasar (SD)/≤ *Primary School*
 - 1. Sekolah Menengah Pertama/*Junior High School*
 - 2. Sekolah Menengah Atas/*Senior High School*
 - 3. Perguruan Tinggi/*Collage*
 - ² 1. Mencari pekerjaan/*Looking for work*
 - 2. Mempersiapkan usaha/*Establishing a new business/firm*
 - 3. Merasa tidak mungkin mendapat pekerjaan/*Hopeless of job*
 - 4. Sudah punya pekerjaan tetapi belum mulai bekerja/*Have a job in future start*

Sumber/*Source:* BPS, Survei Angkatan Kerja Nasional (Sakernas) Agustus/BPS-*Statistics Indonesia, August National Labor Force Survey*

Tabel
Table 3.2.3

Penduduk Berumur 15 Tahun Ke Atas yang Bekerja Selama Seminggu yang Lalu Menurut Status Pekerjaan Utama dan Jenis Kelamin di Kabupaten Ogan Komering Ulu Selatan, 2021
Population 15 Years of Age and Over who Worked During The Previous Week by Main Employment Status and Sex in Ogan Komering Ulu Selatan Regency, 2021

Status Pekerjaan Utama <i>Main Employment Status</i>	Laki-Laki <i>Male</i>	Perempuan <i>Female</i>	Jumlah <i>Total</i>
(1)	(2)	(3)	(4)
Berusaha sendiri <i>Own account worker</i>	17 980	5 240	23 220
Berusaha dibantu buruh tidak tetap/buruh tidak dibayar <i>Employer assisted by temporary worker/unpaid worker</i>	59 848	6 198	66 046
Berusaha dibantu buruh tetap/buruh dibayar <i>Employer assisted by permanent worker/paid worker</i>	2 777	557	3 334
Buruh/Karyawan/Pegawai/ <i>Employee</i>	10 402	10 293	20 695
Pekerja bebas <i>Casual worker</i>	12 540	3 052	15 592
Pekerja keluarga/tak dibayar <i>Family worker/unpaid worker</i>	21 838	50 079	71 917
Jumlah/Total	125 385	75 419	200 804

Sumber/Source: BPS, Survei Angkatan Kerja Nasional (Sakernas) Agustus/BPS-Statistics Indonesia, August National Labor Force Survey

Tabel
Table 3.2.4

Penduduk Berumur 15 Tahun Ke Atas yang Bekerja Selama Seminggu yang Lalu Menurut Jumlah Jam Kerja pada Pekerjaan Utama dan Jenis Kelamin di Kabupaten Ogan Komering Ulu Selatan, 2021
Population 15 Years of Age and Over who Worked During The Previous Week by Total Working Hours on Main Job and Sex in Ogan Komering Ulu Selatan Regency, 2021

Jumlah Jam Kerja pada Pekerjaan Utama (jam) <i>Total Working Hours on Main Job (hours)</i>	Laki-Laki <i>Male</i>	Perempuan <i>Female</i>	Jumlah <i>Total</i>
(1)	(2)	(3)	(4)
0 ¹	1 463	1 017	2 480
1–14	4 639	7 721	12 360
15–34	37 354	34 888	72 242
35+	81 929	31 793	113 722
Jumlah/Total	125 385	75 419	200 804

Catatan/Note: ¹ Sementara tidak bekerja/*Temporarily not working*

Sumber/Source: BPS, Survei Angkatan Kerja Nasional (Sakernas) Agustus/BPS-Statistics Indonesia, August National Labor Force Survey

Tabel
Table 3.2.5

Penduduk Berumur 15 Tahun Ke Atas yang Bekerja Selama Seminggu yang Lalu Menurut Jumlah Jam Kerja Seluruhnya dan Jenis Kelamin di Kabupaten Ogan Komering Ulu Selatan, 2021
Population 15 Years of Age and Over who Worked During The Previous Week by Total Working Hours and Sex in Ogan Komering Ulu Selatan Regency, 2021

Jumlah Jam Kerja Seluruhnya (jam) <i>Total Working Hours (hours)</i>	Laki-Laki <i>Male</i>	Perempuan <i>Female</i>	Jumlah <i>Total</i>
(1)	(2)	(3)	(4)
0 ¹	1 463	1 017	2 480
1–14	4 183	7 523	11 706
15–34	32 452	33 352	65 804
35+	87 287	33 527	120 814
Jumlah/Total	125 385	75 419	200 804

Catatan/Note: ¹ Sementara tidak bekerja/Temporarily not working

Sumber/Source: BPS, Survei Angkatan Kerja Nasional (Sakernas) Agustus/BPS-Statistics Indonesia, August National Labor Force Survey

Tabel
Table 3.2.6

Penduduk Berumur 15 Tahun Ke Atas yang Bekerja Selama Seminggu yang Lalu Menurut Lapangan Pekerjaan Utama dan Jenis Kelamin di Kabupaten Ogan Komering Ulu Selatan, 2021
Population 15 Years of Age and Over who Worked During The Previous Week by Main Industry and Sex in Ogan Komering Ulu Selatan Regency, 2021

Lapangan Pekerjaan Utama <i>Main Industry</i>	Laki-Laki <i>Male</i>	Perempuan <i>Female</i>	Jumlah <i>Total</i>
(1)	(2)	(3)	(4)
Pertanian/ <i>Agriculture</i>	100 426	55 673	156 099
Industri/ <i>Industry</i>	6 948	124	7 072
Jasa/ <i>Services</i>	18 011	19 622	37 633
Jumlah/<i>Total</i>	125 385	75 419	200 804

Sumber/*Source*: BPS, Survei Angkatan Kerja Nasional (Sakernas) Agustus/BPS-Statistics Indonesia, August National Labor Force Survey

Tabel
Table 3.2.7**Penduduk Berumur 15 Tahun Ke Atas yang Bekerja Selama Seminggu yang Lalu Menurut Kelompok Umur dan Jenis Kelamin di Kabupaten Ogan Komering Ulu Selatan, 2021***Population 15 Years of Age and Over who Worked During The Previous Week by Age Group and Sex in Ogan Komering Ulu Selatan Regency, 2021*

Kelompok Umur Age Group	Laki-Laki Male	Perempuan Female	Jumlah Total
(1)	(2)	(3)	(4)
15–19	4 767	1 162	5 929
20–24	12 106	6 255	18 361
25–29	15 663	7 662	23 325
30–34	16 720	10 021	26 741
35–39	14 124	10 601	24 725
40–44	15 303	9 367	24 670
45–49	12 254	8 691	20 945
50–54	10 714	8 474	19 188
55–59	8 823	5 594	14 417
60+	14 911	7 592	22 503
Jumlah/Total	125 385	75 419	200 804

Sumber/Source: BPS, Survei Angkatan Kerja Nasional (Sakernas) Agustus/BPS-Statistics Indonesia, August National Labor Force Survey

Tabel
Table 3.2.8

Penduduk Berumur 15 Tahun Ke Atas yang Bekerja Selama Seminggu yang Lalu Menurut Pendidikan Tertinggi yang Ditamatkan dan Jenis Kelamin di Kabupaten Ogan Komering Ulu Selatan, 2021
Population 15 Years of Age and Over who Worked During The Previous Week by Educational Attainment and Sex in Ogan Komering Ulu Selatan Regency, 2021

Pendidikan Tertinggi yang Ditamatkan <i>Educational Attainment</i>	Laki-Laki <i>Male</i>	Perempuan <i>Female</i>	Jumlah Total
(1)	(2)	(3)	(4)
Tidak/Belum Pernah Sekolah <i>No Schooling</i>	–	–	–
Tidak/Belum Tamat Sekolah Dasar <i>Did not Complete/Have not yet Completed Primary School</i>	10 866	6 698	17 564
Sekolah Dasar <i>Primary School</i>	45 595	32 333	77 928
Sekolah Menengah Pertama <i>Junior High School</i>	27 723	16 608	44 331
Sekolah Menengah Atas <i>Senior High School</i>	29 581	10 170	39 751
Sekolah Menengah Atas Kejuruan <i>Vocational Senior High School</i>	5 661	4 210	9 871
Diploma I/II/III/Akademi <i>Diploma I/II/III/Academy</i>	1 530	931	2 461
Universitas <i>University</i>	4 429	4 469	8 898
Jumlah/Total	125 385	75 419	200 804

Sumber/Source: BPS, Survei Angkatan Kerja Nasional (Sakernas) Agustus/BPS-Statistics Indonesia, August National Labor Force Survey

Tabel
Table 3.2.9**Tingkat Partisipasi Angkatan Kerja dan Tingkat Pengangguran Terbuka Menurut Jenis Kelamin di Kabupaten Ogan Komering Ulu Selatan (persen), 2013–2021*****Economically Active Participation Rate and Unemployment Rate by Sex in Ogan Komering Ulu Selatan Regency (percent), 2013–2021***

Tahun Year	Tingkat Partisipasi Angkatan Kerja <i>Economically Active Participation Rate</i>			Tingkat Pengangguran Terbuka <i>Unemployment Rate</i>		
	Laki-Laki Male	Perempuan Female	Total Total	Laki-Laki Male	Perempuan Female	Total Total
(1)	(2)	(3)	(4)	(5)	(6)	(7)
2012	93,09	63,82	79,44	2,12	3,95	2,81
2013	89,80	56,51	74,33	1,87	3,17	2,33
2014	90,80	64,62	78,55	1,29	2,93	1,92
2015	89,41	64,35	77,68	1,53	2,30	1,83
2016
2017	88,77	68,83	79,41	3,04	4,26	3,54
2018	88,11	64,09	76,83	3,18	5,56	4,11
2019	90,42	61,75	76,92	2,26	4,19	2,99
2020	80,67	61,11	71,47	3,58	2,83	3,28
2021	89,08	61,48	76,17	2,90	3,77	3,23

Sumber/Source: BPS, Survei Angkatan Kerja Nasional (Sakernas) Agustus/BPS-Statistics Indonesia, August National Labor Force Survey

Tabel
Table 3.2.10

Jumlah Pencari Kerja yang Terdaftar Menurut Tingkat Pendidikan dan Jenis Kelamin di Kabupaten Ogan Komering Ulu Selatan, 2021
Number of Registered Job Applicants by Educational Level and Sex in Ogan Komering Ulu Selatan Regency, 2021

Tingkat Pendidikan <i>Educational Level</i>	Laki-Laki <i>Male</i>	Perempuan <i>Female</i>	Jumlah <i>Total</i>
(1)	(2)	(3)	(4)
Sekolah Dasar <i>Primary School</i>	1	—	1
Sekolah Menengah Pertama Sederajat <i>Junior High School</i>	3	9	12
Sekolah Menengah Atas Sederajat <i>Senior High School</i>	264	285	549
Diploma I/II/III/Akademi <i>Diploma I/II/III/Academy</i>	5	6	11
Diploma IV/Strata I (S1) <i>Diploma IV/Bachelor</i>	27	40	67
Strata II/III (S2/S3) <i>Master/Doctor</i>	1	2	3
Jumlah/Total	301	342	643

Sumber/Source: Dinas Tenaga Kerja dan Transmigrasi Kabupaten Ogan Komering Ulu Selatan/Manpower and Transmigration Office of Ogan Komering Ulu Selatan Regency

Tabel
Table 3.2.11

**Upah Minimum Sektoral Menurut Sektor di Kabupaten
Ogan Komering Ulu Selatan, 2020 dan 2021**
*Minimum Sectoral Wages by Sectors in Ogan Komering Ulu
Selatan Regency, 2020 and 2021*

Sektor/Sector	2020	2021
(1)	(2)	(3)
Pertanian	3 050 000	...
Pertambangan dan Penggalian	—	...
Industri Pengolahan	3 175 000	...
Listrik, Gas, dan Air Bersih	3 340 000	...
Konstruksi	—	...
Perdagangan, Hotel, dan Restoran	3 165 000	...
Angkutan dan Komunikasi	3 400 000	...
Keuangan, Asuransi, Usaha Persewaan, dan Jasa Perusahaan	—	...
Jasa Kemasyarakatan	—	...


Catatan/Notes: Upah Minimum Sektoral tidak diatur dalam UU Cipta Kerja No 11 Tahun 2020/Minimum sectoral wages are not regulated in UU Cipta Kerja No 11 Tahun 2020

Upah minimum Kabupaten OKU Selatan mengacu pada Upah Minimum Provinsi (UMP) Sumatera Selatan Rp 3.144.446/ Minimum wages of OKU Selatan Regency same as Sumatera Selatan Province's, Rp 3.144.446

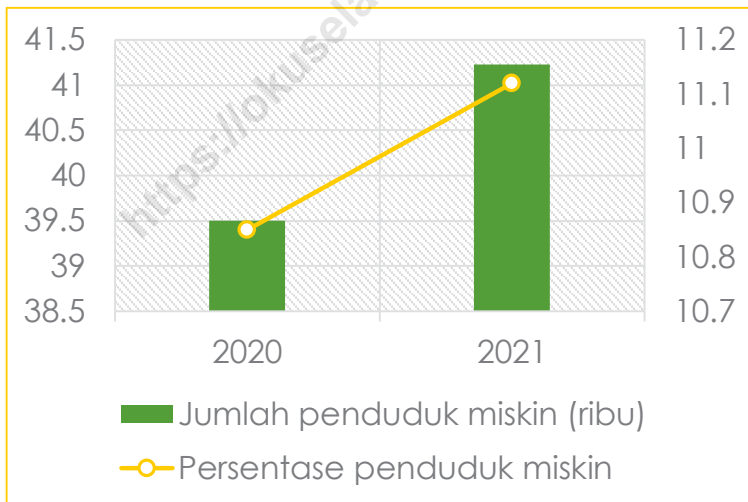
Sumber/Source: Dinas Tenaga Kerja dan Transmigrasi Kabupaten Ogan Komering Ulu Selatan/Manpower and Transmigration Office of Ogan Komering Ulu Selatan Regency

4

Sosial dan Kesejahteraan Rakyat



Sepanjang tahun 2021, terdapat **146** tindak pidana yang terselesaikan dari **176** tindak pidana



Pada tahun 2021, terjadi peningkatan jumlah dan persentase penduduk miskin di Kabupaten OKU Selatan

PENJELASAN TEKNIS**TECHNICAL NOTES**

- | | |
|--|---|
| <p>1. Tidak/belum pernah sekolah adalah mereka yang tidak pernah atau belum pernah terdaftar dan tidak pernah atau belum pernah aktif mengikuti pendidikan di suatu jenjang pendidikan formal. Termasuk juga yang tamat/belum tamat taman kanak-kanak tetapi tidak melanjutkan ke sekolah dasar.</p> | <p>1. <i>Not/never attending school is someone who has never attended or never been registered in a formal education, such as primary, secondary, and tertiary education. Those who just completed kindergarten are considered as never attended school.</i></p> |
| <p>2. Masih bersekolah adalah mereka yang terdaftar dan aktif mengikuti pendidikan formal dan nonformal (Paket A, B, atau C), baik pendidikan dasar, menengah maupun pendidikan tinggi. Bagi mahasiswa yang sedang cuti dianggap masih bersekolah.</p> | <p>2. <i>Attending school is someone who is currently attending primary, secondary, or tertiary education, including package A, package B, or package C. College student who postpones his/her study is considered as attending school.</i></p> |
| <p>3. Tidak bersekolah lagi adalah mereka yang pernah terdaftar dan aktif mengikuti pendidikan di suatu jenjang pendidikan formal dan nonformal (Paket A, B, atau C), tetapi pada saat pencacahan tidak lagi terdaftar dan tidak aktif mengikuti pendidikan.</p> | <p>3. <i>Not attending school anymore is someone who had enrolled and participated in formal and non-formal education in the past including package A, package B, or package C, but currently does not attend school.</i></p> |
| <p>4. Tamat sekolah adalah menyelesaikan pelajaran yang ditandai dengan lulus ujian akhir pada kelas atau tingkat terakhir suatu jenjang pendidikan di sekolah negeri maupun swasta dengan mendapatkan tanda tamat belajar/ijazah. Seseorang yang belum mengikuti pelajaran</p> | <p>4. <i>Completed particular level of education is someone who has completed particular level of education in private or public school and accepting graduation certificate. Someone who has never attended the highest grade but passed the final exam is considered as completed particular level of</i></p> |

pada kelas tertinggi tetapi telah mengikuti ujian akhir dan lulus dianggap tamat sekolah.

5. Dapat membaca dan menulis artinya dapat membaca dan menulis kata-kata/kalimat sederhana dengan suatu aksara tertentu.
6. Jalur Pendidikan di Indonesia terdiri atas 1) pendidikan formal, 2) pendidikan nonformal, dan 3) pendidikan informal yang ketiganya dapat saling melengkapi dan memperkaya (Undang-Undang No. 20 Tahun 2014 tentang Sistem Pendidikan Nasional).
7. Jenjang Pendidikan Formal terdiri atas pendidikan dasar, pendidikan menengah, dan pendidikan tinggi. Jenis pendidikan yang diajarkan mencakup pendidikan umum, kejuruan, akademik, profesi, vokasi, keagamaan, dan khusus.
 - a. Pendidikan Dasar berbentuk Sekolah Dasar (SD) dan Madrasah Ibtidaiyah (MI) atau bentuk lain yang sederajat serta Sekolah Menengah Pertama (SMP) dan Madrasah Tsanawiyah (MTs), atau bentuk lain yang sederajat.
 - b. Pendidikan Menengah berbentuk Sekolah Menengah Atas (SMA), Madrasah Aliyah (MA), Sekolah Menengah

education.

5. *Able to read and write is the ability to read and write at least a simple sentence in any letter of alphabets.*
6. *The Education System in Indonesia consists of 1) a formal education, 2) non-formal education, and 3) informal education that all three can be complementary and enriching (Law No. 20 Year 2014 about The National Education System).*
7. *The Formal Education Level consists of primary education, secondary education, and high education. The kind of education that taught consists of general education, vocational, academic, professional, religious, and specific education.*
 - a. *The Primary Education consists of Elementary School and Islamic Elementary School or other equivalent forms and Junior High School and MTs, or other equivalent forms.*
 - b. *The Secondary Education consists of the senior high school, MA, Vocational School, and Vocational Madrasah Aliyah, or other equivalent forms.*
 - c. *The High Education consists*

- Kejuruan (SMK), dan Madrasah Aliyah Kejuruan (MAK), atau bentuk lain yang sederajat.
- c. Pendidikan Tinggi merupakan jenjang pendidikan setelah pendidikan menengah yang mencakup program pendidikan diploma, sarjana, magister, spesialis, dan doktor yang diselenggarakan oleh perguruan tinggi. Perguruan tinggi dapat berbentuk akademi, politeknik, sekolah tinggi, institut, atau universitas.
8. Rumah Sakit adalah tempat pemeriksaan dan perawatan kesehatan, biasanya berada di bawah pengawasan dokter/tenaga medis, yang melayani penderita yang sakit untuk berobat rawat jalan atau rawat inap.
8. *Hospital is a place for health check, usually controlled/supervised by doctors/medical personnel to serve the ill patients to get outpatient or inpatient treatment services.*
9. Rumah Sakit Bersalin adalah rumah sakit khusus untuk persalinan, dilengkapi pelayanan spesialis pemeriksaan kehamilan, persalinan, rawat inap dan rawat jalan ibu dan anak yang berada di bawah pengawasan dokter spesialis kandungan.
9. *Maternity Hospital is a specialized hospital for childbirth, has specialist inspection service to pregnancy, childbirth, hospitalization and outpatient for mothers and children that is under the supervision of an obstetrician.*
10. Rumah Bersalin adalah sarana pelayanan kesehatan dengan izin sebagai rumah bersalin, dilengkapi pelayanan pemeriksaan kehamilan, persalinan serta pemeriksaan ibu
10. *Maternity House is health care facility with a license as a maternity house, equipped with prenatal care, childbirth and examination of mothers and children which is under the supervision of a senior*

dan anak yang berada di bawah pengawasan bidan senior.

11. Poliklinik adalah sarana kesehatan yang dipakai untuk pelayanan berobat jalan, biasanya berada di bawah pengawasan dokter/tenaga medis.
12. Puskesmas (Pusat Kesehatan Masyarakat) adalah unit pelaksana teknis dinas kesehatan kabupaten/ kota yang mempunyai fungsi utama sebagai penyelenggara pelayanan kesehatan tingkat pertama. Wilayah kerja puskesmas maksimal adalah satu kecamatan dan untuk dapat menjangkau wilayah kerjanya, puskesmas mempunyai jaringan pelayanan yang meliputi unit Puskesmas Pembantu (Pustu), unit Puskesmas Keliling (Puskel), dan unit bidan desa/komunitas (Peraturan Menteri Kesehatan RI No. 75 Tahun 2015 Tentang Pusat Kesehatan Masyarakat).
13. Apotek adalah suatu tempat tertentu yang digunakan untuk melakukan pekerjaan kefarmasian, dan penyaluran/ penjualan obat atau bahan farmasi dan perbekalan kesehatan lainnya kepada masyarakat yang dikelola oleh tenaga apoteker (Peraturan Menteri Kesehatan RI No. 1332 Tahun 2002 Tentang Perubahan Atas Peraturan Menteri Kesehatan

midwife.

11. *Polyclinic is a health facility in which to get outpatient services, usually under the control of doctor/ medical personnel.*
12. *Public Health Center is technical implementation unit of regency health department that have the primary function as a first-level health care providers. The working area standard of public health center is one Subdistrict and to reach their working areas, public health centers have a service network covering subsidiary of public health center, mobile public health center units, and midwife units (Regulation of the Minister of Health of Indonesia Number 75 Year 2015 about Public Health Center).*
13. *Pharmacy is a specific place that is used for pharmaceutical jobs, and distribution/sale of drugs/ pharmaceuticals and other medical supplies to people that are administered by trained pharmacist (Regulation of the Minister of Health of Indonesia Number 1332 Year 2002 about the Changes of Regulation of the Minister of Health of Indonesia Number 922/MENKES/*

RI No. 922/MENKES/PER/X/1993
Tentang Ketentuan dan Tata Cara
Pemberian Izin Apotek).

*PER/X/1993 about Pro-vision and
Procedures for Administration of
Licensed Pharmacies).*

14. Imunisasi adalah memasukkan kuman atau racun penyakit tertentu yang sudah dilemahkan (vaksin) ke dalam tubuh dengan cara disuntik atau diminum (diteteskan dalam mulut) dengan maksud agar terjadi kekebalan tubuh terhadap penyakit tersebut.
15. Angka penemuan kasus tuberkulosis adalah jumlah kasus baru tuberkulosis (TB) dan kasus TB yang didiagnosis kambuh yang diobati dalam program penanggulangan TB nasional dan dilaporkan kepada WHO, dibagi dengan perkiraan WHO terhadap jumlah kasus insiden tuberkulosis pada tahun yang sama, dinyatakan sebagai persentase.
16. Angka keberhasilan pengobatan tuberkulosis smear positive/Basil Tahan Asam (BTA) positif adalah proporsi (dinyatakan sebagai persentase) kasus TB BTA positif yang terdaftar di bawah program pengendalian TB nasional pada tahun tertentu yang dinyatakan berhasil menyelesaikan pengobatan. Dengan atau tanpa bukti bakteriologi keberhasilan ("sembuh" dan "menyelesaikan pengobatan" masing-masing).
14. *Immunization is putting enervated microbe of a certain disease into human body by injection or drinking (dropping into mouth) to make the body immune to that disease.*
15. *The case detection rate for all forms of tuberculosis is the number of new and replaces tuberculosis cases diagnosed and treated in national tuberculosis control programs and notified to WHO, divided by WHO's estimate of the number of incident tuberculosis cases for the same year, expressed as a percentage.*
16. *The treatment success rate for new pulmonary smear-positive tuberculosis cases is the proportion (expressed as a percentage) of new smear-positive tuberculosis cases registered under a national tuberculosis control program in a given year that successfully completed treatment. With or without bacteriological evidence of success ("cured" and "treatment completed" respectively).*

17. Kasus kumulatif AIDS adalah kumulatif kasus AIDS sampai dengan referensi waktu tertentu.
 18. BCG (Bacillus Calmette Guerin) merupakan vaksinasi untuk mencegah penyakit TBC, diberikan pada bayi baru lahir atau anak, dengan suntikan pada kulit pangkal lengan atas. Bekas suntikan kemudian akan membentuk tonjolan kecil jaringan parut pada kulit lengan atas. Suntikan BCG diberikan pada anak sebanyak 1 kali.
 19. DPT (Difteri, Pertusis, Tetanus) merupakan vaksin untuk mencegah penyakit Difteri, Pertusis, dan Tetanus yang diberikan pada bayi berumur 3 bulan ke atas, dengan suntikan pada paha, diulang 1 bulan dan 2 bulan kemudian, sehingga suntikan imunisasi DPT lengkap pada balita berjumlah 3 kali (kadang-kadang selang waktu antar suntikan bisa lebih dari 1 bulan).
 20. Peristiwa tindak pidana yang dilaporkan ialah setiap peristiwa yang diterima kepolisian dari laporan masyarakat, atau peristiwa dimana pelakunya tertangkap tangan oleh kepolisian.
 21. Jumlah tindak pidana menggambarkan jumlah kasus
17. *Cumulative AIDS case is cumulative AIDS cases with reference to a particular time.*
 18. *BCG (Bacillus Chalmette Guerin) is a vaccine to prevent TBC disease, given to newborns or children, by injection at the base of the skin of the upper arm. Injection site will form little bumps of scar tissue in the skin of the upper arm. BCG injections given to children 1 time.*
 19. *DPT (Diphtheria, Pertussis, Tetanus) is a vaccine to prevent the diphtheria, pertussis, and tetanus disease, given to infants aged 3 months and above, with a shot in the thigh, repeated one month and two months later, so that the complete DPT immunization shots at toddler totaling 3 times (sometimes the time interval between injections can be more than 1 month).*
 20. *Reported crime incidence includes all criminal cases reported and received by police office, and all crimes caught by police.*
 21. *Crime total refers to the number of criminal cases occurring during a*

tindak pidana yang terjadi pada kurun waktu tertentu.

given period.

22. Persentase penyelesaian tindak pidana

$$= \frac{\text{Jumlah tindak pidana yang diselesaikan}}{\text{Jumlah peristiwa tindak pidana yang dilaporkan}} \times 100\%$$

Persentase penyelesaian peristiwa tindak pidana menyatakan persentase penyelesaian tindak pidana oleh polisi. Suatu tindak pidana dinyatakan sebagai kasus yang selesai di tingkat kepolisian, apabila:

- berkas perkaranya sudah siap untuk diserahkan atau telah diserahkan kepada kejaksaan;
- dalam hal delik aduan, pengaduannya dicabut dalam tenggang waktu yang telah ditentukan menurut undang-undang;
- telah diselesaikan oleh kepolisian berdasarkan azas *plichtmatigheid* (kewajiban berdasarkan kewenangan hukum);
- kasus yang dimaksud tidak termasuk kompetensi kepolisian;
- tersangka meninggal dunia;
- kasus kadaluwarsa.

22. *Crime clearance rate*

$$= \frac{\text{Number of cleared criminal cases}}{\text{Number of reported criminal cases}} \times 100\%$$

Crime clearance rate refers to percentage of crime clearance by police. A criminal case is categorized as a cleared case by police, if:

- *All documents are ready to submit or already submitted to justice court;*
- *In the case of attends that warrants complaint, the complaint was withdraw within a given period state in the law;*
- *The case was cleared by police based on the principle of *plichtmatigheid* (obligation on the basis of law authority);*
- *The case was not the responsibility of police office;*
- *The suspect died;*
- *The case was out of date.*

23. Bencana Alam adalah peristiwa atau serangkaian peristiwa yang mengancam dan mengganggu kehidupan / penghidupan masyarakat yang disebabkan oleh

23. *Natural Disaster is an event or series of events that threaten and disrupt the lives and livelihoods caused by natural factors such as: earthquake, tsunami, volcanic eruption, flood,*

faktor alam antara lain berupa gempa bumi, tsunami, gunung meletus, banjir, kekeringan, angin topan, dan tanah longsor sehingga mengakibatkan kerugian materi maupun non-materi.

flash flood, drought, typhoon/ cyclone, and landslide so it can lead to result in loss of material and non-material.

24. Untuk mengukur kemiskinan, BPS menggunakan konsep kemampuan memenuhi kebutuhan dasar (basic needs approach). Dengan pendekatan ini, kemiskinan dipandang sebagai ketidakmampuan dari sisi ekonomi untuk memenuhi kebutuhan dasar makanan dan bukan makanan yang diukur dari sisi pengeluaran. Metode yang digunakan adalah menghitung Garis Kemiskinan (GK), yang terdiri dari dua komponen yaitu Garis Kemiskinan Makanan (GKM) dan Garis Kemiskinan Non-Makanan (GKNM). Penghitungan Garis Kemiskinan dilakukan secara terpisah untuk daerah perkotaan dan perdesaan.

24. *To measure poverty, BPS-Statistics Indonesia has used the concept of basic needs approach. Therefore, poverty is viewed as economic inability to fulfill food and non-food basic needs which are measured by consumption/expenditure. The method used is calculating poverty line, which consists of two components that are Food Poverty Line (FPL) and Non-Food Poverty Line (NFPL). The poverty line was calculated separately for urban and rural areas.*

25. Penduduk miskin adalah penduduk yang memiliki rata-rata pengeluaran per kapita per bulan di bawah Garis Kemiskinan.

25. *A person whose expenditure per capita per month is below the poverty line is considered to be poor.*

26. Garis Kemiskinan Makanan (GKM) merupakan nilai pengeluaran kebutuhan minimum makanan yang disetarakan dengan 2.100 kkalori per kapita per hari. Garis Kemiskinan Non-Makanan

26. *The Food Poverty Line refers to the daily minimum requirement of 2,100 kcal per capita per day. The Non-Food Poverty Line refers to the minimum requirement for household necessities for clothing,*

(GKNM) adalah kebutuhan minimum untuk perumahan, sandang, pendidikan, kesehatan, dan kebutuhan dasar lainnya.

education, health, and other basic individual needs.

27. Ukuran Kemiskinan

- a. Head Count Index (HCI- P_0) adalah persentase penduduk miskin yang berada di bawah Garis Kemiskinan (GK).
- b. Indeks Kedalaman Kemiskinan (Poverty Gap Index- P_1) merupakan ukuran rata-rata kesenjangan pengeluaran masing-masing penduduk miskin terhadap garis kemiskinan. Semakin tinggi nilai indeks, semakin jauh rata-rata pengeluaran penduduk dari garis kemiskinan.
- c. Indeks Keparahan Kemiskinan (Poverty Severity Index- P_2) memberikan gambaran mengenai penyebaran pengeluaran di antara penduduk miskin. Semakin tinggi nilai indeks, semakin tinggi ketimpangan pengeluaran di antara penduduk miskin.

27. *Poverty Measures*

- a. *Head Count Index (HCI- P_0) simply measures the percentage of the population that is counted as poor, often denoted by P_0 .*
- b. *Poverty Gap Index- P_1 measures the extent to which individuals fall below the poverty line (the poverty gaps) as a proportion of the poverty line. Higher value of the index shows that the gap between average expenditure of the poor and the poverty line is wider.*
- c. *Poverty Severity Index- P_2 describes inequality among the poor. This is simply a weighted sum of poverty gaps (as a proportion of the poverty line), where the weights are the proportionate poverty gaps themselves. Hence, by squaring the poverty gap index, the measure implicitly puts more weight on observations that fall well below the poverty line. Higher value of the index shows that inequality among the poor is higher.*

Foster-Greer-Thorbecke (1984) merumuskan suatu ukuran yang digunakan untuk mengukur tingkat kemiskinan sebagai berikut:

$$P_\alpha = \frac{1}{n} \sum_{i=1}^q \left[\frac{z - y_i}{z} \right]^\alpha$$

Foster-Greer-Thorbecke (1984) developed poverty measures that may be written as:

dimana:

$a=0, 1, 2$

z =Garis kemiskinan

y_i =Rata-rata pengeluaran perkapita sebulan penduduk

yang berada di bawah garis kemiskinan ($i=1,2,\dots,q$), $y_i < z$

q =Banyaknya penduduk yang berada di bawah garis kemiskinan

n =Jumlah penduduk

Jika $a=0$, diperoleh Head Count Index (P_0), jika $a=1$ diperoleh indeks kedalaman kemiskinan (Poverty Gap Index- P_1) dan jika $a=2$ disebut indeks keparahan kemiskinan (Poverty Severity Index- P_2).

$$P_a = \frac{1}{n} \sum_{i=1}^q \left[\frac{z - y_i}{z} \right]^a$$

where:

$a=0, 1, 2$

z =the poverty line

y_i =Average expenditure per capita per month of the poor ($i=1,2,\dots,q$),

$y_i < z$

q =the number of poor

n =the total population

If $a=0$ is obtained Head Count Index (P_0), if $a=1$ is obtained Poverty Gap Index- P_1 , and if $a=2$ is obtained Poverty Severity Index- P_2 .

<https://lokuselatan.kab.bps.go.id>

ULASAN**DESCRIPTION****Pendidikan**

Dalam bidang pendidikan, variabel-variabel seperti jumlah sekolah, jumlah murid dan jumlah guru sering kali ditampilkan untuk menggambarkan situasi pendidikan. Misalnya dua variabel terakhir di atas dapat digunakan untuk menghitung rasio murid-guru.

Pada tahun ajaran 2021/2022, Kabupaten Ogan Komering Ulu Selatan memiliki sekolah di bawah kementerian pendidikan dan kebudayaan sebanyak 450 sekolah yang terdiri atas 69 TK, 278 sekolah Sekolah Dasar (SD), 69 Sekolah Menengah Pertama (SMP), dan 34 sekolah setingkat Sekolah Menengah Atas / Kejuruan (SMA/K).

Selama tahun ajaran 2021/2022, Kabupaten Ogan Komering Ulu Selatan memiliki jumlah murid TK sebanyak 2.217 orang, murid SD sebanyak 38.209 orang, murid SMP sebanyak 13.281 orang, dan murid SMA/K sebanyak 11.240 orang di bawah kementerian pendidikan dan kebudayaan.

Jumlah guru yang mengajar di Kabupaten Ogan Komering Ulu Selatan pada tahun 2021/2022 terdiri atas 287 guru setingkat TK, 3.238 orang guru setingkat SD, 1.236 orang guru setingkat SMP, serta 833 orang guru setingkat SMA/K di bawah kementerian pendidikan dan kebudayaan.

Education

In education, variables such as number of school buildings, number of pupils, and number of teachers are shown to analyze situation of education. For example, the last two variables can be calculated to obtain pupil-teacher ratio.

In academic year 2021/2022, Ogan Komering Ulu Selatan Regency had 450 school under the ministry of education and culture consisting of 69 kindergarten level, 278 elementary schools level, 69 junior high schools level, and 36 senior high schools level.

During 2021/2022, in Ogan Komering Ulu Selatan Regency there were 2.217 kindergarten level students, 38.209 elementary school level students, 13.281 junior high school level students, and 1.240 senior high school level students under the ministry of education and culture.

The number of teachers teaching in Ogan Komering Ulu Selatan Regency in 2021/2022 consisted of 287 kindergarten level teachers, 3.238 elementary school level teachers, 1.236 junior high school level teachers, and 833 senior high school level teachers under the ministry of education and culture.

Kesehatan

Fasilitas kesehatan seperti rumah sakit, puskesmas, dan puskesmas pembantu adalah sebagian dari variabel-variabel yang dapat menunjukkan tingkat pencapaian pembangunan kesehatan di suatu wilayah. Pada tahun 2021, Kabupaten Ogan Komering Ulu Selatan sudah memiliki 1 Rumah Sakit Umum Daerah (RSUD). Fasilitas kesehatan lainnya adalah puskesmas berjumlah 19 unit dan 326 posyandu yang tersebar di 19 kecamatan.

Di bidang keluarga berencana, data tahun 2021 menunjukkan realisasi pencapaian peserta KB aktif sebanyak 83,26 persen dari jumlah total pasangan usia subur di Kabupaten Ogan Komering Ulu Selatan. Dari sebanyak 57.659 peserta KB aktif, pengguna metode kontrasepsi suntik/injeksi adalah yang terbanyak yaitu 24.118 peserta.

Agama dan Sosial Lainnya

Jumlah agama yang ada di Kabupaten Ogan Komering Ulu Selatan meliputi 5 agama yaitu Islam, Katolik, Kristen, Budha, dan Hindu. Pemeluk agama Islam memiliki populasi terbesar yang mencapai 99,50 persen. Pada tahun 2021, tempat peribadatan umat Islam yang meliputi masjid dan mushola/langgar adalah sebanyak 711 bangunan.

Secara umum, jumlah tindak pidana yang dilaporkan di Kabupaten Ogan

Health

Public facilities such as hospitals, public health center, and subsidiary public health center are some of variables that reflect the attainment of health development in a region. In 2021, Ogan Komering Ulu Selatan Regency already has 1 Regional General Hospital. Other facilities were 19 units of public health centers and integrated health post in 19 subdistrict area.

In family planning section, 2021 data showed the realization of active participants reached 83,26 percent of total eligible couple in Ogan Komering Ulu Selatan Regency. Among 57.659 active participants, injection contraception method user was the largest number which reached 24.118 participants.

Religion and Other Social Affairs

There are six religions in Ogan Komering Ulu Selatan Regency. They are Islam, Catholic, Christian, Buddhism, Hindu and Other. Amongst those, Islam has the highest number of followers which reached 99,50 percent. In 2021, the worship facilities of Islam consisted of mosque and mushola/prayer house were 711 buildings.

Generally, the number reported criminal cases in Ogan Komering Ulu

Komering Ulu Selatan pada tahun 2021 sebanyak 176 kasus. Jumlah kasus tindak pidana yang telah diselesaikan sebanyak 146 kasus atau 82,95 persen dari seluruh kasus tindak pidana.

Selatan Regency in 2021 were 176 criminal cases. Number of criminal cases clearing were 146 or 82,95 percent of total criminal cases.

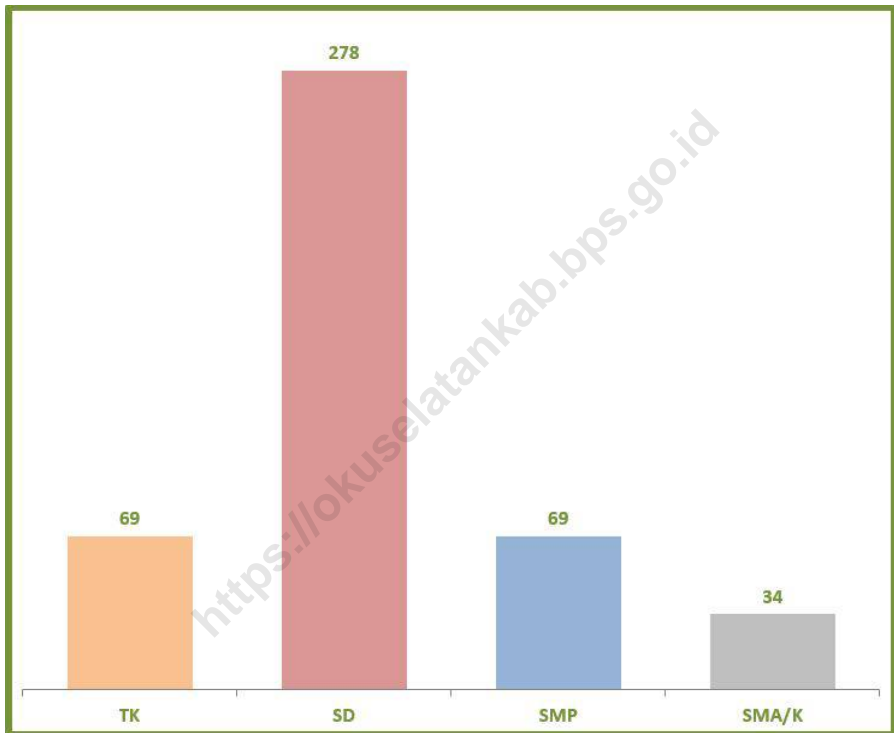
Kemiskinan

Jumlah penduduk miskin di Kabupaten Ogan Komering Ulu Selatan pada tahun 2021 sebanyak 41,23ribu orang. Jumlah tersebut mengalami peningkatan dibandingkan tahun 2020 yang berjumlah 39,50 ribu orang, begitupun secara persentase meningkat dari 10,85 persen di tahun sebelumnya menjadi 11,12 persen pada tahun 2021.

Poverty

Number of poor people in Ogan Komering Ulu Selatan Regency in 2021 is 41,23 thousand people. That number increased from 2020 which was 39,50 thousand people, so that the percentage, increased from 10,85 percent in previous year to 11,12 percent in 2021 .

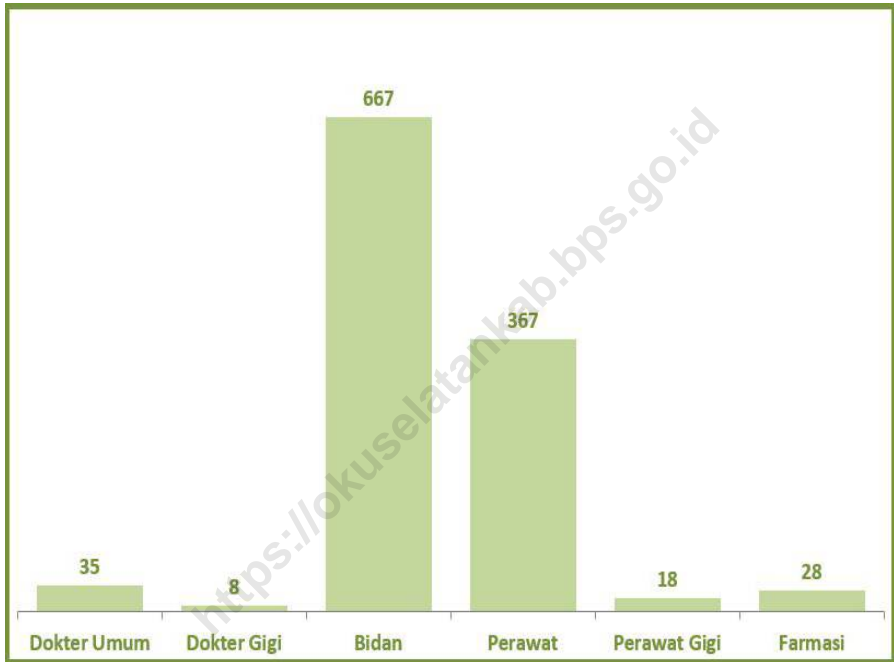
Gambar 4.1 Jumlah Sekolah Menurut Jenjang Pendidikan di Kabupaten Ogan Komering Ulu Selatan, 2021/2022
Figures 4.1 Number of Schools by School Level in Ogan Komering Ulu Selatan Regency, 2021/2022



Sumber/Source : Kementerian Pendidikan dan Kebudayaan dan Kementerian Agama, Data Semester Ganjil/ Ministry of Educations and Culture and Ministry of Religious Affairs, Odd Semester Data

Gambar 4.2
Figures

**Jumlah Tenaga Kesehatan Menurut Jenis di Kabupaten
Ogan Komering Ulu Selatan, 2021**
*Number of Medical Personnel by Type in Ogan Komering Ulu
Selatan Regency, 2021*



Sumber/Source: Dinas Kesehatan Kabupaten Ogan Komering Ulu Selatan/ Health Office of Ogan Komering Ulu Selatan Regency

4.1 PENDIDIKAN EDUCATION

Tabel
Table 4.1.1

Jumlah Sekolah, Guru, dan Murid Taman Kanak-Kanak (TK) di Bawah Kementerian Pendidikan dan Kebudayaan Menurut Kecamatan di Kabupaten Ogan Komering Ulu Selatan, 2020/2021 dan 2021/2022
Number of Schools, Teachers, and Pupils in Kindergarten Under The Ministry of Education and Culture by Subdistrict in Ogan Komering Ulu Selatan Regency, 2020/2021 and 2021/2022

Kecamatan Subdistrict	Sekolah/Schools					
	Negeri/Public		Swasta/Private		Jumlah/Total	
	2020/2021	2021/2022	2020/2021	2021/2022	2020/2021	2021/2022
(1)	(2)	(3)	(4)	(5)	(6)	(7)
Mekakau Ilir	–	–	1	1	1	1
Banding Agung	–	–	3	3	3	3
Warkuk Ranau Selatan	1	1	1	2	2	3
BPR Ranau Tengah	1	1	–	–	1	1
Buay Pemaca	2	1	3	5	5	6
Simpang	1	1	–	–	1	1
Buana Pemaca	1	1	1	1	2	2
Muaradua	2	2	6	7	8	9
Buay Rawan	–	–	3	4	3	4
Buay Sandang Aji	–	–	6	6	6	6
Tiga Dihaji	1	1	–	–	1	1
Buay Runjung	–	–	2	2	2	2
Runjung Agung	–	–	1	1	1	1
Kisam Tinggi	–	–	1	1	1	1
Muaradua Kisam	–	–	2	2	2	2
Kisam Ilir	–	–	1	1	1	1
Pulau Beringin	1	1	9	9	10	10
Sindang Danau	1	1	6	6	7	7
Sungai Are	1	1	8	7	9	8
Ogan Komering Ulu Selatan	12	11	54	58	66	69

Lanjutan Tabel/*Continued Table 4.1.1*

Kecamatan Subdistrict	Guru ¹ /Teachers ¹					
	Negeri/Public		Swasta/Private		Jumlah/Total	
	2020/2021	2021/2022	2020/2021	2021/2022	2020/2021	2021/2022
(1)	(8)	(9)	(10)	(11)	(12)	(13)
Mekakau Ilir	–	–	6	8	6	8
Banding Agung	–	–	9	13	9	13
Warkuk Ranau Selatan	6	7	6	9	12	16
BPR Ranau Tengah	8	8	–	–	8	8
Buay Pemaca	8	6	9	14	17	20
Simpang	10	9	–	–	10	9
Buana Pemaca	5	7	3	4	8	11
Muaradua	12	17	44	36	56	53
Buay Rawan	–	–	14	11	14	11
Buay Sandang Aji	–	–	21	18	21	18
Tiga Dihaji	3	8	–	–	3	8
Buay Runjung	–	–	5	6	5	6
Runjung Agung	–	–	3	5	3	5
Kisam Tinggi	–	–	2	3	2	3
Muaradua Kisam	–	–	10	8	10	8
Kisam Ilir	–	–	3	4	3	4
Pulau Beringin	9	7	27	25	36	32
Sindang Danau	7	8	19	19	26	27
Sungai Are	4	4	25	23	29	27
Ogan Komering Ulu Selatan	72	81	206	206	278	287

Lanjutan Tabel/*Continued Table 4.1.1*

Kecamatan Subdistrict	Murid/Students					
	Negeri/Public		Swasta/Private		Jumlah/Total	
	2020/2021	2021/2022	2020/2021	2021/2022	2020/2021	2021/2022
(1)	(14)	(15)	(16)	(17)	(18)	(19)
Mekakau Ilir	–	–	45	40	45	40
Banding Agung	–	–	97	74	97	74
Warkuk Ranau Selatan	10	11	47	59	57	70
BPR Ranau Tengah	54	44	–	–	54	44
Buay Pemaca	76	23	67	112	143	135
Simpang	42	48	–	–	42	48
Buana Pemaca	33	23	36	34	69	57
Muaradua	96	114	336	310	432	424
Buay Rawan	–	–	83	127	83	127
Buay Sandang Aji	–	–	185	162	185	162
Tiga Dihaji	14	25	–	–	14	25
Buay Runjung	–	–	44	39	44	39
Runjung Agung	–	–	26	53	26	53
Kisam Tinggi	–	–	19	16	19	16
Muaradua Kisam	–	–	82	68	82	68
Kisam Ilir	–	–	26	38	26	38
Pulau Beringin	48	40	284	276	332	316
Sindang Danau	53	64	185	161	238	225
Sungai Are	55	79	183	177	238	256
Ogan Komering Ulu Selatan	481	481	1 745	1 746	2 226	2 217

Catatan/Note: ¹ Jumlah guru termasuk kepala sekolah dan guru/*The total of teachers including headmaster and teacher*

Sumber/Source: Kementerian Pendidikan dan Kebudayaan, Data Semester Ganjil/*Ministry of Educations and Culture, Odd Semester Data*

Tabel
Table 4.1.2

Jumlah Sekolah, Guru, dan Murid Raudatul Athfal (RA) di Bawah Kementerian Agama Menurut Kecamatan di Kabupaten Ogan Komering Ulu Selatan, 2020/2021 dan 2021/2022

Number of Schools, Teachers, and Pupils in Raudatul Athfal (RA) Under The Ministry of Religious Affairs by Subdistrict in Ogan Komering Ulu Selatan Regency, 2020/2021 and 2021/2022

Kecamatan Subdistrict	Sekolah/Schools		Guru/Teachers		Murid/Pupils	
	2020/2021	2021/2022	2020/2021	2021/2022	2020/2021	2021/2022
(1)	(2)	(3)	(4)	(5)	(6)	(7)
Mekakau Ilir	–	–	–	–	–	–
Banding Agung	2	4	12	24	173	152
Warkuk Ranau Selatan	3	3	13	19	112	119
BPR Ranau Tengah	2	1	11	10	130	118
Buay Pemaca	4	6	16	23	140	169
Simpang	2	2	16	21	144	119
Buana Pemaca	–	–	–	–	–	–
Muaradua	1	1	5	7	73	52
Buay Rawan	1	1	6	7	42	48
Buay Sandang Aji	–	–	–	–	–	–
Tiga Dihaji	–	–	–	–	–	–
Buay Runjung	1	1	2	4	33	21
Runjung Agung	1	1	7	5	29	15
Kisam Tinggi	–	–	–	–	–	–
Muaradua Kisam	–	–	–	–	–	–
Kisam Ilir	–	–	–	–	–	–
Pulau Beringin	–	–	–	–	–	–
Sindang Danau	1	1	6	8	139	57
Sungai Are	–	–	–	–	–	–
Ogan Komering Ulu Selatan	18	22	94	138	1 015	887

Catatan/Note: Seluruh Raudatul Athfal (RA) berstatus swasta/All Raudatul Athfal (RA) are private

Sumber/Source: Kementerian Agama, Data Semester Ganjil/Ministry of Religious Affairs, Odd Semester Data

Tabel
Table 4.1.3

Jumlah Sekolah, Guru, dan Murid Sekolah Dasar (SD) di Bawah Kementerian Pendidikan dan Kebudayaan Menurut Kecamatan di Kabupaten Ogan Komering Ulu Selatan, 2020/2021 dan 2021/2022
Number of Schools, Teachers, and Pupils in Primary Schools Under The Ministry of Education and Culture by Subdistrict in Ogan Komering Ulu Selatan Regency, 2020/2021 and 2021/2022

Kecamatan Subdistrict	Sekolah/Schools					
	Negeri/Public		Swasta/Private		Jumlah/Total	
	2020/2021	2021/2022	2020/2021	2021/2022	2020/2021	2021/2022
(1)	(2)	(3)	(4)	(5)	(6)	(7)
Mekakau Ilir	11	11	4	4	15	15
Banding Agung	16	16	1	1	17	17
Warkuk Ranau Selatan	15	15	3	3	18	18
BPR Ranau Tengah	18	18	1	1	19	19
Buay Pemaca	17	17	13	12	30	29
Simpang	8	8	–	–	8	8
Buana Pemaca	8	8	1	1	9	9
Muaradua	21	21	3	3	24	24
Buay Rawan	9	9	1	1	10	10
Buay Sandang Aji	15	15	–	–	15	15
Tiga Dihaji	8	8	–	–	8	8
Buay Runjung	10	10	2	2	12	12
Runjung Agung	12	12	–	–	12	12
Kisam Tinggi	17	17	2	2	19	19
Muaradua Kisam	18	18	1	1	19	19
Kisam Ilir	8	8	–	–	8	8
Pulau Beringin	16	16	1	1	17	17
Sindang Danau	8	8	–	–	8	8
Sungai Are	10	10	1	1	11	11
Ogan Komering Ulu Selatan	245	245	34	33	279	278

Lanjutan Tabel/*Continued Table* 4.1.3

Kecamatan Subdistrict	Guru ¹ /Teachers ¹					
	Negeri/Public		Swasta/Private		Jumlah/Total	
	2020/2021	2021/2022	2020/2021	2021/2022	2020/2021	2021/2022
(1)	(8)	(9)	(10)	(11)	(12)	(13)
Mekakau Ilir	142	163	29	29	171	192
Banding Agung	234	220	6	5	240	225
Warkuk Ranau Selatan	165	207	25	22	190	229
BPR Ranau Tengah	173	212	5	8	178	220
Buay Pemaca	117	206	73	68	190	274
Simpang	119	125	–	–	119	125
Buana Pemaca	101	96	–	5	101	101
Muaradua	299	320	34	41	333	361
Buay Rawan	120	114	26	27	146	141
Buay Sandang Aji	102	157	–	–	102	157
Tiga Dihaji	66	79	–	–	66	79
Buay Runjung	83	106	10	12	93	118
Runjung Agung	71	137	–	–	71	137
Kisam Tinggi	168	170	16	16	184	186
Muaradua Kisam	166	173	5	4	171	177
Kisam Ilir	35	66	–	–	35	66
Pulau Beringin	142	190	–	4	142	194
Sindang Danau	106	118	–	–	106	118
Sungai Are	131	133	5	5	136	138
Ogan Komering Ulu Selatan	2 540	2 992	234	246	2 774	3 238

Lanjutan Tabel/Continued Table 4.1.3

Kecamatan Subdistrict	Murid/Students					
	Negeri/Public		Swasta/Private		Jumlah/Total	
	2020/2021	2021/2022	2020/2021	2021/2022	2020/2021	2021/2022
(1)	(14)	(15)	(16)	(17)	(18)	(19)
Mekakau Ilir	2 415	2 309	438	388	2 853	2 697
Banding Agung	2 218	2 164	66	58	2 284	2 222
Warkuk Ranau Selatan	2 136	2 146	259	224	2 395	2 370
BPR Ranau Tengah	2 442	2 541	86	88	2 528	2 629
Buay Pemaca	3 191	3 044	959	885	4 150	3 929
Simpang	1 866	1 898	–	–	1 866	1 898
Buana Pemaca	1 446	1 471	75	75	1 521	1 546
Muaradua	4 751	4 574	433	414	5 184	4 988
Buay Rawan	1 781	1 732	195	225	1 976	1 957
Buay Sandang Aji	1 890	1 874	–	–	1 890	1 874
Tiga Dihaji	814	776	–	–	814	776
Buay Runjung	1 032	986	117	83	1 149	1 069
Runjung Agung	1 161	1 125	–	–	1 161	1 125
Kisam Tinggi	1 882	1 738	234	169	2 116	1 907
Muaradua Kisam	1 845	1 771	21	21	1 866	1 792
Kisam Ilir	764	781	–	–	764	781
Pulau Beringin	2 769	2 713	41	35	2 810	2 748
Sindang Danau	835	807	–	–	835	807
Sungai Are	1 095	1 039	49	55	1 144	1 094
Ogan Komering Ulu Selatan	36 333	35 489	2 973	2 720	39 306	38 209

Catatan/Note: ¹ Jumlah guru termasuk kepala sekolah dan guru/The total of teachers including headmaster and teacher

Sumber/Source: Kementerian Pendidikan dan Kebudayaan, Data Semester Ganjil/Ministry of Educations and Culture, Odd Semester Data

Tabel
Table 4.1.4

Jumlah Sekolah, Guru, dan Murid Madrasah Ibtidaiyah (MI) di Bawah Kementerian Agama Menurut Kecamatan Menurut Kecamatan di Kabupaten Ogan Komering Ulu Selatan, 2020/2021 dan 2021/2022
Number of Schools, Teachers, and Pupils in Madrasah Ibtidaiyah (MI) Under The Ministry of Religious Affairs by Subdistrict in Ogan Komering Ulu Selatan Regency, 2020/2021 and 2021/2022

Kecamatan Subdistrict	Sekolah/Schools					
	Negeri/Public		Swasta/Private		Jumlah/Total	
	2020/2021	2021/2022	2020/2021	2021/2022	2020/2021	2021/2022
(1)	(2)	(3)	(4)	(5)	(6)	(7)
Mekakau Ilir	–	–	–	–	–	–
Banding Agung	1	1	2	2	3	3
Warkuk Ranau Selatan	–	–	1	1	1	1
BPR Ranau Tengah	–	–	–	–	–	–
Buay Pemaca	–	–	6	6	6	6
Simpang	–	–	1	1	1	1
Buana Pemaca	–	–	–	1	–	1
Muaradua	–	–	1	1	1	1
Buay Rawan	–	–	2	2	2	2
Buay Sandang Aji	–	–	–	–	–	–
Tiga Dihaji	–	–	–	–	–	–
Buay Runjung	–	–	–	–	–	–
Runjung Agung	–	–	–	–	–	–
Kisam Tinggi	–	–	–	–	–	–
Muaradua Kisam	–	–	–	–	–	–
Kisam Ilir	–	–	–	–	–	–
Pulau Beringin	1	1	–	–	1	1
Sindang Danau	1	1	–	–	1	1
Sungai Are	–	–	–	–	–	–
Ogan Komering Ulu Selatan	3	3	13	14	16	17

Lanjutan Tabel/Continued Table 4.1.4

Kecamatan Subdistrict	Guru/Teachers					
	Negeri/Public		Swasta/Private		Jumlah/Total	
	2020/2021	2021/2022	2020/2021	2021/2022	2020/2021	2021/2022
(1)	(8)	(9)	(10)	(11)	(12)	(13)
Mekakau Ilir	–	–	–	–	–	–
Banding Agung	14	19	17	18	31	37
Warkuk Ranau Selatan	–	–	10	10	10	10
BPR Ranau Tengah	–	–	–	–	–	–
Buay Pemaca	–	–	56	55	56	55
Simpang	–	–	11	13	11	13
Buana Pemaca	–	–	–	10	–	10
Muaradua	–	–	16	23	16	23
Buay Rawan	–	–	20	18	20	18
Buay Sandang Aji	–	–	–	–	–	–
Tiga Dihaji	–	–	–	–	–	–
Buay Runjung	–	–	–	–	–	–
Runjung Agung	–	–	–	–	–	–
Kisam Tinggi	–	–	–	–	–	–
Muaradua Kisam	–	–	–	–	–	–
Kisam Ilir	–	–	–	–	–	–
Pulau Beringin	10	15	–	–	10	15
Sindang Danau	29	30	–	–	29	30
Sungai Are	–	–	–	–	–	–
Ogan Komering Ulu Selatan	53	64	130	147	183	211

Lanjutan Tabel/*Continued Table* 4.1.4

Kecamatan Subdistrict	Murid/Students					
	Negeri/Public		Swasta/Private		Jumlah/Total	
	2020/2021	2021/2022	2020/2021	2021/2022	2020/2021	2021/2022
(1)	(14)	(15)	(16)	(17)	(18)	(19)
Mekakau Ilir	–	–	–	–	–	–
Banding Agung	139	163	164	186	303	349
Warkuk Ranau Selatan	–	–	125	125	125	125
BPR Ranau Tengah	–	–	–	–	–	–
Buay Pemaca	–	–	502	516	502	516
Simpang	–	–	91	141	91	141
Buana Pemaca	–	–	–	–	–	–
Muaradua	–	–	384	393	384	393
Buay Rawan	–	–	134	133	134	133
Buay Sandang Aji	–	–	–	–	–	–
Tiga Dihaji	–	–	–	–	–	–
Buay Runjung	–	–	–	–	–	–
Runjung Agung	–	–	–	–	–	–
Kisam Tinggi	–	–	–	–	–	–
Muaradua Kisam	–	–	–	–	–	–
Kisam Ilir	–	–	–	–	–	–
Pulau Beringin	236	217	–	–	236	217
Sindang Danau	224	184	–	–	224	184
Sungai Are	–	–	–	–	–	–
Ogan Komering Ulu Selatan	599	564	1 400	1 494	1 999	2 058

Sumber/*Source*: Kementerian Agama, Data Semester Ganjil/*Ministry of Religious Affairs, Odd Semester Data*

Tabel
Table 4.1.5

Jumlah Sekolah, Guru, dan Murid Sekolah Menengah Pertama (SMP) di Bawah Kementerian Pendidikan dan Kebudayaan Menurut Kecamatan di Kabupaten Ogan Komering Ulu Selatan, 2020/2021 dan 2021/2022
Number of Schools, Teachers, and Pupils in Junior High Schools Under The Ministry of Education and Culture by Subdistrict in Ogan Komering Ulu Selatan Regency, 2020/2021 and 2021/2022

Kecamatan Subdistrict	Sekolah/Schools					
	Negeri/Public		Swasta/Private		Jumlah/Total	
	2020/2021	2021/2022	2020/2021	2021/2022	2020/2021	2021/2022
(1)	(2)	(3)	(4)	(5)	(6)	(7)
Mekakau Ilir	3	3	–	–	3	3
Banding Agung	2	2	–	1	2	3
Warkuk Ranau Selatan	3	3	–	–	3	3
BPR Ranau Tengah	2	2	–	1	2	3
Buay Pemaca	4	4	1	1	5	5
Simpang	1	1	1	–	2	1
Buana Pemaca	4	4	–	–	4	4
Muaradua	4	4	5	4	9	8
Buay Rawan	3	3	–	1	3	4
Buay Sandang Aji	4	4	–	–	4	4
Tiga Dihaji	2	2	–	–	2	2
Buay Runjung	3	3	–	–	3	3
Runjung Agung	2	2	1	1	3	3
Kisam Tinggi	6	6	–	–	6	6
Muaradua Kisam	5	5	–	–	5	5
Kisam Ilir	2	2	–	–	2	2
Pulau Beringin	4	4	–	–	4	4
Sindang Danau	2	2	1	1	3	3
Sungai Are	3	3	–	–	3	3
Ogan Komering Ulu Selatan	59	59	9	10	68	69

Lanjutan Tabel/Continued Table 4.1.5

Kecamatan Subdistrict	Guru ¹ /Teachers ¹					
	Negeri/Public		Swasta/Private		Jumlah/Total	
	2020/2021	2021/2022	2020/2021	2021/2022	2020/2021	2021/2022
(1)	(8)	(9)	(10)	(11)	(12)	(13)
Mekakau Ilir	74	80	–	–	74	80
Banding Agung	65	74	–	17	65	91
Warkuk Ranau Selatan	53	45	–	–	53	45
BPR Ranau Tengah	62	61	–	6	62	67
Buay Pemaca	94	88	1	1	95	89
Simpang	39	43	1	–	40	43
Buana Pemaca	50	53	–	–	50	53
Muaradua	117	108	51	43	168	151
Buay Rawan	48	45	–	–	48	45
Buay Sandang Aji	84	75	–	–	84	75
Tiga Dihaji	41	37	–	–	41	37
Buay Runjung	41	48	–	–	41	48
Runjung Agung	42	47	8	3	50	50
Kisam Tinggi	66	70	–	–	66	70
Muaradua Kisam	71	77	–	–	71	77
Kisam Ilir	23	25	–	–	23	25
Pulau Beringin	84	84	–	–	84	84
Sindang Danau	47	45	7	9	54	54
Sungai Are	65	52	–	–	65	52
Ogan Komering Ulu Selatan	1 166	1 157	68	79	1 234	1 236

Lanjutan Tabel/Continued Table 4.1.5

Kecamatan Subdistrict	Murid/Students					
	Negeri/Public		Swasta/Private		Jumlah/Total	
	2020/2021	2021/2022	2020/2021	2021/2022	2020/2021	2021/2022
(1)	(14)	(15)	(16)	(17)	(18)	(19)
Mekakau Ilir	715	684	–	–	715	684
Banding Agung	774	711	–	171	774	882
Warkuk Ranau Selatan	470	423	–	–	470	423
BPR Ranau Tengah	693	675	–	35	693	710
Buay Pemaca	1 266	1 238	44	25	1 310	1 263
Simpang	592	592	17	–	609	592
Buana Pemaca	547	493	–	–	547	493
Muaradua	1 297	1 317	566	637	1 863	1 954
Buay Rawan	514	541	–	11	514	552
Buay Sandang Aji	791	750	–	–	791	750
Tiga Dihaji	483	494	–	–	483	494
Buay Runjung	381	378	–	–	381	378
Runjung Agung	396	378	124	119	520	497
Kisam Tinggi	783	673	–	–	783	673
Muaradua Kisam	786	800	–	–	786	800
Kisam Ilir	340	330	–	–	340	330
Pulau Beringin	974	895	–	–	974	895
Sindang Danau	383	398	100	63	483	461
Sungai Are	446	450	–	–	446	450
Ogan Komering Ulu Selatan	12 631	12 220	851	1 061	13 482	13 281

Catatan/Note: ¹ Jumlah guru termasuk kepala sekolah dan guru/The total of teachers including headmaster and teacher

Sumber/Source: Kementerian Pendidikan dan Kebudayaan, Data Semester Ganjil/Ministry of Educations and Culture, Odd Semester Data

Tabel
Table 4.1.6

Jumlah Sekolah, Guru, dan Murid Madrasah Tsanawiyah (MTs) di Bawah Kementerian Agama Menurut Kecamatan di Kabupaten Ogan Komering Ulu Selatan, 2020/2021 dan 2021/2022

Number of Schools, Teachers, and Pupils in Madrasah Tsanawiyah (MTs) Under The Ministry of Religious Affairs by Subdistrict in Ogan Komering Ulu Selatan Regency, 2020/2021 and 2021/2022

Kecamatan Subdistrict	Sekolah/Schools					
	Negeri/Public		Swasta/Private		Jumlah/Total	
	2020/2021	2021/2022	2020/2021	2021/2022	2020/2021	2021/2022
(1)	(2)	(3)	(4)	(5)	(6)	(7)
Mekakau Ilir	–	–	1	1	1	1
Banding Agung	1	1	1	1	2	2
Warkuk Ranau Selatan	1	1	2	2	3	3
BPR Ranau Tengah	–	–	2	2	2	2
Buay Pemaca	–	–	7	7	7	7
Simpang	–	–	1	2	1	2
Buana Pemaca	–	–	1	1	1	1
Muaradua	1	1	–	–	1	1
Buay Rawan	–	–	1	1	1	1
Buay Sandang Aji	–	–	–	–	–	–
Tiga Dihaji	–	–	–	1	–	1
Buay Runjung	–	–	1	1	1	1
Runjung Agung	–	–	–	–	–	–
Kisam Tinggi	–	–	–	–	–	–
Muaradua Kisam	–	–	–	1	–	1
Kisam Ilir	–	–	–	–	–	–
Pulau Beringin	1	1	–	1	1	2
Sindang Danau	–	–	1	1	1	1
Sungai Are	–	–	–	–	–	–
Ogan Komering Ulu Selatan	4	4	18	22	22	26

Lanjutan Tabel/Continued Table 4.1.6

Kecamatan Subdistrict	Guru/Teachers					
	Negeri/Public		Swasta/Private		Jumlah/Total	
	2020/2021	2021/2022	2020/2021	2021/2022	2020/2021	2021/2022
(1)	(8)	(9)	(10)	(11)	(12)	(13)
Mekakau Ilir	–	–	7	11	7	11
Banding Agung	35	51	21	23	56	74
Warkuk Ranau Selatan	14	46	25	28	39	74
BPR Ranau Tengah	–	–	40	58	40	58
Buay Pemaca	–	–	73	73	73	73
Simpang	–	–	15	36	15	36
Buana Pemaca	–	–	9	14	9	14
Muaradua	49	66	–	–	49	66
Buay Rawan	–	–	16	18	16	18
Buay Sandang Aji	–	–	–	–	–	–
Tiga Dihaji	–	–	–	14	–	14
Buay Runjung	–	–	–	–	–	–
Runjung Agung	–	–	–	–	–	–
Kisam Tinggi	–	–	–	–	–	–
Muaradua Kisam	–	–	–	17	–	17
Kisam Ilir	–	–	–	–	–	–
Pulau Beringin	29	40	–	23	29	63
Sindang Danau	–	–	20	22	20	22
Sungai Are	–	–	–	–	–	–
Ogan Komering Ulu Selatan	127	203	226	337	353	540

Lanjutan Tabel/*Continued Table 4.1.6*

Kecamatan Subdistrict	Murid/Students					
	Negeri/Public		Swasta/Private		Jumlah/Total	
	2020/2021	2021/2022	2020/2021	2021/2022	2020/2021	2021/2022
(1)	(14)	(15)	(16)	(17)	(18)	(19)
Mekakau Ilir	–	–	28	20	28	20
Banding Agung	367	353	240	287	607	640
Warkuk Ranau Selatan	537	489	158	158	695	647
BPR Ranau Tengah	–	–	455	499	455	499
Buay Pemaca	–	–	648	691	648	691
Simpang	–	–	187	170	187	170
Buana Pemaca	–	–	71	77	71	77
Muaradua	691	683	–	–	691	683
Buay Rawan	–	–	94	112	94	112
Buay Sandang Aji	–	–	–	–	–	–
Tiga Dihaji	–	–	–	55	–	55
Buay Runjung	–	–	8	1	8	1
Runjung Agung	–	–	–	–	–	–
Kisam Tinggi	–	–	–	–	–	–
Muaradua Kisam	–	–	–	10	–	10
Kisam Ilir	–	–	–	–	–	–
Pulau Beringin	397	369	–	–	397	369
Sindang Danau	–	–	101	83	101	83
Sungai Are	–	–	–	–	–	–
Ogan Komering Ulu Selatan	1 992	1 894	1 990	2 163	3 982	4 057

Sumber/*Source*: Kementerian Agama, Data Semester Ganjil/*Ministry of Religious Affairs, Odd Semester Data*

Tabel
Table 4.1.7

Jumlah Sekolah, Guru, dan Murid Sekolah Menengah Atas (SMA) di Bawah Kementerian Pendidikan dan Kebudayaan Menurut Kecamatan di Kabupaten Ogan Komering Ulu Selatan, 2020/2021 dan 2021/2022
Number of Schools, Teachers, and Pupils in Senior High Schools Under The Ministry of Education and Culture by Subdistrict in Ogan Komering Ulu Selatan Regency, 2020/2021 and 2021/2022

Kecamatan Subdistrict	Sekolah/Schools					
	Negeri/Public		Swasta/Private		Jumlah/Total	
	2020/2021	2021/2022	2020/2021	2021/2022	2020/2021	2021/2022
(1)	(2)	(3)	(4)	(5)	(6)	(7)
Mekakau Ilir	1	1	–	–	1	1
Banding Agung	1	1	–	–	1	1
Warkuk Ranau Selatan	1	1	1	1	2	2
BPR Ranau Tengah	1	1	–	–	1	1
Buay Pemaca	1	1	1	1	2	2
Simpang	1	1	–	–	1	1
Buana Pemaca	–	–	–	–	–	–
Muaradua	2	2	1	1	3	3
Buay Rawan	1	1	–	–	1	1
Buay Sandang Aji	1	1	–	–	1	1
Tiga Dihaji	1	1	–	–	1	1
Buay Runjung	1	1	–	–	1	1
Runjung Agung	1	1	1	1	2	2
Kisam Tinggi	1	1	–	–	1	1
Muaradua Kisam	2	2	–	–	2	2
Kisam Ilir	1	1	–	–	1	1
Pulau Beringin	2	2	–	–	2	2
Sindang Danau	1	1	1	1	2	2
Sungai Are	1	1	–	–	1	1
Ogan Komering Ulu Selatan	21	21	5	5	26	26

Lanjutan Tabel/Continued Table 4.1.7

Kecamatan Subdistrict	Guru ¹ /Teachers ¹					
	Negeri/Public		Swasta/Private		Jumlah/Total	
	2020/2021	2021/2022	2020/2021	2021/2022	2020/2021	2021/2022
(1)	(8)	(9)	(10)	(11)	(12)	(13)
Mekakau Ilir	35	34	–	–	35	34
Banding Agung	39	42	–	–	39	42
Warkuk Ranau Selatan	28	31	7	7	35	38
BPR Ranau Tengah	38	38	–	–	38	38
Buay Pemaca	45	44	8	8	53	52
Simpang	38	39	–	–	38	39
Buana Pemaca	–	–	–	–	–	–
Muaradua	66	57	17	15	83	72
Buay Rawan	30	30	–	–	30	30
Buay Sandang Aji	27	27	–	–	27	27
Tiga Dihaji	19	19	–	–	19	19
Buay Runjung	12	10	–	–	12	10
Runjung Agung	26	27	5	5	31	32
Kisam Tinggi	25	27	–	–	25	27
Muaradua Kisam	42	36	–	–	42	36
Kisam Ilir	18	22	–	–	18	22
Pulau Beringin	57	57	–	–	57	57
Sindang Danau	21	22	14	11	35	33
Sungai Are	39	34	–	–	39	34
Ogan Komering Ulu Selatan	605	596	51	46	656	642

Lanjutan Tabel/Continued Table 4.1.7

Kecamatan Subdistrict	Murid/Students					
	Negeri/Public		Swasta/Private		Jumlah/Total	
	2020/2021	2021/2022	2020/2021	2021/2022	2020/2021	2021/2022
(1)	(14)	(15)	(16)	(17)	(18)	(19)
Mekakau Ilir	307	303	–	–	307	303
Banding Agung	606	606	–	–	606	606
Warkuk Ranau Selatan	247	248	104	111	351	359
BPR Ranau Tengah	534	523	–	–	534	523
Buay Pemaca	624	623	203	193	827	816
Simpang	516	527	–	–	516	527
Buana Pemaca	–	–	–	–	–	–
Muaradua	861	887	247	219	1 108	1 106
Buay Rawan	270	286	–	–	270	286
Buay Sandang Aji	319	305	–	–	319	305
Tiga Dihaji	325	323	–	–	325	323
Buay Runjung	55	52	–	–	55	52
Runjung Agung	221	239	154	103	375	342
Kisam Tinggi	428	433	–	–	428	433
Muaradua Kisam	493	468	–	–	493	468
Kisam Ilir	296	293	–	–	296	293
Pulau Beringin	866	902	–	–	866	902
Sindang Danau	216	237	95	70	311	307
Sungai Are	351	361	–	–	351	361
Ogan Komering Ulu Selatan	7 535	7 616	803	696	8 338	8 312

Catatan/Note: ¹ Jumlah guru termasuk kepala sekolah dan guru/The total of teachers including headmaster and teacher

Sumber/Source: Kementerian Pendidikan dan Kebudayaan, Data Semester Ganjil/Ministry of Educations and Culture, Odd Semester Data

Tabel
Table 4.1.8

Jumlah Sekolah, Guru, dan Murid Sekolah Menengah Kejuruan (SMK) di Bawah Kementerian Pendidikan dan Kebudayaan Menurut Kecamatan di Kabupaten Ogan Komering Ulu Selatan, 2020/2021 dan 2021/2022
Number of Schools, Teachers, and Pupils in Vocational High Schools Under The Ministry of Education and Culture by Subdistrict in Ogan Komering Ulu Selatan Regency, 2020/2021 and 2021/2022

Kecamatan Subdistrict	Sekolah/Schools					
	Negeri/Public		Swasta/Private		Jumlah/Total	
	2020/2021	2021/2022	2020/2021	2021/2022	2020/2021	2021/2022
(1)	(2)	(3)	(4)	(5)	(6)	(7)
Mekakau Ilir	–	–	–	–	–	–
Banding Agung	1	1	–	–	1	1
Warkuk Ranau Selatan	–	–	–	–	–	–
BPR Ranau Tengah	–	–	1	1	1	1
Buay Pemaca	–	–	–	–	–	–
Simpang	–	–	1	1	1	1
Buana Pemaca	1	1	–	–	1	1
Muaradua	–	–	2	2	2	2
Buay Rawan	–	–	1	1	1	1
Buay Sandang Aji	1	1	–	–	1	1
Tiga Dihaji	–	–	–	–	–	–
Buay Runjung	–	–	–	–	–	–
Runjung Agung	–	–	–	–	–	–
Kisam Tinggi	–	–	–	–	–	–
Muaradua Kisam	–	–	–	–	–	–
Kisam Ilir	–	–	–	–	–	–
Pulau Beringin	–	–	–	–	–	–
Sindang Danau	–	–	–	–	–	–
Sungai Are	–	–	–	–	–	–
Ogan Komering Ulu Selatan	3	3	5	5	8	8

Lanjutan Tabel/Continued Table 4.1.8

Kecamatan Subdistrict	Guru ¹ /Teachers ¹					
	Negeri/Public		Swasta/Private		Jumlah/Total	
	2020/2021	2021/2022	2020/2021	2021/2022	2020/2021	2021/2022
(1)	(8)	(9)	(10)	(11)	(12)	(13)
Mekakau Ilir	–	–	–	–	–	–
Banding Agung	44	43	–	–	44	43
Warkuk Ranau Selatan	–	–	–	–	–	–
BPR Ranau Tengah	–	–	8	4	8	4
Buay Pemaca	–	–	–	–	–	–
Simpang	–	–	20	16	20	16
Buana Pemaca	25	23	–	–	25	23
Muaradua	–	–	31	36	31	36
Buay Rawan	–	–	19	16	19	16
Buay Sandang Aji	44	53	–	–	44	53
Tiga Dihaji	–	–	–	–	–	–
Buay Runjung	–	–	–	–	–	–
Runjung Agung	–	–	–	–	–	–
Kisam Tinggi	–	–	–	–	–	–
Muaradua Kisam	–	–	–	–	–	–
Kisam Ilir	–	–	–	–	–	–
Pulau Beringin	–	–	–	–	–	–
Sindang Danau	–	–	–	–	–	–
Sungai Are	–	–	–	–	–	–
Ogan Komering Ulu Selatan	113	113	78	72	191	191

Lanjutan Tabel/Continued Table 4.1.8

Kecamatan Subdistrict	Murid/Students					
	Negeri/Public		Swasta/Private		Jumlah/Total	
	2020/2021	2021/2022	2020/2021	2021/2022	2020/2021	2021/2022
(1)	(14)	(15)	(16)	(17)	(18)	(19)
Mekakau Ilir	–	–	–	–	–	–
Banding Agung	525	599	–	–	525	599
Warkuk Ranau Selatan	–	–	–	–	–	–
BPR Ranau Tengah	–	–	179	118	179	118
Buay Pemaca	–	–	–	–	–	–
Simpang	–	–	432	400	432	400
Buana Pemaca	177	186	–	–	177	186
Muaradua	–	–	913	903	913	903
Buay Rawan	–	–	72	70	72	70
Buay Sandang Aji	656	652	–	–	656	652
Tiga Dihaji	–	–	–	–	–	–
Buay Runjung	–	–	–	–	–	–
Runjung Agung	–	–	–	–	–	–
Kisam Tinggi	–	–	–	–	–	–
Muaradua Kisam	–	–	–	–	–	–
Kisam Ilir	–	–	–	–	–	–
Pulau Beringin	–	–	–	–	–	–
Sindang Danau	–	–	–	–	–	–
Sungai Are	–	–	–	–	–	–
Ogan Komering Ulu Selatan	1 358	1 437	1 596	1 491	2 954	2 928

Catatan/Note: ¹ Jumlah guru termasuk kepala sekolah dan guru/The total of teachers including headmaster and teacher

Sumber/Source: Kementerian Pendidikan dan Kebudayaan, Data Semester Ganjil/Ministry of Educations and Culture, Odd Semester Data

Tabel
Table 4.1.9

Jumlah Sekolah, Guru, dan Murid Madrasah Aliyah (MA) di Bawah Kementerian Agama Menurut Kecamatan di Kabupaten Ogan Komering Ulu Selatan, 2020/2021 dan 2021/2022

Number of Schools, Teachers, and Pupils in Madrasah Aliyah (MA) Under the Ministry of Religious Affairs by Subdistrict in Ogan Komering Ulu Selatan Regency, 2020/2021 and 2021/2022

Kecamatan Subdistrict	Sekolah/Schools					
	Negeri/Public		Swasta/Private		Jumlah/Total	
	2020/2021	2021/2022	2020/2021	2021/2022	2020/2021	2021/2022
(1)	(2)	(3)	(4)	(5)	(6)	(7)
Mekakau Ilir	-	-	-	-	-	-
Banding Agung	1	1	1	1	2	2
Warkuk Ranau Selatan	-	-	1	1	1	1
BPR Ranau Tengah	-	-	1	1	1	1
Buay Pemaca	-	-	5	5	5	5
Simpang	-	-	1	1	1	1
Buana Pemaca	-	-	-	-	-	-
Muaradua	1	1	-	-	1	1
Buay Rawan	-	-	-	-	-	-
Buay Sandang Aji	-	-	-	-	-	-
Tiga Dihaji	-	-	-	1	-	1
Buay Runjung	-	-	1	1	1	1
Runjung Agung	-	-	-	-	-	-
Kisam Tinggi	-	-	-	-	-	-
Muaradua Kisam	-	-	-	-	-	-
Kisam Ilir	-	-	-	-	-	-
Pulau Beringin	-	-	-	-	-	-
Sindang Danau	-	-	-	-	-	-
Sungai Are	-	-	-	-	-	-
Ogan Komering Ulu Selatan	2	2	10	11	12	13

Lanjutan Tabel/Continued Table 4.1.9

Kecamatan Subdistrict	Guru/Teachers					
	Negeri/Public		Swasta/Private		Jumlah/Total	
	2020/2021	2021/2022	2020/2021	2021/2022	2020/2021	2021/2022
(1)	(8)	(9)	(10)	(11)	(12)	(13)
Mekakau Ilir	–	–	–	–	–	–
Banding Agung	27	39	17	26	44	65
Warkuk Ranau Selatan	–	–	14	15	14	15
BPR Ranau Tengah	–	–	20	22	20	22
Buay Pemaca	–	–	19	68	19	68
Simpang	–	–	15	17	15	17
Buana Pemaca	–	–	–	–	–	–
Muaradua	54	65	–	–	54	65
Buay Rawan	–	–	–	–	–	–
Buay Sandang Aji	–	–	–	–	–	–
Tiga Dihaji	–	–	–	12	–	12
Buay Runjung	–	–	15	21	15	21
Runjung Agung	–	–	–	–	–	–
Kisam Tinggi	–	–	–	–	–	–
Muaradua Kisam	–	–	–	–	–	–
Kisam Ilir	–	–	–	–	–	–
Pulau Beringin	–	–	–	–	–	–
Sindang Danau	–	–	–	–	–	–
Sungai Are	–	–	–	–	–	–
Ogan Komering Ulu Selatan	81	104	100	181	181	285

Lanjutan Tabel/Continued Table 4.1.9

Kecamatan Subdistrict	Murid/Students					
	Negeri/Public		Swasta/Private		Jumlah/Total	
	2020/2021	2021/2022	2020/2021	2021/2022	2020/2021	2021/2022
(1)	(14)	(15)	(16)	(17)	(18)	(19)
Mekakau Ilir	–	–	–	–	–	–
Banding Agung	162	163	82	121	244	284
Warkuk Ranau Selatan	–	–	69	75	69	75
BPR Ranau Tengah	–	–	207	259	207	259
Buay Pemaca	–	–	442	439	442	439
Simpang	–	–	76	71	76	71
Buana Pemaca	–	–	–	–	–	–
Muaradua	641	623	–	–	641	623
Buay Rawan	–	–	–	–	–	–
Buay Sandang Aji	–	–	–	–	–	–
Tiga Dihaji	–	–	–	11	–	11
Buay Runjung	–	–	96	97	96	97
Runjung Agung	–	–	–	–	–	–
Kisam Tinggi	–	–	–	–	–	–
Muaradua Kisam	–	–	–	–	–	–
Kisam Ilir	–	–	–	–	–	–
Pulau Beringin	–	–	–	–	–	–
Sindang Danau	–	–	–	–	–	–
Sungai Are	–	–	–	–	–	–
Ogan Komering Ulu Selatan	803	786	972	1 073	1 775	1 859

Sumber/Source: Kementerian Agama, Data Semester Ganjil/Ministry of Religious Affairs, Odd Semester Data

Tabel
Table 4.1.10

Jumlah Desa¹/Kelurahan yang Memiliki Fasilitas Sekolah Menurut Kecamatan dan Tingkat Pendidikan di Kabupaten Ogan Komering Ulu Selatan, 2019–2021
Number of Villages¹ Having Educational Facilities by Subdistrict and Educational Level in Ogan Komering Ulu Selatan Regency, 2019–2021

Kecamatan Subdistrict	SD Primary School		
	2019	2020	2021
(1)	(2)	(3)	(4)
Mekakau Ilir	14	14	15
Banding Agung	17	17	17
Warkuk Ranau Selatan	14	14	14
BPR Ranau Tengah	15	15	15
Buay Pemaca	20	20	21
Simpang	6	6	6
Buana Pemaca	7	7	7
Muaradua	14	14	14
Buay Rawan	9	9	9
Buay Sandang Aji	15	15	16
Tiga Dihaji	8	8	8
Buay Runjung	10	10	10
Runjung Agung	9	9	9
Kisam Tinggi	18	18	17
Muaradua Kisam	17	17	17
Kisam Ilir	8	8	8
Pulau Beringin	12	12	12
Sindang Danau	7	7	7
Sungai Are	9	9	9
Ogan Komering Ulu Selatan	229	229	231

Lanjutan Tabel/Continued Table 4.1.10

Kecamatan Subdistrict	SMP Junior High School		
	2019	2020	2021
(1)	(5)	(6)	(7)
Mekakau Ilir	5	5	5
Banding Agung	4	4	4
Warkuk Ranau Selatan	6	6	6
BPR Ranau Tengah	3	3	3
Buay Pemaca	12	12	12
Simpang	2	2	3
Buana Pemaca	4	4	4
Muaradua	6	6	7
Buay Rawan	4	4	4
Buay Sandang Aji	5	5	4
Tiga Dihaji	2	2	3
Buay Runjung	5	5	4
Runjung Agung	3	3	3
Kisam Tinggi	6	6	6
Muaradua Kisam	5	5	6
Kisam Ilir	2	2	2
Pulau Beringin	5	5	6
Sindang Danau	2	2	2
Sungai Are	3	3	3
Ogan Komering Ulu Selatan	84	84	87

Lanjutan Tabel/*Continued Table* 4.1.10

Kecamatan Subdistrict	SMA Senior High School		
	2019	2020	2021
(1)	(8)	(9)	(10)
Mekakau Ilir	1	1	1
Banding Agung	3	3	3
Warkuk Ranau Selatan	2	2	2
BPR Ranau Tengah	2	2	2
Buay Pemaca	6	7	7
Simpang	2	2	2
Buana Pemaca	–	–	1
Muaradua	2	2	2
Buay Rawan	1	1	1
Buay Sandang Aji	1	1	1
Tiga Dihaji	1	1	2
Buay Runjung	1	1	1
Runjung Agung	2	2	2
Kisam Tinggi	1	1	1
Muaradua Kisam	2	2	2
Kisam Ilir	1	1	1
Pulau Beringin	2	2	2
Sindang Danau	1	1	1
Sungai Are	1	1	1
Ogan Komering Ulu Selatan	32	33	35

Lanjutan Tabel/Continued Table 4.1.10

Kecamatan Subdistrict	SMK Vocational School		
	2019	2020	2021
(1)	(11)	(12)	(13)
Mekakau Ilir	–	–	–
Banding Agung	1	1	1
Warkuk Ranau Selatan	1	1	–
BPR Ranau Tengah	1	1	1
Buay Pemaca		–	–
Simpang	1	1	1
Buana Pemaca	1	1	1
Muaradua	2	2	2
Buay Rawan	1	1	1
Buay Sandang Aji	1	1	1
Tiga Dihaji	–	–	–
Buay Runjung	–	–	–
Runjung Agung	–	–	–
Kisam Tinggi	–	–	–
Muaradua Kisam	–	–	–
Kisam Ilir	–	–	–
Pulau Beringin	–	–	–
Sindang Danau	–	–	–
Sungai Are	–	–	–
Ogan Komering Ulu Selatan	9	9	8

Lanjutan Tabel/*Continued Table* 4.1.10

Kecamatan Subdistrict	Perguruan Tinggi University		
	2019	2020	2021
(1)	(14)	(15)	(16)
Mekakau Ilir	–	–	–
Banding Agung	–	–	–
Warkuk Ranau Selatan	–	–	–
BPR Ranau Tengah	–	–	–
Buay Pemaca	–	–	–
Simpang	–	–	–
Buana Pemaca	–	–	–
Muaradua	–	–	–
Buay Rawan	1	–	–
Buay Sandang Aji	–	–	–
Tiga Dihaji	–	–	–
Buay Runjung	–	–	–
Runjung Agung	–	–	–
Kisam Tinggi	–	–	–
Muaradua Kisam	–	–	–
Kisam Ilir	–	–	–
Pulau Beringin	–	–	–
Sindang Danau	–	–	–
Sungai Are	–	–	–
Ogan Komering Ulu Selatan	1	–	–

Catatan/Note: ¹ Desa pada tabel ini termasuk Unit Permukiman Transmigrasi (UPT) yang masih dibina oleh kementerian terkait dan nagari di Provinsi Sumatera Barat/Villages in this table include Transmigration Settlement Unit which is still fostered by the relevant ministries and the nagari in the Province of Sumatera Barat

Sumber/Source: BPS, Pendataan Potensi Desa (Podes)/ BPS–Statistics Indonesia, Village Potential Data Collection

Tabel
Table 4.1.11

Angka Partisipasi Murni (APM) dan Angka Partisipasi Kasar (APK) Menurut Jenjang Pendidikan di Kabupaten Ogan Komering Ulu Selatan, 2020 dan 2021
Net Participation Rates and Gross Participation Rates by Educational Level in Ogan Komering Ulu Selatan Regency, 2020 and 2021

Jenjang Pendidikan Educational Level	Angka Partisipasi Murni (APM) Net Participation Rates		Angka Partisipasi Kasar (APK) Gross Participation Rates	
	2020	2021	2020	2021
(1)	(2)	(3)	(4)	(5)
SD/MI Elementary School	99,00	...	110,60	...
SMP/MTs Junior High School	78,68	...	87,88	...
SMA/SMK/MA Senior High School	61,83	...	76,53	...

Sumber/Source: BPS, Survei Sosial Ekonomi Nasional (Susenas)/BPS-Statistics Indonesia, National Socioeconomic Survey

Tabel
Table 4.1.12

Persentase Penduduk Berumur 15 Tahun ke Atas yang Melek Huruf Menurut Kelompok Umur di Kabupaten Ogan Komering Ulu Selatan, 2020 dan 2021
Percentage of Literate People Aged 15 Years and Over by Age Group in Ogan Komering Ulu Selatan Regency, 2020 and 2021

Kelompok Umur <i>Age Group</i>	2020	2021
(1)	(2)	(3)
15–19	100,00	100,00
20–24	99,20	100,00
25–29	100,00	100,00
30–34	100,00	100,00
35–39	100,00	99,57
40–44	100,00	100,00
45–49	99,07	100,00
50+	98,00	98,08
Jumlah/Total		
15–24	99,57	100,00
15–44	99,86	99,92
15+	99,33	99,43
45+	98,27	98,54

Sumber/Source: BPS, Survei Sosial Ekonomi Nasional (Susenas)/BPS-Statistics Indonesia, National Socioeconomic Survey

Tabel
Table 4.1.13

Persentase Penduduk Usia 7-24 Tahun Menurut Jenis Kelamin, Kelompok Umur Sekolah, dan Partisipasi Sekolah di Kabupaten Ogan Komering Ulu Selatan, 2020

Percentage of Population Aged 7-24 Years by Sex, Age Group, and School Participation in Ogan Komering Ulu Selatan Regency, 2020

Kelompok Umur Age Group	Partisipasi Sekolah/School Participation		
	Tidak/Belum Pernah Sekolah Not/Never Attending School	Masih Sekolah Attending School	Tidak Sekolah Lagi Not Attending School Anymore
(1)	(2)	(3)	(4)
Laki-Laki/Male			
7-12	0,00	100,00	0,00
13-15	0,00	91,33	8,67
16-18	0,00	67,65	32,35
19-24	0,66	8,49	90,85
7-24	0,21	65,23	34,56
Perempuan/Female			
7-12	0,85	99,15	0,00
13-15	1,92	91,90	6,19
16-18	0,00	74,36	25,64
19-24	1,58	8,23	90,18
7-24	1,13	68,09	30,78
Laki-Laki + Perempuan Male + Female			
7-12	0,40	99,60	0,00
13-15	0,96	91,61	7,43
16-18	0,00	71,03	28,97
19-24	1,07	8,38	90,55
7-24	0,65	66,58	32,77

Sumber/Source: BPS, Survei Sosial Ekonomi Nasional (Susenas)/BPS-Statistics Indonesia, National Socioeconomic Survey

4.2 KESEHATAN HEALTH

Tabel 4.2.1 Jumlah Desa¹/Kelurahan Yang Memiliki Sarana Kesehatan Menurut Kecamatan di Kabupaten Ogan Komering Ulu Selatan, 2019–2021
Number of Villages¹ Having Health Facilities by Subdistrict in Ogan Komering Ulu Selatan Regency, 2019–2021

Kecamatan Subdistrict	Rumah Sakit Hospital		
	2019	2020	2021
(1)	(2)	(3)	(4)
Mekakau Ilir	–	–	–
Banding Agung	–	–	–
Warkuk Ranau Selatan	–	–	–
BPR Ranau Tengah	–	–	–
Buay Pemaca	–	–	–
Simpang	–	–	–
Buana Pemaca	–	–	–
Muaradua	–	–	–
Buay Rawan	1	1	1
Buay Sandang Aji	–	–	–
Tiga Dihaji	–	–	–
Buay Runjung	–	–	–
Runjung Agung	–	–	–
Kisam Tinggi	–	–	–
Muaradua Kisam	–	–	–
Kisam Ilir	–	–	–
Pulau Beringin	–	–	–
Sindang Danau	–	–	–
Sungai Are	–	–	–
Ogan Komering Ulu Selatan	1	1	1

Lanjutan Tabel/Continued Table 4.2.1

Kecamatan Subdistrict	Rumah Sakit Bersalin Maternity Hospital		
	2019	2020	2021
(1)	(5)	(6)	(7)
Mekakau Ilir	–	–	–
Banding Agung	–	–	–
Warkuk Ranau Selatan	–	–	–
BPR Ranau Tengah	–	–	–
Buay Pemaca	–	–	–
Simpang	–	–	–
Buana Pemaca	–	–	–
Muaradua	–	–	–
Buay Rawan	–	–	–
Buay Sandang Aji	–	–	–
Tiga Dihaji	–	–	–
Buay Runjung	–	–	–
Runjung Agung	–	–	–
Kisam Tinggi	–	–	–
Muaradua Kisam	–	–	–
Kisam Ilir	–	–	–
Pulau Beringin	–	–	–
Sindang Danau	–	–	–
Sungai Are	–	–	–
Ogan Komering Ulu Selatan	–	–	–

Lanjutan Tabel/Continued Table 4.2.1

Kecamatan Subdistrict	Poliklinik Polyclinic		
	2019	2020	2021
(1)	(8)	(9)	(10)
Mekakau Ilir	–	–	–
Banding Agung	–	–	–
Warkuk Ranau Selatan	–	–	–
BPR Ranau Tengah	–	–	–
Buay Pemaca	–	–	–
Simpang	1	1	–
Buana Pemaca	–	–	–
Muaradua	1	2	3
Buay Rawan	–	–	–
Buay Sandang Aji	–	–	–
Tiga Dihaji	–	–	–
Buay Runjung	–	–	–
Runjung Agung	1	1	1
Kisam Tinggi	–	–	–
Muaradua Kisam	–	–	–
Kisam Ilir	–	–	–
Pulau Beringin	–	–	–
Sindang Danau	–	–	–
Sungai Are	–	–	–
Ogan Komering Ulu Selatan	3	4	4

Lanjutan Tabel/Continued Table 4.2.1

Kecamatan Subdistrict	Puskesmas Public Health Center		
	2019	2020	2021
(1)	(11)	(12)	(13)
Mekakau Ilir	1	2	1
Banding Agung	1	1	1
Warkuk Ranau Selatan	1	1	1
BPR Ranau Tengah	1	1	1
Buay Pemaca	1	1	1
Simpang	1	1	1
Buana Pemaca	1	1	1
Muaradua	1	1	1
Buay Rawan	1	1	1
Buay Sandang Aji	1	1	1
Tiga Dihaji	1	1	1
Buay Runjung	1	1	1
Runjung Agung	1	1	1
Kisam Tinggi	1	1	1
Muaradua Kisam	1	1	1
Kisam Ilir	1	1	1
Pulau Beringin	1	2	1
Sindang Danau	1	1	1
Sungai Are	1	1	1
Ogan Komering Ulu Selatan	19	21	19

Lanjutan Tabel/*Continued Table 4.2.1*

Kecamatan Subdistrict	Puskesmas Pembantu Subsidiary of Public Health Center		
	2019	2020	2021
(1)	(14)	(15)	(16)
Mekakau Ilir	1	1	1
Banding Agung	2	2	2
Warkuk Ranau Selatan	1	1	1
BPR Ranau Tengah	1	2	2
Buay Pemaca	1	2	2
Simpang	–	–	–
Buana Pemaca	–	–	–
Muaradua	2	2	2
Buay Rawan	2	2	1
Buay Sandang Aji	–	–	1
Tiga Dihaji	–	1	1
Buay Runjung	2	2	2
Runjung Agung	2	2	2
Kisam Tinggi	1	1	1
Muaradua Kisam	3	5	6
Kisam Ilir	–	–	–
Pulau Beringin	2	2	2
Sindang Danau	2	1	1
Sungai Are	1	1	1
Ogan Komering Ulu Selatan	23	27	28

Lanjutan Tabel/Continued Table 4.2.1

Kecamatan Subdistrict	Apotek Pharmacy		
	2019	2020	2021
(1)	(17)	(18)	(19)
Mekakau Ilir	–	–	–
Banding Agung	–	–	1
Warkuk Ranau Selatan	–	–	–
BPR Ranau Tengah	1	1	1
Buay Pemaca	1	1	1
Simpang	1	1	1
Buana Pemaca	–	–	–
Muaradua	3	3	3
Buay Rawan	1	1	1
Buay Sandang Aji	–	1	1
Tiga Dihaji	–	–	–
Buay Runjung	–	–	–
Runjung Agung	–	–	–
Kisam Tinggi	–	–	–
Muaradua Kisam	–	1	–
Kisam Ilir	–	–	–
Pulau Beringin	–	–	–
Sindang Danau	–	–	–
Sungai Are	–	–	–
Ogan Komering Ulu Selatan	7	9	9

Catatan/Note: ¹ Desa pada tabel ini termasuk Unit Permukiman Transmigrasi (UPT) yang masih dibina oleh kementerian terkait dan nagari di Provinsi Sumatera Barat/Villages in this table include Transmigration Settlement Unit which is still fostered by the relevant ministries and the nagari in the Province of Sumatera Barat

Sumber/Source: BPS, Pendataan Potensi Desa (Podes)/BPS-Statistics Indonesia, Village Potential Data Collecting

Tabel
Table 4.2.2

Persentase Penduduk yang Mempunyai Keluhan Kesehatan Selama Sebulan Terakhir Menurut Kecamatan di Kabupaten Ogan Komering Ulu Selatan, 2016–2021
Percentage of People Who Had Health Complaint During a Month Prior to The Survey by Subdistrict in Ogan Komering Ulu Selatan Regency, 2016–2021

Kecamatan Subdistrict	2016	2017	2018	2019	2020	2021
(1)	(2)	(3)	(4)	(5)	(6)	(7)
Mekakau Ilir
Banding Agung
Warkuk Ranau Selatan
BPR Ranau Tengah
Buay Pemaca
Simpang
Buana Pemaca
Muaradua
Buay Rawan
Buay Sandang Aji
Tiga Dihaji
Buay Runjung
Runjung Agung
Kisam Tinggi
Muaradua Kisam
Kisam Ilir
Pulau Beringin
Sindang Danau
Sungai Are
Ogan Komering Ulu Selatan	17,32	19,07	31,27	26,01	17,46	16,95

Sumber/Source: BPS, Survei Sosial Ekonomi Nasional (Susenas)/BPS-Statistics Indonesia, National Socioeconomic Survey

Tabel
Table 4.2.3**Jumlah Tenaga Kesehatan Menurut Kecamatan di
Kabupaten Ogan Komering Ulu Selatan, 2020
Number of Medical Personnel by Subdistrict in Ogan
Komering Ulu Selatan Regency, 2020**

Kecamatan Subdistrict	Dokter¹ Doctor¹	Dokter Gigi² Dentist²	Perawat Nurse	Bidan Midwife	Tenaga kefarmasian Pharmacist
(1)	(2)	(3)	(4)	(5)	(6)
Mekakau Ilir	–	–	1	35	1
Banding Agung	1	–	3	45	–
Warkuk Ranau Selatan	1	–	–	33	–
BPR Ranau Tengah	2	–	1	44	–
Buay Pemaca	2	1	2	63	1
Simpang	2	1	2	27	–
Buana Pemaca	1	1	4	27	–
Muaradua	3	3	1	69	1
Buay Rawan	1	–	1	37	1
Buay Sandang Aji	2	–	–	40	–
Tiga Dihaji	2	–	–	18	1
Buay Runjung	1	–	1	24	–
Runjung Agung	1	–	–	26	–
Kisam Tinggi	1	–	3	29	–
Muaradua Kisam	2	1	1	33	–
Kisam Ilir	1	–	3	15	–
Pulau Beringin	2	–	–	49	1
Sindang Danau	1	–	–	29	1
Sungai Are	1	–	–	29	–
Ogan Komering Ulu Selatan	27	7	23	672	7

Lanjutan Tabel/*Continued Table 4.2.3*

Kecamatan <i>Subdistrict</i>	Tenaga Kesehatan Masyarakat <i>Public Health worker</i>	Tenaga Kesehatan Lingkungan <i>Enviromental Health Worker</i>	Tenaga Gizi <i>Nutritionist</i>	Ahli Teknologi Laboratorium Medik <i>Medical Laboratory Technician</i>
(1)	(7)	(8)	(9)	(10)
Mekakau Ilir	–	–	–	–
Banding Agung	–	–	–	–
Warkuk Ranau Selatan	–	–	–	–
BPR Ranau Tengah	–	–	–	–
Buay Pemaca	–	–	–	–
Simpang	–	–	–	–
Buana Pemaca	–	–	–	–
Muaradua	–	–	–	–
Buay Rawan	–	–	–	–
Buay Sandang Aji	–	–	–	–
Tiga Dihaji	–	–	–	–
Buay Runjung	–	–	–	–
Runjung Agung	–	–	–	–
Kisam Tinggi	–	–	–	–
Muaradua Kisam	–	–	–	–
Kisam Ilir	–	–	–	–
Pulau Beringin	–	–	–	–
Sindang Danau	–	–	–	–
Sungai Are	–	–	–	–
Ogan Komering Ulu Selatan	0	0	0	0

Sumber/*Source*: Dinas Kesehatan Kabupaten Ogan Komering Ulu Selatan/*Public Health Service of Ogan Komering Ulu Selatan Regency*

Tabel 4.2.4 Jumlah Fasilitas Kesehatan Menurut Kecamatan di Kabupaten Ogan Komering Ulu Selatan, 2020-2021
Number of Health Facilities by Subdistrict in Ogan Komering Ulu Selatan Regency, 2020-2021

Kecamatan Subdistrict	Rumah Sakit Umum General Hospital		Rumah Sakit Khusus Specialized Hospital	
	2020	2021	2020	2021
(1)	(2)	(3)	(4)	(5)
Mekakau Ilir	–	–	–	–
Banding Agung	–	–	–	–
Warkuk Ranau Selatan	–	–	–	–
BPR Ranau Tengah	–	–	–	–
Buay Pemaca	–	–	–	–
Simpang	–	–	–	–
Buana Pemaca	–	–	–	–
Muaradua	–	–	–	–
Buay Rawan	1	1	–	–
Buay Sandang Aji	–	–	–	–
Tiga Dihaji	–	–	–	–
Buay Runjung	–	–	–	–
Runjung Agung	–	–	–	–
Kisam Tinggi	–	–	–	–
Muaradua Kisam	–	–	–	–
Kisam Ilir	–	–	–	–
Pulau Beringin	–	–	–	–
Sindang Danau	–	–	–	–
Sungai Are	–	–	–	–
Ogan Komering Ulu Selatan	1	1	0	0

Lanjutan Tabel/*Continued Table 4.2.4*

Kecamatan Subdistrict	Puskesmas ¹ Rawat Inap Public Health Center ¹ with Inpatient Care		Puskesmas ¹ Non Rawat Inap Public Health Center ¹ without Inpatient Care	
	2020	2021	2020	2021
(1)	(6)	(7)	(8)	(9)
Mekakau Ilir	–	–	1	1
Banding Agung	1	1	–	–
Warkuk Ranau Selatan	1	1	–	–
BPR Ranau Tengah	–	–	1	1
Buay Pemaca	–	–	1	1
Simpang	1	1	–	–
Buana Pemaca	–	–	1	1
Muaradua	1	1	–	–
Buay Rawan	1	1	–	–
Buay Sandang Aji	–	–	1	1
Tiga Dihaji	–	–	1	1
Buay Runjung	–	–	1	1
Runjung Agung	–	–	1	1
Kisam Tinggi	–	–	1	1
Muaradua Kisam	1	1	–	–
Kisam Ilir	–	–	1	1
Pulau Beringin	1	1	–	–
Sindang Danau	–	–	1	1
Sungai Are	–	–	1	1
Ogan Komering Ulu Selatan	7	7	12	12

Lanjutan Tabel/Continued Table 4.2.4

Kecamatan Subdistrict	Klinik Pratama Primary Clinic		Posyandu Intregrated Health Post	
	2020	2021	2020	2021
(1)	(10)	(11)	(12)	(13)
Mekakau Ilir	–	–	17	17
Banding Agung	–	–	33	33
Warkuk Ranau Selatan	–	–	17	17
BPR Ranau Tengah	–	–	26	27
Buay Pemaca	–	–	26	25
Simpang	–	–	12	12
Buana Pemaca	–	–	13	13
Muaradua	–	1	41	41
Buay Rawan	–	–	12	12
Buay Sandang Aji	–	–	16	16
Tiga Dihaji	–	–	8	8
Buay Runjung	–	–	16	16
Runjung Agung	–	–	9	9
Kisam Tinggi	–	–	19	19
Muaradua Kisam	–	–	18	18
Kisam Ilir	–	–	9	9
Pulau Beringin	–	–	13	13
Sindang Danau	–	–	10	10
Sungai Are	–	–	11	11
Ogan Komering Ulu Selatan	0	1	326	326

Sumber/Source: Dinas Kesehatan Kabupaten Ogan Komering Ulu Selatan/Public Health Service of Ogan Komering Ulu Selatan Regency

Tabel
Table 4.2.5**Jumlah Tenaga Kesehatan Menurut Jenisnya di Kabupaten Ogan Komering Ulu Selatan, 2017–2021**
Number of Medical Personnel by Type in Ogan Komering Ulu Selatan Regency, 2017–2021

Tenaga Kesehatan Health Personnels	2017	2018	2019	2020	2021
(1)	(2)	(3)	(4)	(5)	(6)
Dokter Umum/ <i>General Doctor</i>	33	14	30	27	35
Dokter Gigi/ <i>Dentist</i>	4	5	6	5	8
Bidan/ <i>Midwife</i>	565	455	592	666	667
Perawat/ <i>Nurse</i>	352	162	316	367	367
Perawat Gigi/ <i>Dental Nurse</i>	15	2	11	–	18
Farmasi/ <i>Pharmacist</i>	18	8	20	28	28
Ahli Gizi/ <i>Nutritionist</i>	12	–	10	13	–
Tukang Gigi/ <i>Tooth Maker</i>	3	–	–	–	–
Sanitarian/ <i>Sanitarian</i>	21	–	21	–	–
Lainnya/ <i>Others</i>	27	–	–	–	–

Sumber/*Source*: Dinas Kesehatan Kabupaten Ogan Komering Ulu Selatan dan Dinas Kesehatan Provinsi Sumatera Selatan/*Public Health Service of Ogan Komering Ulu Selatan Regency and Public Health Service of Sumatera Selatan Province*

Tabel 4.2.6 **Jumlah Kasus 10 Penyakit Terbanyak di Kabupaten Ogan Komering Ulu Selatan, 2021**
Table **Number of Top 10 Disease Cases in Ogan Komering Ulu Selatan Regency, 2021**

Jenis Penyakit <i>Type of Disease</i>	Jumlah Kasus <i>Number of Cases</i>
(1)	(3)
1. Tekanan Darah Tinggi (Hipertensi)/ <i>Hypertension</i>	2 394
2. Influenza/ <i>Influenza</i>	1 962
3. Diare/ <i>Diarrhea</i>	1 738
4. Kencing Manis/ <i>Diabetes Melitus</i>	949
5. Tifus Perut Klinis/ <i>Clinical Stomach Thypus</i>	87
6. TBC Paru BTA (+)/ <i>Tuberculosis</i>	85
7. Disentri/ <i>Dysentery</i>	50
8. Tersangka TBC Paru/ <i>Tuberculosis Suspect</i>	32
9. Pneumonia/ <i>Pneumonia</i>	26
10. Kolera/ <i>Cholera</i>	24

Sumber/*Source*: Dinas Kesehatan Kabupaten Ogan Komering Ulu Selatan/*Public Health Service of Ogan Komering Ulu Selatan Regency*

Tabel
Table 4.2.7

Persentase Balita yang Pernah Mendapat Imunisasi Menurut Jenis Imunisasi di Kabupaten Ogan Komering Ulu Selatan, 2017–2021
Percentage of Children Under 5 Years Who Had Immunization by Type of Immunization in Ogan Komering Ulu Selatan Regency, 2017–2021

Jenis Imunisasi <i>Type of Immunization</i>	2017	2018*	2019	2020	2021
(1)	(2)	(3)	(4)	(5)	(6)
BCG	94,20	...	92,31	86,41	86,19
DPT	88,43	...	87,32	83,86	80,32
Polio	89,52	...	88,35	88,48	86,93
Campak/Morbili	62,21	...	67,36	74,66	68,26
Hepatitis	78,90	...	67,02	84,74	76,91

Catatan/Notes: *Data tidak tersedia/ *Data unavailable*

Sumber/Source: BPS, Survei Sosial Ekonomi Nasional (Susenas)/BPS-Statistics Indonesia, National Socioeconomic Survey

Tabel
Table 4.2.8

**Jumlah Bayi Lahir, Bayi Berat Badan Lahir Rendah (BBLR),
BBLR Dirujuk, dan Bergizi Buruk di Kabupaten Ogan
Komerling Ulu Selatan, 2015–2021**
*Number of Born Baby, Baby with Low Birth Weight and
Being Referred, and Baby with Bad Nutrient in Ogan
Komerling Ulu Selatan Regency, 2015–2021*

Tahun Year	Bayi Lahir Born Baby	Bayi Berat Badan Lahir Rendah Baby with Low Birth Weight		Gizi Buruk Bad Nutrient
		Jumlah Total	Dirujuk Being Referred	
(1)	(2)	(3)	(4)	(5)
2015	7 631	6	6	5
2016	7 822	9	9	13
2017	7 698	9	9	17
2018	7 790	0	0	10
2019	7 003	118	118	37
2020	6 700	92	92	158
2021	6 800	0	0	104

Sumber/Source: Dinas Kesehatan Kabupaten Ogan Komerling Ulu Selatan/*Public Health Service of Ogan Komerling Ulu Selatan Regency*

Tabel
Table 4.2.9**Jumlah Ibu Hamil, Melakukan Kunjungan K1 dan K4, Kurang Energi Kronis (KEK), dan Mendapat Tablet Zat Besi (Fe) di Kabupaten Ogan Komering Ulu Selatan, 2017–2021*****Number of Pregnant Mother, Visit for K1 and K4, Chronic Energy Deficiency, and Gets Fe Tablet in Ogan Komering Ulu Selatan Regency, 2017–2021***

<i>Uraian Items</i>	2017	2018	2019	2020	2021
(1)	(2)	(3)	(4)	(5)	(6)
Jumlah Ibu Hamil <i>Number of Pregnant Mother</i>	8 363	8 798	9 207	7 977	7 712
Melakukan Kunjungan K1 <i>Visit for K1</i>	8 153	8 625	8 108	7 762	7 022
Melakukan Kunjungan K4 <i>Visit for K4</i>	8 032	8 259	7 876	7 747	7 171
Kurang Energi Kronis (KEK) <i>Chronic Energy Deficiency</i>	14	359	305	289	610
Mendapat Tablet Zat Besi (Fe) <i>Gets Fe Tablet</i>	8 032	8 259	7 924	7 762	5 689

Sumber/Source: Dinas Kesehatan Kabupaten Ogan Komering Ulu Selatan/*Public Health Service of Ogan Komering Ulu Selatan Regency*

Tabel
Table 4.2.10**Jumlah Kasus HIV/AIDS, IMS, DBD, Diare, TB, dan Malaria Menurut Kecamatan di Kabupaten Ogan Komering Ulu Selatan, 2021****Number of HIV/AIDS, Sexual Transmitted Infection, Dengue Fever, Tuberculosis, and Malaria by Subdistrict in Ogan Komering Ulu Selatan Regency, 2021**

Kecamatan Subdistrict	HIV/AIDS	IMS ¹ STI ¹	DBD ² Dengue Fever	Diare Diarrhea	TB Tuberculosis	Malaria Malaria
(1)	(2)	(3)	(4)	(5)	(6)	(7)
Mekakau Ilir	–	–	–	249	6	–
Banding Agung	–	–	–	15	32	–
Warkuk Ranau Selatan	–	–	–	8	3	–
BPR Ranau Tengah	–	–	–	39	17	–
Buay Pemaca	–	–	–	249	22	–
Simpang	–	–	2	7	16	–
Buana Pemaca	–	–	1	10	8	–
Muaradua	–	–	6	97	26	–
Buay Rawan	–	–	–	45	13	–
Buay Sandang Aji	–	–	–	39	5	–
Tiga Dihaji	1	–	–	183	10	–
Buay Runjung	–	–	–	25	4	–
Runjung Agung	–	–	–	6	2	–
Kisam Tinggi	1	–	–	8	10	–
Muaradua Kisam	–	–	–	18	7	–
Kisam Ilir	–	–	–	28	4	–
Pulau Beringin	–	–	–	35	20	–
Sindang Danau	–	–	–	20	2	–
Sungai Are	–	–	–	15	1	–
Ogan Komering Ulu Selatan	2	–	9	1 096	208	–

Catatan/Notes: ¹IMS: Infeksi Menular Seksual/ *SCI: Sexual Contaminate Infection*²DBD: Demam Berdarah Dengue/ *Dengue Haemorrhagic Fever*Sumber/Source: Dinas Kesehatan Kabupaten Ogan Komering Ulu Selatan/*Public Health Service of Ogan Komering Ulu Selatan Regency*

Tabel
Table 4.2.11

**Jumlah Klinik Keluarga Berencana dan Pos Pelayanan
Keluarga Berencana Desa Menurut Kecamatan di
Kabupaten Ogan Komering Ulu Selatan, 2021**
*Number of Family Planning Clinics and Family Palnning
Service Posts by Subdistrict in Ogan Komering Ulu Selatan
Regency, 2021*

Kecamatan Subdistrict	Klinik KB Family Planning Clinic	Pos Pelayanan KB Desa Family Planning Service Post
(1)	(2)	(3)
Mekakau Ilir	1	15
Banding Agung	1	22
Warkuk Ranau Selatan	1	16
BPR Ranau Tengah	1	22
Buay Pemaca	1	22
Simpang	1	7
Buana Pemaca	1	8
Muaradua	2	14
Buay Rawan	2	11
Buay Sandang Aji	1	16
Tiga Dihaji	1	8
Buay Runjung	1	14
Runjung Agung	1	9
Kisam Tinggi	1	19
Muaradua Kisam	1	18
Kisam Ilir	1	9
Pulau Beringin	1	13
Sindang Danau	1	7
Sungai Are	1	9
Ogan Komering Ulu Selatan	21	259

Sumber/Source: Dinas Pengendalian Penduduk, Keluarga Berencana, Pemberdayaan Perempuan, dan Perlindungan Anak Kabupaten Ogan Komering Ulu Selatan/ Population Control, Family Planning, Woman Empowerment and Children Protection Office of Ogan Komering Ulu Selatan Regency

Tabel
Table 4.2.12

Jumlah Pasangan Usia Subur (PUS) dan Peserta KB Aktif Menurut Kecamatan dan Jenis Kontrasepsi di Kabupaten Ogan Komering Ulu Selatan, 2021
Number of Eligible Couples and Family Planning Participants by Kind of Contraception in Ogan Komering Ulu Selatan Regency, 2021

Kecamatan Subdistrict	Jumlah PUS Eligible Couple	Peserta KB Aktif Menurut Jenis Kontrasepsi Family Planning Participants by Kind of Contraception			
		Spiral IUD	MOW Vasectomy	MOP Tubectomy	Kondom Condom
(1)	(2)	(3)	(4)	(5)	(6)
Mekakau Ilir	3 420	337	276	50	425
Banding Agung	3 886	204	108	1	246
Warkuk Ranau Selatan	3 852	55	36	0	19
BPR Ranau Tengah	3 160	281	108	4	253
Buay Pemaca	7 083	145	54	4	142
Simpang	2 657	153	79	2	178
Buana Pemaca	2 129	145	85	0	152
Muaradua	6 435	198	58	0	220
Buay Rawan	3 004	374	238	4	540
Buay Sandang Aji	2 737	208	155	68	235
Tiga Dihaji	1 569	239	43	0	327
Buay Runjung	1 826	227	70	1	324
Runjung Agung	1 613	166	106	4	132
Kisam Tinggi	2 993	64	12	0	82
Muaradua Kisam	2 245	88	29	0	76
Kisam Ilir	1 287	83	34	1	83
Pulau Beringin	3 982	113	34	1	106
Sindang Danau	1 687	54	3	0	101
Sungai Are	2 094	228	42	4	250
Ogan Komering Ulu Selatan	57 659	3 362	1 570	144	3 891

Lanjutan Tabel/*Continued Table* 4.2.12

Kecamatan <i>Subdistrict</i>	Peserta KB Aktif Menurut Jenis Kontrasepsi <i>Family Planning Participants by Kind of Contraception</i>			
	Susuk <i>Implant</i>	Suntikan <i>Injection</i>	Pil <i>Pill</i>	Jumlah <i>Total</i>
(1)	(7)	(8)	(9)	(10)
Mekakau Ilir	829	2 291	1 071	2 672
Banding Agung	311	1 656	1 013	3 058
Warkuk Ranau Selatan	507	1 658	1 017	2 489
BPR Ranau Tengah	553	1 983	763	2 975
Buay Pemaca	236	840	381	6 604
Simpang	305	1 098	590	1 476
Buana Pemaca	304	862	487	1 349
Muaradua	330	1 362	775	5 095
Buay Rawan	837	3 205	1 580	1 883
Buay Sandang Aji	821	1 352	684	2 078
Tiga Dihaji	576	1 478	855	1 320
Buay Runjung	435	1 039	657	1 709
Runjung Agung	285	1 245	830	2 503
Kisam Tinggi	145	725	458	2 759
Muaradua Kisam	172	569	341	3 793
Kisam Ilir	139	542	295	848
Pulau Beringin	233	805	424	3 262
Sindang Danau	113	583	335	1 189
Sungai Are	303	825	508	948
Ogan Komering Ulu Selatan	7 434	24 118	13 064	48 010

Sumber/*Source*: Dinas Pengendalian Penduduk, Keluarga Berencana, Pemberdayaan Perempuan, dan Perlindungan Anak Kabupaten Ogan Komering Ulu Selatan/ *Population Control, Family Planning, Woman Empowerment and Children Protection Office of Ogan Komering Ulu Selatan Regency*

4.3 AGAMA DAN SOSIAL LAINNYA RELIGION AND OTHER SOCIAL AFFAIRS

Tabel 4.3.1 Jumlah Penduduk Menurut Kecamatan dan Agama yang Dianut di Kabupaten Ogan Komering Ulu Selatan, 2021
Population by Subdistrict and Religion in Ogan Komering Ulu Selatan Regency, 2021

Kecamatan Subdistrict	Islam	Protestan Protestant	Katolik Catholic	Hindu	Budha Buddha	Lainnya Others
(1)	(2)	(3)	(4)	(5)	(6)	(7)
Mekakau Ilir	23 951	–	19	23	–	–
Banding Agung	24 693	29	17	–	–	–
Warkuk Ranau Selatan	19 497	–	11	–	–	–
BPR Ranau Tengah	23 363	5	4	–	18	–
Buay Pemaca	35 279	–	91	424	–	–
Simpang	16 225	–	110	230	–	–
Buana Pemaca	15 434	72	25	32	–	–
Muaradua	44 157	–	16	15	48	–
Buay Rawan	17 461	75	–	172	–	–
Buay Sandang Aji	19 818	–	–	–	–	–
Tiga Dihaji	15 419	–	–	–	–	–
Buay Runjung	12 131	–	3	16	–	–
Runjung Agung	11 466	–	–	–	–	–
Kisam Tinggi	21 144	–	–	–	–	–
Muaradua Kisam	17 093	15	53	297	–	–
Kisam Ilir	11 863	–	–	–	–	–
Pulau Beringin	27 500	–	3	–	–	–
Sindang Danau	11 294	–	–	–	–	–
Sungai Are	11 316	–	–	80	–	–
Ogan Komering Ulu Selatan	379 104	196	352	1 289	66	–

Sumber/Source: Kantor Kementerian Agama Kabupaten Ogan Komering Ulu Selatan/Ministry of Religious Affairs Office of Ogan Komering Ulu Selatan Regency

Tabel
Table 4.3.2**Jumlah Tempat Peribadatan Menurut Kecamatan di
Kabupaten Ogan Komering Ulu Selatan, 2021**
*Number of Places of Worship by Subdistrict and Religion in
Ogan Komering Ulu Selatan Regency, 2021*

Kecamatan Subdistrict	Masjid Mosque	Mushola Pray Room	Gereja Protestan Protestant Church	Gereja Katholik Catholic Church	Pura Temple	Wihara Vihara
(1)	(2)	(3)	(4)	(5)	(6)	(7)
Mekakau Ilir	36	12	1	–	–	–
Banding Agung	47	30	–	–	–	–
Warkuk Ranau Selatan	27	24	–	–	–	–
BPR Ranau Tengah	48	18	–	–	–	–
Buay Pemaca	20	52	–	–	5	–
Simpang	23	7	–	–	2	–
Buana Pemaca	13	–	1	1	–	–
Muaradua	51	29	4	1	–	1
Buay Rawan	27	18	–	–	2	–
Buay Sandang Aji	15	5	–	–	–	–
Tiga Dihaji	9	6	–	–	–	–
Buay Runjung	16	6	–	–	–	–
Runjung Agung	13	3	–	–	–	–
Kisam Tinggi	27	2	–	–	–	–
Muaradua Kisam	29	10	2	1	1	–
Kisam Ilir	14	–	–	–	–	–
Pulau Beringin	10	9	–	–	–	–
Sindang Danau	8	5	–	–	–	–
Sungai Are	24	18	–	–	1	1
Ogan Komering Ulu Selatan	457	254	8	3	11	2

Sumber/Source: Kantor Kementerian Agama Kabupaten Ogan Komering Ulu Selatan/Ministry of Religious Affairs Office of Ogan Komering Ulu Selatan Regency

Tabel
Table 4.3.3

Jumlah Desa¹/Kelurahan yang Mengalami Bencana Alam² Menurut Kecamatan di Kabupaten Ogan Komering Ulu Selatan, 2019–2021
Number of Villages¹ that Had Natural Disaster² by Subdistrict in Ogan Komering Ulu Selatan Regency, 2019–2021

Kecamatan Subdistrict	Banjir/Flood		
	2019	2020	2021
(1)	(2)	(3)	(4)
Mekakau Ilir	–	–	–
Banding Agung	–	1	1
Warkuk Ranau Selatan	2	–	–
BPR Ranau Tengah	1	–	–
Buay Pemaca	1	5	2
Simpang	2	5	3
Buana Pemaca	–	–	2
Muaradua	2	3	10
Buay Rawan	–	–	–
Buay Sandang Aji	–	2	1
Tiga Dihaji	–	1	–
Buay Runjung	–	1	–
Runjung Agung	–	1	2
Kisam Tinggi	–	–	–
Muaradua Kisam	1	–	–
Kisam Ilir	–	–	1
Pulau Beringin	–	–	–
Sindang Danau	1	2	1
Sungai Are	–	1	–
Ogan Komering Ulu Selatan	10	22	23

Lanjutan Tabel/*Continued Table* 4.3.3

Kecamatan <i>Subdistrict</i>	Gempa Bumi/ <i>Earthquake</i>		
	2019	2020	2021
(1)	(5)	(6)	(7)
Mekakau Ilir	–	–	–
Banding Agung	–	–	1
Warkuk Ranau Selatan	5	–	–
BPR Ranau Tengah	–	–	–
Buay Pemaca	–	–	15
Simpang	–	–	–
Buana Pemaca	–	–	–
Muaradua	–	–	–
Buay Rawan	–	–	–
Buay Sandang Aji	–	–	–
Tiga Dihaji	–	–	–
Buay Runjung	–	1	–
Runjung Agung	–	–	–
Kisam Tinggi	–	–	–
Muaradua Kisam	–	–	–
Kisam Ilir	–	–	–
Pulau Beringin	–	–	7
Sindang Danau	–	–	–
Sungai Are	–	–	–
Ogan Komering Ulu Selatan	5	1	23

Lanjutan Tabel/Continued Table 4.3.3

Kecamatan Subdistrict	Tanah Longsor/Landslide		
	2019	2020	2021
(1)	(8)	(9)	(10)
Mekakau Ilir	–	–	1
Banding Agung	1	3	4
Warkuk Ranau Selatan	5	2	–
BPR Ranau Tengah	2	4	3
Buay Pemaca	–	3	1
Simpang	2	2	1
Buana Pemaca	1	3	1
Muaradua	–	–	1
Buay Rawan	2	3	–
Buay Sandang Aji	2	1	1
Tiga Dihaji	–	–	–
Buay Runjung	1	1	–
Runjung Agung	–	1	1
Kisam Tinggi	–	–	–
Muaradua Kisam	–	3	–
Kisam Ilir	–	–	3
Pulau Beringin	9	1	1
Sindang Danau	2	1	1
Sungai Are	–	3	1
Ogan Komering Ulu Selatan	27	31	20

Catatan/Note: ¹ Desa pada tabel ini termasuk Unit Permukiman Transmigrasi (UPT) yang masih dibina oleh kementerian terkait dan nagari di Provinsi Sumatera Barat/Villages in this table are included in Transmigration Settlement Unit which is still fostered by the relevant ministries and the nagari in the Province of Sumatera Barat

² Terjadi dalam tiga tahun terakhir sampai dengan saat pencacahan/Occured during the last three years by the time of enumeration

Sumber/Source: BPS, Pendataan Potensi Desa (Podes)/BPS-Statistics Indonesia, Village Potential Data Collecting

Tabel
Table 4.3.4

Jumlah Jamaah Haji yang Diberangkatkan ke Tanah Suci Mekkah Menurut Kecamatan di Kabupaten Ogan Komering Ulu Selatan, 2017–2021
Number of Hajj Pilgrims Departured to the Holyland of Mecca by Subdistrict in Ogan Komering Ulu Selatan Regency, 2017–2021

Kecamatan Subdistrict	2017	2018	2019	2020	2021
(1)	(2)	(3)	(4)	(5)	(6)
Mekakau Ilir	–	7	2	–	–
Banding Agung	12	–	13	–	–
Warkuk Ranau Selatan	–	6	2	–	–
BPR Ranau Tengah	–	4	3	–	–
Buay Pemaca	–	1	5	–	–
Simpang	10	2	4	–	–
Buana Pemaca	–	–	–	–	–
Muaradua	15	12	4	–	–
Buay Rawan	–	2	3	–	–
Buay Sandang Aji	–	–	–	–	–
Tiga Dihaji	4	4	–	–	–
Buay Runjung	–	2	1	–	–
Runjung Agung	–	2	–	–	–
Kisam Tinggi	–	–	–	–	–
Muaradua Kisam	4	–	6	–	–
Kisam Ilir	–	1	2	–	–
Pulau Beringin	7	1	11	–	–
Sindang Danau	–	–	9	–	–
Sungai Are	–	4	2	–	–
Ogan Komering Ulu Selatan	52	48	67	0	0

Sumber/Source: Kantor Kementerian Agama Kabupaten Ogan Komering Ulu Selatan/Ministry of Religious Affairs Office of Ogan Komering Ulu Selatan Regency

Tabel
Table 4.3.5

Jumlah Perkara Cerai, Talak, dan Lainnya Menurut Kecamatan di Kabupaten Ogan Komering Ulu Selatan, 2021
Number of Separations, Divorces, and Other Cases by Subdistrict in Ogan Komering Ulu Selatan Regency, 2021

Kecamatan Subdistrict	Cerai Gugat Acustion Divorce	Cerai Talak Divorce	Istbat Nikah Marriage Ratification	Lainnya Others
(1)	(2)	(3)	(4)	(5)
Mekakau Ilir	9	1	1	–
Banding Agung	23	10	1	1
Warkuk Ranau Selatan	20	5	2	–
BPR Ranau Tengah	18	9	–	–
Buay Pemaca	33	9	–	–
Simpang	35	3	–	2
Buana Pemaca	17	8	–	3
Muaradua	80	25	4	8
Buay Rawan	31	4	–	3
Buay Sandang Aji	11	4	1	1
Tiga Dihaji	5	–	–	–
Buay Runjung	5	4	–	4
Runjung Agung	2	–	–	–
Kisam Tinggi	15	3	2	–
Muaradua Kisam	12	–	1	–
Kisam Ilir	2	1	1	–
Pulau Beringin	3	1	–	–
Sindang Danau	3	–	–	1
Sungai Are	3	2	1	–
Ogan Komering Ulu Selatan	327	89	14	23

Sumber/Source: Pengadilan Agama Baturaja dan Muaradua/ Religion Court of Justice of Baturaja and Muaradua

Tabel
Table 4.3.6

Jumlah dan Persentase Penyelesaian Tindak Pidana Menurut Bulan di Kabupaten Ogan Komering Ulu Selatan, 2021
Number and Percentage of Clearing of Criminal Cases by Month in Ogan Komering Ulu Selatan Regency, 2021

Bulan Month	Jumlah Tindak Pidana Number of Criminal Cases	Jumlah Penyelesaian Number of Clearing	Persentase Penyelesaian Percentage of Clearing
(1)	(2)	(3)	(4)
Januari/January	15	13	86,66
Februari/February	15	11	73,33
Maret/March	17	13	76,47
April/April	21	18	85,71
Mei/May	8	7	87,50
Juni/June	15	13	86,60
Juli/July	9	8	88,89
Agustus/August	15	13	86,67
September/September	12	10	83,33
Oktober/October	15	12	80,00
November/November	16	13	81,25
Desember/December	18	15	83,33
Jumlah/Total	176	146	82,95

Sumber/Source: Kepolisian Resort Kabupaten Ogan Komering Ulu Selatan/ Police Office of Ogan Komering Ulu Selatan Regency

Tabel
Table 4.3.7**Jumlah Perkara yang Masuk dan Putus Menurut Bulan di Kabupaten Ogan Komering Ulu Selatan, 2021**
Number of Reported and Verdicted Cases by Month in Ogan Komering Ulu Selatan Regency, 2021

Bulan Month	Perdata/Civil Cases		Pidana/Criminal Cases	
	Masuk Reported	Putus Verdicted	Masuk Reported	Putus Verdicted
(1)	(2)	(3)	(4)	(5)
Januari/January	–	–	10	–
Februari/February	–	–	23	1
Maret/March	–	–	12	21
April/April	–	–	17	15
Mei/May	–	–	18	11
Juni/June	–	–	19	21
Juli/July	–	–	15	7
Agustus/August	–	–	15	25
September/September	1	–	16	30
Oktober/October	–	–	12	4
November/November	–	–	17	12
Desember/December	–	–	13	24
Jumlah/Total	1	–	187	171

Sumber/Source: Pengadilan Negeri Baturaja/ State Court of Justice of Baturaja

Tabel
Table 4.3.8**Jumlah Pencetakan Kartu Keluarga (KK), Kartu Tanda Penduduk Elektronik (KTP), dan Akta Kelahiran Menurut Kecamatan di Kabupaten Ogan Komering Ulu Selatan, 2020****Number of Family Card, Electronic Identity Card and Birth Certificate Printings by Subdistrict in Ogan Komering Ulu Selatan Regency, 2020**

Kecamatan Subdistrict	Kartu Keluarga (KK) Family Card	KTP Elektronik Electronic Identity Card	Akta Kelahiran Birth Certificate
(1)	(2)	(3)	(4)
Mekakau Ilir	976	...	477
Banding Agung	1 422	...	543
Warkuk Ranau Selatan	1 114	...	460
BPR Ranau Tengah	1 367	...	561
Buay Pemaca	2 209	...	851
Simpang	1 021	...	419
Buana Pemaca	1 002	...	365
Muaradua	3 594	...	1 150
Buay Rawan	1 339	...	468
Buay Sandang Aji	1 386	...	387
Tiga Dihaji	477	...	168
Buay Runjung	732	...	248
Runjung Agung	544	...	190
Kisam Tinggi	880	...	319
Muaradua Kisam	995	...	366
Kisam Ilir	372	...	123
Pulau Beringin	1 392	...	618
Sindang Danau	399	...	240
Sungai Are	473	...	232
Ogan Komering Ulu Selatan	21 694	26 299	8 184

Sumber/Source: Dinas Administrasi Kependudukan dan Pencatatan Sipil Kabupaten Ogan Komering Ulu Selatan/ Population and Civil Registration Agency of Ogan Komering Ulu Selatan Regency

Tabel
Table 4.3.9**Jumlah Pencetakan Kartu Keluarga (KK), Kartu Tanda Penduduk Elektronik (KTP), dan Akta Kelahiran Menurut Bulan di Kabupaten Ogan Komering Ulu Selatan, 2021**
Number of Family Card, Electronic Identity Card and Birth Certificate Printings by Month in Ogan Komering Ulu Selatan Regency, 2021

Bulan Month	Kartu Keluarga (KK) Family Card	KTP Elektronik Electronic Identity Card	Akta Kelahiran Birth Certificate
(1)	(2)	(3)	(4)
Januari/January	1 620	1 736	1 578
Februari/February	1 282	1 500	917
Maret/March	1 601	2 349	1 550
April/April	1 867	2 234	1 537
Mei/May	1 477	2 044	1 331
Juni/June	2 584	3 282	2 267
Juli/July	1 794	775	1 947
Agustus/August	2 171	2 814	2 402
September/September	2 094	2 916	1 945
Oktober/October	1 347	1 837	1 416
November/November	1 408	2 204	1 443
Desember/December	2 449	2 608	1 762
Jumlah/Total	21 694	26 299	20 095

Sumber/Source: Dinas Administrasi Kependudukan dan Pencatatan Sipil Kabupaten Ogan Komering Ulu Selatan/ Population and Civil Registration Agency of Ogan Komering Ulu Selatan Regency

Tabel
Table 4.3.10

**Jumlah Keluarga Menurut Kecamatan dan Klasifikasi
Keluarga di Kabupaten Ogan Komering Ulu Selatan,
2021**

***Number of Family by Subdistrict and Family Classification in
Ogan Komering Ulu Selatan Regency, 2021***

Kecamatan Subdistrict	Keluarga Pra Sejahtera Pre-Prosperous Family	Keluarga Sejahtera Prosperous Family				Jumlah Total
		I	II	III	IV	
(1)	(2)	(3)	(4)	(5)	(6)	(7)
Mekakau Ilir	724	1 432	2 014	371	29	4 570
Banding Agung	670	1 650	3 029	84	10	5 443
Warkuk Ranau Selatan	547	1 591	1 723	200	21	4 082
BPR Ranau Tengah	530	1 321	2 154	672	37	4 714
Buay Pemaca	1 280	3 511	5 310	1 500	169	11 770
Simpang	592	1 032	861	601	179	3 265
Buana Pemaca	457	997	1 653	69	1	3 177
Muaradua	980	1 963	5 520	889	491	9 843
Buay Rawan	491	1 251	1 876	132	89	3 839
Buay Sandang Aji	700	1 230	2 012	300	38	4 280
Tiga Dihaji	528	921	1 078	287	17	2 831
Buay Runjung	620	1 011	1 131	149	20	2 931
Runjung Agung	578	1 090	1 432	299	26	3 425
Kisam Tinggi	580	1 769	2 220	432	28	5 029
Muaradua Kisam	159	1 854	1 087	467	0	3 567
Kisam Ilir	298	632	951	150	13	2 044
Pulau Beringin	530	1 732	2 017	1 276	0	5 555
Sindang Danau	130	928	1 390	50	2	2 500
Sungai Are	261	719	965	68	1	2 014
Ogan Komering Ulu Selatan	10 655	26 634	38 423	7 996	1 171	84 879

Sumber/Source: Dinas Pengendalian Penduduk, Keluarga Berencana, Pemberdayaan Perempuan, dan Perlindungan Anak Kabupaten Ogan Komering Ulu Selatan/ Population Control, Family Planning, Woman Empowerment and Children Protection Office of Ogan Komering Ulu Selatan Regency

Tabel
Table 4.3.11**Jumlah Narapidana/Tahanan Menurut Bulan dan Jenis Kelamin di Kabupaten Ogan Komering Ulu Selatan, 2021**
Number of Prisoners by Month and Sex in Ogan Komering Ulu Selatan Regency, 2021

Bulan Month	Laki-Laki Male	Perempuan Female	Jumlah Total
(1)	(2)	(3)	(4)
Januari/January	204	4	208
Februari/February	228	6	234
Maret/March	229	5	234
April/April	247	5	252
Mei/May	253	5	258
Juni/June	285	5	290
Juli/July	284	2	286
Agustus/August	269	1	270
September/September	280	2	282
Oktober/October	279	1	280
November/November	298	3	301
Desember/December	303	4	307

Sumber/Source: Rumah Tahanan Muaradua/ Muaradua Detention House

Tabel
Table 4.3.12

Jumlah Narapidana/Tahanan Menurut Bulan dan Kelompok Umur di Kabupaten Ogan Komering Ulu Selatan, 2021
Number of Prisoners by Month and Age Group in Ogan Komering Ulu Selatan Regency, 2021

Bulan Month	< 15 Tahun	15-29 Tahun	30-54 Tahun	> 54 Tahun
(1)	(2)	(3)	(4)	(5)
Januari/January	–	88	104	16
Februari/February	–	99	117	18
Maret/March	–	99	117	18
April/April	–	106	126	20
Mei/May	1	108	129	20
Juni/June	1	121	145	23
Juli/July	–	120	144	22
Agustus/August	–	108	141	21
September/September	–	119	141	22
Oktober/October	–	120	140	20
November/November	–	124	161	16
Desember/December	1	124	167	15

Sumber/Source: Rumah Tahanan Muaradua/ Muaradua Detention House

Tabel
Table 4.3.11

Jumlah Lokasi Unit Transmigrasi dan Jumlah Transmigran Menurut Kecamatan di Kabupaten Ogan Komering Ulu Selatan, 2021
Number of Transmigration Location Unit and Transmigrant by Sub-District in Ogan Komering Ulu Selatan Regency, 2021

Kecamatan Subdistrict	Jumlah Unit Lokasi Transmigrasi Number of Unit	Jumlah Transmigran Number of Transmigrant	Keterangan Explanation
(1)	(2)	(3)	(4)
Mekakau Ilir	–	–	–
Banding Agung	–	–	–
Warkuk Ranau Selatan	–	–	–
BPR Ranau Tengah	–	–	–
Buay Pemaca	–	–	–
Simpang	–	–	–
Buana Pemaca	1	89	–
Muaradua	1	81	–
Buay Rawan	–	–	–
Buay Sandang Aji	–	–	–
Tiga Dihaji	–	–	–
Buay Runjung	1	97	–
Runjung Agung	–	–	–
Kisam Tinggi	–	–	–
Muaradua Kisam	–	–	–
Kisam Ilir	–	–	–
Pulau Beringin	–	–	–
Sindang Danau	–	–	–
Sungai Are	–	–	–
Ogan Komering Ulu Selatan	3	267	–

Sumber/Source: Dinas Tenaga Kerja dan Transmigrasi Kabupaten Ogan Komering Ulu Selatan/Manpower and Transmigration Office of Ogan Komering Ulu Selatan Regency

4.4 KEMISKINAN POVERTY

Tabel 4.4.1 **Garis Kemiskinan, Jumlah, dan Persentase Penduduk Miskin di Kabupaten Ogan Komering Ulu Selatan, 2013–2021**
Poverty Line, Number, and Percentage of Poor People in Ogan Komering Ulu Selatan Regency, 2013–2021

Tahun Year	Garis Kemiskinan (rupiah/kapita/bulan) Poverty Line (rupiah/capita/month)	Jumlah Penduduk Miskin (ribu) Number of Poor People (thousand)	Persentase Penduduk Miskin Percentage of Poor People
(1)	(2)	(3)	(4)
2012	224 039	34,70	10,49
2013	235 288	38,90	11,57
2014	240 610	38,18	11,21
2015	247 779	40,63	11,58
2016	273 594	38,42	10,95
2017	286 157	38,63	10,98
2018	310 717	37,87	10,64
2019	319 333	37,92	10,53
2020	341 148	39,50	10,85
2021	359 859	41,23	11,12

Sumber/Source: BPS, Survei Sosial Ekonomi Nasional Maret/ BPS-Statistics Indonesia, March National Socioeconomic Survey

Tabel
Table 4.4.2**Indeks Kedalaman Kemiskinan dan Indeks Keparahan Kemiskinan di Kabupaten Ogan Komering Ulu Selatan, 2012–2021**
Poverty Gap Index and Poverty Severity Index in Ogan Komering Ulu Selatan Regency, 2012–2021

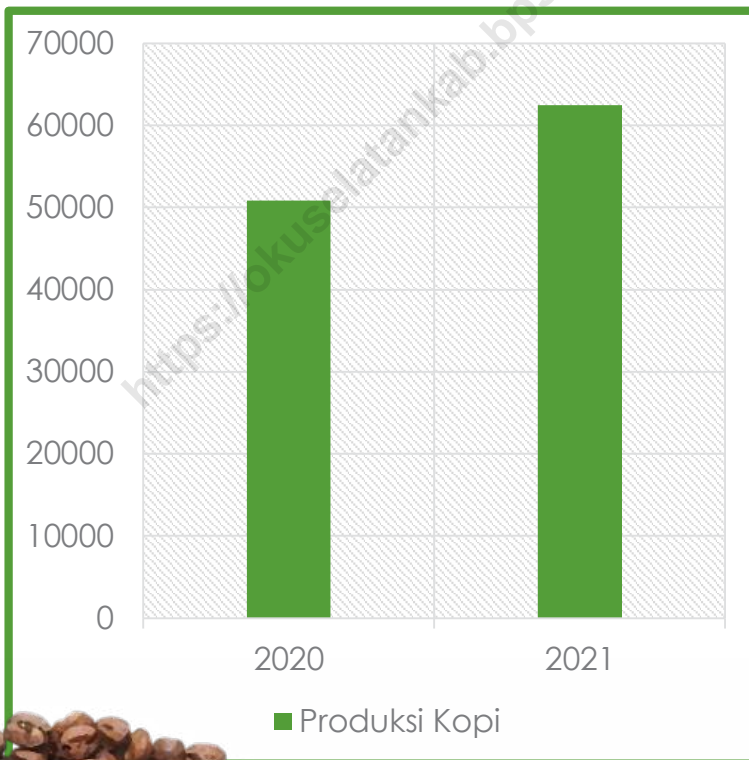
Tahun Year	Indeks Kedalaman Kemiskinan Poverty Gap Index	Indeks Keparahan Kemiskinan Poverty Severity Index
(1)	(2)	(3)
2012	1,02	0,15
2013	1,57	0,34
2014	1,41	0,27
2015	1,67	0,34
2016	0,89	0,11
2017	1,65	0,42
2018	1,20	0,22
2019	1,34	0,31
2020	1,17	0,23
2021	1,28	0,24

Sumber/Source: BPS, Survei Sosial Ekonomi Nasional Maret/ BPS-Statistics Indonesia, March National Socioeconomic Survey

5

Pertanian, Kehutanan, Peternakan, dan Perikanan

Terjadi **peningkatan produksi kopi** pada tahun 2021



PENJELASAN TEKNIS

1. Lahan sawah adalah lahan pertanian yang berpetak-petak dan dibatasi oleh pematang (galengan), saluran untuk menahan/ menyalurkan air, yang biasanya ditanami padi sawah tanpa memandang dari mana diperoleh atau status lahan tersebut. Lahan yang dimaksud termasuk lahan yang terdaftar di Pajak Bumi Bangunan, luran Pembangunan Daerah, lahan bengkok, lahan serobotan, lahan rawa yang ditanami padi dan lahan bekas tanaman tahunan yang telah dijadikan sawah, baik yang ditanami padi, palawija atau tanaman semusim lainnya.
2. Tegal/Kebun adalah lahan pertanian bukan sawah (lahan kering) yang ditanami tanaman semusim atau tahunan dan terpisah dengan halaman sekitar rumah serta penggunaannya tidak berpindah pindah.
3. Ladang/Huma adalah lahan pertanian bukan sawah (lahan kering) yang biasanya ditanami tanaman semusim dan penggunaannya hanya semusim atau dua musim, kemudian akan ditinggalkan bila sudah tidak subur lagi (berpindah-pindah). Kemungkinan lahan ini beberapa tahun kemudian akan dikerjakan kembali jika sudah subur.

TECHNICAL NOTES

1. *Wetland is agricultural land that separated by small dykes to resist water, where the main crop is usually wetland paddy without considering where it is got from or the status of the land. It includes the land that is registered at land income tax office, regional development contribution, 'bengkok' land, illegal ownership, swamps for rice cultivation, and annual crop land mark that has been used as rice field, which are both planted with paddy, secondary crops or the other seasonal crops.*
2. *Dry field/Garden is an dryland (unirrigated land) which is planted with seasonal or annual crops and separately from the yard around the house without shifting*
3. *Unirrigated agricultural field / Shifting cultivation land is dryland (unirrigated land) that usually is cultivated for seasonal crops and utilized only for one or two seasons, then it will be left when it is not fertile (shifting). Maybe, this land will be used again in a few years if it has been fertile.*

- | | |
|---|---|
| <p>4. Lahan yang sementara tidak diusahakan adalah lahan yang biasanya diusahakan tetapi untuk sementara (lebih dari 1 (satu) tahun tetapi kurang dari atau sama dengan 2 (dua) tahun) tidak diusahakan, termasuk lahan sawah yang tidak diusahakan selama lebih dari 2 (dua) tahun.</p> | <p>4. <i>Temporarily unused land is land that is regularly used but temporarily (more than a year but less or equal than two years) is unused, it includes wetland that is not cultivated more than two years.</i></p> |
| <p>5. Data pokok tanaman pangan yang dikumpulkan adalah luas panen dan produktivitas (hasil per hektar). Produksi tanaman pangan merupakan hasil perkalian antara luas panen dengan produktivitas. Pengumpulan data luas panen dilakukan setiap bulan dengan pendekatan area kecamatan di seluruh wilayah Indonesia. Pengumpulan data produktivitas dilakukan melalui pengukuran langsung pada plot ubinan berukuran 2½ m x 2½ m. Pengumpulan data produktivitas dilakukan setiap subround (empat bulanan) pada waktu panen petani.</p> | <p>5. <i>The main food crops data collected consists of harvested area and productivity (yield per hectare). Food crops production is generated by harvested area multiplied by productivity. The harvested area data is collected every month using Sub District area approach in all Sub District in Indonesia. The productivity data collection is conducted by a direct measurement in 2½m x 2½m crop cutting plot. The productivity measurement is conducted in every subround (four monthly) at the time when farmers are harvesting their crops.</i></p> |
| <p>6. Data produksi padi dan palawija yang disajikan adalah dalam kualitas: gabah kering giling (padi), pipilan kering (jagung), biji kering (kedelai dan kacang tanah), dan umbi basah (ubi kayu dan ubi jalar).</p> | <p>6. <i>Production of paddy and secondary crops data are presented in the form of: dry unhusked rice (paddy), dry loose maize (maize), dry shells crops (soybeans and peanuts), and fresh roots (cassava and sweet potatoes).</i></p> |
| <p>7. Tanaman sayuran dan buah-buahan semusim
Tanaman sayuran semusim</p> | <p>7. <i>Seasonal vegetable and fruit plants
Seasonal vegetable plants are plants which are the sources</i></p> |

adalah tanaman sumber vitamin, garam mineral dan lain-lain yang dikonsumsi dari bagian tanaman yang berupa daun, bunga, buah, dan umbinya, yang berumur kurang dari satu tahun.

Tanaman buah-buahan semusim adalah tanaman sumber vitamin, garam mineral, dan lain-lain yang dikonsumsi dari bagian tanaman yang berupa buah, berumur kurang dari satu tahun, tidak berbentuk pohon/rumpun tetapi menjalar dan berbatang lunak.

of vitamin, mineral salt, etc, consumed from the part of the plant in the form of leaf, flower, fruit, and root with the age of less than one year.

Seasonal fruit plants are plants which are the sources of vitamin, mineral salt, etc, consumed from the part of the plant in the form of fruits. These plants are creeps with the age of less than one year.

8. Tanaman buah-buahan dan sayuran tahunan

Tanaman buah-buahan tahunan adalah tanaman sumber vitamin, garam mineral, dan lain-lain yang dikonsumsi dari bagian tanaman yang berupa buah dan merupakan tanaman tahunan. Tanaman sayuran tahunan adalah tanaman sumber vitamin, garam mineral, dan lain-lain yang dikonsumsi dari bagian tanaman yang berupa daun dan atau buah yang berumur lebih dari satu tahun.

Annual fruit and vegetable plants Annual fruit plants are plants which are the sources of vitamin, contained mineral salt, etc, consumed from the part of plant in the form of fruit and more than one year of age.

Annual vegetable plants are plants which are the sources of vitamin, contained mineral salt, etc, consumed from the part of the plant in the form of vegetable and more than one year of age.

9. Tanaman biofarmaka adalah tanaman yang bermanfaat untuk obat-obatan, kosmetik, dan kesehatan yang dikonsumsi atau digunakan dari bagian-bagian tanaman seperti daun, batang, buah, umbi (rimpang) ataupun akar.

9. Medicinal plants are plants which are useful for medicine. It is consumed from part of the plant such as leaf, flower, fruit, tuber, and root.

10. Tanaman hias adalah tanaman yang mempunyai nilai keindahan baik bentuk, warna daun, tajuk maupun bunganya, sering digunakan untuk penghias pekarangan dan lain sebagainya.
11. Luas panen tanaman hortikultura adalah luas tanaman sayuran, buah-buahan, biofarmaka, dan tanaman hias yang diambil hasilnya/dipanen pada periode pelaporan.
12. Luas panen untuk tanaman sayuran adalah luas tanaman yang dipanen sekaligus/habis/dibongkar dan luas tanaman yang dipanen berkali-kali (lebih dari satu kali)/belum habis. Tanaman yang dipanen sekaligus/habis/dibongkar adalah tanaman yang sehabis panen langsung dibongkar/dicabut, terdiri dari bawang merah, bawang putih, bawang daun, kentang, kol/kubis, kembang kol, petsai/sawi, wortel, lobak, dan kacang merah. Tanaman yang dipanen berkali-kali (lebih dari satu kali)/belum habis adalah tanaman yang pemanenannya lebih dari satu kali dan biasanya dibongkar apabila panen terakhir sudah tidak memadai lagi, terdiri dari: kacang panjang, cabe besar, cabe rawit, jamur, tomat, terung, buncis, ketimun, labu siam, kangkung, bayam, melon, semangka, dan blewah.
10. *Ornamental plants are plants which have a beauty value, either in shape, colour of leaf or crown of flower, and they are often used as a yard decorator.*
11. *Harvested area of horticulture is area which vegetable, fruit, medicinal and ornamental plant of crop harvested during the period of report.*
12. *Harvested area of vegetables is area of entirely plant harvested/demolished and plant harvested several times/undemolished. Entirely plants harvested/demolished are plants usually harvested once and demolished to be substituted by other plants, consisting of: shallots, garlic, leeks, potato, cabbage, cauli flower, mustard green, carrots, chinese radish, and red kidney beans. Plants harvested several times/undemolished are plants usually harvested more than once and demolished in the case that the last harvest was economically not profitable. They consist of: yard long beans, chili, small chili, mushroom, tomatoes, egg plant, french beans, cucumber, pumpkin/chajota, swamp cabbage, spinach, melon, watermelon, and blewah.*

13. Produksi adalah hasil menurut bentuk produk dari setiap tanaman sayuran, buah-buahan, biofarmaka dan tanaman hias yang diambil berdasarkan luas yang dipanen/tanaman yang menghasilkan pada bulan/triwulan laporan.
 14. Bentuk produksi perkebunan adalah; karet kering (karet), daun kering (teh dan tembakau), biji kering (kopi dan coklat), kulit kering (kayu manis dan kina), serat kering (rami), bunga kering (cengkeh), refined sugar (tebu dari perkebunan besar), gula mangkok (tebu dari perkebunan rakyat), ekivalen kopra (kopra), biji dan bunga (pala) serta minyak daun (sereh).
 15. Kawasan hutan adalah wilayah tertentu yang berupa hutan, yang ditunjuk dan atau ditetapkan oleh pemerintah untuk dipertahankan keberadaannya sebagai hutan tetap. Hal ini untuk menjamin kepastian hukum mengenai status kawasan hutan, letak batas dan luas suatu wilayah tertentu yang sudah ditunjuk menjadi kawasan hutan tetap.
 16. Kawasan Suaka Alam (KSA) adalah kawasan dengan ciri khas tertentu, baik di darat maupun di perairan yang mempunyai fungsi pokok sebagai kawasan pengawetan keanekaragaman tumbuhan dan
13. *Production is the standard production quantity form of vegetable, fruit, medicinal and ornamental plant based on harvested area/the number of production plants reported monthly/quarterly.*
 14. *Production of estates crops are follows: dry rubber (rubber); dry leaves (tea and tobacco); dry beans (cofee and cocoa); dry bark (cassiavera and cinchona); dry fibre (rosella); dry flowers/buds (cloves); refined sugar (sugar cane from estate); cup sugar (sugar cane from smallholders); copra (copra); seeds and buds (nutmeg); and leaf oil (citronella).*
 15. *Forest Area is a specific territory of forest ecosystem determined and or decided by the government as a permanent forest. Such decision is important to maintain the size of forest area and to ensure its legitimation and boundary demarcation of permanent forest.*
 16. *A Sanctuary Reserve Area is a specific terrestrial or aqumatic area having specific criteria for preserving biodiversity plant and animal as well as ecosystem, which also serve as life support system.*

satwa serta ekosistemnya, yang juga berfungsi sebagai wilayah sistem penyangga kehidupan.

17. Kawasan Pelestarian Alam (KPA) adalah kawasan dengan ciri khas tertentu, baik di darat maupun di perairan yang mempunyai fungsi pokok perlindungan sistem penyangga kehidupan, pengawetan keanekaragaman jenis tumbuhan dan satwa, serta pemanfaatan secara lestari sumber daya alam hayati dan ekosistemnya.
 18. Hutan Konservasi adalah kawasan hutan dengan ciri khas tertentu, yang mempunyai fungsi pokok pengawetan keanekaragaman tumbuhan dan satwa serta ekosistemnya.
 19. Hutan Lindung adalah kawasan hutan yang mempunyai fungsi pokok sebagai perlindungan sistem penyangga kehidupan untuk mengatur tata air, mencegah banjir, mengendalikan erosi, mencegah intrusi air laut, dan memelihara kesuburan tanah.
 20. Hutan Produksi adalah kawasan hutan yang mempunyai fungsi pokok memproduksi hasil hutan. Hutan produksi terdiri dari Hutan Produksi Tetap (HP), Hutan Produksi Terbatas (HPT), dan Hutan Produksi yang dapat dikonversi.
17. *A Nature Conservation area is a specific terrestrial or aquatic area whose main function is to serve life support system and preserve diversity of plant and animal species, as well as to provide a sustainable utilization of living resources and their ecosystems.*
 18. *Conservation Forest is a forest area having specific characteristic established for the purposes of conservation of animal and plant species as well as their ecosystem.*
 19. *Protection Forest is a forest area designated to serve life support system, maintain hydrological system, prevent of flood, erosion control, seawater intrusion, and maintain soil fertility.*
 20. *Production Forest is a forest area designated mainly to promote sustainable forest production. Production forest is classified as permanent production forest, limited production forest, and convertible production forest.*

21. Hutan Konservasi terdiri dari: Kawasan suaka alam berupa Cagar Alam (CA) dan Suaka Margasatwa (SM); Kawasan pelestarian alam berupa Taman Nasional (TN), Taman Hutan Raya (THR), dan Taman Wisata Alam (TWA);
21. *Conservation Forest is divided into: Sanctuary Reserve area consists of Strict Nature Reserve and Wildlife Sanctuary; Nature conservation area consists of National Park (TN), Grand Forest Park (THR), and Nature Recreation Park (TWA);*
22. Perikanan Tangkap diklasifikasikan atas penangkapan ikan di laut dan penangkapan ikan di perairan umum. Perikanan Budidaya diklasifikasikan atas jenis budidaya yaitu budidaya laut, tambak, kolam, karamba, jaring apung, dan sawah.
22. *Fishery statistics are categorized into capture fisheries and aquaculture. Capture fisheries are further classified into marine capture fisheries and inland open water capture fisheries. Aquaculture are further classified into several types of culture: marine culture, brackish water pond, fresh water pond, cage, floating net, and fish breeding in paddy fields.*
23. Rumah Tangga Perikanan Tangkap adalah rumah tangga yang melakukan kegiatan penangkapan ikan/binatang air lainnya/tanaman air dengan tujuan sebagian/seluruh hasilnya untuk dijual.
23. *A capture fishery household is a household conducting activities in catching fishes/other aquatic animals/aquatic plants, for which the products are wholly or partly to be sold.*
24. Rumah Tangga Perikanan Budidaya adalah rumah tangga yang melakukan kegiatan budidaya ikan/binatang air lainnya/tanaman air dengan tujuan sebagian/seluruh hasilnya untuk dijual.
24. *An aquaculture fishery household is a household conducting activities in culturing fishes/other aquatic animals/aquatic plants, for which the products are wholly or partly to be sold.*

ULASAN

DESCRIPTION

Tanaman Pangan

Pada tahun 2021, luas panen padi di Kabupaten Ogan Komering Ulu Selatan mencapai 42.769 ha, dengan komposisi 37.576 ha padi sawah dan 5.193 padi ladang. Luas panen tanaman palawija pada tahun 2021 untuk komoditas jagung adalah 57.216,5 ha, kacang tanah seluas 77 ha, ubi kayu seluas 45 ha, dan ubi jalar seluas 11 ha.

Luas penggunaan lahan di Kabupaten Ogan Komering Ulu Selatan pada tahun 2021 terbagi menjadi pertanian sawah seluas 16.905 ha, pertanian bukan sawah sebanyak 469.410 ha, dan non pertanian sebanyak 63.079 ha. Dari lahan sawah seluas 16.905 ha, 15.707 ha merupakan sawah irigasi sedangkan sisanya 1.198 ha merupakan sawah non irigasi.

Hortikultura

Kabupaten Ogan Komering Ulu Selatan bukan merupakan daerah penghasil komoditas sayur-sayuran dalam jumlah besar. Hanya beberapa komoditas yang dihasilkan dalam jumlah yang tidak besar. Hal ini merupakan salah satu potensi pertanian yang perlu lebih ditingkatkan di masa mendatang.

Pada tahun 2021 luas panen cabai adalah seluas 301 ha, kol/kubis seluas 8 ha, bawang daun seluas 21 ha, tomat seluas 55 ha, dan terung seluas 60 ha.

Food Crops

In 2021, harvested area of paddy in Ogan Komering Ulu Selatan Regency reached 42.769 hectares, whith composition of 37.576 hectares of wetland paddy and 5.193 hectares of dryland paddy. Harvested area of crops plant for maize commodity was 57.216,5 hectares, peanut 77 hectares, cassava 45 hectares and sweet potato 11 hectares.

Area of land using in Ogan Komering Ulu Selatan Regency in 2021 divided to wetland agriculture about 16.905 hectares, non wetland agriculture about 469.410 hectares, and non agriculture about 63.079 hectares. From 16.905 hectares total area of wetland, 15.707 hectares were irrigation wetland while the rest 1.198 hectares were non irrigation wetland.

Horticulture

Ogan Komering Ulu Selatan Regency is not very potential for vegetables commodity in large number. Only some commodities were produced in average number. This was one of agricultural potential prospect that needed to be increase in the future.

In 2021, harvested area of chili reached 301 hectares, cabbage 8 hectares, wlech onion 21 hectares, tomato 55 hectares, and eggplant 60

Produksi tanaman cabai adalah 17.653 kwintal, kol/kubis sebesar 490 kwintal.

Di sisi lain, potensi komoditas buah-buahan di Kabupaten Ogan Komering Ulu Selatan cukup menjanjikan. Komoditas pisang dan alpukat merupakan produk unggulan yang dihasilkan secara rutin, dengan produksi pisang mencapai 1.177.023 kwintal dan alpukat mencapai 122.001 kwintal pada tahun 2021. Selain itu, komoditas durian, duku, mangga, nangka, pepaya, dan jengkol juga merupakan produk yang dihasilkan dalam jumlah cukup besar.

Selain sayur-sayuran dan buah-buahan, Kabupaten Ogan Komering Ulu Selatan juga menghasilkan komoditas tanaman biofarmaka. Pada tahun 2021, produksi jahe sebanyak 241.854 kg, kencur sebanyak 5.400 kg, kunyit sebanyak 94.785 kg, dan laos/lengkuas sebanyak 34.895 kg.

Perkebunan

Perkebunan adalah subsektor pertanian utama di Kabupaten Ogan Komering Ulu Selatan, dengan komoditas kopi sebagai produk unggulannya. Pada tahun 2021, luas areal tanaman kopi mencapai 89.260 ha dengan produksi mencapai 62.463,55 ton. Produksi kopi tahun 2021 meningkat dibandingkan tahun 2020 dengan produksi sebanyak 50.854,44 ton.

Komoditas perkebunan lainnya yang cukup potensial adalah komoditas karet dan lada. Pada

hectares. Production of chili reached 17.653 quintal, cabbage 490 quintal.

In the contrary, fruits commodity in Ogan Komering Ulu Selatan Regency is potentially quite promising. Banana and avocado are two main products that produced routinely, with production reached 1.177.023 quintal for banana and 122.001 quintal for avocado in 2021. Meanwhile, commodities such as durian, duku, mango, jack fruit, papaya and jengkol were also produced in quite large number of production.

Beside vegetables and fruits, Ogan Komering Ulu Selatan Regency also produced medicinal plant commodities. In 2021, production of ginger was 241.854 kilograms, east indian galangal 5.400 kilograms, turmeric 94.785 kilograms and galanga 34.895 kilograms.

Estate Crops

Estate crop is the main agriculture subsector in Ogan Komering Ulu Selatan Regency, with coffee as the main product. In 2021, planted area of coffee reached 89.260 hectares with coffee production reached 62.463,55 tons. Coffee production in 2021 rose compared with 2020 which produced 50.854,44 tons of coffee.

Other estate crop commodities which quite potential were rubber and pepper.

tahun 2021, produksi karet mencapai 5.682,32 ton sedangkan produksi lada mencapai 2.723,20 ton.

In 2021, rubber production was 5.682,32 tons while pepper production reached 2.723,20 tons.

Kehutanan

Luas kawasan hutan di Kabupaten Ogan Komering Ulu Selatan adalah 199.004,35 ha. Komposisi luas kawasan hutan ini terdiri dari suaka margasatwa sebanyak 22,33 persen, hutan lindung sebanyak 63,73 persen, hutan produksi terbatas sebanyak 5,08 persen, dan hutan produksi tetap sebanyak 8,86 persen.

Forestry

Forestry area in Ogan Komering Ulu Selatan Regency reached 199.004,35 hectares. Composition of total forest area consisted of wildlife reserve about 22,33 percent, protection forest about 63,73 percent, limited production forest about 5,08 percent, and permanent production forest about 8,86 percent.

Peternakan

Secara umum, populasi ternak di Kabupaten Ogan Komering Ulu Selatan didominasi oleh ternak kambing yang mencapai total populasi sebanyak 42.019 ekor pada tahun 2021. Populasi ternak sapi adalah 16.746 ekor dan kerbau 329 ekor. Sementara untuk populasi unggas didominasi oleh ayam kampung dengan total populasi tahun 2021 mencapai 999.795 ekor.

Animal Husbandry

In general, the livestock population in Ogan Komering Ulu Selatan Regency was dominated by goat which reached total population of 42.019 heads in 2021. Cow population was 16.746 heads and buffalo 329 heads. Meanwhile the poultry population was dominated by native chicken with total population in 2021 reached 999.795 heads.

Produksi daging sapi pada tahun 2021 adalah 65 ton. Produksi daging ayam ras mencapai 1.280 ton.

Meat production of beef cattle in 2021 was 65 tons. Meat production of broiler reached 1.280 tons.

Perikanan

Jumlah rumah tangga perikanan tangkap di Kabupaten Ogan Komering Ulu Selatan pada tahun 2021 adalah 488 rumah tangga. Sementara jumlah rumah tangga perikanan budidaya

Fishery

Number of fish capture households in Ogan Komering Ulu Selatan in 2021 was 488 households. Meanwhile, number of aquaculture households

adalah 169 rumah tangga dengan luas areal perikanan budidaya sekitar 1.827 ha.

was 169 households with total area of aquaculture about 1.827 hectares.

<https://okuselatankab.bps.go.id>

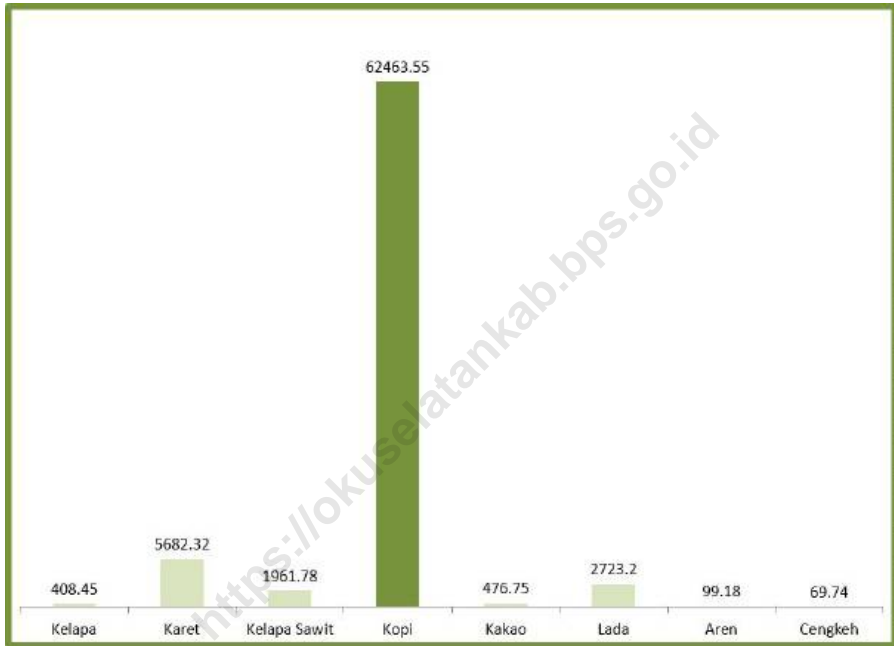
Gambar 5.1 Produksi Buah Alpukat dan Pisang di Kabupaten Ogan Komering Ulu Selatan (kwintal), 2018-2021
Figures 5.1 Production of Banana and Avocado in Ogan Komering Ulu Selatan Regency (Quintal), 2018-2021



Sumber/Source: BPS, Statistik Pertanian Hortikultura SPH–BST/ BPS–Statistics Indonesia, Agricultural Statistic for Horticulture SPH–BST

Gambar
Figures 5.2

Produksi Perkebunan Menurut Jenis Tanaman di Kabupaten Ogan Komering Ulu Selatan (ton), 2021
Production of Estate by Type of Crops in Ogan Komering Ulu Selatan Regency (ton), 2021



Sumber/Source : Dinas Pertanian Kabupaten Ogan Komering Ulu Selatan/ Agriculture Office of Ogan Komering Ulu Selatan Regency

**5.1 HORTIKULTURA
HORTICULTURE**

Tabel 5.1.1 Luas Panen Tanaman Sayuran Menurut Kecamatan dan Jenis Tanaman di Kabupaten Ogan Komering Ulu Selatan (ha), 2020 dan 2021
Harvested Area of Vegetables by Subdistrict and Kind of Plant in Ogan Komering Ulu Selatan Regency (ha), 2020 and 2021

Kecamatan Subdistrict	Bawang Merah/Shallot		Cabai/Chili	
	2020	2021	2020	2021
(1)	(2)	(3)	(4)	(5)
Mekakau Ilir	–	–	5	16
Banding Agung	–	–	5	21
Warkuk Ranau Selatan	4	–	19	17
BPR Ranau Tengah	–	–	6	13
Buay Pemaca	–	–	91	83
Simpang	–	–	11	4
Buana Pemaca	–	–	10	–
Muaradua	–	–	2	4
Buay Rawan	–	–	7	6
Buay Sandang Aji	–	–	2	–
Tiga Dihaji	–	–	4	4
Buay Runjung	–	–	4	9
Runjung Agung	–	–	3	4
Kisam Tinggi	–	1	17	23
Muaradua Kisam	–	–	6	4
Kisam Ilir	–	–	13	18
Pulau Beringin	–	–	51	30
Sindang Danau	–	–	31	12
Sungai Are	2	–	28	33
Ogan Komering Ulu Selatan	6	1	315	301

Lanjutan Tabel/Continued Table 5.1.1

Kecamatan Subdistrict	Kentang/Potato		Kubis/Cabbage	
	2020	2021	2020	2021
(1)	(6)	(7)	(8)	(9)
Mekakau Ilir	–	–	–	–
Banding Agung	–	–	–	–
Warkuk Ranau Selatan	–	–	6	3
BPR Ranau Tengah	–	–	–	–
Buay Pemaca	–	–	–	–
Simpang	–	–	–	–
Buana Pemaca	–	–	–	–
Muaradua	–	–	–	–
Buay Rawan	–	–	–	–
Buay Sandang Aji	–	–	–	–
Tiga Dihaji	–	–	–	–
Buay Runjung	–	–	–	–
Runjung Agung	–	–	–	–
Kisam Tinggi	–	–	–	–
Muaradua Kisam	–	–	–	–
Kisam Ilir	–	–	–	–
Pulau Beringin	–	–	11	5
Sindang Danau	–	–	1	–
Sungai Are	–	–	–	–
Ogan Komering Ulu Selatan	–	–	18	8

Lanjutan Tabel/Continued Table 5.1.1

Kecamatan Subdistrict	Petsai/Chinese Cabbage		Tomat/Tomato		Bawang Putih/Garlic	
	2020	2021	2020	2021	2020	2021
(1)	(10)	(11)	(12)	(13)	(14)	(15)
Mekakau Ilir	–	–	1	6	–	–
Banding Agung	–	–	4	12	–	–
Warkuk Ranau Selatan	2	6	15	13	7	–
BPR Ranau Tengah	–	–	6	7	–	–
Buay Pemaca	–	–	–	–	–	–
Simpang	–	–	–	–	–	–
Buana Pemaca	–	–	1	–	–	–
Muaradua	–	–	–	–	–	–
Buay Rawan	–	–	1	3	–	–
Buay Sandang Aji	–	–	–	–	–	–
Tiga Dihaji	–	–	–	–	–	–
Buay Runjung	–	–	1	1	–	–
Runjung Agung	–	–	–	–	–	–
Kisam Tinggi	–	–	2	1	5	–
Muaradua Kisam	–	–	–	–	–	–
Kisam Ilir	–	–	5	6	–	–
Pulau Beringin	12	10	–	1	15	–
Sindang Danau	2	6	1	–	10	–
Sungai Are	–	11	–	5	15	–
Ogan Komering Ulu Selatan	16	33	37	55	52	–

Lanjutan Tabel/Continued Table 5.1.1

Kecamatan Subdistrict	Buncis/ String Bean		Kacang Panjang/ Long Beans		Terung/ Eggplant	
	2020	2021	2020	2021	2020	2021
(1)	(16)	(17)	(18)	(19)	(20)	(21)
Mekakau Ilir	2	3	–	–	–	3
Banding Agung	2	5	–	–	–	2
Warkuk Ranau Selatan	3	–	4	–	–	–
BPR Ranau Tengah	5	5	–	–	1	5
Buay Pemaca	–	–	1	–	2	2
Simpang	–	2	1	6	–	4
Buana Pemaca	–	–	2	1	2	1
Muaradua	–	1	1	–	–	5
Buay Rawan	–	–	2	5	3	4
Buay Sandang Aji	–	–	5	2	3	–
Tiga Dihaji	–	–	3	3	4	7
Buay Runjung	–	–	1	–	8	3
Runjung Agung	–	–	–	–	5	3
Kisam Tinggi	3	3	4	3	3	3
Muaradua Kisam	–	2	–	–	–	–
Kisam Ilir	4	5	7	8	5	6
Pulau Beringin	7	–	–	–	–	–
Sindang Danau	3	1	1	–	2	2
Sungai Are	–	8	–	–	5	10
Ogan Komering Ulu Selatan	29	35	32	28	43	60

Catatan/Note: * Angka Sementara/ Preliminary Figures

Sumber/Source: BPS, Statistik Pertanian Hortikultura SPH–SBS/BPS–Statistics Indonesia, Agricultural Statistic for Horticulture SPH–SBS

Tabel
Table 5.1.2

Produksi Tanaman Sayuran Menurut Kecamatan dan Jenis Tanaman di Kabupaten Ogan Komering Ulu Selatan (kuintal), 2020 dan 2021
Production of Vegetables by Subdistrict and Kind of Plant in Ogan Komering Ulu Selatan Regency (quintal), 2020 dan 2021

Kecamatan Subdistrict	Bawang Merah/Shallot		Cabai/Chili	
	2020	2021	2020	2021
(1)	(2)	(3)	(4)	(5)
Mekakau Ilir	–	–	236	960
Banding Agung	–	–	143	1765
Warkuk Ranau Selatan	27	–	369	935
BPR Ranau Tengah	–	–	37	1255
Buay Pemaca	–	–	2490	2891
Simpang	–	–	836	365
Buana Pemaca	–	–	248	–
Muaradua	–	–	24	345
Buay Rawan	–	–	413	470
Buay Sandang Aji	–	–	275	–
Tiga Dihaji	–	–	652	345
Buay Runjung	–	–	487	559
Runjung Agung	–	–	162	315
Kisam Tinggi	–	80	435	590
Muaradua Kisam	–	–	471	345
Kisam Ilir	–	–	826	763
Pulau Beringin	–	–	10140	2375
Sindang Danau	–	–	1233	990
Sungai Are	4	–	1649	2385
Ogan Komering Ulu Selatan	31	80	21126	17653

Lanjutan Tabel/Continued Table 5.1.2

Kecamatan Subdistrict	Kentang/Potato		Kubis/Cabbage	
	2020	2021	2020	2021
(1)	(6)	(7)	(8)	(9)
Mekakau Ilir	–	–	–	–
Banding Agung	–	–	–	–
Warkuk Ranau Selatan	–	–	740	160
BPR Ranau Tengah	–	–	–	–
Buay Pemaca	–	–	–	–
Simpang	–	–	–	–
Buana Pemaca	–	–	–	–
Muaradua	–	–	–	–
Buay Rawan	–	–	–	–
Buay Sandang Aji	–	–	–	–
Tiga Dihaji	–	–	–	–
Buay Runjung	–	–	–	–
Runjung Agung	–	–	–	–
Kisam Tinggi	–	–	–	–
Muaradua Kisam	–	–	–	–
Kisam Ilir	–	–	–	–
Pulau Beringin	–	–	1 024	330
Sindang Danau	–	–	2	–
Sungai Are	–	–	–	–
Ogan Komering Ulu Selatan	–	–	1 766	490

Lanjutan Tabel/Continued Table 5.1.2

Kecamatan Subdistrict	Petsai Chinese Cabbage		Tomat/Tomato		Bawang Putih/Garlic	
	2020	2021	2020	2021	2020	2021
(1)	(10)	(11)	(12)	(13)	(14)	(15)
Mekakau Ilir	–	–	60	298	–	–
Banding Agung	–	–	284	370	–	–
Warkuk Ranau Selatan	215	410	2 020	715	40	–
BPR Ranau Tengah	–	–	484	400	–	–
Buay Pemaca	–	–	–	–	–	–
Simpang	–	–	–	–	–	–
Buana Pemaca	–	–	10	–	–	–
Muaradua	–	–	–	–	–	–
Buay Rawan	–	–	10	205	–	–
Buay Sandang Aji	–	–	–	–	–	–
Tiga Dihaji	–	–	–	–	–	–
Buay Runjung	–	–	60	90	–	–
Runjung Agung	–	–	–	–	–	–
Kisam Tinggi	–	–	3	85	25	–
Muaradua Kisam	–	–	–	–	–	–
Kisam Ilir	–	–	565	335	–	–
Pulau Beringin	1 081	675	–	40	120	–
Sindang Danau	16	332	3	–	40	–
Sungai Are	–	635	–	285	75	–
Ogan Komering Ulu Selatan	1 312	2 052	3 499	2 823	300	–

Lanjutan Tabel/*Continued Table 5.1.2*

Kecamatan Subdistrict	Buncis/ <i>String Bean</i>		Kacang Panjang/ <i>Long Beans</i>		Terung/ <i>Eggplant</i>	
	2020	2021	2020	2021	2020	2021
(1)	(16)	(17)	(18)	(19)	(20)	(21)
Mekakau Ilir	70	389	–	–	–	82
Banding Agung	407	190	–	–	–	135
Warkuk Ranau Selatan	15	–	400	–	–	–
BPR Ranau Tengah	250	260	–	–	40	250
Buay Pemaca	–	–	10	–	202	95
Simpang	–	100	62	350	–	220
Buana Pemaca	–	–	15	80	20	75
Muaradua	–	70	20	–	–	360
Buay Rawan	–	–	10	405	164	268
Buay Sandang Aji	–	–	160	100	310	–
Tiga Dihaji	–	–	342	240	390	410
Buay Runjung	–	–	60	–	1 482	101
Runjung Agung	–	–	–	–	170	200
Kisam Tinggi	76	112	113	64	22	155
Muaradua Kisam	–	200	–	–	–	–
Kisam Ilir	393	510	372	355	1 260	1 160
Pulau Beringin	858	–	–	–	–	–
Sindang Danau	73	40	2	–	7	70
Sungai Are	–	390	–	–	747	345
Ogan Komering Ulu Selatan	2 142	2 261	1 566	1 594	4 814	3 926

Catatan/Note: * Angka Sementara/ *Preliminary Figures*

Sumber/Source: BPS, Statistik Pertanian Hortikultura SPH–SBS/BPS–*Statistics Indonesia, Agricultural Statistic for Horticulture SPH–SBS*

Tabel
Table 5.1.3

Luas Panen Tanaman Sayuran dan Buah–buahan Semusim Menurut Jenis Tanaman di Kabupaten Ogan Komering Ulu Selatan (ha), 2018–2021
Harvested Area of Seasonal Vegetables and Fruits by Kind of Plant in Ogan Komering Ulu Selatan Regency (ha), 2018–2021

Jenis Tanaman Kind of Plants	2018	2019	2020	2021
(1)	(3)	(4)	(5)	(6)
Sayuran/Vegetables:				
Bawang Merah/ Shallot	–	5	6	1
Bawang Putih/ Garlic	–	5	52	–
Cabai Besar/ Chili (<i>Capsicum Annum</i>)	259	147	191	182
Cabai Rawit/ Chili (<i>Capsicum Frutescens</i>)	235	117	124	119
Kentang/ Potato	–	–	–	–
Kubis/ Cabbage	37	32	18	8
Bawang Daun/ Wlech Onion	39	35	45	21
Terung/ Eggplant	47	30	43	60
Tomat/ Tomato	36	30	37	55
Buah–buahan/Fruits:				
Semangka/ Watermelon	–	1	1	–
Stroberi/ Strawberry	–	–	–	–

Catatan/Note: * Angka Sementara/ Preliminary Figures

Sumber/Source: BPS, Statistik Pertanian Hortikultura SPH–SBS/BPS–Statistics Indonesia, Agricultural Statistic for Horticulture SPH–SBS

Tabel
Table 5.1.4

Produksi Tanaman Sayuran dan Buah–buahan Semusim Menurut Jenis Tanaman di Kabupaten Ogan Komering Ulu Selatan (kwintal), 2018–2021
Production of Seasonal Vegetables and Fruits by Kind of Plant in Ogan Komering Ulu Selatan Regency (quintal), 2018–2021

Jenis Tanaman Kind of Plants	2018	2019	2020	2021
(1)	(3)	(4)	(5)	(6)
Sayuran/Vegetables:				
Bawang Merah/ Shallot	–	71	31	80
Bawang Putih/ Garlic	–	7	300	–
Cabai Besar/ Chili (<i>Capsicum Annum</i>)	24 437	11 892	9 731	9 418
Cabai Rawit/ Chili (<i>Capsicum Frutescens</i>)	31 161	20 358	11 395	8 235
Kentang/ Potato	–	–	–	–
Kubis/ Cabbage	6 565	4 833	1 766	490
Bawang Daun/ Wlech Onion	1 823	2 362	1 862	1 162
Terung/ Eggplant	7 092	5 574	4 814	3 926
Tomat/ Tomato	5 913	6 415	3 499	2 823
Buah–buahan/Fruits:				
Semangka/ Watermelon	–	6	3	–
Stroberi/ Strawberry	–	–	–	–

Catatan/Note: * Angka Sementara/ Preliminary Figures

Sumber/Source: BPS, Statistik Pertanian Hortikultura SPH–SBS/BPS–Statistics Indonesia, Agricultural Statistic for Horticulture SPH–SBS

Tabel
Table 5.1.5

Luas Panen Tanaman Biofarmaka Menurut Kecamatan dan Jenis Tanaman di Kabupaten Ogan Komering Ulu Selatan (m²), 2020 dan 2021
Harvested Area of Medicinal Plants by Subdistrict and Kind of Plant in Ogan Komering Ulu Selatan Regency (m²), 2020 and 2021

Kecamatan Subdistrict	Jahe/Ginger		Laos/Lengkuas/Galanga	
	2020	2021	2020	2021
(1)	(2)	(3)	(4)	(5)
Mekakau Ilir	1	5	–	–
Banding Agung	–	2 103	–	–
Warkuk Ranau Selatan	3 000	1 000	2 000	–
BPR Ranau Tengah	4	4	–	–
Buay Pemaca	–	27	–	–
Simpang	75	30	380	50
Buana Pemaca	–	–	–	–
Muaradua	–	–	–	–
Buay Rawan	4 000	–	2 000	–
Buay Sandang Aji	–	–	–	–
Tiga Dihaji	–	–	–	–
Buay Runjung	–	–	–	–
Runjung Agung	–	–	–	–
Kisam Tinggi	20 000	30 000	10 000	20 000
Muaradua Kisam	–	–	–	–
Kisam Ilir	–	250	–	–
Pulau Beringin	9 000	653	10 050	7 474
Sindang Danau	5 000	10 000	300	600
Sungai Are	2 100	1 400	300	400
Ogan Komering Ulu Selatan	43 180	45 472	25 030	28 524

Lanjutan Tabel/Continued Table 5.1.5

Kecamatan Subdistrict	Kencur/East Indian Galangal		Kunyit/Turmeric	
	2020	2021	2020	2021
(1)	(6)	(7)	(8)	(9)
Mekakau Ilir	–	–	–	–
Banding Agung	–	–	–	1 000
Warkuk Ranau Selatan	300	–	2 000	–
BPR Ranau Tengah	–	–	–	–
Buay Pemaca	–	–	–	–
Simpang	150	10	250	20
Buana Pemaca	–	–	–	–
Muaradua	–	–	–	–
Buay Rawan	–	–	3 600	–
Buay Sandang Aji	–	–	–	–
Tiga Dihaji	–	–	–	–
Buay Runjung	–	–	–	–
Runjung Agung	–	–	–	–
Kisam Tinggi	5 000	5 000	5 000	10 000
Muaradua Kisam	–	–	–	–
Kisam Ilir	–	–	–	–
Pulau Beringin	–	–	7 350	1 193
Sindang Danau	–	–	650	500
Sungai Are	60	30	480	160
Ogan Komering Ulu Selatan	5 510	5 040	19 330	12 873

Sumber/Source: BPS, Statistik Pertanian Hortikultura SPH–SBS/BPS–Statistics Indonesia, Agricultural Statistic for Horticulture SPH–SBS

Tabel
Table 5.1.6

Produksi Tanaman Biofarmaka Menurut Kecamatan dan Jenis Tanaman di Kabupaten Ogan Komering Ulu Selatan (kg), 2020 dan 2021
Production of Medicinal Plants by Subdistrict and Kind of Plant in Ogan Komering Ulu Selatan Regency (kg), 2020 and 2021

Kecamatan Subdistrict	Jahe/Ginger		Laos/Lengkuas/Galanga	
	2020	2021	2020	2021
(1)	(2)	(3)	(4)	(5)
Mekakau Ilir	7	30	–	–
Banding Agung	–	32 500	–	–
Warkuk Ranau Selatan	3 000	650	2 500	–
BPR Ranau Tengah	20	29	–	–
Buay Pemaca	–	260	–	–
Simpang	500	300	3 280	450
Buana Pemaca	–	–	–	–
Muaradua	–	–	–	–
Buay Rawan	19 000	–	8 500	–
Buay Sandang Aji	–	–	–	–
Tiga Dihaji	–	–	–	–
Buay Runjung	–	–	–	–
Runjung Agung	–	–	–	–
Kisam Tinggi	10 000	30 000	5 000	20 000
Muaradua Kisam	–	–	–	–
Kisam Ilir	–	3 750	–	–
Pulau Beringin	76 700	57 335	163 545	12 545
Sindang Danau	6 000	100 000	525	600
Sungai Are	13 650	17 000	2 100	1 300
Ogan Komering Ulu Selatan	128 877	241 854	185 450	34 895

Lanjutan Tabel/Continued Table 5.1.6

Kecamatan Subdistrict	Kencur/East Indian Galangal		Kunyit/Turmeric	
	2020	2021	2020	2021
(1)	(6)	(7)	(8)	(9)
Mekakau Ilir	–	–	–	–
Banding Agung	–	–	–	10 000
Warkuk Ranau Selatan	200	–	12 500	–
BPR Ranau Tengah	–	–	–	–
Buay Pemaca	–	–	–	–
Simpang	670	100	1 750	200
Buana Pemaca	–	–	–	–
Muaradua	–	–	–	–
Buay Rawan	–	–	16 900	–
Buay Sandang Aji	–	–	–	–
Tiga Dihaji	–	–	–	–
Buay Runjung	–	–	–	–
Runjung Agung	–	–	–	–
Kisam Tinggi	2 000	5 000	20 000	10 000
Muaradua Kisam	–	–	–	–
Kisam Ilir	–	–	–	–
Pulau Beringin	–	–	73 208	67 890
Sindang Danau	–	–	670	5 000
Sungai Are	300	300	350	1 695
Ogan Komering Ulu Selatan	3 170	5 400	125 378	94 785

Sumber/Source: BPS, Statistik Pertanian Hortikultura SPH–SBS/BPS–Statistics Indonesia, Agricultural Statistic for Horticulture SPH–SBS

Tabel
Table 5.1.7

Luas Panen Tanaman Biofarmaka Menurut Jenis Tanaman di Kabupaten Ogan Komering Ulu Selatan (m²), 2018–2021
Harvested Area of Medicinal Plants by Kind of Plant in Ogan Komering Ulu Selatan Regency (m²), 2018–2021

Jenis Tanaman Kind of Plants	2018	2019	2020	2021
(1)	(3)	(4)	(5)	(6)
Jahe/ <i>Ginger</i>	171 707	93 140	43 180	45 472
Kencur/ <i>East Indian Galangal</i>	15 310	280	5 510	5 040
Kunyit/ <i>Turmeric</i>	29 580	39 330	19 330	12 873
Laos/Lengkuas/ <i>Galanga</i>	60 411	25 709	25 030	28 524

Sumber/Source: BPS, Statistik Pertanian Hortikultura SPH–SBS/BPS–Statistics Indonesia, Agricultural Statistic for Horticulture SPH–SBS

Tabel
Table 5.1.8**Produksi Tanaman Biofarmaka Menurut Jenis Tanaman
di Kabupaten Ogan Komering Ulu Selatan (kg), 2018–
2021*****Production of Medicinal Plants by Kind of Plant in Ogan
Komering Ulu Selatan Regency (kg), 2018–2021***

Jenis Tanaman Kind of Plants	2018	2019	2020	2021
(1)	(3)	(4)	(5)	(6)
Jahe/ <i>Ginger</i>	273 897	398 940	128 877	241 854
Kencur/ <i>East Indian Galangal</i>	11 290	1 910	3 170	5 400
Kunyit/ <i>Turmeric</i>	62 202	83 110	125 378	94 785
Laos/Lengkuas/ <i>Galanga</i>	60 111	188 535	185 450	34 895

Sumber/Source: BPS, Statistik Pertanian Hortikultura SPH–SBS/BPS–Statistics Indonesia, Agricultural Statistic for Horticulture SPH–SBS

Tabel
Table 5.1.9

**Produksi Buah-buahan Menurut Kecamatan dan Jenis
Tanaman di Kabupaten Ogan Komering Ulu Selatan
(kwintal), 2020 and 2021**

*Production of Fruits by Subdistrict and Kind of Plant in Ogan
Komering Ulu Selatan Regency (quintal), 2020 and 2021*

Kecamatan Subdistrict	Mangga/Mango		Durian/Durian	
	2020	2021	2020	2021
(1)	(2)	(3)	(4)	(5)
Mekakau Ilir	374	1 157	27 674	6 850
Banding Agung	–	–	650	1 000
Warkuk Ranau Selatan	–	–	–	–
BPR Ranau Tengah	–	–	–	400
Buay Pemaca	15	–	20	–
Simpang	2 500	4 275	11 600	5 000
Buana Pemaca	–	–	–	–
Muaradua	90	100	6 300	3 300
Buay Rawan	20	–	15 000	7 200
Buay Sandang Aji	600	–	15 000	–
Tiga Dihaji	440	290	1 400	2 730
Buay Runjung	401	1 200	6 000	700
Runjung Agung	970	950	2 000	1 400
Kisam Tinggi	150	741	400	1 375
Muaradua Kisam	–	1 000	1 875	900
Kisam Ilir	–	165	832	530
Pulau Beringin	868	1 766	907	1 080
Sindang Danau	–	25	50	600
Sungai Are	150	100	700	6 975
Ogan Komering Ulu Selatan	6 578	11 769	90 408	40 040

Lanjutan Tabel/*Continued Table* 5.1.9

Kecamatan <i>Subdistrict</i>	Jeruk/ <i>Orange</i>		Pisang/ <i>Banana</i>	
	2020	2021	2020	2021
(1)	(6)	(7)	(8)	(9)
Mekakau Ilir	–	–	4 699	16 000
Banding Agung	–	16	10 200	74 188
Warkuk Ranau Selatan	–	–	–	423 700
BPR Ranau Tengah	–	–	2 400	9 000
Buay Pemaca	–	–	47 867	95 000
Simpang	420	5	32 500	107 500
Buana Pemaca	–	–	75 000	–
Muaradua	–	–	7 085	145 200
Buay Rawan	–	–	29 797	80 850
Buay Sandang Aji	–	–	23 840	53 903
Tiga Dihaji	900	5 000	9 447	19 000
Buay Runjung	–	–	18	113
Runjung Agung	–	–	–	–
Kisam Tinggi	40	–	1 800	26 079
Muaradua Kisam	64	55	10 445	18 867
Kisam Ilir	–	–	4 650	9 200
Pulau Beringin	112	673	10 970	56 615
Sindang Danau	–	–	131	978
Sungai Are	–	–	12 000	40 830
Ogan Komering Ulu Selatan	1 536	5 749	282 849	1 177 023

Lanjutan Tabel/Continued Table 5.1.9

Kecamatan Subdistrict	Pepaya/Papaya		Salak/Snakefruit	
	2020	2021	2020	2021
(1)	(10)	(11)	(12)	(13)
Mekakau Ilir	–	–	–	–
Banding Agung	–	–	–	–
Warkuk Ranau Selatan	–	–	–	–
BPR Ranau Tengah	60	240	–	–
Buay Pemaca	–	–	–	–
Simpang	45	220	–	–
Buana Pemaca	–	–	–	–
Muaradua	570	800	–	–
Buay Rawan	12 860	8 000	–	–
Buay Sandang Aji	74	500	–	–
Tiga Dihaji	425	190	–	–
Buay Runjung	–	–	–	–
Runjung Agung	–	–	–	–
Kisam Tinggi	35	220	–	–
Muaradua Kisam	517	400	–	–
Kisam Ilir	–	–	–	–
Pulau Beringin	635	836	–	–
Sindang Danau	4	60	–	–
Sungai Are	–	–	–	–
Ogan Komering Ulu Selatan	15 225	11 466	–	–

Lanjutan Tabel/Continued Table 5.1.9

Kecamatan Subdistrict	Alpukat/ Avocado		Duku/Langsar/Kokosan/ Duku	
	2020	2021	2020	2021
(1)	(14)	(15)	(16)	(17)
Mekakau Ilir	5 994	12 500	7 757	10 250
Banding Agung	3 639	12 862	300	105
Warkuk Ranau Selatan	299 000	21 100	–	–
BPR Ranau Tengah	3 800	19 500	200	–
Buay Pemaca	630	4 200	15	–
Simpang	140	161	530	1 000
Buana Pemaca	–	–	–	–
Muaradua	69	280	666	444
Buay Rawan	382	1 090	20 900	18 000
Buay Sandang Aji	550	–	19 060	–
Tiga Dihaji	128	678	1 200	2 720
Buay Runjung	–	–	5 400	4 000
Runjung Agung	900	300	1 260	730
Kisam Tinggi	3 900	7 190	20	128
Muaradua Kisam	3 233	2 000	214	1 050
Kisam Ilir	650	610	25	80
Pulau Beringin	11 057	5 644	355	502
Sindang Danau	157	242	–	–
Sungai Are	625	33 644	30	210
Ogan Komering Ulu Selatan	334 854	122 001	57 932	39 219

Catatan/Note: * Angka Sementara/ Preliminary Figures

Sumber/Source: BPS, Statistik Pertanian Hortikultura SPH–SBS/BPS–Statistics Indonesia, Agricultural Statistic for Horticulture SPH–SBS

Tabel
Table 5.1.10

Produksi Buah–Buahan dan Sayuran Tahunan Menurut Jenis Tanaman di Kabupaten Ogan Komering Ulu Selatan (kwintal), 2018–2021
Production of Annual Fruits and Vegetables by Kind of Plant in Ogan Komering Ulu Selatan Regency (quintal), 2018–2021

Jenis Tanaman <i>Kind of Plants</i>	2018	2019	2020	2021
(1)	(2)	(3)	(4)	(5)
Buah–Buahan/Fruits:				
Durian/ <i>Durian</i>	124 679	103 932	90 408	40 040
Jeruk Siam/Keprok/ <i>Orange/Tangerine</i>	2 831	1 161	1 496	5 749
Mangga/ <i>Mango</i>	4 329	9 696	6 578	11 769
Pepaya/ <i>Papaya</i>	4 760	7 017	15 225	11 466
Pisang/ <i>Banana</i>	129 508	226 710	282 849	1 177 023
Salak/ <i>Snakefruit</i>	–	–	–	–
Alpukat/ <i>Avocado</i>	252 711	348 870	334 854	122 001
Duku/Langsat/Kokosan/ <i>Duku</i>	25 975	33 391	57 932	39 219
Sayuran/Vegetables:				
Jengkol/ <i>Jengkol</i>	6 251	19 406	9 734	21 792
Petai/ <i>Twisted Cluster Bean</i>	2 309	5 032	10 415	19 965

 Catatan/Note: * Angka Sementara/ *Preliminary Figures*

 Sumber/Source: BPS, Statistik Pertanian Hortikultura SPH–SBS/BPS–*Statistics Indonesia, Agricultural Statistic for Horticulture SPH–SBS*

5.2 PERKEBUNAN ESTATE CROPS

Tabel 5.2.1 **Luas Areal Tanaman Perkebunan Menurut Kecamatan dan Jenis Tanaman di Kabupaten Ogan Komering Ulu Selatan (ha), 2020 dan 2021**
Planted Area of Estate Crops by Subdistrict and Type of Crops in Ogan Komering Ulu Selatan Regency (ha), 2020 dan 2021

Kecamatan Subdistrict	Kelapa Sawit/Oil Palm		Kelapa/Coconut	
	2020	2021	2020	2021
(1)	(2)	(3)	(4)	(5)
Mekakau Ilir	18	8	54	4
Banding Agung	12	10	5	5
Warkuk Ranau Selatan	10	10	25	23
BPR Ranau Tengah	8	12	58	9
Buay Pemaca	133	454	56	40
Simpang	69	62	53	53
Buana Pemaca	14	1 955	39	6
Muaradua	73	72	56	56
Buay Rawan	36	164	45	8
Buay Sandang Aji	21	376	70	70
Tiga Dihaji	4	3	59	59
Buay Runjung	61	61	32	32
Runjung Agung	13	44	66	–
Kisam Tinggi	–	160	20	9
Muaradua Kisam	37	78	45	82
Kisam Ilir	28	27	56	19
Pulau Beringin	–	–	12	12
Sindang Danau	–	–	22	2
Sungai Are	–	–	61	6
Ogan Komering Ulu Selatan	537	3 496	834	495

Lanjutan Tabel/Continued Table 5.2.1

Kecamatan Subdistrict	Karet/Rubber		Kopi/Coffee	
	2020	2021	2020	2021
(1)	(6)	(7)	(8)	(9)
Mekakau Ilir	37	20	6 976	9 228
Banding Agung	14	10	4 364	4 356
Warkuk Ranau Selatan	10	12	4 621	5 847
BPR Ranau Tengah	104	632	3 156	9 264
Buay Pemaca	986	941	6 859	6 604
Simpang	427	217	1 094	101
Buana Pemaca	621	1 815	2 267	1 971
Muaradua	358	359	805	794
Buay Rawan	452	133	2 089	950
Buay Sandang Aji	473	507	3 150	5 051
Tiga Dihaji	262	54	2 837	3 511
Buay Runjung	534	527	2 708	3 091
Runjung Agung	279	650	2 290	4 871
Kisam Tinggi	64	256	6 146	9 015
Muaradua Kisam	77	294	5 445	6 114
Kisam Ilir	173	56	3 128	4 218
Pulau Beringin	20	20	6 035	6 035
Sindang Danau	53	–	3 536	6 065
Sungai Are	46	22	3 374	2 174
Ogan Komering Ulu Selatan	4 990	6 525	70 880	89 260

Lanjutan Tabel/*Continued Table* 5.2.1

Kecamatan Subdistrict	Kakao/Cocoa		Lada/Pepper	
	2020	2021	2020	2021
(1)	(10)	(11)	(12)	(13)
Mekakau Ilir	11	204	203	538
Banding Agung	8	8	640	679
Warkuk Ranau Selatan	84	84	233	283
BPR Ranau Tengah	202	35	329	227
Buay Pemaca	67	62	495	380
Simpang	72	72	165	165
Buana Pemaca	39	4	583	210
Muaradua	81	80	64	63
Buay Rawan	112	14	161	18
Buay Sandang Aji	107	107	252	252
Tiga Dihaji	116	116	375	375
Buay Runjung	217	219	99	99
Runjung Agung	40	–	193	345
Kisam Tinggi	50	19	170	111
Muaradua Kisam	34	85	53	49
Kisam Ilir	115	1	76	81
Pulau Beringin	52	52	200	200
Sindang Danau	14	–	94	474
Sungai Are	25	11	129	129
Ogan Komering Ulu Selatan	1 446	1 173	4 514	4 678

Lanjutan Tabel/Continued Table 5.2.1

Kecamatan Subdistrict	Cengkeh/Clove		Aren/Sugar Palm	
	2020	2021	2020	2021
(1)	(14)	(15)	(16)	(17)
Mekakau Ilir	6	6	2	2
Banding Agung	–	8	15	13
Warkuk Ranau Selatan	17	18	22	22
BPR Ranau Tengah	7	22	31	21
Buay Pemaca	6	6	27	21
Simpang	6	6	21	21
Buana Pemaca	12	5	24	10
Muaradua	7	6	20	21
Buay Rawan	3	–	19	3
Buay Sandang Aji	5	5	25	25
Tiga Dihaji	6	6	32	32
Buay Runjung	–	–	27	29
Runjung Agung	–	–	11	7
Kisam Tinggi	8	26	20	9
Muaradua Kisam	8	61	7	40
Kisam Ilir	18	12	24	4
Pulau Beringin	100	100	18	18
Sindang Danau	14	5	23	–
Sungai Are	10	9	19	9
Ogan Komering Ulu Selatan	233	301	387	307

Sumber/Source: Dinas Pertanian Kabupaten Ogan Komering Ulu Selatan/ Agriculture Office of Ogan Komering Ulu Selatan Regency

Tabel
Table 5.2.2

Produksi Perkebunan Menurut Kecamatan dan Jenis Tanaman di Kabupaten Ogan Komering Ulu Selatan (ton), 2020 dan 2021
Production of Estate by Subdistrict and Type of Crops in Ogan Komering Ulu Selatan Regency (ton), 2020 and 2021

Kecamatan Subdistrict	Kelapa Sawit/Oil Palm		Kelapa/Coconut	
	2020	2021	2020	2021
(1)	(2)	(3)	(4)	(5)
Mekakau Ilir	9,00	2,70	49,20	3,60
Banding Agung	10,80	9,00	6,00	6,00
Warkuk Ranau Selatan	4,50	4,50	24,00	22,80
BPR Ranau Tengah	3,60	6,30	37,20	3,60
Buay Pemaca	16,20	107,38	55,20	36,00
Simpang	29,70	40,50	45,60	45,60
Buana Pemaca	9,00	1 219,50	32,40	7,20
Muaradua	35,10	34,20	37,20	37,20
Buay Rawan	14,40	134,10	38,40	7,20
Buay Sandang Aji	9,90	170,10	68,40	68,40
Tiga Dihaji	–	2,70	49,20	28,80
Buay Runjung	29,70	29,70	26,40	27,60
Runjung Agung	9,00	3,80	51,60	–
Kisam Tinggi	–	128,00	22,80	1,25
Muaradua Kisam	13,50	52,20	46,80	75,60
Kisam Ilir	9,00	17,10	40,80	19,20
Pulau Beringin	–	–	12,00	12,00
Sindang Danau	–	–	16,20	2,40
Sungai Are	–	–	52,80	4,00
Ogan Komering Ulu Selatan	203,40	1 961,78	712,20	408,45

Lanjutan Tabel/Continued Table 5.2.2

Kecamatan Subdistrict	Karet/Rubber		Kopi/Coffee	
	2020	2021	2020	2021
(1)	(6)	(7)	(8)	(9)
Mekakau Ilir	38,50	12,10	5 114,46	6 184,50
Banding Agung	15,40	12,00	3 237,00	2 905,00
Warkuk Ranau Selatan	8,80	10,80	3 357,90	3 894,24
BPR Ranau Tengah	82,50	518,40	2 266,68	8 061,12
Buay Pemaca	492,50	561,44	4 965,48	4 311,12
Simpang	311,30	153,60	723,06	38,00
Buana Pemaca	531,30	2 036,40	1 584,96	1 383,96
Muaradua	314,60	348,00	516,36	497,25
Buay Rawan	337,70	129,80	1 499,16	716,82
Buay Sandang Aji	276,10	276,10	2 198,04	3 680,82
Tiga Dihaji	166,10	44,00	2 001,48	2 435,16
Buay Runjung	368,50	476,00	1 864,98	1 847,52
Runjung Agung	162,80	411,40	1 600,56	2 457,00
Kisam Tinggi	48,40	332,80	4 505,28	6 000,00
Muaradua Kisam	62,70	264,00	3 974,10	4 404,20
Kisam Ilir	169,40	53,90	2 265,12	3 226,08
Pulau Beringin	19,80	21,78	4 362,54	4 382,04
Sindang Danau	39,60	–	2 368,08	4 680,72
Sungai Are	35,20	19,80	2 449,20	1 358,00
Ogan Komering Ulu Selatan	3 481,20	5 682,32	50 854,44	62 463,55

Lanjutan Tabel/Continued Table 5.2.2

Kecamatan Subdistrict	Kakao/Cocoa		Lada/Pepper	
	2020	2021	2020	2021
(1)	(10)	(11)	(12)	(13)
Mekakau Ilir	6,60	122,40	147,05	434,35
Banding Agung	4,80	4,80	351,05	351,05
Warkuk Ranau Selatan	26,40	26,40	134,30	157,25
BPR Ranau Tengah	74,40	9,00	171,70	107,95
Buay Pemaca	25,20	25,20	374,00	257,54
Simpang	36,60	36,60	89,25	89,25
Buana Pemaca	18,00	2,40	313,65	174,25
Muaradua	33,00	33,00	48,45	48,45
Buay Rawan	37,80	7,80	102,85	13,60
Buay Sandang Aji	55,80	55,80	146,20	146,20
Tiga Dihaji	54,00	21,60	224,40	205,92
Buay Runjung	55,20	58,20	74,80	72,00
Runjung Agung	17,40	–	136,00	211,65
Kisam Tinggi	20,40	11,70	123,25	84,00
Muaradua Kisam	12,60	36,60	38,25	11,05
Kisam Ilir	42,00	0,60	46,75	43,35
Pulau Beringin	21,00	20,65	83,30	81,34
Sindang Danau	6,00	–	60,35	174,60
Sungai Are	7,20	4,00	84,15	59,40
Ogan Komering Ulu Selatan	554,40	476,75	2 749,75	2723,20

Lanjutan Tabel/Continued Table 5.2.2

Kecamatan Subdistrict	Cengkeh/Clove		Aren/Sugar Palm	
	2020	2021	2020	2021
(1)	(14)	(15)	(16)	(17)
Mekakau Ilir	2,00	2,00	0,45	0,90
Banding Agung	–	1,20	6,75	4,50
Warkuk Ranau Selatan	4,80	5,20	7,20	7,20
BPR Ranau Tengah	1,60	5,00	8,10	3,60
Buay Pemaca	1,60	1,60	9,00	7,20
Simpang	2,40	2,40	7,20	7,20
Buana Pemaca	2,40	2,00	7,20	4,50
Muaradua	2,80	2,40	8,10	8,10
Buay Rawan	1,20	–	6,30	1,35
Buay Sandang Aji	2,00	2,0	9,45	9,45
Tiga Dihaji	2,40	2,46	8,55	8,36
Buay Runjung	–	–	9,90	11,70
Runjung Agung	–	–	3,15	0,30
Kisam Tinggi	2,40	9,20	4,95	3,15
Muaradua Kisam	2,00	18,00	2,25	12,60
Kisam Ilir	3,20	3,20	6,75	1,35
Pulau Beringin	9,20	9,88	5,85	5,72
Sindang Danau	4,00	2,00	7,65	–
Sungai Are	2,40	1,20	8,55	2,00
Ogan Komering Ulu Selatan	46,40	69,74	127,35	99,18

Sumber/Source: Dinas Pertanian Kabupaten Ogan Komering Ulu Selatan/ Agriculture Office of Ogan Komering Ulu Selatan Regency

5.3 TANAMAN PANGAN FOOD CROPS

Tabel 5.3.1 **Luas Penggunaan Lahan Menurut Kecamatan di Kabupaten Ogan Komering Ulu Selatan (ha), 2021**
Table 5.3.1 **Area of Land Using by Subdistrict in Ogan Komering Ulu Selatan Regency (ha), 2021**

Kecamatan Subdistrict	Sawah Wetland	Pertanian Bukan Sawah Non-Wetland Agriculture	Bukan Pertanian Non Agriculture
(1)	(2)	(3)	(4)
Mekakau Ilir	670	25 154	291
Banding Agung	453	26 735	450
Warkuk Ranau Selatan	623	11 505	11 820
BPR Ranau Tengah	1 249	33 301	770
Buay Pemaca	1 464	46 856	23 132
Simpang	545	31 408	2 276
Buana Pemaca	536	18 074	400
Muaradua	927	17 446	7 822
Buay Rawan	345	11 781	4 574
Buay Sandang Aji	936	42 695	1 369
Tiga Dihaji	776	14 219	350
Buay Runjung	1 715	14 519	885
Runjung Agung	825	14 598	318
Kisam Tinggi	921	40 341	438
Muaradua Kisam	2 133	17 047	2 800
Kisam Ilir	592	11 023	1 987
Pulau Beringin	917	45 099	1 635
Sindang Danau	946	18 652	1 402
Sungai Are	332	28 957	360
Ogan Komering Ulu Selatan	16 905	469 410	63 079

Sumber/Source: Dinas Pertanian Kabupaten Ogan Komering Ulu Selatan/ Agriculture Office of Ogan Komering Ulu Selatan Regency

Tabel
Table 5.3.2

Luas Lahan Sawah Menurut Kecamatan dan Jenis Pengairan di Kabupaten Ogan Komering Ulu Selatan (ha), 2021
Area of Wetland by Subdistrict and Type of Irrigation in Ogan Komering Ulu Selatan Regency (ha), 2021

Kecamatan Subdistrict	Irigasi Irrigation	Non Irigasi Non Irrigation	Jumlah Total
(1)	(2)	(3)	(4)
Mekakau Ilir	670	–	670
Banding Agung	453	–	453
Warkuk Ranau Selatan	568	55	623
BPR Ranau Tengah	1 249	–	1 249
Buay Pemaca	1 298	166	1 464
Simpang	–	545	545
Buana Pemaca	460	76	536
Muaradua	837	90	927
Buay Rawan	295	50	345
Buay Sandang Aji	789	147	936
Tiga Dihaji	726	50	776
Buay Runjung	1 715	–	1 715
Runjung Agung	825	–	825
Kisam Tinggi	921	–	921
Muaradua Kisam	2 114	19	2 133
Kisam Ilir	592	–	592
Pulau Beringin	917	–	917
Sindang Danau	946	–	946
Sungai Are	332	–	332
Ogan Komering Ulu Selatan	15 707	1 198	16 905

Sumber/Source: Dinas Pertanian Kabupaten Ogan Komering Ulu Selatan/ Agriculture Office of Ogan Komering Ulu Selatan Regency

Tabel
Table 5.3.3**Luas Lahan Bukan Sawah Menurut Kecamatan dan Jenis Lahan di Kabupaten Ogan Komering Ulu Selatan (ha), 2021****Area of Non-Wetland by Subdistrict and Type of Land in Ogan Komering Ulu Selatan Regency (ha), 2021**

Kecamatan <i>Subdistrict</i>	Tegal/Kebun <i>Dry Field/Garden</i>	Ladang/Huma <i>Shifting Cultivation</i>	Sementara Tidak Diusahakan <i>Temporarily Unused</i>
(1)	(2)	(3)	(4)
Mekakau Ilir	2 285	100	3 500
Banding Agung	1 500	1 400	2 580
Warkuk Ranau Selatan	2 002	–	475
BPR Ranau Tengah	1 384	500	3 800
Buay Pemaca	3 015	1 005	525
Simpang	1 285	2 459	90
Buana Pemaca	43	4 215	12 386
Muaradua	6 071	3 470	1 198
Buay Rawan	1 468	4 195	1 589
Buay Sandang Aji	823	2 275	4 750
Tiga Dihaji	185	250	3 030
Buay Runjung	–	300	225
Runjung Agung	8 544	1 334	156
Kisam Tinggi	300	250	2 845
Muaradua Kisam	1 130	1 450	2 500
Kisam Ilir	438	180	25
Pulau Beringin	450	–	3 980
Sindang Danau	479	408	5 116
Sungai Are	5 910	400	4 800
Ogan Komering Ulu Selatan	37 312	24 191	53 570

Sumber/Sources: Dinas Pertanian Kabupaten Ogan Komering Ulu Selatan/ Agriculture Office of Ogan Komering Ulu Selatan Regency

Tabel 5.3.4 **Luas Panen Padi Sawah dan Ladang Menurut Kecamatan di Kabupaten Ogan Komering Ulu Selatan (ha), 2021**
Table 5.3.4 **Harvested Area of Wetland and Dryland Paddy by Subdistrict in Ogan Komering Ulu Selatan Regency (ha), 2021**

Kecamatan Subdistrict	Padi Sawah Wtland Paddy	Padi Ladang Dryland Paddy
(1)	(2)	(3)
Mekakau Ilir	1 561	75
Banding Agung	906	25
Warkuk Ranau Selatan	1 162	100
BPR Ranau Tengah	2 767	75
Buay Pemaca	3 342	350
Simpang	1 235	195
Buana Pemaca	1 377	1 175
Muaradua	1 963	825
Buay Rawan	952	290
Buay Sandang Aji	2 104	335
Tiga Dihaji	1 497	623
Buay Runjung	3 935	275
Runjung Agung	1 790	500
Kisam Tinggi	1 955	75
Muaradua Kisam	4 855	50
Kisam Ilir	1 244	50
Pulau Beringin	2 097	–
Sindang Danau	2 099	–
Sungai Are	735	175
Ogan Komering Ulu Selatan	37 576	5 193

Sumber/Source: Dinas Pertanian Kabupaten Ogan Komering Ulu Selatan/ Agriculture Office of Ogan Komering Ulu Selatan Regency

Tabel
Table 5.3.5**Luas Panen Tanaman Palawija Menurut Kecamatan dan Jenis Tanaman di Kabupaten Ogan Komering Ulu Selatan (ha), 2021***Harvested Area of Crops Plant by Subdistrict and Type of Crops in Ogan Komering Ulu Selatan Regency (ha), 2021*

Kecamatan Subdistrict	Jagung Maize	Kedelai Soybean	Kacang Tanah Peanut
(1)	(2)	(3)	(4)
Mekakau Ilir	204,5	–	5,0
Banding Agung	52,0	–	10,0
Warkuk Ranau Selatan	228,0	–	–
BPR Ranau Tengah	140,0	–	–
Buay Pemaca	10 591,0	–	–
Simpang	9 315,0	–	–
Buana Pemaca	14 346,0	–	–
Muaradua	6 460,0	–	12,0
Buay Rawan	4 794,0	–	3,0
Buay Sandang Aji	2 641,0	–	15,0
Tiga Dihaji	2 414,0	–	–
Buay Runjung	2 905,0	–	2,0
Runjung Agung	432,0	–	–
Kisam Tinggi	975,0	–	3,0
Muaradua Kisam	400,0	–	–
Kisam Ilir	1 054,0	–	12,0
Pulau Beringin	105,0	–	6,0
Sindang Danau	5,0	–	1,0
Sungai Are	155,0	–	8,0
Ogan Komering Ulu Selatan	57 216,5	0	77,0

Lanjutan Tabel/*Continued Table 5.3.5*

Kecamatan <i>Subdistrict</i>	Kacang Hijau <i>Mung Bean</i>	Ubi Kayu <i>Cassava</i>	Ubi Jalar <i>Sweet Potato</i>
(1)	(5)	(6)	(7)
Mekakau Ilir	–	–	–
Banding Agung	–	–	3,0
Warkuk Ranau Selatan	–	20,0	–
BPR Ranau Tengah	–	–	–
Buay Pemaca	–	–	–
Simpang	–	–	1,0
Buana Pemaca	–	–	–
Muaradua	–	13,0	–
Buay Rawan	–	2,5	1,0
Buay Sandang Aji	–	–	–
Tiga Dihaji	–	–	–
Buay Runjung	–	–	–
Runjung Agung	–	–	–
Kisam Tinggi	–	4,0	2,0
Muaradua Kisam	–	–	–
Kisam Ilir	–	3,0	3,0
Pulau Beringin	–	–	–
Sindang Danau	–	1,0	–
Sungai Are	–	1,5	1,0
Ogan Komering Ulu Selatan	0	45,0	11,0

Sumber/*Source*: Dinas Pertanian Kabupaten Ogan Komering Ulu Selatan/ *Agriculture Office of Ogan Komering Ulu Selatan Regency*

5.4 KEHUTANAN FORESTRY

Tabel 5.4.1 **Luas Kawasan Hutan di Kabupaten Ogan Komering Ulu Selatan (ha), 2020 dan 2021**
Extent of Forest Area in Ogan Komering Ulu Selatan Regency (ha), 2020 and 2021

Jenis Hutan <i>Type of Forest</i>	2020	2021
(1)	(3)	(4)
Taman Nasional/ <i>National Park</i>	0,00	0,00
Taman Wisata Alam/ <i>Nature Park</i>	0,00	0,00
Taman Hutan Rakyat/ <i>Community Forest Park</i>	0,00	0,00
Cagar Alam/ <i>Nature Preserve</i>	0,00	0,00
Suaka Margasatwa/ <i>Wildlife Reserve</i>	44 995,58	44 995,58
Hutan Lindung/ <i>Protection Forest</i>	128 034,38	125 924,77
Hutan Produksi Terbatas/ <i>Limited Production Forest</i>	10 238,81	10 238,82
Hutan Produksi Tetap/ <i>Permanent Production Forest</i>	17 845,15	17 845,18
Hutan Produksi yang Dapat Dikonversi/ <i>Convertible Production Forest</i>	0,00	0,00
Jumlah Kawasan Hutan/<i>Total Forest Area</i>	201 113,92	199 004,35

Sumber/*Source*: UPT Dinas Kehutanan Kabupaten Ogan Komering Ulu Selatan/*Technical Unit of Forestry Office of Ogan Komering Ulu Selatan Regency*

**5.5 PETERNAKAN
ANIMAL HUSBANDRY**

Tabel 5.5.1 Populasi Ternak Menurut Kecamatan dan Jenis Ternak di Kabupaten Ogan Komering Ulu Selatan (ekor), 2021
Livestock Population by Subdistrict and Kind of Livestock in Ogan Komering Ulu Selatan Regency (heads), 2021

Kecamatan Subdistrict	Sapi Cow	Kerbau Buffalo	Kuda Horse	Kambing Goat	Domba Sheep	Babi Pig
(1)	(2)	(3)	(4)	(5)	(6)	(7)
Mekakau Ilir	1 143	15	–	1 455	–	–
Banding Agung	945	–	–	6 502	25	–
Warkuk Ranau Selatan	1 114	75	7	9 005	–	–
BPR Ranau Tengah	1 573	39	–	1 696	–	–
Buay Pemaca	1 555	–	–	1 744	–	–
Simpang	1 205	4	–	961	–	92
Buana Pemaca	650	1	–	686	–	–
Muaradua	1 909	–	–	656	–	–
Buay Rawan	1 686	–	–	1 303	–	43
Buay Sandang Aji	762	4	–	682	–	–
Tiga Dihaji	248	–	–	469	–	–
Buay Runjung	766	–	–	2 416	–	–
Runjung Agung	1 043	23	–	899	–	–
Kisam Tinggi	85	12	–	4 207	–	–
Muaradua Kisam	517	70	–	2 599	22	–
Kisam Ilir	128	–	–	437	–	–
Pulau Beringin	1 313	34	–	2 222	–	–
Sindang Danau	100	52	–	1 749	–	–
Sungai Are	4	–	–	2 331	–	–
Ogan Komering Ulu Selatan	16 746	329	7	42 019	47	135

Sumber/Source: Dinas Perikanan dan Peternakan Kabupaten Ogan Komering Ulu Selatan/ Fisheries and Livestock Office of Ogan Komering Ulu Selatan Regency

Tabel
Table 5.5.2**Populasi Unggas Menurut Kecamatan dan Jenis Unggas di Kabupaten Ogan Komering Ulu Selatan (ekor), 2021**
Poultry Population by Subdistrict and Kind of Poultry in Ogan Komering Ulu Selatan Regency (heads), 2021

Kecamatan Subdistrict	Ayam Kampung Native Chicken	Ayam Ras Pedigree Fowl	Itik/Itik Manila Duck/Manila Duck
(1)	(2)	(3)	(4)
Mekakau Ilir	38 465	–	674
Banding Agung	43 034	64 000	384
Warkuk Ranau Selatan	22 013	–	711
BPR Ranau Tengah	39 126	500	–
Buay Pemaca	49 325	–	160
Simpang	68 964	25 000	956
Buana Pemaca	32 837	550 000	313
Muaradua	68 765	175 000	730
Buay Rawan	55 164	–	581
Buay Sandang Aji	58 493	–	489
Tiga Dihaji	59 789	500	251
Buay Runjung	55 172	–	520
Runjung Agung	41 787	–	383
Kisam Tinggi	55 395	–	1 143
Muaradua Kisam	39 435	–	336
Kisam Ilir	115 365	–	514
Pulau Beringin	46 286	–	433
Sindang Danau	58 290	–	863
Sungai Are	52 095	–	475
Ogan Komering Ulu Selatan	999 795	815 000	9 914

Sumber/Source: Dinas Perikanan dan Peternakan Kabupaten Ogan Komering Ulu Selatan/ Fisheries and Livestock Office of Ogan Komering Ulu Selatan Regency

Tabel 5.5.3 Jumlah Ternak yang Dipotong Menurut Jenis Ternak di Kabupaten Ogan Komering Ulu Selatan (ekor), 2018–2021
Livestock Slaughtered by Kind of Livestock in Ogan Komering Ulu Selatan Regency (heads), 2018–2021

Jenis Ternak Kind of Livestock	2018	2019	2020	2021
(1)	(2)	(3)	(4)	(5)
Sapi Perah/ <i>Dairy Cows</i>	–	–	–	–
Sapi Potong/ <i>Beef Cattle</i>	720	268	835	900
Kerbau/ <i>Buffalo</i>	5	–	13	25
Kuda/ <i>Horse</i>	–	–	–	–
Kambing/ <i>Goat</i>	2 721	1 945	2 500	3 000
Domba/ <i>Sheep</i>	–	–	–	–
Babi/ <i>Pig</i>	–	–	–	–
Ayam Buras/ <i>Free-Range Chicken</i>	55 560	60 000	65 000	150 000
Ayam Pedaging/ <i>Broiler</i>	800 000	880 000	750 000	800 000
Ayam Petelur/ <i>Layer</i>	180 000	144 000	11 000	14 500
Itik/ <i>Duck</i>	5 500	72 000	16 500	18 000

Sumber/*Source*: Dinas Perikanan dan Peternakan Kabupaten Ogan Komering Ulu Selatan/ *Fisheries and Livestock Office of Ogan Komering Ulu Selatan Regency*

Tabel
Table 5.5.4**Produksi Daging Ternak Menurut Jenis Ternak di
Kabupaten Ogan Komering Ulu Selatan (ton), 2019 –
2021**
*Meat Production by Kind of Livestock in Ogan Komering Ulu
Selatan Regency (ton), 2019 – 2021*

Jenis Ternak <i>Kind of Livestock</i>	2019	2020	2021
(1)	(3)	(4)	(5)
Sapi Perah/ <i>Dairy Cows</i>	–	–	–
Sapi Potong/ <i>Beef Cattle</i>	50,0	55,0	65,0
Kerbau/ <i>Buffalo</i>	–	1,0	1,9
Kuda/ <i>Horse</i>	–	–	–
Kambing/ <i>Goat</i>	25,0	26,0	30,0
Domba/ <i>Sheep</i>	–	–	–
Babi/ <i>Pig</i>	–	–	–
Ayam Buras/ <i>Free-Range Chicken</i>	42,0	45,0	210,0
Ayam Pedaging/ <i>Broiler</i>	1 144,0	1 200,0	1 280,0
Ayam Petelur/ <i>Layer</i>	129,6	13,6	192,0
Itik/ <i>Duck</i>	50,4	30,2	23,2

Sumber/*Source*: Dinas Perikanan dan Peternakan Kabupaten Ogan Komering Ulu Selatan/ *Fisheries and Livestock Office of Ogan Komering Ulu Selatan Regency*

Tabel 5.5.5 **Produksi Telur Unggas Menurut Jenis Unggas di Kabupaten Ogan Komering Ulu Selatan (ton), 2019 – 2021**
Table 5.5.5 **Egg Production by Kind of Poultry in Ogan Komering Ulu Selatan Regency (ton), 2019 – 2021**

Jenis Unggas Kind of Poultry	2019	2020	2021
(1)	(3)	(4)	(5)
Ayam Buras/Free-Range Chicken	162,5	165,0	250,0
Ayam Petelur/Layer	1 146,8	440,0	532,4
Itik/Duck	547,5	179,0	225,0

Sumber/Source: Dinas Perikanan dan Peternakan Kabupaten Ogan Komering Ulu Selatan/ Fisheries and Livestock Office of Ogan Komering Ulu Selatan Regency

5.6 PERIKANAN FISHERY

Tabel 5.6.1 **Jumlah Rumah Tangga Perikanan Tangkap Menurut Kecamatan di Kabupaten Ogan Komering Ulu Selatan, 2020–2021**
Number of Fish Capture Households by Subdistrict in Ogan Komering Ulu Selatan Regency, 2020–2021

Kecamatan Subdistrict	2020	2021
(1)	(3)	(4)
Mekakau Ilir	4	4
Banding Agung	89	89
Warkuk Ranau Selatan	189	189
BPR Ranau Tengah	55	55
Buay Pemaca	8	8
Simpang	6	6
Buana Pemaca	12	12
Muaradua	10	10
Buay Rawan	7	7
Buay Sandang Aji	15	15
Tiga Dihaji	16	16
Buay Runjung	12	12
Runjung Agung	15	15
Kisam Tinggi	9	9
Muaradua Kisam	5	5
Kisam Ilir	4	4
Pulau Beringin	5	5
Sindang Danau	25	25
Sungai Are	2	2
Ogan Komering Ulu Selatan	488	488

Sumber/Source: Dinas Perikanan dan Peternakan Kabupaten Ogan Komering Ulu Selatan/ Fisheries and Livestock Office of Ogan Komering Ulu Selatan Regency

Tabel
Table 5.6.1

Jumlah Rumah Tangga Perikanan Budidaya Menurut Kecamatan di Kabupaten Ogan Komering Ulu Selatan, 2021
Number of Aquaculture Households by Subdistrict in Ogan Komering Ulu Selatan Regency, 2021

Kecamatan Subdistrict	Sistem Pen Pensystem	Kolam Air Tawar Fresh Water Pound	Kolam Air Deras Swift Water Pound	Keramba Jaring Apung Floating Cage Net	Mina Padi Paddy Field
(1)	(2)	(3)	(4)	(5)	(6)
Mekakau Ilir	–	9	–	–	–
Banding Agung	–	9	–	–	–
Warkuk Ranau Selatan	–	6	–	–	–
BPR Ranau Tengah	–	8	–	–	–
Buay Pemaca	–	15	–	–	–
Simpang	–	6	–	–	–
Buana Pemaca	–	6	–	–	–
Muaradua	–	14	–	–	–
Buay Rawan	–	9	–	–	–
Buay Sandang Aji	–	14	–	–	–
Tiga Dihaji	–	13	–	–	–
Buay Runjung	–	11	–	–	–
Runjung Agung	–	7	–	–	–
Kisam Tinggi	–	12	–	–	–
Muaradua Kisam	–	6	–	–	–
Kisam Ilir	–	6	–	–	–
Pulau Beringin	–	6	–	–	–
Sindang Danau	–	6	–	–	–
Sungai Are	–	6	–	–	–
Ogan Komering Ulu Selatan	0	169	0	0	0

Sumber/Source: Dinas Perikanan dan Peternakan Kabupaten Ogan Komering Ulu Selatan/ Fisheries and Livestock Office of Ogan Komering Ulu Selatan Regency

Tabel
Table 5.6.2**Luas Areal Perikanan Budidaya Menurut Kecamatan di Kabupaten Ogan Komering Ulu Selatan (ha), 2021**
Total Area of Aquaculture by Subdistrict in Ogan Komering Ulu Selatan Regency (ha), 2021

Kecamatan Subdistrict	Sistem Pen Pensystem	Kolam Air Tawar Fresh Water Pound	Kolam Air Deras Swift Water Pound	Keramba Jaring Apung Floating Cage Net	Mina Padi Paddy Field
(1)	(2)	(3)	(4)	(5)	(6)
Mekakau Ilir	–	98	–	–	–
Banding Agung	–	96	–	–	–
Warkuk Ranau Selatan	–	65	–	–	–
BPR Ranau Tengah	–	85	–	–	–
Buay Pemaca	–	145	–	–	–
Simpang	–	55	–	–	–
Buana Pemaca	–	64	–	–	–
Muaradua	–	155	–	–	–
Buay Rawan	–	144	–	–	–
Buay Sandang Aji	–	84	–	–	–
Tiga Dihaji	–	144	–	–	–
Buay Runjung	–	130	–	–	–
Runjung Agung	–	115	–	–	–
Kisam Tinggi	–	71	–	–	–
Muaradua Kisam	–	128	–	–	–
Kisam Ilir	–	65	–	–	–
Pulau Beringin	–	66	–	–	–
Sindang Danau	–	63	–	–	–
Sungai Are	–	64	–	–	–
Ogan Komering Ulu Selatan	0	1 837	0	0	0

Sumber/Source: Dinas Perikanan dan Peternakan Kabupaten Ogan Komering Ulu Selatan/ Fisheries and Livestock Office of Ogan Komering Ulu Selatan Regency

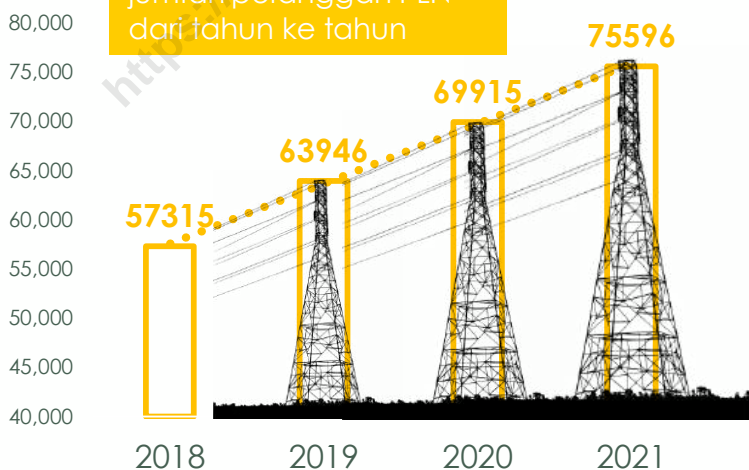
6

Industri, Pertambangan, dan Energi



Sepanjang tahun 2021, **76,67%** air terdistribusi dengan nilai sekitar **7,46 miliar** rupiah

Terus terjadi peningkatan jumlah pelanggan PLN dari tahun ke tahun



PENJELASAN TEKNIS

1. Pengumpulan data industri besar dan sedang dilakukan melalui Survei Industri Besar dan Sedang yang dilaksanakan setiap tahun secara lengkap (sensus) sejak tahun 1975. Survei Industri Besar dan Sedang mencakup semua perusahaan industri yang mempunyai tenaga kerja 20 orang atau lebih dengan menggunakan kuesioner II A.
2. Klasifikasi industri yang digunakan dalam survei ini berdasar kepada Klasifikasi Baku Lapangan Usaha Indonesia (KBLI). KBLI adalah klasifikasi lapangan usaha yang berdasar kepada International Standard Industrial Classification of All Economic Activities (ISIC) revisi 4 yang telah disesuaikan dengan kondisi Indonesia.
3. Industri manufaktur adalah suatu kegiatan ekonomi yang melakukan kegiatan mengubah suatu barang dasar secara mekanis, kimia, atau dengan tangan sehingga menjadi barang jadi/setengah jadi, dan atau barang yang kurang nilainya menjadi barang yang lebih tinggi nilainya, dan sifatnya lebih dekat kepada pemakai akhir. Termasuk dalam kegiatan ini adalah jasa industri dan pekerjaan perakitan.

TECHNICAL NOTES

1. *Data collection of large and medium scale manufacturing is conducted through The Large and Medium Manufacturing Establishment Survey that has been done annually for all industries (census) since 1975. Large and Medium Manufacturing Establishment Survey covers all manufactures/industries with 20 workers or more by questionnaire II A.*
2. *The industrial classification adopted in this survey refers to the Klasifikasi Baku Lapangan Usaha Indonesia (KBLI). KBLI is classification of economic activities based on the International Standard Industrial Classification of All Economic Activities (ISIC rev 4) that has been modified according to the local condition in Indonesia.*
3. *Manufacturing industry is defined as an economic activity processing basic goods mechanically, chemicals or manually into final or intermediate goods. It is also defined as processing of lower value goods into higher value goods as final or intermediate products. The activities also include services for manufacturing and assembling.*

4. Jasa industri adalah kegiatan industri yang melayani keperluan pihak lain. Pada kegiatan ini bahan baku disediakan oleh pihak lain sedangkan pihak pengolah hanya melakukan pengolahannya dengan mendapat imbalan sebagai balas jasa (upah maklon).
 5. Perusahaan atau usaha industri adalah suatu unit (kesatuan) usaha yang melakukan kegiatan ekonomi, bertujuan menghasilkan barang atau jasa, terletak pada suatu bangunan atau lokasi tertentu, dan mempunyai catatan administrasi tersendiri mengenai produksi dan struktur biaya serta ada seorang atau lebih yang bertanggung jawab atas usaha tersebut.
 6. Industri manufaktur dikelompokkan ke dalam 4 golongan berdasarkan banyaknya pekerja, yaitu: industri besar (100 orang pekerja atau lebih), industri sedang/menengah (20–99 orang pekerja), industri kecil (5–19 orang pekerja), dan industri mikro (1–4 orang pekerja).
 7. Daya listrik terpasang adalah total daya dari seluruh mesin pembangkit listrik yang dioperasikan.
 8. Produksi listrik adalah jumlah listrik yang dibangkitkan oleh seluruh mesin pembangkit listrik
4. *Services for manufacturing is defined as a manufacturing activity which serving other manufacturing establishments. In this case, raw materials are supplied by others while the workers are paid as a compensation for processing raw materials.*
 5. *A manufacturing establishment is defined as a production unit engaged in economic activity, producing goods or services, located in a building or in a certain location, keeping a business record concerning the production and cost structure, and having a person or more that are responsible to those activities.*
 6. *Manufacturing industries are categorized into four groups, based on the number of employees: large scale manufacturing (100 employees or more), medium scale manufacturing (20–99 employees), small scale manufacturing (5–19 employees), and micro industry (1–4 employees).*
 7. *Installed electricity power is the total power of all operated power plants machines.*
 8. *Electricity production is the amount of electricity generated by all power plant engine in watt hours standard*

dan dinyatakan dalam satuan *watt hours* unit.

- | | |
|---|---|
| <p>9. Jumlah listrik/gas/air bersih yang terjual/didistribusikan adalah banyaknya listrik/gas/air bersih yang disalurkan kepada para pelanggan.</p> | <p>9. <i>Sold/distributed electricity/gas/cleaned water is total electricity/gas/cleaned water distributed to customers.</i></p> |
| <p>10. Pelanggan adalah individu atau kelompok, baik rumah tangga, perusahaan atau institusi non profit yang membeli air bersih dari perusahaan air bersih.</p> | <p>10. <i>Customers are individuals or groups, whether household, company or non-profit institutions that buy water supply from water supply establishment.</i></p> |
| <p>11. Air disalurkan adalah volume air bersih dari perusahaan air bersih.</p> | <p>11. <i>Distributed water is the volume of water supply from water supply establishment.</i></p> |

ULASAN**DESCRIPTION****Industri**

Pada tahun 2021, di Kabupaten Ogan Komering Ulu Selatan terdapat 696 usaha industri yang meliputi berbagai kelompok industri. Jumlah usaha yang bergerak dalam kelompok industri makanan memiliki jumlah terbesar yaitu 275 usaha atau 39,51 persen dari seluruh usaha yang ada. Sementara itu, jumlah tenaga kerja di sektor industri adalah 1.453 orang tenaga kerja.

Pada tahun 2021, terdapat 940 unit industri kecil/rumah tangga yang tersebar di seluruh kecamatan. Industri kecil/rumah tangga ini menyerap tenaga kerja sebanyak 2.469 orang tenaga kerja. Jumlah industri kecil/rumah tangga terbanyak berada di Kecamatan Muaradua yaitu 181 unit industri, dengan tenaga kerja sebanyak 555 orang.

Enegi

Penyaluran listrik di wilayah Kabupaten Ogan Komering Ulu Selatan ditangani oleh PT. PLN (Persero) Unit Layanan Pelanggan Muaradua. Pada tahun 2021, jumlah daya terpasang sebesar 70.710.600 VA dengan produksi listrik sebesar 92.554.743 KWh. Jumlah pendapatan dari tenaga listrik yang terjual pada tahun 2021 adalah sekitar 71,39 miliar rupiah. Sementara, jumlah pelanggan listrik pada tahun 2021 sebanyak 75.596 pelanggan, yang

Manufacturing

In the year 2021, in Ogan Komering Ulu Selatan Regency there were 696 industrial businesses covering various industrial groups. The number of establishments engaged in food industry group has the largest number of 275 establishments or 39,51 percent of all existing establishments. Meanwhile, the number of workers in industrial sector was 280 workers.

In 2021, there were 940 units of small scale/home industries spread throughout all subdistricts. This small scale/home industries employed 2.469 workers. The largest number of small scale/home industries was in Muaradua Subdistrict, namely 181 industrial units, with a workforce of 555 workers.

Energy

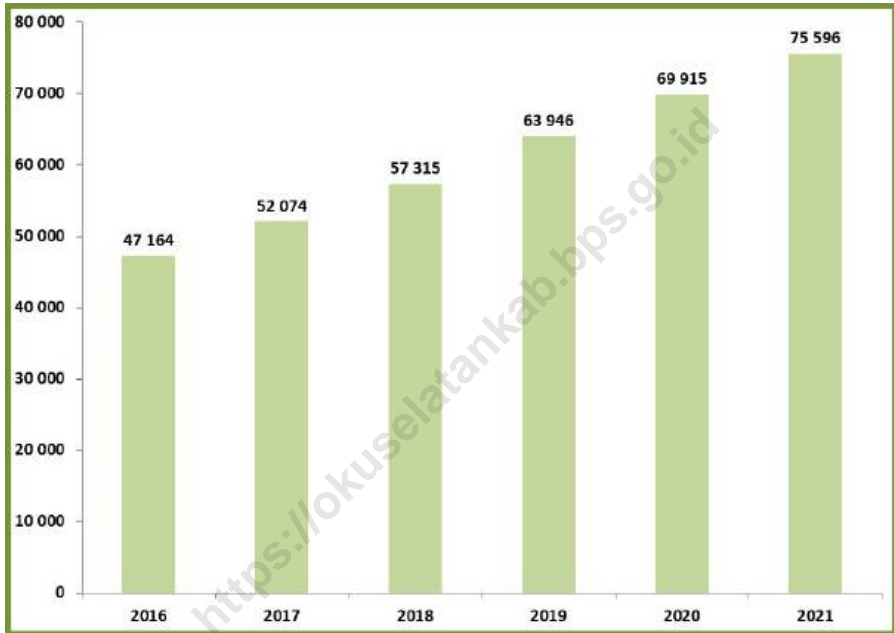
Electricity distribution in Ogan Komering Ulu Regency area is handled by State Electricity Company, Customer Service Unit of Muaradua. In 2021, the amount of installed electricity power was 70.710.600 VA with electricity production of 92.554.743 KWh. Total revenues from electricity sold in 2021 were about 71,39 billion rupiahs. While the number of electricity customers in 2021 was 75.596 customers, dominated by 72.676 household customers.

didominasi oleh pelanggan rumah tangga sebanyak 72.676 pelanggan.

Di sisi lain, jumlah pelanggan air di Kabupaten Ogan Komering Ulu Selatan pada tahun 2021 mencapai 8.844 pelanggan. Jumlah air yang didistribusikan oleh Perusahaan Daerah Air Minum (PDAM) Muaradua sepanjang tahun 2021 adalah 1.791.927 m³, dengan nilai produksi mencapai sekitar 7,46 miliar rupiah.

On the other side, the number of water customers in Ogan Komering Ulu Selatan Regency in 2021 reached 8.844 customers. The number of distributed water by Regional Water Supply Establishment of Muaradua during 2021 was 1.791.927 m³, with total values of production about 7,46 billion rupiahs.

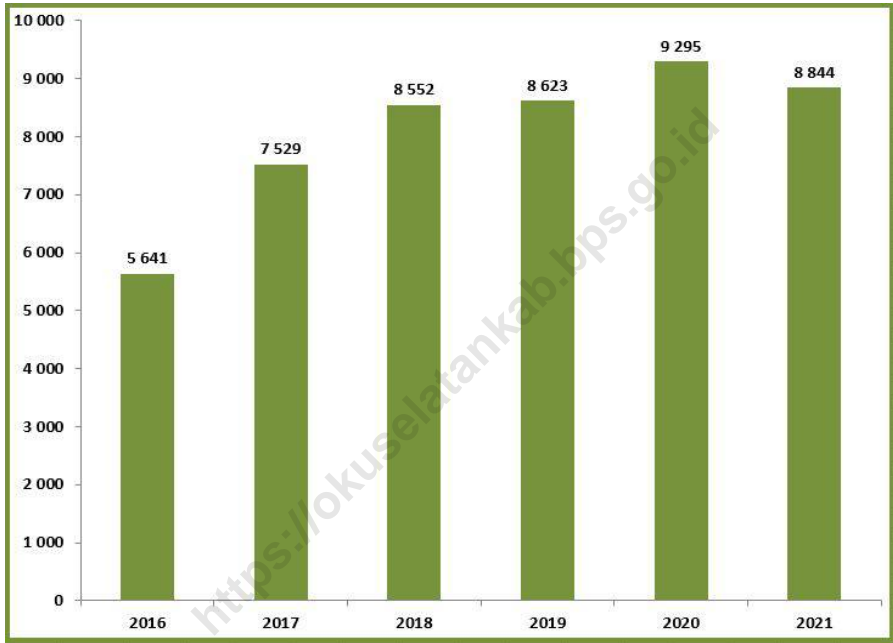
Gambar 6.1 Jumlah Pelanggan Listrik di Kabupaten Ogan Komering Ulu Selatan, 2016–2021
Figures 6.1 Number of Electricity Customers in Ogan Komering Ulu Selatan Regency, 2016–2021



Sumber/Source : PLN Unit Layanan Pelanggan Muaradua/ State Electricity Company, Customer Service Unit of Muaradua

Gambar
Figures 6.2

Jumlah Pelanggan Air di Kabupaten Ogan Komering Ulu Selatan, 2016–2021
Number of Electricity Customers in Ogan Komering Ulu Selatan Regency, 2017–2021



Sumber/Source: Perusahaan Daerah Air Minum (PDAM) Muaradua/ Water Supply Establishment of Muaradua

Tabel
Table 6.1**Daya Terpasang, Produksi, dan Distribusi Listrik PT. PLN (Persero) pada Cabang/Ranting PLN Menurut Kecamatan di Kabupaten Ogan Komering Ulu Selatan, 2020**
Installed Electricity Power, Production, and Distribution of PT. PLN (Persero) at PLN Branch by Subdistrict in Ogan Komering Ulu Selatan Regency, 2020

Kecamatan Subdistrict	Daya Terpasang Installed Electricity Power (KW)	Produksi Listrik Electricity Production (KWh)	Listrik Terjual Electricity Sold (KWh)	Dipakai Sendiri Own Used (KWh)	Susut/ Hilang Shrinkage/ Lost (KWh)
(1)	(2)	(3)	(4)	(5)	(6)
Mekakau Ilir
Banding Agung
Warkuk Ranau Selatan
BPR Ranau Tengah
Buay Pemaca
Simpang
Buana Pemaca
Muaradua
Buay Rawan
Buay Sandang Aji
Tiga Dihaji
Buay Runjung
Runjung Agung
Kisam Tinggi
Muaradua Kisam
Kisam Ilir
Pulau Beringin
Sindang Danau
Sungai Are
Ogan Komering Ulu Selatan	70 710 600	92 554 743	78 724 721	601 004	12 849 238

Sumber/Source: PLN Unit Layanan Pelanggan Muaradua/ State Electricity Company, Customer Service Unit of Muaradua

Tabel
Table 6.2**Jumlah Pelanggan Listrik Menurut Kecamatan di
Kabupaten Ogan Komering Ulu Selatan, 2017–2021**
**Number of Electricity Customers by Subdistrict in Ogan
Komering Ulu Selatan Regency, 2017–2021**

Kecamatan Subdistrict	2017	2018	2019	2020	2021
(1)	(2)	(3)	(4)	(5)	(6)
Mekakau Ilir
Banding Agung
Warkuk Ranau Selatan
BPR Ranau Tengah
Buay Pemaca
Simpang
Buana Pemaca
Muaradua
Buay Rawan
Buay Sandang Aji
Tiga Dihaji
Buay Runjung
Runjung Agung
Kisam Tinggi
Muaradua Kisam
Kisam Ilir
Pulau Beringin
Sindang Danau
Sungai Are
Ogan Komering Ulu Selatan	52 074	57 315	63 946	69 915	75 596

Sumber/Source: PLN Unit Layanan Pelanggan Muaradua/ State Electricity Company, Customer Service Unit of Muaradua

Tabel
Table 6.3**Jumlah Pelanggan dan Air yang Disalurkan Menurut Kecamatan di Kabupaten Ogan Komering Ulu Selatan, 2021**
Number of Customers and Distributed Water by Subdistrict in Ogan Komering Ulu Selatan Regency, 2021

Kecamatan Subdistrict	Pelanggan* Number of Customers*	Air Disalurkan Distributed Water (m ³)	Nilai Value (Rp)
(1)	(2)	(3)	(4)
Mekakau Ilir	–	–	–
Banding Agung	1 102	192 210	560 848 950
Warkuk Ranau Selatan	602	108 300	307 397 121
BPR Ranau Tengah	1 374	238 245	760 219 070
Buay Pemaca	–	–	–
Simpang	–	–	–
Buana Pemaca	–	–	–
Muaradua	4 543	1 031 887	5 213 533 829
Buay Rawan	–	–	–
Buay Sandang Aji	–	–	–
Tiga Dihaji	–	–	–
Buay Runjung	–	–	–
Runjung Agung	–	–	–
Kisam Tinggi	–	–	–
Muaradua Kisam	602	108 530	314 695 886
Kisam Ilir	–	–	–
Pulau Beringin	621	112 755	300 734 065
Sindang Danau	–	–	–
Sungai Are	–	–	–
Ogan Komering Ulu Selatan	8 844	1 791 927	7 457 428 921

Catatan/Notes: Kondisi Desember 2021/Condition in December 2021

Sumber/Source: Perusahaan Daerah Air Minum (PDAM) Muaradua/ Water Supply Establishment of Muaradua

Tabel
Table 6.4**Jumlah dan Nilai Air yang Diproduksi dan Disalurkan Menurut Bulan di Kabupaten Ogan Komering Ulu Selatan, 2021**
Number and Value of Produced and Distributed Water by Month in Ogan Komering Ulu Selatan Regency, 2021

Bulan Month	Air Diproduksi Produced Water (m³)	Air Disalurkan Distributed Water (m³)	Nilai (ribu rupiah) Value (thousand rupiahs)
(1)	(2)	(3)	(4)
Januari/January	255 684	199 430	652 921 796
Februari/February	237 864	189 036	613 752 682
Maret/March	262 632	192 355	606 167 000
April/April	254 160	188 650	638 121 802
Mei/May	241 800	185 070	598 288 587
Juni/June	249 000	202 650	646 483 107
Juli/July	238 080	189 999	609 875 143
Agustus/August	255 440	195 920	626 940 664
September/September	249 000	195 750	615 966 643
Oktober/October	268 460	194 060	625 620 921
November/November	238 990	175 290	567 938 792
Desember/December	273 792	209 839	655 351 784
Jumlah/Total	3 024 902	2 319 249	7 457 428 921

Sumber/Source: Perusahaan Daerah Air Minum (PDAM) Muaradua/ Water Supply Establishment of Muaradua

Tabel
Table 6.5

Daya Terpasang, Produksi, dan Distribusi Listrik PT. PLN (Persero) pada Cabang/Ranting PLN di Kabupaten Ogan Komering Ulu Selatan, 2015–2021
Installed Electricity Power, Production, and Distribution of PT. PLN (Persero) at PLN Branch in Ogan Komering Ulu Selatan Regency, 2015–2021

Tahun Year	Daya Terpasang Installed Electricity Power (VA)	Produksi Listrik Electricity Production (KWh)	Listrik Terjual Electricity Sold (KWh)	Dipakai Sendiri Own Used (KWh)	Susut/ Hilang Shrinkage/ Lost (KWh)
(1)	(2)	(3)	(4)	(5)	(6)
2014	35 443 250	52 147 385	39 531 550	46 933	12 568 902
2015	40 506 600	60 457 708	47 739 479	54 412	16 663 817
2016	42 088 800	62 852 300	46 112 246	56 567	16 683 487
2017	47 199 555	64 947 259	48 263 607	58 453	16 625 199
2018	52 382 650	66 257 498	54 446 345	59 632	11 751 521
2019	58 778 550	71 712 491	63 379 123	64 599	8 333 368
2020	64 874 150	83 545 541	72 532 401	75 258	9 833 940
2021	70 710 600	92 554 743	78 724 721	601 004	12 849 238

Sumber/Source: PLN Unit Layanan Pelanggan Muaradua/ State Electricity Company, Customer Service Unit of Muaradua

Tabel
Table 6.6**Jumlah Pelanggan Listrik Menurut Kategori Pelanggan di
Kabupaten Ogan Komering Ulu Selatan, 2018–2021**
**Number of Electricity Customers by Customers Category in
Ogan Komering Ulu Selatan Regency, 2018–2021**

Kategori Pelanggan <i>Customers Category</i>	2018	2019	2020	2021
(1)	(2)	(3)	(4)	(5)
Rumah Tangga/Residen <i>Household/Resident</i>	55 247	61 626	67 339	72 676
Usaha/Bisnis <i>Establishment/Business</i>	657	686	727	810
Industri <i>Industry</i>	12	14	9	9
Instansi Pemerintah <i>Government Institution</i>	230	262	269	240
Sosial <i>Social</i>	1 169	1 358	1 571	1 806
Lainnya <i>Others</i>	–	–	–	55
Jumlah/Total	57 315	63 946	69 915	75 596

Sumber/Source: PLN Unit Layanan Pelanggan Muaradua/ *State Electricity Company, Customer Service Unit of Muaradua*

Tabel
Table 6.7

Jumlah Pendapatan dari Tenaga Listrik Terjual Menurut Kategori Pelanggan di Kabupaten Ogan Komering Ulu Selatan (Ribu rupiah), 2020–2021
Total Revenues from Sold Electricity by Customers Category in Ogan Komering Ulu Selatan Regency (thousands rupiahs), 2020–2021

Kategori Pelanggan <i>Customers Category</i>	2020	2021
(1)	(4)	(5)
Rumah Tangga/Residen <i>Household/Resident</i>	52 420 701,40	58 656 501,26
Usaha/Bisnis <i>Establishment/Business</i>	6 588 391,99	7 731 102,20
Industri <i>Industry</i>	760 757,59	838 924,74
Instansi Pemerintah <i>Government Institution</i>	2 800 167,44	2 008 763,45
Sosial <i>Social</i>	1 159 983,98	1 388 404,74
Lain-Lain <i>Others</i>	116 479,38	765 837,34
Jumlah/Total	63 846 481,78	71 389 533,73

Sumber/Source: PLN Unit Layanan Pelanggan Muaradua/ State Electricity Company, Customer Service Unit of Muaradua

Tabel
Table 6.8**Jumlah Industri dan Tenaga Kerja Menurut Klasifikasi Industri di Kabupaten Ogan Komering Ulu Selatan, 2021**
Number of Establishments and Employees by Industrial Classification in Ogan Komering Ulu Selatan Regency, 2021

Klasifikasi Industri <i>Classification of Industry</i>		Perusahaan <i>Establishment</i>	Tenaga Kerja <i>Employee</i>
(1)		(3)	(4)
10	Makanan/ <i>Food</i>	275	598
11	Minuman/ <i>Beverages</i>	208	385
12	Pengolahan Tembakau/ <i>Tobacco Products</i>	–	–
13	Tekstil/ <i>Textiles</i>	–	–
14	Pakaian Jadi/ <i>Wearing Apparels</i>	24	143
15	Kulit, Barang dari Kulit, dan Alas Kaki <i>Leather and Related Products and Footwear</i>	–	–
16	Kayu, Barang dari Kayu dan Gabus, dan Barang Anyaman dari Bambu, Rotan, dan Sejenisnya <i>Wood and Products of Wood and Cork, Articles of Straw and Plaiting Materials, Bamboo, Rattan and Kinds</i>	95	229
17	Kertas dan Barang dari Kertas <i>Paper and Paper Products</i>	–	–
18	Pencetakan dan Reproduksi Media Rekaman <i>Printing and Reproduction of Recorded Media</i>	–	–
19	Produk dari Batu Bara dan Pengilangan Minyak Bumi <i>Coke and Refined Petroleum Products</i>	–	–
20	Bahan Kimia dan Barang dari Bahan Kimia <i>Chemicals and Chemical Products</i>	1	2
21	Farmasi, Produk Obat Kimia dan Tradisional <i>Pharmaceuticals, Medical Chemical and Botanical Products</i>	–	–
22	Karet, Barang dari Karet dan Plastik <i>Rubber and Plastic Products</i>	–	–
23	Barang Galian Bukan Logam <i>Other Non Metallic Mineral Products</i>	–	–
24	Logam Dasar/ <i>Basic Metals</i>	–	–

Lanjutan Tabel/Continued Table 6.8

	Klasifikasi Industri <i>Classification of Industry</i>	Perusahaan <i>Establishment</i>	Tenaga Kerja <i>Employee</i>
	(1)	(3)	(4)
25	Barang Logam, Bukan Mesin dan Peralatannya <i>Fabricated Metal Products, Except Machinery and Equipment</i>	39	96
26	Komputer, Barang Elektronik, dan Optik <i>Computers, Electronic and Optical Products</i>	–	–
27	Peralatan Listrik/ <i>Electrical Equipment</i>	–	–
28	Mesin dan Perlengkapan Ytdl <i>Machinery and Equipment N.E.C</i>	–	–
29	Kendaraan Bermotor, Trailer dan Semi Trailer <i>Motor Vehicles, Trailers and Semi Trailers</i>	–	–
30	Alat Angkutan Lainnya/ <i>Other Transport Equipment</i>	–	–
31	Furnitur/ <i>Furniture</i>	–	–
32	Pengolahan Lainnya/ <i>Other Manufacturing</i>	–	–
33	Jasa Reparasi dan Pemasangan Mesin dan Peralatan <i>Repair and Installation of Machinery and Equipment</i>	–	–
	Jumlah/Total	696	1 453

Sumber/Source: Dinas Koperasi, Usaha Kecil Menengah, Perindustrian, dan Perdagangan Kabupaten Ogan Komering Ulu Selatan/
Cooperative, Small Scale Establishment, Industry and Trade Office of Ogan Komering Ulu Selatan Regency

Tabel
Table 6.9**Jumlah Industri Kecil/Rumah Tangga dan Tenaga Kerja Menurut Kecamatan di Kabupaten Ogan Komering Ulu Selatan, 2021**
Number of Small Scale/Home Industries and Employees by Subdistrict in Ogan Komering Ulu Selatan Regency, 2021

Kecamatan Subdistrict	Industri Kecil/Rumah Tangga Small Scale/Home Industries	Tenaga Kerja Employee
(1)	(2)	(3)
Mekakau Ilir	48	195
Banding Agung	107	224
Warkuk Ranau Selatan	85	231
BPR Ranau Tengah	47	131
Buay Pemaca	52	175
Simpang	43	94
Buana Pemaca	11	53
Muaradua	181	555
Buay Rawan	85	300
Buay Sandang Aji	27	69
Tiga Dihaji	17	33
Buay Runjung	57	95
Runjung Agung	49	76
Kisam Tinggi	25	46
Muaradua Kisam	11	18
Kisam Ilir	18	23
Pulau Beringin	48	88
Sindang Danau	14	33
Sungai Are	15	30
Ogan Komering Ulu Selatan	940	2 469

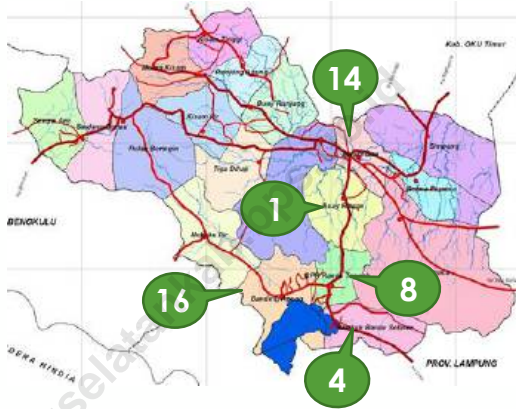
Sumber/Source: Dinas Koperasi, Usaha Kecil Menengah, Perindustrian, dan Perdagangan Kabupaten Ogan Komering Ulu Selatan/
Cooperative, Small Scale Establishment, Industry and Trade Office of Ogan Komering Ulu Selatan Regency

7

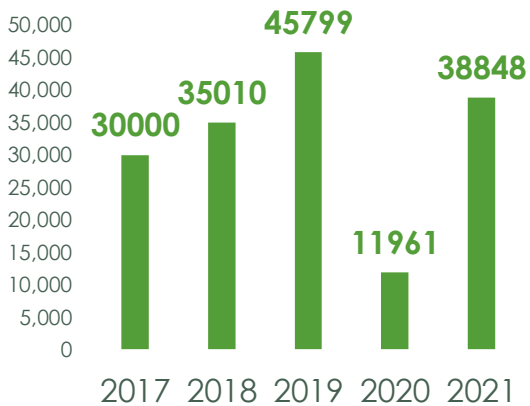
Pariwisata



Persebaran hotel/
penginapan di
Kab. OKU Selatan



Jumlah wisatawan



Mulai terjadi peningkatan jumlah wisatawan
pasca pandemic Covid-19 (tahun 2021)

PENJELASAN TEKNIS**TECHNICAL NOTES**

1. Wisatawan mancanegara (wisman) ialah setiap pengunjung yang mengunjungi suatu negara di luar tempat tinggalnya, didorong oleh satu atau beberapa keperluan tanpa bermaksud memperoleh penghasilan di tempat yang dikunjungi dan lamanya kunjungan tersebut tidak lebih dari satu tahun (12 bulan). Definisi ini mencakup 2 (dua) kategori wisatawan mancanegara, yaitu :

- a. Wisatawan (turis) ialah setiap pengunjung seperti definisi di atas yang tinggal paling sedikit 24 jam, akan tetapi tidak lebih dari 1 (satu) tahun di tempat yang dikunjungi, dengan maksud antara lain: berlibur, rekreasi, olah raga, bisnis, menghadiri pertemuan, studi, dan kunjungan dengan alasan kesehatan.
- b. Excursionist ialah setiap pengunjung seperti definisi di atas yang tinggal kurang dari 24 jam di tempat yang dikunjungi (termasuk "Cruise passengers"). Cruise Passengers ialah setiap pengunjung yang tiba di suatu negara di mana mereka tidak menginap di akomodasi yang tersedia di negara tersebut, misalnya dengan kapal laut.

1. *An International Visitor is any person visiting a country other than his usual place of residence for any reason other than for earning income in the country visited, and the length of stay is no more than one year (12 months). This definition covers two categories of foreign visitors, namely :*

- a. *"Tourist" is any visitor staying for at least 24 hours, but no more than one year, in the country visited, with the intention of visiting, and for any of these purposes: Pleasure, recreation and sports, Business, visiting friends and relatives, missions, attending meetings, conferences, visit for health reasons and study.*
- b. *"Excursionist" is any visitor staying less than 24 hours in the country visited including, "Cruise Passengers", i.e. visitors arriving in a country without staying in any accommodation available in the visited country.*

2. Rata-rata lama tinggal adalah rata-rata waktu tinggal wisatawan mancanegara di Indonesia untuk satu kali kunjungan.
 3. Usaha penyediaan akomodasi adalah usaha yang menyediakan pelayanan penginapan yang dapat dilengkapi dengan pelayanan pariwisata lainnya. Usaha penyediaan akomodasi dapat berupa hotel, vila, pondok wisata, bumi perkemahan, persinggahan karavan, dan akomodasi lainnya yang digunakan untuk tujuan pariwisata.
 4. Hotel adalah penyediaan akomodasi secara harian berupa kamar-kamar di dalam satu bangunan yang dapat dilengkapi dengan jasa pelayanan makan dan minum, kegiatan hiburan dan atau fasilitas lainnya. Hotel terdiri dari hotel berbintang dan hotel non- bintang.
 5. Hotel bintang adalah usaha penyediaan jasa pelayanan penginapan, makan minum serta jasa lainnya bagi umum dengan menggunakan sebagian atau seluruh bangunan. Usaha ini dikelola secara komersial serta memenuhi ketentuan persyaratan sebagai hotel bintang (termasuk berlian) yang ditetapkan dalam surat keputusan instansi yang membinanya. Misalnya hotel bintang lima, hotel bintang
2. *Average length of stay is the average stay duration of foreign visitor in Indonesia for one trip.*
 3. *The business of providing accommodation is a business that provides specialty services that can be equipped with other tourism services. It includes hotel, villa, cottage, camping, caravan stop, and other accommodation that are used for tourism purposes.*
 4. *Hotel is a daily supply of accommodation rooms within a building which can be equipped with eating and drinking services, entertainment activities and/or other facilities. Hotel consists of a classified hotel and a non-classified hotel.*
 5. *A star hotel is the business of providing an accommodation, eating and drinking as well as other services for the public by using a building or a part of a building. It is managed commercially and meets specified requirements as a star hotel (including diamonds) set forth in the decree of fostering agency. For example, five star hotel, four star hotel, and so on.*

empat dan seterusnya.

- | | |
|---|--|
| <p>6. Tingkat penghunian kamar hotel adalah persentase banyaknya malam kamar yang dihuni terhadap banyaknya malam kamar yang tersedia.</p> | <p>6. <i>Room occupancy rate is the number of room-nights occupied divided by the number of room-nights available, multiplied by 100 percent.</i></p> |
| <p>7. Rata-rata lamanya tamu menginap adalah banyaknya malam tempat tidur yang terpakai (malam tamu) dengan banyaknya tamu yang menginap di hotel atau akomodasi lainnya.</p> | <p>7. <i>Average length of stay is the number of bed-nights used (guest night) divided by the number of guests coming to spend the night at the accommodation.</i></p> |

ULASAN

Jumlah restoran/rumah makan di Kabupaten Ogan Komering Ulu Selatan pada tahun 2021 tercatat sebanyak 98 unit. Jumlah restoran/rumah makan terbanyak terdapat di Kecamatan Muaradua yaitu 46 unit.

Pada tahun 2021, di Kabupaten Ogan Komering Ulu Selatan terdapat 28 unit hotel melati/penginapan/losmen. Keberadaan hotel dan akomodasi ini sebagian besar masih terkonsentrasi di Kecamatan Muaradua sebagai ibu kota kabupaten serta di Kecamatan Banding Agung sebagai pusat lokasi wisata Danau Ranau. Namun, beberapa hotel dan akomodasi juga mulai berkembang di beberapa kecamatan lain yang memiliki wilayah di sekitar lokasi wisata Danau Ranau, seperti Kecamatan Buay Pematang Ribu Ranau Tengah dan Warkuk Ranau Selatan. Perkembangan hotel dan akomodasi juga terjadi di Kecamatan Buay Rawan yang terdampak perkembangan dari Kecamatan Muaradua sebagai ibukota kabupaten.

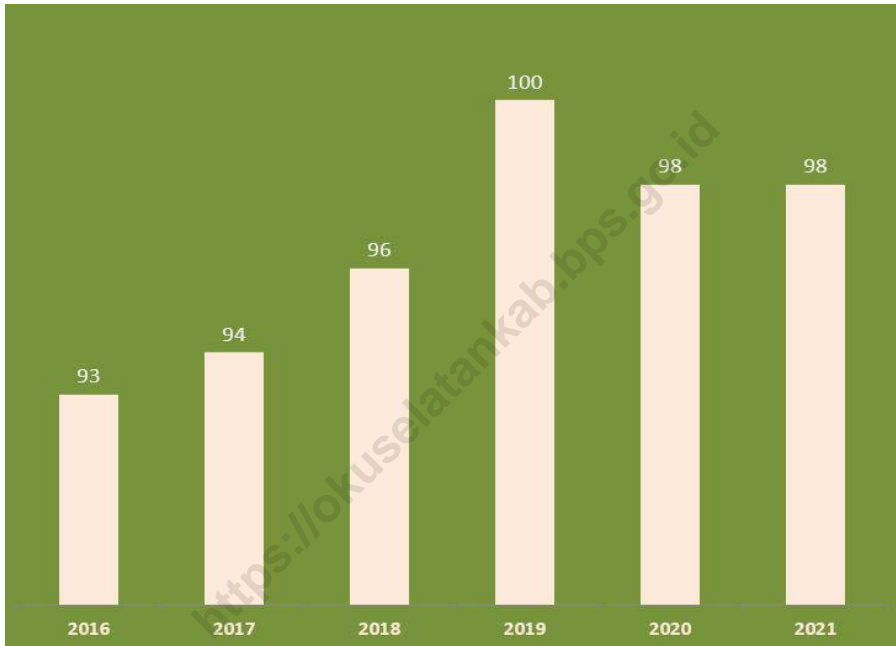
DESCRIPTION

The number of restaurants in Ogan Komering Ulu Selatan Regency in 2021 was noted as 98 units. The largest number of restaurant was in Muaradua Subdistrict with amount of 46 units.

In 2021, in Ogan Komering Ulu Selatan Regency there were 28 units of jasmine hotels or cottages/inns. The location of hotel and accomodation was still mostly consentrated in Muaradua Subdistrict as the capital of the regency, and In Banding Agung Subdistrict as the center location of Ranau Lake tourist sites. However, several hotels and accomodations also began to develop in other subdistricts located around Ranau Lake, such as Buay Pematang Ribu Ranau Tengah and Warkuk Ranau Selatan Subdistrict. The development of hotel and accomodation also took place in Buay Rawan Subdsitric, which was affected by the development of Muaradua Subdistrict as the regency capital.

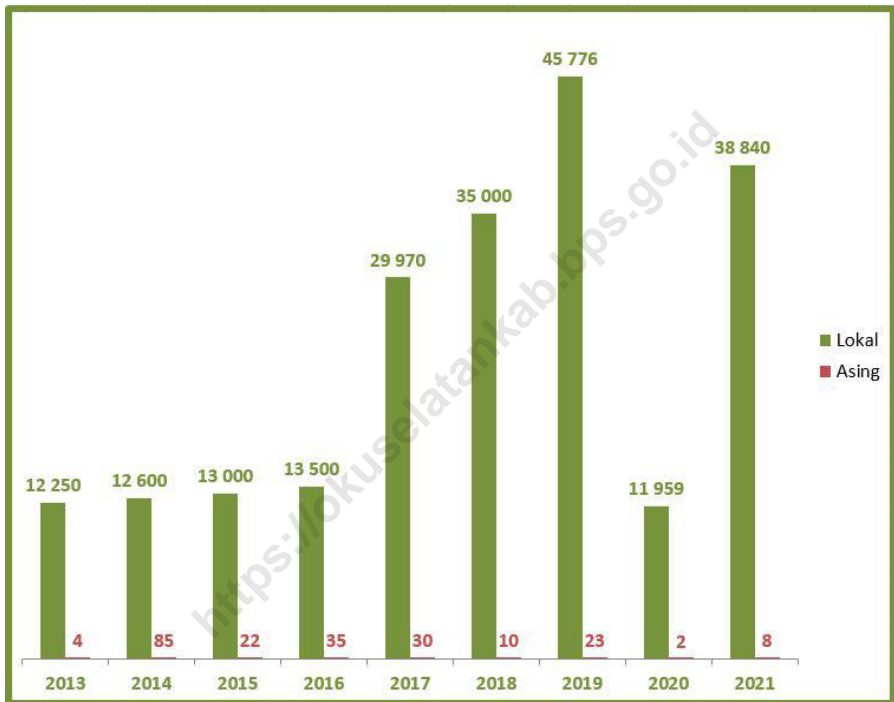
Gambar 7.1
Figures

Jumlah Rumah Makan/Restoran di Kabupaten Ogan Komerling Ulu Selatan, 2016–2021
Number of Restaurants in Ogan Komerling Ulu Selatan Regency, 2016–2021



Sumber/Source : Dinas Pariwisata dan Kebudayaan Kabupaten Ogan Komerling Ulu Selatan/ *Tourism and Culture Office of Ogan Komerling Ulu Selatan Regency*

Gambar 7.2 Jumlah Wisatawan yang Berkunjung di Kabupaten Ogan Komering Ulu Selatan, 2013–2021
Number of Tourist Visits in Ogan Komering Ulu Selatan Regency, 2013–2021



Sumber/Source : Dinas Pariwisata dan Kebudayaan Kabupaten Ogan Komering Ulu Selatan/ *Tourism and Culture Office of Ogan Komering Ulu Selatan Regency*

Tabel
Table 7.1**Jumlah Rumah Makan/Restoran Menurut Kecamatan di
Kabupaten Ogan Komering Ulu Selatan, 2018–2021**
**Number of Restaurants by Subdistrict in Ogan Komering Ulu
Selatan Regency, 2018–2021**

Kecamatan Subdistrict	2018	2019	2020	2021
(1)	(2)	(3)	(4)	(5)
Mekakau Ilir	–	–	–	–
Banding Agung	19	19	19	19
Warkuk Ranau Selatan	3	3	3	3
BPR Ranau Tengah	4	4	4	4
Buay Pemaca	–	–	–	–
Simpang	5	5	6	6
Buana Pemaca	1	1	1	1
Muaradua	44	49	46	46
Buay Rawan	3	3	3	3
Buay Sandang Aji	8	8	8	8
Tiga Dihaji	2	2	2	2
Buay Runjung	–	–	–	–
Runjung Agung	–	–	–	–
Kisam Tinggi	–	–	–	–
Muaradua Kisam	–	–	–	–
Kisam Ilir	2	2	2	2
Pulau Beringin	–	–	–	–
Sindang Danau	–	–	–	–
Sungai Are	5	4	4	4
Ogan Komering Ulu Selatan	96	100	98	98

Sumber/Source: Dinas Pariwisata dan Kebudayaan Kabupaten Ogan Komering Ulu Selatan/ *Tourism and Culture Office of Ogan Komering Ulu Selatan Regency*

Tabel
Table 7.2

Jumlah Hotel dan Akomodasi Lainnya Menurut Kecamatan di Kabupaten Ogan Komering Ulu Selatan, 2020 dan 2021
Number of Hotels and Other Accomodations by Subdistrict in Ogan Komering Ulu Selatan Regency, 2020 and 2021

Kecamatan Subdistrict	Hotel Bintang Star Hotel		Hotel Melati/Penginapan/Losmen Jasmine Hotel/Cottage/Inn	
	2020	2021	2020	2021
(1)	(2)	(3)	(4)	(5)
Mekakau Ilir	–	–	–	–
Banding Agung	–	–	6	16
Warkuk Ranau Selatan	–	–	3	4
BPR Ranau Tengah	–	–	5	8
Buay Pemaca	–	–	–	–
Simpang	–	–	–	–
Buana Pemaca	–	–	–	–
Muaradua	–	–	12	14
Buay Rawan	–	–	1	1
Buay Sandang Aji	–	–	–	–
Tiga Dihaji	–	–	–	–
Buay Runjung	–	–	–	–
Runjung Agung	–	–	–	–
Kisam Tinggi	–	–	–	–
Muaradua Kisam	–	–	–	–
Kisam Ilir	–	–	–	–
Pulau Beringin	–	–	–	–
Sindang Danau	–	–	–	–
Sungai Are	–	–	–	–
Ogan Komering Ulu Selatan	0	0	28	43

Sumber/Source: Dinas Pariwisata dan Kebudayaan Kabupaten Ogan Komering Ulu Selatan/ *Tourism and Culture Office of Ogan Komering Ulu Selatan Regency*

Tabel
Table 7.3

**Jumlah Wisatawan yang Berkunjung Menurut Jenis
Wisatawan di Kabupaten Ogan Komering Ulu Selatan,
2013–2021**
*Number of Tourist Visits by Type of Tourist in Ogan
Komering Ulu Selatan Regency, 2013–2021*

Tahun Year	Wisatawan Lokal Local Tourist	Wisatawan Mancanegara Foreign Tourist	Jumlah Total
(1)	(2)	(3)	(4)
2013	12 250	4	12 254
2014	12 600	85	12 685
2015	13 000	22	13 022
2016	13 500	35	13 535
2017	29 970	30	30 000
2018	35 000	10	35 010
2019	45 776	23	45 799
2020	11 959	2	11 961
2021	38 840	8	38 848

Sumber/Source: Dinas Pariwisata dan Kebudayaan Kabupaten Ogan Komering Ulu Selatan/ *Tourism and Culture Office of Ogan Komering Ulu Selatan Regency*

Tabel
Table 7.4
**Daftar Nama Objek Wisata Menurut Kecamatan di
 Kabupaten Ogan Komering Ulu Selatan, 2021
 List of Tourism Attraction by Subdistrict in Ogan Komering
 Ulu Selatan Regency, 2021**

Kecamatan Subdistrict	Desa/Kelurahan Village	Nama Objek Wisata Tourism Attraction	Jenis Wisata Type of Tourism	Jarak Dari Muaradua Distance from Muaradua (km)	
(1)	(2)	(3)	(4)	(5)	
Mekakau Ilir	Desa Tanjung Besar	Air Terjun Tujuh Panggung	Wisata Alam	55	
		Air Terjun Kepayang	Wisata Alam	52	
	Desa Teluk Agung	Batu Bertangkup	Wisata Sejarah	70	
		Sumber Air Panas	Wisata Alam	63	
	Desa Pulau Duku	Batu Peti	Wisata Sejarah	65	
		Batu Sejajar	Wisata Sejarah	65	
	Desa Galang Tinggi	Batu Tapak Puyang	Wisata Sejarah	80	
Desa Sri Menanti	Batu Marmer	Wisata Alam	78		
Banding Agung	Kel. Bandar Agung Ranau	Danau Ranau	Wisata Alam	55	
		Makam Si Pahit Lidah	Wisata Religi	55	
	Desa Sugih Waras	Batu Tapal	Wisata Sejarah	57	
		Batulesung	Wisata Sejarah	57	
		Batu Kursi	Wisata Sejarah	57	
	Desa Sura Baya	Batu Bersusun	Wisata Sejarah	57	
		Keramat Seranjang	Wisata Religi	57	
		Lamban Tuha	Wisata Budaya	55	
	Desa Telanai	Keramat Umpu Batin Tuha	Wisata Religi	53	
		Luang Betung	Wisata Alam	64	
		Keramat Tanjung Kedatun	Wisata Religi	64	
		Desa Surabaya Timur	Water Boom	Wisata Tirta	55
		Desa Tanjung Agung	Air Terjun La'ai	Wisata Alam	58
	Desa Rantau Nipis	Air Terjun Niagara	Wisata Alam	54	
	Warkuk Ranau Selatan	Desa Kota Batu	Pemandian Air Panas	Wisata Alam	60
Gunung Semining			Wisata Alam	60	
Pulau Marisa (Tanjung Kejang)			Wisata Alam	60	
Desa Tanjung Jati		Air Terjun Jati	Wisata Alam	58	
		Pemandangan Tanjung Indah	Wisata Alam	58	
		Sawah Bertingkat	Wisata Alam	58	
		Desa Pilla	Balai Benih Ikan	Wisata Buatan	56
Desa Bedeng Tiga		Sumber Mata Air Jernih	Wisata Alam	56	
		Sawah Bertingkat	Wisata Buatan	56	
		Air Terjun Kembar	Wisata Alam	57	

Lanjutan Tabel/Continued Table 7.4

Kecamatan Subdistrict	Desa/Kelurahan Village	Nama Objek Wisata Tourism Attraction	Jenis Wisata Type of Tourism	Jarak Dari Muaradua Distance from Muaradua (km)
(1)	(2)	(3)	(4)	(5)
	Desa Gunung Raya	Perkebunan Kopi	Wisata Alam	59
		Pelatihan Gajah	Penangkaran	59
	Desa Tanjung Baru	Air Terjun	Wisata Alam	45
BPR Ranau Tengah	Desa Jepara	Candi Jepara	Wisata Budaya	45
		Lamban Tuha	Wisata Budaya	45
		Batu Kebayan	Wisata Sejarah	45
		Batu Mega	Wisata Sejarah	45
		Pantai Danau Ranau	Wisata Alam	50
		Rumah Adat	Wisata Budaya	50
		Makam Leluhur	Wisata Religi	50
	Desa Subik	Air Terjun Subik	Wisata Alam	50
		Villa Pusri	Wisata Buatan	50
		Pantai Danau Ranau	Wisata Alam	50
	Desa Manduriang	Air Terjun Manduriang	Wisata Alam	35
	Desa Setingkul	Bukit Batu Bara	Wisata Alam	40
	Desa Padang Ratu	Makam Leluhur	Wisata Religi	50
		Pantai Danau Ranau	Wisata Alam	50
	Desa Simpang Sender Utara	Air Terjun	Wisata Alam	50
	Desa Tanjung Sari	Rumah Adat	Wisata Budaya	50
Buay Pemaca	Desa Serakat Jaya	Bukit Batubara	Wisata Industri	20
	Desa Tanjung Durian	Air Terjun Seruman	Wisata Alam	25
		Danau Kuning	Wisata Alam	25
		Air Terjun Sungai Senulu	Wisata Alam	25
	Desa Sidodadi	Sub. Pelatihan Gajah	Atraksi Wisata	35
	Desa Curup	Jembatan Gantung	Wisata Buatan	30
	Desa Tanjung Jaya	Menher	Situs Pubakala	30
		Air Terjun Curup Payung	Wisata Alam	30
	Durian Sembilan	Air Terjun Curup Temiang	Wisata Alam	23
	Desa Sinar Baru	Tebing Batu	Wisata Alam	40
Simpang	Desa Simpang	Danau Asmara	Wisata Alam	20
		Air Terjun Papan	Wisata Alam	20
		Gua Kelambit	Wisata Alam	20

Lanjutan Tabel/Continued Table 7.4

Kecamatan Subdistrict	Desa/Kelurahan Village	Nama Objek Wisata Tourism Attraction	Jenis Wisata Type of Tourism	Jarak Dari Muaradua Distance from Muaradua (km)
(1)	(2)	(3)	(4)	(5)
	Desa Bungin Campang	Air Terjun Bukit Gerba	Wisata Alam	30
		Gua Kelambit	Wisata Alam	45
Buana Pemaca	Desa Gemiung	Danau Kasmaran	Wisata Alam	20
	Desa Jaga Raga	Kereta Kencana	Wisata Sejarah	15
Muaradua	Kel. Pasar Muaradua	Taman Kota (Alun-Alun)	Taman Kota	0
	Kel. Batu Belang Jaya	Water Boom (Water Park)	Wisata Air	4
	Desa Datar	Air Terjun Curup Datar	Wisata Alam	20
	Desa Gunung Tiga	Makam Puyang Mambang Sakti	Wisata Religi	8
		Makam Puyang Minak Balak Seribu	Wisata Religi	8
		Makam Puyang Putri	Wisata Religi	8
	Desa Suka Banjar	Makam Puyang H. Abdullah	Wisata Religi	11
		Lubuk Kolam	Wisata Alam	11
	Desa Mehangganin	Air Terjun Mehangganin	Wisata Alam	13
		Terowongan 50 Km	Wisata Sejarah	13
		Batu Badak	Wisata Sejarah	13
	Desa Pelangki	Goa Kelambit	Wisata Alam	3
		Goa Serawo	Wisata Alam	3
		Makam Puyang Empu Serawan	Wisata Religi	3
		Makam Puyang Sekuntai	Wisata Religi	3
	Desa Pendagan	Air Terjuk Lengkuk	Wisata Alam	40
		Air Terjun Rejab	Wisata Alam	40
Buay Rawan	Desa Gunung Cahya	Danau Halim	Wisata Alam	12
		Taman Makam Pahlawan	Wisata Sejarah	15
		Air Terjun Lumai	Wisata Alam	8
		Lugur Mas Gedung	Wisata Alam	8
Buay Sandang Aji	Desa Gunung Terang	Batu Pasir Beras Pasir	Wisata Sejarah	11
		Batu Perahu Telungkup	Wisata Sejarah	11
	Desa Madura	Batu Ciuman	Wisata Sejarah	11
	Desa Kenali	Gua Asmara	Wisata Alam	16
		Air Terjun Pius	Wisata Alam	30
	Desa Tanjung Menang Ilir	Danau Upungan	Wisata Alam	30

Lanjutan Tabel/*Continued Table 7.4*

Kecamatan <i>Subdistrict</i>	Desa/Kelurahan <i>Village</i>	Nama Objek Wisata <i>Tourism Attraction</i>	Jenis Wisata <i>Type of Tourism</i>	Jarak Dari Muaradua <i>Distance from Muaradua</i> (km)
(1)	(2)	(3)	(4)	(5)
		Makam Puyang Sembrani Sakti	Wisata Religi	24
		Air Terjun Hurangan	Wisata Alam	24
Tiga Dihaji	Desa Sukarame	Air Terjun Sekupui	Wisata Alam	24
	Desa Suka Bumi (Pauh)	Air Terjun Kebayan	Wisata Alam	28
		Sumur Putri	Wisata Sejarah	28
		Batu Pengaringan	Wisata Sejarah	28
		Sumur Kuning	Wisata Alam	28
		Tebat Balak	Wisata Alam	28
		Batu Lesung	Wisata Sejarah	28
		Batu Situs Tapak Kerbau	Wisata Sejarah	28
		Benteng Perang Pauh	Wisata Sejarah	28
	Desa Kuripan	Makam Puyang Naga Berisang	Wisata Religi	25
		Jembatan Gantung	Wisata Buatan	25
Buay Runjung	Desa Peninjauan	Balai Benih Ikan (Bbi)	Wisata Buatan	32
		Kolam Air Deras	Wisata Alam	32
	Desa Saung Naga	Gua Burung Walet	Wisata Alam	30
Runjung Agung	Desa Gedung Wani	Air Terjun Papan	Wisata Alam	40
		Air Terjun Curup Senakau	Wisata Alam	50
	Desa Merpang	Air Trjun Curup Merpang	Wisata Alam	45
Kisam Tinggi	Desa Padang Bindu	Makam Puyang Bale Seribu	Wisata Religi	70
		Makam Puyang Raje Kuase	Wisata Religi	70
		Sejata Pusaka Skin	Wisata Sejarah	70
		Benteng Tinggi	Wisata Sejarah	70
	Desa Tenang	Air Terjun Curup Embun	Wisata Alam	70
	Desa Tebat Gabus	Tebat Bingkuk	Wisata Alam	70
Muaradua Kisam	Desa Lawang Agung	Air Panas Kembuhak	Wisata Alam	70
		Kembuhak Badas	Wisata Alam	70
		Kembuhak Malu	Wisata Alam	70
		Kembuhak Bubuw	Wisata Alam	70
		Air Terjun Tehus	Wisata Alam	70
	Desa Gunung Gare	Air Terjun Melki	Wisata Alam	65
		Air Terjun Saka Kiri	Wisata Alam	65

Lanjutan Tabel/Continued Table 7.4

Kecamatan Subdistrict	Desa/Kelurahan Village	Nama Objek Wisata Tourism Attraction	Jenis Wisata Type of Tourism	Jarak Dari Muaradua Distance from Muaradua (km)
(1)	(2)	(3)	(4)	(5)
	Desa Bayur Tengah	Patung Main Sindi	Wisata Sejarah	66
		Air Terjun Sake	Wisata Alam	65
	Desa Pagar Dewa	Patung Gajah	Wisata Sejarah	60
	Desa Suka Menanti	Patung Anjing	Wisata Sejarah	63
		Lesung Batu	Wisata Sejarah	63
Kisam Ilir	Desa Campang	Air Terjun Campang	Wisata Alam	45
		Batu Jung	Wisata Sejarah	45
		Batu Meriam	Wisata Sejarah	45
		Batu Tapak Seribu	Wisata Sejarah	45
		Batu Lesung	Wisata Sejarah	45
	Desa Keban Agung	Air Terjun Keban Agung	Wisata Alam	55
	Desa Simpang Camping	Air Terjun Wisata Aik Tak Berikan	Wisata Alam	55
Runjung Agung	Desa Gedung Wani	Air Terjun Papan	Wisata Alam	40
		Air Terjun Curup Senakau	Wisata Alam	50
	Desa Merpang	Air Trjun Curup Merpang	Wisata Alam	45
Kisam Tinggi	Desa Padang Bindu	Makam Puyang Bale Seribu	Wisata Religi	70
		Makam Puyang Raje Kuase	Wisata Religi	70
		Sejata Pusaka Skin	Wisata Sejarah	70
		Benteng Tinggi	Wisata Sejarah	70
	Desa Tenang	Air Terjun Curup Embun	Wisata Alam	70
	Desa Tebat Gabus	Tebat Bingkuk	Wisata Alam	70
Muaradua Kisam	Desa Lawang Agung	Air Panas Kembuhak	Wisata Alam	70
		Kembuhak Badas	Wisata Alam	70
		Kembuhak Malu	Wisata Alam	70
		Kembuhak Bubuw	Wisata Alam	70
		Air Terjun Tehus	Wisata Alam	70
	Desa Gunung Gare	Air Terjun Melki	Wisata Alam	65
		Air Terjun Saka Kiri	Wisata Alam	65
	Desa Bayur Tengah	Patung Main Sindi	Wisata Sejarah	66
		Air Terjun Sake	Wisata Alam	65
	Desa Pagar Dewa	Patung Gajah	Wisata Sejarah	60
	Desa Suka Menanti	Patung Anjing	Wisata Sejarah	63

Lanjutan Tabel/Continued Table 7.4

Kecamatan Subdistrict	Desa/Kelurahan Village	Nama Objek Wisata Tourism Attraction	Jenis Wisata Type of Tourism	Jarak Dari Muaradua Distance from Muaradua (km)
(1)	(2)	(3)	(4)	(5)
Klsam Ilir	Desa Campang	Lesung Batu	Wisata Sejarah	63
		Air Terjun Campang	Wisata Alam	45
		Batu Jung	Wisata Sejarah	45
		Batu Meriam	Wisata Sejarah	45
		Batu Tapak Seribu	Wisata Sejarah	45
		Batu Lesung	Wisata Sejarah	45
Pulau Beringin	Desa Keban Agung	Air Terjun Keban Agung	Wisata Alam	55
	Desa Simpang Camping	Air Terjun Wisata Aik Tak Berikan	Wisata Alam	55
	Pulau Beringin	Makam Puyang Serunting Sakti	Wisata Sejarah	63
		Air Terjun 100 Meter	Wisata Alam	73
		Air Terjun 10 Panggung	Wisata Alam	73
	Desa Gunung Batu	Air Muncar	Wisata Alam	73
	Desa Kemu	Air Terjun 7 Papan	Wisata Alam	73
		Piano Tue	Wisata Benda	50
		Lemari Tue	Wisata Benda	50
		Rumah Adat Suku Semendo	Wisata Budaya	50
Air Panas Gemuhak		Wisata Alam	60	
Sindang Danau	Desa Ulu Danau	Air Terjun Kubang	Wisata Alam	60
		Danau Rakihan	Wisata Alam	80
		Mata Air Kucing	Wisata Alam	80
		Air Terjun	Wisata Alam	80
	Desa Pemantang Danau	Mata Air Kucing	Wisata Alam	80
		Sumber Air Jernih	Wisata Alam	75
		Makam Puyang Air Rambutan	Wisata Religi	75
Desa Muara Sindang	Makam Puyang Rakse Baya	Wisata Religi	75	
Sungai Are	Desa Sadau Jaya	Potensi Tambang Emas	Wisata Alam	90
	Desa Ujan Mas	Air Terjun	Wisata Alam	94

Sumber/Source: Dinas Pariwisata dan Kebudayaan Kabupaten Ogan Komering Ulu Selatan/ *Tourism and Culture Office of Ogan Komering Ulu Selatan Regency*

Tabel
Table 7.5

Rata-Rata Lama Menginap Tamu dan Tingkat Penghunian Kamar Hotel dan Akomodasi Lainnya Menurut Bulan di Kabupaten Ogan Komering Ulu Selatan, 2021
Average Length of Stay and Room Occupancy Rate of Hotels and Other Accomodations by Month in Ogan Komering Ulu Selatan Regency, 2021

Bulan Month	Rata-Rata Lama Menginap (hari) Average Length of Stay (day)	Tingkat Penghunian Kamar (persen) Room Occupancy Rate (percent)
(1)	(2)	(3)
Januari/January	1,09	17,14
Februari/February	1,08	17,39
Maret/March	1,00	21,91
April/April	1,42	29,15
Mei/May	1,01	19,42
Juni/June	1,01	16,92
Juli/July	1,00	18,19
Agustus/August	1,19	18,35
September/September	1,04	18,97
Oktober/October	1,05	25,22
November/November	1,52	37,39
Desember/December	1,21	31,58
Rata-Rata/Average	1,14	22,64

Sumber/Source: BPS, Survei Perusahaan/Usaha Jasa Akomodasi/Accommodation Service Establishment Survey


Tabel
Table 7.6

Rata-Rata Lama Menginap Tamu Asing dan Domestik Menurut Bulan di Kabupaten Ogan Komering Ulu Selatan (hari), 2021
Average Length of Stay of Foreign and Domestic Visitors by Month in Ogan Komering Ulu Selatan Regency (day), 2021

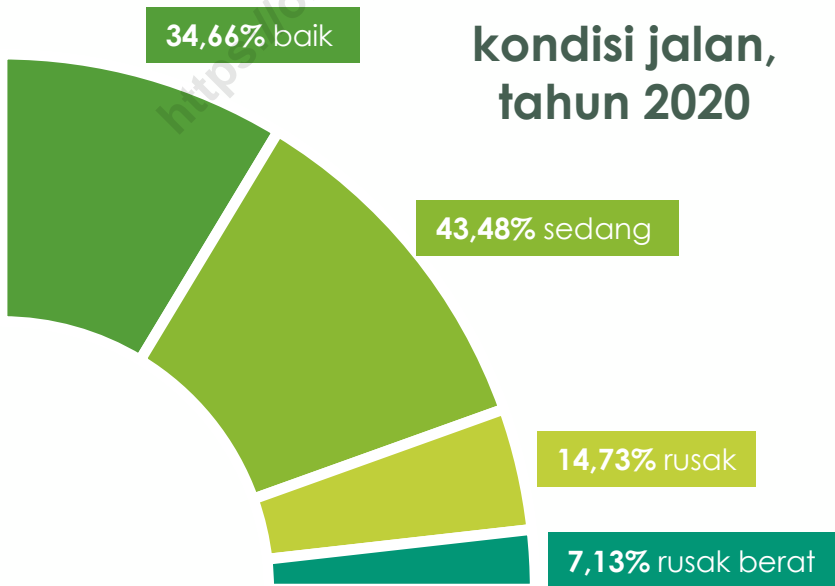
Bulan Month	Tamu Asing Foreign Visitor	Tamu Domestik Domestic Visitor
(1)	(2)	(3)
Januari/January	0,00	1,09
Februari/February	0,00	1,08
Maret/March	0,00	1,00
April/April	0,00	1,42
Mei/May	0,00	1,01
Juni/June	0,00	1,01
Juli/July	0,00	1,00
Agustus/August	0,00	1,19
September/September	0,00	1,04
Oktober/October	0,00	1,05
November/November	0,00	1,52
Desember/December	0,00	1,21
Rata-Rata/Average	0,00	1,14

Sumber/Source: BPS, Survei Perusahaan/Usaha Jasa Akomodasi/Accommodation Service Establishment Survey

Transportasi dan Komunikasi



Pada tahun 2021,
terdapat **88 BTS** yang
tersebar di seluruh wilayah
Kab. OKU Selatan



PENJELASAN TEKNIS

1. Kendaraan bermotor adalah setiap kendaraan yang digerakkan oleh peralatan teknik yang ada pada kendaraan tersebut, biasanya digunakan untuk angkutan orang atau barang di atas jalan raya selain kendaraan yang berjalan di atas rel. Kendaraan bermotor yang dicatat adalah semua jenis kendaraan kecuali kendaraan bermotor TNI/Polri dan Korps Diplomatik.
2. Mobil penumpang adalah setiap kendaraan bermotor yang dilengkapi dengan tempat duduk untuk sebanyak-banyaknya delapan orang, tidak termasuk tempat duduk untuk pengemudi, baik dilengkapi atau tidak dilengkapi bagasi.
3. Mobil bis adalah setiap kendaraan bermotor yang dilengkapi dengan tempat duduk untuk lebih dari delapan orang, tidak termasuk tempat duduk untuk pengemudi, baik dilengkapi atau tidak dilengkapi bagasi.
4. Mobil truk adalah setiap kendaraan bermotor yang digunakan untuk angkutan barang, selain mobil penumpang, mobil bis dan kendaraan bermotor roda dua.

TECHNICAL NOTES

1. *Motor vehicles are any kind of vehicles motorized by machine set up in those vehicles, they are usually used for transporting peoples or goods on roads except vehicles moving along a railway line. The data cover all kinds of motor vehicles except those belong to Indonesia Army Force Indonesian State Police and Diplomatic Corps.*
2. *Passenger cars are any motor vehicles with no more than eight seats, excluding seat for driver, it can be with or without hoot.*
3. *Buses are large passenger cars having seats for more than eight passengers, excluding seat for driver, it can be with or without hoot.*
4. *Trucks are any motor vehicles used to transport goods excluding passenger cars, buses, and motorcycles.*

- | | |
|---|--|
| <p>5. Data panjang jalan negara dan jalan provinsi bersumber dari Kementerian Pekerjaan Umum dan Perumahan Rakyat, sedangkan jalan kabupaten/kota bersumber dari Dinas Pekerjaan Umum Kabupaten/Kota, diolah dari daftar PJ-II/5.</p> | <p>5. <i>Data on the length of state and provincial roads were taken from the Ministry of Public Works and Housing, while the regency/ municipality roads data were taken from Regency/Municipality Public Works Offices, based on PJ-II/5 questionnaire.</i></p> |
| <p>6. Kantor Pos adalah tempat pemberi pelayanan komunikasi tertulis dan atau surat elektronik, layanan paket, layanan logistik, layanan transaksi keuangan, dan layanan keagenan pos untuk kepentingan umum. Rumah pos berfungsi sama seperti kantor pos dan kantor pos pembantu, bedanya rumah pos biasanya terletak di daerah terpencil.</p> | <p>6. <i>Post Office is a service provider facility of written communication and or electronic mail, parcel service, logistics services, financial transaction services, and postal services to the public. Postal house has the same function as the post office and subsidiary of post office, the difference is that postal house is usually located in remote areas.</i></p> |
| <p>7. Telekomunikasi adalah setiap pemancaran, pengiriman dan atau penerimaan dari setiap informasi dalam bentuk tanda-tanda, isyarat, tulisan, gambar, suara dan bunyi melalui sistem kawat, optik, radio atau sistem elektromagnetik lainnya.</p> | <p>7. <i>Telecommunication includes every transmitting, delivering and or receiving from every information of marking, signal, article, picture, sound and voice through strand of wire system, optic, radio or other electromagnetic system.</i></p> |
| <p>8. Jaringan telekomunikasi adalah rangkaian perangkat telekomunikasi dan kelengkapannya yang digunakan dalam bertelekomunikasi.</p> | <p>8. <i>Telecommunication network is peripheral network of telecommunication and its equipment used in the means of telecommunication.</i></p> |
| <p>9. Telepon bergerak seluler adalah perangkat telekomunikasi elektronik yang mempunyai kemampuan dasar yang sama</p> | <p>9. <i>Cellular mobile phone is an electronic telecommunication device which has the same basic capabilities with fixed cables,</i></p> |

dengan telepon tetap kabel, namun dapat dibawa ke mana-mana (portable, mobile) dan tidak perlu disambungkan dengan jaringan telekomunikasi kabel. Selain berfungsi sebagai telepon, telepon selular modern biasanya mendukung layanan tambahan seperti Short Messages Services (SMS), Multimedia Messages Service (MMS), e-mail dan akses Internet, aplikasi bisnis dan permainan, serta fotografi. Saat ini, Indonesia mempunyai dua sistem jaringan telepon bergerak selular yaitu Global System for Mobile Telecommunications (GSM) dan CDMA.

but can be taken anywhere (portable, mobile) and does not need to be connected to the wired telecommunications networks. In addition to functioning as a telephone, modern mobile phone typically supports additional services such as Short Messages Services (SMS), Multimedia Messages Service (MMS), e-mail and access to the Internet, business applications and games, as well as photography. Currently, Indonesia has two cellular mobile telephone network system that are GSM (Global System for Mobile Telecommunications) and Code Division Multiple Access (CDMA).

ULASAN**DESCRIPTION****Transportasi**

Pemerintah daerah telah mengatur dan memantau pembangunan dan peningkatan sarana jalan dan jembatan, serta berusaha melakukan peningkatan kualitas jalan setiap tahunnya. Pada tahun 2020, panjang jalan di Kabupaten Ogan Komering Ulu Selatan adalah 708.129 km. Dari total panjang jalan tersebut, 45,62 persen permukaan jalan telah diaspal, 10,00 persen kerikil, 15,10 persen masih tanah, dan 29,28 persen memiliki jenis permukaan lainnya, termasuk beton. Berdasarkan kondisi jalan, 34,66 persen jalan dalam kondisi baik, 43,48 persen dalam kondisi sedang, 14,73 persen dalam kondisi rusak ringan, dan 7,13 persen dalam kondisi rusak berat.

Komunikasi

Pada tahun 2021 jumlah kantor pos pembantu di Kabupaten Ogan Komering Ulu Selatan sebanyak lima kantor. Selain pengiriman surat, kantor pos juga melayani pengiriman paket dan wesel pos. Pada tahun 2021, jumlah surat yang didistribusikan sebanyak 10.002 pucuk surat. Sementara jumlah paket pos yang dikirimkan berjumlah 594 paket pos.

Untuk fasilitas penunjang komunikasi telepon seluler, pada tahun 2021 telah ada 88 unit pemancar telepon seluler, yang didominasi oleh

Transportation

The local government has arranged and monitored the construction and improvement of road and bridge facilities, and also has tried to improve the road quality every year. In 2021, the length of road in Ogan Komering Ulu Selatan Regency is 708.129 km. Of the total length of road, 45,62 percent of the road surface has been paved, 10,00 percent is gravel, 15,10 percent is still land, and 29,28 percent has other types of surface, including concrete surface. Based on road conditions, 34,66 percent of roads are in good condition, 43,48 percent in moderate conditions, 14,73percent in mildly damaged conditions, and 7,13 percent in heavily damaged conditions.

Communication

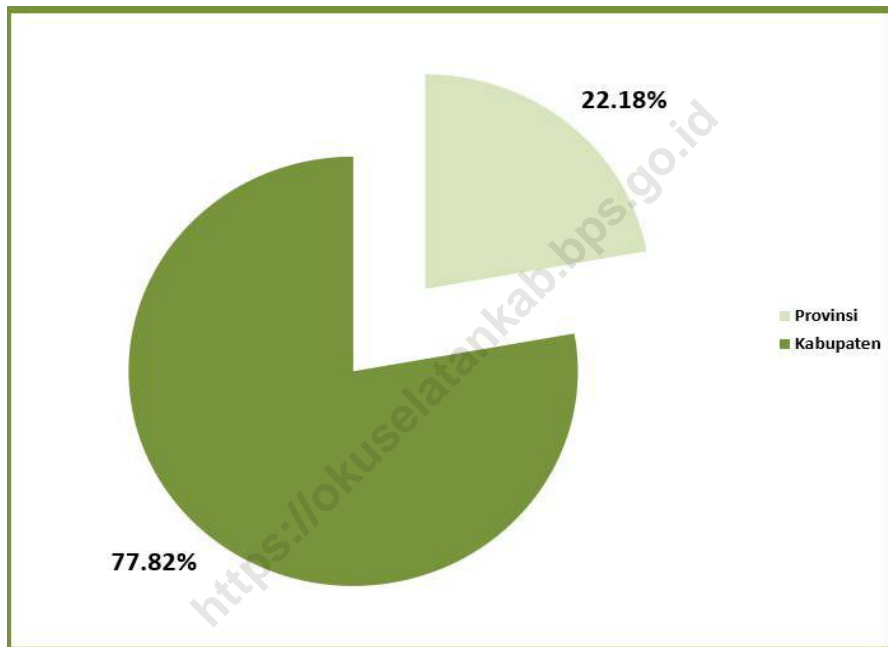
In 2021, the number of auxiliary post offices in Ogan Komering Ulu Selatan Regency was five offices. In addition to sending mail, the post office also provides parcels and postal money delivery. In 2021, the number of letters distributed was 10.002 letters. While the number of postal parcels sent was 594 postal parcels.

For cellular communication support facilities, in 2021 there were 88 units of base transmission services, dominated by Telokmsel's with 62 units.

pemancar milik Telkomsel sebanyak 62 unit.

<https://okuselatankab.bps.go.id>

Gambar 8.1 **Persentase Panjang Jalan Menurut Tingkat Kewenangan Pemerintahan di Kabupaten Ogan Komering Ulu Selatan, 2020**
Figures 8.1 **Percentage of Length of Roads by Level of Government Authority in Ogan Komering Ulu Selatan Regency, 2020**

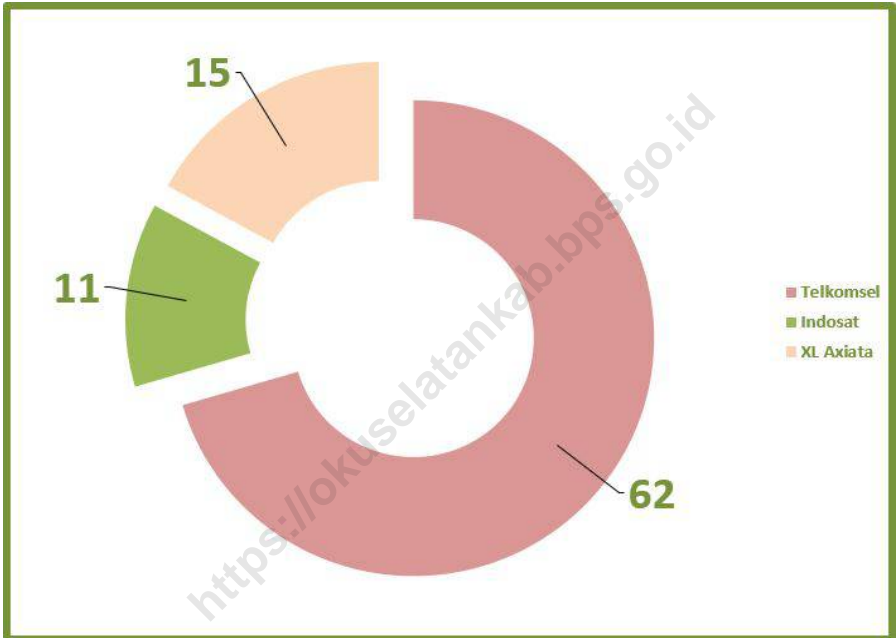


Sumber/Source: Dinas Pekerjaan Umum dan Penataan Ruang Kabupaten Ogan Komering Ulu Selatan/ Public Work and Spatial Structure Office of Ogan Komering Ulu Selatan Regency

Gambar 8.2
Figures

Jumlah Pemancar Telepon Seluler Menurut Kecamatan dan Operator di Kabupaten Ogan Komering Ulu Selatan, 2021

Number of Base Transmission Services (BTS) by Subdistrict and Operator in Ogan Komering Ulu Selatan Regency, 2021



Sumber/Source: Dinas Komunikasi dan Informatika Kabupaten Ogan Komering Ulu Selatan/ Communication and Information Office of Ogan Komering Ulu Selatan Regency

8.1 TRANSPORTASI TRANSPORTATION

Tabel 8.1.1 **Panjang Jalan Menurut Tingkat Kewenangan Pemerintahan di Kabupaten Ogan Komering Ulu Selatan (km), 2019–2021**
Length of Roads by Level of Government Authority in Ogan Komering Ulu Selatan Regency (km), 2019–2021

Tingkat Kewenangan Pemerintahan <i>Level of Government Authority</i>	2019	2020	2021
(1)	(2)	(3)	(4)
Negara/ <i>State</i>	–	–	...
Provinsi/ <i>Province</i>	–	201,84	...
Kabupaten/Kota <i>Regency/Municipality</i>	708,13	708,13	...
Jumlah/Total	708,13	909,97	...

Sumber/*Source*: Dinas Pekerjaan Umum dan Penataan Ruang Kabupaten Ogan Komering Ulu Selatan/ *Public Work and Spatial Structure Office of Ogan Komering Ulu Selatan Regency*

Tabel
Table 8.1.2

**Panjang Jalan Kabupaten Menurut Jenis Permukaan Jalan
di Kabupaten Ogan Komering Ulu Selatan (km), 2019–
2021**
*Length of Regency Authorized Roads by Type of Road
Surface in Ogan Komering Ulu Selatan Regency (km),
2019–2021*

Jenis Permukaan Jalan <i>Type of Road Surface</i>	2019	2020	2021
(1)	(2)	(3)	(4)
Aspal/ <i>Paved</i>	329,21	323,05	...
Kerikil/ <i>Gravel</i>	64,79	70,81	...
Tanah/ <i>Soil</i>	75,42	106,93	...
Lainnya/ <i>Others</i>	238,71	207,34	...
Jumlah/Total	708,13	708,13	...

Sumber/*Source*: Dinas Pekerjaan Umum dan Penataan Ruang Kabupaten Ogan Komering Ulu Selatan/ *Public Work and Spatial Structure Office of Ogan Komering Ulu Selatan Regency*

Tabel
Table 8.1.3

Panjang Jalan Kabupaten Menurut Kondisi Jalan di Kabupaten Ogan Komering Ulu Selatan (km), 2019–2021
Length of Regency Authorized Roads by Condition of Roads in Ogan Komering Ulu Selatan Regency (km), 2019–2021

Kondisi Jalan Condition of Roads	2019	2020	2021
(1)	(2)	(3)	(4)
Baik/ <i>Good</i>	215,98	245,44	...
Sedang/ <i>Moderate</i>	328,50	307,89	...
Rusak/ <i>Damage</i>	93,97	104,31	...
Rusak Berat/ <i>Severely Damage</i>	69,68	50,49	...
Jumlah/Total	708,13	708,13	...

Sumber/*Source*: Dinas Pekerjaan Umum dan Penataan Ruang Kabupaten Ogan Komering Ulu Selatan/ *Public Work and Spatial Structure Office of Ogan Komering Ulu Selatan Regency*

Tabel
Table 8.1.4

Panjang Jalan Menurut Kecamatan dan Tingkat Kewenangan Pemerintahan di Kabupaten Ogan Komering Ulu Selatan (km), 2020
Length of Roads by Subdistrict and Level of Government Authority in Ogan Komering Ulu Selatan Regency (km), 2020

Kecamatan Subdistrict	Negara State	Provinsi Province	Kabupaten Regency	Jumlah Total
(1)	(2)	(3)	(4)	(5)
Mekakau Ilir	0	0	35,72	35,72
Banding Agung	0	0	71,93	71,93
Warkuk Ranau Selatan	0	10,10	31,27	41,37
BPR Ranau Tengah	0	25,50	23,01	48,51
Buay Pemaca	0	0	105,26	105,26
Simpang	0	15,35	9,00	24,35
Buana Pemaca	0	13,00	15,06	28,06
Muaradua	0	19,80	55,75	75,55
Buay Rawan	0	21,70	29,25	50,95
Buay Sandang Aji	0	35,00	47,98	82,98
Tiga Dihaji	0	0	11,28	11,28
Buay Runjung	0	0	53,76	53,76
Runjung Agung	0	0	68,21	68,21
Kisam Tinggi	0	0	22,70	22,70
Muaradua Kisam	0	0	71,10	71,10
Kisam Ilir	0	0	0,75	0,75
Pulau Beringin	0	32,49	47,34	79,83
Sindang Danau	0	7,87	6,18	14,05
Sungai Are	0	21,03	2,58	23,61
Ogan Komering Ulu Selatan	0	201,84	708,13	909,97

Sumber/Source: Dinas Pekerjaan Umum dan Penataan Ruang Kabupaten Ogan Komering Ulu Selatan/ *Public Work and Spatial Structure Office of Ogan Komering Ulu Selatan Regency*

Tabel 8.1.5 **Jumlah Kendaraan Bermotor Menurut Jenis Kendaraan di Kabupaten Ogan Komering Ulu Selatan, 2018–2020**
Number of Registered Motor Vehicles by Type of Vehicles in Ogan Komering Ulu Selatan Regency, 2018–2020

Jenis Kendaraan Type of Vehicles	2018	2019	2020
(1)	(2)	(3)	(4)
Mobil Penumpang/Passenger Cars	1 845	2 091	2 421
Bus/Buses	106	100	98
Truk/Trucks	373	361	412
Sepeda Motor/Motorcycle	18 876	18 481	18 198
Lainnya/Others	943	1 073	1 102
Jumlah/Total	22 143	22 106	22 231

Catatan/Note: Mobil Penumpang : sedan+jeep+minibus/ Passenger cars are accumulation of sedans, jeeps, and mini busses
 Sepeda Motor : kendaraan roda 2 + kendaraan roda 3/ Motorcycles are accumulation of two and three wheeled vehicles
 Lainnya : ransus + pickup/ Others are ransus and pick up cars
 Sumber/Source: Badan Pendapatan Daerah Provinsi Sumatera Selatan/ Revenues of Region Service of Sumatera Selatan Province

Tabel 8.1.6 **Jumlah Kendaraan Angkutan Menurut Jenis Kendaraan di Kabupaten Ogan Komering Ulu Selatan, 2017–2021**
Number of Transport Vehicles by Type of Vehicles in Ogan Komering Ulu Selatan Regency, 2017–2021

Jenis Kendaraan Type of Vehicles	2017	2018	2019	2020	2021
(1)	(2)	(3)	(4)	(5)	(6)
Bus/Buses	100	153	176	93	98
Truk/Trucks	95	101	67	47	0
Truk Ringan/Light Trucks	58	48	49	60	0
Mobil Bak Terbuka/Pick Up	333	316	357	230	402
Jumlah/Total	586	618	649	430	500

Sumber/Source: Dinas Perhubungan Kabupaten Ogan Komering Ulu Selatan/ Transportation Office of Ogan Komering Ulu Selatan Regency

8.2 KOMUNIKASI COMMUNICATION

Tabel 8.2.1 Jumlah Kantor Pos Pembantu Menurut Kecamatan di Kabupaten Ogan Komering Ulu Selatan, 2018–2021
Table 8.2.1 Number of Post Offices Subsidiaries by Subdistrict in Ogan Komering Ulu Selatan Regency, 2018–2021

Kecamatan Subdistrict	2018	2019	2020	2021
(1)	(2)	(3)	(4)	(5)
Mekakau Ilir	–	–	–	–
Banding Agung	–	–	–	–
Warkuk Ranau Selatan	–	–	–	–
BPR Ranau Tengah	1	1	1	1
Buay Pemaca	–	–	–	–
Simpang	1	1	1	1
Buana Pemaca	–	–	–	–
Muaradua	1	1	1	1
Buay Rawan	–	–	–	–
Buay Sandang Aji	–	–	–	–
Tiga Dihaji	–	–	–	–
Buay Runjung	–	–	–	–
Runjung Agung	–	–	–	–
Kisam Tinggi	–	–	–	–
Muaradua Kisam	1	1	1	1
Kisam Ilir	–	–	–	–
Pulau Beringin	1	1	1	1
Sindang Danau	–	–	–	–
Sungai Are	–	–	–	–
Ogan Komering Ulu Selatan	5	5	5	5

Sumber/Source: Kantor Pos Baturaja/ Post Office of Baturaja

Tabel
Table 8.2.2

Jumlah Surat Terdaftar yang Dikirim dan Diterima Menurut Bulan di Kabupaten Ogan Komering Ulu Selatan, 2020 dan 2021
Number of Registered Sent and Accepted Letters by Month in Ogan Komering Ulu Selatan Regency, 2020 and 2021

Bulan Month	Surat Dikirim Sent Letters		Surat Diterima Accepted Letters	
	2020	2021	2020	2021
(1)	(2)	(3)	(4)	(5)
Januari/January	375	486	381	220
Februari/February	268	517	421	172
Maret/March	486	606	341	395
April/April	365	383	349	398
Mei/May	532	787	632	242
Juni/June	275	462	513	481
Juli/July	517	361	417	476
Agustus/August	236	521	398	238
September/September	401	412	408	423
Oktober/October	371	532	500	385
November/November	215	417	344	226
Desember/December	271	412	369	450
Jumlah/Total	4 312	5 896	5 073	4 106

Sumber/Source: Kantor Pos Baturaja/ Post Office of Baturaja

Tabel
Table 8.2.3**Jumlah Paket Pos yang Dikirim dan Diterima Menurut Bulan di Kabupaten Ogan Komering Ulu Selatan, 2020 dan 2021**
Number of Sent and Accepted Post Package by Month in Ogan Komering Ulu Selatan Regency, 2020 and 2021

Bulan Month	Paket Dikirim Sent Post Parcel		Paket Diterima Accepted Post Parcel	
	2020	2021	2020	2021
(1)	(2)	(3)	(4)	(5)
Januari/January	47	62	721	...
Februari/February	52	84	511	...
Maret/March	72	25	623	...
April/April	62	85	592	...
Mei/May	72	35	763	...
Juni/June	72	49	641	...
Juli/July	63	52	672	...
Agustus/August	48	48	513	...
September/September	53	11	536	...
Oktober/October	68	20	686	...
November/November	48	82	511	...
Desember/December	55	41	563	...
Jumlah/Total	712	594	7 332	...

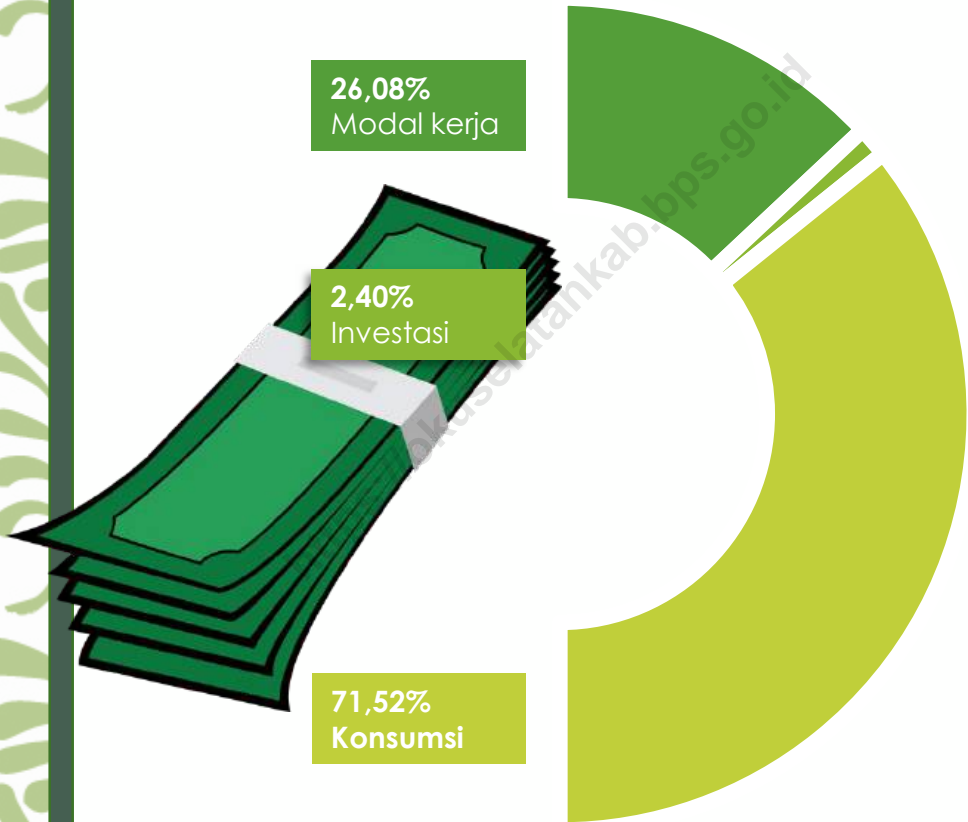
Sumber/Source: Kantor Pos Baturaja/ Post Office of Baturaja

Tabel
Table 8.2.4**Jumlah Pemancar Telepon Seluler Menurut Kecamatan dan Operator di Kabupaten Ogan Komering Ulu Selatan, 2021**
Number of Base Transmition Services (BTS) by Subdistrict and Operator in Ogan Komering Ulu Selatan Regency, 2021

Kecamatan Subdistrict	Telkomsel	Indosat	XL Axiata	Lainnya Others	Jumlah Operator Total
(1)	(2)	(3)	(4)	(5)	(6)
Mekakau Ilir	3	–	–	–	3
Banding Agung	3	1	1	–	5
Warkuk Ranau Selatan	3	–	1	–	4
BPR Ranau Tengah	3	1	1	–	5
Buay Pemaca	2	2	1	–	5
Simpang	1	1	1	–	3
Buana Pemaca	2	–	–	–	2
Muaradua	9	2	4	–	15
Buay Rawan	3	1	1	–	5
Buay Sandang Aji	10	–	–	–	10
Tiga Dihaji	1	–	–	–	1
Buay Runjung	1	1	1	–	3
Runjung Agung	3	–	–	–	3
Kisam Tinggi	4	–	–	–	4
Muaradua Kisam	4	1	1	–	6
Kisam Ilir	2	1	1	–	4
Pulau Beringin	5	–	2	–	7
Sindang Danau	2	–	–	–	2
Sungai Are	1	–	–	–	1
Ogan Komering Ulu Selatan	62	11	15	–	88

Sumber/Source: Dinas Komunikasi dan Informatika Kabupaten Ogan Komering Ulu Selatan/ Communication and Information Office of Ogan Komering Ulu Selatan Regency

Perbankan, Koperasi, dan Harga



**Posisi Pinjaman Menurut Jenis
Penggunaan di Kabupaten Ogan
Komering Ulu Selatan, Desember 2021**

PENJELASAN TEKNIS**TECHNICAL NOTES**

- | | |
|---|--|
| <p>1. Data statistik perbankan bersumber dari Bank Indonesia dan Otoritas Jasa Keuangan.</p> | <p>1. <i>Banking statistics are obtained from the Bank Indonesia and Financial Services Authority.</i></p> |
| <p>2. Kantor bank terdiri dari Kantor Cabang (KC), Kantor Cabang Pembantu (KCP), dan kantor di bawah KCP.</p> | <p>2. <i>Bank offices consist of branch office (KC), sub branch office (KCP), and offices under KCP.</i></p> |
| <p>3. Data koperasi yang disajikan meliputi:</p> <ul style="list-style-type: none"> a. Jumlah usaha koperasi b. Volume usaha koperasi c. Sisa hasil usaha | <p>3. <i>Types of cooperatives data include :</i></p> <ul style="list-style-type: none"> <i>a. Number of cooperatives</i> <i>b. Asset scale of cooperative</i> <i>c. Net profit</i> |
| <p>4. Koperasi adalah badan usaha yang beranggotakan orang seorang atau badan hukum koperasi dengan melandaskan kegiatannya berdasarkan prinsip koperasi sekaligus sebagai gerakan ekonomi rakyat yang berdasar atas asas kekeluargaan.</p> | <p>4. <i>Cooperative is an establishment that its members are people or establishments with legal status of cooperative and its activities based on people economic movement.</i></p> |
| <p>5. Sisa hasil usaha koperasi merupakan pendapatan koperasi yang diperoleh dalam satu tahun buku dikurangi dengan biaya, penyusutan, dan kewajiban lainnya termasuk pajak dalam tahun buku yang bersangkutan.</p> | <p>5. <i>Net profit of cooperative is gross income in one year minus expenses, depreciation, and other liabilities including taxes in current year.</i></p> |
| <p>6. Data harga yang disajikan meliputi:</p> <ul style="list-style-type: none"> a. Harga eceran beras b. Harga eceran beberapa jenis barang | <p>6. <i>Price statistics covers:</i></p> <ul style="list-style-type: none"> <i>a. Retail prices of rice</i> <i>b. Retail prices of several commodities</i> |

7. Rata-rata harga eceran beras diolah dari survei mingguan Badan Pusat Statistik (BPS) di beberapa kota. Karena beragamnya kualitas beras di masing-masing kota, maka harga yang disajikan adalah rata-rata harga beras tertimbang.
 8. Rata-rata harga eceran nasional beberapa jenis barang yang diolah dari hasil survei mingguan BPS dalam publikasi ini terbatas hanya pada 10 komoditas.
 9. Rata-rata harga eceran beberapa jenis barang yang diolah dari hasil survei bulanan BPS Provinsi Sumatera Selatan.
 10. Rata-rata harga grosir atau perdagangan besar beberapa komoditas unggulan diolah dari hasil survei bulanan BPS Provinsi Sumatera Selatan.
7. *The average retail price of rice is compiled through the weekly price survey conducted by the BPS-Statistics Indonesia in several cities. Due to the different qualities of rice in each city, the weighted average price of rice is used.*
 8. *The national average retail prices of several commodities which are compiled from the weekly price survey conducted by BPS-Statistics Indonesia for the purpose of this publication are limited to 10 commodities.*
 9. *The average retail prices of several commodities are compiled from the weekly price survey conducted by BPS- Statistics of Sumatera Selatan Province.*
 10. *Average whole sale price or large trading price of some leading monthly surveys conducted by BPS-Statistics of Sumatera Selatan Province.*

ULASAN**DESCRIPTION****Perbankan**

Keberadaan lembaga keuangan seperti perbankan di suatu daerah akan sangat membantu perkembangan ekonomi daerah tersebut. Dengan adanya fasilitas kredit yang diberikan oleh perbankan, dapat membantu masyarakat dalam penyediaan permodalan. Jika masalah kekurangan modal dapat teratasi, diharapkan dunia usaha akan lebih aktif bergerak dan berkembang.

Posisi pinjaman yang diberikan oleh perbankan pada akhir tahun 2021 di Kabupaten Ogan Komering Ulu Selatan mencapai 1.106,90 miliar rupiah. Sementara itu, posisi kredit usaha mikro, kecil, dan menengah pada akhir tahun 2021 mencapai 252,64 miliar rupiah.

Koperasi

Pada tahun 2021, di Kabupaten Ogan Komering Ulu Selatan terdapat 33 unit koperasi aktif. Jumlah koperasi terbanyak terletak di Kecamatan Muaradua yaitu 8 unit koperasi. Berdasarkan jenis koperasi, jumlah terbesar adalah koperasi dengan kategori lainnya lainnya sebanyak 11 unit, diikuti oleh koperasi simpan pinjam sebanyak 9 unit, dan koperasi serba usaha sebanyak 5 unit.

Banking

The existence of financial institutions such as banking in a region will greatly assist the economic development of the region. With the credit facilities provided by banks, it can help the public in provision of capital. If the lack of capital problem can be solved, then the business world will more actively grow and develop.

The outstanding of loans provided by banks at the end of 2021 in Ogan Komering Ulu Selatan Regency reached 1.106,90 billion rupiahs. Meanwhile, the outstanding of banks credits to micro, small and medium scale enterprise at the end of 2021 reached 252,64 billion rupiahs.

Cooperative

In 2021, in Ogan Komering Ulu Selatan Regency there were 33 units of cooperatives. The largest number of cooperatives is located in Muaradua Subdistrict, which was 8 units of cooperatives. Based on the types of cooperatives, the largest number were 11 units of other type of cooperatives, followed by 9 units of savings and loan cooperatives and 5 units of multi-business cooperatives.

Harga-Harga

Secara umum, perkembangan harga eceran rata-rata beberapa barang kebutuhan pokok di Kabupaten Ogan Komering Ulu Selatan masih cukup stabil. Kenaikan terhadap beberapa harga barang biasanya terjadi pada saat Bulan Ramadhan dan Hari Raya Idul Fitri. Harga eceran rata-rata komoditi beras berkisar antara Rp. 8.500 sampai dengan Rp. 13.000.

Prices

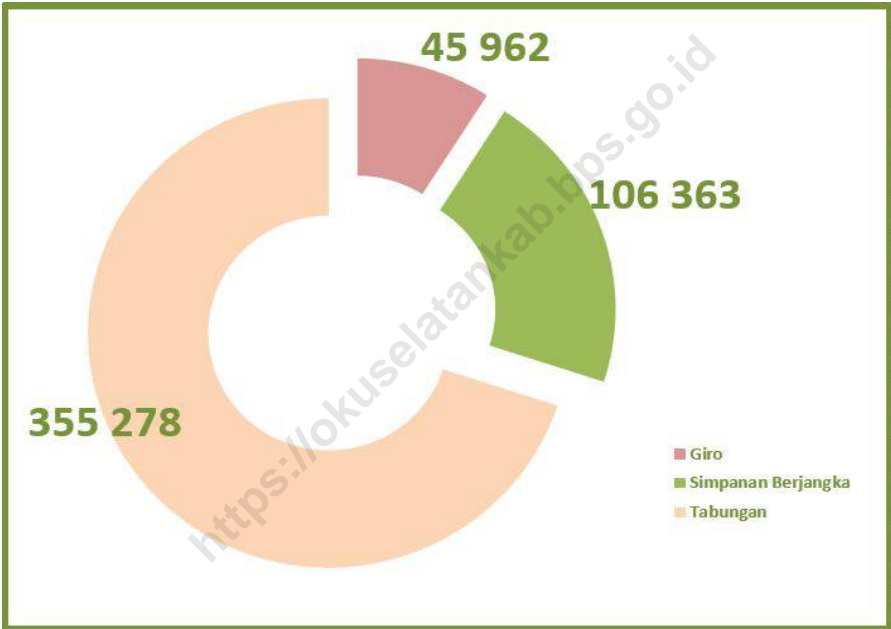
Generally, the development of mean retail price of some basic need goods was fairly stable. The increases of some prices usually happen in Ramadhan Month and Idul Fitri Day. The mean retail price of commodity rice was range between IDR 8.500 to IDR 13.000.

<https://lokuselatankab.bps.go.id>

Gambar 9.1
Figures

Posisi Simpanan Masyarakat Dalam Rupiah dan Valuta Asing Bank Umum dan Bank Perkreditan Rakyat di Kabupaten Ogan Komering Ulu Selatan (juta rupiah), Desember 2021

Outstanding of Private Deposit in Rupiah and Foreign Currency of Commercial and Rural Banks in Ogan Komering Ulu Selatan Regency (million rupiahs), December 2021



Sumber/Source: Statistik Ekonomi Keuangan Daerah Sumatera Selatan, Bank Indonesia/ *Regional Economic Financial Statistics of Sumatera Selatan, Bank Indonesia*

Gambar 9.2
Figures

Posisi Kredit Usaha Mikro, Kecil, dan Menengah yang Diberikan Bank Umum Menurut Bulan dan Jenis Penggunaan di Kabupaten Ogan Komering Ulu Selatan (juta rupiah), 2021

Outstanding of Commercial Banks Credits to Micro, Small and Medium Scale Enterprise by Month and Type of Credits in Ogan Komering Ulu Selatan Regency (million rupiahs), 2021



Sumber/Source: Statistik Ekonomi Keuangan Daerah Sumatera Selatan, Bank Indonesia/ *Regional Economic Financial Statistics of Sumatera Selatan, Bank Indonesia*

Tabel
Table 9.1**Jumlah Koperasi Aktif Menurut Kecamatan di Kabupaten
Ogan Komering Ulu Selatan, 2018–2021**
*Number of Active Cooperatives by Subdistrict in Ogan
Komering Ulu Selatan Regency, 2018–2021*

Kecamatan Subdistrict	2018	2019	2020	2021
(1)	(2)	(3)	(4)	(5)
Mekakau Ilir	3	3	3	4
Banding Agung	–	–	–	–
Warkuk Ranau Selatan	–	2	2	2
BPR Ranau Tengah	3	3	3	3
Buay Pemaca	3	3	3	3
Simpang	–	–	–	–
Buana Pemaca	–	–	–	–
Muaradua	12	8	8	13
Buay Rawan	1	2	2	2
Buay Sandang Aji	3	3	3	3
Tiga Dihaji	–	1	1	1
Buay Runjung	1	2	2	2
Runjung Agung	–	–	–	–
Kisam Tinggi	–	1	1	1
Muaradua Kisam	–	–	–	–
Kisam Ilir	2	2	2	2
Pulau Beringin	–	–	–	–
Sindang Danau	3	3	3	3
Sungai Are	–	–	–	–
Ogan Komering Ulu Selatan	31	33	33	39

Sumber/Source: Dinas Koperasi, Usaha Kecil Menengah, Perindustrian, dan Perdagangan Kabupaten Ogan Komering Ulu Selatan/
Cooperative, Small Scale Establishment, Industry and Trade Office of Ogan Komering Ulu Selatan Regency

Tabel
Table 9.2**Jumlah Koperasi Menurut Jenis Koperasi dan Kecamatan di Kabupaten Ogan Komering Ulu Selatan, 2020**
Number of Cooperative by Kind of Cooperative and Subdistrict in Ogan Komering Ulu Selatan Regency, 2020

Kecamatan Subdistrict	Jenis Koperasi/ Kind of Cooperative					
	KUD	KPRI	KOPKAR	KOPPAS	KOPTAN	KOPWAN
(1)	(2)	(3)	(4)	(5)	(6)	(7)
Mekakau Ilir	–	–	–	–	–	–
Banding Agung	–	–	–	–	–	–
Warkuk Ranau Selatan	–	–	–	–	–	–
BPR Ranau Tengah	–	–	–	–	–	–
Buay Pemaca	–	–	–	–	–	–
Simpang	–	–	–	–	–	–
Buana Pemaca	–	–	–	–	–	–
Muaradua	–	1	–	1	–	–
Buay Rawan	–	–	–	–	–	–
Buay Sandang Aji	–	–	–	–	1	–
Tiga Dihaji	–	–	–	–	–	–
Buay Runjung	–	–	–	–	–	–
Runjung Agung	–	–	–	–	–	–
Kisam Tinggi	–	–	–	–	–	–
Muaradua Kisam	–	–	–	–	–	–
Kisam Ilir	–	–	–	–	–	–
Pulau Beringin	–	–	–	–	–	–
Sindang Danau	–	–	–	–	–	1
Sungai Are	–	–	–	–	–	–
Ogan Komering Ulu Selatan	0	0	0	0	1	1

Lanjutan Tabel/Continued Table 9.2

Kecamatan Subdistrict	Jenis Koperasi/ Kind of Cooperative				Jumlah Total
	KJKS	KSP	KSU	Lainnya Other	
(1)	(8)	(9)	(10)	(11)	(12)
Mekakau Ilir	–	–	–	4	4
Banding Agung	–	–	–	–	–
Warkuk Ranau Selatan	–	–	–	2	2
BPR Ranau Tengah	–	1	1	1	3
Buay Pemaca	–	–	2	1	3
Simpang	–	–	–	–	–
Buana Pemaca	–	–	–	–	–
Muaradua	–	4	1	6	13
Buay Rawan	–	1	–	1	2
Buay Sandang Aji	–	–	1	1	3
Tiga Dihaji	–	–	–	1	1
Buay Runjung	–	–	–	2	2
Runjung Agung	–	–	–	–	–
Kisam Tinggi	–	–	–	1	1
Muaradua Kisam	–	–	–	–	–
Kisam Ilir	–	–	–	2	2
Pulau Beringin	–	–	–	–	–
Sindang Danau	–	1	–	1	3
Sungai Are	–	–	–	–	–
Ogan Komering Ulu Selatan	0	9	5	11	39

Sumber/Source: Dinas Koperasi, Usaha Kecil Menengah, Perindustrian, dan Perdagangan Kabupaten Ogan Komering Ulu Selatan/
Cooperative, Small Scale Establishment, Industry and Trade Office of Ogan Komering Ulu Selatan Regency

Tabel
Table 9.3**Jumlah Aktiva Rupiah dan Valuta Asing Bank Umum dan Bank Perkreditan Rakyat Menurut Bulan di Kabupaten Ogan Komering Ulu Selatan (juta rupiah), 2020 dan 2021****Total Commercial and Rural Banks' Assets in Rupiah and Foreign Currency by Month in Ogan Komering Ulu Selatan Regency (million rupiahs), 2020 and 2021**

Bulan Month	2020	2021
(1)	(2)	(2)
Januari/January	585 535	600,011
Februari/February	5855 35	607,667
Maret/March	–	613,312
April/April	585 535	613,600
Mei/May	585 535	–
Juni/June	585 535	–
Juli/July	585 535	–
Agustus/August	585 535	–
September/September	593 740	–
Oktober/October	599 378	–
November/November	617 829	–
Desember/December	610 147	–

Sumber/Source: Statistik Ekonomi Keuangan Daerah Sumatera Selatan, Bank Indonesia/ *Regional Economic Financial Statistics of Sumatera Selatan, Bank Indonesia*

Tabel
Table 9.4

Posisi Simpanan Masyarakat Dalam Rupiah dan Valuta Asing Bank Umum dan Bank Perkreditan Rakyat Menurut Bulan di Kabupaten Ogan Komering Ulu Selatan (juta rupiah), 2021

Outstanding of Private Deposit in Rupiah and Foreign Currency of Commercial and Rural Banks by Month in Ogan Komering Ulu Selatan Regency (million rupiahs), 2021

Bulan Month	Giro Demand Deposit	Simpanan Berjangka Time Deposit	Tabungan Saving Deposit	Jumlah Total
(1)	(2)	(3)	(3)	(4)
Januari/January	103 512	115 635	307 897	527 043
Februari/February	119 448	117 627	297 561	534 637
Maret/March	181 945	115 228	293 537	590 710
April/April	153 871	108 976	298 769	561 616
Mei/May	160 895	107 418	316 419	584 732
Juni/June	144 089	114 321	330 626	589 036
Juli/July	132 911	115 449	327 330	575 690
Agustus/August	132 776	114 430	334 529	581 735
September/September	114 857	118 731	314 141	547 729
Oktober/October	161 290	117 823	339 684	618 797
November/November	147 045	104 350	341 923	593 317
Desember/December	45 962	106 363	355 278	507 603

Sumber/Source: Statistik Ekonomi Keuangan Daerah Sumatera Selatan, Bank Indonesia/ *Regional Economic Financial Statistics of Sumatera Selatan, Bank Indonesia*

Tabel
Table 9.5

Posisi Pinjaman yang Diberikan Dalam Rupiah dan Valuta Asing Bank Umum dan Bank Perkreditan Rakyat Menurut Jenis Penggunaan di Kabupaten Ogan Komering Ulu Selatan (juta rupiah), 2021
Outstanding of Loans in Rupiah and Foreign Currency of Commercial and Rural Banks by Type of Loans in Ogan Komering Ulu Selatan Regency (million rupiahs), 2021

Bulan Month	Modal Kerja Working Capital	Investasi Investment	Konsumsi Consumption	Jumlah Total
(1)	(2)	(3)	(3)	(4)
Januari/January	224 249	35 949	859 983	1 120 182
Februari/February	232 540	35 289	867 998	1 135 827
Maret/March	240 940	34 588	869 525	1 145 053
April/April	245 412	32 315	871 855	1 149 582
Mei/May	250 734	31 051	870 419	1 152 203
Juni/June	264 578	30 980	880 235	1 175 794
Juli/July	274 083	30 417	882 719	1 187 220
Agustus/August	286 351	29 179	887 983	1 203 513
September/September	285 634	28 227	880 165	1 194 027
Oktober/October	307 763	29 432	897 908	1 235 103
November/November	322 402	29 729	898 797	1 250 929
Desember/December	328 140	30 255	900 044	1 258 440

Sumber/Source: Statistik Ekonomi Keuangan Daerah Sumatera Selatan, Bank Indonesia/ *Regional Economic Financial Statistics of Sumatera Selatan, Bank Indonesia*

Tabel
Table 9.6

**Posisi Kredit Usaha Mikro, Kecil, dan Menengah
yang Diberikan Bank Umum Menurut Skala Usaha di
Kabupaten Ogan Komering Ulu Selatan (juta rupiah),
2021**
*Outstanding of Commercial Banks Credits to Micro, Small
and Medium Scale Enterprise in Ogan Komering Ulu Selatan
Regency (million rupiahs), 2021*

Bulan Month	Mikro Micro	Kecil Small	Menengah Medium	Jumlah Total
(1)	(2)	(3)	(3)	(4)
Januari/January	160 448	76 802	12 695	249 945
Februari/February	162 580	78 216	15 117	255 912
Maret/March	165 901	78 889	17 747	262 537
April/April	167 352	79 600	18 415	265 366
Mei/May	168 181	81 225	19 971	269 377
Juni/June	170 126	88 863	20 348	279 337
Juli/July	174 823	89 244	20 081	284 148
Agustus/August	179 843	95 903	18 757	294 503
September/September	186 383	86 951	18 747	292 081
Oktober/October	197 774	97 643	18 719	314 137
November/November	209 175	99 072	19 452	327 700
Desember/December	229 893	104 330	3 635	337 858

Sumber/Source: Statistik Ekonomi Keuangan Daerah Sumatera Selatan, Bank Indonesia/ *Regional Economic Financial Statistics of Sumatera Selatan, Bank Indonesia*

Tabel
Table 9.7**Posisi Kredit Usaha Mikro, Kecil, dan Menengah yang Diberikan Bank Umum Menurut Jenis Penggunaan di Kabupaten Ogan Komering Ulu Selatan (juta rupiah), 2021*****Outstanding of Commercial Banks Credits to Micro, Small and Medium Scale Enterprise by Type of Credits in Ogan Komering Ulu Selatan Regency (million rupiahs), 2021***

Bulan Month	Modal Kerja Working Capital	Investasi Investment	Tidak Teridentifikasi Unidentified	Jumlah Total
(1)	(2)	(3)	(3)	(4)
Januari/January	214 147	35 797	–	249 945
Februari/February	220 834	35 078	–	255 912
Maret/March	228 427	34 110	–	262 537
April/April	233 542	31 824	–	265 366
Mei/May	238 843	30 534	–	269 377
Juni/June	248 865	30 472	–	279 337
Juli/July	254 236	29 912	–	284 148
Agustus/August	265 796	28 707	–	294 503
September/September	264 368	27 713	–	292 081
Oktober/October	285 143	28 993	–	314 137
November/November	298 409	29 291	–	327 700
Desember/December	308 041	29 817	–	337 858

Sumber/Source: Statistik Ekonomi Keuangan Daerah Sumatera Selatan, Bank Indonesia/ *Regional Economic Financial Statistics of Sumatera Selatan, Bank Indonesia*

Tabel
Table 9.8**Harga Eceran Beberapa Jenis Barang Menurut Bulan di Kabupaten Ogan Komering Ulu Selatan (rupiah), 2021**
Retail Price of Some Types of Goods by Month in Ogan Komering Ulu Selatan Regency (rupiahs), 2021

Komoditas Comodity	Januari January	Februari February	Maret March	April April
(1)	(2)	(3)	(4)	(5)
Beras Premium	10 800	10 888
Beras Medium	9 800	9 859
Kedelai Kering	11 114	12 657
Bawang Merah	36 029	34 914
Bawang Putih Bonggol	27 143	27 728
Cabe Merah Keriting	50 571	43 828
Cabe Rawit Merah	46 857	40 514
Daging Sapi Murni	130 000	130 000
Daging Ayam Ras	32 000	34 266
Telur Ayam Ras	22 000	22 456
Gula Pasir Curah	13 000	13 000
Minyak Sayur Kemasan	14 000	14 000
Terigu	7 000	7 800

Lanjutan Tabel/Continued Table 9.8

Kecamatan Subdistrict	Mei May	Juni June	Juli July	Agustus August
(1)	(6)	(7)	(8)	(9)
Beras Premium	10 914	11 000	11 000	11 000
Beras Medium	10 000	10 000	10 000	10 000
Kedelai Kering	12 999	13 457	14 000	14 000
Bawang Merah	34 914	31 714	34 505	32 352
Bawang Putih Bonggol	27 833	27 600	27 552	27 686
Cabe Merah Keriting	31 085	25 743	34 467	32 857
Cabe Rawit Merah	29 714	35 286	40 267	28 971
Daging Sapi Murni	131 714	130 000	132 286	130 000
Daging Ayam Ras	34 757	34 514	28 800	30 152
Telur Ayam Ras	22 757	22 386	23 457	23 133
Gula Pasir Curah	13 000	13 000	13 000	13 000
Minyak Sayur Kemasan	14 657	14 571	15 000	15 371
Terigu	8 000	8 000	8 000	8 000

Lanjutan Tabel/*Continued Table 9.8*

Kecamatan Subdistrict	September September	Oktober October	November November	Desember December
(1)	(10)	(11)	(12)	(13)
Beras Premium	11 000	11 000	11 000	11 000
Beras Medium	10 000	10 000	10 000	10 000
Kedelai Kering	14 000	13 257	12 000	12 000
Bawang Merah	28 229	27 400	23 600	26 543
Bawang Putih Bonggol	27 600	27 343	25 286	27 171
Cabe Merah Keriting	28 171	28 857	47 857	48 905
Cabe Rawit Merah	30 000	28 029	25 657	45 952
Daging Sapi Murni	130 000	130 000	130 000	130 000
Daging Ayam Ras	32 229	31 971	30 657	32 448
Telur Ayam Ras	21 986	21 029	21 771	24 510
Gula Pasir Curah	13 000	13 000	13 000	13 000
Minyak Sayur Kemasan	15 343	16 286	17 971	18 610
Terigu	8 000	8 000	8 000	8 000

Sumber/*Source*: Dinas Ketahanan Pangan Kabupaten Ogan Komering Ulu Selatan/ *Food Security Service of Ogan Komering Ulu Selatan Regency*

10

Pengeluaran Penduduk

Pengeluaran Bukan Makanan

Rp 329.807 (41%)



Pengeluaran Makanan

Rp 470.987 (59%)

Pada tahun 2021, rata-rata pengeluaran per bulan per kapita penduduk Kab. OKU Selatan adalah sebesar

Rp 800.794

PENJELASAN TEKNIS

1. Data pengeluaran penduduk menurut jenis pengeluaran diperoleh dari Survei Sosial Ekonomi Nasional (Susenas).
2. Data konsumsi/pengeluaran yang dikumpulkan pada Susenas dibagi menjadi dua kelompok, yaitu konsumsi makanan dan bukan makanan.
3. Konsumsi/pengeluaran makanan dirinci menjadi 215 komoditi, masing-masing dikumpulkan data kuantitas dan nilainya.
4. Untuk konsumsi bukan makanan, pada umumnya yang dikumpulkan hanya data nilainya, kecuali untuk beberapa jenis pengeluaran tertentu, seperti penggunaan listrik, air, gas, dan bahan bakar minyak (BBM) yang juga dikumpulkan kuantitasnya.
5. Pengeluaran rata-rata per kapita adalah biaya yang dikeluarkan untuk konsumsi semua anggota rumah tangga selama sebulan baik yang berasal dari pembelian, pemberian maupun produksi sendiri dibagi dengan banyaknya anggota rumah tangga dalam rumah tangga tersebut.

TECHNICAL NOTES

1. *The data on consumer expenditure according to type of expenditure are obtained from the National Socio Economic Survey.*
2. *Data of consumption/expenditure collected in Susenas are divided into two groups, namely food and nonfood consumption.*
3. *Consumption/expenditure on food covers 215 commodities, both quantity data and values are collected.*
4. *For consumption of non-food, the data collected in general are only their values, except for certain types of expenditure, such as electricity, water, gas, and fuel, which are also collected for their quantity data.*
5. *Per capita Average Expenditure is the cost spent for all household members consumption during the month, whether from purchasing, giving or own production, divided by the number of household members in the household.*

ULASAN

Perkembangan kesejahteraan penduduk dapat kita amati berdasarkan perubahan persentase pengeluaran penduduk yang dialokasikan untuk konsumsi kelompok barang non-makanan. Semakin tinggi persentase pengeluaran untuk konsumsi barang non-makanan mengindikasikan adanya perbaikan tingkat kesejahteraan masyarakat daerah tersebut.

Rata-rata pengeluaran per kapita sebulan penduduk Kabupaten Ogan Komering Ulu Selatan pada tahun 2021 adalah 800.794 rupiah. Dari total pengeluaran per kapita sebulan penduduk Kabupaten Ogan Komering Ulu Selatan, sebanyak 41,18 persen atau 329.807 rupiah diantaranya digunakan untuk konsumsi kelompok komoditas non-makanan. Sementara 58,82 persen atau 470.987 rupiah digunakan untuk konsumsi kelompok komoditas makanan.

Jika dibandingkan dengan tahun 2020, pola pengeluaran dan konsumsi rata-rata per kapita sebulan penduduk Kabupaten Ogan Komering Ulu Selatan tahun 2021 tidak mengalami perubahan proporsi untuk konsumsi kelompok komoditas makanan dan non-makanan. Namun, terdapat peningkatan pengeluaran konsumsi rata-rata perkapita sebulan penduduk yang pada tahun 2020 hanya 688.849 rupiah.

Menurut golongan pengeluaran per kapita sebulan, pengelompokan

DESCRIPTION

The developments of population welfare can be observed based on the changes of population expenditure percentage allocated for non-foods consumption. The higher the expenditure percentage allocated for non-foods consumption indicates an improvement of social welfare level in population.

Monthly average expenditure per capita of population in Ogan Komering Ulu Selatan Regency in 2021 was 800.794 rupiahs. From the total monthly average expenditure per capita of population in Ogan Komering Ulu Selatan Regency, as much as 41,18 percent or 329.807 rupiahs was used for non-food commodities consumption. While 58.82 percent or 470.987 rupiahs was used for food commodities consumption.

Compare to 2020, the pattern of monthly average expenditure and consumption per capita in Ogan Komering Ulu Selatan Regency in 2021 did not change in proportion of food and non-food commodities consumption. However, there was a increase in the monthly average expenditure and consumption per capita which only 688.849 rupiahs in 2020.

According to per capita spending group a month, the largest groups of

terbesar penduduk berada di golongan pengeluaran 500.000-749.999 rupiah, yaitu sebanyak 42,23 persen dari total penduduk. Golongan pengeluaran 300.000-499.000 rupiah menempati urutan berikutnya, yaitu sebanyak 22,53 persen dari total penduduk di Kabupaten Ogan Komering Ulu Selatan.

population expenditure was in range 500.000 to 749.999 rupiahs, which was 42,23 percent of total population. The expenditure in range 300.000 to 499.000 rupiahs ranked next, as many as 22,53 percent of total population in Ogan Komering Ulu Selatan Regency.

<https://lokuselatankab.bps.go.id>

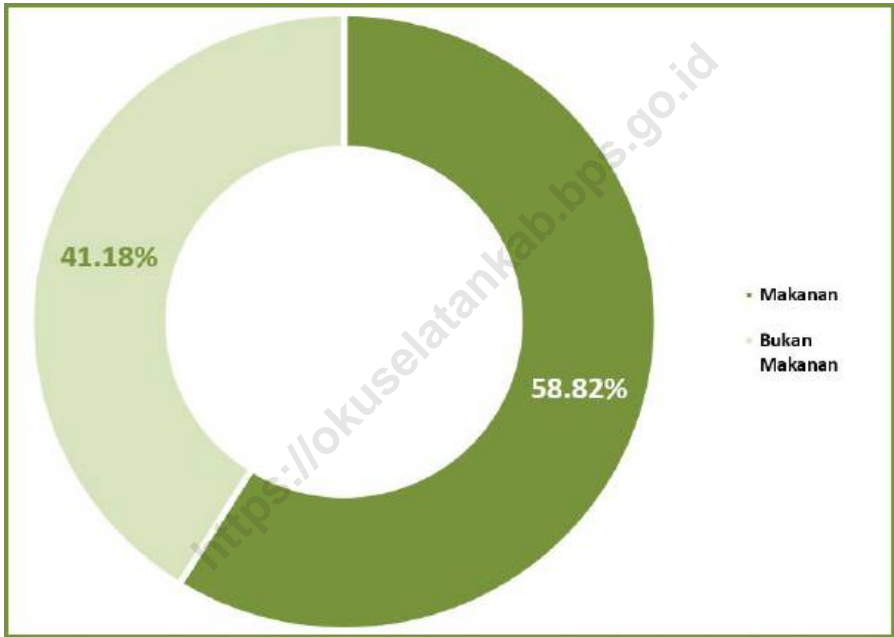
Gambar 10.1 Rata-Rata Pengeluaran per Kapita Sebulan Menurut Kelompok Komoditas (rupiah) di Kabupaten Ogan Komering Ulu Selatan, 2020–2021
Figures *Monthly Average Expenditure per Capita by Commodity Group (rupiahs) in Ogan Komering Ulu Selatan Regency, 2020–2021*



Sumber/Source: BPS, Survei Sosial Ekonomi Nasional (Susenas) Maret/BPS-Statistics Indonesia, National Socioeconomic Survey March

Gambar 10.2
Figures

Rata-Rata Pengeluaran per Kapita Sebulan Menurut Kelompok Komoditas (persen) di Kabupaten Ogan Komering Ulu Selatan, 2021
Monthly Average Expenditure per Capita by Commodity Group (percent) in Ogan Komering Ulu Selatan Regency, 2021



Sumber/Source: BPS, Survei Sosial Ekonomi Nasional (Susenas) Maret/BPS-Statistics Indonesia, National Socioeconomic Survey March

Tabel
Table 10.1

Rata-Rata Pengeluaran per Kapita Sebulan Menurut Kelompok Komoditas (rupiah) di Kabupaten Ogan Komering Ulu Selatan, 2020 dan 2021
Monthly Average Expenditure per Capita by Commodity Group (rupiahs) in Ogan Komering Ulu Selatan Regency, 2020 and 2021

Kelompok Komoditas/Commodity Group	2020	2021
(1)	(2)	(3)
Makanan/Food		
Padi-padian/Cereals	81 557	88 524
Umbi-umbian/Tubers	2 507	3 325
Ikan/udang/cumi/kerang/Fish/shrimp/common squid/shells	34 022	35 017
Daging/Meat	16 157	15 419
Telur dan susu/Eggs and milk	26 354	22 704
Sayur-sayuran/Vegetables	47 880	53 985
Kacang-kacangan/Legumes	8 718	8 847
Buah-buahan/Fruits	11 800	17 467
Minyak dan kelapa/Oil and coconut	13 620	14 692
Bahan minuman/Beverage stuffs	23 173	23 364
Bumbu-bumbuan/Spices	9 957	11 665
Konsumsi lainnya/Miscellaneous food items	8 652	9 619
Makanan dan minuman jadi/Prepared food and beverages	85 869	84 301
Rokok/Cigarettes	71 048	82 060
Jumlah makanan/Total food	441 313	470 987
Bukan makanan/Non-food		
Perumahan dan fasilitas rumah tangga/Housing and household facilities	147 508	178 098
Aneka komoditas dan jasa/Goods and services	48 463	68 842
Pakaian, alas kaki, dan tutup kepala/Clothing, footwear, and headgear	18 470	19 394
Komoditas tahan lama/Durable goods	15 348	42 759
Pajak, pungutan, dan asuransi/Taxes and insurance	12 976	16 816
Keperluan pesta dan upacara/kenduri/Parties and ceremonies	4 770	3 897
Jumlah bukan makanan/Total non-food	247 535	329 807
Jumlah/Jumlah Total	688 849	800 794

Sumber/Source: BPS, Survei Sosial Ekonomi Nasional (Susenas) Maret/BPS-Statistics Indonesia, National Socioeconomic Survey March

Tabel
Table 10.2

Persentase Pengeluaran per Kapita Sebulan Menurut Kelompok Komoditas di Kabupaten Ogan Komering Ulu Selatan, 2020 dan 2021
Percentage of Monthly Expenditure per Capita by Commodity Group in Ogan Komering Ulu Selatan Regency, 2020 and 2021

Kelompok Komoditas/ <i>Commodity Group</i>	2020	2021
(1)	(2)	(3)
Makanan/Food		
Padi-padian/ <i>Cereals</i>	11,84	11,05
Umbi-umbian/ <i>Tubers</i>	0,36	0,42
Ikan/udang/cumi/kerang/ <i>Fish/shrimp/common squid/shells</i>	4,94	4,37
Daging/ <i>Meat</i>	2,35	1,93
Telur dan susu/ <i>Eggs and milk</i>	3,83	2,84
Sayur-sayuran/ <i>Vegetables</i>	6,95	6,74
Kacang-kacangan/ <i>Legumes</i>	1,27	1,10
Buah-buahan/ <i>Fruits</i>	1,71	2,18
Minyak dan kelapa/ <i>Oil and coconut</i>	1,98	1,83
Bahan minuman/ <i>Beverage stuffs</i>	3,36	2,92
Bumbu-bumbuan/ <i>Spices</i>	1,45	1,46
Konsumsi lainnya/ <i>Miscellaneous food items</i>	1,26	1,20
Makanan dan minuman jadi/ <i>Prepared food and beverages</i>	12,47	10,53
Rokok/ <i>Cigarettes</i>	10,31	10,25
Jumlah makanan/Total food	64,07	58,82
Bukan makanan/Non-food		
Perumahan dan fasilitas rumah tangga/ <i>Housing and household facilities</i>	21,41	22,24
Aneka komoditas dan jasa/ <i>Goods and services</i>	7,04	8,60
Pakaian, alas kaki, dan tutup kepala/ <i>Clothing, footwear, and headgear</i>	2,68	2,42
Komoditas tahan lama/ <i>Durable goods</i>	2,23	5,34
Pajak, pungutan, dan asuransi/ <i>Taxes and insurance</i>	1,88	2,10
Keperluan pesta dan upacara/kenduri/ <i>Parties and ceremonies</i>	0,69	0,49
Jumlah bukan makanan/Total non-food	35,93	41,18
Jumlah/Total	100,00	100,00

Sumber/*Source*: BPS, Survei Sosial Ekonomi Nasional (Susenas) Maret/BPS-Statistics Indonesia, National Socioeconomic Survey March

Tabel
Table 10.3

Persentase Penduduk Menurut Golongan Pengeluaran Per Kapita Sebulan di Kabupaten Ogan Komering Ulu Selatan, 2020 dan 2021
Percentage of Population by Per Capita Spending Group a Month in Ogan Komering Ulu Selatan Regency, 2020 and 2021

Golongan Pengeluaran Spending Group (Rp)	2020	2021
(1)	(2)	(3)
< 150 000	0,00	0,00
150 000–199 999	0,12	0,00
200 000–299 999	3,34	0,46
300 000–499 999	32,11	22,53
500 000–749 999	37,99	42,23
750 000–999 999	13,07	14,09
1 000 000–1 499 999	9,39	12,99
> 1 500 000	3,98	7,70
Jumlah/Total	100,00	100,00

Sumber/Source: BPS, Survei Sosial Ekonomi Nasional (Susenas) Maret/BPS-Statistics Indonesia, National Socioeconomic Survey March

Tabel
Table 10.4

Rata-Rata Pengeluaran per Kapita Sebulan Menurut Kelompok Komoditas dan Golongan Pengeluaran Per Kapita Sebulan (rupiah) di Kabupaten Ogan Komering Ulu Selatan, 2021
Monthly Average Expenditure per Capita by Commodity Group and Per Capita Spending Group (rupiahs) in Ogan Komering Ulu Selatan Regency, 2021

Kelompok Komoditas/ <i>Commodity Group</i>	< 150 000	150 000–199 999	200 000–299 999
(1)	(2)	(3)	(4)
Makanan/<i>Food</i>			
Padi-padian/ <i>Cereals</i>	–	–	55 369
Umbi-umbian/ <i>Tubers</i>	–	–	1 096
Ikan/udang/cumi/kerang/ <i>Fish/shrimp/common squid/shells</i>	–	–	21 103
Daging/ <i>Meat</i>	–	–	0
Telur dan susu/ <i>Eggs and milk</i>	–	–	14 389
Sayur-sayuran/ <i>Vegetables</i>	–	–	21 763
Kacang-kacangan/ <i>Legumes</i>	–	–	3 192
Buah-buahan/ <i>Fruits</i>	–	–	5 151
Minyak dan kelapa/ <i>Oil and coconut</i>	–	–	9 448
Bahan minuman/ <i>Beverage stuffs</i>	–	–	9 624
Bumbu-bumbuan/ <i>Spices</i>	–	–	3 957
Konsumsi lainnya/ <i>Miscellaneous food items</i>	–	–	3 773
Makanan dan minuman jadi/ <i>Prepared food and beverages</i>	–	–	23 398
Rokok/ <i>Cigarettes</i>	–	–	26 147
Jumlah makanan/<i>Total food</i>	–	–	198 410
Bukan makanan/<i>Non-food</i>	–	–	
Perumahan dan fasilitas rumah tangga/ <i>Housing and household facilities</i>	–	–	61 581
Aneka komoditas dan jasa/ <i>Goods and services</i>	–	–	14 822
Pakaian, alas kaki, dan tutup kepala/ <i>Clothing, footwear, and headgear</i>	–	–	5 494
Komoditas tahan lama/ <i>Durable goods</i>	–	–	647
Pajak, pungutan, dan asuransi/ <i>Taxes and insurance</i>	–	–	3 797
Keperluan pesta dan upacara/kenduri/ <i>Parties and ceremonies</i>	–	–	199
Jumlah bukan makanan/<i>Total non-food</i>	–	–	86 540
Jumlah/<i>Total</i>	–	–	284 950

Lanjutan Tabel/Continued Table 10.4

Kelompok Komoditas/Commodity Group	300 000–499 999	500 000–749 999	750 000–999 999
(1)	(5)	(6)	(7)
Makanan/Food			
Padi-padian/Cereals	75 752	84 965	79 318
Umbi-umbian/Tubers	1 054	2 056	4 120
Ikan/udang/cumi/kerang/Fish/shrimp/common squid/shells	19 686	30 397	42 479
Daging/Meat	8 328	13 518	19 327
Telur dan susu/Eggs and milk	15 369	22 942	28 669
Sayur-sayuran/Vegetables	30 603	45 564	61 688
Kacang-kacangan/Legumes	5 060	7 983	11 033
Buah-buahan/Fruits	5 709	10 651	16 770
Minyak dan kelapa/Oil and coconut	11 185	12 561	15 281
Bahan minuman/Beverage stuffs	16 262	21 606	28 043
Bumbu-bumbuan/Spices	6 622	9 745	11 807
Konsumsi lainnya/Miscellaneous food items	5 553	7 043	13 015
Makanan dan minuman jadi/Prepared food and beverages	45 974	70 701	118 933
Rokok/Cigarettes	42 223	63 816	107 176
Jumlah makanan/Total food	289 381	403 548	557 660
Bukan makanan/Non-food			
Perumahan dan fasilitas rumah tangga/Housing and household facilities	80 755	130 248	185 806
Aneka komoditas dan jasa/Goods and services	24 746	39 629	58 924
Pakaian, alas kaki, dan tutup kepala/Clothing, footwear, and headgear	9 621	15 606	23 552
Komoditas tahan lama/Durable goods	3 520	7 298	9 929
Pajak, pungutan, dan asuransi/Taxes and insurance	6 068	12 967	14 326
Keperluan pesta dan upacara/kenduri/Parties and ceremonies	1 074	1 964	7 470
Jumlah bukan makanan/Total non-food	125 784	207 712	300 006
Jumlah/Total	415 165	611 260	857 666

Lanjutan Tabel/*Continued Table* 10.4

Kelompok Komoditas/<i>Commodity Group</i>	1 000 000–1 499 999	> 1 500 000	Jumlah/<i>Total</i>
(1)	(8)	(9)	(10)
Makanan/<i>Food</i>			
Padi-padian/ <i>Cereals</i>	95 513	92 855	88 524
Umbi-umbian/ <i>Tubers</i>	5 175	8 200	3 325
Ikan/udang/cumi/kerang/ <i>Fish/shrimp/common squid/shells</i>	68 804	86 320	35 017
Daging/ <i>Meat</i>	39 753	52 500	15 419
Telur dan susu/ <i>Eggs and milk</i>	42 607	112 394	22 704
Sayur-sayuran/ <i>Vegetables</i>	84 196	101 027	53 985
Kacang-kacangan/ <i>Legumes</i>	18 356	19 797	8 847
Buah-buahan/ <i>Fruits</i>	23 836	33 122	17 467
Minyak dan kelapa/ <i>Oil and coconut</i>	22 219	21 328	14 692
Bahan minuman/ <i>Beverage stuffs</i>	40 411	48 714	23 364
Bumbu-bumbuan/ <i>Spices</i>	17 583	20 061	11 665
Konsumsi lainnya/ <i>Miscellaneous food items</i>	16 189	21 154	9 619
Makanan dan minuman jadi/ <i>Prepared food and beverages</i>	174 145	290 467	84 301
Rokok/ <i>Cigarettes</i>	127 015	161 777	82 060
Jumlah makanan/<i>Total food</i>	775 803	1 069 716	470 987
Bukan makanan/<i>Non-food</i>			
Perumahan dan fasilitas rumah tangga/ <i>Housing and household facilities</i>	278 839	490 994	178 098
Aneka komoditas dan jasa/ <i>Goods and services</i>	93 174	213 877	68 842
Pakaian, alas kaki, dan tutup kepala/ <i>Clothing, footwear, and headgear</i>	33 358	76 767	19 394
Komoditas tahan lama/ <i>Durable goods</i>	31 140	181 132	42 759
Pajak, pungutan, dan asuransi/ <i>Taxes and insurance</i>	20 993	53 181	16 816
Keperluan pesta dan upacara/kenduri/ <i>Parties and ceremonies</i>	6 514	52 423	3 897
Jumlah bukan makanan/<i>Total non-food</i>	464 018	1 068 374	329 807
Jumlah/<i>Total</i>	1 239 821	2 138 090	800 794

Sumber/*Source*: BPS, Survei Sosial Ekonomi Nasional (Susenas) Maret/BPS-*Statistics Indonesia, National Socioeconomic Survey March*

11

Perdagangan



Pada tahun 2021, terdapat **23** pasar dan **31** kalangan di Kabupaten OKU Selatan

CV  **31**

PP  **97**

PO  **2**

Firma  **2**

PT  **10**

Terjadi peningkatan jumlah usaha dari **42 badan usaha** pada tahun 2020, menjadi **142 badan usaha** pada tahun 2021

PENJELASAN TEKNIS**TECHNICAL NOTES**

1. Badan Hukum adalah kesatuan yuridis (hukum), teknis, dan ekonomis yang bertujuan mencari laba atau keuntungan.
 - a. Perseroan Terbatas adalah suatu badan hukum untuk menjalankan usaha yang memiliki modal terdiri dari saham-saham, yang pemiliknya memiliki bagian sebanyak saham yang dimilikinya.
 - b. CV/Firma adalah suatu persekutuan yang didirikan oleh seseorang atau beberapa orang yang mempercayakan uang atau barang.
 - c. Koperasi adalah organisasi bisnis yang dimiliki dan dioperasikan oleh orang-orang demi kepentingan bersama.
 - d. Perorangan adalah bisnis yang dimiliki, dioperasikan dan dipertanggungjawabkan oleh satu orang.
 - e. Lainnya
2. Pedagang Besar adalah pedagang yang kegiatannya membeli barang dalam jumlah yang besar dan menjualnya kembali dengan jumlah yang besar.
3. Pedagang Menengah adalah pedagang yang membeli barang dagangan dalam jumlah besar dan menjualnya kembali kepada
 1. *Law Firm is a juridical entity of law, technical, and economical which aim for profit or gain.*
 - a. *Joint-Stock Company is a legal entity to run a business consists of capital stock, which is part of owner shares.*
 - b. *Kommanditgesellschaft/Firms is organization founded by one or more person which trusted their money or shares to their leader.*
 - c. *Cooperative is a business organization owned and operated by the individual for the common interest.*
 - d. *Individual business is a business owned, operated and accounted*
 - e. *Others*
 2. *Wholesaler is a trader whose activities are buying goods in large quantities and reselling it at large quantities.*
 3. *Medium Trader is a trader whose activities are buying goods in large quantities and reselling it to small trader in a medium or small*

para pedagang kecil dalam jumlah sedang atau kecil.

4. Pedagang Kecil adalah pedagang yang membeli barang dagangan dalam jumlah sedang dan menjualnya kembali kepada konsumen akhir. Termasuk didalamnya pedagang mikro.
5. Sarana Perdagangan antara lain:
 - a. Pasar adalah tempat bertemunya pembeli dan penjual untuk melakukan transaksi jual beli atau barang atau jasa.
 - b. Toko adalah tempat tertutup yang didalamnya terjadi kegiatan perdagangan dengan jenis benda atau barang yang khusus.
 - c. Kios adalah toko kecil yang fungsinya sama dengan toko, namun memiliki ukuran lebih kecil.
 - d. Warung adalah usaha kecil milik keluarga yang berbentuk kedai, kios, toko kecil, atau restoran sederhana.

quantities.

4. *Small Trader is a trader whose activities are buying goods in medium quantities and sell it to costumer. Also, it include the micro trader.*
5. *Trading Facilities such as:*
 - a. *Market is a meeting place for buyers and sellers to make buying and selling goods or services.*
 - b. *Shop is covered in it occurs rade activities with types of objects or special items.*
 - c. *Newsstand is a small shot that functions the same as the stores, but has a smaller size.*
 - d. *Warung is a small family owned business in the form of shops, stalks, small shops, or a simple restaurant.*

ULASAN

Pada tahun 2021, di Kabupaten Ogan Komering Ulu Selatan terdapat 54 unit pasar tradisional, baik yang berupa pasar tetap maupun berupa pasar kalangan. Pasar tradisional tersebut tersebar di hampir setiap kecamatan. Pasar kalangan adalah pasar tradisional yang aktif kegiatannya pada hari-hari tertentu saja dalam seminggu.

Jumlah usaha menurut badan usaha di Kabupaten Ogan Komering Ulu Selatan pada tahun 2021 mengalami peningkatan jumlah lebih dari tiga kali lipat tahun sebelumnya. Jumlah usaha mengalami penambahan dari 42 usaha pada tahun 2020 menjadi 142 usaha pada tahun 2021.

Jumlah tanda daftar usaha perdagangan yang diterbitkan juga mengalami penurunan dari 303 tanda daftar pada tahun 2020 menjadi 121 tanda daftar pada tahun 2021.

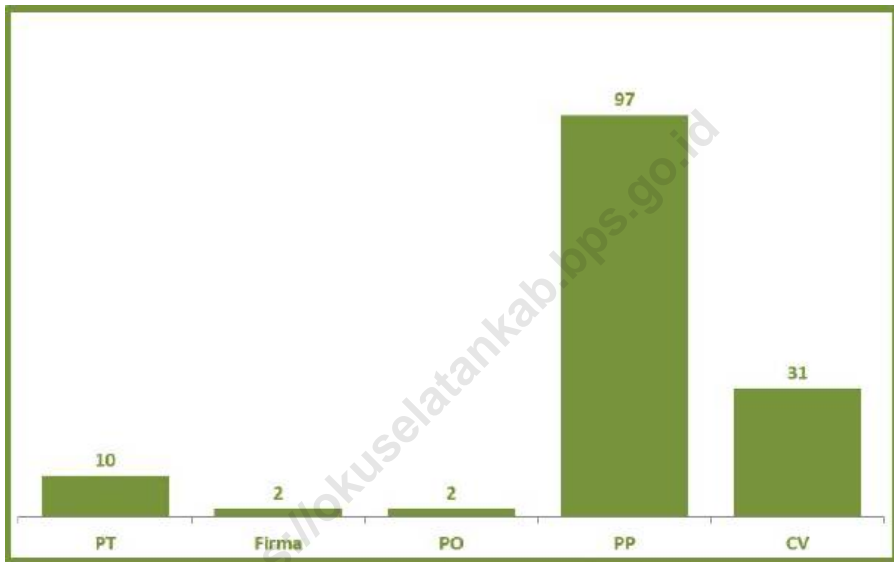
DESCRIPTION

In 2021, in Ogan Komering Ulu Selatan Regency there were 54 units of traditional market, consist of permanently active market and traditional weekly market. This traditional market scattered in almost every Subdistrict. Traditional weekly market is traditional market which active only on certain days in a week.

Number of establishment in Ogan Komering Ulu Selatan Regency in the year 2021 was increased more than three times from before. Number of establishment increased from 42 establishments in 2020 to 142 establishments in 2021.

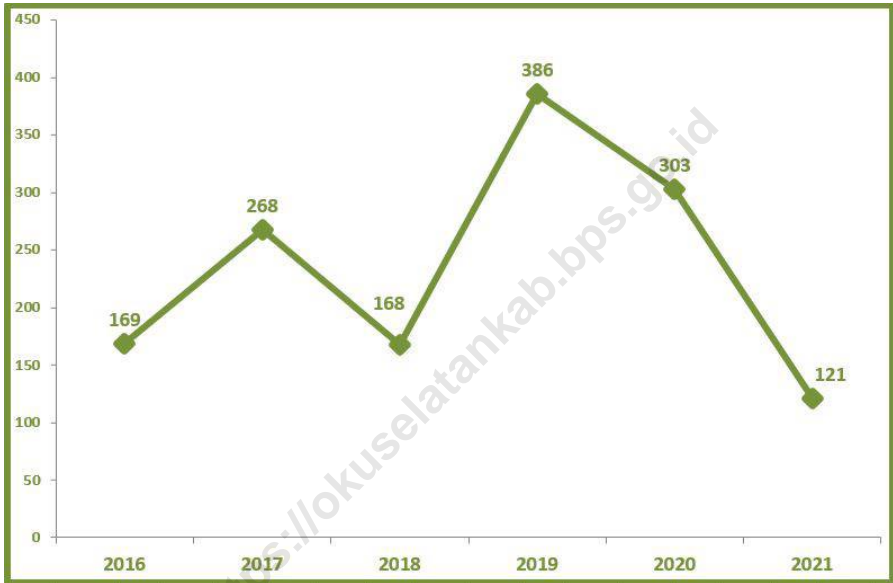
Number of trade establishment register list published has also decreased from 303 registers in 2020 to 121 registers in 2021.

Gambar 11.1 Jumlah Usaha Menurut Badan Usaha di Kabupaten Ogan Komering Ulu Selatan, 2021
Figures 11.1 **Number of Establishment by Corporation Form in Ogan Komering Ulu Selatan Regency, 2021**



Sumber/Source: Dinas Penanaman Modal dan Pelayanan Perizinan Terpadu Satu Pintu Kabupaten Ogan Komering Ulu Selatan/ *Capital Investment and One Way Integrated Licensing Service Office of Ogan Komering Ulu Selatan Regency*

Gambar 11.2 Jumlah Tanda Daftar Usaha Perdagangan di Kabupaten Ogan Komering Ulu Selatan, 2017–2021
Figures Number of Trade Establishment Register List in Ogan Komering Ulu Selatan Regency, 2017–2021



Sumber/Source: Dinas Penanaman Modal dan Pelayanan Perizinan Terpadu Satu Pintu Kabupaten Ogan Komering Ulu Selatan/ Capital Investment and One Way Integrated Licensing Service Office of Ogan Komering Ulu Selatan Regency

Tabel
Table 11.1**Jumlah Sarana Perdagangan Menurut Jenisnya di
Kabupaten Ogan Komering Ulu Selatan, 2018–2021**
**Number of Trading Facilities by Type of Facility in Ogan
Komering Ulu Selatan Regency, 2018–2021**

Jenis Sarana Perdagangan Type of Trading Facilities	2018	2019	2020	2021
(1)	(2)	(3)	(4)	(5)
Pasar/Market	16	20	22	23
Toko/Store
Kios
Warung
Jumlah/Total	16	20	22	23

Sumber/Source: Dinas Koperasi, Usaha Kecil Menengah, Perindustrian, dan Perdagangan Kabupaten Ogan Komering Ulu Selatan/
Cooperative, Small Scale Establishment, Industry and Trade Office of Ogan Komering Ulu Selatan Regency

Tabel
Table 11.2

Jumlah Pasar Menurut Kecamatan dan Jenis Pasar di Kabupaten Ogan Komering Ulu Selatan, 2021
Number of Market by Subdistrict and Type of Market in Ogan Komering Ulu Selatan Regency, 2021

Kecamatan Subdistrict	Pasar Inpres ¹ PD ¹ Market	Pasar Semi Modern Semi Modern Market	Pasar Tradisional ² Traditional Market ²	
			Tetap Permanent	Kalangan Traditional Weekly
(1)	(2)	(3)	(4)	(5)
Mekakau Ilir	–	–	1	1
Banding Agung	–	–	1	1
Warkuk Ranau Selatan	–	–	1	1
BPR Ranau Tengah	–	–	1	–
Buay Pemaca	–	–	1	6
Simpang	–	–	1	–
Buana Pemaca	–	–	2	1
Muaradua	–	–	1	–
Buay Rawan	–	–	2	1
Buay Sandang Aji	–	–	1	2
Tiga Dihaji	–	–	1	3
Buay Runjung	–	–	2	4
Runjung Agung	–	–	2	–
Kisam Tinggi	–	–	3	1
Muaradua Kisam	–	–	1	2
Kisam Ilir	–	–	–	2
Pulau Beringin	–	–	1	5
Sindang Danau	–	–	1	1
Sungai Are	–	–	–	–
Ogan Komering Ulu Selatan	–	–	23	31

Catatan/Notes: ¹ Instruksi Presiden/ Presidential Directive

² Termasuk pasar pemerintah dan swasta (koperasi)/ Include local government and private market

Sumber/Source: Dinas Koperasi, Usaha Kecil Menengah, Perindustrian, dan Perdagangan Kabupaten Ogan Komering Ulu Selatan/
Cooperative, Small Scale Establishment, Industry and Trade Office of Ogan Komering Ulu Selatan Regency

Tabel
Table 11.3**Jumlah Usaha Menurut Badan Usaha di Kabupaten Ogan
Komerling Ulu Selatan, 2017–2021**
**Number of Establishment by Corporation Form in Ogan
Komerling Ulu Selatan Regency, 2017–2021**

Bentuk Badan Usaha Corporation Form	2017	2018	2019	2020	2021
(1)	(2)	(3)	(4)	(5)	(5)
Perseroan Terbatas (PT) <i>Join-Stock Company</i>	18	19	3	5	10
Perusahaan Comanditer (CV) <i>Kommanditgesellschaft</i>	52	98	49	16	31
Firma (Fa) <i>Firm</i>	–	–	–	–	2
Koperasi <i>Cooperative</i>	1	5	–	5	–
Perusahaan Perorangan (PP) <i>Individual Business</i>	197	–	222	9	97
Perusahaan Otobis (PO) <i>Bus Corporation</i>	–	1	1	–	2
Lainnya <i>Others</i>	–	–	2	7	–
Jumlah/Total	268	123	277	42	142

Sumber/Source: Dinas Penanaman Modal dan Pelayanan Perizinan Terpadu Satu Pintu Kabupaten Ogan Komerling Ulu Selatan/ *Capital Investment and One Way Integrated Licensing Service Office of Ogan Komerling Ulu Selatan Regency*

Tabel
Table 11.4**Jumlah Pedagang pada Pasar Tetap Menurut Kecamatan
di Kabupaten Ogan Komering Ulu Selatan, 2021**
*Number of Trader at Permanent Market by Subdistrict in
Ogan Komering Ulu Selatan Regency, 2021*

Kecamatan Subdistrict	Jumlah Pedagang Number of Traders
(1)	(2)
Mekakau Ilir	97
Banding Agung	220
Warkuk Ranau Selatan	120
BPR Ranau Tengah	245
Buay Pemaca	141
Simpang	245
Buana Pemaca	110
Muaradua	800
Buay Rawan	32
Buay Sandang Aji	101
Tiga Dihaji	...
Buay Runjung	230
Runjung Agung	31
Kisam Tinggi	450
Muaradua Kisam	67
Kisam Ilir	–
Pulau Beringin	50
Sindang Danau	–
Sungai Are	–
Ogan Komering Ulu Selatan	2 939

Sumber/Source: Dinas Koperasi, Usaha Kecil Menengah, Perindustrian, dan Perdagangan Kabupaten Ogan Komering Ulu Selatan/
Cooperative, Small Scale Establishment, Industry and Trade Office of Ogan Komering Ulu Selatan Regency

Tabel
Table 11.5

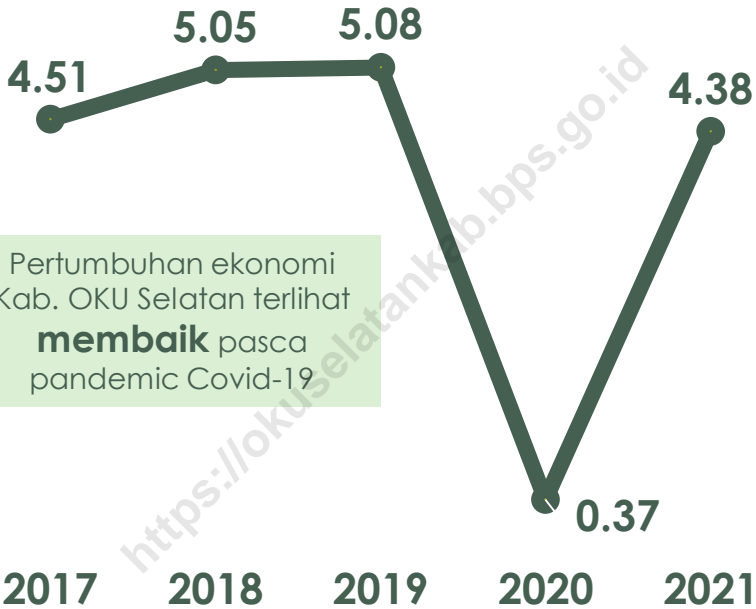
Jumlah Tanda Daftar Usaha Perdagangan yang Diterbitkan Menurut Golongan Usaha di Kabupaten Ogan Komering Ulu Selatan, 2017–2021
Number of Trade Establishment Register List by Establishment Group in Ogan Komering Ulu Selatan Regency, 2017–2021

Golongan Usaha Establishment Group	2017	2018	2019	2020	2021
(1)	(2)	(3)	(4)	(5)	(5)
<i>Pedagang Besar Wholesalers</i>	2	78	–	56	1
<i>Pedagang Menengah Middle Traders</i>	17	42	–	35	–
<i>Pedagang Kecil Small Scale Traders</i>	153	48	–	54	94
<i>Pedagang Mikro Micro Traders</i>	96	–	82	158	–
<i>Lainnya Others</i>	–	–	304	–	26
Jumlah/Total	268	168	386	303	121

Sumber/Source: Dinas Penanaman Modal dan Pelayanan Perizinan Terpadu Satu Pintu Kabupaten Ogan Komering Ulu Selatan/ *Capital Investment and One Way Integrated Licensing Service Office of Ogan Komering Ulu Selatan Regency*

12

Sistem Neraca Regional



Pertumbuhan ekonomi Kab. OKU Selatan terlihat **membaik** pasca pandemic Covid-19



PENJELASAN TEKNIS**TECHNICAL NOTES**

1. Penghitungan statistik neraca nasional mengikuti buku petunjuk yang diterbitkan oleh Perserikatan Bangsa Bangsa (PBB) dikenal sebagai Sistem Neraca Nasional (SNN). SNN adalah rekomendasi internasional tentang bagaimana menyusun ukuran aktivitas ekonomi yang sesuai standar neraca baku yang didasarkan pada prinsip-prinsip ekonomi. Rekomendasi yang dimaksud dinyatakan dalam sekumpulan konsep, definisi, klasifikasi, dan aturan neraca yang disepakati secara internasional dalam mengukur indikator tertentu seperti Produk Domestik Regional Bruto (PDRB). Salah satu bentuk adaptasi pencatatan statistik nasional adalah melakukan perubahan tahun dasar PDRB dari tahun 2000 ke 2010. Perubahan tahun dasar PDRB dilakukan seiring dengan mengadopsi rekomendasi PBB yang tertuang dalam Sistem Neraca Nasional 2008 (SNA 2008).
 2. Produk Domestik Bruto pada tingkat nasional serta Produk Domestik Regional Bruto (PDRB) pada tingkat regional (provinsi/kabupaten/kota) menggambarkan kemampuan suatu wilayah untuk menciptakan nilai tambah pada suatu waktu tertentu. Untuk menyusun PDB
1. *The method used to estimate national accounts statistics is based on the standard guidelines formed by United Nation known as System of National Accounts (SNA). SNA is the internationally agreed standard set of recommendations on how to compile measures of economic activity in accordance with strict accounting conventions based on economic principles. The recommendations are expressed in term of a set of concepts, definitions, classifications and accounting rules that comprise the internationally agreed standard for measuring indicators such as Gross Regional Domestic Product (GRDP). One of the improvement in the national statistical system is to rebase GRDP form base year 2000 to 2010 in order to capture current economic condition. It is in line with the United Nations (UN) recommendation on 2008 SNA.*
 2. *The basic measure of the value added arising from economic activity is known as Gross Domestic Product at the national level and Gross Regional Domestic Product (GRDP) at the regional level (provinces/regencies/municipalities). To compile these statistics, two approaches*

maupun PDRB digunakan 2 pendekatan, yaitu lapangan usaha dan pengeluaran. Keduanya menyajikan komposisi data nilai tambah dirinci menurut sumber kegiatan ekonomi (lapangan usaha) dan menurut komponen penggunaannya. PDB maupun PDRB dari sisi lapangan usaha merupakan penjumlahan seluruh komponen nilai tambah bruto yang mampu diciptakan oleh sektor-sektor ekonomi atas berbagai aktivitas produksinya. Sedangkan dari sisi pengeluaran menjelaskan tentang penggunaan dari nilai tambah tersebut.

3. PDRB menurut lapangan usaha mengalami perubahan klasifikasi dari 9 lapangan usaha menjadi 17 lapangan usaha. PDRB menurut lapangan usaha dirinci menurut total nilai tambah dari seluruh sektor ekonomi yang mencakup lapangan usaha Pertanian, Kehutanan, dan Perikanan; Pertambangan dan Penggalian; Industri Pengolahan; Pengadaan Listrik dan Gas; Pengadaan Air, Pengelolaan Sampah, Limbah dan Daur Ulang; Konstruksi; Perdagangan Besar dan Eceran, Reparasi Mobil dan Sepeda Motor; Transportasi dan Pergudangan; Penyediaan Akomodasi dan Makan Minum; Informasi dan Komunikasi; Jasa Keuangan dan Asuransi; Real Estat; Jasa

have been used, i.e. "production approach" and "expenditure approach". The first approach is to measure value added produced by various kinds of economic activities, while the second approach is to measure final uses of the country's output. In other words, GDP/GRDP is the sum of total value added produced by all economic industries (activities) and the way of using it.

3. *GRDP by industry classification changes from 9 sectors to 17 industries. GRDP by industry is classified by types of economic activities such as Agriculture, Forestry and Fishing; Mining and Quarrying; Manufacturing; Electricity and Gas; Water supply, Sewerage, Waste Management and Remediation Activities; Construction; Wholesale and Retail Trade; Repair of Motor Vehicles and Motorcycles; Transportation and Storage; Accommodation and Food Service Activities; Information and Communication; Financial and Insurance Activities; Real Estate Activities; Business Activities; Public Administration; Defence and Compulsory Social Security; Education; Human Health and*

Perusahaan; Administrasi Pemerintahan, Pertahanan dan Jaminan Sosial Wajib; Jasa Pendidikan; Jasa Kesehatan dan Kegiatan Sosial; dan Jasa lainnya.

Social Work Activities; and Other Services Activities.

4. PDRB menurut pengeluaran mengalami perubahan klasifikasi dimana pengeluaran konsumsi Lembaga Non Profit yang Melayani Rumah Tangga (LNPR) yang sebelumnya termasuk bagian dari pengeluaran konsumsi rumah tangga menjadi komponen terpisah. Sehingga klasifikasi PDRB menurut pengeluaran dirinci menjadi 7 komponen yaitu komponen pengeluaran konsumsi rumah tangga, pengeluaran konsumsi LNPR, pengeluaran konsumsi pemerintah, pembentukan modal tetap bruto, perubahan inventori, ekspor barang dan jasa, dan impor barang dan jasa.

4. *GRDP by expenditure classification changes where consumption expenditure Non-profit Institutions Serving Households (NPISH) previously included as part of household consumption expenditure is taken out into separate component. So that, GRDP by type of expenditures is classified into: household consumption expenditure, NPISH consumption expenditure, government consumption expenditure, gross fixed capital formation, changes in inventories, exports of goods and services, and imports of goods and services.*

5. Pengeluaran konsumsi rumah tangga mencakup berbagai pengeluaran konsumsi akhir rumah tangga atas barang dan jasa untuk memenuhi kebutuhan individu ataupun kelompok secara langsung. Pengeluaran rumah tangga di sini mencakup makanan dan minuman selain restoran; pakaian, alas kaki dan jasa perawatannya; perumahan dan perlengkapan rumah tangga; kesehatan dan pendidikan; transportasi dan komunikasi;

5. *Household consumption expenditures consist of expenditures incurred by households, which are used for both individual or collective needs. Household consumptions are classified into food and beverages other than restaurants; clothing, footwear, and related maintenance services; housing and household equipment; health and education; transport and communication; restaurants and hotels; and others.*

restoran dan hotel serta lainnya.

6. Pengeluaran Pemerintah terdiri dari Pengeluaran Konsumsi Individu dan Pengeluaran Konsumsi Kolektif. Barang dan jasa individu merupakan barang dan jasa privat, dimana ciri-ciri barang privat adalah a) Scarcity, yaitu ada kelangkaan/keterbatasan dalam jumlah; b) Excludable consumption, yaitu konsumsi suatu barang dapat dibatasi hanya pada mereka yang memenuhi persyaratan tertentu (biasanya harga); c) Rivalrous competition, yaitu konsumsi oleh satu konsumen akan mengurangi atau menghilangkan kesempatan pihak lain untuk melakukan hal serupa. Contoh barang dan jasa yang dihasilkan pemerintah dan tergolong sebagai barang dan jasa individu adalah jasa pelayanan kesehatan pemerintah di rumah sakit/puskesmas dan jasa pendidikan di sekolah/universitas negeri. Sedangkan barang dan jasa kolektif ekuivalen dengan barang publik yang memiliki ciri a) Non rivalry, yaitu penggunaan satu konsumen terhadap suatu barang tidak mengurangi kesempatan konsumen lain untuk juga mengkonsumsi barang tersebut; b) Non excludable, yaitu apabila suatu barang publik tersedia, maka tidak ada yang dapat menghalangi siapapun
6. *Government consumption expenditure consists of Individual Consumption Expenditure and Collective Consumption Expenditure. Individual goods and services are private goods and services, which the characteristics of private goods is a) Scarcity, that there is a scarcity/limited in number; b) Excludable consumption, the consumption of goods can be limited only to those who meet certain requirements (usually the price); c) Rivalrous competition, ie consumption by the consumer will reduce or eliminate the chance of another party to do so. Examples of goods and services produced by government and classified as goods and services of individuals is the government health services in hospitals/health centers and education services in schools/universities. Collective goods and services equivalent to public goods characterized by a) Non-rivalry, namely the use of a consumer for an item does not reduce the chance of another consumer to also consume goods; b) Non-excludable, i.e. when a public good available, then nothing can hinder anyone to benefit from the goods or in other words everyone has access to the goods. Examples of goods and services produced by government and classified as collective goods and services is carried military*

untuk memperoleh manfaat dari barang tersebut atau dengan kata lain setiap orang memiliki akses ke barang tersebut. Contoh barang dan jasa yang dihasilkan pemerintah dan tergolong sebagai barang dan jasa kolektif adalah jasa pertahanan yang dilakukan TNI dan keamanan yang dilakukan kepolisian.

defense services and the police's security.

7. Produk Domestik Regional Bruto disajikan dalam 2 (dua) versi penilaian, yaitu atas dasar "harga berlaku" dan atas dasar "harga konstan". Disebut sebagai harga berlaku karena seluruh agregat dinilai dengan menggunakan harga pada tahun berjalan, sedangkan harga konstan penilaiannya didasarkan kepada harga satu tahun dasar tertentu, dalam publikasi ini digunakan harga tahun 2010.
7. *GRDP are presented in two forms: at current market prices and at constant base year market prices. In presenting current market prices, all aggregates are valued at current market prices, while base year constant market prices are shown by valuing all aggregates at fixed base year prices. Year of 2010 is used as the base year in this publication.*
8. Laju pertumbuhan Produk Domestik Regional Bruto diperoleh dari perhitungan PDRB atas dasar harga konstan. Diperoleh dengan cara mengurangi nilai PDRB pada tahun ke-n terhadap nilai pada tahun ke n-1 (tahun sebelumnya), dibagi dengan nilai pada tahun ke n-1, dikalikan dengan 100 persen. Laju pertumbuhan menunjukkan perkembangan agregat pendapatan dari satu waktu tertentu terhadap waktu sebelumnya.
8. *Growth rate of Gross Domestic Regional Product is derived from GRDP at constant market prices. It is obtained by subtracting the value of GRDP year n with the value of GRDP year n-1, divided by the value of GRDP year n-1 then multiplied by 100 percent. The growth rate of GRDP explains the income growth during the given period.*

ULASAN

Produk Domestik Regional Bruto (PDRB) adalah indikator utama untuk mengukur pertumbuhan perekonomian di suatu wilayah. Selama beberapa tahun terakhir, PDRB Kabupaten Ogan Komering Ulu Selatan atas dasar harga berlaku terus mengalami peningkatan. Tahun 2017 nilai yang terbentuk sebesar 7.592,14 miliar rupiah. Pada tahun 2018, angka ini meningkat menjadi 8.136,43 miliar rupiah dan meningkat lagi pada tahun 2019 menjadi 8.785,71 miliar rupiah dan menjadi 8.971,73 pada tahun 2020. Terakhir pada tahun 2021, angka ini meningkat lagi menjadi 9.531,81 miliar rupiah.

Berdasarkan harga berlaku, sektor pertanian, kehutanan, dan perikanan memberikan kontribusi paling besar terhadap pembentukan PDRB. Pada tahun 2021 kontribusi sektor pertanian, kehutanan, dan perikanan adalah 31,88 persen, meningkat dibanding kondisi tahun sebelumnya yang sebesar 31,25 persen. Sektor ini juga mengalami peningkatan kontribusi yang paling besar. Sektor lainnya yang mengalami peningkatan kontribusi antara lain sektor industri pengolahan, dan sektor informasi dan komunikasi.

Secara umum laju pertumbuhan ekonomi Kabupaten Ogan Komering Ulu Selatan pada tahun 2021 mengalami eskalasi yang cukup baik setelah tahun sebelumnya mengalami perlambatan, yaitu dari 0,37 persen pada tahun 2020 menjadi 4,38 persen pada tahun 2021.

DESCRIPTION

Gross Regional Domestic Product (GRDP) is the primary indicator to measure economic growth in a region. Over the past few years, the GRDP of Ogan Komering Ulu Selatan Regency at current market prices has continued to increase. In 2017 the value formed was 7.592,14 billion rupiahs. In 2018, this number increased to 8.136,43 billion rupiahs and increased again in 2019 to 8.785,71 billion rupiahs and 8.971,73 billion rupiahs in 2020. Last in 2021, this number increased again to 9.531,81 billion rupiahs.

Based on current market prices, the agriculture, forestry, and fishing sector gave the biggest contribution to GRDP. In 2021, the contribution of agriculture, forestry, and fishing sector was 31,88 percent, a slight increased compared to the previous year's of 31,25 percent. This sector also experienced most growth of contribution. Other sectors that experienced an increase in contribution were manufacturing sector, and information and communication sector.

In general, the economic growth of Ogan Komering Ulu Selatan Regency experienced a quite well exalation in 2021, from 0,37 percent in 2020 to 4,38 percent in 2021. This indicates the better in economy after Covid-19 pandemic that has slowed down some economy

Hal ini mengindikasikan membaiknya perekonomian pasca pandemi Covid-19 yang menghambat beberapa kegiatan ekonomi pada tahun 2020.

Berdasarkan PDRB menurut jenis pengeluaran, pengeluaran konsumsi rumah tangga masih memberikan kontribusi paling besar terhadap pembentukan PDRB Kabupaten Ogan Komering Ulu Selatan. Pada tahun 2020, kontribusi pengeluaran konsumsi rumah tangga adalah 66,38 persen. Kontribusi terendah adalah dari ekspor barang dan jasa yaitu minus 12,85 persen.

activities in 2020.

Based on GRDP by type of expenditure, household consumption expenditure still provided the largest contribution to GRDP of Ogan Komering Ulu Selatan Regency. In 2020, the contribution of household consumption expenditure was 66,38 percent. The lowest contribution was from export of goods and services which was minus 12,85 percent.

Gambar 12.1 Laju Pertumbuhan Produk Domestik Regional Bruto Atas Dasar Harga Konstan 2010 di Kabupaten Ogan Komering Ulu Selatan (persen), 2017–2021
Figures **Growth Rate of Gross Regional Domestic Product at 2010 Constant Market Prices in Ogan Komering Ulu Selatan Regency (percent), 2017–2021**



Sumber/Source: BPS, berbagai sensus, survei dan sumber lain/BPS-Statistics Indonesia, various census, survey, and other sources

Gambar 12.2
Figures

Perkembangan Produk Domestik Regional Bruto Menurut Lapangan Usaha di Kabupaten Ogan Komering Ulu Selatan (miliar rupiah), 2017–2021
The Growth of Gross Regional Domestic Product by Industry in Ogan Komering Ulu Selatan Regency (billion rupiahs), 2017–2021



Sumber/Source: BPS, berbagai sensus, survei dan sumber lain/BPS-Statistics Indonesia, various census, survey, and other sources

Tabel 12.1. Produk Domestik Regional Bruto Atas Dasar Harga Berlaku Menurut Lapangan Usaha di Kabupaten Ogan Komering Ulu Selatan (miliar rupiah), 2017–2021
Gross Regional Domestic Product at Current Market Prices by Industry in Ogan Komering Ulu Selatan Regency (billion rupiahs), 2017–2021

Lapangan Usaha/Industry	2017	2018	2019	2020 ^x	2021 ^{xx}
(1)	(2)	(3)	(4)	(5)	(6)
A Pertanian, Kehutanan, dan Perikanan/ <i>Agriculture, Forestry, and Fishing</i>	2 477,69	2 580,39	2 722,14	2 803,53	3 038,59
B Pertambangan dan Pengalihan/ <i>Mining and Quarrying</i>	133,57	146,57	159,13	160,91	167,54
C Industri Pengolahan/ <i>Manufacturing</i>	570,52	624,74	699,04	712,96	762,88
D Pengadaan Listrik dan Gas/ <i>Electricity and Gas</i>	6,77	7,28	7,65	8,61	9,48
E Pengadaan Air; Pengelolaan Sampah, Limbah, dan Daur Ulang/ <i>Water Supply; Sewerage, Waste Management, and Remediation Activities</i>	3,25	3,66	4,11	4,44	4,44
F Konstruksi/ <i>Construction</i>	1 287,98	1 418,98	1 507,98	1 509,80	1 585,57
G Perdagangan Besar dan Eceran; Reparasi Mobil dan Sepeda Motor/ <i>Wholesale and Retail Trade; Repair of Motor Vehicles and Motorcycles</i>	1 627,25	1 777,04	2 001,74	2 019,14	2 141,53
H Transportasi dan Pergudangan/ <i>Transportation and Storage</i>	68,60	76,99	83,49	81,23	83,14
I Penyediaan Akomodasi dan Makan Minum/ <i>Accommodation and Food Service Activities</i>	72,79	82,31	96,81	99,19	105,59
J Informasi dan Komunikasi/ <i>Information and Communication</i>	46,88	54,15	61,47	68,77	75,66

Lanjutan Tabel/*Continued Table* 12.1

	Lapangan Usaha/Industry	2017	2018	2019	2020[*]	2021^{**}
	(1)	(2)	(3)	(4)	(5)	(6)
K	Jasa Keuangan dan Asuransi/ <i>Financial and Insurance Activities</i>	74,30	78,34	80,86	81,66	84,81
L	Real Estat/ <i>Real Estate Activities</i>	336,45	378,66	425,97	440,83	459,05
M,N	Jasa Perusahaan/ <i>Business Activities</i>	1,80	2,11	2,39	2,43	2,48
O	Administrasi Pemerintahan, Pertahanan, dan Jaminan Sosial Wajib/ <i>Public Administration and Defence; Compulsory Social Security</i>	408,59	410,00	415,90	432,90	443,99
P	Jasa Pendidikan/ <i>Education</i>	328,68	338,23	342,33	356,10	370,68
Q	Jasa Kesehatan dan Kegiatan Sosial/ <i>Human Health and Social Work Activities</i>	91,79	95,64	106,34	116,87	121,07
R,S,T,U	Jasa Lainnya/ <i>Other Services Activities</i>	55,23	61,37	68,37	72,36	75,31
Produk Domestik Regional Bruto/ Gross Regional Domestic Product		7 592,14	8 136,43	8 785,71	8 971,73	9 531,81

Catatan/Note: * Angka Sementara/ *Preliminary Figures*

** Angka Sangat Sementara/ *Very Preliminary Figures*

Sumber/Source: BPS, berbagai sensus, survei dan sumber lain/*BPS-Statistics Indonesia, various census, survey, and other sources*

Tabel
Table 12.2

Produk Domestik Regional Bruto Atas Dasar Harga Konstan 2010 Menurut Lapangan Usaha di Kabupaten Ogan Komering Ulu Selatan (miliar rupiah), 2017–2021

Gross Regional Domestic Product at 2010 Constant Market Prices by Industry in Ogan Komering Ulu Selatan Regency (billion rupiahs), 2017–2021

	Lapangan Usaha/Industry	2017	2018	2019	2020 ^x	2021 ^{xx}
	(1)	(2)	(3)	(4)	(5)	(6)
A	Pertanian, Kehutanan, dan Perikanan/ <i>Agriculture, Forestry, and Fishing</i>	1 878,20	1 933,02	2 012,54	2 026,02	2 137,83
B	Pertambangan dan Penggalian/ <i>Mining and Quarrying</i>	95,92	102,23	109,40	109,25	113,22
C	Industri Pengolahan/ <i>Manufacturing</i>	374,44	396,82	433,62	429,99	443,04
D	Pengadaan Listrik dan Gas/ <i>Electricity and Gas</i>	2,83	3,03	3,31	3,64	3,90
E	Pengadaan Air; Pengelolaan Sampah, Limbah, dan Daur Ulang/ <i>Water Supply; Sewerage, Waste Management, and Remediation Activities</i>	1,65	1,80	1,98	2,09	2,04
F	Konstruksi/ <i>Construction</i>	819,66	883,88	931,39	931,13	958,49
G	Perdagangan Besar dan Eceran; Reparasi Mobil dan Sepeda Motor/ <i>Wholesale and Retail Trade; Repair of Motor Vehicles and Motorcycles</i>	914,55	976,16	1 038,90	1 026,01	1 082,25
H	Transportasi dan Pergudangan/ <i>Transportation and Storage</i>	40,75	43,74	46,47	44,81	45,70
I	Penyediaan Akomodasi dan Makan Minum/ <i>Accommodation and Food Service Activities</i>	41,51	44,97	50,46	50,18	53,30
J	Informasi dan Komunikasi/ <i>Information and Communication</i>	28,99	32,13	35,34	38,81	42,62

Lanjutan Tabel/*Continued Table* 12.2

Lapangan Usaha/ <i>Industry</i>		2017	2018	2019	2020 [*]	2021 ^{**}
(1)		(2)	(3)	(4)	(5)	(6)
K	Jasa Keuangan dan Asuransi/ <i>Financial and Insurance Activities</i>	51,56	52,75	53,31	53,92	54,94
L	Real Estat/ <i>Real Estate Activities</i>	264,89	283,48	303,80	312,55	323,40
M,N	Jasa Perusahaan/ <i>Business Activities</i>	1,28	1,40	1,49	1,46	1,48
O	Administrasi Pemerintahan, Pertahanan, dan Jaminan Sosial Wajib/ <i>Public Administration and Defence; Compulsory Social Security</i>	304,78	315,38	319,57	322,58	329,34
P	Jasa Pendidikan/ <i>Education</i>	242,01	248,88	246,87	251,32	259,75
Q	Jasa Kesehatan dan Kegiatan Sosial/ <i>Human Health and Social Work Activities</i>	64,37	66,58	71,28	75,59	77,41
R,S,T,U	Jasa Lainnya/ <i>Other Services Activities</i>	47,67	50,32	53,20	54,73	56,42
Produk Domestik Regional Bruto/ Gross Regional Domestic Product		5 175,05	5 436,56	5 712,92	5 734,09	5 985,14

Catatan/*Note*: * Angka Sementara/ *Preliminary Figures*

** Angka Sangat Sementara/ *Very Preliminary Figures*

Sumber/*Source*: BPS, berbagai sensus, survei dan sumber lain/*BPS-Statistics Indonesia, various census, survey, and other sources*

Tabel
Table 12.3**Distribusi Persentase Produk Domestik Regional Bruto Atas Dasar Harga Berlaku Menurut Lapangan Usaha di Kabupaten Ogan Komering Ulu Selatan, 2017–2021**
Percentage Distribution of Gross Regional Domestic Product at Current Market Prices by Industry in Ogan Komering Ulu Selatan Regency, 2017–2021

	Lapangan Usaha/Industry	2017	2018	2019	2020 ^x	2021 ^{xx}
	(1)	(2)	(3)	(4)	(5)	(6)
A	Pertanian, Kehutanan, dan Perikanan/ <i>Agriculture, Forestry, and Fishing</i>	32,63	31,71	30,98	31,25	31,88
B	Pertambangan dan Penggalian/ <i>Mining and Quarrying</i>	1,76	1,80	1,81	1,79	1,76
C	Industri Pengolahan/ <i>Manufacturing</i>	7,51	7,68	7,96	7,95	8,00
D	Pengadaan Listrik dan Gas/ <i>Electricity and Gas</i>	0,09	0,09	0,09	0,10	0,10
E	Pengadaan Air; Pengelolaan Sampah, Limbah, dan Daur Ulang/ <i>Water Supply; Sewerage, Waste Management, and Remediation Activities</i>	0,04	0,05	0,05	0,05	0,05
F	Konstruksi/ <i>Construction</i>	16,96	17,44	17,16	16,83	16,63
G	Perdagangan Besar dan Eceran; Reparasi Mobil dan Sepeda Motor/ <i>Wholesale and Retail Trade; Repair of Motor Vehicles and Motorcycles</i>	21,43	21,84	22,78	22,51	22,47
H	Transportasi dan Pergudangan/ <i>Transportation and Storage</i>	0,90	0,95	0,95	0,91	0,87
I	Penyediaan Akomodasi dan Makan Minum/ <i>Accommodation and Food Service Activities</i>	0,96	1,01	1,10	1,11	1,11
J	Informasi dan Komunikasi/ <i>Information and Communication</i>	0,62	0,67	0,70	0,77	0,79

Lanjutan Tabel/*Continued Table* 12.3

	Lapangan Usaha/ <i>Industry</i>	2017	2018	2019	2020 ^x	2021 ^{xx}
	(1)	(2)	(3)	(4)	(5)	(6)
K	Jasa Keuangan dan Asuransi/ <i>Financial and Insurance Activities</i>	0,98	0,96	0,92	0,91	0,89
L	Real Estat/ <i>Real Estate Activities</i>	4,43	4,65	4,85	4,91	4,82
M,N	Jasa Perusahaan/ <i>Business Activities</i>	0,02	0,03	0,03	0,03	0,03
O	Administrasi Pemerintahan, Pertahanan, dan Jaminan Sosial Wajib/ <i>Public Administration and Defence; Compulsory Social Security</i>	5,38	5,04	4,73	4,83	4,66
P	Jasa Pendidikan/ <i>Education</i>	4,33	4,16	3,90	3,97	3,89
Q	Jasa Kesehatan dan Kegiatan Sosial/ <i>Human Health and Social Work Activities</i>	1,21	1,18	1,21	1,30	1,27
R,S,T,U	Jasa Lainnya/ <i>Other Services Activities</i>	0,73	0,75	0,78	0,81	0,79
Produk Domestik Regional Bruto/ Gross Regional Domestic Product		100,00	100,00	100,00	100,00	100,00

Catatan/*Note*: ^x Angka Sementara/ *Preliminary Figures*

^{xx} Angka Sangat Sementara/ *Very Preliminary Figures*

Sumber/*Source*: BPS, berbagai sensus, survei dan sumber lain/*BPS-Statistics Indonesia, various census, survey, and other sources*

Tabel
Table 12.4**Laju Pertumbuhan Produk Domestik Regional Bruto Atas Dasar Harga Konstan 2010 Menurut Lapangan Usaha di Kabupaten Ogan Komering Ulu Selatan (persen), 2017–2021****Growth Rate of Gross Regional Domestic Product at 2010 Constant Market Prices by Industry in Ogan Komering Ulu Selatan Regency (percent), 2017–2021**

	Lapangan Usaha/Industry	2017	2018	2019	2020 ^a	2021 ^{xx}
	(1)	(2)	(3)	(4)	(5)	(6)
A	Pertanian, Kehutanan, dan Perikanan/ <i>Agriculture, Forestry, and Fishing</i>	3,21	2,92	4,11	0,67	5,52
B	Pertambangan dan Penggalian/ <i>Mining and Quarrying</i>	5,12	6,58	7,01	-0,14	3,64
C	Industri Pengolahan/ <i>Manufacturing</i>	8,81	5,98	9,27	-0,84	3,03
D	Pengadaan Listrik dan Gas/ <i>Electricity and Gas</i>	8,10	7,06	9,26	10,08	7,11
E	Pengadaan Air; Pengelolaan Sampah, Limbah, dan Daur Ulang/ <i>Water Supply; Sewerage, Waste Management, and Remediation Activities</i>	10,01	9,47	9,98	5,25	-2,52
F	Konstruksi/ <i>Construction</i>	6,81	7,83	5,38	-0,03	2,94
G	Perdagangan Besar dan Eceran; Reparasi Mobil dan Sepeda Motor/ <i>Wholesale and Retail Trade; Repair of Motor Vehicles and Motorcycles</i>	2,01	6,74	6,43	-1,24	5,48
H	Transportasi dan Pergudangan/ <i>Transportation and Storage</i>	0,52	7,33	6,25	-3,58	1,98
I	Penyediaan Akomodasi dan Makan Minum/ <i>Accommodation and Food Service Activities</i>	6,96	8,32	12,21	-0,54	6,22
J	Informasi dan Komunikasi/ <i>Information and Communication</i>	8,66	10,86	9,98	9,83	9,80

Lanjutan Tabel/*Continued Table 12.4*

	Lapangan Usaha/Industry	2017	2018	2019	2020[*]	2021^{**}
	(1)	(2)	(3)	(4)	(5)	(6)
K	Jasa Keuangan dan Asuransi/ <i>Financial and Insurance Activities</i>	2,01	2,30	1,07	1,15	1,89
L	Real Estat/ <i>Real Estate Activities</i>	6,90	7,02	7,17	2,88	3,47
M,N	Jasa Perusahaan/ <i>Business Activities</i>	11,27	8,88	6,44	-2,13	1,68
O	Administrasi Pemerintahan, Pertahanan, dan Jaminan Sosial Wajib/ <i>Public Administration and Defence; Compulsory Social Security</i>	5,39	3,48	1,33	0,94	2,10
P	Jasa Pendidikan/ <i>Education</i>	5,69	2,84	-0,81	1,80	3,35
Q	Jasa Kesehatan dan Kegiatan Sosial/ <i>Human Health and Social Work Activities</i>	6,08	3,44	7,06	6,04	2,40
R,S,T,U	Jasa Lainnya/ <i>Other Services Activities</i>	8,27	5,56	5,72	2,87	3,10
	Produk Domestik Regional Bruto/ Gross Regional Domestic Product	4,51	5,05	5,08	0,37	4,38

Catatan/Note: * Angka Sementara/ *Preliminary Figures*

** Angka Sangat Sementara/ *Very Preliminary Figures*

Sumber/Source: BPS, berbagai sensus, survei dan sumber lain/*BPS-Statistics Indonesia, various census, survey, and other sources*

Tabel
Table 12.5

Produk Domestik Regional Bruto Atas Dasar Harga Berlaku Menurut Jenis Pengeluaran di Kabupaten Ogan Komering Ulu Selatan (miliar rupiah), 2017–2021
Gross Regional Domestic Product at Current Market Prices by Type of Expenditure in Ogan Komering Ulu Selatan Regency (billion rupiahs), 2017–2021

Jenis Pengeluaran Type of Expenditure	2017	2018	2019	2020^x	2021^{xx}
(1)	(2)	(3)	(4)	(5)	(6)
Pengeluaran Konsumsi Rumah Tangga <i>Household Consumption Expenditure</i>	5 124,65	5 496,54	5 882,73	5 911,41	6 149,47
Pengeluaran Konsumsi LNPR <i>NPISH Consumption Expenditure</i>	83,92	93,89	106,42	105,90	112,03
Pengeluaran Konsumsi Pemerintah <i>Government Consumption Expenditure</i>	1 026,06	1 135,55	1 290,25	1 157,25	1 225,21
Pembentukan Modal Tetap Bruto <i>Gross Fixed Capital Formation</i>	2 546,44	2 703,63	2 809,46	2 877,06	2 886,74
Perubahan Inventori <i>Changes in Inventories</i>	31,94	-54,34	53,46	57,04	81,01
Ekspor Barang dan Jasa/ <i>Exports of Goods and Services</i>	-1 220,87	-1 238,84	-1 356,63	-1 136,93	-922,66
Produk Domestik Regional Bruto/ <i>Gross Regional Domestic Product</i>	7 592,14	8 136,43	8 785,71	8 971,73	9 531,81

Catatan/Note: ^x Angka Sementara/ *Preliminary Figures*

^{xx} Angka Sangat Sementara/ *Very Preliminary Figures*

perbedaan angka dengan PDRB lapangan Usaha disebabkan karena PDRB Pengeluaran belum rekonsiliasi

Sumber/Source: BPS, berbagai sensus, survei dan sumber lain/*BPS-Statistics Indonesia, various census, survey, and other sources*

Tabel
Table 12.6

Produk Domestik Regional Bruto Atas Dasar Harga Konstan 2010 Menurut Jenis Pengeluaran di Kabupaten Ogan Komering Ulu Selatan (miliar rupiah), 2017–2021
Gross Regional Domestic Product at 2010 Constant Market Prices by Type of Expenditure in Ogan Komering Ulu Selatan Regency (billion rupiahs), 2017–2021

Jenis Pengeluaran Type of Expenditure	2017	2018	2019	2020 ^x	2021 ^{xx}
(1)	(2)	(3)	(4)	(5)	(6)
Pengeluaran Konsumsi Rumah Tangga Household Consumption Expenditure	3 259,23	3 387,64	3 528,91	3 489,13	3 552,45
Pengeluaran Konsumsi LNPR NPISH Consumption Expenditure	62,11	66,54	72,74	72,94	74,68
Pengeluaran Konsumsi Pemerintah Government Consumption Expenditure	663,80	717,89	762,90	673,75	691,00
Pembentukan Modal Tetap Bruto Gross Fixed Capital Formation	1 815,81	1 904,57	1 989,18	2 012,63	1 958,74
Perubahan Inventori Changes in Inventories	22,01	-36,85	36,43	38,67	55,77
Ekspor Barang dan Jasa/Exports of Goods and Services	-647,91	-603,24	-677,25	-553,04	-347,50
Produk Domestik Regional Bruto/ Gross Regional Domestic Product	5 175,05	5 436,550	5 712,92	5 734,09	5 985,14

Catatan/Note: ^x Angka Sementara/ Preliminary Figures

^{xx} Angka Sangat Sementara/ Very Preliminary Figures

perbedaan angka dengan PDRB lapangan Usaha disebabkan karena PDRB Pengeluaran belum rekonsiliasi

Sumber/Source: BPS, berbagai sensus, survei dan sumber lain/BPS-Statistics Indonesia, various census, survey, and other sources

Tabel
Table 12.7**Distribusi Persentase Produk Domestik Regional Bruto Atas Dasar Harga Berlaku Menurut Jenis Pengeluaran di Kabupaten Ogan Komering Ulu Selatan, 2017–2021**
Percentage Distribution of Gross Regional Domestic Product at Current Market Prices by Type of Expenditure in Ogan Komering Ulu Selatan Regency, 2017–2021

Jenis Pengeluaran Type of Expenditure	2017	2018	2019	2020^x	2021^{xx}
(1)	(2)	(3)	(4)	(5)	(6)
Pengeluaran Konsumsi Rumah Tangga <i>Household Consumption Expenditure</i>	67,50	67,55	66,96	65,89	64,52
Pengeluaran Konsumsi LNPRT <i>NPISH Consumption Expenditure</i>	1,11	1,15	1,21	1,18	1,18
Pengeluaran Konsumsi Pemerintah <i>Government Consumption Expenditure</i>	13,51	13,96	14,69	12,90	12,85
Pembentukan Modal Tetap Bruto <i>Gross Fixed Capital Formation</i>	33,54	33,23	31,98	32,07	30,29
Perubahan Inventori <i>Changes in Inventories</i>	0,42	-0,67	0,61	0,64	0,85
Ekspor Barang dan Jasa/ <i>Exports of Goods and Services</i>	-16,08	-15,23	-15,44	-12,67	-9,68
Produk Domestik Regional Bruto/ Gross Regional Domestic Product	100,00	100,00	100,00	100,00	100,00

Catatan/Note: ^x Angka Sementara/ *Preliminary Figures*^{xx} Angka Sangat Sementara/ *Very Preliminary Figures*

perbedaan angka dengan PDRB lapangan Usaha disebabkan karena PDRB Pengeluaran belum rekonsiliasi

Sumber/Source: BPS, berbagai sensus, survei dan sumber lain/BPS-Statistics Indonesia, various census, survey, and other sources

Tabel
Table 12.8

Laju Pertumbuhan Produk Domestik Regional Bruto Atas Dasar Harga Konstan 2010 Menurut Jenis Pengeluaran di Kabupaten Ogan Komering Ulu Selatan (persen), 2017–2021

Growth Rate of Gross Regional Domestic Product at 2010 Constant Market Prices by Type of Expenditure in Ogan Komering Ulu Selatan Regency (percent), 2017–2021

Jenis Pengeluaran Type of Expenditure	2017	2018	2019	2020 ^x	2021 ^{xx}
(1)	(2)	(3)	(4)	(5)	(6)
Pengeluaran Konsumsi Rumah Tangga Household Consumption Expenditure	3,45	3,94	4,17	-1,13	1,81
Pengeluaran Konsumsi LNPRT NPISH Consumption Expenditure	4,91	7,14	9,32	0,28	2,38
Pengeluaran Konsumsi Pemerintah Government Consumption Expenditure	9,17	8,15	6,27	-11,69	2,56
Pembentukan Modal Tetap Bruto Gross Fixed Capital Formation	5,07	4,89	4,44	1,18	-2,68
Perubahan Inventori Changes in Inventories	–	–	–	–	–
Ekspor Barang dan Jasa/Exports of Goods and Services	–	–	–	–	–
Produk Domestik Regional Bruto/ Gross Regional Domestic Product	4,51	5,05	5,08	0,37	4,38

Catatan/Note: ^x Angka Sementara/ Preliminary Figures

^{xx} Angka Sangat Sementara/ Very Preliminary Figures

perbedaan angka dengan PDRB lapangan Usaha disebabkan karena PDRB Pengeluaran belum rekonsiliasi

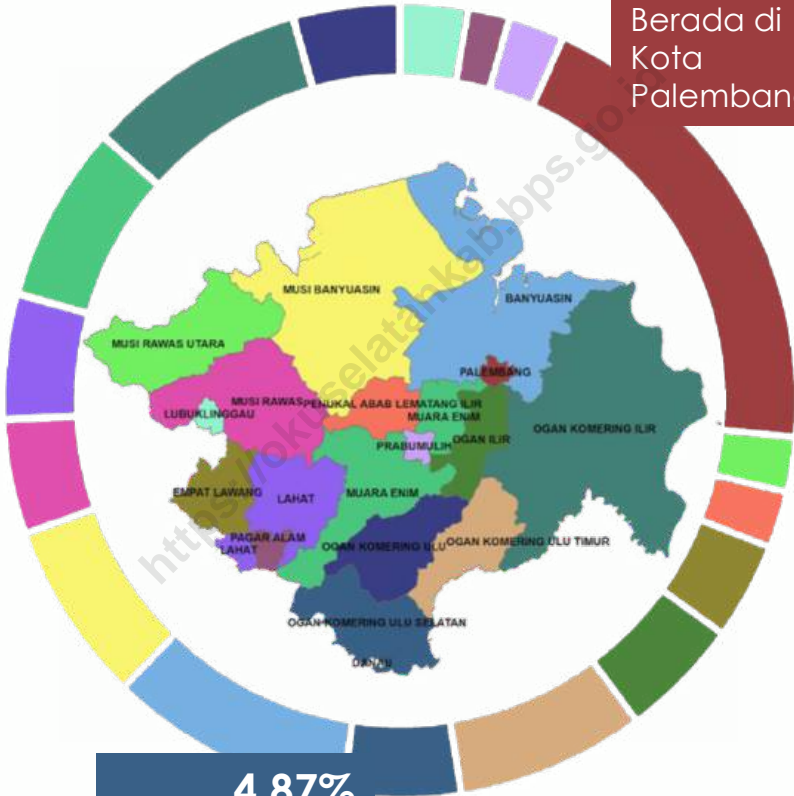
Sumber/Source: BPS, berbagai sensus, survei dan sumber lain/BPS-Statistics Indonesia, various census, survey, and other sources

13

Perbandingan antar
Kabupaten/Kota

19,72%

Berada di
Kota
Palembang



Persentase proyeksi jumlah penduduk
menurut Kabupaten/Kota di Provinsi
Sumatera Selatan, 2021

PENJELASAN TEKNIS

1. Penduduk adalah semua orang yang berdomisili di wilayah teritorial tertentu selama 6 bulan atau lebih dan atau mereka yang berdomisili kurang dari 6 bulan tetapi bertujuan menetap.
2. Laju pertumbuhan Produk Domestik Regional Bruto diperoleh dari perhitungan PDRB atas dasar harga konstan. Diperoleh dengan cara mengurangi nilai PDRB pada tahun ke-n terhadap nilai pada tahun ke n-1 (tahun sebelumnya), dibagi dengan nilai pada tahun ke n-1, dikalikan dengan 100 persen. Laju pertumbuhan menunjukkan perkembangan agregat pendapatan dari satu waktu tertentu terhadap waktu sebelumnya.
3. Penduduk miskin adalah penduduk yang memiliki rata-rata pengeluaran per kapita per bulan di bawah Garis Kemiskinan.
4. Indeks Pembangunan Manusia (IPM) menjelaskan bagaimana penduduk dapat mengakses hasil pembangunan dalam memperoleh pendapatan, kesehatan, pendidikan dan sebagainya. IPM diperkenalkan oleh UNDP pada tahun 1990 dan dipublikasikan secara berkala

TECHNICAL NOTES

1. *The population is all residents of the entire certain territory who have stayed for six months or longer, and those who intended to stay more than six months even though their length of stay is less than six months.*
2. *Growth rate of Gross Regional Domestic Product is derived from GRDP at constant market prices. It is obtained by subtracting the value of GRDP year n with the value of GRDP year n-1, divided by the value of GRDP year n-1 then multiplied by 100 percent. The growth rate of GRDP explains the income growth during the given period.*
3. *A person whose expenditure per capita per month is below the poverty line is considered to be poor.*
4. *The Human Development Index (HDI) explains how people can access development results in obtaining income, health, education and so forth. HDI was introduced by United Nations Development Programme (UNDP) in 1990 and published periodically in the annual report of the Human*

dalam laporan tahunan Human Development Report (HDR). IPM dibentuk oleh 3 (tiga) dimensi dasar: Umur panjang dan hidup sehat; pengetahuan; dan standar hidup layak.

Development Report. HDI was formed by three basic dimensions: a long and healthy life; knowledge; and a decent standard of living.

5. Rumah tangga adalah seseorang atau sekelompok orang yang mendiami sebagian atau seluruh bangunan fisik/sensus dan biasanya tinggal bersama serta pengelolaan makan dari satu dapur.
6. Indeks Kemahalan Konstruksi (IKK) digunakan sebagai proxy untuk mengukur tingkat kesulitan geografis suatu daerah, semakin sulit letak geografis suatu daerah maka semakin tinggi pula tingkat harga di daerah tersebut.

5. *Household is an individual or group of people living in a physical/ census building unit or part of it and usually commit on a common provision for food and other essentials of living.*
6. *Constructon Cost Index is used as a proxy of geographical adversity of a region, where the more difficult the geographical location, the higher price level in the area.*

ULASAN**DESCRIPTION****Kependudukan**

Jumlah penduduk cenderung semakin bertambah dari tahun ke tahun. Berdasarkan hasil Proyeksi Penduduk tahun 2021, di wilayah Provinsi Sumatera Selatan pada tahun 2021, Kota Palembang merupakan kabupaten/kota dengan jumlah penduduk terbesar yaitu 1.686,07 ribu. Kota Pagar Alam merupakan kabupaten/kota dengan jumlah penduduk terkecil yaitu 145,27 ribu jiwa pada tahun 2021.

Kabupaten Ogan Komering Ulu Selatan berada pada level menengah dengan jumlah penduduk 416,62 ribu jiwa pada tahun 2021.

Ketenagakerjaan

Secara umum, tingkat pengangguran kabupaten/kota di Provinsi Sumatera Selatan tahun 2021 menunjukkan penurunan dibanding tahun 2020. Kabupaten Ogan Komering Ulu Selatan mencatat tingkat pengangguran tahun 2021 sebesar 3,23 persen, menurun dari tahun 2020 yang mencapai 3,28 persen.

Berdasarkan urutannya, tingkat pengangguran terbuka kabupaten/kota di Provinsi Sumatera Selatan tahun 2021, Kota Pagar Alam berada pada urutan terendah dengan nilai 1,64 persen, diikuti Kabupaten Empat Lawang dan Kabupaten Musi Rawas dengan tingkat pengangguran

Population

The population tends to increase from year to year. Based on the result of Population Projection in 2021, in Sumatera Selatan Province region in 2021, Palembang Municipality has the largest population of 1.686,07 thousand people. Pagar Alam Municipality has the smallest population of 145,27 thousand people in 2021.

Ogan Komering Ulu Selatan Regency was in the middle level with population 416,62 thousand people in 2021.

Employment

In general, the rate of unemployment of regencies/municipalities in Sumatera Selatan Province in 2021 showed a decline compared to 2020. Ogan Komering Ulu Selatan Regency recorded unemployment rate in 2021 amounted to 3,23 percent, decreased from 2020 which reached 3,28 percent.

In order, the rate of unemployment in regencies/municipalities in Sumatera Selatan Province in 2021, Pagar Alam municipality has the lowest rate with a value of 1,64 percent, followed by Empat Lawang Regency and Musi Rawas Regency with rates of 2,41 percent and 2,78 percent. The highest

terbuka masing-masing 2,41 persen dan 2,78 persen. Kota dengan tingkat pengangguran terbuka tertinggi adalah Kota Palembang sebesar 10,11 persen.

Kemiskinan dan Pembangunan Manusia

Aspek lain yang digunakan untuk perbandingan regional adalah tingkat kemiskinan dan pembangunan manusia, karena kedua aspek ini sering digunakan sebagai alat ukur keberhasilan pembangunan di berbagai sektor. Ukuran kemiskinan yang digunakan adalah jumlah penduduk miskin yang diperoleh dari data hasil Survei Sosial Ekonomi Nasional (Susenas).

Dibandingkan dengan kabupaten/kota lainnya di Provinsi Sumatera Selatan, Kota Palembang memiliki jumlah penduduk miskin terbesar yaitu 194,12 ribu jiwa pada tahun 2021. Hal ini berbanding terbalik dengan Kota Pagar Alam yang memiliki jumlah penduduk miskin terkecil yaitu 13,27 ribu jiwa pada tahun 2021. Kabupaten Ogan Komering Ulu Selatan sendiri memiliki jumlah penduduk miskin sebanyak 41,23 ribu jiwa pada tahun 2021, bertambah sekitar 1,73 ribu jiwa dibandingkan tahun 2020.

Kemajuan pembangunan manusia diukur berdasarkan Indeks Pembangunan Manusia (IPM). Pada tahun 2021, IPM Kabupaten Ogan Komering Ulu Selatan adalah 65,34. Angka ini lebih rendah dibandingkan

rate of unemployment was Palembang Municipality at 10,11 percent.

Poverty and Human Development

Other aspects used for regional comparison are poverty rates and human development, because these two aspects are often used as a measurement of development success in various sectors. The poverty measure used is the number of poor people obtained from data of the National Socio-Economic Survey (SUSENAS).

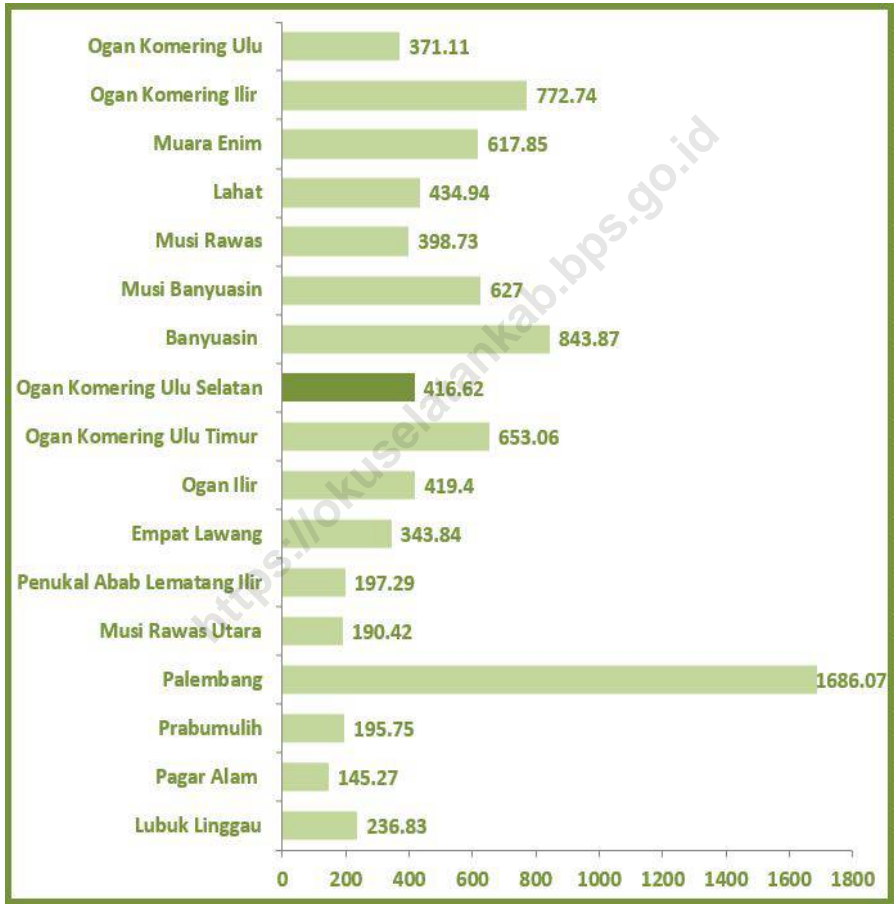
Compared to the other regencies/municipalities in Sumatera Selatan Province, Palembang Municipality has the largest number of poor people of 194,12 thousand people in 2021. This was inversely proportional to Pagar Alam Municipality which has the smallest number of poor people of 13,27 thousand people in 2021. Ogan Komering Ulu Selatan Regency itself has 41,23 thousand poor people, increased about 1,73 thousand people compared to 2020.

The progress of human development is measured based on the Human Development Index (HDI). In 2021, HDI of Ogan Komering Ulu Selatan Regency was 65,34. This figure was lower than the HDI of Sumatera Selatan Province which

angka IPM Provinsi Sumatera Selatan *reached 70,24.*
yang mencapai 70,24.

<https://okuselatankab.bps.go.id>

Gambar 13.1 Jumlah Penduduk Menurut Kabupaten/Kota di Provinsi Sumatera Selatan (ribu), 2021
Figures 13.1 Population by Regency/Municipality in Sumatera Selatan Province (thousand), 2021



Sumber/Source: Hasil SP2021 (September)/ The Result of the 2021 Population Census (September)

Gambar 13.2 Tingkat Pengangguran Terbuka Menurut Kabupaten/Kota di Provinsi Sumatera Selatan (persen), 2021
Figures **13.2** **Unemployment Rate by Regency/Municipality in Sumatera Selatan Province (percent), 2021**



Sumber/Source: BPS, Survei Sosial Ekonomi Nasional (Susenas) Maret 2017 - Maret 2021/BPS-Statistics Indonesia, National Socioeconomic Survey March 2020 - March 2021

Tabel
Table 13.1

Jumlah Penduduk Menurut Kabupaten/Kota di Provinsi Sumatera Selatan (ribu), 2017–2021
Population by Regency/Municipality in Sumatera Selatan Province (thousand), 2017–2021

Kabupaten/Kota Regency/Municipality	2017 ¹	2018 ¹	2019 ¹	2020 ²	2021 ³
(1)	(2)	(3)	(4)	(5)	(6)
Kabupaten/Regency					
Ogan Komering Ulu	359,67	364,26	368,76	367,60	371,11
Ogan Komering Ilir	810,71	821,53	832,15	769,35	772,74
Muara Enim	619,64	628,66	637,56	612,90	617,85
Lahat	401,73	405,61	409,35	430,07	434,94
Musi Rawas	395,20	400,24	405,18	395,57	398,73
Musi Banyuasin	630,91	640,07	649,09	622,21	627,0
Banyuasin	835,24	846,27	857,10	836,91	843,87
Ogan Komering Ulu Selatan	353,93	358,51	363,00	408,98	416,62
Ogan Komering Ulu Timur	664,02	670,65	677,08	649,85	653,06
Ogan Ilir	419,84	424,77	429,60	416,55	419,40
Empat Lawang	244,56	247,54	250,47	333,62	343,84
Penukal Abab Lematang Ilir	185,00	187,55	190,06	194,90	197,29
Musi Rawas Utara	187,86	190,22	192,54	188,86	190,42
Kota/Municipality					
Palembang	1.629,11	1.651,86	1.674,24	1.668,85	1.686,07
Prabumulih	183,09	185,90	188,67	193,20	195,75
Pagar Alam	136,69	137,96	139,19	143,84	145,27
Lubuk Linggau	226,55	229,89	233,18	234,17	236,83
Sumatera Selatan	8 283,75	8 391,49	8 497,20	8 467,43	8 550,85

Sumber/Source: ¹Hasil Proyeksi SUPAS 2016-2025/ *The Result of 2016-2025 Population Survey Between Censuses*

²Hasil SP2020 (September)/ *The Result of the 2021 Population Census (September)*

³Hasil Proyeksi Penduduk Interim 2020-2023 (Pertengahan tahun/Juni)/ *The result of Interim Population Projection 2020-2023 (mid year/June)*

Sumber/Source: BPS/BPS-Statistics Indonesia

Tabel
Table 13.2**Tingkat Pengangguran Terbuka Menurut Kabupaten/Kota
di Provinsi Sumatera Selatan (persen), 2017–2021**
**Unemployment Rate by Regency/Municipality in Sumatera
Selatan Province (percent), 2017–2021**

Kabupaten/Kota Regency/Municipality	2017	2018	2019	2020	2021
(1)	(2)	(3)	(4)	(5)	(6)
Kabupaten/Regency					
Ogan Komering Ulu	4,50	4,61	4,55	6,01	4,57
Ogan Komering Ilir	3,45	2,61	2,91	3,29	3,01
Muara Enim	3,31	4,27	4,78	4,90	5,03
Lahat	4,33	3,29	3,64	4,18	3,60
Musi Rawas	2,80	3,23	2,91	3,29	2,78
Musi Banyuasin	2,75	3,29	4,15	4,79	3,99
Banyuasin	3,65	3,84	3,90	4,73	3,84
Ogan Komering Ulu Selatan	3,54	4,11	2,99	3,28	3,23
Ogan Komering Ulu Timur	2,35	3,51	3,41	3,81	3,18
Ogan Ilir	3,20	2,42	3,24	4,91	3,07
Empat Lawang	3,85	2,28	2,64	3,61	2,41
Penukal Abab Lematang Ilir	4,43	3,79	4,06	3,74	3,61
Musi Rawas Utara	6,11	4,22	3,77	6,88	6,72
Kota/Municipality					
Palembang	8,20	7,21	7,94	9,86	10,11
Prabumulih	6,73	6,99	6,05	6,64	5,86
Pagar Alam	2,57	3,03	2,45	2,50	1,64
Lubuk Linggau	4,00	4,55	4,66	7,41	6,27
Sumatera Selatan	4,39	4,23	4,48	5,51	4,98

Sumber/Source: Badan Pusat Statistik Provinsi Sumatera Selatan/ BPS-Statistics of Sumatera Selatan Province

Tabel
Table 13.3

**Jumlah Penduduk Miskin Menurut Kabupaten/Kota di
Provinsi Sumatera Selatan (ribu), 2017–2021**
**Number of Poor Population by Regency/Municipality in
Sumatera Selatan Province (thousand), 2017–2021**

Kabupaten/Kota Regency/Municipality	2017	2018	2019	2020	2021
(1)	(2)	(3)	(4)	(5)	(6)
Kabupaten/Regency					
Ogan Komering Ulu	46,34	45,71	46,84	47,30	47,50
Ogan Komering Ilir	127,06	124,86	124,18	123,34	124,78
Muara Enim	81,30	78,58	78,75	79,27	80,40
Lahat	67,33	65,31	65,03	65,75	68,40
Musi Rawas	55,96	54,75	53,82	54,95	57,46
Musi Banyuasin	105,08	105,15	105,83	105,38	105,23
Banyuasin	95,28	95,29	96,55	96,27	94,08
Ogan Komering Ulu Selatan	38,63	37,87	37,92	39,50	41,23
Ogan Komering Ulu Timur	72,81	70,65	70,40	71,10	72,89
Ogan Ilir	56,85	55,87	57,06	57,97	60,50
Empat Lawang	30,29	30,20	30,68	31,89	34,11
Penukal Abab Lematang Ilir	26,75	25,78	25,47	24,17	25,10
Musi Rawas Utara	36,46	36,19	36,63	37,75	39,50
Kota/Municipality					
Palembang	184,41	179,32	180,71	182,60	194,12
Prabumulih	20,72	20,95	21,62	21,83	23,60
Pagar Alam	12,12	12,07	12,36	12,71	13,27
Lubuk Linggau	29,54	29,74	29,98	29,80	31,61
Sumatera Selatan	1 086,92	1 068,27	1 073,83	1 081,59	1 113,76

Sumber/Source: BPS, Survei Sosial Ekonomi Nasional (Susenas) Maret 2017 - Maret 2021/BPS-Statistics Indonesia, National Socioeconomic Survey March 2020 - March 2021

Tabel
Table 13.4**Indeks Pembangunan Manusia Menurut Kabupaten/Kota
di Provinsi Sumatera Selatan, 2017–2021**
*Human Development Index by Regency/Municipality in
Sumatera Selatan Province, 2017–2021*

Kabupaten/Kota Regency/Municipality	2017	2018	2019	2020	2021
(1)	(2)	(3)	(4)	(5)	(6)
Kabupaten/Regency					
Ogan Komering Ulu	68,28	69,01	69,45	69,32	69,60
Ogan Komering Ilir	66,11	66,57	66,96	66,82	67,17
Muara Enim	67,63	68,28	68,88	68,74	68,86
Lahat	66,38	66,99	67,62	67,44	67,58
Musi Rawas	65,31	66,18	66,92	66,79	67,01
Musi Banyuasin	66,96	67,57	67,83	67,69	68,10
Banyuasin	65,85	66,40	66,90	66,74	67,13
Ogan Komering Ulu Selatan	63,96	64,84	65,43	65,30	65,34
Ogan Komering Ulu Timur	67,84	68,58	69,34	69,28	69,58
Ogan Ilir	65,63	66,43	67,22	67,06	67,17
Empat Lawang	64,21	64,81	65,10	65,25	65,39
Penukal Abab Lematang Ilir	62,58	63,49	64,33	64,70	64,88
Musi Rawas Utara	63,18	63,75	64,32	64,49	64,93
Kota/Municipality					
Palembang	77,22	77,89	78,44	78,33	78,72
Prabumulih	73,58	74,04	74,40	74,55	74,67
Pagar Alam	66,81	67,62	68,44	68,31	68,68
Lubuk Linggau	73,67	74,09	74,81	74,78	74,89
Sumatera Selatan	68,86	69,39	70,02	70,01	70,24

Sumber/Source: BPS, Seri Publikasi Indeks Pembangunan Manusia Provinsi Sumatera Selatan/BPS-Statistics Indonesia, Series of Publication of Human Development Index in Sumatera Selatan Province

ST 2023
SENSUS PERTANIAN

DATA

MENCERDASKAN BANGSA

Enlighten The Nation



BADAN PUSAT STATISTIK
KABUPATEN OGAN KOMERING ULU SELATAN
BPS-STATISTICS OF OGAN KOMERING ULU SELATAN REGENCY

Jalan Raya Ranau Km. 7,5 Komplek Kampus STMIK-Politeknik Muaradua
Telp./Fax: (0735)591006
Homepage: <http://okuselatankab.bps.go.id>, E-mail: bps1608@bps.go.id

ISBN 978-602-70776-3-6

