

Katalog /Catalog: 1102001.1607

# KABUPATEN BANYUASIN DALAM ANGKA

## *BANYUASIN REGENCY IN FIGURES 2022*



BADAN PUSAT STATISTIK  
KABUPATEN BANYUASIN  
BPS-STATISTICS OF BANYUASIN REGENCY

# KABUPATEN BANYUASIN DALAM ANGKA

*BANYUASIN REGENCY  
IN FIGURES*

**2022**



BADAN PUSAT STATISTIK  
KABUPATEN BANYUASIN  
BPS-STATISTICS OF BANYUASIN REGENCY

**KABUPATEN BANYUASIN DALAM ANGKA**  
***Banyuasin Regency in Figures***  
**2022**

ISSN: 2356-4172

No. Publikasi/*Publication Number*: 16070.2001

Katalog /*Catalog*: 1102001.1607

Ukuran Buku/*Book Size*: 14,8 cm x 21 cm

Jumlah Halaman/*Number of Pages* : 320+ xl hal/*pages*

Naskah/*Manuscript*:

BPS Kabupaten Banyuasin

*BPS-Statistics of Banyuasin Regency*

Penyunting/*Editor*:

BPS Kabupaten Banyuasin

*BPS-Statistics of Banyuasin Regency*

Desain Kover/*Cover Design*

PS Kabupaten Banyuasin

*BPS-Statistics of Banyuasin Regency*

Ilustrasi Kover/*Cover Illustration*:

Seksi Integrasi Pengolahan dan Diseminasi Statistik

*Section of Integration Processing and Statistics Dissemination*

Diterbitkan oleh/*Published by*:

©BPS Kabupaten Banyuasin/*BPS-Statistics of Banyuasin Regency*

Dicetak oleh/*Printed by*:

BPS Kabupaten Banyuasin/*BPS-Statistics of Banyuasin Regency*

Dilarang mengumumkan, mendistribusikan, mengomunikasikan, dan/atau menggandakan sebagian atau seluruh isi buku ini untuk tujuan komersil tanpa izin tertulis dari Badan Pusat Statistik.

*Prohibited to announce, distribute, communicate, and/or copy part or all of this book for commercial purpose without permission from BPS-Statistics Indonesia.*

**TIM PENYUSUN/TEAM MEMBERS**

**Pengarah/Director**  
**Edi Subeno, S.E, M.Si**

**Penanggung Jawab/Persons in Charge**  
Edi Subeno, S.E, M.Si

**Penyunting/Editors**  
Agus Setiono, SST

**Pengolah Data dan Penulis Naskah/Data Processing and Authors**

Febrina Dwi Rahayu, S.Stat.

Iffah Atqa, SST

Epan Mareza Primahendra, S.Tr.Stat.

Fyra Agustine, S.Si.

Linda Rosdiana S., S.Si

Hilalahi

Hari Saputra, S.E.

Muhamad Rizal, S.E.

**Penata Letak/Layout Designers**

Febrina Dwi Rahayu, S.Stat.

Iffah Atqa, SST

Epan Mareza Primahendra, S.Tr.Stat.

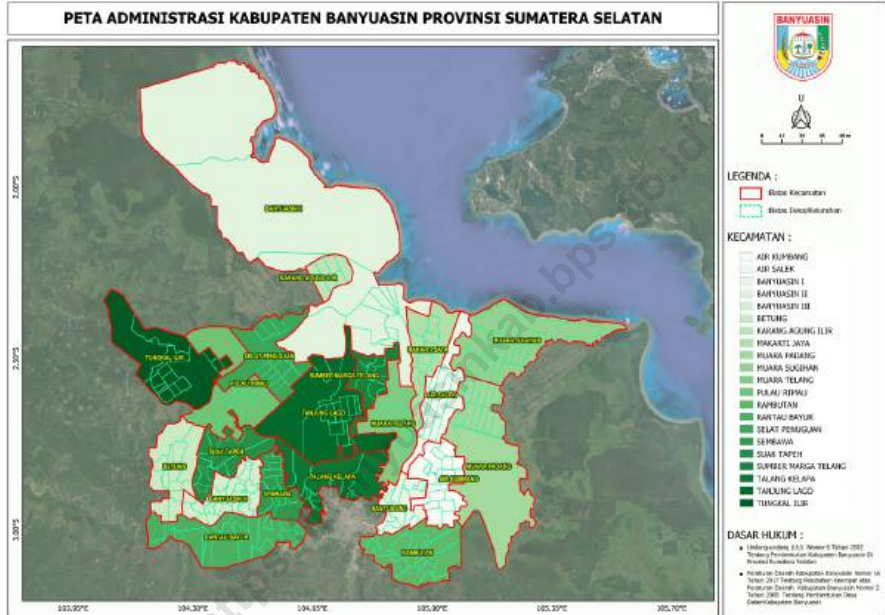


## KONTRIBUTOR DATA/DATA CONTRIBUTOR

1. Kementerian Agama/*Ministry of Religious Affair*
2. Kementerian Pendidikan dan Kebudayaan/*The Ministry of Education and Culture*
3. Badan Meteorologi Klimatologi dan Geofisika/*Meteorological, Climatology, and Geophysical Agency*
4. Badan Pusat Statistik/*BPS-Statistics Indonesia*
5. Dinas Pendidikan dan Kebudayaan Kabupaten Banyuasin
6. Dinas Kesehatan Kabupaten Banyuasin
7. Dinas Pekerjaan Umum dan Tata Ruang Kabupaten Banyuasin
8. Dinas Sosial Kabupaten Banyuasin
9. Dinas Kependudukan dan Pencatatan Sipil Kabupaten Banyuasin
10. Dinas Perikanan Kabupaten Banyuasin
11. Dinas Perdagangan, Koperasi Usaha Kecil dan Menengah Kabupaten Banyuasin
12. Badan Kepegawaian dan Pengembangan Sumber Daya Manusia Kabupaten Banyuasin
13. Dinas Perkebunan dan Peternakan Kabupaten Banyuasin
14. Dinas Kepemudaan, Olahraga dan Pariwisata Kabupaten Banyuasin
15. Badan Pengelola Keuangan dan Aset Daerah Kabupaten Banyuasin
16. Badan Pendapatan Daerah Kabupaten Banyuasin
17. Sekretariat DPRD Kabupaten Banyuasin
18. Kantor Kementerian Agama Kabupaten Banyuasin
19. PT. PLN (Persero) Rayon Pangkalan Balai
20. PDAM Tirta Betuah Kabupaten Banyuasin



# PETA WILAYAH KABUPATEN BANYUASIN MAP OF BANYUASIN REGENCY







**KEPALA BPS KABUPATEN BANYUASIN**  
**CHIEF STATISTICIAN OF BANYUASIN REGENCY**



**EDI SUBENO, SE., M.SI**





## KATA PENGANTAR

Puji dan syukur diucapkan kehadiran Allah SWT, karena berkat rahmat dan hidayahnya lah Publikasi Kabupaten Banyuwangi Dalam Angka Tahun 2022 dapat terbit tepat pada waktunya. Publikasi ini berisi tentang capaian pembangunan daerah yang berupa data statistik. Data yang dikumpulkan ialah data sekunder yang bersumber dari Dinas, Badan dan Perusahaan daerah dan juga data primer milik BPS Kabupaten Banyuwangi. Data disajikan dalam bentuk tabel-tabel dan grafik serta dilakukan analisis deskriptif untuk mempertajam penyajian data.

Publikasi Banyuwangi Dalam Angka merupakan salah satu output BPS yang menjadi primadona bagi pengguna Data. Hal ini dapat dilihat dari banyaknya permintaan data yang bersumber dari buku tersebut. Oleh karena itu, kualitas data harus menjadi perhatian kita semua.

Akhirnya, kami berharap informasi yang tersedia pada publikasi ini dapat memenuhi kebutuhan para pengguna data. Kepada semua pihak yang telah memberikan kontribusi dan partisipasi dalam penyusunan publikasi ini kami ucapkan terima kasih.

Pangkalan Balai, Februari 2022

Kepala BPS

Kabupaten Banyuwangi

**Edi Subeno, SE, M.Si**



## PREFACE

*Given praise and gratitude to Allah SWT, because of the grace and guidance Publications Banyuasin Regency in Figures 2022 (can be published on time. This publication is a collection of data from all government institutions and state / local enterprises that exist in Banyuasin Regency, and the data from Statistics of Banyuasin Regency. The data presented in the form of tables and graphs as well as concise analysis to refine the presentation of data.*

*Banyuasin in Figures is one of our outputs that are excellent for data users. It can be seen from the number of requests for data that comes from the book. Therefore, quality of the data is our concern.*

*Finally, we hope the information provided in this publication can meet the needs of data users. Thank you to all those who have contributed and participated in the preparation of this publication.*

*Pangkalan Balai, February 2022  
Chief Statistician of  
Banyuasin Regency*

**Edi Subeno, SE, M.Si**

## DAFTAR ISI / CONTENTS

	Halaman Page
Kata Pengantar/ <i>Preface</i> .....	xi
Daftar Isi/ <i>Contents</i> .....	xiii
Daftar Tabel/ <i>List of Tables</i> .....	xv
Daftar Gambar/ <i>List of Figures</i> .....	xxxi
Daftar Singkatan/ <i>List of Abbreviations</i> .....	xxxvii
Statistik Kunci/ <i>Key Statistics</i> .....	xxxix
1. Geografi dan Iklim/ <i>Geography and Climate</i> .....	1
2. Pemerintahan/ <i>Government</i> .....	19
3. Penduduk dan Ketenagakerjaan/ <i>Population and Employment</i> .....	39
4. Sosial dan Kesejahteraan Rakyat/ <i>Social and Welfare</i> .....	61
5. Pertanian, Kehutanan, Peternakan, dan Perikanan/ <i>Agriculture, Forestry, Livestock, and Fishery</i> .....	145
6. Pertambangan dan Energi/ <i>Mining and Energy</i> .....	227
7. Pariwisata/ <i>Tourism</i> .....	237
8. Transportasi dan Komunikasi/ <i>Transportation and Communication</i> .....	249
9. Perbankan, Koperasi, dan Harga-harga/ <i>Banking, Cooperative, dan Prices</i> .....	261
10. Pengeluaran Penduduk/ <i>Population Expenditure</i> .....	269
11. Perdagangan/ <i>Trade</i> .....	279
12. Sistem Neraca Regional/ <i>System of Regional Accounts</i> .....	285
13. Perbandingan Antar Kabupaten/Kota/ <i>Regency/Municipal Comparison</i>	309



## DAFTAR TABEL/LIST OF TABLES

		Halaman <i>Page</i>
<b>1.</b>	<b>GEOGRAFI DAN IKLIM/GEOGRAPHY AND CLIMATE .....</b>	<b>1</b>
1.1	KEADAAN GEOGRAFI .....	11
	<i>GEOGRAPHY CONDITION.....</i>	<i>11</i>
1.1.1	Luas Daerah dan Jumlah Pulau Menurut Kecamatan di Kabupaten Banyuasin, 2021 .....	11
	<i>Total Area and Number of Islands by Subdistrict in Banyuasin Regency, 2021 .....</i>	<i>11</i>
1.1.2	Tinggi Wilayah dan Jarak ke Ibukota Menurut Kecamatan di Kabupaten Banyuasin, 2021 .....	13
	<i>Altitude and Distance to the Capital by Subdistrict in Banyuasin Regency, 2021 .....</i>	<i>13</i>
1.1.3	Letak dan Batas Wilayah Administrasi Kabupaten Banyuasin, 2021 ..	14
	<i>Position and Administration Border Area of Banyuasin Regency, 2021.</i>	<i>14</i>
1.2	KEADAAN IKLIM .....	15
	<i>CLIMATE CONDITION.....</i>	<i>15</i>
1.2.1	Pengamatan Unsur Iklim Menurut Bulan di Stasiun Provinsi Sumatera Selatan, 2021 .....	15
	<i>Observation of Climate Elements By Months at Sumatera Selatan Province Station, 2021 .....</i>	<i>15</i>
<b>2.</b>	<b>PEMERINTAHAN/GOVERNMENT .....</b>	<b>19</b>
2.1	WILAYAH ADMINISTRATIF .....	26
	<i>ADMINISTRATIVE AREA .....</i>	<i>26</i>
2.1.1	Jumlah Desa <sup>1</sup> /Kelurahan Menurut Kecamatan di Kabupaten Banyuasin, 2017-2021 .....	26
	<i>Number of Villages<sup>1</sup>/Kelurahan by Subdistrict in Banyuasin Regency, 2017 -2021 .....</i>	<i>26</i>
2.2	DEWAN PERWAKILAN RAKYAT DAERAH .....	27
	<i>REGIONAL HOUSE OF REPRESENTATIVE .....</i>	<i>27</i>
2.2.1	Jumlah Anggota DPRD Banyuasin Menurut Partai Politik dan Jenis Kelamin di Kabupaten Banyuasin, 2021 .....	27
	<i>Number of Parliament Member by Political Parties and Sex in</i>	



	Halaman Page
<i>Banyuasin Regency, 2021</i> .....	27
2.2.2 Banyaknya Keputusan DPRD Menurut Jenis Keputusan di Kabupaten Banyuasin 2017-2021 .....	28
<i>Number of Decree by Type Submitted by House of Parliament of Banyuasin Regency, 2017 -2021</i> .....	28
2.3 SUMBER DAYA MANUSIA.....	29
<i>HUMAN RESOURCES</i> .....	29
2.3.1 Jumlah Pegawai Negeri Sipil Menurut Jabatan dan Jenis Kelamin di Kabupaten Banyuasin, Desember 2020 dan Desember 2021 .....	29
<i>Number of Civil Servants by Occupation and Sex in Banyuasin Regency, Desember 2020 dan Desember 2021</i> .....	29
2.3.2 Jumlah Pegawai Negeri Sipil Menurut Tingkat Pendidikan dan Jenis Kelamin di Kabupaten Banyuasin, Desember 2020 dan Desember 2021 .....	31
<i>Number of Civil Servants by Educational Level and Sex in Banyuasin Regency, December 2020 and December 2021</i> .....	31
2.3.3 Jumlah Pegawai Negeri Sipil Menurut Tingkat Kepangkatan dan Jenis Kelamin di Kabupaten Banyuasin, Desember 2020 dan Desember 2021 .....	33
<i>Number of Civil Servants by Hierarchy and Sex in Banyuasin Regency, December 2020 and December 2021</i> .....	33
2.4 KEUANGAN PEMERINTAH .....	35
<i>GOVERNMENT FINANCE</i> .....	35
2.4.1 Realisasi Pendapatan Pemerintah Kabupaten Banyuasin Menurut Jenis Pendapatan (ribu rupiah), 2018-2021 .....	35
<i>Actual Banyuasin Regency Government Revenues by Kind of Revenues (thousand rupiahs), 2018-2021</i> .....	35
2.4.2 Realisasi Belanja Pemerintah Kabupaten Banyuasin Menurut Jenis Belanja (ribu rupiah), 2018-2021 .....	37
<i>Actual Banyuasin Regency Government Expenditures by Kind of Expenditures (thousand rupiahs), 2018-2021</i> .....	37

<b>3.</b>	<b>PENDUDUK DAN KETENAGAKERJAAN/POPULATION AND EMPLOYMENT .....</b>	<b>39</b>
3.1	PENDUDUK..... POPULATION .....	48 48
3.1.1	Penduduk, Laju Pertumbuhan Penduduk, Distribusi Persentase Penduduk, Kepadatan Penduduk, dan Rasio Jenis Kelamin Penduduk Menurut Kecamatan di Kabupaten Banyuasin, 2020 dan 2021 .....	48
	<i>Population, Population Growth Rate, Percentage Distribution of Population, Population Density, and Sex Ratio by Subdistrict in Banyuasin Regency, 2020 and 2021 .....</i>	48
3.1.2	Persentase Penduduk menurut Jenis Kelamin, dan Kelompok Umur di Kabupaten Banyuasin, 2021 .....	51
	<i>Percentage of Population by Sex, and Age Group in Banyuasin Regency, 2021 .....</i>	51
3.1.3	Persentase Penduduk Berumur 10 Tahun ke Atas menurut Status Perkawinan dan Jenis Kelamin di Kabupaten Banyuasin, 2021 .....	52
	<i>Percentage of Population Age 10 Year and Over by Marital Status and Sex in Banyuasin Regency, 2021 .....</i>	52
3.1.4	Persentase Penduduk Perempuan Berumur 0-17 Tahun menurut Kepemilikan Akte Kelahiran dari Kantor Catatan Sipil dan Jenis Kelamin di Kabupaten Banyuasin, 2021 .....	53
	<i>Percentage of Population Aged 0-17 Years by Regency and Birth Certificate Ownership from The Civil Registration Office and Sex in Banyuasin Regency, 2021 .....</i>	53
3.1.5	Jumlah Penduduk Wajib Kartu Tanda Penduduk (KTP), Pemilik KTP per Jiwa, dan Pemilik Kartu Keluarga (KK) menurut Kecamatan di Kabupaten Banyuasin, 2020 .....	54
	<i>Number of Identity Card Ownership and Family Card by Districts In Banyuasin Regency, 2020.....</i>	54
3.1.6	Jumlah Penerbitan Akte Kelahiran di Kabupaten Banyuasin, 2021....	55
	<i>Number of Birth Acte in Banyuasin Regency, 2021.....</i>	55
3.2	KETENAGAKERJAAN .....	56
	EMPLOYMENT.....	56
3.2.1	Jumlah Penduduk Berumur 15 Tahun Keatas Menurut Jenis Kegiatan Selama Seminggu yang Lalu dan Jenis Kelamin di	

	Halaman Page
Kabupaten Banyuasin, 2021 .....	56
<i>Population Aged 15 Years and Over by Type of Activity During The Previous Week and Sex in Banyuasin Regency, 2021.....</i>	<i>56</i>
3.2.2 Penduduk Berumur 15 Tahun ke Atas Menurut Pendidikan Tertinggi yang Ditamatkan dan Jenis Kegiatan Selama Seminggu yang Lalu di Kabupaten Banyuasin, 2021 .....	57
<i>Population 15 Years of Age and Over by Educational Attainment and Type of Activity During the Previous Week in Banyuasin Regency, 2021</i>	<i>57</i>
3.2.3 Penduduk Berumur 15 Tahun Ke Atas yang Bekerja Selama Seminggu yang Lalu Menurut Status Pekerjaan Utama dan Jenis Kelamin di Kabupaten Banyuasin, 2021 .....	59
<i>Population 15 Years of Age and Over who Worked During The Previous Week by Main Employment Status and Sex in Banyuasin Regency, 2021 .....</i>	<i>59</i>
3.2.4 Perkembangan Upah Minimum Kabupaten (UMK) di Kabupaten Banyuasin, 2015-2021 .....	60
<i>Growth of Regional Minimum Wage in Banyuasin Regency, 2015-2021</i>	<i>60</i>
<b>4. SOSIAL DAN KESEJAHTERAAN RAKYAT/SOCIAL AND WELFARE .....</b>	<b>61</b>
4.1 PENDIDIKAN .....	75
<i>EDUCATION.....</i>	<i>75</i>
4.1.1 Jumlah Sekolah, Guru, dan Murid Taman Kanak-Kanak (TK) di Bawah Kementerian Pendidikan, Kebudayaan, Riset, dan Teknologi Menurut Kecamatan di Kabupaten Banyuasin, 2020/2021 dan 2021/2022 .....	75
<i>Number of Schools, Teachers, and Pupils in Kindergarten Under The Ministry of Education, Culture, Research, and Technology by Subdistrict in Banyuasin Regency, 2020/2021 and 2021/2022 .....</i>	<i>75</i>
4.1.2 Jumlah Sekolah, Guru, dan Murid Raudatul Athfal (RA) di Bawah Kementerian Agama Menurut Kecamatan di Kabupaten Banyuasin, 2020/2021 dan 2021/2022 .....	78
<i>Number of Schools, Teachers, and Pupils in Raudatul Athfal (RA) Under The Ministry of Religious Affairs by Subdistrict in Banyuasin Regency, 2020/2021 and 2021/2022 .....</i>	<i>78</i>

4.1.3	Jumlah Sekolah, Guru, dan Murid Sekolah Dasar (SD) di Bawah Kementerian Pendidikan, Kebudayaan, Riset, dan Teknologi Menurut Kecamatan di Kabupaten Banyuasin, 2020/2021 dan 2021/2022.....	79
	<i>Number of Schools, Teachers, and Pupils in Primary Schools Under The Ministry of Education, Culture, Research, and Technology by Subdistrict in Banyuasin Regency, 2020/2021 and 2021/2022 .....</i>	79
4.1.4	Jumlah Sekolah, Guru, dan Murid Madrasah Ibtidaiyah (MI) di Bawah Kementerian Agama Menurut Kecamatan di Kabupaten Banyuasin, 2020/2021 dan 2021/2022 .....	82
	<i>Number of Schools, Teachers, and Pupils in Madrasah Ibtidaiyah (MI) Under The Ministry of Religious Affairs by Subdistrict in Banyuasin Regency, 2020/2021 and 2021/2022 .....</i>	82
4.1.5	Jumlah Sekolah, Guru, dan Murid Sekolah Menengah Pertama (SMP) di Bawah Kementerian Pendidikan, Kebudayaan, Riset, dan Teknologi Menurut Kecamatan di Kabupaten Banyuasin, 2020/2021 dan 2021/2022 .....	85
	<i>Number of Schools, Teachers, and Pupils in Lower Secondary Schools Under The Ministry of Education, Culture, Research, and Technology by Subdistrict in Banyuasin Regency, 2020/2021 and 2021/2022 .....</i>	85
4.1.6	Jumlah Sekolah, Guru, dan Murid Madrasah Tsanawiyah (MTs) di Bawah Kementerian Agama Menurut Kecamatan di Kabupaten Banyuasin, 2020/2021 dan 2021/2022.....	88
	<i>Number of Schools, Teachers, and Pupils in Madrasah Tsanawiyah (MTs) Under The Ministry of Religious Affairs by Subdistrict in Banyuasin Regency, 2020/2021 and 2021/2022.....</i>	88
4.1.7	Jumlah Sekolah, Guru, dan Murid Sekolah Menengah Atas (SMA) di Bawah Kementerian Pendidikan, Kebudayaan, Riset, dan Teknologi Menurut Kecamatan di Kabupaten Banyuasin, 2020/2021 dan 2021/2022 .....	91
	<i>Number of Schools, Teachers, and Pupils in Upper Secondary Schools Under The Ministry of Education, Culture, Research, and Technology by Subdistrict in Banyuasin Regency, 2020/2021 and 2021/2022.....</i>	91
4.1.8	Jumlah Sekolah, Guru, dan Murid Sekolah Menengah Kejuruan (SMK) di Bawah Kementerian Pendidikan, Kebudayaan, Riset, dan Teknologi Menurut Kecamatan di Kabupaten Banyuasin, 2020/	

	Halaman Page
2021 dan 2021/2022 .....	94
<i>Number of Schools, Teachers, and Pupils in Vocational High Schools Under The Ministry of Education, Culture, Research, and Technology by Subdistrict in Banyuasin Regency, 2020/2021 and 2021/2022 .....</i>	94
4.1.9 Jumlah Sekolah, Guru, dan Murid Madrasah Aliyah (MA) di Bawah Kementerian Agama Menurut Kecamatan di Kabupaten Banyuasin, 2020/2021 dan 2021/2022 .....	97
<i>Number of Schools, Teachers, and Pupils in Madrasah Aliyah (MA) Under the Ministry of Religious Affairs by Subdistrict in Banyuasin Regency, 2020/2021 and 2021/2022 .....</i>	97
4.1.10 Jumlah Desa <sup>1</sup> /Kelurahan yang Memiliki Fasilitas Sekolah Menurut Kecamatan dan Tingkat Pendidikan di Kabupaten Banyuasin, 2019-2021 .....	100
<i>Number of Villages<sup>1</sup> Having Educational Facilities by Subdistrict and Educational Level in Banyuasin Regency, 2019–2021 .....</i>	100
4.1.11 Angka Partisipasi Murni (APM) dan Angka Partisipasi Kasar (APK) Menurut Jenjang Pendidikan di Kabupaten Banyuasin, 2020 dan 2021 .....	105
<i>Net Participation Rates and Gross Participation Rates by Educational Level in Banyuasin Regency, 2020 and 2021 .....</i>	105
4.1.12 Persentase Penduduk Berumur 15 Tahun ke Atas yang Melek Huruf Menurut Kelompok Umur di Kabupaten Banyuasin, 2020 dan 2021 .....	106
<i>Percentage of Literate People Aged 15 Years and Over by Age Group in Banyuasin Regency, 2020 and 2021 .....</i>	106
4.1.13 Persentase Penduduk Berumur 5 Tahun ke Atas menurut Status Pendidikan dan Jenis Kelamin di Kabupaten Banyuasin, 2021 .....	107
<i>Percentage of Population Aged 5 Years and Over by Education Status and Sex In Banyuasin Regency, 2021 .....</i>	107
4.1.14 Persentase Penduduk Berumur 7-24 Tahun menurut Status Pendidikan dan Jenis Kelamin di Kabupaten Banyuasin, 2021 .....	108
<i>Percentage of Population Aged 7-24 Years by Education Status and Sex In Banyuasin Regency, 2021 .....</i>	108
4.1.15 Persentase Penduduk Berumur 15 Tahun ke Atas menurut Ijazah/ STTB Tertinggi yang Dimiliki dan Jenis Kelamin di Kabupaten Banyuasin, 2021 .....	109
<i>Percentage of Population Aged 15 Years and Over by The Highest</i>	

	Halaman Page
	<i>School Certificate Owned and Sex In Banyuasin Regency, 2021</i> ..... 109
4.1.16	Angka Partisipasi Sekolah (APS) Penduduk Berumur 5-18 Tahun menurut Kelompok Umur dan Jenis Kelamin di Kabupaten Banyuasin, 2021..... 110
	<i>School Enrollment Ratio (SER) of Population Aged 5-18 Years by Age Group and Sex In Banyuasin Regency, 2021</i> ..... 110
4.2	KESEHATAN ..... 111
	HEALTH..... 111
4.2.1	Jumlah Desa <sup>1</sup> /Kelurahan Yang Memiliki Sarana Kesehatan Menurut Kecamatan di Kabupaten Banyuasin, 2019–2021 ..... 111
	<i>Number of Villages<sup>1</sup> Having Health Facilities by Subdistrict in Banyuasin Regency, 2019–2021</i> ..... 111
4.2.2	Jumlah Tenaga Kesehatan Menurut Kecamatan di Kabupaten Banyuasin, 2021..... 117
	<i>Number of Medical Personnel by Subdistrict in Banyuasin Regency, 2021</i> ..... 117
4.2.3	Jumlah Rumah Sakit Umum, Rumah Sakit Khusus, Rumah Sakit/ Rumah Bersalin, Puskesmas, Klinik/Balai Kesehatan, Posyandu, dan Polindes Menurut Kecamatan di Kabupaten Banyuasin, 2020 dan 2021 ..... 119
	<i>Number of General Hospital, Special Hospital, Maternity Hospital and Public Health Center, Medical Clinic, Integrated Service Post, Village maternity Cottage by Subdistrict in Banyuasin Regency, 2020 and 2021</i> ..... 119
4.2.4	Persentase Penduduk yang Mempunyai Keluhan Kesehatan dalam Sebulan Terakhir menurut Jenis Kelamin di Kabupaten Banyuasin, 2015-2021 ..... 122
	<i>Percentage of People Who Had Health Complaint During a Month Prior to The Survey by Sub District in Banyuasin Regency, 2015-2021</i> .... 122
4.2.5	Angka Kesakitan menurut Jenis Kelamin di Kabupaten Banyuasin, 2015-2021 ..... 123
	<i>Morbidity Rate by Sex In Banyuasin Regency, 2015-2021</i> ..... 123
4.2.6	Persentase Penduduk yang Mempunyai Keluhan Kesehatan dan Berobat Jalan dalam Sebulan Terakhir menurut Jenis Kelamin di Kabupaten Banyuasin, 2015-2021 ..... 124
	<i>Percentage of Population Who Were Treated Outpatient during the Last</i>

	Halaman Page
	124
4.2.7	125
4.2.8	126
4.2.9	127
4.2.10	129
4.3	131
4.3.1	131
4.3.2	132
4.3.3	133

	Halaman Page
4.4 KEMISKINAN.....	136
<i>POVERTY</i> .....	136
4.4.1 Garis Kemiskinan dan Penduduk Miskin di Kabupaten Banyuasin, 2012-2021 .....	136
<i>Poverty Line and Number of Poor People in Banyuasin Regency, 2012- 2021</i> .....	136
4.4.2 Indeks Kedalaman Kemiskinan dan Indeks Keparahan Kemiskinan di Kabupaten Banyuasin, 2012–2021 .....	137
<i>Poverty Gap Index and Poverty Severity Index in Banyuasin Regency, 2012–2021</i> .....	137
4.4.3 Persentase Rumah Tangga Menurut Status Kepemilikan Bangunan Tempat Tinggal yang Ditempati di Kabupaten Banyuasin, 2017- 2021 .....	138
<i>Percentage of Household by Home Ownership in Banyuasin Regency, 2017-2021</i> .....	138
4.4.4 Persentase Rumah Tangga Menurut Jenis Atap Terluas Bangunan Tempat Tinggal yang Ditempati di Kabupaten Banyuasin, 2017- 2021 .....	139
<i>Percentage of Household by Type of Widest Roof of Building in Banyuasin Regency, 2017-2021</i> .....	139
4.4.5 Persentase Rumah Tangga Menurut Jenis Dinding Terluas Bangunan Tempat Tinggal yang Ditempati di Kabupaten Banyuasin, 2017-2021 .....	140
<i>Percentage of Household by Type of Widest Part of Wall in Banyuasin Regency, 2017-2021</i> .....	140
4.4.6 Persentase Rumah Tangga Menurut Jenis Lantai Terluas Bangunan Tempat Tinggal yang Ditempati di Kabupaten Banyuasin, 2017- 2021 .....	141
<i>Percentage of Household by Type of Widest Floor of Building in Banyuasin Regency, 2017-2021</i> .....	141
4.4.7 Persentase Rumah Tangga Menurut Sumber Air Utama yang Digunakan Rumah Tangga untuk Minum di Kabupaten Banyuasin, 2017-2021 .....	142
<i>Percentage of Households by The Main Source of Drinking Water for Members of Household in Banyuasin Regency, 2017-2021</i> .....	142



	Halaman Page
4.4.8 Jumlah Panti Asuhan dan Anak yang Diasuh di Kabupaten Banyuasin, 2021 .....	143
<i>Number of Orphanages and Orphans in Banyuasin Regency, 2021 .....</i>	<i>143</i>
<b>5. PERTANIAN, KEHUTANAN, PETERNAKAN, DAN PERIKANAN/ AGRICULTURE, FORESTRY, LIVESTOCK, AND FISHERY .....</b>	<b>145</b>
5.1 HORTIKULTURA.....	155
<i>HORTICULTURE .....</i>	<i>155</i>
5.1.1 Luas Panen Tanaman Sayuran Menurut Kecamatan dan Jenis Tanaman di Kabupaten Banyuasin, 2020 dan 2021 .....	155
<i>Harvested Area of Vegetables by Subdistrict and Kind of Plant in Banyuasin Regency, 2020 and 2021 .....</i>	<i>155</i>
5.1.2 Produksi Tanaman Sayuran Menurut Kecamatan dan Jenis Tanaman di Kabupaten Banyuasin, 2020 dan 2021 .....	164
<i>Production of Vegetables by Subdistrict and Kind of Plant in Banyuasin Regency, 2020 and 2021 .....</i>	<i>164</i>
5.1.3 Luas Panen Tanaman Sayuran dan Buah–Buahan Semusim Menurut Jenis Tanaman di Kabupaten Banyuasin, 2020 dan 2021 ....	173
<i>Harvested Area of Seasonal Vegetables and Fruits by Kind of Plant in Banyuasin Regency, 2020 and 2021 .....</i>	<i>173</i>
5.1.4 Produksi Tanaman Sayuran dan Buah–Buahan Semusim Menurut Jenis Tanaman di Kabupaten Banyuasin, 2020 dan 2021.....	174
<i>Production of Seasonal Vegetables and Fruits by Kind of Plant in Banyuasin Regency (ton), 2020 and 2021 .....</i>	<i>174</i>
5.1.5 Luas Panen Tanaman Biofarmaka Menurut Kecamatan dan Jenis Tanaman di Kabupaten Banyuasin, 2020 dan 2021 .....	175
<i>Harvested Area of Medicinal Plants by Subdistrict and Kind of Plant in Banyuasin Regency (m<sup>2</sup>), 2020 and 2021 .....</i>	<i>175</i>
5.1.6 Produksi Tanaman Biofarmaka Menurut Kecamatan dan Jenis Tanaman di Kabupaten Banyuasin, 2020 dan 2021 .....	180
<i>Production of Medicinal Plants by Subdistrict and Kind of Plant in Banyuasin Regency, 2020 and 2021 .....</i>	<i>180</i>
5.1.7 Luas Panen Tanaman Biofarmaka Menurut Jenis Tanaman di Kabupaten Banyuasin, 2020 dan 2021 .....	185
<i>Harvested Area of Medicinal Plants by Kind of Plant in Banyuasin</i>	

	Halaman Page
	185
5.1.8	186
	186
5.1.9	187
	187
5.1.10	195
	195
5.1.11	203
	203
5.1.12	204
	204
5.1.13	205
	205
5.1.14	214
	214
5.2	215
	215
5.2.1	215
	215

	Halaman Page
5.2.2	Produksi Perkebunan Rakyat Menurut Kecamatan dan Jenis Tanaman di Kabupaten Banyuasin (ton), 2020 dan 2021 ..... 219 <i>Production of Estate by Subdistrict and Type of Crops in Banyuasin Regency (ton), 2020 and 2021</i> ..... 219
5.3	PERIKANAN ..... 223 <i>FISHERY</i> ..... 223
5.3.1	Produksi Perikanan Budidaya Menurut Kecamatan di Kabupaten Banyuasin (ton), 2020 dan 2021 ..... 223 <i>Number of Fish Production By Subdistricts in Banyuasin Regency (ton), 2020 and 2021</i> ..... 223
5.3.2	Produksi Perikanan Tangkap Menurut Kecamatan di Kabupaten Banyuasin (ton), 2020 dan 2021 ..... 225 <i>Number of Fish Production By Subdistricts in Banyuasin Regency (ton), 2020 and 2021</i> ..... 225
<b>6.</b>	<b>PERTAMBANGAN DAN ENERGI/MINING AND ENERGY ..... 227</b>
6.1	Daya Terpasang, Produksi, dan Distribusi Listrik PT. PLN (Persero) pada Cabang/Ranting PLN Menurut Kecamatan di Kabupaten Banyuasin, 2021 ..... 233 <i>Installed Electricity Power, Production, and Distribution of PT. PLN (Persero) at PLN Branch by Subdistrict in Banyuasin Regency, 2021</i> ..... 233
6.2	Jumlah Pelanggan Listrik Menurut Kecamatan di Kabupaten Banyuasin, 2017-2021 ..... 234 <i>Number of Electricity Customers by Subdistrict in Banyuasin Regency, 2017-2021</i> ..... 234
6.3	Jumlah Pelanggan dan Pendapatan PLN Berdasarkan Kategori Pelanggan di Kabupaten Banyuasin, 2021 ..... 235 <i>Number of Customers and PLN Revenues by Customer Category in Banyuasin Regency, 2021</i> ..... 235
6.4	Jumlah Pelanggan dan Air yang Disalurkan Menurut Unit Usaha PDAM Tirta Betuah di Kabupaten Banyuasin, 2021 ..... 236 <i>Number of Customers and Distributed Water by Business Units of PDAM Tirta Betuah in Banyuasin Regency, 2021</i> ..... 236
<b>7.</b>	<b>PARIWISATA/TOURISM ..... 237</b>

	Halaman Page
7.1	Jumlah Rumah Makan/Restoran Menurut Kecamatan di Kabupaten Banyuasin, 2018-2021 ..... 242 <i>Number of Restaurants by Subdistrict in Banyuasin Regency, 2018-2021</i> ..... 242
7.2	Nama Objek Wisata dan Usaha Pariwisata di Kabupaten Banyuasin, 2021 ..... 243 <i>Name of Recreation Areas in Banyuasin Regency, 2021</i> ..... 243
7.3	Nama Cerita Rakyat / Legenda Rakyat di Kabupaten Banyuasin, 2021 ..... 244 <i>Folktale In Banyuasin Regency, 2021</i> ..... 244
7.4	Nama Lagu-Lagu Daerah Yang Diciptakan Sampai Dengan 2021 di Kabupaten Banyuasin ..... 245 <i>Name of Folk Songs created until 2021 in Banyuasin Regency</i> ..... 245
7.5	Tarian Daerah yang diciptakan s/d tahun 2021 di Kabupaten Banyuasin ..... 247 <i>Name of Folk Dance that created until 2021 in Banyuasin Regency</i> ..... 247
<b>8.</b>	<b>TRANSPORTASI DAN KOMUNIKASI/TRANSPORTATION AND COMMUNICATION ..... 249</b>
8.1	TRANSPORTASI ..... 256 <i>TRANSPORTATION</i> ..... 256
8.1.1	Panjang Jalan Menurut Tingkat Kewenangan Pemerintahan di Kabupaten Banyuasin (km), 2018 –2021 ..... 256 <i>Length of Roads by Level of Government Authority in Banyuasin Regency (km), 2018–2021</i> ..... 256
8.1.2	Panjang Jalan Menurut Jenis Permukaan Jalan di Kabupaten Banyuasin (km), 2018–2021 ..... 257 <i>Length of Roads by Type of Road Surface in Banyuasin Regency (km), 2018 –2021</i> ..... 257
8.1.3	Panjang Jalan Menurut Kondisi Jalan di Kabupaten Banyuasin (km), 2018–2021 ..... 258 <i>Length of Roads by Condition of Roads in Banyuasin Regency (km), 2018–2021</i> ..... 258
8.2	KOMUNIKASI..... 259 <i>COMMUNICATION</i> ..... 259

	Halaman Page
8.2.1	Jumlah Kantor Pos Pembantu Menurut Kecamatan di Kabupaten Banyuasin, 2018 –2021 ..... 259 <i>Number of Post Offices Subsidiaries by Subdistrict in Banyuasin Regency, 2018–2021</i> ..... 259
<b>9.</b>	<b>PERBANKAN, KOPERASI, DAN HARGA-HARGA/BANKING, COOPERATIVE, AND PRICES ..... 261</b>
9.1	Jumlah Koperasi Aktif Menurut Kecamatan di Kabupaten Banyuasin, 2018–2021 ..... 267 <i>Number of Active Cooperative by Subdistrict in Banyuasin Regency, 2018–2021</i> ..... 267
9.2	Jumlah Koperasi Menurut Jenis Koperasi dan Kecamatan di Kabupaten Banyuasin, 2021 ..... 268 <i>Number of Cooperative by Kind of Cooperative and Subdistrict in Banyuasin Regency, 2021</i> ..... 268
<b>10.</b>	<b>PENGELUARAN PENDUDUK/POPULATION EXPENDITURE ..... 269</b>
10.1	Rata-rata Pengeluaran per Kapita Sebulan Menurut Kelompok Komoditas (rupiah) di Kabupaten Banyuasin, 2020 dan 2021 ..... 275 <i>Monthly Average Expenditure per Capita by Commodity Group (rupiahs) in Banyuasin Regency, 2020 and 2021</i> ..... 275
10.2	Persentase Pengeluaran per Kapita Sebulan Menurut Kelompok Komoditas di Kabupaten Banyuasin, 2020 dan 2021 ..... 276 <i>Percentage of Monthly Expenditure per Capita by Commodity Group in Banyuasin Regency, 2020 and 2021</i> ..... 276
10.3	Persentase Penduduk Menurut Golongan Pengeluaran Per Kapita Sebulan di Kabupaten Banyuasin, 2020 dan 2021 ..... 277 <i>Percentage of Population by Per Capita Spending Group a Month in Banyuasin Regency, 2020 and 2021</i> ..... 277
<b>11.</b>	<b>PERDAGANGAN/TRADE ..... 279</b>
11.1	Jumlah Sarana Perdagangan Menurut Jenisnya di Kabupaten Banyuasin, 2018 –2021 ..... 284 <i>Number of Trading Facilities Type of Facility in Banyuasin Regency,</i>

	2018–2021 .....	284
<b>12.</b>	<b>SISTEM NERACA REGIONAL/SYSTEM OF REGIONAL ACCOUNTS .....</b>	<b>285</b>
12.1	PRODUK DOMESTIK REGIONAL BRUTO KABUPATEN ..... <i>REGENCY GROSS REGIONAL DOMESTIC PRODUCT .....</i>	297 297
12.1	Produk Domestik Regional Bruto Atas Dasar Harga Berlaku Menurut Lapangan Usaha di Kabupaten Banyuasin (miliar rupiah), 2017-2021 .....	297
	<i>Gross Regional Domestic Product at Current Market Prices by Industry in Banyuasin Regency (billion rupiahs), 2017-2021.....</i>	297
12.2	Produk Domestik Regional Bruto Atas Dasar Harga Konstan 2010 Menurut Lapangan Usaha di Kabupaten Banyuasin (miliar rupiah), 2017-2021 .....	299
	<i>Gross Regional Domestic Product at 2010 Constant Market Prices by Industry in Banyuasin Regency (billion rupiahs), 2017-2021 .....</i>	299
12.3	Distribusi Persentase Produk Domestik Regional Bruto Atas Dasar Harga Berlaku Menurut Lapangan Usaha, 2017-2021 .....	301
	<i>Percentage Distribution of Gross Regional Domestic Product at Current Market Prices by Industry, 2017-2021.....</i>	301
12.4	Laju Pertumbuhan Produk Domestik Regional Bruto Atas Dasar Harga Konstan 2010 Menurut Lapangan Usaha (persen), 2017-2021 .....	303
	<i>Growth Rate of Gross Regional Domestic Product at 2010 Constant Market Prices by Industry (percent), 2017-2021.....</i>	303
12.5	Produk Domestik Regional Bruto Atas Dasar Harga Berlaku Menurut Jenis Pengeluaran di Kabupaten Banyuasin (miliar rupiah), 2017-2021 .....	305
	<i>Gross Regional Domestic Product at Current Market Prices by Type of Expenditure in Banyuasin Regency (billion rupiahs), 2017-2021 .....</i>	305
12.6	Produk Domestik Regional Bruto Atas Dasar Harga Konstan 2010 Menurut Jenis Pengeluaran di Kabupaten Banyuasin (miliar rupiah), 2017-2021 .....	306
	<i>Gross Regional Domestic Product at 2010 Constant Market Prices by Type of Expenditure in Banyuasin Regency (billion rupiahs), 2017-</i>	

	2021 .....	306
12.7	Distribusi Persentase Produk Domestik Regional Bruto Atas Dasar Harga Berlaku Menurut Pengeluaran, 2017-2021 .....	307
	<i>Percentage Distribution of Gross Regional Domestic Product at Current Prices by Expenditure, 2017 - 2021</i> .....	307
12.8	Laju Pertumbuhan Produk Domestik Regional Bruto Atas Dasar Harga Konstan 2010 Menurut Pengeluaran, 2017-2021 .....	308
	<i>Growth rate of Gross Regional Domestic Product at 2010 Constant Prices by Expenditure, 2015 - 2019</i> .....	308
<b>13.</b>	<b>PERBANDINGAN ANTAR KABUPATEN/KOTA/ REGENCY/ MUNICIPAL COMPARISON</b> .....	<b>309</b>
13.1	Jumlah Penduduk Menurut Kabupaten/Kota di Provinsi Sumatera Selatan (ribu), 2017-2021 .....	317
	<i>Population by Regency/Municipality in Sumatera Selatan Province (thousand), 2017-2021</i> .....	317
<b>13.2</b>	Laju Pertumbuhan Produk Domestik Regional Bruto Atas Dasar Harga Konstan 2010 Menurut Kabupaten/Kota di Provinsi Sumatera Selatan (persen), 2017-2021 .....	318
	<i>Rate of Growth of Gross Regional Domestic Products at Constant 2010 Prices by Regency/Municipality in Sumatera Selatan Province (percent), 2017-2021</i> .....	318
13.3	Persentase Penduduk Miskin Menurut Kabupaten/Kota dalam Provinsi Sumatera Selatan, 2017-2021 .....	319
	<i>Percentage of Poor Population by Regency/Municipality in Sumatera Selatan Province, 2017-2021</i> .....	319
13.4	Indeks Pembangunan Manusia Menurut Kabupaten/Kota di Provinsi Sumatera Selatan, 2017-2021 .....	320
	<i>Human Development Index by Regency/Municipality in Sumatera Selatan Province, 2017-2021</i> .....	320

## DAFTAR GAMBAR/LIST OF FIGURES

		Halaman <i>Page</i>
1.1	Luas Daerah menurut Kecamatan (%) di Kabupaten Banyuasin, 2021 .....	9
	<i>Area of Subdistrict (%) in Banyuasin Regency, 2021.....</i>	<i>9</i>
1.2	Tinggi Wilayah Menurut Kecamatan di Kabupaten Banyuasin (m), 2021 .....	10
	<i>Altitude by Subdistrict in Banyuasin Regency(m), 2021 .....</i>	<i>10</i>
2.1	Jumlah Desa <sup>1</sup> /Kelurahan Menurut Kecamatan di Kabupaten Banyuasin, 2021 .....	23
	<i>Number of Villages<sup>1</sup>/Kelurahan by Subdistrict in Banyuasin Regency, 2021 .....</i>	<i>23</i>
2.2	Jumlah Pegawai Negeri Sipil Menurut Jenis Kelamin di Kabupaten Banyuasin, 2021 .....	24
	<i>Number of Civil Servants by Sex in Banyuasin Regency, 2021 .....</i>	<i>24</i>
2.3	Jumlah Anggota DPRD Banyuasin Menurut Jenis Kelamin di Kabupaten Banyuasin, 2021 .....	25
	<i>Number of Parliament Member by Sex in Banyuasin Regency, 2021 .....</i>	<i>25</i>
3.1	Penduduk Menurut Kecamatan (ribu) di Kabupaten Banyuasin, 2021 .....	46
	<i>Population Sex Ratio by Subdistrict (thousand) in Banyuasin Regency, 2021 .....</i>	<i>46</i>
3.2	Kepadatan Penduduk Menurut Kecamatan di Kabupaten Banyuasin, 2021 .....	47
	<i>Population Density by Subdistrict in Banyuasin Regency, 2021.....</i>	<i>47</i>
4.1	Jumlah Sekolah di Kabupaten Banyuasin, 2021 .....	73
	<i>Number of Schools in Banyuasin Regency, 2021.....</i>	<i>73</i>
4.2	Jumlah Fasilitas Kesehatan di Kabupaten Banyuasin, 2021 .....	74
	<i>Number of Medical Facility in Banyuasin Regency, 2021 .....</i>	<i>74</i>
5.1	Luas Areal Tanaman Perkebunan Menurut Jenis Tanaman di Kabupaten Banyuasin (ha), 2020 dan 2021 .....	153
	<i>Planted Area of Estate Crops by Type of Crops in Banyuasin Regency (ha), 2020 and 2021 .....</i>	<i>153</i>
5.2	Produksi Perkebunan Menurut Jenis Tanaman di Kabupaten Banyuasin (ton), 2020 dan 2021 .....	154



	<i>Production of Estate by Type of Crops in Banyuasin Regency (ton), 2020 and 2021 .....</i>	154
6.1	Jumlah Pelanggan PLN di Kabupaten Banyuasin, 2017-2021 .....	231
	<i>Number of Electricity Customers in Banyuasin Regency, 2017-2021 .....</i>	231
6.2	Jumlah Air yang Disalurkan di Kabupaten Banyuasin (m <sup>3</sup> ), 2018-2021 .....	232
	<i>Number of Distributed Water n Banyuasin Regency (m<sup>3</sup>), 2018-2021 ....</i>	232
7.1	Jumlah Rumah Makan/Restoran di Kabupaten Banyuasin, 2018-2021 .....	241
	<i>Number of Restaurants by Subdistrict in Banyuasin Regency, 2018-2021 .....</i>	241
8.1	Persentase Panjang Jalan Menurut Tingkat Kewenangan Pemerintahan di Kabupaten Banyuasin (km), 2021 .....	254
	<i>Percentage of Length of Roads by Level of Government Authority in Banyuasin Regency (km), 2021 .....</i>	254
8.2	Jumlah Kantor Pos Pembantu Menurut Kecamatan di Kabupaten Banyuasin, 2021 .....	255
	<i>Number of Post Offices Subsidiaries by Subdistrict in Banyuasin Regency, 2021 .....</i>	255
9.1	Jumlah Koperasi Aktif Menurut Kecamatan di Kabupaten Banyuasin, 2021 .....	265
	<i>Number of Active Cooperative by Subdistrict in Banyuasin Regency, 2021 .....</i>	265
9.2	Jumlah Koperasi Menurut Jenis Koperasi di Kabupaten Banyuasin, 2020 .....	266
	<i>Number of Cooperative by Kind of Cooperative in Banyuasin Regency, 2020 .....</i>	266
10.1	Rata-rata Pengeluaran Komoditas Makanan per Kapita Sebulan (rupiah) di Kabupaten Banyuasin, 2021 .....	273
	<i>Monthly Average Food Commodity Expenditure per Capita by Group (rupiahs) in Banyuasin Regency, 2021 .....</i>	273
10.2	Rata-rata Pengeluaran Komoditas Non-makanan per Kapita Sebulan (rupiah) di Kabupaten Banyuasin, 2021 .....	274
	<i>Monthly Average Non-food Commodity Expenditure per Capita by Group (rupiahs) in Banyuasin Regency, 2021 .....</i>	274

	Halaman Page
11.1	Jumlah Sarana Perdagangan Menurut Jenisnya di Kabupaten Banyuasin, 2021 ..... 283 <i>Number of Trading Facilities by Type of Facility in Banyuasin Regency, 2021</i> ..... 283
12.1	Produk Domestik Regional Bruto Atas Dasar Harga Berlaku Menurut Lapangan Usaha di Kabupaten Banyuasin (miliar rupiah), 2021 ..... 295 <i>Gross Regional Domestic Product at Current Market Prices by Industry in Banyuasin Regency (billion rupiahs), 2021</i> ..... 295
12.2	Produk Domestik Regional Bruto Atas Dasar Harga Konstan Menurut Lapangan Usaha di Kabupaten Banyuasin (miliar rupiah), 2020 ..... 296 <i>Gross Regional Domestic Product at Constant Market Prices by Industry in Banyuasin Regency (billion rupiahs), 2020</i> ..... 296
13.1	Jumlah Penduduk Menurut Kabupaten/Kota di Provinsi Sumatera Selatan (ribu), 2021 ..... 315 <i>Population by Regency/Municipality in Sumatera Selatan Province (thousand), 2021</i> ..... 315
13.2	Indeks Pembangunan Manusia (IPM) Menurut Kabupaten/Kota dalam Provinsi Sumatera Selatan, 2020..... 316 <i>Human Development Index (HDI) by Regency/Municipality in Sumatera Selatan Province, 2020</i> ..... 316



## PENJELASAN UMUM/EXPLANATORY NOTES

Tanda-tanda, satuan-satuan, dan lain-lainnya yang digunakan dalam publikasi ini adalah sebagai berikut:

*Symbols, measurement units, and acronyms which are used in this publication, are as follows:*

### 1. TANDA-TANDA/SYMBOLS

Data tidak tersedia/Data not available .....	: ...
Tidak ada atau nol /Null or zero .....	: -
Data dapat diabaikan/Data negligible .....	: 0
Tanda decimal/Decimal point .....	: ,
Data tidak dapat ditampilkan/Not applicable .....	: NA
Angka estimasi/Estimated figures .....	: e
Angka diperbaiki/Revised figures .....	: r
Angka sementara/Preliminary figures .....	: x
Angka sangat sementara/Very preliminary figures .....	: xx
Angka sangat sangat sementara/Very very preliminary figures .....	: xxx

### 2. SATUAN/UNITS

barel/barrel .....	: 158,99 liter/litres = 1/6,2898 m <sup>3</sup>
hektar (ha)/hectare (ha) .....	: 10 000 m <sup>2</sup>
kilometer (km)/kilometres (km) .....	: 1 000 meter/meters (m)
knot/knot .....	: 1,8523 km/jam (km/hour)
kuintal/quintal .....	: 100 kg
KWh .....	: 1 000 Watt hour
MWh .....	: 1 000 KWh
liter (untuk beras)/litre (for rice) .....	: 0,80 kg
MMSCF .....	: 1/35,3 m <sup>3</sup>
metrik ton (m.ton)/metric ton (m. ton) .....	: 0,98421 long ton = 1 000 kg
ons/ounce .....	: 28,31 gram/grams
ton .....	: 1 000 kg

Satuan lain: buah, dus, butir, helai/lembar, kaleng, batang, pulsa, ton kilometer (ton-km), jam, menit, persen (%).

*Other units: unit, pack, pieces, sheet, tin, pulse, ton-kilometres(ton-km), hour, minute, percent (%).*

Perbedaan angka di belakang koma disebabkan oleh pembulatan angka.

*The difference in decimal numbers is caused by rounding.*

<https://banyuasinkab.bps.go.id>

## DAFTAR SINGKATAN/ LIST OF ABBREVIATIONS

SI	: Stasiun Iklim
SIMPK	: Stasiun Meteorologi Pertanian Khusus
t.t	: Tempat tidur
BCG	: Bacillus Calmette Guerin
DPT	: Difteri, Pertusis, Tetanus
TT	: Tetanus Toxoid
IOT	: Industri Obat Tradisional/ <i>Traditional Medicine Industry</i>
IKOT	: Industri Kecil Obat Tradisional/ <i>Traditional Medicine Small</i>
Alkes	: Alat kesehatan/ <i>Health Kits</i>
PKRT	: Perbekalan Kesehatan Rumah tangga/ <i>Household Health Logistics</i>
Kompl	: Komplemen/ <i>Complement</i>
IRTP	: Industri Pangan Produksi Rumah Tangga/ <i>Foods Home Industry</i>
PBF	: Pedagang Besar Farmasi/ <i>Pharmacy Whole-seller</i>
GFK	: Gudang Farmasi Kab/Kota/Regency/ <i>Municipality Pharmacy Warehouse</i>
RB	: Rumah Bersalin/ <i>Delivery House</i>
Pustu	: Puskesmas pembantu/ <i>Auxiliary Public Health Center</i>
BP	: Balai Pengobatan/ <i>Polyclinic</i>
TPS	: Tempat Pembuangan Sementara / <i>landfill</i>
Jamkesmas	: Jaminan kesehatan masyarakat miskin/ <i>Poor public health insurance</i>
PJKMU	: Program Jaminan Kesehatan Masyarakat Umum
SIUP	: Surat Ijin Usaha Perdagangan/ <i>Trading Permission Letter</i>
TDP	: Tanda Daftar Perusahaan/ <i>Company Registration Identity</i>
API	: Angka Pengenal Importir/ <i>Importer's Identity Number</i>

<https://banyuasinkab.bps.go.id>

## Statistik Kunci, 2019–2021 Key Statistics, 2019–2021

Rincian/Description	Satuan/Unit	2019	2020	2021
(1)	(2)	(5)	(6)	(7)
<b>SOSIAL/SOCIAL</b>				
Penduduk <sup>1</sup> /Population <sup>1</sup>	ribu/thousand	857,10	836,91	843,87
Laju Pertumbuhan Penduduk <sup>1</sup> /Population Growth <sup>1</sup>	%	1,46	1,07	1,11
Angka Harapan Hidup <sup>1</sup> -e <sub>0</sub> /Life Expectancy Rate <sup>1</sup>	tahun/years	68,76	68,97	69,06
Angka Melek Huruf Usia 15+/Literacy Rate Aged 15+	%	98,15	97,31	98,69
Tingkat Partisipasi Angkatan Kerja -TPAK <sup>2</sup> Labour Force Participation Rate-LFPR <sup>2</sup>	%	63,53	64,10	65,54
Tingkat Pengangguran Terbuka-TPT <sup>2</sup> Unemployment Rate-UR <sup>2</sup>	%	3,90	4,73	3,84
Penduduk Miskin <sup>3</sup> /Poor People <sup>4</sup>	ribu/thousand	96,55	96,27	94,08
Persentase Penduduk Miskin <sup>4</sup> Percentage of Poor People <sup>4</sup>	%	11,33	11,17	10,75
Indeks Pembangunan Manusia-IPM <sup>5</sup> Human Development Index <sup>5</sup>	—	66,90	66,74	67,13
<b>EKONOMI/ECONOMIC</b>				
Produk Domestik Bruto (PDB) Harga Berlaku <sup>6</sup> Gross Domestic Bruto (GDP) at Current Price <sup>6</sup>	miliar rupiah billion rupiahs	28 655,74	29 100,61	30 985,98
Laju Pertumbuhan Ekonomi <sup>7</sup> /Economic Growth <sup>7</sup>	%	5,22	0,13	3,84
PDB Per Kapita Harga Berlaku <sup>6,8</sup> Per Capita of GDP at Current Price <sup>6,8</sup>	juta rupiah million rupiahs	33,43	34,77	36,72

Catatan/Notes: <sup>1</sup> Data 2006–2009: berdasarkan hasil SUPAS 2005; mulai 2010: Hasil proyeksi penduduk Indonesia 2010–2035 (pertengahan tahun/Juni), Tahun 2020: Hasil SP2020/Data in 2006–2009: based on SUPAS 2005; since 2010: The result of Indonesia population prjection 2010–2035 (mid year/June), 2020: SP2020 Results

<sup>2</sup> Kondisi Agustus/Condition at August

<sup>3</sup> Menggunakan penimbang hasil proyeksi penduduk tahun 2010–2035/Weighted by the 2010–2035 population projection

<sup>4</sup> Kondisi Maret/Condition at March

<sup>5</sup> Sejak tahun 2010, IPM dihitung dengan metode baru. Komponen IPM metode baru adalah angka harapan hidup saat lahir, harapan lama sekolah, rata-rata lama sekolah, dan pengeluaran per kapita/Since 2010, HDI was calculated using new method. New HDI component are life expectancy at birth, expected years of schooling, means years of schooling, and expenditure per capita

<sup>6</sup> Mulai tahun 2010 mengadopsi System of National Account 2008 (SNA 2008)/Since 2010 is in line with System of National Account 2008 (SNA 2008)

<sup>7</sup> Sebelum 2011 menggunakan tahun dasar 2000 (2000=100), mulai 2011 menggunakan tahun dasar 2010 (2010=100)/Before 2011 using 2000 base year (2000=100), since 2011 using 2010 base year (2010=100)

<sup>8</sup> Mulai 2010 proyeksi penduduk berdasarkan hasil SP2010/Since 2010 population projection based on SP2010

<sup>9</sup> IHK 82 kota (2012 = 100)/CPI 82 cities (2012 = 100)

<sup>10</sup> Mulai 2010: menggunakan SBI 9 bulan/Since 2010: using SBI 9 month





**TAHUKAH  
KAMU?**

*Kecamatan terluas di  
Kabupaten Banyuasin yaitu  
Kecamatan Banyuasin II  
dengan luas wilayah sebesar*

*3 489,20 km<sup>2</sup>*



**21**

Kecamatan

**305**

Desa/Kelurahan

**11 832,99 km<sup>2</sup>**

Luas Wilayah



**PENJELASAN TEKNIS**

1. Badan Pusat Statistik (BPS) telah melakukan pendataan Potensi Desa (Podes) sejak tahun 1980. Sejak saat itu, Podes dilaksanakan secara rutin sebanyak 3 kali dalam kurun waktu sepuluh tahun untuk mendukung kegiatan Sensus Penduduk, Sensus Pertanian, ataupun Sensus Ekonomi. Dengan demikian, fakta penting terkait ketersediaan infrastruktur dan potensi yang dimiliki oleh setiap wilayah dapat dipantau perkembangannya secara berkala dan terus menerus.
2. Sejak tahun 2008, pendataan Podes mengalami perubahan dengan adanya penambahan kuesioner suplemen kecamatan dan kabupaten/kota. Penambahan kuesioner tersebut bertujuan untuk meningkatkan manfaat data Podes bagi para konsumen data dan pemerintah daerah dalam perencanaan pembangunan wilayah.
3. Data Podes merupakan satu-satunya sumber data kewilayahan yang muatannya beragam dan memberi gambaran tentang situasi pembangunan suatu wilayah (regional). Ini berbeda dengan data dari hasil pendekatan rumah tangga yang lebih menekankan pada dimensi aktivitas sektoral. Keduanya sama

**TECHNICAL NOTES**

1. *BPS-Statistics Indonesia has already recorded village potential (Podes) since 1980. Since then, Podes regularly implemented 3 (three) times within ten years to support the activities of the Population Census, Agriculture Census, or Economic Census. Thus, important facts related to the availability of infrastructure and the potential possessed by each region can be monitored regularly and continually.*
2. *Since 2008, Podes has been changed especially in providing additional information from subdistrict and regency/municipality, using separate questionnaires. The goal of these changes is to provide more benefits for data users and local government in regional development planning.*
3. *Podes data is the only one source of spatial data consisting of various information and providing a picture of development progress in a region. The Podes data are different from data resulted from household surveys focusing on the dimension of sectoral activities. Both kind of data are important and become the trade mark of BPS*

penting dan menjadi kekayaan BPS.

4. Cakupan Wilayah

Pencacahan Podes dilakukan secara sensus terhadap seluruh wilayah administrasi pemerintahan terendah setingkat desa (yaitu desa, kelurahan, nagari, Unit Permukiman Transmigrasi (UPT)) yang masih dibina oleh kementerian terkait.

5. Metode Pengumpulan Data

Pengumpulan data Podes 2018 dilakukan melalui wawancara langsung oleh petugas terlatih dengan narasumber yang relevan. Petugas adalah aparatur ataupun mitra kerja BPS Kabupaten/ Kota, sementara narasumber adalah kepala desa/lurah atau narasumber lain yang memiliki pengetahuan terhadap wilayah target pencacahan.

6. Desa adalah kesatuan masyarakat hukum yang memiliki batas wilayah yang berwenang untuk mengatur dan mengurus urusan pemerintahan, kepentingan masyarakat setempat berdasarkan prakarsa masyarakat, hak asal usul, dan/atau hak tradisional yang diakui dan dihormati dalam sistem pemerintahan Negara Kesatuan Republik Indonesia (Undang-Undang Nomor 6 Tahun 2014 tentang Desa).

*on the data richness aspect.*

4. Podes Coverage

*Podes enumeration is implemented as a census of the lowest governmental administrative region equivalent to village (i.e. village, sub-district, nagari, and Transmigration Settlement Unit which is still fostered by the relevant ministries).*

5. Method of Data Collection

*Data collection of Podes 2018 carried out through direct interviews by trained personnel with relevant respondents. The interviewers are BPS Regency/City personnel or partners, meanwhile, the selected respondents are the village head/sub-district head or other respondents who have the knowledge towards the target area of enumeration.*

6. *The village is a legal community unit that has the authority to govern and manage government affairs, the interests of the local community based on community initiatives, original rights, and / or traditional rights that are recognized and respected in the government system of the Unitary State of the Republic of Indonesia (Law Number 6 of 2014 concerning Villages).*

7. Kelurahan adalah pembagian wilayah administratif di Indonesia di bawah kecamatan. Dalam konteks otonomi daerah di Indonesia, kelurahan merupakan wilayah kerja lurah sebagai Perangkat Daerah Kabupaten atau Kota. Kelurahan dipimpin oleh seorang kepala kelurahan yang disebut lurah selaku perangkat kecamatan dan bertanggung jawab kepada camat. Lurah diangkat oleh bupati/wali kota atas usul sekretaris daerah dari pegawai negeri sipil yang memenuhi persyaratan sesuai dengan ketentuan peraturan perundang-undangan (Undang-Undang Nomor 23 Tahun 2014 Tentang Pemerintahan Daerah)
7. *Kelurahan is the division of administrative regions in Indonesia under the subdistrict. In the context of regional autonomy in Indonesia, kelurahan is the village head's working area as a District or City Regional Apparatus. The kelurahan is led by a village chief called the lurah as a sub-district official and is responsible to the camat. The Lurah was appointed by the regent / mayor at the proposal of the regional secretary of a civil servant who fulfilled the requirements in accordance with statutory provisions (Law Number 23 of 2014 concerning Regional Government).*

**ULASAN**

Kabupaten Banyuasin mempunyai wilayah seluas 11.832,99 Km<sup>2</sup> dan terbagi menjadi 21 kecamatan. Kecamatan terluas yaitu Kecamatan Banyuasin II dengan wilayah seluas 3.494,48 Km<sup>2</sup>. Sedangkan kecamatan dengan luas terkecil adalah Kecamatan Karang Agung Ilir dengan wilayah seluas 137,92 Km<sup>2</sup>.

Secara administratif, Kabupaten Banyuasin mempunyai batas-batas wilayah sebagai berikut:

- Sebelah Utara: Berbatasan dengan Kabupaten Tanjung Jabung Timur Provinsi Jambi dan Selat Bangka.
- Sebelah Timur: Berbatasan dengan Kecamatan Pampangan dan Air Sugihan Kabupaten Ogan Komering Ilir.
- Sebelah Selatan: Berbatasan dengan Kecamatan Jejawi Kabupaten Ogan Komering Ilir, Kota Palembang, Kecamatan Sungai Rotan dan Talang Ubi Kabupaten Muara Enim.
- Sebelah Barat: Berbatasan dengan Kabupaten Musi Banyuasin

Kabupaten Banyuasin memiliki topografi 80 % wilayah datar berupa lahan rawa pasang surut dan rawa lebak, sedangkan yang 20 % lagi berombak sampai bergelombang berupa lahan kering dengan sebaran ketinggian 0-40 meter diatas

**DESCRIPTION**

*Banyuasin Regency has an area of 11.832,99 Km<sup>2</sup> and divided into 21 sub districts. The widest district is Banyuasin II with an area of 3.494,48 Km<sup>2</sup>. The Districts with the smallest area is Karang Agung Ilir with an area of 137,92 Km<sup>2</sup>.*

*Administratively, the Banyuasin Regency has territorial boundaries as follows:*

- *The North: Border with the Tanjung Jabung Timur Regency of Jambi Province and Bangka Strait.*
- *The East: Border with Pampangan District and Air Sugihan District of Komering Ogan Ilir Regency.*
- *The South: Border with Jejawi district of Komering Ogan Ilir Regency, Palembang Town, Sungai Rotan and Talang Ubi District of Muara Enim Regency.*
- *The West: Border with Musi Banyuasin Regency.*

*Banyuasin Regency has 80% of the flat topography of the land to tidal marsh and lowland swamp, while a 20% longer, wavy to undulating form of dry land with an altitude range 00-40 meters above sea level.*

permukaan laut.

Lahan rawa pasang surut terletak di sepanjang Pantai Timur sampai ke pedalaman meliputi wilayah Kecamatan Muara Padang, Makarti Jaya, Muara Telang, Banyuasin II, Pulau Rimau, Air Saleh, Muara Sugihan, sebagian Kecamatan Talang Kelapa, Betung dan Tungkal Ilir.

Lahan rawa lebak terdapat di Kecamatan Rantau Bayur, sebagian Kecamatan Rambutan, sebagian kecil Kecamatan Banyuasin I. Sedangkan lahan kering dengan topografi agak bergelombang terdapat di sebagian besar Kecamatan Betung, Banyuasin III, Talang Kelapa dan sebagian kecil Kecamatan Rambutan.

Dari sisi hidrologi berdasarkan sifat tata air, wilayah Kabupaten Banyuasin dapat dibedakan menjadi daerah dataran kering dan daerah dataran basah yang sangat dipengaruhi oleh pola aliran sungai.

Aliran sungai di daerah dataran basah pola alirannya rectangular dan di daerah dataran kering pola alirannya dandritik. Beberapa sungai besar seperti Sungai Musi, Sungai Banyuasin, Sungai Calik, Sungai Telang, Sungai Upang dan yang lainnya berperan sebagai sarana transportasi air di sepanjang garis pantai lebih dari 150 Km. Pola aliran di wilayah ini, terutama di daerah rawa-rawa dan pasang surut umumnya rectangular.

*Tidal marsh lands located along the East Coast to the hinterland covers an area of district, that is Muara Padang Makarti Jaya, Muara Telang, Banyuasin II, Pulau Rimau, Air Saleh, Muara Sugihan, Talang Kelapa, Betung and Tungkal Ilir District.*

*Lowland marsh lands located in Rantau Bayur District, part of Rambutan District, a small part of Banyuasin I District . While the dry land with have undulating topography in Betung, Banyuasin III, Talang Kelapa District and small part of Rambutan District.*

*In terms of hydrology based on the nature of water, Banyuasin Regency lying areas could be classified into dry and wet land area that is influenced by river flow patterns.*

*The flow of the river in the wet areas is rectangular and the flow pattern on the dry plains areas is dandritik flow patterns. Some rivers such as Musi River, Banyuasin River, Calik River, Telang River, Upang River and the other serves as a means of water transport along the shoreline of more than 150 Km. Flow pattern in this region, particularly in the marshes and tidal generally is rectangular.*



Sedangkan untuk daerah yang dipengaruhi oleh pasang surut aliran sungainya adalah subparali, dimana daerah bagian tengah disetiap daerah sering dijumpai genangan air yang cukup luas.

Wilayah Kabupaten Banyuasin memiliki tipe iklim B1 menurut Klasifikasi Oldemand dengan suhu rata-rata 26,100 – 27,400 Celcius dan kelembaban rata-rata dan kelembaban relatif 69,4 % - 85,5 % dengan rata-rata curah hujan 2.723 mm/tahun.

Sedangkan jenis tanah di Kabupaten Banyuasin terdiri dari 4 jenis, yaitu:

- a. Organosol: terdapat di dataran rendah/rawa-rawa.
- b. Klei Humus: terdapat di dataran rendah/rawa-rawa.
- c. Alluvial: terdapat di sepanjang sungai.
- d. Polzoik: terdapat di daerah berbukit-bukit.

*While for areas affected by tidal flow of the river is subparali, where each region of the central common area often found large enough pool of water.*

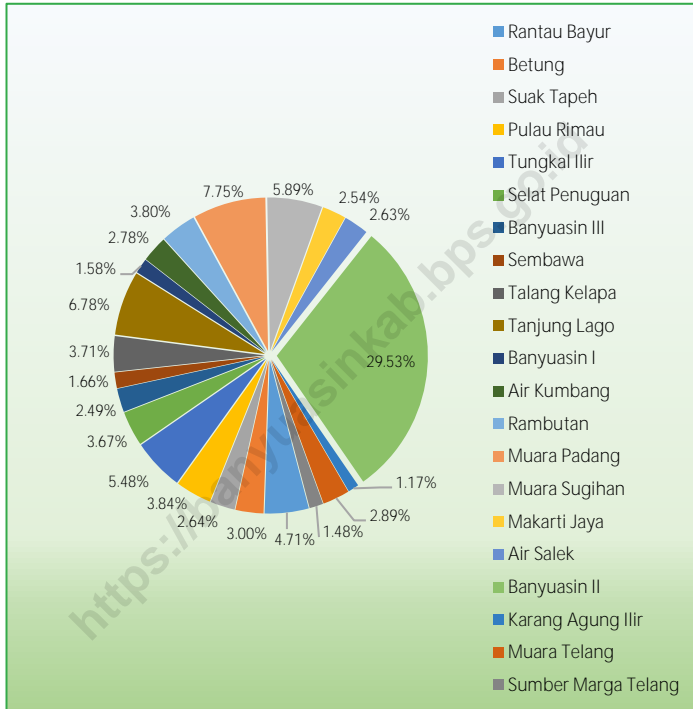
*Banyuasin Regency has type B1 according to the classification Oldemand climate with an average temperature of 26.100 to 27.400 Celsius and average humidity and relative humidity 69.4% - 85.5% with an average rainfall 2723 mm / year.*

*While this type of soil in Banyuasin Regency consists of four types, namely:*

- a. Organosol: there are in the lowland/swamp.*
- b. Klei Humus: there are in the lowland/swamp.*
- c. Alluvial: along the river there.*
- d. Polzoik: there are in hilly areas.*

**Gambar** 1.1  
**Figures**

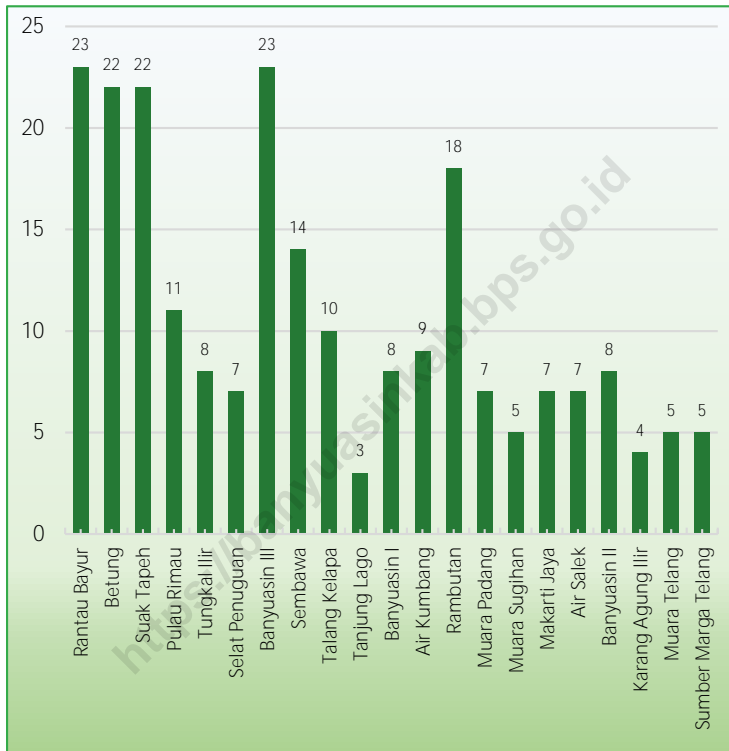
**Luas Daerah menurut Kecamatan (%) di Kabupaten Banyuasin, 2021**  
**Area of Subdistrict (%) in Banyuasin Regency, 2021**



Sumber/Source : Berdasarkan Peraturan Menteri Dalam Negeri No. 66 Tahun 2011 tanggal 28 Desember 2011  
Based on Minister Of Home Affairs Regulation No 66/2011, December 28, 2011

**Gambar** 1.2  
**Figures**

**Tinggi Wilayah Menurut Kecamatan di Kabupaten Banyuasin (m), 2021**  
**Altitude by Subdistrict in Banyuasin Regency(m), 2021**



Sumber/Source : Berdasarkan Peraturan Menteri Dalam Negeri No. 66 Tahun 2011 tanggal 28 Desember 2011  
Based on Minister Of Home Affairs Regulation No 66/2011, December 28, 2011

## 1.1 KEADAAN GEOGRAFI GEOGRAPHY CONDITION

**Tabel**  
**Table** 1.1.1 **Luas Daerah dan Jumlah Pulau Menurut Kecamatan di Kabupaten Banyuasin, 2021**  
**Total Area and Number of Islands by Subdistrict in Banyuasin Regency, 2021**

<b>Kecamatan Subdistrict</b>	<b>Ibukota Kecamatan Capital of Subdistrict</b>	<b>Luas<sup>1</sup> Total Area<sup>1</sup> (km<sup>2</sup>/sq.km)</b>
(1)	(2)	(3)
Rantau Bayur	Tebing Abang	556,91
Betung	Betung	354,41
Suak Tapeh	Lubuk Lancang	312,70
Pulau Rimau	Teluk Betung	454,71
Tungkal Ilir	Sido Mulyo	648,14
Selat Penuguan	Wonodadi	433,93
Banyuasin III	Pangkalan Balai	294,20
Sembawa	Sembawa	196,14
Talang Kelapa	Sukajadi	439,43
Tanjung Lago	Tanjung Lago	802,42
Banyuasin I	Mariana	186,69
Air Kumbang	Cinta Manis Baru	328,56
Rambutan	Rambutan	450,04
Muara Padang	Muara Padang	917,60
Muara Sugihan	Tirta Harja	696,40
Makarti Jaya	Makarti Jaya	300,28
Air Salek	Saleh Mukti	311,57
Banyuasin II	Sungsang I	3 494,48
Karang Agung Ilir	Jati Sari	137,92
Muara Telang	Telang Jaya	341,57
Sumber Marga Telang	Muara Telang	174,89
<b>Banyu Asin</b>	<b>Pangkalan Balai</b>	<b>118 32,99</b>

Lanjutan Tabel/Continued Table 1.1.1

Kecamatan Subdistrict	Persentase terhadap Luas Kabupaten Percentage to Subdistrict's Area	Jumlah Pulau <sup>2</sup> Number of Islands <sup>2</sup>
(1)	(4)	(5)
Rantau Bayur	4,71	2
Betung	3,00	0
Suak Tapeh	2,64	0
Pulau Rimau	3,84	1
Tungkal Ilir	5,48	1
Selat Penuguan	3,67	0
Banyuasin III	2,49	0
Sembawa	1,66	0
Talang Kelapa	3,71	2
Tanjung Lago	1,58	0
Banyuasin I	6,78	5
Air Kumbang	2,78	0
Rambutan	3,80	0
Muara Padang	7,75	0
Muara Sugihan	5,89	2
Makarti Jaya	2,54	3
Air Salek	2,63	1
Banyuasin II	29,53	9
Karang Agung Ilir	1,17	0
Muara Telang	2,89	1
Sumber Marga Telang	1,48	0
<b>Banyu Asin</b>	<b>100,00</b>	<b>27</b>

Sumber/Source: Bagian Administrasi Pemerintahan Umum Sekretariat Daerah Kabupaten Banyuasin/ General Governance Administration Section at Regional Secretariat Banyuasin Regency

**Tabel**  
**Table** 1.1.2

**Tinggi Wilayah dan Jarak ke Ibukota Menurut Kecamatan di Kabupaten Banyuasin, 2021**  
*Altitude and Distance to the Capital by Subdistrict in Banyuasin Regency, 2021*

Kecamatan <i>Subdistrict</i>	Tinggi Wilayah (mdpl) <i>Altitude (m a.s.l)</i>	Jarak ke Ibukota <i>Distance to the Capital</i>
(1)	(2)	(3)
Rantau Bayur	23	18
Betung	22	23
Suak Tapeh	22	10
Pulau Rimau	11	37
Tungkal Ilir	8	145
Selat Penuguan	7	26
Banyuasin III	23	0,5
Sembawa	14	20
Talang Kelapa	10	35
Tanjung Lago	3	60
Banyuasin I	8	73
Air Kumbang	9	80
Rambutan	18	85
Muara Padang	7	150
Muara Sugihan	5	183
Makarti Jaya	7	100
Air Salek	7	110
Banyuasin II	8	115
Karang Agung Ilir	4	85
Muara Telang	5	83
Sumber Marga Telang	5	100
<b>Banyu Asin</b>	<b>26</b>	<b>0</b>

Sumber/Source: Bagian Administrasi Pemerintahan Umum Sekretariat Daerah Kabupaten Banyuasin/ *General Governance Administration Section at Regional Secretariat Banyuasin Regency*

**Tabel**  
**Table** 1.1.3

**Letak dan Batas Wilayah Administrasi Kabupaten Banyuasin, 2021**  
**Position and Administration Border Area of Banyuasin Regency, 2021**

<b>I. Letak Kabupaten Banyuasin</b> <b>Position of Banyuasin Regency</b>	1,3 <sup>o</sup> - 4 <sup>o</sup> Lintang Selatan / <i>South Latitude</i> 104 <sup>o</sup> 40' - 105 <sup>o</sup> 15' Bujur timur / <i>East Longitude</i>
<b>II. Luas Wilayah/</b> <b>Total Area</b>	11 832,99 km <sup>2</sup>
<b>III. Batas Wilayah Administrasi Kabupaten Banyuasi/</b> <b>Administration Border Area of Banyuasin Regency</b>	
Sebelah Utara / <i>Northside</i>	Berbatasan dengan Kabupaten Tanjung Jabung Timur Propinsi Jambi dan Selat Bangka/ <i>Border by Tanjung Jabung East Regency of Jambi Province and Bangka Strait</i>
Sebelah Timur/ <i>Eastside</i>	Berbatasan dengan Kecamatan Pampangan dan Kecamatan Air Sugihan Kabupaten Ogan Komerling Ilir/ <i>Border by Pampangan District; Air Sugihan District of Ogan Komerling Ilir Regency</i>
Sebelah Barat/ <i>Westside</i>	Berbatasan dengan Kecamatan Sungai lilin, Kecamatan Lais, dan Kecamatan Lalan Kabupaten Musi Banyuasin <i>Border by Sungai Lilin District, Lais District, and Lalan District of Musi Banyuasin Regency</i>
Sebelah Selatan/ <i>Southside</i>	Berbatasan dengan Kecamatan Pemulutan Kabupaten Ogan Ilir, Kecamatan Jejawi Kabupaten Ogan Komerling Ilir, Kota Palembang, Kecamatan Sungai Rotan, Kecamatan Gelumbang, dan Kecamatan Muara Belida Kabupaten Muara Enim <i>Border by Pemulutan District of Ogan Ilir Regency; Jejawi District of Ogan Komerling Ilir Regency; Palembang Town; Sungai Rotan District, Gelumbang District, and Muara Belida District of Muara Enim Regency</i>

Sumber/Source: Bagian Administrasi Pemerintahan Umum Sekretariat Daerah Kabupaten Banyuasin/ *General Governance Administration Section at Regional Secretariat Banyuasin Regency*

## 1.2 KEADAAN IKLIM CLIMATE CONDITION

**Tabel** 1.2.1 **Pengamatan Unsur Iklim Menurut Bulan di Stasiun**  
**Table** 1.2.1 **Provinsi Sumatera Selatan, 2021**  
**Observation of Climate Elements By Months at Sumatera**  
**Selatan Province Station, 2021**

Bulan Month	Suhu/Temperature (°C)			Kelembaban/Humidity (%)		
	Minimum	Rata-rata Average	Maksimum Maximum	Minimum	Rata-rata Average	Maksimum Maximum
(1)	(2)	(3)	(4)	(5)	(6)	(7)
Januari/January	22,6	27,7	34,0	51,0	82,1	100,0
Februari/February	22,2	28,2	34,0	60,0	80,9	100,0
Maret/March	22,4	28,8	35,0	49,0	78,5	100,0
April/April	22,8	29,2	34,3	53,0	77,3	100,0
Mei/May	23,2	29,8	34,6	56,0	77,7	100,0
Juni/June	22,4	29,8	35,2	50,0	74,4	100,0
Juli/July	23,0	29,5	34,3	50,0	73,4	100,0
Agustus/August	23,2	28,8	34,6	53,0	77,4	100,0
September/September	22,0	29,2	35,0	56,0	78,9	100,0
Oktober/October	23,2	30,1	35,2	60,0	78,3	100,0
November/November	22,4	28,9	34,0	60,0	80,5	100,0
Desember/December	22,4	28,8	34,9	53,0	83,3	100,0



Lanjutan Tabel/*Continued Table 1.2.1*

Bulan Month	Kecepatan Angin (m/det) Wind Velocity (m/sec)			Tekanan Udara/Atmospheric Pressure (mb)		
	Minimum	Rata-rata Average	Maksimum Maximum	Minimum	Rata-rata Average	Maksimum Maximum
(1)	(8)	(9)	(10)	(11)	(12)	(13)
Januari/January	Calm	3,9	10,0	1 003,6	1 008,3	1 012,2
Februari/February	Calm	4,1	13,0	1 003,2	1 008,9	1 013,3
Maret/March	Calm	2,8	23,0	1 002,8	1 008,3	1 013,2
April/April	Calm	2,3	8,0	1 002,9	1 008,9	1 013,3
Mei/May	Calm	2,4	10,0	1 002,9	1 007,7	1 011,7
Juni/June	Calm	2,8	12,0	1 004,5	1 009,0	1 012,4
Juli/July	Calm	3,3	12,0	1 004,0	1 008,7	1 012,4
Agustus/August	Calm	3,1	9,0	1 005,2	1 009,3	1 013,3
September/September	Calm	3,0	11,0	1 004,3	1 008,7	1 012,6
Oktober/October	Calm	2,8	24,0	1 002,9	1 008,4	1 014,4
November/November	Calm	2,0	9,0	1 002,3	1 007,4	1 011,9
Desember/December	Calm	3,0	7,0	1 004,6	1 009,1	1 013,7

Lanjutan Tabel/*Continued Table* 1.2.1

Bulan Month	Jumlah Curah Hujan Number of Precipitation (mm)	Jumlah Hari Hujan (hari) Number of Rainy Days (day)	Penyinaran Matahari Duration of Sunshine (%)
(1)	(14)	(15)	(16)
Januari/January	235,7	17	24,5
Februari/February	181,4	19	37,6
Maret/March	251,9	19	35,6
April/April	127,6	13	40,5
Mei/May	144,8	15	42,5
Juni/June	60,0	8	40,9
Juli/July	124,7	6	45,5
Agustus/August	116,1	13	36,7
September/September	229,0	12	40,4
Oktober/October	118,1	12	35,5
November/November	421,4	23	21,1
Desember/December	587,5	23	34,0

Catatan/Note: Kecepatan angin dicatat per jam/Wind speed is recorded per hour

Sumber/Source: Badan Meteorologi Klimatologi dan Geofisika Kenten Palembang/Meteorology, Climatology and Geophysic, Kenten Station, Palembang



# JUMLAH PNS

di lingkup Pemerintah Kabupaten Banyuwangi  
Tahun 2021 sebanyak

7 169 orang



4 320  
orang



2 849  
orang



**PENJELASAN TEKNIS****TECHNICAL NOTES**

- |  |   |
|--|---|
| <p>1. Anggota Dewan Perwakilan Rakyat Daerah (DPRD) dipilih melalui pemilihan umum (pemilu) dan dilantik dalam masa jabatan lima tahun.</p>  | <p>1. <i>Regional House of Representatives (DPRD) members are elected through a general election and appointed for a five-years membership.</i></p>   |
| <p>2. Semenjak terpilih, Dewan Perwakilan Rakyat Daerah Kabupaten Banyuasin telah berhasil memberikan beberapa keputusan dan keputusan tersebut dikelompokkan menjadi tiga: (1) Peraturan Daerah, (2) Surat Keputusan DPRD, (3) Surat Keputusan Pimpinan.</p>                                  | <p>2. <i>Since elected, the Regional Representatives Council of Banyuasin Regency had succeeded in making some of the decisions and these decisions were grouped into four: (1) Local Regulations, (2) Decree of Parliament, (3) Decree of Chairman.</i></p>  |
| <p>3. Secara umum, Pegawai Negeri Sipil (PNS) yang bekerja di lingkungan pemerintah Kabupaten Banyuasin dapat dikelompokkan dalam empat kelompok besar unit kerja yaitu (i) Sekretariat Daerah, (ii) Dinas-Dinas, (iii) Badan-Badan, Inspektorat dan Kantor-kantor, (iv) Kantor Kecamatan.</p> | <p>3. <i>In general, Civil Servants (PNS) working within the government of Banyuasin Regency can be grouped into four major groups of working units comprising of (i) Regional Secretariat, (ii) the Local Departments and Services, (iii) Boards, Inspectorate and Agencies, and (iv) Sub district Office.</i></p> |

**ULASAN**

Kabupaten Banyuasin terdiri dari 21 kecamatan yang terbagi menjadi 288 desa dan 17 kelurahan. Masing-masing desa-desa dan kelurahan di dalamnya tersusun atas dusun, lingkungan maupun rukun warga dan sebagian masih dibagi lagi kedalam rukun tetangga.

Jumlah anggota Dewan Perwakilan Rakyat Daerah Kabupaten Banyuasin sebanyak 45 orang. Mayoritas anggota DPRD tersebut berasal dari Partai Golongan Karya dan Partai Demokrasi Indonesia Perjuangan.

Jumlah pegawai negeri sipil pada tahun 2021 di Kabupaten Banyuasin berjumlah 7.169 orang yang terdiri dari 2.849 laki-laki dan 4.320 perempuan.

**DESCRIPTION**

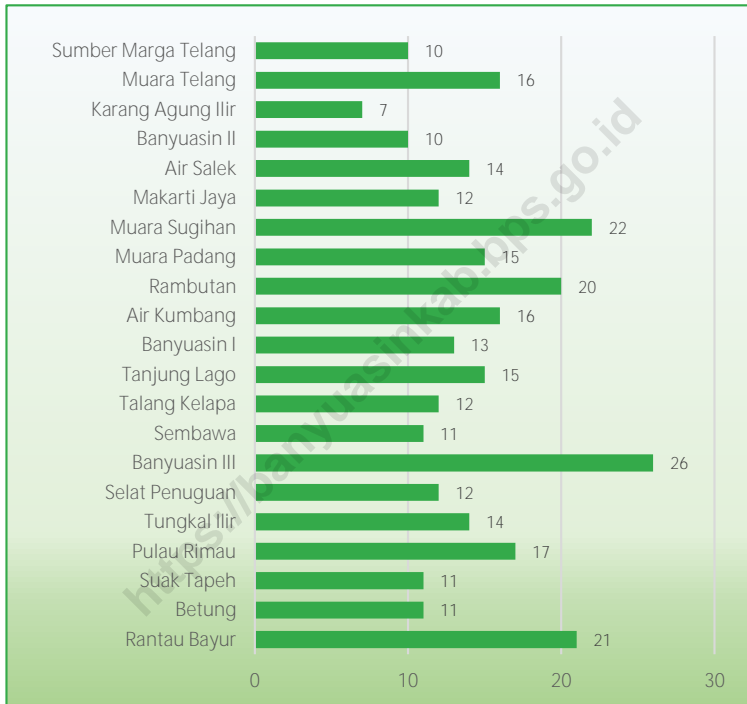
*Banyuasin Regency consists of 21 subdistricts which are divided into 288 villages and 17 wards. Each village and sub-district in it are composed of hamlets, neighborhoods and neighborhoods and some are still divided into neighboring neighborhoods.*

*The number of members of the Banyuasin Regency Regional Representative Council is 45 people. The majority of DPRD members are from the Partai Golongan Karya and Partai Demokrasi Indonesia Perjuangan.*

*The number of civil servants in 2020 in Banyuasin Regency was 7,169 people consisting of 2,849 men and 4,320 women.*

**Gambar** 2.1  
**Figures**

**Jumlah Desa<sup>1</sup>/Kelurahan Menurut Kecamatan di Kabupaten Banyuasin, 2021**  
**Number of Villages<sup>1</sup>/Kelurahan by Subdistrict in Banyuasin Regency, 2021**

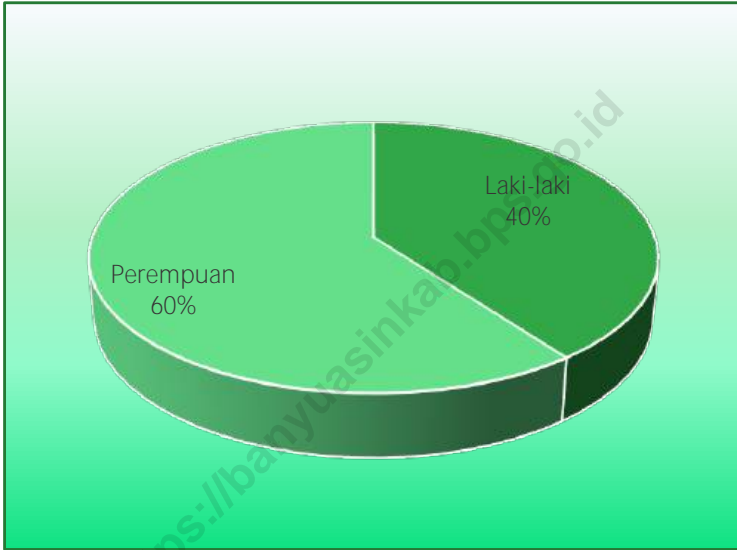


Sumber/Source : Berdasarkan Peraturan Menteri Dalam Negeri No. 66 Tahun 2011 tanggal 28 Desember 2011  
Based on Minister Of Home Affairs Regulation No 66/2011, December 28, 2011



**Gambar** 2.2  
**Figures**

**Jumlah Pegawai Negeri Sipil Menurut Jenis Kelamin di Kabupaten Banyuasin, 2021**  
**Number of Civil Servants by Sex in Banyuasin Regency, 2021**

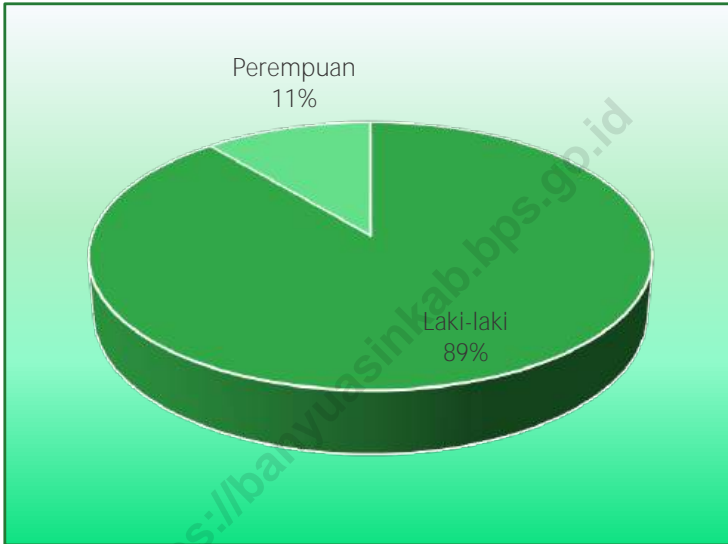


Catatan/Note:

Sumber/Source: Badan Kepegawaian dan Pengembangan Sumber Daya Manusia Kabupaten Banyuasin  
*Human Resources and Development Agency of Banyuasin Regency.*

**Gambar** 2.3  
**Figures**

**Jumlah Anggota DPRD Banyuasin Menurut Jenis Kelamin di Kabupaten Banyuasin, 2021**  
**Number of Parliament Member by Sex in Banyuasin Regency, 2021**



Catatan/Note:

Sumber/Source: Sekretariat DPRD Kabupaten Banyuasin/ *Secretariat of Regional Parliament at Banyuasin Regency*

## 2.1 WILAYAH ADMINISTRATIF ADMINISTRATIVE AREA

**Tabel** 2.1.1 **Jumlah Desa<sup>1</sup>/Kelurahan Menurut Kecamatan di Kabupaten Banyuasin, 2017-2021**  
**Table** 2.1.1 **Number of Villages<sup>1</sup>/Kelurahan by Subdistrict in Banyuasin Regency, 2017 -2021**

Kecamatan Subdistrict	2017	2018	2019	2020	2021
(1)	(2)	(3)	(4)	(5)	(6)
Rantau Bayur	21	21	21	21	21
Betung	11	11	11	11	11
Suak Tapeh	11	11	11	11	11
Pulau Rimau	29	17	17	17	17
Tungkal Ilir	14	14	14	14	14
Selat Penuguan	...	12	12	12	12
Banyuasin III	26	26	26	26	26
Sembawa	11	11	11	11	11
Talang Kelapa	12	12	12	12	12
Tanjung Lago	15	15	15	15	15
Banyuasin I	13	13	13	13	13
Air Kumbang	16	16	16	16	16
Rambutan	20	20	20	20	20
Muara Padang	15	15	15	15	15
Muara Sugihan	22	22	22	22	22
Makarti Jaya	12	12	12	12	12
Air Salek	14	14	14	14	14
Banyuasin II	17	10	10	10	10
Karang Agung Ilir	...	7	7	7	7
Muara Telang	16	16	16	16	16
Sumber Marga Telang	10	10	10	10	10
<b>Banyuasin</b>	<b>304</b>	<b>305</b>	<b>305</b>	<b>305</b>	<b>305</b>

Catatan/Note: <sup>1</sup> Termasuk kelurahan dan Unit Permukiman Transmigrasi (UPT)/Include Transmigration Settlement Unit  
Sumber/Source: Peraturan Kepala Badan Pusat Statistik Nomor 29 Tahun 2018 Tanggal 15 Januari 2018 tentang Perubahan Atas Peraturan Kepala Badan Pusat Statistik Nomor 55 Tahun 2017 tentang Kode dan Nama Wilayah Kerja Statistik Tahun 2017  
Chief Statistician Regulation Number 29/2018, January 15 2018, as a revision of Chief Statistician Regulation Number 55 of 2017 on Code and Name of Regional Level of Data Collection.

## 2.2 DEWAN PERWAKILAN RAKYAT DAERAH REGIONAL HOUSE OF REPRESENTATIVE

**Tabel** 2.2.1 **Jumlah Anggota DPRD Banyuasin Menurut Partai Politik dan Jenis Kelamin di Kabupaten Banyuasin, 2021**  
*Number of Parliament Member by Political Parties and Sex in Banyuasin Regency, 2021*

Partai Politik <i>Political Parties</i>	Laki-laki <i>Male</i>	Perempuan <i>Female</i>	Jumlah <i>Total</i>
(1)	(2)	(3)	(4)
Partai Gerakan Indonesia Raya	6	0	6
Partai Nasional Demokrat	3	0	3
Partai Hati Nurani Rakyat	3	0	3
Partai Demokrat	2	0	2
Partai Golongan Karya	4	3	7
Partai Amanat Nasional	3	1	4
Partai Demokrasi Indonesia Perjuangan	6	1	7
Partai Persatuan Indonesia	1	0	1
Partai Kebangkitan Bangsa	6	0	6
Partai Keadilan Dan Persatuan Indonesia	1	0	1
Partai Keadilan Sejahtera	4	0	4
Partai Persatuan Pembangunan	1	0	1
<b>Jumlah/Total</b>	<b>40</b>	<b>5</b>	<b>45</b>

Sumber/Source: Sekretariat DPRD Kabupaten Banyuasin/ *Secretariat of Regional Parliament at Banyuasin Regency*

**Tabel**  
**Table** 2.2.2

**Banyaknya Keputusan DPRD Menurut Jenis Keputusan di Kabupaten Banyuasin 2017-2021**  
**Number of Decree by Type Submitted by House of Parliament of Banyuasin Regency, 2017 -2021**

Jenis Keputusan / Type of Decree	2017	2018	2019	2020	2021
(1)	(2)	(3)	(4)	(5)	(6)
Peraturan Daerah	14	13	7	10	3
Peraturan Daerah Usul Inisiatif	5	6	0	4	4
Keputusan DPRD	7	9	5	4	3
Keputusan Pimpinan DPRD	18	21	32	12	15
Lainnya	11	11	14	9	10
<b>Banyuasin</b>	<b>55</b>	<b>60</b>	<b>58</b>	<b>39</b>	<b>35</b>

Sumber/Source: Sekretariat DPRD Kabupaten Banyuasin/ Secretariat of Regional Parliament at Banyuasin Regency

## 2.3 SUMBER DAYA MANUSIA HUMAN RESOURCES

**Tabel 2.3.1** Jumlah Pegawai Negeri Sipil Menurut Jabatan dan Jenis Kelamin di Kabupaten Banyuasin, Desember 2020 dan Desember 2021  
*Number of Civil Servants by Occupation and Sex in Banyuasin Regency, Desember 2020 dan Desember 2021*

Jabatan <i>Occupation</i>	2020		Jumlah <i>Total</i>
	Laki-laki <i>Male</i>	Perempuan <i>Female</i>	
(1)	(2)	(3)	(4)
Fungsional Tertentu <i>Specific Functional</i>	1 594	3 231	4 825
Fungsional Umum <i>Staf General Functional</i>	863	731	1 594
Struktural/ <i>Structural</i>	653	234	887
Eselon V/5th Echelon	0	0	0
Eselon IV/4th Echelon	463	209	672
Eselon III/3rd Echelon	160	25	185
Eselon II/2nd Echelon	30	0	30
Eselon I/1st Echelon	0	0	0
<b>Jumlah/Total</b>	<b>3 110</b>	<b>4 196</b>	<b>7 306</b>

Lanjutan Tabel/*Continued Table 2.3.1*

Jabatan <i>Occupation</i>	2021		
	Laki-laki <i>Male</i>	Perempuan <i>Female</i>	Jumlah <i>Total</i>
(1)	(5)	(6)	(7)
Fungsional Tertentu <i>Specific Functional</i>	1 673	3 816	5 489
Fungsional Umum <i>Staf General Functional</i>	553	255	808
Struktural/ <i>Structural</i>	623	249	872
Eselon V/5th Echelon	0	0	0
Eselon IV/4th Echelon	438	210	648
Eselon III/3rd Echelon	154	37	191
Eselon II/2nd Echelon	31	2	33
Eselon I/1st Echelon	0	0	0
<b>Jumlah/<i>Total</i></b>	<b>2 849</b>	<b>4 320</b>	<b>7 169</b>

Sumber/*Source*: Badan Kepegawaian dan Pengembangan Sumber Daya Manusia Kabupaten Banyuasin/ *Human Resources and Development Agency of Banyuasin Regency*

**Tabel**  
**Table** 2.3.2

**Jumlah Pegawai Negeri Sipil Menurut Tingkat Pendidikan dan Jenis Kelamin di Kabupaten Banyuasin, Desember 2020 dan Desember 2021**  
**Number of Civil Servants by Educational Level and Sex in Banyuasin Regency, December 2020 and December 2021**

Tingkat Pendidikan <i>Educational Level</i>	2020		
	Laki-laki <i>Male</i>	Perempuan <i>Female</i>	Jumlah <i>Total</i>
(1)	(2)	(3)	(4)
Sampai dengan SD <i>Up to Primary School</i>	4	2	6
SMP/Sederajat <i>General Vocational Junior High School</i>	25	2	27
SMA/Sederajat <i>General/Vocational Senior High School</i>	324	178	502
Diploma I, II/Akta I, II <i>Diploma I, II/Akta I, II</i>	100	98	198
Diploma III/Akta III/Sarjana Muda <i>Diploma III/Akta III/Bachelor</i>	235	640	875
Tingkat Sarjana/Doktor/Ph.D <i>University Graduates</i>	2 422	3 276	5 698
<b>Jumlah/Total</b>	<b>3 110</b>	<b>4 196</b>	<b>7 306</b>

Sumber/Source: Badan Kepegawaian dan Pengembangan Sumber Daya Manusia Kabupaten Banyuasin/ *Human Resources and Development Agency of Banyuasin Regency*



Lanjutan Tabel/*Continued Table 2.3.2*

Tingkat Pendidikan <i>Educational Level</i>	2021		
	Laki-laki <i>Male</i>	Perempuan <i>Female</i>	Jumlah <i>Total</i>
(1)	(2)	(3)	(4)
Sampai dengan SD <i>Up to Primary School</i>	9	2	11
SMP/Sederajat <i>General Vocational Junior High School</i>	20	4	24
SMA/Sederajat <i>General/Vocational Senior High School</i>	412	334	746
Diploma I, II/Akta I, II <i>Diploma I, II/Akta I, II</i>	57	118	175
Diploma III/Akta III/Sarjana Muda <i>Diploma III/Akta III/Bachelor</i>	100	541	641
Tingkat Sarjana/Doktor/Ph.D <i>University Graduates</i>	2 280	3 364	5 644
<b>Jumlah/Total</b>	<b>2 878</b>	<b>4 363</b>	<b>7 241</b>

Sumber/Source: Badan Kepegawaian dan Pengembangan Sumber Daya Manusia Kabupaten Banyuasin/ *Human Resources and Development Agency of Banyuasin Regency*

**Tabel**  
**Table** 2.3.3

**Jumlah Pegawai Negeri Sipil Menurut Tingkat  
Kepangkatan dan Jenis Kelamin di Kabupaten Banyuwasin,  
Desember 2020 dan Desember 2021**  
*Number of Civil Servants by Hierarchy and Sex in Banyuwasin  
Regency, December 2020 and December 2021*

Pangkat/Golongan/Ruang Hierarchy	2020		
	Laki-laki Male	Perempuan Female	Jumlah Total
(1)	(2)	(3)	(4)
1. I/A (Juru Muda)	1	1	2
2. I/B (Juru Muda Tingkat I)	2	0	2
3. I/C (Juru)	10	3	13
4. I/D (Juru Tingkat I)	8	1	9
<b>Golongan I/Range I</b>	21	5	26
5. II/A (Pengatur Muda)	82	55	137
6. II/B (Pengatur Muda Tingkat I)	91	56	147
7. II/C (Pengatur)	127	199	326
8. II/D (Pengatur Tingkat I)	97	136	233
<b>Golongan II/Range II</b>	397	446	843
9. III/A (Penata Muda)	397	621	1 018
10. III/B (Penata Muda Tingkat I)	378	559	937
11. III/C (Penata)	520	758	1 278
12. III/D (Penata Tingkat I)	566	668	1 234
<b>Golongan III/Range III</b>	1 861	2 606	4 467
13. IV/A (Pembina)	467	593	1 060
14. IV/B (Pembina Tingkat I)	334	541	875
15. IV/C (Pembina Utama Muda)	30	5	35
16. IV/D (Pembina Utama Madya)	0	0	0
17. IV/E (Pembina Utama)	0	0	0
<b>Golongan IV/Range IV</b>	831	1 139	1 970
<b>Jumlah/Total</b>	<b>3 110</b>	<b>4 196</b>	<b>7 306</b>

Lanjutan Tabel/Continued Table 2.3.3

Pangkat/Golongan/Ruang Hierarchy	2021		
	Laki-laki Male	Perempuan Female	Jumlah Total
(1)	(5)	(6)	(7)
1. I/A (Juru Muda)	0	1	1
2. I/B (Juru Muda Tingkat I)	3	0	3
3. I/C (Juru)	7	1	8
4. I/D (Juru Tingkat I)	3	2	5
<b>Golongan I/Range I</b>	<b>13</b>	<b>4</b>	<b>17</b>
5. II/A (Pengatur Muda)	65	45	110
6. II/B (Pengatur Muda Tingkat I)	69	48	117
7. II/C (Pengatur)	99	110	209
8. II/D (Pengatur Tingkat I)	115	166	281
<b>Golongan II/Range II</b>	<b>348</b>	<b>369</b>	<b>717</b>
9. III/A (Penata Muda)	416	743	1 159
10. III/B (Penata Muda Tingkat I)	335	560	895
11. III/C (Penata)	443	743	1 186
12. III/D (Penata Tingkat I)	538	725	1 263
<b>Golongan III/Range III</b>	<b>1 732</b>	<b>2 771</b>	<b>4 503</b>
13. IV/A (Pembina)	417	600	1 017
14. IV/B (Pembina Tingkat I)	343	616	959
15. IV/C (Pembina Utama Muda)	25	3	28
16. IV/D (Pembina Utama Madya)	0	0	0
17. IV/E (Pembina Utama)	0	0	0
<b>Golongan IV/Range IV</b>	<b>785</b>	<b>1 219</b>	<b>2 004</b>
<b>Jumlah/Total</b>	<b>2 878</b>	<b>4 363</b>	<b>7 241</b>

Sumber/Source: Badan Kepegawaian dan Pengembangan Sumber Daya Manusia Kabupaten Banyuasin/ Human Resources and Development Agency of Banyuasin Regency

## 2.4 KEUANGAN PEMERINTAH GOVERNMENT FINANCE

**Tabel 2.4.1** Realisasi Pendapatan Pemerintah Kabupaten Banyuasin Menurut Jenis Pendapatan (ribu rupiah), 2018-2021  
**Table 2.4.1** Actual Banyuasin Regency Government Revenues by Kind of Revenues (thousand rupiahs), 2018-2021

Jenis Pendapatan/Kind of Revenues	2018	2019
(1)	(2)	(3)
<b>1. Pendapatan Asli Daerah (PAD)/Regional Revenue</b>	<b>140 602 072</b>	<b>203 473 351</b>
1.1 Pajak Daerah/Regional Tax	82 349 366	127 726 415
1.2 Retribusi Daerah/Regional Retribution	7 751 153	9 356 814
1.3 Hasil Perusahaan Milik Daerah dan Pengelolaan Kekayaan Daerah yang Dipisahkan/Regional-Owned Company Revenue and Separated Management of Regional Wealth	4 432 072	5 411 498
1.4 Lain-lain PAD yang Sah/Other Regional Revenue	46 069 482	60 978 624
<b>2. Dana Perimbangan/Balance Funds</b>	<b>1 449 491 756</b>	<b>1 570 280 389</b>
2.1 Bagi Hasil Pajak/Tax Sharing Revenue	71 489 632	57 109 910
2.2 Bagi Hasil Bukan Pajak/Sumber Daya Alam/Non-Tax Sharing Revenue/Natural Resources	125 121 700	168 779 148
2.3 Dana Alokasi Umum/General Allocation Fund	933 631 693	975 360 613
2.4 Dana Alokasi Khusus/Special Allocation Fund	319 248 732	369 030 717
<b>3. Lain-lain Pendapatan yang Sah/Other Revenue</b>	<b>490 555 181</b>	<b>538 257 421</b>
3.1 Pendapatan Hibah/Grant	27 216	692 705
3.2 Dana Darurat/Emergency Fund	-	-
3.3 Dana Bagi Hasil Pajak dari Provinsi dan Pemerintah Daerah Lainnya/Tax Sharing Revenue from Provincial and Other Regional Governments	92 934 951	151 007 901
3.4 Dana Penyesuaian dan Otonomi Daerah/Regional Adjustment and Autonomy Fund	388 096 247	334 430 139
3.5 Bantuan Keuangan dari Provinsi atau Pemerintah Daerah Lainnya/Financial Assistance from Provincial or Other Regional Governments	9 496 768	52 126 676
3.6 Lainnya/Others	-	-
<b>Jumlah/Total</b>	<b>2 080 649 010</b>	<b>2 312 011 161</b>

Lanjutan Tabel/*Continued Table 2.4.1*

Jenis Pendapatan/ <i>Kind of Revenues</i>	2020	2021
(1)	(4)	(5)
<b>1. Pendapatan Asli Daerah (PAD)/<i>Regional Revenue</i></b>	<b>202 577 712</b>	<b>228 233 023</b>
1.1 Pajak Daerah/ <i>Regional Tax</i>	123 798 340	139 319 270
1.2 Retribusi Daerah/ <i>Regional Retribution</i>	10 587 021	7 734 460
1.3 Hasil Perusahaan Milik Daerah dan Pengelolaan Kekayaan Daerah yang Dipisahkan/ <i>Regional-Owned Company Revenue and Separated Management of Regional Wealth</i>	6 427 469	7 837 458
1.4 Lain-lain PAD yang Sah/ <i>Other Regional Revenue</i>	61 764 882	73 341 835
<b>2. Dana Perimbangan/<i>Balance Funds</i></b>	<b>1 399 493 327</b>	<b>1 533 309 194</b>
2.1 Bagi Hasil Pajak/ <i>Tax Sharing Revenue</i>	57 994 105	102 713 894
2.2 Bagi Hasil Bukan Pajak/Sumber Daya Alam/ <i>Non-Tax Sharing Revenue/Natural Resources</i>	121 570 090	206 287 760
2.3 Dana Alokasi Umum/ <i>General Allocation Fund</i>	878 495 803	873 987 182
2.4 Dana Alokasi Khusus/ <i>Special Allocation Fund</i>	341 433 329	350 320 357
<b>3. Lain-lain Pendapatan yang Sah/<i>Other Revenue</i></b>	<b>601 035 183</b>	<b>524 148 411</b>
3.1 Pendapatan Hibah/ <i>Grant</i>	110 785 515	35 207 856
3.2 Dana Darurat/ <i>Emergency Fund</i>	-	-
3.3 Dana Bagi Hasil Pajak dari Provinsi dan Pemerintah Daerah Lainnya/ <i>Tax Sharing Revenue from Provincial and Other Regional Governments</i>	94 769 169	51 769 888
3.4 Dana Penyesuaian dan Otonomi Daerah/ <i>Regional Adjustment and Autonomy Fund</i>	330 602 761	297 181 953
3.5 Bantuan Keuangan dari Provinsi atau Pemerintah Daerah Lainnya/ <i>Financial Assistance from Provincial or Other Regional Governments</i>	64 877 738	27 300 175
3.6 Lainnya/ <i>Others</i>	-	112 688 540
<b>Jumlah/<i>Total</i></b>	<b>2 203 106 222</b>	<b>2 285 690 628</b>

Catatan/Note: ...

Sumber/Source: Badan Pendapatan Daerah Kabupaten Banyuasin/ *Banyuasin Regency Regional Revenue Agency*

**Tabel**  
**Table** 2.4.2

**Realisasi Belanja Pemerintah Kabupaten Banyuasin  
Menurut Jenis Belanja (ribu rupiah), 2018-2021  
Actual Banyuasin Regency Government Expenditures by  
Kind of Expenditures (thousand rupiahs), 2018-2021**

Jenis Belanja <i>Kind of Expenditures</i>	2018	2019
(1)	(2)	(3)
<b>1. Belanja Tidak Langsung/<i>Indirect Expenditures</i></b>	<b>1 113 985 807</b>	<b>1 183 571 905</b>
1.1 Belanja Pegawai/ <i>Personnel Expenditures</i>	663 923 128	737 416 695
1.2 Belanja Bunga/ <i>Interest Expenditures</i>	-	1 591 500
1.3 Belanja Subsidi/ <i>Subsidies Expenditures</i>	-	-
1.4 Belanja Hibah/ <i>Grant Expenditures</i>	85 416 434	21 765 800
1.5 Belanja Bantuan Sosial/ <i>Social Aid Expenditures</i>	-	-
1.6 Belanja Bagi Hasil/ <i>Sharing Fund Expenditure</i>	-	-
1.7 Belanja Bantuan Keuangan/ <i>Financial Aids Expenditures</i>	362 324 559	421 482 774
1.8 Belanja Tidak Terduga/ <i>Unpredicted Expenditures</i>	2 321 687	1 315 136
<b>2. Belanja Langsung/<i>Direct Expenditures</i></b>	<b>878 054 962</b>	<b>1 237 352 830</b>
2.1 Belanja Pegawai/ <i>Personnel Expenditures</i>	45 647 587	64 555 557
2.2 Belanja Barang dan Jasa/ <i>Goods and Services Expenditures</i>	565 978 196	747 890 699
2.3 Belanja Modal/ <i>Capital Expenditure</i>	266 429 180	424 906 574
<b>Jumlah/<i>Total</i></b>	<b>1 992 040 770</b>	<b>2 420 924 735</b>

Lanjutan Tabel/*Continued Table 2.4.2*

Jenis Belanja <i>Kind of Expenditures</i>	2020	2021
(1)	(4)	(5)
<b>1. Belanja Tidak Langsung/<i>Indirect Expenditures</i></b>	<b>1 338 200 141</b>	<b>1 313 174 556</b>
1.1 Belanja Pegawai/ <i>Personnel Expenditures</i>	737 349 199	761 264 959
1.2 Belanja Bunga/ <i>Interest Expenditures</i>	6 071 257	16 320 981
1.3 Belanja Subsidi/ <i>Subsidies Expenditures</i>	#VALUE!	-
1.4 Belanja Hibah/ <i>Grant Expenditures</i>	94 011 117	119 419 942
1.5 Belanja Bantuan Sosial/ <i>Social Aid Expenditures</i>	81 916	642 525
1.6 Belanja Bagi Hasil/ <i>Sharing Fund Expenditure</i>	#VALUE!	-
1.7 Belanja Bantuan Keuangan/ <i>Financial Aids Expenditures</i>	417 248 717	415 526 149
1.8 Belanja Tidak Terduga/ <i>Unpredicted Expenditures</i>	83 437 934	-
<b>2. Belanja Langsung/<i>Direct Expenditures</i></b>	<b>1 212 504 686</b>	<b>1 019 661 742</b>
2.1 Belanja Pegawai/ <i>Personnel Expenditures</i>	40 808 571	-
2.2 Belanja Barang dan Jasa/ <i>Goods and Services Expenditures</i>	588 919 200	575 041 382
2.3 Belanja Modal/ <i>Capital Expenditure</i>	582 776 916	444 620 360
<b>Jumlah/<i>Total</i></b>	<b>2 550 704 827</b>	<b>2 332 836 298</b>

Catatan/*Note*: ...Sumber/*Source*: Badan Pengelola Keuangan dan Aset Daerah Kabupaten Banyuasin/ *Regional Financial and Asset Management Agency of Banyuasin Regency*

**JUMLAH PENDUDUK  
KABUPATEN BANYUASIN 2021**

**843 871 jiwa**



433 176 jiwa

LAKI-LAKI



410 695 jiwa

PEREMPUAN



**KEPADATAN PENDUDUK**

**71,32 jiwa/km<sup>2</sup>**





## PENJELASAN TEKNIS

## TECHNICAL NOTES

1. **Salah satu sumber data kependudukan** adalah sensus penduduk yang dilaksanakan setiap sepuluh tahun sekali. Sensus penduduk telah dilaksanakan sebanyak tujuh kali sejak Indonesia merdeka, yaitu tahun 1961, 1971, 1980, 1990, 2000, 2010, dan 2020.

Keenam sensus penduduk sebelumnya dilaksanakan dengan menggunakan metode tradisional, yaitu mencatat setiap penduduk dari rumah ke rumah. Pertama kalinya dalam sejarah sensus penduduk di Indonesia, Sensus Penduduk 2020 (SP2020) menggunakan metode kombinasi yaitu dengan memanfaatkan data Administrasi Kependudukan (Admnduk) dari Direktorat Jenderal Kependudukan dan Pencatatan Sipil (Ditjen Dukcapil) Kementerian Dalam Negeri (Kemendagri) sebagai data dasar pelaksanaan SP2020. Hal ini dirancang dan dilaksanakan sebagai upaya untuk mewujudkan "SATU DATA KEPENDUDUKAN INDONESIA".

SP2020 mencakup seluruh penduduk yang tinggal di wilayah teritorial Indonesia, mencakup Warga Negara Indonesia (WNI) dan Warga Negara Asing (WNA) yang telah menetap atau

1. **One of the sources of demographic data is population census, which is conducted every ten years. Population Census has been conducted seven times since Indonesia's independence: 1961, 1971, 1980, 1990, 2000, 2010, and 2020.**

*The previous six population censuses were carried out using the traditional method, canvassing each person door-to-door. For the first time in the history of the population census in Indonesia, the 2020 Population Census (PC2020) used a combined method, that is utilizing Population Administration data managed by the Directorate General of Population and Civil Registration of the Ministry of Home Affairs as the basic data for the population census. This is designed and implemented as an effort to realize "ONE INDONESIAN POPULATION DATA".*

*PC2020 covered all residents who live in Indonesia's territory, including Indonesian citizens (WNI) and foreign citizens (WNA) who have stayed or plan to stay in Indonesian territory for at least one*

berencana menetap di wilayah Indonesia selama minimal satu tahun. WNI yang dicakup juga termasuk mereka yang berada di luar negeri, yaitu Anggota Korps Diplomatik Republik Indonesia beserta keluarganya di luar negeri dan Anggota TNI/POLRI beserta keluarganya yang sedang melakukan misi perdamaian di luar negeri.

Untuk tahun yang tidak dilaksanakan sensus penduduk, data kependudukan diperoleh dari hasil proyeksi penduduk. Proyeksi penduduk merupakan suatu perhitungan ilmiah yang didasarkan pada asumsi dari komponen-komponen perubahan penduduk, yaitu kelahiran, kematian, dan migrasi (migrasi internasional dan migrasi risen antar provinsi). Proyeksi penduduk interim 2020-2023 dihitung menggunakan data dasar penduduk hasil perapihan umur dari data Administrasi Kependudukan dan SP2020 dengan menggunakan asumsi Angka Kelahiran Total sejak tahun 2020 konstan 2,1 (sesuai Proyeksi Survei Penduduk antar Sensus (SUPAS) 2015-2045), Angka Kematian Bayi (AKB) meneruskan hasil Proyeksi SUPAS 2015-2045, dan pola migrasi 2020 sama dengan pola migrasi hasil SUPAS 2015.

*year. The Indonesian citizens who are covered also include those who are abroad, namely members of the Diplomatic Corps of the Republic of Indonesia and their families abroad and members of the TNI/POLRI and their families who are carrying out Peacekeeping Missions abroad.*

*For the periods besides the census year, population projection is applied to estimate population for those years. The population projection is an estimation based on the demographic components, such as birth, death, and migration (international migration and recent migration). The interim population projection for 2020-2023 is calculated from the single age smoothed combined from Population Administration Data and the 2020 Population Census. It uses the assumption that the Total Fertility Rate (TFR) since 2020 is constant at 2.1 (according to the population projection of 2015-2045 Intercensal Population Survey (SUPAS)), Infant Mortality Rate (IMR) continues the results of the 2015-2045 SUPAS Projection, and the 2020 migration pattern is the same as the pattern of migration in SUPAS2015 results.*

Dalam publikasi ini, data yang disajikan merupakan hasil SP2020 (September), dan hasil proyeksi penduduk interim 2020-2023 (pertengahan tahun/Juni)

*The data presented in this publication are the PC2020 results (September) and the result of interim population projection 2020-2023 (midyear/June).*

**2. Penduduk Indonesia** adalah semua orang yang berdomisili di wilayah teritorial Indonesia, mencakup Warga Negara Indonesia (WNI) dan Warga Negara Asing (WNA) yang telah menetap selama satu tahun atau lebih atau berencana menetap di wilayah Indonesia selama minimal satu tahun. Pada sensus sebelumnya referensi waktu dalam konsep kependudukan adalah enam bulan. Perubahan ini didasari oleh UU No. 24 Tahun 2013 tentang Perubahan atas UU No. 23 Tahun 2006 tentang Administrasi Kependudukan pada Pasal 15.

**2. The population of Indonesia** are all people who live in Indonesia's territory, including Indonesian citizens and foreign citizens who have lived for one year or more or plan to stay in Indonesia territory for at least one year. In the previous census the time reference in the population concept was six months. This change is based on Law no.24 of 2013 concerning Amendments to Law no. 23 of 2006 concerning Population Administration in Article 15.

**3. Laju pertumbuhan penduduk per tahun** adalah angka yang menunjukkan rata-rata tingkat penambahan penduduk per tahun dalam jangka waktu tertentu. Angka ini dinyatakan sebagai persentase dari penduduk dasar. Metode penghitungan laju pertumbuhan penduduk yang digunakan oleh BPS adalah metode geometrik.

**3. Annual population growth rate** is a number that shows the average rate of population growth per year in a certain period. This rate is a percentage of the basic population. The method used by Statistics Indonesia is the geometric method.

**4. Kepadatan penduduk** adalah ukuran persebaran penduduk yang menunjukkan jumlah

**4. Population density** is a measure of the distribution of the population which shows the total population

penduduk untuk setiap kilometer persegi luas wilayah.

*for each square kilometer of area.*

**5. Rasio jenis kelamin** adalah perbandingan antara jumlah penduduk laki-laki dan jumlah penduduk perempuan pada suatu daerah dan waktu tertentu, yang biasanya dinyatakan dalam banyaknya penduduk lakilaki per 100 perempuan.

**5. Sex ratio** is the ratio between total male population and female population in a certain area and at a certain time, which is usually stated in the number of male residents per 100 females.

<https://banyuasinkab.bps.go.id>

**ULASAN****DESCRIPTION**

Jumlah penduduk Kabupaten Banyuasin pada tahun 2021 berjumlah 843,87 ribu jiwa dengan rasio jenis kelamin sebesar 105,47 yang berarti secara rata-rata terdapat 105 hingga 106 penduduk laki-laki dari 200 penduduk.

*The population of Banyuasin Regency in 2020 was 843.87 thousand people with a sex ratio of 105.47 which means that on average there were 105 to 106 male residents out of 200 residents.*

Kecamatan dengan jumlah penduduk terbesar adalah Kecamatan Talang Kelpa dengan penduduk sebesar 153,24 ribu jiwa. Sedangkan kecamatan dengan jumlah penduduk terkecil adalah Kecamatan Karang Agung Ilir dengan penduduk sebesar 11,41 ribu jiwa.

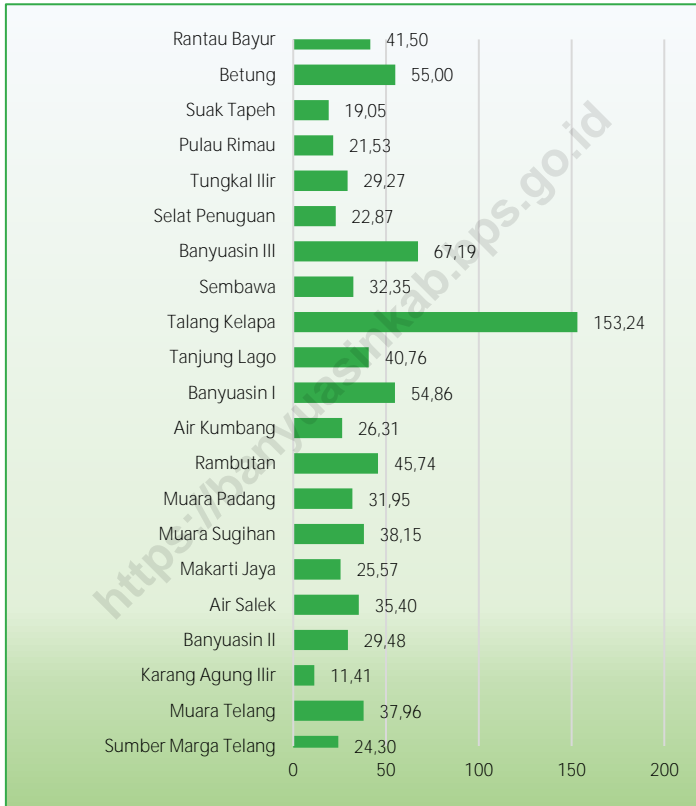
*The district with the largest population is Talang Kelpa District with a population of 153.24 thousand inhabitants. While the sub-district with the smallest population is Karang Agung Ilir sub-district with a population of 11.41 thousand inhabitants.*

Kepadatan penduduk di Kabupaten Banyuasin sebesar 71,32 jiwa per km<sup>2</sup> yang berarti secara rata-rata dalam 1 km<sup>2</sup> dihuni oleh 71 hingga 72 penduduk. Kecamatan dengan kepadatan penduduk terbesar adalah Kecamatan Talang Kelapa dengan kepadatan penduduk sebesar 348,71 jiwa per km<sup>2</sup>. Sedangkan kecamatan dengan kepadatan penduduk terendah adalah Kecamatan Banyuasin II dengan kepadatan penduduk sebesar 8,44 jiwa per km<sup>2</sup>.

*Population density in Banyuasin Regency is 71.32 people per km<sup>2</sup> which means that on an average in 1 km<sup>2</sup> is inhabited by 71 to 72 residents. The district with the highest population density is Talang Kelapa District with a population density of 348.71 people per km<sup>2</sup>. While the district with the lowest population density is Banyuasin II District with a population density of 8.44 people per km<sup>2</sup>.*

**Gambar** 3.1  
**Figures**

**Penduduk Menurut Kecamatan (ribu) di Kabupaten Banyuasin, 2021**  
**Population Sex Ratio by Subdistrict (thousand) in Banyuasin Regency, 2021**

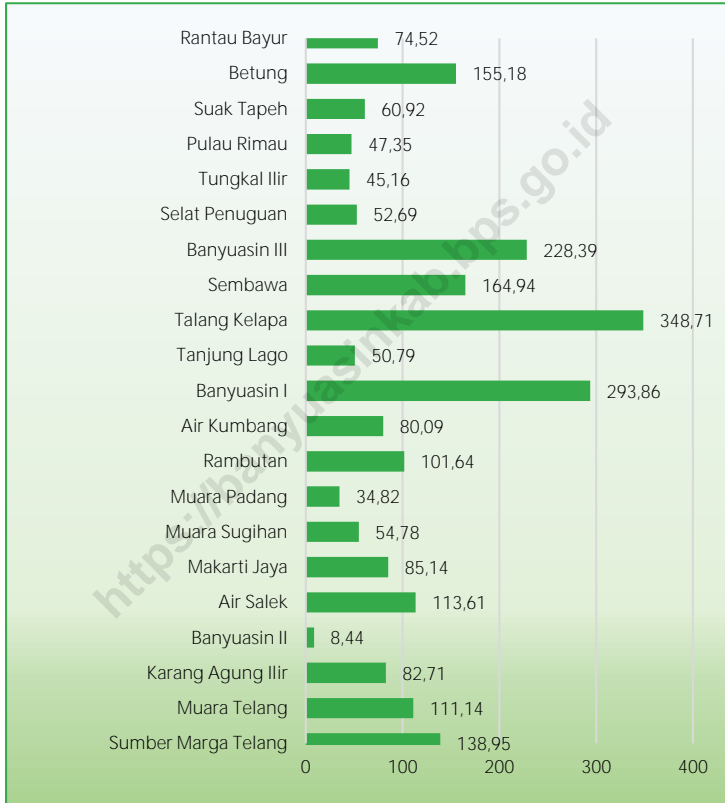


Catatan/Note:

Sumber/Source: Proyeksi Penduduk 2021-2023/ Population Projection 2021-2023

**Gambar** 3.2  
**Figures**

**Kepadatan Penduduk Menurut Kecamatan di Kabupaten Banyuasin, 2021**  
*Population Density by Subdistrict in Banyuasin Regency, 20201*



Catatan/Note:

Sumber/Source: Proyeksi Penduduk 2021-2023/ Population Projection 2021-2023



### 3.1 PENDUDUK POPULATION

**Tabel 3.1.1 Penduduk, Laju Pertumbuhan Penduduk, Distribusi Persentase Penduduk, Kepadatan Penduduk, dan Rasio Jenis Kelamin Penduduk Menurut Kecamatan di Kabupaten Banyuasin, 2020 dan 2021**  
*Population, Population Growth Rate, Percentage Distribution of Population, Population Density, and Sex Ratio by Subdistrict in Banyuasin Regency, 2020 and 2021*

Kecamatan Subdistrict	Penduduk (ribu) Population (thousand)		Laju Pertumbuhan Penduduk per Tahun (%) Annual Population Growth Rate (%)	
	2020 <sup>1</sup>	2021 <sup>2</sup>	2010–2020 <sup>3</sup>	2020–2021 <sup>4</sup>
(1)	(2)	(3)	(4)	(5)
Rantau Bayur	41,39	41,50	0,75	0,35
Betung	54,75	55,00	0,94	0,60
Suak Tapeh	18,96	19,05	0,95	0,62
Pulau Rimau	21,36	21,53	1,31	1,10
Tungkal Ilir	28,81	29,27	2,08	2,13
Selat Penuguan	22,67	22,87	1,33	1,12
Banyuasin III	66,42	67,19	1,65	1,55
Sembawa	32,29	32,35	0,68	0,26
Talang Kelapa	150,98	153,24	1,99	2,00
Tanjung Lago	40,46	40,76	1,22	0,98
Banyuasin I	54,38	54,86	1,37	1,18
Air Kumbang	26,08	26,31	1,39	1,21
Rambutan	45,59	45,74	0,81	0,43
Muara Padang	31,89	31,95	0,67	0,25
Muara Sugihan	38,21	38,15	0,32	0,32
Makarti Jaya	25,45	25,57	0,92	0,92
Air Saleh	34,92	35,40	1,86	1,83
Banyuasin II	29,27	29,48	1,20	1,20
Karang Agung Ilir	11,41	11,41	0,50	0,50
Muara Telang	37,58	37,96	1,50	1,35
Sumber Marga Telang	24,05	24,30	1,53	1,39
<b>Banyuasin</b>	<b>836,91</b>	<b>843,87</b>	<b>1,07</b>	<b>1,11</b>

Lanjutan Tabel/*Continued Table* 3.1.1

Kecamatan Subdistrict	Persentase Penduduk Percentage of Total Population		Kepadatan Penduduk (per km <sup>2</sup> ) <sup>5</sup> Population Density per sq.km	
	2020 <sup>1</sup>	2021 <sup>2</sup>	2020 <sup>1</sup>	2021 <sup>2</sup>
(1)	(2)	(3)	(4)	(5)
Rantau Bayur	4,95	4,92	74,32	74,52
Betung	6,54	6,52	154,49	155,18
Suak Tapeh	2,27	2,26	60,64	60,92
Pulau Rimau	2,55	2,55	46,96	47,35
Tungkal Ilir	3,44	3,47	44,45	45,16
Selat Penuguan	2,71	2,71	52,25	52,69
Banyuasin III	7,94	7,96	225,76	228,39
Sembawa	3,86	3,83	164,61	164,94
Talang Kelapa	18,04	18,16	343,57	348,71
Tanjung Lago	4,83	4,83	50,42	50,79
Banyuasin I	6,50	6,50	291,29	293,86
Air Kumbang	3,12	3,12	79,36	80,09
Rambutan	5,45	5,42	101,31	101,64
Muara Padang	3,81	3,79	34,75	34,82
Muara Sugihan	4,57	4,52	54,87	54,78
Makarti Jaya	3,04	3,03	84,77	85,14
Air Saleh	4,17	4,19	112,08	113,61
Banyuasin II	3,50	3,49	8,38	8,44
Karang Agung Ilir	1,36	1,35	82,70	82,71
Muara Telang	4,49	4,50	110,02	111,14
Sumber Marga Telang	2,87	2,88	137,52	138,95
<b>Banyuasin</b>	<b>100,00</b>	<b>100,00</b>	<b>70,73</b>	<b>71,32</b>

Lanjutan Tabel/Continued Table 3.1.1

Kecamatan Subdistrict	Rasio Jenis Kelamin Penduduk Population Sex Ratio	
	2020 <sup>1</sup>	2021 <sup>2</sup>
(1)	(7)	(8)
Rantau Bayur	105,11	105,28
Betung	104,76	104,46
Suak Tapeh	103,42	103,10
Pulau Rimau	109,53	109,34
Tungkal Ilir	110,98	110,92
Selat Penuguan	109,29	109,12
Banyuasin III	103,07	104,14
Sembawa	102,21	100,94
Talang Kelapa	104,44	104,27
Tanjung Lago	107,36	107,18
Banyuasin I	105,41	105,30
Air Kumbang	104,76	104,63
Rambutan	105,47	105,42
Muara Padang	106,97	106,65
Muara Sugihan	107,20	106,91
Makarti Jaya	104,48	104,27
Air Saleh	105,30	104,93
Banyuasin II	107,66	107,45
Karang Agung Ilir	108,40	108,18
Muara Telang	107,25	107,19
Sumber Marga Telang	105,06	105,00
<b>Banyuasin</b>	<b>105,58</b>	<b>105,47</b>

Catatan/Note: <sup>1</sup> Hasil Sensus Penduduk (SP) 2020 (September)/The Result of 2020 Population Census (September)

<sup>2</sup> Hasil Proyeksi Penduduk Interim 2020–2023 (Pertengahan tahun/Juni)/The result of Interim Population Projection 2020–2023 (midyear/June)

<sup>3</sup> Laju pertumbuhan penduduk dihitung berdasarkan penduduk tahun 2010 (Mei) dibandingkan dengan penduduk tahun 2020 (September)/The growth rate refers to the change of the population in 2010 (May) to the population in 2020 (September)

<sup>4</sup> Laju pertumbuhan penduduk dihitung berdasarkan penduduk tahun 2020 (September) dibandingkan dengan penduduk tahun 2021 (Juni)/The growth rate refers to the change of the population in 2020 (September) to the population in 2021 (June)

<sup>5</sup> Luas provinsi berdasarkan Peraturan Menteri Dalam Negeri Nomor 72 Tahun 2019 tanggal 25 Oktober 2019/Province area Based on Minister of Home Affairs Regulation Number 72/2019, October 25<sup>th</sup>, 2019

Sumber/Source: BPS dan Kementerian Dalam Negeri/BPS-Statistics Indonesia and Ministry of Home Affairs

**Tabel**  
**Table** 3.1.2

**Persentase Penduduk menurut Jenis Kelamin, dan  
Kelompok Umur di Kabupaten Banyuasin, 2021**  
*Percentage of Population by Sex, and Age Group in  
Banyuasin Regency, 2021*

Kelompok Umur / Age Group	Laki-laki/ Male	Perempuan/ Female	Laki-laki + Perempuan / Male + Female
(1)	(2)	(3)	(4)
0–4	8,48	8,57	8,52
5–9	9,17	9,26	9,21
10–14	8,81	8,69	8,75
15–19	8,64	8,60	8,62
20–24	8,57	8,46	8,52
25–29	8,48	8,39	8,43
30–34	8,12	8,16	8,14
35–39	7,78	7,83	7,81
40–44	7,00	7,16	7,08
45–49	6,45	6,62	6,53
50–54	5,56	5,49	5,53
55–59	4,44	4,35	4,40
60–64	3,24	3,20	3,22
65–69	2,46	2,39	2,43
70–74	1,56	1,50	1,53
75+	1,25	1,32	1,29
<b>Banyuasin</b>	<b>100,00</b>	<b>100,00</b>	<b>100,00</b>

Catatan/Note: Hasil Proyeksi Penduduk Interim 2020–2023 (Pertengahan tahun/Juni)/ *The result of Interim Population Projection 2020–2023 (mid year/June)*

Sumber/Source: BPS/BPS-Statistics Indonesia

**Tabel**  
**Table** 3.1.3**Persentase Penduduk Berumur 10 Tahun ke Atas menurut Status Perkawinan dan Jenis Kelamin di Kabupaten Banyuasin, 2021**  
*Percentage of Population Age 10 Year and Over by Marital Status and Sex in Banyuasin Regency, 2021*

Status Perkawinan/ <i>Marital Status</i>	Laki-laki/ <i>Male</i>	Perempuan/ <i>Female</i>	Laki-laki + Perempuan / <i>Male + Female</i>
(1)	(2)	(3)	(4)
<b>Belum kawin / <i>Single</i></b>	36,90	28,07	32,57
<b>Kawin / <i>Married</i></b>	60,15	62,43	61,26
<b>Cerai hidup / <i>Divorced</i></b>	1,04	1,79	1,41
<b>Cerai mati / <i>Widowed</i></b>	1,91	7,71	4,76
<b>Total</b>	<b>100,00</b>	<b>100,00</b>	<b>100,00</b>

Catatan/Note:

Sumber/Source: Susenas Maret 2021/ *The March 2021 Susenas*

**Tabel**  
**Table** 3.1.4

**Persentase Penduduk Perempuan Berumur 0-17 Tahun menurut Kepemilikan Akte Kelahiran dari Kantor Catatan Sipil dan Jenis Kelamin di Kabupaten Banyuasin, 2021**  
*Percentage of Population Aged 0-17 Years by Regency and Birth Certificate Ownership from The Civil Registration Office and Sex in Banyuasin Regency, 2021*

<b>Kepemilikan Akte Kelahiran dari Kantor Catatan Sipil / Birth Certificate Ownership from The Civil Registration Office</b>	<b>Laki-laki/ Male</b>	<b>Perempuan/ Female</b>	<b>Laki-laki + Perempuan / Male + Female</b>
(1)	(2)	(3)	(4)
<b>Memiliki Akte Kelahiran/ Have a Birth Certificate</b>	91,76	92,60	92,18
<b>Tidak Memiliki Akte Kelahiran/ Do Not Have a Birth Certificate</b>	8,01	7,10	7,56
<b>Tidak Tahu/ Do Not Known</b>	0,22	0,30	0,26
<b>Total</b>	<b>100,00</b>	<b>100,00</b>	<b>100,00</b>

Catatan/Note:

Sumber/Source: Susenas Maret 2021/ The March 2021 Susenas

**Tabel**  
**Table** 3.1.5**Jumlah Penduduk Wajib Kartu Tanda Penduduk (KTP),  
Pemilik KTP per Jiwa, dan Pemilik Kartu Keluarga (KK)  
menurut Kecamatan di Kabupaten Banyuasin, 2020**  
*Number of Identity Card Ownership and Family Card by  
Districts In Banyuasin Regency, 2020*

Kecamatan Subdistrict	Jumlah Penduduk Wajib KTP	Pemilik KTP/ ID Card Ownership	Pemilik Kartu Keluarga/ Family Card Ownership
(1)	(2)	(3)	(4)
Rantau Bayur	28 679	28 588	13 692
Betung	38 118	38 305	17 105
Suak Tapeh	13 136	13 176	5 882
Pulau Rimau	15 385	21 989	7 274
Tungkal Ilir	19 866	19 613	9 603
Selat Penuguan	15 236	8 137	7 160
Banyuasin III	46 106	46 856	20 686
Sembawa	22 825	23 075	10 272
Talang Kelapa	98 861	98 359	43 061
Tanjung Lago	28 236	27 728	13 075
Banyuasin I	39 795	45 669	17 839
Air Kumbang	18 609	12 300	8 459
Rambutan	30 110	30 173	13 887
Muara Padang	22 071	21 717	10 365
Muara Sugihan	27 197	26 609	12 870
Makarti Jaya	18 377	17 194	8 639
Air Saleh	24 439	24 424	11 169
Banyuasin II	18 333	22 963	8 735
Karang Agung Ilir	8 075	3 517	3 685
Muara Telang	26 547	26 488	12 237
Sumber Marga Telang	16 383	16 183	7 570
<b>Banyuasin</b>	<b>576 384</b>	<b>573 063</b>	<b>263 265</b>

Catatan/Note:

Sumber/Source: Dinas Kependudukan dan Pencatatan Sipil Kabupaten Banyuasin/Population and Civil Registration Agency of Banyuasin Regency

**Tabel**  
**Table** 3.1.6

**Jumlah Penerbitan Akte Kelahiran di Kabupaten  
Banyuasin, 2021**  
*Number of Birth Acte in Banyuasin Regency, 2021*

Bulan/ Month	Jumlah/ Total
(1)	(2)
Januari / January	2,209
Februari / February	1,975
Maret / March	1,787
April / April	1,911
Mei / May	1,372
Juni / June	2,523
Juli / July	2,712
Agustus / August	1,662
September / September	1,541
Oktober / Oktober	1,940
November / November	1,742
Desember / December	2,408
<b>Banyuasin</b>	<b>23,782</b>

Catatan/Note:

Sumber/Source: Dinas Kependudukan dan Pencatatan Sipil Kabupaten Banyuasin/Population and Civil Registration Agency of Banyuasin Regency



### 3.2 KETENAGAKERJAAN EMPLOYMENT

**Tabel 3.2.1** Jumlah Penduduk Berumur 15 Tahun Keatas Menurut Jenis Kegiatan Selama Seminggu yang Lalu dan Jenis Kelamin di Kabupaten Banyuasin, 2021  
*Population Aged 15 Years and Over by Type of Activity During The Previous Week and Sex in Banyuasin Regency, 2021*

Kegiatan Utama <i>Main Activity</i>	Jenis Kelamin/Sex		
	Laki-Laki <i>Male</i>	Perempuan <i>Female</i>	Jumlah <i>Total</i>
(1)	(2)	(3)	(4)
<b>Angkatan Kerja</b> <i>Economically Active</i>	<b>274 844</b>	<b>142 577</b>	417 421
Bekerja/ <i>Working</i>	268 496	132 902	401 398
Pengangguran Terbuka <i>Unemployment</i>	6 348	9 675	16 023
<b>Bukan Angkatan Kerja</b> <i>Economically Inactive</i>	<b>50 230</b>	<b>169 222</b>	219 452
Sekolah/ <i>Attending School</i>	22 653	21 565	44 218
Mengurus Rumah Tangga <i>Housekeeping</i>	8 880	128 520	137 400
Lainnya/ <i>Others</i>	18 697	19 137	37 834
<b>Jumlah/Total</b>	<b>325 074</b>	<b>311 799</b>	636 873

Catatan/*Note:*

Sumber/*Source:* BPS, Survei Angkatan Kerja Nasional (Sakernas) Agustus/BPS-Statistics Indonesia, August National Labor Force Survey

**Tabel** 3.2.2  
**Table**

**Penduduk Berumur 15 Tahun ke Atas Menurut Pendidikan Tertinggi yang Ditamatkan dan Jenis Kegiatan Selama Seminggu yang Lalu di Kabupaten Banyuwasin, 2021**  
*Population 15 Years of Age and Over by Educational Attainment and Type of Activity During the Previous Week in Banyuwasin Regency, 2021*

Pendidikan Tertinggi yang Ditamatkan <sup>1</sup> <i>Educational Attainment<sup>1</sup></i>	Angkatan Kerja/Economically Active			Persentase Bekerja terhadap Angkatan Kerja <i>Percentage of Working to Economically Active</i>
	Bekerja <i>Working</i>	Pengangguran <sup>2</sup> <i>Unemployment<sup>2</sup></i>	Jumlah Angkatan Kerja <i>Total of Economically Active</i>	
(1)	(2)	(3)	(4)	(5)
0	189 968	2 187	192 155	98,86
1	71 380	2 754	74 134	96,29
2	111 636	9 408	121 044	92,23
3	28 414	1 674	30 088	94,44
<b>Jumlah/Total</b>	<b>401 398</b>	<b>16 023</b>	<b>417 421</b>	<b>96,16</b>

Catatan/Note:

Sumber/Source: BPS, Survei Angkatan Kerja Nasional (Sakernas) Agustus/BPS-Statistics Indonesia, August National Labor Force Survey

Lanjutan Tabel/Continued Table 3.2.2

Pendidikan Tertinggi yang Ditamatkan <sup>1</sup> <i>Educational Attainment <sup>1</sup></i>	Bukan Angkatan Kerja <i>Not Economically Active</i>	Jumlah Total	Persentase Angkatan Kerja terhadap Penduduk Usia Kerja <i>Percentage of Economically Active to Working Age Population</i>
(1)	(6)	(7)	(8)
0	108 848	301 003	63,84
1	54 174	128 308	57,78
2	52 000	173 044	69,95
3	4 430	34 518	87,17
<b>Jumlah/Total</b>	<b>219 452</b>	<b>636 873</b>	<b>65,54</b>

Catatan/Note: <sup>1</sup> 0. ≤ Sekolah Dasar (SD)/≤ *Primary School*  
 1. Sekolah Menengah Pertama/*Junior High School*  
 2. Sekolah Menengah Atas/*Senior High School*  
 3. Perguruan Tinggi/*Collage*  
<sup>2</sup> 1. Mencari pekerjaan/*Looking for work*  
 2. Mempersiapkan usaha/*Establishing a new business/firm*  
 3. Merasa tidak mungkin mendapat pekerjaan/*Hopeless of job*  
 4. Sudah punya pekerjaan tetapi belum mulai bekerja/*Have a job in future start*

Sumber/Source: BPS, Survei Angkatan Kerja Nasional (Sakernas) Agustus/BPS-Statistics Indonesia, August National Labor Force Survey

**Tabel**  
**Table** 3.2.3

**Penduduk Berumur 15 Tahun Ke Atas yang Bekerja Selama Seminggu yang Lalu Menurut Status Pekerjaan Utama dan Jenis Kelamin di Kabupaten Banyuasin, 2021**  
*Population 15 Years of Age and Over who Worked During The Previous Week by Main Employment Status and Sex in Banyuasin Regency, 2021*

<b>Status Pekerjaan Utama</b> <i>Main Employment Status</i>	<b>Laki-Laki</b> <i>Male</i>	<b>Perempuan</b> <i>Female</i>	<b>Jumlah</b> <i>Total</i>
(1)	(2)	(3)	(4)
Berusaha sendiri <i>Own account worker</i>	57 657	30 704	88 361
Berusaha dibantu buruh tidak tetap/buruh tidak dibayar <i>Employer assisted by temporary worker/unpaid worker</i>	45 335	12 057	57 392
Berusaha dibantu buruh tetap/buruh dibayar <i>Employer assisted by permanent worker/paid worker</i>	8 218	1 503	9 721
Buruh/Karyawan/Pegawai/ <i>Employee</i>	98 577	38 179	136 756
Pekerja bebas <i>Casual worker</i>	37 668	8 436	46 104
Pekerja keluarga/tak dibayar <i>Family worker/unpaid worker</i>	21 041	42 023	63 064
<b>Jumlah/Total</b>	<b>268 496</b>	<b>132 902</b>	<b>401 398</b>

Catatan/Note: ...

Sumber/Source: BPS, Survei Angkatan Kerja Nasional (Sakernas) Agustus/BPS-Statistics Indonesia, August National Labor Force Survey

**Tabel** 3.2.4 **Perkembangan Upah Minimum Kabupaten (UMK) di Kabupaten Banyuasin, 2015-2021**  
**Table** 3.2.4 **Growth of Regional Minimum Wage in Banyuasin Regency, 2015-2021**

Tahun/ Years	Upah Minimum Kabupaten (UMK) Regional Minimum Wage
(1)	(2)
2015	1 974 346
2016	2 241 396
2017	2 426 311
2018	2 637 643
2019	2 849 446
2020	3 091 934
2021	3 194 895

Catatan/Note:

Sumber/Source: Dinas Tenaga Kerja dan Transmigrasi Kabupaten Banyuasin/ Labour and Transmigration Services of Banyuasin Regency

**JUMLAH SARANA PENDIDIKAN  
DI KABUPATEN BANYUASIN 2021**





**PENJELASAN TEKNIS****TECHNICAL NOTES**

- |  |   |
|--|---|
| <p>1. Tidak/belum pernah sekolah adalah mereka yang tidak pernah atau belum pernah terdaftar dan tidak pernah atau belum pernah aktif mengikuti pendidikan di suatu jenjang pendidikan formal. Termasuk juga yang tamat/belum tamat taman kanak-kanak tetapi tidak melanjutkan ke sekolah dasar.</p> | <p>1. <i>Not/never attending school is someone who has never attended or never been registered in a formal education, such as primary, secondary, and tertiary education. Those who just completed kindergarten are considered as never attended school.</i></p>  |
| <p>2. Masih bersekolah adalah mereka yang terdaftar dan aktif mengikuti pendidikan formal dan nonformal (Paket A, B, atau C), baik pendidikan dasar, menengah maupun pendidikan tinggi. Bagi mahasiswa yang sedang cuti dianggap masih bersekolah.</p>   | <p>2. <i>Attending school is someone who is currently attending primary, secondary, or tertiary education, including package A, package B, or package C. College student who postpones his/her study is considered as attending school.</i></p>   |
| <p>3. Tidak bersekolah lagi adalah mereka yang pernah terdaftar dan aktif mengikuti pendidikan di suatu jenjang pendidikan formal dan nonformal (Paket A, B, atau C), tetapi pada saat pencacahan tidak lagi terdaftar dan tidak aktif mengikuti pendidikan.</p>                                     | <p>3. <i>Not attending school anymore is someone who had enrolled and participated in formal and non-formal education in the past including package A, package B, or package C, but currently does not attend school.</i></p>   |
| <p>4. Tamat sekolah adalah menyelesaikan pelajaran yang ditandai dengan lulus ujian akhir pada kelas atau tingkat terakhir suatu jenjang pendidikan di sekolah negeri maupun swasta dengan mendapatkan tanda tamat belajar/ijazah. Seseorang yang belum mengikuti pelajaran</p>                      | <p>4. <i>Completed particular level of education is someone who has completed particular level of education in private or public school and accepting graduation certificate. Someone who has never attended the highest grade but passed the final exam is considered as completed particular level of</i></p> |



pada kelas tertinggi tetapi telah mengikuti ujian akhir dan lulus dianggap tamat sekolah.

5. Dapat membaca dan menulis artinya dapat membaca dan menulis kata-kata/kalimat sederhana dengan suatu aksara tertentu.
6. Jalur Pendidikan di Indonesia terdiri atas 1) pendidikan formal, 2) pendidikan nonformal, dan 3) pendidikan informal yang ketiganya dapat saling melengkapi dan memperkaya (Undang-Undang No. 20 Tahun 2013 tentang Sistem Pendidikan Nasional).
7. Jenjang Pendidikan Formal terdiri atas pendidikan dasar, pendidikan menengah, dan pendidikan tinggi. Jenis pendidikan yang diajarkan mencakup pendidikan umum, kejuruan, akademik, profesi, vokasi, keagamaan, dan khusus.
  - a. Pendidikan Dasar berbentuk Sekolah Dasar (SD) dan Madrasah Ibtidaiyah (MI) atau bentuk lain yang sederajat serta Sekolah Menengah Pertama (SMP) dan Madrasah Tsanawiyah (MTs), atau bentuk lain yang sederajat.
  - b. Pendidikan Menengah berbentuk Sekolah Menengah Atas (SMA), Madrasah Aliyah (MA),

education.

5. *Able to read and write is the ability to read and write at least a simple sentence in any letter of alphabets.*
6. *The Education System in Indonesia consists of 1) a formal education, 2) non-formal education, and 3) informal education that all three can be complementary and enriching (Law No. 20 Year 2013 about The National Education System).*
7. *The Formal Education Level consists of primary education, secondary education, and high education. The kind of education that taught consists of general education, vocational, academic, professional, religious, and specific education.*
  - a. *The Primary Education consists of Elementary School and Islamic Elementary School or other equivalent forms and Junior High School and MTs, or other equivalent forms.*
  - b. *The Secondary Education consists of the senior high school, MA, Vocational School, and Vocational Madrasah*

- Sekolah Menengah Kejuruan (SMK), dan Madrasah Aliyah Kejuruan (MAK), atau bentuk lain yang sederajat.
- c. Pendidikan Tinggi merupakan jenjang pendidikan setelah pendidikan menengah yang mencakup program pendidikan diploma, sarjana, magister, spesialis, dan doktor yang diselenggarakan oleh perguruan tinggi. Perguruan tinggi dapat berbentuk akademi, politeknik, sekolah tinggi, institut, atau universitas.
8. Rumah Sakit adalah tempat pemeriksaan dan perawatan kesehatan, biasanya berada di bawah pengawasan dokter/tenaga medis, yang melayani penderita yang sakit untuk berobat rawat jalan atau rawat inap.
9. Rumah Sakit Bersalin adalah rumah sakit khusus untuk persalinan, dilengkapi pelayanan spesialis pemeriksaan kehamilan, persalinan, rawat inap dan rawat jalan ibu dan anak yang berada di bawah pengawasan dokter spesialis kandungan.
10. Rumah Bersalin adalah sarana pelayanan kesehatan dengan izin sebagai rumah bersalin, dilengkapi pelayanan pemeriksaan kehamilan,
- Aliyah, or other equivalent forms.*
- c. *The High Education consists of the education level after the secondary education that consists of diplomas, bachelor, master, specialist, and doctoral degrees that are held by the college. The colleges can be academy, polytechnic, high school, institute, or university.*
8. *Hospital is a place for health check, usually controlled/supervised by doctors/medical personnel to serve the ill patients to get outpatient or inpatient treatment services.*
9. *Maternity Hospital is a specialized hospital for childbirth, has specialist inspection service to pregnancy, childbirth, hospitalization and outpatient for mothers and children that is under the supervision of an obstetrician.*
10. *Maternity House is health care facility with a license as a maternity house, equipped with prenatal care, childbirth and examination of mothers and children which is*

persalinan serta pemeriksaan ibu dan anak yang berada di bawah pengawasan bidan senior.

*under the supervision of a senior midwife.*

11. Poliklinik adalah sarana kesehatan yang dipakai untuk pelayanan berobat jalan, biasanya berada di bawah pengawasan dokter/tenaga medis.

11. *Polyclinic is a health facility in which to get outpatient services, usually under the control of doctor/medical personnel.*

12. Puskesmas (Pusat Kesehatan Masyarakat) adalah unit pelaksana teknis dinas kesehatan kabupaten/ kota yang mempunyai fungsi utama sebagai penyelenggara pelayanan kesehatan tingkat pertama. Wilayah kerja puskesmas maksimal adalah satu kecamatan dan untuk dapat menjangkau wilayah kerjanya, puskesmas mempunyai jaringan pelayanan yang meliputi unit Puskesmas Pembantu (Pustu), unit Puskesmas Keliling (Puskel), dan unit bidan desa/komunitas (Peraturan Menteri Kesehatan RI No. 75 Tahun 2014 Tentang Pusat Kesehatan Masyarakat).

12. *Public Health Center is technical implementation unit of regency health department that have the primary function as a first-level health care providers. The working area standard of public health center is one district and to reach their working areas, public health centers have a service network covering subsidiary of public health center, mobile public health center units, and midwife units (Regulation of the Minister of Health of Indonesia Number 75 Year 2014 about Public Health Center).*

13. Apotek adalah suatu tempat tertentu yang digunakan untuk melakukan pekerjaan kefarmasian, dan penyaluran/ penjualan obat atau bahan farmasi dan perbekalan kesehatan lainnya kepada masyarakat yang dikelola oleh tenaga apoteker (Peraturan Menteri Kesehatan RI No. 1332 Tahun 2002 Tentang Perubahan

13. *Pharmacy is a specific place that is used for pharmaceutical jobs, and distribution/sale of drugs/ pharmaceuticals and other medical supplies to people that are administered by trained pharmacist (Regulation of the Minister of Health of Indonesia Number 1332 Year 2002 about the Changes of Regulation of the Minister of Health*

Atas Peraturan Menteri Kesehatan RI No. 922/MENKES/PER/X/1993 Tentang Ketentuan dan Tata Cara Pemberian Izin Apotek).

*of Indonesia Number 922/MENKES/PER/X/1993 about Pro-vision and Procedures for Administration of Licensed Pharmacies).*

14. Keluhan kesehatan adalah keadaan seseorang yang mengalami gangguan kesehatan atau kejiwaan, baik karena penyakit akut, penyakit kronis, kecelakaan, kriminal, atau hal lain.
  15. Mengobati sendiri adalah upaya oleh anggota rumah tangga/keluarga dengan melakukan pengobatan sendiri tanpa datang ke tempat fasilitas kesehatan atau memanggil dokter/petugas kesehatan ke rumahnya (misal minum obat modern, jamu, kerokan, kompres, kop, pijat) agar sembuh atau menjadi lebih ringan keluhan kesehatannya.
  16. Luas lantai adalah luas lantai yang ditempati dan digunakan untuk keperluan sehari-hari (sebatas atap).
  17. Air leding adalah sumber air yang berasal dari air yang telah melalui proses penjernihan dan penyehatan sebelum dialirkan kepada konsumen melalui instalasi berupa saluran air. Sumber air ini biasanya diusahakan oleh PAM/PDAM/BPAM. Termasuk dalam hal ini air leding yang didapat secara
14. *Health complaint is a condition where a person has health or mental problems because of acute illness, chronically illness, accident, crimes, or others.*
  15. *Self treatment is an effort of household members/family to have a health treatment by themselves without visiting health facilities or a doctor/health personnel (for instance, by taking modern medicine, herb medicine, chief with a coin, compress, cupping suction, massage) in order to recover from illness or reduce the health complaint.*
  16. *Floor area is the total area which is occupied and utilized daily.*
  17. *Pipe water is a water source that comes from water that has been through a process of purification and sanitation before distribute to consumers through an instalation of water lines. This water source is usually distributed by PAM/PDAM/BPAM. This include a pipe water that sold at retail.*

eceran.

18. Sumur terlindung adalah air yang berasal dari dalam tanah yang digali dan lingkaran sumur tersebut dilindungi oleh tembok paling sedikit 0,8 meter di atas tanah dan 3 meter ke bawah tanah, serta ada lantai semen sejauh 1 meter dari lingkaran sumur.
  19. Status penguasaan bangunan tempat tinggal milik sendiri adalah jika tempat tinggal tersebut pada waktu pencacahan betul-betul sudah milik kepala rumah tangga atau salah seorang anggota rumah tangga. Rumah yang dibeli secara angsuran melalui kredit bank atau rumah dengan status sewa beli dianggap rumah milik sendiri.
  20. Bencana Alam adalah peristiwa atau serangkaian peristiwa yang mengancam dan mengganggu kehidupan/ penghidupan masyarakat yang disebabkan oleh faktor alam antara lain berupa gempa bumi, tsunami, gunung meletus, banjir, kekeringan, angin topan, dan tanah longsor sehingga mengakibatkan kerugian materi maupun non-materi.
  21. Untuk mengukur kemiskinan, BPS menggunakan konsep kemampuan memenuhi kebutuhan dasar (basic needs
18. *Protected wells is water that comes from the soil were excavated and the circumference of the well was protected by walls at least 0.8 meters above ground and 3 meters underground, and cement floor as far as 1 meter from the well circumference.*
  19. *Own ownership property status is a status of dwelling occupied belongs to the head of household or one of the household member. Houses bought through bank credit or houses with leasing status were also categorized as an own property.*
  20. *Natural Disaster is an event or series of events that threaten and disrupt the lives and livelihoods caused by natural factors such as: earthquake, tsunami, volcanic eruption, flood, flash flood, drought, typhoon/ cyclone, and landslide so it can lead to result in loss of material and non-material.*
  21. *To measure poverty, BPS-Statistics Indonesia has used the concept of basic needs approach. Therefore, poverty is viewed as economic*

approach). Dengan pendekatan ini, kemiskinan dipandang sebagai ketidakmampuan dari sisi ekonomi untuk memenuhi kebutuhan dasar makanan dan bukan makanan yang diukur dari sisi pengeluaran. Metode yang digunakan adalah menghitung Garis Kemiskinan (GK), yang terdiri dari dua komponen yaitu Garis Kemiskinan Makanan (GKM) dan Garis Kemiskinan Non-Makanan (GKNM). Penghitungan Garis Kemiskinan dilakukan secara terpisah untuk daerah perkotaan dan perdesaan.

*inability to fulfill food and non-food basic needs which are measured by consumption/expenditure. The method used is calculating poverty line, which consists of two components that are Food Poverty Line (FPL) and Non-Food Poverty Line (NFPL). The poverty line was calculated separately for urban and rural areas.*

22. Penduduk miskin adalah penduduk yang memiliki rata-rata pengeluaran per kapita per bulan di bawah Garis Kemiskinan.

22. *A person whose expenditure per capita per month is below the poverty line is considered to be poor.*

23. Garis Kemiskinan Makanan (GKM) merupakan nilai pengeluaran kebutuhan minimum makanan yang disetarakan dengan 2.100 kkalori per kapita per hari. Garis Kemiskinan Non-Makanan (GKNM) adalah kebutuhan minimum untuk perumahan, sandang, pendidikan, kesehatan, dan kebutuhan dasar lainnya.

23. *The Food Poverty Line refers to the daily minimum requirement of 2,100 kcal per capita per day. The Non-Food Poverty Line refers to the minimum requirement for household necessities for clothing, education, health, and other basic individual needs.*

24. Ukuran Kemiskinan

24. *Poverty Measures*

a. *Head Count Index (HCI-P<sub>0</sub>)* adalah persentase penduduk miskin yang berada di bawah Garis Kemiskinan (GK).

a. *Head Count Index (HCI-P<sub>0</sub>) simply measures the percentage of the population that is counted as poor, often denoted by P<sub>0</sub>.*

b. Indeks Kedalaman

b. *Poverty Gap Index-P<sub>1</sub>*

Kemiskinan (*Poverty Gap Index-P<sub>1</sub>*) merupakan ukuran rata-rata kesenjangan pengeluaran masing-masing penduduk miskin terhadap garis kemiskinan. Semakin tinggi nilai indeks, semakin jauh rata-rata pengeluaran penduduk dari garis kemiskinan.

- c. Indeks Keparahan Kemiskinan (*Poverty Severity Index-P<sub>2</sub>*) memberikan gambaran mengenai penyebaran pengeluaran di antara penduduk miskin. Semakin tinggi nilai indeks, semakin tinggi ketimpangan pengeluaran di antara penduduk miskin.

*measures the extent to which individuals fall below the poverty line (the poverty gaps) as a proportion of the poverty line. Higher value of the index shows that the gap between average expenditure of the poor and the poverty line is wider.*

- c. *Poverty Severity Index-P<sub>2</sub> describes inequality among the poor. This is simply a weighted sum of poverty gaps (as a proportion of the poverty line), where the weights are the proportionate poverty gaps themselves. Hence, by squaring the poverty gap index, the measure implicitly puts more weight on observations that fall well below the poverty line. Higher value of the index shows that inequality among the poor is higher.*

Foster-Greer-Thorbecke (1984) merumuskan suatu ukuran yang digunakan untuk mengukur tingkat kemiskinan sebagai berikut:

$$P_a = \frac{1}{n} \sum_{i=1}^q \left[ \frac{z - y_i}{z} \right]^a$$

dimana:

a = 0, 1, 2

z = Garis kemiskinan

Foster-Greer-Thorbecke (1984) developed poverty measures that may be written as:

$$P_a = \frac{1}{n} \sum_{i=1}^q \left[ \frac{z - y_i}{z} \right]^a$$

where:

a = 0, 1, 2

z = the poverty line

$y_i$  = Rata-rata pengeluaran perkapita sebulan penduduk yang berada di bawah garis kemiskinan ( $i=1,2,\dots,q$ ),  
 $y_i < z$   
 $q$  = Banyaknya penduduk yang berada di bawah garis kemiskinan  
 $n$  = Jumlah penduduk

$y_i$  = Average expenditure per capita per month of the poor ( $i=1,2,\dots,q$ ),  $y_i < z$   
 $q$  = the number of poor  
 $n$  = the total population

Jika  $a=0$ , diperoleh Head Count Index ( $P_0$ ), jika  $a=1$  diperoleh indeks kedalaman kemiskinan (Poverty Gap Index- $P_1$ ) dan jika  $a=2$  disebut indeks keparahan kemiskinan (Poverty Severity Index- $P_2$ ).

*if  $a=0$  is obtained Head Count Index ( $P_0$ ), if  $a=1$  is obtained Poverty Gap Index- $P_1$ , and if  $a=2$  is obtained Poverty Severity Index- $P_2$ .*

39. Indeks Pembangunan Manusia (IPM) menjelaskan bagaimana penduduk dapat mengakses hasil pembangunan dalam memperoleh pendapatan, kesehatan, pendidikan dan sebagainya. IPM diperkenalkan oleh UNDP pada tahun 1990 dan dipublikasikan secara berkala dalam laporan tahunan Human Development Report (HDR). IPM dibentuk oleh 3 (tiga) dimensi dasar: Umur panjang dan hidup sehat; pengetahuan; dan standar hidup layak.

39. *The Human Development Index (HDI) explains how people can access development results in obtaining income, health, education and so forth. HDI was introduced by United Nations Development Programme (UNDP) in 1990 and published periodically in the annual report of the Human Development Report. HDI was formed by three basic dimensions: a long and healthy life; knowledge; and a decent standard of living.*



**ULASAN**

Pada tahun 2021 di Kabupaten Banyuasin terdapat 168 Taman Kanak-Kanak, 23 Raudatul Athfal (RA), 510 Sekolah Dasar (SD), 53 Madrasah Ibtidaiyah (MI), 126 Sekolah Menengah Pertama (SMP), 60 Madrasah Tsanawiyah (MTs), 57 Sekolah Menengah Atas (SMA), 20 Sekolah Menengah Kejuruan (SMK), dan 32 Madrasah Aliyah (MA).

Angka Partisipasi Murni (APM) Kabupaten Banyuasin tahun 2021 antara lain sebesar 99,25 untuk jenjang sekolah dasar, 77,49 untuk sekolah menengah pertama, dan 55,46 untuk jenjang sekolah menengah atas. Sedangkan Angka Partisipasi Kasar Kabupaten Banyuasin tahun 2021 antara lain sebesar 113,67 untuk jenjang sekolah dasar, 81,72 untuk sekolah menengah pertama, dan 70,83 untuk jenjang sekolah menengah atas.

Angka Kemiskinan Kabupaten Banyuasin tahun 2021 mencapai 10,75 persen atau 94,08 ribu jiwa dengan garis kemiskinan sebesar 445.089 rupiah.

**DESCRIPTION**

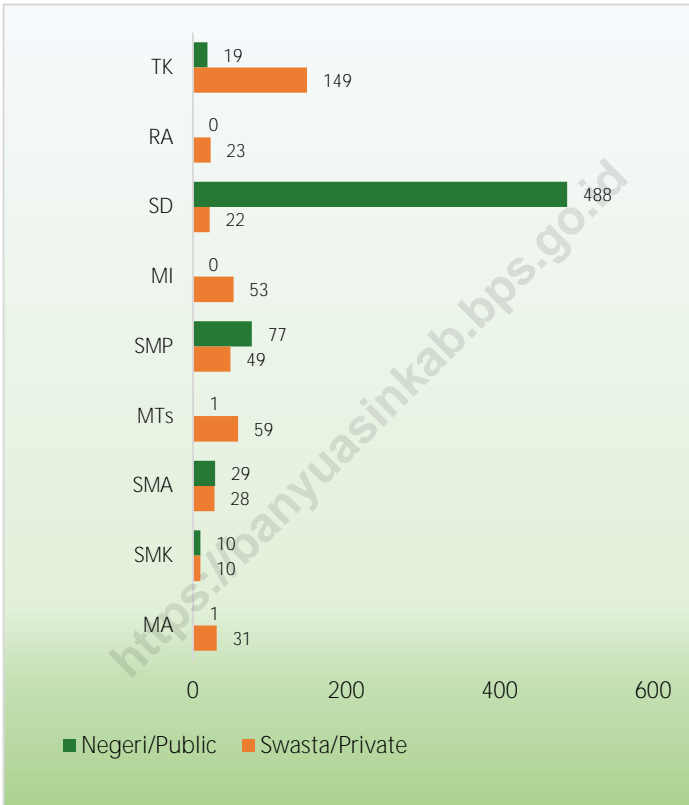
*In 2020 in Banyuasin District there were 168 Kindergarten, 23 Raudatul Athfal (RA), 510 Primary Schools, 53 Madrasah Ibtidaiyah (MI), 126 Junior High Schools, 60 Madrasah Tsanawiyah (MTs), 57 Senior High Schools, 20 Vocational High Schools Under, and 32 Madrasah Aliyah (MA).*

*Banyuasin Regency Net Enrolment Rate (NER) 2020 include 99.25 for primary school, 77.49 for junior high school, and 55.46 for senior high school. While the Pure Rough Participation Rate of Banyuasin Regency in 2020 included 113.67 for primary schools, 81.72 for junior secondary schools, and 70.83 for senior secondary schools.*

*Banyuasin Regency Poverty Rate in 2021 reached 10.75 percent or 94.08 thousand people with a poverty line of 445,089 rupiah.*

**Gambar 4.1**  
**Figures**

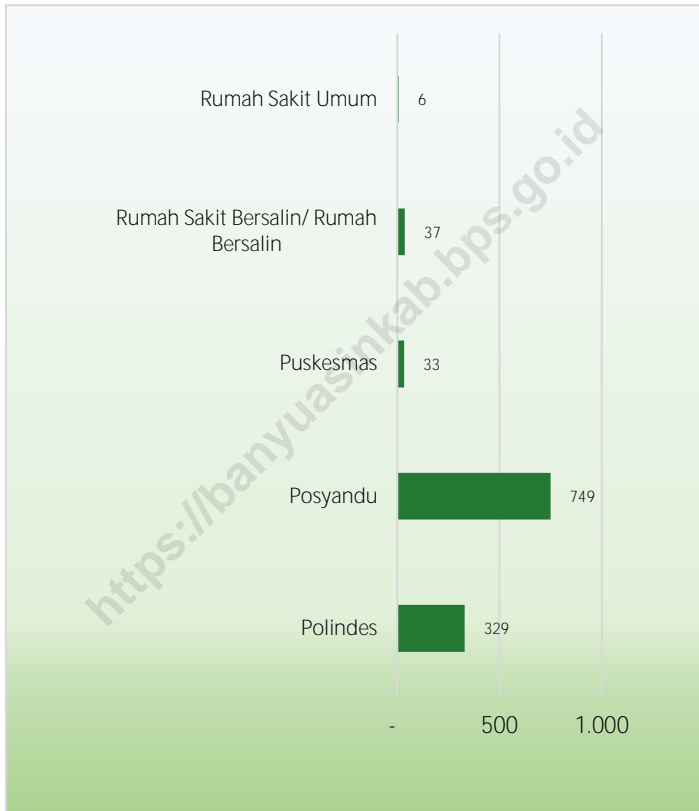
**Jumlah Sekolah di Kabupaten Banyuasin, 2021**  
**Number of Schools in Banyuasin Regency, 2021**



Sumber/Source : Kementerian Pendidikan, Kebudayaan, Riset, dan Teknologi, Sistem Data Pokok Pendidikan, dan Kementerian Agama, EMIS, Data Semester Ganjil/ Ministry of Education, Culture, Research, and Technology, Basic Education Data System, and Ministry of Religious Affairs, EMIS, Odd Semester Data

**Gambar** 4.2  
**Figures**

**Jumlah Fasilitas Kesehatan di Kabupaten Banyuasin, 2021**  
**Number of Medical Facility in Banyuasin Regency, 2021**



Sumber/Source : Dinas Kesehatan Kabupaten Banyuasin/ Health Office of Banyuasin Regency

#### 4.1 PENDIDIKAN EDUCATION

**Tabel**  
**Table** 4.1.1

**Jumlah Sekolah, Guru, dan Murid Taman Kanak-Kanak (TK) di Bawah Kementerian Pendidikan, Kebudayaan, Riset, dan Teknologi Menurut Kecamatan di Kabupaten Banyuasin, 2020/2021 dan 2021/2022**  
**Number of Schools, Teachers, and Pupils in Kindergarten Under The Ministry of Education, Culture, Research, and Technology by Subdistrict in Banyuasin Regency, 2020/2021 and 2021/2022**

Kecamatan Subdistrict	Sekolah/Schools					
	Negeri/Public		Swasta/Private		Jumlah/Total	
	2020/2021	2021/2022	2020/2021	2021/2022	2020/2021	2021/2022
(1)	(2)	(3)	(4)	(5)	(6)	(7)
Rantau Bayur	1	1	4	4	5	5
Betung	-	-	12	12	12	12
Suak Tapeh	1	1	3	3	4	4
Pulau Rimau	-	-	5	5	5	5
Tungkal Ilir	1	1	6	6	7	7
Selat Penuguan	1	1	10	11	11	12
Banyuasin III	3	3	6	6	9	9
Sembawa	1	1	6	7	7	8
Talang Kelapa	2	2	30	35	32	37
Tanjung Lago	1	1	-	-	1	1
Banyuasin I	1	1	10	12	11	13
Air Kumbang	1	1	5	4	6	5
Rambutan	-	-	3	3	3	3
Muara Padang	1	1	12	12	13	13
Muara Sugihan	-	-	15	15	15	15
Makarti Jaya	1	1	3	3	4	4
Air Salek	1	1	2	3	3	4
Banyuasin II	-	-	-	1	-	1
Karang Agung Ilir	1	1	4	4	5	5
Muara Telang	1	1	3	3	4	4
Sumber Marga Telang	1	1	-	-	1	1
<b>Banyuasin</b>	<b>19</b>	<b>19</b>	<b>139</b>	<b>149</b>	<b>158</b>	<b>168</b>

Lanjutan Tabel/Continued Table 4.1.1

Kecamatan Subdistrict	Guru <sup>1</sup> /Teachers <sup>1</sup>					
	Negeri/Public		Swasta/Private		Jumlah/Total	
	2020/2021	2021/2022	2020/2021	2021/2022	2020/2021	2021/2022
(1)	(2)	(3)	(4)	(5)	(6)	(7)
Rantau Bayur	3	6	17	14	20	20
Betung	-	-	48	49	48	49
Suak Tapeh	7	4	8	6	15	10
Pulau Rimau	-	-	25	22	25	22
Tungkal Ilir	7	4	26	19	33	23
Selat Penuguan	8	4	49	46	57	50
Banyuasin III	22	21	28	28	50	49
Sembawa	7	5	24	23	31	28
Talang Kelapa	15	14	104	116	119	130
Tanjung Lago	7	7	-	-	7	7
Banyuasin I	6	3	38	43	44	46
Air Kumbang	3	3	12	9	15	12
Rambutan	-	-	12	11	12	11
Muara Padang	9	9	42	38	51	47
Muara Sugihan	-	-	65	68	65	68
Makarti Jaya	5	5	14	12	19	17
Air Salek	8	6	8	8	16	14
Banyuasin II	-	-	-	2	-	2
Karang Agung Ilir	2	4	18	25	20	29
Muara Telang	5	3	14	15	19	18
Sumber Marga Telang	3	2	-	-	3	2
<b>Banyuasin</b>	<b>117</b>	<b>100</b>	<b>552</b>	<b>554</b>	<b>669</b>	<b>654</b>

Lanjutan Tabel/*Continued Table 4.1.1*

Kecamatan Subdistrict	Murid/Students					
	Negeri/Public		Swasta/Private		Jumlah/Total	
	2020/2021	2021/2022	2020/2021	2021/2022	2020/2021	2021/2022
(1)	(2)	(3)	(4)	(5)	(6)	(7)
Rantau Bayur	13	19	136	132	149	151
Betung	-	-	384	425	384	425
Suak Tapeh	20	35	54	66	74	101
Pulau Rimau	-	-	198	176	198	176
Tungkal Ilir	32	49	216	236	248	285
Selat Penuguan	27	38	461	471	488	509
Banyuasin III	157	139	282	312	439	451
Sembawa	27	37	205	179	232	216
Talang Kelapa	100	93	1 110	1 362	1 210	1 455
Tanjung Lago	35	38	-	-	35	38
Banyuasin I	33	32	331	421	364	453
Air Kumbang	37	27	125	100	162	127
Rambutan	-	-	81	71	81	71
Muara Padang	111	85	418	419	529	504
Muara Sugihan	-	-	742	743	742	743
Makarti Jaya	44	39	131	108	175	147
Air Salek	45	52	85	91	130	143
Banyuasin II	-	-	-	36	-	36
Karang Agung Ilir	36	40	265	278	301	318
Muara Telang	32	34	130	121	162	155
Sumber Marga Telang	54	78	-	-	54	78
<b>Banyuasin</b>	<b>803</b>	<b>835</b>	<b>5 354</b>	<b>5 747</b>	<b>6 157</b>	<b>6 582</b>

Catatan/Note: <sup>1</sup> Jumlah guru termasuk kepala sekolah dan guru/The total of teachers including headmaster and teacher 2020/2021 -

Kementerian Pendidikan dan Kebudayaan, Sistem Data Pokok Pendidikan, data semester ganjil/ Ministry of Educations and Culture, Basic Education Data System, odd semester "

Sumber/Source: 2021/2022 -

Kementerian Pendidikan, Kebudayaan, Riset, dan Teknologi, Sistem Data Pokok Pendidikan, data semester ganjil 2021/ Ministry of Education, Culture, Research, and Technology, Basic Education Data System, odd semester 2021

**Tabel**  
**Table** 4.1.2

**Jumlah Sekolah, Guru, dan Murid Raudatul Athfal (RA)  
di Bawah Kementerian Agama Menurut Kecamatan di  
Kabupaten Banyuasin, 2020/2021 dan 2021/2022**  
*Number of Schools, Teachers, and Pupils in Raudatul Athfal  
(RA) Under The Ministry of Religious Affairs by Subdistrict in  
Banyuasin Regency, 2020/2021 and 2021/2022*

Kecamatan Subdistrict	Sekolah/Schools		Guru/Teachers		Siswa/Pupils	
	2020/2021	2021/2022	2020/2021	2021/2022	2020/2021	2021/2022
(1)	(2)	(3)	(4)	(5)	(6)	(7)
Rantau Bayur	5	5	18	23	190	168
Betung	1	1	4	6	34	22
Suak Tapeh	1	1	7	11	42	41
Pulau Rimau	-	-	-	-	-	-
Tungkal Ilir	-	-	-	-	-	-
Selat Penuguan	-	-	-	-	-	-
Banyuasin III	2	3	7	11	28	67
Sembawa	-	-	-	-	-	-
Talang Kelapa	-	-	-	-	-	-
Tanjung Lago	-	-	-	-	-	-
Banyuasin I	-	-	-	-	-	-
Air Kumbang	-	-	-	-	-	-
Rambutan	1	1	6	3	24	31
Muara Padang	4	4	8	13	163	180
Muara Sugihan	2	2	5	7	40	43
Makarti Jaya	1	1	3	9	41	54
Air Salek	-	-	-	-	-	-
Banyuasin II	1	2	4	15	27	39
Karang Agung Ilir	-	-	-	-	-	-
Muara Telang	2	2	7	12	56	58
Sumber Marga Telang	1	1	4	7	36	49
<b>Banyuasin</b>	<b>21</b>	<b>23</b>	<b>73</b>	<b>117</b>	<b>681</b>	<b>752</b>

Catatan/Note: Seluruh Raudatul Athfal (RA) berstatus swasta/*All Raudatul Athfal (RA) are private*

Sumber/Source: Kementerian Agama, EMIS, data semester ganjil/*Ministry of Religious Affairs, EMIS, odd semester*

**Tabel**  
**Table** 4.1.3

**Jumlah Sekolah, Guru, dan Murid Sekolah Dasar (SD) di Bawah Kementerian Pendidikan, Kebudayaan, Riset, dan Teknologi Menurut Kecamatan di Kabupaten Banyuasin, 2020/2021 dan 2021/2022**  
***Number of Schools, Teachers, and Pupils in Primary Schools Under The Ministry of Education, Culture, Research, and Technology by Subdistrict in Banyuasin Regency, 2020/2021 and 2021/2022***

Kecamatan Subdistrict	Sekolah/Schools					
	Negeri/Public		Swasta/Private		Jumlah/Total	
	2020/2021	2021/2022	2020/2021	2021/2022	2020/2021	2021/2022
(1)	(2)	(3)	(4)	(5)	(6)	(7)
Rantau Bayur	37	37	-	-	37	37
Betung	27	27	3	3	30	30
Suak Tapeh	15	15	-	-	15	15
Pulau Rimau	19	19	1	1	20	20
Tunggal Ilir	24	25	-	-	24	25
Selat Penuguan	14	14	1	2	15	16
Banyuasin III	41	41	1	1	42	42
Sembawa	25	25	1	1	26	26
Talang Kelapa	37	37	6	7	43	44
Tanjung Lago	24	24	-	-	24	24
Banyuasin I	30	30	2	2	32	32
Air Kumbang	21	21	-	-	21	21
Rambutan	24	24	1	1	25	25
Muara Padang	22	22	1	1	23	23
Muara Sugihan	25	26	-	-	25	26
Makarti Jaya	19	20	-	-	19	20
Air Salek	25	25	1	1	26	26
Banyuasin II	14	14	-	1	14	15
Karang Agung Ilir	8	8	-	-	8	8
Muara Telang	21	21	-	-	21	21
Sumber Marga Telang	13	13	1	1	14	14
<b>Banyuasin</b>	<b>485</b>	<b>488</b>	<b>19</b>	<b>22</b>	<b>504</b>	<b>510</b>



Lanjutan Tabel/Continued Table 4.1.3

Kecamatan Subdistrict	Guru <sup>1</sup> /Teachers <sup>1</sup>					
	Negeri/Public		Swasta/Private		Jumlah/Total	
	2020/2021	2021/2022	2020/2021	2021/2022	2020/2021	2021/2022
(1)	(2)	(3)	(4)	(5)	(6)	(7)
Rantau Bayur	376	380	-	-	376	380
Betung	371	341	34	25	405	366
Suak Tapeh	170	169	-	-	170	169
Pulau Rimau	200	188	17	11	217	199
Tungkal Ilir	215	246	-	-	215	246
Selat Penuguan	162	155	11	19	173	174
Banyuasin III	533	520	6	9	539	529
Sembawa	283	262	6	5	289	267
Talang Kelapa	763	720	42	64	805	784
Tanjung Lago	295	278	-	-	295	278
Banyuasin I	357	340	17	17	374	357
Air Kumbang	238	238	-	-	238	238
Rambutan	288	274	15	30	303	304
Muara Padang	211	201	-	3	211	204
Muara Sugihan	256	251	-	-	256	251
Makarti Jaya	215	219	-	-	215	219
Air Salek	259	255	7	7	266	262
Banyuasin II	154	174	-	8	154	182
Karang Agung Ilir	73	84	-	-	73	84
Muara Telang	237	242	-	-	237	242
Sumber Marga Telang	152	152	7	7	159	159
<b>Banyuasin</b>	<b>5 808</b>	<b>5 689</b>	<b>162</b>	<b>205</b>	<b>5 970</b>	<b>5 894</b>

Lanjutan Tabel/*Continued Table* 4.1.3

Kecamatan Subdistrict	Murid/Students					
	Negeri/Public		Swasta/Private		Jumlah/Total	
	2020/2021	2021/2022	2020/2021	2021/2022	2020/2021	2021/2022
(1)	(2)	(3)	(4)	(5)	(6)	(7)
Rantau Bayur	4 531	4 455	-	-	4 531	4 455
Betung	6 610	6 299	367	374	6 977	6 673
Suak Tapeh	2 247	2 238	-	-	2 247	2 238
Pulau Rimau	2 746	2 588	551	283	3 297	2 871
Tungkal Ilir	4 013	3 994	-	-	4 013	3 994
Selat Penuguan	2 172	2 171	146	324	2 318	2 495
Banyuasin III	7 306	7 177	38	81	7 344	7 258
Sembawa	3 842	3 814	90	131	3 932	3 945
Talang Kelapa	17 242	16 985	818	958	18 060	17 943
Tanjung Lago	4 957	4 775	-	-	4 957	4 775
Banyuasin I	6 003	6 044	228	241	6 231	6 285
Air Kumbang	3 461	3 321	-	-	3 461	3 321
Rambutan	4 335	4 467	168	239	4 503	4 706
Muara Padang	3 594	3 529	18	22	3 612	3 551
Muara Sugihan	4 188	4 066	-	-	4 188	4 066
Makarti Jaya	3 019	2 882	-	-	3 019	2 882
Air Salek	4 144	4 012	70	62	4 214	4 074
Banyuasin II	3 690	3 597	-	87	3 690	3 684
Karang Agung Ilir	1 591	1 538	-	-	1 591	1 538
Muara Telang	4 329	4 173	-	-	4 329	4 173
Sumber Marga Telang	2 762	2 572	50	62	2 812	2 634
<b>Banyuasin</b>	<b>96 782</b>	<b>94 697</b>	<b>2 544</b>	<b>2 864</b>	<b>99 326</b>	<b>97 561</b>

Catatan/Note: <sup>1</sup> Jumlah guru termasuk kepala sekolah dan guru/The total of teachers including headmaster and teacher 2020/2021 -

Kementerian Pendidikan dan Kebudayaan, Sistem Data Pokok Pendidikan, data semester ganjil/ Ministry of Educations and Culture, Basic Education Data System, odd semester "

Sumber/Source: 2021/2022 -

Kementerian Pendidikan, Kebudayaan, Riset, dan Teknologi, Sistem Data Pokok Pendidikan, data semester ganjil 2021/ Ministry of Education, Culture, Research, and Technology, Basic Education Data System, odd semester 2021

**Tabel**  
**Table** 4.1.4

**Jumlah Sekolah, Guru, dan Murid Madrasah Ibtidaiyah (MI) di Bawah Kementerian Agama Menurut Kecamatan di Kabupaten Banyuasin, 2020/2021 dan 2021/2022**  
**Number of Schools, Teachers, and Pupils in Madrasah Ibtidaiyah (MI) Under The Ministry of Religious Affairs by Subdistrict in Banyuasin Regency, 2020/2021 and 2021/2022**

Kecamatan Subdistrict	Sekolah/Schools					
	Negeri/Public		Swasta/Private		Jumlah/Total	
	2020/2021	2021/2022	2020/2021	2021/2022	2020/2021	2021/2022
(1)	(2)	(3)	(4)	(5)	(6)	(7)
Rantau Bayur	-	-	5	5	5	5
Betung	-	-	4	4	4	4
Suak Tapeh	-	-	1	1	1	1
Pulau Rimau	-	-	3	3	3	3
Tungkal Ilir	-	-	2	2	2	2
Selat Penuguan	-	-	-	-	-	-
Banyuasin III	-	-	6	5	6	5
Sembawa	-	-	-	-	-	-
Talang Kelapa	-	-	3	3	3	3
Tanjung Lago	-	-	5	5	5	5
Banyuasin I	-	-	1	1	1	1
Air Kumbang	-	-	-	-	-	-
Rambutan	-	-	2	2	2	2
Muara Padang	-	-	6	6	6	6
Muara Sugihan	-	-	8	8	8	8
Makarti Jaya	-	-	-	-	-	-
Air Salek	-	-	1	1	1	1
Banyuasin II	-	-	3	3	3	3
Karang Agung Ilir	-	-	-	-	-	-
Muara Telang	-	-	4	4	4	4
Sumber Marga Telang	-	-	-	-	-	-
<b>Banyuasin</b>	-	-	<b>54</b>	<b>53</b>	<b>54</b>	<b>53</b>

Lanjutan Tabel/Continued Table 4.1.4

Kecamatan Subdistrict	Guru <sup>1</sup> /Teachers <sup>1</sup>					
	Negeri/Public		Swasta/Private		Jumlah/Total	
	2020/2021	2021/2022	2020/2021	2021/2022	2020/2021	2021/2022
(1)	(2)	(3)	(4)	(5)	(6)	(7)
Rantau Bayur	-	-	83	93	83	93
Betung	-	-	43	50	43	50
Suak Tapeh	-	-	8	11	8	11
Pulau Rimau	-	-	25	33	25	33
Tungkal Ilir	-	-	22	26	22	26
Selat Penuguan	-	-	-	-	-	-
Banyuasin III	-	-	48	48	48	48
Sembawa	-	-	-	-	-	-
Talang Kelapa	-	-	31	37	31	37
Tanjung Lago	-	-	51	59	51	59
Banyuasin I	-	-	7	9	7	9
Air Kumbang	-	-	-	-	-	-
Rambutan	-	-	20	19	20	19
Muara Padang	-	-	36	45	36	45
Muara Sugihan	-	-	84	108	84	108
Makarti Jaya	-	-	-	-	-	-
Air Salek	-	-	7	10	7	10
Banyuasin II	-	-	49	55	49	55
Karang Agung Ilir	-	-	-	-	-	-
Muara Telang	-	-	26	37	26	37
Sumber Marga Telang	-	-	-	-	-	-
<b>Banyuasin</b>	<b>-</b>	<b>-</b>	<b>540</b>	<b>640</b>	<b>540</b>	<b>640</b>

Lanjutan Tabel/Continued Table 4.1.4

Kecamatan Subdistrict	Murid/Students					
	Negeri/Public		Swasta/Private		Jumlah/Total	
	2020/2021	2021/2022	2020/2021	2021/2022	2020/2021	2021/2022
(1)	(2)	(3)	(4)	(5)	(6)	(7)
Rantau Bayur	-	-	1 721	1 760	1 721	1 760
Betung	-	-	566	562	566	562
Suak Tapeh	-	-	126	119	126	119
Pulau Rimau	-	-	277	265	277	265
Tungkal Ilir	-	-	226	201	226	201
Selat Penuguan	-	-	-	-	-	-
Banyuasin III	-	-	650	481	650	481
Sembawa	-	-	-	-	-	-
Talang Kelapa	-	-	708	671	708	671
Tanjung Lago	-	-	786	758	786	758
Banyuasin I	-	-	41	51	41	51
Air Kumbang	-	-	-	-	-	-
Rambutan	-	-	158	115	158	115
Muara Padang	-	-	352	380	352	380
Muara Sugihan	-	-	800	857	800	857
Makarti Jaya	-	-	-	-	-	-
Air Salek	-	-	116	128	116	128
Banyuasin II	-	-	830	777	830	777
Karang Agung Ilir	-	-	-	-	-	-
Muara Telang	-	-	341	397	341	397
Sumber Marga Telang	-	-	-	-	-	-
<b>Banyuasin</b>	<b>-</b>	<b>-</b>	<b>7 698</b>	<b>7 522</b>	<b>7 698</b>	<b>7 522</b>

Catatan/Note: ...

Sumber/Source: Kementerian Agama, Data Semester Ganjil/Ministry of Religious Affairs, Odd Semester Data

**Tabel**  
**Table** 4.1.5

**Jumlah Sekolah, Guru, dan Murid Sekolah Menengah Pertama (SMP) di Bawah Kementerian Pendidikan, Kebudayaan, Riset, dan Teknologi Menurut Kecamatan di Kabupaten Banyuasin, 2020/2021 dan 2021/2022**  
**Number of Schools, Teachers, and Pupils in Lower Secondary Schools Under The Ministry of Education, Culture, Research, and Technology by Subdistrict in Banyuasin Regency, 2020/2021 and 2021/2022**

Kecamatan Subdistrict	Sekolah/Schools					
	Negeri/Public		Swasta/Private		Jumlah/Total	
	2020/2021	2021/2022	2020/2021	2021/2022	2020/2021	2021/2022
(1)	(2)	(3)	(4)	(5)	(6)	(7)
Rantau Bayur	7	7	-	-	7	7
Betung	3	3	3	3	6	6
Suak Tapeh	3	3	-	-	3	3
Pulau Rimau	3	3	2	2	5	5
Tungkal Ilir	3	3	5	5	8	8
Selat Penuguan	1	1	-	-	1	1
Banyuasin III	5	5	3	3	8	8
Sembawa	3	3	2	2	5	5
Talang Kelapa	6	6	8	9	14	15
Tanjung Lago	4	4	3	3	7	7
Banyuasin I	5	5	3	4	8	9
Air Kumbang	4	4	3	3	7	7
Rambutan	4	4	2	2	6	6
Muara Padang	2	2	3	3	5	5
Muara Sugihan	6	6	1	1	7	7
Makarti Jaya	4	4	-	-	4	4
Air Salek	4	4	3	4	7	8
Banyuasin II	2	2	-	-	2	2
Karang Agung Ilir	2	2	-	-	2	2
Muara Telang	3	3	3	3	6	6
Sumber Marga Telang	3	3	2	2	5	5
<b>Banyuasin</b>	<b>77</b>	<b>77</b>	<b>46</b>	<b>49</b>	<b>123</b>	<b>126</b>

Lanjutan Tabel/Continued Table 4.1.5

Kecamatan Subdistrict	Guru <sup>1</sup> /Teachers <sup>1</sup>					
	Negeri/Public		Swasta/Private		Jumlah/Total	
	2020/2021	2021/2022	2020/2021	2021/2022	2020/2021	2021/2022
(1)	(2)	(3)	(4)	(5)	(6)	(7)
Rantau Bayur	123	118	-	-	123	118
Betung	86	76	37	41	123	117
Suak Tapeh	88	80	-	-	88	80
Pulau Rimau	46	52	15	16	61	68
Tungkal Ilir	47	41	30	21	77	62
Selat Penuguan	17	20	-	-	17	20
Banyuasin III	174	169	30	27	204	196
Sembawa	122	116	16	14	138	130
Talang Kelapa	189	190	83	97	272	287
Tanjung Lago	123	113	10	8	133	121
Banyuasin I	159	152	19	26	178	178
Air Kumbang	94	88	14	12	108	100
Rambutan	107	102	36	42	143	144
Muara Padang	49	45	21	20	70	65
Muara Sugihan	91	93	10	8	101	101
Makarti Jaya	96	90	-	-	96	90
Air Salek	91	87	17	24	108	111
Banyuasin II	44	50	-	-	44	50
Karang Agung Ilir	40	38	-	-	40	38
Muara Telang	55	50	27	22	82	72
Sumber Marga Telang	41	32	8	7	49	39
<b>Banyuasin</b>	<b>1 882</b>	<b>1 802</b>	<b>373</b>	<b>385</b>	<b>2 255</b>	<b>2 187</b>

Lanjutan Tabel/*Continued Table 4.1.5*

Kecamatan Subdistrict	Murid/Students					
	Negeri/Public		Swasta/Private		Jumlah/Total	
	2020/2021	2021/2022	2020/2021	2021/2022	2020/2021	2021/2022
(1)	(2)	(3)	(4)	(5)	(6)	(7)
Rantau Bayur	1 360	1 296	-	-	1 360	1 296
Betung	1 082	1 191	1 272	1 207	2 354	2 398
Suak Tapeh	824	851	-	-	824	851
Pulau Rimau	668	701	273	270	941	971
Tungkal Ilir	637	602	439	457	1 076	1 059
Selat Penuguan	400	401	-	-	400	401
Banyuasin III	1 916	1 944	335	261	2 251	2 205
Sembawa	1 804	1 814	236	186	2 040	2 000
Talang Kelapa	2 302	2 543	1 768	1 809	4 070	4 352
Tanjung Lago	1 382	1 283	269	258	1 651	1 541
Banyuasin I	2 017	2 138	211	236	2 228	2 374
Air Kumbang	820	814	188	205	1 008	1 019
Rambutan	1 291	1 399	457	550	1 748	1 949
Muara Padang	618	596	315	265	933	861
Muara Sugihan	1 086	1 049	65	73	1 151	1 122
Makarti Jaya	1 017	1 004	-	-	1 017	1 004
Air Salek	1 230	1 191	136	164	1 366	1 355
Banyuasin II	900	903	-	-	900	903
Karang Agung Ilir	459	462	-	-	459	462
Muara Telang	869	863	304	246	1 173	1 109
Sumber Marga Telang	575	579	284	267	859	846
<b>Banyuasin</b>	<b>23 257</b>	<b>23 624</b>	<b>6 552</b>	<b>6 454</b>	<b>29 809</b>	<b>30 078</b>

Catatan/Note: <sup>1</sup> Jumlah guru termasuk kepala sekolah dan guru/The total of teachers including headmaster and teacher 2020/2021 -

Kementerian Pendidikan dan Kebudayaan, Sistem Data Pokok Pendidikan, data semester ganjil/ Ministry of Educations and Culture, Basic Education Data System, odd semester "

Sumber/Source: 2021/2022 -

Kementerian Pendidikan, Kebudayaan, Riset, dan Teknologi, Sistem Data Pokok Pendidikan, data semester ganjil 2021/ Ministry of Education, Culture, Research, and Technology, Basic Education Data System, odd semester 2021



**Tabel**  
**Table** 4.1.6

**Jumlah Sekolah, Guru, dan Murid Madrasah Tsanawiyah (MTs) di Bawah Kementerian Agama Menurut Kecamatan di Kabupaten Banyuasin, 2020/2021 dan 2021/2022**  
**Number of Schools, Teachers, and Pupils in Madrasah Tsanawiyah (MTs) Under The Ministry of Religious Affairs by Subdistrict in Banyuasin Regency, 2020/2021 and 2021/2022**

Kecamatan Subdistrict	Sekolah/Schools					
	Negeri/Public		Swasta/Private		Jumlah/Total	
	2020/2021	2021/2022	2020/2021	2021/2022	2020/2021	2021/2022
(1)	(2)	(3)	(4)	(5)	(6)	(7)
Rantau Bayur	-	-	5	5	5	5
Betung	-	-	3	3	3	3
Suak Tapeh	-	-	3	3	3	3
Pulau Rimau	-	-	2	2	2	2
Tungkal Ilir	-	-	4	4	4	4
Selat Penuguan	-	-	-	-	-	-
Banyuasin III	-	-	7	7	7	7
Sembawa	-	-	-	-	-	-
Talang Kelapa	-	-	2	2	2	2
Tanjung Lago	-	-	2	2	2	2
Banyuasin I	-	-	3	3	3	3
Air Kumbang	-	-	-	-	-	-
Rambutan	-	-	4	4	4	4
Muara Padang	-	-	5	5	5	5
Muara Sugihan	-	-	3	3	3	3
Makarti Jaya	-	-	1	3	1	3
Air Salek	-	-	1	1	1	1
Banyuasin II	-	-	8	8	8	8
Karang Agung Ilir	-	-	-	-	-	-
Muara Telang	1	1	3	3	4	4
Sumber Marga Telang	-	-	1	1	1	1
<b>Banyuasin</b>	<b>1</b>	<b>1</b>	<b>57</b>	<b>59</b>	<b>58</b>	<b>60</b>

Lanjutan Tabel/*Continued Table* 4.1.6

Kecamatan Subdistrict	Guru <sup>1</sup> /Teachers <sup>1</sup>					
	Negeri/Public		Swasta/Private		Jumlah/Total	
	2020/2021	2021/2022	2020/2021	2021/2022	2020/2021	2021/2022
(1)	(2)	(3)	(4)	(5)	(6)	(7)
Rantau Bayur	-	-	178	122	178	122
Betung	-	-	36	38	36	38
Suak Tapeh	-	-	35	60	35	60
Pulau Rimau	-	-	20	40	20	40
Tungkal Ilir	-	-	61	84	61	84
Selat Penuguan	-	-	-	-	-	-
Banyuasin III	-	-	83	92	83	92
Sembawa	-	-	-	-	-	-
Talang Kelapa	-	-	20	27	20	27
Tanjung Lago	-	-	34	45	34	45
Banyuasin I	-	-	51	77	51	77
Air Kumbang	-	-	-	-	-	-
Rambutan	-	-	53	66	53	66
Muara Padang	-	-	58	71	58	71
Muara Sugihan	-	-	33	44	33	44
Makarti Jaya	-	-	15	45	15	45
Air Salek	-	-	16	18	16	18
Banyuasin II	-	-	162	187	162	187
Karang Agung Ilir	-	-	-	-	-	-
Muara Telang	30	49	32	47	62	96
Sumber Marga Telang	-	-	15	20	15	20
<b>Banyuasin</b>	<b>30</b>	<b>49</b>	<b>902</b>	<b>1 083</b>	<b>932</b>	<b>1 132</b>

Lanjutan Tabel/Continued Table 4.1.6

Kecamatan Subdistrict	Murid/Students					
	Negeri/Public		Swasta/Private		Jumlah/Total	
	2020/2021	2021/2022	2020/2021	2021/2022	2020/2021	2021/2022
(1)	(2)	(3)	(4)	(5)	(6)	(7)
Rantau Bayur	-	-	731	1 111	731	1 111
Betung	-	-	3	329	3	329
Suak Tapeh	-	-	298	250	298	250
Pulau Rimau	-	-	167	149	167	149
Tungkal Ilir	-	-	325	610	325	610
Selat Penuguan	-	-	-	-	-	-
Banyuasin III	-	-	628	573	628	573
Sembawa	-	-	-	-	-	-
Talang Kelapa	-	-	174	205	174	205
Tanjung Lago	-	-	428	709	428	709
Banyuasin I	-	-	605	566	605	566
Air Kumbang	-	-	-	-	-	-
Rambutan	-	-	490	538	490	538
Muara Padang	-	-	498	496	498	496
Muara Sugihan	-	-	686	694	686	694
Makarti Jaya	-	-	103	198	103	198
Air Salek	-	-	51	48	51	48
Banyuasin II	-	-	1 844	3 047	1 844	3 047
Karang Agung Ilir	-	-	-	-	-	-
Muara Telang	327	196	361	396	688	592
Sumber Marga Telang	-	-	5	6	5	6
<b>Banyuasin</b>	<b>327</b>	<b>196</b>	<b>7 397</b>	<b>9 925</b>	<b>7 724</b>	<b>10 121</b>

Catatan/Note: ...

Sumber/Source: Kementerian Agama, Data Semester Ganjil/Ministry of Religious Affairs, Odd Semester Data

**Tabel** 4.1.7  
**Table**

**Jumlah Sekolah, Guru, dan Murid Sekolah Menengah Atas (SMA) di Bawah Kementerian Pendidikan, Kebudayaan, Riset, dan Teknologi Menurut Kecamatan di Kabupaten Banyuasin, 2020/2021 dan 2021/2022**  
**Number of Schools, Teachers, and Pupils in Upper Secondary Schools Under The Ministry of Education, Culture, Research, and Technology by Subdistrict in Banyuasin Regency, 2020/2021 and 2021/2022**

Kecamatan Subdistrict	Sekolah/Schools					
	Negeri/Public		Swasta/Private		Jumlah/Total	
	2020/2021	2021/2022	2020/2021	2021/2022	2020/2021	2021/2022
(1)	(2)	(3)	(4)	(5)	(6)	(7)
Rantau Bayur	1	1	-	-	1	1
Betung	1	1	3	3	4	4
Suak Tapeh	1	1	-	-	1	1
Pulau Rimau	3	3	1	1	4	4
Tungkal Ilir	2	2	1	1	3	3
Selat Penuguan	-	-	-	-	-	-
Banyuasin III	3	3	2	2	5	5
Sembawa	2	2	2	2	4	4
Talang Kelapa	1	1	4	4	5	5
Tanjung Lago	1	1	1	1	2	2
Banyuasin I	3	3	1	2	4	5
Air Kumbang	1	1	2	2	3	3
Rambutan	1	1	-	1	1	2
Muara Padang	1	1	1	1	2	2
Muara Sugihan	2	2	-	-	2	2
Makarti Jaya	1	1	2	2	3	3
Air Salek	1	1	3	3	4	4
Banyuasin II	1	1	-	-	1	1
Karang Agung Ilir	1	1	-	-	1	1
Muara Telang	1	1	2	2	3	3
Sumber Marga Telang	1	1	1	1	2	2
<b>Banyuasin</b>	<b>29</b>	<b>29</b>	<b>26</b>	<b>28</b>	<b>55</b>	<b>57</b>

Lanjutan Tabel/Continued Table 4.1.7

Kecamatan Subdistrict	Guru <sup>1</sup> /Teachers <sup>1</sup>					
	Negeri/Public		Swasta/Private		Jumlah/Total	
	2020/2021	2021/2022	2020/2021	2021/2022	2020/2021	2021/2022
(1)	(2)	(3)	(4)	(5)	(6)	(7)
Rantau Bayur	28	30	-	-	28	30
Betung	53	42	40	36	93	78
Suak Tapeh	23	21	-	-	23	21
Pulau Rimau	66	68	4	3	70	71
Tungkal Ilir	37	39	2	2	39	41
Selat Penuguan	-	-	-	-	-	-
Banyuasin III	114	111	25	24	139	135
Sembawa	55	52	17	17	72	69
Talang Kelapa	52	47	54	58	106	105
Tanjung Lago	31	35	4	3	35	38
Banyuasin I	97	90	9	12	106	102
Air Kumbang	17	15	19	19	36	34
Rambutan	30	27	-	18	30	45
Muara Padang	30	31	11	10	41	41
Muara Sugihan	54	63	-	-	54	63
Makarti Jaya	35	31	19	21	54	52
Air Salek	24	30	32	29	56	59
Banyuasin II	31	33	-	-	31	33
Karang Agung Ilir	15	17	-	-	15	17
Muara Telang	29	29	15	19	44	48
Sumber Marga Telang	16	15	4	2	20	17
<b>Banyuasin</b>	<b>837</b>	<b>826</b>	<b>255</b>	<b>273</b>	<b>1 092</b>	<b>1 099</b>

Lanjutan Tabel/*Continued Table 4.1.7*

Kecamatan Subdistrict	Murid/Students					
	Negeri/Public		Swasta/Private		Jumlah/Total	
	2020/2021	2021/2022	2020/2021	2021/2022	2020/2021	2021/2022
(1)	(2)	(3)	(4)	(5)	(6)	(7)
Rantau Bayur	258	289	-	-	258	289
Betung	702	665	527	467	1 229	1 132
Suak Tapeh	306	293	-	-	306	293
Pulau Rimau	1 007	1 006	181	201	1 188	1 207
Tungkal Ilir	564	597	158	154	722	751
Selat Penuguan	-	-	-	-	-	-
Banyuasin III	1 484	1 511	371	262	1 855	1 773
Sembawa	918	911	134	105	1 052	1 016
Talang Kelapa	851	888	852	843	1 703	1 731
Tanjung Lago	379	422	312	319	691	741
Banyuasin I	1 394	1 429	82	106	1 476	1 535
Air Kumbang	183	177	430	441	613	618
Rambutan	500	543	-	41	500	584
Muara Padang	430	454	96	91	526	545
Muara Sugihan	777	776	-	-	777	776
Makarti Jaya	399	394	214	200	613	594
Air Salek	421	422	564	601	985	1 023
Banyuasin II	586	593	-	-	586	593
Karang Agung Ilir	207	207	-	-	207	207
Muara Telang	493	488	294	196	787	684
Sumber Marga Telang	154	168	158	127	312	295
<b>Banyuasin</b>	<b>12 013</b>	<b>12 233</b>	<b>4 373</b>	<b>4 154</b>	<b>16 386</b>	<b>16 387</b>

Catatan/Note: <sup>1</sup> Jumlah guru termasuk kepala sekolah dan guru/The total of teachers including headmaster and teacher 2020/2021 -

Kementerian Pendidikan dan Kebudayaan, Sistem Data Pokok Pendidikan, data semester ganjil/ Ministry of Educations and Culture, Basic Education Data System, odd semester "

Sumber/Source: 2021/2022 -

Kementerian Pendidikan, Kebudayaan, Riset, dan Teknologi, Sistem Data Pokok Pendidikan, data semester ganjil 2021/ Ministry of Education, Culture, Research, and Technology, Basic Education Data System, odd semester 2021

**Tabel**  
**Table** 4.1.8

**Jumlah Sekolah, Guru, dan Murid Sekolah Menengah Kejuruan (SMK) di Bawah Kementerian Pendidikan, Kebudayaan, Riset, dan Teknologi Menurut Kecamatan di Kabupaten Banyuasin, 2020/2021 dan 2021/2022**  
**Number of Schools, Teachers, and Pupils in Vocational High Schools Under The Ministry of Education, Culture, Research, and Technology by Subdistrict in Banyuasin Regency, 2020/2021 and 2021/2022**

Kecamatan Subdistrict	Sekolah/Schools					
	Negeri/Public		Swasta/Private		Jumlah/Total	
	2020/2021	2021/2022	2020/2021	2021/2022	2020/2021	2021/2022
(1)	(2)	(3)	(4)	(5)	(6)	(7)
Rantau Bayur	-	-	-	-	-	-
Betung	-	-	1	1	1	1
Suak Tapeh	1	1	-	-	1	1
Pulau Rimau	-	-	-	-	-	-
Tungkal Ilir	1	1	-	-	1	1
Selat Penuguan	-	-	-	-	-	-
Banyuasin III	2	2	2	2	4	4
Sembawa	1	1	1	2	2	3
Talang Kelapa	-	-	1	1	1	1
Tanjung Lago	1	1	-	-	1	1
Banyuasin I	-	-	-	-	-	-
Air Kumbang	1	1	-	-	1	1
Rambutan	1	1	-	-	1	1
Muara Padang	-	-	2	2	2	2
Muara Sugihan	-	-	1	1	1	1
Makarti Jaya	1	1	-	-	1	1
Air Salek	-	-	-	-	-	-
Banyuasin II	-	-	-	-	-	-
Karang Agung Ilir	-	-	-	1	-	1
Muara Telang	1	1	-	-	1	1
Sumber Marga Telang	-	-	-	-	-	-
<b>Banyuasin</b>	<b>10</b>	<b>10</b>	<b>8</b>	<b>10</b>	<b>18</b>	<b>20</b>

Lanjutan Tabel/Continued Table 4.1.8

Kecamatan Subdistrict	Guru <sup>1</sup> /Teachers <sup>1</sup>					
	Negeri/Public		Swasta/Private		Jumlah/Total	
	2020/2021	2021/2022	2020/2021	2021/2022	2020/2021	2021/2022
(1)	(2)	(3)	(4)	(5)	(6)	(7)
Rantau Bayur	-	-	-	-	-	-
Betung	-	-	33	33	33	33
Suak Tapeh	52	53	-	-	52	53
Pulau Rimau	-	-	-	-	-	-
Tungkal Ilir	17	20	-	-	17	20
Selat Penuguan	-	-	-	-	-	-
Banyuasin III	58	66	36	41	94	107
Sembawa	45	42	17	27	62	69
Talang Kelapa	-	-	10	10	10	10
Tanjung Lago	44	43	-	-	44	43
Banyuasin I	-	-	-	-	-	-
Air Kumbang	25	29	-	-	25	29
Rambutan	32	31	-	-	32	31
Muara Padang	-	-	22	23	22	23
Muara Sugihan	-	-	2	13	2	13
Makarti Jaya	22	22	-	-	22	22
Air Salek	-	-	-	-	-	-
Banyuasin II	-	-	-	-	-	-
Karang Agung Ilir	-	-	-	8	-	8
Muara Telang	21	23	-	-	21	23
Sumber Marga Telang	-	-	-	-	-	-
<b>Banyuasin</b>	<b>316</b>	<b>329</b>	<b>120</b>	<b>155</b>	<b>436</b>	<b>484</b>



Lanjutan Tabel/Continued Table 4.1.8

Kecamatan Subdistrict	Murid/Students					
	Negeri/Public		Swasta/Private		Jumlah/Total	
	2020/2021	2021/2022	2020/2021	2021/2022	2020/2021	2021/2022
(1)	(2)	(3)	(4)	(5)	(6)	(7)
Rantau Bayur	-	-	-	-	-	-
Betung	-	-	995	1 065	995	1 065
Suak Tapeh	671	769	-	-	671	769
Pulau Rimau	-	-	-	-	-	-
Tungkal Ilir	182	175	-	-	182	175
Selat Penuguan	-	-	-	-	-	-
Banyuasin III	775	878	789	802	1 564	1 680
Sembawa	435	429	387	608	822	1 037
Talang Kelapa	-	-	119	119	119	119
Tanjung Lago	397	437	-	-	397	437
Banyuasin I	-	-	-	-	-	-
Air Kumbang	277	341	-	-	277	341
Rambutan	407	421	-	-	407	421
Muara Padang	-	-	414	383	414	383
Muara Sugihan	-	-	102	92	102	92
Makarti Jaya	237	240	-	-	237	240
Air Salek	-	-	-	-	-	-
Banyuasin II	-	-	-	-	-	-
Karang Agung Ilir	-	-	-	51	-	51
Muara Telang	374	433	-	-	374	433
Sumber Marga Telang	-	-	-	-	-	-
<b>Banyuasin</b>	<b>3 755</b>	<b>4 123</b>	<b>2 806</b>	<b>3 120</b>	<b>6 561</b>	<b>7 243</b>

Catatan/Note: <sup>1</sup> Jumlah guru termasuk kepala sekolah dan guru/The total of teachers including headmaster and teacher 2020/2021 - Kementerian Pendidikan dan Kebudayaan, Sistem Data Pokok Pendidikan, data semester ganjil/ Ministry of Educations and Culture, Basic Education Data System, odd semester

Sumber/Source: 2021/2022 - Kementerian Pendidikan, Kebudayaan, Riset, dan Teknologi, Sistem Data Pokok Pendidikan, data semester ganjil 2021/ Ministry of Education, Culture, Research, and Technology, Basic Education Data System, odd semester 2021

**Tabel**  
**Table** 4.1.9

**Jumlah Sekolah, Guru, dan Murid Madrasah Aliyah (MA) di Bawah Kementerian Agama Menurut Kecamatan di Kabupaten Banyuasin, 2020/2021 dan 2021/2022**  
**Number of Schools, Teachers, and Pupils in Madrasah Aliyah (MA) Under the Ministry of Religious Affairs by Subdistrict in Banyuasin Regency, 2020/2021 and 2021/2022**

Kecamatan Subdistrict	Sekolah/Schools					
	Negeri/Public		Swasta/Private		Jumlah/Total	
	2020/2021	2021/2022	2020/2021	2021/2022	2020/2021	2021/2022
(1)	(2)	(3)	(4)	(5)	(6)	(7)
Rantau Bayur	-	-	4	4	4	4
Betung	-	-	3	3	3	3
Suak Tapeh	-	-	1	1	1	1
Pulau Rimau	-	-	1	1	1	1
Tungkal Ilir	-	-	2	2	2	2
Selat Penuguan	-	-	-	-	-	-
Banyuasin III	-	-	2	2	2	2
Sembawa	-	-	-	-	-	-
Talang Kelapa	-	-	1	1	1	1
Tanjung Lago	-	-	2	2	2	2
Banyuasin I	-	-	1	1	1	1
Air Kumbang	-	-	-	-	-	-
Rambutan	-	-	2	2	2	2
Muara Padang	-	-	3	3	3	3
Muara Sugihan	-	-	2	2	2	2
Makarti Jaya	-	-	1	1	1	1
Air Salek	-	-	-	-	-	-
Banyuasin II	1	1	4	4	5	5
Karang Agung Ilir	-	-	-	-	-	-
Muara Telang	-	-	1	2	1	2
Sumber Marga Telang	-	-	-	-	-	-
<b>Banyuasin</b>	<b>1</b>	<b>1</b>	<b>30</b>	<b>31</b>	<b>31</b>	<b>32</b>

Lanjutan Tabel/*Continued Table 4.1.9*

Kecamatan Subdistrict	Guru <sup>1</sup> /Teachers <sup>1</sup>					
	Negeri/Public		Swasta/Private		Jumlah/Total	
	2020/2021	2021/2022	2020/2021	2021/2022	2020/2021	2021/2022
(1)	(2)	(3)	(4)	(5)	(6)	(7)
Rantau Bayur	-	-	95	62	95	62
Betung	-	-	38	38	38	38
Suak Tapeh	-	-	10	14	10	14
Pulau Rimau	-	-	4	12	4	12
Tungkal Ilir	-	-	28	30	28	30
Selat Penuguan	-	-	-	-	-	-
Banyuasin III	-	-	20	21	20	21
Sembawa	-	-	-	-	-	-
Talang Kelapa	-	-	11	15	11	15
Tanjung Lago	-	-	29	39	29	39
Banyuasin I	-	-	24	17	24	17
Air Kumbang	-	-	-	-	-	-
Rambutan	-	-	28	20	28	20
Muara Padang	-	-	16	26	16	26
Muara Sugihan	-	-	26	28	26	28
Makarti Jaya	-	-	13	14	13	14
Air Salek	-	-	-	-	-	-
Banyuasin II	55	64	70	107	125	171
Karang Agung Ilir	-	-	-	-	-	-
Muara Telang	-	-	15	29	15	29
Sumber Marga Telang	-	-	-	-	-	-
<b>Banyuasin</b>	<b>55</b>	<b>64</b>	<b>427</b>	<b>472</b>	<b>482</b>	<b>536</b>

Lanjutan Tabel/*Continued Table* 4.1.9

Kecamatan Subdistrict	Murid/Students					
	Negeri/Public		Swasta/Private		Jumlah/Total	
	2020/2021	2021/2022	2020/2021	2021/2022	2020/2021	2021/2022
(1)	(2)	(3)	(4)	(5)	(6)	(7)
Rantau Bayur	-	-	508	536	508	536
Betung	-	-	217	189	217	189
Suak Tapeh	-	-	42	36	42	36
Pulau Rimau	-	-	65	51	65	51
Tungkal Ilir	-	-	337	319	337	319
Selat Penuguan	-	-	-	-	-	-
Banyuasin III	-	-	191	168	191	168
Sembawa	-	-	-	-	-	-
Talang Kelapa	-	-	81	72	81	72
Tanjung Lago	-	-	327	348	327	348
Banyuasin I	-	-	186	210	186	210
Air Kumbang	-	-	-	-	-	-
Rambutan	-	-	174	198	174	198
Muara Padang	-	-	174	184	174	184
Muara Sugihan	-	-	360	352	360	352
Makarti Jaya	-	-	86	85	86	85
Air Salek	-	-	-	-	-	-
Banyuasin II	734	754	1 124	1 045	1 858	1 799
Karang Agung Ilir	-	-	-	-	-	-
Muara Telang	-	-	70	139	70	139
Sumber Marga Telang	-	-	-	-	-	-
<b>Banyuasin</b>	<b>734</b>	<b>754</b>	<b>3 942</b>	<b>3 932</b>	<b>4 676</b>	<b>4 686</b>

Catatan/Note: ...

Sumber/Source: Kementerian Agama, Data Semester Ganjil/Ministry of Religious Affairs, Odd Semester Data

**Tabel**  
**Table** 4.1.10

**Jumlah Desa<sup>1</sup>/Kelurahan yang Memiliki Fasilitas Sekolah Menurut Kecamatan dan Tingkat Pendidikan di Kabupaten Banyuasin, 2019–2021**  
**Number of Villages<sup>1</sup> Having Educational Facilities by Subdistrict and Educational Level in Banyuasin Regency, 2019–2021**

Kecamatan Subdistrict	SD Primary School		
	2019	2020	2021
(1)	(2)	(3)	(4)
Rantau Bayur	21	21	21
Betung	11	11	12
Suak Tapeh	11	11	10
Pulau Rimau	17	17	17
Tungkal Ilir	14	14	14
Selat Penuguan	11	12	12
Banyuasin III	26	26	26
Sembawa	11	11	12
Talang Kelapa	12	12	13
Tanjung Lago	15	15	15
Banyuasin I	13	13	13
Air Kumbang	16	16	16
Rambutan	20	20	20
Muara Padang	14	14	14
Muara Sugihan	21	21	21
Makarti Jaya	12	12	12
Air Salek	14	14	14
Banyuasin II	10	10	10
Karang Agung Ilir	7	7	7
Muara Telang	16	16	16
Sumber Marga Telang	10	10	10
<b>Banyuasin</b>	<b>302</b>	<b>303</b>	<b>305</b>

Lanjutan Tabel/*Continued Table* 4.1.10

Kecamatan Subdistrict	SMP Junior High School		
	2019	2020	2021
(1)	(5)	(6)	(7)
Rantau Bayur	11	11	11
Betung	6	6	6
Suak Tapeh	3	3	3
Pulau Rimau	4	6	4
Tungkal Ilir	9	9	9
Selat Penuguan	4	4	4
Banyuasin III	10	9	9
Sembawa	6	5	6
Talang Kelapa	10	10	11
Tanjung Lago	7	7	8
Banyuasin I	10	10	10
Air Kumbang	10	10	10
Rambutan	6	8	8
Muara Padang	6	7	8
Muara Sugihan	11	10	11
Makarti Jaya	4	4	4
Air Salek	7	9	9
Banyuasin II	3	4	4
Karang Agung Ilir	3	3	3
Muara Telang	6	6	6
Sumber Marga Telang	7	8	8
<b>Banyuasin</b>	<b>143</b>	<b>149</b>	<b>152</b>

Lanjutan Tabel/*Continued Table 4.1.10*

Kecamatan Subdistrict	SMA Senior High School		
	2019	2020	2021
(1)	(8)	(9)	(10)
Rantau Bayur	3	3	3
Betung	2	2	4
Suak Tapeh	1	1	1
Pulau Rimau	4	5	4
Tungkal Ilir	3	3	3
Selat Penuguan	2	1	2
Banyuasin III	5	5	5
Sembawa	4	4	6
Talang Kelapa	9	9	9
Tanjung Lago	3	2	3
Banyuasin I	8	8	8
Air Kumbang	4	4	5
Rambutan	2	3	3
Muara Padang	4	4	4
Muara Sugihan	5	5	5
Makarti Jaya	3	3	3
Air Salek	4	4	4
Banyuasin II	2	2	2
Karang Agung Ilir	1	1	1
Muara Telang	4	4	4
Sumber Marga Telang	3	3	5
<b>Banyuasin</b>	<b>76</b>	<b>76</b>	<b>84</b>

Lanjutan Tabel/*Continued Table* 4.1.10

Kecamatan <i>Subdistrict</i>	SMK <i>Vocational School</i>		
	2019	2020	2021
(1)	(11)	(12)	(13)
Rantau Bayur	–	–	–
Betung	1	1	1
Suak Tapeh	1	1	1
Pulau Rimau	–	–	–
Tungkal Ilir	2	2	2
Selat Penuguan	–	–	–
Banyuasin III	3	3	3
Sembawa	1	2	2
Talang Kelapa	2	2	3
Tanjung Lago	1	1	1
Banyuasin I	–	–	–
Air Kumbang	1	1	1
Rambutan	1	1	1
Muara Padang	2	2	2
Muara Sugihan	1	1	1
Makarti Jaya	1	1	1
Air Salek	–	–	1
Banyuasin II	–	–	–
Karang Agung Ilir	–	–	–
Muara Telang	1	1	1
Sumber Marga Telang	–	–	–
<b>Banyuasin</b>	<b>18</b>	<b>19</b>	<b>21</b>



Lanjutan Tabel/Continued Table 4.1.10

Kecamatan Subdistrict	Perguruan Tinggi University		
	2019	2020	2021
(1)	(14)	(15)	(16)
Rantau Bayur	–	–	–
Betung	–	–	–
Suak Tapeh	–	–	–
Pulau Rimau	–	–	–
Tungkal Ilir	–	–	–
Selat Penuguan	–	–	–
Banyuasin III	1	1	1
Sembawa	–	–	–
Talang Kelapa	1	1	1
Tanjung Lago	–	–	–
Banyuasin I	1	1	1
Air Kumbang	–	–	–
Rambutan	–	–	–
Muara Padang	–	–	–
Muara Sugihan	1	–	–
Makarti Jaya	–	–	–
Air Salek	–	–	–
Banyuasin II	–	–	–
Karang Agung Ilir	1	–	–
Muara Telang	–	–	–
Sumber Marga Telang	–	–	–
<b>Banyuasin</b>	<b>5</b>	<b>3</b>	<b>3</b>

Catatan/Note: <sup>1</sup> Desa pada tabel ini termasuk Unit Permukiman Transmigrasi (UPT) yang masih dibina oleh kementerian terkait dan nagari di Kabupaten/Kota Sumatera Barat/Villages in this table include Transmigration Settlement Unit which is still fostered by the relevant ministries and the nagari in the Province of Sumatera Barat

Sumber/Source: BPS, Pendataan Potensi Desa (Podes)/ BPS–Statistics Indonesia, Village Potential Data Collection

**Tabel**  
**Table** 4.1.11

**Angka Partisipasi Murni (APM) dan Angka Partisipasi Kasar (APK) Menurut Jenjang Pendidikan di Kabupaten Banyuwasin, 2020 dan 2021**  
*Net Participation Rates and Gross Participation Rates by Educational Level in Banyuwasin Regency, 2020 and 2021*

Jenjang Pendidikan Educational Level	Angka Partisipasi Murni (APM) Net Participation Rates		Angka Partisipasi Kasar (APK) Gross Participation Rates	
	2020	2021	2020	2021
(1)	(2)	(3)	(4)	(5)
SD/MI Elementary School	99,04	99,25	112,63	113,67
SMP/MTs Junior High School	77,59	77,49	78,70	81,72
SMA/SMK/MA Senior High School	56,97	56,46	71,86	70,83

Catatan/Note: ...

Sumber/Source: BPS, Survei Sosial Ekonomi Nasional (Susenas)/BPS-Statistics Indonesia, National Socioeconomic Survey

**Tabel**  
**Table** 4.1.12**Persentase Penduduk Berumur 15 Tahun ke Atas yang Melek Huruf Menurut Kelompok Umur di Kabupaten Banyuasin, 2020 dan 2021**  
*Percentage of Literate People Aged 15 Years and Over by Age Group in Banyuasin Regency, 2020 and 2021*

<b>Kelompok Umur</b> <i>Age Group</i>	<b>2020</b>	<b>2021</b>
(1)	(2)	(3)
15–19	100,00	99,83
20–24	100,00	100,00
25–29	98,78	100,00
30–34	98,95	99,19
35–39	96,53	99,91
40–44	98,95	100,00
45–49	100,00	99,11
50+	92,01	95,34
<b>Jumlah/Total</b>	<b>97,31</b>	<b>98,69</b>
<b>15–24</b>	<b>100,00</b>	<b>99,91</b>
<b>15–44</b>	<b>98,89</b>	<b>99,83</b>
<b>15+</b>	<b>97,31</b>	<b>98,69</b>
<b>45+</b>	<b>94,06</b>	<b>96,31</b>

Catatan/Note: ...

Sumber/Source: BPS, Survei Sosial Ekonomi Nasional (Susenas)/BPS-Statistics Indonesia, National Socioeconomic Survey

**Tabel**  
**Table** 4.1.13

**Persentase Penduduk Berumur 5 Tahun ke Atas menurut Status Pendidikan dan Jenis Kelamin di Kabupaten Banyuasin, 2021**  
*Percentage of Population Aged 5 Years and Over by Education Status and Sex In Banyuasin Regency, 2021*

Status Pendidikan/ <i>Education Status</i>	Laki-laki / <i>Male</i>	Perempuan / <i>Female</i>	Laki-laki + Perempuan / <i>Male + Female</i>
(1)	(2)	(3)	(4)
Tidak/ Belum Pernah Sekolah/ <i>No Schooling/ Never Attended School</i>	3,71	4,26	3,98
Masih Sekolah SD/ MI/ Paket A / <i>Attending School Primary School</i>	13,27	14,49	13,87
Masih Sekolah SMP/ MTs/ Paket B / <i>Attending School Junior High School</i>	4,60	4,55	4,57
Masih Sekolah SMA/ SMK/ MA/ Paket C/ <i>Attending School Senior High School</i>	3,77	4,48	4,12
Masih Sekolah Diploma I s.d Universitas / <i>Attending School Diploma I to University</i>	1,72	2,14	1,93
Jumlah yang Masih Sekolah / <i>Total Attending School</i>	23,37	25,66	24,50
Tidak Bersekolah Lagi/ <i>Not Attending School Anymore</i>	72,92	70,07	71,52
<b>Jumlah/ Total</b>	<b>100,00</b>	<b>100,00</b>	<b>100,00</b>

Catatan/Note:

Sumber/Source: Susenas Maret 2021/ The March 2021 Susenas

**Tabel 4.1.14** **Persentase Penduduk Berumur 7-24 Tahun menurut Status Pendidikan dan Jenis Kelamin di Kabupaten Banyuasin, 2021**  
**Percentage of Population Aged 7-24 Years by Education Status and Sex In Banyuasin Regency, 2021**

Status Pendidikan/ Education Status	Laki-laki / Male	Perempuan / Female	Laki-laki + Perempuan / Male + Female
(1)	(2)	(3)	(4)
Tidak/ Belum Pernah Sekolah/ No Schooling/ Never Attended School	0,05	0,94	0,51
Masih Sekolah SD/ MI/ Paket A / Attending School Primary School	35,60	35,86	35,73
Masih Sekolah SMP/ MTs/ Paket B / Attending School Junior High School	14,12	12,87	13,48
Masih Sekolah SMA/ SMK/ MA/ Paket C/ Attending School Senior High School	11,59	12,68	12,15
Masih Sekolah Diploma I s.d Universitas / Attending School Diploma I to University	4,29	5,69	5,01
Jumlah yang Masih Sekolah / Total Attending School	65,65	68,05	66,88
Tidak Bersekolah Lagi/ Not Attending School Anymore	34,35	31,95	33,12
<b>Jumlah/ Total</b>	<b>100,00</b>	<b>100,00</b>	<b>100,00</b>

Catatan/Note:

Sumber/Source: Susenas Maret 2021/ The March 2021 Susenas

**Tabel**  
**Table** 4.1.15

**Persentase Penduduk Berumur 15 Tahun ke Atas menurut Ijazah/STTB Tertinggi yang Dimiliki dan Jenis Kelamin di Kabupaten Banyuasin, 2021**  
*Percentage of Population Aged 15 Years and Over by The Highest School Certificate Owned and Sex In Banyuasin Regency, 2021*

Ijazah/STTB Tertinggi yang Dimiliki / The Highest School Certificate Owned	Laki-laki / Male	Perempuan / Female	Laki-laki + Perempuan / Male + Female
(1)	(2)	(3)	(4)
Tidak Mempunyai Ijazah/ No Certificate	9,89	14,36	12,07
SD/MI / Primary School	33,76	37,91	35,78
SMP/MTs / Junior High School	23,38	19,75	21,61
SMA/MA / Senior High School	24,32	21,43	22,91
SMK/MAK / Vocational Senior High School	2,10	0,85	1,49
Diploma I/II / Diploma I and Diploma II	0,34	0,48	0,41
Akademi/DIII / Academy/Diploma III	0,44	0,68	0,56
Profesi / Profession	0,00	0,00	0,00
Diploma IV/S1/S2/S3 / Diploma IV/Bachelor/Master Degree/S3	5,77	4,54	5,17
<b>Jumlah/ Total</b>	<b>100,00</b>	<b>100,00</b>	<b>100,00</b>

Catatan/Note:

Sumber/Source: Susenas Maret 2021/ The March 2021 Susenas

**Tabel 4.1.16** Angka Partisipasi Sekolah (APS) Penduduk Berumur 5-18 Tahun menurut Kelompok Umur dan Jenis Kelamin di Kabupaten Banyuasin, 2021  
**School Enrollment Ratio (SER) of Population Aged 5-18 Years by Age Group and Sex In Banyuasin Regency, 2021**

Angka Partisipasi Sekolah (APS)/ School Enrollment Ratio (SER)	Laki-laki / Male	Perempuan / Female	Laki-laki + Perempuan / Male + Female
(1)	(2)	(3)	(4)
<b>APS Formal/ Formal SER</b>			
5 - 6	33,45	41,12	36,97
7 - 12	99,86	98,67	99,25
13 - 15	92,77	86,67	89,71
16 - 18	52,88	65,32	59,03
<b>APS Formal + Non Formal / Formal + Non Formal SER</b>			
5 - 6	33,45	41,12	36,97
7 - 12	99,86	98,67	99,25
13 - 15	92,77	86,67	89,71
16 - 18	52,88	65,32	59,03

Catatan/Note:

Sumber/Source: Susenas Maret 2021/ The March 2021 Susenas

## 4.2 KESEHATAN HEALTH

**Tabel** 4.2.1 **Jumlah Desa<sup>1</sup>/Kelurahan Yang Memiliki Sarana Kesehatan Menurut Kecamatan di Kabupaten Banyuasin, 2019–2021**  
**Table** 4.2.1 **Number of Villages<sup>1</sup> Having Health Facilities by Subdistrict in Banyuasin Regency, 2019–2021**

Kecamatan Subdistrict	Rumah Sakit Hospital		
	2019	2020	2021
(1)	(2)	(3)	(4)
Rantau Bayur	–	–	–
Betung	–	–	–
Suak Tapeh	–	–	–
Pulau Rimau	–	–	–
Tungkal Ilir	–	–	–
Selat Penuguan	–	–	–
Banyuasin III	1	1	1
Sembawa	–	–	–
Talang Kelapa	1	1	1
Tanjung Lago	–	–	–
Banyuasin I	1	1	1
Air Kumbang	–	–	–
Rambutan	1	1	2
Muara Padang	–	–	–
Muara Sugihan	–	–	–
Makarti Jaya	1	1	1
Air Salek	–	–	–
Banyuasin II	–	–	–
Karang Agung Ilir	–	–	–
Muara Telang	–	–	–
Sumber Marga Telang	–	–	–
<b>Banyuasin</b>	<b>5</b>	<b>5</b>	<b>6</b>



Lanjutan Tabel/*Continued Table 4.2.1*

Kecamatan <i>Subdistrict</i>	Rumah Sakit Bersalin <i>Maternity Hospital</i>		
	2019	2020	2021
(1)	(5)	(6)	(7)
Rantau Bayur	–	–	–
Betung	–	–	–
Suak Tapeh	–	–	–
Pulau Rimau	–	–	–
Tungkal Ilir	–	–	–
Selat Penuguan	–	–	–
Banyuasin III	–	–	–
Sembawa	–	–	–
Talang Kelapa	–	1	–
Tanjung Lago	–	–	–
Banyuasin I	–	–	–
Air Kumbang	–	–	–
Rambutan	–	–	–
Muara Padang	–	–	–
Muara Sugihan	–	–	–
Makarti Jaya	–	–	–
Air Salek	–	–	–
Banyuasin II	–	–	–
Karang Agung Ilir	–	–	–
Muara Telang	–	–	–
Sumber Marga Telang	–	–	–
<b>Banyuasin</b>	<b>–</b>	<b>1</b>	<b>–</b>

Lanjutan Tabel/*Continued Table* 4.2.1

Kecamatan <i>Subdistrict</i>	Poliklinik <i>Polyclinic</i>		
	2019	2020	2021
(1)	(8)	(9)	(10)
Rantau Bayur	–	–	–
Betung	2	1	2
Suak Tapeh	–	–	1
Pulau Rimau	–	–	–
Tungkal Ilir	–	–	–
Selat Penuguan	–	–	–
Banyuasin III	2	2	3
Sembawa	3	3	4
Talang Kelapa	5	7	7
Tanjung Lago	–	–	–
Banyuasin I	3	2	3
Air Kumbang	–	–	–
Rambutan	–	1	–
Muara Padang	1	1	1
Muara Sugihan	–	–	–
Makarti Jaya	2	2	2
Air Salek	–	–	–
Banyuasin II	–	–	–
Karang Agung Ilir	–	–	–
Muara Telang	–	–	–
Sumber Marga Telang	–	–	–
<b>Banyuasin</b>	<b>18</b>	<b>19</b>	<b>23</b>

Lanjutan Tabel/*Continued Table 4.2.1*

Kecamatan Subdistrict	Puskesmas Public Health Center		
	2019	2020	2021
(1)	(11)	(12)	(13)
Rantau Bayur	2	2	2
Betung	2	2	2
Suak Tapeh	1	1	2
Pulau Rimau	2	2	2
Tungkal Ilir	2	3	2
Selat Penuguan	2	2	1
Banyuasin III	2	2	2
Sembawa	2	2	2
Talang Kelapa	4	3	3
Tanjung Lago	1	1	1
Banyuasin I	1	1	2
Air Kumbang	1	1	1
Rambutan	3	3	3
Muara Padang	1	1	1
Muara Sugihan	2	3	2
Makarti Jaya	1	1	1
Air Salek	1	1	1
Banyuasin II	2	2	2
Karang Agung Ilir	–	–	1
Muara Telang	1	1	1
Sumber Marga Telang	1	1	1
<b>Banyuasin</b>	<b>34</b>	<b>35</b>	<b>35</b>

Lanjutan Tabel/*Continued Table* 4.2.1

Kecamatan Subdistrict	Puskesmas Pembantu Subsidiary of Public Health Center		
	2019	2020	2021
(1)	(14)	(15)	(16)
Rantau Bayur	2	2	2
Betung	4	4	4
Suak Tapeh	1	1	1
Pulau Rimau	1	1	–
Tungkal Ilir	7	7	8
Selat Penuguan	3	5	4
Banyuasin III	7	7	7
Sembawa	4	3	5
Talang Kelapa	3	3	5
Tanjung Lago	2	3	5
Banyuasin I	3	3	3
Air Kumbang	3	2	2
Rambutan	3	7	5
Muara Padang	1	1	1
Muara Sugihan	7	7	5
Makarti Jaya	–	1	–
Air Salek	8	7	7
Banyuasin II	1	1	1
Karang Agung Ilir	3	4	4
Muara Telang	3	3	4
Sumber Marga Telang	1	1	1
<b>Banyuasin</b>	<b>67</b>	<b>73</b>	<b>74</b>

Lanjutan Tabel/*Continued Table 4.2.1*

Kecamatan Subdistrict	Apotek Pharmacy		
	2019	2020	2021
(1)	(17)	(18)	(19)
Rantau Bayur	–	–	–
Betung	2	2	2
Suak Tapeh	–	–	1
Pulau Rimau	–	–	–
Tungkal Ilir	–	1	1
Selat Penuguan	–	–	–
Banyuasin III	3	3	4
Sembawa	1	2	2
Talang Kelapa	5	5	5
Tanjung Lago	1	1	–
Banyuasin I	1	1	1
Air Kumbang	–	–	–
Rambutan	1	2	2
Muara Padang	–	–	–
Muara Sugihan	–	–	–
Makarti Jaya	–	–	–
Air Salek	–	–	–
Banyuasin II	–	–	–
Karang Agung Ilir	–	–	–
Muara Telang	–	–	–
Sumber Marga Telang	–	–	–
<b>Banyuasin</b>	<b>14</b>	<b>17</b>	<b>18</b>

Catatan/Note: <sup>1</sup> Desa pada tabel ini termasuk Unit Permukiman Transmigrasi (UPT) yang masih dibina oleh kementerian terkait dan nagari di Kabupaten/Kota Sumatera Barat/Villages in this table include Transmigration Settlement Unit which is still fostered by the relevant ministries and the nagari in the Province of Sumatera Barat

Sumber/Source: BPS, Pendataan Potensi Desa (Podes)/BPS-Statistics Indonesia, Village Potential Data Collecting

**Tabel**  
**Table** 4.2.2**Jumlah Tenaga Kesehatan Menurut Kecamatan di  
Kabupaten Banyuasin, 2021**  
**Number of Medical Personnel by Subdistrict in Banyuasin  
Regency, 2021**

Kecamatan Subdistrict	Dokter Doctor	Dokter Gigi Dentist	Perawat Nurse	Bidan Midwife	Tenaga Kefarmasian Pharmaceutical
(1)	(2)	(3)	(4)	(5)	(6)
Rantau Bayur	4	2	30	53	1
Betung	4	1	26	52	3
Suak Tapeh	2	0	10	39	1
Pulau Rimau	4	2	13	53	1
Tungkal Ilir	4	1	11	41	1
Selat Penuguan	5	1	14	42	2
Banyuasin III	4	1	46	86	3
Sembawa	2	1	22	54	1
Talang Kelapa	7	3	29	94	7
Tanjung Lago	3	1	12	52	2
Banyuasin I	2	1	18	35	1
Air Kumbang	1	1	18	50	1
Rambutan	7	3	33	63	5
Muara Padang	3	0	11	37	3
Muara Sugihan	4	1	26	64	2
Makarti Jaya	3	0	12	38	0
Air Salek	3	1	13	26	1
Banyuasin II	3	1	13	69	4
Karang Agung Ilir	1	1	7	16	0
Muara Telang	1	0	10	50	2
Sumber Marga Telang	2	0	12	27	1
<b>Banyuasin</b>	<b>69</b>	<b>22</b>	<b>386</b>	<b>1 041</b>	<b>42</b>

Lanjutan Tabel/Continued Table 4.2.2

Kecamatan Subdistrict	Tenaga Kesehatan Masyarakat Public Health Worker	Tenaga Kesehatan Lingkungan Environmental Health Worker	Tenaga Gizi Nutritionist	Ahli Teknologi Laboratorium Medik Medical Laboratory Technician
(1)	(7)	(8)	(9)	(10)
Rantau Bayur	6	1	3	2
Betung	10	4	3	1
Suak Tapeh	1	2	2	0
Pulau Rimau	2	0	3	1
Tungkal Ilir	4	2	3	0
Selat Penuguan	2	2	2	2
Banyuasin III	7	4	3	4
Sembawa	6	2	2	1
Talang Kelapa	9	6	8	4
Tanjung Lago	3	1	2	1
Banyuasin I	5	2	3	2
Air Kumbang	3	1	1	2
Rambutan	14	5	5	6
Muara Padang	9	2	1	1
Muara Sugihan	4	2	0	1
Makarti Jaya	1	1	1	2
Air Salek	2	1	1	1
Banyuasin II	5	2	3	2
Karang Agung Ilir	2	1	1	1
Muara Telang	1	2	0	1
Sumber Marga Telang	3	2	1	1
<b>Banyuasin</b>	<b>99</b>	<b>45</b>	<b>48</b>	<b>36</b>

Catatan/Note: ...

Sumber/Sources: Dinas Kesehatan Kabupaten Banyuasin/ Health Office of Banyuasin Regency

**Tabel**  
**Table** 4.2.3

**Jumlah Rumah Sakit Umum, Rumah Sakit Khusus, Rumah Sakit/Rumah Bersalin, Puskesmas, Klinik/Balai Kesehatan, Posyandu, dan Polindes Menurut Kecamatan di Kabupaten Banyuasin, 2020 dan 2021**  
***Number of General Hospital, Special Hospital, Maternity Hospital and Public Health Center, Medical Clinic, Integrated Service Post, Village maternity Cottage by Subdistrict in Banyuasin Regency, 2020 and 2021***

Kecamatan Subdistrict	Rumah Sakit Umum General Hospital		Rumah Sakit Khusus Special Hospital	
	2020	2021	2020	2021
(1)	(2)	(3)	(4)	(5)
Rantau Bayur	0	0	0	0
Betung	0	0	0	0
Suak Tapeh	0	0	0	0
Pulau Rimau	0	0	0	0
Tungkal Ilir	0	0	0	0
Selat Penuguan	0	0	0	0
Banyuasin III	1	1	0	0
Sembawa	0	0	0	0
Talang Kelapa	1	1	0	0
Tanjung Lago	0	0	0	0
Banyuasin I	1	1	0	0
Air Kumbang	0	0	0	0
Rambutan	2	2	0	0
Muara Padang	0	0	0	0
Muara Sugihan	0	0	0	0
Makarti Jaya	1	1	0	0
Air Salek	0	0	0	0
Banyuasin II	0	0	0	0
Karang Agung Ilir	0	0	0	0
Muara Telang	0	0	0	0
Sumber Marga Telang	0	0	0	0
<b>Banyuasin</b>	<b>6</b>	<b>6</b>	<b>0</b>	<b>0</b>



Lanjutan Tabel/*Continued Table 4.2.3*

Kecamatan <i>Subdistrict</i>	Rumah Sakit Bersalin/ Rumah Bersalin <i>Maternity Hospital</i>		Puskesmas <i>Public Health Center</i>	
	2020	2021	2020	2021
(1)	(6)	(7)	(8)	(9)
Rantau Bayur	0	0	1	1
Betung	3	3	2	2
Suak Tapeh	1	1	1	1
Pulau Rimau	0	0	2	2
Tungkal Ilir	1	1	2	2
Selat Penuguan	0	0	2	2
Banyuasin III	4	6	2	2
Sembawa	6	6	1	1
Talang Kelapa	12	14	3	3
Tanjung Lago	0	0	1	1
Banyuasin I	1	1	1	1
Air Kumbang	0	0	1	1
Rambutan	2	2	2	2
Muara Padang	0	0	1	1
Muara Sugihan	1	1	2	4
Makarti Jaya	0	0	1	1
Air Salek	0	0	1	1
Banyuasin II	0	0	2	2
Karang Agung Ilir	0	0	1	1
Muara Telang	0	2	1	1
Sumber Marga Telang	0	0	1	1
<b>Banyuasin</b>	<b>31</b>	<b>37</b>	<b>31</b>	<b>33</b>

Lanjutan Tabel/*Continued Table 4.2.3*

Kecamatan Subdistrict	Klinik/Balai Kesehatan Medical Clinic		Posyandu Integrated Service Post		Polindes Village Maternity Cottage	
	2020	2021	2020	2021	2020	2021
(1)	(10)	(11)	(12)	(13)	(14)	(15)
Rantau Bayur	0	0	42	42	21	21
Betung	3	3	46	46	12	12
Suak Tapeh	1	1	14	15	11	11
Pulau Rimau	0	1	42	42	16	16
Tungkal Ilir	2	2	28	28	21	21
Selat Penuguan	0	0	35	35	13	13
Banyuasin III	4	6	44	48	26	26
Sembawa	6	7	25	25	11	11
Talang Kelapa	12	14	81	81	15	15
Tanjung Lago	0	0	26	26	12	12
Banyuasin I	2	2	36	36	13	13
Air Kumbang	0	0	22	22	16	16
Rambutan	2	2	30	30	20	20
Muara Padang	1	1	48	54	15	15
Muara Sugihan	1	1	60	59	22	22
Makarti Jaya	0	0	19	19	12	12
Air Salek	0	0	30	30	14	14
Banyuasin II	0	0	24	24	11	11
Karang Agung Ilir	0	0	13	13	7	7
Muara Telang	0	2	28	47	16	16
Sumber Marga Telang	0	0	27	27	25	25
<b>Banyuasin</b>	<b>34</b>	<b>42</b>	<b>720</b>	<b>749</b>	<b>329</b>	<b>329</b>

Catatan/Note: ...

Sumber/Source: Dinas Kesehatan Kabupaten Banyuasin/ Health Office of Banyuasin Regency

**Tabel** 4.2.4 **Persentase Penduduk yang Mempunyai Keluhan Kesehatan dalam Sebulan Terakhir menurut Jenis Kelamin di Kabupaten Banyuasin, 2015-2021**  
**Percentage of People Who Had Health Complaint During a Month Prior to The Survey by Sub District in Banyuasin Regency, 2015-2021**

Tahun/ Years	Laki-laki / Male	Perempuan / Female	Laki-laki + Perempuan / Male + Female
(1)	(2)	(3)	(4)
2015	24,28	26,78	25,51
2016	28,05	29,44	28,73
2017	22,04	23,37	22,69
2018	18,31	19,36	18,82
2019	26,03	25,95	25,99
2020	17,68	21,92	19,76
2021	14,70	16,12	15,39

Catatan/Note:

Sumber/Source: Susenas Maret 2021/ The March 2021 Susenas

**Tabel**  
**Table** 4.2.5

**Angka Kesakitan menurut Jenis Kelamin di Kabupaten  
Banyuasin, 2015-2021**  
*Morbidity Rate by Sex In Banyuasin Regency, 2015-2021*

Tahun/ Years	Laki-laki / Male	Perempuan / Female	Laki-laki + Perempuan / Male + Female
(1)	(2)	(3)	(4)
2015	10,74	12,46	11,59
2016	16,06	15,23	15,65
2017	16,06	15,23	15,65
2018	8,53	9,33	8,92
2019	12,96	11,31	12,15
2020	8,13	10,67	9,38
2021	6,29	7,60	6,93

Catatan/Note:

Sumber/Source: Susenas Maret 2021/ The March 2021 Susenas

**Tabel**  
**Table** 4.2.6

**Persentase Penduduk yang Mempunyai Keluhan Kesehatan dan Berobat Jalan dalam Sebulan Terakhir menurut Jenis Kelamin di Kabupaten Banyuasin, 2015-2021**  
*Percentage of Population Who Were Treated Outpatient during the Last Month by Sex In Banyuasin Regency, 2015-2021*

Tahun/ Years	Laki-laki / Male	Perempuan / Female	Laki-laki + Perempuan / Male + Female
(1)	(2)	(3)	(4)
2015	45,77	49,59	47,74
2016	57,59	61,81	59,71
2017	43,98	44,98	44,49
2018	33,90	32,85	33,37
2019	42,66	38,47	40,61
2020	34,85	37,55	36,32
2021	40,86	45,57	43,28

Catatan/Note:

Sumber/Source: Susenas Maret 2021/ The March 2021 Susenas

**Tabel** 4.2.7  
**Table**

**Persentase Penduduk yang Berobat Jalan dalam Sebulan Terakhir menurut Tempat Berobat Jalan di Kabupaten Banyuwangi, 2017-2021**  
**Percentage of Population Who Were Treated as Outpatient during the Last Month by Place of Outpatient In Banyuwangi Regency, 2017-2021**

Tempat Berobat Jalan / Place of Outpatient	Tahun/ Years				
	2017	2018	2019	2020	2021
(1)	(2)	(3)	(4)	(5)	(6)
Rumah Sakit Pemerintah/ Public Hospital	6,82	7,03	9,32	5,73	3,04
Rumah Sakit Swasta/ Private Hospital	7,46	7,15	5,64	6,87	6,74
Praktek Dokter/Bidan/ Practitioner Doctor/Midwives	59,76	54,04	37,26	58,00	37,27
Klinik/Praktek Dokter Bersama/ Clinics/Practitioner Doctor Centre	10,69	5,04	11,43	8,42	35,89
Puskesmas/Pustu/ Health Center/ Subsidiary HC	20,51	22,82	35,47	19,30	10,11
UKBM*/ UKBM*	2,57	5,04	1,97	4,70	7,51
Praktek Pengobatan Tradisional/ Traditional Healer	1,31	4,28	2,33	1,30	2,37
Lainnya/ Others	0,00	0,54	1,33	0,00	0,00

Catatan/Note:

Sumber/Source: Susenas Maret 2021/ The March 2021 Susenas

**Tabel**  
**Table** 4.2.8

**Persentase Penduduk yang Mempunyai Keluhan Kesehatan tetapi Tidak Berobat Jalan dalam Sebulan Terakhir menurut Alasan Utama Tidak Berobat Jalan di Kabupaten Banyuwasin, 2017-2021**  
**Percentage of Population Who Had Health Complaint but Not Inpatient During the Last Month by Main Reason Not Inpatient In Banyuwasin Regency, 2017-2021**

Tempat Berobat Jalan / Place of Outpatient	Tahun/ Years				
	2017	2018	2019	2020	2021
(1)	(2)	(3)	(4)	(5)	(6)
Tidak Punya Biaya Berobat/ No budget for Inpatient	0,00	0,00	2,48	1,30	0,61
Tidak Ada Biaya Transport/ No budget for Transportati	0,00	1,34	0,00	0,30	0,49
Tidak Ada Sarana Transportasi/ No Transportati	0,62	0,24	0,00	0,00	0,26
Waktu Tunggu Pelayanan Lama/ Time to Wait is Long	0,74	0,71	0,00	0,86	1,43
Mengobati Sendiri/ Self Treated	76,01	67,50	65,05	48,32	72,84
Tidak Ada yang Mendampingi/ No Company	0,83	0,28	0,22	0,00	0,36
Merasa Tidak Perlu/ No Need	20,02	29,21	30,39	44,86	16,34
Lainnya/ Others	1,77	0,72	1,86	4,35	7,67

Catatan/Note:

Sumber/Source: Susenas Maret 2021/ The March 2021 Susenas

**Tabel**  
**Table** 4.2.9**Jumlah Akseptor Baru Menurut Jenis Kontrasepsi di  
Kabupaten Banyuasin, 2021**  
*Number of New Acceptors by Type of Contraception in  
Banyuasin Regency Regency, 2021*

Kecamatan Subdistrict	IUD/ IUD	MOW/ MOW	MOP/ MOP	Kondom/ Condom
(1)	(2)	(3)	(4)	(5)
Rantau Bayur	0	0	0	61
Betung	8	6	0	62
Suak Tapeh	2	2	10	0
Pulau Rimau	2	4	2	79
Tungkal Ilir	1	0	0	25
Selat Penuguan	4	0	0	36
Banyuasin III	39	101	0	87
Sembawa	11	0	0	37
Talang Kelapa	41	6	4	176
Tanjung Lago	7	0	0	14
Banyuasin I	2	1	0	104
Air Kumbang	3	1	0	0
Rambutan	2	1	0	13
Muara Padang	3	0	0	1
Muara Sugihan	0	0	0	10
Makarti Jaya	2	0	0	0
Air Salek	11	0	3	88
Banyuasin II	35	0	0	68
Karang Agung Ilir	19	0	0	21
Muara Telang	16	0	0	2
Sumber Marga Telang	0	0	0	0
<b>Banyuasin</b>	<b>208</b>	<b>122</b>	<b>19</b>	<b>884</b>



Lanjutan Tabel/Continued Table 4.2.9

Kecamatan Subdistrict	Implan/ Implant	Suntik/ Injection	Pil/ Pill	Jumlah/ Total
(1)	(6)	(7)	(8)	(9)
Rantau Bayur	15	225	224	525
Betung	181	503	228	988
Suak Tapeh	61	87	20	182
Pulau Rimau	131	263	240	721
Tungkal Ilir	197	236	124	583
Selat Penuguan	76	276	198	590
Banyuasin III	271	595	303	1396
Sembawa	118	142	87	395
Talang Kelapa	587	1861	1261	3936
Tanjung Lago	39	634	142	836
Banyuasin I	153	746	300	1306
Air Kumbang	57	40	33	134
Rambutan	43	310	83	452
Muara Padang	65	107	17	193
Muara Sugihan	88	180	64	342
Makarti Jaya	28	91	57	178
Air Salek	110	451	360	1023
Banyuasin II	123	407	272	905
Karang Agung Ilir	51	230	160	481
Muara Telang	137	164	3	322
Sumber Marga Telang	31	218	51	300
<b>Banyuasin</b>	<b>2 562</b>	<b>7 766</b>	<b>4 227</b>	<b>15 788</b>

Catatan/Note:

...

Sumber/Source:

Dinas Pengendalian Penduduk, Keluarga Berencana, Pemberdayaan Perempuan dan Perlindungan Anak Kabupaten Banyuasin / Office of Population Control, Family Planning, Women's Empowerment and Child Protection, Banyuasin Regency

**Tabel**  
**Table** 4.2.10

**Jumlah Akseptor Aktif Menurut Jenis Kontrasepsi di  
Kabupaten Banyuasin, 2021**  
*Number of Active Acceptors by Type of Contraception in  
Banyuasin Regency Regency, 2021*

Kecamatan Subdistrict	IUD/ IUD	MOW/ MOW	MOP/ MOP	Kondom/ Condom
(1)	(2)	(3)	(4)	(5)
Rantau Bayur	58	84	57	133
Betung	350	205	106	372
Suak Tapeh	47	98	61	23
Pulau Rimau	13	15	8	70
Tungkal Ilir	22	49	14	73
Selat Penuguan	79	90	0	368
Banyuasin III	222	514	66	256
Sembawa	253	127	31	84
Talang Kelapa	281	259	16	140
Tanjung Lago	308	38	2	77
Banyuasin I	205	306	24	715
Air Kumbang	112	91	7	242
Rambutan	169	151	30	174
Muara Padang	170	633	96	249
Muara Sugihan	67	46	3	75
Makarti Jaya	67	159	9	105
Air Salek	92	61	67	74
Banyuasin II	39	97	2	42
Karang Agung Ilir	10	8	1	8
Muara Telang	206	211	17	534
Sumber Marga Telang	39	87	60	61
<b>Banyuasin</b>	<b>2 809</b>	<b>3 329</b>	<b>677</b>	<b>3 875</b>

Lanjutan Tabel/*Continued Table* 4.2.10

Kecamatan <i>Subdistrict</i>	Implan/ <i>Implant</i>	Suntik/ <i>Injection</i>	Pil/ <i>Pill</i>	Jumlah/ <i>Total</i>
(1)	(6)	(7)	(8)	(9)
Rantau Bayur	1 261	3 441	2 353	7 387
Betung	2 123	2 263	599	6 018
Suak Tapeh	1 483	945	280	2 937
Pulau Rimau	750	1 630	655	3 141
Tungkal Ilir	2 983	1 632	1 491	6 264
Selat Penuguan	1 614	1 760	593	4 504
Banyuasin III	2 486	3 995	3 003	10 542
Sembawa	2 163	1 626	1 032	5 316
Talang Kelapa	779	7 430	1 550	10 455
Tanjung Lago	2 380	3 969	3 096	9 870
Banyuasin I	3 479	4 944	1 721	11 394
Air Kumbang	2 308	2 724	2 205	7 689
Rambutan	1 027	3 331	2 115	6 997
Muara Padang	2 387	2 286	1 012	6 833
Muara Sugihan	2 120	2 393	1 481	6 185
Makarti Jaya	1 480	1 350	956	4 126
Air Salek	1 923	2 764	1 683	6 664
Banyuasin II	267	2 562	1 041	4 050
Karang Agung Ilir	306	914	405	1 652
Muara Telang	2 059	1 054	431	4 512
Sumber Marga Telang	1 264	1 830	943	4 284
<b>Banyuasin</b>	<b>36 642</b>	<b>54 843</b>	<b>28 645</b>	<b>130 820</b>

Catatan/*Note*:

...

Sumber/*Source*:

Dinas Pengendalian Penduduk, Keluarga Berencana, Pemberdayaan Perempuan dan Perlindungan Anak Kabupaten Banyuasin / *Office of Population Control, Family Planning, Women's Empowerment and Child Protection, Banyuasin Regency*

### 4.3 AGAMA DAN SOSIAL LAINNYA RELIGION AND OTHER SOCIAL AFFAIRS

**Tabel 4.3.1** Jumlah Penduduk Menurut Kecamatan dan Agama yang Dianut di Kabupaten Banyuasin, 2021  
*Population by Subdistrict and Religion in Banyuasin Regency, 2021*

Kecamatan Subdistrict	Islam	Protestan Protestant	Katolik Catholic	Hindu	Budha Buddha	Lainnya Others
(1)	(2)	(3)	(4)	(5)	(6)	(7)
Rantau Bayur	40 399	13	24	0	0	1
Betung	54 540	684	52	4	20	0
Suak Tapeh	19 004	74	19	0	0	1
Pulau Rimau	20 846	220	90	159	1	0
Tungkal Ilir	26 979	430	73	870	5	0
Selat Penuguan	21 926	75	5	265	0	0
Banyuasin III	66 757	449	55	4	16	0
Sembawa	32 219	321	31	0	36	0
Talang Kelapa	139 290	3 482	762	33	1 757	3
Tanjung Lago	40 172	207	91	342	12	2
Banyuasin I	53 016	152	21	1	7	2
Air Kumbang	25 855	166	133	162	0	0
Rambutan	42 064	107	15	0	22	0
Muara Padang	30 031	669	149	0	0	0
Muara Sugihan	37 373	383	126	2	0	0
Makarti Jaya	24 026	157	65	932	43	0
Air Salek	34 020	277	47	307	0	0
Banyuasin II	28 089	0	2	0	0	0
Karang Agung Ilir	11 338	4	10	1	0	0
Muara Telang	36 114	218	52	415	4	1
Sumber Marga Telang	23 406	7	7	136	0	0
<b>Banyuasin</b>	<b>807 464</b>	<b>8 095</b>	<b>1 829</b>	<b>3 633</b>	<b>1 923</b>	<b>10</b>

Catatan/Note: ...

Sumber/Source: Dinas Kependudukan dan Pencatatan Sipil Kabupaten Banyuasin/Population and Civil Registration Agency of Banyuasin Regency

**Tabel**  
**Table 4.3.2****Jumlah Tempat Peribadatan Menurut Kecamatan di  
Kabupaten Banyuasin, 2021**  
**Number of Places of Worship by Subdistrict in Banyuasin  
Regency, 2021**

Kecamatan Subdistrict	Masjid Mosque	Mushola Pray Room	Gereja Protestan Protestant Church	Gereja Katholik Catholic Church	Pura Temple	Vihara	Kelenteng
(1)	(2)	(3)	(4)	(5)	(6)	(7)	(8)
Rantau Bayur	57	26	0	0	0	0	0
Betung	72	38	2	1	0	0	0
Suak Tapeh	29	8	0	0	0	0	0
Pulau Rimau	100	0	0	0	0	0	0
Tungkal Ilir	65	69	0	0	3	0	0
Selat Penuguan	41	0	0	0	0	0	0
Banyuasin III	64	14	0	0	0	0	0
Sembawa	30	43	3	0	0	0	0
Talang Kelapa	122	112	4	1	1	2	1
Tanjung Lago	58	46	3	0	0	0	0
Banyuasin I	45	30	2	1	0	0	0
Air Kumbang	38	73	5	0	1	0	0
Rambutan	40	30	0	0	0	0	0
Muara Padang	54	125	6	4	0	0	0
Muara Sugihan	88	134	0	8	0	0	0
Makarti Jaya	38	48	3	2	2	1	0
Air Salek	66	93	2	2	6	0	0
Banyuasin II	52	26	0	0	0	0	0
Karang Agung Ilir	0	0	0	0	0	0	0
Muara Telang	100	89	6	1	2	0	0
Sumber Marga Telang	31	32	0	0	1	0	0
<b>Banyuasin</b>	<b>1 190</b>	<b>1 036</b>	<b>36</b>	<b>20</b>	<b>16</b>	<b>3</b>	<b>1</b>

Catatan/Note: ...

Sumber/Source: : Kantor Kementerian Agama Kabupaten Banyuasin/ Representative Office of Religion Affair Departement of Banyuasin Regency

**Tabel**  
**Table** 4.3.3

**Jumlah Desa<sup>1</sup>/Kelurahan yang Mengalami Bencana Alam<sup>2</sup>  
Menurut Kecamatan di Kabupaten Banyuasin, 2019–  
2021**  
*Number of Villages<sup>1</sup> that Had Natural Disaster<sup>2</sup> by  
Subdistrict in Banyuasin Regency, 2019–2021*

Kecamatan Subdistrict	Banjir/Flood		
	2019	2020	2021
(1)	(2)	(3)	(4)
Rantau Bayur	–	8	1
Betung	–	–	1
Suak Tapeh	1	–	–
Pulau Rimau	6	5	–
Tungkal Ilir	1	–	2
Selat Penuguan	2	1	1
Banyuasin III	1	3	3
Sembawa	1	2	2
Talang Kelapa	–	–	–
Tanjung Lago	–	–	2
Banyuasin I	–	–	2
Air Kumbang	–	2	–
Rambutan	–	–	–
Muara Padang	–	–	8
Muara Sugihan	–	–	–
Makarti Jaya	–	2	2
Air Salek	–	–	–
Banyuasin II	–	–	–
Karang Agung Ilir	–	–	–
Muara Telang	–	–	–
Sumber Marga Telang	–	–	–
<b>Banyuasin</b>	<b>12</b>	<b>23</b>	<b>24</b>

Lanjutan Tabel/*Continued Table 4.3.3*

Kecamatan Subdistrict	Gempa Bumi/ <i>Earthquake</i>		
	2019	2020	2021
(1)	(5)	(6)	(7)
Rantau Bayur	–	–	–
Betung	–	–	–
Suak Tapeh	–	–	–
Pulau Rimau	–	–	–
Tungkal Ilir	–	–	–
Selat Penuguan	–	–	–
Banyuasin III	–	–	–
Sembawa	–	–	–
Talang Kelapa	–	–	–
Tanjung Lago	–	–	–
Banyuasin I	–	–	–
Air Kumbang	–	–	–
Rambutan	–	–	–
Muara Padang	–	–	–
Muara Sugihan	–	–	–
Makarti Jaya	–	–	–
Air Salek	–	–	–
Banyuasin II	–	–	–
Karang Agung Ilir	–	–	–
Muara Telang	–	–	–
Sumber Marga Telang	–	–	–
<b>Banyuasin</b>	–	–	–

Lanjutan Tabel/*Continued Table* 4.3.3

Kecamatan <i>Subdistrict</i>	Tanah Longsor/ <i>Landslide</i>		
	2019	2020	2021
(1)	(8)	(9)	(10)
Rantau Bayur	–	2	–
Betung	–	–	–
Suak Tapeh	–	–	–
Pulau Rimau	–	–	–
Tungkal Ilir	–	–	–
Selat Penuguan	–	–	–
Banyuasin III	–	–	–
Sembawa	–	–	–
Talang Kelapa	–	–	–
Tanjung Lago	–	–	–
Banyuasin I	–	–	–
Air Kumbang	–	–	–
Rambutan	–	–	–
Muara Padang	–	–	–
Muara Sugihan	–	–	–
Makarti Jaya	–	–	–
Air Salek	–	–	–
Banyuasin II	–	–	–
Karang Agung Ilir	–	–	–
Muara Telang	–	–	–
Sumber Marga Telang	–	–	–
<b>Banyuasin</b>	<b>–</b>	<b>2</b>	<b>–</b>

Catatan/*Note*: <sup>1</sup> Desa pada tabel ini termasuk Unit Permukiman Transmigrasi (UPT) yang masih dibina oleh kementerian terkait dan nagari di Kabupaten/Kota Sumatera Barat/*Villages in this table are included in Transmigration Settlement Unit which is still fostered by the relevant ministries and the nagari in the Province of Sumatera Barat*

<sup>2</sup> Terjadi dalam tiga tahun terakhir sampai dengan saat pencacahan/*Occured during the last three years by the time of enumeration*

Sumber/*Source*: BPS, Pendataan Potensi Desa (Podes)/*BPS-Statistics Indonesia, Village Potential Data Collecting*



#### 4.4 KEMISKINAN POVERTY

**Tabel** 4.4.1 **Garis Kemiskinan dan Penduduk Miskin di Kabupaten Banyuasin, 2012-2021**  
**Table** 4.4.1 **Poverty Line and Number of Poor People in Banyuasin Regency, 2012-2021**

Tahun/ Year	Garis Kemiskinan / Poverty Line (rupiah)	Penduduk Miskin/ Number of Poor People	
		Jumlah (000)/ Total (000)	Persentase/ Percentage
(1)	(2)	(3)	(4)
2012	267 600	87,25	11,27
2013	281 336	96,78	12,28
2014	287 842	95,03	11,88
2015	311 716	100,64	12,45
2016	337 391	95,99	11,72
2017	353 914	95,28	11,47
2018	381 437	95,29	11,32
2019	397 496	96,55	11,33
2020	429 816	96,27	11,17
2021	445 089	94,08	10,75

Catatan/Note: ...

Sumber/Source: .BPS, Survei Sosial Ekonomi Nasional Maret/BPS-Statistics Indonesia, March National Socioeconomic Survey

**Tabel**  
**Table** 4.4.2

**Indeks Kedalaman Kemiskinan dan Indeks Keparahan Kemiskinan di Kabupaten Banyuasin, 2012–2021**  
**Poverty Gap Index and Poverty Severity Index in Banyuasin Regency, 2012–2021**

Tahun Year	Indeks Kedalaman Kemiskinan Poverty Gap Index	Indeks Keparahan Kemiskinan Poverty Severity Index
(1)	(2)	(3)
2012	1,34	0,26
2013	2,16	0,55
2014	1,98	0,45
2015	2,52	0,75
2016	1,50	0,29
2017	1,85	0,49
2018	2,21	0,62
2019	1,57	0,33
2020	1,14	0,18
2021	2,00	0,45

Catatan/Note: ...

Sumber/Source: .BPS, Survei Sosial Ekonomi Nasional Maret/BPS-Statistics Indonesia, March National Socioeconomic Survey

**Tabel**  
**Table** 4.4.3

**Persentase Rumah Tangga Menurut Status Kepemilikan  
Bangunan Tempat Tinggal yang Ditempati di Kabupaten  
Banyuasin, 2017-2021**  
*Percentage of Household by Home Ownership in Banyuasin  
Regency, 2017-2021*

<b>Status Kepemilikan Bangunan Tempat Tinggal Yang Ditempati / Ownership Status of The Dwelling</b>	<b>2017</b>	<b>2018</b>	<b>2019</b>	<b>2020</b>	<b>2021</b>
(1)	(2)	(3)	(4)	(5)	(6)
<b>Milik Sendiri/ Own</b>	89,96	88,44	92,71	89,43	90,61
<b>Kontrak/ Contract</b>	2,35	3,22	3,33	2,35	3,48
<b>Bebas Sewa / Free Lease</b>	6,88	6,56	2,62	6,36	5,03
<b>Lainnya/ Other</b>	0,81	1,77	1,34	1,86	0,88
<b>Banyuasin</b>	<b>100,00</b>	<b>100,00</b>	<b>100,00</b>	<b>100,00</b>	<b>100,00</b>

Catatan/Note: ...

Sumber/Source: .BPS, Survei Sosial Ekonomi Nasional Maret/BPS-Statistics Indonesia, March National Socioeconomic Survey

**Tabel**  
**Table** 4.4.4

**Persentase Rumah Tangga Menurut Jenis Atap Terluas  
Bangunan Tempat Tinggal yang Ditempati di Kabupaten  
Banyuasin, 2017-2021**  
*Percentage of Household by Type of Widest Roof of Building  
in Banyuasin Regency, 2017-2021*

<b>Jenis Atap Terluas/ The Widest Part of Roof</b>	<b>2017</b>	<b>2018</b>	<b>2019</b>	<b>2020</b>	<b>2021</b>
(1)	(2)	(3)	(4)	(5)	(6)
<b>Beton/ Concrete</b>	1,16	1,94	1,29	1,38	1,44
<b>Genteng/ Roof</b>	48,25	47,65	47,21	48,95	40,78
<b>Asbes/ Asbestos</b>	12,28	18,01	15,31	16,51	14,36
<b>Seng/ Zinc</b>	30,64	27,3	30,93	30,17	39,34
<b>Bambu/ Kayu/Sirap/ Bamboo/Wood</b>	0,94	1,09	0,70	1,10	0,76
<b>Jerami/ Ijuk/Daun/ Rumbia/ Hay/ Leaves/ Rumbia</b>	4,86	3,56	3,02	1,88	1,71
<b>Lainnya/ Others</b>	1,88	0,46	1,54	0,00	1,60
<b>Banyuasin</b>	<b>100,00</b>	<b>100,00</b>	<b>100,00</b>	<b>100,00</b>	<b>100,00</b>

Catatan/Note: ...

Sumber/Source: .BPS, Survei Sosial Ekonomi Nasional Maret/BPS-Statistics Indonesia, March National Socioeconomic Survey

**Tabel 4.4.5** Persentase Rumah Tangga Menurut Jenis Dinding Terluas Bangunan Tempat Tinggal yang Ditempati di Kabupaten Banyuasin, 2017-2021  
**Percentage of Household by Type of Widest Part of Wall in Banyuasin Regency, 2017-2021**

Jenis Dinding Terluas/ The Widest Part of Wal	2017	2018	2019	2020	2021
(1)	(2)	(3)	(4)	(5)	(6)
Tembok/ Concrete	50,52	60,97	59,13	63,74	62,97
Plesteran Anyaman Bambu/ Kawat/ Plastering of Woven	0,59	0,35	0,23	0,51	0,00
Kayu/Batang Kayu/ Log/Wood	46,96	36,75	38,41	32,73	34,18
Bambu/Anyaman Bambu/ Bamboo / Wire	0,77	0	0,31	0,00	0,54
Lainnya/ Others	1,16	1,94	1,92	3,02	2,32
<b>Banyuasin</b>	<b>100,00</b>	<b>100,00</b>	<b>100,00</b>	<b>100,00</b>	<b>100,00</b>

Catatan/Note: ...

Sumber/Source: .BPS, Survei Sosial Ekonomi Nasional Maret/BPS-Statistics Indonesia, March National Socioeconomic Survey

**Tabel**  
**Table** 4.4.6

**Persentase Rumah Tangga Menurut Jenis Lantai Terluas  
Bangunan Tempat Tinggal yang Ditempati di Kabupaten  
Banyuasin, 2017-2021**  
*Percentage of Household by Type of Widest Floor of Building  
in Banyuasin Regency, 2017-2021*

Jenis Lantai Terluas/ <i>The Widest Part of The Dwelling Floor</i>	2017	2018	2019	2020	2021
(1)	(2)	(3)	(4)	(5)	(6)
<b>Marmor/granit/ Marble/Granite</b>	0,35	1,74	3,65	3,39	2,87
<b>Keramik/ Ceramic</b>	29,57	30,33	30,62	33,46	33,69
<b>Parquet/ Vinil/Permadani/ Ubin/ Tegel/ Teraso/ Parquet/Vinyle/Rug, Tile/Terrazzo</b>	3,13	2,91	2,38	1,54	3,91
<b>Kayu/Papan Kualitas Tinggi/ Plank/Board</b>	29,50	16,69	24,78	20,06	19,36
<b>Semen/Bata Merah/ Cement/ Red Brick</b>	27,24	35,31	29,15	34,15	29,73
<b>Bambu/Kayu/Papan Kualitas Rendah/ Bamboo</b>	0,20	0,00	0,49	0,26	0,13
<b>Tanah/ Ground</b>	10,02	13,02	8,43	7,13	10,31
<b>Lainnya/ Others</b>	0,00	0,00	0,50	0,00	0,00
<b>Banyuasin</b>	<b>100,00</b>	<b>100,00</b>	<b>100,00</b>	<b>100,00</b>	<b>100,00</b>

Catatan/Note: ...

Sumber/Source: .BPS, Survei Sosial Ekonomi Nasional Maret/BPS-Statistics Indonesia, March National Socioeconomic Survey

**Tabel**  
**Table** 4.4.7

**Persentase Rumah Tangga Menurut Sumber Air Utama yang Digunakan Rumah Tangga untuk Minum di Kabupaten Banyuasin, 2017-2021**  
*Percentage of Households by The Main Source of Drinking Water for Members of Household in Banyuasin Regency, 2017-2021*

<b>Sumber Air Utama yang Digunakan Rumah Tangga untuk Minum/ The Main Source of Drinking Water Consumed of Household</b>	<b>2017</b>	<b>2018</b>	<b>2019</b>	<b>2020</b>	<b>2021</b>
(1)	(2)	(3)	(4)	(5)	(6)
<b>Air Kemasan Bermerek/ Air Isi Ulang/ Branded Bottled/ Refill</b>	33,20	28,35	35,76	37,48	35,85
<b>Ledeng Meteran/Eceran/ Water Metered Piped, Retail Piped Tap</b>	8,30	6,41	6,78	4,36	4,97
<b>Sumur bor/Pompa/ Borehole</b>	0,87	1,84	0,69	2,97	0,66
<b>Sumur Terlindung/ Protected Well</b>	19,60	12,99	9,28	12,57	9,08
<b>Sumur Tak Terlindung/ Unprotected Well</b>	8,91	8,35	4,84	14,55	4,45
<b>Mata Air Terlindung/ Tak Terlindung/ Protected, Unprotected Spring</b>	1,11	0,19	1,21	0,94	0,35
<b>Air Permukaan/ Surface Water</b>	1,85	2,26	3,78	3,61	2,81
<b>Air Hujan/ Rain Water</b>	26,15	39,53	37,66	23,52	41,82
<b>Lainnya/ Other</b>	0,00	0,08	0,00	0,00	0,00
<b>Banyuasin</b>	<b>100,00</b>	<b>100,00</b>	<b>100,00</b>	<b>100,00</b>	<b>100,00</b>

Catatan/Note: ...

Sumber/Source: .BPS, Survei Sosial Ekonomi Nasional Maret/BPS-Statistics Indonesia, March National Socioeconomic Survey

**Tabel**  
**Table 4.4.8****Jumlah Panti Asuhan dan Anak yang Diasuh di Kabupaten Banyuasin, 2021**  
**Number of Orphanages and Orphans in Banyuasin Regency, 2021**

Kecamatan Subdistrict	Jumlah Panti Asuhan/ Number of Orphanages	Jumlah Anak Asuh/ Total Orphans		
		Laki-laki/ Males	Perempuan/ Females	Jumlah/ Total
(1)	(2)	(3)	(4)	(5)
Rantau Bayur	0	0	0	0
Betung	0	0	0	0
Suak Tapeh	0	0	0	0
Pulau Rimau	0	0	0	0
Tungkal Ilir	0	0	0	0
Selat Penuguan	0	0	0	0
Banyuasin III	1	13	20	34
Sembawa	0	0	0	0
Talang Kelapa	2	34	33	69
Tanjung Lago	0	0	0	0
Banyuasin I	0	0	0	0
Air Kumbang	0	0	0	0
Rambutan	1	10	16	27
Muara Padang	1	40	50	91
Muara Sugihan	0	0	0	0
Makarti Jaya	0	0	0	0
Air Salek	0	0	0	0
Banyuasin II	0	0	0	0
Karang Agung Ilir	0	0	0	0
Muara Telang	0	0	0	0
Sumber Marga Telang	0	0	0	0
<b>Banyuasin</b>	<b>5</b>	<b>97</b>	<b>119</b>	<b>221</b>

Catatan/Note: ...

Sumber/Source: : Dinas Sosial Kabupaten Banyuasin/ Sosial Office of Banyuasin Regency





## PRODUKSI PERKEBUNAN BANYUASIN 2021 (TON)



KELAPA  
46 600



KARET

103 594



724

KOPI



37

KAKAO





## PENJELASAN TEKNIS

## TECHNICAL NOTES

1. Tanaman sayuran dan buah-buahan semusim

Tanaman sayuran semusim adalah tanaman sumber vitamin, garam mineral dan lain-lain yang dikonsumsi dari bagian tanaman yang berupa daun, bunga, buah, dan umbinya, yang berumur kurang dari satu tahun.

Tanaman buah-buahan semusim adalah tanaman sumber vitamin, garam mineral, dan lain-lain yang dikonsumsi dari bagian tanaman yang berupa buah, berumur kurang dari satu tahun, tidak berbentuk pohon/rumpun tetapi menjalar dan berbatang lunak.

2. Tanaman buah-buahan dan sayuran tahunan

Tanaman buah-buahan tahunan adalah tanaman sumber vitamin, garam mineral, dan lain-lain yang dikonsumsi dari bagian tanaman yang berupa buah dan merupakan tanaman tahunan.

Tanaman sayuran tahunan adalah tanaman sumber vitamin, garam mineral, dan lain-lain yang dikonsumsi dari bagian tanaman yang berupa daun dan atau buah yang berumur lebih dari satu tahun.

1. *Seasonal vegetable and fruit plants*

*Seasonal vegetable plants are plants which are the sources of vitamin, mineral salt, etc, consumed from the part of the plant in the form of leaf, flower, fruit, and root with the age of less than one year.*

*Seasonal fruit plants are plants which are the sources of vitamin, mineral salt, etc, consumed from the part of the plant in the form of fruits. These plants are creeps with the age of less than one year.*

2. *Annual fruit and vegetable plants*

*Annual fruit plants are plants which are the sources of vitamin, contained mineral salt, etc, consumed from the part of plant in the form of fruit and more than one year of age.*

*Annual vegetable plants are plants which are the sources of vitamin, contained mineral salt, etc, consumed from the part of the plant in the form of vegetable and more than one year of age.*

3. Tanaman biofarmaka adalah tanaman yang bermanfaat untuk obat-obatan, kosmetik, dan kesehatan yang dikonsumsi atau digunakan dari bagian-bagian tanaman seperti daun, batang, buah, umbi (rimpang) ataupun akar.
  4. Tanaman hias adalah tanaman yang mempunyai nilai keindahan baik bentuk, warna daun, tajuk maupun bunganya, sering digunakan untuk penghias pekarangan dan lain sebagainya.
  5. Luas panen tanaman hortikultura adalah luas tanaman sayuran, buah-buahan, biofarmaka, dan tanaman hias yang diambil hasilnya/dipanen pada periode pelaporan.
  6. Luas panen untuk tanaman sayuran adalah luas tanaman yang dipanen sekaligus/habis/dibongkar dan luas tanaman yang dipanen berkali-kali (lebih dari satu kali)/belum habis.
3. *Medicinal plants are plants which are useful for medicine. It is consumed from part of the plant such as leaf, flower, fruit, tuber, and root.*
  4. *Ornamental plants are plants which have a beauty value, either in shape, colour of leaf or crown of flower, and they are often used as a yard decorator.*
  5. *Harvested area of horticulture is area which vegetable, fruit, medicinal and ornamental plant of crop harvested during the period of report.*
  6. *Harvested area of vegetables is area of entirely plant harvested/ demolished and plant harvested several times/undemolished.*

Tanaman yang dipanen sekaligus/habis/dibongkar adalah tanaman yang sehabis panen langsung dibongkar/dicabut, terdiri dari bawang merah, bawang putih, bawang daun, kentang, kol/kubis, kembang kol, petsai/sawi, wortel, lobak, dan kacang merah.

*Entirely plants harvested/ demolished are plants usually harvested once and demolished to be substituted by other plants, consisting of: shallots, garlic, leeks, potato, cabbage, cauli flower, mustard green, carrots, chinese radish, and red kidney beans.*

Tanaman yang dipanen berkali-

*Plants harvested several times/*

kali (lebih dari satu kali)/belum habis adalah tanaman yang pemanenannya lebih dari satu kali dan biasanya dibongkar apabila panen terakhir sudah tidak memadai lagi, terdiri dari: kacang panjang, cabe besar, cabe rawit, jamur, tomat, terung, buncis, ketimun, labu siam, kangkung, bayam, melon, semangka, dan blewah.

*undemolished are plants usually harvested more than once and demolished in the case that the last harvest was economically not profitable. They consist of : yard long beans, chili, small chili, mushroom, tomatoes, egg plant, frech beans, cucumber, pumpkin/chajota, swamp cabbage, spinach, melon, watermelon, and blewah .*

- |   |  |
|---|--|
| <p>7. Produksi hortikultura adalah hasil menurut bentuk produk dari setiap tanaman sayuran, buah-buahan, biofarmaka dan tanaman hias yang diambil berdasarkan luas yang dipanen/tanaman yang menghasilkan pada bulan/triwulan laporan.</p>  | <p>7. <i>Horticulture production is the standard production quantity form of vegetable, fruit, medicinal and ornamental plant based on harvested area/the number of production plants reported monthly/quarterly.</i></p>                        |
| <p>8. Data perkebunan besar dikumpulkan oleh BPS setiap bulan secara lengkap (sensus bulanan) dengan sistem surat pos. Khusus untuk tanaman kelapa, cengkeh, dan kapok, datanya diperoleh dari Direktorat Jenderal Perkebunan. Data perkebunan rakyat juga diperoleh dari Direktorat Jenderal Perkebunan.</p> | <p>8. <i>Data on estates are collected by the BPS every month on complete basis through a mailing system. Data on coconut, clove, and kapok, as well as on smallholder plantation, are acquired from the Directorate General of Estates.</i></p> |
| <p>9. Penghitungan luas tanaman perkebunan besar adalah pada keadaan akhir tahun dan tidak termasuk yang luasnya kurang dari 5 hektar.</p>  | <p>9. <i>Planted areas of estates refer to condition at the end of the year, and exclude areas less than 5 hectares.</i></p>   |
| <p>10. Bentuk produksi perkebunan adalah; karet kering (karet), daun</p>  | <p>10. <i>Production of estates crops are follows: dry rubber (rubber); dry</i></p>  |

kering (teh dan tembakau), biji kering (kopi dan coklat), kulit kering (kayu manis dan kina), serat kering (rami), bunga kering (cengkeh), refined sugar (tebu dari perkebunan besar), gula mangkok (tebu dari perkebunan rakyat), ekivalen kopra (kopra), biji dan bunga (pala) serta minyak daun (sereh).

*leaves (tea and tobacco); dry beans (coffee and cocoa); dry bark (cassia vera and cinchona); dry fibre (rosella); dry flowers/buds (cloves); refined sugar (sugar cane from estate); cup sugar (sugar cane from smallholders); copra (copra); seeds and buds (nutmeg); and leaf oil (citronella).*

11. Data statistik perikanan merupakan data sekunder yang bersumber dari Direktorat Jenderal Perikanan Tangkap dan Direktorat Jenderal Budidaya. Statistik perikanan dibedakan atas data Perikanan Tangkap dan Perikanan Budidaya. Perikanan Tangkap diklasifikasikan atas penangkapan ikan di laut dan penangkapan ikan di perairan umum. Perikanan Budidaya diklasifikasikan atas jenis budidaya yaitu budidaya laut, tambak, kolam, karamba, jaring apung, dan sawah.

11. *Fishery Statistics are secondary data obtained from the Directorate General of Capture Fisheries and Directorate General of Aquaculture. Fishery statistics are categorized into capture fisheries and aquaculture. Capture fisheries are further classified into marine capture fisheries and inland open water capture fisheries. Aquaculture are further classified into several types of culture: marine culture, brackish water pond, fresh water pond, cage, floating net, and fish breeding in paddy fields.*

12. Rumah Tangga Perikanan Tangkap adalah rumah tangga yang melakukan kegiatan penangkapan ikan/binatang air lainnya/tanaman air dengan tujuan sebagian/seluruh hasilnya untuk dijual.

12. *A capture fishery household is a household conducting activities in catching fishes/other aquatic animals/aquatic plants, for which the products are wholly or partly to be sold.*

13. Rumah Tangga Perikanan Budidaya adalah rumah tangga yang melakukan kegiatan budidaya ikan/binatang air

13. *An aquaculture fishery household is a household conducting activities in culturing fishes/other aquatic animals/aquatic plants, for which*

lainnya/tanaman air dengan tujuan sebagian/seluruh hasilnya untuk dijual.

*the products are wholly or partly to be sold. different types of parameters.*

<https://banyuasinkab.bps.go.id>



## ULASAN

Pada tahun 2021 di Kabupaten Banyuasin, luas panen untuk beberapa komoditas tanaman sayuran antara lain 127 ha Tomat, 14 ha Labu Siam, 153 ha Semangka, 159 ha Cabai Rawit, 2 ha Paprika, 212 ha Terung, 230 m<sup>2</sup> Jamur, 324 ha Ketimun, 357 ha Bayam, 382 ha Kangkung, 383 ha Kacang Panjang, 43 ha Melon, 48 ha Bawang Merah, 56 ha Petsai/Sawi, 598 ha Cabai Besar, dan 70 ha Buncis.

Sedangkan angka produksinya sebagai berikut 1 192 kwintal Labu Siam, 140 kwintal Petsai-Sawi, 16 140 kwintal Kacang Panjang, 18 953 kwintal Cabai Besar, 2 484 kwintal Buncis, 21 515 kwintal Ketimun, 3 388 kwintal Tomat, 317 kwintal Bawang Merah, 4 kwintal Paprika, 5 631 kwintal Melon, 5 975 kwintal Bayam, 6 335 kwintal Kangkung, 7 kg Jamur, 7 473 kwintal Cabai Rawit, 8 727 kwintal Terung, dan 8 856 kwintal Semangka.

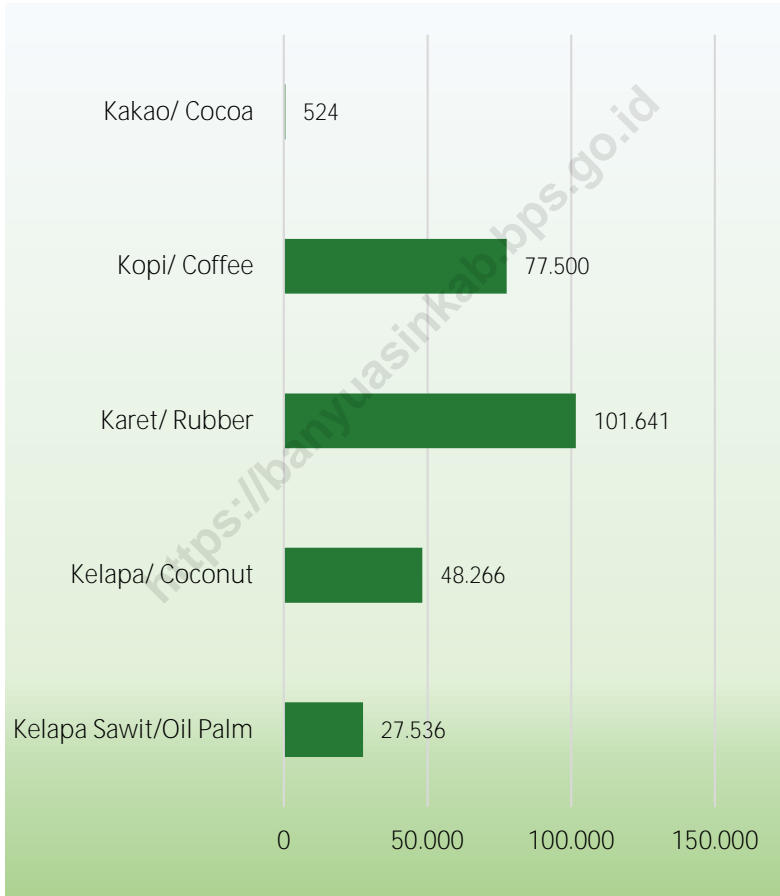
## DESCRIPTION

*In 2021 in Banyuasin Regency, the harvested area for several vegetable crops, among 127 ha Tomato, 14 ha Chayote, 153 ha Water Melon, 159 ha Chili/Cayenne Pepper, 2 ha Bell Pepper, 212 ha Eggplant, 230 m<sup>2</sup> Mushrooms, 324 ha Cucumber, 357 ha Spinach, 382 ha Water Spinach, 383 ha Long Beans, 43 ha Melon, 48 ha Shallots, 56 ha Chinese Cabbage/ mustard green, 598 ha Chili/ Big chili, and 70 ha string bean.*

*While the production figures are as follows 1 192 quintal Chayote, 140 quintal Chinese Cabbage-mustard green, 16 140 quintal Long Beans, 18 953 quintal Chili-Big chili, 2 484 quintal string bean, 21 515 quintal Cucumber, 3 388 quintal Tomato, 317 quintal Shallots, 4 quintal Bell Pepper, 5 631 quintal Melon, 5 975 quintal Spinach, 6 335 quintal Water Spinach, 7 kg Mushrooms, 7 473 quintal Chili-Cayenne Pepper, 8 727 quintal Eggplant, and 8 856 quintal Water Melon.*

**Gambar** 5.1  
**Figures**

**Luas Areal Tanaman Perkebunan Menurut Jenis Tanaman di Kabupaten Banyuwasin (ha), 2020 dan 2021**  
*Planted Area of Estate Crops by Type of Crops in Banyuwasin Regency (ha), 2020 and 2021*

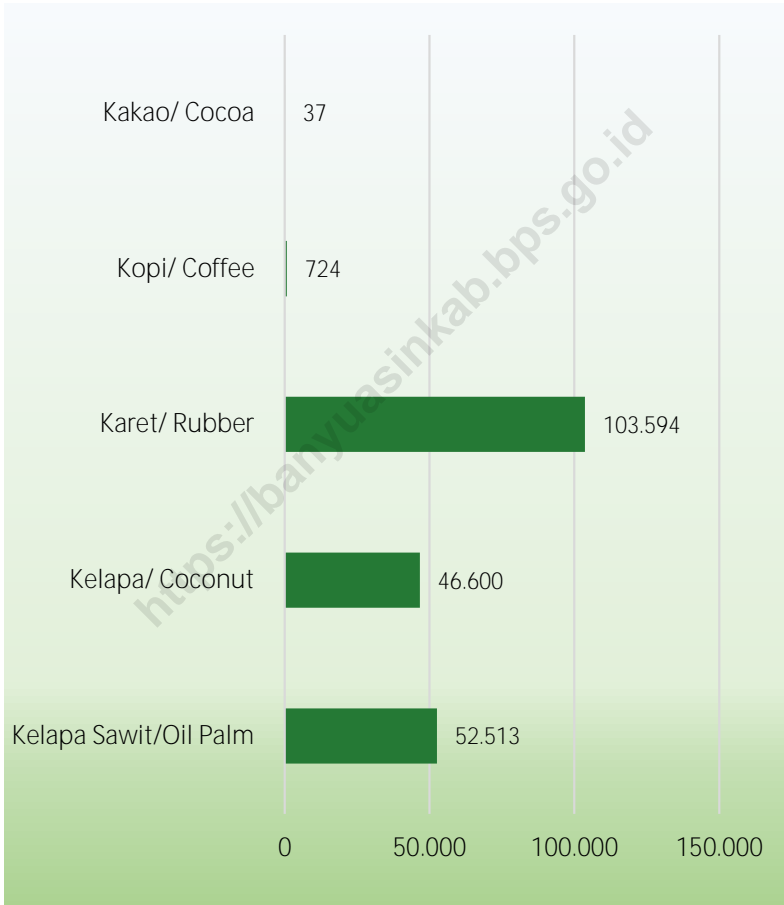


Catatan/Note: ...

Sumber/Source: Dinas Perkebunan dan Peternakan Kabupaten Banyuwasin/ *Plantation and Livestock Service Office of Banyuwasin Regency*

**Gambar** 5.2  
**Figures**

**Produksi Perkebunan Menurut Jenis Tanaman di  
Kabupaten Banyuasin (ton), 2020 dan 2021**  
*Production of Estate by Type of Crops in Banyuasin  
Regency (ton), 2020 and 2021*



Catatan/Note: ...

Sumber/Source: Dinas Perkebunan dan Peternakan Kabupaten Banyuasin/ *Plantation and Livestock Service Office of Banyuasin Regency*

**5.1 HORTIKULTURA**  
**HORTICULTURE**

**Tabel** 5.1.1 **Luas Panen Tanaman Sayuran Menurut Kecamatan dan Jenis Tanaman di Kabupaten Banyuasin, 2020 dan 2021**  
*Harvested Area of Vegetables by Subdistrict and Kind of Plant in Banyuasin Regency, 2020 and 2021*

Kecamatan Subdistrict	Bawang Daun/ Scallion (ha/ ha)		Bawang Merah/ Shallots (ha/ ha)		Bawang Putih/ Garlic (ha/ ha)	
	2020	2021	2020	2021	2020	2021
(1)	(2)	(3)	(4)	(5)	(6)	(7)
Rantau Bayur	-	-	-	-	-	-
Betung	-	-	-	-	-	-
Suak Tapeh	-	-	-	7	-	-
Pulau Rimau	-	-	-	-	-	-
Tungkal Ilir	-	-	-	-	-	-
Selat Penuguan	-	-	-	-	-	-
Banyuasin III	-	-	-	-	-	-
Sembawa	-	-	2	3	-	-
Talang Kelapa	-	-	-	38	-	-
Tanjung Lago	-	-	-	-	-	-
Banyuasin I	-	-	-	-	-	-
Air Kumbang	-	-	-	-	-	-
Rambutan	-	-	-	-	-	-
Muara Padang	-	-	-	-	-	-
Muara Sugihan	-	-	-	-	-	-
Makarti Jaya	-	-	-	-	-	-
Air Salek	-	-	-	-	-	-
Banyuasin II	-	-	-	-	-	-
Karang Agung Ilir	-	-	-	-	-	-
Muara Telang	-	-	-	-	-	-
Sumber Marga Telang	-	-	-	-	-	-
<b>Banyuasin</b>	-	-	<b>2</b>	<b>48</b>	-	-

Lanjutan Tabel/Continued Table 5.1.1

Kecamatan Subdistrict	Bayam/ Spinach (ha/ ha)		Blewah/ Blewah (ha/ ha)		Buncis/ string bean (ha/ ha)	
	2020	2021	2020	2021	2020	2021
(1)	(8)	(9)	(10)	(11)	(12)	(13)
Rantau Bayur	3	-	-	-	-	-
Betung	16	16	-	-	-	-
Suak Tapeh	-	27	-	-	-	-
Pulau Rimau	-	-	-	-	-	-
Tungkal Ilir	10	5	-	-	-	2
Selat Penuguan	-	2	-	-	-	-
Banyuasin III	22	40	-	-	1	18
Sembawa	4	3	-	-	-	0
Talang Kelapa	51	85	-	-	-	-
Tanjung Lago	3	10	2	-	1	1
Banyuasin I	53	60	-	-	-	-
Air Kumbang	33	48	21	-	29	45
Rambutan	-	-	-	-	-	-
Muara Padang	19	20	-	-	-	-
Muara Sugihan	-	-	-	-	-	-
Makarti Jaya	20	17	-	-	-	-
Air Salek	14	25	-	-	4	5
Banyuasin II	-	-	-	-	-	-
Karang Agung Ilir	3	-	-	-	-	-
Muara Telang	-	-	-	-	-	-
Sumber Marga Telang	-	-	-	-	-	-
<b>Banyuasin</b>	<b>250</b>	<b>357</b>	<b>23</b>	<b>-</b>	<b>35</b>	<b>70</b>

Lanjutan Tabel/Continued Table 5.1.1

Kecamatan Subdistrict	Cabai Besar/ Chili/Big chili (ha/ha)		Cabai Rawit/ Chili/Cayenne Pepper (ha/ha)		Jamur/ Mushrooms (m <sup>2</sup> /m <sup>2</sup> )	
	2020	2021	2020	2021	2020	2021
(1)	(14)	(15)	(16)	(17)	(18)	(19)
Rantau Bayur	13	15	6	6	-	-
Betung	8	5	2	3	-	-
Suak Tapeh	64	16	11	10	-	-
Pulau Rimau	2	-	-	-	-	-
Tungkal Ilir	11	14	3	4	-	-
Selat Penuguan	-	-	-	-	-	-
Banyuasin III	86	47	8	47	220 500	200
Sembawa	2	3	2	2	34	30
Talang Kelapa	24	25	8	12	-	-
Tanjung Lago	8	4	5	5	1	-
Banyuasin I	109	200	4	5	-	-
Air Kumbang	47	66	19	23	-	-
Rambutan	-	8	-	2	-	-
Muara Padang	32	71	33	26	-	-
Muara Sugihan	9	4	6	2	-	-
Makarti Jaya	19	16	14	13	-	-
Air Salek	73	103	2	1	-	-
Banyuasin II	-	-	-	-	-	-
Karang Agung Ilir	-	-	4	-	-	-
Muara Telang	2	2	2	-	-	-
Sumber Marga Telang	-	-	-	-	-	-
<b>Banyuasin</b>	<b>508</b>	<b>598</b>	<b>127</b>	<b>159</b>	<b>220 535</b>	<b>230</b>

Catatan/Note: ...

Sumber/Source: BPS, Statistik Pertanian Hortikultura SPH-SBS/BPS-Statistics Indonesia, Agricultural Statistic for Horticulture SPH-SBS

Lanjutan Tabel/Continued Table 5.1.1

Kecamatan Subdistrict	Kacang Merah/ Red Beans (ha/ ha)		Kacang Panjang/ Long Beans (ha/ ha)		Kangkung/ Water Spinach (ha/ ha)	
	2020	2021	2020	2021	2020	2021
(1)	(20)	(21)	(22)	(23)	(24)	(25)
Rantau Bayur	-	-	14	8	2	-
Betung	-	-	12	11	17	16
Suak Tapeh	-	-	30	19	-	27
Pulau Rimau	-	-	-	-	12	2
Tungkal Ilir	-	-	16	18	7	7
Selat Penuguan	-	-	-	5	-	7
Banyuasin III	-	-	24	24	23	34
Sembawa	-	-	6	5	4	3
Talang Kelapa	-	-	41	43	56	90
Tanjung Lago	-	-	1	5	2	16
Banyuasin I	-	-	21	17	59	62
Air Kumbang	-	-	35	44	33	47
Rambutan	-	-	67	54	-	4
Muara Padang	-	-	47	32	22	16
Muara Sugihan	-	-	9	7	3	1
Makarti Jaya	-	-	33	26	24	20
Air Salek	-	-	45	61	14	32
Banyuasin II	-	-	-	-	-	-
Karang Agung Ilir	-	-	5	-	3	-
Muara Telang	-	-	3	4	-	0
Sumber Marga Telang	-	-	-	-	-	-
<b>Banyuasin</b>	<b>-</b>	<b>-</b>	<b>407</b>	<b>383</b>	<b>279</b>	<b>382</b>

Lanjutan Tabel/*Continued Table* 5.1.1

Kecamatan <i>Subdistrict</i>	Kembang Kol/ <i>Cauliflower</i> (ha/ha)		Kentang/ <i>Potato</i> (ha/ha)		Ketimun/ <i>Cucumber</i> (ha/ha)	
	2020	2021	2020	2021	2020	2021
(1)	(26)	(27)	(28)	(29)	(30)	(31)
Rantau Bayur	-	-	-	-	8	1
Betung	-	-	-	-	10	10
Suak Tapeh	-	-	-	-	-	11
Pulau Rimau	-	-	-	-	-	-
Tungkal Ilir	-	-	-	-	12	16
Selat Penuguan	-	-	-	-	-	3
Banyuasin III	-	-	-	-	15	35
Sembawa	-	-	-	-	3	3
Talang Kelapa	-	-	-	-	36	41
Tanjung Lago	-	-	-	-	3	7
Banyuasin I	-	-	-	-	19	14
Air Kumbang	-	-	-	-	32	35
Rambutan	-	-	-	-	55	60
Muara Padang	-	-	-	-	23	21
Muara Sugihan	-	-	-	-	5	3
Makarti Jaya	-	-	-	-	27	20
Air Salek	-	-	-	-	39	41
Banyuasin II	-	-	-	-	-	-
Karang Agung Ilir	-	-	-	-	2	-
Muara Telang	-	-	-	-	-	4
Sumber Marga Telang	-	-	-	-	-	-
<b>Banyuasin</b>	-	-	-	-	<b>289</b>	<b>324</b>



Lanjutan Tabel/Continued Table 5.1.1

Kecamatan Subdistrict	Kubis/ Cabbage (ha/ ha)		Labu Siam/ Chayote (ha/ ha)		Lobak/ Radish (ha/ ha)	
	2020	2021	2020	2021	2020	2021
(1)	(32)	(33)	(34)	(35)	(36)	(37)
Rantau Bayur	-	-	4	-	-	-
Betung	-	-	-	-	-	-
Suak Tapeh	-	-	-	-	-	-
Pulau Rimau	-	-	-	-	-	-
Tungkal Ilir	-	-	-	-	-	-
Selat Penuguan	-	-	-	-	-	-
Banyuasin III	-	-	-	12	-	-
Sembawa	-	-	-	-	-	-
Talang Kelapa	-	-	-	-	-	-
Tanjung Lago	-	-	2	3	-	-
Banyuasin I	-	-	-	-	-	-
Air Kumbang	-	-	2	-	-	-
Rambutan	-	-	-	-	-	-
Muara Padang	-	-	-	-	-	-
Muara Sugihan	-	-	-	-	-	-
Makarti Jaya	-	-	-	-	-	-
Air Salek	-	-	-	-	-	-
Banyuasin II	-	-	-	-	-	-
Karang Agung Ilir	-	-	-	-	-	-
Muara Telang	-	-	-	-	-	-
Sumber Marga Telang	-	-	20	-	-	-
<b>Banyuasin</b>	<b>-</b>	<b>-</b>	<b>28</b>	<b>14</b>	<b>-</b>	<b>-</b>

Lanjutan Tabel/Continued Table 5.1.1

Kecamatan Subdistrict	Melon/ Melon (ha/ ha)		Paprika/ Bell Pepper (ha/ ha)		Petsai/Sawi/ Chinese Cabbage/mustard green (ha/ ha)	
	2020	2021	2020	2021	2020	2021
(1)	(38)	(39)	(40)	(41)	(42)	(43)
Rantau Bayur	-	-	-	-	-	-
Betung	-	-	-	-	-	-
Suak Tapeh	-	3	-	-	-	-
Pulau Rimau	-	-	-	-	-	-
Tungkal Ilir	3	7	-	-	-	-
Selat Penuguan	-	-	-	-	-	-
Banyuasin III	2	2	-	-	-	-
Sembawa	0	1	-	-	2	2
Talang Kelapa	-	4	-	-	36	54
Tanjung Lago	18	2	-	-	-	-
Banyuasin I	-	-	-	-	-	-
Air Kumbang	8	17	-	2	-	-
Rambutan	-	-	-	-	-	-
Muara Padang	-	6	-	-	-	-
Muara Sugihan	-	-	-	-	-	-
Makarti Jaya	-	-	-	-	-	-
Air Salek	-	-	-	-	-	-
Banyuasin II	-	-	-	-	-	-
Karang Agung Ilir	-	-	-	-	-	-
Muara Telang	-	2	-	-	-	-
Sumber Marga Telang	-	-	-	-	-	-
<b>Banyuasin</b>	<b>30</b>	<b>43</b>	<b>-</b>	<b>2</b>	<b>38</b>	<b>56</b>

Lanjutan Tabel/Continued Table 5.1.1

Kecamatan Subdistrict	Semangka/Water Melon (ha/ha)		Stroberi/Strawberry (ha/ha)		Terung/Eggplant (ha/ha)	
	2020	2021	2020	2021	2020	2021
(1)	(44)	(45)	(46)	(47)	(48)	(49)
Rantau Bayur	2	-	-	-	12	7
Betung	5	-	-	-	12	15
Suak Tapeh	-	8	-	-	-	16
Pulau Rimau	-	-	-	-	-	-
Tungkal Ilir	16	26	-	-	8	12
Selat Penuguan	-	-	-	-	-	1
Banyuasin III	6	2	-	-	18	33
Sembawa	0	1	-	-	3	2
Talang Kelapa	14	18	-	-	24	22
Tanjung Lago	56	10	-	-	1	3
Banyuasin I	-	-	-	-	3	2
Air Kumbang	102	48	-	-	33	34
Rambutan	-	-	-	-	-	-
Muara Padang	-	14	-	-	21	18
Muara Sugihan	1	3	-	-	5	2
Makarti Jaya	-	-	-	-	23	16
Air Salek	62	18	-	-	25	31
Banyuasin II	-	-	-	-	-	-
Karang Agung Ilir	-	-	-	-	1	-
Muara Telang	-	7	-	-	-	-
Sumber Marga Telang	-	-	-	-	-	-
<b>Banyuasin</b>	<b>264</b>	<b>153</b>	<b>-</b>	<b>-</b>	<b>186</b>	<b>212</b>

Lanjutan Tabel/*Continued Table* 5.1.1

Kecamatan <i>Subdistrict</i>	Tomat/ <i>Tomato</i> (ha/ha)		Wortel/ <i>Carrot</i> (ha/ha)	
	2020	2021	2020	2021
(1)	(50)	(51)	(52)	(53)
Rantau Bayur	2	4	-	-
Betung	5	7	-	-
Suak Tapeh	-	-	-	-
Pulau Rimau	-	-	-	-
Tungkal Ilir	-	-	-	-
Selat Penuguan	-	1	-	-
Banyuasin III	24	28	-	-
Sembawa	2	1	-	-
Talang Kelapa	25	21	-	-
Tanjung Lago	2	3	-	-
Banyuasin I	-	-	-	-
Air Kumbang	30	26	-	-
Rambutan	-	-	-	-
Muara Padang	18	3	-	-
Muara Sugihan	3	1	-	-
Makarti Jaya	12	9	-	-
Air Salek	19	25	-	-
Banyuasin II	-	-	-	-
Karang Agung Ilir	2	-	-	-
Muara Telang	-	-	-	-
Sumber Marga Telang	-	-	-	-
<b>Banyuasin</b>	<b>142</b>	<b>127</b>	-	-

Catatan/*Note*: Cabai besar termasuk cabai keriting/ *big chilies includes curly chilies*  
Jamur merupakan penjumlahan dari jamur lainnya, jamur merang, dan jamur tiram/ *mushrooms are sum of other mushroom, edible mushrooms, and oyster mushrooms*

Sumber/*Source*: BPS, Statistik Pertanian Hortikultura SPH-SBS/BPS-Statistics Indonesia, Agricultural Statistic for Horticulture SPH-SBS

**Tabel**  
**Table** 5.1.2

**Produksi Tanaman Sayuran Menurut Kecamatan dan Jenis  
Tanaman di Kabupaten Banyuasin, 2020 dan 2021**  
*Production of Vegetables by Subdistrict and Kind of Plant in  
Banyuasin Regency, 2020 and 2021*

Kecamatan Subdistrict	Bawang Daun/ Scallion (kw/ qui)		Bawang Merah/ Shallots (kw/ qui)		Bawang Putih/ Garlic (kw/ qui)	
	2020	2021	2020	2021	2020	2021
(1)	(2)	(3)	(4)	(5)	(6)	(7)
Rantau Bayur	-	-	-	-	-	-
Betung	-	-	-	-	-	-
Suak Tapeh	-	-	-	201	-	-
Pulau Rimau	-	-	-	-	-	-
Tungkal Ilir	-	-	-	-	-	-
Selat Penuguan	-	-	-	-	-	-
Banyuasin III	-	-	-	-	-	-
Sembawa	-	-	4	40	-	-
Talang Kelapa	-	-	-	76	-	-
Tanjung Lago	-	-	-	-	-	-
Banyuasin I	-	-	-	-	-	-
Air Kumbang	-	-	-	-	-	-
Rambutan	-	-	-	-	-	-
Muara Padang	-	-	-	-	-	-
Muara Sugihan	-	-	-	-	-	-
Makarti Jaya	-	-	-	-	-	-
Air Salek	-	-	-	-	-	-
Banyuasin II	-	-	-	-	-	-
Karang Agung Ilir	-	-	-	-	-	-
Muara Telang	-	-	-	-	-	-
Sumber Marga Telang	-	-	-	-	-	-
<b>Banyuasin</b>	-	-	<b>4</b>	<b>317</b>	-	-

Lanjutan Tabel/Continued Table 5.1.2

Kecamatan Subdistrict	Bayam/ Spinach (kw/ qui)		Blewah/ Blewah (kw/ qui)		Buncis/ string bean (kw/ qui)	
	2020	2021	2020	2021	2020	2021
(1)	(8)	(9)	(10)	(11)	(12)	(13)
Rantau Bayur	10	-	-	-	-	-
Betung	78	65	-	-	-	-
Suak Tapeh	-	376	-	-	-	-
Pulau Rimau	-	-	-	-	-	-
Tungkal Ilir	22	32	-	-	-	41
Selat Penuguan	-	2	-	-	-	-
Banyuasin III	280	497	-	-	1	1 122
Sembawa	167	288	-	-	-	2
Talang Kelapa	65	89	-	-	-	-
Tanjung Lago	4	863	5	-	1	1
Banyuasin I	665	816	-	-	-	-
Air Kumbang	540	1 490	805	-	1 108	1 261
Rambutan	-	-	-	-	-	-
Muara Padang	486	1 159	-	-	-	-
Muara Sugihan	-	-	-	-	-	-
Makarti Jaya	35	69	-	-	-	-
Air Salek	144	230	-	-	33	57
Banyuasin II	-	-	-	-	-	-
Karang Agung Ilir	9	-	-	-	-	-
Muara Telang	-	-	-	-	-	-
Sumber Marga Telang	-	-	-	-	-	-
<b>Banyuasin</b>	<b>2 505</b>	<b>5 975</b>	<b>810</b>	<b>-</b>	<b>1 143</b>	<b>2 484</b>

Lanjutan Tabel/Continued Table 5.1.2

Kecamatan Subdistrict	Cabai Besar/ Chili/ Big chili (kw/ qui)		Cabai Rawit/ Chili/ Cayenne Pepper (kw/ qui)		Jamur/ Mushrooms (kg/ kg)	
	2020	2021	2020	2021	2020	2021
(1)	(14)	(15)	(16)	(17)	(18)	(19)
Rantau Bayur	44	94	22	40	-	-
Betung	53	48	13	31	-	-
Suak Tapeh	337	319	41	100	-	-
Pulau Rimau	12	-	-	-	-	-
Tungkal Ilir	123	140	30	52	-	-
Selat Penuguan	-	-	-	-	-	-
Banyuasin III	12 353	2 199	1 555	2 452	185 250	1
Sembawa	8	78	13	49	76	6
Talang Kelapa	330	248	130	118	-	-
Tanjung Lago	27	17	17	18	1	-
Banyuasin I	287	774	158	178	-	-
Air Kumbang	6 347	1 626	1 182	391	-	-
Rambutan	-	302	-	99	-	-
Muara Padang	1 160	11 781	924	3 723	-	-
Muara Sugihan	188	67	123	27	-	-
Makarti Jaya	90	208	52	158	-	-
Air Salek	366	552	24	38	-	-
Banyuasin II	-	-	-	-	-	-
Karang Agung Ilir	-	-	18	-	-	-
Muara Telang	4	500	4	-	-	-
Sumber Marga Telang	-	-	-	-	-	-
<b>Banyuasin</b>	<b>21 729</b>	<b>18 953</b>	<b>4 305</b>	<b>7 473</b>	<b>185 327</b>	<b>7</b>

Lanjutan Tabel/Continued Table 5.1.2

Kecamatan Subdistrict	Kacang Merah/ Red Beans (kw/ qui)		Kacang Panjang/ Long Beans (kw/ qui)		Kangkung/ Water Spinach (kw/ qui)	
	2020	2021	2020	2021	2020	2021
(1)	(20)	(21)	(22)	(23)	(24)	(25)
Rantau Bayur	-	-	59	45	6	-
Betung	-	-	109	92	69	60
Suak Tapeh	-	-	851	833	-	325
Pulau Rimau	-	-	-	-	24	8
Tungkal Ilir	-	-	75	145	20	53
Selat Penuguan	-	-	-	12	-	16
Banyuasin III	-	-	1 429	1 381	745	716
Sembawa	-	-	36	202	336	588
Talang Kelapa	-	-	132	146	152	184
Tanjung Lago	-	-	1	223	5	720
Banyuasin I	-	-	1 492	841	678	787
Air Kumbang	-	-	2 465	1 791	522	1 219
Rambutan	-	-	2 230	4 310	-	13
Muara Padang	-	-	1 580	4 761	2 284	1 238
Muara Sugihan	-	-	215	141	24	12
Makarti Jaya	-	-	128	582	64	246
Air Salek	-	-	285	624	176	149
Banyuasin II	-	-	-	-	-	-
Karang Agung Ilir	-	-	23	-	11	-
Muara Telang	-	-	124	11	-	1
Sumber Marga Telang	-	-	-	-	-	-
<b>Banyuasin</b>	<b>-</b>	<b>-</b>	<b>11 234</b>	<b>16 140</b>	<b>5 116</b>	<b>6 335</b>



Lanjutan Tabel/Continued Table 5.1.2

Kecamatan Subdistrict	Kembang Kol/ Cauliflower (kw/qui)		Kentang/Potato (kw/qui)		Ketimun/Cucumber (kw/qui)	
	2020	2021	2020	2021	2020	2021
(1)	(26)	(27)	(28)	(29)	(30)	(31)
Rantau Bayur	-	-	-	-	22	2
Betung	-	-	-	-	95	78
Suak Tapeh	-	-	-	-	-	555
Pulau Rimau	-	-	-	-	-	-
Tungkal Ilir	-	-	-	-	43	137
Selat Penuguan	-	-	-	-	-	4
Banyuasin III	-	-	-	-	1 963	1 981
Sembawa	-	-	-	-	18	196
Talang Kelapa	-	-	-	-	72	77
Tanjung Lago	-	-	-	-	8	404
Banyuasin I	-	-	-	-	761	900
Air Kumbang	-	-	-	-	1 566	1 108
Rambutan	-	-	-	-	3 799	11 082
Muara Padang	-	-	-	-	2 938	3 943
Muara Sugihan	-	-	-	-	181	169
Makarti Jaya	-	-	-	-	53	373
Air Salek	-	-	-	-	232	497
Banyuasin II	-	-	-	-	-	-
Karang Agung Ilir	-	-	-	-	3	-
Muara Telang	-	-	-	-	-	9
Sumber Marga Telang	-	-	-	-	-	-
<b>Banyuasin</b>	-	-	-	-	<b>11 755</b>	<b>21 515</b>

Lanjutan Tabel/Continued Table 5.1.2

Kecamatan Subdistrict	Kubis/ Cabbage (kw/ qui)		Labu Siam/ Chayote (kw/ qui)		Lobak/ Radish (kw/ qui)	
	2020	2021	2020	2021	2020	2021
(1)	(32)	(33)	(34)	(35)	(36)	(37)
Rantau Bayur	-	-	16	-	-	-
Betung	-	-	-	-	-	-
Suak Tapeh	-	-	-	-	-	-
Pulau Rimau	-	-	-	-	-	-
Tungkal Ilir	-	-	-	-	-	-
Selat Penuguan	-	-	-	-	-	-
Banyuasin III	-	-	-	1 056	-	-
Sembawa	-	-	-	-	-	-
Talang Kelapa	-	-	-	-	-	-
Tanjung Lago	-	-	3	136	-	-
Banyuasin I	-	-	-	-	-	-
Air Kumbang	-	-	4	-	-	-
Rambutan	-	-	-	-	-	-
Muara Padang	-	-	-	-	-	-
Muara Sugihan	-	-	-	-	-	-
Makarti Jaya	-	-	-	-	-	-
Air Salek	-	-	-	-	-	-
Banyuasin II	-	-	-	-	-	-
Karang Agung Ilir	-	-	-	-	-	-
Muara Telang	-	-	-	-	-	-
Sumber Marga Telang	-	-	40	-	-	-
<b>Banyuasin</b>	<b>-</b>	<b>-</b>	<b>63</b>	<b>1 192</b>	<b>-</b>	<b>-</b>

Lanjutan Tabel/Continued Table 5.1.2

Kecamatan Subdistrict	Melon/ Melon (kw/ qui)		Paprika/ Bell Pepper (kw/ qui)		Petsai/Sawi/ Chinese Cabbage/mustard green (kw/ qui)	
	2020	2021	2020	2021	2020	2021
(1)	(38)	(39)	(40)	(41)	(42)	(43)
Rantau Bayur	-	-	-	-	-	-
Betung	-	-	-	-	-	-
Suak Tapeh	-	300	-	-	-	-
Pulau Rimau	-	-	-	-	-	-
Tungkal Ilir	26	90	-	-	-	-
Selat Penuguan	-	-	-	-	-	-
Banyuasin III	288	1 148	-	-	-	-
Sembawa	1	1	-	-	5	86
Talang Kelapa	-	4	-	-	36	54
Tanjung Lago	29	3	-	-	-	-
Banyuasin I	-	-	-	-	-	-
Air Kumbang	1 044	602	-	4	-	-
Rambutan	-	-	-	-	-	-
Muara Padang	-	2 362	-	-	-	-
Muara Sugihan	-	-	-	-	-	-
Makarti Jaya	-	-	-	-	-	-
Air Salek	-	-	-	-	-	-
Banyuasin II	-	-	-	-	-	-
Karang Agung Ilir	-	-	-	-	-	-
Muara Telang	-	1 121	-	-	-	-
Sumber Marga Telang	-	-	-	-	-	-
<b>Banyuasin</b>	<b>1 387</b>	<b>5 631</b>	<b>-</b>	<b>4</b>	<b>41</b>	<b>140</b>

Lanjutan Tabel/Continued Table 5.1.2

Kecamatan Subdistrict	Semangka/Water Melon (kw/ qui)		Stroberi/Strawberry (kw/ qui)		Terung/Eggplant (kw/ qui)	
	2020	2021	2020	2021	2020	2021
(1)	(44)	(45)	(46)	(47)	(48)	(49)
Rantau Bayur	2	-	-	-	27	25
Betung	163	-	-	-	145	112
Suak Tapeh	-	553	-	-	-	589
Pulau Rimau	-	-	-	-	-	-
Tunggal Ilir	267	1 523	-	-	37	66
Selat Penuguan	-	-	-	-	-	2
Banyuasin III	472	934	-	-	1 114	1 842
Sembawa	1	2	-	-	22	73
Talang Kelapa	18	18	-	-	66	64
Tanjung Lago	2 493	10	-	-	1	205
Banyuasin I	-	-	-	-	203	143
Air Kumbang	5 141	1 690	-	-	1 664	520
Rambutan	-	-	-	-	-	-
Muara Padang	-	611	-	-	1 045	3 856
Muara Sugihan	90	320	-	-	135	62
Makarti Jaya	-	-	-	-	42	829
Air Salek	273	300	-	-	158	339
Banyuasin II	-	-	-	-	-	-
Karang Agung Ilir	-	-	-	-	1	-
Muara Telang	-	2 895	-	-	-	-
Sumber Marga Telang	-	-	-	-	-	-
<b>Banyuasin</b>	<b>8 920</b>	<b>8 856</b>	<b>-</b>	<b>-</b>	<b>4 659</b>	<b>8 727</b>

Lanjutan Tabel/Continued Table 5.1.2

Kecamatan Subdistrict	Tomat/ Tomato (kw/ qui)		Wortel/ Carrot (kw/ qui)	
	2020	2021	2020	2021
(1)	(50)	(51)	(52)	(53)
Rantau Bayur	7	10	-	-
Betung	55	57	-	-
Suak Tapeh	-	-	-	-
Pulau Rimau	-	-	-	-
Tungkal Ilir	-	-	-	-
Selat Penuguan	-	1	-	-
Banyuasin III	1 655	1 510	-	-
Sembawa	34	55	-	-
Talang Kelapa	62	57	-	-
Tanjung Lago	3	122	-	-
Banyuasin I	-	-	-	-
Air Kumbang	2 006	805	-	-
Rambutan	-	-	-	-
Muara Padang	3 054	127	-	-
Muara Sugihan	36	1	-	-
Makarti Jaya	23	414	-	-
Air Salek	201	229	-	-
Banyuasin II	-	-	-	-
Karang Agung Ilir	4	-	-	-
Muara Telang	-	-	-	-
Sumber Marga Telang	-	-	-	-
<b>Banyuasin</b>	<b>7 139</b>	<b>3 388</b>	<b>-</b>	<b>-</b>

Catatan/Note: Cabai besar termasuk cabai keriting/ *big chilies includes curly chilies*  
Jamur merupakan penjumlahan dari jamur lainnya, jamur merang, dan jamur tiram/ *mushrooms are sum of other mushroom, edible mushrooms, and oyster mushrooms*

Sumber/Source: BPS, Statistik Pertanian Hortikultura SPH-SBS/BPS-Statistics Indonesia, Agricultural Statistic for Horticulture SPH-SBS

**Tabel**  
**Table** 5.1.3

**Luas Panen Tanaman Sayuran dan Buah–Buahan Semusim  
Menurut Jenis Tanaman di Kabupaten Banyuasin, 2020  
dan 2021**  
*Harvested Area of Seasonal Vegetables and Fruits by Kind  
of Plant in Banyuasin Regency, 2020 and 2021*

<https://banyuasinkab.bps.go.id>

Catatan/Note: Cabai besar termasuk cabai keriting/ *big chillies includes curly chillies*  
Jamur merupakan penjumlahan dari jamur lainnya, jamur merang, dan jamur tiram/ *mushrooms are sum of other mushroom, edible mushrooms, and oyster mushrooms*

Sumber/Source: BPS, Statistik Pertanian Hortikultura SPH-SBS/BPS-Statistics Indonesia, Agricultural Statistic for Horticulture SPH-SBS

**Tabel**  
**Table** 5.1.4

**Produksi Tanaman Sayuran dan Buah–Buahan Semusim  
Menurut Jenis Tanaman di Kabupaten Banyuasin, 2020  
dan 2021**  
*Production of Seasonal Vegetables and Fruits by Kind of  
Plant in Banyuasin Regency (ton), 2020 and 2021*

Jenis Tanaman Kind of Plants	Satuan Unit	2020	2021
(1)	(2)	(3)	(4)
Bawang Daun/ <i>Scallion</i>	kw/ <i>qui</i>	-	-
Bawang Merah/ <i>Shallots</i>	kw/ <i>qui</i>	4	317
Bawang Putih/ <i>Garlic</i>	kw/ <i>qui</i>	-	-
Bayam/ <i>Spinach</i>	kw/ <i>qui</i>	2 505	5 975
Blewah/ <i>Blewah</i>	kw/ <i>qui</i>	810	-
Buncis/ <i>String bean</i>	kw/ <i>qui</i>	1 143	2 484
Cabai Besar/ <i>Chili/Big chili</i>	kw/ <i>qui</i>	21 729	18 953
Cabai Rawit/ <i>Chili/Cayenne Pepper</i>	kw/ <i>qui</i>	4 305	7 473
Jamur/ <i>Mushrooms</i>	kg/ <i>kg</i>	185 327	7
Kacang Merah/ <i>Red Beans</i>	kw/ <i>qui</i>	-	-
Kacang Panjang/ <i>Long Beans</i>	kw/ <i>qui</i>	11 234	16 140
Kangkung/ <i>Water Spinach</i>	kw/ <i>qui</i>	5 116	6 335
Kembang Kol/ <i>Cauliflower</i>	kw/ <i>qui</i>	-	-
Kentang/ <i>Potato</i>	kw/ <i>qui</i>	-	-
Ketimun/ <i>Cucumber</i>	kw/ <i>qui</i>	11 755	21 515
Kubis/ <i>Cabbage</i>	kw/ <i>qui</i>	-	-
Labu Siam/ <i>Chayote</i>	kw/ <i>qui</i>	63	1 192
Lobak/ <i>Radish</i>	kw/ <i>qui</i>	-	-
Melon/ <i>Melon</i>	kw/ <i>qui</i>	1 387	5 631
Paprika/ <i>Bell Pepper</i>	kw/ <i>qui</i>	-	4
Petsai/Sawi/ <i>Chinese Cabbage/mustard green</i>	kw/ <i>qui</i>	41	140
Semangka/ <i>Water Melon</i>	kw/ <i>qui</i>	8 920	8 856
Stroberi/ <i>Strawberry</i>	kw/ <i>qui</i>	-	-
Terung/ <i>Eggplant</i>	kw/ <i>qui</i>	4 659	8 727
Tomat/ <i>Tomato</i>	kw/ <i>qui</i>	7 139	3 388
Wortel/ <i>Carrot</i>	kw/ <i>qui</i>	-	-

Catatan/Note: Cabai besar termasuk cabai keriting/ *big chilies includes curly chilies*

Jamur merupakan penjumlahan dari jamur lainnya, jamur merang, dan jamur tiram/ *mushrooms are sum of other mushroom, edible mushrooms, and oyster mushrooms*

Sumber/Source: BPS, Statistik Pertanian Hortikultura SPH-SBS/BPS-Statistics Indonesia, Agricultural Statistic for Horticulture SPH-SBS

**Tabel**  
**Table** 5.1.5

**Luas Panen Tanaman Biofarmaka Menurut Kecamatan dan Jenis Tanaman di Kabupaten Banyuasin, 2020 dan 2021**  
*Harvested Area of Medicinal Plants by Subdistrict and Kind of Plant in Banyuasin Regency (m<sup>2</sup>), 2020 and 2021*

Kecamatan Subdistrict	Dlingo/Dringo/ Calamus (m <sup>2</sup> /m <sup>2</sup> )		Jahe/ Ginger (m <sup>2</sup> /m <sup>2</sup> )		Kapu laga/ Java Cardamom (m <sup>2</sup> /m <sup>2</sup> )	
	2020	2021	2020	2021	2020	2021
(1)	(2)	(3)	(4)	(5)	(6)	(7)
Rantau Bayur	3	-	15	-	-	-
Betung	-	-	11 700	4 900	-	-
Suak Tapeh	-	-	-	11	-	-
Pulau Rimau	-	-	-	-	-	-
Tungkal Ilir	2	-	2	9	-	-
Selat Penuguan	-	-	-	2 500	-	-
Banyuasin III	3	-	400	35 011	-	-
Sembawa	2	-	14	28	2	1
Talang Kelapa	320	-	8 000	6 950	125	350
Tanjung Lago	13	-	25	11	4	-
Banyuasin I	-	-	-	-	-	-
Air Kumbang	402	-	451	3 899	-	-
Rambutan	-	-	-	250	-	-
Muara Padang	-	-	525	2 066	-	-
Muara Sugihan	-	-	1 000	2 100	-	-
Makarti Jaya	-	-	1 568	3 923	-	-
Air Salek	-	-	770	430	-	-
Banyuasin II	-	-	-	-	-	-
Karang Agung Ilir	-	-	-	-	-	-
Muara Telang	-	-	6	6	-	-
Sumber Marga Telang	-	-	185	374	-	-
<b>Banyuasin</b>	<b>745</b>	<b>-</b>	<b>24 661</b>	<b>62 468</b>	<b>131</b>	<b>351</b>



Lanjutan Tabel/Continued Table 5.1.5

Kecamatan Subdistrict	Keji Beling/ Verbenaceae (m <sup>2</sup> /m <sup>2</sup> )		Kencur/ East Indian Galangal (m <sup>2</sup> /m <sup>2</sup> )		Kunyit/ Turmeric (m <sup>2</sup> /m <sup>2</sup> )	
	2020	2021	2020	2021	2020	2021
(1)	(8)	(9)	(10)	(11)	(12)	(13)
Rantau Bayur	2 050	-	2 025	-	-	1 000
Betung	-	-	7 500	2 900	18 500	7 400
Suak Tapeh	-	-	-	8	-	9
Pulau Rimau	-	-	-	-	-	-
Tungkal Ilir	-	-	1	6	1	15
Selat Penuguan	-	-	-	5 000	-	10 000
Banyuasin III	-	-	650	15 000	1 625	61 091
Sembawa	4	-	9	5	14	10
Talang Kelapa	-	-	450	900	550	800
Tanjung Lago	47	-	20	-	18	8
Banyuasin I	-	-	-	-	-	-
Air Kumbang	266	-	769	2 707	1 066	2 543
Rambutan	-	-	-	700	-	1 300
Muara Padang	-	-	725	481	675	808
Muara Sugihan	-	-	700	1 500	1 400	2 900
Makarti Jaya	-	-	11 677	18 059	24 211	41 105
Air Salek	-	-	2 350	7 910	12 800	10 700
Banyuasin II	-	-	-	-	-	-
Karang Agung Ilir	-	-	-	-	-	-
Muara Telang	-	-	-	3	4	7
Sumber Marga Telang	-	-	10	39	105	246
<b>Banyuasin</b>	<b>2 367</b>	<b>-</b>	<b>26 886</b>	<b>55 218</b>	<b>60 969</b>	<b>139 942</b>

Lanjutan Tabel/*Continued Table* 5.1.5

Kecamatan Subdistrict	Laos/Lengkuas/ Galanga (m <sup>2</sup> /m <sup>2</sup> )		Lempuyang/ Zingiber Aromaticum (m <sup>2</sup> /m <sup>2</sup> )		Lidah Buaya/ Aloevera (m <sup>2</sup> /m <sup>2</sup> )	
	2020	2021	2020	2021	2020	2021
(1)	(14)	(15)	(16)	(17)	(18)	(19)
Rantau Bayur	1 015	1 120	-	500	11	-
Betung	19 500	11 000	-	-	-	-
Suak Tapeh	-	8	-	2	-	2
Pulau Rimau	-	-	-	-	-	-
Tungkal Ilir	2	14	2	4	-	-
Selat Penuguan	-	10 000	-	-	-	-
Banyuasin III	2 130	26 200	150	1 810	140	200
Sembawa	9	12	2	3	5	-
Talang Kelapa	4 250	6 150	400	450	660	900
Tanjung Lago	13	4	-	-	36	-
Banyuasin I	59 150	31 600	-	-	-	-
Air Kumbang	633	1 070	566	711	308	614
Rambutan	-	1 200	-	-	-	-
Muara Padang	525	425	100	50	-	-
Muara Sugihan	5 700	2 800	-	-	-	-
Makarti Jaya	4 685	5 516	-	-	-	-
Air Salek	1 300	3 980	-	-	-	-
Banyuasin II	-	-	-	-	-	-
Karang Agung Ilir	-	-	-	-	-	-
Muara Telang	8	10	-	-	-	5
Sumber Marga Telang	207	293	-	-	-	6
<b>Banyuasin</b>	<b>99 127</b>	<b>101 402</b>	<b>1 220</b>	<b>3 530</b>	<b>1 160</b>	<b>1 727</b>

Lanjutan Tabel/Continued Table 5.1.5

Kecamatan Subdistrict	Mahkota Dewa/ <i>Phaleria Macrocarpa</i> (pohon/ tree)		Mengkudu/Pace/ <i>Indian Mulberry</i> (pohon/ tree)		Sambiloto/ King of Bitter (m <sup>2</sup> /m <sup>2</sup> )	
	2020	2021	2020	2021	2020	2021
(1)	(20)	(21)	(22)	(23)	(24)	(25)
Rantau Bayur	100	-	1 025	1 000	6	-
Betung	-	-	-	-	-	-
Suak Tapeh	-	120	-	200	-	-
Pulau Rimau	-	-	-	-	-	-
Tungkal Ilir	-	-	-	-	1	1
Selat Penuguan	-	-	-	-	-	10 000
Banyuasin III	102	-	410	-	120	17 000
Sembawa	12	5	24	17	5	1
Talang Kelapa	40	100	25	50	310	450
Tanjung Lago	14	-	55	-	6	-
Banyuasin I	45	32	-	-	-	-
Air Kumbang	122	347	256	239	374	905
Rambutan	-	-	-	-	-	-
Muara Padang	59	-	49	154	-	-
Muara Sugihan	-	-	-	-	-	-
Makarti Jaya	-	-	-	-	-	-
Air Salek	-	-	-	-	-	-
Banyuasin II	-	-	-	-	-	-
Karang Agung Ilir	-	-	-	-	-	-
Muara Telang	-	4	-	7	-	-
Sumber Marga Telang	-	20	-	30	-	-
<b>Banyuasin</b>	<b>494</b>	<b>628</b>	<b>1 844</b>	<b>1 697</b>	<b>822</b>	<b>28 357</b>

Lanjutan Tabel/Continued Table 5.1.5

Kecamatan Subdistrict	Temu ireng/ Black Turmeric (m <sup>2</sup> /m <sup>2</sup> )		Temu kunci/ Chinese Keys (m <sup>2</sup> /m <sup>2</sup> )		Temu lawak/ Java Turmeric (m <sup>2</sup> /m <sup>2</sup> )	
	2020	2021	2020	2021	2020	2021
(1)	(26)	(27)	(28)	(29)	(30)	(31)
Rantau Bayur	7	-	12	-	15	-
Betung	-	-	-	-	-	500
Suak Tapeh	-	-	-	-	-	2
Pulau Rimau	-	-	-	-	-	-
Tungkal Ilir	2	7	1	7	2	5
Selat Penuguan	-	5 000	-	5 000	-	5 000
Banyuasin III	-	-	-	-	165	2 270
Sembawa	3	1	2	-	5	4
Talang Kelapa	-	150	2 400	2 200	475	500
Tanjung Lago	12	-	-	-	14	-
Banyuasin I	-	-	-	-	-	-
Air Kumbang	562	719	659	817	409	943
Rambutan	-	-	-	-	-	-
Muara Padang	100	25	-	-	100	30
Muara Sugihan	-	-	-	-	-	-
Makarti Jaya	-	-	-	-	-	-
Air Salek	-	-	-	-	-	95
Banyuasin II	-	-	-	-	-	-
Karang Agung Ilir	-	-	-	-	-	-
Muara Telang	-	-	-	-	-	-
Sumber Marga Telang	-	-	-	-	13	-
<b>Banyuasin</b>	<b>686</b>	<b>5 902</b>	<b>3 074</b>	<b>8 024</b>	<b>1 198</b>	<b>9 349</b>

Catatan/Note: ...

Sumber/Source: BPS, Statistik Pertanian Hortikultura SPH-TBF/BPS-Statistics Indonesia, Agricultural Statistic for Horticulture SPH-TBF

**Tabel**  
**Table** 5.1.6

**Produksi Tanaman Biofarmaka Menurut Kecamatan dan Jenis Tanaman di Kabupaten Banyuasin, 2020 dan 2021**

*Production of Medicinal Plants by Subdistrict and Kind of Plant in Banyuasin Regency, 2020 and 2021*

Kecamatan Subdistrict	Dlingo/Dringo/ Calamus (kg/ kg)		Jahe/ Ginger (kg/ kg)		Kapulaga/ Java Cardamom (kg/ kg)	
	2020	2021	2020	2021	2020	2021
(1)	(2)	(3)	(4)	(5)	(6)	(7)
Rantau Bayur	1	-	4	-	-	-
Betung	-	-	10 622	4 260	-	-
Suak Tapeh	-	-	-	73	-	-
Pulau Rimau	-	-	-	-	-	-
Tungkal Ilir	1	-	1	3	-	-
Selat Penuguan	-	-	-	3 500	-	-
Banyuasin III	1	-	880	8 536	-	-
Sembawa	2	-	6	8	2	1
Talang Kelapa	341	-	4 200	2 988	30	95
Tanjung Lago	10	-	18	4	2	-
Banyuasin I	-	-	-	-	-	-
Air Kumbang	207	-	343	2 763	-	-
Rambutan	-	-	-	60	-	-
Muara Padang	-	-	700	2 514	-	-
Muara Sugihan	-	-	2 000	3 672	-	-
Makarti Jaya	-	-	7 603	9 894	-	-
Air Salek	-	-	296	164	-	-
Banyuasin II	-	-	-	-	-	-
Karang Agung Ilir	-	-	-	-	-	-
Muara Telang	-	-	5	46	-	-
Sumber Marga Telang	-	-	670	228	-	-
<b>Banyuasin</b>	<b>563</b>	<b>-</b>	<b>27 348</b>	<b>38 713</b>	<b>34</b>	<b>96</b>

Lanjutan Tabel/Continued Table 5.1.6

Kecamatan Subdistrict	Keji Beling/ Verbenaceae (kg/ kg)		Kencur/ East Indian Galangal (kg/ kg)		Kunyit/ Turmeric (kg/ kg)	
	2020	2021	2020	2021	2020	2021
(1)	(8)	(9)	(10)	(11)	(12)	(13)
Rantau Bayur	698	-	690	-	-	431
Betung	-	-	3 045	1 043	16 064	4 319
Suak Tapeh	-	-	-	48	-	25
Pulau Rimau	-	-	-	-	-	-
Tungkal Ilir	-	-	1	3	1	8
Selat Penuguan	-	-	-	5 000	-	8 000
Banyuasin III	-	-	541	5 100	2 278	26 338
Sembawa	3	-	5	3	8	6
Talang Kelapa	-	-	272	323	366	410
Tanjung Lago	46	-	22	-	17	4
Banyuasin I	-	-	-	-	-	-
Air Kumbang	183	-	1 170	2 372	1 149	3 181
Rambutan	-	-	-	238	-	559
Muara Padang	-	-	650	622	725	1 209
Muara Sugihan	-	-	1 200	2 234	2 800	4 172
Makarti Jaya	-	-	44 299	41 283	64 585	75 855
Air Salek	-	-	6 261	4 288	15 850	8 729
Banyuasin II	-	-	-	-	-	-
Karang Agung Ilir	-	-	-	-	-	-
Muara Telang	-	-	-	11	2	42
Sumber Marga Telang	-	-	6	35	423	208
<b>Banyuasin</b>	<b>930</b>	<b>-</b>	<b>58 162</b>	<b>62 603</b>	<b>104 268</b>	<b>133 496</b>

Lanjutan Tabel/Continued Table 5.1.6

Kecamatan Subdistrict	Laos/Lengkuas/ Galanga (kg/ kg)		Lempuyang/ Zingiber Aromaticum (kg/ kg)		Lidah Buaya/ Aloevera (kg/ kg)	
	2020	2021	2020	2021	2020	2021
(1)	(14)	(15)	(16)	(17)	(18)	(19)
Rantau Bayur	366	404	-	306	6	-
Betung	18 215	5 827	-	-	-	-
Suak Tapeh	-	32	-	9	-	1
Pulau Rimau	-	-	-	-	-	-
Tungkal Ilir	1	6	2	7	-	-
Selat Penuguan	-	7 000	-	-	-	-
Banyuasin III	4 024	9 433	114	1 580	70	100
Sembawa	4	7	2	3	4	-
Talang Kelapa	2 610	3 006	459	310	655	750
Tanjung Lago	16	3	-	-	46	-
Banyuasin I	116 900	31 374	-	-	-	-
Air Kumbang	1 191	5 264	809	1 051	598	2 299
Rambutan	-	432	-	-	-	-
Muara Padang	1 095	707	90	234	-	-
Muara Sugihan	6 000	13 400	-	-	-	-
Makarti Jaya	15 591	17 469	-	-	-	-
Air Salek	1 210	2 223	-	-	-	-
Banyuasin II	-	-	-	-	-	-
Karang Agung Ilir	-	-	-	-	-	-
Muara Telang	10	47	-	-	-	3
Sumber Marga Telang	646	198	-	-	-	6
<b>Banyuasin</b>	<b>167 879</b>	<b>96 832</b>	<b>1 476</b>	<b>3 500</b>	<b>1 379</b>	<b>3 159</b>

Lanjutan Tabel/Continued Table 5.1.6

Kecamatan Subdistrict	Mahkota Dewa/ <i>Phaleria Macrocarpa</i> (kg/ kg)		Mengkudu/Pace/ <i>Indian Mulberry</i> (kg/ kg)		Sambiloto/ King of Bitter (kg/ kg)	
	2019	2020	2019	2020	2019	2020
(1)	(20)	(21)	(22)	(23)	(24)	(25)
Rantau Bayur	1 200	-	205	200	2	-
Betung	-	-	-	-	-	-
Suak Tapeh	-	1 440	-	79	-	-
Pulau Rimau	-	-	-	-	-	-
Tungkal Ilir	-	-	-	-	1	2
Selat Penuguan	-	-	-	-	-	4 000
Banyuasin III	2 328	-	126	-	36	5 100
Sembawa	144	96	6	6	3	1
Talang Kelapa	1 320	4 200	15	40	168	255
Tanjung Lago	276	-	59	-	2	-
Banyuasin I	1 080	816	-	-	-	-
Air Kumbang	3 720	10 380	228	1 426	196	559
Rambutan	-	-	-	-	-	-
Muara Padang	1 416	-	1 000	31	-	-
Muara Sugihan	-	-	-	-	-	-
Makarti Jaya	-	-	-	-	-	-
Air Salek	-	-	-	-	-	-
Banyuasin II	-	-	-	-	-	-
Karang Agung Ilir	-	-	-	-	-	-
Muara Telang	-	87	-	3	-	-
Sumber Marga Telang	-	480	-	12	-	-
<b>Banyuasin</b>	<b>11 484</b>	<b>17 499</b>	<b>1 639</b>	<b>1 797</b>	<b>408</b>	<b>9 917</b>



Lanjutan Tabel/Continued Table 5.1.6

Kecamatan Subdistrict	Temu ireng/ Black Turmeric (kg/ kg)		Temu kunci/ Chinese Keys (kg/ kg)		Temu lawak/ Java Turmeric (kg/ kg)	
	2020	2021	2020	2021	2020	2021
(1)	(26)	(27)	(28)	(29)	(30)	(31)
Rantau Bayur	5	-	5	-	10	-
Betung	-	-	-	-	-	310
Suak Tapeh	-	-	-	-	-	2
Pulau Rimau	-	-	-	-	-	-
Tungkal Ilir	2	9	1	6	2	8
Selat Penuguan	-	3 000	-	3 000	-	3 100
Banyuasin III	-	-	-	-	338	1 407
Sembawa	3	1	2	-	5	4
Talang Kelapa	-	87	2 060	1 600	543	465
Tanjung Lago	8	-	-	-	18	-
Banyuasin I	-	-	-	-	-	-
Air Kumbang	828	1 322	529	1 207	738	2 903
Rambutan	-	-	-	-	-	-
Muara Padang	110	30	-	-	120	19
Muara Sugihan	-	-	-	-	-	-
Makarti Jaya	-	-	-	-	-	-
Air Salek	-	-	-	-	-	94
Banyuasin II	-	-	-	-	-	-
Karang Agung Ilir	-	-	-	-	-	-
Muara Telang	-	-	-	-	-	-
Sumber Marga Telang	-	-	-	-	9	-
<b>Banyuasin</b>	<b>956</b>	<b>4 449</b>	<b>2 597</b>	<b>5 813</b>	<b>1 783</b>	<b>8 312</b>

Catatan/Note: ...

Sumber/Source: BPS, Statistik Pertanian Hortikultura SPH-TBF/BPS-Statistics Indonesia, Agricultural Statistic for Horticulture SPH-TBF

**Tabel**  
**Table** 5.1.7

**Luas Panen Tanaman Biofarmaka Menurut Jenis Tanaman  
di Kabupaten Banyuasin, 2020 dan 2021**  
*Harvested Area of Medicinal Plants by Kind of Plant in  
Banyuasin Regency, 2020 and 2021*

Jenis Tanaman <i>Kind of Plants</i>	Satuan <i>Unit</i>	2020	2021
(1)	(2)	(3)	(4)
Dlingo/Dringo/ <i>Sweet Root/Calamus</i>	m <sup>2</sup> / m <sup>2</sup>	745	-
Jahe/ <i>Ginger</i>	m <sup>2</sup> / m <sup>2</sup>	24 661	62 468
Kapulaga/ <i>Java Cardamon</i>	m <sup>2</sup> / m <sup>2</sup>	131	351
Keji Beling/Kecibeling/ <i>Strobilanthes crisper</i>	m <sup>2</sup> / m <sup>2</sup>	2 367	-
Kencur/ <i>East Indian Galangal</i>	m <sup>2</sup> / m <sup>2</sup>	26 886	55 218
Kunyit/ <i>Turmeric</i>	m <sup>2</sup> / m <sup>2</sup>	60 969	139 942
Laos/Lengkuas/ <i>Galanga</i>	m <sup>2</sup> / m <sup>2</sup>	99 127	101 402
Lempuyang/ <i>Zingiber Aromaticum</i>	m <sup>2</sup> / m <sup>2</sup>	1 220	3 530
Lidah Buaya/ <i>Oliviera</i>	m <sup>2</sup> / m <sup>2</sup>	1 160	1 727
Mahkota Dewa/ <i>God's Crown</i>	pohon/ <i>tree</i>	494	628
Mengkudu/Pace/ <i>Indian Mulberry</i>	pohon/ <i>tree</i>	1 844	1 697
Sambiloto/ <i>King of Bitter</i>	m <sup>2</sup> / m <sup>2</sup>	822	28 357
Temu ireng/ <i>Black Turmeric</i>	m <sup>2</sup> / m <sup>2</sup>	686	5 902
Temu kunci/ <i>Chinese Keys</i>	m <sup>2</sup> / m <sup>2</sup>	3 074	8 024
Temu lawak/ <i>Java Turmeric</i>	m <sup>2</sup> / m <sup>2</sup>	1 198	9 349

Catatan/Note: ...

Sumber/Source: BPS, Statistik Pertanian Hortikultura SPH-TBF/BPS-Statistics Indonesia, Agricultural Statistic for Horticulture SPH-TBF

**Tabel**  
**Table** 5.1.8

**Produksi Tanaman Biofarmaka Menurut Jenis Tanaman di  
Kabupaten Banyuwangi, 2020 dan 2021**  
*Production of Medicinal Plants by Kind of Plant in  
Banyuwangi Regency, 2020 and 2021*

Jenis Tanaman <i>Kind of Plants</i>	Satuan <i>Unit</i>	2020	2021
(1)	(2)	(3)	(4)
Dlingo/Dringo/ <i>Sweet Root/Calamus</i>	kg/ kg	563	-
Jahe/ <i>Ginger</i>	kg/ kg	27 348	38 713
Kapulaga/ <i>Java Cardamon</i>	kg/ kg	34	96
Keji Beling/Kecibeling/ <i>Strobilanthes crispa</i>	kg/ kg	930	-
Kencur/ <i>East Indian Galangal</i>	kg/ kg	58 162	62 603
Kunyit/ <i>Turmeric</i>	kg/ kg	104 268	133 496
Laos/Lengkuas/ <i>Galanga</i>	kg/ kg	167 879	96 832
Lempuyang/ <i>Zingiber Aromaticum</i>	kg/ kg	1 476	3 500
Lidah Buaya/ <i>Oliviera</i>	kg/ kg	1 379	3 159
Mahkota Dewa/ <i>God's Crown</i>	kg/ kg	11 484	17 499
Mengkudu/Pace/ <i>Indian Mulberry</i>	kg/ kg	1 639	1 797
Sambiloto/ <i>King of Bitter</i>	kg/ kg	408	9 917
Temu ireng/ <i>Black Turmeric</i>	kg/ kg	956	4 449
Temu kunci/ <i>Chinese Keys</i>	kg/ kg	2 597	5 813
Temu lawak/ <i>Java Turmeric</i>	kg/ kg	1 783	8 312

Catatan/Note: ...

Sumber/Source: BPS, Statistik Pertanian Hortikultura SPH-TBF/BPS-Statistics Indonesia, Agricultural Statistic for Horticulture SPH-TBF

**Tabel**  
**Table** 5.1.9

**Luas Panen Tanaman Hias Menurut Kecamatan dan Jenis  
Tanaman di Kabupaten Banyuasin, 2020 dan 2021**  
*Harvested Area of Ornamental Plants by Subdistrict and  
Kind of Plant in Banyuasin Regency, 2020 and 2021*

Kecamatan Subdistrict	Anggrek/ <i>Orchid</i> (m <sup>2</sup> /m <sup>2</sup> )		Anthurium Bunga/ <i>Flamingo Lily Flower</i> (m <sup>2</sup> /m <sup>2</sup> )		Anthurium Daun/ <i>Anthurium</i> (m <sup>2</sup> /m <sup>2</sup> )	
	2020	2021	2020	2021	2020	2021
(1)	(2)	(3)	(4)	(5)	(6)	(7)
Rantau Bayur	-	-	-	-	-	-
Betung	-	-	-	-	-	-
Suak Tapeh	-	-	-	-	-	-
Pulau Rimau	-	-	-	-	-	-
Tungkal Ilir	-	-	-	-	-	-
Selat Penuguan	-	-	-	-	-	-
Banyuasin III	-	-	-	-	-	-
Sembawa	-	-	-	6	-	-
Talang Kelapa	-	-	-	-	-	-
Tanjung Lago	23	4	-	14	-	-
Banyuasin I	-	-	-	-	-	-
Air Kumbang	-	-	-	-	-	-
Rambutan	-	-	-	-	-	-
Muara Padang	-	-	-	-	-	-
Muara Sugihan	-	-	-	-	-	-
Makarti Jaya	-	-	-	-	-	-
Air Salek	-	-	-	-	-	-
Banyuasin II	-	-	-	-	-	-
Karang Agung Ilir	-	-	-	-	-	-
Muara Telang	-	-	-	-	-	-
Sumber Marga Telang	-	-	-	-	-	-
<b>Banyuasin</b>	<b>23</b>	<b>4</b>	<b>-</b>	<b>20</b>	<b>-</b>	<b>-</b>

Lanjutan Tabel/Continued Table 5.1.9

Kecamatan Subdistrict	Anyelir/ <i>Carnation</i> (m <sup>2</sup> /m <sup>2</sup> )		Balaceng/ <i>Dieffenbacia</i> (m <sup>2</sup> /m <sup>2</sup> )		Dracaena/ <i>Dracaena</i> (m <sup>2</sup> /m <sup>2</sup> )	
	2020	2021	2020	2021	2020	2021
(1)	(8)	(9)	(10)	(11)	(12)	(13)
Rantau Bayur	-	-	-	-	-	-
Betung	-	-	-	-	-	-
Suak Tapeh	-	-	-	-	-	-
Pulau Rimau	-	-	-	-	-	-
Tungkal Ilir	-	-	-	-	-	-
Selat Penuguan	-	-	-	-	-	-
Banyuasin III	-	-	-	-	-	-
Sembawa	-	-	-	-	-	-
Talang Kelapa	-	-	-	-	-	-
Tanjung Lago	-	-	-	-	14	-
Banyuasin I	-	-	-	-	-	-
Air Kumbang	-	-	-	-	-	-
Rambutan	-	-	-	-	-	-
Muara Padang	-	-	-	-	-	-
Muara Sugihan	-	-	-	-	-	-
Makarti Jaya	-	-	-	-	-	-
Air Salek	-	-	-	-	-	-
Banyuasin II	-	-	-	-	-	-
Karang Agung Ilir	-	-	-	-	-	-
Muara Telang	-	-	-	-	-	-
Sumber Marga Telang	-	-	-	-	-	-
<b>Banyuasin</b>	-	-	-	-	<b>14</b>	-

Lanjutan Tabel/*Continued Table* 5.1.9

Kecamatan <i>Subdistrict</i>	Euphorbia/ <i>Euphorbia</i> (m <sup>2</sup> /m <sup>2</sup> )		Gladiol/ <i>Gladiol</i> (m <sup>2</sup> /m <sup>2</sup> )		Hanjuang/ <i>Cordyline</i> (m <sup>2</sup> /m <sup>2</sup> )	
	2020	2021	2020	2021	2020	2021
(1)	(14)	(15)	(16)	(17)	(18)	(19)
Rantau Bayur	-	-	-	-	-	-
Betung	-	-	-	-	-	-
Suak Tapeh	-	-	-	-	-	-
Pulau Rimau	-	-	-	-	-	-
Tungkal Ilir	-	-	-	-	-	-
Selat Penuguan	-	-	-	-	-	-
Banyuasin III	2 700	-	-	-	-	-
Sembawa	-	-	-	-	-	-
Talang Kelapa	-	-	-	-	-	-
Tanjung Lago	5	-	11	-	-	-
Banyuasin I	-	-	-	-	-	-
Air Kumbang	-	-	-	-	-	-
Rambutan	-	-	-	-	-	-
Muara Padang	-	-	-	-	-	-
Muara Sugihan	-	-	-	-	-	-
Makarti Jaya	-	-	-	-	-	-
Air Salek	-	-	-	-	-	-
Banyuasin II	-	-	-	-	-	-
Karang Agung Ilir	-	-	-	-	-	-
Muara Telang	-	-	-	-	-	-
Sumber Marga Telang	-	-	-	-	-	-
<b>Banyuasin</b>	<b>2 705</b>	<b>-</b>	<b>11</b>	<b>-</b>	<b>-</b>	<b>-</b>

Catatan/*Note*: ...

Sumber/*Source*: BPS, Statistik Pertanian Hortikultura SPH-SBS/BPS-Statistics Indonesia, *Agricultural Statistic for Horticulture SPH-SBS*

Lanjutan Tabel/Continued Table 5.1.9

Kecamatan Subdistrict	Herbras/ Gerbera (m <sup>2</sup> /m <sup>2</sup> )		Kamboja Jepang/ Adenium (m <sup>2</sup> /m <sup>2</sup> )		Keladi Hias/ Caladium (m <sup>2</sup> /m <sup>2</sup> )	
	2020	2021	2020	2021	2020	2021
(1)	(20)	(21)	(22)	(23)	(24)	(25)
Rantau Bayur	-	-	-	-	-	-
Betung	-	-	-	-	-	-
Suak Tapeh	-	-	-	-	-	-
Pulau Rimau	-	-	-	-	-	-
Tungkal Ilir	-	-	-	-	-	-
Selat Penuguan	-	-	-	-	-	-
Banyuasin III	-	-	-	-	4 820	-
Sembawa	-	-	-	-	-	-
Talang Kelapa	-	-	-	-	-	-
Tanjung Lago	-	-	26	-	-	-
Banyuasin I	-	-	-	-	-	-
Air Kumbang	-	-	-	-	-	-
Rambutan	-	-	-	-	-	-
Muara Padang	-	-	-	-	-	-
Muara Sugihan	-	-	-	-	-	-
Makarti Jaya	-	-	-	-	-	-
Air Salek	-	-	-	-	-	-
Banyuasin II	-	-	-	-	-	-
Karang Agung Ilir	-	-	-	-	-	-
Muara Telang	-	-	-	-	-	-
Sumber Marga Telang	-	-	-	-	-	-
<b>Banyuasin</b>	-	-	<b>26</b>	-	<b>4 820</b>	-

Lanjutan Tabel/Continued Table 5.1.9

Kecamatan Subdistrict	Krisan/ Chrysanthemum (m <sup>2</sup> /m <sup>2</sup> )		Mawar/Rose (m <sup>2</sup> /m <sup>2</sup> )		Melati/Jasmine (m <sup>2</sup> /m <sup>2</sup> )	
	2020	2021	2020	2021	2020	2021
(1)	(26)	(27)	(28)	(29)	(30)	(31)
Rantau Bayur	-	-	-	-	-	-
Betung	-	-	-	-	-	-
Suak Tapeh	-	-	-	-	-	-
Pulau Rimau	-	-	-	-	-	-
Tungkal Ilir	-	-	-	-	-	-
Selat Penuguan	-	-	-	-	-	-
Banyuasin III	-	-	-	-	4 470	-
Sembawa	-	-	-	-	-	-
Talang Kelapa	-	-	-	-	-	-
Tanjung Lago	12	-	22	-	60	-
Banyuasin I	-	-	-	-	-	-
Air Kumbang	-	-	-	-	-	-
Rambutan	-	-	-	-	-	-
Muara Padang	-	-	-	-	-	-
Muara Sugihan	-	-	-	-	-	-
Makarti Jaya	-	-	-	-	-	-
Air Salek	-	-	-	-	-	-
Banyuasin II	-	-	-	-	-	-
Karang Agung Ilir	-	-	-	-	-	-
Muara Telang	-	-	-	-	-	-
Sumber Marga Telang	-	-	-	-	-	-
<b>Banyuasin</b>	<b>12</b>	<b>-</b>	<b>22</b>	<b>-</b>	<b>4 530</b>	<b>-</b>



Lanjutan Tabel/Continued Table 5.1.9

Kecamatan Subdistrict	Monstera/ <i>Monstera</i> (m <sup>2</sup> /m <sup>2</sup> )		Pakis/ <i>Leather Leaf Fern</i> (m <sup>2</sup> /m <sup>2</sup> )		Palem/ <i>Palm (pohon/ tree)</i> (m <sup>2</sup> /m <sup>2</sup> )	
	2020	2021	2020	2021	2020	2021
(1)	(32)	(33)	(34)	(35)	(36)	(37)
Rantau Bayur	-	-	-	-	-	-
Betung	-	-	-	-	-	-
Suak Tapeh	-	-	-	-	-	-
Pulau Rimau	-	-	-	-	-	-
Tungkal Ilir	-	-	-	-	-	-
Selat Penuguan	-	-	-	-	-	-
Banyuasin III	4	-	-	-	2 850	-
Sembawa	-	-	10	-	-	-
Talang Kelapa	-	-	-	-	-	-
Tanjung Lago	-	-	28	-	59	-
Banyuasin I	-	-	-	-	-	-
Air Kumbang	-	-	-	-	-	-
Rambutan	-	-	-	-	-	-
Muara Padang	-	-	-	-	-	-
Muara Sugihan	-	-	-	-	-	-
Makarti Jaya	-	-	-	-	-	-
Air Salek	-	-	-	-	-	-
Banyuasin II	-	-	-	-	-	-
Karang Agung Ilir	-	-	-	-	-	-
Muara Telang	-	-	-	-	-	-
Sumber Marga Telang	-	-	-	-	-	-
<b>Banyuasin</b>	<b>4</b>	<b>-</b>	<b>38</b>	<b>-</b>	<b>2 909</b>	<b>-</b>

Lanjutan Tabel/Continued Table 5.1.9

Kecamatan Subdistrict	Pedang-Pedangan/ Sansevieria (m <sup>2</sup> /m <sup>2</sup> )		Philodendron/ Philodendron (m <sup>2</sup> /m <sup>2</sup> )		Pisang-Pisangan/ Heliconia (m <sup>2</sup> /m <sup>2</sup> )	
	2020	2021	2020	2021	2020	2021
(1)	(38)	(39)	(40)	(41)	(42)	(43)
Rantau Bayur	-	3 000	-	-	-	-
Betung	-	-	-	-	-	-
Suak Tapeh	-	-	-	-	-	-
Pulau Rimau	-	-	-	-	-	-
Tungkal Ilir	-	-	-	-	-	-
Selat Penuguan	-	-	-	-	-	-
Banyuasin III	-	-	-	545	-	-
Sembawa	-	-	-	-	-	-
Talang Kelapa	-	-	-	-	-	-
Tanjung Lago	-	-	-	-	11	-
Banyuasin I	-	-	-	-	-	-
Air Kumbang	-	-	-	-	-	-
Rambutan	-	-	-	-	-	-
Muara Padang	-	-	-	-	-	-
Muara Sugihan	-	-	-	-	-	-
Makarti Jaya	-	-	-	-	-	-
Air Salek	-	-	-	-	-	-
Banyuasin II	-	-	-	-	-	-
Karang Agung Ilir	-	-	-	-	-	-
Muara Telang	-	-	-	-	-	-
Sumber Marga Telang	-	-	-	-	-	-
<b>Banyuasin</b>	<b>-</b>	<b>3 000</b>	<b>-</b>	<b>545</b>	<b>11</b>	<b>-</b>

Lanjutan Tabel/Continued Table 5.1.9

Kecamatan Subdistrict	Sedap Malam/ Tuberose (m <sup>2</sup> /m <sup>2</sup> )		Soka/Ixora (m <sup>2</sup> /m <sup>2</sup> )		Sri Rejeki/ Aglaonema (m <sup>2</sup> /m <sup>2</sup> )	
	2020	2021	2020	2021	2020	2021
(1)	(44)	(45)	(46)	(47)	(48)	(49)
Rantau Bayur	-	-	-	-	-	-
Betung	-	-	-	-	-	-
Suak Tapeh	-	-	-	-	-	-
Pulau Rimau	-	-	-	-	-	-
Tungkal Ilir	-	-	-	-	-	-
Selat Penuguan	-	-	-	-	-	-
Banyuasin III	-	-	-	-	-	49 592
Sembawa	-	-	-	-	-	-
Talang Kelapa	-	-	-	-	-	-
Tanjung Lago	24	-	52	-	59	-
Banyuasin I	-	-	-	-	-	-
Air Kumbang	-	-	-	-	-	-
Rambutan	-	-	-	-	-	-
Muara Padang	-	-	-	-	-	-
Muara Sugihan	-	-	-	-	-	-
Makarti Jaya	-	-	-	-	-	-
Air Salek	-	-	-	-	-	-
Banyuasin II	-	-	-	-	-	-
Karang Agung Ilir	-	-	-	-	-	-
Muara Telang	-	-	-	-	-	-
Sumber Marga Telang	-	-	-	-	-	-
<b>Banyuasin</b>	<b>24</b>	<b>-</b>	<b>52</b>	<b>-</b>	<b>59</b>	<b>49 592</b>

Catatan/Note: ...

Sumber/SOURCE: BPS, Statistik Pertanian Hortikultura SPH-TH/BPS-Statistics Indonesia, Agricultural Statistik for Horticulture SPH-TH

**Tabel**  
**Table** 5.1.10

**Produksi Tanaman Hias Menurut Kecamatan dan Jenis  
Tanaman di Kabupaten Banyuasin, 2020 dan 2021**  
*Production of Ornamental Plants by Subdistrict and Kind of  
Plant in Banyuasin Regency, 2020 and 2021*

Kecamatan Subdistrict	Anggrek/ <i>Orchid</i> (tangkai/ <i>stalks</i> )		Anthurium Bunga/ <i>Flamingo Lily Flower</i> (tangkai/ <i>stalks</i> )		Anthurium Daun/ <i>Anthurium</i> (pohon/ <i>tree</i> )	
	2020	2021	2020	2021	2020	2021
(1)	(2)	(3)	(4)	(5)	(6)	(7)
Rantau Bayur	-	-	-	-	-	-
Betung	-	-	-	-	-	-
Suak Tapeh	-	-	-	-	-	-
Pulau Rimau	-	-	-	-	-	-
Tungkal Ilir	-	-	-	-	-	-
Selat Penuguan	-	-	-	-	-	-
Banyuasin III	-	-	-	-	-	-
Sembawa	-	-	-	6	-	-
Talang Kelapa	-	-	-	-	-	-
Tanjung Lago	40	4	-	14	-	-
Banyuasin I	-	-	-	-	-	-
Air Kumbang	-	-	-	-	-	-
Rambutan	-	-	-	-	-	-
Muara Padang	-	-	-	-	-	-
Muara Sugihan	-	-	-	-	-	-
Makarti Jaya	-	-	-	-	-	-
Air Salek	-	-	-	-	-	-
Banyuasin II	-	-	-	-	-	-
Karang Agung Ilir	-	-	-	-	-	-
Muara Telang	-	-	-	-	-	-
Sumber Marga Telang	-	-	-	-	-	-
<b>Banyuasin</b>	<b>40</b>	<b>4</b>	<b>-</b>	<b>20</b>	<b>-</b>	<b>-</b>

Lanjutan Tabel/Continued Table 5.1.10

Kecamatan Subdistrict	Anyelir/ <i>Carnation</i> (tangkai/ stalks)		Balaceng/ <i>Dieffenbacia</i> (pohon/ tree)		Dracaena/ <i>Dracaena</i> (pohon/ tree)	
	2020	2021	2020	2021	2020	2021
(1)	(8)	(9)	(10)	(11)	(12)	(13)
Rantau Bayur	-	-	-	-	-	-
Betung	-	-	-	-	-	-
Suak Tapeh	-	-	-	-	-	-
Pulau Rimau	-	-	-	-	-	-
Tungkal Ilir	-	-	-	-	-	-
Selat Penuguan	-	-	-	-	-	-
Banyuasin III	-	-	-	-	-	-
Sembawa	-	-	-	-	-	-
Talang Kelapa	-	-	-	-	-	-
Tanjung Lago	-	-	-	-	14	-
Banyuasin I	-	-	-	-	-	-
Air Kumbang	-	-	-	-	-	-
Rambutan	-	-	-	-	-	-
Muara Padang	-	-	-	-	-	-
Muara Sugihan	-	-	-	-	-	-
Makarti Jaya	-	-	-	-	-	-
Air Salek	-	-	-	-	-	-
Banyuasin II	-	-	-	-	-	-
Karang Agung Ilir	-	-	-	-	-	-
Muara Telang	-	-	-	-	-	-
Sumber Marga Telang	-	-	-	-	-	-
<b>Banyuasin</b>	-	-	-	-	<b>14</b>	-

Lanjutan Tabel/*Continued Table* 5.1.10

Kecamatan <i>Subdistrict</i>	Euphorbia/ <i>Euphorbia</i> (pohon/ <i>tree</i> )		Gladiol/ <i>Gladiol</i> (tangkai/ <i>stalks</i> )		Hanjuang/ <i>Cordyline</i> (pohon/ <i>tree</i> )	
	2020	2021	2020	2021	2020	2021
(1)	(14)	(15)	(16)	(17)	(18)	(19)
Rantau Bayur	-	-	-	-	-	-
Betung	-	-	-	-	-	-
Suak Tapeh	-	-	-	-	-	-
Pulau Rimau	-	-	-	-	-	-
Tungkal Ilir	-	-	-	-	-	-
Selat Penuguan	-	-	-	-	-	-
Banyuasin III	2 700	-	-	-	-	-
Sembawa	-	-	-	-	-	-
Talang Kelapa	-	-	-	-	-	-
Tanjung Lago	5	-	29	-	-	-
Banyuasin I	-	-	-	-	-	-
Air Kumbang	-	-	-	-	-	-
Rambutan	-	-	-	-	-	-
Muara Padang	-	-	-	-	-	-
Muara Sugihan	-	-	-	-	-	-
Makarti Jaya	-	-	-	-	-	-
Air Salek	-	-	-	-	-	-
Banyuasin II	-	-	-	-	-	-
Karang Agung Ilir	-	-	-	-	-	-
Muara Telang	-	-	-	-	-	-
Sumber Marga Telang	-	-	-	-	-	-
<b>Banyuasin</b>	<b>2 705</b>	<b>-</b>	<b>29</b>	<b>-</b>	<b>-</b>	<b>-</b>

Catatan/*Note*: Anggrek hanya mencakup anggrek potong/*Just includes cut flower*

Sumber/*Source*: BPS, Statistik Pertanian Hortikultura SPH-SBS/BPS-Statistics Indonesia, *Agricultural Statistic for Horticulture SPH-SBS*

Lanjutan Tabel/Continued Table 5.1.10

Kecamatan Subdistrict	Herbras/ Gerbera (tangkai/ stalks)		Kamboja Jepang/ Adenium (pohon/ tree)		Keladi Hias/ Caladium (pohon/ tree)	
	2020	2021	2020	2021	2020	2021
(1)	(20)	(21)	(22)	(23)	(24)	(25)
Rantau Bayur	-	-	-	-	-	-
Betung	-	-	-	-	-	-
Suak Tapeh	-	-	-	-	-	-
Pulau Rimau	-	-	-	-	-	-
Tungkal Ilir	-	-	-	-	-	-
Selat Penuguan	-	-	-	-	-	-
Banyuasin III	-	-	-	-	4 820	-
Sembawa	-	-	-	-	-	-
Talang Kelapa	-	-	-	-	-	-
Tanjung Lago	-	-	26	-	-	-
Banyuasin I	-	-	-	-	-	-
Air Kumbang	-	-	-	-	-	-
Rambutan	-	-	-	-	-	-
Muara Padang	-	-	-	-	-	-
Muara Sugihan	-	-	-	-	-	-
Makarti Jaya	-	-	-	-	-	-
Air Salek	-	-	-	-	-	-
Banyuasin II	-	-	-	-	-	-
Karang Agung Ilir	-	-	-	-	-	-
Muara Telang	-	-	-	-	-	-
Sumber Marga Telang	-	-	-	-	-	-
<b>Banyuasin</b>	-	-	<b>26</b>	-	<b>4 820</b>	-

Lanjutan Tabel/*Continued Table* 5.1.10

Kecamatan <i>Subdistrict</i>	Krisan/ <i>Chrysantemum</i> (tangkai/ <i>stalks</i> )		Mawar/ <i>Rose</i> (tangkai/ <i>stalks</i> )		Melati/ <i>Jasmine</i> (kg/ <i>kg</i> )	
	2020	2021	2020	2021	2020	2021
(1)	(26)	(27)	(28)	(29)	(30)	(31)
Rantau Bayur	-	-	-	-	-	-
Betung	-	-	-	-	-	-
Suak Tapeh	-	-	-	-	-	-
Pulau Rimau	-	-	-	-	-	-
Tungkal Ilir	-	-	-	-	-	-
Selat Penuguan	-	-	-	-	-	-
Banyuasin III	-	-	-	-	492	-
Sembawa	-	-	-	-	-	-
Talang Kelapa	-	-	-	-	-	-
Tanjung Lago	12	-	22	-	15	-
Banyuasin I	-	-	-	-	-	-
Air Kumbang	-	-	-	-	-	-
Rambutan	-	-	-	-	-	-
Muara Padang	-	-	-	-	-	-
Muara Sugihan	-	-	-	-	-	-
Makarti Jaya	-	-	-	-	-	-
Air Salek	-	-	-	-	-	-
Banyuasin II	-	-	-	-	-	-
Karang Agung Ilir	-	-	-	-	-	-
Muara Telang	-	-	-	-	-	-
Sumber Marga Telang	-	-	-	-	-	-
<b>Banyuasin</b>	<b>12</b>	<b>-</b>	<b>22</b>	<b>-</b>	<b>507</b>	<b>-</b>



Lanjutan Tabel/Continued Table 5.1.10

Kecamatan Subdistrict	Monstera/ <i>Monstera</i> (pohon/ tree)		Pakis/ <i>Leather Leaf Fern</i> (pohon/ tree)		Palem/ <i>Palm</i> (pohon/ tree)	
	2020	2021	2020	2021	2020	2021
(1)	(32)	(33)	(34)	(35)	(36)	(37)
Rantau Bayur	-	-	-	-	-	-
Betung	-	-	-	-	-	-
Suak Tapeh	-	-	-	-	-	-
Pulau Rimau	-	-	-	-	-	-
Tungkal Ilir	-	-	-	-	-	-
Selat Penuguan	-	-	-	-	-	-
Banyuasin III	4	-	-	-	2 850	-
Sembawa	-	-	10	-	-	-
Talang Kelapa	-	-	-	-	-	-
Tanjung Lago	-	-	28	-	59	-
Banyuasin I	-	-	-	-	-	-
Air Kumbang	-	-	-	-	-	-
Rambutan	-	-	-	-	-	-
Muara Padang	-	-	-	-	-	-
Muara Sugihan	-	-	-	-	-	-
Makarti Jaya	-	-	-	-	-	-
Air Salek	-	-	-	-	-	-
Banyuasin II	-	-	-	-	-	-
Karang Agung Ilir	-	-	-	-	-	-
Muara Telang	-	-	-	-	-	-
Sumber Marga Telang	-	-	-	-	-	-
<b>Banyuasin</b>	<b>4</b>	<b>-</b>	<b>38</b>	<b>-</b>	<b>2 909</b>	<b>-</b>

Lanjutan Tabel/*Continued Table* 5.1.10

Kecamatan <i>Subdistrict</i>	Pedang-Pedangan/ <i>Sansevieria</i> (rumpun/ <i>clumps</i> )		Philodendron/ <i>Philodendron</i> (pohon/ <i>tree</i> )		Pisang-Pisangan/ <i>Heliconia</i> (tangkai/ <i>stalks</i> )	
	2020	2021	2020	2021	2020	2021
(1)	(38)	(39)	(40)	(41)	(42)	(43)
Rantau Bayur	-	3 000	-	-	-	-
Betung	-	-	-	-	-	-
Suak Tapeh	-	-	-	-	-	-
Pulau Rimau	-	-	-	-	-	-
Tungkal Ilir	-	-	-	-	-	-
Selat Penuguan	-	-	-	-	-	-
Banyuasin III	-	-	-	545	-	-
Sembawa	-	-	-	-	-	-
Talang Kelapa	-	-	-	-	-	-
Tanjung Lago	-	-	-	-	11	-
Banyuasin I	-	-	-	-	-	-
Air Kumbang	-	-	-	-	-	-
Rambutan	-	-	-	-	-	-
Muara Padang	-	-	-	-	-	-
Muara Sugihan	-	-	-	-	-	-
Makarti Jaya	-	-	-	-	-	-
Air Salek	-	-	-	-	-	-
Banyuasin II	-	-	-	-	-	-
Karang Agung Ilir	-	-	-	-	-	-
Muara Telang	-	-	-	-	-	-
Sumber Marga Telang	-	-	-	-	-	-
<b>Banyuasin</b>	-	<b>3 000</b>	-	<b>545</b>	<b>11</b>	-

Lanjutan Tabel/Continued Table 5.1.10

Kecamatan Subdistrict	Sedap Malam/ Tuberose (tangkai/ stalks)		Soka/Ixora (pohon/ tree)		Sri Rejeki/ Aglaonema (pohon/ tree)	
	2020	2021	2020	2021	2020	2021
(1)	(44)	(45)	(46)	(47)	(48)	(49)
Rantau Bayur	-	-	-	-	-	-
Betung	-	-	-	-	-	-
Suak Tapeh	-	-	-	-	-	-
Pulau Rimau	-	-	-	-	-	-
Tungkal Ilir	-	-	-	-	-	-
Selat Penuguan	-	-	-	-	-	-
Banyuasin III	-	-	-	-	-	49 592
Sembawa	-	-	-	-	-	-
Talang Kelapa	-	-	-	-	-	-
Tanjung Lago	42	-	97	-	145	-
Banyuasin I	-	-	-	-	-	-
Air Kumbang	-	-	-	-	-	-
Rambutan	-	-	-	-	-	-
Muara Padang	-	-	-	-	-	-
Muara Sugihan	-	-	-	-	-	-
Makarti Jaya	-	-	-	-	-	-
Air Salek	-	-	-	-	-	-
Banyuasin II	-	-	-	-	-	-
Karang Agung Ilir	-	-	-	-	-	-
Muara Telang	-	-	-	-	-	-
Sumber Marga Telang	-	-	-	-	-	-
<b>Banyuasin</b>	<b>42</b>	<b>-</b>	<b>97</b>	<b>-</b>	<b>145</b>	<b>49 592</b>

Catatan/Note: Anggrek hanya mencakup anggrek potong/Just includes cut flower

Sumber/Source: BPS, Statistik Pertanian Hortikultura SPH-TH/BPS-Statistics Indonesia, Agricultural Statistik for Horticulture SPH-TH

**Tabel**  
**Table** 5.1.11

**Luas Panen Tanaman Hias Menurut Jenis Tanaman di  
Kabupaten Banyuasin, 2020 dan 2021**  
*Harvested Area of Ornamental Plants by Kind of Plant in  
Banyuasin Regency, 2020 and 2021*

Jenis Tanaman <i>Kind of Plants</i>	Satuan <i>Unit</i>	2020	2021
(1)	(2)	(3)	(4)
Anggrek/ <i>Orchid</i>	m <sup>2</sup> / m <sup>2</sup>	-	20
Anthurium Bunga/ <i>Flamingo Lily Flower</i>	m <sup>2</sup> / m <sup>2</sup>	-	-
Anthurium Daun/ <i>Anthurium</i>	m <sup>2</sup> / m <sup>2</sup>	-	-
Anyelir/ <i>Carnation</i>	m <sup>2</sup> / m <sup>2</sup>	-	-
Balanceng/ <i>Dieffenbacia</i>	m <sup>2</sup> / m <sup>2</sup>	14	-
Dracaena/ <i>Dracaena</i>	m <sup>2</sup> / m <sup>2</sup>	2 705	-
Euphorbia/ <i>Euphorbia</i>	m <sup>2</sup> / m <sup>2</sup>	11	-
Gladiol/ <i>Gladiol</i>	m <sup>2</sup> / m <sup>2</sup>	-	-
Hanjuang/ <i>Cordyline</i>	m <sup>2</sup> / m <sup>2</sup>	-	-
Herbras/ <i>Gerbera</i>	m <sup>2</sup> / m <sup>2</sup>	26	-
Kamboja Jepang/ <i>Adenium</i>	m <sup>2</sup> / m <sup>2</sup>	4 820	-
Keladi Hias/ <i>Caladium</i>	m <sup>2</sup> / m <sup>2</sup>	12	-
Krisan/ <i>Chrysantemum</i>	m <sup>2</sup> / m <sup>2</sup>	22	-
Mawar/ <i>Rose</i>	m <sup>2</sup> / m <sup>2</sup>	4 530	-
Melati/ <i>Jasmine</i>	m <sup>2</sup> / m <sup>2</sup>	4	-
Monstera/ <i>Monstera</i>	m <sup>2</sup> / m <sup>2</sup>	38	-
Pakis/ <i>Leather Leaf Fern</i>	m <sup>2</sup> / m <sup>2</sup>	2 909	-
Palem/ <i>Palm</i>	pohon/ <i>tree</i>	-	3 000
Pedang-Pedangan/ <i>Sansevieria</i>	m <sup>2</sup> / m <sup>2</sup>	-	545
Philodendron/ <i>Philodendron</i>	m <sup>2</sup> / m <sup>2</sup>	11	-
Pisang-Pisangan/ <i>Heliconia</i>	m <sup>2</sup> / m <sup>2</sup>	24	-
Sedap Malam/ <i>Tuberose</i>	m <sup>2</sup> / m <sup>2</sup>	52	-
Soka/ <i>Ixora</i>	m <sup>2</sup> / m <sup>2</sup>	59	49 592
Sri Rejeki/ <i>Aglaonema</i>	m <sup>2</sup> / m <sup>2</sup>		

Catatan/Note: Anggrek hanya mencakup anggrek potong/Just includes cut flower

Sumber/Source: BPS, Statistik Pertanian Hortikultura SPH-TH/BPS-Statistics Indonesia, Agricultural Statistik for Horticulture SPH-TH

**Tabel** 5.1.12 **Produksi Tanaman Hias Menurut Jenis Tanaman di Kabupaten Banyuasin, 2020 dan 2021**  
**Table** 5.1.12 **Production of Ornamental Plants by Kind of Plant in Banyuasin Regency, 2020 and 2021**

Jenis Tanaman <i>Kind of Plants</i>	Satuan <i>Unit</i>	2020	2021
(1)	(2)	(3)	(4)
Anggrek/ <i>Orchid</i>	tangkai/ <i>stalks</i>	40	4
Anthurium Bunga/ <i>Flamingo Lily Flower</i>	tangkai/ <i>stalks</i>	-	20
Anthurium Daun/ <i>Anthurium</i>	pohon/ <i>tree</i>	-	-
Anyelir/ <i>Carnation</i>	tangkai/ <i>stalks</i>	-	-
Balanceng/ <i>Dieffenbacia</i>	pohon/ <i>tree</i>	-	-
Dracaena/ <i>Dracaena</i>	pohon/ <i>tree</i>	14	-
Euphorbia/ <i>Euphorbia</i>	pohon/ <i>tree</i>	2 705	-
Gladiol/ <i>Gladiol</i>	tangkai/ <i>stalks</i>	29	-
Hanjuang/ <i>Cordyline</i>	pohon/ <i>tree</i>	-	-
Herbras/ <i>Gerbera</i>	tangkai/ <i>stalks</i>	-	-
Kamboja Jepang/ <i>Adenium</i>	pohon/ <i>tree</i>	26	-
Keladi Hias/ <i>Caladium</i>	pohon/ <i>tree</i>	4 820	-
Krisan/ <i>Chrysantemum</i>	tangkai/ <i>stalks</i>	12	-
Mawar/ <i>Rose</i>	tangkai/ <i>stalks</i>	22	-
Melati/ <i>Jasmine</i>	kg/ <i>kg</i>	507	-
Monstera/ <i>Monstera</i>	pohon/ <i>tree</i>	4	-
Pakis/ <i>Leather Leaf Fern</i>	pohon/ <i>tree</i>	38	-
Palem/ <i>Palm</i>	pohon/ <i>tree</i>	2 909	-
Pedang-Pedangan/ <i>Sansevieria</i>	rumpun/ <i>clumps</i>	-	3 000
Philodendron/ <i>Philodendron</i>	pohon/ <i>tree</i>	-	545
Pisang-Pisangan/ <i>Heliconia</i>	tangkai/ <i>stalks</i>	11	-
Sedap Malam/ <i>Tuberose</i>	tangkai/ <i>stalks</i>	42	-
Soka/ <i>Ixora</i>	pohon/ <i>tree</i>	97	-
Sri Rejeki/ <i>Aglaonema</i>	pohon/ <i>tree</i>	145	49 592

Catatan/Note: Anggrek hanya mencakup anggrek potong/Just includes cut flower

Sumber/Source: BPS, Statistik Pertanian Hortikultura SPH-TH/BPS-Statistics Indonesia, Agricultural Statistik for Horticulture SPH-TH

**Tabel**  
**Table** 5.1.13

**Produksi Buah-buahan Menurut Kecamatan dan Jenis  
Tanaman di Kabupaten Banyuasin, 2020 dan 2021**  
*Production of Fruits by Subdistrict and Kind of Plant in  
Banyuasin Regency, 2020 dan 2021*

Kecamatan Subdistrict	Alpukat/ Avocado kw/ qui		Anggur/ Grape kw/ qui		Apel/ Apple kw/ qui	
	2020	2021	2020	2021	2020	2021
(1)	(2)	(3)	(4)	(5)	(6)	(7)
Rantau Bayur	-	-	-	-	-	-
Betung	102	45	-	-	-	-
Suak Tapeh	3	3	-	-	-	-
Pulau Rimau	-	-	-	-	-	-
Tungkal Ilir	-	-	-	-	-	-
Selat Penuguan	-	3	-	-	-	-
Banyuasin III	11	8	-	-	-	-
Sembawa	8	4	-	-	-	-
Talang Kelapa	90	6	-	-	-	-
Tanjung Lago	-	-	-	-	-	-
Banyuasin I	33	23	-	-	-	-
Air Kumbang	328	365	-	-	-	-
Rambutan	-	89	-	-	-	-
Muara Padang	137	74	-	-	-	-
Muara Sugihan	-	-	-	-	-	-
Makarti Jaya	-	-	-	-	-	-
Air Salek	152	97	-	-	-	-
Banyuasin II	-	-	-	-	-	-
Karang Agung Ilir	-	1	-	-	-	-
Muara Telang	-	-	-	-	-	-
Sumber Marga Telang	-	-	-	-	-	-
<b>Banyuasin</b>	<b>864</b>	<b>717</b>	<b>-</b>	<b>-</b>	<b>-</b>	<b>-</b>

Lanjutan Tabel/Continued Table 5.1.13

Kecamatan Subdistrict	Belimbing/ Star Fruit kw/ qui		Duku/Langsar/ Kokosan/ Duku kw/ qui		Durian/ Durian kw/ qui	
	2020	2021	2020	2021	2020	2021
(1)	(8)	(9)	(10)	(11)	(12)	(13)
Rantau Bayur	16	614	-	288	-	-
Betung	92	36	373	133	169	307
Suak Tapeh	66	25	395	158	47	74
Pulau Rimau	-	-	-	-	-	-
Tungkal Ilir	-	-	-	-	-	-
Selat Penuguan	216	70	-	-	-	-
Banyuasin III	14	4	57	15	6	-
Sembawa	9	4	2	2	1	6
Talang Kelapa	54	4	22	1	96	48
Tanjung Lago	-	-	-	-	-	34
Banyuasin I	-	-	28	-	-	114
Air Kumbang	591	47	476	230	948	679
Rambutan	-	-	-	1 083	-	35
Muara Padang	43	6	47	-	502	29
Muara Sugihan	-	-	-	-	-	-
Makarti Jaya	9	1	-	-	-	3
Air Salek	1	3	-	-	2	14
Banyuasin II	-	-	-	-	-	-
Karang Agung Ilir	-	-	-	-	-	-
Muara Telang	-	-	-	-	-	-
Sumber Marga Telang	-	-	-	-	-	-
<b>Banyuasin</b>	<b>1 111</b>	<b>814</b>	<b>1 400</b>	<b>1 910</b>	<b>1 771</b>	<b>1 343</b>

Lanjutan Tabel/*Continued Table* 5.1.13

Kecamatan Subdistrict	Jambu Air/ <i>Water Apple</i> kw/ <i>qui</i>		Jambu Biji/ <i>Guava</i> kw/ <i>qui</i>		Jengkol/ <i>Jengkol</i> kw/ <i>qui</i>	
	2020	2021	2020	2021	2020	2021
(1)	(14)	(15)	(16)	(17)	(18)	(19)
Rantau Bayur	13	-	6	806	11	138
Betung	74	124	97	246	232	595
Suak Tapeh	64	42	217	57	-	6
Pulau Rimau	-	-	-	-	-	-
Tungkal Ilir	-	21	-	15	10	43
Selat Penuguan	426	2 600	428	78	-	-
Banyuasin III	8	9	268	84	25	40
Sembawa	4	7	13	49	18	40
Talang Kelapa	66	20	464	120	10	8
Tanjung Lago	23	-	1	-	7	-
Banyuasin I	-	12	64	12	-	-
Air Kumbang	476	419	2 292	879	131	257
Rambutan	-	-	-	-	-	-
Muara Padang	1 851	2 424	1 524	4 387	368	51
Muara Sugihan	-	-	-	-	-	-
Makarti Jaya	12	8	155	573	20	802
Air Salek	8	30	24	38	-	-
Banyuasin II	-	-	-	-	-	-
Karang Agung Ilir	4	4	3	-	-	5
Muara Telang	16	71	18	49	-	-
Sumber Marga Telang	5	4	10	9	3	7
<b>Banyuasin</b>	<b>3 050</b>	<b>5 795</b>	<b>5 584</b>	<b>7 402</b>	<b>835</b>	<b>1 992</b>



Lanjutan Tabel/Continued Table 5.1.13

Kecamatan Subdistrict	Jeruk Besar/ Pomelo kw/ qui		Jeruk Siam/Keprok/ Orange/Tangerine kw/ qui		Mangga/ Mango kw/ qui	
	2020	2021	2020	2021	2020	2021
(1)	(20)	(21)	(22)	(23)	(24)	(25)
Rantau Bayur	-	-	-	361	25	1 149
Betung	-	-	1 538	444	816	192
Suak Tapeh	49	-	57	269	176	719
Pulau Rimau	-	-	-	-	-	-
Tungkal Ilir	-	-	760	307	65	29
Selat Penuguan	-	-	90	70	720	310
Banyuasin III	-	-	4	4	473	3
Sembawa	-	-	4	4	31	8
Talang Kelapa	-	-	1 850	61	73	8
Tanjung Lago	-	-	11	-	27	-
Banyuasin I	-	-	18	179	80	530
Air Kumbang	48	-	21 086	18 772	3 201	490
Rambutan	-	-	-	170	300	44
Muara Padang	-	-	1 169	3 264	890	2 501
Muara Sugihan	-	-	-	-	10	-
Makarti Jaya	-	-	265	1 830	309	72
Air Salek	64	-	33	19	22	6
Banyuasin II	-	-	-	-	-	-
Karang Agung Ilir	-	-	-	-	120	1
Muara Telang	-	-	-	-	34	19
Sumber Marga Telang	-	-	5	4	37	4
<b>Banyuasin</b>	<b>161</b>	<b>-</b>	<b>26 890</b>	<b>25 758</b>	<b>7 409</b>	<b>6 085</b>

Lanjutan Tabel/Continued Table 5.1.13

Kecamatan Subdistrict	Manggis/ Mangosteen kw/ qui		Markisa/Konyal/ Passion fruit kw/ qui		Melinjo/ Gnetum/ Melinjo kw/ qui	
	2020	2021	2020	2021	2020	2021
(1)	(26)	(27)	(28)	(29)	(30)	(31)
Rantau Bayur	-	-	-	-	-	-
Betung	73	97	-	-	651	225
Suak Tapeh	-	-	3	-	-	11
Pulau Rimau	-	-	-	-	-	-
Tungkal Ilir	-	-	-	-	-	-
Selat Penuguan	-	-	-	-	-	-
Banyuasin III	-	-	-	-	289	820
Sembawa	4	4	-	-	11	11
Talang Kelapa	124	15	-	-	23	16
Tanjung Lago	32	-	-	-	19	-
Banyuasin I	-	-	-	-	-	-
Air Kumbang	60	152	-	-	108	63
Rambutan	-	-	-	-	-	-
Muara Padang	20	395	-	-	838	564
Muara Sugihan	-	-	-	-	-	-
Makarti Jaya	-	-	-	-	-	10
Air Salek	-	-	-	-	204	93
Banyuasin II	-	-	-	-	-	-
Karang Agung Ilir	-	-	-	-	28	-
Muara Telang	-	-	-	-	-	-
Sumber Marga Telang	2	-	-	-	-	-
<b>Banyuasin</b>	<b>315</b>	<b>663</b>	<b>3</b>	<b>-</b>	<b>2 171</b>	<b>1 813</b>

Lanjutan Tabel/Continued Table 5.1.13

Kecamatan Subdistrict	Nangka/Cempedak/ Jackfruit kw/ qui		Nenas/ Pineapple kw/ qui		Pepaya/ Papaya kw/ qui	
	2020	2021	2020	2021	2020	2021
(1)	(32)	(33)	(34)	(35)	(36)	(37)
Rantau Bayur	21	906	33	318	15	1 729
Betung	812	598	4 017	13 013	412	532
Suak Tapeh	105	6	24	182	47	1 276
Pulau Rimau	-	4	-	-	-	-
Tungkal Ilir	32	117	-	-	34	39
Selat Penuguan	239	195	126	322	-	-
Banyuasin III	1 551	5 295	-	0	393	687
Sembawa	39	30	4	4	79	111
Talang Kelapa	980	260	4	19	144	336
Tanjung Lago	-	-	2	-	2	-
Banyuasin I	327	57	4 218	3 048	-	5
Air Kumbang	258	653	2 761	1 924	1 975	981
Rambutan	2 040	2 659	-	-	-	-
Muara Padang	1 502	2 603	170	145	793	1 527
Muara Sugihan	10	40	14	39	35	60
Makarti Jaya	27	402	36	73	133	957
Air Salek	1 384	93	20	24	53	53
Banyuasin II	-	-	-	-	-	-
Karang Agung Ilir	14	-	2	1	36	-
Muara Telang	58	46	14	21	191	180
Sumber Marga Telang	14	4	4	4	3	9
<b>Banyuasin</b>	<b>9 413</b>	<b>13 968</b>	<b>11 449</b>	<b>19 137</b>	<b>4 344</b>	<b>8 482</b>

Lanjutan Tabel/*Continued Table* 5.1.13

Kecamatan Subdistrict	Petai/ Twisted Cluster Bean kw/ qui		Pisang/ Banana kw/ qui		Rambutan/ Rambutan kw/ qui	
	2020	2021	2020	2021	2020	2021
(1)	(38)	(39)	(40)	(41)	(42)	(43)
Rantau Bayur	-	122	36	6 323	12	2 774
Betung	145	580	3 249	3 985	282	945
Suak Tapeh	-	4	64	32	189	123
Pulau Rimau	-	-	-	-	-	-
Tungkal Ilir	8	40	184	220	-	-
Selat Penuguan	-	-	1 660	2 800	-	-
Banyuasin III	487	334	242	405	693	4 512
Sembawa	21	38	25	9	37	21
Talang Kelapa	24	13	62	80	76	16
Tanjung Lago	11	-	-	-	41	-
Banyuasin I	-	-	680	576	42	178
Air Kumbang	83	119	1 290	6 059	633	534
Rambutan	-	-	9 520	734	-	30
Muara Padang	-	2	2 739	34 758	10	20
Muara Sugihan	-	-	255	470	-	-
Makarti Jaya	-	-	1 449	25 135	11	57
Air Salek	-	-	417	211	-	7
Banyuasin II	-	-	-	-	-	-
Karang Agung Ilir	-	-	28	20	24	12
Muara Telang	-	-	792	505	-	4
Sumber Marga Telang	-	-	159	68	125	107
<b>Banyuasin</b>	<b>779</b>	<b>1 252</b>	<b>22 851</b>	<b>82 390</b>	<b>2 175</b>	<b>9 340</b>

Lanjutan Tabel/Continued Table 5.1.13

Kecamatan Subdistrict	Salak/ Snakefruit kw/ qui		Sawo/ Sapodilla/Sawo kw/ qui	
	2020	2021	2020	2021
(1)	(44)	(45)	(46)	(47)
Rantau Bayur	-	-	61	4 630
Betung	-	-	462	258
Suak Tapeh	-	-	107	682
Pulau Rimau	-	-	-	-
Tungkal Ilir	-	-	60	14
Selat Penuguan	-	-	51	50
Banyuasin III	2	8	463	98
Sembawa	4	4	56	12
Talang Kelapa	-	-	1 020	102
Tanjung Lago	-	-	108	-
Banyuasin I	-	-	17	25
Air Kumbang	3	15	237	186
Rambutan	-	-	-	-
Muara Padang	3	-	1 773	2 520
Muara Sugihan	-	-	-	3
Makarti Jaya	15	401	107	546
Air Salek	4	1	209	27
Banyuasin II	-	-	-	-
Karang Agung Ilir	-	-	18	-
Muara Telang	-	-	-	-
Sumber Marga Telang	-	-	9	4
<b>Banyuasin</b>	<b>31</b>	<b>429</b>	<b>4 758</b>	<b>9 157</b>

Lanjutan Tabel/Continued Table 5.1.13

Kecamatan Subdistrict	Sirsak/ Soursop kw/ qui		Sukun/ Breadfruit kw/ qui	
	2020	2021	2020	2021
(1)	(48)	(49)	(50)	(51)
Rantau Bayur	-	-	-	-
Betung	176	245	445	526
Suak Tapeh	29	20	20	185
Pulau Rimau	-	-	-	-
Tungkal Ilir	-	-	159	72
Selat Penuguan	23	40	42	62
Banyuasin III	16	10	13	5
Sembawa	5	4	10	5
Talang Kelapa	21	5	-	-
Tanjung Lago	30	-	8	-
Banyuasin I	-	-	-	-
Air Kumbang	78	28	225	184
Rambutan	-	-	19	16
Muara Padang	238	1	41	-
Muara Sugihan	-	-	-	-
Makarti Jaya	-	70	12	418
Air Salek	12	3	10	6
Banyuasin II	-	-	-	-
Karang Agung Ilir	-	-	8	-
Muara Telang	-	-	-	-
Sumber Marga Telang	4	4	6	4
<b>Banyuasin</b>	<b>632</b>	<b>430</b>	<b>1 018</b>	<b>1 483</b>

Catatan/Note: ...

Sumber/Source: BPS, Statistik Pertanian Hortikultura SPH-BST/BPS-Statistics Indonesia, Agricultural Statistic for Horticulture SPH-BST

**Tabel**  
**Table** 5.1.14

**Produksi Buah–Buahan dan Sayuran Tahunan Menurut  
Jenis Tanaman di Kabupaten Banyuwasin (ton), 2020-2021**  
**Production of Annual Fruits and Vegetables by Kind of Plant  
in Banyuwasin Regency (ton), 2020-2021**

Jenis Tanaman Kind of Plants	Satuan Unit	2020	2021
(1)	(2)	(3)	(4)
Alpukat/ Avocado	kw/ qui	658	864
Anggur/ Grape	kw/ qui	13	-
Apel/ Apple	kw/ qui	-	-
Belimbing/ Star Fruit	kw/ qui	1 091	1 111
Duku/Langsak/Kokosan/ Duku	kw/ qui	1 048	1 400
Durian/ Durian	kw/ qui	2 895	1 771
Jambu Air/ Water Apple	kw/ qui	905	3 050
Jambu Biji/ Guava	kw/ qui	2 440	5 584
Jengkol/ Jengkol	kw/ qui	2 421	835
Jeruk Besar/ Pomelo	kw/ qui	131	161
Jeruk Siam/Kepron/ Orange/Tangerine	kw/ qui	20 980	26 890
Mangga/ Mango	kw/ qui	5 410	7 409
Manggis/ Mangosteen	kw/ qui	304	315
Markisa/Konyal/ Passion fruit	kw/ qui	40	3
Melinjo/ Gnetum/Melinjo	kw/ qui	678	2 171
Nangka/Cempedak/ Jackfruit	kw/ qui	11 930	9 413
Nenas/ Pineapple	kw/ qui	5 260	11 449
Pepaya/ Papaya	kw/ qui	3 932	4 344
Petai/ Twisted Cluster Bean	kw/ qui	445	779
Pisang/ Banana	kw/ qui	17 830	22 851
Rambutan/ Rambutan	kw/ qui	5 114	2 175
Salak/ Snakefruit	kw/ qui	174	31
Sawo/ Sapodilla/Sawo	kw/ qui	5 185	4 758
Sirsak/ Soursop	kw/ qui	776	632
Sukun/ Breadfruit	kw/ qui	1 033	1 018

Catatan/Note: ...

Sumber/Source: BPS, Statistik Pertanian Hortikultura SPH-BST/BPS-Statistics Indonesia, Agricultural Statistic for Horticulture SPH-BST

**5.2 PERKEBUNAN  
ESTATE CROPS**

**Tabel 5.2.1 Luas Areal Tanaman Perkebunan Rakyat Menurut Kecamatan dan Jenis Tanaman di Kabupaten Banyuasin (ha), 2020 dan 2021**  
*Planted Area of Estate Crops by Subdistrict and Type of Crops in Banyuasin Regency (ha), 2020 and 2021*

Kecamatan Subdistrict	Kelapa Sawit/Oil Palm		Kelapa/Coconut	
	2020	2021	2020	2021
(1)	(2)	(3)	(4)	(5)
Rantau Bayur	634,00	634,00	335,00	338,00
Betung	2 733,00	2 733,00	70,00	70,00
Suak Tapeh	36,00	36,00	7,00	7,00
Pulau Rimau	7 434,00	7 434,00	3 583,00	3 633,00
Tungkal Ilir	3 335,00	3 335,00	145,00	145,00
Selat Penuguan	1 340,00	1 340,00	50,00	50,00
Banyuasin III	555,00	82,00	50,00	50,00
Sembawa	48,00	521,00	67,00	67,00
Talang Kelapa	2 705,00	2 705,00	199,00	199,00
Tanjung Lago	258,00	258,00	1 313,00	1 163,00
Banyuasin I	1 022,00	1 022,00	384,00	399,00
Air Kumbang	2 606,00	2 606,00	2 911,00	2 926,00
Rambutan	689,00	689,00	1 443,00	1 443,00
Muara Padang	1 897,00	1 897,00	5 061,00	5 176,00
Muara Sugihan	58,00	58,00	6 460,00	6 490,00
Makarti Jaya	290,00	290,00	7 028,00	7 128,00
Air Salek	255,00	255,00	358,00	373,00
Banyuasin II	391,00	391,00	8 805,00	8 855,00
Karang Agung Ilir	100,00	100,00	1 200,00	1 200,00
Muara Telang	927,00	927,00	2 923,00	2 843,00
Sumber Marga Telang	223,00	223,00	5 741,00	5 711,00
<b>Banyuasin</b>	<b>27 536,00</b>	<b>27 536,00</b>	<b>48 133,00</b>	<b>48 266,00</b>



Lanjutan Tabel/Continued Table 5.2.1

Kecamatan Subdistrict	Karet/Rubber		Kopi/Coffee	
	2020	2021	2020	2021
(1)	(6)	(7)	(8)	(9)
Rantau Bayur	6 970,00	6 970,00	0,00	0,00
Betung	13 709,00	13 695,00	0,00	0,00
Suak Tapeh	12 276,00	11 856,00	0,00	0,00
Pulau Rimau	1 323,00	1 323,00	91,00	0,00
Tungkal Ilir	4 784,00	4 784,00	2,00	0,00
Selat Penuguan	338,00	338,00	0,00	1 728,00
Banyuasin III	19 721,00	19 020,00	0,00	19 152,00
Sembawa	13 179,00	13 189,00	0,00	0,00
Talang Kelapa	5 982,00	6 682,00	5,00	0,00
Tanjung Lago	455,00	455,00	0,00	0,00
Banyuasin I	4 746,00	4 746,00	91,00	6 167,00
Air Kumbang	4 975,00	4 920,00	0,00	0,00
Rambutan	6 509,00	7 009,00	65,00	9 141,00
Muara Padang	5 451,00	5 451,00	1 427,00	12 524,00
Muara Sugihan	835,00	835,00	654,00	7 383,00
Makarti Jaya	34,00	34,00	59,00	7 452,00
Air Salek	100,00	100,00	0,00	728,00
Banyuasin II	72,00	72,00	86,00	9 318,00
Karang Agung Ilir	20,00	–	0,00	0,00
Muara Telang	137,00	137,00	66,00	3 907,00
Sumber Marga Telang	25,00	25,00	0,00	0,00
<b>Banyuasin</b>	<b>101 641,00</b>	<b>101 641,00</b>	<b>2 546,00</b>	<b>77 500,00</b>

Lanjutan Tabel/*Continued Table 5.2.1*

Kecamatan Subdistrict	Kakao/Cocoa		Tebu/Sugar cane	
	2020	2021	2020	2021
(1)	(10)	(11)	(12)	(13)
Rantau Bayur	0,00	0,00	0,00	0,00
Betung	0,00	0,00	0,00	0,00
Suak Tapeh	0,00	0,00	0,00	0,00
Pulau Rimau	50,00	15,00	0,00	0,00
Tungkal Ilir	0,00	50,00	0,00	0,00
Selat Penuguan	60,00	65,00	0,00	0,00
Banyuasin III	0,00	0,00	0,00	0,00
Sembawa	0,00	0,00	0,00	0,00
Talang Kelapa	4,00	4,00	0,00	0,00
Tanjung Lago	0,00	0,00	0,00	0,00
Banyuasin I	0,00	0,00	0,00	0,00
Air Kumbang	0,00	0,00	0,00	0,00
Rambutan	0,00	0,00	0,00	0,00
Muara Padang	4,00	4,00	0,00	0,00
Muara Sugihan	0,00	0,00	0,00	0,00
Makarti Jaya	9,00	9,00	0,00	0,00
Air Salek	0,00	0,00	0,00	0,00
Banyuasin II	10,00	10,00	0,00	0,00
Karang Agung Ilir	0,00	0,00	0,00	0,00
Muara Telang	64,00	64,00	0,00	0,00
Sumber Marga Telang	323,00	303,00	0,00	0,00
<b>Banyuasin</b>	<b>524,00</b>	<b>524,00</b>	<b>0,00</b>	<b>0,00</b>

Lanjutan Tabel/Continued Table 5.2.1

Kecamatan Subdistrict	Teh/Tea		Tembakau/Tobacco	
	2020	2021	2020	2021
(1)	(14)	(15)	(16)	(17)
Rantau Bayur	0,00	0,00	0,00	0,00
Betung	0,00	0,00	0,00	0,00
Suak Tapeh	0,00	0,00	0,00	0,00
Pulau Rimau	0,00	0,00	0,00	0,00
Tungkal Ilir	0,00	0,00	0,00	0,00
Selat Penuguan	0,00	0,00	0,00	0,00
Banyuasin III	0,00	0,00	0,00	0,00
Sembawa	0,00	0,00	0,00	0,00
Talang Kelapa	0,00	0,00	0,00	0,00
Tanjung Lago	0,00	0,00	0,00	0,00
Banyuasin I	0,00	0,00	0,00	0,00
Air Kumbang	0,00	0,00	0,00	0,00
Rambutan	0,00	0,00	0,00	0,00
Muara Padang	0,00	0,00	0,00	0,00
Muara Sugihan	0,00	0,00	0,00	0,00
Makarti Jaya	0,00	0,00	0,00	0,00
Air Salek	0,00	0,00	0,00	0,00
Banyuasin II	0,00	0,00	0,00	0,00
Karang Agung Ilir	0,00	0,00	0,00	0,00
Muara Telang	0,00	0,00	0,00	0,00
Sumber Marga Telang	0,00	0,00	0,00	0,00
<b>Banyuasin</b>	<b>0,00</b>	<b>0,00</b>	<b>0,00</b>	<b>0,00</b>

Catatan/Note: ...

Sumber/Source: Dinas Perkebunan dan Peternakan Kabupaten Banyuasin/ Plantation and Livestock Service Office of Banyuasin Regency

**Tabel**  
**Table** 5.2.2

**Produksi Perkebunan Rakyat Menurut Kecamatan dan  
Jenis Tanaman di Kabupaten Banyuasin (ton), 2020 dan  
2021**

*Production of Estate by Subdistrict and Type of Crops in  
Banyuasin Regency (ton), 2020 and 2021*

Kecamatan Subdistrict	Kelapa Sawit/Oil Palm		Kelapa/Coconut	
	2020	2021	2020	2021
(1)	(2)	(3)	(4)	(5)
Rantau Bayur	1 615,00	1 615,00	209,00	209,00
Betung	7 430,00	7 480,00	27,00	27,00
Suak Tapeh	0,00	–	8,00	8,00
Pulau Rimau	11 233,00	14 028,00	3 025,00	3 079,00
Tungkal Ilir	8 464,00	7 314,00	240,00	240,00
Selat Penuguan	4 305,00	2 305,00	105,00	105,00
Banyuasin III	1 642,00	1 610,00	37,00	37,00
Sembawa	0,00	–	48,00	48,00
Talang Kelapa	5 980,00	6 037,00	88,00	88,00
Tanjung Lago	264,00	264,00	831,00	831,00
Banyuasin I	1 608,00	1 608,00	271,00	271,00
Air Kumbang	1 571,00	2 619,00	2 495,00	2 495,00
Rambutan	800,00	800,00	1 160,00	1 160,00
Muara Padang	3 334,00	3 334,00	5 253,00	5 273,00
Muara Sugihan	0,00	–	6 456,00	6 476,00
Makarti Jaya	423,00	423,00	7 356,00	7 326,00
Air Salek	1 536,00	536,00	266,00	266,00
Banyuasin II	310,00	310,00	9 665,00	8 605,00
Karang Agung Ilir	3,00	235,00	0,00	1 060,00
Muara Telang	1 750,00	1 750,00	3 740,00	3 740,00
Sumber Marga Telang	245,00	245,00	5 320,00	5 256,00
<b>Banyuasin</b>	<b>52 513,00</b>	<b>52 513,00</b>	<b>46 600,00</b>	<b>46 600,00</b>

Lanjutan Tabel/*Continued Table 5.2.2*

Kecamatan Subdistrict	Karet/Rubber		Kopi/Coffee	
	2020	2021	2020	2021
(1)	(6)	(7)	(8)	(9)
Rantau Bayur	10 300,00	10 360,00	0,00	0,00
Betung	15 108,00	15 018,00	0,00	0,00
Suak Tapeh	7 282,00	9 210,00	0,00	0,00
Pulau Rimau	425,00	425,00	23,00	0,00
Tungkal Ilir	938,00	938,00	1,00	0,00
Selat Penuguan	60,00	60,00	0,00	23,00
Banyuasin III	17 291,00	17 330,00	0,00	1,00
Sembawa	17 857,00	22 680,00	0,00	0,00
Talang Kelapa	7 899,00	7 989,00	2,00	0,00
Tanjung Lago	478,00	478,00	0,00	0,00
Banyuasin I	4 230,00	4 230,00	33,00	2,00
Air Kumbang	2 430,00	6 430,00	0,00	0,00
Rambutan	2 598,00	2 748,00	20,00	33,00
Muara Padang	2 350,00	4 350,00	400,00	20,00
Muara Sugihan	8 334,00	334,00	185,00	400,00
Makarti Jaya	1 200,00	200,00	17,00	185,00
Air Salek	4 504,00	504,00	0,00	17,00
Banyuasin II	124,00	124,00	23,00	23,00
Karang Agung Ilir	0,00	–	0,00	0,00
Muara Telang	186,00	186,00	20,00	20,00
Sumber Marga Telang	0,00	–	0,00	0,00
<b>Banyuasin</b>	<b>103 594,00</b>	<b>103 594,00</b>	<b>724,00</b>	<b>724,00</b>

Lanjutan Tabel/*Continued Table 5.2.2*

Kecamatan Subdistrict	Kakao/Cocoa		Tebu/Sugar cane	
	2020	2021	2020	2021
(1)	(10)	(11)	(12)	(13)
Rantau Bayur	0,00	0,00	0,00	0,00
Betung	0,00	0,00	0,00	0,00
Suak Tapeh	0,00	0,00	0,00	0,00
Pulau Rimau	0,00	0,00	0,00	0,00
Tungkal Ilir	0,40	0,40	0,00	0,00
Selat Penuguan	0,31	0,31	0,00	0,00
Banyuasin III	0,00	0,00	0,00	0,00
Sembawa	0,00	0,00	0,00	0,00
Talang Kelapa	0,15	0,15	0,00	0,00
Tanjung Lago	0,00	0,00	0,00	0,00
Banyuasin I	0,00	0,00	0,00	0,00
Air Kumbang	0,00	0,00	0,00	0,00
Rambutan	0,00	0,00	0,00	0,00
Muara Padang	0,20	0,20	0,00	0,00
Muara Sugihan	0,00	0,00	0,00	0,00
Makarti Jaya	0,44	0,44	0,00	0,00
Air Salek	0,00	0,00	0,00	0,00
Banyuasin II	0,50	0,50	0,00	0,00
Karang Agung Ilir	0,00	0,00	0,00	0,00
Muara Telang	7,00	7,00	0,00	0,00
Sumber Marga Telang	28,00	28,00	0,00	0,00
<b>Banyuasin</b>	<b>37,00</b>	<b>37,00</b>	<b>0,00</b>	<b>0,00</b>

Lanjutan Tabel/Continued Table 5.2.2

Kecamatan Subdistrict	Teh/Tea		Tembakau/Tobacco	
	2020	2021	2020	2021
(1)	(14)	(15)	(16)	(17)
Rantau Bayur	0,00	0,00	0,00	0,00
Betung	0,00	0,00	0,00	0,00
Suak Tapeh	0,00	0,00	0,00	0,00
Pulau Rimau	0,00	0,00	0,00	0,00
Tungkal Ilir	0,00	0,00	0,00	0,00
Selat Penuguan	0,00	0,00	0,00	0,00
Banyuasin III	0,00	0,00	0,00	0,00
Sembawa	0,00	0,00	0,00	0,00
Talang Kelapa	0,00	0,00	0,00	0,00
Tanjung Lago	0,00	0,00	0,00	0,00
Banyuasin I	0,00	0,00	0,00	0,00
Air Kumbang	0,00	0,00	0,00	0,00
Rambutan	0,00	0,00	0,00	0,00
Muara Padang	0,00	0,00	0,00	0,00
Muara Sugihan	0,00	0,00	0,00	0,00
Makarti Jaya	0,00	0,00	0,00	0,00
Air Salek	0,00	0,00	0,00	0,00
Banyuasin II	0,00	0,00	0,00	0,00
Karang Agung Ilir	0,00	0,00	0,00	0,00
Muara Telang	0,00	0,00	0,00	0,00
Sumber Marga Telang	0,00	0,00	0,00	0,00
<b>Banyuasin</b>	<b>0,00</b>	<b>0,00</b>	<b>0,00</b>	<b>0,00</b>

Catatan/Note: ...

Sumber/Source: Dinas Perkebunan dan Peternakan Kabupaten Banyuasin/ Plantation and Livestock Service Office of Banyuasin Regency

### 5.3 PERIKANAN FISHERY

**Tabel 5.3.1** **Produksi Perikanan Budidaya Menurut Kecamatan di Kabupaten Banyuasin (ton), 2020 dan 2021**  
**Number of Fish Production By Subdistricts in Banyuasin Regency (ton), 2020 and 2021**

Kecamatan Subdistrict	Perikanan Budidaya Kolam/ Fresh Water Pond		Perikanan Budidaya Keramba/ Cage	
	2020	2021	2020	2021
(1)	(2)	(3)	(4)	(5)
Rantau Bayur	323,96	334	22,98	35
Betung	1 479,98	1 524	0	0
Suak Tapeh	4,77	5	33,98	21
Pulau Rimau	157,39	158	0	0
Tungkal Ilir	205,84	212	0	0
Selat Penuguan	5,10	166	0	0
Banyuasin III	160,83	426	0,15	2
Sembawa	316,63	21 280	1,54	25
Talang Kelapa	16 705,98	975	20,59	1
Tanjung Lago	946,94	672	1,31	0
Banyuasin I	652,64	24	0	0
Air Kumbang	23,72	150	0	1
Rambutan	145,89	31	1,15	0
Muara Padang	30,51	368	0	0
Muara Sugihan	357,70	106	0	0
Makarti Jaya	103,34	326	0	0
Air Salek	316,63	299	0,44	0
Banyuasin II	290,08	201	0	0
Karang Agung Ilir	0	19	0	24
Muara Telang	195,51	14	0	0
Sumber Marga Telang	18,84	5	24,59	0
<b>Banyuasin</b>	<b>22 442,28</b>	<b>27 298</b>	<b>106,73</b>	<b>110</b>



Lanjutan Tabel/*Continued Table* 5.3.1

Kecamatan Subdistrict	Perikanan Budidaya Kolam/ Fresh Water Pond	
	2020	2021
(1)	(2)	(3)
Rantau Bayur	0	0
Betung	0	0
Suak Tapeh	0	0
Pulau Rimau	0	0
Tungkal Ilir	0	0
Selat Penuguan	0	0
Banyuasin III	0	0
Sembawa	0	0
Talang Kelapa	0	36
Tanjung Lago	34,73	0
Banyuasin I	0	0
Air Kumbang	0	0
Rambutan	0	0
Muara Padang	0	7 911
Muara Sugihan	7 910,93	698
Makarti Jaya	1 145,25	0
Air Salek	0	2 171
Banyuasin II	5 350,10	0
Karang Agung Ilir	4 500,50	0
Muara Telang	0	4 501
Sumber Marga Telang	0	0
<b>Banyuasin</b>	<b>18 941,51</b>	<b>15 316</b>

Catatan/Note: ...

Sumber/Source: Dinas Perikanan Kabupaten Banyuasin / Fishery Service of Banyuasin Regency

**Tabel**  
**Table** 5.3.2

**Produksi Perikanan Tangkap Menurut Kecamatan di  
Kabupaten Banyuasin (ton), 2020 dan 2021**  
**Number of Fish Production By Subdistricts in Banyuasin  
Regency (ton), 2020 and 2021**

Kecamatan Subdistrict	Perikanan Laut Marine Fisheries		Perikanan Perairan Umum Open Water Fisheries	
	2020	2021	2020	2021
(1)	(2)	(3)	(4)	(5)
Rantau Bayur	1 397,02	1 404,84	3 954,06	3 976,20
Betung	-	-	60,91	61,25
Suak Tapeh	-	-	35,78	35,98
Pulau Rimau	85,45	85,92	509,06	511,91
Tungkal Ilir	-	-	58,91	59,23
Selat Penuguan	2,10	1,97	3,20	239,11
Banyuasin III	1,96	-	237,78	74,40
Sembawa	-	19,11	73,99	147,70
Talang Kelapa	19,01	251,75	146,88	2 220,04
Tanjung Lago	250,35	86,78	2 207,68	800,54
Banyuasin I	86,30	-	796,09	43,02
Air Kumbang	-	-	42,79	774,24
Rambutan	-	9,17	769,93	159,83
Muara Padang	9,12	1 0926,3	158,94	21,57
Muara Sugihan	10 865,46	5 116,07	21,45	482,63
Makarti Jaya	5 087,58	2 817,65	479,95	427,32
Air Salek	2 801,96	26 013,52	424,95	363,88
Banyuasin II	25 868,66	277,65	361,86	49,90
Karang Agung Ilir	50,10	1 403,71	-	168,87
Muara Telang	276,11	50,38	49,63	-
Sumber Marga Telang	1 395,90	2,11	167,93	3,21
<b>Banyuasin</b>	<b>48 197,08</b>	<b>48 466,93</b>	<b>10 561,77</b>	<b>10 620,83</b>

Catatan/Note: ...

Sumber/Source: Dinas Perikanan Kabupaten Banyuasin / Fishery Service of Banyuasin Regency



**Berapa Jumlah Pelanggan  
PDAM dan PLN di Banyuwasin  
Tahun 2021?**

**228 413**

Jumlah  
Pelanggan  
PLN

Jumlah  
Pelanggan  
PDAM

**29 769**





**PENJELASAN TEKNIS**

1. Pelanggan adalah individu atau kelompok, baik rumah tangga, perusahaan atau institusi non profit yang membeli air bersih dari perusahaan air bersih.
2. Air disalurkan adalah volume air bersih dari perusahaan air bersih

**TECHNICAL NOTES**

1. *Customers are individuals or groups, whether household, company or non-profit institutions that buy water supply from water supply establishment.*
2. *Distributed water is the volume of water supply from water supply establishment.*

<https://banyuasinkab.bps.go.id/>

**ULASAN**

**DESCRIPTION**

Pada tahun 2021 di Kabupaten Banyuasin, statistik kelistrikan antara lain daya terpasang sebesar 133.436.138 KWh, produksi listrik sebesar 134.409.514 KWh, dan listrik terjual sebesar 116.212.669 KWh. Sedangkan jumlah pelanggan listrik sebanyak 228.413 pelanggan.

*In 2021 in the Banyuasin Regency electricity statistics will be included installed electricity power is 133.436.138 KWh, electricity production is 134.409.514 KWh, and electricity sold is 116.212.669 KWh. While the number of electricity customers is 228.413 customers.*

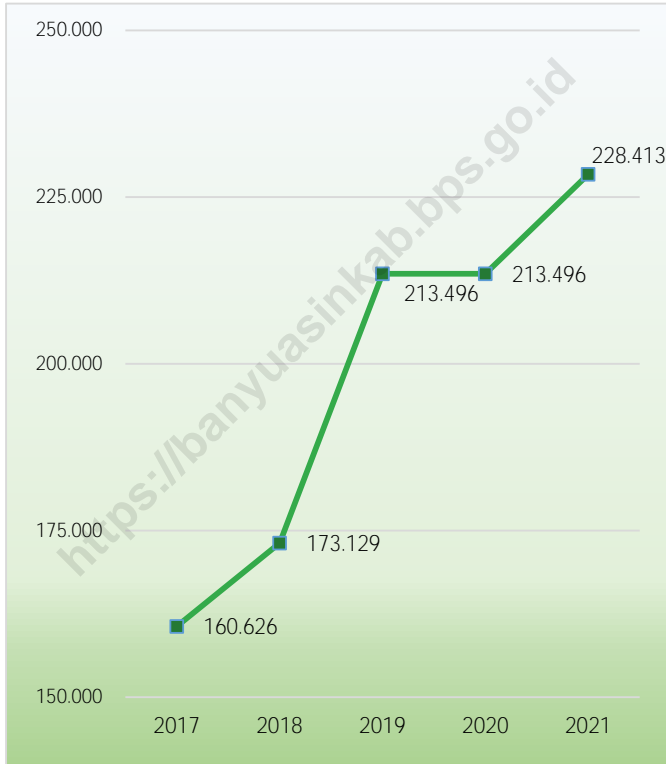
Jumlah Pelanggan PDAM sebanyak 29.769 pelanggan dengan jumlah air yang disalurkan sebanyak 6.866.102 m<sup>3</sup> dengan nilai 24.350.995.000 rupiah.

*The number of PDAM customers is 29.769 customers with the amount of water supplied is 6.866.102 m<sup>3</sup> with a value of 24.350.995.000 rupiah.*

<https://banyuasinkab.go.id>

**Gambar** 6.1  
**Figures**

**Jumlah Pelanggan PLN di Kabupaten Banyuwangi, 2017-2021**  
**Number of Electricity Customers in Banyuwangi Regency, 2017-2021**



Sumber/Source : PT. PLN (Persero) Rayon Pangkalan Balai/ PT. PLN (Persero) Rayon Pangkalan Balai



**Gambar** 6.2  
**Figures**

**Jumlah Air yang Disalurkan di Kabupaten Banyuasin (m<sup>3</sup>), 2018-2021**  
**Number of Distributed Water n Banyuasin Regency (m<sup>3</sup>), 2018-2021**



Sumber/Source : PDAM di Wilayah Kabupaten Banyuasin/ Regional Water Company in Banyuasin Regency

**Tabel**  
**Table** 6.1

**Daya Terpasang, Produksi, dan Distribusi Listrik PT. PLN (Persero) pada Cabang/Ranting PLN Menurut Kecamatan di Kabupaten Banyuasin, 2021**  
**Installed Electricity Power, Production, and Distribution of PT. PLN (Persero) at PLN Branch by Subdistrict in Banyuasin Regency, 2021**

Kecamatan Subdistrict	Daya Terpasang Installed Electricity Power (1 000 KWh)	Produksi Listrik Electricity Production (1 000 KWh)	Listrik Terjual Electricity Sold (1 000 KWh)	Dipakai Sendiri Own Used (1 000 KWh)	Susut/ Hilang Shrinkage/ Lost (1 000 KWh)
(1)	(2)	(3)	(4)	(5)	(6)
Rantau Bayur	...	...	...	...	...
Betung	...	...	...	...	...
Suak Tapeh	...	...	...	...	...
Pulau Rimau	...	...	...	...	...
Tungkal Ilir	...	...	...	...	...
Selat Penuguan	...	...	...	...	...
Banyuasin III	...	...	...	...	...
Sembawa	...	...	...	...	...
Talang Kelapa	...	...	...	...	...
Tanjung Lago	...	...	...	...	...
Banyuasin I	...	...	...	...	...
Air Kumbang	...	...	...	...	...
Rambutan	...	...	...	...	...
Muara Padang	...	...	...	...	...
Muara Sugihan	...	...	...	...	...
Makarti Jaya	...	...	...	...	...
Air Saleh	...	...	...	...	...
Banyuasin II	...	...	...	...	...
Karang Agung Ilir	...	...	...	...	...
Muara Telang	...	...	...	...	...
Sumber Marga Telang	...	...	...	...	...
<b>Banyuasin</b>	<b>133 436,14</b>	<b>134 409,51</b>	<b>116 212,67</b>	...	...

Catatan/Note: Data tidak bisa disajikan per kecamatan/ Data cannot be presented per sub-district  
 Sumber/Source: PT. PLN (Persero) Rayon Pangkalan Balai/ PT. PLN (Persero) Rayon Pangkalan Balai

**Tabel**  
**Table 6.2****Jumlah Pelanggan Listrik Menurut Kecamatan di  
Kabupaten Banyuasin, 2017-2021**  
**Number of Electricity Customers by Subdistrict in Banyuasin  
Regency, 2017-2021**

<b>Kecamatan Subdistrict</b>	<b>2017</b>	<b>2018</b>	<b>2019</b>	<b>2020</b>	<b>2021</b>
(1)	(2)	(3)	(4)	(5)	(6)
Rantau Bayur	...	...	...	...	...
Betung	...	...	...	...	...
Suak Tapeh	...	...	...	...	...
Pulau Rimau	...	...	...	...	...
Tungkal Ilir	...	...	...	...	...
Selat Penuguan	...	...	...	...	...
Banyuasin III	...	...	...	...	...
Sembawa	...	...	...	...	...
Talang Kelapa	...	...	...	...	...
Tanjung Lago	...	...	...	...	...
Banyuasin I	...	...	...	...	...
Air Kumbang	...	...	...	...	...
Rambutan	...	...	...	...	...
Muara Padang	...	...	...	...	...
Muara Sugihan	...	...	...	...	...
Makarti Jaya	...	...	...	...	...
Air Saleh	...	...	...	...	...
Banyuasin II	...	...	...	...	...
Karang Agung Ilir	...	...	...	...	...
Muara Telang	...	...	...	...	...
Sumber Marga Telang	...	...	...	...	...
<b>Banyuasin</b>	<b>160 626</b>	<b>173 129</b>	<b>213 496</b>	<b>213 496</b>	<b>228 413</b>

Catatan/Note: Data tidak bisa disajikan per kecamatan/ Data cannot be presented per sub-district

Sumber/Source: PT. PLN (Persero) Rayon Pangkalan Balai/ PT. PLN (Persero) Rayon Pangkalan Balai

**Tabel**  
**Table** 6.3**Jumlah Pelanggan dan Pendapatan PLN Berdasarkan Kategori Pelanggan di Kabupaten Banyuwasin, 2021**  
**Number of Customers and PLN Revenues by Customer Category in Banyuwasin Regency, 2021**

Kategori Pelanggan <i>Customer Category</i>	Jumlah Pelanggan <i>Number of Custome</i>	Pendapatan <i>Revenues</i> (Rp)
(1)	(2)	(3)
Rumah Tangga/ <i>Household</i>	218 355	73 567 005 744
Bisnis/ <i>Business</i>	4 412	14 826 395 892
Industri/ <i>Industry</i>	155	69 753 824 342
Pemerintah/ <i>Government</i>	1 262	7 042 525 256
Sosial/ <i>Social</i>	4 204	2 087 709 911
Lain-lain/ <i>Other</i>	25	504 404 624
<b>Banyuwasin</b>	<b>228 413</b>	<b>167 781 865 769</b>

Catatan/Note: Data tidak bisa disajikan per kecamatan/ *Data cannot be presented per sub-district*  
 Sumber/Source: PT. PLN (Persero) Rayon Pangkalan Balai/ *PT. PLN (Persero) Rayon Pangkalan Balai*

**Tabel**  
**Table 6.4****Jumlah Pelanggan dan Air yang Disalurkan Menurut  
Unit Usaha PDAM Tirta Betuah di Kabupaten Banyuasin,  
2021**  
*Number of Customers and Distributed Water by Business  
Units of PDAM Tirta Betuah in Banyuasin Regency, 2021*

<b>Unit Usaha/ Business Units</b>	<b>Jumlah Pelanggan Number of Customers</b>	<b>Air Disalurkan Distributed Water (m<sup>3</sup>)</b>	<b>Nilai (000) Value (000) (Rp)</b>
(1)	(2)	(3)	(4)
Pangkalan Balai	5 146	1 398 384	4 091 146
Pengumbuk	1 015	289 608	847 259
Betung	2 754	675 831	1 939 619
Sembawa	2 433	575 871	2 771 158
Talang Kelapa	4 036	976 320	3 187 853
Mariana	2 176	260 478	1 719 190
Sungai Pinang	1 955	434 324	1 726 230
Tanjung Kerang	445	162 972	399 909
Srimulyo	180	54 766	173 062
Makarti Jaya	218	50 994	152 344
Kenten Laut	6 131	1 139 904	4 224 713
Sei Rebo	400	104 261	382 632
KTM Telang	91	27 452	98 207
Sungai Dua	495	156 456	620 162
Sidang Emas	1 095	266 930	884 715
Air Kumbang	1 199	291 551	1 132 802
<b>Banyuasin</b>	<b>29 769</b>	<b>6 866 102</b>	<b>24 350 995</b>

Catatan/Note:

Sumber/Source: PDAM di Wilayah Kabupaten Banyuasin/ Regional Water Company in Banyuasin Regency

Bagaimana  
perkembangan jumlah  
rumah makan/restaurant  
di Banyuasin tahun 2018-2021





**PENJELASAN TEKNIS**

1. Rumah makan adalah usaha penyediaan makanan dan minuman dilengkapi dengan peralatan dan perlengkapan untuk penyimpanan dan penyajian di suatu tempat tetap yang tidak berpindah-pindah dengan tujuan memperoleh keuntungan dan/atau laba. Pada usaha rumah makan tidak dilengkapi dengan peralatan dan perlengkapan untuk proses pembuatan.
2. Restoran adalah suatu usaha penyediaan jasa makanan dan minuman dilengkapi dengan peralatan dan perlengkapan untuk proses pembuatan, penyimpanan dan penyajian di suatu tempat tetap yang tidak berpindah-pindah dengan tujuan memperoleh keuntungan dan/atau laba.

**TECHNICAL NOTES**

1. *Restaurant is a business providing food and drinks equipped with equipment and supplies for storage and presentation in a fixed place that is not moved with the aim of obtaining profits and / or profits. In the restaurant business is not equipped with equipment and supplies for the manufacturing process.*
2. *A restaurant is a business providing food and beverage services equipped with equipment and supplies for the process of making, storing and presenting in a fixed place that is not moved with the aim of obtaining profits and / or profits.*



**ULASAN**

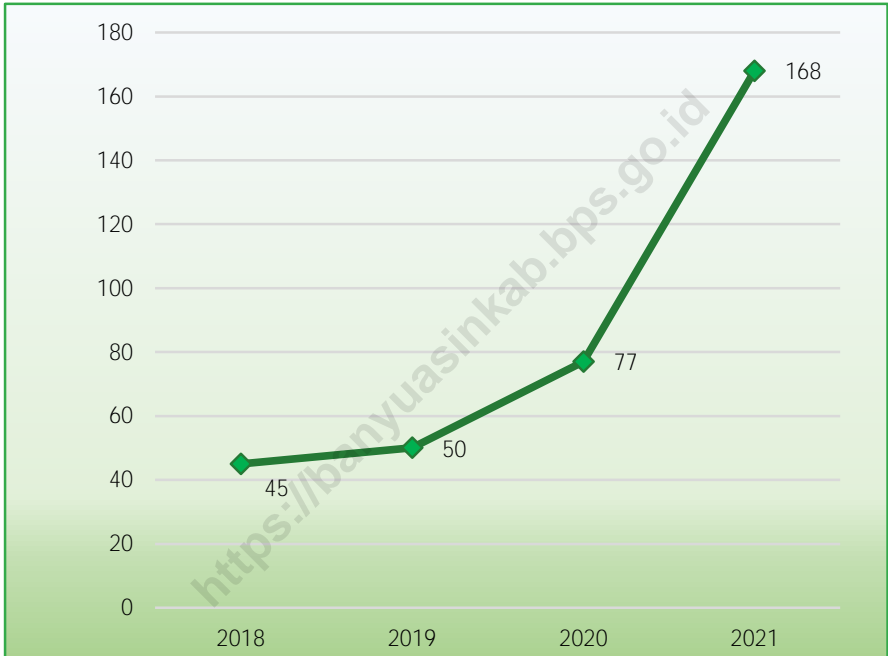
Jumlah rumah makan/ restoran di Kabupaten Banyuasin terus mengalami peningkatan. Rumah makan/ restoran di Kabupaten Banyuasin berjumlah 45 pada tahun 2018. Pada tahun 2019 jumlah rumah makan/ restoran berjumlah 50 (mengalami peningkatan) dan pada tahun 2020 meningkat kembali menjadi 77 rumah makan/restoran. Sedangkan pada tahun 2021 jumlah rumah makan/ restoran di Kabupaten Banyuasin mencapai 168 unit.

**DESCRIPTION**

*The number of restaurants in Banyuasin Regency continues to increase. Restaurants in Banyuasin Regency amounted to 45 in 2018. In 2019 the number of restaurants amounted to 50 (has increased) and in 2020 increased again to 77 restaurants. Meanwhile, in 2021 the number of restaurants/ restaurants in Banyuasin Regency will reach 168 units.*

**Gambar** 7.1  
**Figures**

**Jumlah Rumah Makan/Restoran di Kabupaten  
Banyuasin, 2018-2021**  
*Number of Restaurants by Subdistrict in Banyuasin  
Regency, 2018-2021*



Sumber/Source : Dinas Kepemudaan, Olahraga dan Pariwisata Kabupaten Banyuasin/ Office of Youth, Sports and Tourism of Banyuasin Regency

**Tabel**  
**Table** 7.1**Jumlah Rumah Makan/Restoran Menurut Kecamatan di  
Kabupaten Banyuasin, 2018-2021**  
*Number of Restaurants by Subdistrict in Banyuasin Regency,  
2018-2021*

Kecamatan Subdistrict	2018	2019	2020	2021
(1)	(2)	(3)	(4)	(5)
Rantau Bayur	0	0	0	4
Betung	5	7	6	10
Suak Tapeh	1	1	0	10
Pulau Rimau	0	0	0	7
Tungkal Ilir	0	0	0	1
Selat Penuguan	0	0	0	1
Banyuasin III	21	21	48	37
Sembawa	2	2	4	7
Talang Kelapa	8	9	5	7
Tanjung Lago	0	0	0	5
Banyuasin I	0	0	0	6
Air Kumbang	0	0	0	5
Rambutan	8	10	13	19
Muara Padang	0	0	0	4
Muara Sugihan	0	0	0	5
Makarti Jaya	0	0	0	2
Air Saleh	0	0	0	10
Banyuasin II	0	0	1	22
Karang Agung Ilir	0	0	0	1
Muara Telang	0	0	0	4
Sumber Marga Telang	0	0	0	1
<b>Banyuasin</b>	<b>45</b>	<b>50</b>	<b>77</b>	<b>168</b>

Catatan/Note: :-

Sumber/Source: : Dinas Kepemudaan, Olahraga dan Pariwisata Kabupaten Banyuasin/ Office of Youth, Sports and Tourism of Banyuasin Regency

**Tabel**  
**Table** 7.2

**Nama Objek Wisata dan Usaha Pariwisata di Kabupaten Banyuasin, 2021**  
**Name of Recreation Areas in Banyuasin Regency, 2021**

<b>Nama Objek Wisata/ Name of Recreation</b>	<b>Jenis Obyek Wisata/ Kind of Recreation</b>
(1)	(2)
Desa Wisata Marga Sungsang	Alam
Desa Wisata Sungsang I	Alam, Buatan, Kuliner Dan Budaya
Desa Wisata Sungsang II	Alam, Buatan, Kuliner Dan Budaya
Desa Wisata Sungsang III	Alam, Buatan, Kuliner Dan Budaya
Desa Wisata Sungsang IV	Alam, Buatan, Kuliner Dan Budaya
Taman Nasional Sembilang	Alam
Danau Tanah Mas	Buatan
Desa Wisata Lalang Sembawa	Alam Dan Buatan
Monumen Front Langkan	Sejarah
Tugu Sejarah Silk Air	Buatan
Pulau Pejaye	Alam
Bom Berlian (Rawa Buaye)	Alam
Hutan Gemampo	Alam
Alun-Alun Kota Pangkalan Balai	Buatan
Suaka Maega Satwa Padang Sugihan (Penangkaran Gajah)	Buatan
Taman Rekreasi Lembayung	Buatan

Catatan/Note: :-

Sumber/Source: : Dinas Kepemudaan, Olahraga dan Pariwisata Kabupaten Banyuasin / Office of Youth, Sports and Tourism of Banyuasin Regency

**Tabel**  
**Table** 7.3**Nama Cerita Rakyat / Legenda Rakyat di Kabupaten Banyuasin, 2021**  
**Folktale In Banyuasin Regency, 2021**

<b>Judul Cerita Rakyat/ Folktale</b>	<b>Asal Daerah/ From</b>
(1)	(2)
Muning Munai	Pangkalan Balai
Puyang Ayat	Desa. Lubuk Rengas, Kecamatan Banyuasin III
Keramat Panjang	Kelurahan Kenten Laut, Kecamatan Talang Kelapa
Pardin dan Putri Kayangan	Kelurahan Kenten Laut, Kecamatan Talang Kelapa
Puyang Beremban Besi	Pangkalan Balai, Kecamatan Banyuasin III
Rio Ngonang	Desa Kayuara Kuning, Kecamatan Banyuasin III
Asal Usul Kayuara Kuning	Kelurahan Kayuara Kuning, Kecamatan Banyuasin III
Asal Usul Desa Sterio	Kelurahan Seterio Kecamatan Banyuasin III
Asal Usul Tj. Mahligai	Desa Tebing Abang, Kecamatan Rantau Bayur
Kerio Canang	Desa Tebing Abang, Kecamatan Rantau Bayur
Putri Lilin	Desa Bukit Kecamatan Betung
Tugu Marga	Pangkalan Balai, Kecamatan Banyuasin III
Jembatan Hayon	Pangkalan Balai, Kecamatan Banyuasin III
Tampok Kepengen	Desa Lubuk Rengas, Kecamatan Banyuasin III
Derian Gedis	Desa Durian, Kecamatan Betung
Derien Deun	Desa Durian Daun, Kecamatan Betung
Burung Kuau	Desa Langkan, Kecamatan Banyuasin III
Sungsang	Desa Sungsang, Kecamatan Banyuasin III
Gong Sakti	Desa Lubuk Karet, Kecamatan Betung
Antu Kembang Kunyit	Desa Terentang, Kecamatan Banyuasin III
Antu Bayangan	Desa Talang Kebang, Kecamatan Banyuasin III
Betu Teklisu	Kelurahan Betung, Kecamatan Betung
Putri Nio	Desa Talang Kelapa, Kecamatan Talang Kelapa
Munai Sang Sri	Pangkalan Balai Kecamatan Banyuasin III
Asal Usul Pangkalan Balai	Pangkalan Balai Kecamatan Banyuasin III
Asal Usul Tanjung Beringin	Desa Tanjung Beringin Kecamatan Banyuasin III

Catatan/Note: :-

Sumber/Source: :Dinas Kepemudaan, Olahraga dan Pariwisata Kabupaten Banyuasin / Office of Youth, Sports and Tourism of Banyuasin Regency

**Tabel**  
**Table** 7.4

**Nama Lagu-Lagu Daerah Yang Diciptakan Sampai Dengan  
2021 di Kabupaten Banyuwasin**  
*Name of Folk Songs created until 2021 in Banyuwasin  
Regency*

Nama Lagu/ Name Song	Pencipta Lagu/ Song Writen	Diciptakan Tahun/ Created in
(1)	(2)	(3)
Selamat Detang	Drs. Wardah, Raden Gunawan, Drs. Nur Muhammad	2007
Pesona Sembilang	H.Asnani CK, MM, Raden Gunawan, S.Sos,	2005
Saling Linjang	Raden Gunawan, S.Sos, Eva Wahyu Endika	2005
Ngundang	Raden Gunawan, S.Sos	2005
Pegi Mantang	Sofyan Efendi, Raden Gunawan, S.Sos	2004
Patuah Munai	Tanyus, MA, Raden Gunawan, S.Sos, H. Badri M	
Manyau	Raden Gunawan, S.Sos	2008
Tak Kene Rasan	Raden Gunawan, S.Sos	2005
Sedulang Setudung	Raden Gunawan, S.Sos, Lili Hambali	2004
Bungkol Ketan	Safyan Efendi	2006
Endek Payogen Sundeuh	Raden Gunawan, S.Sos	2006
Anak Ambean	Raden Gunawan, S.Sos, Edwin Hardi	2006
Sanak Jeoh	Raden Gunawan, S.Sos, Romisadi	2006
Kota Nipah	Sofyan Efendi	2004
Cik Ronek	Raden Gunawan, S.Sos	2004
Beleklah	Raden Gunawan, S.Sos, Sofyan Efendi	2004
Rampai Talang	Raden Gunawan, S.Sos, Romisadi	2004

Lanjutan Tabel/*Continued Table 7.4*

Nama Lagu/ <i>Name Song</i>	Pencipta Lagu/ <i>Song Writen</i>	Diciptakan Tahun/ <i>Created in</i>
(1)	(2)	(3)
Ngupat	Raden Gunawan, S.Sos	2012
Cetek Bekanti	Edwin Hardi, S.Sos	2012
Linjang Gele	Raden Gunawan, S.Sos	2012
Jengan Ngukor Beju di Beden	Raden Gunawan, S.Sos	2012
Bujang Gadis Banyuasin	Raden Gunawan, S.Sos, Irwan Fahrozi, S.Pd, M.Pd	2012

Catatan/*Note*: :-

Sumber/*Source*: : Dinas Kepemudaan, Olahraga dan Pariwisata Kabupaten Banyuasin / *Office of Youth, Sports and Tourism of Banyuasin Regency*

**Tabel**  
**Table** 7.5

**Tarian Daerah yang diciptakan s/d tahun 2021 di  
Kabupaten Banyuasin**  
*Name of Folk Dance that created until 2021 in Banyuasin  
Regency*

Judul Tari / Name of Folk Dance	Asal Daerah / Desa/ From
(1)	(2)
<b>TARI TRADISI</b>	
Sendra Tari Muning Munai	Pangkalan Balai
Sendra Tari Ario Kemuning	Desa Kayuara Kuning
Sendra Tari Putri Tanjung Mahligai	Desa Tebing Abang
Upacara Adat Timbang Kepala Kebo	Pangkalan Balai
Upacara Adat Besangi	Desa Sungsang
Tari Persembahan Sedulang Setudung	Pangkalan Balai
Tari Tradisi Betangas	Pangkalan Balai
Tari Tradisi Sentuduk	Desa Lubuk Lancang
Tari Tradisi Pinggan Dualapan	Desa Rambutan
Tari Tradisi Seluang Mudik	Desa Rantau Bayur
Tari Bedana	Pangkalan Balai
<b>TARI KREASI</b>	
Tari Tradisi Kreasi Pegi Mantang	Pangkalan Balai
Tari Kreasi Berenggok	Pangkalan Balai
Tari Kreasi Kipas Betuah	Pangkalan Balai
Tari Kreasi Kepok-kepok Betepok	Pangkalan Balai
Tari Kreasi Belera	Pangkalan Balai
Tari Kreasi Berena	Pangkalan Balai
Tari Kreasi Bekarang	Pangkalan Balai
Tari Kreasi Manyau	Pangkalan Balai
Tari Kreasi Ngundang	Pangkalan Balai
Tari Kreasi Telok Upean	Pangkalan Balai
Tari Kreasi Bekayau	Pangkalan Balai
Tari Kreasi Melok Sambetan	Pangkalan Balai
Tari Kreasi Nyulong Puntong	Pangkalan Balai



Lanjutan Tabel/*Continued Table 7.5*

<b>Judul Tari / Name of Folk Dance</b>	<b>Asal Daerah / Desa/ From</b>
(1)	(2)
Tari Kreasi Burung Kwau	Pangkalan Balai
Tari Kreasi Bujang Sungsang	Pangkalan Balai
Tari Kreasi Kemilau Akhir Zaman	Pangkalan Balai
Tari Kreasi Munai Serapah	Pangkalan Balai
Tari Bekelung	Kecamatan Sungsang
Tari Kreasi Kerontong Hoyo	Pangkalan Balai
Tari Kreasi Kembang Pedede	Pangkalan Balai
Tari Kreasi Burung Migran	Pangkalan Balai
Tari Kreasi Inang Marehe	Pangkalan Balai
Tari Kreasi Rentak Gadis Meranjek	Pangkalan Balai
Tari Kreasi Kemilau Putri Tongkat	Pangkalan Balai
Tari Kreasi Topeng Betuah	Pangkalan Balai
Tari Kreasi Gedis Pelimbahan	Pangkalan Balai
Tari Kreasi Asmara Dana	Pangkalan Balai
Tari Kreasi Kaula Fanatika	Pangkalan Balai
Tari Kreasi Cik Kleman	Pangkalan Balai
Tari Kreasi Mancah	Pangkalan Balai
Tari Kreasi Kipas Serumpun	Pangkalan Balai

Catatan/Note: :-

Sumber/Source: : Dinas Kepemudaan, Olahraga dan Pariwisata Kabupaten Banyuwangi / *Office of Youth, Sports and Tourism of Banyuwangi Regency*

## TAHUKAH KAMU?

Jenis permukaan jalan di Banyuasin tahun 2021 didominasi **Jalan Kerikil**





**PENJELASAN TEKNIS**

1. Jalan nasional /negara, merupakan jalan arteri dan jalan kolektor dalam sistem jaringan jalan primer yang menghubungkan antar ibukota provinsi, dan jalan strategis nasional, serta jalan tol.
2. Jalan provinsi, merupakan jalan kolektor dalam sistem jaringan jalan primer yang menghubungkan ibukota provinsi dengan ibukota kabupaten/kota, atau antaribukota kabupaten/kota, dan jalan strategis provinsi.
3. Jalan kabupaten, merupakan jalan lokal dalam sistem jaringan jalan primer yang tidak termasuk jalan yang menghubungkan ibukota kabupaten dengan ibukota kecamatan, antaribukota kecamatan, ibukota kabupaten dengan pusat kegiatan lokal, antarpusat kegiatan lokal, serta jalan umum dalam sistem jaringan jalan sekunder dalam wilayah kabupaten, dan jalan strategis kabupaten.
4. Kantor Pos adalah tempat pemberi pelayanan komunikasi tertulis dan atau surat elektronik, layanan paket, layanan logistik, layanan transaksi keuangan, dan layanan keagenan pos untuk kepentingan umum. Rumah pos berfungsi sama seperti kantor

**TECHNICAL NOTES**

1. *National / state road, is arterial road and collector road in the primary road network system that connects provincial capitals, national strategic roads, and toll roads.*
2. *Provincial roads, are collector roads in the primary road network system that connects provincial capitals with regency / city capitals, or between regency / city capitals, and provincial strategic roads.*
3. *District roads, are local roads in the primary road network system which do not include roads that connect the district capital to the sub-district capital, between sub-district capitals, district capitals with local activity centers, between local activity centers, and public roads in the secondary road network system within the district area, and district strategic roads.*
4. *Post Office is a service provider facility of written communication and or electronic mail, parcel service, logistics services, financial transaction services, and postal services to the public. Postal house has the same function as the post office and subsidiary of post office,*

pos dan kantor pos pembantu, bedanya rumah pos biasanya terletak di daerah terpencil.

*the difference is that postal house is usually located in remote areas.*

<https://banyuasinkab.bps.go.id>

**ULASAN**

Panjang jalan di Kabupaten Banyuasin pada tahun 2021 adalah 1.309,74 km yang terdiri dari jalan negara sepanjang 61 km, jalan provinsi sepanjang 50,14 km, dan jalan kabupaten sepanjang 1 198,60 km.

Jenis permukaan jalan terdiri dari jalan aspal sepanjang 292,34 km, kerikil sepanjang 388,44 km, tanah sepanjang 253,76 km, dan lainnya sepanjang 375,2 km.

Sedangkan kondisi jalan terdiri dari jalan dengan kondisi baik sepanjang 329,75 km, sedang sepanjang 479,34 km, rusak sepanjang 366,3 km, dan rusak berat sepanjang 134,35 km.

**DESCRIPTION**

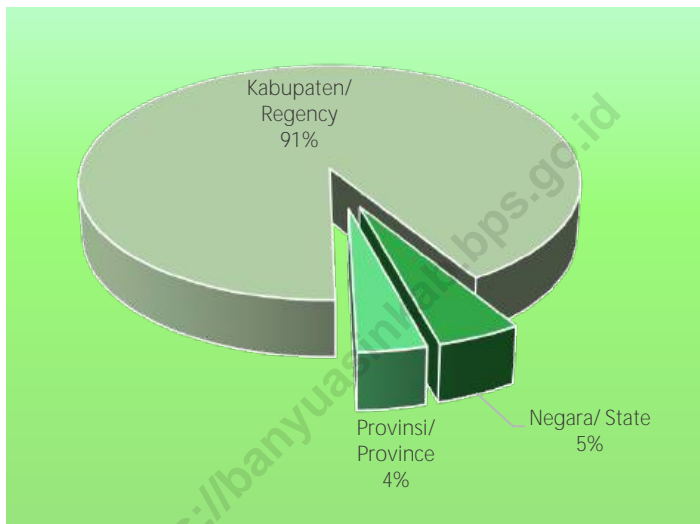
*The length of roads in Banyuasin Regency in 2021 is 1,309.74 km which consists of 61 km of state roads, 50.14 km of provincial roads and 1 198.60 km of district roads.*

*Types of road surfaces consist of 292.34 km of asphalt roads, 388.44 km of gravel, 253.76 km of land, and others of 375.2 km.*

*While the road conditions consist of roads with good conditions along 329.75 km, while 479.34 km is long, 366.3 km damaged, and heavily damaged along 134.35 km.*

**Gambar** 8.1  
**Figures**

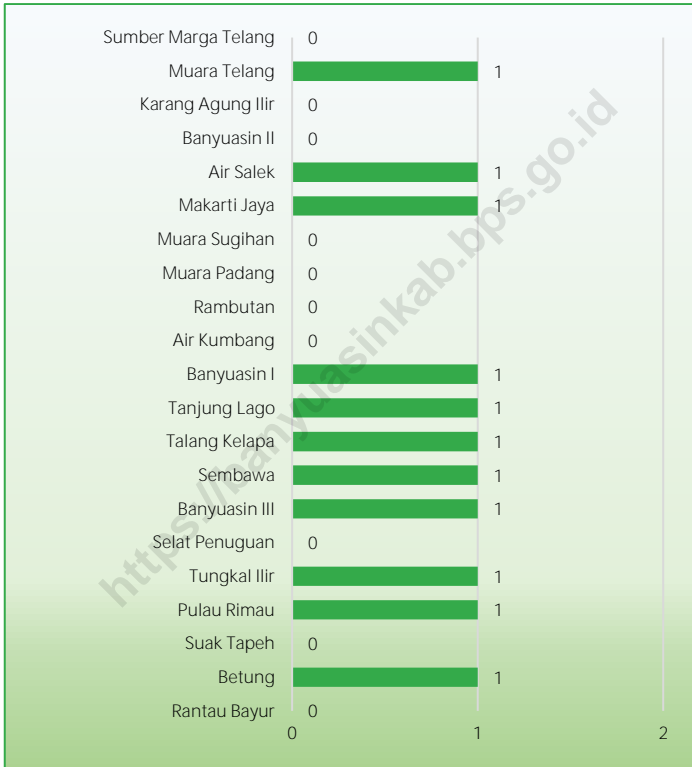
**Persentase Panjang Jalan Menurut Tingkat Kewenangan Pemerintahan di Kabupaten Banyuasin (km), 2021**  
**Percentage of Length of Roads by Level of Government Authority in Banyuasin Regency (km), 2021**



Sumber/Source : Dinas Pekerjaan Umum dan Tata Ruang Kabupaten Banyuasin

**Gambar** 8.2  
**Figures**

**Jumlah Kantor Pos Pembantu Menurut Kecamatan di Kabupaten Banyuasin, 2021**  
**Number of Post Offices Subsidiaries by Subdistrict in Banyuasin Regency, 2021**



Sumber/Source : Kantor Wilayah Usaha Pos III Sumatera Selatan/ Post Ofce Reg. III Sumatera Selatan



## 8.1 TRANSPORTASI TRANSPORTATION

**Tabel** 8.1.1 **Panjang Jalan Menurut Tingkat Kewenangan Pemerintahan di Kabupaten Banyuasin (km), 2018 –2021**  
**Table** 8.1.1 **Length of Roads by Level of Government Authority in Banyuasin Regency (km), 2018–2021**

Tingkat Kewenangan Pemerintahan Level of Government Authority	2018	2019	2020	2021
(1)	(2)	(3)	(4)	(5)
Negara/State	61,00	61,00	61,00	61,00
Provinsi/Province	82,00	82,00	50,14	50,14
Kabupaten/Regency	1 198,60	1 198,60	1 198,60	1 198,60
<b>Jumlah/Total</b>	<b>1 341,60</b>	<b>1 341,60</b>	<b>1 309,74</b>	<b>1 309,74</b>

Catatan/Note: ...

Sumber/Source: Dinas Pekerjaan Umum dan Tata Ruang Kabupaten Banyuasin/ *Banyuasin Regency Public Works and Spatial Planning Office*

**Tabel 8.1.2**  
**Table**

**Panjang Jalan Menurut Jenis Permukaan Jalan di Kabupaten Banyuasin (km), 2018–2021**  
***Length of Roads by Type of Road Surface in Banyuasin Regency (km), 2018 –2021***

Jenis Permukaan Jalan <i>Type of Road Surface</i>	2018	2019	2020	2021
(1)	(2)	(3)	(4)	(5)
Aspal/ <i>Paved</i>	500,78	620,53	585,37	292,34
Kerikil/ <i>Gravel</i>	109,47	226,96	230,26	388,44
Tanah/ <i>Soil</i>	354,29	265,97	265,97	253,76
Lainnya/ <i>Others</i>	377,06	228,14	228,14	375,2
<b>Jumlah/<i>Total</i></b>	<b>1 341,60</b>	<b>1 341,60</b>	<b>1 309,74</b>	<b>1 309,74</b>

Catatan/*Note*: ...

Sumber/*Source*: Dinas Pekerjaan Umum dan Tata Ruang Kabupaten Banyuasin/ *Banyuasin Regency Public Works and Spatial Planning Office*

**Tabel 8.1.3** Panjang Jalan Menurut Kondisi Jalan di Kabupaten Banyuasin (km), 2018–2021  
**Table 8.1.3** Length of Roads by Condition of Roads in Banyuasin Regency (km), 2018–2021

Kondisi Jalan Condition of Roads	2018	2019	2020	2021
(1)	(2)	(3)	(4)	(5)
Baik/Good	733,15	564,44	521,04	329,75
Sedang/Moderate	154,42	201,00	294,72	479,34
Rusak/Damage	83,84	333,90	146,81	366,3
Rusak Berat/Severely Damage	370,18	242,26	347,17	134,35
<b>Jumlah/Total</b>	<b>1 341,59</b>	<b>1 341,60</b>	<b>1 309,74</b>	<b>1 309,74</b>

Catatan/Note: ...

Sumber/Source: Dinas Pekerjaan Umum dan Tata Ruang Kabupaten Banyuasin/ Banyuasin Regency Public Works and Spatial Planning Office

## 8.2 KOMUNIKASI COMMUNICATION

**Tabel 8.2.1** Jumlah Kantor Pos Pembantu Menurut Kecamatan di Kabupaten Banyuasin, 2018 –2021  
*Number of Post Offices Subsidiaries by Subdistrict in Banyuasin Regency, 2018–2021*

Kecamatan Subdistrict	2018	2019	2020	2021
(1)	(2)	(3)	(4)	(5)
Rantau Bayur	0	0	0	0
Betung	1	1	1	1
Suak Tapeh	0	0	0	0
Pulau Rimau	1	1	1	1
Tungkal Ilir	1	1	1	1
Selat Penuguan	0	0	0	0
Banyuasin III	1	1	1	1
Sembawa	1	1	1	1
Talang Kelapa	1	1	1	1
Tanjung Lago	1	1	1	1
Banyuasin I	1	1	1	1
Air Kumbang	0	0	0	0
Rambutan	1	1	1	0
Muara Padang	0	0	0	0
Muara Sugihan	0	0	0	0
Makarti Jaya	1	1	1	1
Air Saleh	1	1	1	1
Banyuasin II	0	0	0	0
Karang Agung Ilir	0	0	0	0
Muara Telang	1	1	1	1
Sumber Marga Telang	0	0	0	0
<b>Banyuasin</b>	<b>12</b>	<b>12</b>	<b>12</b>	<b>11</b>

Catatan/Note: ...

Sumber/Source: Kantor Wilayah Usaha Pos III Sumatera Selatan/ Post Ofce Reg. III Sumatera Selatan



**JUMLAH KOPERASI**  
MENURUT JENIS KOPERASI  
KABUPATEN BANYUASIN  
TAHUN 2021

**123**  
Lainnya

**7**  
KOPKAR

**5**  
KPRI

**4**  
KUD

**0**  
KOPPAS





**PENJELASAN TEKNIS**

1. Koperasi adalah badan hukum yang didirikan oleh orang perseorangan atau badan hukum koperasi, dengan pemisahan kekayaan para anggotanya sebagai modal untuk menjalankan usaha, yang memenuhi aspirasi dan kebutuhan bersama di bidang ekonomi, sosial, dan budaya sesuai dengan nilai dan prinsip koperasi.

**TECHNICAL NOTES**

1. *Cooperative is a legal entity established by an individual or cooperative legal entity, with the separation of the wealth of its members as capital to run a business, which fulfills common aspirations and needs in the economic, social and cultural fields in accordance with the values and principles of cooperatives.*



**ULASAN**

Jumlah koperasi di Kabupaten Banyuasin pada tahun 2021 berjumlah 139 koperasi. Jumlah tersebut mengalami penurunan dibanding tahun 2020 yang berjumlah 350 koperasi. Jumlah koperasi terbanyak terdapat di Kecamatan Talang Kelapa dengan jumlah koperasi sebanyak 22 koperasi.

Sedangkan menurut jenisnya, 139 koperasi terbagi menjadi 4 KUD, 5 KPRI, 7 KOPKAR, 0 KOPPAS, dan 123 koperasi lainnya.

**DESCRIPTION**

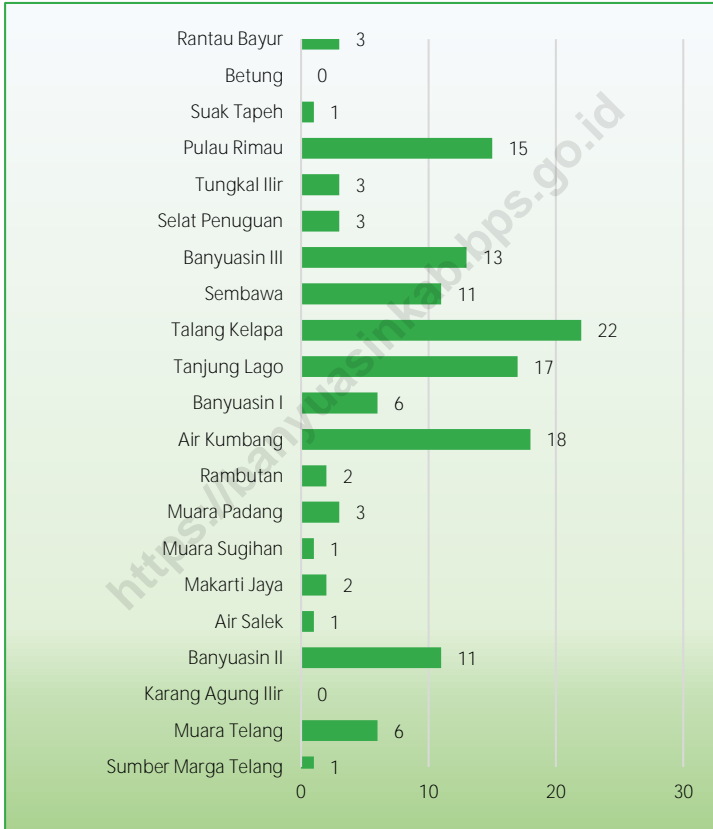
*The number of cooperatives in Banyuasin Regency in 2021 was 139 cooperatives. The number has decreased compared to 2020 which amounted to 350 cooperatives. The highest number of cooperatives is in Talang Kelapa District with 22 cooperatives.*

*Meanwhile, according to its type, 139 cooperatives are divided into 4 KUD, 5 KPRI, 7 KOPKAR, 0 KOPPAS, and 123 other cooperatives.*

<https://banyuasinkab.go.id>

**Gambar** 9.1  
**Figures**

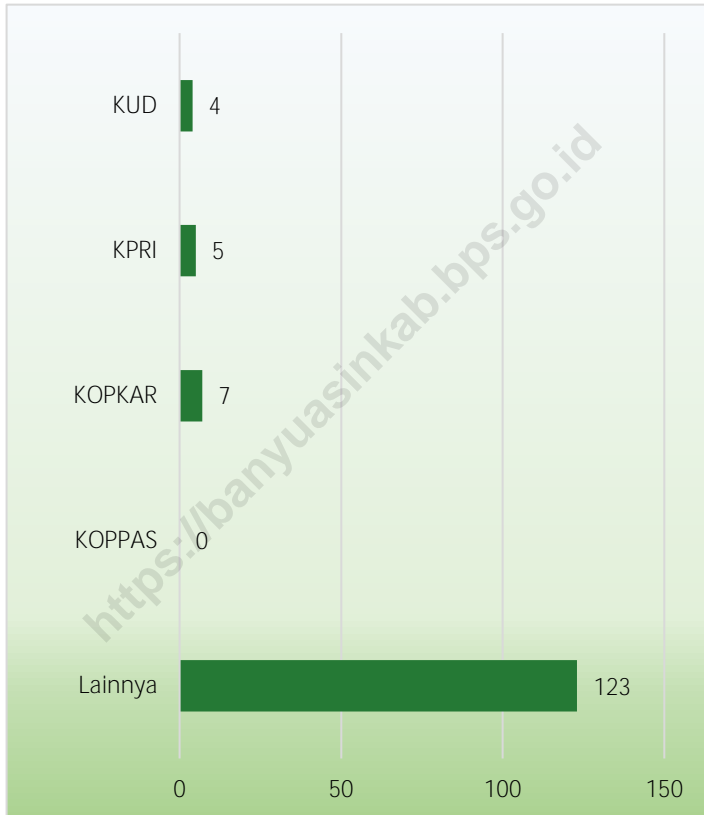
**Jumlah Koperasi Aktif Menurut Kecamatan di Kabupaten Banyuasin, 2021**  
**Number of Active Cooperative by Subdistrict in Banyuasin Regency, 2021**



Sumber/Source : Dinas Perdagangan, Koperasi Usaha Kecil dan Menengah Kabupaten Banyuasin/ Department of Trade, Cooperative Small and Medium Enterprises in Banyuasin Regency

**Gambar** 9.2  
**Figures**

**Jumlah Koperasi Menurut Jenis Koperasi di Kabupaten Banyuwasin, 2020**  
**Number of Cooperative by Kind of Cooperative in Banyuwasin Regency, 2020**



Sumber/Source : Dinas Perdagangan, Koperasi Usaha Kecil dan Menengah Kabupaten Banyuwasin/ Department of Trade, Cooperative Small and Medium Enterprises in Banyuwasin Regency

**Tabel**  
**Table** 9.1**Jumlah Koperasi Aktif Menurut Kecamatan di Kabupaten Banyuasin, 2018–2021**  
**Number of Active Cooperative by Subdistrict in Banyuasin Regency, 2018–2021**

Kecamatan Subdistrict	2018	2019	2020	2021
(1)	(2)	(3)	(4)	(5)
Rantau Bayur	4	4	6	3
Betung	12	12	13	0
Suak Tapeh	9	9	9	1
Pulau Rimau	27	27	27	15
Tungkal Ilir	20	20	24	3
Selat Penuguan	8	8	8	3
Banyuasin III	46	47	48	13
Sembawa	10	11	15	11
Talang Kelapa	33	34	45	22
Tanjung Lago	27	28	34	17
Banyuasin I	11	12	13	6
Air Kumbang	15	15	19	18
Rambutan	7	7	10	2
Muara Padang	7	7	6	3
Muara Sugihan	3	3	3	1
Makarti Jaya	9	9	5	2
Air Saleh	9	9	13	1
Banyuasin II	18	19	22	11
Karang Agung Ilir	6	6	6	0
Muara Telang	19	19	18	6
Sumber Marga Telang	1	1	2	1
<b>Banyuasin</b>	<b>301</b>	<b>307</b>	<b>346</b>	<b>139</b>

Catatan/Note: ...

Sumber/Source: Dinas Perdagangan, Koperasi Usaha Kecil dan Menengah Kabupaten Banyuasin/ Department of Trade, Cooperative Small and Medium Enterprises in Banyuasin Regency

**Tabel**  
**Table** 9.2**Jumlah Koperasi Menurut Jenis Koperasi dan Kecamatan di Kabupaten Banyuasin, 2021**  
**Number of Cooperative by Kind of Cooperative and Subdistrict in Banyuasin Regency, 2021**

Kecamatan Subdistrict	Jenis Koperasi/ Kind of Cooperative					Jumlah Total
	KUD	KPRI	KOPKAR	KOPPAS	Lainnya Other	
(1)	(2)	(3)	(4)	(5)	(6)	(7)
Rantau Bayur	0	0	0	0	3	3
Betung	0	0	0	0	0	0
Suak Tapeh	1	0	0	0	0	1
Pulau Rimau	1	0	0	0	14	15
Tungkal Ilir	1	0	0	0	2	3
Selat Penuguan	0	0	0	0	3	3
Banyuasin III	0	1	0	0	12	13
Sembawa	0	0	5	0	6	11
Talang Kelapa	0	1	1	0	20	22
Tanjung Lago	1	0	0	0	16	17
Banyuasin I	0	3	0	0	3	6
Air Kumbang	0	0	1	0	17	18
Rambutan	0	0	0	0	2	2
Muara Padang	0	0	0	0	3	3
Muara Sugihan	0	0	0	0	1	1
Makarti Jaya	0	0	0	0	2	2
Air Saleh	0	0	0	0	1	1
Banyuasin II	0	0	0	0	11	11
Karang Agung Ilir	0	0	0	0	0	0
Muara Telang	0	0	0	0	6	6
Sumber Marga Telang	0	0	0	0	1	1
<b>Banyuasin</b>	<b>4</b>	<b>5</b>	<b>7</b>	<b>0</b>	<b>123</b>	<b>139</b>

Catatan/Note: ...

Sumber/Source: Dinas Perdagangan, Koperasi Usaha Kecil dan Menengah Kabupaten Banyuasin/ Department of Trade, Cooperative Small and Medium Enterprises in Banyuasin Regency

Berapa Rata-rata Pengeluaran  
Penduduk Banyuwasin Sebulan ?

Rata-rata pengeluaran penduduk Banyuwasin  
per kapita sebulan pada tahun 2021 sebesar

**Rp 1.178.180**



**Rp 687.546**

**MAKANAN**  
58,36 %

**Rp 490.634**



**BUKAN  
MAKANAN**  
41,64 %





**PENJELASAN TEKNIS**

**TECHNICAL NOTES**

- |  |   |
|--|---|
| <p>1. Data pengeluaran penduduk menurut jenis pengeluaran diperoleh dari Survei Sosial Ekonomi Nasional (Susenas).</p>   | <p>1. <i>The data on consumer expenditure according to type of expenditure are obtained from the National Socio Economic Survey.</i></p>  |
| <p>2. Data konsumsi/pengeluaran yang dikumpulkan pada Susenas dibagi menjadi dua kelompok, yaitu konsumsi makanan dan bukan makanan.</p>   | <p>2. <i>Data of consumption/expenditure collected in Susenas are divided into two groups, namely food and non food consumption.</i></p>  |
| <p>3. Konsumsi/pengeluaran makanan dirinci menjadi 215 komoditi masing-masing dikumpulkan data kuantitas dan nilainya.</p>   | <p>3. <i>Consumption/expenditure on food covers 215 commodities, both quantity data and values are collected.</i></p>   |
| <p>4. Untuk konsumsi bukan makanan, pada umumnya yang dikumpulkan hanya data nilainya kecuali untuk beberapa jenis pengeluaran tertentu, seperti penggunaan listrik, air, gas, dan bahan bakar minyak (BBM) yang juga dikumpulkan kuantitasnya.</p>                            | <p>4. <i>For consumption of non-food, the data collected in general are only their values, except for certain types of expenditure, such as electricity, water, gas, and fuel, which are also collected for their quantity data.</i></p>  |
| <p>5. Pengeluaran rata-rata per kapita adalah biaya yang dikeluarkan untuk konsumsi semua anggota rumah tangga selama sebulan baik yang berasal dari pembelian pemberian maupun produksi sendiri dibagi dengan banyaknya anggota rumah tangga dalam rumah tangga tersebut.</p> | <p>5. <i>Per capita Average Expenditure is the cost spent for all household members consumption during the month, whether from purchasing, giving or own production, divided by the number of household members in the household.</i></p> |



**ULASAN**

Pengeluaran rumah tangga di Kabupaten Banyuasin tahun 2021 masih didominasi oleh komoditi makanan dengan persentase 58,36 persen. Sedangkan sisanya yakni 41,64 persen merupakan konsumsi non makanan.

Konsumsi makanan terbesar adalah konsumsi makanan dan minuman jadi dengan persentase 29,05 persen disusul pengeluaran untuk rokok sebesar 12,74 persen dan Sayur-sayuran 10,34 persen.

Sedangkan porsi konsumsi nonmakanan terbesar adalah konsumsi untuk perumahan dan fasilitas rumah tangga sebesar 56,03 persen disusul konsumsi aneka komoditas dan jasa sebesar 20,45 persen.

**DESCRIPTION**

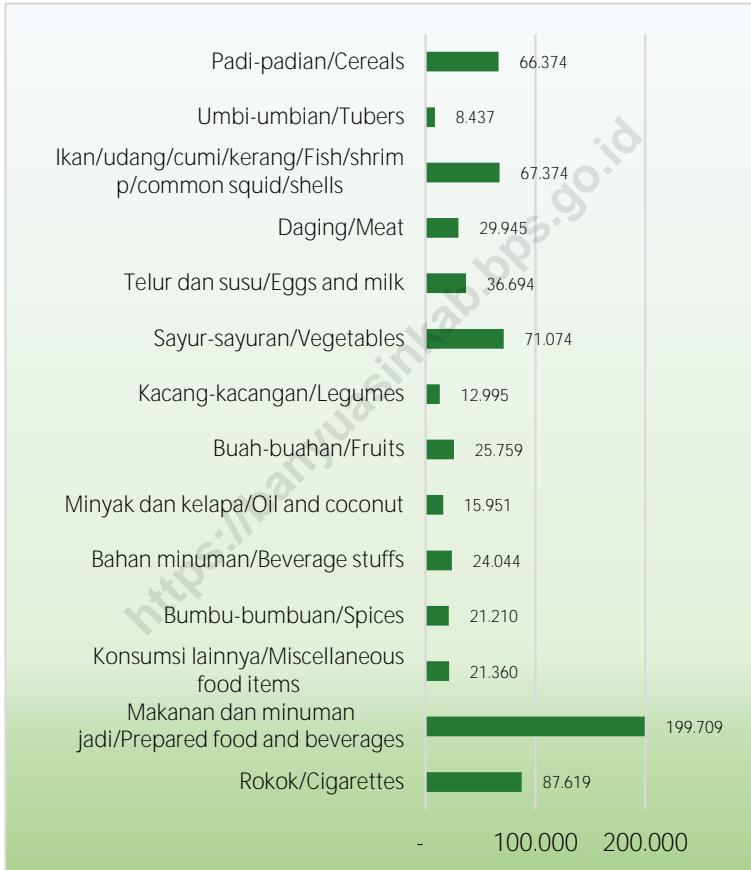
*Household expenditure in Banyuasin Regency in 2020 is still dominated by food commodities with a percentage of 58.36 percent. While the remaining 41.64 percent is non-food consumption.*

*The largest consumption of food was consumption of ready-to-eat food and beverages with a percentage of 29.05 percent, followed by spending on cigarettes by 12.74 percent and vegetables at 10.34 percent.*

*While the largest portion of non-food consumption was consumption for housing and household facilities by 56.03 percent followed by consumption of various commodities and services by 20.45 percent.*

**Gambar** 10.1  
**Figures**

**Rata-rata Pengeluaran Komoditas Makanan per Kapita Sebulan (rupiah) di Kabupaten Banyuwangi, 2021**  
**Monthly Average Food Commodity Expenditure per Capita by Group (rupiahs) in Banyuwangi Regency, 2021**

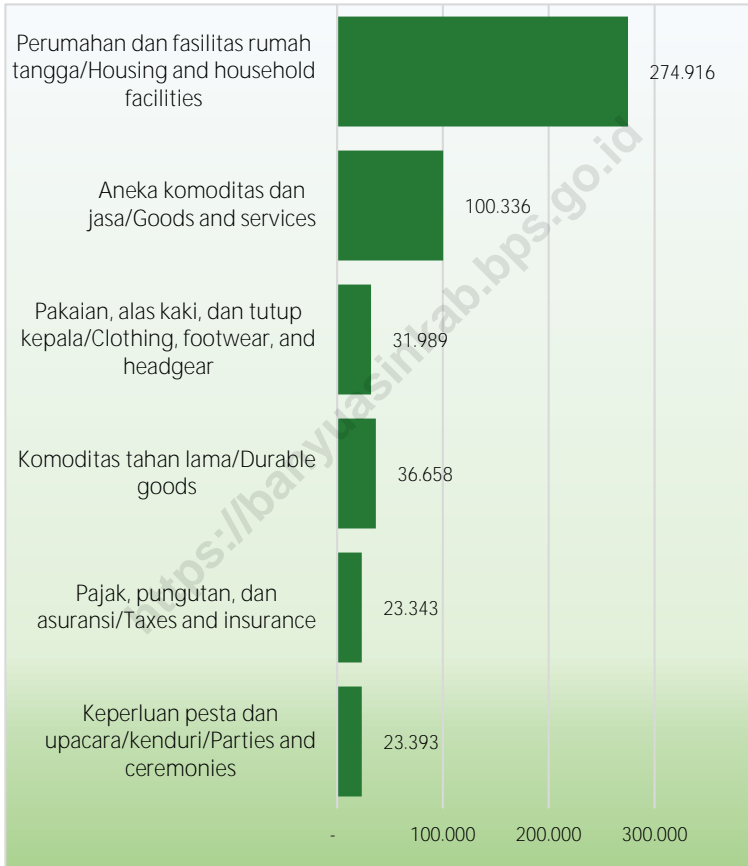


Catatan/Note: ...

Sumber/Source: BPS, Survei Sosial Ekonomi Nasional (Susenas) Maret/BPS-Statistics Indonesia, National Socioeconomic Survey March

**Gambar** 10.2  
**Figures**

**Rata-rata Pengeluaran Komoditas Non-makanan per Kapita Sebulan (rupiah) di Kabupaten Banyuasin, 2021**  
**Monthly Average Non-food Commodity Expenditure per Capita by Group (rupiahs) in Banyuasin Regency, 2021**



Catatan/Note: ...

Sumber/Source: BPS, Survei Sosial Ekonomi Nasional (Susenas) Maret/BPS-Statistics Indonesia, National Socioeconomic Survey March

**Tabel**  
**Table** 10.1

**Rata-rata Pengeluaran per Kapita Sebulan Menurut Kelompok Komoditas (rupiah) di Kabupaten Banyuasin, 2020 dan 2021**  
**Monthly Average Expenditure per Capita by Commodity Group (rupiahs) in Banyuasin Regency, 2020 and 2021**

<b>Kelompok Komoditas/Commodity Group</b>	<b>2020</b>	<b>2021</b>
(1)	(2)	(3)
<b>Makanan/Food</b>		
Padi-padian/Cereals	59 254	66 374
Umbi-umbian/Tubers	5 399	8 437
Ikan/udang/cumi/kerang/Fish/shrimp/common squid/shells	47 149	67 374
Daging/Meat	20 046	28 945
Telur dan susu/Eggs and milk	35 846	36 694
Sayur-sayuran/Vegetables	53 994	71 074
Kacang-kacangan/Legumes	10 929	12 995
Buah-buahan/Fruits	21 201	25 759
Minyak dan kelapa/Oil and coconut	13 297	15 951
Bahan minuman/Beverage stuffs	21 368	24 044
Bumbu-bumbuan/Spices	16 604	21 210
Konsumsi lainnya/Miscellaneous food items	16 084	21 360
Makanan dan minuman jadi/Prepared food and beverages	136 145	199 709
Rokok/Cigarettes	73 958	87 619
<b>Jumlah makanan/Total food</b>	<b>531 273</b>	<b>687 546</b>
<b>Bukan makanan/Non-food</b>		
Perumahan dan fasilitas rumah tangga/Housing and household facilities	228 888	274 916
Aneka komoditas dan jasa/Goods and services	94 694	100 336
Pakaian, alas kaki, dan tutup kepala/Clothing, footwear, and headgear	23 951	31 989
Komoditas tahan lama/Durable goods	37 267	36 658
Pajak, pungutan, dan asuransi/Taxes and insurance	23 951	23 343
Keperluan pesta dan upacara/kenduri/Parties and ceremonies	13 670	23 393
<b>Jumlah bukan makanan/Total non-food</b>	<b>427 053</b>	<b>490 634</b>
<b>Jumlah/Total</b>	<b>958 326</b>	<b>1 178 180</b>

Catatan/Note: ...

Sumber/Source: BPS, Survei Sosial Ekonomi Nasional (Susenas) Maret/BPS-Statistics Indonesia, National Socioeconomic Survey March

**Tabel**  
**Table** 10.2

**Persentase Pengeluaran per Kapita Sebulan Menurut Kelompok Komoditas di Kabupaten Banyuasin, 2020 dan 2021**  
**Percentage of Monthly Expenditure per Capita by Commodity Group in Banyuasin Regency, 2020 and 2021**

<b>Kelompok Komoditas/Commodity Group</b>	<b>2020</b>	<b>2021</b>
(1)	(2)	(3)
<b>Makanan/Food</b>		
Padi-padian/Cereals	6,18	5,63
Umbi-umbian/Tubers	0,56	0,72
Ikan/udang/cumi/kerang/Fish/shrimp/common squid/shells	4,92	5,72
Daging/Meat	2,09	2,54
Telur dan susu/Eggs and milk	3,74	3,11
Sayur-sayuran/Vegetables	5,63	6,03
Kacang-kacangan/Legumes	1,14	1,10
Buah-buahan/Fruits	2,21	2,19
Minyak dan kelapa/Oil and coconut	1,39	1,35
Bahan minuman/Beverage stuffs	2,23	2,04
Bumbu-bumbuan/Spices	1,73	1,80
Konsumsi lainnya/Miscellaneous food items	1,68	1,81
Makanan dan minuman jadi/Prepared food and beverages	14,21	16,95
Rokok/Cigarettes	7,72	7,44
<b>Jumlah makanan/Total food</b>	<b>55,44</b>	<b>58,36</b>
<b>Bukan makanan/Non-food</b>		
Perumahan dan fasilitas rumah tangga/Housing and household facilities	23,88	23,33
Aneka komoditas dan jasa/Goods and services	9,88	8,52
Pakaian, alas kaki, dan tutup kepala/Clothing, footwear, and headgear	2,50	2,72
Komoditas tahan lama/Durable goods	3,89	3,11
Pajak, pungutan, dan asuransi/Taxes and insurance	2,50	1,98
Keperluan pesta dan upacara/kenduri/Parties and ceremonies	1,43	1,99
<b>Jumlah bukan makanan/Total non-food</b>	<b>44,56</b>	<b>41,64</b>
<b>Jumlah/Total</b>	<b>100,00</b>	<b>100,00</b>

Catatan/Note: ...

Sumber/Source: BPS, Survei Sosial Ekonomi Nasional (Susenas) Maret/BPS-Statistics Indonesia, National Socioeconomic Survey March

**Tabel**  
**Table** 10.3

**Persentase Penduduk Menurut Golongan Pengeluaran Per Kapita Sebulan di Kabupaten Banyuasin, 2020 dan 2021**  
**Percentage of Population by Per Capita Spending Group a Month in Banyuasin Regency, 2020 and 2021**

<b>Golongan Pengeluaran</b> <i>Spending Group</i> <b>(Rp)</b>	<b>2020</b>	<b>2021</b>
(1)	(2)	(3)
< 150 000	0,00	0,00
150 000–199 999	0,00	0,00
200 000–299 999	1,16	1,56
300 000–499 999	20,16	15,21
500 000–749 999	26,06	15,52
750 000–999 999	15,42	15,07
1 000 000–1 499 999	23,34	25,21
> 1 500 000	13,86	27,43
<b>Jumlah/Total</b>	<b>100,00</b>	<b>100,00</b>

Catatan/Note: ...

Sumber/Source: BPS, Survei Sosial Ekonomi Nasional (Susenas) Maret/BPS-Statistics Indonesia, National Socioeconomic Survey March



JUMLAH SARANA PERDAGANGAN  
MENURUT JENIS DI BANYUASIN  
TAHUN 2021



KIOS  
**1100**



PASAR  
**34**



TOKO  
**43**

9







**PENJELASAN TEKNIS**

1. Pasar adalah tempat pertemuan antara penjual dan pembeli barang dan jasa. Pasar dapat menggunakan bangunan yang bersifat permanen atau semi permanen ataupun tanpa bangunan. Barang yang diperjualbelikan di dalam pasar dapat terdiri dari banyak komoditas (campuran) ataupun secara khusus suatu komoditas tertentu.

**TECHNICAL NOTES**

1. *The market is a meeting place between sellers and buyers of goods and services. Market can use buildings that are permanent or semi-permanent or without building. Goods traded on the market can consist of many commodities (mix) or specifically a certain commodity.*

**ULASAN**

Jumlah pasar di Kabupaten Banyuasin sebanyak 34 unit. Jumlah pasar pada tahun 2021 mengalami peningkatan dibanding tahun sebelumnya (17 unit).

Jumlah toko pada tahun 2021 sebanyak 43 toko dan jumlah kios sebanyak 1.100 kios.

**DESCRIPTION**

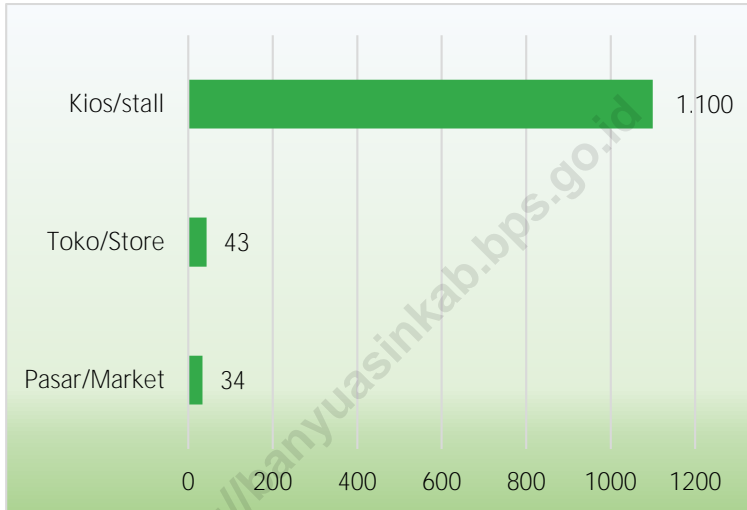
*The number of markets in Banyuasin Regency is 34 units. The number of markets in 2021 has increased compared to the previous year (17 units).*

*The number of shops in 2021 was 43 stores and the number of stalls totaling 1,100 stalls.*

<https://banyuasinkab.bps.go.id>

**Gambar**  
**Figures** 11.1

**Jumlah Sarana Perdagangan Menurut Jenisnya di  
Kabupaten Banyuasin, 2021**  
*Number of Trading Facilities by Type of Facility in  
Banyuasin Regency, 2021*



Sumber/Source : BPS, Pendataan Potensi Desa (Podes)/BPS-Statistics Indonesia, Village Potential Data Collecting

**Tabel**  
**Table 11.1****Jumlah Sarana Perdagangan Menurut Jenisnya di  
Kabupaten Banyuasin, 2018 –2021**  
**Number of Trading Facilities Type of Facility in Banyuasin  
Regency, 2018–2021**

<b>Jenis Sarana Perdagangan</b> <b>Type of Trading Facilities</b>	<b>2018</b>	<b>2019</b>	<b>2020</b>	<b>2021</b>
(1)	(2)	(3)	(4)	(5)
Pasar/Market	17	17	17	34
Toko/Store	11	10	7	43
Kios/stall	1 095	1 100	1 100	1 100
Warung/shop	na	na	na	na
<b>Jumlah/Total</b>	<b>1 123</b>	<b>1 127</b>	<b>1 124</b>	<b>1 177</b>

Catatan/Note: ...

Sumber/Source: Dinas Perdagangan, Koperasi Usaha Kecil dan Menengah Kabupaten Banyuasin/ Department of Commerce, Cooperative Small and Medium Enterprises in Banyuasin Regency

**PRODUK DOMESTIK REGIONAL BRUTO (PDRB)**

**PDRB  
Kabupaten  
Banyuasin  
2021**

**30,99** triliun  
Atas Dasar  
Harga Berlaku

**20,77** triliun  
Atas Dasar  
Harga Konstan

**DISTRIBUSI TERBESAR  
(STRUKTUR PDRB)**

**32,95** Pertanian, Kehutanan,  
dan Perikanan

**25,91** Industri Pengolahan

**13,62** Perdagangan

**PERTUMBUHAN EKONOMI  
TERTINGGI**

**7,29** Perdagangan

**6,40** Penyediaan Akomodasi  
dan Makan Minum

**5,19** Informasi dan  
Komunikasi



**PENJELASAN TEKNIS****TECHNICAL NOTES**

1. Penghitungan statistik neraca nasional mengikuti buku petunjuk yang diterbitkan oleh Perserikatan Bangsa Bangsa (PBB) dikenal sebagai Sistem Neraca Nasional (SNN). SNN adalah rekomendasi internasional tentang bagaimana menyusun ukuran aktivitas ekonomi yang sesuai dengan standar neraca baku yang didasarkan pada prinsip-prinsip ekonomi. Rekomendasi yang dimaksud dinyatakan dalam sekumpulan konsep, definisi, klasifikasi, dan aturan neraca yang disepakati secara internasional dalam mengukur indikator tertentu seperti Produk Domestik Bruto (PDB). Salah satu bentuk adaptasi pencatatan statistik nasional adalah melakukan perubahan tahun dasar PDB Indonesia dari tahun 2000 ke 2010. Perubahan tahun dasar PDB dilakukan seiring dengan mengadopsi rekomendasi PBB yang tertuang dalam Sistem Neraca Nasional 2008 (SNA 2008).
  2. Produk Domestik Bruto pada tingkat nasional serta Produk Domestik Regional Bruto (PDRB) pada tingkat regional (provinsi) menggambarkan kemampuan suatu wilayah untuk menciptakan nilai tambah pada suatu waktu tertentu. Untuk menyusun PDB
1. *The method used to estimate national accounts statistics is based on the standard guidelines formed by United Nation known as System of National Accounts (SNA). SNA is the internationally agreed standard set of recommendations on how to compile measures of economic activity in accordance with strict accounting conventions based on economic principles. The recommendations are expressed in term of a set of concepts, definitions, classifications and accounting rules that comprise the internationally agreed standard for measuring indicators such as Gross Domestic Product (GDP). One of the improvement in the national statistical system is to rebase GDP form base year 2000 to 2010 in order to capture current economic condition. It is in line with the United Nations (UN) recommendation on 2008 SNA.*
  2. *The basic measure of the value added arising from economic activity is known as Gross Domestic Product at the national level and Gross Regional Domestic Product (GRDP) at the regional level (provinces/regencies/municipalities). To compile*



maupun PDRB digunakan 2 pendekatan, yaitu lapangan usaha dan pengeluaran. Keduanya menyajikan komposisi data nilai tambah dirinci menurut sumber kegiatan ekonomi (lapangan usaha) dan menurut komponen penggunaannya. PDB maupun PDRB dari sisi lapangan usaha merupakan penjumlahan seluruh komponen nilai tambah bruto yang mampu diciptakan oleh sektor-sektor ekonomi atas berbagai aktivitas produksinya. Sedangkan dari sisi pengeluaran menjelaskan tentang penggunaan dari nilai tambah tersebut.

3. PDB menurut lapangan usaha mengalami perubahan klasifikasi dari 9 lapangan usaha menjadi 17 lapangan usaha. PDB menurut lapangan usaha dirinci menurut total nilai tambah dari seluruh sektor ekonomi yang mencakup lapangan usaha Pertanian, Kehutanan, dan Perikanan; Pertambangan dan Penggalian; Industri Pengolahan; Pengadaan Listrik dan Gas; Pengadaan Air, Pengelolaan Sampah, Limbah dan Daur Ulang; Konstruksi; Perdagangan Besar dan Eceran, Reparasi Mobil dan Sepeda Motor; Transportasi dan Pergudangan; Penyediaan Akomodasi dan Makan Minum; Informasi dan Komunikasi; Jasa Keuangan dan Asuransi; Real Estat; Jasa

*these statistics, two approaches have been used, i.e. "production approach" and "expenditure approach". The first approach is to measure value added produced by various kinds of economic activities, while the second approach is to measure final uses of the country's output. In other words, GDP/GRDP is the sum of total value added produced by all economic industries (activities) and the way of using it.*

3. *GDP by industry classification changes from 9 sectors to 17 industries. GDP by industry is classified by types of economic activities such as Agriculture, Forestry and Fishing; Mining and Quarrying; Manufacturing; Electricity and Gas; Water supply, Sewerage, Waste Management and Remediation Activities; Construction; Wholesale and Retail Trade; Repair of Motor Vehicles and Motorcycles; Transportation and Storage; Accommodation and Food Service Activities; Information and Communication; Financial and Insurance Activities; Real Estate Activities; Business Activities; Public Administration; Defence and Compulsory Social Security; Education; Human Health and*

Perusahaan; Administrasi Pemerintahan, Pertahanan dan Jaminan Sosial Wajib; Jasa Pendidikan; Jasa Kesehatan dan Kegiatan Sosial; dan Jasa lainnya.

*Social Work Activities; and Other Services Activities.*

4. PDB menurut pengeluaran mengalami perubahan klasifikasi dimana pengeluaran konsumsi Lembaga Non Profit yang Melayani Rumah Tangga (LNPR) yang sebelumnya termasuk bagian dari pengeluaran konsumsi rumah tangga menjadi komponen terpisah. Sehingga klasifikasi PDB menurut pengeluaran dirinci menjadi 7 komponen yaitu komponen pengeluaran konsumsi rumah tangga, pengeluaran konsumsi LNPR, pengeluaran konsumsi pemerintah, pembentukan modal tetap bruto, perubahan inventori, ekspor barang dan jasa, dan impor barang dan jasa.

4. *GDP by expenditure classification changes where consumption expenditure Non-profit Institutions Serving Households (NPISH) previously included as part of household consumption expenditure is taken out into separate component. So that, GDP by type of expenditures is classified into: household consumption expenditure, NPISH consumption expenditure, government consumption expenditure, gross fixed capital formation, changes in inventories, exports of goods and services, and imports of goods and services.*

5. Pengeluaran konsumsi rumah tangga mencakup berbagai pengeluaran konsumsi akhir rumah tangga atas barang dan jasa untuk memenuhi kebutuhan individu ataupun kelompok secara langsung. Pengeluaran rumah tangga di sini mencakup makanan dan minuman selain restoran; pakaian, alas kaki dan jasa perawatannya; perumahan dan perlengkapan rumah tangga; kesehatan dan pendidikan; transportasi dan komunikasi;

5. *Household consumption expenditures consist of expenditures incurred by households, which are used for both individual or collective needs. Household consumptions are classified into food and beverages other than restaurants; clothing, footwear, and related maintenance services; housing and household equipment; health and education; transport and communication; restaurants and hotels; and others.*

restoran dan hotel serta lainnya.

6. Pengeluaran Pemerintah terdiri dari Pengeluaran Konsumsi Individu dan Pengeluaran Konsumsi Kolektif. Barang dan jasa individu merupakan barang dan jasa privat, dimana ciri-ciri barang privat adalah a) Scarcity, yaitu ada kelangkaan/keterbatasan dalam jumlah; b) Excludable consumption, yaitu konsumsi suatu barang dapat dibatasi hanya pada mereka yang memenuhi persyaratan tertentu (biasanya harga); c) Rivalrous competition, yaitu konsumsi oleh satu konsumen akan mengurangi atau menghilangkan kesempatan pihak lain untuk melakukan hal serupa. Contoh barang dan jasa yang dihasilkan pemerintah dan tergolong sebagai barang dan jasa individu adalah jasa pelayanan kesehatan pemerintah di rumah sakit/puskesmas dan jasa pendidikan di sekolah/universitas negeri. Sedangkan barang dan jasa kolektif ekuivalen dengan barang publik yang memiliki ciri a) Non rivalry, yaitu penggunaan satu konsumen terhadap suatu barang tidak mengurangi kesempatan konsumen lain untuk juga mengkonsumsi barang tersebut; b) Non excludable, yaitu apabila suatu barang publik tersedia, maka tidak ada yang dapat menghalangi siapapun
6. *Government consumption expenditure consists of Individual Consumption Expenditure and Collective Consumption Expenditure. Individual goods and services are private goods and services, which the characteristics of private goods is a) Scarcity, that there is a scarcity/limited in number; b) Excludable consumption, the consumption of goods can be limited only to those who meet certain requirements (usually the price); c) Rivalrous competition, ie consumption by the consumer will reduce or eliminate the chance of another party to do so. Examples of goods and services produced by government and classified as goods and services of individuals is the government health services in hospitals/health centers and education services in schools/universities. Collective goods and services equivalent to public goods characterized by a) Non-rivalry, namely the use of a consumer for an item does not reduce the chance of another consumer to also consume goods; b) Non-excludable, i.e. when a public good available, then nothing can hinder anyone to benefit from the goods or in other words everyone has access to the goods. Examples of goods and services produced by government and classified as collective goods and services is carried military*

untuk memperoleh manfaat dari barang tersebut atau dengan kata lain setiap orang memiliki akses ke barang tersebut. Contoh barang dan jasa yang dihasilkan pemerintah dan tergolong sebagai barang dan jasa kolektif adalah jasa pertahanan yang dilakukan TNI dan keamanan yang dilakukan kepolisian.

*defense services and the police's security.*

7. Pembentukan Modal Tetap Bruto (PMTB) mencakup pengadaan, pembuatan, dan pembelian barang modal. Barang modal dimaksud adalah barang-barang yang digunakan untuk proses produksi, tahan lama atau yang mempunyai umur pemakaian lebih dari satu tahun seperti bangunan, mesin-mesin dan alat angkut. Termasuk pula di sini perbaikan besar (berat) yang sifatnya memperpanjang umur atau mengubah bentuk atau kapasitas barang modal tersebut. Pengeluaran barang modal untuk keperluan militer juga dicakup sebagai PMTB. Klasifikasi komponen PMTB dibagi menjadi 6 sub komponen yaitu Konstruksi; Mesin dan Peralatan; Kendaraan; Peralatan Lainnya; Cultivated Biological Resources (CBR) dan Produk Kekayaan Intelektual.
7. *Gross Fixed Capital Formation (GFCF) includes procurement, manufacture, and the purchase of capital goods. Capital goods are goods which are used for the production process, durable or have a service life of more than one year such as buildings, machinery, and transportation equipment. Including here: huge improvement that are to extend the life or changing the shape or the capacity of the capital goods. Capital expenditures for military purposes are also covered as GFCF. GFCF component are classified into six sub-components: Construction; Machinery and Equipment; vehicle; Other equipment; Cultivated Biological Resources (CBR) and Intellectual Property Product.*
8. Ekspor barang dan jasa merupakan transaksi perdagangan barang dan jasa dari penduduk (residen) ke bukan penduduk (nonresiden).
8. *Exports of goods and services consist of transactions of goods and services from residents to non-residents. Imports of goods*

Impor barang dan jasa adalah transaksi perdagangan dari bukan penduduk ke penduduk. Ekspor atau impor barang terjadi pada saat terjadi perubahan hak kepemilikan barang antara penduduk dengan bukan penduduk (dengan atau tanpa perpindahan fisik barang tersebut). Pada PDB dengan tahun dasar 2010, ekspor dan impor barang dirinci menjadi nonmigas dan migas.

*and services consist of transaction of goods and services from non-residents to residents. Exports and imports of goods occur when there are changes in ownership of goods between residents and non-residents (with or without physical movements of goods across frontiers). On the GDP at 2010 basic year, exports and imports of goods specified into non oil and gas and oil and gas.*

9. Produk Domestik Bruto maupun agregat turunannya disajikan dalam 2 (dua) versi penilaian, yaitu atas dasar "harga berlaku" dan atas dasar "harga konstan". Disebut sebagai harga berlaku karena seluruh agregat dinilai dengan menggunakan harga pada tahun berjalan, sedangkan harga konstan penilaiannya didasarkan kepada harga satu tahun dasar tertentu, dalam publikasi ini digunakan harga tahun 2010.

9. *GDP and its aggregations are presented in two forms: at current market prices and at constant base year market prices. In presenting current market prices, all aggregates are valued at current market prices, while base year constant market prices are shown by valuing all aggregates at fixed base year prices. Year of 2010 is used as the base year in this publication.*

10. Laju pertumbuhan Produk Domestik Bruto diperoleh dari perhitungan PDB atas dasar harga konstan. Diperoleh dengan cara mengurangi nilai PDB pada tahun ke-n terhadap nilai pada tahun ke n-1 (tahun sebelumnya), dibagi dengan nilai pada tahun ke n-1, dikalikan dengan 100 persen. Laju pertumbuhan menunjukkan perkembangan

10. *Growth rate of Gross Domestic Product is derived from GDP at constant market prices. It is obtained by subtracting the value of GDP year n with the value of GDP year n-1, divided by the value of GDP year n-1 then multiplied by 100 percent. The growth rate of GDP explains the income growth during the given period.*

agregat pendapatan dari satu waktu tertentu terhadap waktu sebelumnya.

<https://banyuasinkab.bps.go.id>

**ULASAN**

PDRB atas dasar harga berlaku Kabupaten Banyuwasin tahun 2021 sebesar 30.985,98 miliar rupiah. Pertanian, Kehutanan, dan Perikanan masih menjadi penyumbang PDRB terbesar dengan nilai 10.210,12 miliar rupiah atau 32,95 persen dari total PDRB tahun 2019. Sektor kedua penyumbang PRDB terbesar adalah sektor Industri Pengolahan dengan sumbangan sebesar 25,91 persen atau senilai 8.028,24 miliar rupiah.

Secata total laju pertumbuhan produk domestik regional bruto atas dasar harga konstan 2010 pada tahun 2021 sebesar 3,84 persen. Laju tercepat pada tahun 2021 adalah sektor Perdagangan Besar dan Eceran; Reparasi Mobil dan Sepeda Motor yakni sebesar 7,29 persen.

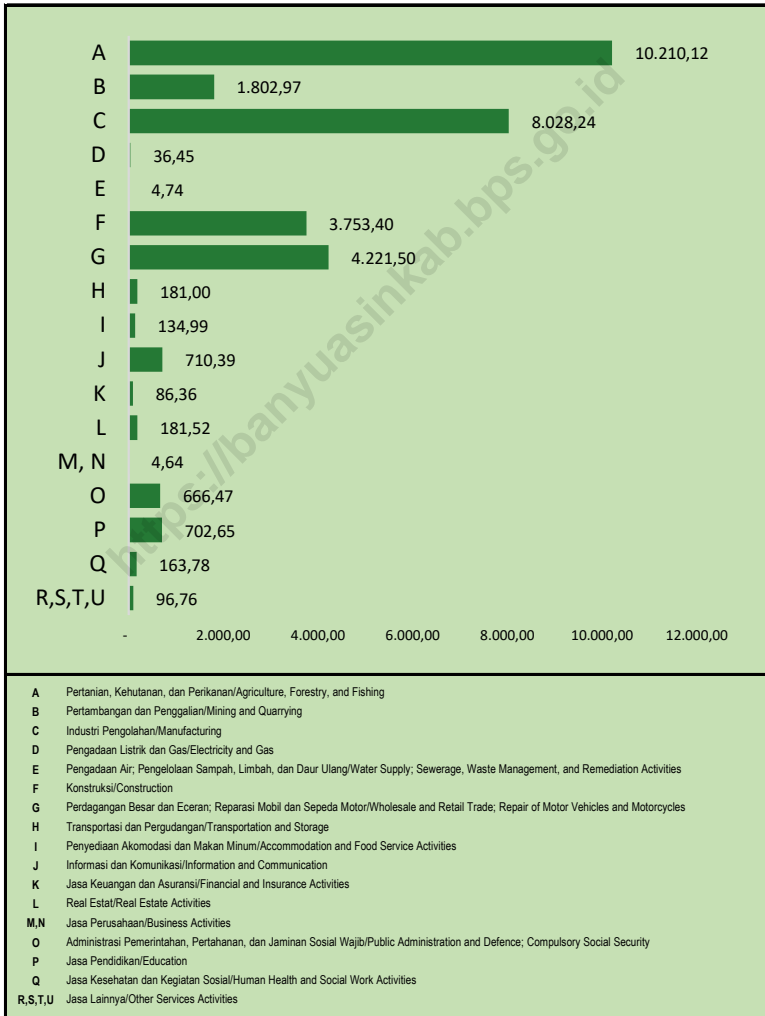
**DESCRIPTION**

*Regional GDRP based on current prices in Banyuwasin Regency in 2021 amounted to 30,985.98 billion rupiah. Agriculture, Forestry, and Fisheries is still the largest contributor to GRDP with a value of 10,210.12 billion rupiah or 32.95 percent of the total GRDP in 2019. The second largest contributor to PRDB is the Manufacturing Industry sector with a contribution of 25.91 percent or 8,028.24 billion rupiah.*

*In total, the growth rate of gross regional domestic product at constant 2010 prices in 2021 was 3.84 percent. The fastest rate in 2021 is the Wholesale and Retail Trade, Repair of Motor Vehicles and Motorcycles sectors which is 7.29 percent.*

**Gambar** 12.1  
**Figures**

**Produk Domestik Regional Bruto Atas Dasar Harga Berlaku Menurut Lapangan Usaha di Kabupaten Banyuwasin (miliar rupiah), 2021**  
**Gross Regional Domestic Product at Current Market Prices by Industry in Banyuwasin Regency (billion rupiahs), 2021**

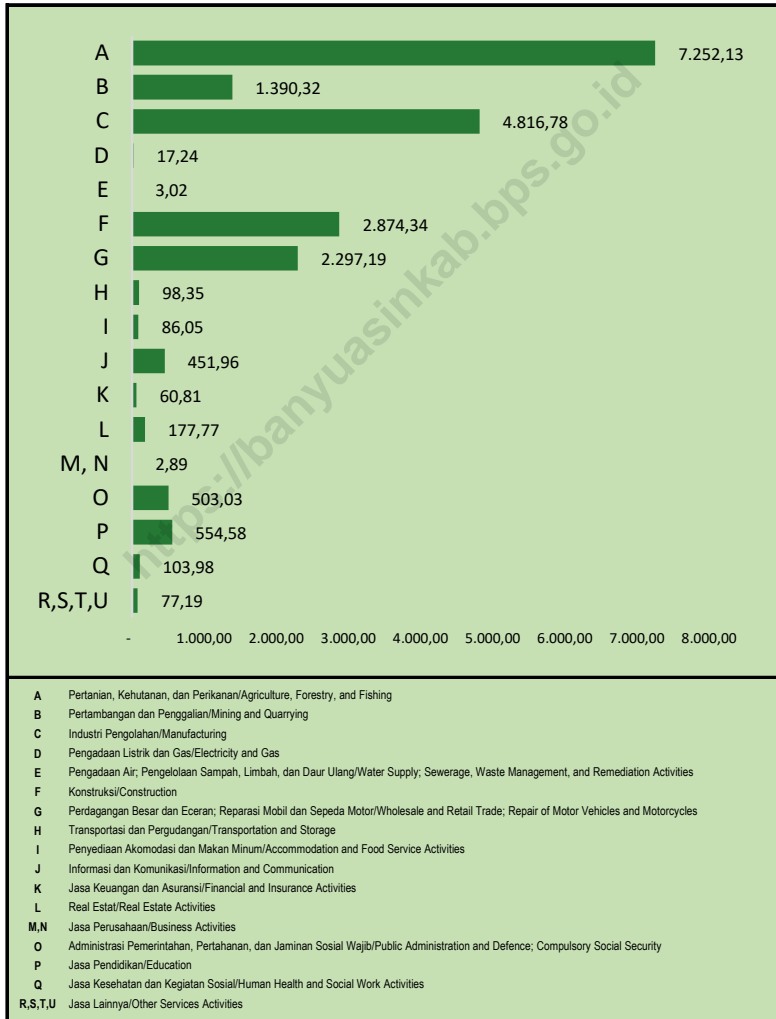


Sumber/Source: BPS, berbagai sensus, survei dan sumber lain/BPS-Statistics Indonesia, various census, survey, and other sources



**Gambar** 12.2  
**Figures**

**Produk Domestik Regional Bruto Atas Dasar Harga Konstan Menurut Lapangan Usaha di Kabupaten Banyuwasin (miliar rupiah), 2020**  
**Gross Regional Domestic Product at Constant Market Prices by Industry in Banyuwasin Regency (billion rupiahs), 2020**



Sumber/Source: BPS, berbagai sensus, survei dan sumber lain/BPS-Statistics Indonesia, various census, survey, and other sources

## 12.1 PRODUK DOMESTIK REGIONAL BRUTO KABUPATEN REGENCY GROSS REGIONAL DOMESTIC PRODUCT

**Tabel** 12.1 **Produk Domestik Regional Bruto Atas Dasar Harga Berlaku Menurut Lapangan Usaha di Kabupaten Banyuasin (miliar rupiah), 2017-2021**  
*Gross Regional Domestic Product at Current Market Prices by Industry in Banyuasin Regency (billion rupiahs), 2017-2021*

Lapangan Usaha/Industry	2017	2018	2019	2020*	2021**
(1)	(2)	(3)	(4)	(5)	(6)
A Pertanian, Kehutanan, dan Perikanan/ <i>Agriculture, Forestry, and Fishing</i>	8 387,56	8 852,65	9 421,92	9 675,54	10 210,12
B Pertambangan dan Penggalian/ <i>Mining and Quarrying</i>	1 453,70	1 583,18	1 755,58	1 672,95	1 802,97
C Industri Pengolahan/ <i>Manufacturing</i>	6 145,72	6 891,78	7 456,30	7 554,42	8 028,24
D Pengadaan Listrik dan Gas/ <i>Electricity and Gas</i>	26,85	28,56	30,32	34,26	36,45
E Pengadaan Air; Pengelolaan Sampah, Limbah, dan Daur Ulang/ <i>Water Supply; Sewerage, Waste Management, and Remediation Activities</i>	3,70	4,10	4,48	4,67	4,74
F Konstruksi/ <i>Construction</i>	3 107,70	3 307,43	3 493,00	3 507,43	3 753,40
G Perdagangan Besar dan Eceran; Reparasi Mobil dan Sepeda Motor/ <i>Wholesale and Retail Trade; Repair of Motor Vehicles and Motorcycles</i>	2 996,26	3 377,59	3 820,22	3 859,84	4 221,50
H Transportasi dan Pergudangan/ <i>Transportation and Storage</i>	162,25	172,74	182,30	177,34	181,00
I Penyediaan Akomodasi dan Makan Minum/ <i>Accommodation and Food Service Activities</i>	100,08	113,62	132,18	126,52	134,99

Lanjutan Tabel/Continued Table 12.1

Lapangan Usaha/Industry		2017	2018	2019	2020*	2021**
(1)		(2)	(3)	(4)	(5)	(6)
J	Informasi dan Komunikasi/ Information and Communication	483,49	542,33	579,81	673,32	710,39
K	Jasa Keuangan dan Asuransi/ Financial and Insurance Activities	75,29	79,48	81,29	83,71	86,36
L	Real Estat/Real Estate Activities	122,69	138,07	169,64	169,89	181,52
M,N	Jasa Perusahaan/Business Activities	3,88	4,22	4,55	4,63	4,64
O	Administrasi Pemerintahan, Pertahanan, dan Jaminan Sosial Wajib/Public Administration and Defence; Compulsory Social Security	635,57	615,97	628,13	638,06	666,47
P	Jasa Pendidikan/Education	599,73	621,83	668,44	668,11	702,65
Q	Jasa Kesehatan dan Kegiatan Sosial/Human Health and Social Work Activities	121,59	126,18	138,95	155,74	163,78
R,S,T,U	Jasa Lainnya/Other Services Activities	75,14	82,96	88,63	94,17	96,76
<b>Produk Domestik Bruto/ Gross Domestic Product</b>		<b>24 501,19</b>	<b>26 542,71</b>	<b>28 655,74</b>	<b>29 100,61</b>	<b>30 985,98</b>

Catatan/Note: Perbedaan antara jumlah PDRB 34 Provinsi dan PDB Indonesia antara lain disebabkan oleh diskrepansi statistik *The difference between the total of GRDP of 34 Provinces and the GDP of Indonesia due to the statistical discrepancy*

\* Angka sementara/Preliminary figures

\*\* Angka sangat sementara/Very preliminary figures

Sumber/Source: BPS, berbagai sensus, survei dan sumber lain/BPS-Statistics Indonesia, various census, survey, and other sources

**Tabel**  
**Table** 12.2

**Produk Domestik Regional Bruto Atas Dasar Harga Konstan 2010 Menurut Lapangan Usaha di Kabupaten Banyuasin (miliar rupiah), 2017-2021**  
**Gross Regional Domestic Product at 2010 Constant Market Prices by Industry in Banyuasin Regency (billion rupiahs), 2017-2021**

	Lapangan Usaha/Industry	2017	2018	2019	2020*	2021**
	(1)	(2)	(3)	(4)	(5)	(6)
A	Pertanian, Kehutanan, dan Perikanan/ <i>Agriculture, Forestry, and Fishing</i>	6 451,47	6 637,70	6 870,42	6 912,37	7 252,13
B	Pertambangan dan Penggalian/ <i>Mining and Quarrying</i>	1 257,38	1 304,27	1 402,50	1 380,91	1 390,32
C	Industri Pengolahan/ <i>Manufacturing</i>	4 149,15	4 477,44	4 707,63	4 712,48	4 816,78
D	Pengadaan Listrik dan Gas/ <i>Electricity and Gas</i>	13,56	14,28	15,14	16,60	17,24
E	Pengadaan Air; Pengelolaan Sampah, Limbah, dan Daur Ulang/ <i>Water Supply; Sewerage, Waste Management, and Remediation Activities</i>	2,57	2,75	3,00	3,09	3,02
F	Konstruksi/ <i>Construction</i>	2 508,02	2 659,99	2 794,33	2 801,11	2 874,34
G	Perdagangan Besar dan Eceran; Reparasi Mobil dan Sepeda Motor/ <i>Wholesale and Retail Trade; Repair of Motor Vehicles and Motorcycles</i>	1 855,06	1 982,18	2 188,81	2 141,14	2 297,19
H	Transportasi dan Pergudangan/ <i>Transportation and Storage</i>	94,04	98,02	101,52	96,94	98,35
I	Penyediaan Akomodasi dan Makan Minum/ <i>Accommodation and Food Service Activities</i>	71,52	78,11	86,66	80,88	86,05

Lanjutan Tabel/*Continued Table 12.2*

Lapangan Usaha/ <i>Industry</i>		2017	2018	2019	2020*	2021**
(1)		(2)	(3)	(4)	(5)	(6)
J	Informasi dan Komunikasi/ <i>Information and Communication</i>	327,97	356,24	374,16	429,64	451,96
K	Jasa Keuangan dan Asuransi/ <i>Financial and Insurance Activities</i>	56,30	57,86	58,11	59,44	60,81
L	Real Estat/ <i>Real Estate Activities</i>	151,26	161,51	173,37	172,10	177,77
M,N	Jasa Perusahaan/ <i>Business Activities</i>	2,53	2,65	2,90	2,88	2,89
O	Administrasi Pemerintahan, Pertahanan, dan Jaminan Sosial Wajib/ <i>Public Administration and Defence; Compulsory Social Security</i>	467,24	473,27	482,12	483,12	503,03
P	Jasa Pendidikan/ <i>Education</i>	501,90	518,17	545,42	530,80	554,58
Q	Jasa Kesehatan dan Kegiatan Sosial/ <i>Human Health and Social Work Activities</i>	84,33	86,96	93,82	100,30	103,98
R,S,T,U	Jasa Lainnya/ <i>Other Services Activities</i>	66,12	70,60	73,53	75,77	77,19
<b>Produk Domestik Bruto/ Gross Domestic Product</b>		18 060,42	18 982,00	19 973,44	19 999,57	20 767,64

Catatan/*Note*: Perbedaan antara jumlah PDRB 34 Provinsi dan PDB Indonesia antara lain disebabkan oleh diskrepansi statistik *The difference between the total of GRDP of 34 Provinces and the GDP of Indonesia due to the statistical discrepancy*

\* Angka sementara/*Preliminary figures*

\*\* Angka sangat sementara/*Very preliminary figures*

Sumber/*Source*: BPS, berbagai sensus, survei dan sumber lain/*BPS-Statistics Indonesia, various census, survey, and other sources*

**Tabel**  
**Table** 12.3

**Distribusi Persentase Produk Domestik Regional Bruto Atas Dasar Harga Berlaku Menurut Lapangan Usaha, 2017-2021**  
**Percentage Distribution of Gross Regional Domestic Product at Current Market Prices by Industry, 2017-2021**

	Lapangan Usaha/ <i>Industry</i>	2017	2018	2019	2020*	2021**
	(1)	(2)	(3)	(4)	(5)	(6)
A	Pertanian, Kehutanan, dan Perikanan/ <i>Agriculture, Forestry, and Fishing</i>	34,23	33,35	32,88	33,25	32,95
B	Pertambangan dan Penggalian/ <i>Mining and Quarrying</i>	5,93	5,96	6,13	5,75	5,82
C	Industri Pengolahan/ <i>Manufacturing</i>	25,08	25,96	26,02	25,96	25,91
D	Pengadaan Listrik dan Gas/ <i>Electricity and Gas</i>	0,11	0,11	0,11	0,12	0,12
E	Pengadaan Air; Pengelolaan Sampah, Limbah, dan Daur Ulang/ <i>Water Supply; Sewerage, Waste Management, and Remediation Activities</i>	0,02	0,02	0,02	0,02	0,02
F	Konstruksi/ <i>Construction</i>	12,68	12,46	12,19	12,05	12,11
G	Perdagangan Besar dan Eceran; Reparasi Mobil dan Sepeda Motor/ <i>Wholesale and Retail Trade; Repair of Motor Vehicles and Motorcycles</i>	12,23	12,73	13,33	13,26	13,62
H	Transportasi dan Pergudangan/ <i>Transportation and Storage</i>	0,66	0,65	0,64	0,61	0,58
I	Penyediaan Akomodasi dan Makan Minum/ <i>Accommodation and Food Service Activities</i>	0,41	0,43	0,46	0,43	0,44

Lanjutan Tabel/*Continued Table 12.3*

Lapangan Usaha/ <i>Industry</i>		2017	2018	2019	2020*	2021**
(1)		(2)	(3)	(4)	(5)	(6)
J	Informasi dan Komunikasi/ <i>Information and Communication</i>	1,97	2,04	2,02	2,31	2,29
K	Jasa Keuangan dan Asuransi/ <i>Financial and Insurance Activities</i>	0,31	0,30	0,28	0,29	0,28
L	Real Estat/ <i>Real Estate Activities</i>	0,50	0,52	0,59	0,58	0,59
M,N	Jasa Perusahaan/ <i>Business Activities</i>	0,02	0,02	0,02	0,02	0,01
O	Administrasi Pemerintahan, Pertahanan, dan Jaminan Sosial Wajib/ <i>Public Administration and Defence; Compulsory Social Security</i>	2,59	2,32	2,19	2,19	2,15
P	Jasa Pendidikan/ <i>Education</i>	2,45	2,34	2,33	2,30	2,27
Q	Jasa Kesehatan dan Kegiatan Sosial/ <i>Human Health and Social Work Activities</i>	0,50	0,48	0,48	0,54	0,53
R,S,T,U	Jasa Lainnya/ <i>Other Services Activities</i>	0,31	0,31	0,31	0,32	0,31
<b>Produk Domestik Bruto/ Gross Domestic Product</b>		<b>100,00</b>	<b>100,00</b>	<b>100,00</b>	<b>100,00</b>	<b>100,00</b>

Catatan/*Note*: Perbedaan antara jumlah PDRB 34 Provinsi dan PDB Indonesia antara lain disebabkan oleh diskrepansi statistik *The difference between the total of GRDP of 34 Provinces and the GDP of Indonesia due to the statistical discrepancy*

\* Angka sementara/*Preliminary figures*

\*\* Angka sangat sementara/*Very preliminary figures*

Sumber/*Source*: BPS, berbagai sensus, survei dan sumber lain/*BPS-Statistics Indonesia, various census, survey, and other sources*

**Tabel**  
**Table** 12.4

**Laju Pertumbuhan Produk Domestik Regional Bruto Atas Dasar Harga Konstan 2010 Menurut Lapangan Usaha (persen), 2017-2021**  
**Growth Rate of Gross Regional Domestic Product at 2010 Constant Market Prices by Industry (percent), 2017-2021**

	Lapangan Usaha/ <i>Industry</i>	2017	2018	2019	2020*	2021**
	(1)	(2)	(3)	(4)	(5)	(6)
A	Pertanian, Kehutanan, dan Perikanan/ <i>Agriculture, Forestry, and Fishing</i>	0,96	2,89	3,51	0,61	4,92
B	Pertambangan dan Penggalian/ <i>Mining and Quarrying</i>	1,78	3,73	7,53	-1,54	0,68
C	Industri Pengolahan/ <i>Manufacturing</i>	7,08	7,91	5,14	0,10	2,21
D	Pengadaan Listrik dan Gas/ <i>Electricity and Gas</i>	3,92	5,30	6,02	9,68	3,84
E	Pengadaan Air; Pengelolaan Sampah, Limbah, dan Daur Ulang/ <i>Water Supply; Sewerage, Waste Management, and Remediation Activities</i>	10,53	6,81	9,18	2,83	-2,12
F	Konstruksi/ <i>Construction</i>	9,96	6,06	5,05	0,24	2,61
G	Perdagangan Besar dan Eceran; Reparasi Mobil dan Sepeda Motor/ <i>Wholesale and Retail Trade; Repair of Motor Vehicles and Motorcycles</i>	9,52	6,85	10,42	-2,18	7,29
H	Transportasi dan Pergudangan/ <i>Transportation and Storage</i>	7,00	4,23	3,57	-4,52	1,46
I	Penyediaan Akomodasi dan Makan Minum/ <i>Accommodation and Food Service Activities</i>	8,66	9,22	10,95	-6,67	6,40



Lanjutan Tabel/*Continued Table 12.4*

Lapangan Usaha/ <i>Industry</i>		2017	2018	2019	2020*	2021**
(1)		(2)	(3)	(4)	(5)	(6)
J	Informasi dan Komunikasi/ <i>Information and Communication</i>	9,34	8,62	5,03	14,83	5,19
K	Jasa Keuangan dan Asuransi/ <i>Financial and Insurance Activities</i>	3,95	2,77	0,44	2,27	2,32
L	Real Estat/ <i>Real Estate Activities</i>	7,73	6,78	7,34	-0,73	3,29
M,N	Jasa Perusahaan/ <i>Business Activities</i>	5,31	4,52	9,55	-0,57	0,24
O	Administrasi Pemerintahan, Pertahanan, dan Jaminan Sosial Wajib/ <i>Public Administration and Defence; Compulsory Social Security</i>	6,42	1,29	1,87	0,21	4,12
P	Jasa Pendidikan/ <i>Education</i>	7,33	3,24	5,26	-2,68	4,48
Q	Jasa Kesehatan dan Kegiatan Sosial/ <i>Human Health and Social Work Activities</i>	5,51	3,12	7,89	6,91	3,67
R,S,T,U	Jasa Lainnya/ <i>Other Services Activities</i>	2,33	6,78	4,14	3,05	1,87
<b>Produk Domestik Bruto/ Gross Domestic Product</b>		<b>5,05</b>	<b>5,10</b>	<b>5,22</b>	<b>0,13</b>	<b>3,84</b>

Catatan/*Note*: Perbedaan antara jumlah PDRB 34 Provinsi dan PDB Indonesia antara lain disebabkan oleh diskrepansi statistik *The difference between the total of GRDP of 34 Provinces and the GDP of Indonesia due to the statistical discrepancy*

\* Angka sementara/*Preliminary figures*

\*\* Angka sangat sementara/*Very preliminary figures*

Sumber/*Source*: BPS, berbagai sensus, survei dan sumber lain/*BPS-Statistics Indonesia, various census, survey, and other sources*

**Tabel** 12.5  
**Table**

**Produk Domestik Regional Bruto Atas Dasar Harga Berlaku Menurut Jenis Pengeluaran di Kabupaten Banyuasin (miliar rupiah), 2017-2021**  
**Gross Regional Domestic Product at Current Market Prices by Type of Expenditure in Banyuasin Regency (billion rupiahs), 2017-2021**

<b>Jenis Pengeluaran/Type of Expenditure</b>	<b>2017</b>	<b>2018</b>	<b>2019</b>	<b>2020*</b>	<b>2021**</b>
(1)	(2)	(3)	(4)	(5)	(6)
Pengeluaran Konsumsi Rumah Tangga/ <i>Households Consumption Expenditure</i>	16 452,34	18 039,87	19 462,10	19 646,54	20 396,78
Pengeluaran Konsumsi LNPRT/ NPISHs <i>Consumption Expenditure</i>	322,23	371,75	414,30	390,99	408,46
Pengeluaran Konsumsi Pemerintah/ <i>Government Consumption Expenditure</i>	1 899,46	2 054,71	2 303,84	2 057,47	2 177,48
Pembentukan Modal Tetap Bruto/ <i>Gross Fixed Capital Formation</i>	7 303,88	7 656,58	7 917,33	8 216,32	8 294,74
Perubahan Inventori/ <i>Changes in Inventories</i>	342,40	- 250,81	12,12	50,86	- 14,23
Net Ekspor Barang dan Jasa / <i>Net Exports of Goods and Services</i>	-1 819,11	-1 329,38	-1 453,94	-1 261,57	- 277,25
<b>Produk Domestik Bruto/Gross Domestic Product</b>	<b>24 501,19</b>	<b>26 542,71</b>	<b>28 655,74</b>	<b>29 100,61</b>	<b>30 985,98</b>

Catatan/Note: Perbedaan antara jumlah PDRB 34 Provinsi dan PDB Indonesia antara lain disebabkan oleh diskrepansi statistik *The difference between the total of GRDP of 34 Provinces and the GDP of Indonesia due to the statistical discrepancy*

\* Angka sementara/*Preliminary figures*

\*\* Angka sangat sementara/*Very preliminary figures*

Sumber/Source: BPS, berbagai sensus, survei dan sumber lain/*BPS-Statistics Indonesia, various census, survey, and other sources*

**Tabel**  
**Table** 12.6

**Produk Domestik Regional Bruto Atas Dasar Harga Konstan 2010 Menurut Jenis Pengeluaran di Kabupaten Banyuasin (miliar rupiah), 2017-2021**  
**Gross Regional Domestic Product at 2010 Constant Market Prices by Type of Expenditure in Banyuasin Regency (billion rupiahs), 2017-2021**

<b>Jenis Pengeluaran/Type of Expenditure</b>	<b>2017</b>	<b>2018</b>	<b>2019</b>	<b>2020*</b>	<b>2021**</b>
(1)	(2)	(3)	(4)	(5)	(6)
Pengeluaran Konsumsi Rumah Tangga/ <i>Households Consumption Expenditure</i>	11 202,48	11 763,24	12 244,67	12 135,91	12 328,73
Pengeluaran Konsumsi LNPRT/ NPISHs <i>Consumption Expenditure</i>	239,31	258,89	278,73	265,52	268,76
Pengeluaran Konsumsi Pemerintah/ <i>Government Consumption Expenditure</i>	1 292,20	1 395,47	1 467,72	1 293,94	1 318,14
Pembentukan Modal Tetap Bruto/ <i>Gross Fixed Capital Formation</i>	5 550,47	5 817,68	5 954,41	6 121,69	5 978,17
Perubahan Inventori/ <i>Changes in Inventories</i>	368,77	- 85,61	10,62	40,77	- 5,77
Net Ekspor Barang dan Jasa / <i>Net Exports of Goods and Services</i>	- 592,81	- 167,68	17,29	141,75	879,62
<b>Produk Domestik Bruto/Gross Domestic Product</b>	<b>18 060,42</b>	<b>18 982,00</b>	<b>19 973,44</b>	<b>19 999,57</b>	<b>20 767,64</b>

Catatan/Note: Perbedaan antara jumlah PDRB 34 Provinsi dan PDB Indonesia antara lain disebabkan oleh diskrepansi statistik *The difference between the total of GRDP of 34 Provinces and the GDP of Indonesia due to the statistical discrepancy*

\* Angka sementara/*Preliminary figures*

\*\* Angka sangat sementara/*Very preliminary figures*

Sumber/Source: BPS, berbagai sensus, survei dan sumber lain/*BPS-Statistics Indonesia, various census, survey, and other sources*

**Tabel**  
**Table** 12.7**Distribusi Persentase Produk Domestik Regional Bruto Atas Dasar Harga Berlaku Menurut Pengeluaran, 2017-2021**  
**Percentage Distribution of Gross Regional Domestic Product at Current Prices by Expenditure, 2017 - 2021**

<b>Jenis Pengeluaran/Type of Expenditure</b>	<b>2017</b>	<b>2018</b>	<b>2019</b>	<b>2020*</b>	<b>2021**</b>
(1)	(2)	(3)	(4)	(5)	(6)
Pengeluaran Konsumsi Rumah Tangga/ <i>Households Consumption Expenditure</i>	67,15	67,97	67,92	67,51	65,83
Pengeluaran Konsumsi LNPRT/ NPISHs <i>Consumption Expenditure</i>	1,32	1,40	1,45	1,34	1,32
Pengeluaran Konsumsi Pemerintah/ <i>Government Consumption Expenditure</i>	7,75	7,74	8,04	7,07	7,03
Pembentukan Modal Tetap Bruto/ <i>Gross Fixed Capital Formation</i>	29,81	28,85	27,63	28,23	26,77
Perubahan Inventori/ <i>Changes in Inventories</i>	1,40	-0,94	0,04	0,17	-0,05
Net Ekspor Barang dan Jasa / <i>Net Exports of Goods and Services</i>	-7,42	-5,01	-5,07	-4,34	-0,89
<b>Produk Domestik Bruto/Gross Domestic Product</b>	<b>100,00</b>	<b>100,00</b>	<b>100,00</b>	<b>100,00</b>	<b>100,00</b>

Catatan/Note: Perbedaan antara jumlah PDRB 34 Provinsi dan PDB Indonesia antara lain disebabkan oleh diskrepansi statistik *The difference between the total of GRDP of 34 Provinces and the GDP of Indonesia due to the statistical discrepancy*

\* Angka sementara/*Preliminary figures*

\*\* Angka sangat sementara/*Very preliminary figures*

Sumber/Source: BPS, berbagai sensus, survei dan sumber lain/*BPS-Statistics Indonesia, various census, survey, and other sources*

**Tabel**  
**Table** 12.8

**Laju Pertumbuhan Produk Domestik Regional Bruto Atas Dasar Harga Konstan 2010 Menurut Pengeluaran, 2017-2021**  
**Growth rate of Gross Regional Domestic Product at 2010 Constant Prices by Expenditure, 2015 - 2019**

Jenis Pengeluaran/ <i>Type of Expenditure</i>	2017	2018	2019	2020*	2021**
(1)	(2)	(3)	(4)	(5)	(6)
Pengeluaran Konsumsi Rumah Tangga/ <i>Households Consumption Expenditure</i>	2,62	5,01	4,09	-0,89	1,59
Pengeluaran Konsumsi LNPRT/ NPISHs <i>Consumption Expenditure</i>	4,53	8,18	7,66	-4,74	1,22
Pengeluaran Konsumsi Pemerintah/ <i>Government Consumption Expenditure</i>	4,67	7,99	5,18	-11,84	1,87
Pembentukan Modal Tetap Bruto/ <i>Gross Fixed Capital Formation</i>	5,19	4,81	2,35	2,81	-2,34
Perubahan Inventori/ <i>Changes in Inventories</i>					
Net Ekspor Barang dan Jasa / <i>Net Exports of Goods and Services</i>					
<b>Produk Domestik Bruto/<i>Gross Domestic Product</i></b>	<b>5,05</b>	<b>5,10</b>	<b>5,22</b>	<b>0,13</b>	<b>3,84</b>

Catatan/*Note*: Perbedaan antara jumlah PDRB 34 Provinsi dan PDB Indonesia antara lain disebabkan oleh diskrepansi statistik *The difference between the total of GRDP of 34 Provinces and the GDP of Indonesia due to the statistical discrepancy*

\* Angka sementara/*Preliminary figures*

\*\* Angka sangat sementara/*Very preliminary figures*

Sumber/*Source*: BPS, berbagai sensus, survei dan sumber lain/*BPS-Statistics Indonesia, various census, survey, and other sources*

## DATA DAN PERINGKAT KABUPATEN BANYUASIN

Jumlah Penduduk



Persentase Penduduk Miskin



Laju Pertumbuhan PDRB



Indeks Pembangunan Manusia





**PENJELASAN TEKNIS**

1. Penduduk Indonesia adalah semua orang yang berdomisili di wilayah teritorial Indonesia selama 6 bulan atau lebih dan atau mereka yang berdomisili kurang dari 6 bulan tetapi bertujuan menetap.
2. Laju pertumbuhan Produk Domestik Regional Bruto diperoleh dari perhitungan PDRB atas dasar harga konstan. Diperoleh dengan cara mengurangi nilai PDRB pada tahun ke-n terhadap nilai pada tahun ke n-1 (tahun sebelumnya) dibagi dengan nilai pada tahun ke n-1, dikalikan dengan 100 persen Laju pertumbuhan menunjukkan perkembangan agregat pendapatan dari satu waktu tertentu terhadap waktu sebelumnya.
3. Penduduk miskin adalah penduduk yang memiliki rata-rata pengeluaran per kapita per bulan di bawah Garis Kemiskinan.
4. Indeks Pembangunan Manusia (IPM) menjelaskan bagaimana penduduk dapat mengakses hasil pembangunan dalam memperoleh pendapatan, kesehatan, pendidikan dan sebagainya. IPM diperkenalkan oleh UNDP pada tahun 1990 dan dipublikasikan secara berkala

**TECHNICAL NOTES**

1. *The population of Indonesia are all residents of the entire territory of Indonesia who have stayed for six months or longer, and those who intended to stay more than six months even though their length of stay is less than six months.*
2. *Growth rate of Gross Regional Domestic Product is derived from GRDP at constant market prices. It is obtained by subtracting the value of GRDP year n with the value of GRDP year n-1, divided by the value of GRDP year n-1 then multiplied by 100 percent. The growth rate of GRDP explains the income growth during the given period.*
3. *A person whose expenditure per capita per month is below the poverty line is considered to be poor.*
4. *The Human Development Index (HDI) explains how people can access development results in obtaining income, health, education and so forth. HDI was introduced by United Nations Development Programme (UNDP) in 1990 and published periodically in the annual report of the Human*



dalam laporan tahunan Human Development Report (HDR). IPM dibentuk oleh 3 (tiga) dimensi dasar: Umur panjang dan hidup sehat; pengetahuan; dan standar hidup layak.

*Development Report. HDI was formed by three basic dimensions: a long and healthy life; knowledge; and a decent standard of living.*

<https://banyuasinkab.bps.go.id>

**ULASAN**

Jumlah penduduk Kabupaten Banyuasin pada tahun 2021 (berdasarkan hasil proyeksi) menempati urutan ke dua dengan jumlah penduduk sebesar 843,87 ribu jiwa. Sedangkan jumlah penduduk terbanyak adalah Kota Palembang dengan jumlah penduduk sebanyak 1.686,07 ribu jiwa.

Laju pertumbuhan produk domestik regional bruto (PDRB) menurut harga konstan dengan Migas di Provinsi Sumatera Selatan terbesar adalah Kabupaten Muara Enim dengan nilai laju pertumbuhan sebesar 5,75 persen, sedangkan Kabupaten Banyuasin berada pada peringkat ke 9 dengan nilai laju pertumbuhan sebesar 3,84 persen.

Kabupaten/ Kota dengan persentase penduduk miskin terbesar di Provinsi Sumatera Selatan adalah Kabupaten Musi Rawas Utara dengan angka kemiskinan sebesar 20,11 persen. Sedangkan Kabupaten Banyuasin berada pada urutan ke 13 (urutan ke 5 dengan angka kemiskinan terendah) dengan angka kemiskinan sebesar 10,75persen.

Kabupaten/Kota dengan Indeks Pembangunan Manusia (IPM) terbesar di Provinsi Sumatera Selatan adalah Kota Palembang (78,72) disusul Kota Lubuk Linggau (74,89) dan Kota Prabumulih (74,67). Sedangkan

**DESCRIPTION**

*The population of Banyuasin Regency in 2020 (based on projected results) ranks second with a population of 843,87 thousand inhabitants. While the largest population is Palembang City with a population of 1,686.07 thousand inhabitants.*

*The rate of growth of gross regional domestic product (GRDP) according to constant prices with Oil and Gas in South Sumatra Province is the largest in Muara Enim Regency with a growth rate of 5.75 percent, while Banyuasin Regency is ranked 9th with a growth rate of 3.84 percent.*

*Regency/Municipality with the largest percentage of poor population in South Sumatra Province is North Musi Rawas Regency with a poverty rate of 20.11 percent. While Banyuasin Regency is ranked 13th (fifth place with the lowest poverty rate) with a poverty rate of 10.75 percent.*

*Regency/Municipality with the largest Human Development Index (HDI) in South Sumatra Province are Palembang City (78.72), followed by Lubuk Linggau City (74.89) and Prabumulih City (74.67). While Banyuasin Regency ranks 13th*

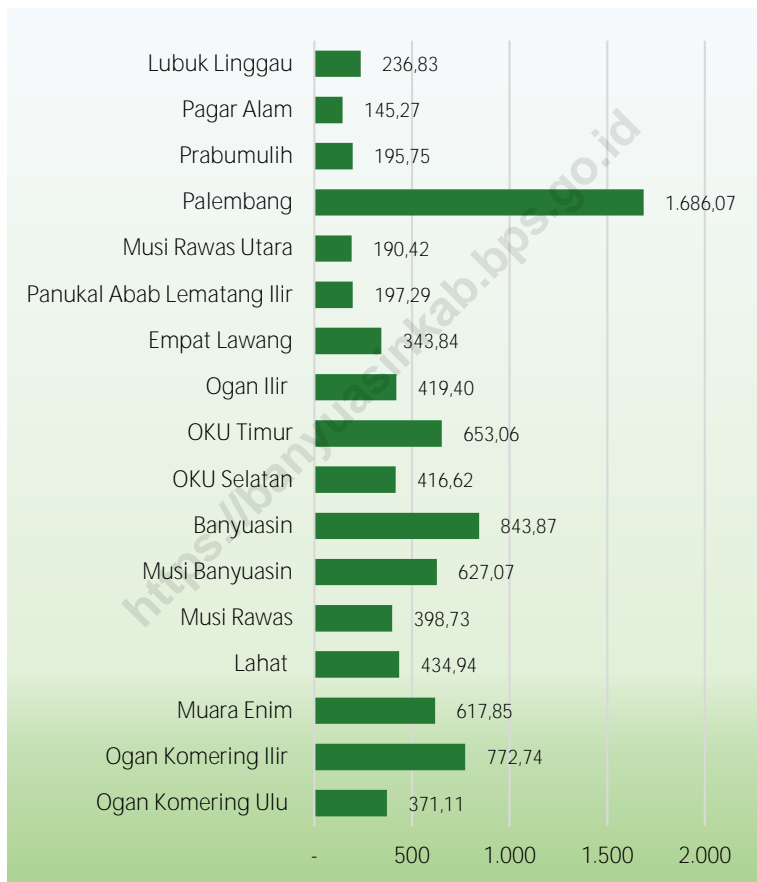
## REGENCY/MUNICIPAL COMPARISON

Kabupaten Banyuasin berada pada urutan ke 13 dengan angka IPM sebesar 67,13. *with an HDI score of 67.13.*

<https://banyuasinkab.bps.go.id>

**Gambar** 13.1  
**Figures**


**Jumlah Penduduk Menurut Kabupaten/Kota di Provinsi Sumatera Selatan (ribu), 2021**  
**Population by Regency/Municipality in Sumatera Selatan Province (thousand), 2021**



Sumber/Source: Badan Pusat Statistik Provinsi Sumatera Selatan/ BPS-Statistics of Sumatera Selatan Province

**Gambar** 13.2  
**Figures**

**Indeks Pembangunan Manusia (IPM) Menurut Kabupaten/Kota dalam Provinsi Sumatera Selatan, 2020**  
**Human Development Index (HDI) by Regency/ Municipality in Sumatera Selatan Province, 2020**



Sumber/Source: Badan Pusat Statistik Provinsi Sumatera Selatan/ BPS-Statistics of Sumatera Selatan Province

**Tabel**  
**Table** 13.1**Jumlah Penduduk Menurut Kabupaten/Kota di Provinsi Sumatera Selatan (ribu), 2017-2021**  
**Population by Regency/Municipality in Sumatera Selatan Province (thousand), 2017-2021**

<b>Kabupaten/Kota</b> <b>Regency/Municipality</b>	<b>2017<sup>1</sup></b>	<b>2018<sup>1</sup></b>	<b>2019<sup>1</sup></b>	<b>2020<sup>2</sup></b>	<b>2021<sup>2</sup></b>
(1)	(2)	(3)	(4)	(5)	(6)
Ogan Komering Ulu	359,67	364,26	368,76	367,60	371,11
Ogan Komering Ilir	810,71	821,53	832,15	769,35	772,74
Muara Enim	619,64	628,66	637,56	612,90	617,85
Lahat	401,73	405,61	409,35	430,07	434,94
Musi Rawas	395,20	400,24	405,18	395,57	398,73
Musi Banyuasin	630,91	640,07	649,09	622,21	627,07
Banyuasin	835,24	846,27	857,10	836,91	843,87
OKU Selatan	353,93	358,51	363,00	408,98	416,62
OKU Timur	664,02	670,65	677,08	649,85	653,06
Ogan Ilir	419,84	424,77	429,60	416,55	419,40
Empat Lawang	244,56	247,54	250,47	333,62	343,84
Panukal Abab Lematang Ilir	185,00	187,55	190,06	194,90	197,29
Musi Rawas Utara	187,86	190,22	192,54	188,86	190,42
Palembang	1.629,11	1.651,86	1.674,24	1.668,85	1.686,07
Prabumulih	183,09	185,90	188,67	193,20	195,75
Pagar Alam	136,69	137,96	139,19	143,84	145,27
Lubuk Linggau	226,55	229,89	233,18	234,17	236,83
<b>Sumatera Selatan</b>	<b>8 283,75</b>	<b>8 391,49</b>	<b>8 497,20</b>	<b>8 467,43</b>	<b>8 550,85</b>

Sumber/Source: <sup>1</sup>Hasil Proyeksi Penduduk Indonesia 2010-2035 (Pertengahan tahun/Juni)/ *The Result of Indonesia Population Projection 2010-2035 (mid year/June)*

<sup>2</sup>Hasil SP2010 (Mei)/ *The Result of the 2010 Population Census (May)*

**Tabel**  
**Table** 13.2

**Laju Pertumbuhan Produk Domestik Regional Bruto Atas Dasar Harga Konstan 2010 Menurut Kabupaten/Kota di Provinsi Sumatera Selatan (persen), 2017-2021**  
**Rate of Growth of Gross Regional Domestic Products at Constant 2010 Prices by Regency/Municipality in Sumatera Selatan Province (percent), 2017-2021**

Kabupaten/Kota Regency/Municipality	2017	2018	2019	2020 <sup>x</sup>	2021 <sup>xx</sup>
(1)	(2)	(3)	(4)	(5)	(6)
Ogan Komering Ulu	4,06	4,88	5,66	-0,01	2,51
Ogan Komering Ilir	5,11	4,94	5,08	0,24	3,37
Muara Enim	7,16	8,65	7,02	0,03	5,75
Lahat	4,44	4,07	5,62	0,36	4,63
Musi Rawas	5,03	5,79	5,87	0,23	2,33
Musi Banyuasin	3,02	3,21	4,57	-0,04	3,42
Banyuasin	5,05	5,10	5,22	0,13	3,84
OKU Selatan	4,51	5,05	5,08	0,37	4,38
OKU Timur	3,37	4,29	5,80	0,37	4,66
Ogan Ilir	5,14	5,18	5,19	0,14	3,77
Empat Lawang	3,71	4,23	3,62	0,09	3,82
Penukal Abab Lematang Ilir	5,97	6,38	6,16	0,28	2,18
Musi Rawas Utara	4,65	4,21	4,15	0,37	2,39
Palembang	6,21	6,48	5,86	-0,27	3,17
Prabumulih	5,27	5,83	5,61	-0,18	3,05
Pagar Alam	4,81	4,18	3,51	0,02	4,39
Lubuk Linggau	6,31	5,93	5,68	-0,13	3,15

Catatan/Note: ...

Sumber/Source: Badan Pusat Statistik Provinsi Sumatera Selatan/ BPS-Statistics of Sumatera Selatan Province

**Tabel**  
**Table** 13.3**Persentase Penduduk Miskin Menurut Kabupaten/Kota  
dalam Provinsi Sumatera Selatan, 2017-2021**  
*Percentage of Poor Population by Regency/Municipality in  
Sumatera Selatan Province, 2017-2021*

<b>Kabupaten/Kota Regency/Municipality</b>	<b>2017</b>	<b>2018</b>	<b>2019</b>	<b>2020</b>	<b>2021</b>
(1)	(2)	(3)	(4)	(5)	(6)
Ogan Komering Ulu	12,95	12,61	12,77	12,75	12,62
Ogan Komering Ilir	15,75	15,28	15,01	14,73	14,68
Muara Enim	13,19	12,56	12,41	12,32	12,32
Lahat	16,81	16,15	15,92	15,95	16,46
Musi Rawas	14,24	13,76	13,37	13,50	13,89
Musi Banyuasin	16,75	16,52	16,41	16,13	15,84
Banyuasin	11,47	11,32	11,33	11,17	10,75
OKU Selatan	10,98	10,64	10,53	10,85	11,12
OKU Timur	11,00	10,57	10,43	10,43	10,60
Ogan Ilir	13,58	13,19	13,31	13,36	13,82
Empat Lawang	12,44	12,25	12,30	12,63	13,35
Panukal Abab Lematang Ilir	14,53	13,81	13,47	12,62	12,91
Musi Rawas Utara	19,49	19,12	19,12	19,47	20,11
Palembang	11,40	10,95	10,90	10,89	11,34
Prabumulih	11,42	11,39	11,61	11,59	12,20
Pagar Alam	8,89	8,77	8,90	9,07	9,40
Lubuk Linggau	13,12	13,02	12,95	12,71	13,23
<b>Sumatera Selatan</b>	<b>13,19</b>	<b>12,80</b>	<b>12,71</b>	<b>12,66</b>	<b>12,84</b>

Catatan/Note: ...

Sumber/Source: Badan Pusat Statistik Provinsi Sumatera Selatan/ BPS-Statistics of Sumatera Selatan Province



**Tabel**  
**Table** 13.4

**Indeks Pembangunan Manusia Menurut Kabupaten/Kota  
di Provinsi Sumatera Selatan, 2017-2021**  
*Human Development Index by Regency/Municipality in  
Sumatera Selatan Province, 2017-2021*

<b>Kabupaten/Kota Regency/Municipality</b>	<b>2017</b>	<b>2018</b>	<b>2019</b>	<b>2020</b>	<b>2021</b>
(1)	(2)	(3)	(4)	(5)	(6)
Ogan Komering Ulu	68,28	69,01	69,45	69,32	69,60
Ogan Komering Ilir	66,11	66,57	66,96	66,82	67,17
Muara Enim	67,63	68,28	68,88	68,74	68,86
Lahat	66,38	66,99	67,62	67,44	67,58
Musi Rawas	65,31	66,18	66,92	66,79	67,01
Musi Banyuasin	66,96	67,57	67,83	67,69	68,10
Banyuasin	65,85	66,40	66,90	66,74	67,13
OKU Selatan	63,96	64,84	65,43	65,30	65,34
OKU Timur	67,84	68,58	69,34	69,28	69,58
Ogan Ilir	65,63	66,43	67,22	67,06	67,17
Empat Lawang	64,21	64,81	65,10	65,25	65,39
Panukal Abab Lematang Ilir	62,58	63,49	64,33	64,70	64,88
Musi Rawas Utara	63,18	63,75	64,32	64,49	64,93
Palembang	77,22	77,89	78,44	78,33	78,72
Prabumulih	73,58	74,04	74,40	74,55	74,67
Pagar Alam	66,81	67,62	68,44	68,31	68,68
Lubuk Linggau	73,67	74,09	74,81	74,78	74,89
<b>Sumatera Selatan</b>	<b>68,86</b>	<b>69,39</b>	<b>70,02</b>	<b>70,01</b>	<b>70,24</b>

Catatan/Note: ...

Sumber/Source: Badan Pusat Statistik Provinsi Sumatera Selatan/ BPS-Statistics of Sumatera Selatan Province

**ST 2023**

**SENSUS PERTANIAN**

**BerAKHLAK**

Berorientasi Pelayanan Akuntabel Kompeten  
Harmonis Loyal Adaptif Kolaboratif

**DATA**

**MENCERDASKAN BANGSA**

*Enlighten The Nation*



**BADAN PUSAT STATISTIK  
KABUPATEN BANYUASIN**  
**BPS-Statistics of Banyuasin Regency**

Komplek Perkantoran Pemerintah Kabupaten Banyuasin,  
Jl. Ahmad Hamid Aqil, Telp/Fax (0711) 7692932,  
Email : bps1607@bps.go.id

ISSN 2356-4172



9 772356 417207