



ISSN: 0215-3955

Katalog /Catalog: 1102001.1603

KABUPATEN MUARA ENIM DALAM ANGKA *MUARA ENIM REGENCY IN FIGURES* 2022



statistik.kab.bps.go.id



**BADAN PUSAT STATISTIK
KABUPATEN MUARA ENIM
BPS-STATISTICS OF MUARA ENIM REGENCY**



KABUPATEN
MUARA ENIM
DALAM ANGKA
*MUARA ENIM REGENCY
IN FIGURES*
2022



BADAN PUSAT STATISTIK
KABUPATEN MUARA ENIM
BPS-STATISTICS OF MUARA ENIM REGENCY

KABUPATEN MUARA ENIM DALAM ANGKA
Muara Enim Regency in Figures
2022

ISSN: 0215-3955

No. Publikasi/*Publication Number*: 16030.2201

Katalog /*Catalog*: 1102001.1603

Ukuran Buku/*Book Size*: 14,8 cm x 21 cm

Jumlah Halaman/*Number of Pages* : xl + 350 hal/*pages*

Naskah/*Manuscript*:

BPS Kabupaten Muara Enim

BPS-Statistics of Muara Enim Regency

Penyunting/*Editor*:

BPS Kabupaten Muara Enim

BPS-Statistics of Muara Enim Regency

Gambar Kover/*Cover Design*:

Seksi Integrasi Pengolahan dan Diseminasi Statistik

Section of Integration Processing and Statistics Dissemination

Ilustrasi Kover/*Cover Illustration*:

.....

Diterbitkan oleh/*Published by*:

©BPS Kabupaten Muara Enim/*BPS-Statistics of Muara Enim Regency*

Dicetak oleh/*Printed by*:

CV. Vika Jaya

Dilarang mengumumkan, mendistribusikan, mengomunikasikan, dan/atau menggandakan sebagian atau seluruh isi buku ini untuk tujuan komersil tanpa izin tertulis dari Badan Pusat Statistik.

Prohibited to announce, distribute, communicate, and/or copy part or all of this book for commercial purpose without permission from BPS-Statistics Indonesia.

TIM PENYUSUN/TEAM MEMBERS

Pengarah/Director

Ir. Maryamal Qibtiah, MM

Penanggung Jawab/Persons in Charge

Ir. Maryamal Qibtiah, MM

Penyunting/Editors

Muhammad Fathoni, S.Kom

Pengolah Data dan Penulis Naskah/Data Processing and Authors

Hida Kusmawati, SST

Penata Letak/Layout Designers

Hida Kusmawati, SST

<https://muaraenikrab.bpt.go.id/>

KONTRIBUTOR DATA/DATA CONTRIBUTOR

1. Kanwil Kementerian Agama Kabupaten Muara Enim/*Regional Office of Ministry of Religious Affair of Muara Enim Regency*
2. Dinas Pendidikan Kabupaten Muara Enim/*Education Office of Muara Enim Regency*
3. Badan Meteorologi Klimatologi dan Geofisika/*Meteorological, Climatology, and Geophysical Agency*
4. Badan Pusat Statistik/*BPS-Statistics Indonesia*
5. Badan Penanggulangan Bencana Daerah Kabupaten Muara Enim/*Disaster Management Agency Agency of Muara Enim Regency*
6. Badan Kepegawaian dan Pengembangan SDM Kabupaten Muara Enim/*Human Resources Development and Personnel Agency of Muara Enim Regency*
7. Dinas Kesehatan Kabupaten Muara Enim/*Public Health Office of Muara Enim Regency*
8. Dinas Perikanan Kabupaten Muara Enim/*Fisheries Service of Muara Enim Regency*
9. Dinas Tenaga Kerja Kabupaten Muara Enim/*Labor Office of Muara Enim Regency*
10. Kepolisian Resor Muara Enim/*Resort Police of Muara Enim*
11. Satuan Lalu Lintas Polres Muara Enim/*Muara Enim Police Traffic Unit*
12. Dinas Pekerjaan Umum Kabupaten Muara Enim/*Public Works Service of Muara Enim Regency*
13. Dinas Sosial Kabupaten Muara Enim/*Social Services of Muara Enim Regency*
14. Dinas Tanaman Pangan, Hortikultura, dan Peternakan Kabupaten Muara Enim/*Food Crops, Horticulture, and Livestock Office of Muara Enim Regency*
15. Bagian Tata Pemerintahan Kabupaten Muara Enim/*Division of Administration of Muara Enim Regency*
16. Badan Pendapatan Daerah Kabupaten Muara Enim/*Regional Revenue Agency of Muara Enim Regency*
17. Dinas Pariwisata Kabupaten Muara Enim/*Tourism Office of Muara Enim Regency*
18. Badan Pengelolaan Keuangan dan Aset Daerah Kabupaten Muara Enim/*Regional Financial and Asset Management Agency of Muara Enim Regency*

19. Dinas Pemberdayaan Masyarakat Desa Kabupaten Muara Enim/*Village Community Empowerment Service of Muara Enim Regency*
20. Sekretariat DPRD Muara Enim/*Secretariat of the Muara Enim Regional Representative Council*
21. Dinas Kependudukan dan Pencatatan Sipil Kabupaten Muara Enim/*Population and Civil Registration Office of Muara Enim Regency*
22. Pengadilan Negeri Muara Enim/*Muara Enim District Court*
23. Pengadilan Agama Muara Enim/*Muara Enim Religious Court*
24. Dinas Perkebunan Kabupaten Muara Enim/*Plantation Office of Muara Enim Regency*
25. PDAM Lematang Enim
26. PLN Rayon Muara Enim
27. PT POS Indonesia Cabang Muara Enim/*PT POS Indonesia Muara Enim Branch*
28. Dinas Perhubungan Kabupaten Muara Enim/*Transportation Service of Muara Enim Regency*
29. Dinas Koperasi dan UKM Kabupaten Muara Enim/*Cooperatives and SMEs Office of Muara Enim Regency*
30. Dinas Perdagangan Kabupaten Muara Enim/*Trading Office of Muara Enim Regency*

KEPALA BPS KABUPATEN MUARA ENIM
CHIEF STATISTICIAN OF MUARA ENIM REGENCY



Ir. MARYAMAL QIBTIAH, MM



KATA PENGANTAR

Muara Enim Dalam Angka merupakan seri publikasi tahunan yang menyajikan beragam jenis data. Data-data tersebut terdiri dari data primer yang bersumber dari sensus dan survei yang dilakukan BPS dan data sekunder yang bersumber dari instansi pemerintah dan swasta di wilayah Kabupaten Muara Enim. Buku ini diharapkan mampu memberikan gambaran tentang kondisi dan potensi sektoral Kabupaten Muara Enim, yang akan bermanfaat bagi birokrat, peneliti, pembuat kebijakan dan pihak swasta sebagai acuan dalam penetapan kebijakan dan perencanaan di bidangnya masing-masing.

Publikasi ini menyajikan berbagai jenis data yang dilengkapi dengan analisa deskriptif dan grafik untuk mempermudah pengguna data dalam memahami informasi yang disajikan.

Publikasi ini terwujud berkat kerjasama dan bantuan dari berbagai pihak, baik instansi pemerintah, BUMN/BUMD, maupun swasta. Dengan semakin luasnya pengguna data sektoral, maka kualitas data seperti unsur keakuratan dan konsistensi data harus terus ditingkatkan.

Akhirnya kami berharap, informasi yang disajikan dalam buku ini dapat memenuhi kebutuhan data dan bermanfaat bagi konsumen data. Kepada semua pihak yang telah berpartisipasi dalam penyusunan buku ini disampaikan penghargaan dan ucapan terima kasih sebesar-besarnya.

Muara Enim , Februari 2022
Kepala BPS
Kabupaten Muara Enim

MARYAMAL QIBTIAH



PREFACE


Muara Enim in Figures is an annual publication presenting various data. The data consist of primary data from censuses and survey conducted by BPS and secondary data collected from government institutions and private institution. Hopefully, this publication could provide a general overview of sectoral condition of Muara Enim, so that it will be very usefull for the bureaucrats, researchers, decision makers and even among privates in term of decisions and planning purpose.

This publication presents various data, completed with descriptive analysis, graphs and tables to easier the data users to understand current information.

This publication has been made possible, due to assistance and contributions of various government, state own enterprises/regional own enterprises, and privates institution. Because there are getting more sectoral data users now, so the quality of data such as the accuracy and consistency should be improved.

Finally, we hope that the information in this publication would fulfill the consumer's demand and useful for data consumer. And for all participants who have made it possible in this publication, i would like to express my appreciation and gratitude.

Muara Enim , Februari 2022
Chief Statistician of
Muara Enim Regency



MARYAMAL QIBTIAH

DAFTAR ISI / CONTENTS

	Halaman <i>Page</i>
Kata Pengantar/ <i>Preface</i>	vii
Daftar Isi/ <i>Contents</i>	ix
Daftar Tabel/ <i>List of Tables</i>	xi
Daftar Gambar/ <i>List of Figures</i>	xxix
Daftar Singkatan/ <i>List of Abbreviations</i>	xxxiii
1. Geografi dan Iklim/ <i>Geography and Climate</i>	1
2. Pemerintahan/ <i>Government</i>	17
3. Penduduk dan Ketenagakerjaan/ <i>Population and Employment</i>	65
4. Sosial dan Kesejahteraan Rakyat/ <i>Social and Welfare</i>	99
5. Pertanian, Perkebunan, Peternakan, dan Perikanan/ <i>Agriculture, Crops, Livestock, and Fishery</i>	181
6. Energi/ <i>Energy</i>	259
7. Pariwisata/ <i>Tourism</i>	269
8. Transportasi dan Komunikasi/ <i>Transportation and Communication</i>	277
9. Koperasi dan Harga-harga/ <i>Cooperative dan Prices</i>	291
10. Pengeluaran Penduduk/ <i>Population Expenditure</i>	309
11. Perdagangan/ <i>Trade</i>	317
12. Sistem Neraca Regional/ <i>System of Regional Accounts</i>	323
13. Perbandingan Antar Kabupaten/Kota/ <i>Regency/Municipal Comparison</i>	341

DAFTAR TABEL/LIST OF TABLES

Halaman
Page

1. GEOGRAFI DAN IKLIM/*GEOGRAPHY AND CLIMATE*

1.1 KEADAAN GEOGRAFI

GEOGRAPHY CONDITION

- 1.1.1 Luas Daerah dan Jumlah Pulau Menurut Kecamatan di Kabupaten Muara Enim, 2021
Total Area and Number of Islands by Subdistrict in Muara Enim Regency, 2021 10
- 1.1.2 Tinggi Wilayah dan Jarak ke Ibukota Kabupaten Menurut Kecamatan di Kabupaten Muara Enim, 2021
Altitude and Distance to the Capital of Regency by Subdistrict in Muara Enim Regency, 2021 12

1.2 KEADAAN IKLIM

CLIMATE CONDITION

- 1.2.1 Pengamatan Unsur Iklim Menurut Bulan di Stasiun Pengamatan Badan Meteorologi Klimatologi dan Geofisika (BMKG) di Stasiun Kenten Palembang, 2021
Observation of Climate Elements By Months at the Meteorology, Climatology and Geophysics Agency Station in Kenten Station Palembang, 2021 13

2. PEMERINTAHAN/*GOVERNMENT*

2.1 WILAYAH ADMINISTRATIF

ADMINISTRATIVE AREA

- 2.1.1 Jumlah Desa¹/Kelurahan Menurut Kecamatan di Kabupaten Muara Enim, 2017–2021
Number of Villages¹/Kelurahan by Subdistrict in Muara Enim Regency, 2017–2021 27
- 2.1.2 Jumlah Dusun, RW, dan RT Menurut Kecamatan di Kabupaten Muara Enim, 2021
Number of Villages and Wards by Subdistrict in Muara Enim Regency, 2021 28

2.1.2	Jumlah Dusun, RW, dan RT Menurut Kecamatan di Kabupaten Muara Enim, 2021 <i>Number of Villages and Wards by Subdistrict in Muara Enim Regency, 2021</i>	29
2.2	DEWAN PERWAKILAN RAKYAT DAERAH REGIONAL HOUSE OF REPRESENTATIVE	
2.2.1	Jumlah Anggota Dewan Perwakilan Rakyat Daerah Menurut Partai Politik dan Jenis Kelamin di Kabupaten Muara Enim, 2021 <i>Number of Regional House of Representatives's Members by Political Parties and Sex in Muara Enim Regency 2021</i>	38
2.2.2	Jumlah Anggota Dewan Perwakilan Rakyat Daerah Tingkat II Menurut Partai Politik, Tingkat Pendidikan dan Jenis Kelamin di Kabupaten Muara Enim, 2021 <i>Number of Regional House of Representatives's Members by Political Parties, Education Level and Sex in Muara Enim Regency 2021</i>	39
2.2.3	Jumlah Anggota Dewan Perwakilan Rakyat Daerah Tingkat II Menurut Umur dan Jenis Kelamin di Kabupaten Muara Enim, 2021 <i>Number of Regional House of Representatives's Members by Age and Sex in Muara Enim Regency 2021</i>	41
2.2.4	Komposisi Keanggotaan DPRD di Kabupaten Muara Enim Menurut Daerah Pemilihan dan Partai Politik, 2021 <i>Number of Membership of Local Parlianment by Constituency and Political Party in Muara Enim Regency 2021</i>	42
2.2.5	Jumlah Keputusan dan Peraturan Daerah di Kabupaten Muara Enim, 2020-2021 <i>Number of Decision and Regional Regulation in Muara Enim Regency, 2020-2021</i>	47
2.2.6	Tingkat Kehadiran Anggota DPRD Tingkat II dalam Rapat Paripurna di Kabupaten Muara Enim, 2021 <i>Number of Attendance of Local Parlianment in Muara Enim Regency 2021</i>	48
2.2.7	Jumlah Respon dari Fraksi-fraksi Terhadap Laporan Pertanggungjawaban Kepala Daerah di Kabupaten Muara Enim, 2020-2021 <i>Response Rate of Regent Responsibility Report in Muara Enim Regency, 2020-2021</i>	49

2.3 SUMBER DAYA MANUSIA

HUMAN RESOURCES

- 2.3.1 Jumlah Pegawai Negeri Sipil Menurut Jabatan dan Jenis Kelamin di Kabupaten Muara Enim, Desember 2020 dan Desember 2021
Number of Civil Servants by Occupation and Sex in Muara Enim Regency, Desember 2020 dan Desember 2021 50
- 2.3.2 Jumlah Pegawai Negeri Sipil Menurut Tingkat Pendidikan dan Jenis Kelamin di Kabupaten Muara Enim, Desember 2020 dan Desember 2021
Number of Civil Servants by Educational Level and Sex in Muara Enim Regency, December 2020 and December 2021 52
- 2.3.3 Jumlah Pegawai Negeri Sipil Menurut Tingkat Kepangkatan dan Jenis Kelamin di Kabupaten Muara Enim, Desember 2020 dan Desember 2021
Number of Civil Servants by Hierarchy and Sex in Muara Enim Regency, December 2020 and December 2021 54
- 2.3.4 Jumlah Personel per Satuan, Pangkat, dan Jenis Kelamin di Kabupaten Muara Enim, 2021
Number of Personnel by Unit, Rank, and Sex in Muara Enim Regency, 2021 56

2.4 KEUANGAN PEMERINTAH

GOVERNMENT FINANCE

- 2.4.1 Realisasi Pendapatan Pemerintah Kabupaten Muara Enim Menurut Jenis Pendapatan (ribu rupiah), 2018–2021
Actual Muara Enim Regency Government Revenues by Kind of Revenues (thousand rupiahs), 2018–2021 60
- 2.4.2 Realisasi Belanja Pemerintah Kabupaten Muara Enim Menurut Jenis Belanja (ribu rupiah), 2018–2021
Actual Muara Enim Regency Government Expenditures by Kind of Expenditures (thousand rupiahs), 2018–2021 62
- 2.4.3 Realisasi Penerimaan Pajak Bumi dan Bangunan (PBB) di Kabupaten Muara Enim, 2020–2021
Realization of Land and Building Tax Received in Muara Enim Regency, 2020–2021 64

**3. PENDUDUK DAN KETENAGAKERJAAN/
POPULATION AND EMPLOYMENT**

**3.1 PENDUDUK
POPULATION**

3.1.1	Penduduk, Laju Pertumbuhan Penduduk per Tahun, Distribusi Persentase Penduduk, Kepadatan Penduduk, Rasio Jenis Kelamin Penduduk Menurut Kecamatan di Kabupaten Muara Enim, 2021 <i>Population, Annual Population Growth Rate, Percentage Distribution of Population, Population Density, and Population Sex Ratio by Subdistrict in Muara Enim Regency, 2021</i>	76
3.1.2	Jumlah Penduduk Menurut Kelompok Umur dan Jenis Kelamin di Kabupaten Muara Enim Regency, 2021 <i>Population by Age Groups and Sex in Muara Enim Regency, 2021</i>	79
3.1.3	Jumlah Kepala Keluarga Menurut Kecamatan di Kabupaten Muara Enim, Semester 2 2021 <i>Number of Householder by Subdistrict in Muara Enim Regency, 2nd Semester 2021</i>	80
3.1.4	Jumlah Wajib KTP Menurut Kecamatan di Kabupaten Muara Enim, Semester 2 2021 <i>Number of Required Civil Identity Card by Subdistrict in Muara Enim Regency, 2nd Semester 2021</i>	81
3.1.5	Perekaman KTP-EL Menurut Kecamatan di Kabupaten Muara Enim, Semester 2 2021 <i>Recording Electronic Civil Identity Card by Subdistrict in Muara Enim Regency, 2nd Semester 2021</i>	82
3.1.6	Jumlah Kepemilikan Akta Kelahiran Penduduk Usia 0-18 Tahun Menurut Kecamatan di Kabupaten Muara Enim, Semester 2 2021 <i>Number of Ownership of Birth Certificate of Civil 0-18 Years Old by Subdistrict in Muara Enim Regency, 2nd Semester 2021</i>	83
3.1.7	Jumlah Penerbitan Akta Perkawinan, Kematian, Perceraian, dan Pengakuan Anak, Semester 2 2021 <i>Number of Publications on Marriage, Death, Divorce, and Admissions Act, 2nd Semester 2021</i>	84

**3.2 KETENAGAKERJAAN
EMPLOYMENT**

3.2.1	Jumlah Penduduk Berumur 15 Tahun Keatas Menurut Jenis Kegiatan Selama Seminggu yang Lalu dan Jenis Kelamin di Kabupaten Muara Enim, 2021 <i>Population Aged 15 Years and Over by Type of Activity During The Previous Week and Sex in Muara Enim Regency, 2021</i>	86
3.2.2	Penduduk Berumur 15 Tahun ke Atas Menurut Pendidikan Tertinggi yang Ditamatkan dan Jenis Kegiatan Selama Seminggu yang Lalu di Kabupaten Muara Enim, 2021 <i>Population 15 Years of Age and Over by Educational Attainment and Type of Activity During the Previous Week in Muara Enim Regency, 2021</i>	87
3.2.3	Penduduk Berumur 15 Tahun Ke Atas yang Bekerja Selama Seminggu yang Lalu Menurut Status Pekerjaan Utama dan Jenis Kelamin di Kabupaten Muara Enim, 2021 <i>Population 15 Years of Age and Over who Worked During The Previous Week by Main Employment Status and Sex in Muara Enim Regency, 2021</i>	89
3.2.4	Jumlah Tenaga Kerja menurut Lapangan Usaha dan Jenis Kelamin di Kabupaten Muara Enim, 2021 <i>Number of Man Power by Sector and Sex in Muara Enim Regency, 2021</i>	90
3.2.5	Jumlah Lowongan Kerja yang Terdaftar menurut Jabatan, 2018-2021 <i>Number of Registered Job Vacancy by Profession, 2018-2021</i>	91
3.2.6	Jumlah Lowongan Kerja yang Terdaftar menurut Lapangan Usaha, 2018-2021 <i>Number of Registered Job Vacancy by Sector, 2018-2021</i>	92
3.2.7	Jumlah Lowongan Kerja yang Terdaftar menurut Nama Perusahaan, Pendidikan, dan Jenis Kelamin, 2021 <i>Number of Registered Job Vacancy by Company, Education, and Sex, 2021</i>	93
3.2.8	Jumlah Lowongan Kerja yang Sudah Dipenuhi Dirinci Menurut Lapangan Usaha, 2018-2021 <i>Number of Fulfilled Job Vacancy by Sector, 2018-2021</i>	94
3.2.9	Jumlah Tenaga Kerja Asing Dirinci menurut Lapangan Usaha dan Jenis Kelamin, 2021 <i>Number of Foreign Worker by Sector and Sex, 2021</i>	95

3.2.10	Jumlah Perusahaan Menurut Jenis Usaha di Kabupaten Muara Enim, 2021 <i>Number of Manufacture by Kind of Industry in Muara Enim Regency, 2021</i>	96
3.2.11	Jumlah Pencari Kerja yang Terdaftar Dirinci menurut Jenis Kelamin dan Tingkat Pendidikan, 2021 <i>Number of Job Seeker Registered by Sex and Educational Level, 2021 ..</i>	97
3.2.12	Upah Minimum Sektoral di Kabupaten Muara Enim, 2021 <i>Sectoral Minimum Wage in Muara Enim Regency, 2021</i>	98

4. SOSIAL DAN KESEJAHTERAAN RAKYAT/SOCIAL AND WELFARE

4.1 PENDIDIKAN

EDUCATION

4.1.1	Jumlah Sekolah, Guru, dan Murid Taman Kanak-Kanak (TK) di Bawah Kementerian Pendidikan dan Kebudayaan Menurut Kecamatan di Kabupaten Muara Enim, 2020/2021 dan 2021/2022 <i>Number of Schools, Teachers, and Pupils in Kindergarten Under The Ministry of Education and Culture by Subdistrict in Muara Enim Regency, 2020/2021 and 2021/2022.....</i>	112
4.1.2	Jumlah Sekolah, Guru, dan Murid Raudatul Athfal (RA) di Bawah Kementerian Agama Menurut Kecamatan di Kabupaten Muara Enim, 2020/2021 dan 2021/2022 <i>Number of Schools, Teachers, and Pupils in Raudatul Athfal (RA) Under The Ministry of Religious Affairs by Subdistrict in Muara Enim Regency, 2020/2021 and 2021/2022.....</i>	115
4.1.3	Jumlah Sekolah, Guru, dan Murid Sekolah Dasar (SD) di Bawah Kementerian Pendidikan dan Kebudayaan Menurut Kecamatan di Kabupaten Muara Enim, 2020/2021 dan 2021/2022 <i>Number of Schools, Teachers, and Pupils in Primary Schools Under The Ministry of Education and Culture by Subdistrict in Muara Enim Regency, 2020/2021 and 2021/2022.....</i>	116
4.1.4	Jumlah Sekolah, Guru, dan Murid Madrasah Ibtidaiyah (MI) di Bawah Kementerian Agama Menurut Kecamatan Menurut Kecamatan di Kabupaten Muara Enim, 2020/2021 dan 2021/2022 <i>Number of Schools, Teachers, and Pupils in Madrasah Ibtidaiyah (MI) Under</i>	

	<i>The Ministry of Religious Affairs by Subdistrict in Muara Enim Regency, 2020/2021 and 2021/2022.....</i>	119
4.1.5	Jumlah Sekolah, Guru, dan Murid Sekolah Menengah Pertama (SMP) di Bawah Kementerian Pendidikan dan Kebudayaan Menurut Kecamatan di Kabupaten Muara Enim, 2020/2021 dan 2021/2022 <i>Number of Schools, Teachers, and Pupils in Junior High Schools Under The Ministry of Education and Culture by Subdistrict in Muara Enim Regency, 2020/2021 and 2021/2022.....</i>	122
4.1.6	Jumlah Sekolah, Guru, dan Murid Madrasah Tsanawiyah (MTs) di Bawah Kementerian Agama Menurut Kecamatan, 2020/2021 dan 2021/2022 <i>Number of Schools, Teachers, and Pupils in Madrasah Tsanawiyah (MTs) Under The Ministry of Religious Affairs by Subdistrict, 2020/2021 and 2021/2022</i>	125
4.1.7	Jumlah Sekolah, Guru, dan Murid Sekolah Menengah Atas (SMA) di Bawah Kementerian Pendidikan dan Kebudayaan Menurut Kecamatan, 2020/2021 dan 2021/2022 <i>Number of Schools, Teachers, and Pupils in Senior High Schools Under The Ministry of Education and Culture by Subdistrict, 2020/2021 and 2021/2022.....</i>	128
4.1.8	Jumlah Sekolah, Guru, dan Murid Sekolah Menengah Kejuruan (SMK) di Bawah Kementerian Pendidikan dan Kebudayaan Menurut Kecamatan, 2020/2021 dan 2021/2022 <i>Number of Schools, Teachers, and Pupils in Vocational High Schools Under The Ministry of Education and Culture by Subdistrict, 2020/2021 and 2021/2022</i>	131
4.1.9	Jumlah Sekolah, Guru, dan Murid Madrasah Aliyah (MA) di Bawah Kementerian Agama Menurut Kecamatan, 2020/2021 dan 2021/2022 <i>Number of Schools, Teachers, and Pupils in Madrasah Aliyah (MA) Under the Ministry of Religious Affairs by Subdistrict, 2020/2021 and 2021/2022 .</i>	134
4.1.10	Jumlah Desa ¹ /Kelurahan yang Memiliki Fasilitas Sekolah Menurut Kecamatan dan Tingkat Pendidikan di Kabupaten Muara Enim, 2019 – 2021 <i>Number of Villages¹ Having Educational Facilities by Subdistrict and Educational Level in Muara Enim Regency, 2019– 2021</i>	137
4.1.11	Angka Partisipasi Murni (APM) dan Angka Partisipasi Kasar (APK) Menurut Jenjang Pendidikan di Kabupaten Muara Enim, 2020 dan 2021	

	Halaman Page
	<i>Net Participation Rates and Gross Participation Rates by Educational Level in Muara Enim Regency, 2020 and 2021</i> 142
4.1.12	<i>Persentase Penduduk Berumur 15 Tahun ke Atas yang Melek Huruf Menurut Kelompok Umur di Kabupaten Muara Enim, 2020 dan 2021 Percentage of Literate People Aged 15 Years and Over by Age Group in Muara Enim Regency, 2020 and 2021</i> 143
4.2	KESEHATAN
	HEALTH
4.2.1	<i>Jumlah Desa¹/Kelurahan Yang Memiliki Sarana Kesehatan Menurut Kecamatan di Kabupaten Muara Enim, 2019–2021 Number of Villages¹ Having Health Facilities by Subdistrict in Muara Enim Regency, 2019–2021</i> 144
4.2.2	<i>Jumlah Tenaga Kesehatan Menurut Kecamatan di Kabupaten Muara Enim, 2021 Number of Medical Personnel by Subdistrict in Muara Enim Regency, 2021</i> 150
4.2.3	<i>Jumlah Rumah Sakit Umum, Rumah Sakit Khusus, Puskesmas, Klinik Pratama, dan Posyandu Menurut Kecamatan di Kabupaten Muara Enim, 2020 dan 2021 Number of General Hospital, Specialized Hospital, Public Health Center, Primary Clinic, and Integrated Health Post by Subdistrict in Muara Enim Regency, 2020 and 2021</i> 152
4.2.4	<i>Jumlah Kasus 10 Penyakit Terbanyak di Kabupaten Muara Enim, 2021 Number of 10 Highest Disease Cases in Muara Enim Regency, 2021</i> 155
4.2.5	<i>Sarana Kesehatan di Kabupaten Muara Enim, 2018-2021 Public Health Facilities in Muara Enim Regency, 2018-2021</i> 156
4.3	AGAMA DAN SOSIAL LAINNYA
	RELIGION AND OTHER SOCIAL AFFAIRS
4.3.1	<i>Jumlah Penduduk Menurut Kecamatan dan Agama yang Dianut di Kabupaten Muara Enim, 2021 Population by Subdistrict and Religion in Muara Enim Regency, 2021</i> .. 157
4.3.2	<i>Jumlah Tempat Peribadatan Menurut Kecamatan di Kabupaten Muara Enim, 2021 Number of Places of Worship by Subdistrict and Religion in Muara Enim Regency, 2021</i> 158

4.3.3	Jumlah Desa ¹ /Kelurahan yang Mengalami Bencana Alam ² Menurut Kecamatan di Kabupaten Muara Enim, 2019–2021 <i>Number of Villages¹/Kelurahan that Had Natural Disaster² by Subdistrict in Muara Enim Regency, 2019–2021</i>	159
4.3.4	Jumlah Jemaah Haji Kabupaten Muara Enim yang Diberangkatkan Ke Tanah Suci, 2020–2021 <i>Number of Muara Enim Regency Pilgrims Departed to Mecca, 2020–2021</i>	162
4.3.5	Jumlah Mubaligh, P2UKD, dan PAH Dirinci Menurut Kecamatan di Kabupaten Muara Enim, 2021 <i>Number of Mubaligh, P2UKT and PAH by Subdistrict in Muara Enim Regency, 2021</i>	163
4.3.6	Jumlah Cerai Thalak, Cerai Gugat dan Isbat Nikah Menurut Kecamatan di Kabupaten Muara Enim, 2020-2021 <i>Number of Separation, Divorces and Marriage by Subdistrict in Muara Enim Regency, 2020-2021</i>	164
4.3.7	Jumlah SIM, STNK yang Terdaftar dan Pelanggaran Lalu Lintas, 2021 <i>Number of Driving Licence, Vehicle Registration Certificate Registered and Traffic Offences, 2021</i>	165
4.3.8	Jumlah Kecelakaan Lalu Lintas, Korban, dan Kerugian Material di Kabupaten Muara Enim, 2021	167
4.3.9	Banyaknya Perkara Menurut Jenisnya di Kabupaten Muara Enim, 2021 <i>Number of Cases by Type in Muara Enim Regency, 2021</i>	169
4.3.10	Banyaknya Perkara yang Masuk dan Telah Diputuskan serta Jumlah Terdakwa Dirinci Menurut Bulan, 2021 <i>Number of Cases and Accused Reported and Resolved by Month, 2021</i>	170
4.4	KEMISKINAN	
	POVERTY	
4.4.1	Garis Kemiskinan, Jumlah, dan Persentase Penduduk Miskin di Kabupaten Muara Enim, 2012–2021 <i>Poverty Line, Number, and Percentage of Poor People in Muara Enim Regency, 2012–2021</i>	179

4.4.2	Indeks Kedalaman Kemiskinan dan Indeks Keparahan Kemiskinan di Kabupaten Muara Enim, 2012–2021 <i>Poverty Gap Index and Poverty Severity Index in Muara Enim Regency, 2012–2021</i>	180
5.	PERTANIAN, PERKEUNAN, PETERNAKAN, DAN PERIKANAN/ AGRICULTURE, CROPS, LIVESTOCK, AND FISHERY	
5.1	HORTIKULTURA HORTICULTURE	
5.1.1	Luas Panen Tanaman Sayuran Menurut Kecamatan dan Jenis Tanaman di Kabupaten Muara Enim (ha), 2020 dan 2021 <i>Harvested Area of Vegetables by Subdistrict and Kind of Plant in Muara Enim Regency (ha), 2020 and 2021</i>	195
5.1.2	Produksi Tanaman Sayuran Menurut Kecamatan dan Jenis Tanaman di Kabupaten Muara Enim (kuintal), 2020 dan 2021 <i>Production of Vegetables by Subdistrict and Kind of Plant in Muara Enim Regency (quintal), 2020 and 2021</i>	199
5.1.3	Luas Panen Tanaman Sayuran dan Buah-buahan Semusim Menurut Jenis Tanaman di Kabupaten Muara Enim (ha), 2018–2021 <i>Harvested Area of Seasonal Vegetables and Fruits by Kind of Plant in Muara Enim Regency (ha), 2018–2021</i>	203
5.1.4	Produksi Tanaman Sayuran dan Buah-buahan Semusim Menurut Jenis Tanaman di Kabupaten Muara Enim (kuintal), 2018–2021 <i>Production of Seasonal Vegetables and Fruits by Kind of Plant in Muara Enim Regency (quintal), 2018–2021</i>	204
5.1.5	Luas Panen Tanaman Biofarmaka Menurut Kecamatan dan Jenis Tanaman di Kabupaten Muara Enim (m ²), 2020 dan 2021 <i>Harvested Area of Medicinal Plants by Subdistrict and Kind of Plant in Muara Enim Regency (m²), 2020 and 2021</i>	205
5.1.6	Produksi Tanaman Biofarmaka Menurut Kecamatan dan Jenis Tanaman di Kabupaten Muara Enim (kg), 2020 dan 2021 <i>Production of Medicinal Plants by Subdistrict and Kind of Plant in Muara Enim Regency (kg) 2020 and 2021</i>	207
5.1.7	Luas Panen Tanaman Biofarmaka Menurut Jenis Tanaman di Kabupaten Muara Enim (m ²), 2018–2021	

	<i>Harvested Area of Medicinal Plants by Kind of Plant in Muara Enim Regency (m²), 2018–2021</i>	209
5.1.8	Produksi Tanaman Biofarmaka Menurut Jenis Tanaman di Kabupaten Muara Enim (kg), 2018–2021 <i>Production of Medicinal Plants by Kind of Plant in Muara Enim Regency (kg), 2018–2021</i>	210
5.1.9	Luas Panen Tanaman Hias Menurut Kecamatan dan Jenis Tanaman di Kabupaten Muara Enim (m ²), 2020 dan 2021 <i>Harvested Area of Ornamental Plants by Subdistrict and Kind of Plant in Muara Enim Regency (m²), 2020 and 2021</i>	211
5.1.10	Produksi Tanaman Hias Menurut Kecamatan dan Jenis Tanaman di Kabupaten Muara Enim (tangkai), 2020 dan 2021 <i>Production of Ornamental Plants by Subdistrict and Kind of Plant in Muara Enim Regency (stalks), 2020 and 2021</i>	213
5.1.11	Luas Panen Tanaman Hias Menurut Jenis Tanaman di Kabupaten Muara Enim (m ²), 2018–2021 <i>Harvested Area of Ornamental Plants by Kind of Plant in Muara Enim Regency (m²), 2018–2021</i>	215
5.1.12	Produksi Tanaman Hias Menurut Jenis Tanaman di Kabupaten Muara Enim (tangkai/pohon), 2018–2021 <i>Production of Ornamental Plants by Kind of Plant in Muara Enim Regency (stalks/tree), 2018–2021</i>	216
5.1.13	Produksi Buah-buahan Menurut Kecamatan dan Jenis Tanaman di Kabupaten Muara Enim (kuintal), 2020 dan 2021 <i>Production of Fruits by Subdistrict and Kind of Plant in Muara Enim Regency (quintal), 2020 and 2021</i>	217
5.1.14	Produksi Buah–Buahan dan Sayuran Tahunan Menurut Jenis Tanaman di Kabupaten Muara Enim (kuintal), 2018–2021 <i>Production of Annual Fruits and Vegetables by Kind of Plant in Muara Enim Regency (quintal), 2018–2021</i>	221
5.2	PERKEBUNAN	
	ESTATE CROPS	
5.2.1	Luas Areal Tanaman Perkebunan Menurut Kecamatan dan Jenis Tanaman di Kabupaten Muara Enim (ha), 2020 dan 2021 <i>Planted Area of Estate Crops by Subdistrict and Type of Crops in Muara Enim</i>	

	Halaman Page
	222
5.2.2	226
5.3 PETERNAKAN DAN PERIKANAN	
LIVESTOCK AND FISHERY	
5.3.1	230
5.3.2	232
5.3.3	233
5.3.4	235
5.3.5	236
5.3.6	237
5.3.7	238
5.3.8	239

5.3.9	Luas Area Perikanan Tangkap Menurut Kecamatan dan Jenis Perairan di Kabupaten Muara Enim (ha), 2021 <i>Area of Capture Fisheries by District and Type of Waters in Muara Enim Regency (ha), 2021</i>	240
5.3.10	Produksi Perikanan Budidaya Menurut Kecamatan dan Jenis Budidaya di Kabupaten Muara Enim (ton), 2021 <i>Production of Aquaculture by District and Type of Cultivation in Muara Enim Regency (ton), 2021</i>	241
5.3.11	Alat Tangkap Ikan Menurut Jenis di Kabupaten Muara Enim, 2019-2021 <i>Fishing Gear by Type in Muara Enim Regency, 2019-2021</i>	242
5.3.12	Jumlah Nelayan dan Perahu Menurut Kecamatan di Kabupaten Muara Enim, 2021 <i>Number of Fisherman and Fishing Boat by District in Muara Enim Regency, 2021</i>	243
5.3.13	Rentang Harga Produsen Ikan Perairan Darat di Kabupaten Muara Enim (Rp/kg), 2018-2021 <i>Inland Fish Producer Price Range in Muara Enim Regency (Rp/kg), 2018-2021</i>	244
5.3.14	Produksi Ikan Perairan Darat di Kabupaten Muara Enim (ton), 2018-2021 <i>Inland Fish Production in Muara Enim Regency (ton), 2018-2021</i>	245
5.3.15	Produksi Produk Olahan Ikan Menurut Kecamatan dan Jenis Olahan Ikan di Kabupaten Muara Enim (ton), 2021 <i>Production of Fish Products by District and Type of Products in Muara Enim Regency (ton), 2021</i>	246
5.4	PERTANIAN TANAMAN PANGAN DAN PALAWIJA FOOD CROP AND CROPS AGRICULTURE	
5.4.1	Luas Panen, Produksi dan Rata-Rata Produksi Padi Sawah, Ladang dan Lebak di Kabupaten Muara Enim, 2021 <i>Harvested Area, Production and Rice Production in Average of Lowland Rice, Paddy Field and Swamp in Muara Enim Regency, 2021</i>	247
5.4.2	Luas Panen, Produksi, dan Rata-Rata Produksi Padi Menurut Kecamatan di Kabupaten Muara Enim, 2021 <i>Harvested Area, Production, and Rice Production in Average by Subdistrict in Muara Enim Regency, 2021</i>	250

5.4.3	Persediaan dan Kebutuhan Beras Menurut Kecamatan di Kabupaten Muara Enim, 2021 <i>Supply and Need of Rice by Subdistrict in Muara Enim Regency, 2021 ..</i>	251
5.4.4	Luas Panen, Produksi, dan Rata-Rata Produksi Palawija di Kabupaten Muara Enim, 2021 <i>Harvested Area, Production and Crops Production in Average in Muara Enim Regency, 2021</i>	253
6.	ENERGI/ENERGY	
6.1	Daya Terpasang, Produksi, dan Distribusi Listrik PT. PLN (Persero) pada Cabang/Ranting PLN Menurut Kecamatan di Kabupaten Muara Enim, 2021 <i>Installed Electricity Power, Production, and Distribution of PT. PLN (Persero) at PLN Branch by Subdistrict in Muara Enim Regency, 2021</i>	264
6.2	Banyaknya Pelanggan Listrik PLN Menurut Ranting Kecamatan di Kabupaten Muara Enim, 2017–2021 <i>Number of Electricity Customers by District in Muara Enim Regency, 2017–2021</i>	265
6.3	Jumlah Pelanggan Listrik PLN Ranting Muara Enim Menurut Jenis di Kabupaten Muara Enim, 2017–2021 <i>Number of Electricity Customers by Type in Muara Enim Regency, 2017–2021</i>	266
6.4	Jumlah Pelanggan dan Air yang Disalurkan Menurut Kecamatan di Kabupaten Muara Enim, 2021 <i>Number of Customers and Distributed Water by Subdistrict in Muara Enim Regency, 2021</i>	267
7.	PARIWISATA/TOURISM	
7.1	Jumlah Rumah Makan/Restoran Menurut Kecamatan di Kabupaten Muara Enim, 2018–2021 <i>Number of Restaurants by Subdistrict in Muara Enim Regency, 2018–2021</i>	275
7.2	Nama Obyek Wisata dan Jenis Wisata serta Jarak dari Kota Muara Enim ke Tempat Wisata, 2021	

Names of Tourism Object, Kind of Tourism, and The Distance from Muara Enim to Tourism Object, 2021 276

**8. TRANSPORTASI DAN KOMUNIKASI/
TRANSPORTATION AND COMMUNICATION**

8.1 TRANSPORTASI

TRANSPORTATION

8.1.1 Panjang Jalan Menurut Tingkat Kewenangan Pemerintahan di Kabupaten Muara Enim (km), 2019–2021
Length of Roads by Level of Government Authority in Muara Enim Regency (km), 2019–2021 283

8.1.2 Panjang Jalan Menurut Jenis Permukaan Jalan di Kabupaten Muara Enim, 2019–2021
Length of Roads by Type of Road Surface in Muara Enim Regency (km), 2019–2021 284

8.1.3 Panjang Jalan Menurut Kondisi Jalan di Kabupaten Muara Enim(km), 2019–2021
Length of Roads by Condition of Roads in Muara Enim Regency (km), 2019–2021 285

8.1.4 Jumlah Kendaraan Bermotor menurut Jenis dan Plat Nomor Kendaraan, 2021
Number of Motor Vehicles by Type and Number Plate of Vehicles, 2021 286

8.1.5 Jumlah Kendaraan Bermotor yang Diuji pada Cabang-cabang Dinas LLAJR menurut Tipe di Kabupaten Muara Enim, 2018-2021
Number of Motor Vehicles Tested in LLAJR Service by Types in Muara Enim Regency, 2018-2021 287

8.1.6 Jumlah Kendaraan Angkutan Darat yang Diuji KIR Menurut Jenisnya di Kabupaten Muara Enim, 2018-2021
Number of Motor Vehicles Tested KIR by Type in Muara Enim Regency, 2018-2021 288

8.1.7 Sarana dan Prasarana Perhubungan di Kabupaten Muara Enim, 2021
Facilities and Infrastructure of Transportation in Muara Enim Regency, 2021 289

**8.2 KOMUNIKASI
COMMUNICATION**

8.2.1	Jumlah Kantor Pos Pembantu ¹ Menurut Kecamatan di Kabupaten Muara Enim, 2018–2021 <i>Number of Post Offices Subsidiaries by Subdistrict in Muara Enim Regency, 2018–2021</i>	290
9.	KOPERASI DAN HARGA-HARGA/COOPERATIVE AND PRICES	
9.1	Jumlah Koperasi Aktif Menurut Kecamatan di Kabupaten Muara Enim, 2018–2021 <i>Number of Active Cooperative by Subdistrict Muara Enim Regency, 2018–2021</i>	298
9.2	Jumlah Koperasi Menurut Jenis Koperasi dan Kecamatan di Kabupaten Muara Enim, 2021 <i>Number of Cooperative by Kind of Cooperative and Subdistrict in Muara Enim Regency, 2021</i>	299
9.3	Indeks Harga Konsumen per Bulan Menurut Kelompok Pengeluaran (2018=100) di Kota Palembang, 2021 <i>Consumer Price Index per Month by Expenditure Group (2018=100) in Palembang Municipality, 2021</i>	300
9.4	Laju Inflasi Bulanan Menurut Kelompok Pengeluaran (2018=100) di Kota Palembang, 2021 <i>Monthly Inflation Rate by Expenditure Group (2018=100) in Palembang Municipality, 2021</i>	304
10.	PENGELUARAN PENDUDUK/POPULATION EXPENDITURE	
10.1	Rata-rata Pengeluaran per Kapita Sebulan Menurut Kelompok Komoditas (rupiah) di Kabupaten Muara Enim, 2020 dan 2021 <i>Monthly Average Expenditure per Capita by Commodity Group (rupiahs) in Muara Enim Regency, 2020 and 2021</i>	313
10.2	Persentase Pengeluaran per Kapita Sebulan Menurut Kelompok Komoditas di Kabupaten Muara Enim, 2020 dan 2021 <i>Percentage of Monthly Expenditure per Capita by Commodity Group in Muara Enim Regency, 2020 and 2021</i>	314
10.3	Persentase Penduduk Menurut Golongan Pengeluaran Per Kapita Sebulan di Kabupaten Muara Enim, 2020 dan 2021	

<i>Percentage of Population by Per Capita Spending Group a Month in Muara Enim Regency, 2020 and 2021</i>	315
---	-----

11. PERDAGANGAN/TRADE

11.1 Jumlah Sarana Perdagangan Menurut Jenisnya di Kabupaten Muara Enim, 2018–2021 <i>Number of Trading Facilities by Type of Facility in Muara Enim Regency, 2018–2021</i>	322
--	-----

12. SISTEM NERACA REGIONAL/SYSTEM OF REGIONAL ACCOUNTS

12.1 PRODUK DOMESTIK REGIONAL BRUTO PROVINSI

PROVINCIAL GROSS REGIONAL DOMESTIC PRODUCT

12.1 Produk Domestik Regional Bruto Atas Dasar Harga Berlaku Menurut Lapangan Usaha di Kabupaten Muara Enim (miliar rupiah), 2017–2021 <i>Gross Regional Domestic Product at Current Market Prices by Industry in Muara Enim Regency (billion rupiahs), 2017–2021</i>	330
12.2 Produk Domestik Regional Bruto Atas Dasar Harga Konstan 2010 Menurut Lapangan Usaha di Kabupaten Muara Enim (miliar rupiah), 2017–2021 <i>Gross Regional Domestic Product at 2010 Constant Market Prices by Industry in Muara Enim Regency (billion rupiahs), 2017–2021</i>	332
12.3 Distribusi Persentase Produk Domestik Regional Bruto Atas Dasar Harga Berlaku Menurut Lapangan Usaha di Kabupaten Muara Enim, 2017–2021 <i>Percentage Distribution of Gross Regional Domestic Product at Current Market Prices by Industry in Muara Enim Regency, 2017–2021</i>	334
12.4 Laju Pertumbuhan Produk Domestik Regional Bruto Atas Dasar Harga Konstan 2010 Menurut Lapangan Usaha di Kabupaten Muara Enim (persen), 2017–2021 <i>Growth Rate of Gross Regional Domestic Product at 2010 Constant Market Prices by Industry in Muara Enim Regency (percent), 2017–2021</i>	336
12.5 Produk Domestik Regional Bruto Atas Dasar Harga Berlaku Menurut Jenis Pengeluaran di Kabupaten Muara Enim (miliar rupiah), 2017–2021 . <i>Gross Regional Domestic Product at Current Market Prices by Type of Expenditure in Muara Enim Regency (billion rupiahs), 2017–2021</i>	338

12.6	<p>Produk Domestik Regional Bruto Atas Dasar Harga Konstan 2010 Menurut Jenis Pengeluaran di Kabupaten Muara Enim (miliar rupiah), 2017–2021</p> <p><i>Gross Regional Domestic Product at 2010 Constant Market Prices by Type of Expenditure in Muara Enim Regency (billion rupiahs), 2017–2021</i></p>	339
13.	PERBANDINGAN ANTAR KABUPATEN/KOTA/ REGENCY/MUNICIPAL COMPARISON	
13.1	<p>Jumlah Penduduk Menurut Kabupaten/Kota di Provinsi Sumatera Selatan (ribu), 2017–2021</p> <p><i>Population by Regency/Municipality in Sumatera Selatan Province (thousand), 2017–2021.....</i></p>	347
13.2	<p>Laju Pertumbuhan Produk Domestik Regional Bruto Atas Dasar Harga Konstan 2010 Menurut Kabupaten/Kota di Provinsi Sumatera Selatan (persen), 2017–2021</p> <p><i>Rate of Growth of Gross Regional Domestic Products at Constant 2010 Prices by Regency/Municipality in Sumatera Selatan Province (percent), 2017–2021</i></p>	348
13.3	<p>Jumlah Penduduk Miskin Menurut Kabupaten/Kota di Provinsi Sumatera Selatan (ribu), 2017–2021</p> <p><i>Number of Poor Population by Regency/Municipality in Sumatera Selatan Province (thousand), 2017–2021</i></p>	349
13.4	<p>Indeks Pembangunan Manusia Menurut Kabupaten/ Kota di Provinsi Sumatera Selatan, 2017–2021</p> <p><i>Human Development Index by Regency/Municipality in Sumatera Selatan Province, 2017–2021</i></p>	350

DAFTAR GAMBAR/LIST OF FIGURES

		Halaman Page
1.1	Luas Daerah menurut Kecamatan (%), 2021 <i>Area of Subdistrict (%), 2021</i>	8
1.2	Jarak Ibu Kota Kecamatan dengan Ibukota Kabupaten di Kabupaten Muara Enim , 2021 <i>Distance Between Capital District and Capital Regency in Muara Enim Regency, 2021</i>	9
2.1	Jumlah Respon dari Fraksi-fraksi Terhadap Laporan Pertanggungjawaban Kepala Daerah di Kabupaten Muara Enim, 2021 <i>Response Rate of Regent Responsibility Report in Muara Enim Regency, 2021</i>	25
2.2	Realisasi Penerimaan Pajak Bumi dan Bangunan (PBB) di Kabupaten Muara Enim, 2021 <i>Realization of Land and Building Tax Received in Muara Enim Regency, 2021</i>	26
3.1	Jumlah Penduduk Menurut Kecamatan di Kabupaten Muara Enim (ribu), 2021 <i>Population by Subdistrict in Muara Enim Regency (thousand), 2021</i>	74
3.2	Jumlah Penduduk Berumur 15 Tahun Keatas Menurut Jenis Kegiatan Selama Seminggu yang Lalu di Kabupaten Muara Enim, 2021 <i>Population Aged 15 Years and Over by Type of Activity During The Previous Week in Muara Enim Regency, 2021</i>	75
12.1	PDRB ADHB, 2017–2021 (Triliun Rupiah) <i>GRDP Based On Current Prices, 2017–2021 (Trillion Rp)</i>	329
12.2	Pertumbuhan Ekonomi, 2016–2020 (Persen) <i>Economic Growth, 2016–2020 (Percent)</i>	329

PENJELASAN UMUM/EXPLANATORY NOTES

Tanda-tanda, satuan-satuan, dan lain-lainnya yang digunakan dalam publikasi ini adalah sebagai berikut:

Symbols, measurement units, and acronyms which are used in this publication, are as follows:

1. TANDA-TANDA/SYMBOLS

Data tidak tersedia/Data not available	: ...
Tidak ada atau nol /Null or zero	: -
Data dapat diabaikan/Data negligible	: 0
Tanda decimal/Decimal point	: ,
Data tidak dapat ditampilkan/Not applicable	: NA
Angka estimasi/Estimated figures	: e
Angka diperbaiki/Revised figures	: r
Angka sementara/Preliminary figures	: x
Angka sangat sementara/Very preliminary figures	: xx
Angka sangat sangat sementara/Very very preliminary figures	: xxx

2. SATUAN/UNITS

barel/barrel	: 158,99 liter/litres = 1/6,2898 m ³
hektar (ha)/hectare (ha)	: 10 000 m ²
kilometer (km)/kilometres (km)	: 1 000 meter/meters (m)
knot/knot	: 1,8523 km/jam (km/hour)
kuintal/quintal	: 100 kg
KWh	: 1 000 Watt hour
MWh	: 1 000 KWh
liter (untuk beras)/litre (for rice)	: 0,80 kg
MMSCF	: 1/35,3 m ³
metrik ton (m.ton)/metric ton (m. ton)	: 0,98421 long ton = 1 000 kg
ons/ounce	: 28,31 gram/grams
ton	: 1 000 kg

Satuan lain: buah, dus, butir, helai/lembar, kaleng, batang, pulsa, ton kilometer (ton-km), jam, menit, persen (%).

Other units: unit, pack, pieces, sheet, tin, pulse, ton-kilometres(ton-km), hour, minute, percent (%).

Perbedaan angka di belakang koma disebabkan oleh pembulatan angka.

The difference in decimal numbers is caused by rounding.

DAFTAR SINGKATAN/ LIST OF ABBREVIATIONS

SI	: Stasiun Iklim
SIMPK	: Stasiun Meteorologi Pertanian Khusus
t.t	: Tempat tidur
BCG	: Bacillus Calmette Guerin
DPT	: Difteri, Pertusis, Tetanus
TT	: Tetanus Toxoid
IOT	: Industri Obat Tradisional/ <i>Traditional Medicine Industry</i>
IKOT	: Industri Kecil Obat Tradisional/ <i>Traditional Medicine Small</i>
Alkes	: Alat kesehatan/ <i>Health Kits</i>
PKRT	: Perbekalan Kesehatan Rumah tangga/ <i>Household Health Logistics</i>
Kompl	: Komplemen/ <i>Complement</i>
IRTP	: Industri Pangan Produksi Rumah Tangga/ <i>Foods Home Industry</i>
PBF	: Pedagang Besar Farmasi/ <i>Pharmacy Whole-seller</i>
GFK	: Gudang Farmasi Kab/Kota/Regency/ <i>Municipality Pharmacy Warehouse</i>
RB	: Rumah Bersalin/ <i>Delivery House</i>
Pustu	: Puskesmas pembantu/ <i>Auxiliary Public Health Center</i>
BP	: Balai Pengobatan/ <i>Polyclinic</i>
TPS	: Tempat Pembuangan Sementara / <i>landfill</i>
Jamkesmas	: Jaminan kesehatan masyarakat miskin/ <i>Poor public health insurance</i>
PJKMU	: Program Jaminan Kesehatan Masyarakat Umum
SIUP	: Surat Ijin Usaha Perdagangan/ <i>Trading Permission Letter</i>
TDP	: Tanda Daftar Perusahaan/ <i>Company Registration Identity</i>
API	: Angka Pengenal Importir/ <i>Importer's Identity Number</i>

Statistik Kunci, 2019–2021

Key Statistics, 2019–2021

Rincian/Description	Satuan/Unit	2019	2020	2021
(1)	(2)	(3)	(4)	(5)
SOSIAL/SOCIAL				
Penduduk ¹ /Population ¹	juta/million	637,56	612,90	617,85
Laju Pertumbuhan Penduduk ¹ /Population Growth ¹	%	0,78	1,03	1,03
Angka Harapan Hidup ^{1-e} /Life Expectancy Rate ¹	tahun/years	68,63	68,90	69,02
Angka Melek Huruf Usia 15+/ <i>Literacy Rate Aged 15+</i>	%	98,32	98,80	98,85
Tingkat Partisipasi Angkatan Kerja -TPAK ^{2,3} <i>Labour Force Participation Rate-LFPR^{2,3}</i>	%	70,42	68,45	69,57
Tingkat Pengangguran Terbuka-UR ² <i>Unemployment Rate-UR²</i>	%	4,78	4,90	5,03
Penduduk Miskin ⁴ /Poor People ⁴	juta/million	78,75	79,27	80,40
Persentase Penduduk Miskin ⁴ <i>Percentage of Poor People⁴</i>	%	12,41	12,32	12,32
Indeks Pembangunan Manusia-IPM ⁵ <i>Human Development Index⁵</i>	–	68,88	68,74	68,86
EKONOMI/ECONOMIC				
Produk Domestik Regional Bruto (PDRB) Harga Berlaku ⁶ <i>Gross Regional Domestic Bruto (GRDP) at Current Price⁶</i>	triliun rupiah <i>trillion rupiahs</i>	57,33	57,48	64,83
Laju Pertumbuhan Ekonomi ⁸ /Economic Growth ⁷	%	7,02	0,03	5,75
PDRB Per Kapita Harga Berlaku ^{6,8} <i>Per Capita of GRDP at Current Price^{6,8}</i>	juta rupiah <i>million rupiahs</i>	65,22	68,02	71,14

- Catatan/Notes: ¹ Hasil proyeksi penduduk Indonesia 2010–2035 (pertengahan tahun/Juni)/*The result of Indonesia population prjection 2010–2035 (mid year/June)*
- ² Kondisi Agustus/Condition at August
- ³ Menggunakan penimbang hasil proyeksi penduduk tahun 2010–2035/Weighted by the 2010–2035 population projection
- ⁴ Kondisi Maret/Condition at March
- ⁵ Sejak tahun 2010, IPM dihitung dengan metode baru. Komponen IPM metode baru adalah angka harapan hidup saat lahir, harapan lama sekolah, rata-rata lama sekolah, dan pengeluaran per kapita/*Since 2010, HDI was calculated using new method. New HDI component are life expectancy at birth, expected years of schooling, means years of schooling, and expenditure per capita*
- ⁶ Mulai tahun 2010 mengadopsi System of National Account 2008 (SNA 2008)/*Since 2010 is in line with System of National Account 2008 (SNA 2008)*
- ⁷ Menggunakan tahun dasar 2010 (2010=100)/*Using 2010 base year (2010=100)*
- ⁸ Menggunakan proyeksi penduduk berdasarkan hasil SP2010/*Using population projection based on SP2010*

01

**GEOGRAFI DAN IKLIM
GEOGRAPHY AND CLIMATE**

MUARA BELIDA

CAPITAL

**IBUKOTA KECAMATAN
KE
IBUKOTA KABUPATEN**

TERJAUH = 160KM

<https://muaraenimkab.bps.go.id>

PENJELASAN TEKNIS

1. Secara astronomis, Kabupaten Muara Enim terletak antara 3'-4' Lintang Selatan dan antara 103'-104' Bujur Timur.
2. Berdasarkan posisi geografisnya, wilayah Kabupaten Muara Enim bagian utara berbatasan dengan Kota Palembang, Kabupaten Musi Banyuasin, dan Kabupaten Penukal Abab Lematang Ilir, bagian selatan berbatasan dengan Kabupaten Ogan Komering Ulu dan Kabupaten Ogan Komering Ulu Selatan, bagian timur berbatasan dengan Kabupaten Ogan Ilir, Kabupaten Ogan Komering Ilir, dan Kota Prabumulih, dan sebelah barat berbatasan dengan Kabupaten Musi Rawas dan Kabupaten Lahat.
3. Data Podes merupakan satu-satunya sumber data kewilayahan yang muatannya beragam dan memberi gambaran tentang situasi pembangunan suatu wilayah (regional). Ini berbeda dengan data dari hasil pendekatan rumah tangga yang lebih menekankan pada dimensi aktivitas sektoral. Keduanya sama penting dan menjadi kekayaan BPS.
4. Cakupan Wilayah Pencacahan Podes dilakukan secara sensus terhadap seluruh wilayah administrasi pemerintahan terendah setingkat desa (yaitu desa, kelurahan,

TECHNICAL NOTES

1. *Astronomically, Muara Enim Regency is located between 3' - 4' South Latitude and between 103' - 104' East Longitude.*
2. *Based on its geographical position, the northern part of Muara Enim Regency is bordered by Palembang City, Musi Banyuasin Regency, and Penukal Abab Lematang Ilir Regency, the southern part borders Ogan Komering Ulu Regency and South Ogan Komering Ulu Regency, the eastern part borders Ogan Ilir Regency, Regency Ogan Komering Ilir, and Kota Prabumulih, and in the west are bordered by Musi Rawas Regency and Lahat Regency.*
3. *Podes data is the only one Source of spatial data consisting of various information and providing a picture of development progress in a region. The Podes data are different from data resulted from household surveys focusing on the dimension of sectoral activities. Both kind of data are important and become the trade mark of BPS on the data richness aspect.*
4. *Podes Coverage Podes enumeration is implemented as a census of the lowest governmental administrative region equivalent to village (i.e. village, sub-district, nagari, and*

- nagari, Unit Permukiman Transmigrasi (UPT)) yang masih dibangun oleh kementerian terkait.
5. Sungai adalah aliran air yang besar (biasanya buatan alam).
 6. Iklim adalah keadaan hawa (suhu, kelembaban, awan, hujan, dan sinar matahari) pada suatu daerah dalam jangka waktu yang agak lama (30 tahun).
 7. Suhu adalah ukuran kuantitatif terhadap temperatur; panas dan dingin, diukur dengan termometer.
 8. Kelembaban udara adalah banyaknya uap air yang dikandung oleh udara, dapat diukur dengan hygrometer.
 9. Curah hujan adalah banyaknya hujan yang tercurah (turun) di suatu daerah dalam jangka waktu tertentu.
 10. Tekanan udara adalah berat udara di atas suatu satuan areal, diukur dengan barometer.
- Transmigration Settlement Unit which is still fostered by the relevant ministries).*
5. *The river is large stream of water (usually made in nature).*
 6. *Climate is the state of the weather (temperature, humidity, clouds, rain, and sun) on an area within a longer period of time (30 years).*
 7. *Temperature is a quantitative measure of the temperature; hot and cold, measured with a thermometer.*
 8. *Humidity is the amount of water vapor contained in the air which can be measured with a hygrometer.*
 9. *Rainfall is the amount of rain poured down in an area within a certain period.*
 10. *Air pressure is the weight of the air above a unit area, measured by a barometer.*

ULASAN**DESCRIPTION**

1.1 Keadaan Geografi

1.1 *Geographical Situation*

1.1.1 Letak Geografis dan Kondisi Topografi

1.1.1 *Geographical and Topography Situation*

Posisi geografis Kabupaten Muara Enim terletak antara 30 3' 21" sampai 40 15' 14" Lintang Selatan dan 1030 18' 18" sampai 1040 42' 4,99" Bujur Timur.

The geographic position of Muara Enim Regency, is located between 30 3' 21" to 40 15' 14" south latitude, and 1030 18' 18" to 1040 42' 4,99" east longitude.

Kabupaten Muara Enim merupakan daerah agraris dengan luas wilayah 7.483,06 Km², terbagi menjadi 22 kecamatan, terdiri dari 245 desa definitif dan 10 kelurahan (Tabel 2.1).

Muara Enim regency is an agriculture region, has a total area of 7,483.06 Km², is divided administratively into 22 Subdistricts. Those divided into 245 villages and 10 Subdistricts (Table 2.1).

Batas-batas wilayah Muara Enim mulai tahun 2013 antara lain: Sebelah Utara dengan Kota Palembang, Kabupaten Musi Banyuasin dan Penukal Abab Lematang Ilir; Sebelah Selatan dengan Kabupaten Ogan Komering Ulu dan Ogan Komering Ulu Selatan; Sebelah Timur dengan Kabupaten Ogan Ilir, Kabupaten Ogan Komering Ilir dan Kota Prabumulih; Sebelah Barat dengan Kabupaten Musi Rawas dan Kabupaten Lahat.

Starts from 2013, the borders are by Northern is Palembang city, Musi Banyuasin and Penukal Abab Lematang Ilir Regency; by Southern is regency of Ogan Komering Ulu and Ogan Komering Ulu Selatan; by Eastern are regency of Ogan Ilir, Ogan Komering Ilir, and Prabumulih city; and by Western are regency of Musi Rawas and Lahat.

Kondisi topografi daerah cukup beragam. Daerah dataran tinggi di bagian barat daya, merupakan bagian dari rangkaian pegunungan Bukit Barisan. Daerah ini meliputi Kecamatan Semende Darat Laut, Semende Darat Ulu, Semende Darat Tengah dan Kecamatan Tanjung Agung. Daerah dataran rendah, berada

The topography is quiet varyity. The upland in southwest is part of Bukit Barisan mountain chain. Those are covered of Subdistricts Semende Darat Ulu, Semende Darat Laut, Semende Darat Tengah and Tanjung Agung. The center part of this region is a low land was vallley area. Next to the north-southeast, located swamp area that

dibagian tengah. Terus ke utara-timur laut, terdapat daerah rawa yang berhadapan langsung dengan daerah aliran Sungai Musi. Daerah ini meliputi Kecamatan Lembak, Gelumbang, dan Sungai Rotan.

1.1.2 Ketinggian

Kabupaten Muara Enim digolongkan sebagai daerah dataran rendah dan lebih dari 70 persen wilayahnya berada pada ketinggian kurang dari 100 meter dari permukaan laut dan selebihnya berada pada ketinggian lebih dari 100 meter dari permukaan laut yang tersebar di lima kecamatan yaitu: Kecamatan Semende Darat Laut, Semende Darat Ulu, Semende Darat Tengah, Tanjung Agung, dan Lubai Ulu.

1.1.3 Kemiringan Tanah

Derajat kemiringan tanah pada umumnya cende-rung landai dengan tingkat ketinggian yang relatif rendah. Sekitar 74,80 persen dari luas wilayah Kabupaten Muara Enim berada pada wilayah yang mempunyai kemiringan kurang dari 12 persen. Sekitar 9,32 persen berkemiringan sedang, yaitu antara 12 – 40 persen. Selebihnya, sekitar 15,88 persen tergolong terjal, dengan kemiringan lebih dari 40 persen.

1.1.4 Jenis Tanah

Sekitar 43,28 persen dari luas

facing directly with Musi River basin. In these part is covered of Subdistricts Lembak, Gelumbang, and Sungai Rotan.

1.1.2 Altitude

Generally, the altitude of Muara Enim is classified as lowland area. Based on the distribution of height by Subdistrict, which is about 70 percent of this area, located at an altitude of less than 100 meters above sea level. And the rest, located over 100 meter of sea level covered five Subdistricts, namely: Semende Darat Laut, Semende Darat Ulu, Semende Darat Tengah, Tanjung Agung, dan Lubai Ulu.

1.1.3 Land Declivity

The level of land declivity, generally, relative tended sloping at the low altitude. Around 74,80 percent of the total area is located at area that has sloping less than 12 percent. Category of middle declivity is Around 9.32 percent, ranged 12 up to 40 percent of sloping, and the rest around 15,88 percent is sheer sloping category, by more than 40 percent.

1.1.4 Type of Land

Around 43.28 percent, consist of Red-

wilayah Kabupaten Muara Enim adalah berupa padzolik merah–kuning, diikuti Alluvial sekitar 23,49 persen dari luas wilayah. Jenis Tanah lain yang cukup besar peranannya dalam komposisi/struktur tanah adalah latosol (9,33 persen), Andosol (6,77 persen), Asosiasi Podzolik coklat kekuningan (6,50 persen), dan Asosiasi gley (5,53 persen).

1.1.5 Jarak dari Muara Enim ke Ibu Kota Kecamatan

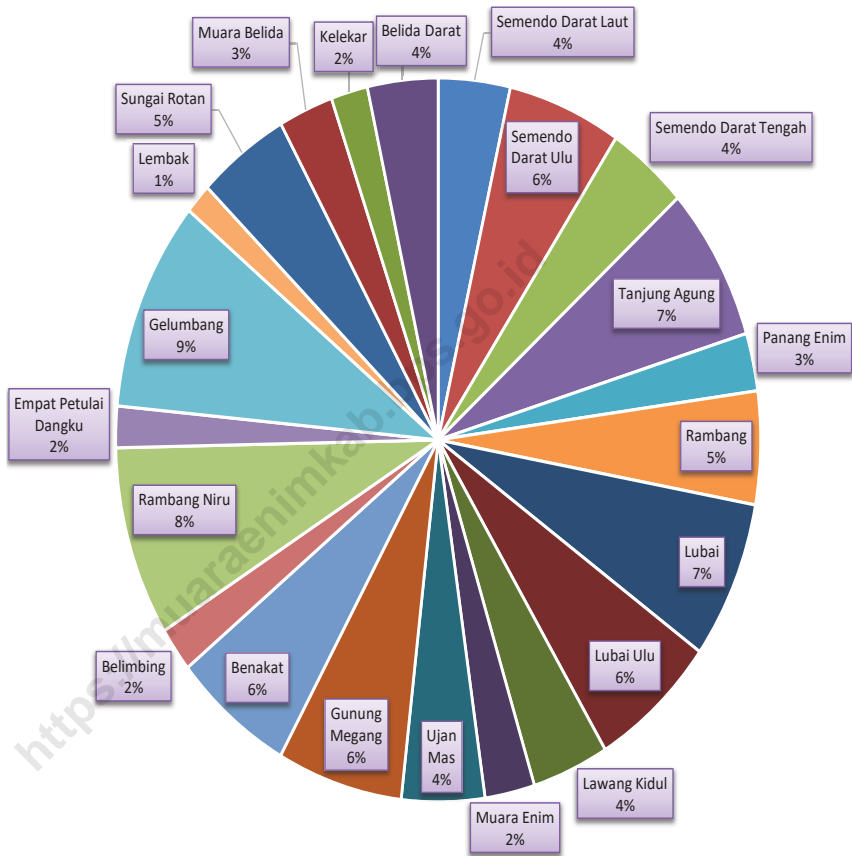
Jarak terjauh dari Ibu Kota Kabupaten Muara Enim ke Ibu Kota Kecamatan adalah Kecamatan Muara Belida yaitu sejauh 160 km. Diikuti oleh Kecamatan Lubai Ulu yaitu sejauh 151 km, Sungai Rotan sejauh 150 km, dan Kecamatan Belide Darat sejauh 128 km. Sementara yang terdekat adalah Kecamatan Muara Enim, Lawang Kidul, dan Ujan Mas.

yellow Podzolik, followed by Alluvial about 23.49 percent of total areas. The other type of land which have big enough role in compotion of soil is Latosol (9,33 percent), Andosol (6,77 percent), Assosiated brown podzolik (6,50 percent), and Assosiated Gley (5,53 percent).

1.1.5 The Distance from Muara Enim to Subdistrict

The longest distance from the capital city of Muara Enim Regency is Muara Belida by 160 km. Followed by Lubai Ulu with 151 km, Sungai Rotan with 150 km and Belide Darat by 128 km. While the nearest is Muara Enim, Lawang Kidul, and Ujan Mas.

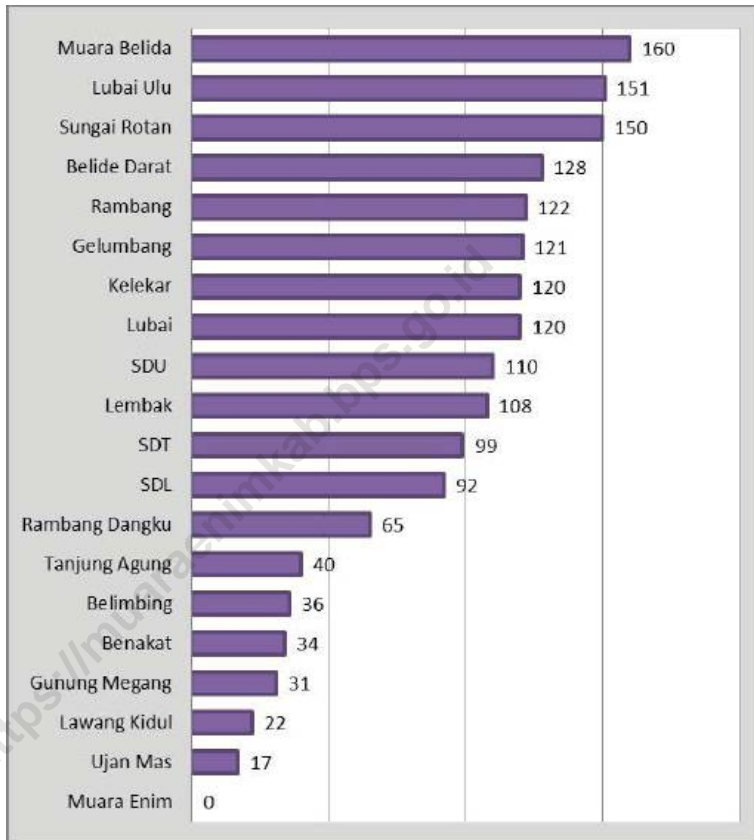
Gambar 1.1 Luas Daerah menurut Kecamatan (%), 2021
Figures 1.1 Area of Subdistrict (%), 2021



Sumber/Source : Bagian Tata Pemerintahan Pemkab Muara Enim/Muara Enim Regency Governance Section

Gambar 1.2
Figures

Jarak Ibu Kota Kecamatan dengan Ibukota Kabupaten di Kabupaten Muara Enim , 2021
Distance Between Capital District and Capital Regency in Muara Enim Regency , 2021



Sumber/Source : Berdasarkan Peraturan Menteri Dalam Negeri No. 66 Tahun 2011 tanggal 28 Desember 2011
Based on Minister Of Home Affairs Regulation No 66/2011, December 28, 2011

1.1 KEADAAN GEOGRAFI GEOGRAPHY CONDITION

Tabel 1.1.1 **Luas Daerah dan Jumlah Pulau Menurut Kecamatan di Kabupaten Muara Enim, 2021**
Table 1.1.1 **Total Area and Number of Islands by Subdistrict in Muara Enim Regency, 2021**

Kecamatan Subdistrict	Ibukota Kecamatan Capital of Subdistrict	Luas Total Area (km ² /sq.km)
(1)	(2)	(3)
Semendo Darat Laut	Pulau Panggung	269,14
Semendo Darat Ulu	Aremantai	426,64
Semendo Darat Tengah	Seri Tanjung	302,24
Tanjung Agung	Tanjung Agung	517,10
Panang Enim	Lebak Budi	192,94
Rambang	Sugih Waras	378,07
Lubai	Beringin	529,32
Lubai Ulu	Karang Agung	478,49
Lawang Kidul	Keban Agung	287,26
Muara Enim	Muara Enim	187,08
Ujan Mas	Ujan Mas Baru	311,13
Gunung Megang	Gunung Megang Dalam	471,36
Benakat	Padang Bindu	451,96
Belimbing	Cinta Kasih	148,69
Rambang Niru	Tebat Agung	634,98
Empat Petulai Dangku	Dangku	138,35
Gelumbang	Gelumbang	705,57
Lembak	Lembak	101,44
Sungai Rotan	Sukarami	344,14
Muara Belida	Patra Tani	204,67
Kelekar	Menanti	138,03
Belida Darat	Tanjung Bunut	264,26
Muara Enim	Muara Enim	7 483,06

Lanjutan Tabel/*Continued Table* 1.1.1

Kecamatan <i>Subdistrict</i>	Persentase terhadap Luas Kabupaten <i>Percentage to Regency Area</i>	Jumlah Pulau <i>Number of Islands</i>
(1)	(4)	(5)
Semendo Darat Laut	3,60	...
Semendo Darat Ulu	5,70	...
Semendo Darat Tengah	4,04	...
Tanjung Agung	6,91	...
Panang Enim	2,58	...
Rambang	5,05	...
Lubai	7,07	...
Lubai Ulu	6,39	...
Lawang Kidul	3,84	...
Muara Enim	2,50	...
Ujan Mas	4,16	...
Gunung Megang	6,30	...
Benakat	6,04	...
Belimbing	1,99	...
Rambang Niru	8,49	...
Empat Petulai Dangku	1,85	...
Gelumbang	9,43	...
Lembak	1,36	...
Sungai Rotan	4,60	...
Muara Belida	2,74	...
Kelekar	1,84	...
Belida Darat	3,53	...
Muara Enim	100,00	...

Catatan/*Note*: Berdasarkan Perda no 10 tahun 2018/*Based on Perda no 10, 2018*

Sumber/*Source*: Bagian Tata Pemerintahan Pemkab Muara Enim/*Muara Enim Regency Governance Section*

Tabel 1.1.2 **Tinggi Wilayah dan Jarak ke Ibukota Kabupaten Menurut Kecamatan di Kabupaten Muara Enim, 2021**
Altitude and Distance to the Capital of Regency by Subdistrict in Muara Enim Regency, 2021

Kecamatan Subdistrict	Tinggi Wilayah (mdpl) Altitude (m a.s.l)	Jarak ke Ibukota Kabupaten Distance to the Capital of Regency
(1)	(2)	(3)
Semendo Darat Laut	600 - 1 017	92
Semendo Darat Ulu	943 - 1 800	110
Semendo Darat Tengah	997 - 1 024	99
Tanjung Agung	82 - 652	40
Panang Enim
Rambang	42 - 78	122
Lubai	42 - 79	120
Lubai Ulu	54 - 112	151
Lawang Kidul	62 - 229	22
Muara Enim	40 - 77	0
Ujan Mas	37 - 64	17
Gunung Megang	46 - 81	31
Benakat	40 - 87	34
Belimbing	38 - 52	36
Rambang Niru	34 - 62	65
Empat Petulai Dangku
Gelumbang	33 - 53	121
Lembak	32 - 47	108
Sungai Rotan	20 - 33	150
Muara Belida	17 - 41	160
Kelekar	17 - 33	120
Belida Darat	46 - 62	128
Muara Enim		0

Sumber/Source:

1.2 KEADAAN IKLIM CLIMATE CONDITION

Tabel 1.2.1 Pengamatan Unsur Iklim Menurut Bulan di Stasiun Pengamatan Badan Meteorologi Klimatologi dan Geofisika (BMKG) di Stasiun Kenten Palembang, 2021
Observation of Climate Elements By Months at the Meteorology, Climatogy and Geophysics Agency Station in Kenten Station Palembang, 2021

Bulan Month	Suhu/Temperature (°C)			Kelembaban/Humidity (%)		
	Minimum	Rata-rata Average	Maksimum Maximum	Minimum	Rata-rata Average	Maksimum Maximum
(1)	(2)	(3)	(4)	(5)	(6)	(7)
Januari/January	22,60	27,68	34,00	51,00	82,06	100,00
Februari/February	22,20	28,16	34,00	60,00	80,89	100,00
Maret/March	22,40	28,78	35,00	49,00	78,54	100,00
April/April	22,80	29,22	34,30	53,00	77,29	100,00
Mei/May	23,20	29,76	34,60	56,00	77,73	100,00
Juni/June	22,40	29,80	35,20	50,00	74,38	100,00
Juli/July	23,00	29,52	34,30	50,00	73,40	100,00
Agustus/August	23,20	28,84	34,60	53,00	77,42	100,00
September/September	22,00	29,21	35,00	56,00	78,91	100,00
Oktober/October	23,20	30,08	35,20	60,00	78,32	100,00
November/November	22,40	28,92	34,00	60,00	80,54	100,00
Desember/December	22,40	28,79	34,90	53,00	83,25	100,00

Lanjutan Tabel/*Continued Table 1.2.1*

Bulan Month	Kecepatan Angin (m/det) Wind Velocity (m/sec)			Tekanan Udara/Atmospheric Pressure (mb)		
	Minimum	Rata-rata Average	Maksimum Maximum	Minimum	Rata-rata Average	Maksimum Maximum
(1)	(8)	(9)	(10)	(11)	(12)	(13)
Januari/January	<i>Calm</i>	3,88	10,00	1 003,60	1 008,25	1 012,20
Februari/February	<i>Calm</i>	4,12	13,00	1 003,20	1 008,92	1 013,30
Maret/March	<i>Calm</i>	2,78	23,00	1 002,80	1 008,26	1 013,20
April/April	<i>Calm</i>	2,30	8,00	1 002,90	1 008,88	1 013,30
Mei/May	<i>Calm</i>	2,35	10,00	1 002,90	1 007,68	1 011,70
Juni/June	<i>Calm</i>	2,78	12,00	1 004,50	1 009,05	1 012,40
Juli/July	<i>Calm</i>	3,28	12,00	1 004,00	1 008,69	1 012,40
Agustus/August	<i>Calm</i>	3,15	9,00	1 005,20	1 009,33	1 013,30
September/September	<i>Calm</i>	2,97	11,00	1 004,30	1 008,68	1 012,60
Oktober/October	<i>Calm</i>	2,76	24,00	1 002,90	1 008,39	1 014,40
November/November	<i>Calm</i>	2,04	9,00	1 002,30	1 007,44	1 011,90
Desember/December	<i>Calm</i>	2,96	7,00	1 004,60	1 009,09	1 013,70

Lanjutan Tabel/*Continued Table 1.2.1*

Bulan Month	Jumlah Curah Hujan Number of Precipitation (mm)	Jumlah Hari Hujan (hari) Number of Rainy Days (day)	Penyinaran Matahari Duration of Sunshine (%)
(1)	(14)	(15)	(16)
Januari/January	235,70	17,00	24,49
Februari/February	181,40	19,00	37,65
Maret/March	251,90	19,00	35,56
April/April	127,60	13,00	40,50
Mei/May	144,80	15,00	42,50
Juni/June	60,00	8,00	40,94
Juli/July	124,70	6,00	45,46
Agustus/August	116,10	13,00	36,67
September/September	229,00	12,00	40,36
Oktober/October	118,10	12,00	35,46
November/November	421,40	23,00	21,11
Desember/December	587,50	23,00	33,97

Sumber/Source: Badan Meteorologi Klimatologi dan Geofisika Kenten Palembang/*Meteorology, Climatology and Geophysic, Kenten Station, Palembang*

02

PEMERINTAHAN GOVERNMENT



FUNGSIONAL TERTENTU	2.879
FUNGSIONAL UMUM	868
STRUKTURAL	369

FUNGSIONAL TERTENTU	1.129
FUNGSIONAL UMUM	706
STRUKTURAL	575



Jumlah ASN di Kabupaten Muara Enim yaitu 6.526 ASN, mengalami penurunan sebesar 2,91 persen dibandingkan dengan tahun sebelumnya yaitu 6.722 ASN.

PENJELASAN TEKNIS

1. **Anggota Dewan Perwakilan Rakyat Daerah (DPRD)** dipilih melalui pemilihan umum (pemilu) dan dilantik dalam masa jabatan lima tahun.
2. **Dewan Perwakilan Rakyat Daerah provinsi (DPRD provinsi)** merupakan lembaga perwakilan rakyat daerah yang berkedudukan sebagai unsur penyelenggara pemerintahan daerah provinsi. DPRD provinsi terdiri atas anggota partai politik peserta pemilihan umum yang dipilih melalui pemilihan umum.
3. **Pemerintah Daerah di Indonesia** adalah penyelenggara pemerintahan daerah menurut asas otonomi dan tugas pembantuan dengan prinsip otonomi seluas-luasnya dalam sistem dan prinsip Negara Kesatuan Republik Indonesia sebagaimana dimaksud dalam Undang-Undang Dasar 1945. Pemerintah daerah adalah Gubernur, Bupati, atau Walikota, dan Perangkat Daerah sebagai unsur penyelenggara pemerintahan daerah.
4. **Negara Kesatuan Republik Indonesia** dibagi atas daerah-daerah provinsi. Daerah provinsi itu dibagi lagi atas daerah kabupaten dan daerah kota. Setiap daerah provinsi, daerah kabupaten, dan daerah kota mempunyai pemerintahan

TECHNICAL NOTES

1. **Regional House of Representatives (DPRD)** members are elected through a general election and appointed for a five-years membership.
2. **Provincial Regional House of Representatives (DPRD province)** is the representative body of the people area serves as a component of the provincial government. Provincial assembly consisting of members of political parties participating in elections are elected through general elections.
3. **Local Government in Indonesia** is the regional administration in accordance with the principle of autonomy and duty of assistance with the principle of broad autonomy within the system and the principles of the Republic of Indonesia as stipulated in the Constitution of 1945. The local government is the governor, regent or mayor, and the Region as an element of the regional administration.
4. **Unitary Republic of Indonesia** is divided into areas of the province. The area was divided over the province of the districts and areas of the city. Each provincial, district, and local government areas of the city have regulated by law.

- daerah yang diatur dengan undang-undang.
5. Gubernur, Bupati dan Wali Kota masing-masing sebagai Kepala Pemerintah Daerah Provinsi, Daerah Kabupaten dan Daerah Kota dipilih secara demokratis. Pemerintah daerah menjalankan otonomi seluas-luasnya, kecuali urusan pemerintahan yang oleh undang-undang ditentukan sebagai urusan Pemerintah Pusat.
 6. Dalam penyelenggaraan Pemerintahan Daerah, Kepala Daerah dibantu oleh Perangkat Daerah yang terdiri dari:
 - Unsur staf yang membantu penyusunan kebijakan dan koordinasi, diwadahi dalam Sekretariat;
 - Unsur pengawas yang diwadahi dalam bentuk Inspektorat;
 - Unsur perencana yang diwadahi dalam bentuk Badan;
 - Unsur pendukung tugas Kepala daerah dalam penyusunan dan pelaksanaan kebijakan daerah yang bersifat spesifik, diwadahi dalam Lembaga Teknis Daerah; serta
 - Unsur pelaksana urusan daerah yang diwadahi dalam Dinas Daerah
 7. Sekretariat Daerah merupakan unsur staf. Sekretariat Daerah mempunyai tugas dan kewajiban membantu Gubernur, Bupati atau Walikota dalam menyusun kebijakan dan mengoordinasikan
5. *Governor, Regent and Mayor respectively as Head of the Provincial Government, Regency and City elected democratically. The local government running the widest possible autonomy, except in matters of government by law defined as the affairs of the Central Government.*
 6. *In the implementation of Local Government, Regional Head is assisted by Regional Device comprising:

 - On element of the staff to help policy-making and coordination, accommodated in the Secretariat;
 - Supervisory elements are contained in the form of Inspectorate;
 - Element planners are contained in the form of Agency;
 - The supporting elements of the task head region in formulation and implementation of policies that are specific areas, contained in the regional Technical Institute;
 - As well as regional affairs executive element contained in the Regional Office*
 7. *Regional Secretariat is the staff element. Regional Secretariat has the duty and obligation to help the governor, regent or mayor in formulating policy and coordinating the Regional Office*

Dinas Daerah dan Lembaga Teknis Daerah. Pengertian pertanggung jawaban Kepala Dinas, Sekretaris DPRD, dan Kepala Badan/Kantor/Direktur Rumah Sakit Daerah melalui Sekretaris Daerah adalah pertanggungjawaban administratif yang meliputi penyusunan kebijakan, perencanaan, pelaksanaan, monitoring, evaluasi, dan pelaporan pelaksanaan tugas Dinas Daerah, Sekretariat DPRD dan Lembaga Teknis Daerah, dengan demikian Kepala Dinas, Sekretaris DPRD, dan Kepala Badan/Kantor/Direktur Rumah Sakit Daerah bukan merupakan bawahan langsung Sekretaris Daerah.

8. Badan Perencanaan Pembangunan Daerah merupakan unsur perencana penyelenggaraan Pemerintahan Daerah. Badan Perencanaan Pembangunan Daerah mempunyai tugas melaksanakan penyusunan dan pelaksanaan kebijakan daerah di bidang perencanaan pembangunan daerah.
9. Dinas Daerah merupakan unsur pelaksana otonomi daerah. Dinas daerah mempunyai tugas melaksanakan urusan pemerintahan daerah berdasarkan asas otonomi dan tugas pembantuan. Unit pelaksana teknis adalah unsur pelaksana tugas teknis pada dinas

and the Regional Technical Institute. Understanding accountability Head of Department, Secretary of the Council, and Head of Agency/ Office/Director of the Regional Hospital through the Regional Secretary is the administrative accountability which include policy formulation, planning, implementation, monitoring, evaluation, and reporting on the implementation task Regional Office, Parliament Secretariat and Technical Institute area, thereby Head of Department, Secretary of the Council, and Head of Agency/ Office/Director of the Regional Hospital is not a direct subordinate Regional Secretary.

8. *Regional Development Planning Board is an element of planning for the regional administration. Regional Development Planning Board has the task of carrying out the preparation and implementation of regional policies in the field of regional development planning.*
9. *Regional Department is implementing the element of regional autonomy. Regional department has the tasks of regional government affairs based on the principle of autonomy and duty of assistance. Technical implementation unit is implementing elements of*

dan badan.

10. Partai Politik adalah organisasi politik yang dibentuk oleh sekelompok warga negara republik indonesia secara sukarela atas dasar persamaan kehendak dan cita-cita untuk memperjuangkan kepentingan anggota, masyarakat, bangsa, dan negara melalui pemilihan umum.
11. Fraksi adalah kelompok dalam badan legislatif yang terdiri atas beberapa anggota yang mempunyai visi yang sama.
12. Pegawai negeri sipil (PNS) merupakan unsur pemerintahan yang menjalankan tugas dan fungsi sebagai pelayan masyarakat dan menjalankan kegiatan operasional/ rutin tata pemerintahan.
13. Kecamatan adalah pembagian wilayah administratif di Indonesia di bawah kabupaten atau kota. Kecamatan terdiri atas desa-desa atau kelurahan-kelurahan.
14. Kelurahan adalah pembagian wilayah administratif di Indonesia di bawah kecamatan. Dalam konteks otonomi daerah di Indonesia, Kelurahan merupakan wilayah kerja Lurah sebagai Perangkat Daerah Kabupaten atau kota. Kelurahan dipimpin oleh seorang Lurah yang berstatus sebagai Pegawai Negeri Sipil.
15. Desa adalah desa dan desa adat atau yang disebut dengan nama lain, selanjutnya disebut Desa, *technical duties at the department and the agency.*
10. *Political Party is a political organization formed by a group of indonesian citizens voluntarily on the basis of equality will and ideals to fight for the interests of its members, the community, the nation, and the country through elections.*
11. *Fraction is a group in legislative consist of several members which have same vision.*
12. *Civil servants is an element of government who have duties and functions as public servants and operational activities/ routine governance.*
13. *Sub-district is the division of administrative regions in Indonesia under the county or city. Sub-district consists of the villages or kelurahan.*
14. *Urban Village is the division of administrative regions in Indonesia under districts. In the context of regional autonomy in Indonesia, a village headman as a working area of the regional district or city. Urban villages led by a headman status as a civil servant.*
15. *Village is the village and the traditional village or called by other names, hereinafter called*

adalah kesatuan masyarakat hukum yang memiliki batas wilayah yang berwenang untuk mengatur dan mengurus urusan pemerintahan, kepentingan masyarakat setempat berdasarkan prakarsa masyarakat, hak asal usul, dan/atau hak tradisional yang diakui dan dihormati dalam sistem pemerintahan Negara Kesatuan Republik Indonesia.

16. Realisasi Penerimaan dan Pengeluaran Pemerintah Provinsi adalah realisasi/perhitungan APBD Provinsi pada tiap tahun anggaran.
 17. Pendapatan Asli Daerah (PAD) adalah pendapatan yang diperoleh daerah yang dipungut berdasarkan peraturan daerah sesuai dengan peraturan perundang-undangan, guna keperluan daerah yang bersangkutan dalam membiayai kegiatannya.
 18. Dana Perimbangan adalah dana yang bersumber dari pendapatan APBN yang dialokasikan kepada Daerah untuk mendanai kebutuhan daerah dalam rangka pelaksanaan desentralisasi.
 19. Lain-lain Pendapatan yang Sah adalah pendapatan lainnya dari pemerintah pusat dan atau dari instansi pusat, serta dari daerah lainnya.
16. *Actual revenue and expenditure of Provincial Government is the realization/provincial budget calculations for every fiscal year.*
 17. *Original Local Government Revenue is revenue that withheld based on local regulations in accordance with the legislation, for the purposes of financing their activities.*
 18. *Balanced Budget is the fund coming from the state budget that allocated to regions to fund their needs in the context of decentralization.*
 19. *Other Legal Revenue is other income that coming from the central government and or from the central agencies, as well as from other local government.*

ULASAN**DESCRIPTION****2.1 Wilayah Administrasi**

Wilayah Kabupaten Muara Enim terdiri atas 22 kecamatan, 246 desa definitif dan 10 kelurahan. Jika dilihat dari jumlah desa/kelurahan maka jumlah desa/kelurahan terbanyak berada di Kecamatan Gelumbang, yaitu sebanyak 23 desa. Sedangkan Benakat merupakan kecamatan dengan jumlah desa paling sedikit yaitu 6 desa.

2.2 Keanggotaan Dewan

Anggota DPRD Kabupaten Muara Enim berjumlah 45 orang. Partai dengan anggota terbanyak adalah PDIP yaitu sebanyak 7 orang anggota diikuti Golkar, PPP, dan Demokrat yaitu masing-masing sebanyak 5 orang anggota.

2.3 Keadaan Pegawai Negeri Sipil

Jumlah Pegawai Negeri Sipil (PNS) daerah di Kabupaten Muara Enim pada tahun 2021 sebanyak 6.526 orang. Ditinjau dari jabatannya, ternyata jumlah PNS Kabupaten Muara Enim paling banyak menduduki fungsional tertentu, yaitu sebesar 61,42 persen. Sedangkan persentase jumlah PNS yang menduduki Eselon II, III, dan IV masing-masing adalah 0,52 persen; 3,14 persen; dan 10,80 persen; sisanya adalah PNS yang menduduki jabatan Fungsional Umum.

2.1 Administrative Region

The Regency of Muara Enim consisted of 22 subdistricts, 246 villages and 10 urban villages definitive. Gelumbang Subdistrict has the largest number of villages/wards that is equal to 23 villages/wards. While, Benakat Subdistrict has the least number of villages/wards that is equal to 6 villages/wards.

2.2 Regency Parliament

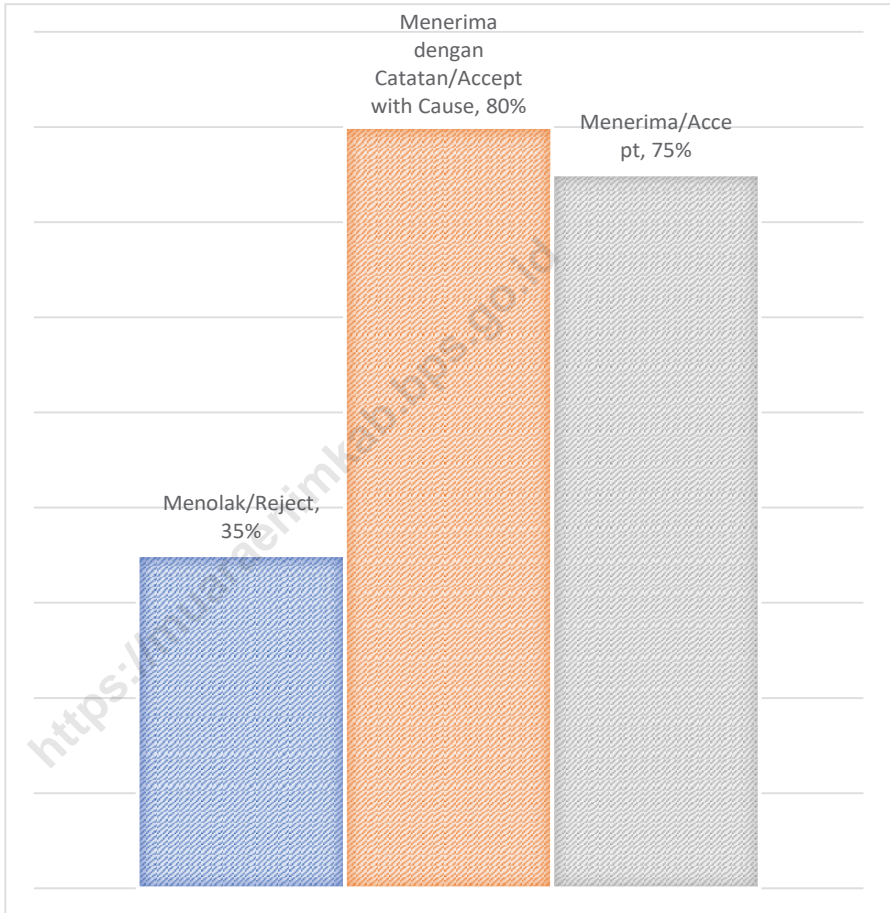
Muara Enim Regency parliament had 45 members, PDIP had the highest members, consist of 7 members, followed by Golkar, PPP, and Demokrat each of 5 members.

2.3 Situation of Civil Servant

In 2021 Regional Civil Servant of Muara Enim Regency was 6,526 people. By occupation, there was apparently that most of civil servants in Muara Enim Regency were on the Specific Functional, that is 61,42 percent. The percentage of civil servants in Echelon II, III, and IV, respectively 0,52 percent; 3,14 percent; and 10,80 percent; rest of them are Staf General Functional.

Gambar 2.1
Figures

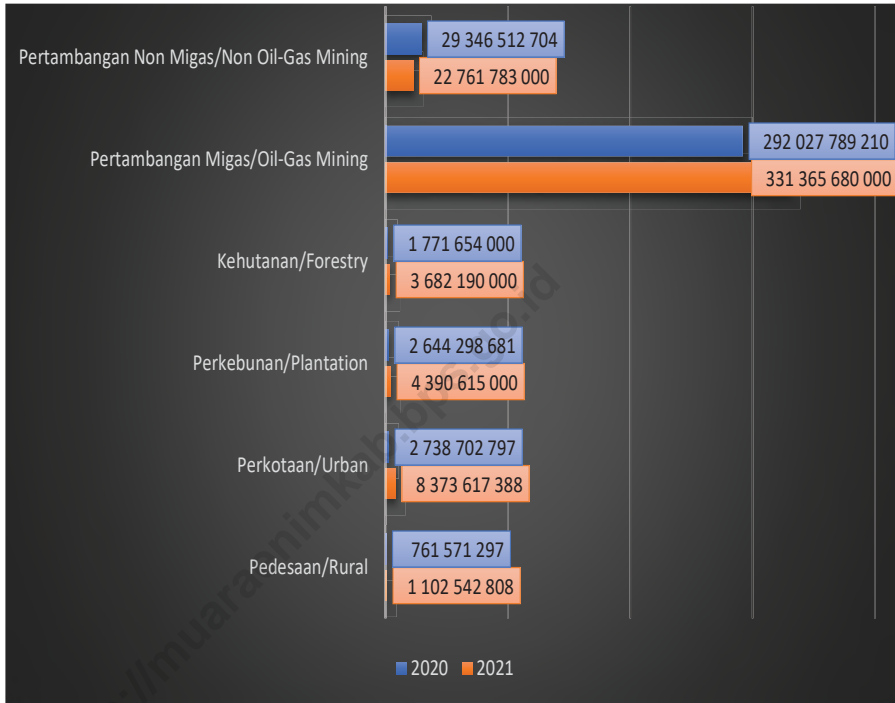
**Jumlah Respon dari Fraksi-fraksi Terhadap Laporan
Pertanggungjawaban Kepala Daerah di Kabupaten
Muara Enim, 2021**
*Response Rate of Regent Responsibility Report in Muara
Enim Regency, 2021*



Sumber/Source : Sekretariat DPRD Kabupaten Muara Enim/House of Local Parliament of Muara Enim Regency

Gambar 2.2
Figures

Realisasi Penerimaan Pajak Bumi dan Bangunan (PBB) di Kabupaten Muara Enim, 2021
Realization of Land and Building Tax Received in Muara Enim Regency, 2021



Sumber/Source : Badan Pendapatan Daerah Kabupaten Muara Enim/Regional Revenue Service of Muara Enim Regency

2.1 WILAYAH ADMINISTRATIF ADMINISTRATIVE AREA

Tabel 2.1.1 **Jumlah Desa¹/Kelurahan Menurut Kecamatan di Kabupaten Muara Enim, 2017–2021**
Table 2.1.1 **Number of Villages¹/Kelurahan by Subdistrict in Muara Enim Regency, 2017–2021**

Kecamatan Subdistrict	2017	2018	2019	2020	2021
(1)	(2)	(3)	(4)	(5)	(6)
Semendo Darat Laut	10	10	10	10	10
Semendo Darat Ulu	10	10	10	10	10
Semendo Darat Tengah	12	12	12	12	12
Tanjung Agung	26	26	14	14	14
Panang Enim	-	-	12	12	12
Rambang	13	13	13	13	13
Lubai	10	10	10	10	10
Lubai Ulu	11	11	11	11	11
Lawang Kidul	7	7	7	7	7
Muara Enim	16	16	16	16	16
Ujan Mas	8	8	9	9	9
Gunung Megang	13	13	13	13	13
Benakat	6	6	6	6	6
Belimbing	10	10	10	10	10
Rambang Niru	26	26	16	16	16
Empat Petulai Dangku	-	-	10	10	10
Gelumbang	23	23	23	23	23
Lembak	10	10	10	10	10
Sungai Rotan	19	19	19	19	19
Muara Belida	8	8	8	8	8
Kelekar	7	7	7	7	7
Belida Darat	10	10	10	10	10
Muara Enim	255	255	256	256	256

Catatan/Note: ¹ Termasuk kelurahan dan Unit Permukiman Transmigrasi (UPT)/Include Transmigration Settlement Unit
Sumber/Source: Peraturan Kepala Badan Pusat Statistik Nomor 1 Tahun 2020 Tanggal 5 Februari 2020 tentang Perubahan Atas Peraturan Kepala Badan Pusat Statistik Nomor 3 Tahun 2019 tentang Kode dan Nama Wilayah Kerja Statistik Tahun 2019/Chief Statistician Regulation Number 1/2020, February 5 2020, as a revision of Chief Statistician Regulation Number 3 of 2019 on Code and Name of Regional Level of Data Collection.

Tabel
Table 2.1.2**Jumlah Dusun, RW, dan RT Menurut Kecamatan di
Kabupaten Muara Enim, 2021**
*Number of Villages and Wards by Subdistrict in Muara Enim
Regency, 2021*

Kecamatan Subdistrict	Dusun	RW	RT
(1)	(2)	(3)	(4)
Semendo Darat Laut	37	-	77
Semendo Darat Ulu	38	-	76
Semendo Darat Tengah	34	-	68
Tanjung Agung	42	-	84
Panang Enim	34	-	68
Rambang	63	-	181
Lubai	52	-	104
Lubai Ulu	43	-	152
Lawang Kidul	20	32	228
Muara Enim	34	34	200
Ujan Mas	42	-	98
Gunung Megang	58	-	133
Benakat	20	-	40
Belimbing	40	-	94
Rambang Niru	65	-	149
Empat Petulai Danguku	41	-	78
Gelumbang	52	5	137
Lembak	30	-	60
Sungai Rotan	65	-	132
Muara Belida	25	-	60
Kelekar	25	-	50
Belida Darat	26	-	50
Muara Enim	886	71	2 319

Sumber/Source: Dinas Pemberdayaan Masyarakat dan Desa Kabupaten Muara Enim/Community Empowerment and Countryside Service of Muara Enim Regency

Tabel
Table 2.1.2

**Jumlah Dusun, RW, dan RT Menurut Kecamatan di
Kabupaten Muara Enim, 2021**
*Number of Villages and Wards by Subdistrict in Muara Enim
Regency, 2021*

Kecamatan Subdistrict	Desa/Kelurahan Villages	Dusun	RW	RT
(1)	(2)	(3)	(4)	(5)
Semendo Darat Laut	Pulau Panggung	6	-	12
	Muara Dua	3	-	6
	Muara Danau	3	-	6
	Penyandingan	3	-	6
	Tanah Abang	3	-	8
	Pagar Agung	3	-	6
	Babatan	6	-	12
	Penindaian	5	-	10
	Karya Nyata	3	-	6
	Perapau	2	-	5
	Jumlah		37	0
Semendo Darat Ulu	Aremantai	5	-	10
	Siring Agung	2	-	4
	Segamit	5	-	10
	Pajar Bulan	6	-	12
	Tanjung Agung	4	-	8
	Datar Lebar	3	-	6
	Cahaya Alam	4	-	8
	Tanjung Tiga	3	-	6
	Danau Gerak	3	-	6
	Pelakat	3	-	6
	Jumlah		38	0
Semendo Darat Tengah	Tanjung Raya	4	-	8
	Sri Tanjung	2	-	4
	Tebing Abang	2	-	4
	Batu Surau	2	-	4
	Tenam Bungkok	4	-	8
	Kota Padang	2	-	4
	Gunung Agung	5	-	10
	Rekimai Jaya	2	-	4

Lanjutan Tabel/Continued Table 2.1.2

Kecamatan Subdistrict	Desa/Kelurahan Villages	Dusun	RW	RT
(1)	(2)	(3)	(4)	(5)
	Muara Tenang	3	-	6
	Palak Tanah	3	-	6
	Kota Agung	3	-	6
	Swarna Dwipa	2	-	4
	Jumlah	34	0	68
Tanjung Agung	Pandan Enim	4	-	8
	Paduraksa	4	-	8
	Embawang	2	-	4
	Lesung Batu	2	-	4
	Tanjung Bulan	2	-	4
	Pagar Dewa	2	-	4
	Matas	3	-	7
	Tanjung Agung	6	-	12
	Muara Emil	3	-	6
	Tanjung Karang	3	-	4
	Seleman	2	-	4
	Penyandingan	2	-	4
	Tanjung Lalang	3	-	7
	Pulau Panggung	4	-	8
	Jumlah	42	0	84
Panang Enim	Lubuk Nipis	3	-	6
	Padang Bindu	5	-	10
	Bedegung	3	-	6
	Muara Meo	3	-	6
	Pandan Dulang	2	-	4
	Inderamayu	3	-	6
	Sukaraja	2	-	4
	Tanjung Baru	2	-	4
	Lambur	2	-	4
	Lebak Budi	5	-	10

Lanjutan Tabel/*Continued Table 2.1.2*

Kecamatan Subdistrict	Desa/Kelurahan Villages	Dusun	RW	RT
(1)	(2)	(3)	(4)	(5)
	Sugihwaras	2	-	4
	Pagar Jati	2	-	4
	Jumlah	34	0	68
Rambang	Sumber Rahayu	9	-	23
	Sugihwaras	6	-	21
	Baru Rambang	3	-	9
	Negeri Agung	2	-	4
	Sugihan	7	-	14
	Sukarami	3	-	10
	Tanjung Dalam	3	-	6
	Tanjung Raya	4	-	8
	Pagar Agung	7	-	26
	Marga Mulya	6	-	17
	Kencana Mulya	5	-	22
	Sugihwaras Barat	6	-	17
	Air Keruh	2	-	4
	Jumlah	63	0	181
Lubai	Beringin	7	-	14
	Aur	4	-	8
	Jiwa Baru	9	-	18
	Kota Baru	4	-	8
	Pagar Gunung	6	-	12
	Gunung Raja	7	-	14
	Tanjung Kemala	4	-	8
	Sukamerindu	5	-	10
	Air Asam	3	-	6
	Menanti	3	-	6
	Jumlah	52	0	104
Lubai Ulu	Karang Agung	6	-	20
	Pagar Dewa	4	-	17
	Prabumenang	2	-	10
	Lecah	4	-	11

Lanjutan Tabel/Continued Table 2.1.2

Kecamatan Subdistrict	Desa/Kelurahan Villages	Dusun	RW	RT
(1)	(2)	(3)	(4)	(5)
	Sumber Mulia	7	-	29
	Karang Mulya	5	-	17
	Mekar Jaya	2	-	7
	Lubai Persada	4	-	10
	Lubai Makmur	2	-	5
	Sumber Asri	2	-	11
	Karang Sari	5	-	15
	Jumlah	43	0	152
Lawang Kidul	Tegal Rejo	4	-	18
	Darmo	5	-	10
	Lingga	6	-	26
	Keban Agung	5	-	36
	Kel. Tanjung Enim	-	12	56
	Kel. Pasar Tj. Enim	-	7	28
	Kel. Tj. Enim Selatan	-	13	54
	Jumlah	20	32	228
Muara Enim	Kepur	3	-	6
	Tanjung Serian	2	-	4
	Karang Raja	7	-	14
	Tanjung Raja	4	-	8
	Lubuk Empelas	2	-	4
	Tanjung Jati	2	-	4
	Muara Lawai	4	-	9
	Muara Harapan	3	-	8
	Saka Jaya	4	-	11
	Harapan Jaya	3	-	9
	Kel. Pasar I	-	4	19
	Kel. Pasar II	-	7	25
	Kel. Pasar III	-	5	18
	Kel. Tungkal	-	3	9
	Kel. Muara Enim	-	10	32
	Kel. Air Lintang	-	5	20

Lanjutan Tabel/*Continued Table 2.1.2*

Kecamatan Subdistrict	Desa/Kelurahan Villages	Dusun	RW	RT
(1)	(2)	(3)	(4)	(5)
	Jumlah	34	34	200
Ujan Mas	Tanjung Raman	3	-	6
	Muara Gula Baru	2	-	14
	Muara Gula Lama	3	-	10
	Pinang Belarik	4	-	10
	Ujan Mas Lama	7	-	14
	Ujan Mas Baru	8	-	14
	Ulak Bandung	7	-	14
	Guci	3	-	6
	Ujan Mas Ulu (Pers)	5	-	10
	Jumlah	42	0	98
Gunung Megang	Gn. Megang Dalam	10	-	20
	Gn. Megang Luar	7	-	14
	Penanggiran	6	-	12
	Perjito	4	-	15
	Tanjung Terang	3	-	6
	Tanjung Muning	3	-	6
	Lubuk Mumpo	3	-	6
	Bangun Sari	6	-	12
	Sumaja Makmur	5	-	20
	Kayu Ara Sakti	2	-	4
	Sidomulyo	2	-	4
	Pajar Indah	3	-	6
	Panang Jaya	4	-	8
	Jumlah	58	0	133
Benakat	Padang Bindu	6	-	12
	Pagar Dewa	3	-	6
	Betung	2	-	4
	Pagar Jati	4	-	8
	Hidup Baru	3	-	6
	Rami Pasai	2	-	4
	Jumlah	20	0	40

Lanjutan Tabel/Continued Table 2.1.2

Kecamatan Subdistrict	Desa/Kelurahan Villages	Dusun	RW	RT
(1)	(2)	(3)	(4)	(5)
Belimbing	Tanjung	4	-	8
	Cinta Kasih	5	-	10
	Dalam	7	-	14
	Teluk Lubuk	4	-	8
	Darmo Kasih	3	-	9
	Berugo	2	-	4
	Belimbing	5	-	10
	Bulang	4	-	8
	Belimbing Jaya	2	-	4
	Simpang Tanjung	4	-	19
	Jumlah		40	0
Rambang Niru	Tebat Agung	6	-	11
	Gerinam	2	-	4
	Tanjung Menang	3	-	6
	Jemenang	6	-	12
	Lubuk Raman	7	-	14
	Suban Jeriji	7	-	14
	Gemawang	4	-	8
	Air Limau	6	-	17
	Muara Emburung	3	-	10
	Manunggal Jaya	4	-	8
	Air Talas	2	-	7
	Air Enau	2	-	12
	Manunggal Makmur	4	-	8
	Aur Duri	5	-	10
	Air Cekdam	2	-	4
	Kasih Dewa	2	-	4
Jumlah		65	0	149
Empat Petulai Dangku	Dangku	5	-	10
	Siku	6	-	12
	Kuripan	4	-	8
	Batu Raja	4	-	8

Lanjutan Tabel/Continued Table 2.1.2

Kecamatan Subdistrict	Desa/Kelurahan Villages	Dusun	RW	RT
(1)	(2)	(3)	(4)	(5)
	Banuayu	7	-	14
	Gunung Raja	3	-	6
	Muara Niru	4	-	4
	Kahuripan Baru	2	-	4
	Pangkalan Babat	2	-	4
	Kuripan Selatan	4	-	8
	Jumlah	41	0	78
Gelumbang	Sukamenang	2	-	4
	Talang Taling	2	-	4
	Putak	3	-	6
	Gumai	2	-	4
	Bitis	2	-	4
	Payabakal	2	-	4
	Sigam	3	-	6
	Karang Endah	3	-	6
	Tambangan Kelekar	3	-	6
	Sebau	3	-	6
	Pinang Banjar	2	-	4
	Segayam	3	-	6
	Karta Mulya	2	-	4
	Jambu	2	-	4
	Midar	2	-	4
	Gaung Telang	2	-	4
	Melilian	3	-	6
	Pedataran	2	-	4
	Teluk Limau	2	-	4
	Suka Jaya	2	-	4
	Krg. Endah Selatan	3	-	9
	Betung	2	-	4
	Kel. Gelumbang	-	5	30
	Jumlah	52	5	137
Lembak	Alai	4	-	8

Lanjutan Tabel/Continued Table 2.1.2

Kecamatan Subdistrict	Desa/Kelurahan Villages	Dusun	RW	RT
(1)	(2)	(3)	(4)	(5)
	Sungai Duren	2	-	4
	Talang Nangka	4	-	8
	Petanang	4	-	8
	Tapus	2	-	4
	Lembak	4	-	8
	Kemang	2	-	4
	Tanjung Baru	2	-	4
	Alai Selatan	3	-	6
	Lubuk Enau	3	-	6
	Jumlah	30	0	60
Sungai Rotan	Modong	3	-	6
	Tanjung Miring	2	-	4
	Sukacinta	3	-	6
	Penandingan	3	-	6
	Danau Rata	5	-	10
	Sukarami	6	-	12
	Sukadana	4	-	8
	Petar Dalam	4	-	8
	Paya Angus	2	-	6
	Danau Tampang	3	-	6
	Kasai	3	-	6
	Sungai Rotan	4	-	8
	Tanding Marga	3	-	6
	Sukamerindu	5	-	10
	Muara Lematang	2	-	4
	Sukajadi	4	-	8
	Sukamaju	3	-	6
	Danau Baru	2	-	4
	Petar Luar	4	-	8
	Jumlah	65	0	132
Muara Belida	Gedung Buruk	3	-	6
	Arisan Musi	3	-	7

Lanjutan Tabel/*Continued Table 2.1.2*

Kecamatan <i>Subdistrict</i>	Desa/Kelurahan <i>Villages</i>	Dusun	RW	RT
(1)	(2)	(3)	(4)	(5)
	Harapan Mulya	2	-	6
	Arisan Musi Timur	3	-	6
	Tanjung Baru	7	-	16
	Kayu Ara Batu	2	-	7
	Mulia Abadi	2	-	6
	Patra Tani	3	-	6
	Jumlah	25	0	60
Kelekar	Menanti	6	-	12
	Suban Baru	2	-	4
	Teluk Jaya	4	-	8
	Pelempang	4	-	8
	Embacang Kelekar	4	-	8
	Tanjung Medang	3	-	6
	Menanti Selatan	2	-	4
	Jumlah	25	0	50
Belida Darat	Gaugam Asam	2	-	4
	Ibul	2	-	4
	Tanjung Bunut	4	-	8
	Babatan	2	-	4
	Sialingan	4	-	6
	Talang Balai	4	-	8
	Lubuk Semantung	2	-	4
	Lubuk Getam	2	-	4
	Tanjung Tiga	2	-	4
	Talang Beliuang	2	-	4
	Jumlah	26	0	50
Jumlah Keseluruhan	246 Desa / 10 Kel.	886	71	2 319

Catatan/Note: 254 Desa Definitif, 1 Desa Persiapan/254 Definitive Village, 1 Preparation Village

Sumber/Source: Dinas Pemberdayaan Masyarakat dan Desa Kabupaten Muara Enim/Community Empowerment and Countryside Service of Muara Enim Regency

2.2 DEWAN PERWAKILAN RAKYAT DAERAH REGIONAL HOUSE OF REPRESENTATIVE

Tabel 2.2.1 Jumlah Anggota Dewan Perwakilan Rakyat Daerah Menurut Partai Politik dan Jenis Kelamin di Kabupaten Muara Enim, 2021
Number of Regional House of Representatives's Members by Political Parties and Sex in Muara Enim Regency 2021

Partai Politik <i>Political Parties</i>	Laki-laki <i>Male</i>	Perempuan <i>Female</i>	Jumlah <i>Total</i>
(1)	(2)	(3)	(4)
PDIP	6	1	7
Demokrat	4	1	5
Golkar	5	-	5
PPP	5	-	5
NasDem	3	1	4
Gerindra	3	1	4
PKS	1	3	4
Hanura	3	-	3
PAN	2	-	2
Berkarya	1	1	2
PKB	2	-	2
Perindo	1	-	1
PBB	1	-	1
Muara Enim	37	8	45

Sumber/Source: Sekretariat DPRD Kabupaten Muara Enim/*House of Local Parliament of Muara Enim Regency*

Tabel
Table 2.2.2

**Jumlah Anggota Dewan Perwakilan Rakyat Daerah
Tingkat II Menurut Partai Politik, Tingkat Pendidikan dan
Jenis Kelamin di Kabupaten Muara Enim, 2021**
*Number of Regional House of Representatives's Members
by Political Parties, Education Level and Sex in Muara Enim
Regency 2021*

Partai Politik Political Parties	SLTA/High School		DI-DIII/Undergraduate	
	Laki-laki Male	Perempuan Female	Laki-laki Male	Perempuan Female
(1)	(2)	(3)	(4)	(5)
PDIP	1	-	1	-
Demokrat	2	-	-	-
Golkar	2	-	-	-
PPP	2	-	-	-
NasDem	-	-	-	-
Gerindra	2	-	-	-
PKS	1	1	-	-
Hanura	-	-	-	-
PAN	1	-	-	-
Berkarya	1	-	-	-
PKB	-	-	-	-
Perindo	-	-	-	-
PBB	-	-	-	-
Muara Enim	12	1	1	-

Lanjutan Tabel/Continued Table 2.2.2

Partai Politik Political Parties	DIV-S1/Graduate		S2-S3/Postgraduate		Jumlah Total
	Laki-laki Male	Perempuan Female	Laki-laki Male	Perempuan Female	
(1)	(2)	(3)	(4)	(5)	(6)
PDIP	3	-	1	1	7
Demokrat	2	-	-	1	5
Golkar	3	-	-	-	5
PPP	2	-	1	-	5
NasDem	3	1	-	-	4
Gerindra	1	-	-	1	4
PKS	-	-	-	2	4
Hanura	3	-	-	-	3
PAN	1	-	-	-	2
Berkarya	-	1	-	-	2
PKB	2	-	-	-	2
Perindo	-	-	1	-	1
PBB	1	-	-	-	1
Muara Enim	21	2	3	5	45

Sumber/Source: Sekretariat DPRD Kabupaten Muara Enim/House of Local Parliament of Muara Enim Regency

Tabel
Table 2.2.3

**Jumlah Anggota Dewan Perwakilan Rakyat Daerah
Tingkat II Menurut Umur dan Jenis Kelamin di Kabupaten
Muara Enim, 2021**
*Number of Regional House of Representatives's Members by
Age and Sex in Muara Enim Regency 2021*

Umur (Tahun) <i>Age (Years Old)</i>	Laki-laki <i>Male</i>	Perempuan <i>Female</i>	Jumlah <i>Total</i>
(1)	(2)	(3)	(4)
21 - 35	5	3	8
36 - 49	18	4	22
50 - 59	8	1	9
60 +	6	-	6
Muara Enim	37	8	45

Sumber/Source: Sekretariat DPRD Kabupaten Muara Enim/House of Local Parliament of Muara Enim Regency

Tabel
Table 2.2.4**Komposisi Keanggotaan DPRD di Kabupaten Muara Enim Menurut Daerah Pemilihan dan Partai Politik, 2021**
Number of Membership of Local Parliament by Constituency and Political Party in Muara Enim Regency 2021

Daerah Pemilihan Constituency	PDIP		Demokrat		Golkar	
	Laki-laki Male	Perempuan Female	Laki-laki Male	Perempuan Female	Laki-laki Male	Perempuan Female
(1)	(2)	(3)	(4)	(5)	(6)	(7)
Muara Enim 1:	1	1	2	-	1	-
1. Muara Enim						
2. Ujan Mas						
3. Benakat						
4. Belimbing						
5. Gunung Megang						
Muara Enim 2:	2	-	1	-	1	-
1. Rambang Niru						
2. Empat Petulai Dangku						
3. Rambang						
4. Lubai						
5. Lubai Ulu						
Muara Enim 3:	1	-	1	-	2	-
1. Gelumbang						
2. Sungai Rotan						
3. Lembak						
4. Kelekar						
5. Belida Darat						
6. Muara Belida						
Muara Enim 4:	2	-	-	1	1	-
1. Lawang Kidul						
2. Tanjung Agung						
3. Panang Enim						
4. Semende Darat Tengah						
5. Semende Darat Ulu						
6. Semende Darat Laut						
Muara Enim	6	1	4	1	5	-

Lanjutan Tabel/*Continued Table* 2.2.4

Daerah Pemilihan <i>Constituency</i>	PPP		NasDem		GERINDRA	
	Laki-laki <i>Male</i>	Perempuan <i>Female</i>	Laki-laki <i>Male</i>	Perempuan <i>Female</i>	Laki-laki <i>Male</i>	Perempuan <i>Female</i>
(1)	(2)	(3)	(4)	(5)	(6)	(7)
Muara Enim 1:	1	-	1	-	1	-
1. Muara Enim						
2. Ujan Mas						
3. Benakat						
4. Belimbing						
5. Gunung Megang						
Muara Enim 2:	1	-	1	-	1	-
1. Rambang Niru						
2. Empat Petulai Dangku						
3. Rambang						
4. Lubai						
5. Lubai Ulu						
Muara Enim 3:	1	-	-	1	-	1
1. Gelumbang						
2. Sungai Rotan						
3. Lembak						
4. Kelekar						
5. Belida Darat						
6. Muara Belida						
Muara Enim 4:	2	-	1	-	1	-
1. Lawang Kidul						
2. Tanjung Agung						
3. Panang Enim						
4. Semende Darat Tengah						
5. Semende Darat Ulu						
6. Semende Darat Laut						
Muara Enim	5	-	3	1	3	1

Lanjutan Tabel/*Continued Table 2.2.4*

Daerah Pemilihan <i>Constituency</i>	PKS		Hanura		PAN	
	Laki-laki <i>Male</i>	Perempuan <i>Female</i>	Laki-laki <i>Male</i>	Perempuan <i>Female</i>	Laki-laki <i>Male</i>	Perempuan <i>Female</i>
(1)	(2)	(3)	(4)	(5)	(6)	(7)
Muara Enim 1:	-	1	1	-	-	-
1. Muara Enim						
2. Ujan Mas						
3. Benakat						
4. Belimbing						
5. Gunung Megang						
Muara Enim 2:	-	1	-	-	1	-
1. Rambang Niru						
2. Empat Petulai Dangku						
3. Rambang						
4. Lubai						
5. Lubai Ulu						
Muara Enim 3:	1	-	1	-	-	-
1. Gelumbang						
2. Sungai Rotan						
3. Lembak						
4. Kelekar						
5. Belida Darat						
6. Muara Belida						
Muara Enim 4:	-	1	1	-	1	-
1. Lawang Kidul						
2. Tanjung Agung						
3. Panang Enim						
4. Semende Darat Tengah						
5. Semende Darat Ulu						
6. Semende Darat Laut						
Muara Enim	1	3	3	-	2	-

Lanjutan Tabel/*Continued Table 2.2.4*

Daerah Pemilihan <i>Constituency</i>	Berkarya		PKB		Perindo	
	Laki-laki <i>Male</i>	Perempuan <i>Female</i>	Laki-laki <i>Male</i>	Perempuan <i>Female</i>	Laki-laki <i>Male</i>	Perempuan <i>Female</i>
(1)	(2)	(3)	(4)	(5)	(6)	(7)
Muara Enim 1:	-	-	1	-	-	-
1. Muara Enim						
2. Ujan Mas						
3. Benakat						
4. Belimbing						
5. Gunung Megang						
Muara Enim 2:	1	-	-	-	-	-
1. Rambang Niru						
2. Empat Petulai Dangku						
3. Rambang						
4. Lubai						
5. Lubai Ulu						
Muara Enim 3:	-	1	-	-	1	-
1. Gelumbang						
2. Sungai Rotan						
3. Lembak						
4. Kelekar						
5. Belida Darat						
6. Muara Belida						
Muara Enim 4:	-	-	1	-	-	-
1. Lawang Kidul						
2. Tanjung Agung						
3. Panang Enim						
4. Semende Darat Tengah						
5. Semende Darat Ulu						
6. Semende Darat Laut						
Muara Enim	1	1	2	-	1	-

Lanjutan Tabel/Continued Table 2.2.4

Daerah Pemilihan <i>Constituency</i>	PBB		Jumlah	
	Laki-laki <i>Male</i>	Perempuan <i>Female</i>	Laki-laki <i>Male</i>	Perempuan <i>Female</i>
(1)	(2)	(3)	(4)	(5)
Muara Enim 1:	1	-	10	2
1. Muara Enim				
2. Ujan Mas				
3. Benakat				
4. Belimbing				
5. Gunung Megang				
Muara Enim 2:	-	-	9	1
1. Rambang Niru				
2. Empat Petulai Dangku				
3. Rambang				
4. Lubai				
5. Lubai Ulu				
Muara Enim 3:	-	-	8	3
1. Gelumbang				
2. Sungai Rotan				
3. Lembak				
4. Kelekar				
5. Belida Darat				
6. Muara Belida				
Muara Enim 4:	-	-	10	2
1. Lawang Kidul				
2. Tanjung Agung				
3. Panang Enim				
4. Semende Darat Tengah				
5. Semende Darat Ulu				
6. Semende Darat Laut				
Muara Enim	1	-	37	8

Sumber/Source: Sekretariat DPRD Kabupaten Muara Enim/House of Local Parliament of Muara Enim Regency

Tabel
Table 2.2.5

Jumlah Keputusan dan Peraturan Daerah di Kabupaten Muara Enim, 2020-2021
Number of Decision and Regional Regulation in Muara Enim Regency, 2020-2021

Jenis Keputusan/Peraturan Type of Decision/Regulation	2020	2021
(1)	(2)	(3)
Keputusan/Peraturan *)		
1. Keputusan DPRD	7	6
2. Keputusan Pimpinan DPRD	9	10
3. Peraturan DPRD	-	-
4. Keputusan Bersama	3	4
5. Keputusan Sekretariat DPRD	16	28
6. Nota Kesepakatan	4	-
Keputusan/Peraturan/Instruksi **)		
1. Peraturan Daerah (Perda)	...	3
2. Peraturan Bupati	...	-
3. Keputusan Bupati	...	-
4. Instruksi Bupati	...	-

Sumber/Source: Sekretariat DPRD Kabupaten Muara Enim/House of Local Parliament of Muara Enim Regency

Tabel
Table 2.2.6**Tingkat Kehadiran Anggota DPRD Tingkat II dalam Rapat Paripurna di Kabupaten Muara Enim, 2021**
Number of Attendance of Local Parliament in Muara Enim Regency 2021

Rapat Meeting	Jumlah Anggota yang Hadir Number of Attendance
(1)	(2)
Rapat 1	26 orang
Rapat 2	28 orang
Rapat 3	25 orang
Rapat 4	31 orang
Rapat 5	24 orang
Rapat 6	36 orang
Rapat 7	25 orang
Rapat 8	32 orang
Rapat 9	25 orang
Rapat 10	27 orang
Rapat 11	26 orang
Rapat 12	31 orang

Sumber/Source: Sekretariat DPRD Kabupaten Muara Enim/House of Local Parliament of Muara Enim Regency

Tabel
Table 2.2.7

**Jumlah Respon dari Fraksi-fraksi Terhadap Laporan
Pertanggungjawaban Kepala Daerah di Kabupaten Muara
Enim, 2020-2021**
*Response Rate of Regent Responsibility Report in Muara
Enim Regency, 2020-2021*

Jenis Respon <i>Kind of Response</i>	2020	2021
(1)	(2)	(3)
Menolak/ <i>Reject</i>	40%	35%
Menerima dengan Catatan/ <i>Accept with Cause</i>	85%	80%
Menerima/ <i>Accept</i>	70%	75%

Sumber/*Source*: Sekretariat DPRD Kabupaten Muara Enim/*House of Local Parliament of Muara Enim Regency*

2.3 SUMBER DAYA MANUSIA HUMAN RESOURCES

Tabel 2.3.1 **Jumlah Pegawai Negeri Sipil Menurut Jabatan dan Jenis Kelamin di Kabupaten Muara Enim, Desember 2020 dan Desember 2021**
Number of Civil Servants by Occupation and Sex in Muara Enim Regency, Desember 2020 dan Desember 2021

Jabatan <i>Occupation</i>	2020		Jumlah <i>Total</i>
	Laki-laki <i>Male</i>	Perempuan <i>Female</i>	
(1)	(2)	(3)	(4)
Fungsional Tertentu <i>Specific Functional</i>	1 227	3 097	4 324
Fungsional Umum <i>Staf General Functional</i>	731	775	1 506
Struktural/ <i>Structural</i>	557	335	892
Eselon V/ <i>5th Echelon</i>	-	-	-
Eselon IV/ <i>4th Echelon</i>	392	277	669
Eselon III/ <i>3rd Echelon</i>	136	54	190
Eselon II/ <i>2nd Echelon</i>	29	4	33
Eselon I/ <i>1st Echelon</i>	-	-	-
Jumlah/<i>Total</i>	2 515	4 207	6 722

Lanjutan Tabel/*Continued Table 2.3.1*

Jabatan <i>Occupation</i>	2021		Jumlah <i>Total</i>
	Laki-laki <i>Male</i>	Perempuan <i>Female</i>	
(1)	(5)	(6)	(7)
Fungsional Tertentu <i>Specific Functional</i>	1 129	2 879	4 008
Fungsional Umum <i>Staf General Functional</i>	706	868	1 574
Struktural/ <i>Structural</i>	575	369	944
Eselon V/ <i>5th Echelon</i>	-	-	-
Eselon IV/ <i>4th Echelon</i>	393	312	705
Eselon III/ <i>3rd Echelon</i>	152	53	205
Eselon II/ <i>2nd Echelon</i>	30	4	34
Eselon I/ <i>1st Echelon</i>	-	-	-
Jumlah/<i>Total</i>	2 410	4 116	6 526

Sumber/*Source*: Badan Kepegawaian dan Pengembangan SDM/*Local Board of Employee Affairs and Human Resource Development*

Tabel
Table 2.3.2

Jumlah Pegawai Negeri Sipil Menurut Tingkat Pendidikan dan Jenis Kelamin di Kabupaten Muara Enim, Desember 2020 dan Desember 2021
Number of Civil Servants by Educational Level and Sex in Muara Enim Regency, December 2020 and December 2021

Tingkat Pendidikan <i>Educational Level</i>	2020		
	Laki-laki <i>Male</i>	Perempuan <i>Female</i>	Jumlah <i>Total</i>
(1)	(2)	(3)	(4)
Sampai dengan SD <i>Up to Primary School</i>	9	1	10
SMP/Sederajat <i>General Vocational Junior High School</i>	29	3	32
SMA/Sederajat <i>General/Vocational Senior High School</i>	479	371	850
Diploma I, II/Akta I, II <i>Diploma I, II/Akta I, II</i>	190	248	438
Diploma III/Akta III/Sarjana Muda <i>Diploma III/Akta III/Bachelor</i>	138	851	989
Tingkat Sarjana/Doktor/Ph.D <i>University Graduates</i>	1 682	2 721	4 403
Jumlah/Total	2 527	4 195	6 722

Lanjutan Tabel/*Continued Table 2.3.2*

Tingkat Pendidikan <i>Educational Level</i>	2021		
	Laki-laki <i>Male</i>	Perempuan <i>Female</i>	Jumlah <i>Total</i>
(1)	(2)	(3)	(4)
Sampai dengan SD <i>Up to Primary School</i>	8	1	9
SMP/Sederajat <i>General Vocational Junior High School</i>	28	3	31
SMA/Sederajat <i>General/Vocational Senior High School</i>	425	300	725
Diploma I, II/Akta I, II <i>Diploma I, II/Akta I, II</i>	158	210	368
Diploma III/Akta III/Sarjana Muda <i>Diploma III/Akta III/Bachelor</i>	139	821	960
Tingkat Sarjana/Doktor/Ph.D <i>University Graduates</i>	1 652	2 781	4 433
Jumlah/Total	2 410	4 116	6 526

Sumber/*Source*: Badan Kepegawaian dan Pengembangan SDM/*Local Board of Employee Affairs and Human Resource Development*

Tabel
Table 2.3.3

**Jumlah Pegawai Negeri Sipil Menurut Tingkat
Kepangkatan dan Jenis Kelamin di Kabupaten Muara
Enim, Desember 2020 dan Desember 2021**
*Number of Civil Servants by Hierarchy and Sex in Muara
Enim Regency, December 2020 and December 2021*

Pangkat/Golongan/Ruang <i>Hierarchy</i>	2020		
	Laki-laki <i>Male</i>	Perempuan <i>Female</i>	Jumlah <i>Total</i>
(1)	(2)	(3)	(4)
1. I/A (Juru Muda)	-	-	0
2. I/B (Juru Muda Tingkat I)	5	1	6
3. I/C (Juru)	3	-	3
4. I/D (Juru Tingkat I)	11	2	13
Golongan I/Range I	19	3	22
5. II/A (Pengatur Muda)	30	13	43
6. II/B (Pengatur Muda Tingkat I)	100	51	151
7. II/C (Pengatur)	134	124	258
8. II/D (Pengatur Tingkat I)	136	243	379
Golongan II/Range II	400	431	831
9. III/A (Penata Muda)	296	559	855
10. III/B (Penata Muda Tingkat I)	334	912	1 246
11. III/C (Penata)	372	660	1 032
12. III/D (Penata Tingkat I)	439	594	1 033
Golongan III/Range III	1 441	2 725	4 166
13. IV/A (Pembina)	450	811	1 261
14. IV/B (Pembina Tingkat I)	189	217	406
15. IV/C (Pembina Utama Muda)	29	6	35
16. IV/D (Pembina Utama Madya)	-	1	1
17. IV/E (Pembina Utama)	-	-	-
Golongan IV/Range IV	668	1 035	1 703
Jumlah/Total	2 528	4 194	6 722

Lanjutan Tabel/*Continued Table 2.3.3*

Pangkat/Golongan/Ruang <i>Hierarchy</i>	2021		
	Laki-laki <i>Male</i>	Perempuan <i>Female</i>	Jumlah <i>Total</i>
(1)	(5)	(6)	(7)
1. I/A (Juru Muda)	1	-	1
2. I/B (Juru Muda Tingkat I)	1	1	2
3. I/C (Juru)	4	-	4
4. I/D (Juru Tingkat I)	10	2	12
Golongan I/Range I	16	3	19
5. II/A (Pengatur Muda)	28	10	38
6. II/B (Pengatur Muda Tingkat I)	62	41	103
7. II/C (Pengatur)	133	108	241
8. II/D (Pengatur Tingkat I)	141	222	363
Golongan II/Range II	364	381	745
9. III/A (Penata Muda)	302	521	823
10. III/B (Penata Muda Tingkat I)	260	733	993
11. III/C (Penata)	387	808	1 195
12. III/D (Penata Tingkat I)	442	647	1 089
Golongan III/Range III	1 391	2 709	4 100
13. IV/A (Pembina)	405	703	1 108
14. IV/B (Pembina Tingkat I)	206	313	519
15. IV/C (Pembina Utama Muda)	28	6	34
16. IV/D (Pembina Utama Madya)	-	1	1
17. IV/E (Pembina Utama)	-	-	-
Golongan IV/Range IV	639	1 023	1 662
Jumlah/Total	2 410	4 116	6 526

Sumber/*Source*: Badan Kepegawaian dan Pengembangan SDM/*Local Board of Employee Affairs and Human Resource Development*

Tabel
Table 2.3.4**Jumlah Personel per Satuan, Pangkat, dan Jenis Kelamin di Kabupaten Muara Enim, 2021**
Number of Personnel by Unit, Rank, and Sex in Muara Enim Regency, 2021

Fungsi Function	AKBP		KOMPOL		AKP	
	Laki-laki Male	Perempuan Female	Laki-laki Male	Perempuan Female	Laki-laki Male	Perempuan Female
(1)	(2)	(3)	(2)	(3)	(2)	(3)
BIN	1	-	4	-	5	-
PIMPINAN	1	-	1	-	-	-
BAGOPS	-	-	-	-	2	-
BAG SDM	-	-	1	-	1	-
BAG REN	-	-	1	-	-	-
BAGLOG	-	-	1	-	1	-
SIPROPAM	-	-	-	-	-	-
SATTAHTI	-	-	-	-	-	-
SIUM	-	-	-	-	-	-
SIKEU	-	-	-	-	-	-
SIWAS	-	-	-	-	-	-
SITIK	-	-	-	-	-	-
SIDOKKES	-	-	-	-	-	-
SIKUM	-	-	-	-	1	-
SIHUMAS	-	-	-	-	-	-
PA/BA POLRES	-	-	-	-	-	-
OPSNAL	-	-	-	-	12	-
SAT INTELKAM	-	-	-	-	1	-
SAT RESKRIM	-	-	-	-	1	-
SATRESNARKOBA	-	-	-	-	1	-
SAT BINMAS	-	-	-	-	-	-
SAT SABHARA	-	-	-	-	1	-
SAT LANTAS	-	-	-	-	1	-
SPK / BAMIN	-	-	-	-	-	-
SEK SEMENDO	-	-	-	-	-	-
SEK TANJUNG AGUNG	-	-	-	-	1	-
SEK LAWANG KIDUL	-	-	-	-	-	-
SEK GUNUNG MEGANG	-	-	-	-	1	-
SEK RAMBANG DANGKU	-	-	-	-	1	-
SEK RAMBANG LUBAI	-	-	-	-	1	-
SEK LEMBAK	-	-	-	-	1	-
SEK GELUMBANG	-	-	-	-	1	-
SEK SUNGAI ROTAN	-	-	-	-	-	-
SEK RAMBANG	-	-	-	-	1	-
Jumlah	1	-	4	-	17	-

Lanjutan Tabel/Continued Table 2.3.4

Fungsi Function	IPTU		IPDA		AIPTU	
	Laki-laki Male	Perempuan Female	Laki-laki Male	Perempuan Female	Laki-laki Male	Perempuan Female
(1)	(2)	(3)	(2)	(3)	(2)	(3)
BIN	11	-	2	-	5	-
PIMPINAN	-	-	-	-	-	-
BAGOPS	1	-	-	-	1	-
BAG SDM	2	-	-	-	-	-
BAG REN	2	-	-	-	-	-
BAGLOG	1	-	-	-	-	-
SIPROPAM	1	-	-	-	-	-
SATTAHTI	1	-	-	-	1	-
SIUM	-	-	1	-	-	-
SIKEU	-	-	1	-	-	-
SIWAS	1	-	-	-	-	-
SITIK	-	-	-	-	-	-
SIDOKKES	-	-	-	-	2	-
SIKUM	-	-	-	-	1	-
SIHUMAS	2	-	-	-	-	-
PA/BA POLRES	-	-	-	-	-	-
OPSNAL	11	-	18	1	50	-
SAT INTELKAM	-	-	4	-	2	-
SAT RESKRIM	-	-	4	1	2	-
SATRESNARKOBA	-	-	1	-	2	-
SAT BINMAS	1	-	2	-	2	-
SAT SABHARA	1	-	1	-	7	-
SAT LANTAS	-	-	2	-	7	-
SPK / BAMIN	1	-	-	-	1	-
SEK SEMENDO	1	-	-	-	1	-
SEK TANJUNG AGUNG	1	-	-	-	6	-
SEK LAWANG KIDUL	2	-	1	-	2	-
SEK GUNUNG MEGANG	1	-	-	-	5	-
SEK RAMBANG DANGKU	-	-	1	-	1	-
SEK RAMBANG LUBAI	-	-	1	-	3	-
SEK LEMBAK	1	-	-	-	1	-
SEK GELUMBANG	1	-	-	-	3	-
SEK SUNGAI ROTAN	1	-	1	-	2	-
SEK RAMBANG	-	-	-	-	3	-
Jumlah	22	-	20	1	55	-

Lanjutan Tabel/Continued Table 2.3.4

Fungsi Function	AIPDA		BRIPKA		BRIGD	
	Laki-laki Male	Perempuan Female	Laki-laki Male	Perempuan Female	Laki-laki Male	Perempuan Female
(1)	(2)	(3)	(2)	(3)	(2)	(3)
BIN	8	1	19	2	6	1
PIMPINAN	-	-	-	-	-	-
BAGOPS	-	-	2	-	-	1
BAG SDM	-	-	2	1	2	-
BAG REN	-	-	3	-	-	-
BAGLOG	1	-	2	-	-	-
SIPROPAM	4	-	3	-	1	-
SATTAHTI	-	-	2	-	-	-
SIUM	-	-	-	-	-	-
SIKEU	1	1	1	-	-	-
SIWAS	1	-	1	1	1	-
SITIK	-	-	1	-	1	-
SIDOKKES	-	-	-	-	1	-
SIKUM	-	-	1	-	-	-
SIHUMAS	1	-	1	-	-	-
PA/BA POLRES	-	-	-	-	-	-
OPSNAL	96	1	162	2	40	2
SAT INTELKAM	8	-	10	1	3	-
SAT RESKRIM	8	-	9	-	2	-
SATRESNARKOBA	1	-	4	-	1	-
SAT BINMAS	9	-	10	-	1	1
SAT SABHARA	7	-	13	-	7	-
SAT LANTAS	3	1	19	1	6	1
SPK / BAMIN	2	-	3	-	3	-
SEK SEMENDO	7	-	9	-	1	-
SEK TANJUNG AGUNG	2	-	13	-	1	-
SEK LAWANG KIDUL	7	-	11	-	2	-
SEK GUNUNG MEGANG	1	-	13	-	5	-
SEK RAMBANG DANGKU	8	-	4	-	2	-
SEK RAMBANG LUBAI	7	-	11	-	1	-
SEK LEMBAK	10	-	7	-	3	-
SEK GELUMBANG	6	-	7	-	2	-
SEK SUNGAI ROTAN	7	-	9	-	-	-
SEK RAMBANG	3	-	10	-	-	-
Jumlah	104	2	181	4	46	3

Lanjutan Tabel/*Continued Table 2.3.4*

Fungsi <i>Function</i>	BRIPTU		BRIPDA		JUMLAH	
	Laki-laki <i>Male</i>	Perempuan <i>Female</i>	Laki-laki <i>Male</i>	Perempuan <i>Female</i>	Laki-laki <i>Male</i>	Perempuan <i>Female</i>
	(1)	(3)	(2)	(3)	(2)	(3)
BIN	6	2	5	1	72	7
PIMPINAN	-	-	-	-	2	-
BAGOPS	2	-	2	-	10	1
BAG SDM	-	1	1	-	9	2
BAG REN	-	-	-	-	6	-
BAGLOG	2	-	1	-	9	-
SIPROPAM	1	-	1	-	11	-
SATTAHTI	-	-	-	-	4	-
SIUM	-	-	-	1	1	1
SIKEU	-	-	-	-	3	1
SIWAS	-	-	-	-	4	1
SITIK	1	-	-	-	3	-
SIDOKKES	-	1	-	-	3	1
SIKUM	-	-	-	-	3	-
SIHUMAS	-	-	-	-	4	-
PA/BA POLRES	-	-	-	-	-	-
OPSNAL	66	15	48	-	503	21
SAT INTELKAM	4	2	2	-	34	3
SAT RESKRIM	10	4	10	-	46	5
SATRESNARKOBA	7	1	3	-	20	1
SAT BINMAS	-	1	-	-	25	2
SAT SABHARA	9	-	8	-	54	-
SAT LANTAS	9	2	5	-	52	5
SPK / BAMIN	-	-	-	-	10	-
SEK SEMENDO	1	-	-	-	20	-
SEK TANJUNG AGUNG	6	-	2	-	32	-
SEK LAWANG KIDUL	-	1	4	-	29	1
SEK GUNUNG MEGANG	1	-	-	-	27	-
SEK RAMBANG DANGKU	3	2	4	-	24	2
SEK RAMBANG LUBAI	5	-	1	-	30	-
SEK LEMBAK	2	-	3	-	28	-
SEK GELUMBANG	5	2	3	-	28	2
SEK SUNGAI ROTAN	2	-	1	-	23	-
SEK RAMBANG	2	-	2	-	21	-
Jumlah	72	17	53	1	575	28

Sumber/Source: Kepolisian Resort Muara Enim/Police Resort of Muara Enim Regency

2.4 KEUANGAN PEMERINTAH GOVERNMENT FINANCE

Tabel 2.4.1 Realisasi Pendapatan Pemerintah Kabupaten Muara Enim Menurut Jenis Pendapatan (ribu rupiah), 2018–2021
Table 2.4.1 Actual Muara Enim Regency Government Revenues by Kind of Revenues (thousand rupiahs), 2018–2021

Jenis Pendapatan/Kind of Revenues	2018	2019
(1)	(2)	(3)
1. Pendapatan Asli Daerah (PAD)/Regional Revenue	232 468 708 584,45	303 296 321 151,66
1.1 Pajak Daerah/Regional Tax	69 037 972 075,62	139 778 756 339,06
1.2 Retribusi Daerah/Regional Retribution	24 515 827 175,08	8 414 129 214,70
1.3 Hasil Perusahaan Milik Daerah dan Pengelolaan Kekayaan Daerah yang Dipisahkan/Regional-Owned Company Revenue and Separated Management of Regional Wealth	17 160 828 134,66	18 457 705 991,79
1.4 Lain-lain PAD yang Sah/Other Regional Revenue	121 754 081 199,09	136 645 729 606,11
2. Dana Perimbangan/Balance Funds	1 792 510 139 858,00	2 155 493 438 671,00
2.1 Bagi Hasil Pajak/Tax Sharing Revenue	895 484 376 822,00	525 685 008 792,00
2.2 Bagi Hasil Bukan Pajak/Sumber Daya Alam/Non-Tax Sharing Revenue/Natural Resources	...	686 454 156 344,00
2.3 Dana Alokasi Umum/General Allocation Fund	661 337 068 000,00	686 250 571 000,00
2.4 Dana Alokasi Khusus/Special Allocation Fund	235 688 695 036,00	257 103 702 535,00
3. Lain-lain Pendapatan yang Sah/Other Revenue	500 604 785 608,85	613 235 516 597,35
3.1 Pendapatan Hibah/Grant	106 587 016 535,00	123 350 976 764,00
3.2 Dana Darurat/Emergency Fund
3.3 Dana Bagi Hasil Pajak dari Provinsi dan Pemerintah Daerah Lainnya/Tax Sharing Revenue from Provincial and Other Regional Governments	121 397 360 626,12	204 430 453 971,09
3.4 Dana Penyesuaian dan Otonomi Daerah/Regional Adjustment and Autonomy Fund
3.5 Bantuan Keuangan dari Provinsi atau Pemerintah Daerah Lainnya/Financial Assistance from Provincial or Other Regional Governments	17 277 340 299,73	7 968 302 542,28
3.6 Lainnya/Others	255 343 068 148,73	277 485 783 319,98
Jumlah/Total	2 525 583 634 051,30	3 072 025 276 420,01

Lanjutan Tabel/Continued Table 2.4.1

Jenis Pendapatan/Kind of Revenues	2020	2021
(1)	(4)	(5)
1. Pendapatan Asli Daerah (PAD)/Regional Revenue	248 525 026 749,97	180 644 791 381,42
1.1 Pajak Daerah/Regional Tax	81 431 392 333,00	83 607 959 254,00
1.2 Retribusi Daerah/Regional Retribution	7 846 509 547,29	7 593 016 861,00
1.3 Hasil Perusahaan Milik Daerah dan Pengelolaan Kekayaan Daerah yang Dipisahkan/Regional-Owned Company Revenue and Separated Management of Regional Wealth	19 194 249 783,73	11 127 305 199,31
1.4 Lain-lain PAD yang Sah/Other Regional Revenue	140 052 875 085,95	78 316 510 067,11
2. Dana Perimbangan/Balance Funds	1 635 294 891 940,00	1 992 765 223 046,00
2.1 Bagi Hasil Pajak/Tax Sharing Revenue	376 934 176 850,00	...
2.2 Bagi Hasil Bukan Pajak/Sumber Daya Alam/Non-Tax Sharing Revenue/Natural Resources	413 864 771 460,00	...
2.3 Dana Alokasi Umum/General Allocation Fund	613 136 927 000,00	606 450 888 000,00
2.4 Dana Alokasi Khusus/Special Allocation Fund	231 359 016 630,00	232 665 200 025,00
3. Lain-lain Pendapatan yang Sah/Other Revenue	576 357 019 199,90	237 282 372 148,23
3.1 Pendapatan Hibah/Grant	113 332 202 116,00	17 004 478 022,49
3.2 Dana Darurat/Emergency Fund
3.3 Dana Bagi Hasil Pajak dari Provinsi dan Pemerintah Daerah Lainnya/Tax Sharing Revenue from Provincial and Other Regional Governments	124 492 285 955,00	143 626 139 794,25
3.4 Dana Penyesuaian dan Otonomi Daerah/Regional Adjustment and Autonomy Fund
3.5 Bantuan Keuangan dari Provinsi atau Pemerintah Daerah Lainnya/Financial Assistance from Provincial or Other Regional Governments	44 127 794 914,08	7 121 505 690,00
3.6 Lainnya/Others	294 404 736 214,82	69 530 248 641,49
Jumlah/Total	2 460 176 937 889,87	2 654 534 158 575,65

Sumber/Source: Badan Pengelolaan Keuangan dan Aset daerah Kabupaten Muara Enim/Financial and Asset Management Service of Muara Enim Regency

Tabel
Table 2.4.2**Realisasi Belanja Pemerintah Kabupaten Muara Enim
Menurut Jenis Belanja (ribu rupiah), 2018–2021
Actual Muara Enim Regency Government Expenditures by
Kind of Expenditures (thousand rupiahs), 2018–2021**

Jenis Belanja <i>Kind of Expenditures</i>	2018	2019
(1)	(2)	(3)
1. Belanja Tidak Langsung/<i>Indirect Expenditures</i>	1 236 657 236 528,58	1 268 355 804 981,64
1.1 Belanja Pegawai/ <i>Personnel Expenditures</i>	727 867 699 636,45	754 867 398 479,00
1.2 Belanja Bunga/ <i>Interest Expenditures</i>	6 800 000 000,00	8 010 479 702,38
1.3 Belanja Subsidi/ <i>Subsidies Expenditures</i>	4 816 417 265,00	4 443 380 000,00
1.4 Belanja Hibah/ <i>Grant Expenditures</i>	86 262 033 807,00	38 681 225 404,00
1.5 Belanja Bantuan Sosial/ <i>Social Aid Expenditures</i>	...	1 377 600 000,00
1.6 Belanja Bagi Hasil/ <i>Sharing Fund Expenditure</i>	...	12 667 926 428,76
1.7 Belanja Bantuan Keuangan/ <i>Financial Aids Expenditures</i>	398 912 751 679,13	445 282 299 832,50
1.8 Belanja Tidak Terduga/ <i>Unpredicted Expenditures</i>	1 443 658 000,00	3 025 495 135,00
2. Belanja Langsung/<i>Direct Expenditures</i>	1 197 702 877 524,31	1 729 425 736 820,85
2.1 Belanja Pegawai/ <i>Personnel Expenditures</i>	16 395 948 667,00	12 989 184 510,00
2.2 Belanja Barang dan Jasa/ <i>Goods and Services Expenditures</i>	624 678 095 192,85	827 967 524 553,93
2.3 Belanja Modal/ <i>Capital Expenditure</i>	556 628 833 664,46	888 469 027 756,92
Jumlah/<i>Total</i>	2 434 360 114 052,89	2 997 781 541 802,49

Lanjutan Tabel/*Continued Table 2.4.2*

Jenis Belanja <i>Kind of Expenditures</i>	2020	2021
(1)	(4)	(5)
1. Belanja Tidak Langsung/<i>Indirect Expenditures</i>	1 259 613 897 339,15	1 248 720 476 670,00
1.1 Belanja Pegawai/ <i>Personnel Expenditures</i>	754 378 441 033,00	789 901 844 761,00
1.2 Belanja Bunga/ <i>Interest Expenditures</i>	6 158 881 982,97	4 623 908 646,00
1.3 Belanja Subsidi/ <i>Subsidies Expenditures</i>	3 073 440 000,00	477 192 500,00
1.4 Belanja Hibah/ <i>Grant Expenditures</i>	25 676 489 390,00	31 981 345 895,00
1.5 Belanja Bantuan Sosial/ <i>Social Aid Expenditures</i>	2 332 800 000,00	2 603 600 000,00
1.6 Belanja Bagi Hasil/ <i>Sharing Fund Expenditure</i>	6 981 574 000,00	9 597 244 439,00
1.7 Belanja Bantuan Keuangan/ <i>Financial Aids Expenditures</i>	424 375 904 580,00	402 608 007 628,00
1.8 Belanja Tidak Terduga/ <i>Unpredicted Expenditures</i>	36 636 366 353,18	6 927 332 801,00
2. Belanja Langsung/<i>Direct Expenditures</i>	1 252 267 775 914,64	1 086 082 980 687,94
2.1 Belanja Pegawai/ <i>Personnel Expenditures</i>
2.2 Belanja Barang dan Jasa/ <i>Goods and Services Expenditures</i>	710 281 604 645,04	669 452 059 124,50
2.3 Belanja Modal/ <i>Capital Expenditure</i>	541 986 171 269,60	416 630 921 563,44
Jumlah/<i>Total</i>	2 511 881 673 253,79	2 334 803 457 357,94

Sumber/*Source*: Badan Pengelolaan Keuangan dan Aset daerah Kabupaten Muara Enim/*Financial and Asset Management Service of Muara Enim Regency*

Tabel 2.4.3 **Realisasi Penerimaan Pajak Bumi dan Bangunan (PBB) di Kabupaten Muara Enim, 2020–2021**
Table **Realization of Land and Building Tax Received in Muara Enim Regency, 2020–2021**

Uraian Explanations	2020	2021
(1)	(2)	(3)
1. Pedesaan/ <i>Rural</i>	761 571 297	1 102 542 808
2. Perkotaan/ <i>Urban</i>	2 738 702 797	8 373 617 388
3. Perkebunan/ <i>Plantation</i>	2 644 298 681	4 390 615 000
4. Kehutanan/ <i>Forestry</i>	1 771 654 000	3 682 190 000
5. Pertambangan Migas/ <i>Oil-Gas Mining</i>	292 027 789 210	331 365 680 000
6. Pertambangan Non Migas/ <i>Non Oil-Gas Mining</i>	29 346 512 704	22 761 783 000
Jumlah/Total	329 290 528 689	371 676 428 196

Sumber/Source: Badan Pendapatan Daerah Kabupaten Muara Enim/*Regional Revenue Service of Muara Enim Regency*

03

PENDUDUK DAN KETENAGAKERJAAN POPULATION AND EMPLOYMENT

Type of Activity



66,07% Working



6,64% Attending School



18,02% Housekeeping



3,50% Unemployment

PENJELASAN TEKNIS

1. Sumber utama data kependudukan adalah sensus penduduk yang dilaksanakan setiap sepuluh tahun sekali. Sensus penduduk telah dilaksanakan sebanyak tujuh kali sejak Indonesia merdeka, yaitu tahun 1961, 1971, 1980, 1990, 2000, 2010, dan 2020.

Di dalam sensus penduduk, pencacahan dilakukan terhadap seluruh penduduk yang berdomisili di wilayah teritorial Indonesia termasuk warga negara asing kecuali anggota korps diplomatik negara sahabat beserta keluarganya.

Metode pengumpulan data dalam sensus dilakukan dengan wawancara antara petugas sensus dengan responden dan juga melalui e-census. Pencatatan penduduk menggunakan konsep usual residence, yaitu konsep di mana penduduk biasa bertempat tinggal. Bagi penduduk yang bertempat tinggal tetap dicacah di mana mereka biasa tinggal, sedangkan untuk penduduk yang tidak bertempat tinggal tetap dicacah di tempat di mana mereka ditemukan petugas sensus pada malam 'Hari Sensus'. Termasuk penduduk yang tidak bertempat tinggal tetap adalah tuna wisma, awak kapal berbendera Indonesia, penghuni perahu/rumah apung, masyarakat terpencil/terasing,

TECHNICAL NOTES

1. *The main Source of demographic data is population census, which is conducted every ten years. Population Census has been conducted seven times since Indonesia's independence: 1961, 1971, 1980, 1990, 2000, 2010 and 2020.*

The population census enumerates all residents who domicile in the entire territory of Indonesia including foreign citizens except the diplomatic corps members and their families.

The method of data collection in a population census involves interviewing respondents and conducting e-census. Enumeration of the population uses the concept of "usual residence", which is the concept of "places where people usually live". De jure was applied to the permanent residents, while de facto was applied to non-permanent residents. The permanent residents were enumerated in place where they normally live, the non-permanent residents were enumerated where they were found by the enumerators, on the night of 'Census Date'. The non permanent residents include homeless people, ship crew, boat people, remote

dan pengungsi. Bagi mereka yang mempunyai tempat tinggal tetap dan sedang bepergian ke luar wilayah lebih dari enam bulan, tidak dicacah di tempat tinggalnya, tetapi dicacah di tempat tujuannya.

2. Untuk tahun yang tidak dilaksanakan sensus penduduk, data kependudukan diperoleh dari hasil proyeksi penduduk. Proyeksi penduduk merupakan suatu perhitungan ilmiah yang didasarkan pada asumsi dari komponen-komponen perubahan penduduk, yaitu kelahiran, kematian, dan migrasi.
3. BPS - Penduduk Indonesia adalah semua orang yang berdomisili di wilayah teritorial Indonesia selama 6 bulan atau lebih dan atau mereka yang berdomisili kurang dari 6 bulan tetapi bertujuan menetap.
4. Disdukcapil - Penduduk adalah setiap orang baik warga negara Indonesia maupun Warga Negara Asing yang bertempat tinggal di wilayah di Negara RI dan telah memenuhi ketentuan Peraturan Perundang-undangan yang berlaku.
5. Laju pertumbuhan penduduk adalah angka yang menunjukkan persentase pertambahan penduduk dalam jangka waktu tertentu.
6. Kepadatan penduduk adalah rasio Jumlah penduduk per

area community, and internally displaced persons. Those who had permanent residence and had been travelling away from their home for six months or more were not enumerated in their permanent place, but in the place where they were during the census.

2. *For the periods where the population census is not conducted, population projection is done to estimate population during those years. The population projection is an estimate based on the demographic components, such as birth, death, and migration.*
3. *BPS - The population of Indonesia are all residents of the entire territory of Indonesia who have stayed for six months or longer, and those who intended to stay more than six months even though their length of stay is less than six months.*
4. *Disdukcapil - Population is any person both Indonesian citizens and Foreign Citizens who reside in the territory of the Republic of Indonesia and has complied with the provisions of the applicable Laws and Regulations.*
5. *The growth rate of population is the number that show percentage of population growth within a specified period.*
6. *Population density is ratio of population per square kilometer.*

- kilometer persegi.
7. Rasio jenis kelamin adalah perbandingan antara penduduk laki-laki dan penduduk perempuan pada suatu wilayah dan waktu tertentu. Biasanya dinyatakan dengan Jumlah penduduk laki-laki untuk 100 penduduk perempuan.
 8. Distribusi penduduk adalah pola persebaran penduduk di suatu wilayah, baik berdasarkan batas-batas geografis maupun berdasarkan batas-batas administrasi pemerintahan.
 9. Komposisi penduduk adalah pola persebaran penduduk menurut karakteristiknya, contoh: penduduk menurut kelompok umur, penduduk menurut jenis kelamin.
 10. Pengangkatan anak adalah perbuatan hukum untuk mengalihkan hak anak dari lingkungan kekuasaan keluarga orang tua, wali yang sah, atau orang lain yang bertanggung jawab atas perawatan, pendidikan dan membesarkan anak tersebut ke dalam lingkungan keluarga orang tua angkatnya berdasarkan putusan atau penetapan pengadilan.
 11. Pengakuan anak merupakan pengakuan seorang ayah terhadap anaknya yang lahir dari perkawinan yang telah sah menurut hukum agama dan disetujui oleh ibu kandung anak tersebut.
7. *Sex ratio is the ratio of males population to females population in a given area and time, usually expressed as the number of males for every 100 females.*
 8. *Population distribution is the pattern of population distribution in an area, either by geographic boundaries or by government administrative boundaries.*
 9. *Population compotion is the pattern of population distribution by its characteristics, example: population by age group, population by sex.*
 10. *Adoption of a child is a legal act to transfer a child's rights from the environment of the parent's family, legal guardian, or other person who is responsible for the care, education and rearing of the child into the family environment of the adoptive parent based on a court decision or decision.*
 11. *Child acknowledgment is a father's acknowledgment of his child born from a legal marriage according to religious law and approved by the child's biological mother.*

12. Pengesahan anak merupakan pengesahan status seorang anak yang lahir dari perkawinan yang telah sah menurut hukum agama, pada saat pencatatan perkawinan dari kedua orang tua anak tersebut telah sah menurut hukum negara.
 13. Penduduk usia kerja adalah penduduk yang berumur 15 tahun ke atas.
 14. Angkatan kerja adalah penduduk usia kerja (15 tahun ke atas) yang bekerja, punya pekerjaan namun sementara tidak bekerja, dan pengangguran.
 15. Bekerja adalah kegiatan ekonomi yang dilakukan oleh seseorang dengan maksud memperoleh atau membantu memperoleh pendapatan atau keuntungan dan lamanya bekerja paling sedikit 1 jam secara terus menerus dalam seminggu yang lalu (termasuk pekerja keluarga tanpa upah yang membantu dalam suatu usaha/kegiatan ekonomi).
 16. Jumlah jam kerja seluruhnya adalah jumlah jam kerja yang digunakan untuk bekerja (tidak termasuk jam kerja istirahat resmi dan jam kerja yang digunakan untuk hal-hal di luar pekerjaan).
 17. Lapangan usaha adalah bidang kegiatan dari pekerjaan/tempat bekerja di mana seseorang bekerja. Klasifikasi lapangan usaha mengikuti Klasifikasi Baku Lapangan Usaha Indonesia (KBLI)
12. *Child ratification is the ratification of the status of a child born from a marriage that is legal according to religious law, when the marriage registration of the two parents of the child is legal according to state law.*
 13. *Working age population is persons of 15 years and over.*
 14. *10. Labor force or economically active are persons of 15 years and over, who in the previous week were working, temporarily absent from work but having jobs, and unemployment.*
 15. *Working is economic activity conducted by a person and intended to earn income by doing work or helping to do work at least one hour continuously during the reference week (including unpaid family worker/s for any economic activity).*
 16. *Total working hours is the total hours spent by an employee to perform all jobs (excluding the time used for other activities which are not classified as work).*
 17. *Industry is field of a person's activity or establishment. The classification of industries follows the Indonesia Standard Industrial Classification (KBLI) in one digit.*

- dalam 1 digit.
18. Status pekerjaan adalah kedudukan seseorang dalam unit usaha/kegiatan dalam melakukan pekerjaan.
 19. Berusaha sendiri tanpa dibantu orang lain adalah bekerja atau berusaha dengan menanggung risiko secara ekonomis, yaitu dengan tidak kembalinya ongkos produksi yang telah dikeluarkan dalam rangka usahanya tersebut, serta tidak menggunakan pekerja dibayar maupun pekerja tak dibayar, termasuk yang sifat pekerjaannya memerlukan teknologi atau keahlian khusus.
 20. Berusaha dibantu buruh tidak tetap/buruh tidak dibayar adalah bekerja atau berusaha atas risiko sendiri, dan menggunakan buruh/pekerja tak dibayar dan atau buruh/pekerja tidak tetap.
 21. Berusaha dibantu buruh tetap/buruh dibayar adalah berusaha atas risiko sendiri dan mempekerjakan paling sedikit satu orang buruh/pekerja tetap yang dibayar.
 22. Buruh/karyawan/pegawai adalah seseorang yang bekerja pada orang lain atau instansi/kantor/perusahaan secara tetap dengan menerima upah/gaji baik berupa uang maupun barang. Buruh yang tidak mempunyai majikan tetap, tidak digolongkan sebagai buruh/karyawan, tetapi sebagai pekerja bebas. Seseorang dianggap memiliki majikan tetap
18. *Employment status is the status of a person at his place of work or establishment where he was employed.*
 19. *Own-account worker is a person who works at his own risk without assisted by paid per mount worker or unpaid worker include technical job or skill job.*
 20. *Employer assisted by temporary workers/unpaid worker is a person who works at his own risk and assisted by temporary worker/unpaid worker.*
 21. *Employer assisted by permanent workers/paid workers is a person who does his business at her/his own risk at least one assisted by paid permanent worker.*
 22. *Employee is a person who work permanently for other people or institution/office/company and gains some money/cash or goods as wage/salary. Labor who have no permanent employer is not categorized as a laborer/worker/employee but casual worker. A laborers in general is considered to have a permanent employer if he has the same employer during*

jika memiliki 1 (satu) majikan (orang/rumah tangga) yang sama dalam sebulan terakhir, khusus pada sektor bangunan batasannya tiga bulan. Apabila majikannya instansi/lembaga, boleh lebih dari satu.

the past month, particularly for building construction sector is 3 months. If the employer is an institution, more than 1 (one) employer is allowed.

<https://muaraenimkab.bps.go.id>

ULASAN**DESCRIPTION****3.1 Penduduk**

Jumlah penduduk Kabupaten Muara Enim pada tahun 2021 dari proyeksi hasil Sensus Penduduk 2020 (September) berjumlah sekitar 617.846 orang. Pada tahun 2010 jumlah penduduk wilayah ini dihuni oleh sekitar 553 ribu orang. Dengan demikian selama kurun waktu 2010-2021 terjadi pertumbuhan sebesar 1,03 persen per tahun.

Persebaran penduduk menurut kecamatan di wilayah Kabupaten Muara Enim tidak merata. Kecamatan dengan jumlah penduduk terbanyak adalah Kecamatan Muara Enim, yang dihuni oleh sekitar 74,64 ribu penduduk. Sementara kecamatan dengan jumlah penduduk paling sedikit adalah Muara Belida dengan jumlah penduduk sekitar 7,95 ribu jiwa.

3.2 Ketenagakerjaan

Jumlah angkatan kerja tahun 2021 sebanyak 329.810 orang. Dari jumlah tersebut sebanyak 94,97 persen adalah mereka yang bekerja dan 5,03 persen adalah mereka yang tergolong sebagai kelompok pengangguran terbuka.

Dari jumlah penduduk yang bekerja sebagian besar beraktivitas sebagai buruh/karyawan/pegawai (27,41 persen). Sementara, penduduk yang berusaha sendiri dan berusaha dibantu buruh tetap maupun tidak tetap, masing-masing sekitar 21,36 persen; 2,12 persen; dan 22,37 persen.

3.1 Population

Total population of Muara Enim regency in 2021 based on Projection of Population Census 2020 (September) was 617,846 people. On 2010 its area inhabited by around 553 thousand people. During 2010-2020 growth rate was 1.03 percent per annum.

Distribution of population by district in Muara Enim is uneven. Subdistricts with the largest population is Muara Enim. These subdistricts are inhabited by about 74,64 thousand people. While, the less population is Muara Belida around 7,95 thousand people.


3.2 Employment

In 2021, total number of labor forces was 329,810 people. From the total by 94.97 percent at work and by 5.03 percent as open unemployment.

Most of employees worked as employee (27.41 percent). Meanwhile, around 21.36 percent was own account worker; 2.12 percent as employer assisted by permanent/paid worker; and 22.37 percent as employer assisted by temporary/unpaid worker.

Gambar 3.1
Figures

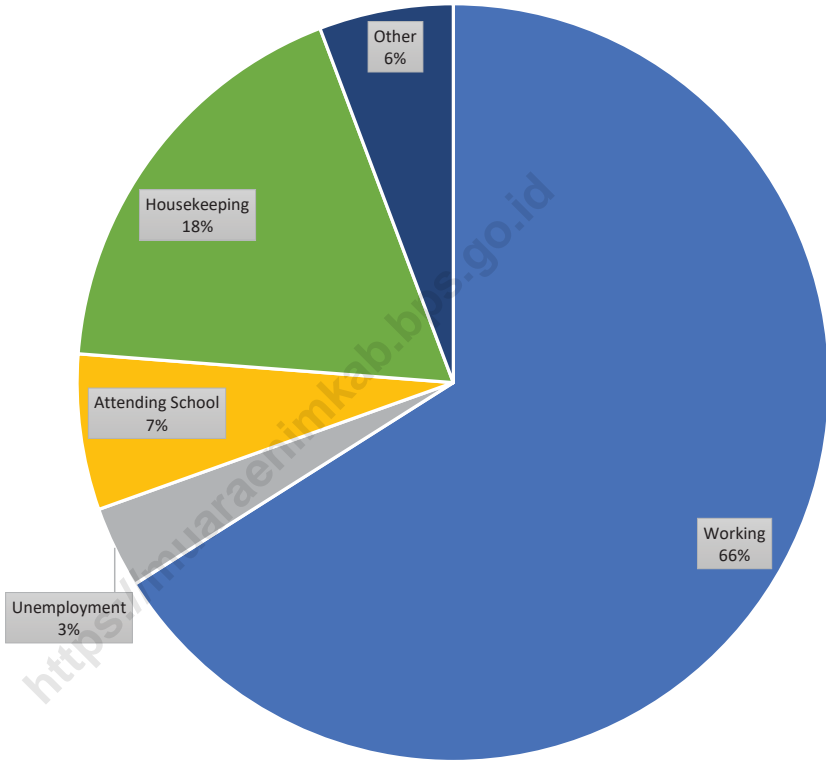
Jumlah Penduduk Menurut Kecamatan di Kabupaten Muara Enim (ribu), 2021
Population by Subdistrict in Muara Enim Regency (thousand), 2021



Sumber/Source : Proyeksi Matematis Hasil SP2020 (September)/Mathematical Projection on The result of the 2020 Population Census (September)

Gambar 3.2
Figures

Jumlah Penduduk Berumur 15 Tahun Keatas Menurut Jenis Kegiatan Selama Seminggu yang Lalu di Kabupaten Muara Enim, 2021



Sumber/Source : BPS, Survei Angkatan Kerja Nasional (Sakernas) Agustus/BPS-Statistics Indonesia, August National Labor Force Survey

3.1 PENDUDUK POPULATION

Tabel 3.1.1 Penduduk, Laju Pertumbuhan Penduduk per Tahun, Distribusi Persentase Penduduk, Kepadatan Penduduk, Rasio Jenis Kelamin Penduduk Menurut Kecamatan di Kabupaten Muara Enim, 2021
Population, Annual Population Growth Rate, Percentage Distribution of Population, Population Density, and Population Sex Ratio by Subdistrict in Muara Enim Regency, 2021

Kecamatan Subdistrict	Penduduk (ribu) Population (thousand)	Laju Pertumbuhan Penduduk per Tahun 2010–2021 Annual Population Growth Rate (%) 2010–2021
(1)	(2)	(3)
Semendo Darat Laut	14,89	1,30
Semendo Darat Ulu	16,86	0,59
Semendo Darat Tengah	11,08	1,21
Tanjung Agung	29,41	1,57
Panang Enim	13,40	0,41
Rambang	28,04	0,20
Lubai	25,93	0,71
Lubai Ulu	33,14	1,27
Lawang Kidul	72,92	1,33
Muara Enim	74,64	1,73
Ujan Mas	27,06	1,38
Gunung Megang	35,48	0,71
Benakat	9,71	0,93
Belimbing	25,69	0,77
Rambang Niru	33,67	0,56
Empat Petulai Dangku	20,06	0,60
Gelumbang	61,95	1,27
Lembak	19,76	0,53
Sungai Rotan	32,04	0,61
Muara Belida	7,95	0,43
Kelekar	11,16	1,57
Belida Darat	13,03	0,54
Muara Enim	617,85	1,03

Lanjutan Tabel/*Continued Table 3.1.1*

Kecamatan <i>Subdistrict</i>	Persentase Penduduk <i>Percentage of Total Population</i>	Kepadatan Penduduk per km ² <i>Population Density per sq.km</i>
(1)	(4)	(5)
Semendo Darat Laut	2,41	55,33
Semendo Darat Ulu	2,73	39,51
Semendo Darat Tengah	1,79	36,64
Tanjung Agung	4,76	56,87
Panang Enim	2,17	69,44
Rambang	4,54	74,16
Lubai	4,20	48,99
Lubai Ulu	5,36	69,26
Lawang Kidul	11,80	253,83
Muara Enim	12,08	398,99
Ujan Mas	4,38	86,97
Gunung Megang	5,74	75,27
Benakat	1,57	21,48
Belimbing	4,16	172,76
Rambang Niru	5,45	53,02
Empat Petulai Dangku	3,25	144,97
Gelumbang	10,03	87,81
Lembak	3,20	194,79
Sungai Rotan	5,19	93,11
Muara Belida	1,29	38,86
Kelekar	1,81	80,87
Belida Darat	2,11	49,30
Muara Enim	100,00	82,57

Lanjutan Tabel/*Continued Table 3.1.1*

Kecamatan Subdistrict	Rasio Jenis Kelamin Population Sex Ratio
(1)	(6)
Semendo Darat Laut	103
Semendo Darat Ulu	105
Semendo Darat Tengah	105
Tanjung Agung	105
Panang Enim	109
Rambang	104
Lubai	105
Lubai Ulu	109
Lawang Kidul	102
Muara Enim	101
Ujan Mas	108
Gunung Megang	106
Benakat	110
Belimbing	105
Rambang Niru	105
Empat Petulai Dangku	104
Gelumbang	103
Lembak	101
Sungai Rotan	104
Muara Belida	106
Kelekar	106
Belida Darat	105
Muara Enim	104

Sumber/*Source*: Proyeksi Matematis Hasil SP2020 (September)/*Mathematical Projection on The result of the 2020 Population Census (September)*

Tabel
Table 3.1.2

Jumlah Penduduk Menurut Kelompok Umur dan Jenis Kelamin di Kabupaten Muara Enim Regency, 2021
Population by Age Groups and Sex in Muara Enim Regency, 2021

Kelompok Umur <i>Age Groups</i>	Jenis Kelamin/Sex		Jumlah <i>Total</i>
	Laki-Laki <i>Male</i>	Perempuan <i>Female</i>	
(1)	(2)	(3)	(4)
0–4	32 410	30 612	63 022
5–9	28 344	27 149	55 493
10–14	26 405	24 533	50 938
15–19	25 292	23 807	49 099
20–24	26 535	24 730	51 265
25–29	25 898	24 436	50 334
30–34	25 592	24 476	50 068
35–39	23 839	22 975	46 814
40–44	22 396	21 870	44 266
45–49	19 993	19 411	39 404
50–54	16 826	16 152	32 978
55–59	13 916	13 386	27 302
60–64	10 707	10 140	20 847
65–69	7 343	7 426	14 769
70–74	3 854	4 191	8 045
75+	5 942	7 260	13 202
Muara Enim	315 292	302 554	617 846

Sumber/Source: Hasil Perapihan Umur dari Data Administratif dan SP2020 (September)/*The Result of Smoothing Single Year of Age from Administrative Data and the 2020 Population Census (September)*

Tabel
Table 3.1.3**Jumlah Kepala Keluarga Menurut Kecamatan di
Kabupaten Muara Enim, Semester 2 2021**
**Number of Householder by Subdistrict in Muara Enim
Regency, 2nd Semester 2021**

Kecamatan Subdistrict	Jumlah Kepala Keluarga/Number of Householder		
	Laki-laki Male	Perempuan Female	Jumlah Total
	(1)	(2)	(3)
Semendo Darat Laut	3 765	767	4 532
Semendo Darat Ulu	4 060	808	4 868
Semendo Darat Tengah	2 668	460	3 128
Tanjung Agung	7 596	1 492	9 088
Panang Enim	3 670	747	4 417
Rambang	7 311	711	8 022
Lubai	6 715	1 134	7 849
Lubai Ulu	8 510	1 325	9 835
Lawang Kidul	19 115	3 600	22 715
Muara Enim	18 901	3 460	22 361
Ujan Mas	6 620	1 154	7 774
Gunung Megang	8 725	1 631	10 356
Benakat	2 412	572	2 984
Belimbing	6 479	1 171	7 650
Rambang Niru	9 231	1 591	10 822
Empat Petulai Dangu	16 374	3 285	19 659
Gelumbang	5 068	972	6 040
Lembak	5 226	1 343	6 569
Sungai Rotan	8 299	2 108	10 407
Muara Belida	2 103	490	2 593
Kelekar	2 867	471	3 338
Belida Darat	3 608	695	4 303
Muara Enim	159 323	29 987	189 310

Catatan/Note: Data Konsolidasi Bersih II Tahun 2021/Net Consolidated Data II for 2021

Sumber/Sources: Dinas Kependudukan dan Pencatatan Sipil/Civil Registration and Residences

Tabel
Table 3.1.4

Jumlah Wajib KTP Menurut Kecamatan di Kabupaten Muara Enim, Semester 2 2021
Number of Required Civil Identity Card by Subdistrict in Muara Enim Regency, 2nd Semester 2021

Kecamatan Subdistrict	Jenis Kelamin/Gender		Jumlah Total
	Laki-laki Male	Perempuan Female	
(1)	(2)	(3)	(4)
Semendo Darat Laut	5 153	5 142	10 295
Semendo Darat Ulu	5 755	5 501	11 256
Semendo Darat Tengah	3 809	3 669	7 478
Tanjung Agung	10 303	9 934	20 237
Panang Enim	5 097	4 788	9 885
Rambang	9 809	9 442	19 251
Lubai	9 310	8 832	18 142
Lubai Ulu	11 325	10 349	21 674
Lawang Kidul	25 841	25 756	51 597
Muara Enim	25 582	25 971	51 553
Ujan Mas	9 312	8 857	18 169
Gunung Megang	11 945	11 538	23 483
Benakat	3 382	3 155	6 537
Belimbing	8 558	8 375	16 933
Rambang Niru	11 904	11 644	23 548
Empat Petulai Danguku	21 944	21 456	43 400
Gelumbang	6 686	6 602	13 288
Lembak	6 936	7 102	14 038
Sungai Rotan	11 126	10 989	22 115
Muara Belida	2 909	2 641	5 550
Kelekar	3 934	3 809	7 743
Belida Darat	4 773	4 653	9 426
Muara Enim	215 393	210 205	425 598

Catatan/Note: Data Konsolidasi Bersih II Tahun 2021/Net Consolidated Data II for 2021

Sumber/Source: Dinas Kependudukan dan Pencatatan Sipil/Civil Registration and Residences

Tabel 3.1.5 Perekaman KTP-EL Menurut Kecamatan di Kabupaten Muara Enim, Semester 2 2021
Table 3.1.5 Recording Electronic Civil Identity Card by Subdistrict in Muara Enim Regency, 2nd Semester 2021

Kecamatan Subdistrict	Jenis Kelamin/Gender		Jumlah Total
	Laki-laki Male	Perempuan Female	
(1)	(2)	(3)	(4)
Semendo Darat Laut	5 146	5 134	10 280
Semendo Darat Ulu	5 744	5 493	11 237
Semendo Darat Tengah	3 791	3 658	7 449
Tanjung Agung	10 285	9 923	20 208
Panang Enim	5 093	4 786	9 879
Rambang	9 782	9 404	19 186
Lubai	9 277	8 808	18 085
Lubai Ulu	11 288	10 327	21 615
Lawang Kidul	25 808	25 740	51 548
Muara Enim	25 564	25 959	51 523
Ujan Mas	9 300	8 847	18 147
Gunung Megang	11 909	11 514	23 423
Benakat	3 379	3 153	6 532
Belimbing	8 547	8 357	16 904
Rambang Niru	11 870	11 616	23 486
Empat Petulai Dangu	21 831	21 354	43 185
Gelumbang	6 671	6 591	13 262
Lembak	6 909	7 072	13 981
Sungai Rotan	11 101	10 967	22 068
Muara Belida	2 901	2 640	5 541
Kelekar	3 922	3 790	7 712
Belida Darat	4 760	4 638	9 398
Muara Enim	214 878	209 771	424 649

Catatan/Note: Data Konsolidasi Bersih II Tahun 2021/Net Consolidated Data II for 2021

Sumber/Source: Dinas Kependudukan dan Pencatatan Sipil/Civil Registration and Residences

Tabel
Table 3.1.6

Jumlah Kepemilikan Akta Kelahiran Penduduk Usia 0-18 Tahun Menurut Kecamatan di Kabupaten Muara Enim, Semester 2 2021
Number of Ownership of Birth Certificate of Civil 0-18 Years Old by Subdistrict in Muara Enim Regency, 2nd Semester 2021

Kecamatan Subdistrict	Usia 0-18 Tahun/Age of 0-18 Years	
	Memiliki Owning	Belum Memiliki Not Owning
(1)	(2)	(3)
Semendo Darat Laut	4 320	327
Semendo Darat Ulu	5 561	398
Semendo Darat Tengah	3 327	333
Tanjung Agung	9 225	132
Panang Enim	3 736	43
Rambang	8 211	1 089
Lubai	8 514	944
Lubai Ulu	9 807	1 680
Lawang Kidul	22 894	238
Muara Enim	24 198	1 179
Ujan Mas	8 375	178
Gunung Megang	12 175	231
Benakat	3 473	132
Belimbing	8 664	826
Rambang Niru	10 431	421
Empat Petulai Dangku	18 248	1 278
Gelumbang	6 618	331
Lembak	5 022	775
Sungai Rotan	8 147	2 128
Muara Belida	1 942	486
Kelekar	3 245	561
Belida Darat	3 516	345
Muara Enim	189 649	14 055

Catatan/Note: Data Konsolidasi Bersih II Tahun 2021/Net Consolidated Data II for 2021

Sumber/Source: Dinas Kependudukan dan Pencatatan Sipil/Civil Registration and Residences

Tabel
Table 3.1.7**Jumlah Penerbitan Akta Perkawinan, Kematian,
Perceraian, dan Pengakuan Anak, Semester 2 2021**
Number of Publications on Marriage, Death, Divorce, and
Admissions Act, 2nd Semester 2021

Kecamatan Subdistrict	Jumlah Akta/Number of Certificate		
	Perkawinan Marriage	Perceraian Divorce	Kematian Death
(1)	(2)	(3)	(4)
Semendo Darat Laut	1	-	63
Semendo Darat Ulu	-	-	52
Semendo Darat Tengah	-	-	55
Tanjung Agung	1	-	169
Panang Enim	-	-	119
Rambang	1	-	85
Lubai	10	-	97
Lubai Ulu	1	-	122
Lawang Kidul	19	1	555
Muara Enim	14	-	520
Ujan Mas	4	-	180
Gunung Megang	6	-	199
Benakat	-	-	52
Belimbing	-	-	157
Rambang Niru	4	-	210
Empat Petulai Dangu	13	-	219
Gelumbang	-	-	89
Lembak	1	-	104
Sungai Rotan	-	-	109
Muara Belida	1	-	20
Kelekar	-	-	21
Belida Darat	-	-	60
Muara Enim	76	1	3 257

Lanjutan Tabel/*Continued Table 3.1.7*

Kecamatan <i>Subdistrict</i>	Jumlah Akta/ <i>Number of Certificate</i>		
	Pengangkatan Anak <i>Adoption</i>	Pengesahan Anak <i>Ratification</i>	Pengakuan Anak <i>Recognition</i>
(1)	(2)	(3)	(4)
Semendo Darat Laut	-	1	-
Semendo Darat Ulu	-	-	-
Semendo Darat Tengah	-	-	2
Tanjung Agung	-	-	1
Panang Enim	-	-	-
Rambang	-	1	-
Lubai	-	2	-
Lubai Ulu	-	3	-
Lawang Kidul	1	17	6
Muara Enim	-	14	2
Ujan Mas	-	4	5
Gunung Megang	-	4	1
Benakat	-	-	1
Belimbing	-	2	2
Rambang Niru	-	13	3
Empat Petulai Dangku	-	2	3
Gelumbang	-	-	-
Lembak	-	1	1
Sungai Rotan	-	-	2
Muara Belida	-	-	-
Kelekar	-	-	-
Belida Darat	-	-	-
Muara Enim	1	64	29

Catatan/*Note*: Data Konsolidasi Bersih II Tahun 2021/*Net Consolidated Data II for 2021*
 Sumber/*Source*: Dinas Kependudukan dan Pencatatan Sipil/*Civil Registration and Residences*

3.2 KETENAGAKERJAAN EMPLOYMENT

Tabel 3.2.1 Jumlah Penduduk Berumur 15 Tahun Keatas Menurut Jenis Kegiatan Selama Seminggu yang Lalu dan Jenis Kelamin di Kabupaten Muara Enim, 2021
Population Aged 15 Years and Over by Type of Activity During The Previous Week and Sex in Muara Enim Regency, 2021

Kegiatan Utama <i>Main Activity</i>	Jenis Kelamin/Sex		
	Laki-Laki <i>Male</i>	Perempuan <i>Female</i>	Jumlah <i>Total</i>
(1)	(2)	(3)	(4)
Angkatan Kerja <i>Economically Active</i>	200 433	129 377	329 810
Bekerja/ <i>Working</i>	188 664	124 558	313 222
Pengangguran Terbuka <i>Unemployment</i>	11 769	4 819	16 588
Bukan Angkatan Kerja <i>Economically Inactive</i>	39 178	105 084	144 262
Sekolah/ <i>Attending School</i>	15 435	16 062	31 497
Mengurus Rumah Tangga <i>Housekeeping</i>	5 134	80 295	85 429
Lainnya/ <i>Others</i>	18 609	8 727	27 336
Jumlah/Total	239 611	234 461	474 072

Sumber/Source: BPS, Survei Angkatan Kerja Nasional (Sakernas) Agustus/BPS-Statistics Indonesia, August National Labor Force Survey

Tabel
Table 3.2.2

Penduduk Berumur 15 Tahun ke Atas Menurut Pendidikan Tertinggi yang Ditamatkan dan Jenis Kegiatan Selama Seminggu yang Lalu di Kabupaten Muara Enim, 2021
Population 15 Years of Age and Over by Educational Attainment and Type of Activity During the Previous Week in Muara Enim Regency, 2021

Pendidikan Tertinggi yang Ditamatkan ¹ <i>Educational Attainment¹</i>	Angkatan Kerja/ <i>Economically Active</i>			Persentase Bekerja terhadap Angkatan Kerja <i>Percentage of Working to Economically Active</i>
	Bekerja <i>Working</i>	Pengangguran ² <i>Unemployment²</i>	Jumlah Angkatan Kerja <i>Total of Economically Active</i>	
(1)	(2)	(3)	(4)	(5)
0	133 924	4 323	138 247	96,87
1	61 057	1 295	62 352	97,92
2	95 527	8 614	104 141	91,73
3	22 714	2 356	25 070	90,60
Jumlah/Total	313 222	16 588	329 810	94,97

Lanjutan Tabel/*Continued Table 3.2.2*

Pendidikan Tertinggi yang Ditamatkan ¹ <i>Educational Attainment ¹</i>	Bukan Angkatan Kerja <i>Not Economically Active</i>	Jumlah Total	Persentase Angkatan Kerja terhadap Penduduk Usia Kerja <i>Percentage of Economically Active to Working Age Population</i>
(1)	(6)	(7)	(8)
0	51 020	189 267	73,04
1	48 225	110 577	56,39
2	38 610	142 751	72,95
3	6 407	31 477	79,65
Jumlah/Total	144 262	474 072	69,57

Catatan/*Note:*

- ¹ 0. ≤ Sekolah Dasar (SD)/≤ *Primary School*
 1. Sekolah Menengah Pertama/*Junior High School*
 2. Sekolah Menengah Atas/*Senior High School*
 3. Perguruan Tinggi/*Collage*
- ² 1. Mencari pekerjaan/*Looking for work*
 2. Mempersiapkan usaha/*Establishing a new business/firm*
 3. Merasa tidak mungkin mendapat pekerjaan/*Hopeless of job*
 4. Sudah punya pekerjaan tetapi belum mulai bekerja/*Have a job in future start*

Sumber/*Source:* BPS, Survei Angkatan Kerja Nasional (Sakernas) Agustus/BPS-Statistics Indonesia, August National Labor Force Survey

Tabel
Table 3.2.3

Penduduk Berumur 15 Tahun Ke Atas yang Bekerja Selama Seminggu yang Lalu Menurut Status Pekerjaan Utama dan Jenis Kelamin di Kabupaten Muara Enim, 2021
Population 15 Years of Age and Over who Worked During The Previous Week by Main Employment Status and Sex in Muara Enim Regency, 2021

Status Pekerjaan Utama <i>Main Employment Status</i>	Laki-Laki <i>Male</i>	Perempuan <i>Female</i>	Jumlah <i>Total</i>
(1)	(2)	(3)	(4)
Berusaha sendiri <i>Own account worker</i>	35 374	31 515	66 889
Berusaha dibantu buruh tidak tetap/buruh tidak dibayar <i>Employer assisted by temporary worker/unpaid worker</i>	55 201	14 875	70 076
Berusaha dibantu buruh tetap/buruh dibayar <i>Employer assisted by permanent worker/paid worker</i>	6 172	478	6 650
Buruh/Karyawan/Pegawai/ <i>Employee</i>	61 683	24 185	85 868
Pekerja bebas <i>Casual worker</i>	10 693	1 609	12 302
Pekerja keluarga/tak dibayar <i>Family worker/unpaid worker</i>	19 541	51896	71 437
Jumlah/Total	188 664	124 558	313 222

Sumber/Source: BPS, Survei Angkatan Kerja Nasional (Sakernas) Agustus/BPS-Statistics Indonesia, August National Labor Force Survey

Tabel 3.2.4 Jumlah Tenaga Kerja menurut Lapangan Usaha dan Jenis Kelamin di Kabupaten Muara Enim, 2021
Number of Man Power by Sector and Sex in Muara Enim Regency, 2021

Lapangan Usaha Sector	Laki-laki Male	Perempuan Female	Jumlah Total
(1)	(2)	(3)	(4)
Pertanian, Peternakan, dan Perikanan/ <i>Agriculture, Animal Husbandry, and Fishery</i>	2 520	768	3 288
Pertambangan dan Penggalian/ <i>Mining and Quarrying</i>	7 151	487	7 638
Industri Pengolahan/ <i>Processing Industry</i>	3 670	273	3 943
Listrik, Gas, dan Air/ <i>Electricity, Gas, and Water</i>	1 069	141	121
Bangunan/ <i>Construction</i>	4 407	68	4 475
Perdagangan Besar/ <i>Large Trade</i>	1 811	648	2 459
Angkutan, Perdagangan dan Komunikasi/ <i>Transport, Trade, and Communication</i>	908	18	926
Keuangan, Asuransi, Usaha Persewaan Bangunan/ <i>Financing, Insurance, Real Estate</i>	13 753	1 175	14 928
Jasa Kemasyarakatan, Sosial dan Perorangan/ <i>Public Services</i>	1 507	334	1 841
Muara Enim	36 796	3 912	40 708

Sumber/Source: Dinas Ketenagakerjaan Kabupaten Muara Enim/*Labor Service of Muara Enim*

Tabel 3.2.5 Jumlah Lowongan Kerja yang Terdaftar menurut Jabatan, 2018-2021
Table Number of Registered Job Vacancy by Profession, 2018-2021

Lapangan Usaha Sector	2018	2019	2020	2021
(1)	(2)	(3)	(4)	(5)
Orang yang bekerja profesional, ahli teknis, dan ahli sejenisnya/ <i>Professionals, technical experts, etc</i>	38	-	...	519
Orang yang bekerja di bidang kepemimpinan dan ketatausahaan/ <i>Leaders and administrator</i>	-	-	...	3
Orang yg bekerja dibidang Administrasi Tata Usaha/ <i>Clerical</i>	-	-	-
Orang yang bekerja di bidang penjualan/ <i>Sales</i>	-	-	...	10
Orang yg bekerja dibidang jasa/ <i>Services</i>	-	-	...	8
Orang yang bekerja di bidang pertanian, peternakan & perkebunan/ <i>Farmers</i>	-	-	...	-
Lain-lain/ <i>etc.</i>	-	-	...	688
Muara Enim	38	-	...	1 228

Sumber/Source: Dinas Ketenagakerjaan Kabupaten Muara Enim/*Labor Service of Muara Enim*

Tabel 3.2.6 **Jumlah Lowongan Kerja yang Terdaftar menurut Lapangan Usaha, 2018-2021**
Table 3.2.6 **Number of Registered Job Vacancy by Sector, 2018-2021**

Lapangan Usaha Sector	2018	2019	2020	2021
(1)	(2)	(3)	(4)	(5)
Pertanian, Peternakan, dan Perikanan/ <i>Agriculture, Animal Husbandry, and Fishery</i>	-	-	107	-
Pertambangan dan Penggalian/ <i>Mining and Quarrying</i>	26	-	301	262
Industri Pengolahan/ <i>Processing Industry</i>	5	-	3	8
Listrik, Gas, dan Air/ <i>Electricity, Gas, and Water</i>	4	-	20	111
Bangunan/ <i>Construction</i>	-	-	19	8
Perdagangan Besar/ <i>Large Trade</i>	-	-	-	10
Angkutan, Perdagangan dan Komunikasi/ <i>Transport, Trade, and Communication</i>	3	-	-	141
Keuangan, Asuransi, Usaha Persewaan Bangunan/ <i>Financing, Insurance, Real Estate</i>	-	-	-	-
Jasa Kemasyarakatan, Sosial dan Perorangan/ <i>Public Services</i>	-	-	-	-
Pemerintah Kabupaten Muara Enim/ <i>Muara Enim Regency's Government</i>	-	-	59	688
Muara Enim	38	-	509	1 228

Sumber/Source: Dinas Ketenagakerjaan Kabupaten Muara Enim/*Labor Service of Muara Enim*

Tabel
Table 3.2.7

Jumlah Lowongan Kerja yang Terdaftar menurut Nama Perusahaan, Pendidikan, dan Jenis Kelamin, 2021
Number of Registered Job Vacancy by Company, Education, and Sex, 2021

Nama Perusahaan <i>Company</i>	Pendidikan <i>Education</i>	Jumlah <i>Total</i>
(1)	(2)	(5)
PT. PAMA	SMA/SMK	250
PT. Bukit Asam	SMA/SMK	-
PT. Bina Sarana Sukses	SMP/ SMA/S1	-
PT. Cipta Futura	SMA/S1	-
PT. TEL	SMA/SMK/D3/S1	8
PT. Bukit Asam Kreatif	SMA/S1	10
PT. GPEC	SMA/S1	-
PT. Unggul Sejati Indonesia	SMA/SMK	-
PT. Solusi Daya Indonesia	SMP/SMA/SMK	2
PT. Pusaka Bumi Transportasi	SMA Setara	4
PT. Hotel Indonesia Group	SMA	8
PT. PDAM Lematang Enim	S1	3
PT. CHD Power Plant Operation Indonesia	SMK	30
PT. Shenhua GLPI	D3/S1	58
PT. Lematang Coal Lestari	SMP/SMA/SMK	20
PT Indomarco	SMA/SMK	10
PT. Sumigita Jaya	SMA/SMK	137
Pemda Muara Enim	SMA/D3/S1/S2	688
Jumlah/Total		1 228

Sumber/Source: Dinas Ketenagakerjaan Kabupaten Muara Enim/Labor Service of Muara Enim

Tabel 3.2.8 Jumlah Lowongan Kerja yang Sudah Dipenuhi Dirinci Menurut Lapangan Usaha, 2018-2021
Table 3.2.8 Number of Fulfilled Job Vacancy by Sector, 2018-2021

Lapangan Usaha Sector	2018	2019	2020	2021
(1)	(2)	(3)	(4)	(5)
Pertanian, Peternakan, dan Perikanan/ <i>Agriculture, Animal Husbandry, and Fishery</i>	-	-	107	-
Pertambangan dan Penggalian/ <i>Mining and Quarrying</i>	-	-	301	262
Industri Pengolahan/ <i>Processing Industry</i>	-	-	3	8
Listrik, Gas, dan Air/ <i>Electricity, Gas, and Water</i>	-	-	20	111
Bangunan/ <i>Construction</i>	-	-	19	8
Perdagangan Besar/ <i>Large Trade</i>	-	-	-	10
Angkutan, Perdagangan dan Komunikasi/ <i>Transport, Trade, and Communication</i>	-	-	-	141
Keuangan, Asuransi, Usaha Persewaan Bangunan/ <i>Financing, Insurance, Real Estate</i>	-	-	-	-
Jasa Kemasyarakatan, Sosial dan Perorangan/ <i>Public Services</i>	-	-	-	-
Pemerintah Kabupaten Muara Enim/ <i>Muara Enim Regency's Government</i>	-	-	59	688
Muara Enim	-	-	509	1 228

Sumber/*Source*: Dinas Ketenagakerjaan Kabupaten Muara Enim/*Labor Service of Muara Enim*

Tabel
Table 3.2.9

Jumlah Tenaga Kerja Asing Dirinci menurut Lapangan Usaha dan Jenis Kelamin, 2021
Number of Foreign Worker by Sector and Sex, 2021

Lapangan Usaha Sector	Laki-laki Male	Perempuan Female	Jumlah Total
(1)	(2)	(3)	(4)
Pertanian, Peternakan, dan Perikanan/ <i>Agriculture, Animal Husbandry, and Fishery</i>	-	-	-
Pertambangan dan Penggalian/ <i>Mining and Quarrying</i>	-	-	-
Industri Pengolahan/ <i>Processing Industry</i>	36	1	37
Listrik, Gas, dan Air/ <i>Electricity, Gas, and Water</i>	1 053	38	1 091
Bangunan/ <i>Construction</i>	-	-	-
Perdagangan Besar/ <i>Large Trade</i>	-	-	-
Angkutan, Perdagangan dan Komunikasi/ <i>Transport, Trade, and Communication</i>	-	-	-
Keuangan, Asuransi, Usaha Persewaan Bangunan/ <i>Financing, Insurance, Real Estate</i>	-	-	-
Jasa Kemasyarakatan, Sosial dan Perorangan/ <i>Public Services</i>	-	-	-
Pemerintah Kabupaten Muara Enim/ <i>Muara Enim Regency's Government</i>	-	-	-
Muara Enim	1 089	39	1 128

Sumber/Source: Dinas Ketenagakerjaan Kabupaten Muara Enim/*Labor Service of Muara Enim*

Tabel 3.2.10 Jumlah Perusahaan Menurut Jenis Usaha di Kabupaten Muara Enim, 2021
Table 3.2.10 Number of Manufacture by Kind of Industry in Muara Enim Regency, 2021

Jenis Usaha Kinds of Industry	Jumlah Perusahaan Number of Manufactures
(1)	(2)
Pertanian Tanaman Pangan, Kehutanan, Perikanan, dan Perkebunan/ Food Crops Agriculture, Forestry, Fishery, and Plantation	22
Pertambangan dan Penggalian/ Mining and Quarrying	40
Industri Pengolahan/ Processing Industry	16
Listrik, Gas, dan Air/ Electricity, Gas, and Water	20
Bangunan/ Construction	44
Perdagangan Besar, Eceran Rumah Makan, dan Hotel/ Large Trade, Retail Restaurant, and Hotel	206
Angkutan, Pergudangan dan Komunikasi/ Transport, Warehousing, and Communication	10
Keuangan, Asuransi, Usaha Persewaan Bangunan dan Tanah, serta Jasa Perusahaan/ Finance, Insurance, Real Estate, and Business Services	377
Jasa Kemasyarakatan Sosial dan Perorangan/ Social and Personal Services	121
Muara Enim	856

Sumber/Source: Dinas Ketenagakerjaan Kabupaten Muara Enim/Labor Service of Muara Enim

Tabel 3.2.11 Jumlah Pencari Kerja yang Terdaftar Dirinci menurut Jenis Kelamin dan Tingkat Pendidikan, 2021
Number of Job Seeker Registered by Sex and Educational Level, 2021

Tingkat Pendidikan yang Ditamatkan <i>Education Level</i>	Terdaftar/Registered		Jumlah <i>Total</i>
	Laki-laki <i>Male</i>	Perempuan <i>Female</i>	
(1)	(3)	(4)	(5)
Belum Tamat SD/ <i>Not Yet Completed Primary School</i>	635	181	816
SD Sederajat/ <i>Elementary</i>	1	1	2
SMP/ <i>Junior High School</i>	11	-	11
SMA/ <i>Senior High School</i>	2 706	224	2 930
Diploma/ <i>Bachelor Graduate</i>	92	28	120
Sarjana/ <i>Master Graduate</i>	113	58	171
Jumlah/Total	3 558	492	4 050

Sumber/Source: Dinas Ketenagakerjaan Kabupaten Muara Enim/*Labor Service of Muara Enim*

Tabel 3.2.12 **Upah Minimum Sektoral di Kabupaten Muara Enim, 2021**
Table **Sectoral Minimum Wage in Muara Enim Regency, 2021**

Lapangan Pekerjaan <i>Main Industry</i>	Upah Minimum per Bulan (Rp) <i>Monthly Minimum Wage (Rupiah)</i>
(1)	(2)
Pertanian Tanaman Pangan, Kehutanan, Perikanan, dan Perkebunan/ <i>Food Crops Agriculture, Forestry, Fishery, and Plantation</i>	...
Pertambangan dan Penggalian/ <i>Mining and Quarrying</i>	...
Industri Pengolahan/ <i>Processing Industry</i>	...
Listrik, Gas, dan Air/ <i>Electricity, Gas, and Water</i>	...
Bangunan/ <i>Construction</i>	...
Perdagangan Besar, Eceran Rumah Makan, dan Hotel/ <i>Large Trade, Retail Restaurant, and Hotel</i>	...
Angkutan, Pergudangan dan Komunikasi/ <i>Transport, Warehousing, and Communication</i>	...
Keuangan, Asuransi, Usaha Persewaan Bangunan dan Tanah, serta Jasa Perusahaan/ <i>Finance, Insurance, Real Estate, and Business Services</i>	...
Jasa Kemasyarakatan Sosial dan Perorangan/ <i>Social and Personal Services</i>	...
Upah Minimum Kabupaten Muara Enim <i>Minimum Wage of Muara Enim Regency</i>	3 263 447

Catatan/Note: Upah Minimum Sektoral menurut PP 36 Tahun 2021 tentang Pengupahan tidak ada lagi/*Sectoral Minimum Wage according to PP 36 Year of 2021 concerning Wages no longer exists.*

Sumber/Source: Dinas Ketenagakerjaan Kabupaten Muara Enim/*Labor Service of Muara Enim*

04


**SOSIAL DAN KESEJAHTERAAN RAKYAT
SOCIAL AND WELFARE**



38 DOCTORS



330 NURSE



6 HOSPITAL



13 PHARMACY

PENJELASAN TEKNIS

1. Tidak/belum pernah sekolah adalah mereka yang tidak pernah atau belum pernah terdaftar dan tidak pernah atau belum pernah aktif mengikuti pendidikan di suatu jenjang pendidikan formal. Termasuk juga yang tamat/belum tamat taman kanak-kanak tetapi tidak melanjutkan ke sekolah dasar.
2. Masih bersekolah adalah mereka yang terdaftar dan aktif mengikuti pendidikan formal dan nonformal (Paket A, B, atau C), baik pendidikan dasar, menengah maupun pendidikan tinggi. Bagi mahasiswa yang sedang cuti dianggap masih bersekolah.
3. Tidak bersekolah lagi adalah mereka yang pernah terdaftar dan aktif mengikuti pendidikan di suatu jenjang pendidikan formal dan nonformal (Paket A, B, atau C), tetapi pada saat pencacahan tidak lagi terdaftar dan tidak aktif mengikuti pendidikan.
4. Tamat sekolah adalah menyelesaikan pelajaran yang ditandai dengan lulus ujian akhir pada kelas atau tingkat terakhir suatu jenjang pendidikan di sekolah negeri maupun swasta dengan mendapatkan tanda tamat belajar/ijazah. Seseorang yang belum mengikuti pelajaran pada kelas tertinggi tetapi telah mengikuti ujian akhir dan lulus dianggap tamat sekolah.

TECHNICAL NOTES

1. *Not/never attending school is someone who has never attended or never been registered in a formal education, such as primary, secondary, and tertiary education. Those who just completed kindergarten are considered as never attended school.*
2. *Attending school is someone who is currently attending primary, secondary, or tertiary education, including package A, package B, or package C. College student who postpones his/her study is considered as attending school.*
3. *Not attending school anymore is someone who had enrolled and participated in formal and non-formal education in the past including package A, package B, or package C, but currently does not attend school.*
4. *Completed particular level of education is someone who has completed particular level of education in private or public school and accepting graduation certificate. Someone who has never attended the highest grade but passed the final exam is considered as completed particular level of education*

5. Dapat membaca dan menulis artinya dapat membaca dan menulis kata-kata/kalimat sederhana dengan suatu aksara tertentu.
 6. Jalur Pendidikan di Indonesia terdiri atas 1) pendidikan formal, 2) pendidikan nonformal, dan 3) pendidikan informal yang ketiganya dapat saling melengkapi dan memperkaya (Undang-Undang No. 20 Tahun 2014 tentang Sistem Pendidikan Nasional).
 7. Jenjang Pendidikan Formal terdiri atas pendidikan dasar, pendidikan menengah, dan pendidikan tinggi. Jenis pendidikan yang diajarkan mencakup pendidikan umum, kejuruan, akademik, profesi, vokasi, keagamaan, dan khusus.
 1. Pendidikan Dasar berbentuk Sekolah Dasar (SD) dan Madrasah Ibtidaiyah (MI) atau bentuk lain yang sederajat serta Sekolah Menengah Pertama (SMP) dan Madrasah Tsanawiyah (MTs), atau bentuk lain yang sederajat.
 2. Pendidikan Menengah berbentuk Sekolah Menengah Atas (SMA), Madrasah Aliyah (MA), Sekolah Menengah Kejuruan (SMK), dan Madrasah Aliyah Kejuruan (MAK), atau bentuk lain yang sederajat.
 3. Pendidikan Tinggi merupakan jenjang pendidikan setelah pendidikan menengah
5. *Able to read and write is the ability to read and write at least a simple sentence in any letter of alphabets.*
 6. *The Education System in Indonesia consists of 1) a formal education, 2) non-formal education, and 3) informal education that all three can be complementary and enriching (Law No. 20 Year 2014 about The National Education System).*
 7. *The Formal Education Level consists of primary education, secondary education, and high education. The kind of education that taught consists of general education, vocational, academic, professional, religious, and specific education.*
 1. *The Primary Education consists of Elementary School and Islamic Elementary School or other equivalent forms and Junior High School and MTs, or other equivalent forms.*
 2. *The Secondary Education consists of the senior high school, MA, Vocational School, and Vocational Madrasah Aliyah, or other equivalent forms.*
 3. *The High Education consists of the education level after the secondary education that*

yang mencakup program pendidikan diploma, sarjana, magister, spesialis, dan doktor yang diselenggarakan oleh perguruan tinggi. Perguruan tinggi dapat berbentuk akademi, politeknik, sekolah tinggi, institut, atau universitas.

consists of diplomas, bachelor, master, specialist, and doctoral degrees that are held by the college. The colleges can be academy, polytechnic, high school, institute, or university.

8. Rumah Sakit adalah tempat pemeriksaan dan perawatan kesehatan, biasanya berada di bawah pengawasan dokter/tenaga medis, yang melayani penderita yang sakit untuk berobat rawat jalan atau rawat inap.
 9. Rumah Sakit Bersalin adalah rumah sakit khusus untuk persalinan, dilengkapi pelayanan spesialis pemeriksaan kehamilan, persalinan, rawat inap dan rawat jalan ibu dan anak yang berada di bawah pengawasan dokter spesialis kandungan.
 10. Rumah Bersalin adalah sarana pelayanan kesehatan dengan izin sebagai rumah bersalin, dilengkapi pelayanan pemeriksaan kehamilan, persalinan serta pemeriksaan ibu dan anak yang berada di bawah pengawasan bidan senior
 11. Poliiklinik adalah sarana kesehatan untuk pelayanan berobat jalan, biasanya berada di bawah pengawasan dokter/tenaga medis.
 12. Puskesmas (Pusat Kesehatan Masyarakat) adalah unit pelaksana
8. *Hospital is a place for health check, usually controlled/supervised by doctors/medical personnel to serve the ill patients to get outpatient or inpatient treatment services.*
 9. *Maternity Hospital is a specialized hospital for childbirth, has specialist inspection service to pregnancy, childbirth, hospitalization and outpatient for mothers and children that is under the supervision of an obstetrician.*
 10. *Maternity House is health care facility with a license as a maternity house, equipped with prenatal care, childbirth and examination of mothers and children which is under the supervision of a senior midwife.*
 11. *Polyclinic is a health facility in which to get outpatient services, usually under the control of doctor/medical personnel.*
 12. *Public Health Center is technical implementation unit of regency*

teknis dinas kesehatan Kecamatan yang mempunyai fungsi utama sebagai penyelenggara pelayanan kesehatan tingkat pertama. Wilayah kerja puskesmas maksimal adalah satu kecamatan dan untuk dapat menjangkau wilayah kerjanya, puskesmas mempunyai jaringan pelayanan yang meliputi unit Puskesmas Pembantu (Pustu), unit Puskesmas Keliling (Puskel), dan unit bidan desa/komunitas (Peraturan Menteri Kesehatan RI No. 75 Tahun 2015 Tentang Pusat Kesehatan Masyarakat).

13. Apotek adalah suatu tempat tertentu yang digunakan untuk melakukan pekerjaan kefarmasian, dan penyaluran/penjualan obat atau bahan farmasi dan perbekalan kesehatan lainnya kepada masyarakat yang dikelola oleh tenaga apoteker (Peraturan Menteri Kesehatan RI No. 1332 Tahun 2002 Tentang Perubahan Atas Peraturan Menteri Kesehatan RI No. 922/MENKES/PER/X/1993 Tentang Ketentuan dan Tata Cara Pemberian Izin Apotek).
14. Imunisasi adalah memasukkan kuman atau racun penyakit tertentu yang sudah dilemahkan (vaksin) ke dalam tubuh dengan cara disuntik atau diminum (diteteskan dalam mulut) dengan maksud agar terjadi kekebalan tubuh terhadap penyakit tersebut.
15. Keluhan kesehatan adalah

health department that have the primary function as a first-level health care providers. The working area standard of public health center is one district and to reach their working areas, public health centers have a service network covering subsidiary of public health center, mobile public health center units, and midwife units (Regulation of the Minister of Health of Indonesia Number 75 Year 2015 about Public Health Center).

13. *Pharmacy is a specific place that is used for pharmaceutical jobs, and distribution/sale of drugs/ pharmaceuticals and other medical supplies to people that are administered by trained pharmacist (Regulation of the Minister of Health of Indonesia Number 1332 Year 2002 about the Changes of Regulation of the Minister of Health of Indonesia Number 922/MENKES/PER/X/1993 about Pro-vision and Procedures for Administration of Licensed Pharmacies).*
14. *Immunization is putting enervated microbe of a certain disease into human body by injection or drinking (dropping into mouth) to make the body immune to that disease.*
15. *Health complaint is a condition*

keadaan seseorang yang mengalami gangguan kesehatan atau kejiwaan, baik karena penyakit akut, penyakit kronis, kecelakaan, kriminal, atau hal lain.

16. Mengobati sendiri adalah upaya oleh anggota rumah tangga/keluarga dengan melakukan pengobatan sendiri tanpa datang ke tempat fasilitas kesehatan atau memanggil dokter/petugas kesehatan ke rumahnya (misal minum obat modern, jamu, kerokan, kompres, kop, pijat) agar sembuh atau menjadi lebih ringan keluhan kesehatannya.
 17. Angka penemuan kasus tuberkulosis adalah jumlah kasus baru tuberkulosis (TB) dan kasus TB yang didiagnosis kambuh yang diobati dalam program penanggulangan TB nasional dan dilaporkan kepada WHO, dibagi dengan perkiraan WHO terhadap jumlah kasus insiden tuberkulosis pada tahun yang sama, dinyatakan sebagai persentase.
 18. Angka keberhasilan pengobatan tuberkulosis smear positive/Basil Tahan Asam (BTA) positif adalah proporsi (dinyatakan sebagai persentase) kasus TB BTA positif yang terdaftar di bawah program pengendalian TB nasional pada tahun tertentu yang dinyatakan berhasil menyelesaikan pengobatan. Dengan atau tanpa bukti bakteriologi keberhasilan ("sembuh" dan "menyelesaikan pengobatan" masing-masing).
- where a person has health or mental problems because of acute illness, chronically illness, accident, crimes, or others.*
16. *Self treatment is an effort of household members/family to have a health treatment by themselves without visiting health facilities or a doctor/health personnel (for instance, by taking modern medicine, herb medicine, chief with a coin, compress, cupping suction, massage) in order to recover from illness or reduce the health complaint.*
 17. *The case detection rate for all forms of tuberculosis is the number of new and replase tuberculosis cases diagnosed and treated in national tuberculosis control programmes and notified to WHO, divided by WHO's estimate of the number of incident tuberculosis cases for the same year, expressed as a percentage.*
 18. *The treatment success rate for new pulmonary smear-positive tuberculosis cases is the proportion (expressed as a percentage) of new smear-positive tuberculosis cases registered under a national tuberculosis control programme in a given year that succesfully completed treatment. With or without bacteriological evidence of succes ("cured" and "treatment completed" respectively).*

19. Kasus kumulatif AIDS adalah kumulatif kasus AIDS sampai dengan referensi waktu tertentu.
 20. BCG (Bacillus Calmette Guerin) merupakan vaksinasi untuk mencegah penyakit TBC, diberikan pada bayi baru lahir atau anak, dengan suntikan pada kulit pangkal lengan atas. Bekas suntikan kemudian akan membentuk tonjolan kecil jaringan parut pada kulit lengan atas. Suntikan BCG diberikan kepada anak sebanyak 1 kali.
 21. DPT (Difteri, Pertusis, Tetanus) merupakan vaksin untuk mencegah penyakit Difteri, Pertusis, dan Tetanus yang diberikan pada bayi berumur 3 bulan ke atas, dengan suntikan pada paha, diulang 1 bulan dan 2 bulan kemudian, sehingga suntikan imunisasi DPT lengkap pada balita berjumlah 3 kali (kadang-kadang selang waktu antar suntikan bisa lebih dari 1 bulan).
 22. Luas lantai adalah luas lantai yang ditempati dan digunakan untuk keperluan sehari-hari (sebatas atap).
 23. Air leding adalah sumber air yang berasal dari air yang telah melalui proses penjernihan dan penyehatan sebelum dialirkan kepada konsumen melalui instalasi berupa saluran air. Sumber air ini biasanya diusahakan oleh PAM/PDAM/BPAM. Termasuk dalam hal ini
19. *Cummulative AIDS case is cummulative AIDS cases with reference to a particular time.*
 20. *BCG (Bacillus Calmette Guerin) is a vaccine to prevent TBC disease, given to newborns or children, by injection at the base of the skin of the upper arm. Injection site will form little bumps of scar tissue in the skin of the upper arm. BCG injections given to children 1 times.*
 21. *DPT (Diphtheria, Pertussis, Tetanus) is a vaccine to prevent the diphtheria, pertussis, and tetanus disease, given to infants aged 3 months and above, with a shot in the thigh, repeated one month and two months later, so that the complete DPT immunization shots at toddler totaling 3 times (sometimes the time interval between injections can be more than 1 month).*
 22. *Floor area is the total area which is occupied and utilized daily.*
 23. *Pipe water is a water Source that comes from water that has been through a process of purification and sanitation before distribute to consumers through an instalation of water lines. This water Source is usually distributed by PAM/ PDAM/ BPAM. This include a pipe water that sold at retail.*

- air leding yang didapat secara eceran.
24. Sumur terlindung adalah air yang berasal dari dalam tanah yang digali dan lingkaran sumur tersebut dilindungi oleh tembok paling sedikit 0,8 meter di atas tanah dan 3 meter ke bawah tanah, serta ada lantai semen sejauh 1 meter dari lingkaran sumur.
 25. Status penguasaan bangunan tempat tinggal milik sendiri adalah jika tempat tinggal tersebut pada waktu pencacahan betul-betul sudah milik kepala rumah tangga atau salah seorang anggota rumah tangga. Rumah yang dibeli secara angsuran melalui kredit bank atau rumah dengan status sewa beli dianggap rumah milik sendiri.
 26. Peristiwa tindak pidana yang dilaporkan ialah setiap peristiwa yang diterima kepolisian dari laporan masyarakat, atau peristiwa dimana pelakunya tertangkap tangan oleh kepolisian.
 27. Jumlah tindak pidana menggambarkan jumlah kasus tindak pidana yang terjadi pada kurun waktu tertentu.
 28. Bencana Alam adalah peristiwa atau serangkaian peristiwa yang mengancam dan mengganggu kehidupan/penghidupan masyarakat yang disebabkan oleh faktor alam antara lain berupa gempa bumi, tsunami, gunung meletus, banjir, kekeringan,
24. *Protected wells is water that comes from the soil were excavated and the circumference of the well was protected by walls at least 0.8 meters above ground and 3 meters underground, and cement floor as far as 1 meter from the well circumference.*
 25. *Own ownership property status is a status of dwelling occupied belongs to the head of household or one of the household member. Houses bought through bank credit or houses with leasing status were also categorized as an own property.*
 26. *Reported crime incidence includes all criminal cases reported and received by police office, and all crimes caught by police.*
 27. *Crime total refers to the number of criminal cases occurring during a given period.*
 28. *Natural Disaster is an event or series of events that threaten and disrupt the lives and livelihoods caused by natural factors such as: earthquake, tsunami, volcanic eruption, flood, flash flood, drought, typhoon/cyclone, and landslide so it can lead to result in*

- angin topan, dan tanah longsor sehingga mengakibatkan kerugian materi maupun non-materi.
29. Korban meninggal adalah orang yang dilaporkan tewas atau meninggal dunia akibat bencana.
30. Korban hilang adalah orang yang dilaporkan hilang atau tidak ditemukan atau tidak diketahui keberadaannya setelah terjadi bencana.
31. Korban luka/sakit adalah orang yang mengalami luka-luka atau sakit, dalam keadaan luka ringan, luka sedang maupun luka parah/berat, baik yang berobat jalan maupun rawat inap.
32. Rusak Berat adalah kriteria kerusakan yang mengakibatkan bangunan roboh atau sebagian besar komponen struktur rusak.
33. Rusak sedang adalah kriteria kerusakan yang mengakibatkan sebagian kecil komponen struktur rusak, dan komponen penunjang rusak namun bangunan masih tetap berdiri.
34. Rusak ringan adalah kriteria kerusakan yang mengakibatkan sebagian komponen struktur retak (struktur masih bisa digunakan) dan bangunan masih tetap berdiri.
35. Untuk mengukur kemiskinan, BPS menggunakan konsep kemampuan memenuhi kebutuhan dasar (basic needs approach). Dengan pendekatan ini, kemiskinan dipandang *loss of material and non-material.*
29. *Fatality is a person reported killed or death in the wake of a disaster.*
30. *Missing person is a person reported missing or who cannot be located or who cannot be accounted for in the wake of a disaster.*
31. *Casualty is a person suffering injury or illness, in a state of light injury, moderate injury, or heavy injury, which in undergoing treatment as either an outpatient or inpatient.*
32. *Severely damaged is the criteria of damage that resulted most buildings collapsed or damaged its structural components.*
33. *Damaged is the criteria of damage that resulted defective fraction of structural components and supporting components damaged, but the building still stands.*
34. *Lightly damaged is the criteria of damage that resulted partially cracked structural components, but the structure still can be used and the building still stands.*
35. *To measure poverty, BPS-Statistics Indonesia has used the concept of basic needs approach. Therefore, poverty is viewed as economic inability to fulfill food and non-food basic needs which are measured*

sebagai ketidakmampuan dari sisi ekonomi untuk memenuhi kebutuhan dasar makanan dan bukan makanan yang diukur dari sisi pengeluaran. Metode yang digunakan adalah menghitung Garis Kemiskinan (GK), yang terdiri dari dua komponen yaitu Garis Kemiskinan Makanan (GKM) dan Garis Kemiskinan Non-Makanan (GKNM). Penghitungan Garis Kemiskinan dilakukan secara terpisah untuk daerah perkotaan dan perdesaan.

36. Penduduk miskin adalah penduduk yang memiliki rata-rata pengeluaran per kapita per bulan di bawah Garis Kemiskinan.
37. Garis Kemiskinan Makanan (GKM) merupakan nilai pengeluaran kebutuhan minimum makanan yang disetarakan dengan 2.100 kkalori per kapita per hari. Garis Kemiskinan Non-Makanan (GKNM) adalah kebutuhan minimum untuk perumahan, sandang, pendidikan, kesehatan, dan kebutuhan dasar lainnya.

by consumption/expenditure. The method used is calculating poverty line, which consists of two components that are Food Poverty Line (FPL) and Non-Food Poverty Line (NFPL). The poverty line was calculated separately for urban and rural areas.

36. *A person whose expenditure per capita per month is below the poverty line is considered to be poor.*
37. *The Food Poverty Line refers to the daily minimum requirement of 2,100 kcal per capita per day. The Non-Food Poverty Line refers to the minimum requirement for household necessities for clothing, education, health, and other basic individual needs.*

ULASAN

DESCRIPTION

4.1 Pendidikan

4.1 Education

Jumlah sarana pendidikan pada semua jenjang pendidikan mengalami beberapa perubahan. Pada tahun 2021 jumlah SD/MI mengalami perubahan jumlah keseluruhan. Begitu juga pada tingkat SMP/MTs, dan tingkat SMU/SMK/MA.

The number of education facilities had been changed at all grades. In 2021, Primary School have changed the amount. The same with Junior High School/Madrasah Tsanawiyah and Senior High School/Vocational High School/ Madrasah Aliyah.

Jumlah tenaga pengajar ternyata tidak seiring dengan peningkatan jumlah sekolah, jumlah guru cenderung mengalami penurunan dari tahun sebelumnya. Jumlah guru TK pada tahun 2021 sebanyak 607 orang, angka ini turun dari tahun 2020. yaitu sebanyak 616 orang. Guru SD sebanyak 3.889 orang, turun dari tahun sebelumnya sebanyak 35 orang dari tahun sebelumnya. Guru SMP sebanyak 1.902 orang guru, dan guru SMA/K sebanyak 1.475 orang guru.

The amount of teacher not also had been increased like the number of school. The number of teacher decreased by last year. In 2021, there were 607 teachers of Kindergarten, decreased from previous year that was 616 teachers. For Elementary school was 3,889 teachers, decreased from previous year by 35 teachers. At Junior High School was 1,902 teachers and for Senior and Vocational High School was 1.475 teachers.

Pada tahun 2021 jumlah murid TK sebanyak 5.553 orang. Murid SD sebanyak 63.435 orang. Pada tingkat SMP jumlah murid sebanyak 24.970 murid. Sedangkan pada tingkat SMA/K terdapat 24.524 siswa.

In 2021, the number of kindergarten pupils were 5,553 pupils. Pupils of Elementary School were 63,435. At Junior High School, there were 24,970 pupils, while at Senior and Vocational High School, there were 24,524 pupils.

4.2 Kesehatan

4.2 Health

Salah satu peranan Pemerintah dalam pembangunan kesehatan adalah menyediakan sarana kesehatan yang dapat dijangkau oleh masyarakat luas, baik dari segi finansial maupun dari

The of Government role in establishing health infrastructure is providing health facility that can be reached by all of people, either aspect of financial or location. In 2021, there are 6

segi lokasi. Pada tahun 2021 terdapat 6 buah rumah sakit, 22 unit puskesmas, 82 unit puskesmas pembantu, dan 13 apotek di Muara Enim. Jumlah tenaga kesehatan ada sebanyak 38 dokter umum, 19 dokter gigi, 187 perawat, 330 bidan, 19 tenaga kefarmasian, 14 tenaga kesehatan masyarakat, 21 tenaga kesehatan lingkungan, 26 ahli gizi, dan 16 ahli teknologi laboratorium medik.

4.3 Agama

Jumlah fasilitas peribadatan antara lain mushola, pura, dan gereja jumlahnya mengalami banyak perubahan. Pada tahun 2021, jumlah masjid di Kabupaten Muara Enim yang terdaftar di aplikasi SIMAS ada sebanyak 579 unit, mushola sebanyak 484 unit, pura sebanyak 2 unit, gereja protestan sebanyak 10 unit, gereja katolik sebanyak 5 unit, dan vihara sebanyak 3 unit. Sedangkan jemaah haji yang berangkat dari Kabupaten Muara Enim pada tahun 2021 masih belum ada karena terkendala pandemi COVID-19.

Pada tahun 2021, jumlah perceraian yang tercatat di kantor departemen agama sebanyak 189 kasus cerai thalak, bertambah dari tahun sebelumnya yang hanya mencapai 117 kasus cerai thalak. Sedangkan kasus cerai gugat bertambah dari tahun 2020 sebanyak 440 kasus menjadi 705 kasus cerai gugat di tahun 2021.

hospitals, 22 Public Health Center, 82 Sub Public Health Center and 13 pharmacy in Muara Enim. The number of health workers is 38 general practitioners, 19 dentists, 187 nurses, 330 midwives, 19 pharmacists, 14 public health workers, 21 environmental health workers, 26 nutritionists, and 16 medical laboratory technology experts.

4.3 Religion

The number of worship facilities, including prayer rooms, temples, and churches, has undergone many changes. In 2021, the number of mosques in Muara Enim Regency registered in the SIMAS application is 579 units, prayer rooms are 484 units, temples are 2 units, Protestant churches are 10 units, Catholic churches are 5 units, and monasteries are 3 units. Meanwhile, the pilgrims departing from Muara Enim Regency in 2021 are still not available due to the COVID-19 pandemic.

In 2021, the number of divorces recorded at the office of the Ministry of Religion was 189 cases of divorce, an increase from the previous year which only reached 117 cases of divorce. Meanwhile, the number of litigation cases increased from 2020 as many as 440 cases to 705 cases of litigation in 2021.

4.1 PENDIDIKAN EDUCATION

Tabel 4.1.1 Jumlah Sekolah, Guru, dan Murid Taman Kanak-Kanak (TK) di Bawah Kementerian Pendidikan dan Kebudayaan Menurut Kecamatan di Kabupaten Muara Enim, 2020/2021 dan 2021/2022
Number of Schools, Teachers, and Pupils in Kindergarten Under The Ministry of Education and Culture by Subdistrict in Muara Enim Regency, 2020/2021 and 2021/2022

Kecamatan Subdistrict	Sekolah/Schools					
	Negeri/Public		Swasta/Private		Jumlah/Total	
	2020/2021	2021/2022	2020/2021	2021/2022	2020/2021	2021/2022
(1)	(2)	(3)	(4)	(5)	(6)	(7)
Semendo Darat Laut	1	1	3	4	4	5
Semendo Darat Ulu	-	-	4	5	4	5
Semendo Darat Tengah	-	-	7	7	7	7
Tanjung Agung	-	-	14	14	14	14
Panang Enim	-	-	-	-	-	-
Rambang	2	2	12	11	14	13
Lubai	-	-	9	9	9	9
Lubai Ulu	-	-	12	12	12	12
Lawang Kidul	1	1	19	18	20	19
Muara Enim	1	1	18	19	19	20
Ujan Mas	-	-	6	7	6	7
Gunung Megang	-	-	15	16	15	16
Benakat	-	-	3	4	3	4
Belimbing	-	-	6	6	6	6
Rambang Niru	1	1	8	9	9	10
Empat Petulai Dangku	-	-	-	-	-	-
Gelumbang	1	1	9	10	10	11
Lembak	1	1	1	1	2	2
Sungai Rotan	-	-	-	-	-	-
Muara Belida	-	-	-	-	-	-
Kelekar	-	-	-	-	-	-
Belida Darat	-	-	-	-	-	-
Muara Enim	8	8	146	152	154	160

Lanjutan Tabel/*Continued Table 4.1.1*

Kecamatan Subdistrict	Guru ¹ /Teachers ¹					
	Negeri/Public		Swasta/Private		Jumlah/Total	
	2020/2021	2021/2022	2020/2021	2021/2022	2020/2021	2021/2022
(1)	(8)	(9)	(10)	(11)	(12)	(13)
Semendo Darat Laut	3	4	10	10	13	14
Semendo Darat Ulu	-	-	10	10	10	10
Semendo Darat Tengah	-	-	15	14	15	14
Tanjung Agung	-	-	40	42	40	42
Panang Enim	-	-	-	-	-	-
Rambang	12	9	56	49	68	58
Lubai	-	-	28	24	28	24
Lubai Ulu	-	-	46	39	46	39
Lawang Kidul	6	7	97	83	103	90
Muara Enim	11	10	88	90	99	100
Ujan Mas	-	-	31	36	31	36
Gunung Megang	-	-	41	55	41	55
Benakat	-	-	13	13	13	13
Belimbing	-	-	24	23	24	23
Rambang Niru	5	3	26	31	31	34
Empat Petulai Dangku	-	-	-	-	-	-
Gelumbang	8	7	38	38	46	45
Lembak	6	6	2	4	8	10
Sungai Rotan	-	-	-	-	-	-
Muara Belida	-	-	-	-	-	-
Kelekar	-	-	-	-	-	-
Belida Darat	-	-	-	-	-	-
Muara Enim	51	46	565	561	616	607

Lanjutan Tabel/*Continued Table 4.1.1*

Kecamatan Subdistrict	Murid/Students					
	Negeri/Public		Swasta/Private		Jumlah/Total	
	2020/2021	2021/2022	2020/2021	2021/2022	2020/2021	2021/2022
(1)	(14)	(15)	(16)	(17)	(18)	(19)
Semendo Darat Laut	58	46	45	82	45	128
Semendo Darat Ulu	-	-	65	91	65	91
Semendo Darat Tengah	-	-	152	134	152	134
Tanjung Agung	-	-	402	364	402	364
Panang Enim	-	-	-	-	-	-
Rambang	58	56	483	390	483	446
Lubai	-	-	294	289	294	289
Lubai Ulu	-	-	408	362	408	362
Lawang Kidul	84	69	886	805	886	874
Muara Enim	161	161	873	750	873	911
Ujan Mas	-	-	224	286	224	286
Gunung Megang	-	-	518	518	518	518
Benakat	-	-	77	86	77	86
Belimbing	-	-	277	260	277	260
Rambang Niru	45	45	226	287	226	332
Empat Petulai Danguku	-	-	-	-	-	-
Gelumbang	37	47	301	345	301	392
Lembak	56	41	28	39	28	80
Sungai Rotan	-	-	-	-	-	-
Muara Belida	-	-	-	-	-	-
Kelekar	-	-	-	-	-	-
Belida Darat	-	-	-	-	-	-
Muara Enim	499	465	5 259	5 088	5 259	5 553

Catatan/Note: ¹ Jumlah guru termasuk kepala sekolah dan guru/The total of teachers including headmaster and teacher
 Sumber/Source: Kementerian Pendidikan, Kebudayaan, Riset, dan Teknologi, Sistem Data Pokok Pendidikan, data semester ganjil 2021/Ministry of Education, Culture, Research, and Technology, Basic Education Data System, odd semester 2021

Tabel
Table 4.1.2

**Jumlah Sekolah, Guru, dan Murid Raudatul Athfal (RA)
di Bawah Kementerian Agama Menurut Kecamatan di
Kabupaten Muara Enim, 2020/2021 dan 2021/2022**
*Number of Schools, Teachers, and Pupils in Raudatul Athfal
(RA) Under The Ministry of Religious Affairs by Subdistrict in
Muara Enim Regency, 2020/2021 and 2021/2022*

Kecamatan Subdistrict	Sekolah/Schools		Guru/Teachers		Murid/Pupils	
	2020/2021	2021/2022	2020/2021	2021/2022	2020/2021	2021/2022
(1)	(2)	(3)	(4)	(5)	(6)	(7)
Semendo Darat Laut	-	-	-	-	-	-
Semendo Darat Ulu	1	1	3	3	19	22
Semendo Darat Tengah	-	-	-	-	-	-
Tanjung Agung	-	-	-	-	-	-
Panang Enim	-	-	-	-	-	-
Rambang	-	-	-	-	-	-
Lubai	-	-	-	-	-	-
Lubai Ulu	3	3	16	21	101	54
Lawang Kidul	2	2	8	15	149	97
Muara Enim	3	3	33	41	274	195
Ujan Mas	-	-	-	-	-	-
Gunung Megang	1	1	2	3	29	21
Benakat	-	-	-	-	-	-
Belimbing	1	1	5	5	27	32
Rambang Niru	3	3	13	16	109	140
Empat Petulai Dangku	-	-	-	-	-	-
Gelumbang	4	4	17	19	106	66
Lembak	-	-	-	-	-	-
Sungai Rotan	4	4	14	20	130	103
Muara Belida	-	-	-	-	-	-
Kelekar	2	4	3	16	58	126
Belida Darat	3	3	12	14	85	78
Muara Enim	27	29	126	173	1 087	934

Catatan/Note: Seluruh Raudatul Athfal (RA) berstatus swasta/All Raudatul Athfal (RA) are private

Sumber/Source: Kementerian Agama, EMIS, data semester ganjil/ Ministry of Religious Affairs, EMIS, odd semester

Tabel
Table 4.1.3

**Jumlah Sekolah, Guru, dan Murid Sekolah Dasar (SD)
di Bawah Kementerian Pendidikan dan Kebudayaan
Menurut Kecamatan di Kabupaten Muara Enim,
2020/2021 dan 2021/2022**
*Number of Schools, Teachers, and Pupils in Primary Schools
Under The Ministry of Education and Culture by Subdistrict
in Muara Enim Regency, 2020/2021 and 2021/2022*

Kecamatan Subdistrict	Sekolah/Schools					
	Negeri/Public		Swasta/Private		Jumlah/Total	
	2020/2021	2021/2022	2020/2021	2021/2022	2020/2021	2021/2022
(1)	(2)	(3)	(4)	(5)	(6)	(7)
Semendo Darat Laut	18	18	-	-	18	18
Semendo Darat Ulu	14	14	-	-	14	14
Semendo Darat Tengah	12	11	-	-	12	11
Tanjung Agung	16	16	-	-	16	16
Panang Enim	-	-	-	-	-	-
Rambang	19	18	-	-	19	18
Lubai	15	14	-	-	15	14
Lubai Ulu	18	17	-	-	18	17
Lawang Kidul	29	24	5	6	34	30
Muara Enim	31	24	3	3	34	27
Ujan Mas	12	11	2	2	14	13
Gunung Megang	21	21	1	1	22	22
Benakat	7	7	-	-	7	7
Belimbing	17	16	-	-	17	16
Rambang Niru	26	25	-	-	28	25
Empat Petulai Dangku	-	-	-	-	-	-
Gelumbang	29	29	2	2	31	31
Lembak	11	10	-	-	11	10
Sungai Rotan	21	19	-	-	21	19
Muara Belida	6	6	-	-	6	6
Kelekar	6	6	-	-	6	6
Belida Darat	10	10	-	-	10	10
Muara Enim	338	316	13	14	353	330

Lanjutan Tabel/*Continued Table 4.1.3*

Kecamatan Subdistrict	Guru ¹ /Teachers ¹					
	Negeri/Public		Swasta/Private		Jumlah/Total	
	2020/2021	2021/2022	2020/2021	2021/2022	2020/2021	2021/2022
(1)	(8)	(9)	(10)	(11)	(12)	(13)
Semendo Darat Laut	166	159	-	-	166	159
Semendo Darat Ulu	147	147	-	-	147	147
Semendo Darat Tengah	119	123	-	-	119	123
Tanjung Agung	166	158	-	-	166	158
Panang Enim	-	-	-	-	-	-
Rambang	212	213	-	-	212	213
Lubai	201	201	-	-	201	201
Lubai Ulu	184	215	-	-	184	215
Lawang Kidul	376	347	59	63	435	410
Muara Enim	377	363	46	53	423	416
Ujan Mas	147	136	20	21	167	157
Gunung Megang	248	244	8	8	256	252
Benakat	60	72	-	-	60	72
Belimbing	195	194	-	-	195	194
Rambang Niru	262	261	-	-	287	261
Empat Petulai Dangku	-	-	-	-	-	-
Gelumbang	361	355	16	18	377	373
Lembak	125	126	-	-	125	126
Sungai Rotan	200	209	-	-	200	209
Muara Belida	39	44	-	-	39	44
Kelekar	57	55	-	-	57	55
Belida Darat	108	104	-	-	108	104
Muara Enim	3 750	3 726	149	163	3 924	3 889

Lanjutan Tabel/Continued Table 4.1.3

Kecamatan Subdistrict	Murid/Students					
	Negeri/Public		Swasta/Private		Jumlah/Total	
	2020/2021	2021/2022	2020/2021	2021/2022	2020/2021	2021/2022
(1)	(14)	(15)	(16)	(17)	(18)	(19)
Semendo Darat Laut	1 564	1 646	-	-	1 564	1 646
Semendo Darat Ulu	1 583	1 696	-	-	1 583	1 696
Semendo Darat Tengah	1 050	1 027	-	-	1 050	1 027
Tanjung Agung	3 014	3 022	-	-	3 014	3 022
Panang Enim	-	-	-	-	-	-
Rambang	3 562	3 515	-	-	3 562	3 515
Lubai	3 806	3 613	-	-	3 806	3 613
Lubai Ulu	4 054	3 853	-	-	4 054	3 853
Lawang Kidul	6 650	6 739	929	988	7 579	7 727
Muara Enim	5 901	5 878	853	851	6 754	6 729
Ujan Mas	2 163	2 281	388	344	2 551	2 625
Gunung Megang	4 194	4 118	205	193	4 399	4 311
Benakat	1 325	1 382	-	-	1 325	1 382
Belimbing	3 342	3 337	-	-	3 342	3 337
Rambang Niru	4 005	3 786	-	-	4 478	3 786
Empat Petulai Dangku	-	-	-	-	-	-
Gelumbang	6 532	6 528	373	410	6 905	6 938
Lembak	2 059	2 072	-	-	2 059	2 072
Sungai Rotan	3 528	3 608	-	-	3 528	3 608
Muara Belida	455	493	-	-	455	493
Kelekar	883	897	-	-	883	897
Belida Darat	1 207	1 158	-	-	1 207	1 158
Muara Enim	60 877	60 649	2 748	2 786	64 098	63 435

Catatan/Note: ¹ Jumlah guru termasuk kepala sekolah dan guru/The total of teachers including headmaster and teacher
 Sumber/Source: Kementerian Pendidikan, Kebudayaan, Riset, dan Teknologi, Sistem Data Pokok Pendidikan, data semester ganjil 2021/Ministry of Education, Culture, Research, and Technology, Basic Education Data System, odd semester 2021

Tabel
Table 4.1.4

Jumlah Sekolah, Guru, dan Murid Madrasah Ibtidaiyah (MI) di Bawah Kementerian Agama Menurut Kecamatan Menurut Kecamatan di Kabupaten Muara Enim, 2020/2021 dan 2021/2022
Number of Schools, Teachers, and Pupils in Madrasah Ibtidaiyah (MI) Under The Ministry of Religious Affairs by Subdistrict in Muara Enim Regency, 2020/2021 and 2021/2022

Kecamatan Subdistrict	Sekolah/Schools					
	Negeri/Public		Swasta/Private		Jumlah/Total	
	2020/2021	2021/2022	2020/2021	2021/2022	2020/2021	2021/2022
(1)	(2)	(3)	(4)	(5)	(6)	(7)
Semendo Darat Laut	-	-	1	1	1	1
Semendo Darat Ulu	2	2	4	4	6	6
Semendo Darat Tengah	1	1	2	2	3	3
Tanjung Agung	-	-	1	1	1	1
Panang Enim	-	-	-	-	-	-
Rambang	-	-	3	3	3	3
Lubai	-	-	-	-	-	-
Lubai Ulu	-	-	3	3	3	3
Lawang Kidul	-	-	2	2	2	2
Muara Enim	2	2	1	2	3	4
Ujan Mas	1	1	2	2	3	3
Gunung Megang	-	-	1	1	1	1
Benakat	-	-	-	-	-	-
Belimbing	-	-	1	1	1	1
Rambang Niru	-	-	1	1	1	1
Empat Petulai Dangku	-	-	1	1	1	1
Gelumbang	2	2	5	5	7	7
Lembak	-	-	1	1	1	1
Sungai Rotan	-	-	5	5	5	5
Muara Belida	1	1	1	1	2	2
Kelekar	1	1	4	4	5	5
Belida Darat	-	-	2	2	2	2
Muara Enim	10	10	41	42	51	52

Lanjutan Tabel/Continued Table 4.1.4

Kecamatan Subdistrict	Guru /Teachers					
	Negeri/Public		Swasta/Private		Jumlah/Total	
	2020/2021	2021/2022	2020/2021	2021/2022	2020/2021	2021/2022
(1)	(8)	(9)	(10)	(11)	(12)	(13)
Semendo Darat Laut	-	-	8	12	8	12
Semendo Darat Ulu	23	35	33	35	56	70
Semendo Darat Tengah	15	21	19	20	34	41
Tanjung Agung	-	-	6	9	6	9
Panang Enim	-	-	-	-	-	-
Rambang	-	-	17	47	17	47
Lubai	-	-	-	-	-	-
Lubai Ulu	-	-	22	37	22	37
Lawang Kidul	-	-	13	13	13	13
Muara Enim	67	87	9	26	76	113
Ujan Mas	14	20	14	19	28	39
Gunung Megang	-	-	7	9	7	9
Benakat	-	-	-	-	-	-
Belimbing	-	-	6	8	6	8
Rambang Niru	-	-	7	12	7	12
Empat Petulai Dangku	-	-	9	9	9	9
Gelumbang	42	48	42	41	84	89
Lembak	-	-	9	12	9	12
Sungai Rotan	-	-	49	60	49	60
Muara Belida	15	17	6	8	21	25
Kelekar	24	26	40	46	64	72
Belida Darat	-	-	21	27	21	27
Muara Enim	200	254	337	450	537	704

Lanjutan Tabel/Continued Table 4.1.4

Kecamatan Subdistrict	Murid/Students					
	Negeri/Public		Swasta/Private		Jumlah/Total	
	2020/2021	2021/2022	2020/2021	2021/2022	2020/2021	2021/2022
(1)	(14)	(15)	(16)	(17)	(18)	(19)
Semendo Darat Laut	-	-	107	110	107	110
Semendo Darat Ulu	252	270	308	278	560	548
Semendo Darat Tengah	73	78	132	125	205	203
Tanjung Agung	-	-	72	65	72	65
Panang Enim	-	-	-	-	-	-
Rambang	-	-	139	150	139	150
Lubai	-	-	-	-	-	-
Lubai Ulu	-	-	346	404	346	404
Lawang Kidul	-	-	114	121	114	121
Muara Enim	1 412	1 417	141	165	1 553	1 582
Ujan Mas	336	339	153	160	489	499
Gunung Megang	-	-	107	110	107	110
Benakat	-	-	-	-	-	-
Belimbing	-	-	12	33	12	33
Rambang Niru	-	-	46	45	46	45
Empat Petulai Dangku	-	-	68	60	68	60
Gelumbang	463	431	447	476	910	907
Lembak	-	-	104	118	104	118
Sungai Rotan	-	-	643	564	643	564
Muara Belida	184	180	61	65	245	245
Kelekar	177	175	335	333	512	508
Belida Darat	-	-	183	171	183	171
Muara Enim	2 897	2 890	3 518	3 553	6 415	6 443

Sumber/Source: Kementerian Agama, EMIS, data semester ganjil/ Ministry of Religious Affairs, EMIS, odd semester

Tabel
Table 4.1.5**Jumlah Sekolah, Guru, dan Murid Sekolah Menengah Pertama (SMP) di Bawah Kementerian Pendidikan dan Kebudayaan Menurut Kecamatan di Kabupaten Muara Enim, 2020/2021 dan 2021/2022****Number of Schools, Teachers, and Pupils in Junior High Schools Under The Ministry of Education and Culture by Subdistrict in Muara Enim Regency, 2020/2021 and 2021/2022**

Kecamatan Subdistrict	Sekolah/Schools					
	Negeri/Public		Swasta/Private		Jumlah/Total	
	2020/2021	2021/2022	2020/2021	2021/2022	2020/2021	2021/2022
(1)	(2)	(3)	(4)	(5)	(6)	(7)
Semendo Darat Laut	6	6	-	-	6	6
Semendo Darat Ulu	4	4	-	-	4	4
Semendo Darat Tengah	4	4	-	1	4	5
Tanjung Agung	3	3	1	1	4	4
Panang Enim	-	-	-	-	-	-
Rambang	4	4	1	1	5	5
Lubai	4	4	-	-	4	4
Lubai Ulu	5	5	2	3	7	8
Lawang Kidul	3	3	6	7	9	10
Muara Enim	7	7	3	3	10	10
Ujan Mas	1	1	2	2	3	3
Gunung Megang	5	5	-	-	5	5
Benakat	1	1	-	-	1	1
Belimbing	3	3	-	-	3	3
Rambang Niru	4	4	2	2	6	6
Empat Petulai Dangku	-	-	-	-	-	-
Gelumbang	7	7	2	2	9	9
Lembak	2	2	2	2	4	4
Sungai Rotan	6	6	-	-	6	6
Muara Belida	2	2	-	-	2	2
Kelekar	1	1	1	1	2	2
Belida Darat	3	3	-	-	3	3
Muara Enim	75	75	22	25	97	100

Lanjutan Tabel/*Continued Table 4.1.5*

Kecamatan Subdistrict	Guru ¹ /Teachers ¹					
	Negeri/Public		Swasta/Private		Jumlah/Total	
	2020/2021	2021/2022	2020/2021	2021/2022	2020/2021	2021/2022
(1)	(8)	(9)	(10)	(11)	(12)	(13)
Semendo Darat Laut	83	96	-	-	83	96
Semendo Darat Ulu	43	57	-	-	43	57
Semendo Darat Tengah	54	64	-	5	54	69
Tanjung Agung	87	83	7	5	94	88
Panang Enim	-	-	-	-	-	-
Rambang	75	87	14	15	89	102
Lubai	75	84	-	-	75	84
Lubai Ulu	91	105	8	7	99	112
Lawang Kidul	91	99	77	77	168	176
Muara Enim	240	239	33	28	273	267
Ujan Mas	35	38	18	16	53	54
Gunung Megang	128	129	-	-	128	129
Benakat	28	31	-	-	28	31
Belimbing	64	67	-	-	64	67
Rambang Niru	75	84	20	20	95	104
Empat Petulai Dangku	-	-	-	-	-	-
Gelumbang	187	183	20	22	207	205
Lembak	51	47	11	9	62	56
Sungai Rotan	104	117	-	-	104	117
Muara Belida	15	22	-	-	15	22
Kelekar	16	17	10	3	26	20
Belida Darat	37	46	-	-	37	46
Muara Enim	1 579	1 695	218	207	1 797	1 902

Lanjutan Tabel/Continued Table 4.1.5

Kecamatan Subdistrict	Murid/Students					
	Negeri/Public		Swasta/Private		Jumlah/Total	
	2020/2021	2021/2022	2020/2021	2021/2022	2020/2021	2021/2022
(1)	(14)	(15)	(16)	(17)	(18)	(19)
Semendo Darat Laut	920	765	-	-	920	765
Semendo Darat Ulu	487	460	-	-	487	460
Semendo Darat Tengah	523	414	-	61	523	475
Tanjung Agung	1 425	1 249	113	69	1 538	1 318
Panang Enim	-	-	-	-	-	-
Rambang	874	921	217	180	1 091	1 101
Lubai	1 066	1 034	-	-	1 066	1 034
Lubai Ulu	1 416	1 375	67	139	1 483	1 514
Lawang Kidul	1 588	1 698	1 049	982	2 637	2 680
Muara Enim	3 531	3 503	348	278	3 879	3 781
Ujan Mas	743	726	190	132	933	858
Gunung Megang	2 230	2 132	-	-	2 230	2 132
Benakat	584	557	-	-	584	557
Belimbing	1 163	1 148	-	-	1 163	1 148
Rambang Niru	1 050	1 047	416	403	1 466	1 450
Empat Petulai Dangku	-	-	-	-	-	-
Gelumbang	2 663	2 555	337	470	3 000	3 025
Lembak	582	529	83	53	665	582
Sungai Rotan	1 395	1 360	-	-	1 395	1 360
Muara Belida	202	212	-	-	202	212
Kelekar	204	190	58	39	262	229
Belida Darat	293	289	-	-	293	289
Muara Enim	22 939	22 164	2 878	2 806	25 817	24 970

Catatan/Note: ¹ Jumlah guru termasuk kepala sekolah dan guru/The total of teachers including headmaster and teacher
 Sumber/Source: Kementerian Pendidikan, Kebudayaan, Riset, dan Teknologi, Sistem Data Pokok Pendidikan, data semester ganjil 2021/Ministry of Education, Culture, Research, and Technology, Basic Education Data System, odd semester 2021

Tabel
Table 4.1.6

Jumlah Sekolah, Guru, dan Murid Madrasah Tsanawiyah (MTs) di Bawah Kementerian Agama Menurut Kecamatan, 2020/2021 dan 2021/2022
Number of Schools, Teachers, and Pupils in Madrasah Tsanawiyah (MTs) Under The Ministry of Religious Affairs by Subdistrict, 2020/2021 and 2021/2022

Kecamatan Subdistrict	Sekolah/Schools					
	Negeri/Public		Swasta/Private		Jumlah/Total	
	2020/2021	2021/2022	2020/2021	2021/2022	2020/2021	2021/2022
(1)	(2)	(3)	(4)	(5)	(6)	(7)
Semendo Darat Laut	-	-	1	1	1	1
Semendo Darat Ulu	1	1	3	3	4	4
Semendo Darat Tengah	-	-	-	-	-	-
Tanjung Agung	-	-	-	-	-	-
Panang Enim	-	-	-	-	-	-
Rambang	-	-	1	1	1	1
Lubai	-	-	1	1	1	1
Lubai Ulu	-	-	3	3	3	3
Lawang Kidul	1	1	2	2	3	3
Muara Enim	1	1	2	3	3	4
Ujan Mas	-	-	2	2	2	2
Gunung Megang	-	-	-	-	-	-
Benakat	-	-	-	-	-	-
Belimbing	-	-	1	1	1	1
Rambang Niru	-	-	1	1	1	1
Empat Petulai Dangku	-	-	-	-	-	-
Gelumbang	-	-	7	7	7	7
Lembak	-	-	2	2	2	2
Sungai Rotan	-	-	2	2	2	2
Muara Belida	-	-	1	1	1	1
Kelekar	-	-	2	2	2	2
Belida Darat	-	-	3	3	3	3
Muara Enim	3	3	34	35	37	38

Lanjutan Tabel/Continued Table 4.1.6

Kecamatan Subdistrict	Guru /Teachers					
	Negeri/Public		Swasta/Private		Jumlah/Total	
	2020/2021	2021/2022	2020/2021	2021/2022	2020/2021	2021/2022
(1)	(8)	(9)	(10)	(11)	(12)	(13)
Semendo Darat Laut	-	-	20	20	20	20
Semendo Darat Ulu	27	37	54	61	81	98
Semendo Darat Tengah	-	-	-	-	-	-
Tanjung Agung	-	-	-	-	-	-
Panang Enim	-	-	-	-	-	-
Rambang	-	-	18	29	18	29
Lubai	-	-	14	16	14	16
Lubai Ulu	-	-	24	39	24	39
Lawang Kidul	50	64	30	43	80	107
Muara Enim	46	60	50	87	96	147
Ujan Mas	-	-	23	33	23	33
Gunung Megang	-	-	-	-	-	-
Benakat	-	-	-	-	-	-
Belimbing	-	-	13	11	13	11
Rambang Niru	-	-	15	13	15	13
Empat Petulai Dangku	-	-	-	-	-	-
Gelumbang	-	-	87	85	87	85
Lembak	-	-	24	35	24	35
Sungai Rotan	-	-	36	36	36	36
Muara Belida	-	-	11	14	11	14
Kelekar	-	-	24	32	24	32
Belida Darat	-	-	44	48	44	48
Muara Enim	123	161	487	602	610	763

Lanjutan Tabel/*Continued Table* 4.1.6

Kecamatan Subdistrict	Murid/Students					
	Negeri/Public		Swasta/Private		Jumlah/Total	
	2020/2021	2021/2022	2020/2021	2021/2022	2020/2021	2021/2022
(1)	(14)	(15)	(16)	(17)	(18)	(19)
Semendo Darat Laut	-	-	370	368	370	368
Semendo Darat Ulu	334	281	322	233	656	514
Semendo Darat Tengah	-	-	-	-	-	-
Tanjung Agung	-	-	-	-	-	-
Panang Enim	-	-	-	-	-	-
Rambang	-	-	244	243	244	243
Lubai	-	-	119	144	119	144
Lubai Ulu	-	-	152	318	152	318
Lawang Kidul	891	797	151	172	1 042	969
Muara Enim	705	704	389	459	1 094	1 163
Ujan Mas	-	-	173	164	173	164
Gunung Megang	-	-	-	-	-	-
Benakat	-	-	-	-	-	-
Belimbing	-	-	33	45	33	45
Rambang Niru	-	-	71	102	71	102
Empat Petulai Dangku	-	-	-	-	-	-
Gelumbang	-	-	543	1 068	543	1 068
Lembak	-	-	192	176	192	176
Sungai Rotan	-	-	261	245	261	245
Muara Belida	-	-	154	117	154	117
Kelekar	-	-	186	187	186	187
Belida Darat	-	-	396	375	396	375
Muara Enim	1 930	1 782	3 756	4 416	5 686	6 198

Sumber/*Source*: Kementerian Agama, EMIS, data semester ganjil/ *Ministry of Religious Affairs, EMIS, odd semester*

Tabel
Table 4.1.7

Jumlah Sekolah, Guru, dan Murid Sekolah Menengah Atas (SMA) di Bawah Kementerian Pendidikan dan Kebudayaan Menurut Kecamatan, 2020/2021 dan 2021/2022
Number of Schools, Teachers, and Pupils in Senior High Schools Under The Ministry of Education and Culture by Subdistrict, 2020/2021 and 2021/2022

Kecamatan Subdistrict	Sekolah/Schools					
	Negeri/Public		Swasta/Private		Jumlah/Total	
	2020/2021	2021/2022	2020/2021	2021/2022	2020/2021	2021/2022
(1)	(2)	(3)	(4)	(5)	(6)	(7)
Semendo Darat Laut	1	1	-	-	1	1
Semendo Darat Ulu	1	1	-	-	1	1
Semendo Darat Tengah	-	-	-	1	-	1
Tanjung Agung	1	1	-	-	1	1
Panang Enim	-	-	-	-	-	-
Rambang	1	1	-	-	1	1
Lubai	1	1	-	-	1	1
Lubai Ulu	1	1	-	-	1	1
Lawang Kidul	1	1	2	2	3	3
Muara Enim	3	3	2	3	5	6
Ujan Mas	1	1	-	-	1	1
Gunung Megang	1	1	-	-	1	1
Benakat	-	-	-	-	-	-
Belimbing	1	1	-	-	1	1
Rambang Niru	2	2	1	1	3	3
Empat Petulai Dangku	-	-	-	-	-	-
Gelumbang	1	1	1	1	2	2
Lembak	1	1	2	2	3	3
Sungai Rotan	1	1	1	1	2	2
Muara Belida	1	1	-	-	1	1
Kelekar	1	1	-	-	1	1
Belida Darat	-	-	-	-	-	-
Muara Enim	20	20	9	11	29	31

Lanjutan Tabel/Continued Table 4.1.7

Kecamatan Subdistrict	Guru ¹ /Teachers ¹					
	Negeri/Public		Swasta/Private		Jumlah/Total	
	2020/2021	2021/2022	2020/2021	2021/2022	2020/2021	2021/2022
(1)	(8)	(9)	(10)	(11)	(12)	(13)
Semendo Darat Laut	37	35	-	-	37	35
Semendo Darat Ulu	29	27	-	-	29	27
Semendo Darat Tengah	-	-	-	-	-	-
Tanjung Agung	37	40	-	-	37	40
Panang Enim	-	-	-	-	-	-
Rambang	25	28	-	-	25	28
Lubai	30	28	-	-	30	28
Lubai Ulu	35	39	-	-	35	39
Lawang Kidul	51	48	50	47	101	95
Muara Enim	133	127	10	11	143	138
Ujan Mas	42	39	-	-	42	39
Gunung Megang	53	60	-	-	53	60
Benakat	-	-	-	-	-	-
Belimbing	30	34	-	-	30	34
Rambang Niru	48	52	4	1	52	53
Empat Petulai Dangku	-	-	-	-	-	-
Gelumbang	58	55	27	25	85	80
Lembak	29	31	9	6	38	37
Sungai Rotan	38	38	6	6	44	44
Muara Belida	7	10	-	-	7	10
Kelekar	31	31	-	-	31	31
Belida Darat	-	-	-	-	-	-
Muara Enim	713	722	106	96	819	818

Lanjutan Tabel/Continued Table 4.1.7

Kecamatan Subdistrict	Murid/Students					
	Negeri/Public		Swasta/Private		Jumlah/Total	
	2020/2021	2021/2022	2020/2021	2021/2022	2020/2021	2021/2022
(1)	(14)	(15)	(16)	(17)	(18)	(19)
Semendo Darat Laut	480	481	-	-	480	481
Semendo Darat Ulu	405	419	-	-	405	419
Semendo Darat Tengah	-	-	-	55	-	55
Tanjung Agung	750	762	-	-	750	762
Panang Enim	-	-	-	-	-	-
Rambang	251	214	-	-	251	214
Lubai	575	585	-	-	575	585
Lubai Ulu	654	648	-	-	654	648
Lawang Kidul	693	677	661	651	1354	1328
Muara Enim	1 766	1 821	123	277	1 889	2 098
Ujan Mas	724	713	-	-	724	713
Gunung Megang	995	1 005	-	-	995	1 005
Benakat	-	-	-	-	-	-
Belimbing	645	632	-	-	645	632
Rambang Niru	947	1 003	164	177	1 111	1 180
Empat Petulai Dangku	-	-	-	-	-	-
Gelumbang	1 030	1 025	478	515	1 508	1 540
Lembak	502	542	292	287	794	829
Sungai Rotan	567	607	114	122	681	729
Muara Belida	111	156	-	-	111	156
Kelekar	384	382	-	-	384	382
Belida Darat	-	-	-	-	-	-
Muara Enim	11 479	11 672	1 832	2 084	13 311	13 756

Catatan/Note: ¹ Jumlah guru termasuk kepala sekolah dan guru/The total of teachers including headmaster and teacher

Sumber/Source: Kementerian Pendidikan, Kebudayaan, Riset, dan Teknologi, Sistem Data Pokok Pendidikan, data semester ganjil 2021/Ministry of Education, Culture, Research, and Technology, Basic Education Data System, odd semester 2021

Tabel
Table 4.1.8

Jumlah Sekolah, Guru, dan Murid Sekolah Menengah Kejuruan (SMK) di Bawah Kementerian Pendidikan dan Kebudayaan Menurut Kecamatan, 2020/2021 dan 2021/2022
Number of Schools, Teachers, and Pupils in Vocational High Schools Under The Ministry of Education and Culture by Subdistrict, 2020/2021 and 2021/2022

Kecamatan Subdistrict	Sekolah/Schools					
	Negeri/Public		Swasta/Private		Jumlah/Total	
	2020/2021	2021/2022	2020/2021	2021/2022	2020/2021	2021/2022
(1)	(2)	(3)	(4)	(5)	(6)	(7)
Semendo Darat Laut	1	1	-	-	1	1
Semendo Darat Ulu	-	-	-	-	-	-
Semendo Darat Tengah	-	-	-	-	-	-
Tanjung Agung	1	1	-	-	1	1
Panang Enim	-	-	-	-	-	-
Rambang	-	-	-	-	-	-
Lubai	-	-	-	-	-	-
Lubai Ulu	1	1	-	-	1	1
Lawang Kidul	-	-	4	4	4	4
Muara Enim	2	2	3	3	5	5
Ujan Mas	-	-	-	-	-	-
Gunung Megang	-	-	-	-	-	-
Benakat	1	1	-	-	1	1
Belimbing	1	1	1	1	2	2
Rambang Niru	1	1	-	-	1	1
Empat Petulai Dangku	-	-	-	-	-	-
Gelumbang	1	1	-	-	1	1
Lembak	-	-	-	-	-	-
Sungai Rotan	1	1	-	-	1	1
Muara Belida	-	-	-	-	-	-
Kelekar	-	-	-	-	-	-
Belida Darat	1	1	-	-	1	1
Muara Enim	11	11	8	8	19	19

Lanjutan Tabel/Continued Table 4.1.8

Kecamatan Subdistrict	Guru ¹ /Teachers ¹					
	Negeri/Public		Swasta/Private		Jumlah/Total	
	2020/2021	2021/2022	2020/2021	2021/2022	2020/2021	2021/2022
(1)	(8)	(9)	(10)	(11)	(12)	(13)
Semendo Darat Laut	32	38	-	-	32	38
Semendo Darat Ulu	-	-	-	-	-	-
Semendo Darat Tengah	-	-	-	-	-	-
Tanjung Agung	45	50	-	-	45	50
Panang Enim	-	-	-	-	-	-
Rambang	-	-	-	-	-	-
Lubai	-	-	-	-	-	-
Lubai Ulu	25	31	-	-	25	31
Lawang Kidul	-	-	118	135	118	135
Muara Enim	168	160	35	33	203	193
Ujan Mas	-	-	-	-	-	-
Gunung Megang	-	-	-	-	-	-
Benakat	25	26	-	-	25	26
Belimbing	17	26	6	5	23	31
Rambang Niru	21	21	-	-	21	21
Empat Petulai Dangku	-	-	-	-	-	-
Gelumbang	81	82	-	-	81	82
Lembak	-	-	-	-	-	-
Sungai Rotan	26	30	-	-	26	30
Muara Belida	-	-	-	-	-	-
Kelekar	-	-	-	-	-	-
Belida Darat	19	20	-	-	19	20
Muara Enim	459	484	159	173	618	657

Lanjutan Tabel/*Continued Table* 4.1.8

Kecamatan Subdistrict	Murid/Students					
	Negeri/Public		Swasta/Private		Jumlah/Total	
	2020/2021	2021/2022	2020/2021	2021/2022	2020/2021	2021/2022
(1)	(14)	(15)	(16)	(17)	(18)	(19)
Semendo Darat Laut	424	447	-	-	424	447
Semendo Darat Ulu	-	-	-	-	-	-
Semendo Darat Tengah	-	-	-	-	-	-
Tanjung Agung	867	917	-	-	867	917
Panang Enim	-	-	-	-	-	-
Rambang	-	-	-	-	-	-
Lubai	-	-	-	-	-	-
Lubai Ulu	535	582	-	-	535	582
Lawang Kidul	-	-	1 978	2 014	1 978	2 014
Muara Enim	2 606	2 660	678	653	3 284	3 313
Ujan Mas	-	-	-	-	-	-
Gunung Megang	-	-	-	-	-	-
Benakat	397	369	-	-	397	369
Belimbing	395	408	62	47	457	455
Rambang Niru	312	334	-	-	312	334
Empat Petulai Dangku	-	-	-	-	-	-
Gelumbang	1 266	1 720	-	-	1 266	1 720
Lembak	-	-	-	-	-	-
Sungai Rotan	377	400	-	-	377	400
Muara Belida	-	-	-	-	-	-
Kelekar	-	-	-	-	-	-
Belida Darat	178	217	-	-	178	217
Muara Enim	7 357	8 054	2 718	2 714	10 075	10 768

Catatan/Note: ¹ Guru yang mengajar di 2 sekolah atau lebih dihitung di masing-masing sekolah/*The teacher who taught in two schools or more counted in every school*

² Jumlah guru termasuk kepala sekolah dan guru/*The total of teachers including headmaster and teacher*

Sumber/Source: Kementerian Pendidikan, Kebudayaan, Riset, dan Teknologi, Sistem Data Pokok Pendidikan, data semester ganjil 2021/*Ministry of Education, Culture, Research, and Technology, Basic Education Data System, odd semester 2021*

Tabel
Table 4.1.9

**Jumlah Sekolah, Guru, dan Murid Madrasah Aliyah (MA)
di Bawah Kementerian Agama Menurut Kecamatan,
2020/2021 dan 2021/2022**
*Number of Schools, Teachers, and Pupils in Madrasah Aliyah
(MA) Under the Ministry of Religious Affairs by Subdistrict,
2020/2021 and 2021/2022*

Kecamatan Subdistrict	Sekolah/Schools					
	Negeri/Public		Swasta/Private		Jumlah/Total	
	2020/2021	2021/2022	2020/2021	2021/2022	2020/2021	2021/2022
(1)	(2)	(3)	(4)	(5)	(6)	(7)
Semendo Darat Laut	-	-	1	1	1	1
Semendo Darat Ulu	-	-	3	3	3	3
Semendo Darat Tengah	-	-	-	-	-	-
Tanjung Agung	-	-	-	-	-	-
Panang Enim	-	-	-	-	-	-
Rambang	-	-	1	1	1	1
Lubai	-	-	-	-	-	-
Lubai Ulu	-	-	3	3	3	3
Lawang Kidul	-	-	-	-	-	-
Muara Enim	1	1	2	3	3	4
Ujan Mas	-	-	1	1	1	1
Gunung Megang	-	-	1	1	1	1
Benakat	-	-	-	-	-	-
Belimbing	-	-	-	-	-	-
Rambang Niru	-	-	-	1	-	1
Empat Petulai Dangku	-	-	-	-	-	-
Gelumbang	-	-	6	6	6	6
Lembak	-	-	1	2	1	2
Sungai Rotan	-	-	2	2	2	2
Muara Belida	-	-	1	1	1	1
Kelekar	-	-	1	1	1	1
Belida Darat	-	-	3	3	3	3
Muara Enim	1	1	26	29	27	30

Lanjutan Tabel/Continued Table 4.1.9

Kecamatan Subdistrict	Guru /Teachers					
	Negeri/Public		Swasta/Private		Jumlah/Total	
	2020/2021	2021/2022	2020/2021	2021/2022	2020/2021	2021/2022
(1)	(8)	(9)	(10)	(11)	(12)	(13)
Semendo Darat Laut	-	-	24	23	24	23
Semendo Darat Ulu	-	-	57	63	57	63
Semendo Darat Tengah	-	-	-	-	-	-
Tanjung Agung	-	-	-	-	-	-
Panang Enim	-	-	-	-	-	-
Rambang	-	-	22	27	22	27
Lubai	-	-	-	-	-	-
Lubai Ulu	-	-	36	34	36	34
Lawang Kidul	-	-	-	-	-	-
Muara Enim	65	72	31	52	96	124
Ujan Mas	-	-	7	11	7	11
Gunung Megang	-	-	13	15	13	15
Benakat	-	-	-	-	-	-
Belimbing	-	-	-	-	-	-
Rambang Niru	-	-	-	19	-	19
Empat Petulai Dangku	-	-	-	-	-	-
Gelumbang	-	-	95	113	95	113
Lembak	-	-	16	24	16	24
Sungai Rotan	-	-	21	22	21	22
Muara Belida	-	-	15	24	15	24
Kelekar	-	-	18	27	18	27
Belida Darat	-	-	55	57	55	57
Muara Enim	65	72	410	511	475	583

Lanjutan Tabel/Continued Table 4.1.9

Kecamatan Subdistrict	Murid/Students					
	Negeri/Public		Swasta/Private		Jumlah/Total	
	2020/2021	2021/2022	2020/2021	2021/2022	2020/2021	2021/2022
(1)	(14)	(15)	(16)	(17)	(18)	(19)
Semendo Darat Laut	-	-	389	429	389	429
Semendo Darat Ulu	-	-	424	427	424	427
Semendo Darat Tengah	-	-	-	-	-	-
Tanjung Agung	-	-	-	-	-	-
Panang Enim	-	-	-	-	-	-
Rambang	-	-	152	151	152	151
Lubai	-	-	-	-	-	-
Lubai Ulu	-	-	94	159	94	159
Lawang Kidul	-	-	-	-	-	-
Muara Enim	649	635	147	160	796	795
Ujan Mas	-	-	19	31	19	31
Gunung Megang	-	-	52	45	52	45
Benakat	-	-	-	-	-	-
Belimbing	-	-	-	-	-	-
Rambang Niru	-	-	-	13	-	13
Empat Petulai Dangku	-	-	-	-	-	-
Gelumbang	-	-	617	778	617	778
Lembak	-	-	81	99	81	99
Sungai Rotan	-	-	109	110	109	110
Muara Belida	-	-	132	109	132	109
Kelekar	-	-	77	77	77	77
Belida Darat	-	-	348	344	348	344
Muara Enim	649	635	2 641	2 932	3 290	3 567

Sumber/Source: Kementerian Agama, EMIS, data semester ganjil/ Ministry of Religious Affairs, EMIS, odd semester

Tabel
Table 4.1.10

Jumlah Desa¹/Kelurahan yang Memiliki Fasilitas Sekolah Menurut Kecamatan dan Tingkat Pendidikan di Kabupaten Muara Enim, 2019 – 2021
Number of Villages¹ Having Educational Facilities by Subdistrict and Educational Level in Muara Enim Regency, 2019– 2021

Kecamatan Subdistrict	SD Primary School		
	2019	2020	2021
(1)	(2)	(3)	(4)
Semendo Darat Laut	10	10	10
Semendo Darat Ulu	10	10	10
Semendo Darat Tengah	10	10	10
Tanjung Agung	13	13	13
Panang Enim	9	9	10
Rambang	13	12	12
Lubai	10	10	10
Lubai Ulu	11	11	11
Lawang Kidul	7	7	7
Muara Enim	16	16	16
Ujan Mas	9	9	9
Gunung Megang	13	13	13
Benakat	6	6	6
Belimbing	10	10	10
Rambang Niru	16	16	16
Empat Petulai Dangku	9	9	9
Gelumbang	22	23	23
Lembak	9	10	10
Sungai Rotan	18	17	18
Muara Belida	6	6	6
Kelekar	7	7	7
Belida Darat	10	10	10
Muara Enim	244	244	246

Lanjutan Tabel/Continued Table 4.1.10

Kecamatan Subdistrict	SMP Junior High School		
	2019	2020	2021
(1)	(5)	(6)	(7)
Semendo Darat Laut	5	5	5
Semendo Darat Ulu	6	6	6
Semendo Darat Tengah	5	4	4
Tanjung Agung	4	4	3
Panang Enim	3	3	3
Rambang	4	5	5
Lubai	4	4	4
Lubai Ulu	6	7	7
Lawang Kidul	5	6	6
Muara Enim	8	8	8
Ujan Mas	3	4	4
Gunung Megang	4	5	4
Benakat	1	1	1
Belimbing	4	4	4
Rambang Niru	7	7	7
Empat Petulai Dangu	4	4	4
Gelumbang	13	12	13
Lembak	2	4	4
Sungai Rotan	7	7	7
Muara Belida	3	3	3
Kelekar	3	3	3
Belida Darat	6	6	6
Muara Enim	107	112	111

Lanjutan Tabel/*Continued Table* 4.1.10

Kecamatan Subdistrict	SMA Senior High School		
	2019	2020	2021
(1)	(8)	(9)	(10)
Semendo Darat Laut	1	2	2
Semendo Darat Ulu	3	4	4
Semendo Darat Tengah	–	–	1
Tanjung Agung	1	1	1
Panang Enim	–	–	–
Rambang	2	2	2
Lubai	1	1	1
Lubai Ulu	2	3	3
Lawang Kidul	3	4	4
Muara Enim	5	5	5
Ujan Mas	1	2	2
Gunung Megang	1	1	1
Benakat	–	–	–
Belimbing	1	1	1
Rambang Niru	2	2	2
Empat Petulai Dangku	1	1	1
Gelumbang	4	5	7
Lembak	1	2	2
Sungai Rotan	3	3	3
Muara Belida	2	2	2
Kelekar	2	2	2
Belida Darat	3	4	3
Muara Enim	39	47	49

Lanjutan Tabel/*Continued Table 4.1.10*

Kecamatan Subdistrict	SMK Vocational School		
	2019	2020	2021
(1)	(11)	(12)	(13)
Semendo Darat Laut	1	1	1
Semendo Darat Ulu	–	–	–
Semendo Darat Tengah	–	–	–
Tanjung Agung	1	1	1
Panang Enim	–	–	–
Rambang	–	–	–
Lubai	–	–	–
Lubai Ulu	1	2	2
Lawang Kidul	3	3	3
Muara Enim	1	1	1
Ujan Mas	–	–	–
Gunung Megang	–	–	–
Benakat	1	1	1
Belimbing	1	2	2
Rambang Niru	1	1	1
Empat Petulai Dangku	–	–	–
Gelumbang	1	1	1
Lembak	–	–	–
Sungai Rotan	1	1	1
Muara Belida	–	–	–
Kelekar	–	–	–
Belida Darat	1	1	1
Muara Enim	13	15	15

Lanjutan Tabel/*Continued Table* 4.1.10

Kecamatan <i>Subdistrict</i>	Perguruan Tinggi <i>University</i>		
	2019	2020	2021
(1)	(14)	(15)	(16)
Semendo Darat Laut	–	–	–
Semendo Darat Ulu	–	–	–
Semendo Darat Tengah	–	–	–
Tanjung Agung	–	–	–
Panang Enim	–	–	–
Rambang	–	–	–
Lubai	–	–	–
Lubai Ulu	–	–	–
Lawang Kidul	1	1	1
Muara Enim	2	4	4
Ujan Mas	–	–	–
Gunung Megang	–	–	–
Benakat	–	–	–
Belimbing	–	–	–
Rambang Niru	–	–	–
Empat Petulai Dangku	–	–	–
Gelumbang	–	–	–
Lembak	–	–	–
Sungai Rotan	–	–	–
Muara Belida	–	–	–
Kelekar	–	–	–
Belida Darat	–	–	–
Muara Enim	3	5	5

Catatan/*Note*: ¹ Desa pada tabel ini termasuk Unit Permukiman Transmigrasi (UPT) yang masih dibina oleh kementerian terkait dan nagari di Kabupaten/Kota Sumatera Barat/*Villages in this table include Transmigration Settlement Unit which is still fostered by the relevant ministries and the nagari in the Province of Sumatera Barat*

Sumber/*Source*: BPS, Pendataan Potensi Desa (Podes)/ *BPS–Statistics Indonesia, Village Potential Data Collection*

Tabel 4.1.11 Angka Partisipasi Murni (APM) dan Angka Partisipasi Kasar (APK) Menurut Jenjang Pendidikan di Kabupaten Muara Enim, 2020 dan 2021
Net Participation Rates and Gross Participation Rates by Educational Level in Muara Enim Regency, 2020 and 2021

Jenjang Pendidikan Educational Level	Angka Partisipasi Murni (APM) Net Participation Rates		Angka Partisipasi Kasar (APK) Gross Participation Rates	
	2020	2021	2020	2021
(1)	(2)	(3)	(4)	(5)
SD/MI Elementary School	98,41	98,44	117,92	114,65
SMP/MTs Junior High School	75,25	75,72	77,31	79,08
SMA/SMK/MA Senior High School	67,83	67,80	93,86	91,94

Sumber/Source: BPS, Survei Sosial Ekonomi Nasional (Susenas)/BPS-Statistics Indonesia, National Socioeconomic Survey

Tabel
Table 4.1.12

Persentase Penduduk Berumur 15 Tahun ke Atas yang Melek Huruf Menurut Kelompok Umur di Kabupaten Muara Enim, 2020 dan 2021
Percentage of Literate People Aged 15 Years and Over by Age Group in Muara Enim Regency, 2020 and 2021

Kelompok Umur Age Group	2020	2021
(1)	(2)	(3)
15–19	99,60	100,00
20–24	100,00	100,00
25–29	100,00	100,00
30–34	99,70	99,11
35–39	100,00	98,76
40–44	99,70	100,00
45–49	99,50	98,86
50+	...	96,76
Jumlah/Total	98,80	98,85
15–24	...	100,00
15–44	...	99,65
15+	98,80	98,85
45+	...	97,28

Sumber/Source: BPS, Survei Sosial Ekonomi Nasional (Susenas)/BPS-Statistics Indonesia, National Socioeconomic Survey

4.2 KESEHATAN HEALTH

Tabel 4.2.1 **Jumlah Desa¹/Kelurahan Yang Memiliki Sarana Kesehatan Menurut Kecamatan di Kabupaten Muara Enim, 2019–2021**
Number of Villages¹ Having Health Facilities by Subdistrict in Muara Enim Regency, 2019–2021

Kecamatan Subdistrict	Rumah Sakit Hospital		
	2019	2020	2021
(1)	(2)	(3)	(4)
Semendo Darat Laut	1	1	1
Semendo Darat Ulu	–	–	–
Semendo Darat Tengah	–	–	–
Tanjung Agung	–	–	–
Panang Enim	–	–	–
Rambang	–	–	–
Lubai	–	–	–
Lubai Ulu	1	1	1
Lawang Kidul	1	1	1
Muara Enim	2	2	2
Ujan Mas	–	–	–
Gunung Megang	–	–	–
Benakat	–	–	–
Belimbing	–	–	–
Rambang Niru	–	–	–
Empat Petulai Dangku	–	–	–
Gelumbang	1	1	1
Lembak	–	–	–
Sungai Rotan	–	–	–
Muara Belida	–	–	–
Kelekar	–	–	–
Belida Darat	–	–	–
Muara Enim	6	6	6

Lanjutan Tabel/*Continued Table 4.2.1*

Kecamatan <i>Subdistrict</i>	Rumah Sakit Bersalin <i>Maternity Hospital</i>		
	2019	2020	2021
(1)	(5)	(6)	(7)
Semendo Darat Laut	–	–	–
Semendo Darat Ulu	–	–	–
Semendo Darat Tengah	–	–	–
Tanjung Agung	–	–	–
Panang Enim	–	–	–
Rambang	–	–	–
Lubai	–	–	–
Lubai Ulu	–	–	–
Lawang Kidul	–	–	–
Muara Enim	–	–	–
Ujan Mas	–	–	–
Gunung Megang	–	–	–
Benakat	–	–	–
Belimbing	–	–	–
Rambang Niru	–	–	–
Empat Petulai Dangku	–	–	–
Gelumbang	–	–	–
Lembak	–	–	–
Sungai Rotan	–	–	–
Muara Belida	–	–	–
Kelekar	–	–	–
Belida Darat	–	–	–
Muara Enim	–	–	–

Lanjutan Tabel/*Continued Table 4.2.1*

Kecamatan <i>Subdistrict</i>	Poliklinik <i>Polyclinic</i>		
	2019	2020	2021
(1)	(8)	(9)	(10)
Semendo Darat Laut	–	–	–
Semendo Darat Ulu	–	–	–
Semendo Darat Tengah	–	–	–
Tanjung Agung	1	–	–
Panang Enim	–	–	–
Rambang	–	–	–
Lubai	–	–	–
Lubai Ulu	1	3	–
Lawang Kidul	3	4	4
Muara Enim	3	3	2
Ujan Mas	2	1	–
Gunung Megang	1	–	1
Benakat	–	–	–
Belimbing	1	1	1
Rambang Niru	–	–	–
Empat Petulai Dangku	1	1	1
Gelumbang	1	3	3
Lembak	–	–	–
Sungai Rotan	–	–	–
Muara Belida	–	–	–
Kelekar	–	–	–
Belida Darat	–	–	–
Muara Enim	14	16	12

Lanjutan Tabel/*Continued Table 4.2.1*

Kecamatan Subdistrict	Puskesmas Public Health Center		
	2019	2020	2021
(1)	(11)	(12)	(13)
Semendo Darat Laut	1	1	1
Semendo Darat Ulu	1	1	1
Semendo Darat Tengah	1	1	1
Tanjung Agung	1	1	1
Panang Enim	–	–	–
Rambang	1	1	1
Lubai	1	1	1
Lubai Ulu	1	1	1
Lawang Kidul	1	1	1
Muara Enim	1	1	1
Ujan Mas	1	1	1
Gunung Megang	2	2	2
Benakat	1	1	1
Belimbing	1	1	1
Rambang Niru	2	2	2
Empat Petulai Dangku	–	–	–
Gelumbang	2	1	1
Lembak	1	1	1
Sungai Rotan	1	1	1
Muara Belida	1	1	1
Kelekar	2	1	1
Belida Darat	1	1	1
Muara Enim	24	22	22

Lanjutan Tabel/*Continued Table 4.2.1*

Kecamatan Subdistrict	Puskesmas Pembantu Subsidiary of Public Health Center		
	2019	2020	2021
(1)	(14)	(15)	(16)
Semendo Darat Laut	4	4	3
Semendo Darat Ulu	3	4	2
Semendo Darat Tengah	2	3	2
Tanjung Agung	7	6	6
Panang Enim	4	4	4
Rambang	4	4	4
Lubai	1	1	1
Lubai Ulu	10	9	7
Lawang Kidul	5	5	6
Muara Enim	9	8	8
Ujan Mas	5	6	5
Gunung Megang	5	6	6
Benakat	1	1	1
Belimbing	3	3	2
Rambang Niru	5	2	8
Empat Petulai Dangku	3	4	3
Gelumbang	8	7	7
Lembak	1	1	1
Sungai Rotan	2	–	2
Muara Belida	4	2	2
Kelekar	1	–	–
Belida Darat	3	2	2
Muara Enim	90	82	82

Lanjutan Tabel/*Continued Table 4.2.1*

Kecamatan <i>Subdistrict</i>	Apotek <i>Pharmacy</i>		
	2019	2020	2021
(1)	(17)	(18)	(19)
Semendo Darat Laut	1	–	–
Semendo Darat Ulu	–	–	–
Semendo Darat Tengah	–	–	–
Tanjung Agung	1	1	–
Panang Enim	–	–	–
Rambang	–	–	–
Lubai	–	1	1
Lubai Ulu	–	–	–
Lawang Kidul	5	6	6
Muara Enim	3	4	3
Ujan Mas	–	–	–
Gunung Megang	–	–	–
Benakat	–	–	–
Belimbing	–	–	–
Rambang Niru	–	–	–
Empat Petulai Dangku	–	–	–
Gelumbang	1	1	2
Lembak	–	1	–
Sungai Rotan	–	–	1
Muara Belida	–	–	–
Kelekar	–	–	–
Belida Darat	–	–	–
Muara Enim	11	14	13

Catatan/*Note*: ¹ Desa pada tabel ini termasuk Unit Permukiman Transmigrasi (UPT) yang masih dibina oleh kementerian terkait dan nagari di Kabupaten/Kota Sumatera Barat/*Villages in this table include Transmigration Settlement Unit which is still fostered by the relevant ministries and the nagari in the Province of Sumatera Barat*

Sumber/*Source*: BPS, Pendataan Potensi Desa (Podes)/BPS-Statistics Indonesia, Village Potential Data Collecting

Tabel
Table 4.2.2**Jumlah Tenaga Kesehatan Menurut Kecamatan di
Kabupaten Muara Enim, 2021**
**Number of Medical Personnel by Subdistrict in Muara Enim
Regency, 2021**

Kecamatan Subdistrict	Dokter¹ Doctor¹	Dokter Gigi² Dentist²	Perawat Nurse	Bidan Midwife	Tenaga Kefarmasian Pharmaceutical
(1)	(2)	(3)	(4)	(5)	(6)
Semende Darat Laut	1	-	5	6	-
Semende Darat Ulu	2	1	4	4	-
Semende Darat Tengah	1	1	2	4	1
Tanjung Agung	3	-	18	37	1
Panang Enim	-	-	-	-	-
Rambang	1	1	8	15	-
Lubai	2	1	4	10	-
Lubai Ulu	2	2	9	13	1
Lawang Kidul	4	1	31	32	3
Muara Enim	3	1	26	45	4
Ujan Mas	2	1	5	20	3
Gunung Megang	3	2	13	25	-
Benakat	1	1	1	4	-
Belimbing	2	-	9	9	-
Rambang Niru	3	2	15	26	2
Empat Petulai Dangku	-	-	-	-	-
Gelumbang	2	-	12	34	-
Lembak	1	2	11	11	2
Sungai Rotan	1	1	9	12	1
Muara Belida	-	-	-	4	-
Kelekar	3	2	5	9	1
Belide Darat	1	-	-	10	-
Muara Enim	38	19	187	330	19

Lanjutan Tabel/*Continued Table* 4.2.2

Kecamatan <i>Subdistrict</i>	Tenaga Kesehatan Masyarakat <i>Public Health Worker</i>	Tenaga Kesehatan Lingkungan <i>Environmental Health Worker</i>	Tenaga Gizi <i>Nutritionist</i>	Ahli Teknologi Laboratorium Medik <i>Medical Laboratory Technician</i>
(1)	(7)	(8)	(9)	(10)
Semende Darat Laut	-	-	1	1
Semende Darat Ulu	-	-	-	1
Semende Darat Tengah	1	-	-	-
Tanjung Agung	1	1	2	1
Panang Enim	-	-	-	-
Rambang	-	-	-	-
Lubai	-	2	-	2
Lubai Ulu	1	1	2	-
Lawang Kidul	-	2	6	1
Muara Enim	1	-	4	2
Ujan Mas	-	2	1	-
Gunung Megang	1	1	3	-
Benakat	1	-	-	-
Belimbing	2	1	-	1
Rambang Niru	1	3	2	2
Empat Petulai Dangku	-	-	-	-
Gelumbang	1	2	3	1
Lembak	3	2	-	1
Sungai Rotan	-	1	2	2
Muara Belida	1	1	-	-
Kelekar	-	2	-	1
Belide Darat	-	-	-	-
Muara Enim	14	21	26	16

Catatan/*Note*: ¹ Dokter dalam tabel ini termasuk dokter spesialis (selain spesialis gigi) dan dokter umum/*Doctor in this table include medical specialist (exclude dentist specialist) and general practitioner*

² Dokter gigi dalam tabel ini termasuk dokter spesialis gigi dan dokter gigi/*Doctor in this table include dentist and dentist specialist*

Sumber/*Source*: Dinas Kesehatan Kabupaten Muara Enim/*Public Health Service of Muara Enim Regency*

Tabel 4.2.3 Jumlah Rumah Sakit Umum, Rumah Sakit Khusus, Puskesmas, Klinik Pratama, dan Posyandu Menurut Kecamatan di Kabupaten Muara Enim, 2020 dan 2021
Number of General Hospital, Specialized Hospital, Public Health Center, Primary Clinic, and Integrated Health Post by Subdistrict in Muara Enim Regency, 2020 and 2021

Kecamatan Subdistrict	Rumah Sakit Umum General Hospital		Rumah Sakit Khusus Specialized Hospital	
	2020	2021	2020	2021
(1)	(2)	(3)	(4)	(5)
Semende Darat Laut	1	1	-	-
Semende Darat Ulu	-	-	-	-
Semende Darat Tengah	-	-	-	-
Tanjung Agung	-	-	-	-
Panang Enim	-	-	-	-
Rambang	-	-	-	-
Lubai	-	-	-	-
Lubai Ulu	1	1	-	-
Lawang Kidul	1	1	-	-
Muara Enim	3	2	-	-
Ujan Mas	-	-	-	-
Gunung Megang	-	-	-	-
Benakat	-	-	-	-
Belimbing	-	-	-	-
Rambang Niru	-	-	-	-
Empat Petulai Dangku	-	-	-	-
Gelumbang	1	1	-	-
Lembak	-	-	-	-
Sungai Rotan	-	-	-	-
Muara Belida	-	-	-	-
Kelekar	-	-	-	-
Belide Darat	-	-	-	-
Muara Enim	7	6	-	-

Lanjutan Tabel/*Continued Table* 4.2.3

Kecamatan <i>Subdistrict</i>	Puskesmas ¹ Rawat Inap <i>Public Health Center¹ with Inpatient Care</i>		Puskesmas ¹ Non Rawat Inap <i>Public Health Center¹ without Inpatient Care</i>	
	2020	2021	2020	2021
(1)	(6)	(7)	(8)	(9)
Semende Darat Laut	1	1	1	1
Semende Darat Ulu	-	-	1	1
Semende Darat Tengah	-	-	-	-
Tanjung Agung	1	1	-	-
Panang Enim	-	-	-	-
Rambang	1	1	-	-
Lubai	1	1	-	-
Lubai Ulu	-	-	1	1
Lawang Kidul	-	-	1	1
Muara Enim	-	-	1	1
Ujan Mas	-	-	1	1
Gunung Megang	1	1	1	1
Benakat	-	-	1	1
Belimbing	-	-	1	1
Rambang Niru	-	-	2	2
Empat Petulai Dangku	-	-	-	-
Gelumbang	1	1	-	-
Lembak	-	-	1	1
Sungai Rotan	1	1	-	-
Muara Belida	-	-	1	1
Kelekar	-	-	1	1
Belide Darat	-	-	1	1
Muara Enim	7	7	15	15

Lanjutan Tabel/*Continued Table 4.2.3*

Kecamatan Subdistrict	Klinik Pratama Primary Clinic		Posyandu Intregrated Health Post	
	2020	2021	2020	2021
(1)	(10)	(11)	(12)	(13)
Semende Darat Laut	-	-	-	12
Semende Darat Ulu	-	-	-	12
Semende Darat Tengah	-	-	-	12
Tanjung Agung	-	-	-	16
Panang Enim	-	-	-	14
Rambang	-	-	-	16
Lubai	-	-	-	12
Lubai Ulu	3	-	-	18
Lawang Kidul	4	6	-	60
Muara Enim	3	7	-	38
Ujan Mas	1	-	-	14
Gunung Megang	-	2	-	25
Benakat	-	-	-	7
Belimbing	1	-	-	16
Rambang Niru	-	2	-	27
Empat Petulai Dangku	1	-	-	11
Gelumbang	3	1	-	37
Lembak	-	-	-	10
Sungai Rotan	-	-	-	22
Muara Belida	-	-	-	9
Kelekar	-	-	-	12
Belide Darat	-	-	-	10
Muara Enim	16	18	-	410

Catatan/Note: ¹ Puskesmas yang teregistrasi/Registered Public Health Center

Sumber/Source: Dinas Kesehatan Kabupaten Muara Enim/Public Health Service of Muara Enim Regency

Tabel
Table 4.2.4**Jumlah Kasus 10 Penyakit Terbanyak di Kabupaten Muara Enim, 2021**
Number of 10 Highest Disease Cases in Muara Enim Regency, 2021

Jenis Penyakit <i>Kind of Disease</i>	Banyaknya Kasus <i>Number of Cases</i>
(1)	(2)
Penyakit Saluran Pernafasan Bagian Atas	22 343
Penyakit Darah Tinggi	15 926
Gastritis	15 641
Penyakit Lainnya	12 252
Penyakit pada sistem otot dan jarinaganya	11 550
Penyakit Kulit Alergi	7 883
Diare	7 052
penyakit kulit infeksi	3 622
Kecelakaan dan ruda paksa	2 855
Penyakit Mata lainnya	2 822
Lainnya	23 872
Jumlah/Total	125 818

Sumber/Source: Dinas Kesehatan Kabupaten Muara Enim/*Public Health Service of Muara Enim Regency*

Tabel 4.2.5 Sarana Kesehatan di Kabupaten Muara Enim, 2018-2021
Table Public Health Facilities in Muara Enim Regency, 2018-2021

Sarana Kesehatan Public Health Medium	2019	2019	2020	2021
(1)	(2)	(3)	(4)	(5)
Rumah Sakit Umum	5	5	6	...
1.1 Rumah Sakit Pemerintah				
Banyaknya	4	4	4	
Fasilitas Tempat Tidur	349	349	365	
1.2 Rumah Sakit Swasta				
Banyaknya	1	1	2	
Fasilitas Tempat Tidur	89	89	114	
Puskesmas	22	22	22	...
2.1 Dengan Fasilitas Ruang Rawat Inap				
Banyaknya	7	7	7	
Fasilitas Tempat Tidur	
2.2 Tanpa Fasilitas Ruang Rawat Inap	15	15	15	
Puskesmas Pembantu	90	90	90	...
Poskesdes	246	253	253	...
Klinik/Balai Pengobatan	20	22	24	...
Posyandu	405	410	410	...
Polindes	-	-	-	...
Rumah Bersalin (Swasta)	-	-	-	...
Optikal	5	3	3	...
Apotek	19	23	27	...
Toko Obat	13	12	13	...

Sumber/Source: Dinas Kesehatan Kabupaten Muara Enim/Public Health Service of Muara Enim Regency

4.3 AGAMA DAN SOSIAL LAINNYA RELIGION AND OTHER SOCIAL AFFAIRS

Tabel 4.3.1 **Jumlah Penduduk Menurut Kecamatan dan Agama yang Dianut di Kabupaten Muara Enim, 2021**
Table 4.3.1 **Population by Subdistrict and Religion in Muara Enim Regency, 2021**

Kecamatan Subdistrict	Islam	Protestan Protestant	Katolik Catholic	Hindu	Budha Buddha	Konghucu
(1)	(2)	(3)	(4)	(5)	(6)	(7)
Semendo Darat Laut	15 994	-	-	-	-	...
Semendo Darat Ulu	12 503	-	-	-	-	...
Semendo Darat Tengah	20 864	-	-	-	-	...
Tanjung Agung	40 751	22	-	-	-	...
Panang Enim
Rambang	29 126	-	54	9	-	...
Lubai	23 750	2	-	560	-	...
Lubai Ulu	34 263	68	-	-	34	...
Lawang Kidul	68 401	927	672	31	59	...
Muara Enim	61 574	775	347	188	162	...
Ujan Mas	25 530	844	106	-	-	...
Gunung Megang	41 164	148	58	3	-	...
Benakat	11 127	-	-	-	-	...
Belimbing	24 684	-	-	-	-	...
Rambang Niru	48 266	71	101	736	29	...
Empat Petulai Danguku
Gelumbang	49 676	238	269	-	-	...
Lembak	18 696	281	16	-	-	...
Sungai Rotan	34 947	8	-	-	-	...
Muara Belida	8 501	-	5	42	29	...
Kelekar	10 641	-	8	-	-	...
Belida Darat	12 842	-	-	-	-	...
Muara Enim	593 300	3 384	1 636	1 569	313	...

Sumber/Source: Kementerian Agama Kabupaten Muara Enim/Ministry of Religious Affairs of Muara Enim Regency

Tabel
Table 4.3.2**Jumlah Tempat Peribadatan Menurut Kecamatan di
Kabupaten Muara Enim, 2021**
*Number of Places of Worship by Subdistrict and Religion in
Muara Enim Regency, 2021*

Kecamatan Subdistrict	Masjid Mosque	Mushola Pray Room	Gereja Protestan Protestant Church	Gereja Katholik Catholic Church	Pura Temple	Vihara
(1)	(2)	(3)	(4)	(5)	(6)	(7)
Semendo Darat Laut	28	6	-	-	-	-
Semendo Darat Ulu	16	9	-	-	-	-
Semendo Darat Tengah	14	2	-	-	-	-
Tanjung Agung	38	37	-	-	-	-
Panang Enim	-	-	-	-
Rambang	31	11	-	1	1	-
Lubai	28	19	-	-	-	-
Lubai Ulu	16	47	-	1	-	-
Lawang Kidul	49	50	7	1	-	1
Muara Enim	66	91	3	-	-	1
Ujan Mas	23	34	-	2	-	-
Gunung Megang	36	71	-	-	-	-
Benakat	8	7	-	-	-	-
Belimbing	13	10	-	-	-	-
Rambang Niru	54	58	-	-	1	-
Empat Petulai Dangku	-	-	-	-
Gelumbang	72	6	-	-	-	1
Lembak	23	13	-	-	-	-
Sungai Rotan	23	8	-	-	-	-
Muara Belida	19	1	-	-	-	-
Kelekar	12	1	-	-	-	-
Belida Darat	10	3	-	-	-	-
Muara Enim	579	484	10	5	2	3

Catatan/Note: Jumlah Masjid yang tercatat dalam aplikasi SIMAS/The number of mosques recorded in the SIMAS application

Sumber/Source: Kementerian Agama Kabupaten Muara Enim/Ministry of Religious Affairs of Muara Enim Regency

Tabel
Table 4.3.3**Jumlah Desa¹/Kelurahan yang Mengalami Bencana Alam²
Menurut Kecamatan di Kabupaten Muara Enim, 2019–
2021**
**Number of Villages¹/Kelurahan that Had Natural Disaster²
by Subdistrict in Muara Enim Regency, 2019–2021**

Kecamatan Subdistrict	Banjir/Flood		
	2019	2020	2021
(1)	(2)	(3)	(4)
Semendo Darat Laut	–	–	–
Semendo Darat Ulu	–	–	–
Semendo Darat Tengah	–	–	–
Tanjung Agung	–	1	–
Panang Enim	–	–	–
Rambang	–	–	–
Lubai	–	–	–
Lubai Ulu	–	–	–
Lawang Kidul	1	1	–
Muara Enim	3	8	4
Ujan Mas	6	2	–
Gunung Megang	3	1	3
Benakat	5	5	4
Belimbing	4	4	7
Rambang Niru	3	3	1
Empat Petulai Dangku	5	2	7
Gelumbang	2	2	–
Lembak	–	–	2
Sungai Rotan	8	8	6
Muara Belida	2	–	–
Kelekar	–	–	1
Belida Darat	2	1	1
Muara Enim	44	38	36

Lanjutan Tabel/Continued Table 4.3.3

Kecamatan Subdistrict	Gempa Bumi/Earthquake		
	2019	2020	2021
(1)	(5)	(6)	(7)
Semendo Darat Laut	–	–	–
Semendo Darat Ulu	–	–	–
Semendo Darat Tengah	–	–	–
Tanjung Agung	–	–	–
Panang Enim	–	–	–
Rambang	–	–	–
Lubai	–	–	–
Lubai Ulu	–	–	–
Lawang Kidul	–	–	–
Muara Enim	–	–	–
Ujan Mas	–	–	–
Gunung Megang	–	–	1
Benakat	–	–	–
Belimbing	–	–	2
Rambang Niru	–	–	–
Empat Petulai Dangku	–	–	1
Gelumbang	–	–	–
Lembak	–	–	–
Sungai Rotan	2	–	–
Muara Belida	–	–	–
Kelekar	–	–	–
Belida Darat	–	–	–
Muara Enim	2	–	4

Lanjutan Tabel/*Continued Table* 4.3.3

Kecamatan Subdistrict	Tanah Longsor/Landslide		
	2019	2020	2021
(1)	(8)	(9)	(10)
Semendo Darat Laut	–	–	–
Semendo Darat Ulu	3	8	4
Semendo Darat Tengah	–	1	–
Tanjung Agung	2	2	1
Panang Enim	–	1	4
Rambang	–	–	–
Lubai	–	–	–
Lubai Ulu	–	–	–
Lawang Kidul	–	2	1
Muara Enim	2	2	1
Ujan Mas	–	–	3
Gunung Megang	1	–	1
Benakat	–	–	2
Belimbing	2	1	4
Rambang Niru	–	–	–
Empat Petulai Dangku	5	1	2
Gelumbang	–	–	–
Lembak	–	–	–
Sungai Rotan	4	4	3
Muara Belida	1	–	–
Kelekar	–	–	–
Belida Darat	–	–	–
Muara Enim	20	22	26

Catatan/Note: ¹ Desa pada tabel ini termasuk Unit Permukiman Transmigrasi (UPT) yang masih dibina oleh kementerian terkait dan nagari di Provinsi Sumatera Barat/Villages in this table are included in Transmigration Settlement Unit which is still fostered by the relevant ministries and the nagari in the Province of Sumatera Barat

² Terjadi dalam tiga tahun terakhir sampai dengan saat pencacahan/Occured during the last three years by the time of enumeration

Sumber/Source: BPS, Pendataan Potensi Desa (Podes)/BPS-Statistics Indonesia, Village Potential Data Collecting

Tabel 4.3.4 **Jumlah Jemaah Haji Kabupaten Muara Enim yang Diberangkatkan Ke Tanah Suci, 2020–2021**
Number of Muara Enim Regency Pilgrims Departed to Mecca, 2020–2021

Kecamatan Subdistrict	2020		2021	
	Laki-laki Male	Perempuan Female	Laki-laki Male	Perempuan Female
(1)	(2)	(3)	(4)	(5)
Semendo Darat Laut	-	-	-	-
Semendo Darat Ulu	-	-	-	-
Semendo Darat Tengah	-	-	-	-
Tanjung Agung	-	-	-	-
Panang Enim	-	-	-	-
Rambang	-	-	-	-
Lubai	-	-	-	-
Lubai Ulu	-	-	-	-
Lawang Kidul	-	-	-	-
Muara Enim	-	-	-	-
Ujan Mas	-	-	-	-
Gunung Megang	-	-	-	-
Benakat	-	-	-	-
Belimbing	-	-	-	-
Rambang Niru	-	-	-	-
Empat Petulai Dangku	-	-	-	-
Gelumbang	-	-	-	-
Lembak	-	-	-	-
Sungai Rotan	-	-	-	-
Muara Belida	-	-	-	-
Kelekar	-	-	-	-
Belida Darat	-	-	-	-
Muara Enim	-	-	-	-

Sumber/Source: Kementerian Agama Kabupaten Muara Enim/Ministry of Religious Affairs of Muara Enim Regency

Tabel
Table 4.3.5**Jumlah Mubaligh, P2UKD, dan PAH Dirinci Menurut Kecamatan di Kabupaten Muara Enim, 2021**
Number of Mubaligh, P2UKT and PAH by Subdistrict in Muara Enim Regency, 2021

Kecamatan Subdistrict	Mubaligh	P2UKD	PAH
(1)	(2)	(3)	(4)
Semendo Darat Laut	30	10	6
Semendo Darat Ulu	98	10	11
Semendo Darat Tengah	45	12	11
Tanjung Agung	51	14	9
Panang Enim	-	12	-
Rambang	43	13	7
Lubai	13	10	8
Lubai Ulu	22	11	7
Lawang Kidul	75	7	11
Muara Enim	46	16	14
Ujan Mas	35	9	7
Gunung Megang	49	13	8
Benakat	18	6	4
Belimbing	38	10	8
Rambang Niru	60	16	8
Empat Petulai Dangku	-	10	-
Gelumbang	72	23	10
Lembak	5	10	4
Sungai Rotan	30	19	7
Muara Belida	22	8	2
Kelekar	21	7	7
Belida Darat	5	10	3
Muara Enim	778	256	152

Sumber/Source: Kementerian Agama Kabupaten Muara Enim/Ministry of Religious Affairs of Muara Enim Regency

Tabel
Table 4.3.6**Jumlah Cerai Thalak, Cerai Gugat dan Isbat Nikah Menurut Kecamatan di Kabupaten Muara Enim, 2020-2021**
Number of Separation, Divorces and Marriage by Subdistrict in Muara Enim Regency, 2020-2021

Kecamatan Subdistrict	Cerai Thalak/Divorce		Cerai Gugat/Sues		Isbat Nikah/Marriage	
	2020	2021	2020	2021	2020	2021
(1)	(2)	(3)	(4)	(5)	(6)	(7)
Semendo Darat Laut	2	1	4	-	-	-
Semendo Darat Ulu	2	-	2	3	-	-
Semendo Darat Tengah	-	1	-	3	-	1
Tanjung Agung	6	17	20	64	4	10
Panang Enim	...	3	...	12	...	1
Rambang	1	8	6	8	-	1
Lubai	4	-	6	7	-	2
Lubai Ulu	3	6	13	23	-	-
Lawang Kidul	31	37	91	115	12	4
Muara Enim	21	37	89	154	9	6
Ujan Mas	9	7	37	28	4	1
Gunung Megang	10	14	35	83	3	1
Benakat	2	1	7	5	1	4
Belimbing	3	16	11	26	2	-
Rambang Niru	13	10	52	24	9	6
Empat Petulai Dangku	...	3	...	33	...	4
Gelumbang	7	20	38	75	-	2
Lembak	1	1	11	16	-	-
Sungai Rotan	-	2	4	4	-	-
Muara Belida	-	-	-	5	-	-
Kelekar	-	4	2	11	-	-
Belida Darat	2	1	12	6	1	-
Muara Enim	117	189	440	705	45	43

Sumber/Source: Pengadilan Agama Kabupaten Muara Enim/Religion of Justice of Muara Enim Regency

Tabel
Table 4.3.7**Jumlah SIM, STNK yang Terdaftar dan Pelanggaran Lalu Lintas, 2021**
Number of Driving Licence, Vehicle Registration Certificate Registered and Traffic Offences, 2021

Bulan Month	SIM *) Driving Licence	STNK *) Vehicle Registration Certificate
(1)	(2)	(3)
Januari/January	698	1 773
Februari/February	481	1 396
Maret/March	593	1 396
April/April	960	1 786
Mei/May	790	1 513
Juni/June	1 295	1 746
Juli/July	1 005	1 767
Agustus/August	868	1 878
September/September	835	2 065
Oktober/October	1 171	2 125
Nopember/November	808	2 097
Desember/December	929	2 097
Jumlah/Total	10 433	21 639

Lanjutan Tabel/Continued Table 4.3.7

Bulan Month	Pelanggaran Lalu Lintas/Traffic Offences**)		Jumlah/Total
	Tilang/Ticket	Teguran/Warning	
(1)	(8)	(9)	(10)
Januari/January	35	150	185
Februari/February	112	140	252
Maret/March	84	160	244
April/April	129	182	311
Mei/May	120	177	297
Juni/June	150	150	300
Juli/July	109	180	289
Agustus/August	181	170	351
September/September	310	270	580
Oktober/October	758	350	1 108
Nopember/November	947	440	1 387
Desember/December	178	150	328
Jumlah/Total	3 113	2 519	5 632

Sumber/Source: *) Samsat, Kepolisian Resor/Samsat, Resort Police

**) Satlantas, Kepolisian Resor/Satlantas, Resort Police

Tabel
Table 4.3.8**Jumlah Kecelakaan Lalu Lintas, Korban, dan Kerugian Material di Kabupaten Muara Enim, 2021**
Number of Traffic Accident, Victim and Material Loss in Muara Enim Regency, 2021

Bulan Month	Kejadian Incident	Selesai Resolved	Kerugian Material Material Loss (Rp)
(1)	(2)	(3)	(4)
Januari/January	12	12	24 000 000
Februari/February	7	7	43 000 000
Maret/March	6	6	4 200 000
April/April	11	11	64 000 000
Mei/May	12	12	13 000 000
Juni/June	11	10	45 200 000
Juli/July	17	15	34 000 000
Agustus/August	13	13	31 700 000
September/September	8	8	11 200 000
Oktober/October	18	15	120 800 000
Nopember/November	11	9	22 000 000
Desember/December	16	15	32 550 000
Jumlah/Total	142	133	445 650 000

Lanjutan Tabel/*Continued Table 4.3.8*

Bulan Month	Korban Victims		
	Meninggal Death	Luka Berat Serious Injured	Luka Ringan Injured
(1)	(8)	(9)	(10)
Januari/January	10	1	4
Februari/February	5	2	3
Maret/March	2	1	3
April/April	9	2	3
Mei/May	4	7	2
Juni/June	8	6	4
Juli/July	6	11	1
Agustus/August	4	8	6
September/September	4	4	1
Oktober/October	10	3	20
Nopember/November	9	10	11
Desember/December	9	3	6
Jumlah/Total	80	58	64

Sumber/Source: Satlantas, Kepolisian Resor/Satlantas, Resort Police

Tabel
Table 4.3.9

**Banyaknya Perkara Menurut Jenisnya di Kabupaten
Muara Enim, 2021**
Number of Cases by Type in Muara Enim Regency, 2021

Bulan Month	Laka Lantas Traffic Accident	Tilang Ticket
(1)	(2)	(3)
Januari/January	12	185
Februari/February	7	252
Maret/March	6	244
April/April	11	311
Mei/May	12	297
Juni/June	11	300
Juli/July	17	289
Agustus/August	13	351
September/September	8	580
Oktober/October	18	1 108
Nopember/November	11	1 387
Desember/December	16	328
Jumlah/Total	142	5 632

Sumber/Source: Satlantas, Kepolisian Resor/Satlantas, Resort Police

Tabel
Table 4.3.10**Banyaknya Perkara yang Masuk dan Telah Diputuskan
serta Jumlah Terdakwa Dirinci Menurut Bulan, 2021**
**Number of Cases and Accused Reported and Resolved by
Month, 2021**

Perdata Permohonan/Civil Procedure				
Bulan Month	Sisa Bulan Lalu Rest of Last Month	Masuk In	Diputus Clear	Sisa Bulan Ini Rest of This Month
(1)	(2)	(3)	(4)	(5)
Januari/January	1	4	4	1
Februari/February	1	1	2	-
Maret/March	-	-	-	-
April/April	-	3	3	-
Mei/May	-	-	-	-
Juni/June	-	-	-	-
Juli/July	-	-	-	-
Agustus/August	-	2	1	1
September/September	1	1	2	-
Oktober/October	-	2	1	1
Nopember/November	1	1	2	-
Desember/December	-	2	2	-
Jumlah/Total	4	16	17	3

Lanjutan Tabel/*Continued Table* 4.3.10

Bulan Month	Perdata Gugatan/ <i>Civil Lawsuit</i>			
	Sisa Bulan Lalu <i>Rest of Last Month</i>	Masuk <i>In</i>	Diputus <i>Clear</i>	Sisa Bulan Ini <i>Rest of This Month</i>
(1)	(2)	(3)	(4)	(5)
Januari/ <i>January</i>	11	1	2	10
Februari/ <i>February</i>	10	2	1	11
Maret/ <i>March</i>	11	2	1	12
April/ <i>April</i>	12	1	3	10
Mei/ <i>May</i>	10	2	5	7
Juni/ <i>June</i>	7	5	-	12
Juli/ <i>July</i>	12	1	2	11
Agustus/ <i>August</i>	11	1	1	11
September/ <i>September</i>	11	4	4	11
Oktober/ <i>October</i>	11	4	4	11
Nopember/ <i>November</i>	11	7	6	12
Desember/ <i>December</i>	12	-	-	12
Jumlah/<i>Total</i>	129	30	27	130

Lanjutan Tabel/*Continued Table* 4.3.10

Perdata Gugatan Sederhana/Simple Civil Lawsuit				
Bulan Month	Sisa Bulan Lalu Rest of Last Month	Masuk In	Diputus Clear	Sisa Bulan Ini Rest of This Month
(1)	(2)	(3)	(4)	(5)
Januari/January	-	1	-	1
Februari/February	1	11	1	11
Maret/March	11	9	16	4
April/April	4	8	5	7
Mei/May	7	11	7	11
Juni/June	11	9	15	5
Juli/July	5	9	6	8
Agustus/August	8	7	10	5
September/September	5	10	7	8
Oktober/October	8	8	9	7
Nopember/November	7	15	7	15
Desember/December	15	13	15	13
Jumlah/Total	82	111	98	95

Lanjutan Tabel/*Continued Table* 4.3.10

Pidana Biasa/Khusus/Ordinary/Special Criminal				
Bulan Month	Sisa Bulan Lalu Rest of Last Month	Masuk In	Diputus Clear	Sisa Bulan Ini Rest of This Month
(1)	(2)	(3)	(4)	(5)
Januari/January	70	56	49	77
Februari/February	77	52	61	68
Maret/March	68	66	52	82
April/April	82	64	64	82
Mei/May	82	54	57	79
Juni/June	79	84	70	93
Juli/July	93	55	55	93
Agustus/August	93	61	78	76
September/September	76	59	80	55
Oktober/October	55	71	47	79
Nopember/November	79	63	75	67
Desember/December	67	63	86	44
Jumlah/Total	921	748	774	895

Lanjutan Tabel/*Continued Table* 4.3.10

Bulan Month	Pidana Anak/ <i>Criminal Child</i>			
	Sisa Bulan Lalu Rest of Last Month	Masuk In	Diputus Clear	Sisa Bulan Ini Rest of This Month
(1)	(2)	(3)	(4)	(5)
Januari/ <i>January</i>	-	2	2	-
Februari/ <i>February</i>	-	4	3	1
Maret/ <i>March</i>	1	2	1	2
April/ <i>April</i>	2	3	3	2
Mei/ <i>May</i>	2	2	3	1
Juni/ <i>June</i>	1	1	2	-
Juli/ <i>July</i>	-	2	-	2
Agustus/ <i>August</i>	2	1	2	1
September/ <i>September</i>	1	2	2	1
Oktober/ <i>October</i>	1	6	6	1
Nopember/ <i>November</i>	1	5	5	1
Desember/ <i>December</i>	1	3	1	3
Jumlah/<i>Total</i>	12	33	30	15

Lanjutan Tabel/*Continued Table* 4.3.10

Bulan Month	Pidana Cepat/ <i>Fast Criminal</i>			
	Sisa Bulan Lalu <i>Rest of Last Month</i>	Masuk In	Diputus Clear	Sisa Bulan Ini <i>Rest of This Month</i>
(1)	(2)	(3)	(4)	(5)
Januari/ <i>January</i>	-	-	-	-
Februari/ <i>February</i>	-	1	1	-
Maret/ <i>March</i>	-	1	1	-
April/ <i>April</i>	-	1	1	-
Mei/ <i>May</i>	-	3	3	-
Juni/ <i>June</i>	-	-	-	-
Juli/ <i>July</i>	-	2	2	-
Agustus/ <i>August</i>	-	1	1	-
September/ <i>September</i>	-	-	-	-
Oktober/ <i>October</i>	-	-	-	-
Nopember/ <i>November</i>	-	2	2	-
Desember/ <i>December</i>	-	-	-	-
Jumlah/<i>Total</i>	-	11	11	-

Lanjutan Tabel/*Continued Table* 4.3.10

Bulan Month	Pidana Singkat/ <i>Short Child</i>			
	Sisa Bulan Lalu Rest of Last Month	Masuk In	Diputus Clear	Sisa Bulan Ini Rest of This Month
(1)	(2)	(3)	(4)	(5)
Januari/ <i>January</i>	-	-	-	-
Februari/ <i>February</i>	-	-	-	-
Maret/ <i>March</i>	-	-	-	-
April/ <i>April</i>	-	-	-	-
Mei/ <i>May</i>	-	-	-	-
Juni/ <i>June</i>	-	-	-	-
Juli/ <i>July</i>	-	-	-	-
Agustus/ <i>August</i>	-	-	-	-
September/ <i>September</i>	-	-	-	-
Oktober/ <i>October</i>	-	-	-	-
Nopember/ <i>November</i>	-	-	-	-
Desember/ <i>December</i>	-	-	-	-
Jumlah/<i>Total</i>	-	-	-	-

Lanjutan Tabel/*Continued Table* 4.3.10

Pidana Pra Peradilan/ <i>Criminal Justice</i>				
Bulan <i>Month</i>	Sisa Bulan Lalu <i>Rest of Last Month</i>	Masuk <i>In</i>	Diputus <i>Clear</i>	Sisa Bulan Ini <i>Rest of This Month</i>
(1)	(2)	(3)	(4)	(5)
Januari/ <i>January</i>	-	-	-	-
Februari/ <i>February</i>	-	-	-	-
Maret/ <i>March</i>	-	-	-	-
April/ <i>April</i>	-	-	-	-
Mei/ <i>May</i>	-	-	-	-
Juni/ <i>June</i>	-	-	-	-
Juli/ <i>July</i>	-	-	-	-
Agustus/ <i>August</i>	-	-	-	-
September/ <i>September</i>	-	-	-	-
Oktober/ <i>October</i>	-	-	-	-
Nopember/ <i>November</i>	-	-	-	-
Desember/ <i>December</i>	-	-	-	-
Jumlah/<i>Total</i>	-	-	-	-

Lanjutan Tabel/Continued Table 4.3.10

Bulan Month	Pidana Pelanggaran Lalu Lintas/Tilang Criminal Traffic/Ticket Violations			
	Sisa Bulan Lalu Rest of Last Month	Masuk In	Diputus Clear	Sisa Bulan Ini Rest of This Month
(1)	(2)	(3)	(4)	(5)
Januari/January	-	-	-	-
Februari/February	-	82	82	-
Maret/March	-	247	110	137
April/April	137	99	236	-
Mei/May	-	131	131	-
Juni/June	-	151	151	-
Juli/July	-	137	137	-
Agustus/August	-	62	62	-
September/September	-	251	251	-
Oktober/October	-	761	761	-
Nopember/November	-	201	201	-
Desember/December	-	244	244	-
Jumlah/Total	137	2 366	2 366	137

Sumber/Source: Pengadilan Negeri/District Court

4.4 KEMISKINAN POVERTY

Tabel 4.4.1 **Garis Kemiskinan, Jumlah, dan Persentase Penduduk Miskin di Kabupaten Muara Enim, 2012–2021**
Poverty Line, Number, and Percentage of Poor People in Muara Enim Regency, 2012–2021

Tahun Year	Garis Kemiskinan (rupiah/kapita/bulan) Poverty Line (rupiah/capita/month)	Jumlah Penduduk Miskin (ribu) Number of Poor People (thousand)	Persentase Penduduk Miskin Percentage of Poor People
(1)	(2)	(3)	(4)
2012	262 718	98,50	13,21
2013	275 302	108,20	14,26
2014	281 242	106,10	13,76
2015	294 595	87,10	14,54
2016	316 729	82,35	13,56
2018	331 554	81,30	13,19
2019	353 012	78,58	12,56
2019	367 761	78,75	12,41
2020	390 342	79,27	12,32
2021	405 782	80,40	12,32

Sumber/Source: .BPS, Survei Sosial Ekonomi Nasional Maret/BPS-Statistics Indonesia, March National Socioeconomic Survey

Tabel
Table 4.4.2**Indeks Kedalaman Kemiskinan dan Indeks Keparahan Kemiskinan di Kabupaten Muara Enim, 2012–2021**
Poverty Gap Index and Poverty Severity Index in Muara Enim Regency, 2012–2021

Tahun Year	Indeks Kedalaman Kemiskinan Poverty Gap Index	Indeks Keparahan Kemiskinan Poverty Severity Index
(1)	(2)	(3)
2012	1,95	0,41
2013	2,62	0,76
2014	2,39	0,63
2015	2,25	0,54
2016	2,22	0,52
2018	2,13	0,52
2019	1,91	0,44
2019	2,10	0,47
2020	1,94	0,43
2021	1,66	0,32

Sumber/Source: BPS, Survei Sosial Ekonomi Nasional Maret/BPS-Statistics Indonesia, March National Socioeconomic Survey

05

**PERTANIAN, PERKEBUNAN,
PETERNAKAN, DAN PERIKANAN
AGRICULTURE, CROPS, LIVESTOCK, AND
FISHERY**

LUAS TANAMAN PERKEBUNAN



PENJELASAN TEKNIS**TECHNICAL NOTES**

1. Lahan sawah adalah lahan pertanian yang berpetak-petak dan dibatasi oleh pematang (galangan), saluran untuk menahan/ menyalurkan air, yang biasanya ditanami padi sawah tanpa memandang dari mana diperoleh atau status lahan tersebut. Lahan yang dimaksud termasuk lahan yang terdaftar di Pajak Bumi Bangunan, luran Pembangunan Daerah, lahan bengkok, lahan serobotan, lahan rawa yang ditanami padi dan lahan bekas tanaman tahunan yang telah dijadikan sawah, baik yang ditanami padi, palawija atau tanaman semusim lainnya.
 2. Tegall/Kebun adalah lahan pertanian bukan sawah (lahan kering) yang ditanami tanaman semusim atau tahunan dan terpisah dengan halaman sekitar rumah serta penggunaannya tidak berpindah pindah.
 3. Ladang/Huma adalah lahan pertanian bukan sawah (lahan kering) yang biasanya ditanami tanaman semusim dan penggunaannya hanya semusim atau dua musim, kemudian akan ditinggalkan bila sudah tidak subur lagi (berpindah - pindah). Kemungkinan lahan ini beberapa tahun kemudian akan dikerjakan kembali jika sudah subur.
 4. Lahan yang sementara tidak diusahakan adalah lahan yang
1. *Wetland is agricultural land that separated by small dykes to resist water, where the main crop is usually wetland paddy without considering where it is got from or the status of the land. It includes the land that is registered at land income tax office, regional development contribution, 'bengkok' land, illegal ownership, swamps for rice cultivation, and annual crop land mark that has been used as rice field, which are both planted with paddy, secondary crops or the other seasonal crops.*
 2. *Dry field/Garden is an dryland (unirrigated land) which is planted with seasonal or annual crops and separately from the yard around the house without shifting.*
 3. *Unirrigated agricultural field/ Shifting cultivation land is dryland (unirrigated land) that usually is cultivated for seasonal crops and utilized only for one or two seasons, then it will be left when it is not fertile (shifting). Maybe, this land will be used again in a few years if it has been fertile.*
 4. *Temporarily unused land is land that is regularly used but*

- biasanya diusahakan tetapi untuk sementara (lebih dari 1 (satu) tahun tetapi kurang dari atau sama dengan 2 (dua) tahun) tidak diusahakan, termasuk lahan sawah yang tidak diusahakan selama lebih dari 2 (dua) tahun.
5. Data pokok tanaman pangan yang dikumpulkan adalah luas panen dan produktivitas (hasil per hektar). Produksi tanaman pangan merupakan hasil perkalian antara luas panen dengan produktivitas. Pengumpulan data luas panen dilakukan setiap bulan dengan pendekatan area kecamatan di seluruh wilayah Indonesia. Pengumpulan data produktivitas dilakukan melalui pengukuran langsung pada plot ubinan berukuran 2½ m x 2½ m. Pengumpulan data produktivitas dilakukan setiap subround (empat bulanan) pada waktu panen petani.
 6. Data produksi padi dan palawija yang disajikan adalah dalam kualitas: gabah kering giling (padi), pipilan kering (jagung), biji kering (kedelai dan kacang tanah), dan umbi basah (ubi kayu dan ubi jalar).
 7. Tanaman sayuran dan buah-buahan semusim
 8. Tanaman sayuran semusim adalah tanaman sumber vitamin, garam mineral dan lain-lain yang dikonsumsi dari bagian tanaman yang berupa daun, bunga, buah, dan umbinya, yang berumur temporarily (more than a year but less or equal than two years) is unused, it includes wetland that is not cultivated more than two years.
 5. The main food crops data collected consists of harvested area and productivity (yield per hectare). Food crops production is generated by harvested area multiplied by productivity. The harvested area data is collected every month using sub district area approach in all sub district in Indonesia. The productivity data collection is conducted by a direct measurement in 2½m x 2½m crop cutting plot. The productivity measurement is conducted in every subround (four monthly) at the time when farmers are harvesting their crops.
 6. Production of paddy and secondary crops data are presented in the form of: dry unhusked rice (paddy), dry loose maize (maize), dry shells crops (soybeans and peanuts), and fresh roots (cassava and sweet potatoes).
 7. Seasonal vegetable and fruit plants.
 8. Seasonal vegetable plants are plants which are the Sources of vitamin, mineral salt, etc, consumed from the part of the plant in the form of leaf, flower, fruit, and root with the age of less than one year.

- kurang dari satu tahun.
9. Tanaman buah-buahan semusim adalah tanaman sumber vitamin, garam mineral, dan lain-lain yang dikonsumsi dari bagian tanaman yang berupa buah, berumur kurang dari satu tahun, tidak berbentuk pohon/rumpun tetapi menjalar dan berbatang lunak.
 10. Tanaman buah-buahan dan sayuran tahunan
 11. Tanaman buah-buahan tahunan adalah tanaman sumber vitamin, garam mineral, dan lain-lain yang dikonsumsi dari bagian tanaman yang berupa buah dan merupakan tanaman tahunan.
 12. Tanaman sayuran tahunan adalah tanaman sumber vitamin, garam mineral, dan lain-lain yang dikonsumsi dari bagian tanaman yang berupa daun dan atau buah yang berumur lebih dari satu tahun.
 13. Tanaman biofarmaka adalah tanaman yang bermanfaat untuk obat-obatan, kosmetik, dan kesehatan yang dikonsumsi atau digunakan dari bagian-bagian tanaman seperti daun, batang, buah, umbi (rimpang) ataupun akar.
 14. Tanaman hias adalah tanaman yang mempunyai nilai keindahan baik bentuk, warna daun, tajuk maupun bunganya, sering digunakan untuk penghias pekarangan dan lain sebagainya.
 15. Luas panen tanaman hortikultura adalah luas tanaman sayuran,
9. *Seasonal fruit plants are plants which are the Sources of vitamin, mineral salt, etc, consumed from the part of the plant in the form of fruits. These plants are creeps with the age of less than one year.*
 10. *Annual fruit and vegetable plants*
 11. *Annual fruit plants are plants which are the Sources of vitamin, contained mineral salt, etc, consumed from the part of plant in the form of fruit and more than one year of age.*
 12. *Annual vegeTable plants are plants which are the Sources of vitamin, contained mineral salt, etc, consumed from the part of the plant in the form of vegeTable and more than one year of age.*
 13. *Medicinal plants are plants which are useful for medicine. It is consumed from part of the plant such as leaf, flower, fruit, tuber, and root.*
 14. *Ornamental plants are plants which have a beauty value, either in shape, colour of leaf or crown of flower, and they are often used as a yard decorator.*
 15. *Harvested area of horticulture is area which vegeTable, fruit,*

- buah-buahan, biofarmaka, dan tanaman hias yang diambil hasilnya/dipanen pada periode pelaporan.
16. Luas panen untuk tanaman sayuran adalah luas tanaman yang dipanen sekaligus/habis/dibongkar dan luas tanaman yang dipanen berkali-kali (lebih dari satu kali)/belum habis.
17. Tanaman yang dipanen sekaligus/habis/dibongkar adalah tanaman yang sehabis panen langsung dibongkar/dicabut, terdiri dari bawang merah, bawang putih, bawang daun, kentang, kol/kubis, kembang kol, petsai/sawi, wortel, lobak, dan kacang merah.
18. Tanaman yang dipanen berkali-kali (lebih dari satu kali)/belum habis adalah tanaman yang pemanenannya lebih dari satu kali dan biasanya dibongkar apabila panen terakhir sudah tidak memadai lagi, terdiri dari: kacang panjang, cabe besar, cabe rawit, jamur, tomat, terung, buncis, ketimun, labu siam, kangkung, bayam, melon, semangka, dan blewah.
19. Produksi hortikultura adalah hasil menurut bentuk produk dari setiap tanaman sayuran, buah-buahan, biofarmaka dan tanaman hias yang diambil berdasarkan luas yang dipanen/tanaman yang menghasilkan pada bulan/triwulan laporan.
20. Kawasan hutan adalah wilayah
- medicinal and ornamental plant of crop harvested during the period of report.*
16. *Harvested area of vegetables is area of entirely plant harvested/demolished and plant harvested several times/undemolished.*
17. *Entirely plants harvested/demolished are plants usually harvested once and demolished to be substituted by other plants, consisting of: shallots, garlic, leeks, potato, cabbage, cauliflower, mustard green, carrots, chineseradish, and red kidney beans.*
18. *Plants harvested several times/undemolished are plants usually harvested more than once and demolished in the case that the last harvest was economically not profitable. They consist of: yard long beans, chili, small chili, mushroom, tomatoes, eggplant, french beans, cucumber, pumpkin/chajota, swamp cabbage, spinach, melon, watermelon, and blewah.*
19. *Horticulture production is the standard production quantity form of vegetable, fruit, medicinal and ornamental plant based on harvested area/the number of production plants reported monthly/quarterly.*
20. *Forest area is a specific territory of*

tertentu yang berupa hutan, yang ditunjuk dan atau ditetapkan oleh pemerintah untuk dipertahankan keberadaannya sebagai hutan tetap. Hal ini untuk menjamin kepastian hukum mengenai status kawasan hutan, letak batas dan luas suatu wilayah tertentu yang sudah ditunjuk menjadi kawasan hutan tetap.

21. Kawasan Hutan Indonesia ditetapkan oleh Menteri Kehutanan dalam bentuk Surat Keputusan Menteri Kehutanan tentang Penunjukan Kawasan Hutan dan Perairan Provinsi. Penunjukan Kawasan Hutan ini disusun berdasarkan hasil pemaduserasian antara Rencana Tata Ruang Wilayah Provinsi (RTRWP) dengan Tata Guna Hutan Kesepakatan (TGHK).
22. Penunjukan kawasan hutan mencakup pula kawasan perairan yang menjadi bagian dari Kawasan Suaka Alam (KSA) dan Kawasan Pelestarian Alam (KPA).
23. Kawasan Suaka Alam (KSA) adalah kawasan dengan ciri khas tertentu, baik di darat maupun di perairan yang mempunyai fungsi pokok sebagai kawasan pengawetan keanekaragaman tumbuhan dan satwa serta ekosistemnya, yang juga berfungsi sebagai wilayah sistem penyangga kehidupan.
24. Kawasan Pelestarian Alam (KPA) adalah kawasan dengan ciri khas tertentu, baik di darat maupun *forest ecosystem determined and or decided by the government as a permanent forest. Such decision is important to maintain the size of forest area and to ensure its legitimation and boundary demarcation of permanent forest.*
21. *Indonesian Forest Area is determined by the Minister of Forestry in the format of Ministerial Decree on the Designation of Provincial Forest Area and Inland Water, Coastal and Marine Ecosystem. The designation of Forest Area is formulated based on integrated and harmonized of Provincial Spatial Planning (RTRWP) and Forest Land Use by Concensus (TGHK).*
22. *The designation of forest area in some cases also cover inland water, coastal and marine ecosystem that may become part of Sanctuary Reserve Area (KSA) and Nature Conservation Area (KPA).*
23. *Sanctuary Reserve Area is a specific terrestrial or aquatic area having specific criteria for preserving biodiversity plant and animal as well as ecosystem, which also serve as life support system.*
24. *Nature Conservation Area is a specific terrestrial or aquatic area whose main function is to serve*

di perairan yang mempunyai fungsi pokok perlindungan sistem penyangga kehidupan, pengawetan keanekaragaman jenis tumbuhan dan satwa, serta pemanfaatan secara lestari sumber daya alam hayati dan ekosistemnya.

25. Berdasarkan Undang-Undang No. 41 Tahun 1999 tentang Kehutanan, kawasan hutan dibagi ke dalam kelompok Hutan Konservasi, Hutan Lindung, dan Hutan Produksi.
26. Hutan Konservasi adalah kawasan hutan dengan ciri khas tertentu, yang mempunyai fungsi pokok pengawetan keanekaragaman tumbuhan dan satwa serta ekosistemnya.
27. Hutan Lindung adalah kawasan hutan yang mempunyai fungsi pokok sebagai perlindungan sistem penyangga kehidupan untuk mengatur tata air, mencegah banjir, mengendalikan erosi, mencegah intrusi air laut, dan memelihara kesuburan tanah.
28. Hutan Produksi adalah kawasan hutan yang mempunyai fungsi pokok memproduksi hasil hutan. Hutan produksi terdiri dari Hutan Produksi Tetap (HP), Hutan Produksi Terbatas (HPT), dan Hutan Produksi yang dapat dikonversi.
29. Hutan Konservasi terdiri dari: Kawasan suaka alam berupa Cagar Alam (CA) dan Suaka Margasatwa (SM);

life support system and preserve diversity of plant and animal species, as well as to provide a sustainable utilization of living reSources and their ecosystems.

25. *In accordance to the Act on Forestry No. 41/1999, forest area is categorized as Conservation Forest, Protection Forest and Production Forest.*
26. *Conservation Forest is a forest area having specific characteristic established for the purposes of conservation of animal and plant species as well as their ecosystem.*
27. *Protection Forest is a forest area designated to serve life support system, maintain hydrological system, prevent of flood, erotion control, seawater intrusion, and maintain soil fertility.*
28. *Production Forest is a forest area designated mainly to promote sustainable forest production. Production forest is classified as permanent production forest, limited production forest, and convertible production forest.*
29. *Conservation Forest is divided into: Sanctuary Reserve area consists of Strict Nature Reserve and Wildlife Sanctuary.*

Kawasan pelestarian alam berupa Taman Nasional (TN), Taman Hutan Raya (THR), dan Taman Wisata Alam (TWA);

Taman Buru (TB) adalah kawasan hutan yang ditetapkan sebagai tempat wisata berburu.

30. Penetapan lahan kritis mengacu pada lahan yang telah sangat rusak karena kehilangan penutupan vegetasinya, sehingga kehilangan atau berkurang fungsinya sebagai penahan air, pengendali erosi, siklus hara, pengatur iklim mikro, dan retensi karbon. Berdasarkan kondisi vegetasinya, kondisi lahan dapat diklasifikasikan sebagai: sangat kritis, kritis, agak kritis, potensial kritis, dan kondisi normal.
 31. Reboisasi atau rehabilitasi hutan bertujuan untuk menghutankan kembali kawasan hutan yang kritis di wilayah daerah aliran sungai (DAS) yang dilaksanakan bersama masyarakat secara partisipatif.
 32. Pemanfaatan hasil hutan kayu adalah segala bentuk usaha yang memanfaatkan dan mengusahakan hasil hutan kayu dengan tidak merusak lingkungan dan tidak mengurangi fungsi pokok hutan. Kegiatan ini hanya dapat dilaksanakan pada areal hutan yang memiliki potensi untuk dilakukan kegiatan pemanfaatan hasil hutan kayu
30. *Nature conservation area consists of National Park (TN), Grand Forest Park (THR), and Nature Recreation Park (TWA);*
Game Hunting Park (TB) is forest area devoted for game hunting recreation.
 30. *Critical land refers to a piece of land severely damaged due to lost of its vegetation cover so that its functions as water retention, erosion control, nutrient cycling, micro climate regulator and carbon retention are completely depleted. Based upon its vegetation condition, the land could be classified as: very critical, critical, slight critical, potential critical, and normal condition.*
 31. *Reforestation or forest rehabilitation is intended to rehabilitate the critical land inside forest area or watershed to improve their ecological and hydrological functions. The activities were conducted with active participation of local communities who live nearby the target area.*
 32. *Commercial utilization of timber as forest product is activities to utilize timber without destructing the environment and undermining the main functions of the forest area. Those activities could only be executed in forest area with high commercial timber value with license.*

- dan dapat dilaksanakan setelah diperoleh izin usaha.
33. Izin Usaha Pemanfaatan Hasil Hutan Kayu (IUPHHK) pada hutan alam adalah izin untuk memanfaatkan hutan produksi yang kegiatannya terdiri dari pemanenan atau penebangan, penanaman, pemeliharaan, pengamanan, pengolahan, dan pemasaran hasil hutan kayu. IUPHHK dapat diberikan kepada perorangan, koperasi, badan usaha swasta, dan BUMN/BUMD.
 34. Produksi hasil hutan utama yang dihasilkan dari hutan adalah kayu bulat. Produksi kayu bulat ini dihasilkan dari hutan alam melalui kegiatan perusahaan Hak Pengusahaan Hutan (HPH/IUPHHK), kegiatan ijin pemanfaatan kayu (IPK) dalam rangka pembukaan wilayah hutan, pembangunan Hutan Tanaman Industri (HTI), serta kegiatan hutan rakyat.
 35. Kayu Gergajian merupakan kayu hasil konversi kayu bulat dengan menggunakan mesin gergaji, mempunyai bentuk yang teratur dengan sisi-sisi sejajar dan sudut-sudutnya siku dengan ketebalan tidak lebih dari 6 cm dan kadar air tidak lebih dari 18 persen. Kayu gergajian yang diolah langsung dari kayu bulat, wajib didukung dengan dokumen yang sah.
 36. Kayu Lapis adalah panel kayu yang tersusun dari lapisan veneer dibagian luarnya, sedangkan
 33. *The license to commercially utilize timber in natural forest is license to utilize production forest for which the activities consist of harvesting or felling, planting, tending, protecting, processing, and marketing. The license could be granted to individuals, cooperatives, private companies, state-owned enterprises/local government-owned enterprises.*
 34. *The main product of commercial forest operation is log. The log is harvested from various Sources such as natural forest granted to concessionaires (IUPHHK/HPH), land clearing activities (IPK), industrial forest plantation (HTI) and community forest.*
 35. *Sawn Timber Constitutes a sawmill product derived from logs as raw material. The product is characterized with regular forms having parallel sides at right angle to each other, thickness not more than 6 cm and moisture content not to exceed 18 percent. Sawn timber produced directly from logs must be certified by a legal document.*
 36. *Plywood is wood panel consisting of layers pressed together in between veneers; the core may*

dibagian intinya (core) bisa berupa veneer atau material lain, diikat dengan lem kemudian di-press (ditekan) sedemikian rupa sehingga menjadi panel yang kuat. Termasuk dalam artian ini adalah kayu lapis yang dilapisi lagi dengan material lain.

37. Rumah Tangga Perikanan Tangkap adalah rumah tangga yang melakukan kegiatan penangkapan ikan/binatang air lainnya/tanaman air dengan tujuan sebagian/seluruh hasilnya untuk dijual.
38. Rumah Tangga Perikanan Budidaya adalah rumah tangga yang melakukan kegiatan budidaya ikan/binatang air lainnya/tanaman air dengan tujuan sebagian/seluruh hasilnya untuk dijual.

be veneer or some other material, bound together with glue and pressed tightly together to make a strong panel. Included to this definition is plywood covered with other materials.

37. *Capture Fishery Household is a household conducting activities in catching fishes/other aquatic animals/aquatic plants, for which the products are wholly or partly to be sold.*
38. *Aquaculture Fishery Household is a household conducting activities in culturing fishes/other aquatic animals/aquatic plants, for which the products are wholly or partly to be sold.*

ULASAN

DESCRIPTION

Sektor pertanian merupakan sektor yang mempunyai peranan strategis bagi perekonomian Kabupaten Muara Enim, disamping dibutuhkan sebagai penyedia pangan, penduduk Muara Enim juga tergantung pada sektor ini.

The agricultural sector is a sector that has a strategic role in the economics of Muara Enim regency as well as a source of job to the people, besides as a provider of food.

Bila dirinci menurut penggunaannya, penggunaan lahan di Kabupaten Muara Enim dibedakan menjadi lahan sawah dan lahan bukan sawah. Lahan bukan sawah sendiri dibedakan atas lahan untuk bangunan, ladang, hutan, kolam, perkebunan dan lahan lainnya.

When broken down, land use in the district of Muara Enim divided into paddy field and Non Paddy Field. Non Paddy Field is distinguished by buildings, fields, woods, ponds, plantations and other land.

Fenomena yang terjadi di Kabupaten Muara Enim menunjukkan bahwa luas lahan sawah lambat laun semakin berkurang dari tahun ke tahun sejalan dengan banyaknya perubahan fungsi lahan pertanian menjadi lahan bukan pertanian.

Phenomena occurring in the district of Muara Enim shows that the vast paddy fields gradually decreases from year to year, due to the many changes in the function of agricultural land into non-agricultural land.

Perkebunan

Plantation

Komoditas perkebunan yang menjadi produk unggulan di kabupaten Muara Enim adalah komoditi karet, sawit dan kopi. Pada tahun 2021 karet, kelapa sawit, dan kopi mengalami peningkatan produksi dibanding tahun sebelumnya.

Commodities which become the flagship product in Muara Enim regency is rubber, palm oil and coffee. In 2021 rubber, palm oil, and coffee has increased production over the previous year.

Peternakan

Animal Husbandry

Populasi ternak yang dicakup dalam publikasi ini adalah sapi

Livestock population covered in this publication are beef cattle, buffalo,

potong, kerbau, kuda, kambing, domba, babi, dan unggas. *horses, goats, sheep, pig, and poultry.*

Usaha peternakan di Kabupaten Muara Enim belum merupakan jenis usaha yang berkembang, tetapi menunjukkan prospek yang cukup baik di masa mendatang. Usaha ternak bagi masyarakat dewasa ini terbatas pada usaha sampingan, sekedar untuk mencukupi kebutuhan keluarga dan untuk angkutan pertanian. Usaha komersial belum timbul, walaupun ada beberapa keluarga yang telah bergerak di bidang tersebut. Dengan curah hujan yang hampir merata setiap tahun, mengakibatkan persediaan air cukup dan kemungkinan rumput tumbuh dengan baik. Hal ini merupakan salah satu keuntungan yang dimiliki daerah ini.

Pada tahun 2021 hampir semua ternak besar mengalami penambahan jumlah dibandingkan pada tahun sebelumnya, populasi sapi mengalami kenaikan sebesar 11,52 persen, kerbau 7,91 persen, namun babi mengalami penurunan jumlah sebesar yang sangat signifikan yaitu sebesar 63,41 persen.

Produksi daging selama kurun waktu dua tahun terakhir selalu mengalami kenaikan. Produksi telur juga selalu mengalami peningkatan dari tahun ke tahun, demikian juga untuk konsumsi daging dan telur perkapita dari tahun ke tahun juga mengalami peningkatan.

Poultry farms in the district of Muara Enim are not growing business type, but it shows good prospects in the future. Livestock business for today's society is limited to side-business, just to provide for the family and for agricultural transport. Commercial venture not arise, although there are some families who have been engaged in the field. The evenly distributed rainfall almost every year provides sufficient water supplies and the possibility of grass growing well. This is one advantage that this region has.

In 2021, almost all large livestock have increased in number compared to the previous year, the cattle population increased by 11.52 percent, buffalo by 7.91 percent, but pigs experienced a very significant decrease in the number of 63.41 percent.

Meat production during the period of last two years always increases. Egg production also increases from year to year, as well as meat and eggs consumption per capita from year to year also increased.

Perikanan

Seiring dengan meningkatnya produksi ikan di Kabupaten Muara Enim, konsumsi ikan perkapita Kabupaten Muara Enim juga selalu mengalami peningkatan. Peningkatan daya serap konsumsi ikan sangat terbuka lebar karena harganya lebih murah daripada komoditas daging sehingga perkembangan produksinya mempunyai potensi yang besar untuk meningkat di masa yang akan datang.

Meskipun demikian, produksi ikan di Kabupaten Muara Enim masih sangat kurang untuk memenuhi kebutuhan konsumsi penduduknya, sehingga masih ada minus konsumsi sebesar - 7.063,71 ton ikan.

Fishery

Along with the increase in fish production in the district of Muara Enim, per capita fish consumption in Muara Enim regency are also increase. Increased absorption of fish consumption is wide open as it is cheaper than meat so that the development of commodity production has a great potential to increase in the future.

Even so, fish production in Muara Enim Regency is still lacking to meet the consumption needs of its population, so there is still minus consumption of -7,063.71 tons of fish.

5.1 HORTIKULTURA HORTICULTURE

Tabel 5.1.1 **Luas Panen Tanaman Sayuran Menurut Kecamatan dan Jenis Tanaman di Kabupaten Muara Enim (ha), 2020 dan 2021**
Harvested Area of Vegetables by Subdistrict and Kind of Plant in Muara Enim Regency (ha), 2020 and 2021

Kecamatan Subdistrict	Bawang Merah Shallot		Cabai Besar Chili/Big Chili	
	2020	2021	2020	2021
(1)	(2)	(3)	(4)	(5)
Semendo Darat Laut	-	-	10	27
Semendo Darat Ulu	25	17	83	75
Semendo Darat Tengah	8	9	65	93
Tanjung Agung	-	-	9	4
Panang Enim	-	-	-	-
Rambang	-	-	9	12
Lubai	-	-	7	4
Lubai Ulu	-	-	20	7
Lawang Kidul	-	-	7	6
Muara Enim	-	-	15	13
Ujan Mas	-	-	8	5
Gunung Megang	-	-	15	6
Benakat	-	-	-	2
Belimbing	-	-	9	20
Rambang Niru	-	-	4	10
Empat Petulai Dangku	-	-	6	11
Gelumbang	-	-	44	52
Lembak	-	-	13	20
Sungai Rotan	-	-	12	16
Muara Belida	-	-	-	-
Kelekar	-	-	25	26
Belida Darat	-	-	10	21
Muara Enim	33	26	371	430

Lanjutan Tabel/Continued Table 5.1.1

Kecamatan Subdistrict	Cabai Rawit Chili/Cayenne Pepper		Kentang Potato	
	2020	2021	2020	2021
(1)	(6)	(7)	(8)	(9)
Semendo Darat Laut	2	5	-	-
Semendo Darat Ulu	15	21	27	15
Semendo Darat Tengah	16	29	5	4
Tanjung Agung	11	-	-	-
Panang Enim	-	-	-	-
Rambang	25	15	-	-
Lubai	7	2	-	-
Lubai Ulu	18	4	-	-
Lawang Kidul	4	3	-	-
Muara Enim	-	8	-	-
Ujan Mas	7	6	-	-
Gunung Megang	12	24	-	-
Benakat	2	2	-	-
Belimbing	11	14	-	-
Rambang Niru	4	5	-	-
Empat Petulai Dangku	5	10	-	-
Gelumbang	41	35	-	-
Lembak	15	11	-	-
Sungai Rotan	9	11	-	-
Muara Belida	-	-	-	-
Kelekar	25	20	-	-
Belida Darat	-	-	-	-
Muara Enim	229	225	32	19

Lanjutan Tabel/*Continued Table* 5.1.1

Kecamatan Subdistrict	Kubis Cabbage		Tomat Tomato	
	2020	2021	2020	2021
(1)	(10)	(11)	(12)	(13)
Semendo Darat Laut	-	-	6	1
Semendo Darat Ulu	25	23	21	21
Semendo Darat Tengah	11	6	26	56
Tanjung Agung	-	-	7	1
Panang Enim	-	-	-	-
Rambang	-	-	14	13
Lubai	-	-	8	3
Lubai Ulu	-	-	13	-
Lawang Kidul	-	-	5	9
Muara Enim	-	-	-	-
Ujan Mas	-	-	7	6
Gunung Megang	-	-	-	-
Benakat	-	-	-	-
Belimbing	-	-	-	-
Rambang Niru	-	-	5	7
Empat Petulai Dangku	-	-	6	12
Gelumbang	-	-	12	12
Lembak	-	-	11	13
Sungai Rotan	-	-	12	10
Muara Belida	-	-	-	-
Kelekar	-	-	-	-
Belida Darat	-	-	5	5
Muara Enim	36	29	158	169

Lanjutan Tabel/Continued Table 5.1.1

Kecamatan Subdistrict	Bawang Putih Garlic		Kacang Panjang Long Beans		Terung Egg Plants	
	2020	2021	2020	2021	2020	2021
(1)	(14)	(15)	(16)	(17)	(18)	(19)
Semendo Darat Laut	-	-	1	3	2	10
Semendo Darat Ulu	35	-	-	-	2	2
Semendo Darat Tengah	40	31	6	1	1	5
Tanjung Agung	-	-	10	-	18	-
Panang Enim	-	-	1	-	1	2
Rambang	-	-	15	7	12	-
Lubai	-	-	13	6	12	10
Lubai Ulu	-	-	48	19	20	13
Lawang Kidul	-	-	16	10	4	8
Muara Enim	-	-	24	17	22	7
Ujan Mas	-	-	33	8	33	4
Gunung Megang	-	-	31	9	24	13
Benakat	-	-	5	2	4	3
Belimbing	-	-	10	17	2	-
Rambang Niru	-	-	9	7	6	6
Empat Petulai Dangku	-	-	12	20	13	18
Gelumbang	-	-	57	29	49	33
Lembak	-	-	14	18	15	17
Sungai Rotan	-	-	32	20	21	10
Muara Belida	-	-	-	1	1	-
Kelekar	-	-	21	15	24	18
Belida Darat	-	-	9	12	6	10
Muara Enim	75	31	367	221	292	189

Catatan/Note: Cabai besar termasuk cabai keriting/*big chillies includes curly chillies*
 Jamur merupakan penjumlahan dari jamur lainnya, jamur merang, dan jamur tiram/*mushrooms are sum of other mushroom, edible mushrooms, and oyster mushrooms*

Sumber/Source: BPS, Statistik Pertanian Hortikultura SPH/ *BPS-Statistics Indonesia, Agricultural Statistic for Horticulture SPH*

Tabel
Table 5.1.2**Produksi Tanaman Sayuran Menurut Kecamatan dan Jenis Tanaman di Kabupaten Muara Enim (kuintal), 2020 dan 2021*****Production of Vegetables by Subdistrict and Kind of Plant in Muara Enim Regency (quintal), 2020 and 2021***

Kecamatan Subdistrict	Bawang Merah Shallot		Cabai Besar Chili/Big Chili	
	2020	2021	2020	2021
(1)	(2)	(3)	(4)	(5)
Semendo Darat Laut	-	-	1 663	2 856
Semendo Darat Ulu	1 305	1 027	8 779	6 874
Semendo Darat Tengah	491	644	9 653	5 653
Tanjung Agung	-	-	850	194
Panang Enim	-	-	-	-
Rambang	-	-	311	481
Lubai	-	-	335	160
Lubai Ulu	-	-	1 045	374
Lawang Kidul	-	-	648	266
Muara Enim	-	-	1 103	660
Ujan Mas	-	-	525	190
Gunung Megang	-	-	2 546	397
Benakat	-	-	-	20
Belimbing	-	-	1 256	1 650
Rambang Niru	-	-	247	837
Empat Petulai Dangku	-	-	705	854
Gelumbang	-	-	5 440	4 810
Lembak	-	-	660	1 070
Sungai Rotan	-	-	585	671
Muara Belida	-	-	-	-
Kelekar	-	-	2 095	1 320
Belida Darat	-	-	787	604
Muara Enim	1 796	1 671	39 233	29 941

Lanjutan Tabel/Continued Table 5.1.2

Kecamatan Subdistrict	Cabai Rawit Chili/Cayenne Pepper		Kentang Potato	
	2020	2021	2020	2021
(1)	(6)	(7)	(8)	(9)
Semendo Darat Laut	70	1 017	-	-
Semendo Darat Ulu	1 597	2 040	1 649	2 615
Semendo Darat Tengah	1 753	2 281	340	457
Tanjung Agung	950	-	-	-
Panang Enim	-	-	-	-
Rambang	708	460	-	-
Lubai	300	114	-	-
Lubai Ulu	871	215	-	-
Lawang Kidul	240	390	-	-
Muara Enim	-	314	-	-
Ujan Mas	300	302	-	-
Gunung Megang	1 618	1 235	-	-
Benakat	60	35	-	-
Belimbing	913	1 249	-	-
Rambang Niru	242	566	-	-
Empat Petulai Dangku	252	699	-	-
Gelumbang	2 282	2 658	-	-
Lembak	677	609	-	-
Sungai Rotan	335	440	-	-
Muara Belida	-	-	-	-
Kelekar	885	933	-	-
Belida Darat	-	-	-	-
Muara Enim	14 053	15 557	1 989	3 072

Lanjutan Tabel/*Continued Table 5.1.2*

Kecamatan Subdistrict	Kubis Cabbage		Tomat Tomato	
	2020	2021	2020	2021
(1)	(10)	(11)	(12)	(13)
Semendo Darat Laut	-	-	850	85
Semendo Darat Ulu	2 301	3 860	4 197	4 800
Semendo Darat Tengah	505	1 135	5 688	11 494
Tanjung Agung	-	-	860	150
Panang Enim	-	-	-	-
Rambang	-	-	933	1 728
Lubai	-	-	760	425
Lubai Ulu	-	-	1 420	-
Lawang Kidul	-	-	1 032	1 915
Muara Enim	-	-	-	-
Ujan Mas	-	-	1 527	835
Gunung Megang	-	-	-	-
Benakat	-	-	-	-
Belimbing	-	-	-	-
Rambang Niru	-	-	720	2 293
Empat Petulai Dangku	-	-	1 078	3 178
Gelumbang	-	-	1 980	3 895
Lembak	-	-	1 035	2 125
Sungai Rotan	-	-	1 379	1 145
Muara Belida	-	-	-	-
Kelekar	-	-	-	-
Belida Darat	-	-	815	547
Muara Enim	2 806	4 995	24 274	34 615

Lanjutan Tabel/Continued Table 5.1.2

Kecamatan Subdistrict	Bawang Putih Garlic		Kacang Panjang Long Beans		Terung Egg Plants	
	2020	2021	2020	2021	2020	2021
(1)	(14)	(15)	(16)	(17)	(18)	(19)
Semendo Darat Laut	-	-	30	294	495	3 780
Semendo Darat Ulu	370	-	-	-	610	1 540
Semendo Darat Tengah	394	266	126	87	281	2 325
Tanjung Agung	-	-	947	-	1 865	-
Panang Enim	-	-	30	-	150	430
Rambang	-	-	236	177	424	-
Lubai	-	-	503	92	1 045	1 165
Lubai Ulu	-	-	1 409	615	2 438	610
Lawang Kidul	-	-	712	821	1 100	2 193
Muara Enim	-	-	475	578	1 515	966
Ujan Mas	-	-	897	255	4 300	865
Gunung Megang	-	-	2 214	393	7 001	2 345
Benakat	-	-	120	40	500	470
Belimbing	-	-	1 047	1 478	120	-
Rambang Niru	-	-	388	429	636	1 564
Empat Petulai Dangu	-	-	304	983	1 080	4 312
Gelumbang	-	-	1 535	2 180	3 270	9 503
Lembak	-	-	489	703	1 800	2 832
Sungai Rotan	-	-	930	569	1 956	955
Muara Belida	-	-	-	30	30	-
Kelekar	-	-	666	718	1 738	1 875
Belida Darat	-	-	210	392	515	1 128
Muara Enim	764	266	13 268	10 834	32 869	38 858

Catatan/Note: Cabai besar termasuk cabai keriting/*big chillies includes curly chillies*
Jamur merupakan penjumlahan dari jamur lainnya, jamur merang, dan jamur tiram/*mushrooms are sum of other mushroom, edible mushrooms, and oyster mushrooms*

Sumber/Source: BPS, Statistik Pertanian Hortikultura SPH/ *BPS-Statistics Indonesia, Agricultural Statistic for Horticulture SPH*

Tabel
Table 5.1.3

Luas Panen Tanaman Sayuran dan Buah-buahan Semusim Menurut Jenis Tanaman di Kabupaten Muara Enim (ha), 2018–2021

Harvested Area of Seasonal Vegetables and Fruits by Kind of Plant in Muara Enim Regency (ha), 2018–2021

Jenis Tanaman Kind of Plants	2018	2019	2020	2021
(1)	(2)	(3)	(4)	(5)
Sayuran/Vegetables:				
Bawang Merah/ <i>Shallots</i>	18	22	33	26
Bawang Putih/ <i>Garlic</i>	-	51	75	31
Cabai Besar/ <i>Chili/Big Chili</i>	376	466	371	430
Cabai Rawit/ <i>Chili/Cayenne Pepper</i>	188	205	229	225
Kentang/ <i>Potato</i>	18	20	32	19
Kubis/ <i>Cabbage</i>	36	34	36	29
Kacang Panjang/ <i>Long Beans</i>	307	346	367	221
Terung/ <i>Egg Plants</i>	261	281	292	189
Buah–buahan/Fruits:				
Semangka/ <i>Watermelon</i>	63	42	52	74
Tomat/ <i>Tomato</i>	188	202	158	169

Catatan/Note: Cabai besar termasuk cabai keriting/*big chilies includes curly chilies*
Jamur merupakan penjumlahan dari jamur lainnya, jamur merang, dan jamur tiram/*mushrooms are sum of other mushroom, edible mushrooms, and oyster mushrooms*

Sumber/Source: BPS, Statistik Pertanian Hortikultura SPH/ *BPS-Statistics Indonesia, Agricultural Statistic for Horticulture SPH*

Tabel
Table 5.1.4

Produksi Tanaman Sayuran dan Buah-buahan Semusim Menurut Jenis Tanaman di Kabupaten Muara Enim (kuintal), 2018–2021
Production of Seasonal Vegetables and Fruits by Kind of Plant in Muara Enim Regency (quintal), 2018–2021

Jenis Tanaman Kind of Plants	2018	2019	2020	2021
(1)	(2)	(3)	(4)	(5)
Sayuran/Vegetables:				
Bawang Merah/ <i>Shallots</i>	625	1 581	1 796	1 671
Bawang Putih/ <i>Garlic</i>	-	1 560	764	266
Cabai Besar/ <i>Chili/Big Chili</i>	27 378	31 499	39 233	29 941
Cabai Rawit/ <i>Chili/Cayenne Pepper</i>	9 610	14 760	14 053	15 557
Kentang/ <i>Potato</i>	1 910	1 164	1 989	3 072
Kubis/ <i>Cabbage</i>	2 034	2 092	2 806	4 995
Kacang Panjang/ <i>Long Beans</i>	9 644	18 601	13 268	10 834
Terung/ <i>Egg Plants</i>	19 570	38 529	32 869	38 858
Buah–buahan/Fruits:				
Semangka/ <i>Watermelon</i>	4 580	4 337	9 798	16 702
Tomat/ <i>Tomato</i>	20 470	25 363	24 274	34 615

Catatan/Note: Cabai besar termasuk cabai keriting/*big chilies includes curly chilies*
Jamur merupakan penjumlahan dari jamur lainnya, jamur merang, dan jamur tiram/*mushrooms are sum of other mushroom, edible mushrooms, and oyster mushrooms*

Sumber/Source: BPS, Statistik Pertanian Hortikultura SPH/ *BPS-Statistics Indonesia, Agricultural Statistic for Horticulture SPH*

Tabel
Table 5.1.5**Luas Panen Tanaman Biofarmaka Menurut Kecamatan dan Jenis Tanaman di Kabupaten Muara Enim (m²), 2020 dan 2021**
Harvested Area of Medicinal Plants by Subdistrict and Kind of Plant in Muara Enim Regency (m²), 2020 and 2021

Kecamatan Subdistrict	Jahe Ginger		Laos/Lengkuas Galanga		Kencur East Indian Galangal	
	2020	2021	2020	2021	2020	2021
(1)	(2)	(3)	(4)	(5)	(6)	(7)
Semendo Darat Laut	574	520	738	616	453	356
Semendo Darat Ulu	1	1	1	1	-	-
Semendo Darat Tengah	17	160	15	98	-	98
Tanjung Agung	65	-	63	63	139	139
Panang Enim	-	-	-	-	-	-
Rambang	8	-	4	-	4	-
Lubai	-	-	-	-	-	-
Lubai Ulu	856	346	555	258	218	111
Lawang Kidul	300	347	75	105	100	65
Muara Enim	40	48	173	1 966	279	436
Ujan Mas	4 500	4 000	37 000	26 000	5 650	9 000
Gunung Megang	-	281	-	184	-	468
Benakat	2 000	2 000	1 000	1 000	4 000	4 000
Belimbing	-	-	-	-	-	-
Rambang Niru	-	-	-	-	-	-
Empat Petulai Dangku	-	-	-	-	-	-
Gelumbang	-	-	-	-	-	-
Lembak	-	-	-	-	-	-
Sungai Rotan	-	-	-	-	-	-
Muara Belida	-	-	-	-	-	-
Kelekar	-	-	-	-	-	-
Belida Darat	-	-	-	-	-	-
Muara Enim	8 361	7 703	39 624	30 291	10 843	14 673

Lanjutan Tabel/Continued Table 5.1.5

Kecamatan Subdistrict	Kunyit Turmeric		Temulawak Java Turmeric		Lempuyang Zingiber Aromaticum	
	2020	2021	2020	2021	2020	2021
(1)	(8)	(9)	(10)	(11)	(12)	(13)
Semendo Darat Laut	609	475	126	202	-	-
Semendo Darat Ulu	-	1	-	-	-	-
Semendo Darat Tengah	27	167	-	45	2	22
Tanjung Agung	169	-	-	100	-	-
Panang Enim	-	-	-	-	-	-
Rambang	3	-	-	-	-	-
Lubai	-	-	-	-	-	-
Lubai Ulu	1 237	504	310	334	-	-
Lawang Kidul	379	280	130	110	-	-
Muara Enim	163	333	68	27	76	24
Ujan Mas	32 000	29 000	-	-	-	-
Gunung Megang	-	246	-	70	-	-
Benakat	2 000	2 000	2 500	3 500	-	-
Belimbing	-	-	-	-	-	-
Rambang Niru	-	-	-	-	-	-
Empat Petulai Dangku	-	-	-	-	-	-
Gelumbang	-	-	-	-	-	-
Lembak	-	-	-	-	-	-
Sungai Rotan	-	-	-	-	-	-
Muara Belida	-	-	-	-	-	-
Kelekar	-	-	-	-	-	-
Belida Darat	-	-	-	-	-	-
Muara Enim	36 587	33 006	3 134	4 388	78	46

Sumber/Source: BPS, Statistik Pertanian Hortikultura SPH-TBF/BPS-Statistics Indonesia, Agricultural Statistic for Horticulture SPH-TBF

Tabel
Table 5.1.6**Produksi Tanaman Biofarmaka Menurut Kecamatan dan Jenis Tanaman di Kabupaten Muara Enim (kg), 2020 dan 2021*****Production of Medicinal Plants by Subdistrict and Kind of Plant in Muara Enim Regency (kg) 2020 and 2021***

Kecamatan Subdistrict	Jahe Ginger		Laos/Lengkuas Galanga		Kencur East Indian Galangal	
	2020	2021	2020	2021	2020	2021
(1)	(2)	(3)	(4)	(5)	(6)	(7)
Semendo Darat Laut	1 654	2 860	2 030	3 593	1 220	1 717
Semendo Darat Ulu	5	2	5	2	-	-
Semendo Darat Tengah	169	317	72	203	-	201
Tanjung Agung	280	-	161	23	343	97
Panang Enim	-	-	-	-	-	-
Rambang	18	-	10	-	10	-
Lubai	-	-	-	-	-	-
Lubai Ulu	1 110	544	793	452	399	182
Lawang Kidul	413	830	575	880	170	279
Muara Enim	350	60	1 557	5 464	2 512	738
Ujan Mas	2 750	4 050	47 000	30 000	4 475	6 750
Gunung Megang	-	535	-	1 250	-	1 180
Benakat	480	20 000	400	1 400	1 360	3 000
Belimbing	-	-	-	-	-	-
Rambang Niru	-	-	-	-	-	-
Empat Petulai Dangku	-	-	-	-	-	-
Gelumbang	-	-	-	-	-	-
Lembak	-	-	-	-	-	-
Sungai Rotan	-	-	-	-	-	-
Muara Belida	-	-	-	-	-	-
Kelekar	-	-	-	-	-	-
Belida Darat	-	-	-	-	-	-
Muara Enim	7 229	29 198	52 603	43 267	10 489	14 144

Lanjutan Tabel/Continued Table 5.1.6

Kecamatan Subdistrict	Kunyit Turmeric		Temulawak Java Turmeric		Lempuyang Zingiber Aromaticum	
	2020	2021	2020	2021	2020	2021
(1)	(8)	(9)	(10)	(11)	(12)	(13)
Semendo Darat Laut	2 080	2 569	340	1 101	-	-
Semendo Darat Ulu	-	2	-	-	-	-
Semendo Darat Tengah	63	339	-	92	14	45
Tanjung Agung	359	-	-	100	-	-
Panang Enim	-	-	-	-	-	-
Rambang	11	-	-	-	-	-
Lubai	-	-	-	-	-	-
Lubai Ulu	2 361	627	576	412	-	-
Lawang Kidul	1 072	1 106	393	540	-	-
Muara Enim	1 519	670	471	41	511	140
Ujan Mas	42 500	44 500	-	-	-	-
Gunung Megang	-	1 195	-	135	-	-
Benakat	860	1 675	1 550	2 170	-	-
Belimbing	-	-	-	-	-	-
Rambang Niru	-	-	-	-	-	-
Empat Petulai Dangku	-	-	-	-	-	-
Gelumbang	-	-	-	-	-	-
Lembak	-	-	-	-	-	-
Sungai Rotan	-	-	-	-	-	-
Muara Belida	-	-	-	-	-	-
Kelekar	-	-	-	-	-	-
Belida Darat	-	-	-	-	-	-
Muara Enim	50 825	52 683	3 330	4 591	525	185

Sumber/Source: BPS, Statistik Pertanian Hortikultura SPH-TBF/BPS-Statistics Indonesia, Agricultural Statistic for Horticulture SPH-TBF

Tabel
Table 5.1.7**Luas Panen Tanaman Biofarmaka Menurut Jenis Tanaman
di Kabupaten Muara Enim (m²), 2018–2021**
**Harvested Area of Medicinal Plants by Kind of Plant in
Muara Enim Regency (m²), 2018–2021**

Jenis Tanaman Kind of Plants	2018	2019	2020	2021
(1)	(2)	(3)	(4)	(5)
Dlingo/Dringo/ <i>Sweet Root/ Calamus</i>	-	-	-	-
Jahe/ <i>Ginger</i>	21 656	10 879	8 361	7 703
Kapulaga/ <i>Java Cardamon</i>	-	-	-	2
Keji Beling/Kecibeling/ <i>Strobilanthes crispus</i>	-	-	-	-
Kencur/ <i>East Indian Galangal</i>	12 838	32 624	10 843	14 673
Kunyit/ <i>Turmeric</i>	49 333	54 800	36 587	33 006
Laos/Lengkuas/ <i>Galanga</i>	52 676	43 936	39 624	30 291
Lempuyang/ <i>Zingiber Aromaticum</i>	377	461	78	46
Lidah Buaya/ <i>Aloevera</i>	-	5	5	191
Mahkota Dewa/ <i>Phaleria Macrocarpa</i>	13 646	1 393	68	147
Mengkudu/Pace/ <i>Indian Mulberry</i>	-	10	12	69
Sambiloto/ <i>King of Bitter</i>	3	8	2	-
Temuireng/ <i>Black Turmeric</i>	28	25	-	16
Temukunci/ <i>Chinese Keys</i>	-	3	3	3
Temulawak/ <i>Java Turmeric</i>	7 209	5 034	3 134	4 388

Catatan/Note: Mahkota Dewa dan Mengkudu/Pace dihitung jumlah pohon/*Phaleria Macrocarpa and Indian Mulberry counted by trees*
 Sumber/Source: BPS, Statistik Pertanian Hortikultura SPH-TBF/BPS-Statistics Indonesia, *Agricultural Statistic for Horticulture SPH-TBF*

Tabel 5.1.8 **Produksi Tanaman Biofarmaka Menurut Jenis Tanaman di Kabupaten Muara Enim (kg), 2018–2021**
Production of Medicinal Plants by Kind of Plant in Muara Enim Regency (kg), 2018–2021

Jenis Tanaman <i>Kind of Plants</i>	2018	2019	2020	2021
(1)	(2)	(3)	(4)	(5)
Dlingo/Dringo/ <i>Sweet Root/ Calamus</i>	-	-	-	-
Jahe/ <i>Ginger</i>	19 375	10 785	7 229	29 198
Kapulaga/ <i>Java Cardamon</i>	-	-	-	3
Keji Beling/Kecibeling/ <i>Strobilanthes crispa</i>	-	-	-	-
Kencur/ <i>East Indian Galangal</i>	10 918	18 533	10 489	14 144
Kunyit/ <i>Turmeric</i>	61 404	94 908	50 825	52 683
Laos/Lengkuas/ <i>Galanga</i>	68 223	62 215	52 603	43 267
Lempuyang/ <i>Zingiber Aromaticum</i>	1 156	1 263	525	185
Lidah Buaya/ <i>Aloevera</i>	-	65	15	402
Mahkota Dewa/ <i>Phaleria Macrocarpa</i>	166 371	17 568	816	2 040
Mengkudu/Pace/ <i>Indian Mulberry</i>	-	5	30	383
Sambiloto/ <i>King of Bitter</i>	2	15	10	-
Temuireng/ <i>Black Turmeric</i>	68	100	-	21
Temukunci/ <i>Chinese Keys</i>	-	2	22	9
Temulawak/ <i>Java Turmeric</i>	6 897	4 172	3 330	4 591

Sumber/Source: BPS, Statistik Pertanian Hortikultura SPH-TBF/BPS-Statistics Indonesia, Agricultural Statistic for Horticulture SPH-TBF

Tabel
Table 5.1.9**Luas Panen Tanaman Hias Menurut Kecamatan dan Jenis Tanaman di Kabupaten Muara Enim (m²), 2020 dan 2021**
Harvested Area of Ornamental Plants by Subdistrict and Kind of Plant in Muara Enim Regency (m²), 2020 and 2021

Kecamatan Subdistrict	Anggrek/Orchid		Krisan/Chrysantemum		Mawar/Rose	
	2020	2021	2020	2021	2020	2021
(1)	(2)	(3)	(4)	(5)	(6)	(7)
Semendo Darat Laut	-	-	-	-	-	-
Semendo Darat Ulu	-	-	-	-	-	-
Semendo Darat Tengah	3	-	-	3	2	-
Tanjung Agung	-	-	-	-	-	-
Panang Enim	-	-	-	-	-	-
Rambang	-	-	-	-	-	-
Lubai	-	-	-	-	-	-
Lubai Ulu	-	-	-	-	-	-
Lawang Kidul	20	18	-	-	36	42
Muara Enim	2	-	-	-	1	-
Ujan Mas	-	-	-	-	-	-
Gunung Megang	-	-	-	-	-	-
Benakat	-	-	-	-	-	-
Belimbing	-	-	-	-	-	-
Rambang Niru	-	-	-	-	-	-
Empat Petulai Dangku	-	-	-	-	-	-
Gelumbang	-	-	-	-	-	-
Lembak	-	-	-	-	-	-
Sungai Rotan	-	-	-	-	-	-
Muara Belida	-	-	-	-	-	-
Kelekar	-	-	-	-	-	-
Belida Darat	-	-	-	-	-	-
Muara Enim	25	18	-	3	39	42

Lanjutan Tabel/Continued Table 5.1.9

Kecamatan Subdistrict	Sedap Malam/ Tuberose		Palem/Palm		Sri Rejeki/Aglaonema	
	2020	2021	2020	2021	2020	2021
(1)	(8)	(9)	(10)	(11)	(12)	(13)
Semendo Darat Laut	-	-	-	-	-	-
Semendo Darat Ulu	-	-	-	-	-	-
Semendo Darat Tengah	-	-	-	-	-	-
Tanjung Agung	-	-	-	-	-	-
Panang Enim	-	-	-	-	-	-
Rambang	-	-	-	-	-	-
Lubai	-	-	-	-	-	-
Lubai Ulu	-	-	-	-	-	-
Lawang Kidul	40	20	57	10	50	-
Muara Enim	-	-	2	-	-	-
Ujan Mas	-	-	-	-	-	-
Gunung Megang	-	-	-	-	-	-
Benakat	-	-	-	-	-	-
Belimbing	-	-	-	-	-	-
Rambang Niru	-	-	-	-	-	-
Empat Petulai Dangku	-	-	-	-	-	-
Gelumbang	-	-	-	-	-	-
Lembak	-	-	-	-	-	-
Sungai Rotan	-	-	-	-	-	-
Muara Belida	-	-	-	-	-	-
Kelekar	-	-	-	-	-	-
Belida Darat	-	-	-	-	-	-
Muara Enim	40	20	59	10	50	-

Catatan/Note: ...

Sumber/Source: BPS, Statistik Pertanian Hortikultura SPH-TH/BPS-Statistics Indonesia, Agricultural Statistik for Horticulture SPH-TH

Tabel
Table 5.1.10**Produksi Tanaman Hias Menurut Kecamatan dan Jenis Tanaman di Kabupaten Muara Enim (tangkai), 2020 dan 2021**
Production of Ornamental Plants by Subdistrict and Kind of Plant in Muara Enim Regency (stalks), 2020 and 2021

Kecamatan Subdistrict	AnggrekOrchid		Krisan/Chrysantemum		Mawar/Rose	
	2020	2021	2020	2021	2020	2021
(1)	(2)	(3)	(4)	(5)	(6)	(7)
Semendo Darat Laut	-	-	-	-	-	-
Semendo Darat Ulu	-	-	-	-	-	-
Semendo Darat Tengah	3	-	-	86	2	-
Tanjung Agung	-	-	-	-	-	-
Panang Enim	-	-	-	-	-	-
Rambang	-	-	-	-	-	-
Lubai	-	-	-	-	-	-
Lubai Ulu	-	-	-	-	-	-
Lawang Kidul	204	220	-	-	1 242	1 630
Muara Enim	20	-	-	-	12	-
Ujan Mas	-	-	-	-	-	-
Gunung Megang	-	-	-	-	-	-
Benakat	-	-	-	-	-	-
Belimbing	-	-	-	-	-	-
Rambang Niru	-	-	-	-	-	-
Empat Petulai Dangku	-	-	-	-	-	-
Gelumbang	-	-	-	-	-	-
Lembak	-	-	-	-	-	-
Sungai Rotan	-	-	-	-	-	-
Muara Belida	-	-	-	-	-	-
Kelekar	-	-	-	-	-	-
Belida Darat	-	-	-	-	-	-
Muara Enim	227	220	-	86	1 256	1 630

Lanjutan Tabel/Continued Table 5.1.10

Kecamatan Subdistrict	Sedap Malam/ Tuberose		Palem/Palm		Sri Rejeki/Aglanema	
	2020	2021	2020	2021	2020	2021
(1)	(8)	(9)	(10)	(11)	(12)	(13)
Semendo Darat Laut	-	-	-	-	-	-
Semendo Darat Ulu	-	-	-	-	-	-
Semendo Darat Tengah	-	-	-	-	-	-
Tanjung Agung	-	-	-	-	-	-
Panang Enim	-	-	-	-	-	-
Rambang	-	-	-	-	-	-
Lubai	-	-	-	-	-	-
Lubai Ulu	-	-	-	-	-	-
Lawang Kidul	334	230	107	25	50	-
Muara Enim	-	-	2	-	-	-
Ujan Mas	-	-	-	-	-	-
Gunung Megang	-	-	-	-	-	-
Benakat	-	-	-	-	-	-
Belimbing	-	-	-	-	-	-
Rambang Niru	-	-	-	-	-	-
Empat Petulai Dangku	-	-	-	-	-	-
Gelumbang	-	-	-	-	-	-
Lembak	-	-	-	-	-	-
Sungai Rotan	-	-	-	-	-	-
Muara Belida	-	-	-	-	-	-
Kelekar	-	-	-	-	-	-
Belida Darat	-	-	-	-	-	-
Muara Enim	334	230	109	25	50	-

Sumber/Source: BPS, Statistik Pertanian Hortikultura SPH-TH/BPS-Statistics Indonesia, Agricultural Statistik for Horticulture SPH-TH

Tabel
Table 5.1.11

**Luas Panen Tanaman Hias Menurut Jenis Tanaman di
Kabupaten Muara Enim (m²), 2018–2021**
*Harvested Area of Ornamental Plants by Kind of Plant in
Muara Enim Regency (m²), 2018–2021*

Jenis Tanaman <i>Kind of Plants</i>	2018	2019	2020	2021
(1)	(2)	(3)	(4)	(5)
Anggrek/ <i>Orchid</i>	30	33	25	18
Anthurium Bunga/ <i>Flamingo Lily Flower</i>	-	-	-	-
Anthurium Daun/ <i>Laceleaf</i>	-	-	20	-
Anyelir/ <i>Carnation</i>	-	2	1	-
Balaceng/ <i>Dieffenbacia</i>	-	-	-	-
<i>Dracaena/ Dracaena</i>	-	-	-	-
<i>Euphorbia/ Spurges</i>	-	-	-	-
<i>Gladiol/ Gladiol</i>	-	-	-	-
<i>Hanjuang/ Cordyline</i>	-	-	-	-
<i>Herbras/ Gerbera</i>	-	-	-	-
<i>Kamboja Jepang/ Adenium</i>	-	15	20	-
<i>Keladi Hias/ Caladium</i>	-	-	-	-
<i>Krisan/ Chrysantemum</i>	-	2	-	3
<i>Mawar/ Rose</i>	26	33	39	42
<i>Melati/ Jasmine</i>	20	24	25	29
<i>Monstera/ Monstera</i>	-	-	-	-
<i>Pakis/ Leather Leaf Fern</i>	-	-	1	1
<i>Palem/ Palm (pohon/tree)</i>	5	6	59	10
<i>Pedang-pedangan/ Sansevieria</i>	-	-	10	-
<i>Philodendron/ Philodendron</i>	-	-	-	5
<i>Pisang-pisangan/ Heliconia</i>	-	-	-	-
<i>Sedap Malam/ Tuberose</i>	40	55	40	20
<i>Soka/ Ixora</i>	5	16	2	-
<i>Sri Rejeki/ Aglaonema</i>	-	-	50	-

Sumber/Source: BPS, Statistik Pertanian Hortikultura SPH-TH/BPS-Statistics Indonesia, *Agricultural Statistik for Horticulture SPH-TH*

Tabel 5.1.12 **Produksi Tanaman Hias Menurut Jenis Tanaman di Kabupaten Muara Enim (tangkai/pohon), 2018–2021**
Table 5.1.12 **Production of Ornamental Plants by Kind of Plant in Muara Enim Regency (stalks/tree), 2018–2021**

Jenis Tanaman Kind of Plants	2018	2019	2020	2021
(1)	(2)	(3)	(4)	(5)
Anggrek/ <i>Orchid</i>	248	458	227	220
Anthurium Bunga/ <i>Flamingo Lily Flower</i>	-	-	-	-
Anthurium Daun/ <i>Laceleaf</i>	-	-	20	-
Anyelir/ <i>Carnation</i>	-	27	1	-
Balanceng/ <i>Dieffenbacia</i>	-	-	-	-
Dracaena/ <i>Dracaena</i>	-	-	-	-
Euphorbia/ <i>Spurges</i>	-	-	-	-
Gladiol/ <i>Gladiol</i>	-	-	-	-
Hanjuang/ <i>Cordyline</i>	-	-	-	-
Herbras/ <i>Gerbera</i>	-	-	-	-
Kamboja Jepang/ <i>Adenium</i>	-	15	20	-
Keladi Hias/ <i>Caladium</i>	-	-	-	-
Krisan/ <i>Chrysantemum</i>	-	47	-	86
Mawar/ <i>Rose</i>	991	1 458	1 256	1 630
Melati/ <i>Jasmine (kg)</i>	9	12	7	9
Monstera/ <i>Monstera</i>	-	-	-	-
Pakis/ <i>Leather Leaf Fern</i>	-	-	1	6
Palem/ <i>Palm</i>	5	6	109	25
Pedang-pedangan/ <i>Sansevieria</i>	-	-	10	-
Philodendron/ <i>Philodendron</i>	-	-	-	90
Pisang-pisangan/ <i>Heliconia</i>	-	-	-	-
Sedap Malam/ <i>Tuberose</i>	502	792	334	230
Soka/ <i>Ixora</i>	40	60	16	-
Sri Rejeki/ <i>Aglaonema</i>	-	-	50	-

Sumber/Source: BPS, Statistik Pertanian Hortikultura SPH-TH/BPS-Statistics Indonesia, *Agricultural Statistik for Horticulture SPH-TH*

Tabel
Table 5.1.13**Produksi Buah-buahan Menurut Kecamatan dan Jenis Tanaman di Kabupaten Muara Enim (kuintal), 2020 dan 2021*****Production of Fruits by Subdistrict and Kind of Plant in Muara Enim Regency (quintal), 2020 and 2021***

Kecamatan Subdistrict	Mangga/Mango		Durian/Durian	
	2020	2021	2020	2021
(1)	(2)	(3)	(4)	(5)
Semendo Darat Laut	21	5	7 527	9 555
Semendo Darat Ulu	5	-	91	115
Semendo Darat Tengah	18	6	54	-
Tanjung Agung	40	30	1 962	7 972
Panang Enim	25	8	1 629	2 747
Rambang	-	19	21	292
Lubai	480	360	100	378
Lubai Ulu	123	161	1 174	2 911
Lawang Kidul	283	789	250	497
Muara Enim	994	4 868	270	16 864
Ujan Mas	1 455	2 373	2 656	7 494
Gunung Megang	2 560	1 044	3 817	7 383
Benakat	-	60	127	350
Belimbing	-	260	153	2 858
Rambang Niru	669	581	1 250	1 250
Empat Petulai Dangku	376	185	239	815
Gelumbang	2	528	-	130
Lembak	101	210	-	-
Sungai Rotan	690	787	244	407
Muara Belida	-	-	-	-
Kelekar	-	119	-	-
Belida Darat	30	55	-	-
Muara Enim	7 872	12 448	21 564	62 018

Lanjutan Tabel/*Continued Table* 5.1.13

Kecamatan <i>Subdistrict</i>	Jeruk Siam/ <i>Orange/Tangerine</i>		Pisang/ <i>Banana</i>	
	2020	2021	2020	2021
(1)	(6)	(7)	(8)	(9)
Semendo Darat Laut	155	-	17	246
Semendo Darat Ulu	1	33	230	535
Semendo Darat Tengah	-	-	33	49
Tanjung Agung	10	66	104	80
Panang Enim	-	1	13	26
Rambang	-	-	41	1
Lubai	507	512	106	838
Lubai Ulu	62	1	328	948
Lawang Kidul	-	-	283	676
Muara Enim	1 198	2 731	2 355	3 536
Ujan Mas	1 393	3 330	4 545	42 300
Gunung Megang	5 397	8 874	240	59 003
Benakat	-	14	115	30
Belimbing	608	109 236	480	3 240
Rambang Niru	6 214	8 636	278	278
Empat Petulai Dangku	4 977	5 423	321	310
Gelumbang	2 874	-	2 040	755
Lembak	2 206	3 384	30 550	45 012
Sungai Rotan	92	149	40 219	112 265
Muara Belida	-	-	-	-
Kelekar	-	-	-	-
Belida Darat	-	-	13 081	21 624
Muara Enim	25 694	142 390	95 379	291 752

Lanjutan Tabel/*Continued Table* 5.1.13

Kecamatan <i>Subdistrict</i>	Pepaya/Papaya		Salak/Snakefruit	
	2020	2021	2020	2021
(1)	(10)	(11)	(12)	(13)
Semendo Darat Laut	262	358	-	-
Semendo Darat Ulu	12	9	-	-
Semendo Darat Tengah	28	43	-	-
Tanjung Agung	61	79	-	-
Panang Enim	-	4	-	-
Rambang	45	16	-	-
Lubai	250	393	-	-
Lubai Ulu	139	175	6	4
Lawang Kidul	72	152	-	-
Muara Enim	8 211	4 159	-	-
Ujan Mas	1 339	1 112	-	-
Gunung Megang	867	601	-	-
Benakat	37	168	-	-
Belimbing	100	1 001	-	-
Rambang Niru	261	261	-	-
Empat Petulai Dangku	158	40	-	-
Gelumbang	1 139	887	-	-
Lembak	1 579	1 815	7	3
Sungai Rotan	2 085	3 739	-	-
Muara Belida	-	-	-	-
Kelekar	-	-	-	-
Belida Darat	358	515	-	-
Muara Enim	17 003	15 527	13	7

Lanjutan Tabel/Continued Table 5.1.13

Kecamatan Subdistrict	Nangka/Cempedak/Jackfruit		Nanas/Pineapple	
	2020	2021	2020	2021
(1)	(10)	(11)	(12)	(13)
Semendo Darat Laut	5	119	-	-
Semendo Darat Ulu	89	212	-	-
Semendo Darat Tengah	543	186	-	-
Tanjung Agung	-	40	6	3
Panang Enim	-	4	-	1
Rambang	-	287	-	-
Lubai	270	990	92	119
Lubai Ulu	1 511	2 056	107	-
Lawang Kidul	289	360	-	-
Muara Enim	2 105	2 905	44	10
Ujan Mas	466	1 543	135	-
Gunung Megang	344	1 018	28	1 603
Benakat	22	85	372	48
Belimbing	-	553	4 412	62 524
Rambang Niru	163	143	1 224	1 213
Empat Petulai Dangku	119	259	342	1 438
Gelumbang	13	1	3 420	9 830
Lembak	890	1 281	85 500	92 958
Sungai Rotan	1 276	3 895	226	79
Muara Belida	-	-	-	-
Kelekar	-	-	56 500	128 850
Belida Darat	1 410	1 182	251 476	176 380
Muara Enim	9 515	17 119	403 884	475 056

Sumber/Source: BPS, Statistik Pertanian Hortikultura SPH-BST/BPS-Statistics Indonesia, Agricultural Statistic for Horticulture SPH-BST

Tabel
Table 5.1.14**Produksi Buah–Buahan dan Sayuran Tahunan Menurut
Jenis Tanaman di Kabupaten Muara Enim (kuintal),
2018–2021**
*Production of Annual Fruits and Vegetables by Kind of Plant
in Muara Enim Regency (quintal), 2018–2021*

Jenis Tanaman <i>Kind of Plants</i>	2018	2019	2020	2021
(1)	(2)	(3)	(4)	(5)
Alpukat/ <i>Avocado</i>	3 541	6 046	5 078	6 901
Anggur/ <i>Grape</i>	-	-	-	-
Apel/ <i>Apple</i>	-	-	-	29
Belimbing/ <i>Star Fruit</i>	697	852	1 025	1 345
Duku/Langsar/ <i>Kokosan/ Duku</i>	16 032	24 143	2 708	19 927
Durian/ <i>Durian</i>	34 878	60 336	21 564	62 018
Jambu Air/ <i>Water Apple</i>	3 772	6 362	13 710	10 781
Jambu Biji/ <i>Guava</i>	2 319	3 350	3 728	9 665
Jengkol/ <i>Jengkol</i>	2 164	2 222	7 544	7 582
Jeruk Besar/ <i>Pomelo</i>	52	47	137	-
Jeruk Siam/Kepron/ <i>Orange/</i> <i>Tangerine</i>	24 241	29 983	25 694	142 390
Mangga/ <i>Mango</i>	9 651	13 017	7 872	12 448
Manggis/ <i>Mangosteen</i>	818	560	552	1 023
Markisa/Konyal/ <i>Passion fruit</i>	295	60	155	-
Melino/ <i>Gnetum/Melino</i>	357	798	1 109	5 397
Nangka/Cempedak/ <i>Jackfruit</i>	6 959	9 561	9 515	17 119
Nenas/ <i>Pineapple</i>	114 739	204 707	403 884	475 056
Pepaya/ <i>Papaya</i>	11 082	16 317	17 003	15 527
Petai/ <i>Twisted Cluster Bean</i>	2 396	4 240	8 062	11 795
Pisang/ <i>Banana</i>	100 072	219 986	95 379	291 752
Rambutan/ <i>Rambutan</i>	17 001	11 072	5 855	42 636
Salak/ <i>Snakefruit</i>	2	5	13	7
Sawo/ <i>Sapodilla/Sawo</i>	5 012	7 068	7 592	20 721
Sirsak/ <i>Soursop</i>	748	1 143	1 574	5 001
Sukun/ <i>Breadfruit</i>	1 434	2 607	2 808	3 868

Sumber/Source: BPS, Statistik Pertanian Hortikultura SPH-BST/BPS-Statistics Indonesia, Agricultural Statistic for Horticulture SPH-BST

5.2 PERKEBUNAN
ESTATE CROPS

Tabel 5.2.1 Luas Areal Tanaman Perkebunan Menurut Kecamatan dan Jenis Tanaman di Kabupaten Muara Enim (ha), 2020 dan 2021
Planted Area of Estate Crops by Subdistrict and Type of Crops in Muara Enim Regency (ha), 2020 and 2021

Kecamatan Subdistrict	Kelapa Sawit/Oil Palm		Kelapa/Coconut	
	2020	2021	2020	2021
(1)	(2)	(3)	(4)	(5)
Semendo Darat Laut	5	5	29	29
Semendo Darat Ulu	-	-	24	24
Semendo Darat Tengah	-	-	15	15
Tanjung Agung	71	71	97	97
Panang Enim	-	-	-	-
Rambang	3 029	3 029	62	62
Lubai	1 718	1 718	95	95
Lubai Ulu	1 887	1 887	94	94
Lawang Kidul	252	252	23	23
Muara Enim	2 929	2 929	62	62
Ujan Mas	296	296	52	52
Gunung Megang	3 505	3 505	64	64
Benakat	89	89	46	46
Belimbing	642	642	51	51
Rambang Niru	5 513	5 513	206	206
Empat Petulai Danguku	25	25	-	-
Gelumbang	2 918	2 918	79	79
Lembak	17	17	25	25
Sungai Rotan	53	53	126	126
Muara Belida	1 337	1 337	47	47
Kelekar	148	148	52	52
Belida Darat	16	16	27	27
Muara Enim	24 450	24 450	1 276	1 276

Lanjutan Tabel/*Continued Table 5.2.1*

Kecamatan Subdistrict	Karet/Rubber		Kopi/Coffee	
	2020	2021	2020	2021
(1)	(6)	(7)	(8)	(9)
Semendo Darat Laut	874	874	10 504	10 504
Semendo Darat Ulu	-	-	2 766	2 766
Semendo Darat Tengah	-	-	2 370	2 370
Tanjung Agung	5 989	5 989	3 522	3 522
Panang Enim	3 801	3 801	3 664	3 664
Rambang	18 894	18 894	-	-
Lubai	10 296	10 296	51	51
Lubai Ulu	9 864	9 864	51	51
Lawang Kidul	2 726	2 726	185	185
Muara Enim	2 617	2 617	230	230
Ujan Mas	9 372	9 372	10	10
Gunung Megang	9 479	9 479	48	48
Benakat	4 761	4 761	-	-
Belimbing	7 786	7 786	38	38
Rambang Niru	10 768	10 768	84	84
Empat Petulai Dangku	4 185	4 185	-	-
Gelumbang	12 667	12 667	25	25
Lembak	9 208	9 208	-	-
Sungai Rotan	8 368	8 368	-	-
Muara Belida	2 512	2 512	3	3
Kelekar	5 008	5 008	-	-
Belida Darat	9 202	9 202	-	-
Muara Enim	148 377	148 377	23 551	23 551

Lanjutan Tabel/Continued Table 5.2.1

Kecamatan Subdistrict	Kakao/Cocoa		Tebu/Sugar cane	
	2020	2021	2020	2021
(1)	(10)	(11)	(12)	(13)
Semendo Darat Laut	185	185	-	-
Semendo Darat Ulu	-	-	-	-
Semendo Darat Tengah	9	9	-	-
Tanjung Agung	254	254	-	-
Panang Enim	-	-	-	-
Rambang	56	56	-	-
Lubai	2	2	-	-
Lubai Ulu	-	-	-	-
Lawang Kidul	-	-	-	-
Muara Enim	25	25	-	-
Ujan Mas	4	4	-	-
Gunung Megang	36	36	-	-
Benakat	-	-	-	-
Belimbing	-	-	-	-
Rambang Niru	-	-	-	-
Empat Petulai Dangku	-	-	-	-
Gelumbang	-	-	-	-
Lembak	-	-	-	-
Sungai Rotan	-	-	-	-
Muara Belida	-	-	-	-
Kelekar	-	-	-	-
Belida Darat	-	-	-	-
Muara Enim	571	571	-	-

Lanjutan Tabel/*Continued Table 5.2.1*

Kecamatan <i>Subdistrict</i>	Teh/ <i>Tea</i>		Tembakau/ <i>Tobacco</i>	
	2020	2021	2020	2021
(1)	(14)	(15)	(16)	(17)
Semendo Darat Laut	-	-	-	-
Semendo Darat Ulu	-	-	-	-
Semendo Darat Tengah	-	-	-	-
Tanjung Agung	-	-	-	-
Panang Enim	-	-	-	-
Rambang	-	-	-	-
Lubai	-	-	-	-
Lubai Ulu	-	-	-	-
Lawang Kidul	-	-	-	-
Muara Enim	-	-	-	-
Ujan Mas	-	-	-	-
Gunung Megang	-	-	-	-
Benakat	-	-	-	-
Belimbing	-	-	-	-
Rambang Niru	-	-	-	-
Empat Petulai Dangku	-	-	-	-
Gelumbang	-	-	-	-
Lembak	-	-	-	-
Sungai Rotan	-	-	-	-
Muara Belida	-	-	-	-
Kelekar	-	-	-	-
Belida Darat	-	-	-	-
Muara Enim	-	-	-	-

Sumber/*Source*: Dinas Perkebunan Kabupaten Muara Enim/*Estates Services of Muara Enim Regency*

Tabel
Table 5.2.2

**Produksi Perkebunan Menurut Kecamatan dan Jenis
Tanaman di Kabupaten Muara Enim (ton), 2020 dan 2021**
**Production of Estate by Subdistrict and Type of Crops in
Muara Enim Regency (ton), 2020 and 2021**

Kecamatan Subdistrict	Kelapa Sawit/Oil Palm		Kelapa/Coconut	
	2020	2021	2020	2021
(1)	(2)	(3)	(4)	(5)
Semendo Darat Laut	-	-	25,75	26,25
Semendo Darat Ulu	-	-	20,60	21,00
Semendo Darat Tengah	-	-	12,36	12,55
Tanjung Agung	12,00	14,00	97,90	98,00
Panang Enim	-	-	-	-
Rambang	7 481,00	7 512,56	54,59	55,00
Lubai	4 257,00	4 312,00	83,43	84,00
Lubai Ulu	9 213,00	9 220,00	90,64	91,00
Lawang Kidul	167,00	172,00	33,99	34,00
Muara Enim	3 517,00	3 522,00	57,58	58,00
Ujan Mas	228,00	233,00	46,35	47,00
Gunung Megang	271,00	285,00	58,74	59,00
Benakat	21,00	24,00	41,20	42,00
Belimbing	1 439,74	1 442,50	47,38	48,00
Rambang Niru	11 127,25	11 147,00	162,80	163,00
Empat Petulai Dangku	63,75	64,00	-	-
Gelumbang	2 918,00	2 923,00	76,22	77,00
Lembak	17,00	18,00	23,69	24,00
Sungai Rotan	3,00	5,00	118,80	119,00
Muara Belida	4 508,00	4 513,00	45,32	46,00
Kelekar	53,00	55,00	50,47	51,00
Belida Darat	1,00	3,00	24,72	25,00
Muara Enim	45 297,74	45 465,06	1 053,73	1 180,80

Lanjutan Tabel/*Continued Table* 5.2.2

Kecamatan Subdistrict	Karet/Rubber		Kopi/Coffee	
	2020	2021	2020	2021
(1)	(6)	(7)	(8)	(9)
Semendo Darat Laut	956,34	962,10	11 835,00	11 834,24
Semendo Darat Ulu	-	-	3 195,00	3 198,00
Semendo Darat Tengah	-	-	2 953,00	2 960,00
Tanjung Agung	7 357,44	7 365,67	4 522,00	4 528,00
Panang Enim	4 827,07	4 891,33	4 549,00	4 557,00
Rambang	23 129,29	23 221,25	-	-
Lubai	11 894,73	11 966,00	55,00	40,00
Lubai Ulu	12 856,83	12 933,75	55,00	40,00
Lawang Kidul	1 612,26	1 621,50	198,00	136,00
Muara Enim	1 723,58	1 733,65	246,00	185,00
Ujan Mas	10 842,99	10 908,00	10,00	5,00
Gunung Megang	9 156,72	9 211,50	52,00	40,00
Benakat	4 428,65	4 465,10	-	-
Belimbing	9 263,32	9 318,80	40,00	25,00
Rambang Niru	14 166,79	14 239,00	55,00	30,00
Empat Petulai Dangu	4 211,42	4 250,00	-	-
Gelumbang	16 535,65	16 644,00	27,00	15,00
Lembak	11 105,91	11 172,20	-	-
Sungai Rotan	8 958,85	9 012,67	-	-
Muara Belida	1 794,42	1 815,00	4,00	1,00
Kelekar	5 628,88	5 662,50	-	-
Belida Darat	11 477,43	11 546,00	-	-
Muara Enim	171 928,57	172 940,02	27 796,00	27 594,24

Lanjutan Tabel/*Continued Table* 5.2.2

Kecamatan <i>Subdistrict</i>	Kakao/ <i>Cocoa</i>		Tebu/ <i>Sugar cane</i>	
	2020	2021	2020	2021
(1)	(10)	(11)	(12)	(13)
Semendo Darat Laut	34,00	35,50	-	-
Semendo Darat Ulu	-	-	-	-
Semendo Darat Tengah	-	-	-	-
Tanjung Agung	58,00	55,00	-	-
Panang Enim	-	-	-	-
Rambang	15,00	17,00	-	-
Lubai	-	-	-	-
Lubai Ulu	-	-	-	-
Lawang Kidul	-	-	-	-
Muara Enim	6,00	6,00	-	-
Ujan Mas	1,00	0,50	-	-
Gunung Megang	-	-	-	-
Benakat	-	-	-	-
Belimbing	-	-	-	-
Rambang Niru	-	-	-	-
Empat Petulai Dangku	-	-	-	-
Gelumbang	-	-	-	-
Lembak	-	-	-	-
Sungai Rotan	-	-	-	-
Muara Belida	-	-	-	-
Kelekar	-	-	-	-
Belida Darat	-	-	-	-
Muara Enim	114,00	114,00	-	-

Lanjutan Tabel/*Continued Table* 5.2.2

Kecamatan <i>Subdistrict</i>	Teh/ <i>Tea</i>		Tembakau/ <i>Tobacco</i>	
	2020	2021	2020	2021
(1)	(14)	(15)	(16)	(17)
Semendo Darat Laut	-	-	-	-
Semendo Darat Ulu	-	-	-	-
Semendo Darat Tengah	-	-	-	-
Tanjung Agung	-	-	-	-
Panang Enim	-	-	-	-
Rambang	-	-	-	-
Lubai	-	-	-	-
Lubai Ulu	-	-	-	-
Lawang Kidul	-	-	-	-
Muara Enim	-	-	-	-
Ujan Mas	-	-	-	-
Gunung Megang	-	-	-	-
Benakat	-	-	-	-
Belimbing	-	-	-	-
Rambang Niru	-	-	-	-
Empat Petulai Dangku	-	-	-	-
Gelumbang	-	-	-	-
Lembak	-	-	-	-
Sungai Rotan	-	-	-	-
Muara Belida	-	-	-	-
Kelekar	-	-	-	-
Belida Darat	-	-	-	-
Muara Enim	-	-	-	-

Csumber/*Source*: Dinas Perkebunan Kabupaten Muara Enim/*Estates Services of Muara Enim Regency*

**5.3 PETERNAKAN DAN PERIKANAN
LIVESTOCK AND FISHERY**

Tabel 5.3.1 Populasi Ternak Menurut Jenis di Kabupaten Muara Enim, 2021
Population of Livestock by Type in Muara Enim Regency, 2021

Kecamatan Subdistrict	Jenis Ternak/Kind of Livestock		
	Sapi/Cow	Kerbau/Buffalo	Kuda/Horse
(1)	(2)	(3)	(4)
Semendo Darat Laut	148	105	10
Semendo Darat Ulu	134	359	3
Semendo Darat Tengah	145	116	-
Tanjung Agung	296	266	-
Panang Enim	255	166	-
Rambang	727	15	-
Lubai	394	132	-
Lubai Ulu	603	280	-
Lawang Kidul	726	126	-
Muara Enim	2 457	365	-
Ujan Mas	212	11	-
Gunung Megang	1 509	336	1
Benakat	562	124	-
Belimbing	544	191	-
Rambang Niru	1 921	374	-
Empat Petulai Dangu	1 016	215	-
Gelumbang	4 589	769	-
Lembak	498	13	-
Sungai Rotan	517	181	-
Muara Belida	269	151	-
Kelekar	373	27	-
Belida Darat	169	42	-
Muara Enim	18 064	4 364	14

Lanjutan Tabel/*Continued Table 5.3.1*

Kecamatan <i>Subdistrict</i>	Jenis Ternak/ <i>Kind of Livestock</i>		
	Kambing/ <i>Goat</i>	Domba/ <i>Sheep</i>	Babi/ <i>Pig</i>
(1)	(5)	(6)	(7)
Semendo Darat Laut	1 413	32	-
Semendo Darat Ulu	1 462	15	-
Semendo Darat Tengah	1 207	832	-
Tanjung Agung	1 113	285	-
Panang Enim	5 177	242	-
Rambang	2 079	153	-
Lubai	2 893	518	-
Lubai Ulu	3 717	201	-
Lawang Kidul	1 407	54	-
Muara Enim	5 848	306	-
Ujan Mas	1 411	337	-
Gunung Megang	6 218	508	-
Benakat	5 650	262	-
Belimbing	1 427	153	-
Rambang Niru	5 638	347	150
Empat Petulai Dangu	1 667	130	-
Gelumbang	3 509	145	-
Lembak	3 260	404	-
Sungai Rotan	1 368	364	-
Muara Belida	1 447	173	-
Kelekar	1 113	262	-
Belida Darat	994	748	-
Muara Enim	60 018	6 471	150

Sumber/*Source*: Dinas Tanaman Pangan, Hortikultura dan Peternakan Kabupaten Muara Enim/*Food Crops, Horticulture, and Animal Husbandry Service of Muara Enim Regency*

Tabel
Table 5.3.2

Populasi Unggas Menurut Jenis dan Kecamatan di Kabupaten Muara Enim, 2021
Population of Poultry by Type and Subdistrict in Muara Enim Regency, 2021

Kecamatan Subdistrict	Jenis Unggas/Kind of Poultry			
	Ayam Kampung Fowl	Ayam Petelur Laying	Ayam Ras Pedaging Broiler	Itik Manila Duck
(1)	(2)	(3)	(4)	(5)
Semendo Darat Laut	18 674	-	-	8 949
Semendo Darat Ulu	721	-	-	22 071
Semendo Darat Tengah	154 241	-	-	14 114
Tanjung Agung	87 658	1 383	2 069 394	19 141
Panang Enim	49 679	-	986 902	6 047
Rambang	1 014 341	400	1 418 494	10 439
Lubai	340 485	-	-	12 254
Lubai Ulu	149	-	-	7 358
Lawang Kidul	143 906	6 013	285 482	3 025
Muara Enim	396 509	5 959	999 741	7 507
Ujan Mas	9 309	168	27 706	10 053
Gunung Megang	112 851	93	1 458 403	1 753
Benakat	106 585	-	39 451	5 107
Belimbing	92	-	254 838	841
Rambang Niru	69 491	3 642	349 479	10 994
Empat Petulai Dangku	9 095	1 254	276 261	3 965
Gelumbang	62 143	322 906	1 599 870	11 282
Lembak	341 005	226 589	2 745 301	3 974
Sungai Rotan	21 316	-	-	26 039
Muara Belida	29 128	73	-	35 269
Kelekar	152 947	-	-	11 409
Belida Darat	131 734	-	-	12 153
Muara Enim	3 252 059	568 480	12 511 322	243 744

Sumber/Source: Dinas Tanaman Pangan, Hortikultura dan Peternakan Kabupaten Muara Enim/Food Crops, Horticulture, and Animal Husbandry Service of Muara Enim Regency

Tabel
Table 5.3.3

Produksi Daging Ternak dan Unggas Menurut Kecamatan di Kabupaten Muara Enim (Ton), 2021
Livestock and Poultry Meat Production by District in Muara Enim Regency (Ton), 2021

Kecamatan Subdistrict	Produksi Daging Ternak/Meat Production			
	Sapi Cow	Kerbau Buffalo	Kambing Goat	Domba Sheep
(1)	(2)	(3)	(4)	(5)
Semendo Darat Laut	16,29	2,28	2,56	0,14
Semendo Darat Ulu	16,63	14,53	1,29	0,25
Semendo Darat Tengah	14,63	7,96	0,79	0,26
Tanjung Agung	25,86	13,88	2,20	0,59
Panang Enim	19,82	9,17	1,57	0,25
Rambang	32,03	4,12	2,05	0,46
Lubai	24,11	2,72	1,55	0,58
Lubai Ulu	36,66	2,48	1,09	0,22
Lawang Kidul	261,39	58,72	10,22	3,64
Muara Enim	317,45	98,48	10,45	2,57
Ujan Mas	21,52	5,74	1,60	0,48
Gunung Megang	50,71	10,06	2,58	0,63
Benakat	23,00	2,48	1,94	0,33
Belimbing	13,63	6,30	0,26	0,34
Rambang Niru	28,49	10,00	2,68	0,62
Empat Petulai Dangu	26,07	5,00	2,03	0,37
Gelumbang	44,26	12,61	3,53	0,85
Lembak	30,07	3,64	1,53	0,73
Sungai Rotan	38,78	8,89	2,57	0,63
Muara Belida	9,55	2,06	0,57	0,23
Kelekar	6,91	2,26	0,46	0,33
Belida Darat	10,11	2,06	0,58	0,33
Muara Enim	1 067,97	285,44	54,10	14,83

Lanjutan Tabel/Continued Table 5.3.3

Kecamatan Subdistrict	Produksi Daging Unggas/Meat Production			
	Ayam Kampung Fowl	Ayam Petelur Laying	Ayam Ras Pedaging Broiler	Itik Manila Duck
(1)	(5)	(6)	(7)	(8)
Semendo Darat Laut	22,00	8,52	86,74	9,13
Semendo Darat Ulu	20,49	5,98	97,61	15,00
Semendo Darat Tengah	21,26	6,77	108,52	10,02
Tanjung Agung	88,85	4,02	63,66	10,99
Panang Enim	65,91	2,84	43,97	8,67
Rambang	131,10	7,56	292,74	7,49
Lubai	155,96	8,45	185,21	8,68
Lubai Ulu	77,47	6,56	178,89	5,62
Lawang Kidul	51,84	16,37	1110,01	15,50
Muara Enim	141,56	44,98	1832,74	22,39
Ujan Mas	98,93	8,41	63,76	7,75
Gunung Megang	126,32	12,00	101,80	0,77
Benakat	79,90	10,35	288,57	4,15
Belimbing	51,50	7,61	292,62	4,58
Rambang Niru	112,46	3,04	119,21	7,02
Empat Petulai Dangku	111,44	5,41	83,24	4,39
Gelumbang	162,04	5,53	691,44	16,35
Lembak	174,19	7,41	169,73	8,32
Sungai Rotan	225,65	8,46	324,04	4,77
Muara Belida	72,17	5,08	100,06	8,64
Kelekar	59,36	8,57	99,17	7,91
Belida Darat	61,89	6,77	100,27	8,96
Muara Enim	2 112,29	200,69	6 434,00	197,10

Sumber/Source: Dinas Tanaman Pangan, Hortikultura dan Peternakan Kabupaten Muara Enim/Food Crops, Horticulture, and Animal Husbandry Service of Muara Enim Regency

Tabel
Table 5.3.4**Produksi Telur Menurut Jenis dan Kecamatan di
Kabupaten Muara Enim (Ton), 2021**
*Egg Production by Kinds and District in Muara Enim
Regency (Ton), 2021*

Kecamatan Subdistrict	Produksi Telur/Egg Production			
	Ayam Kampung Fowl	Ayam Petelur Laying	Itik Manila Duck	Jumlah Total
(1)	(2)	(3)	(4)	(5)
Semendo Darat Laut	11,25	-	52,13	63,38
Semendo Darat Ulu	0,52	-	92,27	92,79
Semendo Darat Tengah	76,14	-	59,24	135,38
Tanjung Agung	51,29	7,98	79,76	139,03
Panang Enim	31,22	-	42,46	73,68
Rambang	512,89	2,47	44,63	559,99
Lubai	183,65	-	52,53	236,18
Lubai Ulu	1,13	-	32,28	33,41
Lawang Kidul	75,18	73,86	20,02	169,06
Muara Enim	209,74	59,65	45,80	315,19
Ujan Mas	10,20	1,25	52,63	64,07
Gunung Megang	67,56	0,49	7,42	75,47
Benakat	59,68	-	22,48	82,16
Belimbing	0,07	-	3,49	3,56
Rambang Niru	45,75	31,72	45,67	123,14
Empat Petulai Dangku	15,91	11,81	26,00	53,72
Gelumbang	47,23	2 316,75	52,02	2 416,00
Lembak	182,77	1 702,51	19,17	1 904,45
Sungai Rotan	13,41	-	109,26	122,67
Muara Belida	21,25	0,42	148,69	170,36
Kelekar	79,38	-	49,77	129,15
Belida Darat	69,22	-	53,20	122,42
Muara Enim	1 765,44	4 208,91	1 110,91	7 085,26

Sumber/Source: Dinas Tanaman Pangan, Hortikultura dan Peternakan Kabupaten Muara Enim/*Food Crops, Horticulture, and Animal Husbandry Service of Muara Enim Regency*

Tabel 5.3.5 **Surplus dan Minus Kebutuhan Ikan Menurut Kecamatan di Kabupaten Muara Enim (ton), 2021**
Table 5.3.5 **Surplus and Minus of Fish Need by District in Muara Enim Regency (ton), 2021**

Kecamatan Subdistrict	Produksi Production	Total Konsumsi Total Consumption	Surplus/Minus
(1)	(2)	(3)	(4)
Semendo Darat Laut	601,17	791,94	- 190,77
Semendo Darat Ulu	552,54	745,27	- 192,73
Semendo Darat Tengah	615,41	760,65	- 145,24
Tanjung Agung	602,17	877,92	- 275,75
Panang Enim	633,39	842,56	- 209,17
Rambang	533,95	1 563,66	-1 029,71
Lubai	499,80	614,94	- 115,14
Lubai Ulu	209,88	980,17	- 770,29
Lawang Kidul	698,44	1 965,15	-1 266,71
Muara Enim	459,15	1 360,98	- 901,83
Ujan Mas	305,21	704,77	- 399,56
Gunung Megang	449,21	1 037,25	- 588,04
Benakat	512,64	572,85	- 60,21
Belimbing	468,41	592,66	- 124,25
Rambang Niru	558,24	854,23	- 295,99
Empat Petulai Dangu	429,50	682,70	- 253,20
Gelumbang	637,19	325,14	312,05
Lembak	491,82	644,06	- 152,24
Sungai Rotan	489,52	753,31	- 263,79
Muara Belida	954,23	911,88	42,35
Kelekar	359,64	323,71	35,93
Belida Darat	263,41	482,83	- 219,42
Muara Enim	11 324,92	18 388,63	-7 063,71

Sumber/Source: Dinas Perikanan Kabupaten Muara Enim/Fishery Service of Muara Enim Regency

Tabel
Table 5.3.6**Produksi Benih Ikan di Kabupaten Muara Enim (ekor),
2019-2021**
*Fish Seed Production in Muara Enim Regency (tail), 2019-
2021*

Lokasi <i>Location</i>	Produksi <i>Production</i>		
	2019	2020	2021
(1)	(2)	(3)	(4)
Balai Benih Ikan	2 090 000	2 300 000	2 668 000
Pandan Enim	297 257	238 346	298 870
Pagar Dewa	526 489	605 462	697 291
Patra Tani	298 453	343 221	400 844
Bedegung	967 801	1 112 971	1 270 995
Unit Pembenihan Rakyat	10 000 000	11 465 000	13 643 350
Muara Enim	12 090 000	13 765 000	16 311 350

Sumber/Source: Dinas Perikanan Kabupaten Muara Enim/Fishery Service of Muara Enim Regency

Tabel
Table 5.3.7

Luas Area Perikanan Budidaya Menurut Kecamatan dan Jenis Budidaya di Kabupaten Muara Enim, 2021
Area of Aquaculture by District and Type of Cultivation in Muara Enim Regency, 2021

Kecamatan Subdistrict	Luas Area Perikanan Budidaya Area of Aquaculture		
	Karamba (unit) Karamba (unit)	Kolam (ha) Pond (ha)	Sawah (ha) Field (ha)
(1)	(2)	(3)	(4)
Semendo Darat Laut	-	90,06	47,90
Semendo Darat Ulu	-	101,52	45,20
Semendo Darat Tengah	-	77,07	42,88
Tanjung Agung	-	57,76	33,68
Panang Enim	-	57,76	31,00
Rambang	75	35,64	5,78
Lubai	51	9,17	1,75
Lubai Ulu	38	1,75	8,33
Lawang Kidul	77	97,50	16,97
Muara Enim	70	23,55	5,09
Ujan Mas	40	25,14	9,23
Gunung Megang	72	70,97	10,08
Benakat	72	2,76	1,15
Belimbing	48	8,45	2,15
Rambang Niru	74	8,04	5,01
Empat Petulai Dangku	39	8,04	5,00
Gelumbang	49	5,45	2,50
Lembak	33	3,55	3,39
Sungai Rotan	57	1,58	3,39
Muara Belida	78	16,50	2,50
Kelekar	52	5,58	4,13
Belida Darat	53	2,56	1,08
Muara Enim	978	710,40	288,19

Sumber/Source: Dinas Perikanan Kabupaten Muara Enim/Fishery Service of Muara Enim Regency

Tabel
Table 5.3.8**Produksi Perikanan Budidaya Menurut Kecamatan dan Jenis Budidaya di Kabupaten Muara Enim (ton), 2021**
Production of Aquaculture by District and Type of Cultivation in Muara Enim Regency (ton), 2021

Kecamatan Subdistrict	Produksi Perikanan Budidaya Production of Aquaculture			Jumlah Total
	Karamba Karamba	Kolam Pond	Sawah Field	
(1)	(2)	(3)	(4)	(5)
Semendo Darat Laut	-	294,39	306,78	601,17
Semendo Darat Ulu	-	284,92	267,62	552,54
Semendo Darat Tengah	-	316,32	299,09	615,41
Tanjung Agung	-	420,70	161,89	582,59
Panang Enim	-	433,94	179,70	613,64
Rambang	150,05	113,49	72,55	336,09
Lubai	107,71	93,58	-	201,29
Lubai Ulu	89,16	65,73	-	154,89
Lawang Kidul	164,61	299,24	214,47	678,32
Muara Enim	141,17	178,76	83,27	403,20
Ujan Mas	90,52	113,68	78,78	282,98
Gunung Megang	112,03	168,94	79,42	360,39
Benakat	152,86	93,29	105,05	351,20
Belimbing	95,61	158,92	55,09	309,62
Rambang Niru	151,27	178,42	70,03	399,72
Empat Petulai Dangku	72,99	111,68	81,73	266,40
Gelumbang	102,60	84,42	-	187,02
Lembak	70,27	60,85	-	131,12
Sungai Rotan	111,56	65,29	-	176,85
Muara Belida	175,27	105,27	-	280,54
Kelekar	99,73	166,16	-	265,89
Belida Darat	110,79	96,91	-	207,70
Muara Enim	1 998,20	3 904,90	2 055,47	7 958,57

Sumber/Source: Dinas Perikanan Kabupaten Muara Enim/Fishery Service of Muara Enim Regency

Tabel
Table 5.3.9

Luas Area Perikanan Tangkap Menurut Kecamatan dan Jenis Perairan di Kabupaten Muara Enim (ha), 2021
Area of Capture Fisheries by District and Type of Waters in Muara Enim Regency (ha), 2021

Kecamatan Subdistrict	Luas Area Perikanan Tangkap Area of Capture Fisheries		
	Sungai River	Danau Lake	Rawa Swamp
(1)	(2)	(3)	(4)
Semendo Darat Laut	33,00	-	-
Semendo Darat Ulu	29,00	-	-
Semendo Darat Tengah	30,00	-	-
Tanjung Agung	85,00	-	-
Panang Enim	85,00	-	-
Rambang	93,00	362,00	2 253,00
Lubai	3 600,00	273,00	1 050,00
Lubai Ulu	106,00	-	1 020,00
Lawang Kidul	118,00	-	60,00
Muara Enim	117,00	-	40,00
Ujan Mas	254,00	-	-
Gunung Megang	1 406,00	10,00	-
Benakat	687,00	50,00	70,00
Belimbing	21,00	9,80	-
Rambang Niru	804,00	115,00	475,00
Empat Petulai Dangku	790,00	115,00	475,00
Gelumbang	35,00	147,00	35,00
Lembak	3 600,00	193,00	2 050,00
Sungai Rotan	3 820,00	255,00	1 050,00
Muara Belida	3 220,00	930,00	1 040,00
Kelekar	3 465,00	187,00	2 100,00
Belida Darat	26,00	-	26,00
Muara Enim	22 424,00	2 646,80	11 744,00

Sumber/Source: Dinas Perikanan Kabupaten Muara Enim/Fishery Service of Muara Enim Regency

Tabel 5.3.10 **Produksi Perikanan Budidaya Menurut Kecamatan dan Jenis Budidaya di Kabupaten Muara Enim (ton), 2021**
Production of Aquaculture by District and Type of Cultivation in Muara Enim Regency (ton), 2021

Kecamatan Subdistrict	Produksi Perikanan Tangkap Production of Capture Fisheries			Jumlah Total
	Sungai River	Danau Lake	Rawa Swamp	
(1)	(2)	(3)	(4)	(5)
Semendo Darat Laut	-	-	-	-
Semendo Darat Ulu	-	-	-	-
Semendo Darat Tengah	-	-	-	-
Tanjung Agung	19,58	-	-	19,58
Panang Enim	19,75	-	-	19,75
Rambang	27,38	116,33	54,15	197,86
Lubai	123,89	111,40	63,22	298,51
Lubai Ulu	23,86	31,13	-	54,99
Lawang Kidul	20,12	-	-	20,12
Muara Enim	22,46	33,49	-	55,95
Ujan Mas	22,23	-	-	22,23
Gunung Megang	94,90	-	44,69	139,59
Benakat	82,73	36,02	42,69	161,44
Belimbing	28,58	-	79,44	108,02
Rambang Niru	55,33	49,62	53,57	158,52
Empat Petulai Dangku	56,07	49,88	57,15	163,10
Gelumbang	194,91	108,02	68,37	371,30
Lembak	123,68	112,99	68,13	304,80
Sungai Rotan	120,49	118,11	74,07	312,67
Muara Belida	199,76	202,02	271,91	673,69
Kelekar	58,58	103,41	66,53	228,52
Belida Darat	24,35	31,36	-	55,71
Muara Enim	1 318,65	1 103,78	943,92	3 366,35

Sumber/Source: Dinas Perikanan Kabupaten Muara Enim/Fishery Service of Muara Enim Regency

Tabel 5.3.11 **Alat Tangkap Ikan Menurut Jenis di Kabupaten Muara Enim, 2019-2021**
Table 5.3.11 **Fishing Gear by Type in Muara Enim Regency, 2019-2021**

Jenis Alat Tangkap Ikan <i>Type of Fishing Gear</i>	2019	2020	2021
(1)	(2)	(3)	(4)
Jaring Insang Hanyut/ <i>Drift Gill Net</i>	318	324	330
Jaring Insang Tetap/ <i>Fixed Gill Net</i>	1 241	1 266	1 291
Anco	547	558	569
Serok/ <i>Scoop</i>	-	-	-
Rawai/ <i>Longline</i>	2 086	2 128	2 171
Pancing/ <i>Fishing Rod</i>	6 933	7 072	7 213
Jermal	-	-	-
Bubu	2 220	2 264	2 309
Lainnya/ <i>Others</i>	6 701	6 835	6 972
Jumlah/Total	20 046	20 447	20 855

Sumber/Source: Dinas Perikanan Kabupaten Muara Enim/*Fishery Service of Muara Enim Regency*

Tabel 5.3.12 Jumlah Nelayan dan Perahu Menurut Kecamatan di Kabupaten Muara Enim, 2021
Number of Fisherman and Fishing Boat by District in Muara Enim Regency, 2021

Kecamatan Subdistrict	Nelayan Fisherman	Perahu Fishing Boat
(1)	(2)	(3)
Semendo Darat Laut	-	-
Semendo Darat Ulu	-	-
Semendo Darat Tengah	-	-
Tanjung Agung	17	12
Panang Enim
Rambang	10	7
Lubai	3	2
Lubai Ulu	6	4
Lawang Kidul	20	15
Muara Enim	115	83
Ujan Mas	17	12
Gunung Megang	80	58
Benakat	20	14
Belimbing	75	55
Rambang Niru	264	191
Empat Petulai Dangku
Gelumbang	81	59
Lembak	51	39
Sungai Rotan	685	494
Muara Belida	1 665	1 201
Kelekar	30	22
Belida Darat	10	7
Muara Enim	3 149	2 275

Sumber/Source: Dinas Perikanan Kabupaten Muara Enim/Fishery Service of Muara Enim Regency

Tabel 5.3.13 **Rentang Harga Produsen Ikan Perairan Darat di Kabupaten Muara Enim (Rp/kg), 2018-2021**
Table 5.3.13 **Inland Fish Producer Price Range in Muara Enim Regency (Rp/kg), 2018-2021**

Jenis Produksi <i>Type of Production</i>	2018	2019	2020	2021
(1)	(2)	(3)	(4)	(5)
Perikanan Darat/Inland Fisheries				
Budidaya/ <i>Aquaculture</i>	22 000 - 35 000	22 000 - 35 000	22 000 - 35 000	22 000 - 35 000
Perairan Umum/ <i>Public Waters</i>	25 000 - 100 000	25 000 - 100 000	25 000 - 100 000	25 000 - 100 000
Ikan Awetan/Preserved Fish				
Ikan Asap/ <i>Smoked Fish</i>	40 000 - 220 000	40 000 - 220 000	40 000 - 220 000	40 000 - 220 000
Ikan Asin/ <i>Salted Fish</i>	18 000 - 80 000	18 000 - 80 000	18 000 - 80 000	18 000 - 80 000
Hasil Perikanan Lainnya/ Other Fishery Product				
Udang Galah/ <i>Giant Prawns</i>	80 000 - 140 000	80 000 - 140 000	80 000 - 140 000	80 000 - 140 000

Sumber/*Source*: Dinas Perikanan Kabupaten Muara Enim/*Fishery Service of Muara Enim Regency*

Tabel 5.3.14 **Produksi Ikan Perairan Darat di Kabupaten Muara Enim (ton), 2018-2021**
Table 5.3.14 **Inland Fish Production in Muara Enim Regency (ton), 2018-2021**

Jenis Produksi <i>Type of Production</i>	2018	2019	2020	2021
(1)	(2)	(3)	(4)	(5)
Perikanan Darat/Inland Fisheries				
Budidaya/Aquaculture	6 971,98	7 958,57	7 606,35	7 958,57
Perairan Umum/Public Waters	3 314,68	3 366,35	3 338,47	3 366,35
Ikan Awetan/Preserved Fish				
Ikan Asap/Smoked Fish	121,23	215,87	145,31	215,87
Ikan Asin/Salted Fish	171,68	156,93	199,88	156,93
Hasil Perikanan Lainnya/Other Fishery Product				
Udang Galah/Giant Prawns	-	-	-	-

Sumber/Source: Dinas Perikanan Kabupaten Muara Enim/Fishery Service of Muara Enim Regency

Tabel 5.3.15 **Produksi Produk Olahan Ikan Menurut Kecamatan dan Jenis Olahan Ikan di Kabupaten Muara Enim (ton), 2021**
Production of Fish Products by District and Type of Products in Muara Enim Regency (ton), 2021

Kecamatan Subdistrict	Produksi Produk Olahan Ikan Production of Fish Products				Jumlah Total
	Ikan Asin Salted Fish	Ikan Asap Smoked Fish	Pempek	Lainnya Others	
(1)	(2)	(3)	(4)	(5)	(6)
Semendo Darat Laut	-	-	8,98	-	8,98
Semendo Darat Ulu	-	-	15,45	-	15,45
Semendo Darat Tengah	-	-	13,26	-	13,26
Tanjung Agung	-	-	9,11	-	9,11
Panang Enim	-	-	9,07	-	9,07
Rambang	39,89	37,02	13,27	-	90,18
Lubai	-	-	14,76	-	14,76
Lubai Ulu	-	-	10,29	-	10,29
Lawang Kidul	-	-	59,17	18,42	77,59
Muara Enim	-	-	63,49	17,14	80,63
Ujan Mas	-	-	12,65	12,31	24,96
Gunung Megang	-	-	13,19	-	13,19
Benakat	-	-	9,94	-	9,94
Belimbing	-	-	9,34	9,80	19,14
Rambang Niru	28,90	36,46	5,98	9,57	80,91
Empat Petulai Dangku	23,83	30,53	5,77	8,88	69,01
Gelumbang	-	-	29,68	19,01	48,69
Lembak	-	-	10,51	-	10,51
Sungai Rotan	59,74	57,77	12,54	-	130,05
Muara Belida	4,57	54,09	9,92	29,45	98,03
Kelekar	-	-	11,17	-	11,17
Belida Darat	-	-	11,75	-	11,75
Muara Enim	156,93	215,87	359,29	124,58	856,67

Sumber/Source: Dinas Perikanan Kabupaten Muara Enim/Fishery Service of Muara Enim Regency

5.4 PERTANIAN TANAMAN PANGAN DAN PALAWIJA FOOD CROP AND CROPS AGRICULTURE

Tabel 5.4.1 Luas Panen, Produksi dan Rata-Rata Produksi Padi Sawah, Ladang dan Lebak di Kabupaten Muara Enim, 2021
Harvested Area, Production and Rice Production in Average of Lowland Rice, Paddy Field and Swamp in Muara Enim Regency, 2021

Kecamatan Subdistrict	Padi Sawah (Rendengan)/Paddy Field (Rainy Season)		
	Luas Panen/ Harvested Area (Ha)	Produksi/ Production (Ton)	Produktivitas/ Productivity (Kw/Ha)
(1)	(2)	(3)	(4)
Semendo Darat Laut	356,00	1 997,16	56,10
Semendo Darat Ulu	3,00	17,21	57,35
Semendo Darat Tengah	21,00	117,56	55,98
Tanjung Agung	162,00	891,00	55,00
Panang Enim	862,00	5 154,76	59,80
Rambang	-	-	-
Lubai	21,00	75,39	35,90
Lubai Ulu	-	-	-
Lawang Kidul	5,00	28,50	57,00
Muara Enim	1 056,00	6 248,35	59,17
Ujan Mas	611,00	3 570,07	58,43
Gunung Megang	461,00	2 489,40	54,00
Benakat	-	-	-
Belimbing	214,00	1 134,20	53,00
Rambang Niru	-	-	-
Empat Petulai Danguku	175,00	840,00	48,00
Gelumbang	15,00	72,35	48,23
Lembak	-	-	-
Sungai Rotan	2 669,00	14 946,40	56,00
Muara Belida	-	-	-
Kelekar	-	-	-
Belida Darat	-	-	-
Muara Enim	6 631,00	35 170,82	53,04

Lanjutan Tabel/Continued Table 5.4.1

Kecamatan Subdistrict	Padi Sawah (Gadu)/Paddy Field (Gadu)		
	Luas Panen/ Harvested Area (Ha)	Produksi/ Production (Ton)	Produktivitas/ Productivity (Kw/Ha)
(1)	(5)	(6)	(7)
Semendo Darat Laut	688,00	3 859,68	56,10
Semendo Darat Ulu	1 849,00	10 604,02	57,35
Semendo Darat Tengah	1 150,00	6 437,70	55,98
Tanjung Agung	10,00	55,00	55,00
Panang Enim	1 410,00	8 431,80	59,80
Rambang	-	-	-
Lubai	7,00	25,13	35,90
Lubai Ulu	-	-	-
Lawang Kidul	9,00	51,30	57,00
Muara Enim	1 116,00	6 603,37	59,17
Ujan Mas	287,00	1 676,94	58,43
Gunung Megang	20,00	108,00	54,00
Benakat	25,00	111,68	44,67
Belimbing	295,00	1 563,50	53,00
Rambang Niru	12,00	56,40	47,00
Empat Petulai Dangku	639,00	3 067,20	48,00
Gelumbang	220,00	1 061,06	48,23
Lembak	150,00	736,35	49,09
Sungai Rotan	4 141,00	23 189,60	56,00
Muara Belida	12 314,00	73 884,00	60,00
Kelekar	-	-	-
Belida Darat	-	-	-
Muara Enim	24 342,00	129 109,97	53,04

Lanjutan Tabel/*Continued Table 5.4.1*

Kecamatan <i>Subdistrict</i>	Padi Ladang/ <i>Non-Irrigated Paddy Field</i>		
	Luas Panen/ <i>Harvested Area (Ha)</i>	Produksi/ <i>Production (Ton)</i>	Produktivitas/ <i>Productivity (Kw/Ha)</i>
(1)	(8)	(9)	(10)
Semendo Darat Laut	-	-	-
Semendo Darat Ulu	-	-	-
Semendo Darat Tengah	-	-	-
Tanjung Agung	15,00	60,75	40,50
Panang Enim	160,00	648,00	40,50
Rambang	139,00	499,01	35,90
Lubai	230,00	816,50	35,50
Lubai Ulu	341,00	1 142,69	33,51
Lawang Kidul	25,00	88,75	35,50
Muara Enim	160,00	560,00	35,00
Ujan Mas	412,00	1 442,00	35,00
Gunung Megang	1 269,00	4 441,50	35,00
Benakat	570,00	2 308,50	40,50
Belimbing	406,00	1 421,00	35,00
Rambang Niru	1 145,00	4 580,00	40,00
Empat Petulai Dangu	390,00	1 365,00	35,00
Gelumbang	842,00	2 947,00	35,00
Lembak	418,00	1 463,00	35,00
Sungai Rotan	319,00	1 116,50	35,00
Muara Belida	-	-	-
Kelekar	1 327,00	4 448,10	33,52
Belida Darat	227,00	1 021,50	45,00
Muara Enim	8 395,00	29 844,23	35,55

Sumber/*Source*: Dinas Tanaman Pangan, Hortikultura dan Peternakan Kabupaten Muara Enim/*Food Crops, Horticulture, and Animal Husbandry Service of Muara Enim Regency*

Tabel 5.4.2 Luas Panen, Produksi, dan Rata-Rata Produksi Padi Menurut Kecamatan di Kabupaten Muara Enim, 2021
Harvested Area, Production, and Rice Production in Average by Subdistrict in Muara Enim Regency, 2021

Kecamatan Subdistrict	Luas Panen/ Harvested Area (Ha)	Produksi/ Production (Ton)	Produktivitas/ Productivity (Kw/Ha)
(1)	(2)	(3)	(4)
Semendo Darat Laut	1 044,00	5 856,84	56,10
Semendo Darat Ulu	1 852,00	10 621,22	57,35
Semendo Darat Tengah	1 171,00	6 555,26	55,98
Tanjung Agung	187,00	1 028,50	55,00
Panang Enim	2 432,00	14 543,36	59,80
Rambang	139,00	499,01	35,90
Lubai	258,00	914,61	35,45
Lubai Ulu	341,00	1 220,10	35,78
Lawang Kidul	39,00	175,50	45,00
Muara Enim	2 332,00	14 038,64	60,20
Ujan Mas	1 310,00	7 617,65	58,15
Gunung Megang	1 750,00	9 730,00	55,60
Benakat	595,00	2 537,68	42,65
Belimbing	915,00	4 465,20	48,80
Rambang Niru	1 157,00	5 009,81	43,30
Empat Petulai Danguku	1 204,00	6 327,02	52,55
Gelumbang	1 077,00	4 369,39	40,57
Lembak	568,00	2 599,74	45,77
Sungai Rotan	7 129,00	42 774,00	60,00
Muara Belida	12 314,00	73 884,00	60,00
Kelekar	1 327,00	4 761,28	35,88
Belida Darat	227,00	1 021,50	45,00
Muara Enim	39 368,00	194 125,02	49,31

Sumber/Source: Dinas Tanaman Pangan, Hortikultura dan Peternakan Kabupaten Muara Enim/*Food Crops, Horticulture, and Animal Husbandry Service of Muara Enim Regency*

Tabel
Table 5.4.3

**Persediaan dan Kebutuhan Beras Menurut Kecamatan di
Kabupaten Muara Enim, 2021**
*Supply and Need of Rice by Subdistrict in Muara Enim
Regency, 2021*

Kecamatan Subdistrict	Penduduk/Population	Produksi Padi/ Rice Production (Ton GKP)
(1)	(2)	(3)
Semendo Darat Laut	14 740	5 856,84
Semendo Darat Ulu	10 970	10 621,22
Semendo Darat Tengah	16 800	6 555,26
Tanjung Agung	13 370	1 028,50
Panang Enim	29 020	14 543,36
Rambang	28 050	499,01
Lubai	25 810	914,61
Lubai Ulu	12 990	1 220,10
Lawang Kidul	72 120	175,50
Muara Enim	73 550	14 038,64
Ujan Mas	26 750	7 617,65
Gunung Megang	35 310	9 730,00
Benakat	9 640	2 537,68
Belimbing	25 550	4 465,20
Rambang Niru	33 560	5 009,81
Empat Petulai Dangku	19 980	6 327,02
Gelumbang	61 320	4 369,39
Lembak	19 700	2 599,74
Sungai Rotan	31 930	42 774,00
Muara Belida	7 940	73 884,00
Kelekar	11 020	4 761,28
Belida Darat	32 800	1 021,50
Muara Enim	612 920	220 550,29

Lanjutan Tabel/Continued Table 5.4.3

Kecamatan Subdistrict	Beras Tersedia/ Rice Provided (Ton)	Kebutuhan Beras/ Rice Needed (Ton)	Surplus Beras/Rice Surplus (+/-)
(1)	(5)	(6)	(7)
Semendo Darat Laut	3 122,87	1 444,52	1 639,38
Semendo Darat Ulu	3 495,26	1 075,06	2 359,01
Semendo Darat Tengah	5 663,23	1 646,40	3 952,65
Tanjung Agung	548,40	1 310,26	- 761,86
Panang Enim	7 754,52	2 843,96	4 910,56
Rambang	266,07	2 748,90	-2 482,83
Lubai	487,67	2 529,38	-2 047,90
Lubai Ulu	650,55	1 273,02	- 663,74
Lawang Kidul	93,58	7 067,76	-6 974,18
Muara Enim	7 485,40	7 207,90	277,50
Ujan Mas	4 061,73	2 621,50	1 276,09
Gunung Megang	5 188,04	3 460,38	1 727,66
Benakat	1 353,09	944,72	340,16
Belimbing	2 380,84	2 503,90	- 123,06
Rambang Niru	2 671,23	3 288,88	104,14
Empat Petulai Danguku	3 373,57	1 958,04	1 572,81
Gelumbang	2 329,64	6 009,36	-1 647,51
Lembak	1 386,18	1 930,60	57,40
Sungai Rotan	22 807,10	3 129,14	39 644,86
Muara Belida	39 394,95	778,12	38 616,83
Kelekar	2 538,71	1 079,96	1 291,77
Belida Darat	544,66	3 214,40	-2 669,74
Muara Enim	117 597,30	60 066,16	57 531,14

Sumber/Source: Dinas Tanaman Pangan, Hortikultura dan Peternakan Kabupaten Muara Enim/Food Crops, Horticulture, and Animal Husbandry Service of Muara Enim Regency

Tabel 5.4.4 Luas Panen, Produksi, dan Rata-Rata Produksi Palawija di Kabupaten Muara Enim, 2021
Harvested Area, Production and Crops Production in Average in Muara Enim Regency, 2021

Kecamatan Subdistrict	jagung/Maize		
	Luas Panen/ Harvested Area (Ha)	Produksi/ Production (Ton)	Produktivitas/ Productivity (Kw/Ha)
(1)	(2)	(3)	(4)
Semendo Darat Laut	14,00	-	37,69
Semendo Darat Ulu	-	-	-
Semendo Darat Tengah	3,00	11,31	37,69
Tanjung Agung	-	-	-
Panang Enim	-	-	-
Rambang	53,00	283,29	53,45
Lubai	-	-	-
Lubai Ulu	31,00	147,06	47,44
Lawang Kidul	-	-	-
Muara Enim	79,00	364,51	46,14
Ujan Mas	15,00	56,54	37,69
Gunung Megang	120,00	607,32	50,61
Benakat	8,00	30,15	37,69
Belimbing	144,00	777,46	53,99
Rambang Niru	16,00	60,30	37,69
Empat Petulai Dangu	120,00	452,28	37,69
Gelumbang	375,00	1 988,63	53,03
Lembak	129,00	726,14	56,29
Sungai Rotan	42,00	158,30	37,69
Muara Belida	-	-	-
Kelekar	7,00	26,38	37,69
Belida Darat	42,00	197,02	46,91
Muara Enim	1 198,00	5 177,76	43,22

Lanjutan Tabel/Continued Table 5.4.4

Kecamatan Subdistrict	Ketela Pohon/Cassava		
	Luas Panen/ Harvested Area (Ha)	Produksi/ Production (Ton)	Produktivitas/ Productivity (Kw/Ha)
	(1)	(6)	(7)
Semendo Darat Laut	15,00	544,50	363,00
Semendo Darat Ulu	4,00	145,20	363,00
Semendo Darat Tengah	3,00	108,90	363,00
Tanjung Agung	-	-	-
Panang Enim	3,00	108,90	363,00
Rambang	44,00	1 597,20	363,00
Lubai	-	-	-
Lubai Ulu	16,00	580,80	363,00
Lawang Kidul	17,00	617,10	363,00
Muara Enim	4,00	145,20	363,00
Ujan Mas	13,00	471,90	363,00
Gunung Megang	12,00	435,60	363,00
Benakat	12,00	435,60	363,00
Belimbing	48,00	1 742,40	363,00
Rambang Niru	21,00	762,30	363,00
Empat Petulai Dangku	20,00	726,00	363,00
Gelumbang	91,00	3 303,30	363,00
Lembak	59,00	2 141,70	363,00
Sungai Rotan	44,00	1 597,20	363,00
Muara Belida	-	-	-
Kelekar	8,00	290,40	363,00
Belida Darat	15,00	544,50	363,00
Muara Enim	449,00	16 298,70	363,00

Lanjutan Tabel/Continued Table 5.4.4

Kecamatan Subdistrict	Ketela Rambat/Sweet Potatoes		
	Luas Panen/ Harvested Area (Ha)	Produksi/ Production (Ton)	Produktivitas/ Productivity (Kw/Ha)
	(1)	(8)	(9)
Semendo Darat Laut	2,00	35,53	177,63
Semendo Darat Ulu	-	-	-
Semendo Darat Tengah	1,00	17,76	177,63
Tanjung Agung	-	-	-
Panang Enim	-	-	-
Rambang	5,00	-	177,63
Lubai	8,00	142,10	177,63
Lubai Ulu	-	-	-
Lawang Kidul	3,00	53,29	177,63
Muara Enim	1,00	17,76	177,63
Ujan Mas	8,00	142,10	177,63
Gunung Megang	3,00	53,29	177,63
Benakat	2,00	-	177,63
Belimbing	5,00	88,82	177,63
Rambang Niru	11,00	195,39	177,63
Empat Petulai Dangku	5,00	88,82	177,63
Gelumbang	39,00	692,76	177,63
Lembak	17,00	301,97	177,63
Sungai Rotan	-	-	-
Muara Belida	-	-	-
Kelekar	9,00	159,87	177,63
Belida Darat	6,00	106,58	177,63
Muara Enim	125,00	2 220,38	177,63

Lanjutan Tabel/Continued Table 5.4.4

Kecamatan Subdistrict	Kacang Tanah/Peanuts		
	Luas Panen/ Harvested Area (Ha)	Produksi/ Production (Ton)	Produktivitas/ Productivity (Kw/Ha)
	(1)	(5)	(6)
Semendo Darat Laut	10,00	12,33	12,33
Semendo Darat Ulu	1,00	1,23	12,33
Semendo Darat Tengah	2,00	2,47	12,33
Tanjung Agung	-	-	-
Panang Enim	1,00	1,23	12,33
Rambang	6,00	7,40	12,33
Lubai	14,00	17,26	12,33
Lubai Ulu	-	-	-
Lawang Kidul	-	-	-
Muara Enim	6,00	7,40	12,33
Ujan Mas	-	-	-
Gunung Megang	11,00	13,56	12,33
Benakat	2,00	2,47	12,33
Belimbing	2,00	2,47	12,33
Rambang Niru	10,00	12,33	12,33
Empat Petulai Dangku	14,00	17,26	12,33
Gelumbang	19,00	23,43	12,33
Lembak	-	-	-
Sungai Rotan	-	-	-
Muara Belida	-	-	-
Kelekar	-	-	-
Belida Darat	8,00	9,86	12,33
Muara Enim	106,00	130,70	12,33

Lanjutan Tabel/*Continued Table* 5.4.4

Kecamatan <i>Subdistrict</i>	Kacang Hijau/ <i>Green Beans</i>		
	Luas Panen/ <i>Harvested Area (Ha)</i>	Produksi/ <i>Production (Ton)</i>	Produktivitas/ <i>Productivity (Kw/Ha)</i>
(1)	(8)	(9)	(10)
Semendo Darat Laut	1,00	-	-
Semendo Darat Ulu	-	-	-
Semendo Darat Tengah	-	-	-
Tanjung Agung	-	-	-
Panang Enim	-	-	-
Rambang	-	-	-
Lubai	2,00	2,04	10,20
Lubai Ulu	-	-	-
Lawang Kidul	1,00	1,02	10,20
Muara Enim	-	-	-
Ujan Mas	9,00	9,18	10,20
Gunung Megang	15,00	15,30	10,20
Benakat	5,00	5,10	10,20
Belimbing	32,00	32,64	10,20
Rambang Niru	1,00	1,02	10,20
Empat Petulai Dangku	17,00	17,34	10,20
Gelumbang	-	-	-
Lembak	6,00	6,12	10,20
Sungai Rotan	-	-	-
Muara Belida	-	-	-
Kelekar	-	-	-
Belida Darat	3,00	3,06	10,20
Muara Enim	92,00	93,84	10,20

Lanjutan Tabel/Continued Table 5.4.4

Kecamatan Subdistrict	Kedelai/Soybeans		
	Luas Panen/ Harvested Area (Ha)	Produksi/ Production (Ton)	Produktivitas/ Productivity (Kw/Ha)
	(1)	(5)	(6)
Semendo Darat Laut	-	-	-
Semendo Darat Ulu	-	-	-
Semendo Darat Tengah	-	-	-
Tanjung Agung	-	-	-
Panang Enim	-	-	-
Rambang	-	-	-
Lubai	-	-	-
Lubai Ulu	-	-	-
Lawang Kidul	-	-	-
Muara Enim	1,00	1,35	13,51
Ujan Mas	-	-	-
Gunung Megang	-	-	-
Benakat	-	-	-
Belimbing	-	-	-
Rambang Niru	-	-	-
Empat Petulai Dangku	-	-	-
Gelumbang	-	-	-
Lembak	-	-	-
Sungai Rotan	-	-	-
Muara Belida	-	-	-
Kelekar	-	-	-
Belida Darat	-	-	-
Muara Enim	1,00	1,35	13,51

Sumber/Source: Dinas Tanaman Pangan, Hortikultura dan Peternakan Kabupaten Muara Enim/Food Crops, Horticulture, and Animal Husbandry Service of Muara Enim Regency



06

**ENERGI
ENERGY**

79 658

**PELANGGAN PLN
RAYON MUARA ENIM**

PENJELASAN TEKNIS

1. Pengumpulan data industri besar dan sedang dilakukan melalui Survei Industri Besar dan Sedang yang dilaksanakan setiap tahun secara lengkap (sensus) sejak tahun 197 Survei Industri Besar dan Sedang mencakup semua perusahaan industri yang mempunyai tenaga kerja 20 orang atau lebih dengan menggunakan kuesioner II A.
2. Klasifikasi industri yang digunakan dalam survei ini berdasar kepada Klasifikasi Baku Lapangan Usaha Indonesia (KBLI). KBLI adalah klasifikasi lapangan usaha yang berdasar kepada International Standard Industrial Classification of All Economic Activities (ISIC) revisi 4 yang telah disesuaikan dengan kondisi Indonesia.
3. Industri manufaktur adalah suatu kegiatan ekonomi yang melakukan kegiatan mengubah suatu barang dasar secara mekanis, kimia, atau dengan tangan sehingga menjadi barang jadi/setengah jadi, dan atau barang yang kurang nilainya menjadi barang yang lebih tinggi nilainya, dan sifatnya lebih dekat kepada pemakai akhir. Termasuk dalam kegiatan ini adalah jasa industri dan pekerjaan perakitan.
4. Jasa industri adalah kegiatan industri yang melayani keperluan pihak lain. Pada kegiatan ini bahan baku disediakan oleh pihak

TECHNICAL NOTES

1. *Data collection of large and medium scale manufacturing is conducted through The Large and Medium Manufacturing Establishment Survey that has been done annually for all industries (census) since 197 Large and Medium Manufacturing Establishment Survey covers all manufactures/industries with 20 workers or more by questionnaire II A.*
2. *The industrial classification adopted in this survey refers to the Klasifikasi Baku Lapangan Usaha Indonesia (KBLI). KBLI is classification of economic activities based on the International Standard Industrial Classification of All Economic Activities (ISIC rev 4) that has been modified according to the local condition in Indonesia.*
3. *Manufacturing industry is defined as an economic activity processing basic goods mechanically, chemicals or manually into final or intermediate goods. It is also defined as processing of lower value goods into higher value goods as final or intermediate products. The activities also include services for manufacturing and assembling.*
4. *Services for manufacturing is defined as a manufacturing activity which serving other manufacturing establishments. In*

- lain sedangkan pihak pengolah hanya melakukan pengolahannya dengan mendapat imbalan sebagai balas jasa (upah maklon).
5. Perusahaan atau usaha industri adalah suatu unit (kesatuan) usaha yang melakukan kegiatan ekonomi, bertujuan menghasilkan barang atau jasa, terletak pada suatu bangunan atau lokasi tertentu, dan mempunyai catatan administrasi tersendiri mengenai produksi dan struktur biaya serta ada seorang atau lebih yang bertanggung jawab atas usaha tersebut.
 6. Industri manufaktur dikelompokkan ke dalam 4 golongan berdasarkan Jumlah pekerja, yaitu: industri besar (100 orang pekerja atau lebih), industri sedang/menengah (20–99 orang pekerja), industri kecil (5–19 orang pekerja), dan industri mikro (1–4 orang pekerja).
 7. Pelanggan adalah individu atau kelompok, baik rumah tangga, perusahaan atau institusi non profit yang membeli air bersih dari perusahaan air bersih.
 8. Air disalurkan adalah volume air bersih dari perusahaan air bersih.
- this case, raw materials are supplied by others while the workers are paid as a compensation for processing raw materials.*
5. *A manufacturing establishment is defined as a production unit engaged in economic activity, producing goods or services, located in a building or in a certain location, keeping a business record concerning the production and cost structure, and having a person or more that are responsible to those activities.*
 6. *Manufacturing industries are categorized into four groups, based on the number of employees: large scale manufacturing (100 employees or more), medium scale manufacturing (20–99 employees), small scale manufacturing (5–19 employees), and micro industry (1–4 employees).*
 7. *Customers are individuals or groups, whether household, company or non-profit institutions that buy water supply from water supply establishment.*
 8. *Distributed water is the volume of water supply from water supply establishment.*

ULASAN

Listrik merupakan salah satu komponen vital dalam kehidupan masyarakat. Penggunaan listrik di Kabupaten Muara Enim tahun 2021 dilihat dari jumlah pelanggan, mengalami peningkatan dibandingkan dengan tahun 2020. Dari 75.270 pelanggan menjadi 79.658 pelanggan, atau naik sekitar 5,83 persen (secara rinci disajikan pada Tabel 6.2).

Seiring dengan meningkatnya kebutuhan masyarakat akan air minum yang bersih dan sehat, Pemerintah Kabupaten Muara Enim melalui PDAM terus berusaha untuk meningkatkan penyediaan air minum. Air minum yang disalurkan pada tahun 2021 berjumlah 7.598.694 m³, kepada 37.686 pelanggan.

DESCRIPTION

Electricity is a vital component in the life of society. The use of electricity in Muara Enim Regency in 2021 from the amount of PLN customers increased compared to the year 2020, from 75,270 to 79,658 customers or increase about 5.83 percent (the details are presented in Table 6.2).

Along with the increasing demand of clean and healthy drinking water, Muara Enim Regency Government through Municipal Waterworks of Muara Enim Regency constantly trying to improve the supply of drinking water. Piped drinking water in 2021 amounted to 7,598,694 m³, to 37,686 customers.

Tabel
Table 6.1

Daya Terpasang, Produksi, dan Distribusi Listrik PT. PLN (Persero) pada Cabang/Ranting PLN Menurut Kecamatan di Kabupaten Muara Enim, 2021
Installed Electricity Power, Production, and Distribution of PT. PLN (Persero) at PLN Branch by Subdistrict in Muara Enim Regency, 2021

Kecamatan Subdistrict	Daya Terpasang Installed Electricity Power (KW)	Produksi Listrik Electricity Production (KWh)	Listrik Terjual Electricity Sold (KWh)	Dipakai Sendiri Own Used (KWh)	Susut/ Hilang Shrinkage/ Lost (KWh)
(1)	(2)	(3)	(4)	(5)	(6)
Semendo Darat Laut	4 593 030	7 517 377	7 265 386	-	251 991
Semendo Darat Ulu	4 311 212	7 056 128	6 819 598	-	236 530
Semendo Darat Tengah	6 561 257	10 738 759	10 378 784	-	359 976
Tanjung Agung	12 104 672	19 811 624	19 147 516	-	664 108
Panang Enim
Rambang
Lubai
Lubai Ulu
Lawang Kidul	37 994 431	62 541 689	60 100 673	356 497	2 084 519
Muara Enim	39 892 204	65 398 364	63 102 624	107 102	2 188 638
Ujan Mas	10 617 634	17 377 800	16 795 276	-	582 524
Gunung Megang	3 335 343	5 458 931	5 275 941	-	182 990
Benakat
Belimbing
Rambang Niru
Empat Petulai Dangku
Gelumbang
Lembak
Sungai Rotan
Muara Belida
Kelekar
Belida Darat
Muara Enim	119 409 783	195 900 672	188 885 798	463 599	6 551 275

Sumber/Source: PLN Ranting Muara Enim

Tabel
Table 6.2**Banyaknya Pelanggan Listrik PLN Menurut Ranting
Kecamatan di Kabupaten Muara Enim, 2017–2021**
**Number of Electricity Customers by District in Muara Enim
Regency, 2017–2021**

Kecamatan Subdistrict	2017	2018	2019	2020	2021
(1)	(2)	(3)	(4)	(5)	(6)
PLN Ranting Muara Enim					
Semende Darat Laut	2 703	2 780	2 850	2 952	3 064
Semende Darat Ulu	2 632	2 692	2 722	2 792	2 876
Semende Darat Tengah	1 615	1 896	2 893	3 535	4 377
Tanjung Agung	7 817	7 896	7 904	7 984	8 075
Lawang Kidul	22 160	23 560	23 962	24 599	25 346
Muara Enim	17 946	20 123	22 126	24 318	26 612
Ujan Mas	6 930	6 980	7 006	7 040	7 083
Gunung Megang	1 201	1 723	1 882	2 050	2 225
Jumlah/Total	63 004	67 650	71 345	75 270	79 658

Catatan/Note: 1. PLN Rayon Indralaya : Kecamatan Lubai dan Rambang
2. PLN Rayon Prabumulih: Kecamatan Gelumbang, Lembak, kelekar, Sungai Rotan dan Muara Belida

Sumber/Source: PLN Ranting Muara Enim

Tabel
Table 6.3**Jumlah Pelanggan Listrik PLN Ranting Muara Enim
Menurut Jenis di Kabupaten Muara Enim, 2017–2021**
**Number of Electricity Customers by Type in Muara Enim
Regency, 2017–2021**

Tipe Pelanggan Type of Costumers	2017	2018	2019	2020	2021
(1)	(2)	(3)	(4)	(5)	(6)
Rumah Tangga/Houses	64 346	70 018	73 630	77 465	81 749
Sosial/Social	952	1 047	1 124	1 199	1 303
Perkantoran/Office	306	314	333	334	352
Badan Usaha (Niaga)/ Foundation	1 943	1 939	1 985	2 042	2 083
Industri/Industry	17	17	17	19	19
Penerangan Jalan Umum/Public Lightning	79	98	108	124	139
Jumlah/Total	67 643	73 433	77 197	81 183	85 645

Catatan/Note: Jumlah total pelanggan di PLN Ranting Muara Enim mencakup Kecamatan Merapi Timur, Kabupaten Lahat/ *The total number of customers at PLN Branch Muara Enim covers East Merapi District, Lahat Regency*

Sumber/Source: PLN Ranting Muara Enim

Tabel
Table 6.4**Jumlah Pelanggan dan Air yang Disalurkan Menurut Kecamatan di Kabupaten Muara Enim, 2021**
Number of Customers and Distributed Water by Subdistrict in Muara Enim Regency, 2021

Kecamatan Subdistrict	Pelanggan Number of Customers	Air Disalurkan Distributed Water (m ³)	Nilai Value (Rp)
(1)	(2)	(3)	(4)
Semendo Darat Laut	958	319 374	203 477
Semendo Darat Ulu	-	-	-
Semendo Darat Tengah	-	-	-
Tanjung Agung	417	69 495	272 595 650
Panang Enim	380	52 743	211 865 000
Rambang	-	-	-
Lubai	95	11 254	35 575 400
Lubai Ulu	-	-	-
Lawang Kidul	9 784	2 091 352	11 161 935 500
Muara Enim	16 263	3 503 297	19 905 508 450
Ujan Mas	2 989	478 476	1 918 918 000
Gunung Megang	532	107 323	448 481 400
Benakat	853	121 025	474 333 250
Belimbing	1 971	435 054	2 401 186 075
Rambang Niru	997	118 016	592 760 175
Empat Petulai Dangku
Gelumbang	527	56 507	348 585 025
Lembak	364	45 925	218 216 250
Sungai Rotan	1 051	130 314	638 220 600
Muara Belida	505	58 539	219 992 250
Kelekar	-	-	-
Belida Darat	-	-	-
Muara Enim	37 686	7 598 694	38 848 376 502

Catatan/Note: Data Kecamatan Empat Petulai Dangku masih bergabung dengan kecamatan induknya/The data of Empat Petulai Dangku are still joined to the parent sub-district

Sumber/Source: PDAM Lematang Enim

DANAU DEDUHK

Wisata Alam
di Segamit, Semende Darat
Ulu

CURUP SELINGSING

Wisata Alam
di Tanjung Agung

SUMBER AIR PANAS GEMUHAK

Wisata Alam
di Penindaian, Semende
Darat Ulu,

AIR TERJUN NAPAL CARIK

Wisata Alam
di Muara Enim, Tanjung
Agung

07

PARIWISATA TOURISM

Muara Enim's Tourism Object

DANAU SEGAYAM

Wisata Alam
di Gelumbang

KEBUN STROBERY

Wisata Alam
di Semende Darat Ulu

AIR TERJUN KELOK

Wisata Alam
di Semende Darat Ulu

LAPANGAN GOLF

Wisata Alam
di Lawang Kidul

DATARAN TINGGI SEMENDE

Wisata Alam
di Semende Darat Laut, Ulu,
dan Tengah

AIR TERJUN LEMUTU

Wisata Alam
di Tanjung Agung

ARUNG JERAM BEDEGUNG

Wisata Alam
di Tanjung Agung

PENJELASAN TEKNIS

1. Wisatawan mancanegara (wisman) ialah setiap pengunjung yang mengunjungi suatu negara di luar tempat tinggalnya, didorong oleh satu atau beberapa keperluan tanpa bermaksud memperoleh penghasilan di tempat yang dikunjungi dan lamanya kunjungan tersebut tidak lebih dari satu tahun (12 bulan). Definisi ini mencakup 2 (dua) kategori wisatawan mancanegara, yaitu :
 - d. Wisatawan (turis) ialah setiap pengunjung seperti definisi di atas yang tinggal paling sedikit 24 jam, akan tetapi tidak lebih dari 1 (satu) tahun di tempat yang dikunjungi, dengan maksud antara lain: berlibur, rekreasi, olah raga, bisnis, menghadiri pertemuan, studi, dan kunjungan dengan alasan kesehatan.
 - e. Excursionist ialah setiap pengunjung seperti definisi di atas yang tinggal kurang dari 24 jam di tempat yang dikunjungi (termasuk "Cruise passengers"). Cruise Passengers ialah setiap pengunjung yang tiba di suatu negara di mana mereka tidak menginap di akomodasi yang tersedia di negara tersebut, misalnya dengan kapal laut.
2. Rata-rata lama tinggal adalah rata-rata waktu tinggal wisatawan

TECHNICAL NOTES

1. *An International Visitor is any person visiting a country other than his usual place of residence for any reason other than for earning income in the country visited, and the length of stay is no more than one year (12 months). This definition covers two categories of foreign visitors, namely:*
 - a. *"Tourist" is any visitor staying for at least 24 hours, but no more than one year, in the country visited, with the intention of visiting, and for any of these purposes: Pleasure, recreation and sports, Business, visiting friends and relatives, missions, attending meetings, conferences, visit for health reasons and study.*
 - b. *"Excursionist" is any visitor staying less than 24 hours in the country visited including, "Cruise Passengers", i.e. visitors arriving in a country without staying in any accommodation available in the visited country.*
2. *Average length of stay is the average stay duration of foreign*

mancanegara di Indonesia untuk satu kali kunjungan.

3. Usaha penyediaan akomodasi adalah usaha yang menyediakan pelayanan penginapan yang dapat dilengkapi dengan pelayanan pariwisata lainnya. Usaha penyediaan akomodasi dapat berupa hotel, villa, pondok wisata, bumi perkemahan, persinggahan karavan, dan akomodasi lainnya yang digunakan untuk tujuan pariwisata.
 4. Hotel adalah penyediaan akomodasi secara harian berupa kamar-kamar di dalam satu bangunan yang dapat dilengkapi dengan jasa pelayanan makan dan minum, kegiatan hiburan dan atau fasilitas lainnya. Hotel terdiri dari hotel berbintang dan hotel non- bintang.
 5. Hotel bintang adalah usaha penyediaan jasa pelayanan penginapan, makan minum serta jasa lainnya bagi umum dengan menggunakan sebagian atau seluruh bangunan. Usaha ini dikelola secara komersial serta memenuhi ketentuan persyaratan sebagai hotel bintang (termasuk berlian) yang ditetapkan dalam surat keputusan instansi yang membinanya. Misalnya hotel bintang lima, hotel bintang empat dan seterusnya.
 6. Tingkat penghunian kamar hotel adalah persentase Jumlah malam kamar yang dihuni terhadap
3. *The business of providing accommodation is a business that provides specialty services that can be equipped with other tourism services. It includes hotel, villa, cottage, camping, caravan stop, and other accommodation that are used for tourism purposes.*
 4. *Hotel is a daily supply of accommodation rooms within a building which can be equipped with eating and drinking services, entertainment activities and/or other facilities. Hotel consists of a classified hotel and a non-classified hotel.*
 5. *Star hotel is the business of providing an accommodation, eating and drinking as well as other services for the public by using a building or a part of a building. It is managed commercially and meets specified requirements as a star hotel (including diamonds) set forth in the decree of fostering agency. For example, five star hotel, four star hotel, and so on.*
 6. *Room occupancy rate is the number of room-nights occupied divided by the number of room-*

Jumlah malam kamar yang tersedia.

7. Rata-rata lamanya tamu menginap adalah Jumlah malam tempat tidur yang terpakai (malam tamu) dengan Jumlah tamu yang menginap di hotel atau akomodasi lainnya

nights available, multiplied by 100 percent.

7. *Average length of stay is the number of bed-nights used (guest night) divided by the number of guests coming to spend the night at the accommodation*

<https://muaraenimkab.bps.go.id>

ULASAN

Kabupaten Muara Enim mempunyai potensi wisata baik wisata alam, wisata satwa, maupun wisata budaya yang perlu dikembangkan menjadi industri pariwisata. Pada tahun 2021, jumlah tempat wisata di Muara Enim ada sekitar 89 daya tarik wisata yang terdaftar di Dinas Pariwisata. Beberapa tempat wisata yang memiliki banyak peminat yang tersebar di beberapa kecamatan di wilayah Kabupaten Muara Enim tersebut terangkum di tabel 7.2.

DESCRIPTION

Muara Enim Regency has tourism potential, both nature tourism, animal tourism, and cultural tourism that need to be developed into a tourism industry. In 2021, the number of tourist attractions in Muara Enim is around 89 tourist attractions registered with the Tourism Office. Several tourist attractions that have many enthusiasts spread across several sub-districts in the Muara Enim Regency area are summarized in table 7.2.

Tabel
Table 7.1

**Jumlah Rumah Makan/Restoran Menurut Kecamatan di
Kabupaten Muara Enim, 2018–2021**
*Number of Restaurants by Subdistrict in Muara Enim
Regency, 2018–2021*

Kecamatan Subdistrict	2018	2019	2020	2021
(1)	(2)	(3)	(4)	(5)
Semendo Darat Laut	4
Semendo Darat Ulu	-
Semendo Darat Tengah	4
Tanjung Agung	32
Panang Enim	18
Rambang	3
Lubai	-
Lubai Ulu	-
Lawang Kidul	39
Muara Enim	73
Ujan Mas	3
Gunung Megang	4
Benakat	1
Belimbing	26
Rambang Niru	15
Empat Petulai Dangku	-
Gelumbang	16
Lembak	8
Sungai Rotan	-
Muara Belida	-
Kelekar	4
Belida Darat	-
Muara Enim	250

Sumber/Source: Dinas Pariwisata dan Ekonomi Kreatif Kabupaten Muara Enim/*Tourism and Creative Economy Service of Muara Enim Regency*

Tabel
Table 7.2**Nama Obyek Wisata dan Jenis Wisata serta Jarak dari Kota Muara Enim ke Tempat Wisata, 2021**
Names of Tourism Object, Kind of Tourism, and The Distance from Muara Enim to Tourism Object, 2021

Kecamatan Subdistrict	Nama Objek Wisata Names of Tourism Object	Jenis Objek Wisata Kinds of Tourism Object	Jarak dari Muara Enim The Distance from Muara Enim (km)
(1)	(2)	(3)	(4)
SDL	Sumber Air Panas Gemuhak	Wisata Alam	96 km
SDL, SDU & SDT	Dataran Tinggi Semende	Wisata Alam	76 km s.d. 115 km
SDU	Air Terjun Kelok	Wisata Alam	85 km
SDT	Air Terjun Curup Tinggi	Wisata Alam	100 km
SDU	Danau Deduhok	Wisata Alam	120 km
SDL	Rumah Adat Semendo	Wisata Sejarah	96 km
Tanjung Agung	Curup Ayun	Wisata Alam	58 km
Panang Enim	Air Terjun Curup Tenang Bedegung	Wisata Alam	58 km
Panang Enim	Arung Jeram Bedegung	Wisata Alam	56 km
Tanjung Agung	Air Terjun Napal Carik	Wisata Alam	40 km
Tanjung Agung	Air Terjun Lemutu	Wisata Alam	60 km
Tanjung Agung	Danau Tebat Besak	Wisata Alam	60 km
Gelumbang	Danau Segayam	Wisata Alam	140 km
SDU	Kebun Strobery	Wisata Buatan	115 km
SDL	Megalit	Wisata Budaya	85 km
Lawang Kidul	Taman Rekreasi PTBA	Wisata Alam	38 km
Muara Enim	Taman Florida	Wisata Buatan	2 km
Muara Enim	Taman Hijrah	Wisata Buatan	2 km
Muara Enim	Danau Cecuho	Wisata Alam	2 km
Gelumbang	Danau Segayam	Wisata Alam	140 km
Lembak	Danau Shuji	Wisata Buatan	105 km

Sumber/Source: Dinas Pariwisata dan Ekonomi Kreatif Kabupaten Muara Enim/Tourism and Creative Economy Service of Muara Enim Regency

08

TRANSPORTASI DAN KOMUNIKASI
TRANSPORTATION AND COMMUNICATION

2021

PANJANG JALAN

1 797,15 KM

JALAN NEGARA

212,30 KM

JALAN PROVINSI

184,17 KM

JALAN KABUPATEN

1 400,68 KM

PENJELASAN TEKNIS**TECHNICAL NOTES**

- | | |
|--|--|
| <p>1. Kendaraan bermotor adalah setiap kendaraan yang digerakkan oleh peralatan teknik yang ada pada kendaraan tersebut, biasanya digunakan untuk angkutan orang atau barang di atas jalan raya selain kendaraan yang berjalan di atas rel. Kendaraan bermotor yang dicatat adalah semua jenis kendaraan kecuali kendaraan bermotor TNI/ Polri dan Korps Diplomatik.</p> | <p>1. <i>Motor vehicles are any kind of vehicles motorized by machine set up in those vehicles, they are usually used for transporting peoples or goods on roads except vehicles moving along a railway line. The data cover all kinds of motor vehicles except those belong to Indonesia Army Force Indonesian State Police and Diplomatic Corps.</i></p> |
| <p>2. Mobil penumpang adalah setiap kendaraan bermotor yang dilengkapi dengan tempat duduk untuk sebanyak-banyaknya delapan orang, tidak termasuk tempat duduk untuk pengemudi, baik dilengkapi atau tidak dilengkapi bagasi.</p> | <p>2. <i>Passenger cars are any motor vehicles with no more than eight seats, excluding seat for driver, it can be with or without hoot.</i></p> |
| <p>3. Mobil bis adalah setiap kendaraan bermotor yang dilengkapi dengan tempat duduk untuk lebih dari delapan orang, tidak termasuk tempat duduk untuk pengemudi, baik dilengkapi atau tidak dilengkapi bagasi.</p> | <p>3. <i>Buses are large passenger cars having seats for more than eight passengers, excluding seat for driver, it can be with or without hoot.</i></p> |
| <p>4. Mobil truk adalah setiap kendaraan bermotor yang digunakan untuk angkutan barang, selain mobil penumpang, mobil bis dan kendaraan bermotor roda dua.</p> | <p>4. <i>Trucks are any motor vehicles used to transport goods excluding passenger cars, buses, and motorcycles.</i></p> |
| <p>5. Kantor Pos adalah tempat</p> | <p>5. <i>Post Office is a service provider</i></p> |

pemberi pelayanan komunikasi tertulis dan atau surat elektronik, layanan paket, layanan logistik, layanan transaksi keuangan, dan layanan keagenan pos untuk kepentingan umum. Rumah pos berfungsi sama seperti kantor pos dan kantor pos pembantu, bedanya rumah pos biasanya terletak di daerah terpencil.

facility of written communication and or electronic mail, parcel service, logistics services, financial transaction services, and postal services to the public. Postal house has the same function as the post office and subsidiary of post office, the difference is that postal house is usually located in remote areas.

<https://muaraenimkab.bps.go.id>

ULASAN**DESCRIPTION****8.1 Transportasi****8.1 Transportation****8.1.1 Prasarana Jalan****8.1.1 Road Infrastructure**

Jalan merupakan prasarana angkutan darat yang penting untuk memperlancar kegiatan perekonomian. Pembangunan ekonomi yang semakin meningkat menuntut peningkatan pembangunan jalan untuk memudahkan mobilitas penduduk dan memperlancar arus lalu lintas barang dari satu daerah ke daerah lainnya.

One of the important infrastructures that supporting economic activities is the availability of roads. Increasing economic development requires an increase in construction of roads to facilitate the mobility of people and goods from one region to other.

Panjang jalan di seluruh wilayah Kabupaten Muara Enim tahun 2021 mencapai 1.797,15 km, meningkat dari tahun sebelumnya yang mencapai 1.792,98 km. Dari total keseluruhan panjang jalan yang ada, 212,30 km jalan berada di bawah wewenang negara, sepanjang 184,17 km di bawah wewenang pemerintah provinsi, dan selebihnya 1.400,68 km di bawah wewenang pemerintah Kabupaten Muara Enim.

The length of roads in Muara Enim regency in 2021, reached 1,797.15 km. Increased from the previous year that recorded 1,792.98 km. From the total length of roads, which is under the authority of the state along the 212.30 km, under the authority of the provincial government along the 184.17 km, and under the authority of the district of Muara Enim along the 1,400.68 km.

Dari total jalan kabupaten yang ada, sepanjang 978,60 km atau 69,87 persen berupa jalan aspal, sepanjang 88,20 km atau 6,30 persen berupa jalan kerikil, 34,78 km atau 2,48 persen berupa jalan tanah, dan sisanya lainnya.

The proportion of regency road length was 978.60 km or 69.87 percent was asphalted, about 88.20 km or 6.30 percent was pebble, 34.78 km or 2.48 percent was still ground and the rest are another.

Dari seluruh jalan kabupaten, kondisi jalan pada umumnya yaitu sepanjang 91,22 persen berada dalam kondisi baik, sepanjang 6,87 persen berada dalam kondisi sedang, namun masih ada 1,05 persen dalam kondisi rusak dan 0,87 persen dalam kondisi

Generally, the condition of road along the 91.22 percent were in good condition, about 6.87 percent were in moderat, but still there are 1.05 in broken condition and 0.87 percent in damaged condition.

rusak berat.

8.1.2 Angkutan Darat

Jumlah sepeda motor yang tercatat di Dinas Perhubungan Kabupaten Muara Enim tahun 2021 berjumlah 45.436 buah. Sedangkan untuk kendaraan jenis minibus dan pickup, masing-masing sebanyak 13.129 dan 3.103 buah kendaraan.

Jumlah terminal di Kabupaten Muara Enim sebanyak 2 unit dengan kondisi baik.

8.1.3 Pos

Kegiatan kantor pos meliputi aktifitas pengiriman dan penerimaan surat, paket, dan wesel pos. Pada tahun 2021, jumlah kantor pos pembantu di Kabupaten Muara Enim ada 9 unit.

8.1.2 Land Transportation

The number of motorcycle registered in Transportation Services of Muara Enim Regency in 2021 amounted to 45,436 motorcycle. Meanwhile, number of minivan and pickup each are 13,129 and 3,103.

The number of terminals in Muara Enim Regency was 2 units with good condition.

8.1.3 Post

Post office activities include the activities of sending and receiving letters, parcel post and money orders. In 2021, there are 9 units of Post Office Subsidiaries in Muara Enim Regency.

8.1 TRANSPORTASI TRANSPORTATION

Tabel 8.1.1 **Panjang Jalan Menurut Tingkat Kewenangan Pemerintahan di Kabupaten Muara Enim (km), 2019–2021**
Table 8.1.1 **Length of Roads by Level of Government Authority in Muara Enim Regency (km), 2019–2021**

Tingkat Kewenangan Pemerintahan Level of Government Authority	2019	2020	2021
(1)	(2)	(3)	(4)
Negara/State	212,30	212,30	212,30
Provinsi/Province	184,17	184,17	184,17
Kabupaten/Kota Regency/Municipality	1 395,31	1 396,51	1 400,68
Jumlah/Total	1 791,78	1 792,98	1 797,15

Sumber/Source: Dinas Pekerjaan Umum dan Penataan Ruang Kabupaten Muara Enim/ *Public Work and Spatial Planning Service of Muara Enim Regency*

Tabel 8.1.2 Panjang Jalan Menurut Jenis Permukaan Jalan di Kabupaten Muara Enim, 2019–2021
Table Length of Roads by Type of Road Surface in Muara Enim Regency (km), 2019–2021

Jenis Permukaan Jalan Type of Road Surface	2019 ¹	2020 ¹	2021 ¹
(1)	(2)	(3)	(4)
Aspal/Paved	915,47	970,45	978,60
Kerikil/Gravel	239,47	100,83	88,20
Tanah/Soil	63,72	48,73	34,78
Lainnya/Others	176,65	276,50	299,10
Jumlah/Total	1 395,31	1 396,51	1 400,68

Catatan/Note: ¹ Hanya Jalan Kabupaten/Just Regency's Road

Sumber/Source: Dinas Pekerjaan Umum dan Penataan Ruang Kabupaten Muara Enim/ Public Work and Spatial Planning Service of Muara Enim Regency

Tabel 8.1.3 Panjang Jalan Menurut Kondisi Jalan di Kabupaten Muara Enim(km), 2019–2021
Table *Length of Roads by Condition of Roads in Muara Enim Regency (km), 2019–2021*

Kondisi Jalan Condition of Roads	2019 ¹	2020 ¹	2021 ¹
(1)	(2)	(3)	(4)
Baik/Good	1 211,16	1 248,19	1 277,70
Sedang/Moderate	155,96	114,96	96,20
Rusak/Damage	13,81	18,90	14,66
Rusak Berat/Severely Damage	14,38	14,46	12,12
Jumlah/Total	1 395,31	1 396,51	1 400,68

Catatan/Note: ¹ Hanya Jalan Kabupaten/Just Regency's Road

Sumber/Source: Dinas Pekerjaan Umum dan Penataan Ruang Kabupaten Muara Enim/ Public Work and Spatial Planning Service of Muara Enim Regency

Tabel 8.1.4 Jumlah Kendaraan Bermotor menurut Jenis dan Plat Nomor Kendaraan, 2021
Number of Motor Vehicles by Type and Number Plate of Vehicles, 2021

Jenis Kendaraan <i>Type of Vehicles</i>	Hitam <i>Black</i>	Merah <i>Red</i>	Kuning <i>Yellow</i>	Jumlah <i>Total</i>
(1)	(2)	(3)	(4)	(5)
Sedan	235	-	-	235
Jeep	1 113	21	-	1 134
Minibus	12 826	303	-	13 129
Microbus	70	11	9	90
Pickup	3 088	15	-	3 103
L. Truck	844	29	15	888
Truck	130	1	13	144
Sepeda Motor (R2-R3)	44 721	715	-	45 436
Jumlah/Total	63 027	1 095	37	64 159

Sumber/Source: Dinas Perhubungan/Department of Transportation

Tabel
Table 8.1.5**Jumlah Kendaraan Bermotor yang Diuji pada Cabang-cabang Dinas LLAJR menurut Tipe di Kabupaten Muara Enim, 2018-2021**
Number of Motor Vehicles Tested in LLAJR Service by Types in Muara Enim Regency, 2018-2021

Jenis Kendaraan Type of Vehicles	2018	2019	2020	2021
(1)	(2)	(3)	(4)	(5)
M P U	-	-	-	-
Mobil Bus	178	164	129	81
Mobil Barang	6 940	7 019	6 808	2 612
Kendaraan Khusus	8	18	1	23
Kereta Tempelan	42	32	-	7
Kereta Gandeng	-	19	-	-
Jumlah/Total	7 168	7 252	6 938	2 723

Sumber/Source: Dinas Perhubungan/Department of Transportation

Tabel
Table 8.1.6

**Jumlah Kendaraan Angkutan Darat yang Diuji KIR
Menurut Jenisnya di Kabupaten Muara Enim, 2018-
2021**
*Number of Motor Vehicles Tested KIR by Type in Muara Enim
Regency, 2018-2021*

Jenis Kendaraan Type of Vehicles	2018	2019	2020	2021
(1)	(2)	(3)	(4)	(5)
Bus Umum/Otobus Public Bus	30	-	-	18
Bus Tak Umum/Non Public Bus	151	164	129	63
Mobil Penumpang Umum/Taxi	-	-	-	-
Mobil Penumpang Tak Umum/Non Taxi	619	-	-	-
Truk Umum/Commercial Truck	2 538	-	-	2
Truk Tak Umum/Non Commercial Truck	163	4 679	3 099	364
Pick Up Umum/Commercial Pick Up	3 663	-	-	-
Pick Up Tak Umum/Non Commercial Pick Up	-	2 340	3 709	2 246
Sepeda Motor/Motorcycle	-	-	-	-
Tempelan/	4	32	-	7
Kereta Khusus/	-	-	1	23
Kereta Gandeng/	-	19	-	-
Jumlah/Total	7 168	7 234	6 938	2 723

Sumber/Source: Dinas Perhubungan/Department of Transportation

Tabel
Table 8.1.7**Sarana dan Prasarana Perhubungan di Kabupaten Muara Enim, 2021**
Facilities and Infrastructure of Transportation in Muara Enim Regency, 2021

Infrastruktur Perhubungan <i>Infrastructure of Transportation</i>	Pelabuhan Laut <i>Sea Harbor</i>	Bandar Udara <i>Airport</i>	Terminal <i>Terminals</i>	Stasiun Kereta Api <i>Railway Station</i>	Dermaga Penyebrangan <i>Crossing Quay</i>
(1)	(2)	(3)	(4)	(5)	(6)
Jumlah (unit)	-	-	2 Unit	15	-
Kondisi Fisik (Baik/Sedang)	-	-	Baik	Baik	-
Kapasitas/Daya Tampung (Pengunjung)	-	-	-	...	-
Jumlah Rata-Rata Kapal, Kereta Api, Pesawat, Bis, atau Angkutan Lainnya Setiap Hari	-	-	-	...	-

Sumber/Source: Dinas Perhubungan/Department of Transportation

8.2 KOMUNIKASI COMMUNICATION

Tabel 8.2.1 Jumlah Kantor Pos Pembantu¹ Menurut Kecamatan di Kabupaten Muara Enim, 2018–2021
Number of Post Offices Subsidiaries by Subdistrict in Muara Enim Regency, 2018–2021

Kecamatan Subdistrict	2018	2019	2020	2021
(1)	(2)	(3)	(4)	(5)
Semendo Darat Laut	1	1	1	1
Semendo Darat Ulu	-	-	-	-
Semendo Darat Tengah	-	-	-	-
Tanjung Agung	1	1	1	1
Panang Enim	-	-	-	-
Rambang	1	1	1	1
Lubai	1	1	1	1
Lubai Ulu	-	-	-	-
Lawang Kidul	1	1	1	1
Muara Enim	-	-	-	-
Ujan Mas	-	-	-	-
Gunung Megang	1	1	1	1
Benakat	-	-	-	-
Belimbing	-	-	-	-
Rambang Niru	1	1	1	1
Empat Petulai Dangku	-	-	-	-
Gelumbang	1	1	1	1
Lembak	1	1	1	1
Sungai Rotan	-	-	-	-
Muara Belida	-	-	-	-
Kelekar	-	-	-	-
Belida Darat	-	-	-	-
Muara Enim	9	9	9	9

Catatan/Note: ¹Kantor Pos Cabang Luar dan Dalam Kota/Post Offices Branch Outside and Inner

Sumber/Source: Kantor Pos Pemeriksa, Kabupaten Muara Enim/Post Offices Check, Muara Enim Regency

09

KOPERASI DAN HARGA-HARGA
COOPERATIVE AND PRICES

Jumlah Koperasi
Menurut Jenis

KUD

68



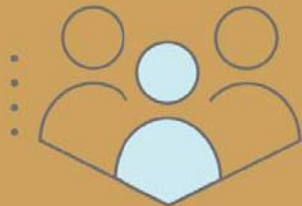
KOPKAR

6



Lainnya

347



PENJELASAN TEKNIS

1. Koperasi adalah badan usaha yang beranggotakan orang seorang atau badan hukum koperasi dengan melandaskan kegiatannya berdasarkan prinsip koperasi sekaligus sebagai gerakan ekonomi rakyat yang berdasar atas asas kekeluargaan.
2. Koperasi merupakan suatu kumpulan orang-orang untuk bekerja sama demi kesejahteraan bersama. Koperasi Indonesia lahir pada 12 Juli 1947. Usaha koperasi di Indonesia berlandaskan pada Undang Undang No. 25 Tahun 1992. Berdasarkan undang-undang tersebut gerak langkah koperasi menjadi lebih leluasa karena perkumpulan koperasi dianggap sama dengan bentuk badan usaha lain.
3. Unit usaha simpan pinjam merupakan jenis usaha yang banyak dijalankan oleh koperasi. Selain menguntungkan, kegiatan ini dinilai sangat membantu anggotanya dalam hal keuangan serta menggalakkan semangat untuk menabung. Jadi, usaha simpan pinjam ini adalah salah satu usaha lembaga keuangan non bank yang dilakukan dengan cara menghimpun dana dan menyalurkannya dari dan untuk anggota, calon anggota, dan koperasi lain.

TECHNICAL NOTES

1. *Cooperative is an establishment that its members are people or establishments with legal status of cooperative and its activities based on people economic movement.*
2. *Cooperative is a collection of people to work together for the common welfare. Indonesian cooperative was born on 12 July 1947. The cooperative business in Indonesia is based on Law No. 25 of 1992. Under these laws, cooperative growth become more flexible because cooperative societies are treated assame as other forms of business entities.*
3. *Savings and loan business unit is a type of business that are run by cooperatives. Besides profitable, this activity is very benefitits members in terms of finance and promoting the spirit of saving. Thus, savings and loan businessis one of the non-bank financial institutions that is undertaken in a way to collect funds and distribute it from and for members, prospective members, and other cooperatives.*

4. Indeks Harga Konsumen (IHK) merupakan indikator inflasi yang dihitung setiap bulan berdasarkan perkembangan harga barang-barang dan jasa-jasa yang dikonsumsi rumah tangga di 2 (dua) kota di Provinsi Sumatera Selatan yaitu Kota Palembang dan Kota Lubuk Linggau. Kabupaten Muara Enim mengambil data Kota Palembang sebagai kota yang lebih dekat daripada Kota Lubuk Linggau

4. *The Consumer Price Index (CPI) is an indicator of inflation, which is calculated every month based on the price movement of a market basket of goods and services consumed by household in two cities at Sumatera Selatan: i.e. Palembang City and Lubuk Linggau City. Muara Enim Regency take the data from Palembang Municipality as the city is nearer than Lubuk Linggau Municipality.*

5. Laju Inflasi menggambarkan kecenderungan naiknya harga barang dan jasa secara umum yang berlangsung secara terus menerus pada periode tertentu.

5. *Inflation illustrates the tendency rising price of goods and services in general which continues over a certain periode.*

6. Metode yang digunakan dalam penghitungan IHK adalah Formula Laspeyres yang telah dimodifikasi, yaitu:

6. *The method used in calculating CPI is the modified Laspeyres formula as follow:*

$$I_n = \frac{\sum \frac{P_n}{P_{n-1}} P_{n-1} \cdot Q_0}{\sum P_0 Q_0} \times 100$$

$$I_n = \frac{\sum \frac{P_n}{P_{n-1}} P_{n-1} \cdot Q_0}{\sum P_0 Q_0} \times 100$$

dimana:

- I_n = Indeks bulanan
- P_n = Harga pada bulan ke-n
- P_{n-1} = Harga pada bulan ke-(n-1)
- P_0 = Harga pada tahun dasar
- Q_0 = Kuantitas pada tahun dasar

where:

- I_n = Monthly index
- P_n = Price in month n
- P_{n-1} = Price in month (n-1)
- P_0 = Price in the base year
- Q_0 = Quantity in the base year

7. Persentase (%) perubahan IHK (laju inflasi/deflasi) bulanan diperoleh dari:

7. *The percentage change of the monthly CPI (inflation/deflation rate) is obtained from:*

$$\frac{I_n - I_{n-1}}{I_{n-1}} \times 100$$

$$\frac{I_n - I_{n-1}}{I_{n-1}} \times 100$$

dimana:

I_n = IHK bulan n

I_{n-1} = IHK bulan n-1

Inflasi jika nilainya > 0

Deflasi jika nilainya < 0

Persentase perubahan IHK dalam satu tahun dihitung dengan menggunakan metode point to point, tetapi sebelum April 1998 menggunakan metode kumulatif bulanan.

where :

I_n = CPI for month n

I_{n-1} = CPI for month n-1

Inflation if the value > 0

Deflation if the value < 0

The percentage change of the yearly CPI is calculated by using point-to-point method, but before April 1998, the monthly cumulative method is used.

ULASAN**DESCRIPTION****Koperasi**

Perekonomian Indonesia didukung oleh tiga sektor usaha, yaitu sektor swasta, pemerintah (BUMN) dan koperasi atas dasar interpretasi pasal 33 UUD 1945 (Perekonomian disusun sebagai usaha bersama berdasarkan asas kekeluargaan) dengan pengertian bahwa badan usaha yang paling sesuai adalah koperasi.

Dari Tabel 9.1 terlihat bahwa jumlah koperasi aktif di Kabupaten Muara Enim pada tahun 2021 berjumlah sebanyak 376 unit. Jumlah koperasi terbanyak berada di Kecamatan Muara Enim dengan 114 unit koperasi dan paling sedikit berada di Kecamatan Kelekar yaitu 1 unit koperasi.

Harga-harga

Secara umum tingkat inflasi dihitung untuk melihat perubahan harga-harga konsumen pada berbagai kelompok komoditas. Pada tahun 2021 Komoditas tersebut dikelompokkan menjadi 11 kelompok yang semula hanya 7 kelompok, yaitu: kelompok makanan jadi, minuman, rokok dan tembakau, kelompok pakaian dan alas kaki, kelompok perumahan, kelompok perlengkapan, peralatan, dan pemeliharaan rutin rumah tangga, kelompok kesehatan, kelompok

Cooperatives

Indonesia's economy is supported by three sectors, namely the private sector, government (SOEs) and cooperatives on the basis of the interpretation of Article 33 of the 1945 Constitution (the economy is structured as a joint venture based on the principle of hardness luargaan) with the understanding that the most appropriate business entity that is cooperative.

From Table 9.1 shows that the number of active cooperative in Muara Enim Regency in 2021 amounted to as much as 376 unit. The most number of cooperative is Muara Enim Subdistrict with 114 units of cooperatives and the lowest number of cooperative is Kelekar Subdistricts with only 1 unit of cooperative.

Prices

Generally, the rate of inflation calculated to describe the changes of prices of various group of commodities. In 2021 these commodities were grouped into 11 groups, originally only 7 groups i.e Food, Drinks, and Tobacco group, Clothing and Footwear group, Housing group, Water, Electricity, and Household Fuel group, Household Equipment, Tools, and Routine Maintenance group, Health group, Transportation group, Information, Communication, and Financial Services group, Recreation,

transportasi, kelompok informasi, komunikasi, dan jasa keuangan, kelompok rekreasi, olahraga, dan budaya, kelompok pendidikan, kelompok penyediaan makanan dan minuman/restoran dan kelompok perawatan pribadi dan jasa lainnya.

Sports, and Culture group, Education group, Food and Beverage Providers/ Restaurant group, and Personal Care and Other Services group.

Selama tahun 2021, inflasi tertinggi di Kota Palembang terjadi pada bulan November yang mencapai 0,56 sedangkan deflasi tertinggi terjadi pada bulan Februari yang mencapai -0,08.

In 2021, the highest rate of inflation in Palembang Municipality occurred in November with 0.56 while the highest deflation occurred in February with -0.08.

<https://muaraenimkab.bps.go.id>

Tabel
Table 9.1**Jumlah Koperasi Aktif Menurut Kecamatan di Kabupaten Muara Enim, 2018–2021**
Number of Active Cooperative by Subdistrict Muara Enim Regency, 2018–2021

Kecamatan Subdistrict	2018	2019	2020	2021
(1)	(2)	(3)	(4)	(5)
Semendo Darat Laut	9	9	9	10
Semendo Darat Ulu	5	5	5	5
Semendo Darat Tengah	5	5	5	5
Tanjung Agung	14	14	14	14
Panang Enim	7	7	7	7
Rambang	11	12	12	12
Lubai	5	5	5	7
Lubai Ulu	9	11	11	11
Lawang Kidul	89	89	89	90
Muara Enim	111	111	112	114
Ujan Mas	6	6	6	7
Gunung Megang	11	11	11	11
Benakat	3	3	3	3
Belimbing	3	3	3	3
Rambang Niru	15	15	15	15
Empat Petulai Dangku	30	30	30	30
Gelumbang	19	19	19	19
Lembak	2	2	2	2
Sungai Rotan	6	6	6	6
Muara Belida	2	2	2	2
Kelekar	1	1	1	1
Belida Darat	2	2	2	2
Muara Enim	365	368	369	376

Sumber/Source: Dinas Koperasi, Usaha Kecil dan Menengah Kabupaten Muara Enim/ *Cooperatives, Small and Medium Enterprises Services of Muara Enim Regency*

Tabel
Table 9.2**Jumlah Koperasi Menurut Jenis Koperasi dan Kecamatan di Kabupaten Muara Enim, 2021**
Number of Cooperative by Kind of Cooperative and Subdistrict in Muara Enim Regency, 2021

Kecamatan Subdistrict	Jenis Koperasi/ Kind of Cooperative					Jumlah Total
	KUD	KPRI	KOPKAR	KOPPAS	Lainnya Other	
(1)	(2)	(3)	(4)	(5)	(6)	(7)
Semendo Darat Laut	4	-	-	-	10	14
Semendo Darat Ulu	1	-	-	-	10	11
Semendo Darat Tengah	5	-	-	-	7	12
Tanjung Agung	4	-	-	-	28	32
Panang Enim	...	-	-	-	...	-
Rambang	4	-	-	-	11	15
Lubai	10	-	-	-	3	13
Lubai Ulu	4	-	-	-	6	10
Lawang Kidul	2	-	2	-	81	85
Muara Enim	5	-	4	-	88	97
Ujan Mas	4	-	-	-	8	12
Gunung Megang	5	-	-	-	11	16
Benakat	2	-	-	-	7	9
Belimbing	2	-	-	-	3	5
Rambang Niru	5	-	-	-	24	29
Empat Petulai Dangku	...	-	-	-	...	0
Gelumbang	5	-	-	-	24	29
Lembak	1	-	-	-	6	7
Sungai Rotan	3	-	-	-	11	14
Muara Belida	1	-	-	-	7	8
Kelekar	1	-	-	-	2	3
Belida Darat	-	-	-	-	-	-
Muara Enim	68	-	6	-	347	421

Sumber/Source: Dinas Koperasi, Usaha Kecil dan Menengah Kabupaten Muara Enim/ *Cooperatives, Small and Medium Enterprises Services of Muara Enim Regency*

Tabel
Table 9.3**Indeks Harga Konsumen per Bulan Menurut Kelompok Pengeluaran (2018=100) di Kota Palembang, 2021**
Consumer Price Index per Month by Expenditure Group (2018=100) in Palembang Municipality, 2021

Bulan Month	Makanan, Minuman dan Tembakau Food, Beverages and Tobacco	Pakaian dan Alas Kaki Clothing and Footwear	Perumahan, Air, Listrik, dan Bahan Bakar Rumah Tangga Housing, Water, Electricity, and Household Fuels
(1)	(2)	(3)	(4)
Januari/January	106,16	105,10	102,95
Februari/February	105,55	105,10	103,35
Maret/March	105,83	105,13	103,85
April/April	106,94	105,49	103,90
Mei/May	106,67	105,54	103,97
Juni/June	106,12	105,91	104,08
Juli/July	105,50	106,14	104,02
Agustus/August	105,33	106,15	104,04
September/September	105,17	106,17	104,40
Oktober/October	105,22	106,27	104,57
November/November	106,54	106,36	104,71
Desember/December	107,88	106,36	104,78
2021	106,08	105,81	104,05

Lanjutan Tabel/*Continued Table 9.3*

Bulan <i>Month</i>	Perlengkapan, Peralatan, dan Pemeliharaan Rutin Rumah Tangga <i>Furnishing, Household Equipment and Routine Household Maintenance</i>	Kesehatan <i>Health</i>	Transportasi <i>Transport</i>
(1)	(5)	(6)	(7)
Januari/ <i>January</i>	105,67	104,50	101,57
Februari/ <i>February</i>	105,79	104,52	101,60
Maret/ <i>March</i>	105,88	105,13	101,60
April/ <i>April</i>	106,11	105,13	101,48
Mei/ <i>May</i>	106,47	105,15	101,60
Juni/ <i>June</i>	106,60	105,31	101,22
Juli/ <i>July</i>	106,79	105,50	101,24
Agustus/ <i>August</i>	107,01	105,50	101,24
September/ <i>September</i>	107,28	105,53	101,34
Oktober/ <i>October</i>	107,40	105,56	101,49
November/ <i>November</i>	107,41	105,63	102,32
Desember/ <i>December</i>	107,58	105,63	102,48
2021	106,67	105,26	101,60

Lanjutan Tabel/Continued Table 9.3

Bulan Month	Informasi, Komunikasi, dan Jasa Keuangan Information, Communication and Financial Services	Rekreasi, Olahraga, dan Budaya Recreation, Sport, and Culture	Pendidikan Education
(1)	(8)	(9)	(10)
Januari/January	101,90	106,15	108,90
Februari/February	101,90	106,91	108,90
Maret/March	101,90	106,91	108,90
April/April	101,90	106,92	108,90
Mei/May	101,90	107,17	108,90
Juni/June	101,90	108,11	109,60
Juli/July	101,86	108,30	110,66
Agustus/August	101,86	108,35	110,66
September/September	101,86	108,85	110,66
Oktober/October	101,91	108,90	110,66
November/November	101,91	108,91	110,66
Desember/December	101,87	108,91	110,66
2021	101,89	107,87	109,84

Lanjutan Tabel/*Continued Table* 9.3

Bulan Month	Penyediaan Makanan dan Minuman/Restoran Food and Beverage Services/Restaurant	Perawatan Pribadi dan Jasa Lainnya Personal Care and Other Services	Umum General
(1)	(11)	(12)	(13)
Januari/ <i>January</i>	105,39	111,43	105,07
Februari/ <i>February</i>	105,41	111,39	104,99
Maret/ <i>March</i>	105,41	111,00	105,17
April/ <i>April</i>	105,41	110,90	105,52
Mei/ <i>May</i>	105,41	111,09	105,50
Juni/ <i>June</i>	105,66	112,25	105,49
Juli/ <i>July</i>	106,12	112,32	105,43
Agustus/ <i>August</i>	106,20	112,09	105,39
September/ <i>September</i>	106,20	111,86	105,44
Oktober/ <i>October</i>	106,20	111,68	105,51
November/ <i>November</i>	106,36	112,85	106,10
Desember/ <i>December</i>	106,57	112,80	106,55
2020	105,86	111,81	105,51

Sumber/*Source*: BPS, Survei Harga Konsumen/*BPS-Statistics Indonesia, Consumer Price Survey*

Tabel
Table 9.4**Laju Inflasi Bulanan Menurut Kelompok Pengeluaran
(2018=100) di Kota Palembang, 2021**
**Monthly Inflation Rate by Expenditure Group (2018=100) in
Palembang Municipality, 2021**

Bulan Month	Makanan, Minuman dan Tembakau Food, Beverages and Tobacco	Pakaian dan Alas Kaki Clothing and Footwear	Perumahan, Air, Listrik, dan Bahan Bakar Rumah Tangga Housing, Water, Electricity, and Household Fuels
(1)	(2)	(3)	(4)
Januari/January	1,20	0,01	0,36
Februari/February	-0,58	0,00	0,39
Maret/March	0,26	0,03	0,49
April/April	1,05	0,34	0,04
Mei/May	-0,25	0,05	0,07
Juni/June	-0,52	0,35	0,10
Juli/July	-0,58	0,22	-0,05
Agustus/August	-0,16	0,01	0,02
September/September	-0,15	0,02	0,35
Oktober/October	0,04	0,10	0,16
November/November	1,26	0,08	0,13
Desember/December	1,26	0,00	0,06
2020	2,84	1,21	2,14

Lanjutan Tabel/*Continued Table 9.4*

Bulan <i>Month</i>	Perlengkapan, Peralatan, dan Pemeliharaan Rutin Rumah Tangga <i>Furnishing, Household Equipment and Routine Household Maintenance</i>	Kesehatan <i>Health</i>	Transportasi <i>Transport</i>
(1)	(5)	(6)	(7)
Januari/ <i>January</i>	-0,06	0,02	-0,17
Februari/ <i>February</i>	0,12	0,02	0,03
Maret/ <i>March</i>	0,08	0,58	0,00
April/ <i>April</i>	0,22	0,01	-0,13
Mei/ <i>May</i>	0,34	0,01	0,12
Juni/ <i>June</i>	0,12	0,16	-0,38
Juli/ <i>July</i>	0,19	0,18	0,02
Agustus/ <i>August</i>	0,20	0,00	0,00
September/ <i>September</i>	0,25	0,03	0,10
Oktober/ <i>October</i>	0,11	0,03	0,15
November/ <i>November</i>	0,01	0,06	0,82
Desember/ <i>December</i>	0,16	0,00	0,16
2020	1,75	1,10	0,72

Lanjutan Tabel/*Continued Table 9.4*

Bulan Month	Informasi, Komunikasi, dan Jasa Keuangan Information, Communication and Financial Services	Rekreasi, Olahraga, dan Budaya Recreation, Sport, and Culture	Pendidikan Education
(1)	(8)	(9)	(10)
Januari/January	0,00	0,00	0,39
Februari/February	0,00	0,71	0,00
Maret/March	0,00	0,00	0,00
April/April	0,00	0,01	0,00
Mei/May	0,00	0,24	0,00
Juni/June	0,00	0,87	0,65
Juli/July	-0,04	0,18	0,96
Agustus/August	0,00	0,05	0,00
September/September	0,00	0,46	0,00
Oktober/October	0,05	0,05	0,00
November/November	0,00	0,01	0,00
Desember/December	-0,04	0,00	0,00
2020	-0,02	2,60	2,01

Lanjutan Tabel/*Continued Table 9.4*

Bulan Month	Penyediaan Makanan dan Minuman/Restoran Food and Beverage Services/Restaurant	Perawatan Pribadi dan Jasa Lainnya Personal Care and Other Services	Umum General
(1)	(11)	(12)	(13)
Januari/January	0,00	0,15	0,43
Februari/February	0,01	-0,03	-0,08
Maret/March	0,00	-0,35	0,17
April/April	0,00	-0,10	0,33
Mei/May	0,00	0,18	-0,02
Juni/June	0,24	1,04	-0,01
Juli/July	0,43	0,06	-0,06
Agustus/August	0,08	-0,20	-0,04
September/September	0,00	-0,20	0,04
Oktober/October	0,00	-0,16	0,06
November/November	0,15	1,04	0,56
Desember/December	0,20	-0,04	0,42
2020	1,12	1,38	1,84

Sumber/Source: BPS, Survei Harga Konsumen/BPS-Statistics Indonesia, Consumer Price Survey




10

PENGELUARAN PENDUDUK
POPULATION EXPENDITURE

11,63%

Pengeluaran per Kapita merupakan
Makanan dan Minuman Jadi



25,15%

Pengeluaran per Kapita merupakan
Perumahan dan Fasilitas Rumah Tangga

PENJELASAN TEKNIS

1. Pengeluaran rata-rata per kapita adalah biaya yang dikeluarkan untuk konsumsi semua anggota rumah tangga selama sebulan baik yang berasal dari pembelian, pemberian maupun produksi sendiri dibagi dengan banyaknya anggota rumah tangga dalam rumah tangga tersebut.

TECHNICAL NOTES

1. *Per capita Average Expenditure is the cost spent for all household members consumption during the month, whether from purchasing, giving or own production, divided by the number of household members in the household.*

<https://muaraenimkab.bps.go.id>

ULASAN

Pengeluaran rumah tangga yang terdiri dari pengeluaran makanan dan bukan makanan dapat menggambarkan bagaimana penduduk mengalokasikan kebutuhan rumah tangga. Meskipun harga komoditas barang dan jasa antar daerah berbeda, nilai pengeluaran rumah tangga masih dapat menunjukkan perbedaan tingkat kesejahteraan penduduk antar kabupaten/kota khususnya dilihat dari segi ekonomi. Sehingga angka pengeluaran juga dapat dipakai untuk perbandingan antar wilayah/daerah.

Rata-rata pengeluaran per kapita penduduk pada tahun 2021 tercatat sebesar Rp 1.043.238 per bulan yang terdiri dari pengeluaran makanan sebesar Rp 530.887 dan non makanan sebesar Rp 512.350. Berdasarkan jenis pengeluarannya, pengeluaran per kapita makanan sebulan terbesar tahun 2021 digunakan untuk belanja kelompok makanan dan minuman jadi dan rokok yaitu masing-masing sebesar Rp 121.289 dan Rp 82.413. Sementara untuk pengeluaran per kapita non makanan sebulan terbesar digunakan untuk keperluan perumahan dan fasilitas rumah tangga serta untuk keperluan aneka komoditas dan jasa, masing-masing sebesar Rp 262.336 dan Rp 109.456.

DESCRIPTION

The household expenditure which are classified into food and non-food consumption expenditure, could describe how community allocates their household spending. Although the prices of goods and services are different in the different area, the household expenditure figure can still reflect level of welfare amongst area.

The monthly average per capita expenditure in 2021 was recorded at Rp 1,043,238 which consisted of Rp 530,887 for food and Rp 512,350 for non-food. Based on the type of expenditure, monthly average per capita expenditure figure for food showed that prepared food and beverages and cigarettes group were two biggest consumptions in 2021. The values for each were Rp 121,289 and Rp 82,413. On the other hand, the monthly per capita expenditure for non-food was spent for housing and household facilities and miscellaneous goods and services. Those spending were Rp 262,336 and Rp 109,456.

Tabel
Table 10.1

Rata-rata Pengeluaran per Kapita Sebulan Menurut Kelompok Komoditas (rupiah) di Kabupaten Muara Enim, 2020 dan 2021
Monthly Average Expenditure per Capita by Commodity Group (rupiahs) in Muara Enim Regency, 2020 and 2021

Kelompok Komoditas/Commodity Group	2020	2021
(1)	(2)	(3)
Makanan/Food		
Padi-padian/ <i>Cereals</i>	72 844	72 845
Umbi-umbian/ <i>Tubers</i>	6 386	5 954
Ikan/udang/cumi/kerang/ <i>Fish/shrimp/common squid/shells</i>	45 083	46 549
Daging/ <i>Meat</i>	19 903	22 281
Telur dan susu/ <i>Eggs and milk</i>	32 749	35 937
Sayur-sayuran/ <i>Vegetables</i>	51 548	51 968
Kacang-kacangan/ <i>Legumes</i>	9 747	9 847
Buah-buahan/ <i>Fruits</i>	23 562	17 681
Minyak dan kelapa/ <i>Oil and coconut</i>	13 347	12 550
Bahan minuman/ <i>Beverage stuffs</i>	20 518	20 178
Bumbu-bumbuan/ <i>Spices</i>	13 373	15 059
Konsumsi lainnya/ <i>Miscellaneous food items</i>	15 278	16 337
Makanan dan minuman jadi/ <i>Prepared food and beverages</i>	129 865	121 289
Rokok/ <i>Cigarettes</i>	69 284	82 413
Jumlah makanan/Total food	523 827	530 887
Bukan makanan/Non-food		
Perumahan dan fasilitas rumah tangga/ <i>Housing and household facilities</i>	250 908	262 336
Aneka komoditas dan jasa/ <i>Goods and services</i>	105 067	109 456
Pakaian alas kaki dan tutup kepala/ <i>Clothing footwear and headgear</i>	30 914	29 575
Komoditas tahan lama/ <i>Durable goods</i>	38 207	46 065
Pajak pungutan dan asuransi/ <i>Taxes and insurance</i>	47 858	48 225
Keperluan pesta dan upacara/kenduri/ <i>Parties and ceremonies</i>	18 486	16 694
Jumlah bukan makanan/Total non-food	491 440	512 350
Jumlah/Total	1 015 267	1 043 238

Sumber/Source: BPS, Survei Sosial Ekonomi Nasional (Susenas) Maret/BPS-Statistics Indonesia, National Socioeconomic Survey March

Tabel
Table 10.2

Persentase Pengeluaran per Kapita Sebulan Menurut Kelompok Komoditas di Kabupaten Muara Enim, 2020 dan 2021
Percentage of Monthly Expenditure per Capita by Commodity Group in Muara Enim Regency, 2020 and 2021

Kelompok Komoditas/Commodity Group	2020	2021
(1)	(2)	(3)
Makanan/Food		
Padi-padian/ <i>Cereals</i>	7,21	6,98
Umbi-umbian/ <i>Tubers</i>	0,63	0,57
Ikan/udang/cumi/kerang/ <i>Fish/shrimp/common squid/shells</i>	4,44	4,46
Daging/ <i>Meat</i>	1,96	2,14
Telur dan susu/ <i>Eggs and milk</i>	3,23	3,44
Sayur-sayuran/ <i>Vegetables</i>	5,08	4,98
Kacang-kacangan/ <i>Legumes</i>	0,96	0,94
Buah-buahan/ <i>Fruits</i>	2,32	1,69
Minyak dan kelapa/ <i>Oil and coconut</i>	1,31	1,20
Bahan minuman/ <i>Beverage stuffs</i>	2,02	1,93
Bumbu-bumbuan/ <i>Spices</i>	1,32	1,44
Konsumsi lainnya/ <i>Miscellaneous food items</i>	1,50	1,57
Makanan dan minuman jadi/ <i>Prepared food and beverages</i>	12,79	11,63
Rokok/ <i>Cigarettes</i>	6,82	7,90
Jumlah makanan/Total food	51,59	50,89
Bukan makanan/Non-food		
Perumahan dan fasilitas rumah tangga/ <i>Housing and household facilities</i>	24,71	25,15
Aneka komoditas dan jasa/ <i>Goods and services</i>	10,35	10,49
Pakaian, alas kaki, dan tutup kepala/ <i>Clothing, footwear, and headgear</i>	3,04	2,83
Komoditas tahan lama/ <i>Durable goods</i>	3,76	4,42
Pajak, pungutan, dan asuransi/ <i>Taxes and insurance</i>	4,71	4,62
Keperluan pesta dan upacara/kenduri/ <i>Parties and ceremonies</i>	1,82	1,60
Jumlah bukan makanan/Total non-food	48,41	49,11
Jumlah/Total	100,00	100,00

Sumber/Source: BPS, Survei Sosial Ekonomi Nasional (Susenas) Maret/BPS-Statistics Indonesia, National Socioeconomic Survey March

Tabel
Table 10.3**Persentase Penduduk Menurut Golongan Pengeluaran Per Kapita Sebulan di Kabupaten Muara Enim, 2020 dan 2021**
Percentage of Population by Per Capita Spending Group a Month in Muara Enim Regency, 2020 and 2021

Golongan Pengeluaran <i>Spending Group</i> (Rp)	2020	2021
(1)	(2)	(3)
< 150 000	0,00	0,00
150 000–199 999	0,00	0,00
200 000–299 999	1,69	1,18
300 000–499 999	20,00	16,62
500 000–749 999	28,20	25,34
750 000–999 999	14,94	18,88
1 000 000–1 499 999	23,14	19,52
> 1 500 000	12,03	18,46
Jumlah/Total	100,00	100,00

Sumber/Source: BPS, Survei Sosial Ekonomi Nasional (Susenas) Maret/BPS-Statistics Indonesia, National Socioeconomic Survey March



PERDAGANGAN
TRADE

125
PASAR
DI MUARA ENIM

**TERSEBAR DI KECAMATAN- KECAMATAN
DI KABUPATEN MUARA ENIM**

PENJELASAN TEKNIS

1. Pasar merupakan wadah kegiatan masyarakat dalam melakukan perdagangan. Hingga saat ini pasar tradisional dianggap sebagai pondasi dasar perekonomian di setiap wilayah.
2. Pasar Tradisional/Pasar Rakyat adalah adalah pasar yang dibangun dan dikelola oleh Pemerintah, Pemerintah Daerah, Swasta, BUMN dan BUMD termasuk kerjasama dengan swasta dengan tempat usaha berupa toko, kios, los dan tenda yang dimiliki/dikelola oleh pedagang kecil, menengah, swadaya masyarakat atau koperasi dengan usaha kecil, modal kecil dan dengan proses jual beli dagangan melalui tawar menawar. Kebanyakan menjual kebutuhan sehari-hari seperti bahan makanan berupa ikan, buah, sayur-sayuran, telur, daging, kain, pakaian, kue-kue, dan lain-lain.
3. Pasar diklasifikasikan atas 4 (empat) tipe (Permendag No. 37/M-DAG/PER/5/2017), yaitu:
 - i. Tipe A; Pasar dengan operasional pasar harian, jumlah kapasitas pedagang paling sedikit 400 orang, dan/ atau luas lahan paling sedikit 5.000 m².
 - ii. Tipe B; Pasar dengan operasional pasar paling sedikit 3 hari dalam 1 minggu, jumlah

TECHNICAL NOTES

1. *The market is a forum for community activities in conducting trade. Until now, traditional markets are considered as the basic foundation of the economy in each region.*
2. *Traditional Market / People Market is a market developed and managed by the Government, Regional Government, Private Sector, BUMN and BUMD including cooperation with the private sector with business premises in the form of shops, kiosks, booths and tents owned / managed by small, medium, non-governmental traders or cooperatives with small businesses, small capital and with the process of buying and selling merchandise through bargaining. Most sell daily necessities such as food in the form of fish, fruit, vegetables, eggs, meat, cloth, clothing, cakes, and others.*
3. *The market is classified into 4 (four) types (Permendag No. 37 / M-DAG / PER / 5/2017), namely:*
 - i. *A Types of Market with daily market operations, the total capacity of traders at least 400 people, and / or the most land area a little 5,000 m².*
 - ii. *B Pasar type with a market operation of at least 3 days a week, a total merchant capacity of at least 275 people, and / or an area of at*

- kapasitas pedagang paling sedikit 275 orang, dan/atau luas lahan paling sedikit 4.000 m².
- iii. Tipe C; Pasar dengan operasional pasar paling sedikit 2 kali dalam 1 minggu, jumlah kapasitas pedagang paling sedikit 200 orang, dan/atau luas lahan paling sedikit 3.000 m².
- iv. Tipe D; Pasar dengan operasional pasar paling sedikit 1 kali dalam 1 minggu, jumlah kapasitas pedagang paling sedikit 100 orang, dan/atau luas lahan paling sedikit 2.000 m².
4. Profil Pasar Tradisional, Pusat Perbelanjaan, dan Toko Modern Tahun 2018⁵. Toko Modern adalah toko dengan sistem pelayanan mandiri, menjual jenis barang secara eceran yang berbentuk minimarket, supermarket, department store, hypermarket ataupun grosir yang berbentuk perkulakan. Pada kegiatan ini, toko modern yang dimaksud adalah toko modern yang memiliki luas lantai lebih dari 400 M² (empat ratus meter persegi). Dengan demikian, berdasarkan Permendag No: 70/M-DAG/PER/12/2013, toko modern yang dimaksud pada kegiatan ini adalah supermarket, department store, hypermarket ataupun grosir yang berbentuk perkulakan.
- least 4,000 m².*
- iii. C Pasar type with a market operation of at least 2 times a week, a total merchant capacity of at least 200 people, and / or a land area of at least 3,000 m².*
- iv. Types of D Pasar with a market operation of at least once a week, a number of traders with a capacity of at least 100 people, and / or an area of land of at least 2,000 m².*
4. *Profile of Traditional Markets, Shopping Centers, and Modern Stores in 2018⁵. Modern Stores are shops with self-service systems, selling types of goods in the form of minimarkets, supermarkets, department stores, hypermarkets or wholesalers in the form of grocery stores. In this activity, the modern store in question is a modern shop that has a floor area of more than 400 M² (four hundred square meters). Thus, based on Permendag No: 70 / M-DAG / PER / 12/2013, the modern stores referred to in this activity are supermarkets, department stores, hypermarkets or wholesalers in the form of retailers.*

ULASAN

Sarana Perdagangan di Kabupaten Muara Enim mengalami perubahan dibandingkan tahun 2018. Jumlah pasar bertambah dari 86 pada tahun 2018 dan 2019, menjadi 127 pada tahun 2020, namun mengalami penurunan menjadi 125 pada tahun 2021. Pasar yang tercatat pada tabel 11.1 merupakan Pasar Rakyat. Pasar Rakyat terdiri atas toko, kios, los, dan/atau tenda yang dimiliki/dikelola oleh pedagang kecil dan menengah, swadaya masyarakat, dan/atau koperasi. Di Kabupaten Muara Enim hanya ada 3 pasar yang termasuk dalam tipe pasar A/B, sisanya yang lain merupakan pasar tipe C/D.

DESCRIPTION

Trading facilities in Muara Enim Regency have changed compared to 2018. The number of markets increased from 86 in 2018 and 2019, to 127 in 2020, but decreased to 125 in 2021. The markets listed in table 11.1 are People's Markets. People's Markets consist of shops, kiosks, stalls, and/or tents owned/managed by small and medium-sized traders, non-governmental organizations, and/or cooperatives. In Muara Enim Regency, there are only 3 markets that are classified as A/B type markets, the rest are C/D type markets.

Tabel
Table 11.1

**Jumlah Sarana Perdagangan Menurut Jenisnya di
Kabupaten Muara Enim, 2018–2021**
**Number of Trading Facilities by Type of Facility in Muara
Enim Regency, 2018–2021**

Jenis Sarana Perdagangan Type of Trading Facilities	2018	2019	2020	2021
(1)	(2)	(3)	(4)	(5)
Pasar/Market	86	86	127	125
Toko/Store
Kios	41	41
Warung
Jumlah/Total	127	127	127	125

Sumber/Source: Dinas Perdagangan Kabupaten Muara Enim/Trading Services of Muara Enim Regency

12

SISTEM NERACA REGIONAL SYSTEM OF REGIONAL ACCOUNTS

SHARE PDRB



B 54,78



C 15,15



A 9,40



B 8,03

*Penyumbang
Tertinggi
Laju Pertumbuhan*

PENJELASAN TEKNIS

1. Sumber data yang digunakan dalam bab ini berasal dari Badan Pusat Statistik Republik Indonesia (BPS- RI).
2. Indeks Harga Konsumen (IHK) yang merupakan indikator inflasi di Indonesia. Sejak Januari 2014 IHK dihitung berdasarkan Survei Biaya Hidup (SBH) di 82 kota tahun 2012 yang mencakup sekitar 225–462 komoditas.
3. Penghitungan statistik neraca regional yang digunakan di sini mengikuti buku petunjuk yang diterbitkan oleh Perserikatan Bangsa Bangsa yang dikenal sebagai "Sistem Neraca Nasional". Namun, penerapan statistik neraca regional tersebut telah disesuaikan dengan kondisi sosial ekonomi Nama Kabupaten/Kota.
4. Produk Domestik Regional Bruto (PDRB) pada tingkat regional (provinsi) menggambarkan kemampuan suatu wilayah untuk menciptakan output (nilai tambah) pada suatu waktu tertentu. Untuk menyusun PDRB digunakan 2 pendekatan yaitu Lapangan Usaha dan Pengeluaran. PDRB dari sisi lapangan usaha merupakan penjumlahan seluruh komponen nilai tambah bruto yang mampu diciptakan oleh sektor-sektor ekonomi atas berbagai aktivitas produksinya. Sedangkan dari sisi penggunaan menjelaskan

TECHNICAL NOTES

1. *Source of data used in this chapter comes from the BPS Statistics Indonesia (BPS-RI).*
2. *Consumer Price Index (CPI) is the indicator of inflation in Indonesia. Since January 2014, the CPI has been developed from the 2012 Cost of Living Survey (CLS) of 82 cities which is covering 225–462 commodities.*
3. *Calculation of regional accounts statistics which is used here follows the user guide published by the United Nations known as the "System of National Accounts". However, the application of regional account statistics has been adjusted to the socio-economic conditions of Nama Kabupaten/Kota.*
4. *The basic measure of the value added arising from economic is known as gross regional domestic product (grdp) at the regional level (provinces). To compile these statistics, two approaches have been used, i.e. "production approach" and "expenditure approach". The first approach is to measure value added produced by various kinds of economic activities, while the second approach is to measure final uses o the country's output. In other words, grdp is the sum fo total value added produced by all economic industries (activities) and the way of using it.*

tentang penggunaan dari nilai tambah tersebut.

5. Penduduk miskin adalah penduduk yang memiliki rata-rata pengeluaran per kapita per bulan di bawah Garis Kemiskinan.
 6. Indeks Pembangunan Manusia (IPM) adalah ukuran ringkas rata-rata capaian/keberhasilan dimensi utama pembangunan manusia yaitu: umur panjang dan hidup sehat, mempunyai pengetahuan, dan memiliki standar hidup yang layak.
5. *A person whose expenditure per capita per month is below the poverty line is considered to be poor.*
 6. *The human development index (HDI) is a summary measure of average in key dimension of human development: a long and healthy life, being knowledgeable, and have decent standard of living.*

<https://muaraenimkab.bps.go.id>

ULASAN	DESCRIPTION
<p>PRODUK DOMESTIK REGIONAL BRUTO (PDRB)</p>	<p>GROSS REGIONAL DOMESTIC PRODUCTS (GRDP)</p>
<p>Produk Domestik Regional Bruto (PDRB) adalah indikator utama perekonomian di suatu wilayah. PDRB atas dasar harga berlaku dapat digunakan untuk melihat struktur ekonomi sedangkan PDRB atas dasar harga konstan digunakan untuk melihat pertumbuhan ekonomi.</p>	<p><i>Gross Regional Domestic Products (GRDP) is the primary economic indicator in the region. GRDP at current prices can be used to view the structure of the economy, while GRDP at constant price can be used to see economic growth.</i></p>
<p>PDRB Kabupaten Muara Enim atas dasar harga berlaku dengan migas pada tahun 2021 mengalami peningkatan dibanding tahun sebelumnya. Pada tahun 2020, nilai tambah yang terbentuk sebesar Rp 57,47 triliun, dan pada tahun 2021 meningkat menjadi Rp 64,83 triliun.</p>	<p><i>GRDP of Muara Enim Regency at current prices with oil and gas experienced a rising compared to last year. In 2020, value added made was Rp 57.47 triliun. While in 2021, it was Rp 64.83 triliun.</i></p>
<p>Sedangkan nilai PDRB atas dasar harga konstan dengan migas tahun 2020 mencapai Rp 41,59 triliun dan menjadi Rp 43,99 triliun di tahun 2021.</p>	<p><i>Meanwhile, value added at constant prices with oil and gas in 2020 reached Rp 41.59 triliun and Rp 43.99 triliun in 2021.</i></p>
<p>Struktur Ekonomi</p>	<p>Economic Structure</p>
<p>Struktur ekonomi Kabupaten Muara Enim tahun 2021 atas dasar harga berlaku dengan migas masih didominasi oleh sektor primer yaitu 64,18 persen dari total PDRB. Kontribusi sektor primer berasal dari kategori pertambangan dan penggalan sebesar 54,78 persen dan kategori pertanian, kehutanan dan perikanan sebesar 9,40 persen.</p>	<p><i>Economic structure of Muara Enim Regency in 2021 at current market price with oil and gas was still dominated by primary sector by 64.18 percent of total GRDP. Contribution of primary sector comes from mining and quarrying amounted to 54.78 percent and agriculture, forestry and fishing category amounted to 9.40 percent.</i></p>
<p>Sektor sekunder memberikan kontribusi sebesar 20,05 persen</p>	<p><i>Secondary sector contributed 20.05 percent to GRDP Muara Enim. Main</i></p>

terhadap PDRB Muara Enim. Sumbangan sektor sekunder terutama diberikan oleh kategori industri pengolahan sebesar 15,15 persen.

Sumbangan sektor tersier terhadap PDRB sebesar 15,77 persen. Pada sektor ini sumbangan terbesar berasal dari kategori perdagangan besar dan eceran, reparasi mobil dan sepeda motor yaitu sebesar 8,12 persen. Sementara itu, peranan kategori lainnya hanya di bawah 2 persen.

Pertumbuhan Ekonomi

Pada tahun 2021, pertumbuhan ekonomi di kabupaten Muara Enim sebesar 5,75 persen dengan migas. Pertumbuhan ekonomi tahun 2021 ini melesat jauh dibandingkan tahun 2020 yang tercatat sebesar 0,03 persen dengan migas.

Pertumbuhan ekonomi di Kabupaten Muara Enim ini disumbang paling tinggi oleh lapangan usaha Pertambangan dan Penggalian. Meskipun masih di masa pandemi corona, dengan pergolakan ekonomi di segala bidang, namun Kabupaten Muara Enim berhasil bertumbuh dengan cepat. Meskipun demikian, lapangan usaha Kontruksi dan Pengadaan Air, Pengolahan Sampah, Limbah, dan Daur Ulang masih mengalami kontraksi yaitu masing-masing sebesar -0.17 dan -1.59.

contribution of secondary sector comes from manufacturing category that reached 15.15 percent.

Tertiary sector contributed 15.77 percent to total GRDP. The largest contribution comes from wholesale and retail trade, repair of motor vehicles and motorcycles category that is equal to 8.12 percent. Meanwhile, another categories only had small portion of contribution that less than 2 percent.

Economic Growth

In 2021, economic growth of Muara Enim Regency reached 5.75 percent (with oil and gas). This economic growth grows rapidly than last year that reached economic growth by 0.03 percent (with oil and gas).

The economic growth in Muara Enim Regency is contributed the most by the mining and quarrying business field. Even though it is still during the corona pandemic, with economic upheaval in all fields, Muara Enim Regency has managed to grow rapidly. However, the business fields of Construction and Water Supply, Waste, Waste, and Recycling are still experiencing contractions of -0.17 and -1.59, respectively.

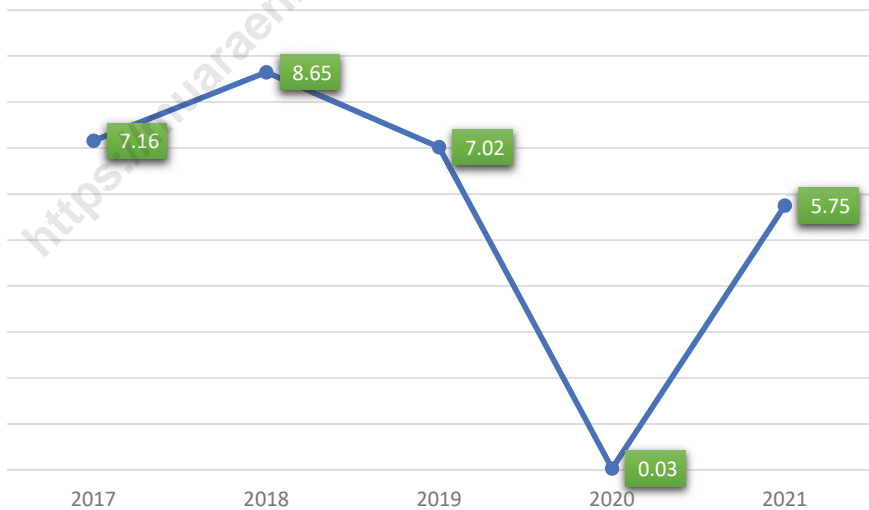
Gambar 12.1
Figures

PDRB ADHB, 2017–2021 (Triliun Rupiah)
GRDP Based On Current Prices, 2017–2021 (Trillion Rp)



Gambar 12.2
Figures

Pertumbuhan Ekonomi, 2016–2020 (Persen)
Economic Growth, 2016–2020 (Percent)



Sumber/Source : Badan Pusat Statistik/BPS-Statistic Indonesia

12.1 PRODUK DOMESTIK REGIONAL BRUTO PROVINSI PROVINCIAL GROSS REGIONAL DOMESTIC PRODUCT

Tabel 12.1 **Produk Domestik Regional Bruto Atas Dasar Harga Berlaku Menurut Lapangan Usaha di Kabupaten Muara Enim (miliar rupiah), 2017–2021**
Gross Regional Domestic Product at Current Market Prices by Industry in Muara Enim Regency (billion rupiahs), 2017–2021

	Lapangan Usaha/Industry	2017	2018	2019 ^x	2020 ^{xx}	2021 ^{xxx}
	(1)	(2)	(3)	(4)	(5)	(6)
A	Pertanian, Kehutanan, dan Perikanan/ <i>Agriculture, Forestry, and Fishing</i>	5 070,08	5 198,29	5 419,93	5 803,11	6 096,54
B	Pertambangan dan Penggalian/ <i>Mining and Quarrying</i>	23 883,99	29 041,55	31 729,18	29 678,49	35 514,44
C	Industri Pengolahan/ <i>Manufacturing</i>	6 759,25	7 424,61	8 128,05	9 318,75	9 824,71
D	Pengadaan Listrik dan Gas/ <i>Electricity and Gas</i>	65,58	76,02	82,40	98,81	107,09
E	Pengadaan Air; Pengelolaan Sampah, Limbah, dan Daur Ulang/ <i>Water Supply; Sewerage, Waste Management, and Remediation Activities</i>	12,84	14,39	15,53	16,45	16,44
F	Konstruksi/ <i>Construction</i>	2 812,13	3 011,50	3 162,84	3 259,92	3 338,76
G	Perdagangan Besar dan Eceran; Reparasi Mobil dan Sepeda Motor/ <i>Wholesale and Retail Trade; Repair of Motor Vehicles and Motorcycles</i>	3 564,99	4 049,32	4 598,96	4 854,80	5 263,75
H	Transportasi dan Pergudangan/ <i>Transportation and Storage</i>	671,25	749,83	832,30	843,41	885,57
I	Penyediaan Akomodasi dan Makan Minum/ <i>Accommodation and Food Service Activities</i>	251,46	289,23	338,03	337,69	360,68
J	Informasi dan Komunikasi/ <i>Information and Communication</i>	322,73	362,30	395,62	459,91	490,53

Lanjutan Tabel/*Continued Table* 12.1

	Lapangan Usaha/ <i>Industry</i>	2017	2018	2019 ^x	2020 ^{xx}	2021 ^{xxx}
	(1)	(2)	(3)	(4)	(5)	(6)
K	Jasa Keuangan dan Asuransi/ <i>Financial and Insurance Activities</i>	275,20	298,21	321,36	325,17	338,12
L	Real Estat/ <i>Real Estate Activities</i>	464,61	510,89	630,99	673,56	705,07
M,N	Jasa Perusahaan/ <i>Business Activities</i>	6,47	7,31	9,37	9,59	9,80
O	Administrasi Pemerintahan, Pertahanan, dan Jaminan Sosial Wajib/ <i>Public Administration and Defence; Compulsory Social Security</i>	647,16	626,45	639,17	677,31	712,49
P	Jasa Pendidikan/ <i>Education</i>	587,40	601,50	654,35	691,51	726,83
Q	Jasa Kesehatan dan Kegiatan Sosial/ <i>Human Health and Social Work Activities</i>	178,81	196,42	221,03	257,41	267,55
R,S,T,U	Jasa Lainnya/ <i>Other Services Activities</i>	117,35	127,68	154,39	169,97	170,19
	Produk Domestik Bruto/ Gross Domestic Product	41 766,51	45 782,76	57 333,51	57 475,85	64 828,55

Catatan/*Note*: Perbedaan antara jumlah PDRB 34 Provinsi dan PDB Indonesia antara lain disebabkan oleh diskrepansi statistik/*The difference between the total of GRDP of 34 Provinces and the GDP of Indonesia due to the statistical discrepancies*

Sumber/*Source*: BPS, berbagai sensus, survei dan sumber lain/*BPS-Statistics Indonesia, various census, survey, and other sources*

Tabel
Table 12.2

Produk Domestik Regional Bruto Atas Dasar Harga Konstan 2010 Menurut Lapangan Usaha di Kabupaten Muara Enim (miliar rupiah), 2017–2021
Gross Regional Domestic Product at 2010 Constant Market Prices by Industry in Muara Enim Regency (billion rupiahs), 2017–2021

	Lapangan Usaha/Industry	2017	2018	2019 ^x	2020 ^{xx}	2021 ^{xxx}
	(1)	(2)	(3)	(4)	(5)	(6)
A	Pertanian, Kehutanan, dan Perikanan/ <i>Agriculture, Forestry, and Fishing</i>	4 227,88	4 312,38	4 420,65	4 528,85	4 619,41
B	Pertambangan dan Penggalian/ <i>Mining and Quarrying</i>	20 782,11	23 102,64	24 934,50	24 235,45	26 182,28
C	Industri Pengolahan/ <i>Manufacturing</i>	4 335,64	4 611,17	4 965,18	5 433,06	5 528,76
D	Pengadaan Listrik dan Gas/ <i>Electricity and Gas</i>	40,06	46,31	50,83	58,81	62,41
E	Pengadaan Air; Pengelolaan Sampah, Limbah, dan Daur Ulang/ <i>Water Supply; Sewerage, Waste Management, and Remediation Activities</i>	7,97	8,70	9,29	9,77	9,61
F	Konstruksi/ <i>Construction</i>	1 855,93	1 956,89	2 053,76	2 098,53	2 094,90
G	Perdagangan Besar dan Eceran; Reparasi Mobil dan Sepeda Motor/ <i>Wholesale and Retail Trade; Repair of Motor Vehicles and Motorcycles</i>	1 904,65	2 073,55	2 260,01	2 253,63	2 400,31
H	Transportasi dan Pergudangan/ <i>Transportation and Storage</i>	378,76	408,98	443,44	438,01	449,30
I	Penyediaan Akomodasi dan Makan Minum/ <i>Accommodation and Food Service Activities</i>	150,55	165,60	185,43	181,46	192,52
J	Informasi dan Komunikasi/ <i>Information and Communication</i>	256,17	274,94	293,58	336,97	358,23

Lanjutan Tabel/*Continued Table 12.2*

	Lapangan Usaha/ <i>Industry</i>	2017	2018	2019 ^x	2020 ^{xx}	2021 ^{xxx}
	(1)	(2)	(3)	(4)	(5)	(6)
K	Jasa Keuangan dan Asuransi/ <i>Financial and Insurance Activities</i>	220,79	225,92	225,86	228,15	234,42
L	Real Estat/ <i>Real Estate Activities</i>	331,51	354,15	381,49	398,54	413,37
M,N	Jasa Perusahaan/ <i>Business Activities</i>	4,88	5,27	5,65	5,65	5,73
O	Administrasi Pemerintahan, Pertahanan, dan Jaminan Sosial Wajib/ <i>Public Administration and Defence; Compulsory Social Security</i>	533,80	551,74	565,86	581,25	606,14
P	Jasa Pendidikan/ <i>Education</i>	499,95	514,40	532,20	530,49	549,81
Q	Jasa Kesehatan dan Kegiatan Sosial/ <i>Human Health and Social Work Activities</i>	141,22	145,84	152,94	170,45	174,53
R,S,T,U	Jasa Lainnya/ <i>Other Services Activities</i>	90,13	95,96	100,87	105,47	105,55
	Produk Domestik Bruto/ Gross Domestic Product	35 761,99	38 854,44	41 581,53	41 594,54	43 987,27

Catatan/*Note*: Perbedaan antara jumlah PDRB 34 Provinsi dan PDB Indonesia antara lain disebabkan oleh diskrepansi statistik/*The difference between the total of GRDP of 34 Provinces and the GDP of Indonesia due to the statistical discrepancies*

Sumber/*Source*: BPS, berbagai sensus, survei dan sumber lain/*BPS-Statistics Indonesia, various census, survey, and other sources*

Tabel
Table 12.3

Distribusi Persentase Produk Domestik Regional Bruto Atas Dasar Harga Berlaku Menurut Lapangan Usaha di Kabupaten Muara Enim, 2017–2021
Percentage Distribution of Gross Regional Domestic Product at Current Market Prices by Industry in Muara Enim Regency, 2017–2021

	Lapangan Usaha/ <i>Industry</i>	2017	2018	2019 ^x	2020 ^{xx}	2021 ^{xxx}
	(1)	(2)	(3)	(4)	(5)	(6)
A	Pertanian, Kehutanan, dan Perikanan/ <i>Agriculture, Forestry, and Fishing</i>	11,07	9,86	9,45	10,10	9,40
B	Pertambangan dan Penggalian/ <i>Mining and Quarrying</i>	52,17	55,11	55,34	51,64	54,78
C	Industri Pengolahan/ <i>Manufacturing</i>	14,76	14,09	14,18	16,21	15,15
D	Pengadaan Listrik dan Gas/ <i>Electricity and Gas</i>	0,14	0,14	0,14	0,17	0,17
E	Pengadaan Air; Pengelolaan Sampah, Limbah, dan Daur Ulang/ <i>Water Supply; Sewerage, Waste Management, and Remediation Activities</i>	0,03	0,03	0,03	0,03	0,03
F	Konstruksi/ <i>Construction</i>	6,14	5,71	5,52	5,67	5,15
G	Perdagangan Besar dan Eceran; Reparasi Mobil dan Sepeda Motor/ <i>Wholesale and Retail Trade; Repair of Motor Vehicles and Motorcycles</i>	7,79	7,68	8,02	8,45	8,12
H	Transportasi dan Pergudangan/ <i>Transportation and Storage</i>	1,47	1,42	1,45	1,47	1,37
I	Penyediaan Akomodasi dan Makan Minum/ <i>Accommodation and Food Service Activities</i>	0,55	0,55	0,59	0,59	0,56
J	Informasi dan Komunikasi/ <i>Information and Communication</i>	0,70	0,69	0,69	0,80	0,76

Lanjutan Tabel/*Continued Table 12.3*

	Lapangan Usaha/Industry	2017	2018	2019^x	2020^{xx}	2021^{xxx}
	(1)	(2)	(3)	(4)	(5)	(6)
K	Jasa Keuangan dan Asuransi/ <i>Financial and Insurance Activities</i>	0,65	0,60	0,56	0,57	0,52
L	Real Estat/ <i>Real Estate Activities</i>	1,12	1,07	1,10	1,17	1,09
M,N	Jasa Perusahaan/ <i>Business Activities</i>	0,02	0,02	0,02	0,02	0,02
O	Administrasi Pemerintahan, Pertahanan, dan Jaminan Sosial Wajib/ <i>Public Administration and Defence; Compulsory Social Security</i>	1,37	1,18	1,11	1,18	1,10
P	Jasa Pendidikan/ <i>Education</i>	1,31	1,18	1,14	1,20	1,12
Q	Jasa Kesehatan dan Kegiatan Sosial/ <i>Human Health and Social Work Activities</i>	0,43	0,39	0,39	0,45	0,41
R,S,T,U	Jasa Lainnya/ <i>Other Services Activities</i>	0,28	0,27	0,27	0,30	0,26
	Produk Domestik Bruto/ Gross Domestic Product	100,00	100,00	100,00	100,00	100,00

Catatan/*Note*: Perbedaan antara jumlah PDRB 34 Provinsi dan PDB Indonesia antara lain disebabkan oleh diskrepansi statistik/*The difference between the total of GRDP of 34 Provinces and the GDP of Indonesia due to the statistical discrepancies*

Sumber/*Source*: BPS, berbagai sensus, survei dan sumber lain/*BPS-Statistics Indonesia, various census, survey, and other sources*

Tabel
Table 12.4

Laju Pertumbuhan Produk Domestik Regional Bruto Atas Dasar Harga Konstan 2010 Menurut Lapangan Usaha di Kabupaten Muara Enim (persen), 2017–2021
Growth Rate of Gross Regional Domestic Product at 2010 Constant Market Prices by Industry in Muara Enim Regency (percent), 2017–2021

	Lapangan Usaha/ <i>Industry</i>	2017	2018	2019 ^x	2020 ^{xx}	2021 ^{xxx}
	(1)	(2)	(3)	(4)	(5)	(6)
A	Pertanian, Kehutanan, dan Perikanan/ <i>Agriculture, Forestry, and Fishing</i>	3,24	2,00	2,51	2,45	2,00
B	Pertambangan dan Penggalian/ <i>Mining and Quarrying</i>	8,21	11,17	7,93	-2,80	8,03
C	Industri Pengolahan/ <i>Manufacturing</i>	5,44	6,36	7,68	9,42	1,76
D	Pengadaan Listrik dan Gas/ <i>Electricity and Gas</i>	6,55	15,58	9,77	15,71	6,11
E	Pengadaan Air; Pengelolaan Sampah, Limbah, dan Daur Ulang/ <i>Water Supply; Sewerage, Waste Management, and Remediation Activities</i>	6,64	9,18	6,79	5,12	-1,59
F	Konstruksi/ <i>Construction</i>	8,95	5,44	4,95	2,18	-0,17
G	Perdagangan Besar dan Eceran; Reparasi Mobil dan Sepeda Motor/ <i>Wholesale and Retail Trade; Repair of Motor Vehicles and Motorcycles</i>	9,90	8,87	8,99	-0,28	6,51
H	Transportasi dan Pergudangan/ <i>Transportation and Storage</i>	8,21	7,98	8,43	-1,22	2,58
I	Penyediaan Akomodasi dan Makan Minum/ <i>Accommodation and Food Service Activities</i>	8,28	10,00	11,98	-2,14	6,10
J	Informasi dan Komunikasi/ <i>Information and Communication</i>	7,88	7,33	6,78	14,78	6,31

Lanjutan Tabel/*Continued Table* 12.4

	Lapangan Usaha/Industry	2017	2018	2019^x	2020^{xx}	2021^{xxx}
	(1)	(2)	(3)	(4)	(5)	(6)
K	Jasa Keuangan dan Asuransi/ <i>Financial and Insurance Activities</i>	3,22	2,33	-0,03	1,01	2,75
L	Real Estat/ <i>Real Estate Activities</i>	8,01	6,83	7,72	4,47	3,72
M,N	Jasa Perusahaan/ <i>Business Activities</i>	7,97	8,07	7,16	-0,05	1,47
O	Administrasi Pemerintahan, Pertahanan, dan Jaminan Sosial Wajib/ <i>Public Administration and Defence; Compulsory Social Security</i>	4,12	3,36	2,56	2,72	4,28
P	Jasa Pendidikan/ <i>Education</i>	1,79	2,89	3,46	-0,32	3,64
Q	Jasa Kesehatan dan Kegiatan Sosial/ <i>Human Health and Social Work Activities</i>	3,22	3,27	4,86	11,45	2,39
R,S,T,U	Jasa Lainnya/ <i>Other Services Activities</i>	4,44	6,47	5,12	4,56	0,07
	Produk Domestik Bruto/ Gross Domestic Product	7,16	8,65	7,02	0,03	5,75

Catatan/*Note*: Perbedaan antara jumlah PDRB 34 Provinsi dan PDB Indonesia antara lain disebabkan oleh diskrepansi statistik/*The difference between the total of GRDP of 34 Provinces and the GDP of Indonesia due to the statistical discrepancies*

Sumber/*Source*: BPS, berbagai sensus, survei dan sumber lain/*BPS-Statistics Indonesia, various census, survey, and other sources*

Tabel
Table 12.5

Produk Domestik Regional Bruto Atas Dasar Harga Berlaku Menurut Jenis Pengeluaran di Kabupaten Muara Enim (miliar rupiah), 2017–2021
Gross Regional Domestic Product at Current Market Prices by Type of Expenditure in Muara Enim Regency (billion rupiahs), 2017–2021

Jenis Pengeluaran <i>Type of Expenditure</i>	2017	2018	2019^x	2020^{xx}	2021^{xxx}
(1)	(2)	(3)	(4)	(5)	(6)
Pengeluaran Konsumsi Rumah Tangga <i>Household Consumption Expenditure</i>	29 890,03	32 555,02	35 438,71	35 807,63	37 071,71
Pengeluaran Konsumsi LNPRT <i>NPISH Consumption Expenditure</i>	879,91	999,20	1 131,27	1 081,43	1 143,01
Pengeluaran Konsumsi Pemerintah <i>Government Consumption Expenditure</i>	2 302,51	2 538,41	2 849,27	2 446,14	2 567,65
Pembentukan Modal Tetap Bruto <i>Gross Fixed Capital Formation</i>	13 919,92	14 745,29	15 075,12	15 770,49	15 430,20
Perubahan Inventori <i>Changes in Inventories</i>	-243,98	218,10	-366,21	-1 031,51	200,72
Net Ekspor Barang dan Jasa <i>Net Exports of Goods and Services</i>	-965,63	1 639,28	3 205,36	3 401,69	8 415,26
Produk Domestik Bruto/Gross Domestic Product	45 782,76	52 695,30	57 333,51	57 475,85	64 828,55

Catatan/Note: Adanya perbedaan jumlah total PDRB Menurut Jenis Pengeluaran Tahun 2018 dan 2019 dikarenakan belum terselenggaranya Rekonsiliasi PDRB Menurut Jenis Pengeluaran/There are differences in the total amount of GRDP by Type of Expenditure in 2018 and 2019 because not reconciliated

Sumber/Source: BPS, berbagai sensus, survei dan sumber lain/BPS-Statistics Indonesia, various census, survey, and other sources

Tabel
Table 12.6

Produk Domestik Regional Bruto Atas Dasar Harga Konstan 2010 Menurut Jenis Pengeluaran di Kabupaten Muara Enim (miliar rupiah), 2017–2021
Gross Regional Domestic Product at 2010 Constant Market Prices by Type of Expenditure in Muara Enim Regency (billion rupiahs), 2017–2021

Jenis Pengeluaran Type of Expenditure	2017	2018	2019^x	2020^{xx}	2021^{xxx}
(1)	(2)	(3)	(4)	(5)	(6)
Pengeluaran Konsumsi Rumah Tangga <i>Household Consumption Expenditure</i>	19 014,08	19 890,81	20 625,39	20 334,06	20 707,21
Pengeluaran Konsumsi LNPRT <i>NPISH Consumption Expenditure</i>	637,55	693,29	764,44	737,99	753,78
Pengeluaran Konsumsi Pemerintah <i>Government Consumption Expenditure</i>	1 433,18	1 544,81	1 632,82	1 385,45	1 412,19
Pembentukan Modal Tetap Bruto <i>Gross Fixed Capital Formation</i>	10 526,88	10 771,82	11 044,31	11 431,64	10 747,56
Perubahan Inventori <i>Changes in Inventories</i>	-332,28	213,36	-162,18	-456,69	160,30
Net Ekspor Barang dan Jasa <i>Net Exports of Goods and Services</i>	4 482,59	5 740,35	7 676,76	8 162,09	10 206,23
Produk Domestik Bruto/Gross Domestic Product	35 761,99	38 854,44	41 581,53	41 594,54	43 987,27

Catatan/Note: Adanya perbedaan jumlah total PDRB Menurut Jenis Pengeluaran Tahun 2018 dan 2019 dikarenakan belum terselenggaranya Rekonsiliasi PDRB Menurut Jenis Pengeluaran/There are differences in the total amount of GRDP by Type of Expenditure in 2018 and 2019 because not reconciliated

Sumber/Source: BPS, berbagai sensus, survei dan sumber lain/BPS-Statistics Indonesia, various census, survey, and other sources

13

**PERBANDINGAN ANTAR KABUPATEN/KOTA
REGENCY/MUNICIPAL COMPARISON**

**PENDUDUK MISKIN SEBANYAK
80,40 RIBU JiWA**

7,22%

**PENDUDUK MISKIN SUMATERA SELATAN
BERADA DI MUARA ENIM
NOMOR LIMA TERBANYAK SE-SUMSEL**

PENJELASAN TEKNIS

1. **Penduduk Indonesia** adalah semua orang yang berdomisili di wilayah teritorial Indonesia selama 6 bulan atau lebih dan atau mereka yang berdomisili kurang dari 6 bulan tetapi bertujuan menetap.
2. **Laju pertumbuhan Produk Domestik Regional Bruto** diperoleh dari perhitungan PDRB atas dasar harga konstan. Diperoleh dengan cara mengurangi nilai PDRB pada tahun ke-n terhadap nilai pada tahun ke n-1 (tahun sebelumnya), dibagi dengan nilai pada tahun ke n-1, dikalikan dengan 100 persen. Laju pertumbuhan menunjukkan perkembangan agregat pendapatan dari satu waktu tertentu terhadap waktu sebelumnya.
3. **Penduduk miskin** adalah penduduk yang memiliki rata-rata pengeluaran per kapita per bulan di bawah Garis Kemiskinan.
4. **Indeks Pembangunan Manusia (IPM)** menjelaskan bagaimana penduduk dapat mengakses hasil pembangunan dalam memperoleh pendapatan, kesehatan, pendidikan, dan sebagainya. IPM diperkenalkan oleh UNDP pada tahun 1990 dan dipublikasikan secara berkala

TECHNICAL NOTES

1. ***The population of Indonesia** are all residents of the entire territory of Indonesia who have stayed for six months or longer, and those who intended to stay more than six months even though their length of stay is less than six months.*
2. ***Growth rate of Gross Regional Domestic Product** is derived from GRDP at constant market prices. It is obtained by subtracting the value of GRDP year n with the value of GRDP year n-1, divided by the value of GRDP year n-1 then multiplied by 100 percent. The growth rate of GRDP explains the income growth during the given period.*
3. *A person whose expenditure per capita per month is below the poverty line is considered to be **poor**.*
4. ***The Human Development Index (HDI)** explains how people can access development results in obtaining income, health, education and so forth. HDI was introduced by United Nations Development Programme (UNDP) in 1990 and published periodically in the annual report of the*

dalam laporan tahunan *Human Development Report (HDR)*. IPM dibentuk oleh 3 (tiga) dimensi dasar; Umur panjang dan hidup sehat, Pengetahuan, dan Standar hidup layak.

Human Development Report. HDI was formed by three basic dimensions; a long and healthy life, knowledge, and a decent standard of living.

<https://muaraenimkab.bps.go.id>

ULASAN**DESCRIPTION****Kependudukan**

Jumlah penduduk semakin bertambah dari tahun ke tahun. Untuk wilayah Provinsi Sumatera Selatan pada tahun 2021, Kota Palembang merupakan kota dengan jumlah penduduk terbesar yaitu 1.686,07 ribu jiwa berdasarkan hasil Proyeksi Sensus Penduduk 2020, diikuti Kabupaten Banyuasin dengan jumlah penduduk sebesar 843,87 ribu jiwa, sedangkan Kota Pagar Alam merupakan kota dengan jumlah penduduk terkecil yaitu 145,27 ribu jiwa berdasarkan Proyeksi Sensus Penduduk 2020.

Perekonomian

Kondisi perekonomian suatu daerah dapat dilihat dari beberapa indikator diantaranya adalah laju pertumbuhan PDRB, pendapatan per kapita dan laju inflasi. PDRB sering dipakai sebagai indikator kemakmuran suatu daerah. Laju pertumbuhan ekonomi (PDRB atas dasar harga konstan 2010) kabupaten/kota di wilayah Sumatera Selatan menunjukkan berbagai guncangan pada tahun 2020 karena pandemi korona. Kota Palembang mencatat laju pertumbuhan ekonominya pada tahun 2020 sebesar -0,25 persen, paling rendah untuk wilayah Sumatera Selatan. Laju pertumbuhan ekonomi Kabupaten Muara Enim berada pada urutan menengah dengan nilai 0,03 persen. Laju pertumbuhan ekonomi terbesar adalah Kabupaten Ogan

Population

The population is increasing from year to year. For the region of South Sumatera in 2021, Palembang Municipality has the biggest population with 1,686.07 thousand people based on Projection of Population Census 2021, followed by Banyuasin Regency with total population of 843.87 thousand people. Meanwhile, Pagar Alam Municipality has the smallest population, 145.27 thousand people based on Projection of Population Census 2020.

Economy

The economic condition of a region can be seen from several indicators such as GDP growth rate, income per capita and inflation rates. GDP is often used as an indicator of the prosperity of a region. The rate of economic growth (GRDP at 2010 constant prices) regency/municipal in South Sumatera region shocked a wave because corona pandemic in the year 2020. Palembang Municipality recorded the rate of economic growth in 2020 amounted to -0.25 percent, the least in South Sumatera region. Muara Enim Regency, the rate of economic growth is at the middle lower with a value of 0032 percent, The biggest rate of economic growth was Ogan Komering Ulu Timur Regency amounted to 0.41 percent.

Komerling Ulu Timur sebesar 0,41 persen.

Kemiskinan dan Pembangunan Manusia

Aspek lain yang digunakan untuk perbandingan regional adalah tingkat kemiskinan. Ukuran kemiskinan yang digunakan adalah jumlah penduduk miskin yang diperoleh dari data hasil Survei Sosial Ekonomi Nasional (Susenas). Dibandingkan dengan kabupaten/kota di wilayah Sumatera selatan lainnya, Kota Palembang memiliki jumlah penduduk miskin terbesar yaitu 194,12 ribu jiwa pada tahun 2021 atau naik 6,30 persen dibanding tahun 2020 yaitu sebesar 182,61 ribu jiwa. Angka ini masih jauh lebih tinggi bila dibandingkan dengan Kota Pagar Alam yang memiliki jumlah penduduk miskin 13,27 ribu jiwa.

Kemajuan pembangunan manusia diukur berdasarkan Indeks Pembangunan Manusia (IPM). Pada tahun 2021 di wilayah Provinsi Sumatera Selatan, kabupaten/kota dengan capaian tertinggi dalam pembangunan manusia adalah Kota Palembang, diikuti Lubuklinggau, Prabumulih, dan Ogan Komerling Ulu. Sedangkan Kabupaten Penukal Abab Lematang Ilir menempati urutan terendah.

Poverty and Human Development

Another aspect that is used for regional comparison is the level of poverty. Poverty measure used is the number of poor people who obtained the data from the National Socio Economic Survey (SUSENAS). Compared with the regency/municipal in other southSumatera region, Palembang Municipality has the largest number of poor people about 194.12 thousand people by 2021, up by 6.30 percent compared to the year 2020 that reach 182.61 thousand people. This figure is still very much higher when compared to the Pagar Alam Municipality which has a population of 13.27 thousand poorpeople.

The progress of human development measured by the Human Development Index (HDI). In the year 2021 in the south Sumatera Province region, the regency/municipality with the highest achievements in human development is the Palembang Municipality, followed Lubuklinggau, Prabumulih and Ogan Komerling Ulu. Meanwhile, Penukal Abab Lematang Ilir Regency ranked the lowest.

Tabel
Table 13.1**Jumlah Penduduk Menurut Kabupaten/Kota di Provinsi Sumatera Selatan (ribu), 2017–2021**
Population by Regency/Municipality in Sumatera Selatan Province (thousand), 2017–2021

Kabupaten/Kota Regency/Municipality	2017¹	2018¹	2019¹	2020²	2021³
(1)	(2)	(3)	(4)	(5)	(6)
Ogan Komering Ulu	359,67	364,26	368,76	367,60	371,11
Ogan Komering Ilir	810,71	821,53	832,15	769,35	772,74
Muara Enim	619,64	628,66	637,56	612,90	617,85
Lahat	401,73	405,61	409,35	430,07	434,94
Musi Rawas	395,20	400,24	405,18	395,57	398,73
Musi Banyuasin	630,91	640,07	649,09	622,21	627,07
Banyuasin	835,24	846,27	857,10	836,91	843,87
OKU Selatan	353,93	358,51	363,00	408,98	416,62
OKU Timur	664,02	670,65	677,08	649,85	653,06
Ogan Ilir	419,84	424,77	429,60	416,55	419,40
Empat Lawang	244,56	247,54	250,47	333,62	343,84
Panukal Abab Lematang Ilir	185,00	187,55	190,06	194,90	197,29
Musi Rawas Utara	187,86	190,22	192,54	188,86	190,42
Palembang	1.629,11	1.651,86	1.674,24	1.668,85	1.686,07
Prabumulih	183,09	185,90	188,67	193,20	195,75
Pagar Alam	136,69	137,96	139,19	143,84	145,27
Lubuk Linggau	226,55	229,89	233,18	234,17	236,83
Sumatera Selatan	8 283,75	8 391,49	8 497,20	8 467,43	8 550,85

Catatan/Note: ...

Sumber/Source: ¹ BPS, Proyeksi Penduduk Indonesia 2010–2035/BPS-Statistics Indonesia, Indonesia Population Projection 2010–2035² BPS, Sensus Penduduk (SP) 2020/BPS-Statistics Indonesia, 2020 Population Census³ BPS, Proyeksi Interim Juni Sensus Penduduk (SP) 2020/BPS-Statistics Indonesia, June Interim's Projection of 2020 Population Census

Tabel
Table 13.2

Laju Pertumbuhan Produk Domestik Regional Bruto Atas Dasar Harga Konstan 2010 Menurut Kabupaten/Kota di Provinsi Sumatera Selatan (persen), 2017–2021
Rate of Growth of Gross Regional Domestic Products at Constant 2010 Prices by Regency/Municipality in Sumatera Selatan Province (percent), 2017–2021

Kabupaten/Kota Regency/Municipality	2017	2018	2019	2020 ^x	2021 ^{xx}
(1)	(2)	(3)	(4)	(5)	(6)
Ogan Komering Ulu	4,06	4,88	5,66	-0,01	2,51
Ogan Komering Ilir	5,11	4,94	5,08	0,24	3,37
Muara Enim	7,16	8,65	7,02	0,03	5,75
Lahat	4,44	4,07	5,62	0,36	4,63
Musi Rawas	5,03	5,79	5,87	0,23	2,33
Musi Banyuasin	3,02	3,21	4,57	-0,04	3,42
Banyuasin	5,05	5,10	5,22	0,13	3,84
OKU Selatan	4,51	5,05	5,08	0,37	4,38
OKU Timur	3,37	4,29	5,80	0,37	4,66
Ogan Ilir	5,14	5,18	5,19	0,14	3,77
Empat Lawang	3,71	4,23	3,62	0,09	3,82
Panukal Abab Lematang Ilir	5,97	6,38	6,16	0,28	2,18
Musi Rawas Utara	4,65	4,21	4,15	0,37	2,39
Palembang	6,21	6,48	5,86	-0,27	3,17
Prabumulih	5,27	5,83	5,61	-0,18	3,05
Pagar Alam	4,81	4,18	3,51	0,02	4,39
Lubuk Linggau	6,31	5,93	5,68	-0,13	3,15
Sumatera Selatan	5,51	6,01	5,69	-0,11	3,58

Sumber/Source: Badan Pusat Statistik Provinsi Sumatera Selatan/ BPS-Statistics of Sumatera Selatan Province

Tabel
Table 13.3**Jumlah Penduduk Miskin Menurut Kabupaten/Kota di
Provinsi Sumatera Selatan (ribu), 2017–2021**
**Number of Poor Population by Regency/Municipality in
Sumatera Selatan Province (thousand), 2017–2021**

Kabupaten/Kota Regency/Municipality	2017	2018	2019	2020	2021
(1)	(2)	(3)	(4)	(5)	(6)
Ogan Komering Ulu	46,34	45,71	46,84	47,30	47,50
Ogan Komering Ilir	127,06	124,86	124,14	123,34	124,78
Muara Enim	81,30	78,58	78,75	79,27	80,40
Lahat	67,33	65,31	65,03	65,75	68,40
Musi Rawas	55,96	54,75	53,82	54,95	57,46
Musi Banyuasin	105,08	105,15	105,83	105,38	105,23
Banyuasin	95,28	95,29	96,55	96,27	94,08
OKU Selatan	38,63	37,87	37,92	39,50	41,23
OKU Timur	72,81	70,65	70,40	71,10	72,89
Ogan Ilir	56,85	55,87	57,06	57,97	60,50
Empat Lawang	30,29	30,20	30,68	31,89	34,11
Panukal Abab Lematang Ilir	26,75	25,78	25,47	24,17	25,10
Musi Rawas Utara	36,46	36,19	36,63	37,75	39,50
Palembang	184,41	179,32	180,67	182,61	194,12
Prabumulih	20,72	20,95	21,62	21,83	23,60
Pagar Alam	12,12	12,07	12,37	12,71	13,27
Lubuk Linggau	29,54	29,74	29,98	29,80	31,61
Sumatera Selatan	1 086,92	1 068,27	1 073,74	1 081,59	1 113,76

Sumber/Source: Badan Pusat Statistik Provinsi Sumatera Selatan/ BPS-Statistics of Sumatera Selatan Province

Tabel
Table 13.4

**Indeks Pembangunan Manusia Menurut Kabupaten/Kota
di Provinsi Sumatera Selatan, 2017–2021**
*Human Development Index by Regency/Municipality in
Sumatera Selatan Province, 2017–2021*

Kabupaten/Kota Regency/Municipality	2017	2018	2019	2020	2021
(1)	(2)	(3)	(4)	(5)	(6)
Ogan Komering Ulu	68,28	69,01	69,45	69,32	69,60
Ogan Komering Ilir	66,11	66,57	66,96	66,82	67,17
Muara Enim	67,63	68,28	68,88	68,74	68,86
Lahat	66,38	66,99	67,62	67,44	67,58
Musi Rawas	65,31	66,18	66,92	66,79	67,01
Musi Banyuasin	66,96	67,57	67,83	67,69	68,10
Banyuasin	65,85	66,40	66,90	66,74	67,13
OKU Selatan	63,96	64,84	65,43	65,30	65,34
OKU Timur	67,84	68,58	69,34	69,28	69,58
Ogan Ilir	65,63	66,43	67,22	67,06	67,17
Empat Lawang	64,21	64,81	65,1	65,25	65,39
Panukal Abab Lematang Ilir	62,58	63,49	64,33	64,70	64,88
Musi Rawas Utara	63,18	63,75	64,32	64,49	64,93
Palembang	77,22	77,89	78,44	78,33	78,72
Prabumulih	73,58	74,04	74,40	74,55	74,67
Pagar Alam	66,81	67,62	68,44	68,31	68,68
Lubuk Linggau	73,67	74,09	74,81	74,78	74,89
Sumatera Selatan	68,86	69,39	70,02	70,01	70,24

Sumber/Source: BPS, Seri Berita Resmi Statistik Indeks Pembangunan Manusia/BPS-Statistics Indonesia, Series of Press Releases of Human Development Index



ST 2023

SENSUS PERTANIAN

BerAKHLAK

Berorientasi Pelayanan Akuntabel Kompeten
Harmonis Loyal Adaptif Kolaboratif

DATA

MENCERDASKAN BANGSA

Enlighten The Nation



**BADAN PUSAT STATISTIK
KABUPATEN MUARA ENIM
BPS-STATISTICS OF MUARA ENIM REGENCY**

Jl. Bambang Utoyo No 44 Muara Enim 31314
Telp.: 0734-421088 Fax.: 0734-421088
Homepage: <http://muaraenimkab.bps.go.id>
E-mail: bps1603@bps.go.id

