



**KABUPATEN  
OGAN KOMERING ILIR  
DALAM ANGKA**

*Ogan Komering Ilir Regency in Figures*

**2022**



**BADAN PUSAT STATISTIK  
KABUPATEN OGAN KOMERING ILIR**  
*BPS-Statistics of Ogan Komering Ilir Regency*



**KABUPATEN  
OGAN KOMERING ILIR  
DALAM ANGKA**

*Ogan Komering Ilir Regency in Figures*

**2022**



**BADAN PUSAT STATISTIK  
KABUPATEN OGAN KOMERING ILIR**  
*BPS-Statistics of Ogan Komering Ilir Regency*

**KABUPATEN OGAN KOMERING ILIR DALAM ANGKA**  
***Ogan Komering Ilir Regency in Figures***  
**2022**

**ISSN:** 2252-908X

**No. Publikasi/Publication Number:** 16020.2201

**Katalog /Catalog:** 1102001.1602

**Ukuran Buku/Book Size:** 14,8 cm x 21 cm

**Jumlah Halaman/Number of Pages :** xlvii + 356 hal/pages

**Naskah/Manuscript:**

**BPS Kabupaten Ogan Komering Ilir**

*BPS-Statistics of Ogan Komering Ilir Regency*

**Penyunting/Editor:**

**BPS Kabupaten Ogan Komering Ilir**

*BPS-Statistics of Ogan Komering Ilir Regency*

**Gambar Kover/Cover Design:**

**BPS Kabupaten Ogan Komering Ilir**

*BPS-Statistics of Ogan Komering Ilir Regency*

**Ilustrasi Kover/Cover Illustration:**

**Kota Kayu Agung**

**Ilustrasi/Illustration:**

**Freepik.com**

**Diterbitkan oleh/Published by:**

**©BPS Kabupaten Ogan Komering Ilir/BPS-Statistics of Ogan Komering Ilir Regency**

**Dicetak oleh/Printed by:**

**BPS Kabupaten Ogan Komering Ilir**

*BPS-Statistics of Ogan Komering Ilir Regency*

**Dilarang mengumumkan, mendistribusikan, mengomunikasikan, dan/atau menggandakan sebagian atau seluruh isi buku ini untuk tujuan komersil tanpa izin tertulis dari Badan Pusat Statistik.**

*Prohibited to announce, distribute, communicate, and/or copy part or all of this book for commercial purpose without permission from BPS-Statistics Indonesia.*

**TIM PENYUSUN/TEAM MEMBERS**

**Pengarah/Director**

Yudhistira Arya Noegraha, S.Si., M.Si.

**Penanggung Jawab/Persons in Charge**

Yudhistira Arya Noegraha, S.Si., M.Si.

**Penyunting/Editors**

Maria Ulfa, S.ST.

**Pengolah Data dan Penulis Naskah/Data Processing and Authors**

Maria Ulfa, S.ST.

**Penata Letak/Layout Designers**

Fendyanto, S.Tr.Stat.



## **KONTRIBUTOR DATA/DATA CONTRIBUTOR**

1. Kementerian Agama/*Ministry of Religious Affair*
2. Kementerian Pendidikan, Kebudayaan, Riset, dan Teknologi, Sistem Data Pokok Pendidikan/*Ministry of Education, Culture, Research, and Technology, Basic Education Data System*
3. Badan Meteorologi Klimatologi dan Geofisika Kerten Palembang/*Meteorological, Climatology, and Geophysical Agency, Kerten Station, Palembang*
4. Badan Pusat Statistik/*BPS-Statistics Indonesia*
5. Bagian Pemerintahan Daerah Kabupaten Ogan Komering Ilir/*Supporting Office of Village Comunity of Ogan Komering Ilir Regency*
6. Badan Pertanahan Nasional Kabupaten Ogan Komering Ilir/*Office of National Land Authority of Ogan Komering Ilir Regency*
7. Dinas Pemberdayaan Masyarakat dan Desa Kabupaten Ogan Komering Ilir/*Department of Community and Village Empowerment of Ogan Komering Ilir Regency*
8. Sekretariat DPRD Kab. Ogan Komering Ilir/*Secretariat of Assembly at Ogan Komering Ilir Regency*
9. Badan Kepegawaian Nasional/*National Civil Service Agency*
10. Dinas Pendapatan, Pengelolaan Keuangan dan Aset Daeah Kabupaten Ogan Komering Ilir/*Income, Fund Management and Region Assets Services of Ogan Komering Ilir Regency*
11. Dinas Tenaga Kerja dan Transmigrasi Kabupaten Ogan Komering Ilir/*Man Power and Transmigration Services of Ogan Komering Ilir Regency*
12. Dinas Kesehatan Kabupaten Ogan Komering Ilir / *Health Service of Ogan Komering Ilir Regency*
13. Dinas Pengendalian Penduduk dan Keluarga Berencana Kabupaten Ogan Komering Ilir/*Population services and Family Planning of Ogan Komering Ilir Regency*
14. Kementerian Agama Kabupaten Ogan Komering Ilir/*Representative Office of Religion Affair Departement of Ogan Komering Ilir Regency*

15. Kepolisian Resort Ogan Komering Ilir/*Regional Police Office of Ogan Komering Ilir*
16. Pengadilan Negeri Kayuagung/*State Court of Justice of Kayuagung*
17. Dinas Perkebunan dan Peternakan Kabupaten Ogan Komering Ilir/*Plantation and Animal Husbandary Service of Ogan Komering Ilir Regency*
18. Dinas Kelautan dan Perikanan Kabupaten Ogan Komering Ilir/*Fishery and Ocean Service of Ogan Komering Ilir Regency*
19. PLN Ranting Kayuagung/*Kayuagung Branch State Electricity Company*
20. PDAM Cabang Kayuagung/*Kayuagung Branch State Drink Water Company*
21. Dinas Koperasi, UKM dan Perindustrian Kabupaten Ogan Komering Ilir/*Department of Cooperatives, SMEs and Industry of Ogan Komering Ilir Regency*
22. Dinas Kebudayaan dan Pariwisata Kabupaten Ogan Komering Ilir/*Tourism and Culture Service in Ogan Komering Ilir Regency*
23. Dinas Pekerjaan Umum Bina Marga Kabupaten Ogan Komering Ilir/*Public Works Department of Bina Marga Ogan Komering Ilir Regency*
24. Dinas Perhubungan Kabupaten Ogan Komering Ilir/*Department of Transportation of Ogan Komering Ilir Regency*
25. Kantor Samsat (Sistem Administrasi Manunggal Satu Atap)/*One Stop Administration of Services Office*
26. PT. POS Cabang Kayuagung/*Post Office, Kayuagung*
27. Dinas Kearsipan dan Perpustakaan Kabupaten Ogan Komering Ilir/*Regional Office of Libraries and Archieves Ogan Komering Ilir*
28. Dinas Komunikasi dan Informatika Kabupaten Ogan Komering Ilir/*Regional Office of Communication and Information Ogan Komering Ilir*
29. Dinas Perdagangan Kabupaten Ogan Komering Ilir/*Trade Services of Ogan Komering Ilir Regency*
30. Dinas Penanaman Modal Pelayanan Terpadu Satu Pintu Kabupaten Ogan Komering Ilir/*One Stop Integrated Services Investment Office of Ogan Komering Ilir Regency*







**KEPALA BPS KABUPATEN OGAN KOMERING ILIR**  
**CHIEF STATISTICIAN OF OGAN KOMERING ILIR REGENCY**



**YUDHISTIRA ARYA NOEGRAHA, S.Si., MSi.**





## KATA PENGANTAR

Ogan Komering Ilir Dalam Angka 2022 merupakan publikasi tahunan yang diterbitkan oleh BPS Kabupaten Ogan Komering Ilir. Disadari bahwa publikasi ini belum sepenuhnya memenuhi harapan pihak pemakai data khususnya para perencana, namun diharapkan dapat membantu melengkapi penyusunan rencana pembangunan di Kabupaten Ogan Komering Ilir.

Publikasi ini dapat terwujud berkat kerjasama dan bantuan dari berbagai pihak baik instansi pemerintah maupun swasta. Kepada semua pihak yang telah memberikan bantuan disampaikan penghargaan dan terima kasih yang sebesar-besarnya.

Walaupun publikasi ini telah disiapkan sebaik-baiknya, namun disadari masih ada kekurangan dan kesalahan yang terjadi. Untuk perbaikan publikasi ini, tanggapan dan saran yang bersifat konstruktif dari para pemakai sangat diharapkan.

Kayuagung, Februari 2022  
Kepala Badan Pusat Statistik  
Kabupaten Ogan Komering Ilir,

**Yudhistira Arya Noegraha, S.Si., M.Si.**



## **PREFACE**

*Ogan Komering Ilir in Figures 2022 is an annual publication written by Statistics of Ogan Komering Ilir Regency. Honestly, this publication has not perfect yet and has not filled the user's hope, especially for the planners yet, but hopefully it can help to equip compilation of development planning in this regency.*

*This comprehensive publication has been made possible with the assistance and contribution from several governmental institutions and private organizations. To all parties who have been involved in the preparation of this publication, I would like to express my sincerest appreciation and gratitude.*

*Comments and constructive suggestions for the improvement of this publication are always welcome.*

*Kayuagung, February 2022  
Chief Statistician of  
Ogan Komering Ilir Regency,*

***Yudhistira Arya Noegraha, S.Si., M.Si.***

## DAFTAR ISI / CONTENTS

	Halaman <i>Page</i>
Kata Pengantar/ <i>Preface</i> .....	xi
Daftar Isi/ <i>Contents</i> .....	xiii
Daftar Tabel/ <i>List of Tables</i> .....	xv
Daftar Gambar/ <i>List of Figures</i> .....	xxxv
Daftar Singkatan/ <i>List of Abbreviations</i> .....	xli
Statistik Kunci/ <i>Key Statistics</i> .....	xlili
1. Geografi dan Iklim/ <i>Geography and Climate</i> .....	1
2. Pemerintahan/ <i>Government</i> .....	15
3. Penduduk dan Ketenagakerjaan/ <i>Population and Employment</i> .....	53
4. Sosial dan Kesejahteraan Rakyat/ <i>Social and Welfare</i> .....	79
5. Pertanian, Kehutanan, Peternakan, dan Perikanan/ <i>Agriculture, Forestry, Livestock, and Fishery</i> .....	163
6. Industri, Pertambangan, dan Energi/ <i>Industry, Mining, and Energy</i> .....	221
7. Pariwisata/ <i>Tourism</i> .....	237
8. Transportasi dan Komunikasi/ <i>Transportation and Communication</i> .....	249
9. Perbankan, Koperasi, dan Harga-harga/ <i>Banking, Cooperative, dan Prices</i> .....	277
10. Pengeluaran Penduduk/ <i>Population Expenditure</i> .....	293
11. Perdagangan/ <i>Trade</i> .....	305
12. Sistem Neraca Regional/ <i>System of Regional Accounts</i> .....	321
13. Perbandingan Antar Kabupaten/Kota/ <i>Regency/Municipal Comparison</i> .....	343



## DAFTAR TABEL/LIST OF TABLES

Halaman  
Page

<b>1.</b>	<b>GEOGRAFI DAN IKLIM/GEOGRAPHY AND CLIMATE</b>	
<b>1.1</b>	<b>KEADAAN GEOGRAFI</b>	
	<b>GEOGRAPHY CONDITION</b>	
1.1.1	Luas Daerah dan Jumlah Pulau Menurut Kecamatan di Kabupaten Ogan Komering Ilir, 2021 <i>Total Area and Number of Islands by Subdistrict in Ogan Komering Ilir Regency, 2021</i> .....	8
1.1.2	Tinggi Wilayah dan Jarak ke Ibukota Kabupaten Ogan Komering Ilir Menurut Kecamatan di Kabupaten Ogan Komering Ilir, 2021 <i>Altitude and Distance to the Capital of Ogan Komering Ilir Regency by Subdistrict in Ogan Komering Ilir Regency, 2021</i> .....	10
<b>1.2</b>	<b>KEADAAN IKLIM</b>	
	<b>CLIMATE CONDITION</b>	
1.2.1	Pengamatan Unsur Iklim Menurut Bulan di Stasiun Pengamatan Badan Meteorologi Klimatologi dan Geofisika (BKMKG) di Stasiun Klimatologi Kelas 1 Palembang, 2021 <i>Observation of Climate Elements By Months at the Meteorology, Climatology and Geophysic Agency Station in Climatology Station Palembang, 2021</i> .....	11
<b>2.</b>	<b>PEMERINTAHAN/GOVERNMENT</b>	
<b>2.1</b>	<b>WILAYAH ADMINISTRATIF</b>	
	<b>ADMINISTRATIVE AREA</b>	
2.1.1	Jumlah Desa <sup>1</sup> /Kelurahan Menurut Kecamatan di Kabupaten Ogan Komering Ilir, 2017-2021 <i>Number of Villages<sup>1</sup>/Kelurahan by Subdistrict in Ogan Komering Ilir Regency, 2017-2021</i> .....	26
2.1.2	Jumlah Lingkungan, Dusun, RW dan RT Menurut Kecamatan di Kabupaten Ogan Komering Ilir, 2021 <i>Number of Villages by Subdistricts in Ogan Komering Ilir Regency, 2021</i> .....	27



2.1.3	Batas Wilayah Kecamatan di Kabupaten Ogan Komering Ilir, 2021 <i>Bounded Area of Subdistrict in Ogan Komering Ilir Regency, 2021.....</i>	28
<b>2.2</b>	<b>DEWAN PERWAKILAN RAKYAT DAERAH</b> <b>REGIONAL HOUSE OF REPRESENTATIVE</b>	
2.2.1	Jumlah Anggota Dewan Perwakilan Rakyat Daerah Menurut Partai Politik dan Jenis Kelamin di Kabupaten Ogan Komering Ilir, 2021 <i>Number of Members of The Regional House of Representatives by Political Parties and Sex in Ogan Komering Ilir Regency, 2021 .....</i>	31
2.2.2	Jumlah Anggota Dewan Perwakilan Rakyat Daerah Menurut Partai Politik dan Pendidikan di Kabupaten Ogan Komering Ilir, 2021 <i>Number of Members of The Regional House of Representatives by Political Parties and Education in Ogan Komering Ilir Regency, 2021 ....</i>	32
2.2.3	Jumlah Anggota Dewan Perwakilan Rakyat Daerah Menurut Partai Politik dan Komisi di Kabupaten Ogan Komering Ilir, 2021 <i>Number of Members of The Regional House of Representatives by Political Parties and Commission in Ogan Komering Ilir Regency, 2021</i>	33
2.2.4	Jumlah Keputusan Dewan Perwakilan Rakyat Daerah Kabupaten Ogan Komering Ilir, 2017-2021 <i>Number Decision of Assembly at regional in Ogan Komering Ilir Regency, 2017-2021 .....</i>	34
<b>2.3</b>	<b>SUMBER DAYA MANUSIA</b> <b>HUMAN RESOURCES</b>	
2.3.1	Jumlah Pegawai Negeri Sipil Menurut Jabatan dan Jenis Kelamin di Kabupaten Ogan Komering Ilir, Desember 2020 dan Desember 2021 <i>Number of Civil Servants by Occupation and Sex in Ogan Komering Ilir Regency, December 2020 dan December 2021 .....</i>	35
2.3.2	Jumlah Pegawai Negeri Sipil Menurut Tingkat Pendidikan dan Jenis Kelamin di Kabupaten Ogan Komering Ilir, Desember 2020 dan Desember 2021 <i>Number of Civil Servants by Educational Level and Sex in Ogan Komering Ilir Regency, December 2020 and December 2021 .....</i>	37

2.3.3	Jumlah Pegawai Negeri Sipil Menurut Tingkat Kepangkatan dan Jenis Kelamin di Kabupaten Ogan Komerling Ilir, Desember 2020 dan Desember 2021 <i>Number of Civil Servants by Hierarchy and Sex in Ogan Komerling Ilir, December 2020 and December 2021</i> .....	39
<b>2.4</b>	<b>KEUANGAN PEMERINTAH</b> <b>GOVERNMENT FINANCE</b>	
2.4.1	Realisasi Pendapatan Pemerintah Kabupaten Ogan Komerling Ilir Menurut Jenis Pendapatan (ribu rupiah), 2017–2020 <i>Actual Ogan Komerling Ilir Regency Government Revenues by Kind of Revenues (thousand rupiahs), 2017–2020</i> .....	41
2.4.2	Realisasi Belanja Pemerintah Kabupaten Ogan Komerling Ilir Menurut Jenis Belanja (ribu rupiah), 2017–2020 <i>Actual Ogan Komerling Ilir Regency Government Expenditures by Kind of Expenditures (thousand rupiahs), 2017–2020</i> .....	43
2.4.3	Realisasi Anggaran Pendapatan dan Belanja Daerah Kabupaten Ogan Komerling Ilir (Rupiah), 2020 <i>The Realization of Regional Budgeted Government Revenue in Regency of Ogan Komerling Ilir (Rupiahs), 2020</i> .....	45
2.4.4	Jumlah Kegiatan, Penyediaan Dana dan Realisasi Pelaksanaan Kegiatan Pembangunan Anggaran Pendapatan Belanja Daerah Kabupaten Ogan Komerling Ilir menurut Kecamatan, 2020 <i>Number of Activities, Available Fund and Realization of Regional Budget Implementation Programmes in Regency of Ogan Komerling Ilir by Subdistricts, 2020</i> .....	48
2.4.5	Target dan Realisasi Penerimaan Pendapatan Daerah di Kabupaten Ogan Komerling Ilir menurut Jenis Penerimaan (ribuan rupiah), 2019 – 2020 <i>Target and Realization of Regional Revenue in Regency of Ogan Komerling Ilir by Type of Revenue (thousand rupiahs), 2019– 2020</i> .....	49
2.4.6	Target dan Realisasi Penerimaan Dana Alokasi Umum dan Dana Alokasi Khusus Kabupaten Ogan Komerling Ilir (rupiah), 2018-2020 <i>Aim and Realization of revenues General Alocate Fund and Special Alocate Fund Regency of Ogan Komerling Ilir (rupiahs), 2018-2020</i> .....	51

**3. PENDUDUK DAN KETENAGAKERJAAN/  
POPULATION AND EMPLOYMENT**

**3.1 PENDUDUK  
POPULATION**

3.1.1 Penduduk, Laju Pertumbuhan Penduduk, Distribusi Persentase Penduduk, Kepadatan Penduduk, Rasio Jenis Kelamin Penduduk Menurut Kecamatan di Kabupaten Ogan Komering Ilir, 2020 dan 2021  
*Population, Population Growth Rate, Percentage Distribution of Population, Population Density, and Sex Ratio by Subdistrict in Ogan Komering Ilir Regency, 2020 and 2021* ..... 66

3.1.2 Jumlah Penduduk Menurut Kelompok Umur dan Jenis Kelamin di Kabupaten Ogan Komering Ilir, 2021  
*Population by Age Group and Sex in Ogan Komering Ilir Regency, 2021* ..... 69

**3.2 KETENAGAKERJAAN  
EMPLOYMENT**

3.2.1 Jumlah Penduduk Berumur 15 Tahun ke Atas Menurut Jenis Kegiatan Selama Seminggu yang Lalu dan Jenis Kelamin di Kabupaten Ogan Komering Ilir, 2021  
*Population Aged 15 Years and Over by Type of Activity During The Previous Week and Sex in Ogan Komering Ilir Regency in Ogan Komering Ilir Regency, 2021* ..... 70

3.2.2 Penduduk Berumur 15 Tahun ke Atas Menurut Pendidikan Tertinggi yang Ditamatkan dan Jenis Kegiatan Selama Seminggu yang Lalu di Kabupaten Ogan Komering Ilir, 2021  
*Population 15 Years of Age and Over by Educational Attainment and Type of Activity During the Previous Week in Ogan Komering Ilir Regency, 2021* ..... 71

3.2.3 Penduduk Berumur 15 Tahun Ke Atas yang Bekerja Selama Seminggu yang Lalu Menurut Status Pekerjaan Utama dan Jenis Kelamin di Kabupaten Ogan Komering Ilir, 2021  
*Population 15 Years of Age and Over who Worked During The Previous Week by Main Employment Status and Sex in Ogan Komering Ilir Regency, 2021* ..... 73

3.2.4	Jumlah Pencari Kerja Terdaftar Menurut Kecamatan dan Jenis Kelamin di Kabupaten Ogan Komering Ilir, 2021 <i>Number of Registered Job Applicants by Subdistrict and Sex in Ogan Komering Ilir Regency, 2021</i> .....	74
3.2.5	Jumlah Penduduk Berumur 15 Tahun ke Atas Menurut Lapangan Pekerjaan Utama di Kabupaten Ogan Komering Ilir, 2020-2021 <i>Population Aged 15 Years and Over by Main Industry in Ogan Komering Ilir Regency, 2020-2021</i> .....	75
3.2.6	Tingkat Pengangguran Terbuka (TPT) dan Tingkat Partisipasi Angkatan Kerja (TPAK) Kabupaten Ogan Komering Ilir, 2019-2021 <i>Unemployment Rate (UR) and Labor Force Participation Rate (LFPR) in Ogan Komering Ilir Regency, 2019-2021</i> .....	76
3.2.7	Jumlah Pencari Kerja Terdaftar Menurut Tingkat Pendidikan yang Ditamatkan dan Jenis Kelamin di Kabupaten Ogan Komering Ilir, 2021 <i>Number of Registered Job Applicants by Educational Attainment and Sex in Ogan Komering Ilir Regency, 2021</i> .....	77
<b>4.</b>	<b>SOSIAL DAN KESEJAHTERAAN RAKYAT/SOCIAL AND WELFARE</b>	
<b>4.1</b>	<b>PENDIDIKAN</b>	
	<b>EDUCATION</b>	
4.1.1	Jumlah Sekolah, Guru, dan Murid Taman Kanak-Kanak (TK) di Bawah Kementerian Pendidikan dan Kebudayaan Menurut Kecamatan di Kabupaten Ogan Komering Ilir, 2020/2021 dan 2021/2022 <i>Number of Schools, Teachers, and Pupils in Kindergarten Under The Ministry of Education and Culture by Subdistrict in Ogan Komering Ilir Regency, 2020/2021 and 2021/2022</i> .....	93
4.1.2	Jumlah Sekolah, Guru, dan Murid Raudatul Athfal (RA) di Bawah Kementerian Agama Menurut Kecamatan di Kabupaten Ogan Komering Ilir, 2020/2021 dan 2021/2022 <i>Number of Schools, Teachers, and Pupils in Raudatul Athfal (RA) Under The Ministry of Religious Affairs by Subdistrict in Ogan Komering Ilir Regency, 2020/2021 and 2021/2022</i> .....	96

4.1.3	<p>Jumlah Sekolah, Guru, dan Murid Sekolah Dasar (SD) di Bawah Kementerian Pendidikan dan Kebudayaan Menurut Kecamatan di Kabupaten Ogan Komering Ilir, 2020/2021 dan 2021/2022 <i>Number of Schools, Teachers, and Pupils in Primary Schools Under The Ministry of Education and Culture by Subdistrict in Ogan Komering Ilir Regency, 2020/2021 and 2021/2022</i> .....</p>	97
4.1.4	<p>Jumlah Sekolah, Guru, dan Murid Madrasah Ibtidaiyah (MI) di Bawah Kementerian Agama Menurut Kecamatan Menurut Kecamatan di Kabupaten Ogan Komering Ilir, 2020/2021 dan 2021/2022 <i>Number of Schools, Teachers, and Pupils in Madrasah Ibtidaiyah (MI) Under The Ministry of Religious Affairs by Subdistrict in Ogan Komering Ilir Regency, 2020/2021 dan 2021/2022</i> .....</p>	100
4.1.5	<p>Jumlah Sekolah, Guru, dan Murid Sekolah Menengah Pertama (SMP) di Bawah Kementerian Pendidikan dan Kebudayaan Menurut Kecamatan di Kabupaten Ogan Komering Ilir, 2020/2021 dan 2021/2022 <i>Number of Schools, Teachers, and Pupils in Lower Secondary Schools Under The Ministry of Education and Culture by Subdistrict in Ogan Komering Ilir Regency, 2020/2021 and 2021/2022</i> .....</p>	103
4.1.6	<p>Jumlah Sekolah, Guru, dan Murid Madrasah Tsanawiyah (MTs) di Bawah Kementerian Agama Menurut Kecamatan di Kabupaten Ogan Komering Ilir, 2020/2021 dan 2021/2022 <i>Number of Schools, Teachers, and Pupils in Madrasah Tsanawiyah (MTs) Under The Ministry of Religious Affairs by Subdistrict in Ogan Komering Ilir Regency, 2020/2021 and 2021/2022</i> .....</p>	106
4.1.7	<p>Jumlah Sekolah, Guru, dan Murid Sekolah Menengah Atas (SMA) di Bawah Kementerian Pendidikan dan Kebudayaan Menurut Kecamatan Kabupaten Ogan Komering Ilir, 2020/2021 dan 2021/2022 <i>Number of Schools, Teachers, and Pupils in Uppper Secondary Schools Under The Ministry of Education and Culture by Subdistrict in Ogan Komering Ilir Regency, 2020/2021 and 2021/2022</i>.....</p>	109

4.1.8	<p>Jumlah Sekolah, Guru, dan Murid Sekolah Menengah Kejuruan (SMK) di Bawah Kementerian Pendidikan dan Kebudayaan Menurut Kecamatan di Kabupaten Ogan Komering Ilir, 2020/2021 dan 2021/2022 <i>Number of Schools, Teachers, and Pupils in Vocational High Schools Under The Ministry of Education and Culture by Subdistrict in Ogan Komering Ilir Regency, 2020/2021 and 2021/2022</i> .....</p>	112
4.1.9	<p>Jumlah Sekolah, Guru, dan Murid Madrasah Aliyah (MA) di Bawah Kementerian Agama Menurut Kecamatan di Kabupaten Ogan Komering Ilir, 2020/2021 dan 2020/2021 <i>Number of Schools, Teachers, and Pupils in Madrasah Aliyah (MA) Under the Ministry of Religious Affairs by Subdistrict in Ogan Komering Ilir Regency, 2020/2021 and 2021/2022</i> .....</p>	115
4.1.10	<p>Jumlah Desa<sup>1</sup>/Kelurahan yang Memiliki Fasilitas Sekolah Menurut Kecamatan dan Tingkat Pendidikan di Kabupaten Ogan Komering Ilir, 2019–2021 <i>Number of Villages<sup>1</sup>/Kelurahan Having Educational Facilities by Subdistrict and Educational Level in Ogan Komering Ilir Regency, 2019–2021</i> .....</p>	118
4.1.11	<p>Angka Partisipasi Murni (APM) dan Angka Partisipasi Kasar (APK) Menurut Jenjang Pendidikan di Kabupaten Ogan Komering Ilir, 2020 dan 2021 <i>Net Enrollment Rate and Gross Enrollment Ratio by Educational Level in Ogan Komering Ilir Regency, 2020 and 2021</i> .....</p>	123
4.1.12	<p>Persentase Penduduk Berumur 15 Tahun ke Atas yang Melek Huruf Menurut Kelompok Umur di Kabupaten Ogan Komering Ilir, 2020 dan 2021 <i>Percentage of Literate People Aged 15 Years and Over by Age Group in Ogan Komering Ilir Regency, 2020 and 2021</i> .....</p>	124
<b>4.2</b>	<b>KESEHATAN</b>	
	<b>HEALTH</b>	
4.2.1	<p>Jumlah Desa<sup>1</sup>/Kelurahan Yang Memiliki Sarana Kesehatan Menurut Kecamatan di Kabupaten Ogan Komering Ilir,, 2019–2021 <i>Number of Villages<sup>1</sup>/Kelurahan Having Health Facilities by Subdistrict in Ogan Komering Ilir Regency 2019–2021</i> .....</p>	125

4.2.2	Jumlah Tenaga Kesehatan Menurut Kecamatan di Kabupaten Ogan Komering Ilir, 2021 <i>Number of Health Human Resources by Subdistrict in Ogan Komering Ilir Regency, 2021</i> .....	131
4.2.3	Jumlah Rumah Sakit Umum, Rumah Sakit Khusus, Puskesmas, Klinik Pratama, dan Posyandu Menurut Kecamatan di Kabupaten Ogan Komering Ilir, 2020 dan 2021 <i>Number of General Hospital, Specialized Hospital, Public Health Center, Primary Clinic, and Integrated Health Post by Subdistrict in Ogan Komering Ilir Regency, 2020 and 2021</i> .....	133
4.2.4	Jumlah 10 Kasus Penyakit Menurut Kecamatan di Kabupaten Ogan Komering Ilir, 2021 <i>Number of Cases of The 10 Most Diseases by Subdistrict in Ogan Komering Ilir Regency, 2021</i> .....	136
4.2.5	Jumlah Bayi Lahir, Bayi Berat Badan Lahir Rendah (BBLR), BBLR Dirujuk, dan Bergizi Buruk di Kabupaten Ogan Komering Ilir, 2012-2021 <i>Number of Births, Babies with Low Birth Weights (LBW), Treated LBW, and Malnutrition Cases in Ogan Komering Ilir Regency, 2012-2021</i> .....	139
4.2.6	Jumlah Bayi Lahir, Bayi Berat Badan Lahir Rendah (BBLR), BBLR Dirujuk Menurut Kecamatan di Kabupaten Ogan Komering Ilir, 2021 <i>Number of Births, Babies with Low Birth Weights (LBW), Treated LBW by Subdistrict in Ogan Komering Ilir Regency, 2021</i> .....	140
4.2.7	Jumlah Ibu Hamil yang Melakukan Kunjungan K1, Melakukan Kunjungan K4, dan Mendapat Tablet Zat Besi (Fe) di Kabupaten Ogan Komering Ilir, 2021 <i>Number of Pregnant Women, Those with One Visit and four Visits of Antenatal Care, and Receiving Iron Supplement in Ogan Komering Ilir Regency, 2021</i> .....	141
4.2.8	Jumlah Kasus DBD, Diare, TB, dan Malaria Menurut Kecamatan di Kabupaten Ogan Komering Ilir, 2021 <i>Number of Cases of Dengue Fever, Diarrhea, Tuberculosis (TB) and Malaria by Subdistrict in Ogan Komering Ilir Regency, 2021</i> .....	142

4.2.9	Jumlah Kunjungan Rawat Jalan, Rawat Inap, dan Gangguan Jiwa Menurut Kecamatan di Kabupaten Ogan Komering Ilir, 2021 <i>Number of Outpatient, Inpatient and Mental Disorder by Subdistrict in Ogan Komering Ilir Regency, 2021</i> .....	143
4.2.10	Jumlah Posyandu, Posyandu Aktif dan Tenaga Pengelola menurut Kecamatan di Kabupaten Ogan Komering Ilir, 2021 <i>Number of Maternal and Child Health Center, Active Maternal and Child Health Center and Management Staff by Subdistrict in Ogan Komering Ilir Regency, 2021</i> .....	144
4.2.11	Jumlah Klinik Keluarga Berencana (KKB) dan Pos Pelayanan Keluarga Berencana Desa (PPKBD) Menurut Kecamatan di Kabupaten Ogan Komering Ilir, 2021 <i>Number of Family Planning Clinics and Village Family Planning Service Units by Subdistrict in Ogan Komering Ilir Regency, 2021</i> .....	145
4.2.12	Jumlah Pasangan Usia Subur dan Peserta KB Aktif Menurut Kecamatan di Kabupaten Ogan Komering Ilir, 2021 <i>Number of Eligible Couples and Family Planning Participants by Subdistrict in Ogan Komering Ilir Regency, 2021</i> .....	146
4.2.13	Jumlah Kampung Keluarga Berencana dan Balai Penyuluhan Keluarga Berencana Menurut Kecamatan di Kabupaten Ogan Komering Ilir, 2021 <i>Number of Family Planning Villages and Family Planning Advocation Posts in Ogan Komering Ilir Regency, 2021</i> .....	149
<b>4.3</b>	<b>AGAMA DAN SOSIAL LAINNYA</b> <b>RELIGION AND OTHER SOCIAL AFFAIRS</b>	
4.3.1	Jumlah Penduduk Menurut Kecamatan dan Agama yang Dianut di Kabupaten Ogan Komering Ilir, 2021 <i>Population by Subdistrict and Religion in Ogan Komering Ilir Regency, 2021</i> .....	150
4.3.2	Jumlah Tempat Peribadatan Menurut Kecamatan di Kabupaten Ogan Komering Ilir, 2021 <i>Number of Places of Worship by Subdistrict in Ogan Komering Ilir Regency, 2021</i> .....	151



4.3.3	Jumlah Desa <sup>1</sup> /Kelurahan yang Mengalami Bencana Alam <sup>2</sup> Menurut Kecamatan di Kabupaten Ogan Komering Ilir, 2019-2021 <i>Number of Villages<sup>1</sup>/Kelurahan that Had Natural Disaster<sup>2</sup> by Subdistrict in Ogan Komering Ilir Regency, 2019-2021</i> .....	152
<b>4.4</b>	<b>KEMISKINAN</b>	
	<b>POVERTY</b>	
4.4.1	Garis Kemiskinan, Jumlah, dan Persentase Penduduk Miskin di Kabupaten Ogan Komering Ilir, 2014–2021 <i>Poverty Line, Number, and Percentage of Poor People in Ogan Komering Ilir Regency, 2014–2021</i> .....	155
4.4.2	Indeks Kedalaman Kemiskinan dan Indeks Keparahan Kemiskinan di Kabupaten Ogan Komering Ilir, 2014–2021 <i>Poverty Gap Index and Poverty Severity Index in Ogan Komering Ilir Regency, 2014–2021</i> .....	156
<b>4.5</b>	<b>KRIMINALITAS</b>	
	<b>CRIME</b>	
4.5.1	Jumlah Tindak Pidana Menurut Kepolisian Sektor di Kabupaten Ogan Komering Ilir, 2019–2021 <i>Number of Reported Criminal Cases by Subdistrict Police Office in Ogan Komering Ilir Regency, 2019–2021</i> .....	157
4.5.2	Penyelesaian Tindak Pidana Menurut Kepolisian Sektor di Kabupaten Ogan Komering Ilir, 2019–2021 <i>Crime Clearance by Subdistrict Police Office in Ogan Komering Ilir Regency, 2019–2021</i> .....	158
4.5.3	Persentase Penyelesaian Tindak Pidana Menurut Kepolisian Sektor di Kabupaten Ogan Komering Ilir (persen), 2019–2021 <i>Percentage of Crime Clearance Rate by Subdistrict Police Office in Ogan Komering Ilir Regency (percent), 2019–2021</i> .....	159
4.5.4	Jumlah Perkara Perdata dan Pidana yang Masuk dan Telah Diputus oleh Pengadilan Negeri Kayuagung, 2015-2021 <i>Number of Civil and Criminal Cases Reported and Cleared by Court of Justice of Kayuagung, 2015-2021</i> .....	160

4.5.5	Banyaknya Perkara Perdata yang Masuk di Pengadilan Negeri Kayuagung, 2015-2021 <i>Number of Civil Cases in Court of Justice of Kayuagung, 2015-2021.....</i>	161
<b>5.</b>	<b>PERTANIAN, KEHUTANAN, PETERNAKAN, DAN PERIKANAN/ AGRICULTURE, FORESTRY, LIVESTOCK, AND FISHERY</b>	
<b>5.1</b>	<b>HORTIKULTURA HORTICULTURE</b>	
5.1.1	Luas Panen Tanaman Sayuran Menurut Kecamatan dan Jenis Tanaman di Kabupaten Ogan Komering Ilir (ha), 2020 dan 2021 <i>Harvested Area of Vegetables by Subdistrict and Kind of Plant in Ogan Komering Ilir Regency (ha), 2020 and 2021.....</i>	174
5.1.2	Produksi Tanaman Sayuran Menurut Kecamatan dan Jenis Tanaman di Kabupaten Ogan Komering Ilir (kuintal), 2020 dan 2021 <i>Production of Vegetables by Subdistrict and Kind of Plant in Ogan Komering Ilir Regency (quintal), 2020 and 2021.....</i>	178
5.1.3	Luas Panen Tanaman Sayuran dan Buah-buahan Semusim Menurut Jenis Tanaman di Kabupaten Ogan Komering Ilir (ha), 2018–2021 <i>Harvested Area of Seasonal Vegetables and Fruits by Kind of Plant in Ogan Komering Ilir Regency (ha), 2018–2021 .....</i>	182
5.1.4	Produksi Tanaman Sayuran dan Buah-buahan Semusim Menurut Jenis Tanaman di Kabupaten Ogan Komering Ilir (kuintal), 2018–2021 <i>Production of Seasonal Vegetables and Fruits by Kind of Plant in Ogan Komering Ilir Regency (quintal), 2018–2021 .....</i>	183
5.1.5	Luas Panen Tanaman Biofarmaka Menurut Kecamatan dan Jenis Tanaman di Kabupaten Ogan Komering Ilir (m <sup>2</sup> ), 2020 dan 2021 <i>Harvested Area of Medicinal Plants by Subdistrict and Kind of Plant in Ogan Komering Ilir Regency (m<sup>2</sup>), 2020 and 2021 .....</i>	184
5.1.6	Produksi Tanaman Biofarmaka Menurut Kecamatan dan Jenis Tanaman di Kabupaten Ogan Komering Ilir (kg), 2020 and 2021 <i>Production of Medicinal Plants by Subdistrict and Kind of Plant in Ogan Komering Ilir Regency (kg), 2020 and 2021 .....</i>	186

5.1.7	Luas Panen Tanaman Biofarmaka Menurut Jenis Tanaman di Kabupaten Ogan Komering Ilir (m <sup>2</sup> ), 2018–2021 <i>Harvested Area of Medicinal Plants by Kind of Plant in Ogan Komering Ilir Regency (m<sup>2</sup>), 2018–2021</i> .....	188
5.1.8	Produksi Tanaman Biofarmaka Menurut Jenis Tanaman di Kabupaten Ogan Komering Ilir (kg), 2018–2021 <i>Production of Medicinal Plants by Kind of Plant in Ogan Komering Ilir Regency (kg), 2018–2021</i> .....	189
5.1.9	Luas Panen Tanaman Hias Menurut Kecamatan dan Jenis Tanaman di Kabupaten Ogan Komering Ilir (m <sup>2</sup> ), 2020 and 2021 <i>Harvested Area of Ornamental Plants by Subdistrict and Kind of Plant in Ogan Komering Ilir Regency (m<sup>2</sup>), 2020 and 2021</i> .....	190
5.1.10	Produksi Tanaman Hias Menurut Kecamatan dan Jenis Tanaman di Kabupaten Ogan Komering Ilir (tangkai), 2020 and 2021 <i>Production of Ornamental Plants by Subdistrict and Kind of Plant in Ogan Komering Ilir Regency (stalks), 2020 and 2021</i> .....	192
5.1.11	Luas Panen Tanaman Hias Menurut Jenis Tanaman di Kabupaten Ogan Komering Ilir (m <sup>2</sup> ), 2018–2021 <i>Harvested Area of Ornamental Plants by Kind of Plant in Ogan Komering Ilir Regency (m<sup>2</sup>), 2018–2021</i> .....	194
5.1.12	Produksi Tanaman Hias Menurut Jenis Tanaman di Kabupaten Ogan Komering Ilir (tangkai), 2018–2021 <i>Production of Ornamental Plants by Kind of Plant in Ogan Komering Ilir Regency (stalks), 2018–2021</i> .....	195
5.1.13	Produksi Buah-buahan Menurut Kecamatan dan Jenis Tanaman di Kabupaten Ogan Komering Ilir (kuintal), 2020 and 2021 <i>Production of Fruits by Subdistrict and Kind of Plant in Ogan Komering Ilir Regency (kuintal), 2020 and 2021</i> .....	196
5.1.14	Produksi Buah–Buahan dan Sayuran Tahunan Menurut Jenis Tanaman di Kabupaten Ogan Komering Ilir (ton), 2018–2021 <i>Production of Annual Fruits and Vegetables by Kind of Plant in in Ogan Komering Ilir Regency (ton), 2018–2021</i> .....	200

**5.2 PERKEBUNAN**

**ESTATE CROPS**

5.2.1	Luas Areal Tanaman Perkebunan Menurut Kecamatan dan Jenis Tanaman di Kabupaten Ogan Komering Ilir (ha), 2019 dan 2020 <i>Planted Area of Estate Crops by Subdistrict and Type of Crops in in Ogan Komering Ilir Regency (ha), 2019 and 2020.....</i>	201
5.2.2	Produksi Perkebunan Menurut Kecamatan dan Jenis Tanaman di Kabupaten Ogan Komering Ilir (ton), 2019 dan 2020 <i>Production of Estate by Subdistrict and Type of Crops in Ogan Komering Ilir Regency (ton), 2019 and 2020.....</i>	205

**5.3 PETERNAKAN**

**LIVESTOCK**

5.3.1	Populasi Ternak Menurut Kecamatan dan Jenis Ternak di Kabupaten Ogan Komering Ilir, 2020 <i>Livestock Population by Subdistrict and Kind of Livestock in Ogan Komering Ilir Regency, 2020 .....</i>	209
5.3.2	Jumlah Ternak yang Dipotong Menurut Kecamatan dan Jenis Ternak di Kabupaten Ogan Komering Ilir, 2020 <i>Livestock Slaughtered by Sub District and Kind of Livestock in Ogan Komering Ilir Regency, 2020 .....</i>	211
5.3.3	Populasi Unggas Menurut Kecamatan dan Jenis Unggas di Kabupaten Ogan Komering Ilir, 2020 <i>Poultry Population by Subdistrict and Kind of Poultry in Ogan Komering Ilir Regency, 2020 .....</i>	213

**5.4 PERIKANAN**

**FISHERY**

5.4.1	Jumlah Rumah Tangga Perikanan Tangkap Menurut Kecamatan dan Subsektor di Kabupaten Ogan Komering Ilir, 2020 dan 2021 <i>Number of Fish Capture Households by Subdistrict and Subsector in Ogan Komering Ilir Regency, 2020 and 2021 .....</i>	214
5.4.2	Produksi Perikanan Tangkap Menurut Kecamatan dan Subsektor di Kabupaten Ogan Komering Ilir (ton), 2020 dan 2021 <i>Production of Fish Capture by Subdistrict and Subsector in Ogan Komering Ilir Regency (ton), 2020 and 2021 .....</i>	215

	Halaman Page
5.4.3 Jumlah Rumah Tangga Perikanan Budidaya Menurut Kecamatan dan Jenis Budidaya di Kabupaten Ogan Komering Ilir, 2021 <i>Number of Aquaculture Households by Subdistrict and Type of Aquaculture in Ogan Komering Ilir Regency, 2021</i> .....	216
5.4.4 Produksi Perikanan Budidaya Menurut Kecamatan dan Subsektor di Kabupaten Ogan Komering Ilir (ton), 2021 <i>Production of Aquaculture by Subdistrict and Subsector in Ogan Komering Ilir Regency (ton), 2021</i> .....	218
5.4.5 Jumlah Perahu/Kapal Menurut Kecamatan dan Jenis Kapal di Kabupaten Ogan Komering Ilir, 2021 <i>Number of Fishing Boats by Subdistrict and Type of Boat in Ogan Komering Ilir Regency, 2021</i> .....	220
<b>6. INDUSTRI, PERTAMBANGAN, DAN ENERGI/ INDUSTRY, MINING, AND ENERGY</b>	
6.1 Daya Terpasang, Produksi, dan Distribusi Listrik PT. PLN (Persero) pada Cabang/Ranting PLN Menurut Tahun di Kabupaten Ogan Komering Ilir, 2014-2020 <i>Installed Electricity Power, Production, and Distribution of PT. PLN (Persero) at PLN Branch by Year in Ogan Komering Ilir Regency, 2014-2020</i> .....	228
6.2 Jumlah Pelanggan Listrik Menurut Kecamatan di Kabupaten Ogan Komering Ilir, 2017-2021 <i>Number of Electricity Customers by Subdistrict in Ogan Komering Ilir Regency, 2017-2021</i> .....	229
6.3 Jumlah Air yang Disalurkan dan Nilai Menurut Pelanggan di Kabupaten Ogan Komering Ilir, 2021 <i>Number of Distributed Water and Value by Customers Subdistrict in Ogan Komering Ilir Regency, 2021</i> .....	230
6.4 Jumlah Pelanggan dan Air yang Disalurkan Menurut Unit Instalasi di Kabupaten Ogan Komering Ilir, 2021 .....	
<i>Number of Customers and Distributed Water by Instalation Unit Area</i>	

	Halaman Page
<i>in Ogan Komering Ilir Regency, 2021</i> .....	231
6.5 Jumlah Perusahaan Industri Menurut Tenaga Kerja dan Kecamatan di Kabupaten Ogan Komering Ilir, 2021 <i>Number of Industries Establishment by Employee and Subdistrict in Ogan Komering Ilir Regency, 2021</i> .....	232
6.6 Jumlah Perusahaan Industri dengan Tenaga Kerja 5-19 Menurut Kecamatan di Kabupaten Ogan Komering Ilir, 2021 <i>Number of Industries Establishment by Employee 5-19 by Subdistrict in Ogan Komering Ilir Regency, 2021</i> .....	233
6.7 Jumlah Perusahaan Industri dengan Tenaga Kerja 20-99 Menurut Kecamatan di Kabupaten Ogan Komering Ilir, 2021 <i>Number of Industries Establishment by Employee 20-99 by SubdsitRICT in Ogan Komering Ilir Regency, 2021</i> .....	234
6.8 Jumlah Perusahaan Industri dengan Tenaga Kerja >100 Orang Menurut Kecamatan di Kabupaten Ogan Komering Ilir, 2021 <i>Number of Industries Establishment by Employee More Than 100 by SubdsitRICT in Ogan Komering Ilir Regency, 2021</i> .....	235
<b>7. PARIWISATA/TOURISM</b>	
7.1 Jumlah Rumah Makan/Restoran Menurut Kecamatan di Kabupaten Ogan Komering Ilir, 2017–2020 <i>Number of Restaurants by Subdistrict in Ogan Komering Ilir Regency, 2017–2020</i> .....	244
7.2 Jumlah Hotel dan Akomodasi Lainnya Menurut Kecamatan di Kabupaten Ogan Komering Ilir, 2020-2021 <i>Number of Hotel and Other Accomodations by Subdistrict in Ogan Komering Ilir Regency, 2020-2021</i> .....	245
7.3 Jumlah Hotel dan Akomodasi Lainnya Menurut Klasifikasi di Kabupaten Ogan Komering Ilir, 2015-2021 <i>Number of Hotel and Other Accomodations by Classification in Ogan Komering Ilir Regency, 2015-2021</i> .....	246
7.4 Jumlah Objek Wisata Menurut Kecamatan di Kabupaten Ogan Komering Ilir, 2021 <i>Number of Tourist Attraction by Subdistrict in Ogan Komering Ilir Regency, 2021</i> .....	247

<b>8.</b>	<b>TRANSPORTASI DAN KOMUNIKASI/ TRANSPORTATION AND COMMUNICATION</b>	
<b>8.1</b>	<b>TRANSPORTASI TRANSPORTATION</b>	
8.1.1	Panjang Jalan <sup>1</sup> Menurut Tingkat Kewenangan Pemerintahan di Kabupaten Ogan Komering Ilir (km), 2018–2020 <i>Length of Roads<sup>1</sup> by Level of Government Authority in Ogan Komering Ilir Regency (km), 2018–2020</i> .....	257
8.1.2	Panjang Jalan Menurut Jenis Permukaan Jalan di Kabupaten Ogan Komering Ilir (km), 2018–2020 <i>Length of Roads by Type of Road Surface in Ogan Komering Ilir Regency (km), 2018–2020</i> .....	258
8.1.3	Panjang Jalan Menurut Kondisi Jalan di Kabupaten Ogan Komering Ilir (km), 2018–2020 <i>Length of Roads by Condition of Roads in Ogan Komering Ilir Regency (km), 2018–2020</i> .....	259
8.1.4	Jumlah Angkutan Darat menurut Jenis Kendaraan dan Kecamatan di Kabupaten Ogan Komering Ilir (Unit), 2019-2021 <i>Number of Land Transportation by Vehicle Type and Subdistrict in Ogan Komering Ilir Regency (Unit), 2019-2021</i> .....	260
8.1.5	Jumlah Kendaraan Bermotor yang Diuji pada Cabang-cabang Dinas LLAJR Menurut Jenis Kendaraan dan Kecamatan di Kabupaten Ogan Komering Ilir (Unit), 2019-2021 <i>Number of Motor Vehicles Tested at LLAJR Service Branches by Vehicle Type and Subdistrict in Ogan Komering Ilir Regency (Unit), 2019-2021.</i>	263
8.1.6	Jumlah Izin Trayek yang Dikeluarkan menurut Kecamatan di Kabupaten Ogan Komering Ilir, 2019-2021 <i>Number of Route Licenses Issued by Subdistrict in Ogan Komering Ilir Regency, 2019-2021</i> .....	266
8.1.7	Jumlah Terminal Tipe A, Tipe B, Tipe C menurut Kecamatan di Kabupaten Ogan Komering Ilir (Unit), 2019-2021 <i>Number of Terminals Type A, Type B, Type C by Subdistrict in Ogan Komering Ilir Regency (Unit), 2019-2021</i> .....	267

8.1.8	Jumlah Pelabuhan Laut, Dermaga dan Tambatan Perahu menurut Kecamatan di Kabupaten Ogan Komering Ilir, 2019-2021 <i>Number of Seaports, Wharfs and Boat Moorings by Subdistrict in Ogan Komering Ilir Regency, 2019-2021</i> .....	270
<b>8.2</b>	<b>KOMUNIKASI</b>	
	<b>COMMUNICATION</b>	
8.2.1	Jumlah Kantor Pos Pembantu Menurut Kecamatan di Kabupaten Ogan Komering Ilir, 2018–2021 <i>Number of Post Offices Subsidiaries by Subdistrict in Ogan Komering Ilir Regency, 2018–2021</i> .....	273
8.2.2	Jumlah Pengunjung Perpustakaan Daerah Menurut Jenis Perpustakaan di Kabupaten Ogan Komering Ilir, 2020-2021 <i>Number of Post Offices Subsidiaries by Subdistrict in Ogan Number of Library Visitor by Type of Library in Ogan Komering Ilir Regency, 2020-2021</i> .....	274
8.2.3	Jumlah Penyebaran Tower Menurut Kecamatan di Kabupaten Ogan Komering Ilir, 2021 <i>Number of Cellular Tower by Subdistrict in Ogan Komering Ilir Regency, 2021</i> .....	275
<b>9.</b>	<b>PERBANKAN, KOPERASI, DAN HARGA-HARGA/ BANKING, COOPERATIVE, AND PRICES</b>	
9.1	Jumlah Koperasi Aktif Menurut Kecamatan di Kabupaten Ogan Komering Ilir, 2018–2021 <i>Number of Active Cooperative by Subdistrict in Ogan Komering Ilir Regency, 2018–2021</i> .....	283
9.2	Jumlah Koperasi Menurut Jenis Koperasi dan Kecamatan di Kabupaten Ogan Komering Ilir, 2021 <i>Number of Cooperative by Kind of Cooperative and Subdistrict in Ogan Komering Ilir Regency, 2021</i> .....	284
9.3	Indeks Harga Konsumen per Bulan Menurut Kelompok Pengeluaran (2018=100) di Kota Palembang, 2021 <i>Consumer Price Index per Month by Expenditure Group (2018=100) in Palembang Municipality, 2021</i> .....	285



9.4	Laju Inflasi Bulanan Menurut Kelompok Pengeluaran (2018=100) di Kota Palembang, 2021 <i>Monthly Inflation Rate by Expenditure Group (2018=100) in Palembang Municipality, 2021</i> .....	289
<b>10.</b>	<b>PENGELUARAN PENDUDUK/POPULATION EXPENDITURE</b>	
10.1	Rata-rata Pengeluaran per Kapita Sebulan Menurut Kelompok Komoditas (rupiah) di Kabupaten Ogan Komering Ilir, 2020 dan 2021 <i>Monthly Average Expenditure per Capita by Commodity Group (rupiahs) in Ogan Komering Ilir Regency, 2020 and 2021</i> .....	301
10.1	Persentase Pengeluaran per Kapita Sebulan Menurut Kelompok Komoditas di Kabupaten Ogan Komering Ilir, 2020 dan 2021 <i>Percentage of Monthly Expenditure per Capita by Commodity Group in Ogan Komering Ilir Regency, 2020 and 2021</i> .....	302
10.3	Persentase Penduduk Menurut Golongan Pengeluaran Per Kapita Sebulan di Kabupaten Ogan Komering Ilir, 2021 <i>Percentage of Population by Class of Monthly Expenditure per Capita in Ogan Komering Ilir Regency, 2021</i> .....	303
<b>11.</b>	<b>PERDAGANGAN/TRADE</b>	
11.1	Jumlah Sarana Perdagangan Menurut Jenisnya di Kabupaten Ogan Komering Ilir, 2018–2021 <i>Number of Trading Facilities by Type of Facility in Ogan Komering Ilir Regency, 2018–2021</i> .....	311
11.2	Jumlah Pedagang Menurut Kecamatan di Kabupaten Ogan Komering Ilir, 2021 <i>Number of Traders by Subdistrict in Ogan Komering Ilir Regency, 2021</i>	312
11.3	Jumlah Pasar Menurut Jenis dan Kecamatan di Kabupaten Ogan Komering Ilir, 2021 <i>Number of Market by Type and Subdistrict in Ogan Komering Ilir Regency, 2021</i> .....	313

11.4	Jumlah Izin Mendirikan Bangunan yang Diberikan Menurut Kecamatan di Kabupaten Ogan Komering Ilir, 2020-2021 <i>Number of Building Permit by Subdistrict in Ogan Komering Ilir Regency, 2020-2021</i> .....	314
11.5	Jumlah Perusahaan yang Terdaftar Menurut Kecamatan di Kabupaten Ogan Komering Ilir, 2021 <i>Number of Registered Establishment by Subdistrict in Ogan Komering Ilir Regency, 2021</i> .....	315
11.6	Jumlah Nomor Induk Berusaha (NIB) yang Diterbitkan Menurut Kecamatan di Kabupaten Ogan Komering Ilir, 2021 <i>Number of Business Identification Number by Subdistrict in Ogan Komering Ilir Regency, 2021</i> .....	316
11.7	Jumlah Surat Izin Usaha Perdagangan dan Nomor Induk Berusaha yang Diterbitkan menurut Nama Izin di Kabupaten Ogan Komering Ilir, 2021 <i>Number of Business Trade Licence and Business Identification Number Ogan Komering Ilir Regency, 2021</i> .....	319
11.8	Jumlah Perusahaan Menurut Bentuk Badan Hukum di Kabupaten Ogan Komering Ilir, 2017-2021 <i>Number of Establishments by Type of Business Entity in Ogan Komering Ilir Regency, 2017-2021</i> .....	320
<b>12.</b>	<b>SISTEM NERACA REGIONAL/SYSTEM OF REGIONAL ACCOUNTS</b>	
12.1.	Produk Domestik Regional Bruto Atas Dasar Harga Berlaku Menurut Lapangan Usaha di Kabupaten Ogan Komering Ilir (miliar rupiah), 2017–2021 <i>Gross Regional Domestic Product at Current Market Prices by Industry in Ogan Komering Ilir Regency (billion rupiahs), 2017–2021</i> .....	333
12.2	Produk Domestik Regional Bruto Atas Dasar Harga Konstan 2010 Menurut Lapangan Usaha di Kabupaten Ogan Komering Ilir (miliar rupiah), 2017–2021 <i>Gross Regional Domestic Product at 2010 Constant Market Prices by Industry in Ogan Komering Ilir Regency (billion rupiahs), 2017–2021 ...</i>	335

12.3	<p>Distribusi Persentase Produk Domestik Regional Bruto Atas Dasar Harga Berlaku Menurut Lapangan Usaha di Kabupaten Ogan Komering Ilir, 2017–2021 <i>Percentage Distribution of Gross Regional Domestic Product at Current Market Prices by Industry in Ogan Komering Ilir Regency, 2017–2021</i> .....</p>	337
12.4	<p>Laju Pertumbuhan Produk Domestik Regional Bruto Atas Dasar Harga Konstan 2010 Menurut Lapangan Usaha di Kabupaten Ogan Komering Ilir (persen), 2017–2021 <i>Growth Rate of Gross Regional Domestic Product at 2010 Constant Market Prices by Industry in Ogan Komering Ilir Regency (percent), 2017–2021</i> .....</p>	339
12.5	<p>Produk Domestik Regional Bruto Atas Dasar Harga Berlaku Menurut Jenis Pengeluaran di Kabupaten Ogan Komering Ilir (miliar rupiah), 2017–2021 <i>Gross Regional Domestic Product at Current Market Prices by Type of Expenditure in Ogan Komering Ilir Regency (billion rupiahs), 2017–2021</i> .....</p>	341
12.6	<p>Produk Domestik Regional Bruto Atas Dasar Harga Konstan 2010 Menurut Jenis Pengeluaran di Kabupaten Ogan Komering Ilir (miliar rupiah), 2017–2021 <i>Gross Regional Domestic Product at 2010 Constant Market Prices by Type of Expenditure in Ogan Komering Ilir Regency (billion rupiahs), 2017–2021</i> .....</p>	342
<b>13. PERBANDINGAN ANTAR KABUPATEN/ KOTA/ REGENCY/MUNICIPAL COMPARISON</b>		
13.1	<p>Jumlah Penduduk Menurut Kabupaten/Kota di Provinsi Sumatera Selatan (ribu), 2017–2021 <i>Population by Regency/Municipality in Sumatera Selatan Province (thousand), 2017–2021</i> .....</p>	351

13.2	Laju Pertumbuhan Produk Domestik Regional Bruto Atas Dasar Harga Konstan 2010 Menurut Kabupaten/ Kota di Provinsi Sumatera Selatan (persen), 2017–2021 <i>Rate of Growth of Gross Regional Domestic Products at Constant 2010 Prices by Regency/Municipality in Sumatera Selatan Province (percent), 2017–2021</i> .....	352
13.3	Jumlah Penduduk Miskin Menurut Kabupaten/ Kota di Provinsi Sumatera Selatan (ribu), 2017–2021 <i>Number of Poor Population by Regency/Municipality in Sumatera Selatan Province (thousand), 2017–2021</i> .....	353
13.4	Indeks Pembangunan Manusia Menurut Kabupaten/ Kota di Provinsi Sumatera Selatan, 2017–2021 <i>Human Development Index by Regency/Municipality in Sumatera Selatan Province, 2017–2021</i> .....	354
13.5	Persentase Penduduk Miskin Menurut Kabupaten/ Kota dalam Provinsi Sumatera Selatan, 2015-2020 <i>Percentage of Poor Population by Regency/Municipality in Sumatera Selatan Province, 2015-2020</i> .....	355
13.6	Indeks Kemahalan Konstruksi Beberapa Kabupaten/ Kota dalam Provinsi Sumatera Selatan, 2017-2021 <i>Construction Cost Index Some Regency / Municipality in Sumatera Selatan Province, 2017-2021</i> .....	356



## DAFTAR GAMBAR/LIST OF FIGURES

		Halaman Page
1.1	Persentase Luas Kecamatan terhadap Luas Kabupaten di Kabupaten Ogan Komering Ilir (%), 2021 <i>Percentage Subdistrict Area of Regency Area in Ogan Komering Ilir Regency (%), 2021</i> .....	6
1.2	Jarak ke Ibukota Kabupaten Ogan Komering Ilir, 2021 <i>Distance to the Capital of Ogan Komering Ilir Regency, 2021</i> .....	7
2.1	Jumlah Desa <sup>1</sup> /Kelurahan Menurut Kecamatan di Kabupaten Ogan Komering Ilir, 2021 <i>Number of Villages<sup>1</sup>/Kelurahan by Subdistrict in Ogan Komering Ilir Regency, 2021</i> .....	24
2.2	Jumlah Anggota Dewan Perwakilan Rakyat Daerah Menurut Partai Politik dan Jenis Kelamin di Kabupaten Ogan Komering Ilir, 2021 <i>Number of Members of The Regional House of Representatives by Political Parties and Sex in Ogan Komering Ilir Regency, 2021</i> .....	25
3.1	Kepadatan Penduduk Menurut Kecamatan di Kabupaten Ogan Komering Ilir, 2021 <i>Population Density by Subdistrict in Ogan Komering Ilir Regency, 2021</i> .....	64
3.2	Tingkat Pengangguran Terbuka (TPT) di Kabupaten Ogan Komering Ilir, 2019-2021 <i>Unemployment Rate (UR) in Ogan Komering Ilir Regency, 2019-2021 ..</i>	65
4.1	Angka Partisipasi Murni (APM) dan Angka Partisipasi Kasar (APK) Menurut Jenjang Pendidikan di Kabupaten Ogan Komering Ilir, 2020 dan 2021 <i>Net Participation Rates and Gross Participation Rates by Educational Level in Ogan Komering Ilir Regency, 2020 and 2021</i> .....	91
4.2	Persentase Penduduk Miskin di Kabupaten Ogan Komering Ilir, 2014–2021 <i>Percentage of Poor People in Ogan Komering Ilir Regency, 2014–2021</i>	92

5.1	Produksi Cabai di Kabupaten Ogan Komering Ilir (kuintal), 2018-2021 <i>Production of Chilli in Ogan Komering Ilir Regency (quintal), 2018-2021</i> .....	172
5.2	Produksi Perikanan Tangkap Menurut Subsektor di Kabupaten Ogan Komering Ilir (ton), 2020 dan 2021 <i>Production of Fish Capture by Subsector in Ogan Komering Ilir Regency (ton), 2020 and 2021</i> .....	173
6.1	Jumlah Pelanggan Listrik di Kabupaten Ogan Komering Ilir, 2017-2021 <i>Number of Electricity Customers in Ogan Komering Ilir Regency, 2017-2021</i> .....	226
6.2	Jumlah Pelanggan Menurut Unit Instalasi di Kabupaten Ogan Komering Ilir, 2021 <i>Number of Customers by Instalation Unit Area in Ogan Komering Ilir Regency, 2021</i> .....	227
7.1	Jumlah Rumah Makan/Restoran Menurut Kecamatan di Kabupaten Ogan Komering Ilir, 2020 <i>Number of Restaurants by Subdistirct in Ogan Komering Ilir Regency, 2020</i> .....	242
7.2	Jumlah Hotel dan Akomodasi Lainnya Menurut Kecamatan di Kabupaten Ogan Komering Ilir, 2021 <i>Number of Hotel and Other Accomodations by Subdistrict in Ogan Komering Ilir Regency, 2021</i> .....	243
8.1.	Panjang Jalan Menurut Kondisi Jalan di Kabupaten Ogan Komering Ilir (Persen), 2020 <i>Length of Roads by Condition of Roads in Ogan Komering Ilir Regency (percent), 2020</i> .....	255
8.2.	Jumlah Penyebaran Tower Operasional Menurut Kecamatan di Kabupaten Ogan Komering Ilir, 2021 <i>Number of Cellular Operational Tower by Subdistrict in Ogan Komering Ilir Regency, 2021</i> .....	256

9.1	Jumlah Koperasi Aktif Menurut Kecamatan di Kabupaten Ogan Komering Ilir, 2021 <i>Number of Active Cooperative by Subdistrict in Ogan Komering Ilir Regency, 2021 .....</i>	281
9.2	Laju Inflasi Bulanan (2018=100) di Kota Palembang, 2021 .. <i>Monthly Inflation Rate (2018=100) in Palembang Municipality, 2021 ..</i>	282
10.1	Persentase Pengeluaran per Kapita Sebulan Menurut Kelompok Komoditas di Kabupaten Ogan Komering Ilir, 2021 <i>Percentage of Monthly Expenditure per Capita by Commodity Group in Ogan Komering Ilir Regency, 2021 .....</i>	299
10.2	Persentase Penduduk Menurut Golongan Pengeluaran Per Kapita Sebulan di Kabupaten Ogan Komering Ilir, 2021 <i>Percentage of Population by Per Capita Spending Group a Month in Ogan Komering Ilir Regency, 2021 .....</i>	300
11.1	Jumlah Izin Mendirikan Bangunan yang Diberikan di Kabupaten Ogan Komering Ilir, 2018-2021 <i>Number of Building Permit in Ogan Komering Ilir Regency, 2018-2021</i>	309
11.2	Jumlah Perusahaan Menurut Bentuk Badan Hukum di Kabupaten Ogan Komering Ilir, 2017-2021 <i>Number of Establishments by Type of Business Entity in Ogan Komering Ilir Regency, 2017-2021 .....</i>	310
12.1	Produk Domestik Regional Bruto Atas Dasar Harga Berlaku di Kabupaten Ogan Komering Ilir (miliar rupiah), 2017-2021 <i>Gross Regional Domestic Product at Current Market Prices in Ogan Komering Ilir Regency (billion rupiahs), 2017-2021 .....</i>	331
12.2	Laju Pertumbuhan Produk Domestik Regional Bruto Atas Dasar Harga Konstan 2010 di Kabupaten Ogan Komering Ilir (persen), 2017-2021 <i>Growth Rate of Gross Regional Domestic Product at 2010 Constant Market Prices in Ogan Komering Ilir Regency (percent), 2017-2021 .....</i>	332



13.1	Indeks Pembangunan Manusia Menurut Kabupaten/ Kota di Provinsi Sumatera Selatan, 2021 <i>Human Development Index by Regency/Municipality in Sumatera Selatan Province, 2021</i> .....	349
13.2	Laju Pertumbuhan Produk Domestik Regional Bruto Atas Dasar Harga Konstan 2010 Menurut Kabupaten/ Kota di Provinsi Sumatera Selatan (persen), 2021 <i>Rate of Growth of Gross Regional Domestic Products at Constant 2010 Prices by Regency/Municipality in Sumatera Selatan Province (percent), 2021</i> .....	350

## PENJELASAN UMUM/EXPLANATORY NOTES

Tanda-tanda, satuan-satuan, dan lain-lainnya yang digunakan dalam publikasi ini adalah sebagai berikut:

*Symbols, measurement units, and acronyms which are used in this publication, are as follows:*

### 1. TANDA-TANDA/SYMBOLS

Data tidak tersedia/ <i>Data not available</i> .....	:	...
Tidak ada atau nol / <i>Null or zero</i> .....	:	-
Data dapat diabaikan/ <i>Data negligible</i> .....	:	0
Tanda decimal/ <i>Decimal point</i> .....	:	,
Data tidak dapat ditampilkan/ <i>Not applicable</i> .....	:	NA
Angka estimasi/ <i>Estimated figures</i> .....	:	e
Angka diperbaiki/ <i>Revised figures</i> .....	:	r
Angka sementara/ <i>Preliminary figures</i> .....	:	x
Angka sangat sementara/ <i>Very preliminary figures</i> .....	:	xx
Angka sangat sangat sementara/ <i>Very very preliminary figures</i> .....	:	xxx

### 2. SATUAN/UNITS

barel/ <i>barrel</i> .....	:	158,99 liter/ <i>litres</i> = $1/6,2898 \text{ m}^3$
hektar (ha)/ <i>hectare (ha)</i> .....	:	10 000 m <sup>2</sup>
kilometer (km)/ <i>kilometres (km)</i> .....	:	1 000 meter/ <i>meters (m)</i>
knot/ <i>knot</i> .....	:	1,8523 km/jam ( <i>km/hour</i> )
kuintal/ <i>quintal</i> .....	:	100 kg
KWh .....	:	1 000 Watt <i>hour</i>
MWh .....	:	1 000 KWh
liter (untuk beras)/ <i>litre (for rice)</i> .....	:	0,80 kg
MMSCF .....	:	$1/35,3 \text{ m}^3$
metrik ton (m.ton)/ <i>metric ton (m. ton)</i> .....	:	0,98421 long ton = 1 000 kg
ons/ <i>ounce</i> .....	:	28,31 gram/ <i>grams</i>
ton .....	:	1 000 kg

Satuan lain: buah, dus, butir, helai/lembar, kaleng, batang, pulsa, ton kilometer (ton-km), jam, menit, persen (%).

*Other units: unit, pack, pieces, sheet, tin, pulse, ton-kilometres(ton-km), hour, minute, percent (%).*

Perbedaan angka di belakang koma disebabkan oleh pembulatan angka.  
*The difference in decimal numbers is caused by rounding.*



## DAFTAR SINGKATAN/ LIST OF ABBREVIATIONS

RB	: Rumah Bersalin/ <i>Delivery House</i>
Pustu	: Puskesmas pembantu/ <i>Auxiliary Public Health Center</i>
BP	: Balai Pengobatan/ <i>Polyclinic</i>
SIUP	: Surat Ijin Usaha Perdagangan/ <i>Trading Permission Letter</i>
TDP	: Tanda Daftar Perusahaan/ <i>Company Registration Identity</i>
IMB	: Izin Mendirikan Bangunan/ <i>Building Permit</i>
NIB	: Nomor Induk Berusaha/ <i>Business Identification Number</i>
KB	: Keluarga Berencana/ <i>Family Planning</i>
KKB	: Klinik Keluarga Berencana/ <i>Family Planning Villages</i>
PPKBD	: Pos Pelayanan Keluarga Berencana Desa/ <i>Family Planning Advocation Post</i>
KUD	: Koperasi Unit Desa/ <i>Village Unit Cooperative</i>
KPRI	: Koperasi Pegawai Republik Indonesia/ <i>Republic of Indonesia Employee Cooperative</i>
KOPKAR	: Koperasi Karyawan/ <i>Employee Cooperative</i>
APM	: Angka Partisipasi Murni/ <i>Net Participation Rates</i>
APK	: Angka Partisipasi Kasar / <i>Gross Participation Rates</i>
PT	: Perseroan Terbatas / <i>Join Stock Company</i>
CV	: Perusahaan Komanditer/ <i>Commanditaire vennootschap/ Kommaditgesellschaft</i>



## Statistik Kunci, 2019–2021 Key Statistics, 2019–2021

Rincian/Description	Satuan/Unit	2019	2020	2021
(1)	(2)	(5)	(6)	(7)
<b>SOSIAL/SOCIAL</b>				
Penduduk/Population	ribu/thousand	832,15 <sup>1</sup>	769,35 <sup>2</sup>	772,74 <sup>3</sup>
Angka Harapan Hidup- $e_0$ /Life Expectancy Rate	tahun/years	68,41	68,61	68,67
Angka Melek Huruf Usia 15+ /Literacy Rate Aged 15+	%	97,96	98,19	97,06
Tingkat Partisipasi Angkatan Kerja –TPAK <sup>3</sup> <i>Labour Force Participation Rate-LFPR<sup>3</sup></i>	%	70,96	65,25	69,68
Tingkat Pengangguran Terbuka-TPT <sup>3</sup> <i>Unemployment Rate-UR<sup>3</sup></i>	%	2,98	3,29	3,01
Penduduk Miskin <sup>4</sup> /Poor People <sup>4</sup>	ribu/thousand	124,14	123,34	124,78
Persentase Penduduk Miskin <sup>4</sup> <i>Percentage of Poor People<sup>4</sup></i>	%	15,01	14,73	14,68
Indeks Pembangunan Manusia-IPM <sup>5</sup> <i>Human Development Index<sup>5</sup></i>	—	66,96	66,82	67,17
<b>EKONOMI/ECONOMIC</b>				
Produk Domestik Regional Bruto (PDRB) Harga Berlaku <sup>6</sup> <i>Gross Domestic Regional Bruto (GDRP) at Current Price<sup>6</sup></i>	miliar rupiah <i>billion rupiahs</i>	28 752,47	29 292,97 <sup>x</sup>	31 265,26 <sup>xx</sup>
Laju Pertumbuhan Ekonomi <sup>7</sup> /Economic Growth <sup>7</sup>	%	5,08	0,24 <sup>x</sup>	3,37 <sup>xx</sup>

- Catatan/Notes:
- <sup>1</sup> Hasil Proyeksi SUPAS 2015-2025/ *The Result of 2015–2025 Population Survey Between Censuses*
  - <sup>2</sup> Hasil Sensus Penduduk (SP) 2020 (September)/*The Result of 2020 Population Census (September)*
  - <sup>3</sup> Hasil Proyeksi Penduduk Interim 2020–2023 (Pertengahan tahun/Juni)/*The result of Interim Population Projection 2020–2023 (mid year/June)*
  - <sup>3</sup> Kondisi Agustus (revisi)/*Condition at August (revised)*
  - <sup>4</sup> Kondisi Maret/Condition at March
  - <sup>5</sup> Sejak tahun 2010, IPM dihitung dengan metode baru. Komponen IPM metode baru adalah angka harapan hidup saat lahir, harapan lama sekolah, rata-rata lama sekolah, dan pengeluaran per kapita/*Since 2010, HDI was calculated using new method. New HDI component are life expectancy at birth, expected years of schooling, means years of schooling, and expenditure per capita*
  - <sup>6</sup> Mulai tahun 2010 mengadopsi System of National Account 2008 (SNA 2008)/*Since 2010 is in line with System of National Account 2008 (SNA 2008)*
  - <sup>7</sup> Sebelum 2011 menggunakan tahun dasar 2000 (2000=100), mulai 2011 menggunakan tahun dasar 2010 (2010=100)/*Before 2011 using 2000 base year (2000=100), since 2011 using 2010 base year (2010=100)*

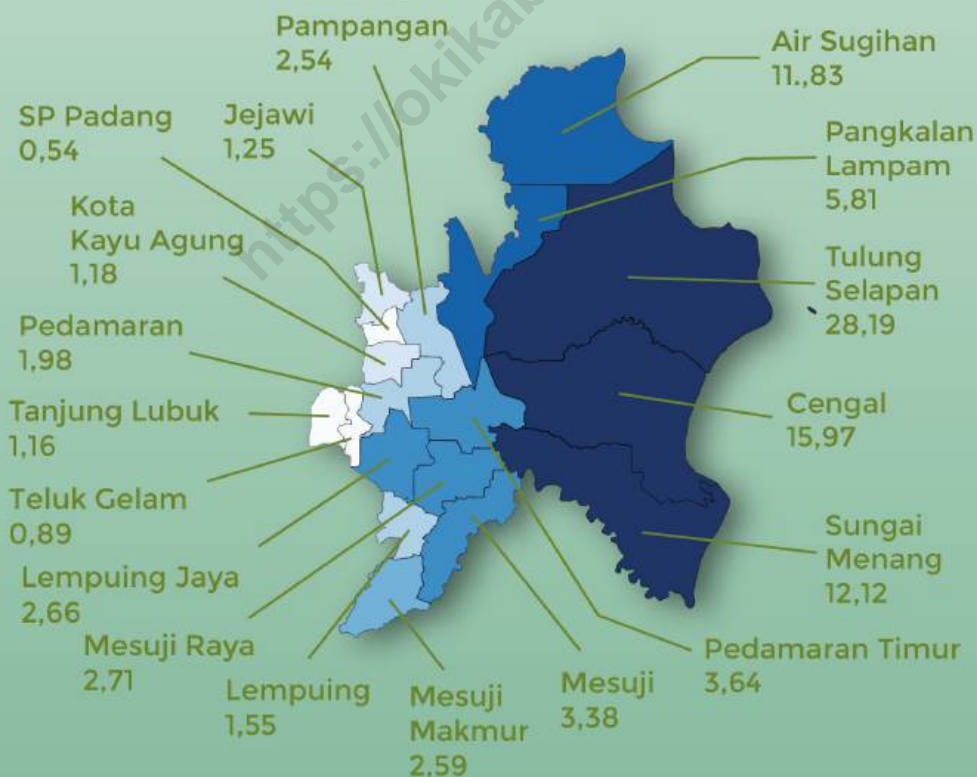


# 01

## GEOGRAFI DAN IKLIM

*Geography and Climate*

### Persentase Luas Daerah Menurut Kecamatan







**PENJELASAN TEKNIS****TECHNICAL NOTES**

1. Secara astronomis, Kabupaten Ogan Komering Ilir terletak di antara 2°30' - 4°15' Lintang Selatan dan di antara 104°20' - 106°00' Bujur Timur.
  2. Berdasarkan posisi geografisnya, Kabupaten Ogan Komering Ilir memiliki batas-batas : Utara - Kabupaten Banyuasin Kabupaten Ogan Ilir dan Kota Palembang; Selatan - Kabupaten Ogan Komering Ulu Timur dan Provinsi Lampung; Barat - Kabupaten Ogan Ilir; Timur - Selat Bangka dan Laut Jawa.
  3. Kabupaten Ogan Komering Ilir terdiri dari 18 kecamatan, yaitu : Lempuing, Lempuing Jaya, Mesuji, Sungai Menang, Mesuji Makmur, Mesuji Raya, Tulung Selapan, Cengal, Pedamaran, Pedamaran Timur, Tanjung Lubuk, Teluk Gelam, Kayuagung, Sirah Pulau Padang, Jejawi, Pampangan, Pangkalan Lampam, serta Air Sugihan.
1. *Astronomically, Ogan Komering Ilir Regency is located between 2°30' - 4°15' South Latitude and 104°20' - 106°00' East Longitude.*
  2. *In terms of geographic position, Ogan Komering Ilir Regency has boundaries as follows: North - Banyuasin Regency, Ogan Ilir Regency and Palembang Municipality; South - Ogan Komering Ulu Timur Regency and Lampung Province; West - Ogan Ilir Regency; East - Bangka Strait and Java Sea.*
  3. *Ogan Komering Ilir Regency has 18 subdistrict. These include: Lempuing, Lempuing Jaya, Mesuji, Sungai Menang, Mesuji Makmur, Mesuji Raya, Tulung Selapan, Cengal, Pedamaran, Pedamaran Timur, Tanjung Lubuk, Teluk Gelam, Kayuagung, Sirah Pulau Padang, Jejawi, Pampangan, Pangkalan Lampam, and Air Sugihan.*

**ULASAN**

Ogan Komering Ilir merupakan dataranrendah denganketinggian rata-rata + 10 meter di atas permukaan laut, terletak pada posisi 2°30' - 4°15' Lintang Selatan, serta 104°20' dan 106°00' bujur Timur. Luas wilayah Kabupaten Ogan Komering Ilir, adalah 19.023,47 km<sup>2</sup>.

Akhir tahun 2021, wilayah administrasi Kabupaten Ogan Komering Ilir terdiri dari 18 wilayah kecamatan, berdasarkan Peraturan Menteri Dalam Negeri no. 39 tahun 2015 luas daratan masing-masing Kecamatan, yaitu: Lempuing (525,61 km<sup>2</sup>), Lempuing Jaya (503,80 km<sup>2</sup>), Mesuji (55,86 km<sup>2</sup>), Sungai Menang (2.876,17 km<sup>2</sup>), Mesuji Makmur (1.513,14 km<sup>2</sup>), Mesuji Raya (128,85 km<sup>2</sup>), Tulung Selapan (4.853,40 km<sup>2</sup>), Cengal (2.226,41 km<sup>2</sup>), Pedamaran (1.059,68 km<sup>2</sup>), Pedamaran Timur (464,79 km<sup>2</sup>), Tanjung Lubuk (222,97 km<sup>2</sup>), Teluk Gelam (168,29 km<sup>2</sup>), Kayuagung (145,45 km<sup>2</sup>), Sirah pulau Padang (149,08 km<sup>2</sup>), Jejawi (218,98 km<sup>2</sup>), Pampangan (177,42 km<sup>2</sup>), Pangkalan Lampam (1.139,75 km<sup>2</sup>), serta Air Sugihan (2.593,82 km<sup>2</sup>).

Berdasarkan elevasi (ketinggian dari permukaan laut), dataran di Kabupaten Ogan Komering Ilir terdiri dari:

- 0 m - 10 m = 61,11 %
- 11 m - 20 m = 22,22 %
- 21 m - 30 m = 11,11%
- 31 m keatas = 5,55 %

**DESCRIPTION**

*Ogan Komering Ilir is an area with average high around 10 meters of sea surface, it is located between 2°30' - 4°15' south latitude, 104°20' and 106°00' east longitude. Area of Ogan Komering Ilir Regency was 19.023,47 km<sup>2</sup>.*

*In 2021, Ogan Komering Ilir is divided into eighteen subdistricts, based on home affairs regulation no. 39/2015 the land area of each district is Lempuing (525,61 km<sup>2</sup>), Lempuing Jaya (503,80 km<sup>2</sup>), Mesuji (55,86 km<sup>2</sup>), Sungai Menang (2.876,17 km<sup>2</sup>), Mesuji Makmur (1.513,14 km<sup>2</sup>), Mesuji Raya (128,85 km<sup>2</sup>), Tulung Selapan (4.853,40 km<sup>2</sup>), Cengal (2.226,41 km<sup>2</sup>), Pedamaran (1.059,68 km<sup>2</sup>), Pedamaran Timur (464,79 km<sup>2</sup>), Tanjung Lubuk (222,97 km<sup>2</sup>), Teluk Gelam (168,29 km<sup>2</sup>), Kayuagung (145,45 km<sup>2</sup>), Sirah pulau Padang (149,08 km<sup>2</sup>), Jejawi (218,98 km<sup>2</sup>), Pampangan (177,42 km<sup>2</sup>), Pangkalan Lampam (1.139,75 km<sup>2</sup>), serta Air Sugihan (2.593,82 km<sup>2</sup>).*

*Based on elevation (high of sea surface), land in Ogan Komering Ilir Regency consists of:*

- 0 m- 10 m = 61,11 %*
- 11 m-20 m = 22,22 %*
- 21m - 30 m = 11,11 %*
- 31 m and over = 5,55 %*

Jarak antara Ibukota Kabupaten ke Daerah Kecamatan:

1. Kayuagung-Lempuing: 72 km
2. Kayuagung-Lempuing Jaya: 55 km
3. Kayuagung- Mesuji : 96 km
4. Kayuagung-Sungai Menang: 175km
5. Kayuagung-Mesuji Makmur: 130 km
6. Kayuagung-Mesuji Raya: 110 km
7. Kayuagung-Tulung Selapan : 87 km
8. Kayuagung-Cengal: 150 km
9. Kayuagung-Pedamaran : 18 km.
10. Kayuagung-Pedamaran Timur: 50 km.
11. Kayuagung – Tanjung Lubuk: 34 km.
12. Kayuagung – Teluk Gelam: 17 km.
13. Kayuagung - Kayuagung: - km
14. Kayuagung – SP Padang: 21 km
15. Kayuagung – Jejawi: 58 km
16. Kayuagung-Pampangan: 42 km
17. Kayuagung-Pangkalan Lampam: 54 km
18. Kayuagung – Air Sugihan : 200 km

Wilayah Kabupaten Ogan Komering Ilir bagian utara berbatasan dengan Kabupaten Banyuasin, Kabupaten Ogan Ilir dan Kota Palembang; bagian timur berbatasan dengan Selat Bangka dan Laut Jawa; bagian selatan berbatasan dengan Provinsi Lampung dan Kabupaten Ogan Komering Ulu Timur, dan bagian barat berbatasan dengan Kabupaten Ogan Ilir.

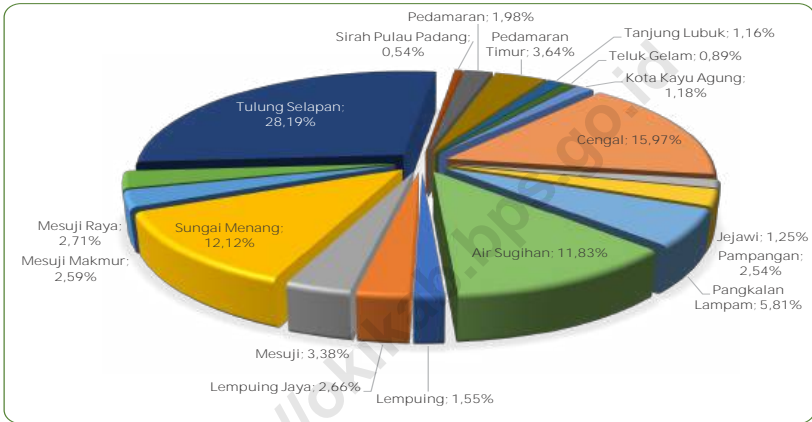
*Distance between Capital Regency to Capital Subdistrict:*

1. *Kayuagung - Lempuing: 72 km*
2. *Kayuagung – Lempuing Jaya: 55 km*
3. *Kayuagung – Mesuji : 96 km*
4. *Kayuagung – Sungai Menang: 175 km*
5. *Kayuagung – Mesuji Makmur: 130 km*
6. *Kayuagung – Mesuji Raya: 110 km*
7. *Kayuagung – Tulung Selapan : 87 km*
8. *Kayuagung - Cengal: 150 km*
9. *Kayuagung – Pedamaran : 18 km.*
10. *Kayuagung – Pedamaran Timur: 50 km.*
11. *Kayuagung – Tanjung Lubuk: 34 km.*
12. *Kayuagung – Teluk Gelam: 17 km.*
13. *Kayuagung - Kayuagung: - km*
14. *Kayuagung – SP Padang: 21 km*
15. *Kayuagung – Jejawi: 58 km*
16. *Kayuagung – Pampangan: 42 km*
17. *Kayuagung- Pangkalan Lampam : 54 km*
18. *Kayuagung – Air Sugihan : 200 km*

*Territorial Boundaries of Ogan Komering Ilir Regency in northern area bordered by Banyuasin Regency, Ogan Ilir Regency, Palembang Municipality; eastern area border on Bangka Strait and Java Sea; southern area border on Lampung Province and Ogan Komering Ulu Timur Regency and western area bordered by Ogan Ilir Regency.*

**Gambar** 1.1  
**Figures**

**Persentase Luas Kecamatan terhadap Luas Kabupaten di Kabupaten Ogan Komering Ilir (%), 2021**  
**Percentage Subdistrict Area of Regency Area in Ogan Komering Ilir Regency (%), 2021**



Sumber/Source: Bagian Pemerintahan Daerah Kabupaten Ogan Komering Ilir / Supporting Office of Village Community of Ogan Komering Ilir Regency

**Gambar** 1.2  
**Figures**

**Jarak ke Ibukota Kabupaten Ogan Komering Ilir, 2021**  
*Distance to the Capital of Ogan Komering Ilir Regency, 2021*



Sumber/Source: Bagian Pemerintahan Daerah Kabupaten Ogan Komering Ilir / Supporting Office of Village Community of Ogan Komering Ilir Regency

## 1.1 KEADAAN GEOGRAFI GEOGRAPHY CONDITION

**Tabel** 1.1.1 **Luas Daerah dan Jumlah Pulau Menurut Kecamatan di Kabupaten Ogan Komering Ilir, 2021**  
*Total Area and Number of Islands by Subdistrict in Ogan Komering Ilir Regency, 2021*

Kecamatan <i>Subdistrict</i>	Ibukota Kecamatan <i>Capital of Subdistrict</i>	Luas <i>Total Area</i> (km <sup>2</sup> /sq.km)
(1)	(2)	(3)
Lempuing	Tugumulyo	295,61
Lempuing Jaya	Lubuk Seberuk	505,80
Mesuji	Pematang Panggang	642,86
Sungai Menang	Sungai Menang	2 305,42
Mesuji Makmur	Catur Tunggal	493,14
Mesuji Raya	Kemang Indah	515,85
Tulung Selapan	Tulung Selapan Ulu	5 363,65
Cengal	Cengal	3 038,66
Pedamaran	Menang Raya	376,68
Pedamaran Timur	Sumber Hidup	692,79
Tanjung Lubuk	Tanjung Lubuk	219,97
Teluk Gelam	Seriguna	169,29
Kota Kayu Agung	Cinta Raja	224,45
Sirah Pulau Padang	Terate	102,08
Jejawi	Jejawi	237,98
Pampangan	Pampangan	483,42
Pangkalan Lampam	Pangkalan Lampam	1 104,75
Air Sugihan	Kertamukti	2 251,07
<b>Ogan Komering Ilir</b>	<b>Kota Kayuagung</b>	<b>19 023,47</b>

Lanjutan Tabel/*Continued Table* 1.1.1

Kecamatan <i>Subdistrict</i>	Persentase terhadap Luas Kabupaten <i>Percentage to Regency Area</i>	Jumlah Pulau <sup>1</sup> <i>Number of Islands<sup>1</sup></i>
(1)	(4)	(5)
Lempuing	1,55	-
Lempuing Jaya	2,66	-
Mesuji	3,38	-
Sungai Menang	12,12	-
Mesuji Makmur	2,59	-
Mesuji Raya	2,71	-
Tulung Selapan	28,19	-
Cengal	15,97	-
Pedamaran	1,98	-
Pedamaran Timur	3,64	-
Tanjung Lubuk	1,16	-
Teluk Gelam	0,89	-
Kota Kayu Agung	1,18	-
Sirah Pulau Padang	0,54	-
Jejawi	1,25	-
Pampangan	2,54	-
Pangkalan Lampam	5,81	-
Air Sugihan	11,83	-
<b>Ogan Komering Ilir</b>	<b>100,00</b>	<b>-</b>

Catatan/Note: <sup>1</sup> Berdasarkan informasi Kementerian Dalam Negeri Tahun 2019/*Based on information from Ministry of Home Affairs, 2019*

Sumber/Source: Bagian Pemerintahan Daerah Kabupaten Ogan Komering Ilir / *Supporting Office of Village Community of Ogan Komering Ilir Regency*



**Tabel**  
**Table** 1.1.2

**Tinggi Wilayah dan Jarak ke Ibukota Kabupaten Ogan Komerling Ilir Menurut Kecamatan di Kabupaten Ogan Komerling Ilir, 2021**  
*Altitude and Distance to the Capital of Ogan Komerling Ilir Regency by Subdistrict in Ogan Komerling Ilir Regency, 2021*

Kecamatan Subdistrict	Tinggi Wilayah (mdpl) Altitude (m a.s.l)	Jarak ke Ibukota Kabupaten (km) Distance to the Capital of Regency (km)
(1)	(5)	(6)
Lempuing	10	72
Lempuing Jaya	10	55
Mesuji	40	96
Sungai Menang	8	175
Mesuji Makmur	30	130
Mesuji Raya	25	110
Tulung Selapan	10	87
Cengal	15	150
Pedamaran	10	18
Pedamaran Timur	12	50
Tanjung Lubuk	10	34
Teluk Gelam	15	17
Kota Kayu Agung	10	–
Sirah Pulau Padang	10	21
Jejawi	8	58
Pampangan	10	42
Pangkalan Lampam	15	54
Air Sugihan	8	200
<b>Ogan Komerling Ilir</b>	<b>10</b>	<b>–</b>

Sumber/Source: Badan Pertanahan Nasional Kabupaten Ogan Komerling Ilir / Office of National Land Authority of Ogan Komerling Ilir Regency

## 1.2 KEADAAN IKLIM CLIMATE CONDITION

**Tabel 1.2.1** Pengamatan Unsur Iklim Menurut Bulan di Stasiun  
**Table** Pengamatan Badan Meteorologi Klimatologi dan  
Geofisika (BKMG) di Stasiun Klimatologi Kelas 1  
Palembang, 2021  
*Observation of Climate Elements By Months at the  
Meteorology, Climatology and Geophysic Agency Station in  
Climatology Station Palembang, 2021*

Bulan Month	Suhu/Temperature (°C)			Kelembaban/Humidity (%)		
	Minimum	Rata-rata Average	Maksimum Maximum	Minimum	Rata-rata Average	Maksimum Maximum
(1)	(2)	(3)	(4)	(5)	(6)	(7)
Januari/January	22,6	27,7	34,0	51,0	82,1	100,0
Februari/February	22,2	28,2	34,0	60,0	80,9	100,0
Maret/March	22,4	28,8	35,0	49,0	78,5	100,0
April/April	22,8	29,2	34,3	53,0	77,3	100,0
Mei/May	23,2	29,8	34,6	56,0	77,7	100,0
Juni/June	22,4	29,8	35,2	50,0	74,4	100,0
Juli/July	23,0	29,5	34,3	50,0	73,4	100,0
Agustus/August	23,2	28,8	34,6	53,0	77,4	100,0
September/September	22,0	29,2	35,0	56,0	78,9	100,0
Oktober/October	23,2	30,1	35,2	60,0	78,3	100,0
November/November	22,4	28,9	34,0	60,0	80,5	100,0
Desember/December	22,4	28,8	34,9	53,0	83,3	100,0

Lanjutan Tabel/*Continued Table 1.2.1*

Bulan Month	Kecepatan Angin (m/det) Wind Velocity (m/sec)			Tekanan Udara/Atmospheric Pressure (mbar)		
	Minimum	Rata-rata Average	Maksimum Maximum	Minimum	Rata-rata Average	Maksimum Maximum
(1)	(8)	(9)	(10)	(11)	(12)	(13)
Januari/January	<i>Calm</i>	3,9	10,0	1 003,6	1 008,3	1 012,2
Februari/February	<i>Calm</i>	4,1	13,0	1 003,2	1 008,9	1 013,3
Maret/March	<i>Calm</i>	2,8	23,0	1 002,8	1 008,3	1 013,2
April/April	<i>Calm</i>	2,3	8,0	1 002,9	1 008,9	1 013,3
Mei/May	<i>Calm</i>	2,4	10,0	1 002,9	1 007,7	1 011,7
Juni/June	<i>Calm</i>	2,8	12,0	1 004,5	1 009,0	1 012,4
Juli/July	<i>Calm</i>	3,3	12,0	1 004,0	1 008,7	1 012,4
Agustus/August	<i>Calm</i>	3,1	9,0	1 005,2	1 009,3	1 013,3
September/September	<i>Calm</i>	3,0	11,0	1 004,3	1 008,7	1 012,6
Oktober/October	<i>Calm</i>	2,8	24,0	1 002,9	1 008,4	1 014,4
November/November	<i>Calm</i>	2,0	9,0	1 002,3	1 007,4	1 011,9
Desember/December	<i>Calm</i>	3,0	7,0	1 004,6	1 009,1	1 013,7

Lanjutan Tabel/*Continued Table 1.2.1*

Bulan Month	Jumlah Curah Hujan Number of Precipitation (mm)	Jumlah Hari Hujan (hari) Number of Rainy Days (day)	Penyinaran Matahari Duration of Sunshine (%)
(1)	(14)	(15)	(16)
Januari/January	235,7	17	24,5
Februari/February	181,4	19	37,6
Maret/March	251,9	19	35,6
April/April	127,6	13	40,5
Mei/May	144,8	15	42,5
Juni/June	60,0	8	40,9
Juli/July	124,7	6	45,5
Agustus/August	116,1	13	36,7
September/September	229,0	12	40,4
Oktober/October	118,1	12	35,5
November/November	421,4	23	21,1
Desember/December	587,5	23	34,0

Catatan/Note: *Calm* adalah kecepatan angin mendekati nol/*Calm is wind velocity to close to zero*

Sumber/Source: Badan Meteorologi Klimatologi dan Geofisika Kenten Palembang / *Meteorology, Climatology and Geophysic, Kenten Station, Palembang*



02

PEMERINTAHAN  
*Government*



Laki - Laki  
2.822

Perempuan  
4.430

Jumlah Pegawai Negeri Sipil  
Menurut Jenis Kelamin



**PENJELASAN TEKNIS****TECHNICAL NOTES**

1. Anggota Dewan Perwakilan Rakyat Daerah (DPRD) dipilih melalui pemilihan umum (pemilu) dan dilantik dalam masa jabatan lima tahun.
  2. Dewan Perwakilan Rakyat Daerah provinsi (DPRD provinsi) merupakan lembaga perwakilan rakyat daerah yang berkedudukan sebagai unsur penyelenggara pemerintahan daerah provinsi. DPRD provinsi terdiri atas anggota partai politik peserta pemilihan umum yang dipilih melalui pemilihan umum.
  3. Pemerintah Daerah di Indonesia adalah penyelenggara pemerintahan daerah menurut asas otonomi dan tugas pembantuan dengan prinsip otonomi seluas-luasnya dalam sistem dan prinsip Negara Kesatuan Republik Indonesia sebagaimana dimaksud dalam Undang-Undang Dasar 1945. Pemerintah daerah adalah Gubernur, Bupati, atau Walikota, dan Perangkat Daerah sebagai unsur penyelenggara pemerintahan daerah.
  4. Negara Kesatuan Republik Indonesia dibagi atas daerah-daerah provinsi. Daerah provinsi itu dibagi lagi atas daerah kabupaten dan
1. *Regional House of Representatives (DPRD) members are elected through a general election and appointed for a five-years membership.*
  2. *Provincial Regional House of Representatives (DPRD province) is the representative body of the people area serves as a component of the provincial government. Provincial assembly consisting of members of political parties participating in elections are elected through general elections.*
  3. *Local Government in Indonesia is the regional administration in accordance with the principle of autonomy and duty of assistance with the principle of broad autonomy within the system and the principles of the Republic of Indonesia as stipulated in the Constitution of 1945. The local government is the governor, regent or mayor, and the Region as an element of the regional administration.*
  4. *Unitary Republic of Indonesia is divided into areas of the province. The area was divided over the province of the districts and areas of the city. Each provincial, district,*



daerah kota. Setiap daerah provinsi, daerah kabupaten, dan daerah kota mempunyai pemerintahan daerah yang diatur dengan undang-undang.

*and local government areas of the city have regulated by law.*

5. Gubernur, Bupati dan Wali Kota masing-masing sebagai Kepala Pemerintah Daerah Provinsi, Daerah Kabupaten dan Daerah Kota dipilih secara demokratis. Pemerintah daerah menjalankan otonomi seluas-luasnya, kecuali urusan pemerintahan yang oleh undang-undang ditentukan sebagai urusan Pemerintah Pusat.

5. *Governor, Regent and Mayor respectively as Head of the Provincial Government, Regency and City elected democratically. The local government running the widest possible autonomy, except in matters of government by law defined as the affairs of the Central Government.*

6. Dalam penyelenggaraan Pemerintahan Daerah, Kepala Daerah dibantu oleh Perangkat Daerah yang terdiri dari:

- Unsur staf yang membantu penyusunan kebijakan dan koordinasi, diwadahi dalam Sekretariat;
- Unsur pengawas yang diwadahi dalam bentuk Inspektorat;
- Unsur perencana yang diwadahi dalam bentuk Badan;
- Unsur pendukung tugas Kepala daerah dalam penyusunan dan pelaksanaan kebijakan daerah yang bersifat spesifik, diwadahi dalam Lembaga Teknis Daerah; serta
- Unsur pelaksana urusan daerah yang diwadahi dalam Dinas Daerah

6. *In the implementation of Local Government, Regional Head is assisted by Regional Device comprising:*

- *On element of the staff to help policy-making and coordination, accommodated in the Secretariat;*
- *Supervisory elements are contained in the form of Inspectorate;*
- *Element planners are contained in the form of Agency;*
- *The supporting elements of the task head region in formulation and implementation of policies that are specific areas, contained in the regional Technical Institute;*
- *As well as regional affairs executive element contained in the Regional Office*

7. Sekretariat Daerah merupakan unsur staf. Sekretariat Daerah mempunyai tugas dan kewajiban membantu Gubernur, Bupati atau Walikota dalam menyusun kebijakan dan mengkoordinasikan Dinas Daerah dan Lembaga Teknis Daerah. Pengertian pertanggung jawaban Kepala Dinas, Sekretaris DPRD, dan Kepala Badan/Kantor/Direktur Rumah Sakit Daerah melalui Sekretaris Daerah adalah pertanggungjawaban administratif yang meliputi penyusunan kebijakan, perencanaan, pelaksanaan, monitoring, evaluasi, dan pelaporan pelaksanaan tugas Dinas Daerah, Sekretariat DPRD dan Lembaga Teknis Daerah, dengan demikian Kepala Dinas, Sekretaris DPRD, dan Kepala Badan/Kantor/Direktur Rumah Sakit Daerah bukan merupakan bawahan langsung Sekretaris Daerah.
7. *Regional Secretariat is the staff element. Regional Secretariat has the duty and obligation to help the governor, regent or mayor in formulating policy and coordinating the Regional Office and the Regional Technical Institute. Understanding accountability Head of Department, Secretary of the Council, and Head of Agency/Office/Director of the Regional Hospital through the Regional Secretary is the administrative accountability which include policy formulation, planning, implementation, monitoring, evaluation, and reporting on the implementation task Regional Office, Parliament Secretariat and Technical Institute area, thereby Head of Department, Secretary of the Council, and Head of Agency/Office/Director of the Regional Hospital is not a direct subordinate Regional Secretary.*
8. Badan Perencanaan Pembangunan Daerah merupakan unsur perencana penyelenggaraan Pemerintahan Daerah. Badan Perencanaan Pembangunan Daerah mempunyai tugas melaksanakan penyusunan dan pelaksanaan kebijakan daerah di bidang perencanaan pembangunan daerah.
8. *Regional Development Planning Board is an element of planning for the regional administration. Regional Development Planning Board has the task of carrying out the preparation and implementation of regional policies in the field of regional development planning.*
9. Dinas Daerah merupakan unsur
9. *Regional Department is*

pelaksana otonomi daerah. Dinas daerah mempunyai tugas melaksanakan urusan pemerintahan daerah berdasarkan asas otonomi dan tugas pembantuan. Unit pelaksana teknis adalah unsur pelaksana tugas teknis pada dinas dan badan.

*implementing the element of regional autonomy. Regional department has the tasks of regional government affairs based on the principle of autonomy and duty of assistance. Technical implementation unit is implementing elements of technical duties at the department and the agency.*

10. Lembaga Teknis Daerah merupakan unsur pendukung tugas kepala daerah. Lembaga teknis daerah mempunyai tugas melaksanakan penyusunan dan pelaksanaan kebijakan daerah yang bersifat spesifik.
  11. Partai Politik adalah organisasi politik yang dibentuk oleh sekelompok warga negara republik indonesia secara sukarela atas dasar persamaan kehendak dan cita-cita untuk memperjuangkan kepentingan anggota, masyarakat, bangsa, dan negara melalui pemilihan umum.
  12. Fraksi adalah kelompok dalam badan legislatif yang terdiri atas beberapa anggota yang mempunyai visi yang sama.
  13. Pegawai negeri sipil (PNS) merupakan unsur pemerintahan yang menjalankan tugas dan fungsi sebagai pelayan masyarakat dan menjalankan kegiatan operasional/
10. *Regional Technical Institute is a supporting element of the task head region. Regional technical institute has the task of carrying out the preparation and implementation of policies that are specific areas.*
  11. *Political Party is a political organization formed by a group of Indonesian citizens voluntarily on the basis of equality will and ideals to fight for the interests of its members, the community, the nation, and the country through elections.*
  12. *Fraction is a group in legislative consist of several members which have same vision.*
  13. *Civil servants is an element of government who have duties and functions as public servants and operational activities/ routine governance.*

rutin tata pemerintahan.

14. Kecamatan adalah pembagian wilayah administratif di Indonesia di bawah kabupaten atau kota. Kecamatan terdiri atas desa-desa atau kelurahan-kelurahan.
  15. Kelurahan adalah pembagian wilayah administratif di Indonesia di bawah kecamatan. Dalam konteks otonomi daerah di Indonesia, Kelurahan merupakan wilayah kerja Lurah sebagai Perangkat Daerah Kabupaten atau kota. Kelurahan dipimpin oleh seorang Lurah yang berstatus sebagai Pegawai Negeri Sipil.
  16. Desa adalah desa dan desa adat atau yang disebut dengan nama lain, selanjutnya disebut Desa, adalah kesatuan masyarakat hukum yang memiliki batas wilayah yang berwenang untuk mengatur dan mengurus urusan pemerintahan, kepentingan masyarakat setempat berdasarkan prakarsa masyarakat, hak asal usul, dan/atau hak tradisional yang diakui dan dihormati dalam sistem pemerintahan Negara Kesatuan Republik Indonesia
14. *Subdistrict is the division of administrative regions in Indonesia under the county or city. Sub-district consists of the villages or kelurahan.*
  15. *Urban Village is the division of administrative regions in Indonesia under districts. In the context of regional autonomy in Indonesia, a village headman as a working area of the regional district or city. Urban villages led by a headman status as a civil servant.*
  16. *Village is the village and the traditional village or called by other names, hereinafter called the village, is the unity of the legal community who have borders with the authority to regulate and manage the affairs of government, the interests of the local community based community initiatives, the right of origin, and/or traditional rights recognized and respected in the governance system of the Republic of Indonesia*

**ULASAN**

**DESCRIPTION**

**Wilayah Administratif**

Wilayah Kabupaten Ogan Komering Ilir terbagi dalam 18 kecamatan dan masing-masing kecamatan terbagi atas desa-desa dan kelurahan. Sedangkan setiap desa dan kelurahan tersusun atas dusun, lingkungan maupun rukun warga dan sebagian masih dibagi lagi ke dalam rukun tetangga.

Jumlah desa dan kelurahan di Kabupaten Ogan Komering Ilir pada tahun 2021 sebanyak 327, terdiri dari 13 kelurahan yang tersebar di tiga kecamatan yaitu Kayuagung, Tanjung Lubuk, dan Tulung Selapan, dan 314 desa yang tersebar di seluruh kecamatan.

**Dewan Perwakilan Rakyat Daerah**

Jumlah wakil rakyat yang duduk pada lembaga legislatif, yaitu Dewan Perwakilan Rakyat Daerah (DPRD) sebanyak 45 orang, dengan 38 orang laki-laki dan 7 orang perempuan. Sebagian besar wakil rakyat pada lembaga ini memiliki pendidikan tertinggi D4/S1.

Secara organisasi, lembaga wakil rakyat tahun ini berasal dari 11 partai. Perolehan kursi terbanyak adalah Partai PDI Perjuangan, Partai Amanat Nasional. Golongan Karya, Gerindra dan PKB.

**Sumber Daya Manusia**

Ditinjau dari golongannya, ternyata

**Administrative Area**

*Ogan Komering Ilir Regency is divided into 18 subdistricts. Those subdistricts consisted of villages and wards which villages and wards consisted of number villages, administrative district in the lowest level and neighborhood association.*

*The number of villages in Ogan Komering Ilir Regency in 2021 was 327 consist of 13 Wards in 3 subdistrict : Kayuagung, Tanjung Lubuk and Tulung Selapan, and 314 villages that was in every subdistrict.*

**The Regional House of Representative**

*Ogan Komering Ilir House of Representatives (DPRD) has 45 members, comprising 38 men and 7 women. Most of the members in these institutions have a bachelor background.*

*In an organizational structure, House of Representatives (DPRD) this year consists of eleven party. Acquisition is the most seats PDI Perjuangan, Partai Amanat Nasional. Golongan Karya, Gerindra and PKB.*

**Human Resources**

*Reviewed from the class, the*

jumlah PNS di lingkungan Pemerintah Kabupaten Ogan Komering Ilir terpusat pada golongan III. Persentase PNS golongan IV, III, II, I berturut-turut adalah 26,77 persen; 60,96 persen; 11,99 persen; dan 0,28 persen.

Jika dilihat berdasarkan pendidikan yang ditamatkan, PNS di lingkungan Pemerintah Kabupaten Ogan Komering Ilir mempunyai 6.255 pegawai tamat Sarjana (termasuk Diploma, S2 dan S3), 949 pegawai tamat SLTA/ sederajat, dan sisanya sebanyak 48 pegawai berpendidikan SMP ke bawah dan sederajat. Pegawai yang berpendidikan sarjana (Diploma, S1, S2 maupun S3) terdiri atas 2.259 orang laki-laki dan 3.996 orang perempuan. Sementara untuk pegawai yang tamat SLTA/sederajat, yang berjenis kelamin laki-laki mencapai 520 pegawai dan pegawai perempuan sebanyak 429 pegawai. Selanjutnya, untuk pegawai berpendidikan SLTP ke bawah, yang berjenis kelamin laki-laki mencapai 43 orang, sementara yang berjenis kelamin perempuan mencapai 5 orang.

### **Keuangan Daerah**

Berdasarkan data yang dikeluarkan Badan Pengelola Keuangan dan Aset Daerah Kabupaten Ogan Komering Ilir, realisasi penerimaan pendapatan daerah tahun 2020 mencapai Rp 2,2 triliun. Bila dibandingkan dengan realisasi tahun sebelumnya, realisasi penerimaan pemerintah tahun 2020 ini turun sekitar 9 persen.

*number of civil servants in this area was mainly on the class III. Percentage of civil servants at each class of IV, III, II, I, respectively: 26,77 percent, 60,96 percent, 11,99 percent and 0.28 percent.*

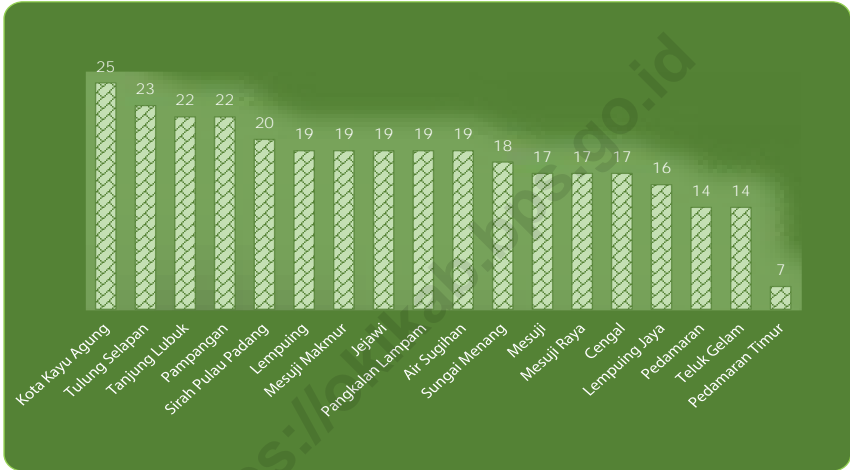
*Based on the educational level of civil servants in Ogan Komering Ilir, there were 6.255 employees graduated from the university (including Diploma and postgraduate program), 949 employees graduated from senior high school, and 48 employees graduated from junior high school and downward. Employees graduated from university (including diploma, undergraduate, and postgraduate) consisted of 2.259 men and 3.996 women. While for the employees who had completed high school or equivalent, 520 employees were male and 429 employees were female. Furthermore, for junior high school graduates and under, there were 43 male and 5 female.*

### **Local Finance**

*Based on data issued by Finance and Asset Management Agency of Ogan Komering Ilir Regency, the realization of budgeted expenditure in 2020 was IDR 2,2 trillions. Compared to realization of previous year, the realization of government revenue declined by 9 percent.*

**Gambar** 2.1  
**Figures**

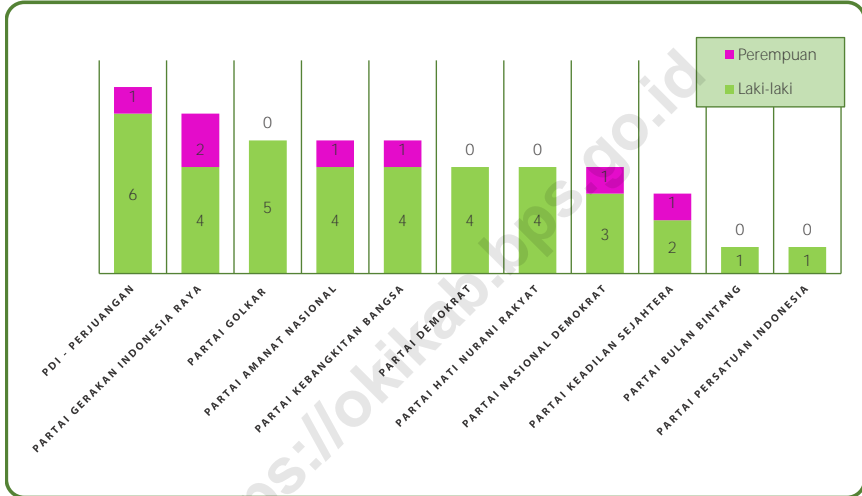
**Jumlah Desa<sup>1</sup>/Kelurahan Menurut Kecamatan di Kabupaten Ogan Komering Ilir, 2021**  
**Number of Villages<sup>1</sup>/Kelurahan by Subdistrict in Ogan Komering Ilir Regency, 2021**



Catatan/Note: <sup>1</sup> Termasuk kelurahan dan Unit Permukiman Transmigrasi (UPT)/Include Transmigration Settlement Unit  
 Sumber/Source: Peraturan Badan Pusat Statistik Nomor 5 Tahun 2021 Tanggal 30 Desember 2021 tentang Perubahan Atas Peraturan Badan Pusat Statistik Nomor 1 Tahun 2021 tentang Kode dan Nama Wilayah Kerja Statistik Tahun 2021  
 Chief Statistician Regulation Number 5/2021, January 30, 2021, as a revision of Chief Statistician Regulation Number 01 of 2021 on Code and Name of Regional Level of Data Collection.

**Gambar** 2.2  
**Figures**

**Jumlah Anggota Dewan Perwakilan Rakyat Daerah Menurut Partai Politik dan Jenis Kelamin di Kabupaten Ogan Komering Ilir, 2021**  
**Number of Members of The Regional House of Representatives by Political Parties and Sex in Ogan Komering Ilir Regency, 2021**



Sumber/Source: Sekretariat DPRD Kab. Ogan Komering Ilir/ Secretariat of Assembly at Ogan Komering Ilir Regency



## 2.1 WILAYAH ADMINISTRATIF ADMINISTRATIVE AREA

**Tabel** 2.1.1 **Jumlah Desa<sup>1</sup>/Kelurahan Menurut Kecamatan di Kabupaten Ogan Komering Ilir, 2017-2021**  
**Table** 2.1.1 **Number of Villages<sup>1</sup>/Kelurahan by Subdistrict in Ogan Komering Ilir Regency, 2017-2021**

Kecamatan Subdistrict	2017	2018	2019	2020	2021
(1)	(2)	(3)	(4)	(5)	(6)
Lempuing	19	19	19	19	19
Lempuing Jaya	16	16	16	16	16
Mesuji	17	17	17	17	17
Sungai Menang	18	18	18	18	18
Mesuji Makmur	19	19	19	19	19
Mesuji Raya	17	17	17	17	17
Tulung Selapan	23	23	23	23	23
Cengal	17	17	17	17	17
Pedamaran	14	14	14	14	14
Pedamaran Timur	7	7	7	7	7
Tanjung Lubuk	22	22	22	22	22
Teluk Gelam	14	14	14	14	14
Kota Kayu Agung	25	25	25	25	25
Sirah Pulau Padang	20	20	20	20	20
Jejawi	19	19	19	19	19
Pampangan	22	22	22	22	22
Pangkalan Lampam	19	19	19	19	19
Air Sugihan	19	19	19	19	19
<b>Ogan Komering Ilir</b>	<b>327</b>	<b>327</b>	<b>327</b>	<b>327</b>	<b>327</b>

Catatan/Note: <sup>1</sup> Termasuk kelurahan dan Unit Permukiman Transmigrasi (UPT)/Include Transmigration Settlement Unit  
Sumber/Source: Peraturan Badan Pusat Statistik Nomor 5 Tahun 2021 Tanggal 30 Desember 2021 tentang Perubahan Atas Peraturan Badan Pusat Statistik Nomor 1 Tahun 2021 tentang Kode dan Nama Wilayah Kerja Statistik Tahun 2021  
Chief Statistician Regulation Number 5/2021, January 30, 2021, as a revision of Chief Statistician Regulation Number 01 of 2021 on Code and Name of Regional Level of Data Collection.

**Tabel 2.1.2**  
**Table**

**Jumlah Lingkungan, Dusun, RW dan RT Menurut Kecamatan di Kabupaten Ogan Komering Ilir, 2021**  
**Number of Villages by Subdistricts in Ogan Komering Ilir Regency, 2021**

Kecamatan Subdistrict	Lingkungan	Dusun	RW	RT
(1)	(2)	(3)	(4)	(5)
Lempuing	-	87	86	270
Lempuing Jaya	-	68	9	201
Mesuji	-	73	70	264
Sungai Menang	-	85	64	331
Mesuji Makmur	-	104	17	309
Mesuji Raya	-	72	41	256
Tulung Selapan	8	82	108	227
Cengal	-	69	91	227
Pedamaran	-	49	53	168
Pedamaran Timur	-	32	24	126
Tanjung Lubuk	4	90	81	182
Teluk Gelam	-	54	16	40
Kota Kayu Agung	47	45	10	134
Sirah Pulau Padang	-	52	92	189
Jejawi	-	62	85	223
Pampangan	-	43	98	227
Pangkalan Lampam	-	45	78	187
Air Sugihan	-	73	144	300
<b>Ogan Komering Ilir</b>	<b>59</b>	<b>1 185</b>	<b>1 167</b>	<b>3 911</b>

Sumber/Source: Dinas Pemberdayaan Masyarakat dan Desa Kabupaten Ogan Komering Ilir/Department of Community and Village Empowerment of Ogan Komering Ilir Regency

**Tabel 2.1.3**  
**Table**

**Batas Wilayah Kecamatan di Kabupaten Ogan Komering Ilir, 2021**  
**Bounded Area of Subdistrict in Ogan Komering Ilir Regency, 2021**

<b>Kecamatan Subdistrict</b>	<b>Batas Bounded</b>
(1)	(2)
Lempuing	Utara/North : Kecamatan Lempuing Jaya Selatan/South : Kecamatan Mesuji Makmur Timur/East : Kecamatan Mesuji Barat/West : Kabupate OKU Timur
Lempuing Jaya	Utara/North : Kecamatan Pedamaran dan Kecamatan Teluk Gelam Selatan/South : Kecamatan Lempuing Timur/East : Kecamatan Mesuji Raya dan Kecamatan Pedamaran Timur Barat/West : Kecamatan Teluk Gelam dan Kabupaten OKU Timur
Mesuji	Utara/North : Kecamatan Mesuji Raya Selatan/South : Kecamatan Mesuji Raya Timur/East : Provinsi Lampung Barat/West : Kecamatan Lempuing dan Kecamatan Meruji Makmur
Sungai Menang	Utara/North : Kecamatan Cengal Selatan/South : Provinsi Lampung Timur/East : Laut Jawa Barat/West : Kecamatan Mesuji
Mesuji Makmur	Utara/North : Kecamatan Lempuing dan Kecamatan Mesuji Selatan/South : Provinsi Lampung Timur/East : Kecamatan Mesuji Barat/West : Kabupaten OKU Timur
Mesuji Raya	Utara/North : Kecamatan Pedamaran Timur Selatan/South : Kecamatan Lempuing dan Mesuji Timur/East : Kecamatan Mesuji Barat/West : Kecamatan Lempuing Jaya
Tulang Selapan	Utara/North : Kecamatan Air Sugihan Selatan/South : Kecamatan Cengal Timur/East : Laut Jawa Barat/West : Kecamatan Pangkalan Lampam

Lanjutan Tabel/*Continued Table 2.1.3*

<b>Kecamatan Subdistrict</b>	<b>Batas Bounded</b>
(1)	(2)
Cengal	Utara/ <i>North</i> : Kecamatan Tulung Selapan Selatan/ <i>South</i> : Kecamatan Sungai Menang Timur/ <i>East</i> : Laut Jawa Barat/ <i>West</i> : Kecamatan Pedamaran Timur
Pedamaran	Utara/ <i>North</i> : Kecamatan Pampangan dan Kecamatan Kayuagung Selatan/ <i>South</i> : Kecamatan Lempuing Jaya dan Pedamaran Timur Timur/ <i>East</i> : Kecamatan Pedamaran Timur Barat/ <i>West</i> : Kecamatan Teluk Gelam dan Kecamatan Kayuagung
Pedamaran Timur	Utara/ <i>North</i> : Kecamatan Pedamaran Selatan/ <i>South</i> : Kecamatan Mesuji Raya Timur/ <i>East</i> : Kecamatan Cengal dan Sungai Menang Barat/ <i>West</i> : Kecamatan Pedamaran
Tanjung Lubuk	Utara/ <i>North</i> : Kabupaten Ogan Ilir Selatan/ <i>South</i> : Kabupaten OKU Timur Timur/ <i>East</i> : Kecamatan Teluk Gelam Barat/ <i>West</i> : Kabupaten Ogan Ilir
Teluk Gelam	Utara/ <i>North</i> : Kabupaten Ogan Ilir Selatan/ <i>South</i> : Kabupaten OKU Timur Timur/ <i>East</i> : Kecamatan Lempuing Jaya dan Pedamaran Barat/ <i>West</i> : Kecamatan Tanjung Lubuk
Kota Kayu Agung	Utara/ <i>North</i> : Kecamatan SP Padang Selatan/ <i>South</i> : Kecamatan Pedamaran Timur/ <i>East</i> : Kecamatan Pampangan Barat/ <i>West</i> : Kabupaten Ogan Ilir
Sirah Pulau Padang	Utara/ <i>North</i> : Kecamatan Jejawi Selatan/ <i>South</i> : Kecamatan Kayuagung Timur/ <i>East</i> : Kecamatan Pampangan Barat/ <i>West</i> : Kabupaten Ogan Ilir

Lanjutan Tabel/*Continued Table 2.1.3*

<b>Kecamatan Subdistrict</b>	<b>Batas Bounded</b>
(1)	(2)
Jejawi	Utara/ <i>North</i> : Kabupaten Banyuasin Selatan/ <i>South</i> : Kecamatan SP Padang Timur/ <i>East</i> : Kecamatan Pampangan Barat/ <i>West</i> : Kabupaten Ogan Ilir
Pampangan	Utara/ <i>North</i> : Kabupaten Banyuasin Selatan/ <i>South</i> : Kecamatan Pedamaran Timur/ <i>East</i> : Kecamatan Pangkalan Lampam Barat/ <i>West</i> : Kecamatan SP Padang, Kayuagung, Jejawi
Pangkalan Lampam	Utara/ <i>North</i> : Kabupaten Banyuasin Selatan/ <i>South</i> : Kecamatan Pampangan Timur/ <i>East</i> : Kecamatan Tulung Selapan Barat/ <i>West</i> : Kecamatan Pampangan
Air Sugihan	Utara/ <i>North</i> : Kabupaten Banyuasin Selatan/ <i>South</i> : Kecamatan Pangkalan Lampam dan Tulung Selapan Timur/ <i>East</i> : Selat Bangka Barat/ <i>West</i> : Kabupaten Banyuasin

Sumber/*Source*: Bagian Pemerintahan Daerah Kabupaten Ogan Komering Ilir/*Education and Training Personnel Agency Supporting Office of Villages Community of Ogan Komering Ilir Regency*

## 2.2 DEWAN PERWAKILAN RAKYAT DAERAH REGIONAL HOUSE OF REPRESENTATIVE

**Tabel 2.2.1** Jumlah Anggota Dewan Perwakilan Rakyat Daerah Menurut Partai Politik dan Jenis Kelamin di Kabupaten Ogan Komering Ilir, 2021  
*Number of Members of The Regional House of Representatives by Political Parties and Sex in Ogan Komering Ilir Regency, 2021*

Partai Politik <i>Political Parties</i>	Laki-laki <i>Male</i>	Perempuan <i>Female</i>	Jumlah <i>Total</i>
(1)	(2)	(3)	(4)
PDI - Perjuangan	6	1	7
Partai Demokrat	4	-	4
Partai Golkar	5	-	5
Partai Gerakan Indonesia Raya	4	2	6
Partai Amanat Nasional	4	1	5
Partai Hati Nurani Rakyat	4	-	4
Partai Nasional Demokrat	3	1	4
Partai Kebangkitan Bangsa	4	1	5
Partai Keadilan Sejahtera	2	1	3
Partai Bulan Bintang	1	-	1
Partai Persatuan Indonesia	1	-	1
<b>Jumlah/Total</b>	<b>38</b>	<b>7</b>	<b>45</b>

Sumber/Source: Sekretariat DPRD Kabupaten Ogan Komering Ilir/ *Secretariat of Assembly at Ogan Komering Ilir Regency*

**Tabel**  
**Table** 2.2.2

**Jumlah Anggota Dewan Perwakilan Rakyat Daerah  
Menurut Partai Politik dan Pendidikan di Kabupaten Ogan  
Komereng Ilir, 2021**  
*Number of Members of The Regional House of  
Representatives by Political Parties and Education in Ogan  
Komereng Ilir Regency, 2021*

Partai Politik <i>Political Parties</i>	Pendidikan/ <i>Education</i>				Jumlah <i>Total</i>
	SLTA	D3	D4/S1	S2/S3	
(1)	(2)	(3)	(4)	(5)	(6)
PDI - Perjuangan	2	-	2	3	7
Partai Demokrat	1	-	3	-	4
Partai Golkar	3	-	3	-	5
Partai Gerakan Indonesia Raya	2	-	4	-	6
Partai Amanat Nasional	3	-	1	1	5
Partai Hati Nurani Rakyat	2	-	1	1	4
Partai Nasional Demokrat	1	-	1	2	4
Partai Kebangkitan Bangsa	-	-	4	1	5
Partai Keadilan Sejahtera	1	1	1	-	3
Partai Bulan Bintang	-	-	1	-	1
Partai Persatuan Indonesia	1	-	-	-	1
<b>Jumlah/Total</b>	<b>16</b>	<b>1</b>	<b>21</b>	<b>8</b>	<b>45</b>

Sumber/*Source*: Sekretariat DPRD Kabupaten Ogan Komereng Ilir/*Secretariat of Assembly at Ogan Komereng Ilir Regency*

**Tabel 2.2.3**  
**Table**

**Jumlah Anggota Dewan Perwakilan Rakyat Daerah Menurut Partai Politik dan Komisi di Kabupaten Ogan Komering Ilir, 2021**  
**Number of Members of The Regional House of Representatives by Political Parties and Commission in Ogan Komering Ilir Regency, 2021**

Partai Politik <i>Political Parties</i>	Komisi/Comission					Pimpinan	Jumlah <i>Total</i>
	I	II	III	IV			
(1)	(2)	(3)	(4)	(5)	(6)	(7)	
PDI - Perjuangan	1	1	2	2	1	7	
Partai Demokrat	1	1	1	1	-	4	
Partai Golkar	1	1	1	1	1	5	
Partai Gerakan Indonesia Raya	1	1	2	1	1	6	
Partai Amanat Nasional	1	1	1	1	1	5	
Partai Hati Nurani Rakyat	-	1	2	1	-	4	
Partai Nasional Demokrat	1	1	1	1	-	4	
Partai Kebangkitan Bangsa	1	1	2	1	-	5	
Partai Keadilan Sejahtera	-	1	1	1	-	3	
Partai Bulan Bintang	-	-	-	1	-	1	
Partai Persatuan Indonesia	1	-	-	-	-	1	
<b>Jumlah/Total</b>	<b>8</b>	<b>9</b>	<b>13</b>	<b>11</b>	<b>4</b>	<b>45</b>	

Sumber/Source: Sekretariat DPRD Kabupaten Ogan Komering Ilir/ *Secretariat of Assembly at Ogan Komering Ilir Regency*



**Tabel**  
**Table** 2.2.4

**Jumlah Keputusan Dewan Perwakilan Rakyat Daerah  
Kabupaten Ogan Komering Ilir, 2017-2021**  
**Number Decision of Assembly at regional in Ogan Komering  
Ilir Regency, 2017-2021**

Jenis Keputusan Decisions	Tahun/Year				
	2017 <sup>t</sup>	2018 <sup>t</sup>	2019	2020	2021
(1)	(2)	(3)	(4)	(5)	(6)
Peraturan Daerah	6	2	7	15	9
Keputusan DPRD	16	25	15	8	11
Keputusan Pimpinan DPRD	5	5	7	8	9
Keputusan Bersama/	16	9	10	10	10
<b>Jumlah/Total</b>	<b>43</b>	<b>41</b>	<b>39</b>	<b>41</b>	<b>39</b>

Sumber/Source: Sekretariat DPRD Kabupaten Ogan Komering Ilir/ Secretariat of Assembly at Ogan Komering Ilir Regency

## 2.3 SUMBER DAYA MANUSIA HUMAN RESOURCES

**Tabel 2.3.1** Jumlah Pegawai Negeri Sipil Menurut Jabatan dan Jenis Kelamin di Kabupaten Ogan Komering Ilir, Desember 2020 dan Desember 2021  
*Number of Civil Servants by Occupation and Sex in Ogan Komering Ilir Regency, December 2020 dan December 2021*

Jabatan <i>Occupation</i>	2020		Jumlah <i>Total</i>
	Laki-laki <i>Male</i>	Perempuan <i>Female</i>	
(1)	(2)	(3)	(4)
JPT Pratama	36	3	39
Administrator	145	32	177
Pengawas	343	212	555
Fungsional Guru	1 279	2 539	3 818
Fungsional Medis	192	912	1 104
Fungsional Teknis	151	40	191
Fungsional Umum / Staf <i>General Functional</i>	862	866	1 728
<b>Jumlah/Total</b>	<b>3 008</b>	<b>4 604</b>	<b>7 612</b>

Lanjutan Tabel/*Continued Table 2.3.1*

Jabatan <i>Occupation</i>	2021		Jumlah <i>Total</i>
	Laki-laki <i>Male</i>	Perempuan <i>Female</i>	
(1)	(5)	(6)	(7)
JPT Pratama	35	2	37
Administrator	133	33	166
Pengawas	324	221	545
Fungsional Guru	1 227	2 420	3 647
Fungsional Medis	191	919	1 110
Fungsional Teknis	132	45	177
Fungsional Umum / Staf <i>General Functional</i>	780	790	1 570
<b>Jumlah/<i>Total</i></b>	<b>2 822</b>	<b>4 430</b>	<b>7 252</b>

Sumber/*Source*: Badan Kepegawaian Nasional/*National Civil Service Agency*

**Tabel**  
**Table** 2.3.2

**Jumlah Pegawai Negeri Sipil Menurut Tingkat Pendidikan dan Jenis Kelamin di Kabupaten Ogan Komering Ilir, Desember 2020 dan Desember 2021**  
**Number of Civil Servants by Educational Level and Sex in Ogan Komering Ilir Regency, December 2020 and December 2021**

Tingkat Pendidikan <i>Educational Level</i>	2020		Jumlah <i>Total</i>
	Laki-laki <i>Male</i>	Perempuan <i>Female</i>	
(1)	(2)	(3)	(4)
Sekolah Dasar <i>Primary School</i>	20	2	22
SMP/Sederajat <i>General Vocational Junior High School</i>	33	3	36
SMA/Sederajat <i>General/Vocational Senior High School</i>	602	519	1 121
Diploma I <i>Diploma I</i>	10	27	37
Diploma II <i>Diploma II</i>	125	122	247
Diploma III <i>Diploma III</i>	174	717	891
Diploma IV <i>Diploma IV</i>	16	76	92
Strata I	1 752	2 930	4 682
Strata II	274	208	482
Stara III	2	-	2
<b>Jumlah/Total</b>	<b>3 008</b>	<b>4 604</b>	<b>7 612</b>

Lanjutan Tabel/*Continued Table 2.3.2*

Tingkat Pendidikan <i>Educational Level</i>	2021		
	Laki-laki <i>Male</i>	Perempuan <i>Female</i>	Jumlah <i>Total</i>
(1)	(2)	(3)	(4)
Sekolah Dasar <i>Primary School</i>	16	2	18
SMP/Sederajat <i>General Vocational Junior High School</i>	27	3	30
SMA/Sederajat <i>General/Vocational Senior High School</i>	520	429	949
Diploma I <i>Diploma I</i>	8	22	30
Diploma II <i>Diploma II</i>	109	100	209
Diploma III <i>Diploma III</i>	154	704	858
Diploma IV <i>Diploma IV</i>	13	85	98
Strata I	1 694	2 866	4 560
Strata II	279	219	498
Stara III	2	-	2
<b>Jumlah/Total</b>	<b>2 822</b>	<b>4 430</b>	<b>7 252</b>

Sumber/Source: Badan Kepegawaian Nasional/*National Civil Service Agency*

**Tabel**  
**Table** 2.3.3

**Jumlah Pegawai Negeri Sipil Menurut Tingkat  
Kepangkatan dan Jenis Kelamin di Kabupaten Ogan  
Komereng Ilir, Desember 2020 dan Desember 2021**  
*Number of Civil Servants by Hierarchy and Sex in Ogan  
Komereng Ilir, December 2020 and December 2021*

Pangkat/Golongan/Ruang Hierarchy	2020		
	Laki-laki Male	Perempuan Female	Jumlah Total
(1)	(2)	(3)	(4)
1. I/A (Juru Muda)	-	-	-
2. I/B (Juru Muda Tingkat I)	2	-	2
3. I/C (Juru)	16	-	16
4. I/D (Juru Tingkat I)	8	1	9
<b>Golongan I/Range I</b>	26	1	27
5. II/A (Pengatur Muda)	78	34	112
6. II/B (Pengatur Muda Tingkat I)	128	96	224
7. II/C (Pengatur)	103	128	231
8. II/D (Pengatur Tingkat I)	138	225	363
<b>Golongan II/Range II</b>	447	483	930
9. III/A (Penata Muda)	313	567	880
10. III/B (Penata Muda Tingkat I)	420	830	1.250
11. III/C (Penata)	420	753	1.173
12. III/D (Penata Tingkat I)	543	706	1.249
<b>Golongan III/Range III</b>	1.696	2.856	4.552
13. IV/A (Pembina)	389	589	978
14. IV/B (Pembina Tingkat I)	420	674	1.094
15. IV/C (Pembina Utama Muda)	27	1	28
16. IV/D (Pembina Utama Madya)	3	-	3
17. IV/E (Pembina Utama)	-	-	-
<b>Golongan IV/Range IV</b>	839	1.264	2.103
<b>Jumlah/Total</b>	<b>3.008</b>	<b>4.604</b>	<b>7.612</b>

Lanjutan Tabel/Continued Table 2.3.3

Pangkat/Golongan/Ruang Hierarchy	2021		
	Laki-laki Male	Perempuan Female	Jumlah Total
(1)	(5)	(6)	(7)
1. I/A (Juru Muda)	-	-	-
2. I/B (Juru Muda Tingkat I)	2	-	2
3. I/C (Juru)	13	-	13
4. I/D (Juru Tingkat I)	8	1	9
<b>Golongan I/Range I</b>	<b>23</b>	<b>1</b>	<b>24</b>
5. II/A (Pengatur Muda)	50	28	78
6. II/B (Pengatur Muda Tingkat I)	116	79	195
7. II/C (Pengatur)	101	101	202
8. II/D (Pengatur Tingkat I)	119	186	305
<b>Golongan II/Range II</b>	<b>386</b>	<b>394</b>	<b>780</b>
9. III/A (Penata Muda)	275	512	787
10. III/B (Penata Muda Tingkat I)	335	703	1 038
11. III/C (Penata)	458	794	1 252
12. III/D (Penata Tingkat I)	527	807	1 334
<b>Golongan III/Range III</b>	<b>1 595</b>	<b>2 816</b>	<b>4 411</b>
13. IV/A (Pembina)	364	525	889
14. IV/B (Pembina Tingkat I)	420	692	1 112
15. IV/C (Pembina Utama Muda)	31	2	33
16. IV/D (Pembina Utama Madya)	2	-	2
17. IV/E (Pembina Utama)	1	-	1
<b>Golongan IV/Range IV</b>	<b>818</b>	<b>1 219</b>	<b>2 037</b>
<b>Jumlah/Total</b>	<b>2 822</b>	<b>4 430</b>	<b>7 252</b>

Sumber/Source: Badan Kepegawaian Nasional/National Civil Service Agency

## 2.4 KEUANGAN PEMERINTAH GOVERNMENT FINANCE

**Tabel 2.4.1** Realisasi Pendapatan Pemerintah Kabupaten Ogan Komering Ilir Menurut Jenis Pendapatan (ribu rupiah), 2017–2020  
*Actual Ogan Komering Ilir Regency Government Revenues by Kind of Revenues (thousand rupiahs), 2017–2020*

Jenis Pendapatan <i>Kind of Revenues</i>	2017	2018
(1)	(2)	(3)
<b>1. Pendapatan Asli Daerah (PAD)/Regional Revenue</b>	222 961 997,72	235 946 143,26
1.1 Pajak Daerah/Regional Tax	37 271 211,38	45 688 054,98
1.2 Retribusi Daerah/Regional Retribution	4 889 667,54	4 409 777,19
1.3 Hasil Perusahaan Milik Daerah dan Pengelolaan Kekayaan Daerah yang Dipisahkan/Regional-Owned Company Revenue and Separated Management of Regional Wealth	7 100 861,28	7 254 023,93
1.4 Lain-lain PAD yang Sah/Other Regional Revenue	173 700 257,53	178 594 287,16
<b>2. Dana Perimbangan/Balance Funds</b>	-	-
2.1 Bagi Hasil Pajak/Tax Sharing Revenue	1 493 738 924,95	1 603 716 516,14
2.2 Bagi Hasil Bukan Pajak/Sumber Daya Alam/Non-Tax Sharing Revenue/Natural Resources	36 539 055,97	52 335 174,89
2.3 Dana Alokasi Umum/General Allocation Fund	108 328 093,11	127 823 654,69
2.4 Dana Alokasi Khusus/Special Allocation Fund	1 042 870 844,00	1 053 840 757,00
<b>3. Lain-lain Pendapatan yang Sah/Other Revenue</b>	403 649 604,30	384 339 172,05
3.1 Pendapatan Hibah/Grant	-	-
3.2 Dana Darurat/Emergency Fund	-	-
3.3 Dana Bagi Hasil Pajak dari Provinsi dan Pemerintah Daerah Lainnya/Tax Sharing Revenue from Provincial and Other Regional Governments	121 564 999,34	99 363 032,95
3.4 Dana Penyesuaian dan Otonomi Daerah/Regional Adjustment and Autonomy Fund	7 500 000,00	26 250 000,00
3.5 Bantuan Keuangan dari Provinsi atau Pemerintah Daerah Lainnya/Financial Assistance from Provincial or Other Regional Governments	7 199 238,15	5 534 460,10
3.6 Lainnya/Others	267 385 366,82	253 191 679,00
<b>Jumlah/Total</b>	<b>2 120 350 526,97</b>	<b>2 224 001 831,45</b>



Lanjutan Tabel/Continued Table 2.4.1

Jenis Pendapatan <i>Kind of Revenues</i>	2019	2020
(1)	(4)	(5)
<b>1. Pendapatan Asli Daerah (PAD)/Regional Revenue</b>	195 401 652,98	168 731 428,39
1.1 Pajak Daerah/Regional Tax	62 971 402,42	60 073 277,58
1.2 Retribusi Daerah/Regional Retribution	5 402 473,84	4 953 207,83
1.3 Hasil Perusahaan Milik Daerah dan Pengelolaan Kekayaan Daerah yang Dipisahkan/Regional-Owned Company Revenue and Separated Management of Regional Wealth	8 011 795,16	8 709 040,44
1.4 Lain-lain PAD yang Sah/Other Regional Revenue	119 015 981,56	94 995 902,54
<b>2. Dana Perimbangan/Balance Funds</b>	-	-
2.1 Bagi Hasil Pajak/Tax Sharing Revenue	1 610 231 422,46	1 431 790 282,74
2.2 Bagi Hasil Bukan Pajak/Sumber Daya Alam/Non-Tax Sharing Revenue/Natural Resources	56 557 678,96	35 121 542,24
2.3 Dana Alokasi Umum/General Allocation Fund	126 840 102,85	170 985 279,43
2.4 Dana Alokasi Khusus/Special Allocation Fund	1 080 762 813,00	969 636 496,00
<b>3. Lain-lain Pendapatan yang Sah/Other Revenue</b>	666 160 472,36	517 016 755,34
3.1 Pendapatan Hibah/Grant	382 000,00	-
3.2 Dana Darurat/Emergency Fund	-	-
3.3 Dana Bagi Hasil Pajak dari Provinsi dan Pemerintah Daerah Lainnya/Tax Sharing Revenue from Provincial and Other Regional Governments	162 992 169,73	105 660 117,84
3.4 Dana Penyesuaian dan Otonomi Daerah/Regional Adjustment and Autonomy Fund	33 698 721,00	50 909 996 00
3.5 Bantuan Keuangan dari Provinsi atau Pemerintah Daerah Lainnya/Financial Assistance from Provincial or Other Regional Governments	59 862 248,00	67 690 575,50
3.6 Lainnya/Others	409 225 333,64	292 756 066,00
<b>Jumlah/Total</b>	<b>2 471 793 547,80</b>	<b>2 117 538 466,47</b>

Sumber/Source: Dinas Pendapatan, Pengelolaan Keuangan dan Aset Daerah Kabupaten Ogan Komering Ilir / Income, Fund Management and Region Assets Services of Ogan Komering Ilir Regency

**Tabel**  
**Table** 2.4.2

**Realisasi Belanja Pemerintah Kabupaten Ogan Komering  
Ilir Menurut Jenis Belanja (ribu rupiah), 2017–2020**  
**Actual Ogan Komering Ilir Regency Government**  
**Expenditures by Kind of Expenditures (thousand rupiahs),**  
**2017–2020**

Jenis Pendapatan <i>Kind of Revenues</i>	2017	2018
(1)	(2)	(3)
<b>1. Belanja Tidak Langsung/<i>Indirect Expenditures</i></b>	1 174 797 570,15	1 286 116 331,31
1.1 Belanja Pegawai/ <i>Personnel Expenditures</i>	744 886 176,89	735 880 152,82
1.2 Belanja Bunga/ <i>Interest Expenditures</i>	-	-
1.3 Belanja Subsidi/ <i>Subsidies Expenditures</i>	1 345 000,00	2 776 034,60
1.4 Belanja Hibah/ <i>Grant Expenditures</i>	33 395 410,30	15 865 998 35
1.5 Belanja Bantuan Sosial/ <i>Social Aid Expenditures</i>	-	2 922 500 00
1.6 Belanja Bagi Hasil/ <i>Sharing Fund Expenditure</i>	126 757 892,00	127 084 629,40
1.7 Belanja Bantuan Keuangan/ <i>Financial Aids Expenditures</i>	268 413 090,96	296 758 871,98
1.8 Belanja Tidak Terduga/ <i>Unpredicted Expenditures</i>	-	104 828 144,16
<b>2. Belanja Langsung/<i>Direct Expenditures</i></b>	-	1 203 671 379,35
2.1 Belanja Pegawai/ <i>Personnel Expenditures</i>	-	52 505 410,84
2.2 Belanja Barang dan Jasa/ <i>Goods and Services Expenditures</i>	-	542 272 061,14
2.3 Belanja Modal/ <i>Capital Expenditure</i>	-	608 893 907,37
<b>Jumlah/<i>Total</i></b>	<b>1 174 79 570,15</b>	<b>2 489 787 710,66</b>

Lanjutan Tabel/*Continued Table 2.4.2*

Jenis Pendapatan <i>Kind of Revenues</i>	2019	2020
(1)	(4)	(5)
<b>1. Belanja Tidak Langsung/<i>Indirect Expenditures</i></b>	1 208 832 412,97	1 208 832 412,97
1.1 Belanja Pegawai/ <i>Personnel Expenditures</i>	756 869 796 36	756 869 796 36
1.2 Belanja Bunga/ <i>Interest Expenditures</i>	-	-
1.3 Belanja Subsidi/ <i>Subsidies Expenditures</i>	2 633 000,00	2 633 000,00
1.4 Belanja Hibah/ <i>Grant Expenditures</i>	13 544 621,50	13 544 621,50
1.5 Belanja Bantuan Sosial/ <i>Social Aid Expenditures</i>	3 097 500,00	3 097 500,00
1.6 Belanja Bagi Hasil/ <i>Sharing Fund Expenditure</i>	140 391 931,64	140 391 931,64
1.7 Belanja Bantuan Keuangan/ <i>Financial Aids Expenditures</i>	292 033 483,47	292 033 483,47
1.8 Belanja Tidak Terduga/ <i>Unpredicted Expenditures</i>	262 080,00	262 080,00
<b>2. Belanja Langsung/<i>Direct Expenditures</i></b>	1 160 321 879,28	1 160 321 879,28
2.1 Belanja Pegawai/ <i>Personnel Expenditures</i>	34 325 918,94	34 325 918,94
2.2 Belanja Barang dan Jasa/ <i>Goods and Services Expenditures</i>	499 572 670,08	499 572 670,08
2.3 Belanja Modal/ <i>Capital Expenditure</i>	626 423 290,26	626 423 290,26
<b>Jumlah/<i>Total</i></b>	<b>2 369 154 292,25</b>	<b>2 369 154 292,25</b>

Sumber/Source: Dinas Pendapatan, Pengelolaan Keuangan dan Aset Daerah Kabupaten Ogan Komering Ilir / *Income, Fund Management and Region Assets Services of Ogan Komering Ilir Regency*

**Tabel**  
**Table** 2.4.3

**Realisasi Anggaran Pendapatan dan Belanja Daerah  
Kabupaten Ogan Komering Ilir (Rupiah), 2020**  
*The Realization of Regional Budgeted Government  
Revenue in Regency of Ogan Komering Ilir (Rupiahs),  
2020*

<b>Uraian Details</b>	<b>Anggaran Budget (Rp)</b>	<b>Realisasi Realization (Rp)</b>
(1)	(2)	(3)
<b>1. PENDAPATAN / REVENUE</b>	2 420 179 939 593,00	2 356 560 410 016,55
<b>1.1 Pendapatan Asli Daerah / Regional Income</b>	129 113 248 926,00	189 188 574 028,23
1.1.1 Pajak Daerah / Regional Tax	41 912 000 000,00	62 971 402 419,00
1.1.2 Retribusi Daerah / Regional Retribution Fee	4 177 600 000,00	5 032 428 289,00
1.1.3 Hasil Pengelolaan Kekayaan Daerah yang dipisahkan / Separated Regional's Treasure	7 254 023 926,00	8 011 795 156,94
1.1.4 Lain-lain Pendapatan Asli Daerah yang sah / Other Local Revenue	75 769 62 000,00	113 172 948 163,29
<b>1.2 Pendapatan Transfer / Transfer Revenue</b>	1 692 821 254 000,00	1 610 231 422 459,00
1.2.1 Bagi Hasil Pajak dan Bukan Pajak / Tax's Share and Non Tax	247 534 162 000,00	183 397 781 812,00
1.2.2 Dana Alokasi Umum / Central Allocation Fund's	1 083 056 930 000,00	1 080 762 813 000,00
1.2.3 Dana Alokasi Khusus / Special Allocation Fund's	362 230 162 000,00	346 070 827 647,00
1.2.4 Transfer Pemerintah Pusat / Central Government's Transfer	-	-
1.2.5 Transfer Pemerintah Propinsi/Provinces Government's Transfer	-	-
<b>1.3 Lain-lain Pendapatan yang sah / Other Legal Revenue</b>	598 245 436 667,00	557 140 413 529,32
<b>Jumlah Pendapatan / Total Revenue</b>	<b>2 420 179 939 593,00</b>	<b>2 356 560 410 016,55</b>

Lanjutan Tabel/Continued Table 2.4.3

<b>Uraian Details</b>	<b>Anggaran Budget (Rp)</b>	<b>Realisasi Realization (Rp)</b>
(1)	(4)	(5)
<b>2 BELANJA / EXPENDITURE</b>	2 271 310 360 885,00	1 812 240 874 586,00
<b>2.1 Belanja Operasi / Operasional Expenditure</b>	1 601 942 688 229,00	1 209 735 464 693,00
2.1.1 Belanja Pegawai / Expenditure of Officers	989 287 309 972,00	739 179 877 162,00
2.1.2 Belanja Barang dan Jasa/ Expenditure of Goods	596 272 185 657,00	454 352 766 031,00
2.1.3 Belanja Bunga/ Expenditure of Interest	-	-
2.1.4 Belanja Subsidi / Expenditure of Subsidy	2 633 592 600,00	2 633 000 000,00
2.1.5 Belanja Hibah / Expenditure of Grant	13 749 600 000,00	13 569 821 500,00
2.1.6 Belanja Bantuan Sosial / Expenditure for Social's Aid	-	-
2.1.7 Belanja Bantuan Keuangan/Expenditure for Finance	-	-
<b>2.2 Belanja Modal / Capital Expenditure</b>	662 165 672 656,00	602 243 329 893,00
2.2.1 Belanja Tanah / Expenditure for Land	9 950 000 000,00	9 785 259 250,00
2.2.2 Belanja Peralatan dan Mesin/Expenditure for Machibe and Stuffs	88 568 169 780,00	56 284 515 770,00
2.2.3 Belanja Gedung dan Bangunan / Expenditure for Building	70 299 796 260,00	69 391 213 412,00
2.2.4 Belanja Jalan, Irigasi, dan Jaringan / Expenditure for Roads and Networking	472 401 724 003,00	463 872 346 303,00
2.2.5 Belanja Aset tetap lainnya / The Other Asset	20 945 982 613,00	2 909 995 158,00
2.2.6 Belanja Aset Lainnya / The Other Asset	-	-

Lanjutan Tabel/*Continued Table 2.4.3*

<b>Uraian Details</b>	<b>Anggaran Budget (Rp)</b>	<b>Realisasi Realization (Rp)</b>
(1)	(6)	(7)
2.3 Belanja Tidak Terduga / <i>Non Budgeted Expenditure</i>	7 202 000 000,00	262 080 000,00
<b>2.4 Transfer / <i>Transfer</i></b>	136 724 623 200,00	136 724 623 200,00
2.4.1 Bagi Hasil Pajak ke Kecamatan / <i>Tax share for Districts</i>	2 032 125 000,00	2 032 125 000,00
2.4.2 Bagi Hasil Retribusi ke Kecamatan / <i>Retribution share for districts</i>	-	-
2.4.3 Bagi Hasil Lainnya / <i>Other Share</i>	-	-
2.4.4 Bagi Dana Perimbangan Keuangan Pusat dan Daerah / <i>Financial balance fund for central and regional</i>	134 692 498 200,00	134 397 801 460,00
<b>Jumlah Pendapatan / <i>Total Revenue</i></b>	<b>2 271 310 360 885,00</b>	<b>1 812 240 874 586,00</b>

Sumber/Source: Dinas Pendapatan, Pengelolaan Keuangan dan Aset Daerah Kabupaten Ogan Komering Ilir / *Income, Fund Management and Region Assets Services of Ogan Komering Ilir Regency*

**Tabel 2.4.4**  
**Table**

**Jumlah Kegiatan, Penyediaan Dana dan Realisasi Pelaksanaan Kegiatan Pembangunan Anggaran Pendapatan Belanja Daerah Kabupaten Ogan Komering Ilir menurut Kecamatan, 2020**  
**Number of Activities, Available Fund and Realization of Regional Budget Implementation Programmes in Regency of Ogan Komering Ilir by Subdistricts, 2020**

Kecamatan Subdistrict	Jumlah Kegiatan Number of Activities	Penyediaan Dana (Rp) Availability of Fund (Rp)	Realisasi Realization	
			Dana / Fund	Fisik / Phsic (%)
(1)	(2)	(3)	(4)	(5)
Lempuing	21	635 278 900,00	627 770 900,00	98,82
Lempuing Jaya	26	895 586 500,00	895 586 500,00	100,00
Mesuji	22	968 756 500,00	962 857 000,00	99,39
Sungai Menang	16	843 530 400,00	783 530 400,00	92,89
Mesuji Makmur	17	744 961 400,00	744 680 076,00	99,96
Mesuji Raya	21	930 322 800,00	930 202 800,00	99,99
Tulung Selapan	30	2 582 567 455,00	2 576 726 455,00	99,77
Cengal	22	742 020 000,00	715 920 000,00	96,48
Pedamaran	21	881 268 970 00	876 065 043,00	99,41
Pedamaran Timur	19	675 903 424,00	675 295 569,00	99,91
Tanjung Lubuk	22	1 859 909 750,00	1 820 571 872,00	97,88
Teluk Gelam	16	973 080 350,00	934 380 350,00	96,02
Kota Kayu Agung	33	13 024 173 250,00	12 725 889 522,00	97,71
Sirah Pulau Padang	23	987 146 500,00	978 734 047,00	99,15
Jejawi	20	1 121 733 600,00	1 091 533 002,00	97,31
Pampangan	22	890 911 787,00	888 587 000,00	99,74
Pangkalan Lampam	22	1 014 251 000,00	1 012 751 000,00	99,85
Air Sugihan	22	1 067 287 750,00	1 061 184 750,00	99,43
<b>Ogan Komering Ilir</b>	<b>395</b>	<b>30 838 690 336,00</b>	<b>30 302 266 286,00</b>	<b>98,26</b>

Sumber/Source: Dinas Pendapatan, Pengelolaan Keuangan dan Aset Daerah Kabupaten Ogan Komering Ilir / Income, Fund Management and Region Assets Services of Ogan Komering Ilir Regency

**Tabel** 2.4.5  
**Table**

**Target dan Realisasi Penerimaan Pendapatan Daerah di Kabupaten Ogan Komering Ilir menurut Jenis Penerimaan (ribuan rupiah), 2019 – 2020**  
*Target and Realization of Regional Revenue in Regency of Ogan Komering Ilir by Type of Revenue (thousand rupiahs), 2019– 2020*

Penerimaan Revenue	Target / Target	
	2019	2020
(1)	(2)	(3)
<b>I. Pendapatan Asli Daerah Sendiri/ Original Region Income</b>	129 113 248,93	320 917 189,37
<b>1. Pajak Daerah / Local Taxes</b>	41 912 000,00	57 332 000,00
2. Retribusi Daerah/ Local Retribusi	4 177 600,00	4 354 000,00
3. Hasil Perusahaan Milik Daerah / Hasil Pengelolaan Kekayaan Daerah yang Dipisahkan / Local Establishments	7 254 023,93	8 011 795,16
4. Lain-lain PAD yang Sah / Other Local Revenue	75 769 625,00	251 219 394,21
<b>II. Pendapatan Transfer/ Transferred Income</b>	1 692 821 254,00	1 367 297 374,00
<b>III. Lain-lain Pendapatan Daerah yang Sah / Other Income</b>	598 245 436,67	645 982 807,31
<b>Jumlah /Total</b>	<b>2 420 179 939,59</b>	<b>2 334 197 370,67</b>



Lanjutan Tabel/*Continued Table 2.4.5*

Penerimaan Revenue	Realisasi / <i>Realization</i>	
	2019	2020
(1)	(4)	(5)
<b>I. Pendapatan Asli Daerah Sendiri / <i>Original Region Income</i></b>	195 401 652,98	168 730 297,09
<b>1. Pajak Daerah / <i>Local Taxes</i></b>	62 971 402,42	60 073 277,58
2. Retribusi Daerah / <i>Local Retribusi</i>	5 402 473,84	4 953 207,83
3. Hasil Perusahaan Milik Daerah / Hasil Pengelolaan Kekayaan Daerah yang Dipisahkan / <i>Local Establishments</i>	8 011 795,16	8 709 040,44
4. Lain-lain PAD yang Sah / <i>Other Local Revenue</i>	119 015 981,56	94 994 771,24
<b>II. Pendapatan Transfer / <i>Transferred Income</i></b>	1 610 231 422,46	1 431 790 282,74
<b>III. Lain-lain Pendapatan Daerah yang Sah / <i>Other Income</i></b>	666 160 472,36	642 526 704,67
<b>Jumlah / <i>Total</i></b>	<b>2 471 793 547,80</b>	<b>2 243 047 284,50</b>

Sumber/*Source*: Dinas Pendapatan, Pengelolaan Keuangan dan Aset Daerah Kabupaten Ogan Komering Ilir / *Income, Fund Management and Region Assets Services of Ogan Komering Ilir Regency*

**Tabel 2.4.6**  
**Table**

**Target dan Realisasi Penerimaan Dana Alokasi Umum dan Dana Alokasi Khusus Kabupaten Ogan Komering Ilir (rupiah), 2018-2020**  
***Aim and Realization of revenues General Alocate Fund and Special Alocate Fund Regency of Ogan Komering Ilir (rupiahs), 2018-2020***

Penerimaan Revenue	Target / Target		
	2018	2019	2020
(1)	(2)	(3)	(4)
Dana Alokasi Umum/ <i>General Alocate Fund</i>	1 053 840 757 000	1 083 056 930 000	978 571 504 000
Dana Alokasi Khusus / <i>Special Alocate Fund</i>	380 678 836 000	362 230 162 000	262 148 051 000

Lanjutan Tabel/*Continued Table 2.4.6*

Penerimaan Revenue	Realisasi / <i>Realization</i>		
	2018	2019	2020
(1)	(5)	(6)	(7)
Dana Alokasi Umum/ <i>General Allocate Fund</i>	1 053 840 757 000	1 080 762 813 000	969 636 496 000
Dana Alokasi Khusus / <i>Special Allocate Fund</i>	369 716 929 562	346 070 827 647	256 046 965 068

Sumber/*Source*: Dinas Pendapatan, Pengelolaan Keuangan dan Aset Daerah Kabupaten Ogan Komering Ilir / *Income, Fund Management and Region Assets Services of Ogan Komering Ilir Regency*

# 03

## PENDUDUK DAN KETENAGAKERJAAN

*Population and Employment*

Lempuing



9,47

Lempuing  
Jaya



8,11

Mesuji



5,34

Sungai  
Menang



4,51

Mesuji  
Makmur



7,32

Mesuji  
Raya



4,93

Tulung  
Selapan



6,06

Cengal



4,82

Persentase Penduduk  
Menurut Kecamatan

dari 772.742 Penduduk  
Kabupaten Ogan Komering Ilir

Pedamaran  
Timur



2,84

Pedamaran



5,80

SP Padang



5,87

Kota  
Kayu Agung



9,96

Teluk Gelam



3,21

Tanjung  
Lubuk



4,60

Air Sugihan



4,66

Pangkalan  
Lampam



3,57

Pampangan



3,88

Jejawi



5,05



**PENJELASAN TEKNIS**

**TECHNICAL NOTES**

1. Salah satu sumber data kependudukan adalah sensus penduduk yang dilaksanakan setiap sepuluh tahun sekali. Sensus penduduk telah dilaksanakan sebanyak tujuh kali sejak Indonesia merdeka, yaitu tahun 1961, 1971, 1980, 1990, 2000, 2010, dan 2020.

Keenam sensus penduduk sebelumnya dilaksanakan dengan menggunakan metode tradisional, yaitu mencatat setiap penduduk dari rumah ke rumah. Pertama kalinya dalam sejarah sensus penduduk di Indonesia, Sensus Penduduk 2020 (SP2020) menggunakan metode kombinasi yaitu dengan memanfaatkan data Administrasi Kependudukan (Admuduk) dari Direktorat Jenderal Kependudukan dan Pencatatan Sipil (Ditjen Dukcapil) Kementerian Dalam Negeri (Kemendagri) sebagai data dasar pelaksanaan SP2020. Hal ini dirancang dan dilaksanakan sebagai upaya untuk mewujudkan "SATU DATA KEPENDUDUKAN INDONESIA".

SP2020 mencakup seluruh penduduk yang tinggal di wilayah teritorial Indonesia, mencakup Warga Negara Indonesia (WNI) dan Warga Negara Asing (WNA) yang telah menetap atau

1. *One of the sources of demographic data is population census, which is conducted every ten years. Population Census has been conducted seven times since Indonesia's independence: 1961, 1971, 1980, 1990, 2000, 2010, and 2020.*

*The previous six population censuses were carried out using the traditional method, canvassing each person door-to-door. For the first time in the history of the population census in Indonesia, the 2020 Population Census (PC2020) used a combined method, that is utilizing Population Administration data managed by the Directorate General of Population and Civil Registration of the Ministry of Home Affairs as the basic data for the population census. This is designed and implemented as an effort to realize "ONE INDONESIAN POPULATION DATA".*

*PC2020 covered all residents who live in Indonesia's territory, including Indonesian citizens (WNI) and foreign citizens (WNA) who have stayed or plan to stay in Indonesian territory for at least one year. The*

berencana menetap di wilayah Indonesia selama minimal satu tahun. WNI yang dicakup juga termasuk mereka yang berada di luar negeri, yaitu Anggota Korps Diplomatik Republik Indonesia beserta keluarganya di luar negeri dan Anggota TNI/POLRI beserta keluarganya yang sedang melakukan misi perdamaian di luar negeri.

Untuk tahun yang tidak dilaksanakan sensus penduduk, data kependudukan diperoleh dari hasil proyeksi penduduk. Proyeksi penduduk merupakan suatu perhitungan ilmiah yang didasarkan pada asumsi dari komponen-komponen perubahan penduduk, yaitu kelahiran, kematian, dan migrasi (migrasi internasional dan migrasi risen antar provinsi). Proyeksi penduduk interim 2020-2023 dihitung menggunakan data dasar penduduk hasil perapihan umur dari data Administrasi Kependudukan dan SP2020 dengan menggunakan asumsi Angka Kelahiran Total sejak tahun 2020 konstan 2,1 (sesuai Proyeksi Survei Penduduk antar Sensus (SUPAS) 2015-2045), Angka Kematian Bayi (AKB) meneruskan hasil Proyeksi SUPAS 2015-2045, dan pola migrasi 2020 sama dengan pola migrasi hasil SUPAS 2015.

*Indonesian citizens who are covered also include those who are abroad, namely members of the Diplomatic Corps of the Republic of Indonesia and their families abroad and members of the TNI/POLRI and their families who are carrying out Peacekeeping Missions abroad.*

*For the periods besides the census year, population projection is applied to estimate population for those years. The population projection is an estimation based on the demographic components, such as birth, death, and migration (international migration and recent migration). The interim population projection for 2020-2023 is calculated from the single age smoothed combined from Population Administration Data and the 2020 Population Census. It uses the assumption that the Total Fertility Rate (TFR) since 2020 is constant at 2.1 (according to the population projection of 2015-2045 Intercensal Population Survey (SUPAS)), Infant Mortality Rate (IMR) continues the results of the 2015-2045 SUPAS Projection, and the 2020 migration pattern is the same as the pattern of migration in SUPAS2015 results.*

Dalam publikasi ini, data yang disajikan merupakan hasil SP2020 (September), dan hasil proyeksi penduduk interim 2020-2023 (pertengahan tahun/Juni).

*The data presented in this publication are the PC2020 results (September) and the result of interim population projection 2020-2023 (midyear/June).*

2. Penduduk Indonesia adalah semua orang yang berdomisili di wilayah teritorial Indonesia, mencakup Warga Negara Indonesia (WNI) dan Warga Negara Asing (WNA) yang telah menetap selama satu tahun atau lebih atau berencana menetap di wilayah Indonesia selama minimal satu tahun. Pada sensus sebelumnya referensi waktu dalam konsep kependudukan adalah enam bulan. Perubahan ini didasari oleh UU No. 24 Tahun 2013 tentang Perubahan atas UU No. 23 Tahun 2006 tentang Administrasi Kependudukan pada Pasal 15.
  3. Laju pertumbuhan penduduk per tahun adalah angka yang menunjukkan rata-rata tingkat penambahan penduduk per tahun dalam jangka waktu tertentu. Angka ini dinyatakan sebagai persentase dari penduduk dasar. Metode penghitungan laju pertumbuhan penduduk yang digunakan oleh BPS adalah metode geometrik.
  4. Kepadatan penduduk adalah ukuran persebaran penduduk yang menunjukkan jumlah penduduk untuk setiap kilometer
2. *The population of Indonesia are all people who live in Indonesia's territory, including Indonesian citizens and foreign citizens who have lived for one year or more or plan to stay in Indonesia territory for at least one year. In the previous census the time reference in the population concept was six months. This change is based on Law no.24 of 2013 concerning Amendments to Law no. 23 of 2006 concerning Population Administration in Article 15.*
  3. *Annual population growth rate is a number that shows the average rate of population growth per year in a certain period. This rate is a percentage of the basic population. The method used by Statistics Indonesia is the geometric method.*
  4. *Population density is a measure of the distribution of the population which shows the total population for each square kilometer of area.*



persegi luas wilayah.

5. Rasio jenis kelamin adalah perbandingan antara jumlah penduduk laki-laki dan jumlah penduduk perempuan pada suatu daerah dan waktu tertentu, yang biasanya dinyatakan dalam banyaknya penduduk laki-laki per 100 perempuan.
  6. Distribusi penduduk adalah pola persebaran penduduk di suatu wilayah, baik berdasarkan batas-batas geografis maupun berdasarkan batas-batas administrasi pemerintahan.
  7. Komposisi penduduk adalah pola persebaran penduduk menurut karakteristiknya, contoh: penduduk menurut kelompok umur, penduduk menurut jenis kelamin.
  8. Penduduk usia kerja adalah penduduk yang berumur 15 tahun ke atas.
  9. Angkatan kerja adalah penduduk usia kerja (15 tahun ke atas) yang bekerja, punya pekerjaan namun sementara tidak bekerja, dan pengangguran.
  10. Bekerja adalah kegiatan ekonomi yang dilakukan oleh seseorang dengan maksud memperoleh atau membantu memperoleh pendapatan atau keuntungan dan
5. *Sex ratio is the ratio between total male population and female population in a certain area and at a certain time, which is usually stated in the number of male residents per 100 females*
  6. *Population distribution is the pattern of population distribution in an area, either by geographic boundaries or by government administrative boundaries.*
  7. *Population compotition is the pattern of population distribution by its characteristics, example: population by age group, population by sex.*
  8. *Working age population is persons of 15 years and over.*
  9. *Labor force or economically active are persons of 15 years and over, who in the previous week were working, temporarily absent from work but having jobs, and unemployment.*
  10. *Working is economic activity conducted by a person and intended to earn income by doing work or helping to do work at least one hour continuously during the reference*

lamanya bekerja paling sedikit 1 jam secara terus menerus dalam seminggu yang lalu (termasuk pekerja keluarga tanpa upah yang membantu dalam suatu usaha/ kegiatan ekonomi).

*week (including unpaid family worker/s for any economic activity).*

11. Jumlah jam kerja seluruhnya adalah jumlah jam kerja yang digunakan untuk bekerja (tidak termasuk jam kerja istirahat resmi dan jam kerja yang digunakan untuk hal-hal di luar pekerjaan).

*11. Total working hours is the total hours spent by an employee to perform all jobs (excluding the time used for other activities which are not classified as work).*

12. Lapangan usaha adalah bidang kegiatan dari pekerjaan/tempat bekerja di mana seseorang bekerja. Klasifikasi lapangan usaha mengikuti Klasifikasi Baku Lapangan Usaha Indonesia (KBLI) dalam 1 digit.

*12. Industry is field of a person's activity or establishment. The classification of industries follows the Indonesia Standard Industrial Classification (KBLI) in one digit.*

13. Status pekerjaan adalah kedudukan seseorang dalam unit usaha/ kegiatan dalam melakukan pekerjaan.

*13. Employment status is the status of a person at his place of work or establishment where he was employed.*

14. Berusaha sendiri tanpa dibantu orang lain adalah bekerja atau berusaha dengan menanggung risiko secara ekonomis, yaitu dengan tidak kembalinya ongkos produksi yang telah dikeluarkan dalam rangka usahanya tersebut, serta tidak menggunakan pekerja dibayar maupun pekerja tak dibayar, termasuk yang sifat pekerjaannya memerlukan teknologi atau keahlian khusus.14. Berusaha dibantu buruh tidak

*14. Own-account worker is a person who works at his own risk without assisted by paid per mount worker or unpaid worker include technical job or skill job. Employer assisted by temporary workers/unpaid worker is a person who works at his own risk and assisted by temporary worker/ unpaid worker.*

tetap/buruh tidak dibayar adalah bekerja atau berusaha atas risiko sendiri, dan menggunakan buruh/pekerja tak dibayar dan atau buruh/pekerja tidak tetap.

15. Berusaha dibantu buruh tetap/buruh dibayar adalah berusaha atas risiko sendiri dan mempekerjakan paling sedikit satu orang buruh/pekerja tetap yang dibayar.
  16. Buruh/karyawan/pegawai adalah seseorang yang bekerja pada orang lain atau instansi/kantor/perusahaan secara tetap dengan menerima upah/gaji baik berupa uang maupun barang. Buruh yang tidak mempunyai majikan tetap, tidak digolongkan sebagai buruh/karyawan, tetapi sebagai pekerja bebas. Seseorang dianggap memiliki majikan tetap jika memiliki 1 (satu) majikan (orang/rumah tangga) yang sama dalam sebulan terakhir, khusus pada sektor bangunan batasannya tiga bulan. Apabila majikannya instansi/lembaga, boleh lebih dari satu.
  17. Pekerja bebas adalah seseorang yang bekerja pada orang lain/majikan/institusi yang tidak tetap (lebih dari 1 majikan dalam sebulan terakhir) di usaha pertanian baik berupa usaha rumah tangga maupun bukan usaha rumah
15. *Employer assisted by permanent workers/paid workers is a person who does his business at her/his own risk at least one assisted by paid permanent worker.*
  16. *Employee is a person who work permanently for other people or institution/office/company and gains some money/cash or goods as wage/salary. Labor who have no permanent employer is not categorized as a laborer/worker/employee but casual worker. A laborers in general is considered to have a permanent employer if he has the same employer during the past month, particularly for building construction sector is 3 months. If the employer is an institution, more than 1 (one) employer is allowed.*
  17. *Casual employee is a person who does not work permanently for other people/employer/institution (more than 1 employer during the last 1 month) in agricultural sector, either home industry or not home industry, or in non-agricultural sector based*

tangga, ataupun di nonpertanian atas dasar balas jasa dengan menerima upah atau imbalan baik berupa uang maupun barang, dan baik dengan sistem pembayaran harian maupun borongan.

*on remuneration paid with money or goods, and based on daily or contact payment system.*

18. Pekerja tak dibayar adalah seseorang yang bekerja membantu usaha untuk memperoleh penghasilan/keuntungan yang dilakukan oleh salah seorang anggota rumah tangga atau bukan anggota rumah tangga tanpa mendapat upah/gaji baik berupa uang maupun barang.

*18. Unpaid worker is a person who intended to work without pay, either with money or good, in an establishment run by other members of the family, relative or neighbour.*

**ULASAN****DESCRIPTION****Kependudukan**

Penduduk Kabupaten Ogan Komering Ilir berdasarkan data dari Hasil Proyeksi Penduduk Interim 2020-2023 (Pertengahan tahun/Juni), sebanyak 772.742 jiwa yang terdiri atas 397.824 jiwa penduduk laki-laki dan 374.919 jiwa penduduk perempuan. Dibandingkan dengan jumlah penduduk hasil Sensus Penduduk 2020 (SP2020) September, penduduk Kabupaten Ogan Komering Ilir mengalami pertumbuhan sebesar 0,33 persen. Sementara itu besarnya angka rasio jenis kelamin tahun 2021 penduduk laki-laki terhadap penduduk perempuan sebesar 106.

Kepadatan penduduk di Kabupaten Ogan Komering Ilir tahun 2021 mencapai 41 jiwa/km<sup>2</sup>. Kepadatan penduduk di 18 kecamatan cukup beragam dengan kepadatan penduduk tertinggi terletak di Kecamatan Sirah Pulau Padang dengan kepadatan sebesar 444 jiwa/km<sup>2</sup> dan terendah di Kecamatan Tulung Selapan sebesar 9 jiwa/km<sup>2</sup>.

**Ketenagakerjaan**

Jumlah Pencari Kerja Terdaftar di Kabupaten Ogan Komering Ilir pada Dinas Tenaga Kerja dan Transmigrasi Kabupaten Ogan Komering Ilir pada tahun 2021 sebesar 853 pekerja.

Sementara itu menurut sektor lapangan usaha, sektor Pertanian

**Population**

*Ogan Komering Ilir population based population data from the result of Interim Population Projection 2020-2023 (mid year/June) were 772.742 people consisting of 397.824 inhabitants of the male and 374.919 female population people. This compares with the result of 2020 Population Census (September), the population growth of Ogan Komering Ilir Regency are 0,33 percent. While the magnitude of the sex ratio in 2021 the male population towards the female population are 106.*

*Population density of Ogan Komering Ilir Regency in 2021 reached 41 people/km<sup>2</sup>. Population density in 18 subdistricts are quite diverse with the highest population density of subdistrict is located in the Sirah Pulau Padang Subdistrict with the number of density are 444 people/km<sup>2</sup> and the lowest in Tulung Selapan Subdistrict with 9 people/km<sup>2</sup>.*

**Employment**

*Number of Job Seekers Registered in Ogan Komering Ilir in Employment and Transmigration Office of Ogan Komering Ilir Regency 2021 were 853 employee.*

*Meanwhile, according to the field of business sectoral, Agriculture is a*

merupakan sektor yang memiliki jumlah pekerja terbanyak di tahun 2021 yaitu sebesar 62,07 persen atau 260.875 pekerja.


Pada tahun 2021 jumlah angkatan kerja di Kabupaten Ogan Komering Ilir sebanyak 433.315 orang. Perkembangan jumlah angkatan kerja mengalami peningkatan dari tahun 2019 dan 2020. Sementara untuk tingkat pengangguran Kabupaten Ogan Komering Ilir pada tahun 2021 sebesar 3,01 persen, menurun dibandingkan dengan tahun 2020 yang sebesar 3,29 persen. Angka pengangguran ini dihitung dengan mendefinisikan menganggur sebagai mencari pekerjaan, mempersiapkan usaha, merasa tidak mungkin mendapat pekerjaan dan sudah mendapat pekerjaan tetapi belum mulai bekerja.

*sector that has the highest number in the year 2021 the amount of labor absorbed in this field about 62,07 percent or 260.875 workers.*

*In year 2021, the number of labour force of Ogan Komering Ilir was 433.315 people. Generally, the growth of labour force in 2019 and 2020 showed an increasing. While for the unemployment rate of Ogan Komering Ilir in 2021 reached 3,01 percent, decreased compared to 2020 were 3,29 percent. This figure was obtained by defining unemployment as people who are looking for a job, starting a new business, unable to get a job or who already having a job but still not starting yet.*

**Gambar 3.1**  
*Figures*

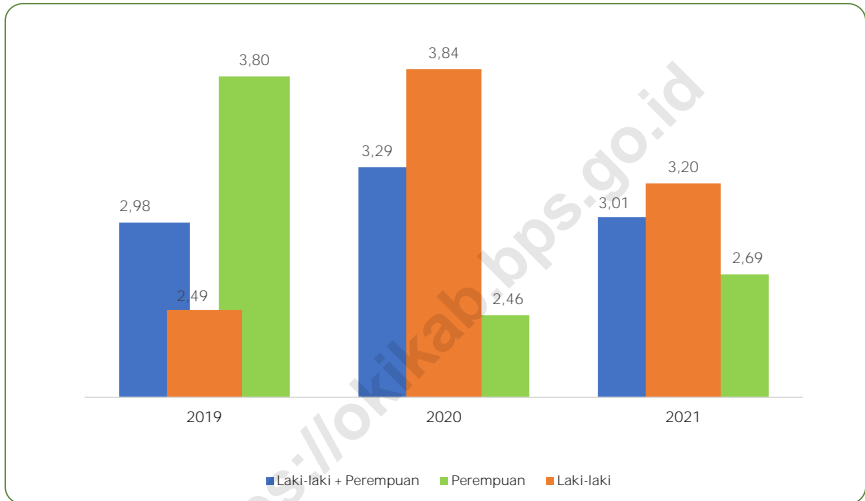
**Kepadatan Penduduk Menurut Kecamatan di Kabupaten Ogan Komering Ilir, 2021**  
*Population Density by Subdistrict in Ogan Komering Ilir Regency, 2021*



Sumber/Source: Hasil Proyeksi Penduduk Interim 2020–2023 (Pertengahan tahun/Juni)/The result of Interim Population Projection 2020–2023 (mid year/June)

**Gambar 3.2**  
**Figures**

**Tingkat Pengangguran Terbuka (TPT) di Kabupaten Ogan Komering Ilir, 2019-2021**  
**Unemployment Rate (UR) in Ogan Komering Ilir Regency, 2019-2021**



Sumber/Source: BPS, Survei Angkatan Kerja Nasional (Sakernas) Agustus/BPS-Statistics Indonesia, August National Labor Force Survey



### 3.1 PENDUDUK POPULATION

**Tabel 3.1.1 Penduduk, Laju Pertumbuhan Penduduk, Distribusi Persentase Penduduk, Kepadatan Penduduk, Rasio Jenis Kelamin Penduduk Menurut Kecamatan di Kabupaten Ogan Komering Ilir, 2020 dan 2021**  
*Population, Population Growth Rate, Percentage Distribution of Population, Population Density, and Sex Ratio by Subdistrict in Ogan Komering Ilir Regency, 2020 and 2021*

Kecamatan Subdistrict	Penduduk (ribu) Population (thousand)		Laju Pertumbuhan Penduduk per Tahun Annual Population Growth Rate (%)	
	2020 <sup>1</sup>	2021 <sup>2</sup>	2010-2020 <sup>3</sup>	2020-2021 <sup>4</sup>
(1)	(2)	(3)	(4)	(5)
Lempuing	73,004	73,158	0,32	0,16
Lempuing Jaya	62,543	62,685	0,44	0,17
Mesuji	41,147	41,288	0,55	0,26
Sungai Menang	34,830	34,837	-2,77	0,02
Mesuji Makmur	56,332	56 569	0,88	0,32
Mesuji Raya	37,896	38,066	0,96	0,34
Tulung Selapan	46,561	46,863	1,31	0,49
Cengal	37,222	37,230	-1,34	0,02
Pedamaran	44,548	44,797	1,02	0,42
Pedamaran Timur	21,867	21,954	0,81	0,30
Tanjung Lubuk	35,355	35,521	0,88	0,35
Teluk Gelam	24,707	24,843	1,46	0,41
Kota Kayu Agung	75,976	76,939	1,88	0,95
Sirah Pulau Padang	45,161	45,369	0,77	0,35
Jejawi	39,042	39,053	0,24	0,02
Pampangan	29,876	29,995	0,71	0,30
Pangkalan Lampam	27,471	27,557	0,52	0,23
Air Sugihan	35,810	36,018	1,04	0,44
<b>Ogan Komering Ilir</b>	<b>769,348</b>	<b>772,742</b>	<b>0,54</b>	<b>0,33</b>

Lanjutan Tabel/*Continued Table* 3.1.1

Kecamatan Subdistrict	Persentase Penduduk Percentage of Total Population		Kepadatan Penduduk (per km <sup>2</sup> ) <sup>5</sup> Population Density per sq.km	
	2020 <sup>1</sup>	2021 <sup>2</sup>	2020 <sup>1</sup>	2021 <sup>2</sup>
(1)	(6)	(7)	(8)	(9)
Lempuing	9,49	9,47	247	247
Lempuing Jaya	8,13	8,11	124	124
Mesuji	5,35	5,34	64	64
Sungai Menang	4,53	4,51	15	15
Mesuji Makmur	7,32	7,32	114	115
Mesuji Raya	4,93	4,93	73	74
Tulang Selapan	6,05	6,06	9	9
Cengal	4,84	4,82	12	12
Pedamaran	5,79	5,80	118	119
Pedamaran Timur	2,84	2,84	32	32
Tanjung Lubuk	4,60	4,60	161	161
Teluk Gelam	3,21	3,21	146	147
Kota Kayu Agung	9,88	9,96	338	343
Sirah Pulau Padang	5,87	5,87	442	444
Jejawi	5,07	5,05	164	164
Pampangan	3,88	3,88	62	62
Pangkalan Lampam	3,57	3,57	25	25
Air Sugihan	4,65	4,66	16	16
<b>Ogan Komering Ilir</b>	<b>100,00</b>	<b>100,00</b>	<b>40</b>	<b>41</b>

Lanjutan Tabel/*Continued Table* 3.1.1

Kecamatan <i>Subdistrict</i>	Rasio Jenis Kelamin Penduduk <i>Population Sex Ratio</i>	
	2020 <sup>1</sup>	2021 <sup>2</sup>
(1)	(10)	(11)
Lempuing	107	106
Lempuing Jaya	110	110
Mesuji	107	107
Sungai Menang	113	111
Mesuji Makmur	108	107
Mesuji Raya	107	107
Tulang Selapan	105	106
Cengal	110	109
Pedamaran	103	103
Pedamaran Timur	106	106
Tanjung Lubuk	103	103
Teluk Gelam	104	105
Kota Kayu Agung	102	103
Sirah Pulau Padang	104	104
Jejawi	106	106
Pampangan	101	100
Pangkalan Lampam	102	102
Air Sugihan	114	115
<b>Ogan Komering Ilir</b>	<b>106</b>	<b>106</b>

Catatan/*Note*: <sup>1</sup> Hasil Sensus Penduduk (SP) 2020 (September)/*The Result of 2020 Population Census (September)*

<sup>2</sup> Hasil Proyeksi Penduduk Interim 2020–2023 (Pertengahan tahun/Juni)/*The result of Interim Population Projection 2020–2023 (mid year/June)*

<sup>3</sup> Laju pertumbuhan penduduk dihitung berdasarkan penduduk tahun 2010 (Mei) dibandingkan dengan penduduk tahun 2020 (September)/ *The growth rate refers to the change of the population in 2010 (May) to the population in 2020 (September)*

<sup>4</sup> Laju pertumbuhan penduduk dihitung berdasarkan penduduk tahun 2020 (September) dibandingkan dengan penduduk tahun 2021 (Juni)/ *The growth rate refers to the change of the population in 2020 (September) to the population in 2021 (June)*

<sup>5</sup> Bagian Pemerintahan Daerah Kabupaten Ogan Komering Ilir / *Supporting Office of Village Community of Ogan Komering Ilir Regency*

Sumber/*Source*: BPS dan Bagian Pemerintahan Daerah Kabupaten Ogan Komering Ilir Kabupaten Ogan Komering Ilir/BPS-Statistics Indonesia and Supporting Office of Village Community of Ogan Komering Ilir Regency

**Tabel**  
**Table** 3.1.2

**Jumlah Penduduk Menurut Kelompok Umur dan Jenis Kelamin di Kabupaten Ogan Komering Ilir, 2021**  
*Population by Age Group and Sex in Ogan Komering Ilir Regency, 2021*

Kelompok Umur <i>Age Group</i>	Jenis Kelamin/Sex		
	Laki-Laki <i>Male</i>	Perempuan <i>Female</i>	Jumlah <i>Total</i>
(1)	(2)	(3)	(4)
0–4	30 998	29 654	60 652
5–9	36 756	35 222	71 978
10–14	36 013	33 644	69 657
15–19	33 038	30 395	63 433
20–24	32 941	30 672	63 613
25–29	32 886	32 195	65 081
30–34	31 696	30 554	62 250
35–39	30 506	29 887	60 393
40–44	29 764	28 459	58 223
45–49	27 885	25 787	53 672
50–54	23 623	21 276	44 899
55–59	18 402	16 765	35 167
60–64	13 218	11 915	25 133
65–69	9 503	8 567	18 070
70–74	6 063	5 595	11 658
75+	4 532	4 331	8 863
<b>Ogan Komering Ilir</b>	<b>397 824</b>	<b>374 918</b>	<b>772 742</b>

Catatan/Note: Hasil Proyeksi Penduduk Interim 2020–2023 (Pertengahan tahun/Juni)/ *The result of Interim Population Projection 2020–2023 (mid year/June)*

Sumber/Source: BPS/ *BPS-Statistics Indonesia*

### 3.2 KETENAGAKERJAAN EMPLOYMENT

**Tabel 3.2.1** Jumlah Penduduk Berumur 15 Tahun ke Atas Menurut Jenis Kegiatan Selama Seminggu yang Lalu dan Jenis Kelamin di Kabupaten Ogan Komering Ilir, 2021  
*Population Aged 15 Years and Over by Type of Activity During The Previous Week and Sex in Ogan Komering Ilir Regency in Ogan Komering Ilir Regency, 2021*

Kegiatan Utama <i>Main Activity</i>	Jenis Kelamin/Sex		
	Laki-Laki <i>Male</i>	Perempuan <i>Female</i>	L + P <i>M + F</i>
(1)	(2)	(3)	(4)
<b>I. Angkatan Kerja/<i>Economically Active</i></b>	<b>269 873</b>	<b>163 442</b>	<b>433 315</b>
1. Bekerja/ <i>Working</i>	261 240	159 043	420 283
2. Pengangguran Terbuka/ <i>Unemployment</i>	8 633	4 399	13 032
<b>II. Bukan Angkatan Kerja/<i>Not Economically Active</i></b>	<b>47 866</b>	<b>140 688</b>	<b>188 554</b>
1. Sekolah/ <i>Attending School</i>	14 944	22 570	37 514
2. Mengurus Rumah Tangga/ <i>Housekeeping</i>	10 722	107 609	118 331
3. Lainnya/ <i>Others</i>	22 200	10 509	32 709
<b>Jumlah/<i>Total</i></b>			

Sumber/*Source*: BPS, Survei Angkatan Kerja Nasional (Sakernas) Agustus/BPS-Statistics Indonesia, August National Labor Force Survey

**Tabel** 3.2.2  
**Table**

**Penduduk Berumur 15 Tahun ke Atas Menurut Pendidikan Tertinggi yang Ditamatkan dan Jenis Kegiatan Selama Seminggu yang Lalu di Kabupaten Ogan Komering Ilir, 2021**

*Population 15 Years of Age and Over by Educational Attainment and Type of Activity During the Previous Week in Ogan Komering Ilir Regency, 2021*

Pendidikan Tertinggi yang Ditamatkan <sup>1</sup> Educational Attainment <sup>1</sup>	Angkatan Kerja/Economically Active			Persentase Bekerja terhadap Angkatan Kerja Percentage of Working to Economically Active
	Bekerja Working	Pengangguran <sup>2</sup> Unemployment <sup>2</sup>	Jumlah Angkatan Kerja Total of Economically Active	
(1)	(2)	(3)	(4)	(5)
0	227 664	4 097	231 761	98,23
1	83 727	2 408	86 135	97,20
2	76 579	4 905	81 484	93,98
3	32 313	1 622	33 935	95,22
<b>Jumlah/Total</b>	<b>420 283</b>	<b>13 032</b>	<b>433 315</b>	<b>96,99</b>

Lanjutan Tabel/*Continued Table 3.2.2*

<b>Pendidikan Tertinggi yang Ditamatkan <sup>1</sup> Educational Attainment <sup>1</sup></b>	<b>Bukan Angkatan Kerja Not Economically Active</b>	<b>Jumlah Total</b>	<b>Persentase Angkatan Kerja terhadap Penduduk Usia Kerja Percentage of Economically Active to Working Age Population</b>
(1)	(6)	(7)	(8)
0	89 633	321 394	72,11
1	46 366	132 501	65,01
2	46 020	127 504	63,91
3	6 535	40 470	83,85
<b>Jumlah/Total</b>	<b>188 554</b>	<b>621 869</b>	<b>69,68</b>

Catatan/Note: <sup>1</sup> 0. ≤ Sekolah Dasar (SD)/≤ *Primary School*  
 1. Sekolah Menengah Pertama/*Junior High School*  
 2. Sekolah Menengah Atas/*Senior High School*  
 3. Perguruan Tinggi/*Collage*  
<sup>2</sup> 1. Mencari pekerjaan/*Looking for work*  
 2. Mempersiapkan usaha/*Establishing a new business/firm*  
 3. Merasa tidak mungkin mendapat pekerjaan/*Feeling hopeless in looking for work (discouraged job seekers*  
 4. Sudah punya pekerjaan tetapi belum mulai bekerja/*Having job already but not starting to work yet*  
 Sumber/Source: BPS, Survei Angkatan Kerja Nasional (Sakernas) Agustus/BPS-Statistics Indonesia, August National Labor Force Survey

**Tabel**  
**Table** 3.2.3

**Penduduk Berumur 15 Tahun Ke Atas yang Bekerja Selama Seminggu yang Lalu Menurut Status Pekerjaan Utama dan Jenis Kelamin di Kabupaten Ogan Komering Ilir, 2021**  
*Population 15 Years of Age and Over who Worked During The Previous Week by Main Employment Status and Sex in Ogan Komering Ilir Regency, 2021*

<b>Status Pekerjaan Utama</b> <i>Main Employment Status</i>	<b>Laki-Laki</b> <i>Male</i>	<b>Perempuan</b> <i>Female</i>	<b>Jumlah</b> <i>Total</i>
(1)	(2)	(3)	(4)
Berusaha sendiri <i>Own account worker</i>	77 236	35 843	113 079
Berusaha dibantu buruh tidak tetap/buruh tidak dibayar <i>Employer assisted by temporary worker/unpaid worker</i>	70 361	24 453	94 814
Berusaha dibantu buruh tetap/buruh dibayar <i>Employer assisted by permanent worker/paid worker</i>	4 610	999	5 609
Buruh/Karyawan/Pegawai/ <i>Employee</i>	50 511	27 067	77 578
Pekerja bebas <i>Casual worker</i>	33 790	6 712	40 502
Pekerja keluarga/tak dibayar <i>Family worker/unpaid worker</i>	24 732	63 969	88 701
<b>Jumlah/Total</b>	<b>261 240</b>	<b>159 043</b>	<b>420 283</b>

Sumber/Source: BPS, Survei Angkatan Kerja Nasional (Sakernas) Agustus/BPS-Statistics Indonesia, August National Labor Force Survey



**Tabel 3.2.4** Jumlah Pencari Kerja Terdaftar Menurut Kecamatan dan Jenis Kelamin di Kabupaten Ogan Komering Ilir, 2021  
**Table** Number of Registered Job Applicants by Subdistrict and Sex in Ogan Komering Ilir Regency, 2021

Kecamatan Subdistrict	Laki-Laki Male	Perempuan Female	Jumlah Total
(1)	(2)	(3)	(4)
Lempuing	16	12	28
Lempuing Jaya	16	7	23
Mesuji	11	10	21
Sungai Menang	6	6	12
Mesuji Makmur	8	6	14
Mesuji Raya	12	4	16
Tulung Selapan	-	3	3
Cengal	2	1	3
Pedamaran	66	34	100
Pedamaran Timur	4	3	7
Tanjung Lubuk	36	54	90
Teluk Gelam	44	64	108
Kota Kayu Agung	46	105	151
Sirah Pulau Padang	43	182	225
Jejawi	11	21	32
Pampangan	10	3	13
Pangkalan Lampam	2	2	4
Air Sugihan	2	1	3
<b>Ogan Komering Ilir</b>	<b>335</b>	<b>518</b>	<b>853</b>

Sumber/Source: Dinas Tenaga Kerja dan Transmigrasi Kabupaten Ogan Komering Ilir / Man Power and Transmigration Services of Ogan Komering Ilir Regency

**Tabel 3.2.5** Jumlah Penduduk Berumur 15 Tahun ke Atas Menurut Lapangan Pekerjaan Utama di Kabupaten Ogan Komering Ilir, 2020-2021  
**Table** Population Aged 15 Years and Over by Main Industry in Ogan Komering Ilir Regency, 2020-2021

Lapangan Pekerjaan Utama Main Industry	2020	2021
(1)	(2)	(3)
Pertanian/Agriculture	239 846	260 875
Industri Pengolahan/Manufacturing Industry	39 726	42 732
Jasa/Services	106 973	116 676
<b>Jumlah/Total</b>	<b>386 545</b>	<b>420 283</b>

Catatan/Notes : Menurut proyeksi penduduk SUPAS 2015

Sumber/Source: BPS, Survei Angkatan Kerja Nasional (Sakernas) Agustus/BPS-Statistics Indonesia, August National Labor Force Survey

**Tabel 3.2.6** Tingkat Pengangguran Terbuka (TPT) dan Tingkat Partisipasi Angkatan Kerja (TPAK) Kabupaten Ogan Komering Ilir, 2019-2021  
**Table** *Unemployment Rate (UR) and Labor Force Participation Rate (LFPR) in Ogan Komering Ilir Regency, 2019-2021*

<b>Indikator</b> <i>Indicator</i>	<b>2019<sup>1</sup></b>	<b>2020</b>	<b>2021</b>
(1)	(2)	(3)	(4)
<b>TPT/ UR</b>	<b>2,98</b>	<b>3,29</b>	<b>3,01</b>
Laki laki / <i>Male</i>	2,49	3,84	3,20
Perempuan / <i>Female</i>	3,80	2,46	2,69
<b>TPAK / LFPR</b>	<b>70,96</b>	<b>65,25</b>	<b>69,68</b>
Laki-laki / <i>Male</i>	86,34	76,91	84,94
Perempuan / <i>Female</i>	54,85	53,05	53,74

Catatan/Notes : Menurut proyeksi penduduk SUPAS 2015

Sumber/Source: BPS, Survei Angkatan Kerja Nasional (Sakernas) Agustus/BPS-Statistics Indonesia, August National Labor Force Survey

**Tabel 3.2.7** Jumlah Pencari Kerja Terdaftar Menurut Tingkat Pendidikan yang Ditamatkan dan Jenis Kelamin di Kabupaten Ogan Komering Ilir, 2021  
**Table** *Number of Registered Job Applicants by Educational Attainment and Sex in Ogan Komering Ilir Regency, 2021*

Kecamatan Subdistrict	Laki-Laki Male	Perempuan Female	Jumlah Total
(1)	(2)	(3)	(4)
Tidak/Belum Pernah Sekolah/ <i>No Schooling</i>	-	-	-
Tidak/Belum Tamat SD/ <i>Not Yet Completed Primary School</i>	-	-	-
Sekolah Dasar/ <i>Primary School</i>	35	4	39
Sekolah Menengah Pertama/ <i>Junior High School</i>	13	19	32
Sekolah Menengah Atas/ <i>Senior High School</i>	136	255	391
Sekolah Menengah Atas Kejuruan/ <i>Vocational Senior High School</i>	111	195	306
Diploma I/II/III/Akademi/ <i>Diploma I/II/III/Academy</i>	11	6	17
Universitas/ <i>University</i>	29	39	68
<b>Ogan Komering Ilir</b>	<b>335</b>	<b>518</b>	<b>853</b>

Sumber/Source: Dinas Tenaga Kerja dan Transmigrasi Kabupaten Ogan Komering Ilir / *Man Power and Transmigration Services of Ogan Komering Ilir Regency*



# 04

## SOSIAL DAN KESEJAHTERAAN RAKYAT

*Social and Welfare*

### Angka Partisipasi Murni (APM)

98,84

**SD**



76,40

**SMP**



60,46

**SMA**



### Angka Partisipasi Kasar (APK)

114,82

**SD**



83,00

**SMP**



73,52

**SMA**





**PENJELASAN TEKNIS****TECHNICAL NOTES**

- |  |   |
|--|---|
| <p>1. Tidak/belum pernah sekolah adalah mereka yang tidak pernah atau belum pernah terdaftar dan tidak pernah atau belum pernah aktif mengikuti pendidikan di suatu jenjang pendidikan formal. Termasuk juga yang tamat/belum tamat taman kanak-kanak tetapi tidak melanjutkan ke sekolah dasar.</p> | <p>1. <i>Not/never attending school is someone who has never attended or never been registered in a formal education, such as primary, secondary, and tertiary education. Those who just completed kindergarten are considered as never attended school.</i></p>                            |
| <p>2. Masih bersekolah adalah mereka yang terdaftar dan aktif mengikuti pendidikan formal dan nonformal (Paket A, B, atau C), baik pendidikan dasar, menengah maupun pendidikan tinggi. Bagi mahasiswa yang sedang cuti dianggap masih bersekolah.</p>   | <p>2. <i>Attending school is someone who is currently attending primary, secondary, or tertiary education, including package A, package B, or package C. College student who postpones his/her study is considered as attending school.</i></p>   |
| <p>3. Tidak bersekolah lagi adalah mereka yang pernah terdaftar dan aktif mengikuti pendidikan di suatu jenjang pendidikan formal dan nonformal (Paket A, B, atau C), tetapi pada saat pencacahan tidak lagi terdaftar dan tidak aktif mengikuti pendidikan.</p>                                     | <p>3. <i>Not attending school anymore is someone who had enrolled and participated in formal and non-formal education in the past including package A, package B, or package C, but currently does not attend school.</i></p>   |
| <p>4. Tamat sekolah adalah menyelesaikan pelajaran yang ditandai dengan lulus ujian akhir pada kelas atau tingkat terakhir suatu jenjang pendidikan di sekolah negeri maupun swasta dengan mendapatkan tanda tamat belajar/ijazah. Seseorang yang belum mengikuti pelajaran</p>                      | <p>4. <i>Completed particular level of education is someone who has completed particular level of education in private or public school and accepting graduation certificate. Someone who has never attended the highest grade but passed the final exam is considered as completed</i></p> |



- pada kelas tertinggi tetapi telah mengikuti ujian akhir dan lulus dianggap tamat sekolah.
- particular level of education*
5. Dapat membaca dan menulis artinya dapat membaca dan menulis kata-kata/kalimat sederhana dengan suatu aksara tertentu.
 

5. *Able to read and write is the ability to read and write at least a simple sentence in any letter of alphabets.*
  6. Jalur Pendidikan di Indonesia terdiri atas 1) pendidikan formal, 2) pendidikan nonformal, dan 3) pendidikan informal yang ketiganya dapat saling melengkapi dan memperkaya (Undang-Undang No. 20 Tahun 2014 tentang Sistem Pendidikan Nasional).
 

6. *The Education System in Indonesia consists of 1) a formal education, 2) non-formal education, and 3) informaleducation that all three can be complementary and enriching (Law No. 20 Year 2014 about The National Education System).*
  7. Jenjang Pendidikan Formal terdiri atas pendidikan dasar, pendidikan menengah, dan pendidikan tinggi. Jenis pendidikan yang diajarkan mencakup pendidikan umum, kejuruan, akademik, profesi, vokasi, keagamaan, dan khusus.
 

7. *The Formal Education Level consists of primary education, secondary education, and high education. The kind of education that taught consists of general education, vocational, academic, professional, religious, and specific education.*
  8. Pendidikan Dasar berbentuk Sekolah Dasar (SD) dan Madrasah Ibtidaiyah (MI) atau bentuk lain yang sederajat serta Sekolah Menengah Pertama (SMP) dan Madrasah Tsanawiyah (MTs), atau bentuk lain yang sederajat.
 

8. *The Primary Education consists of Elementary School and Islamic Elementary School or other equivalent forms and Junior High School and MTs, or other equivalent forms.*
  9. Pendidikan Menengah berbentuk Sekolah Menengah Atas (SMA), Madrasah Aliyah (MA), Sekolah Menengah Kejuruan (SMK), dan
 

9. *The Secondary Education consists of the senior high school, MA, Vocational School, and Vocational Madrasah Aliyah,*

Madrasah Aliyah Kejuruan (MAK), atau bentuk lain yang sederajat.

*or other equivalent forms.*

10. Pendidikan Tinggi merupakan jenjang pendidikan setelah pendidikan menengah yang mencakup program pendidikan diploma, sarjana, magister, spesialis, dan doktor yang diselenggarakan oleh perguruan tinggi. Perguruan tinggi dapat berbentuk akademi, politeknik, sekolah tinggi, institut, atau universitas.
  11. Rumah Sakit adalah tempat pemeriksaan dan perawatan kesehatan, biasanya berada di bawah pengawasan dokter/tenaga medis, yang melayani penderitayangsakituntukberobat rawat jalan atau rawat inap.
  12. Rumah Sakit Bersalin adalah rumah sakit khusus untuk persalinan, dilengkapi pelayanan spesialis pemeriksaan kehamilan, persalinan, rawat inap dan rawat jalan ibu dan anak yang berada di bawah pengawasan dokter spesialis kandungan.
  13. Rumah Bersalin adalah sarana pelayanan kesehatan dengan izin sebagai rumah bersalin, dilengkapi pelayanan pemeriksaan kehamilan, persalinan serta pemeriksaan ibu dan anak yang berada di
10. *The High Education consists of the education level after the secondary education that consists of diplomas, bachelor, master, specialist, and doctoral degrees that are held by the college. The colleges can be academy, polytechnic, high school, institute, or university.*
  11. *Hospital is a place for health check, usually controlled/supervised by doctors/medical personnel to serve the ill patients to get outpatient or inpatient treatment services.*
  12. *Maternity Hospital is a specialized hospital for childbirth, has specialist inspection service to pregnancy, childbirth, hospitalization and outpatient for mothers and children that is under the supervision of an obstetrician.*
  13. *Maternity House is health care facility with a license as a maternity house, equipped with prenatal care, childbirth and examination of mothers and children which is under the supervision of a senior midwife.*

bawah pengawasan badan senior.

14. Poliklinik adalah sarana kesehatan untuk pelayanan berobat jalan, biasanya berada di bawah pengawasan dokter/tenaga medis.
14. *Polyclinic is a health facility in which to get outpatient services, usually under the control of doctor/medical personnel.*
15. Puskesmas (Pusat Kesehatan Masyarakat) adalah unit pelaksana teknis dinas kesehatan Kecamatan yang mempunyai fungsi utama sebagai penyelenggara pelayanan kesehatan tingkat pertama. Wilayah kerja puskesmas maksimal adalah satu kecamatan dan untuk dapat menjangkau wilayah kerjanya, puskesmas mempunyai jaringan pelayanan yang meliputi unit Puskesmas Pembantu (Pustu), unit Puskesmas Keliling (Puskel), dan unit badan desa/komunitas (Peraturan Menteri Kesehatan RI No. 75 Tahun 2015 Tentang Pusat Kesehatan Masyarakat).
15. *Public Health Center is technical implementation unit of regency health department that have the primary function as a first-level health care providers. The working area standard of public health center is one district and to reach their working areas, public health centers have a service network covering subsidiary of public health center, mobile public health center units, and midwife units (Regulation of the Minister of Health of Indonesia Number 75 Year 2015 about Public Health Center).*
16. Apotek adalah suatu tempat tertentu yang digunakan untuk melakukan pekerjaan kefarmasian, dan penyaluran/penjualan obat atau bahan farmasi dan perbekalan kesehatan lainnya kepada masyarakat yang dikelola oleh tenaga apoteker (Peraturan Menteri Kesehatan RI No. 1332 Tahun 2002 Tentang Perubahan Atas Peraturan Menteri Kesehatan RI No. 922/MENKES/PER/X/1993 Tentang Ketentuan dan Tata
16. *Pharmacy is a specific place that is used for pharmaceutical jobs, and distribution/sale of drugs/ pharmaceuticals and other medical supplies to people that are administered by trained pharmacist (Regulation of the Minister of Health of Indonesia Number 1332 Year 2002 about the Changes of Regulation of the Minister of Health of Indonesia Number 922/MENKES/PER/X/1993 about Pro-vision and Procedures for Administration*

- Cara Pemberian Izin Apotek). of Licensed Pharmacies).
17. Bencana Alam adalah peristiwa atau serangkaian peristiwa yang mengancam dan mengganggu kehidupan/penghidupan masyarakat yang disebabkan oleh faktor alam antara lain berupa gempa bumi, tsunami, gunung meletus, banjir, kekeringan, angin topan, dan tanah longsor sehingga mengakibatkan kerugian materi maupun non-materi.
  18. Korban meninggal adalah orang yang dilaporkan tewas atau meninggal dunia akibat bencana.
  19. Korban hilang adalah orang yang dilaporkan hilang atau tidak ditemukan atau tidak diketahui keberadaannya setelah terjadi bencana.
  20. Korban luka/sakit adalah orang yang mengalami luka-luka atau sakit, dalam keadaan luka ringan, luka sedang maupun luka parah/berat, baik yang berobat jalan maupun rawat inap.
  21. Rusak Berat adalah kriteria kerusakan yang mengakibatkan bangunan roboh atau sebagian besar komponen struktur rusak.
  22. Rusak sedang adalah kriteria kerusakan yang mengakibatkan sebagian kecil komponen
17. *The case was not the responsibility of police office; The suspect died; The case was out of date. Natural Disaster is an event or series of events that threaten and disrupt the lives and livelihoods caused by natural factors such as: earthquake, tsunami, volcanic eruption, flood, flash flood, drought, typhoon/cyclone, and landslide so it can lead to result in loss of material and non-material.*
  18. *Fatality is a person reported killed or death in the wake of a disaster.*
  19. *Missing person is a person reported missing or who cannot be located or who cannot be accounted for in the wake of a disaster.*
  20. *Casualty is a person suffering injury or illness, in a state of light injury, moderate injury, or heavy injury, which in undergoing treatment as either an outpatient or inpatient.*
  21. *Severely damaged is the criteria of damage that resulted most buildings collapsed or damaged its structural components.*
  22. *Damaged is the criteria of damage that resulted defective fraction of structural components and*

- penunjang rusak namun bangunan masih tetap berdiri. *supporting components damaged, but the building still stands.*
23. Rusak ringan adalah kriteria kerusakan yang mengakibatkan sebagian komponen struktur retak (struktur masih bisa digunakan) dan bangunan masih tetap berdiri. *23. Lightly damaged is the criteria of damage that resulted partially cracked structural components, but the structure still can be used and the building still stands.*
24. Untuk mengukur kemiskinan, BPS menggunakan konsep kemampuan memenuhi kebutuhan dasar (basic needs approach). Dengan pendekatan ini, kemiskinan dipandang sebagai ketidakmampuan dari sisi ekonomi untuk memenuhi kebutuhan dasar makanan dan bukan makanan yang diukur dari sisi pengeluaran. Metode yang digunakan adalah menghitung Garis Kemiskinan (GK), yang terdiri dari dua komponen yaitu Garis Kemiskinan Makanan (GKM) dan Garis Kemiskinan Non-Makanan (GKNM). Penghitungan Garis Kemiskinan dilakukan secara terpisah untuk daerah perkotaan dan perdesaan. *24. To measure poverty, BPS-Statistics Indonesia has used the concept of basic needs approach. Therefore, poverty is viewed as economic inability to fulfill food and non-food basic needs which are measured by consumption/expenditure. The method used is calculating poverty line, which consists of two components that are Food Poverty Line (FPL) and Non-Food Poverty Line (NFPL). The poverty line was calculated separately for urban and rural areas.*
25. Penduduk miskin adalah penduduk yang memiliki rata-rata pengeluaran per kapita per bulan di bawah Garis Kemiskinan. *25. A person whose expenditure per capita per month is below the povertyline is considered to be poor.*
26. Garis Kemiskinan Makanan (GKM) merupakan nilai pengeluaran kebutuhan minimum makanan yang disetarakan dengan 2.100 kkalori per kapita per hari. Garis *26. The Food Poverty Line refers to the daily minimum requirement of 2,100 kcal per capita per day. The Non-Food Poverty Line refers to the minimum requirement*

Kemiskinan Non-Makanan (GKNM) adalah kebutuhan minimum untuk perumahan, sandang, pendidikan, kesehatan, dan kebutuhan dasar lainnya.

*for household necessities for clothing, education, health, and other basic individual needs.*

### **Ukuran Kemiskinan**

### **Poverty Measures**

27. Head Count Index (HCI- $P_0$ ) adalah persentase penduduk miskin yang berada di bawah Garis Kemiskinan (GK).
  28. Indeks Kedalaman Kemiskinan (PovertyGapIndex-P1) merupakan ukuran rata-rata kesenjangan pengeluaran masing-masing penduduk miskin terhadap garis kemiskinan. Semakin tinggi nilai indeks, semakin jauh rata-rata pengeluaran penduduk dari garis kemiskinan.
  29. Indeks Keparahan Kemiskinan (Poverty Severity Index-P2) memberikan gambaran mengenai penyebaran pengeluaran di antara penduduk miskin. Semakin tinggi nilai indeks, semakin tinggi ketimpangan pengeluaran di antara penduduk miskin.
  30. Foster-Greer-Thorbecke (1984) merumuskan suatu ukuran yang digunakan untuk mengukur tingkat
27. *Head Count Index (HCI- $P_0$ ) simply measures the percentage of the population that is counted as poor, often denoted by  $P_0$ .*
  28. *Poverty Gap Index-P1 measures the extent to which individuals fall below the poverty line (the poverty gaps) as a proportion of the poverty line. Higher value of the index shows that the gap between average expenditure of the poor and the poverty line is wider.*
  29. *Poverty Severity Index-P2 describes inequality among the poor. This is simply a weighted sum of poverty gaps (as a proportion of the poverty line), where the weights are the proportionate poverty gaps themselves. Hence, by squaring the poverty gap index, the measure implicitly puts more weight on observations that fall well below the poverty line. Higher value of the index shows that inequality among the poor is higher.*
  30. *Foster-Greer-Thorbecke (1984) developed poverty measures that may be written as:*

kemiskinan sebagai berikut:

$$P_a = \frac{1}{n} \sum_{i=1}^q [(z - y_i)/z]^a$$

dimana : a = 0, 1, 2

z = Garis kemiskinan  
 y<sub>i</sub> = Rata-rata pengeluaran perkapita sebulan penduduk yang berada di bawah garis kemiskinan (i=1,2,...,q), y<sub>i</sub> < z  
 q = Jumlah penduduk yang berada di bawah garis kemiskinan  
 n = Jumlah penduduk

$$P_a = \frac{1}{n} \sum_{i=1}^q [(z - y_i)/z]^a$$

w h e r e :  
 a = 0, 1, 2  
 z = the poverty line  
 y<sub>i</sub> = Average expenditure per capita per month of the poor (i=1,2,...,q), y<sub>i</sub> < z  
 q = the number of poor  
 n = the total population

31. Jika a=0, diperoleh Head Count Index (P<sub>0</sub>), jika a=1 diperoleh indeks kedalaman kemiskinan (Poverty Gap Index-P<sub>1</sub>) dan jika a=2 disebut indeks keparahan kemiskinan (Poverty Severity Index-P<sub>2</sub>).

31. If a=0 is obtained Head Count Index (P<sub>0</sub>), if a=1 is obtained Poverty Gap Index-P<sub>1</sub>, and if a=2 is obtained Poverty Severity Index-P<sub>2</sub>.

**ULASAN****DESCRIPTION****Pendidikan**

Dalam bidang pendidikan, variabel-variabel seperti jumlah gedung sekolah, jumlah murid dan jumlah guru sering kali ditampilkan untuk menggambarkan situasi pendidikan. Misalnya dua variabel terakhir di atas dapat digunakan untuk menghitung rasio murid-guru.

Pada tahun ajaran 2021/2022, Kabupaten Ogan Komering Ilir memiliki gedung sekolah sebanyak 843 sekolah yang terdiri atas 530 Sekolah Dasar (SD) dan sederajat, 208 Sekolah Menengah Pertama (SMP) dan sederajat, dan 105 Sekolah Menengah Atas (SMA) dan sederajat.

**Kesehatan**

Fasilitas kesehatan seperti rumah sakit, puskesmas dan puskesmas pembantu adalah sebagian dari variabel-variabel yang dapat menunjukkan pencapaian pembangunan kesehatan di wilayah Kabupaten Ogan Komering Ilir. Pada tahun 2021, jumlah rumah sakit masih minim, namun fasilitas kesehatan lainnya sudah tersebar di seluruh kecamatan seperti puskesmas sebanyak 33 unit dan puskesmas pembantu sebanyak 87 unit.

Di bidang Keluarga Berencana pada tahun 2021 ini jumlah peserta KB aktif sebesar 155.819 di mana sebagian besar peserta KB aktif menggunakan metode kontrasepsi suntikan yang

**Education**

*In education, variables such as number of school buildings, number of pupils, and number of teachers are shown to analyse situation of education. For example, the last two variables can be calculated to obtain student-teacher ratio.*

*In academic year 2021/2022, Ogan Komering Ilir Regency had 843 school buildings Under The Ministry of Education and Culture consisting of 530 elementary schools (SD) and equivalent, 208 junior high schools (SMP) and equivalent, and 105 senior high schools (SMA) and equivalent.*

**Health**

*Public facilities such as hospitals, public health centre, and subsidiary public health centres are some of those variables that reflect the attainment of health development in a region such as Ogan Komering Ilir Regency. In 2021, the number of hospitals was minimal, but the other facilities was located in all over subdistrict in Ogan Komering Ilir Regency, such as public health centres about 33 units and subsidiary of public health center about 87 units.*

*In the field of family planing in 2021, participants reached 155.819 participants. Among those participants, injection was the most used method for contraception which reached 51,98*



mencapai 51,98 persen atau sebesar 80.989 peserta. *percent or 80.989 participants.*

**Agama**

Jumlah agama yang ada di Kabupaten Ogan Komering Ilir meliputi 5 agama yaitu Islam, Katholik, Kristen, Budha dan Hindu. Di antara kelima agama tersebut, Islam mempunyai jumlah pemeluk terbanyak. Pada tahun 2021 tempat ibadah didominasi oleh tempat peribadatan Islam dengan jumlah masjid dan mushola sebesar 2.026 unit.

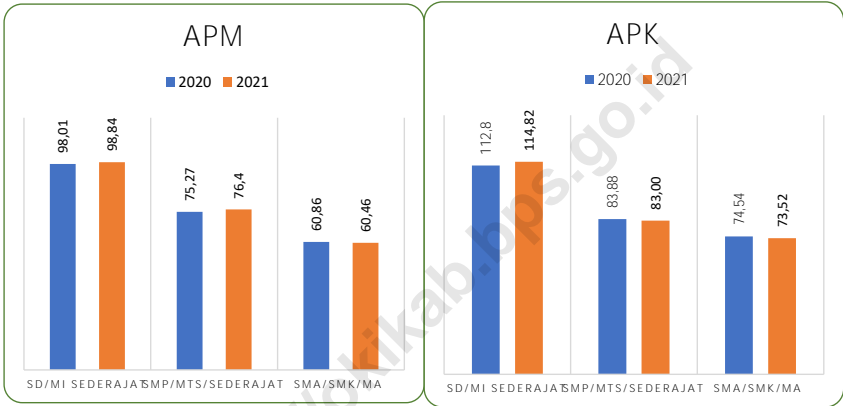
**Religion**

*There are five religions in Ogan Komering Ilir Regency. They are Islam, Catholic, Christian, Buddhism, and Hindu. Amongst those, Islam had the highest number of followers. In 2021, the worship facilities is dominated by Islam with the number of mosque and mushola were 2.026 units.*

<https://lokikab.bps.go.id>

**Gambar 4.1**  
**Figures**

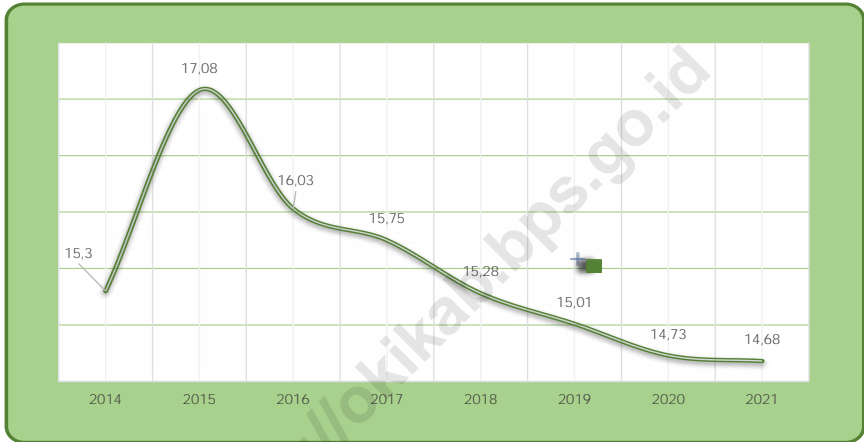
**Angka Partisipasi Murni (APM) dan Angka Partisipasi Kasar (APK) Menurut Jenjang Pendidikan di Kabupaten Ogan Komering Ilir, 2020 dan 2021**  
**Net Participation Rates and Gross Participation Rates by Educational Level in Ogan Komering Ilir Regency, 2020 and 2021**



Sumber/Source: BPS, Survei Sosial Ekonomi Nasional (Susenas)/BPS-Statistics Indonesia, National Socioeconomic Survey

**Gambar** 4.2  
**Figures**

**Persentase Penduduk Miskin di Kabupaten Ogan Komerling Ilir, 2014–2021**  
*Percentage of Poor People in Ogan Komerling Ilir Regency, 2014–2021*



Sumber/Source: BPS, Survei Sosial Ekonomi Nasional (Susenas)/BPS-Statistics Indonesia, National Socioeconomic Survey

#### 4.1 PENDIDIKAN EDUCATION

**Tabel** 4.1.1 **Jumlah Sekolah, Guru, dan Murid Taman Kanak-Kanak (TK) di Bawah Kementerian Pendidikan dan Kebudayaan Menurut Kecamatan di Kabupaten Ogan Komering Ilir, 2020/2021 dan 2021/2022**  
*Number of Schools, Teachers, and Pupils in Kindergarten Under The Ministry of Education and Culture by Subdistrict in Ogan Komering Ilir Regency, 2020/2021 and 2021/2022*

Kecamatan Subdistrict	Sekolah/Schools					
	Negeri/Public		Swasta/Private		Jumlah/Total	
	2020/2021 <sup>1</sup>	2021/2022	2020/2021 <sup>1</sup>	2021/2022	2020/2021 <sup>1</sup>	2021/2022
(1)	(2)	(3)	(4)	(5)	(6)	(7)
Lempuing	2	2	15	16	17	18
Lempuing Jaya	1	1	12	13	13	14
Mesuji	-	-	11	11	11	11
Sungai Menang	-	-	8	8	8	8
Mesuji Makmur	-	-	17	17	17	17
Mesuji Raya	-	-	16	18	16	18
Tulang Selapan	-	-	2	2	2	2
Cengal	-	-	2	2	2	2
Pedamaran	-	-	4	5	4	5
Pedamaran Timur	-	-	7	9	7	9
Tanjung Lubuk	-	-	3	3	3	3
Teluk Gelam	-	-	4	4	4	4
Kota Kayu Agung	1	1	12	14	13	15
Sirah Pulau Padang	1	1	3	3	4	4
Jejawi	1	1	-	-	1	1
Pampangan	-	-	1	1	1	1
Pangkalan Lampam	-	-	1	1	1	1
Air Sugihan	-	-	11	11	11	11
<b>Ogan Komering Ilir</b>	<b>6</b>	<b>6</b>	<b>129</b>	<b>138</b>	<b>135</b>	<b>144</b>

Lanjutan Tabel/*Continued Table 4.1.1*

Kecamatan Subdistrict	Guru <sup>1</sup> /Teachers <sup>1</sup>					
	Negeri/ <i>Public</i>		Swasta/ <i>Private</i>		Jumlah/ <i>Total</i>	
	2020/2021 <sup>1</sup>	2021/2022	2020/2021 <sup>1</sup>	2021/2022	2020/2021 <sup>1</sup>	2021/2022
(1)	(8)	(9)	(10)	(11)	(12)	(13)
Lempuing	13	12	71	73	84	85
Lempuing Jaya	8	8	42	45	50	53
Mesuji	-	-	43	42	43	42
Sungai Menang	-	-	31	30	31	30
Mesuji Makmur	-	-	69	66	69	66
Mesuji Raya	-	-	57	61	57	61
Tulang Selapan	-	-	7	6	7	6
Cengal	-	-	9	7	9	7
Pedamaran	-	-	17	19	17	19
Pedamaran Timur	-	-	24	31	24	31
Tanjung Lubuk	-	-	14	13	14	13
Teluk Gelam	-	-	15	17	15	17
Kota Kayu Agung	23	21	98	88	121	109
Sirah Pulau Padang	3	6	17	16	20	22
Jejawi	1	3	-	-	1	3
Pampangan	-	-	5	5	5	5
Pangkalan Lampam	-	-	4	4	4	4
Air Sugihan	-	-	33	37	33	37
<b>Ogan Komering Ilir</b>	<b>48</b>	<b>50</b>	<b>556</b>	<b>560</b>	<b>604</b>	<b>610</b>

Lanjutan Tabel/*Continued Table* 4.1.1

Kecamatan Subdistrict	Murid/Pupils					
	Negeri/Public		Swasta/Private		Jumlah/Total	
	2020/2021 <sup>1</sup>	2021/2022	2020/2021 <sup>1</sup>	2021/2022	2020/2021 <sup>1</sup>	2021/2022
(1)	(14)	(15)	(16)	(17)	(18)	(19)
Lempuing	76	86	660	734	736	820
Lempuing Jaya	35	54	429	464	465	518
Mesuji	-	-	390	355	390	355
Sungai Menang	-	-	377	388	377	388
Mesuji Makmur	-	-	754	791	754	791
Mesuji Raya	-	-	641	759	641	759
Tulung Selapan	-	-	101	68	101	68
Cengal	-	-	143	97	143	97
Pedamaran	-	-	99	132	99	132
Pedamaran Timur	-	-	292	282	292	282
Tanjung Lubuk	-	-	124	87	124	87
Teluk Gelam	-	-	124	103	124	103
Kota Kayu Agung	135	112	749	637	884	749
Sirah Pulau Padang	35	33	98	106	132	139
Jejawi	48	46	-	-	48	46
Pampangan	-	-	62	51	62	51
Pangkalan Lampam	-	-	67	66	67	66
Air Sugihan	-	-	350	361	350	361
<b>Ogan Komering Ilir</b>	<b>329</b>	<b>331</b>	<b>5 460</b>	<b>5 481</b>	<b>5 789</b>	<b>5 812</b>

Catatan/Note: <sup>1</sup> Jumlah guru termasuk kepala sekolah dan guru/*The total of teachers including headmaster and teacher*

Sumber/Source: Kementerian Pendidikan, Kebudayaan, Riset, dan Teknologi, Sistem Data Pokok Pendidikan, data semester ganjil 2021/ Ministry of Education, Culture, Research, and Technology, Basic Education Data System, odd semester 2021

**Tabel**  
**Table** 4.1.2**Jumlah Sekolah, Guru, dan Murid Raudatul Athfal (RA)  
di Bawah Kementerian Agama Menurut Kecamatan di  
Kabupaten Ogan Komering Ilir, 2020/2021 dan 2021/2022**  
**Number of Schools, Teachers, and Pupils in Raudatul Athfal  
(RA) Under The Ministry of Religious Affairs by Subdistrict in  
Ogan Komering Ilir Regency, 2020/2021 and 2021/2022**

Kecamatan Subdistrict	Sekolah/Schools		Guru/Teachers		Murid/Pupils	
	2020/2021	2021/2022	2020/2021	2021/2022	2020/2021	2021/2022
(1)	(2)	(3)	(4)	(5)	(6)	(7)
Lempuing	11	11	63	65	460	506
Lempuing Jaya	7	7	25	38	272	322
Mesuji	1	2	4	10	30	62
Sungai Menang	-	-	-	-	-	-
Mesuji Makmur	2	2	11	18	125	115
Mesuji Raya	-	-	-	-	-	-
Tulung Selapan	-	-	-	-	-	-
Cengal	-	-	-	-	-	-
Pedamaran	1	1	7	11	39	70
Pedamaran Timur	-	-	-	-	-	-
Tanjung Lubuk	-	-	-	-	-	-
Teluk Gelam	-	-	-	-	-	-
Kota Kayu Agung	2	2	10	12	121	137
Sirah Pulau Padang	-	-	-	-	-	-
Jejawi	1	1	4	4	65	60
Pampangan	-	-	-	-	-	-
Pangkalan Lapam	-	-	-	-	-	-
Air Sugihan	1	1	6	6	79	62
<b>Ogan Komering Ilir</b>	<b>26</b>	<b>27</b>	<b>130</b>	<b>164</b>	<b>1 191</b>	<b>1 334</b>

Catatan/Note: Seluruh Raudatul Athfal (RA) berstatus swasta/All Raudatul Athfal (RA) are private

Sumber/Source: Kementerian Agama, EMIS, Data Semester Ganjil/ Ministry of Religious Affairs, EMIS, Odd Semester Data

**Tabel 4.1.3**  
**Table**

**Jumlah Sekolah, Guru, dan Murid Sekolah Dasar (SD) di Bawah Kementerian Pendidikan dan Kebudayaan Menurut Kecamatan di Kabupaten Ogan Komering Ilir, 2020/2021 dan 2021/2022**  
***Number of Schools, Teachers, and Pupils in Primary Schools Under The Ministry of Education and Culture by Subdistrict in Ogan Komering Ilir Regency, 2020/2021 and 2021/2022***

Kecamatan Subdistrict	Sekolah/Schools					
	Negeri/Public		Swasta/Private		Jumlah/Total	
	2020/2021	2021/2022	2020/2021	2021/2022	2020/2021	2021/2022
(1)	(2)	(3)	(4)	(5)	(6)	(7)
Lempuing	36	36	3	3	39	39
Lempuing Jaya	23	23	1	1	24	24
Mesuji	25	25	-	-	25	25
Sungai Menang	23	23	-	-	23	23
Mesuji Makmur	36	36	-	-	36	36
Mesuji Raya	24	24	-	-	24	24
Tulung Selapan	30	30	1	1	31	31
Cengal	21	21	-	-	21	21
Pedamaran	21	21	-	-	21	21
Pedamaran Timur	12	12	1	1	13	13
Tanjung Lubuk	29	29	-	-	29	29
Teluk Gelam	18	18	-	-	18	18
Kota Kayu Agung	37	37	2	3	39	40
Sirah Pulau Padang	28	28	-	-	28	28
Jejawi	28	28	-	-	28	28
Pampangan	21	21	1	1	22	22
Pangkalan Lampam	18	18	1	1	19	19
Air Sugihan	26	26	1	1	27	27
<b>Ogan Komering Ilir</b>	<b>456</b>	<b>456</b>	<b>11</b>	<b>12</b>	<b>467</b>	<b>468</b>



Lanjutan Tabel/*Continued Table 4.1.3*

Kecamatan Subdistrict	Guru <sup>1</sup> /Teachers <sup>1</sup>					
	Negeri/Public		Swasta/Private		Jumlah/Total	
	2020/2021	2021/2022	2020/2021	2021/2022	2020/2021	2021/2022
(1)	(8)	(9)	(10)	(11)	(12)	(13)
Lempuing	385	368	28	27	413	395
Lempuing Jaya	284	288	8	9	292	297
Mesuji	282	273	-	-	282	273
Sungai Menang	267	264	-	-	267	264
Mesuji Makmur	362	361	-	-	362	361
Mesuji Raya	242	241	-	-	242	241
Tulung Selapan	346	342	14	14	360	356
Cengal	267	270	-	-	267	270
Pedamaran	345	316	-	-	345	316
Pedamaran Timur	125	122	5	8	130	130
Tanjung Lubuk	286	262	-	-	286	262
Teluk Gelam	206	199	-	-	206	199
Kota Kayu Agung	524	474	49	65	573	539
Sirah Pulau Padang	428	396	-	-	428	396
Jejaw	389	389	-	-	389	389
Pampangan	321	305	10	9	331	314
Pangkalan Lampam	242	238	9	7	251	245
Air Sugihan	230	220	4	4	234	224
<b>Ogan Komering Ilir</b>	<b>5 531</b>	<b>5 328</b>	<b>127</b>	<b>143</b>	<b>5 658</b>	<b>5 471</b>

Lanjutan Tabel/*Continued Table 4.1.3*

Kecamatan Subdistrict	Murid/Pupils					
	Negeri/Public		Swasta/Private		Jumlah/Total	
	2020/2021	2021/2022	2020/2021	2021/2022	2020/2021	2021/2022
(1)	(14)	(15)	(16)	(17)	(18)	(19)
Lempuing	6 544	6 236	390	415	6 934	6 651
Lempuing Jaya	4 546	4 329	124	124	4 670	4 453
Mesuji	5 324	5 190	-	-	5 324	5 190
Sungai Menang	6 000	5 801	-	-	6 000	5 801
Mesuji Makmur	7 017	6 839	-	-	7 017	6 839
Mesuji Raya	4 002	3 826	-	-	4 002	3 826
Tulung Selapan	6 183	6 229	235	228	6 418	6 457
Cengal	5 799	5 705	-	-	5 799	5 705
Pedamaran	5 306	5 261	-	-	5 306	5 261
Pedamaran Timur	2 713	2 562	45	43	2 758	2 605
Tanjung Lubuk	3 362	3 332	-	-	3 362	3 332
Teluk Gelam	2 807	2 672	-	-	2 807	2 672
Kota Kayu Agung	8 277	8 157	956	1 014	9 233	9 171
Sirah Pulau Padang	4 696	4 544	-	-	4 696	4 544
Jejawi	4 618	4 533	-	-	4 618	4 533
Pampangan	3 237	3 205	80	79	3 317	3 284
Pangkalan Lampam	3 329	3 262	73	72	3 402	3 334
Air Sugihan	4 027	3 918	93	92	4 120	4 010
<b>Ogan Komering Ilir</b>	<b>87 787</b>	<b>85 601</b>	<b>1 996</b>	<b>2 067</b>	<b>89 783</b>	<b>87 668</b>

Catatan/Note: <sup>1</sup> Jumlah guru termasuk kepala sekolah dan guru/*The total of teachers including headmaster and teacher*

Sumber/Source: Kementerian Pendidikan dan Kebudayaan, Sistem Data Pokok Pendidikan, data semester ganjil/ *Ministry of Education and Culture, Basic Education Data System, odd semester report data*

**Tabel**  
**Table** 4.1.4

**Jumlah Sekolah, Guru, dan Murid Madrasah Ibtidaiyah (MI) di Bawah Kementerian Agama Menurut Kecamatan Menurut Kecamatan di Kabupaten Ogan Komering Ilir, 2020/2021 dan 2021/2022**  
**Number of Schools, Teachers, and Pupils in Madrasah Ibtidaiyah (MI) Under The Ministry of Religious Affairs by Subdistrict in Ogan Komering Ilir Regency, 2020/2021 dan 2021/2022**

Kecamatan Subdistrict	Sekolah/Schools					
	Negeri/Public		Swasta/Private		Jumlah/Total	
	2020/2021	2021/2022	2020/2021	2021/2022	2020/2021	2021/2022
(1)	(2)	(3)	(4)	(5)	(6)	(7)
Lempuing	-	-	16	16	16	16
Lempuing Jaya	-	-	21	22	21	22
Mesuji	-	-	1	1	1	1
Sungai Menang	-	-	2	2	2	2
Mesuji Makmur	-	-	6	6	6	6
Mesuji Raya	-	-	-	-	-	-
Tulang Selapan	-	-	-	-	-	-
Cengal	-	-	4	4	4	4
Pedamaran	-	-	3	3	3	3
Pedamaran Timur	-	-	2	2	2	2
Tanjung Lubuk	-	-	1	1	1	1
Teluk Gelam	-	-	1	1	1	1
Kota Kayu Agung	-	-	-	-	-	-
Sirah Pulau Padang	-	-	-	-	-	-
Jejawi	-	-	1	1	1	1
Pampangan	-	-	-	-	-	-
Pangkalan Lampam	-	-	2	2	2	2
Air Sugihan	-	-	1	1	1	1
<b>Ogan Komering Ilir</b>	-	-	<b>61</b>	<b>62</b>	<b>61</b>	<b>62</b>

Lanjutan Tabel/*Continued Table* 4.1.4

Kecamatan Subdistrict	Guru <sup>1</sup> /Teachers <sup>1</sup>					
	Negeri/Public		Swasta/Private		Jumlah/Total	
	2020/2021	2021/2022	2020/2021	2021/2022	2020/2021	2021/2022
(1)	(8)	(9)	(10)	(11)	(12)	(13)
Lempuing	-	-	161	164	161	164
Lempuing Jaya	-	-	210	250	210	250
Mesuji	-	-	14	15	14	15
Sungai Menang	-	-	25	24	25	24
Mesuji Makmur	-	-	56	76	56	76
Mesuji Raya	-	-	-	-	-	-
Tulung Selapan	-	-	-	-	-	-
Cengal	-	-	26	30	26	30
Pedamaran	-	-	21	27	21	27
Pedamaran Timur	-	-	29	24	29	24
Tanjung Lubuk	-	-	9	12	9	12
Teluk Gelam	-	-	9	10	9	10
Kota Kayu Agung	-	-	-	-	-	-
Sirah Pulau Padang	-	-	-	-	-	-
Jejawi	-	-	7	8	7	8
Pampangan	-	-	-	-	-	-
Pangkalan Lampam	-	-	16	19	16	19
Air Sugihan	-	-	9	11	9	11
<b>Ogan Komering Ilir</b>	-	-	<b>592</b>	<b>670</b>	<b>592</b>	<b>670</b>

Lanjutan Tabel/Continued Table 4.1.4

Kecamatan Subdistrict	Murid/Pupils					
	Negeri/Public		Swasta/Private		Jumlah/Total	
	2020/2021	2021/2022	2020/2021	2021/2022	2020/2021	2021/2022
(1)	(14)	(15)	(16)	(17)	(18)	(19)
Lempuing	-	-	2 208	2 182	2 208	2 182
Lempuing Jaya	-	-	2 930	3 098	2 930	3 098
Mesuji	-	-	145	179	145	179
Sungai Menang	-	-	177	182	177	182
Mesuji Makmur	-	-	595	793	595	793
Mesuji Raya	-	-	-	-	-	-
Tulung Selapan	-	-	-	-	-	-
Cengal	-	-	332	317	332	317
Pedamaran	-	-	283	279	283	279
Pedamaran Timur	-	-	221	239	221	239
Tanjung Lubuk	-	-	264	270	264	270
Teluk Gelam	-	-	119	118	119	118
Kota Kayu Agung	-	-	-	-	-	-
Sirah Pulau Padang	-	-	-	-	-	-
Jejawi	-	-	93	123	93	123
Pampangan	-	-	-	-	-	-
Pangkalan Lampam	-	-	133	147	133	147
Air Sugihan	-	-	50	72	50	72
<b>Ogan Komering Ilir</b>	-	-	<b>7 550</b>	<b>7 999</b>	<b>7 550</b>	<b>7 999</b>

Catatan/Note: <sup>1</sup> Jumlah guru termasuk kepala sekolah dan guru/The total of teachers including headmaster and teacher  
 Sumber/Source: Kementerian Agama, EMIS, Data Semester Ganjil/ Ministry of Religious Affairs, EMIS, Odd Semester Report Data

**Tabel**  
**Table** 4.1.5

**Jumlah Sekolah, Guru, dan Murid Sekolah Menengah Pertama (SMP) di Bawah Kementerian Pendidikan dan Kebudayaan Menurut Kecamatan di Kabupaten Ogan Komering Ilir, 2020/2021 dan 2021/2022**  
***Number of Schools, Teachers, and Pupils in Lower Secondary Schools Under The Ministry of Education and Culture by Subdistrict in Ogan Komering Ilir Regency, 2020/2021 and 2021/2022***

Kecamatan Subdistrict	Sekolah/Schools					
	Negeri/Public		Swasta/Private		Jumlah/Total	
	2020/2021	2021/2022	2020/2021	2021/2022	2020/2021	2021/2022
(1)	(2)	(3)	(4)	(5)	(6)	(7)
Lempuing	8	8	8	9	16	17
Lempuing Jaya	4	4	6	6	10	10
Mesuji	8	8	4	4	12	12
Sungai Menang	8	8	3	3	11	11
Mesuji Makmur	9	9	1	1	10	10
Mesuji Raya	9	9	1	1	10	10
Tulung Selapan	9	9	-	-	9	9
Cengal	9	9	-	-	9	9
Pedamaran	2	2	4	4	6	6
Pedamaran Timur	5	5	-	1	5	6
Tanjung Lubuk	4	4	-	-	4	4
Teluk Gelam	4	4	-	-	4	4
Kota Kayu Agung	6	6	3	3	9	9
Sirah Pulau Padang	3	3	-	-	3	3
Jejawi	4	4	-	-	4	4
Pampangan	2	2	1	1	3	3
Pangkalan Lampam	5	5	-	-	5	5
Air Sugihan	5	5	1	2	6	7
<b>Ogan Komering Ilir</b>	<b>104</b>	<b>104</b>	<b>32</b>	<b>35</b>	<b>136</b>	<b>139</b>

Lanjutan Tabel/*Continued Table 4.1.5*

Kecamatan Subdistrict	Guru <sup>1</sup> /Teachers <sup>1</sup>					
	Negeri/Public		Swasta/Private		Jumlah/Total	
	2020/2021	2021/2022	2020/2021	2021/2022	2020/2021	2021/2022
(1)	(8)	(9)	(10)	(11)	(12)	(13)
Lempuing	129	119	39	59	168	178
Lempuing Jaya	94	94	43	47	137	141
Mesuji	100	92	32	29	132	121
Sungai Menang	55	49	19	18	74	67
Mesuji Makmur	125	124	5	6	130	130
Mesuji Raya	121	117	7	5	128	122
Tulung Selapan	111	109	-	-	111	109
Cengal	87	87	-	-	87	87
Pedamaran	79	77	51	53	130	130
Pedamaran Timur	56	53	-	5	56	58
Tanjung Lubuk	97	98	-	-	97	98
Teluk Gelam	96	98	-	-	96	98
Kota Kayu Agung	257	258	34	40	291	298
Sirah Pulau Padang	98	104	-	-	98	104
Jejawi	135	125	-	-	135	125
Pampangan	66	68	9	8	75	76
Pangkalan Lampam	90	100	-	-	90	100
Air Sugihan	80	79	16	13	96	92
<b>Ogan Komering Ilir</b>	<b>1 876</b>	<b>1 851</b>	<b>255</b>	<b>283</b>	<b>2 131</b>	<b>2 134</b>

Lanjutan Tabel/*Continued Table 4.1.5*

Kecamatan Subdistrict	Murid/Pupils					
	Negeri/Public		Swasta/Private		Jumlah/Total	
	2020/2021	2021/2022	2020/2021	2021/2022	2020/2021	2021/2022
(1)	(14)	(15)	(16)	(17)	(18)	(19)
Lempuing	1 597	1 671	915	1 283	2 512	2 954
Lempuing Jaya	1 465	1 442	809	826	2 274	2 268
Mesuji	1 270	1 215	315	388	1 585	1 603
Sungai Menang	929	944	334	303	1 263	1 247
Mesuji Makmur	1 589	1 513	93	72	1 682	1 585
Mesuji Raya	1 442	1 495	82	99	1 524	1 594
Tulung Selapan	1 376	1 343	-	-	1 376	1 343
Cengal	1 406	1 334	-	-	1 406	1 334
Pedamaran	1 204	1 253	1 045	983	2 249	2 236
Pedamaran Timur	807	687	-	50	807	737
Tanjung Lubuk	1 147	1 074	-	-	1 147	1 074
Teluk Gelam	1 160	1 169	-	-	1 160	1 169
Kota Kayu Agung	4 192	4 191	576	690	4 768	4 881
Sirah Pulau Padang	1 511	1 555	-	-	1 511	1 555
Jejawi	1 556	1 517	-	-	1 556	1 517
Pampangan	1 097	958	53	50	1 150	1 008
Pangkalan Lampam	753	724	-	-	753	724
Air Sugihan	1 386	1 290	51	246	1 437	1 536
<b>Ogan Komering Ilir</b>	<b>25 887</b>	<b>25 375</b>	<b>4 273</b>	<b>4 990</b>	<b>30 160</b>	<b>30 365</b>

Catatan/Note: <sup>1</sup> Jumlah guru termasuk kepala sekolah dan guru/*The total of teachers including headmaster and teacher*

Sumber/Source: Kementerian Pendidikan dan Kebudayaan, Sistem Data Pokok Pendidikan, data semester ganjil/ *Ministry of Education and Culture, Basic Education Data System, odd semester report data*



**Tabel**  
**Table** 4.1.6

**Jumlah Sekolah, Guru, dan Murid Madrasah Tsanawiyah (MTs) di Bawah Kementerian Agama Menurut Kecamatan di Kabupaten Ogan Komering Ilir, 2020/2021 dan 2021/2022**

**Number of Schools, Teachers, and Pupils in Madrasah Tsanawiyah (MTs) Under The Ministry of Religious Affairs by Subdistrict in Ogan Komering Ilir Regency, 2020/2021 and 2021/2022**

Kecamatan Subdistrict	Sekolah/Schools					
	Negeri/Public		Swasta/Private		Jumlah/Total	
	2020/2021	2021/2022	2020/2021	2021/2022	2020/2021	2021/2022
(1)	(2)	(3)	(4)	(5)	(6)	(7)
Lempuing	-	-	12	13	12	13
Lempuing Jaya	-	-	12	13	12	13
Mesuji	-	-	5	5	5	5
Sungai Menang	-	-	1	2	1	2
Mesuji Makmur	-	-	4	4	4	4
Mesuji Raya	-	-	4	4	4	4
Tulung Selapan	-	-	-	-	-	-
Cengal	-	-	2	2	2	2
Pedamaran	-	-	4	4	4	4
Pedamaran Timur	-	-	3	3	3	3
Tanjung Lubuk	1	1	4	4	5	5
Teluk Gelam	-	-	4	4	4	4
Kota Kayu Agung	-	-	2	2	2	2
Sirah Pulau Padang	-	-	-	-	-	-
Jejawi	-	-	2	2	2	2
Pampangan	-	-	-	-	-	-
Pangkalan Lampam	-	-	2	4	2	4
Air Sugihan	-	-	1	2	1	2
<b>Ogan Komering Ilir</b>	<b>1</b>	<b>1</b>	<b>62</b>	<b>68</b>	<b>63</b>	<b>69</b>

Lanjutan Tabel/*Continued Table* 4.1.6

Kecamatan Subdistrict	Guru <sup>1</sup> /Teachers <sup>1</sup>					
	Negeri/Public		Swasta/Private		Jumlah/Total	
	2020/2021	2021/2022	2020/2021	2021/2022	2020/2021	2021/2022
(1)	(8)	(9)	(10)	(11)	(12)	(13)
Lempuing	-	-	150	194	150	194
Lempuing Jaya	-	-	157	187	157	187
Mesuji	-	-	76	72	76	72
Sungai Menang	-	-	19	26	19	26
Mesuji Makmur	-	-	33	50	33	50
Mesuji Raya	-	-	41	55	41	55
Tulung Selapan	-	-	-	-	-	-
Cengal	-	-	22	32	22	32
Pedamaran	-	-	44	49	44	49
Pedamaran Timur	-	-	23	26	23	26
Tanjung Lubuk	32	47	44	49	76	96
Teluk Gelam	-	-	49	52	49	52
Kota Kayu Agung	-	-	12	16	12	16
Sirah Pulau Padang	-	-	-	-	-	-
Jejawi	-	-	25	26	25	26
Pampangan	-	-	-	-	-	-
Pangkalan Lampam	-	-	36	59	36	59
Air Sugihan	-	-	8	30	8	30
<b>Ogan Komering Ilir</b>	<b>32</b>	<b>47</b>	<b>739</b>	<b>923</b>	<b>771</b>	<b>970</b>

Lanjutan Tabel/Continued Table 4.1.6

Kecamatan Subdistrict	Murid/Pupils					
	Negeri/Public		Swasta/Private		Jumlah/Total	
	2020/2021	2021/2022	2020/2021	2021/2022	2020/2021	2021/2022
(1)	(14)	(15)	(16)	(17)	(18)	(19)
Lempuing	-	-	2 144	1 975	2 144	1 975
Lempuing Jaya	-	-	1 637	1 540	1 637	1 540
Mesuji	-	-	403	527	403	527
Sungai Menang	-	-	98	126	98	126
Mesuji Makmur	-	-	318	348	318	348
Mesuji Raya	-	-	719	778	719	778
Tulung Selapan	-	-	-	-	-	-
Cengal	-	-	232	242	232	242
Pedamaran	-	-	254	275	254	275
Pedamaran Timur	-	-	247	326	247	326
Tanjung Lubuk	266	278	217	247	483	525
Teluk Gelam	-	-	451	400	451	400
Kota Kayu Agung	-	-	35	54	35	54
Sirah Pulau Padang	-	-	-	-	-	-
Jejawi	-	-	152	163	152	163
Pampangan	-	-	-	-	-	-
Pangkalan Lampam	-	-	260	239	260	239
Air Sugihan	-	-	167	186	167	186
<b>Ogan Komering Ilir</b>	<b>266</b>	<b>278</b>	<b>7 334</b>	<b>7 426</b>	<b>7 600</b>	<b>7 704</b>

Catatan/Note: <sup>1</sup> Jumlah guru termasuk kepala sekolah dan guru/The total of teachers including headmaster and teacher  
 Sumber/Source: Kementerian Agama, EMIS, Data Semester Ganjil/ Ministry of Religious Affairs, EMIS, Odd Semester Report Data

**Tabel**  
**Table** 4.1.7

**Jumlah Sekolah, Guru, dan Murid Sekolah Menengah Atas (SMA) di Bawah Kementerian Pendidikan dan Kebudayaan Menurut Kecamatan Kabupaten Ogan Komering Ilir, 2020/2021 dan 2021/2022**  
**Number of Schools, Teachers, and Pupils in Upper Secondary Schools Under The Ministry of Education and Culture by Subdistrict in Ogan Komering Ilir Regency, 2020/2021 and 2021/2022**

Kecamatan Subdistrict	Sekolah/Schools					
	Negeri/Public		Swasta/Private		Jumlah/Total	
	2020/2021	2021/2022	2020/2021	2021/2022	2020/2021	2021/2022
(1)	(2)	(3)	(4)	(5)	(6)	(7)
Lempuing	1	1	2	2	3	3
Lempuing Jaya	1	1	2	2	3	3
Mesuji	2	2	1	2	3	4
Sungai Menang	1	1	1	1	2	2
Mesuji Makmur	2	2	-	-	2	2
Mesuji Raya	3	3	1	1	4	4
Tulang Selapan	1	1	1	1	2	2
Cengal	1	2	-	-	1	2
Pedamaran	1	1	2	2	3	3
Pedamaran Timur	1	1	-	-	1	1
Tanjung Lubuk	1	1	1	1	2	2
Teluk Gelam	1	1	-	-	1	1
Kota Kayu Agung	4	4	4	4	8	8
Sirah Pulau Padang	1	1	1	1	2	2
Jejawi	1	1	1	1	2	2
Pampangan	1	1	1	1	2	2
Pangkalan Lampam	1	1	-	-	1	1
Air Sugihan	2	2	-	-	2	2
<b>Ogan Komering Ilir</b>	<b>26</b>	<b>27</b>	<b>18</b>	<b>19</b>	<b>44</b>	<b>46</b>

Lanjutan Tabel/Continued Table 4.1.7

Kecamatan Subdistrict	Guru <sup>1</sup> /Teachers <sup>1</sup>					
	Negeri/Public		Swasta/Private		Jumlah/Total	
	2020/2021	2021/2022	2020/2021	2021/2022	2020/2021	2021/2022
(1)	(8)	(9)	(10)	(11)	(12)	(13)
Lempuing	34	34	11	10	45	44
Lempuing Jaya	36	33	11	11	47	44
Mesuji	28	29	10	16	38	45
Sungai Menang	15	12	12	11	27	23
Mesuji Makmur	41	40	-	-	41	40
Mesuji Raya	38	39	5	6	43	45
Tulung Selapan	41	43	8	7	49	50
Cengal	30	27	-	-	30	27
Pedamaran	39	40	32	25	71	65
Pedamaran Timur	14	14	-	-	14	14
Tanjung Lubuk	40	42	9	5	49	47
Teluk Gelam	39	41	-	-	39	41
Kota Kayu Agung	180	171	34	20	214	191
Sirah Pulau Padang	52	54	15	13	67	67
Jejawi	42	41	7	4	49	45
Pampangan	43	45	4	6	47	51
Pangkalan Lampam	41	47	-	-	41	47
Air Sugihan	52	52	-	-	52	52
<b>Ogan Komering Ilir</b>	<b>805</b>	<b>804</b>	<b>158</b>	<b>134</b>	<b>963</b>	<b>938</b>

Lanjutan Tabel/Continued Table 4.1.7

Kecamatan Subdistrict	Murid/Pupils					
	Negeri/Public		Swasta/Private		Jumlah/Total	
	2020/2021	2021/2022	2020/2021	2021/2022	2020/2021	2021/2022
(1)	(14)	(15)	(16)	(17)	(18)	(19)
Lempuing	531	577	126	111	657	688
Lempuing Jaya	533	527	265	259	798	786
Mesuji	269	310	66	78	335	388
Sungai Menang	152	182	151	137	303	319
Mesuji Makmur	488	494	-	-	488	494
Mesuji Raya	504	486	40	25	544	511
Tulung Selapan	673	587	189	146	862	733
Cengal	496	497	-	-	496	497
Pedamaran	616	627	647	559	1 263	1 186
Pedamaran Timur	202	205	-	-	202	205
Tanjung Lubuk	699	723	160	124	859	847
Teluk Gelam	644	627	-	-	644	627
Kota Kayu Agung	2 563	2 592	190	239	2 753	2 831
Sirah Pulau Padang	835	696	245	242	1 080	938
Jejawi	703	701	55	60	758	761
Pampangan	678	646	50	38	728	684
Pangkalan Lampam	853	832	-	-	853	832
Air Sugihan	966	983	-	-	966	983
<b>Ogan Komering Ilir</b>	<b>12 405</b>	<b>12 292</b>	<b>2 184</b>	<b>2 018</b>	<b>14 589</b>	<b>14 310</b>

Catatan/Note: <sup>1</sup> Jumlah guru termasuk kepala sekolah dan guru/The total of teachers including headmaster and teacher  
 Sumber/Source: Kementerian Pendidikan dan Kebudayaan, Sistem Data Pokok Pendidikan, data semester ganjil/ Ministry of Education and Culture, Basic Education Data System, odd semester report data

**Tabel**  
**Table 4.1.8**

**Jumlah Sekolah, Guru, dan Murid Sekolah Menengah Kejuruan (SMK) di Bawah Kementerian Pendidikan dan Kebudayaan Menurut Kecamatan di Kabupaten Ogan Komering Ilir, 2020/2021 dan 2021/2022**  
**Number of Schools, Teachers, and Pupils in Vocational High Schools Under The Ministry of Education and Culture by Subdistrict in Ogan Komering Ilir Regency, 2020/2021 and 2021/2022**

Kecamatan Subdistrict	Sekolah/Schools					
	Negeri/Public		Swasta/Private		Jumlah/Total	
	2020/2021	2021/2022	2020/2021	2021/2022	2020/2021	2021/2022
(1)	(2)	(3)	(4)	(5)	(6)	(7)
Lempuing	1	1	6	6	7	7
Lempuing Jaya	1	1	3	4	4	5
Mesuji	1	1	2	2	3	3
Sungai Menang	1	1	-	-	1	1
Mesuji Makmur	1	1	-	-	1	1
Mesuji Raya	1	1	-	-	1	1
Tulung Selapan	1	1	-	-	1	1
Cengal	-	-	-	-	-	-
Pedamaran	-	-	-	-	-	-
Pedamaran Timur	1	1	-	-	1	1
Tanjung Lubuk	1	1	-	-	1	1
Teluk Gelam	-	-	-	-	-	-
Kota Kayu Agung	3	3	2	2	5	5
Sirah Pulau Padang	-	-	-	-	-	-
Jejawi	1	1	-	-	1	1
Pampangan	-	-	-	-	-	-
Pangkalan Lampam	-	-	-	-	-	-
Air Sugihan	-	-	-	-	-	-
<b>Ogan Komering Ilir</b>	<b>13</b>	<b>13</b>	<b>13</b>	<b>14</b>	<b>26</b>	<b>27</b>

Lanjutan Tabel/*Continued Table* 4.1.8

Kecamatan Subdistrict	Guru <sup>1</sup> /Teachers <sup>1</sup>					
	Negeri/Public		Swasta/Private		Jumlah/Total	
	2020/2021	2021/2022	2020/2021	2021/2022	2020/2021	2021/2022
(1)	(8)	(9)	(10)	(11)	(12)	(13)
Lempuing	33	37	70	65	103	102
Lempuing Jaya	62	63	20	32	82	95
Mesuji	18	21	32	26	50	47
Sungai Menang	5	9	-	-	5	9
Mesuji Makmur	15	16	-	-	15	16
Mesuji Raya	27	29	-	-	27	29
Tulang Selapan	37	47	-	-	37	47
Cengal	-	-	-	-	-	-
Pedamaran	-	-	-	-	-	-
Pedamaran Timur	19	18	-	-	19	18
Tanjung Lubuk	51	48	-	-	51	48
Teluk Gelam	-	-	-	-	-	-
Kota Kayu Agung	179	176	13	16	192	192
Sirah Pulau Padang	-	-	-	-	-	-
Jejawi	55	50	-	-	55	50
Pampangan	-	-	-	-	-	-
Pangkalan Lampam	-	-	-	-	-	-
Air Sugihan	-	-	-	-	-	-
<b>Ogan Komering Ilir</b>	<b>501</b>	<b>514</b>	<b>135</b>	<b>139</b>	<b>636</b>	<b>653</b>



Lanjutan Tabel/*Continued Table 4.1.8*

Kecamatan Subdistrict	Murid/Students					
	Negeri/Public		Swasta/Private		Jumlah/Total	
	2020/2021	2021/2022	2020/2021	2021/2022	2020/2021	2021/2022
(1)	(14)	(15)	(16)	(17)	(18)	(19)
Lempuing	452	560	831	922	1 283	1 482
Lempuing Jaya	1 030	972	468	574	1 498	1 546
Mesuji	300	304	237	270	537	574
Sungai Menang	78	98	-	-	78	98
Mesuji Makmur	326	353	-	-	326	353
Mesuji Raya	592	615	-	-	592	615
Tulang Selapan	855	890	-	-	855	890
Cengal	-	-	-	-	-	-
Pedamaran	-	-	-	-	-	-
Pedamaran Timur	307	359	-	-	307	359
Tanjung Lubuk	641	693	-	-	641	693
Teluk Gelam	-	-	-	-	-	-
Kota Kayu Agung	2 792	2 776	85	90	2 877	2 866
Sirah Pulau Padang	-	-	-	-	-	-
Jejawi	528	555	-	-	528	555
Pampangan	-	-	-	-	-	-
Pangkalan Lampam	-	-	-	-	-	-
Air Sugihan	-	-	-	-	-	-
<b>Ogan Komering Ilir</b>	<b>7 901</b>	<b>8 175</b>	<b>1 621</b>	<b>1 856</b>	<b>9 522</b>	<b>10 031</b>

Catatan/Note: <sup>1</sup> Guru yang mengajar di 2 sekolah atau lebih dihitung di masing-masing sekolah. Jumlah guru termasuk kepala sekolah dan guru/*The teacher who taught in two schools or more counted in every school. The total of teachers including headmaster and teacher*

Sumber/Source: Kementerian Pendidikan dan Kebudayaan, Sistem Data Pokok Pendidikan, data semester ganjil/ *Ministry of Education and Culture, Basic Education Data System, odd semester report data*

**Tabel**  
**Table** 4.1.9**Jumlah Sekolah, Guru, dan Murid Madrasah Aliyah (MA) di Bawah Kementerian Agama Menurut Kecamatan di Kabupaten Ogan Komering Ilir, 2020/2021 dan 2020/2021**  
**Number of Schools, Teachers, and Pupils in Madrasah Aliyah (MA) Under the Ministry of Religious Affairs by Subdistrict in Ogan Komering Ilir Regency, 2020/2021 and 2021/2022**

Kecamatan Subdistrict	Sekolah/Schools					
	Negeri/Public		Swasta/Private		Jumlah/Total	
	2020/2021	2021/2022	2020/2021	2021/2022	2020/2021	2021/2022
(1)	(2)	(3)	(4)	(5)	(6)	(7)
Lempuing	-	-	8	8	8	8
Lempuing Jaya	-	-	8	8	8	8
Mesuji	-	-	2	2	2	2
Sungai Menang	-	-	1	1	1	1
Mesuji Makmur	1	1	1	1	2	2
Mesuji Raya	-	-	2	2	2	2
Tulung Selapan	-	-	-	-	-	-
Cengal	-	-	1	1	1	1
Pedamaran	1	1	-	-	1	1
Pedamaran Timur	-	-	1	1	1	1
Tanjung Lubuk	-	-	-	-	-	-
Teluk Gelam	-	-	-	-	-	-
Kota Kayu Agung	-	-	2	2	2	2
Sirah Pulau Padang	-	-	-	-	-	-
Jejawi	-	-	-	-	-	-
Pampangan	-	-	-	-	-	-
Pangkalan Lapam	1	1	2	2	3	3
Air Sugihan	-	-	-	1	-	1
<b>Ogan Komering Ilir</b>	<b>3</b>	<b>3</b>	<b>28</b>	<b>29</b>	<b>31</b>	<b>32</b>

Lanjutan Tabel/*Continued Table 4.1.9*

Kecamatan Subdistrict	Guru <sup>1</sup> /Teachers <sup>1</sup>					
	Negeri/Public		Swasta/Private		Jumlah/Total	
	2020/2021	2021/2022	2020/2021	2021/2022	2020/2021	2021/2022
(1)	(8)	(9)	(10)	(11)	(12)	(13)
Lempuing	-	-	141	144	141	144
Lempuing Jaya	-	-	82	110	82	110
Mesuji	-	-	18	27	18	27
Sungai Menang	-	-	17	21	17	21
Mesuji Makmur	11	24	10	10	21	34
Mesuji Raya	-	-	31	33	31	33
Tulung Selapan	-	-	-	-	-	-
Cengal	-	-	20	15	20	15
Pedamaran	28	35	-	-	28	35
Pedamaran Timur	-	-	11	12	11	12
Tanjung Lubuk	-	-	-	-	-	-
Teluk Gelam	-	-	-	-	-	-
Kota Kayu Agung	-	-	18	25	18	25
Sirah Pulau Padang	-	-	-	-	-	-
Jejawi	-	-	-	-	-	-
Pampangan	-	-	-	-	-	-
Pangkalan Lapam	37	71	37	32	74	103
Air Sugihan	-	-	-	20	-	20
<b>Ogan Komering Ilir</b>	<b>76</b>	<b>130</b>	<b>385</b>	<b>449</b>	<b>461</b>	<b>579</b>

Lanjutan Tabel/*Continued Table 4.1.9*

Kecamatan Subdistrict	Murid/Students					
	Negeri/Public		Swasta/Private		Jumlah/Total	
	2020/2021	2021/2022	2020/2021	2021/2022	2020/2021	2021/2022
(1)	(14)	(15)	(16)	(17)	(18)	(19)
Lempuing	-	-	1 356	1 319	1 356	1 319
Lempuing Jaya	-	-	866	796	866	796
Mesuji	-	-	137	139	137	139
Sungai Menang	-	-	132	140	132	140
Mesuji Makmur	189	155	54	59	243	214
Mesuji Raya	-	-	258	264	258	264
Tulung Selapan	-	-	-	-	-	-
Cengal	-	-	97	115	97	115
Pedamaran	325	324	-	-	325	324
Pedamaran Timur	-	-	43	63	43	63
Tanjung Lubuk	-	-	-	-	-	-
Teluk Gelam	-	-	-	-	-	-
Kota Kayu Agung	-	-	97	102	97	102
Sirah Pulau Padang	-	-	-	-	-	-
Jejawi	-	-	-	-	-	-
Pampangan	-	-	-	-	-	-
Pangkalan Lapam	275	305	193	157	468	462
Air Sugihan	-	-	-	13	-	13
<b>Ogan Komering Ilir</b>	<b>789</b>	<b>784</b>	<b>3 233</b>	<b>3 167</b>	<b>4 022</b>	<b>3 951</b>

Sumber/Source: Kementerian Agama, EMIS, Data Semester Ganjil/ Ministry of Religious Affairs, EMIS, Odd Semester Report Data

**Tabel**  
**Table** 4.1.10

**Jumlah Desa<sup>1</sup>/Kelurahan yang Memiliki Fasilitas Sekolah Menurut Kecamatan dan Tingkat Pendidikan di Kabupaten Ogan Komering Ilir, 2019–2021**  
**Number of Villages<sup>1</sup>/Kelurahan Having Educational Facilities by Subdistrict and Educational Level in Ogan Komering Ilir Regency, 2019–2021**

Kecamatan Subdistrict	SD Primary School		
	2019	2020	2021
(1)	(2)	(3)	(4)
Lempuing	19	19	19
Lempuing Jaya	15	15	15
Mesuji	17	17	17
Sungai Menang	18	17	17
Mesuji Makmur	19	19	19
Mesuji Raya	17	17	17
Tulung Selapan	23	23	23
Cengal	16	16	16
Pedamaran	12	12	12
Pedamaran Timur	7	7	7
Tanjung Lubuk	21	21	21
Teluk Gelam	14	14	14
Kota Kayu Agung	25	25	24
Sirah Pulau Padang	18	18	18
Jejawi	19	19	19
Pampangan	19	19	19
Pangkalan Lampam	18	19	19
Air Sugihan	19	19	19
<b>Ogan Komering Ilir</b>	<b>316</b>	<b>316</b>	<b>315</b>

Lanjutan Tabel/*Continued Table* 4.1.10

Kecamatan Subdistrict	SMP Junior High School		
	2019	2020	2021
(1)	(5)	(6)	(7)
Lempuing	14	16	17
Lempuing Jaya	10	10	10
Mesuji	11	11	12
Sungai Menang	12	11	11
Mesuji Makmur	10	10	10
Mesuji Raya	12	12	12
Tulung Selapan	12	12	12
Cengal	9	9	9
Pedamaran	6	6	6
Pedamaran Timur	5	5	6
Tanjung Lubuk	8	8	8
Teluk Gelam	6	6	6
Kota Kayu Agung	9	9	8
Sirah Pulau Padang	3	3	3
Jejawi	5	5	6
Pampangan	5	4	5
Pangkalan Lampam	9	9	9
Air Sugihan	7	8	8
<b>Ogan Komering Ilir</b>	<b>153</b>	<b>154</b>	<b>158</b>

Lanjutan Tabel/*Continued Table 4.1.10*

Kecamatan Subdistrict	SMA Senior High School		
	2019	2020	2021
(1)	(8)	(9)	(10)
Lempuing	8	8	9
Lempuing Jaya	6	6	6
Mesuji	4	4	4
Sungai Menang	3	3	3
Mesuji Makmur	3	3	3
Mesuji Raya	5	5	5
Tulung Selapan	3	5	5
Cengal	1	3	4
Pedamaran	2	2	2
Pedamaran Timur	2	2	3
Tanjung Lubuk	2	2	2
Teluk Gelam	2	2	2
Kota Kayu Agung	5	5	6
Sirah Pulau Padang	2	2	2
Jejawi	2	2	2
Pampangan	2	2	3
Pangkalan Lampam	1	1	1
Air Sugihan	3	3	3
<b>Ogan Komering Ilir</b>	<b>56</b>	<b>60</b>	<b>65</b>

Lanjutan Tabel/*Continued Table* 4.1.10

Kecamatan <i>Subdistrict</i>	SMK <i>Vocational School</i>		
	2019	2020	2021
(1)	(11)	(12)	(13)
Lempuing	6	6	6
Lempuing Jaya	4	4	4
Mesuji	2	3	3
Sungai Menang	-	1	2
Mesuji Makmur	1	1	1
Mesuji Raya	1	1	1
Tulung Selapan	1	1	1
Cengal	-	-	-
Pedamaran	-	-	-
Pedamaran Timur	1	1	1
Tanjung Lubuk	1	1	1
Teluk Gelam	1	-	-
Kota Kayu Agung	3	3	3
Sirah Pulau Padang	-	-	-
Jejawi	1	1	1
Pampangan	-	-	-
Pangkalan Lampam	-	-	-
Air Sugihan	-	-	-
<b>Ogan Komering Ilir</b>	<b>22</b>	<b>23</b>	<b>24</b>



Lanjutan Tabel/*Continued Table 4.1.10*

Kecamatan Subdistrict	Perguruan Tinggi University		
	2019	2020	2021
(1)	(14)	(15)	(16)
Lempuing	2	2	2
Lempuing Jaya	1	1	1
Mesuji	-	-	-
Sungai Menang	-	-	-
Mesuji Makmur	-	-	-
Mesuji Raya	-	-	-
Tulung Selapan	-	-	-
Cengal	-	-	-
Pedamaran	-	-	-
Pedamaran Timur	-	-	-
Tanjung Lubuk	-	-	-
Teluk Gelam	-	-	-
Kota Kayu Agung	1	1	1
Sirah Pulau Padang	-	-	-
Jejawi	-	-	-
Pampangan	-	-	-
Pangkalan Lampam	-	-	-
Air Sugihan	-	-	-
<b>Ogan Komering Ilir</b>	<b>4</b>	<b>4</b>	<b>4</b>

Catatan/*Note*: <sup>1</sup> Desa pada tabel ini termasuk Unit Permukiman Transmigrasi (UPT) yang masih dibina oleh kementerian terkait dan nagari di Provinsi Sumatera Barat/*Villages in this table include Transmigration Settlement Unit which is still fostered by the relevant ministries and the nagari in the Province of Sumatera Barat*

Sumber/*Source*: BPS, Pendataan Potensi Desa (Podes) / *BPS-Statistics Indonesia, Village Potential Data Collection*

**Tabel**  
**Table** 4.1.11

**Angka Partisipasi Murni (APM) dan Angka Partisipasi Kasar (APK) Menurut Jenjang Pendidikan di Kabupaten Ogan Komering Ilir, 2020 dan 2021**  
**Net Enrollment Rate and Gross Enrollment Ratio by Educational Level in Ogan Komering Ilir Regency, 2020 and 2021**

Jenjang Pendidikan <i>Educational Level</i>	Angka Partisipasi Murni (APM) <i>Net Enrollment Rate</i>		Angka Partisipasi Kasar (APK) <i>Gross Enrollment Ratio</i>	
	2020	2021	2020	2021
(1)	(2)	(3)	(4)	(5)
SD/MI Sederajat <i>Primary School</i>	98,01	98,84	112,80	114,82
SMP/MTs/Sederajat <i>Lower Secondary School</i>	75,27	76,40	83,88	83,00
SMA/SMK/MA <i>Upper Secondary School</i>	60,86	60,46	74,54	73,52

Sumber/Source: BPS, Survei Sosial Ekonomi Nasional (Susenas)/BPS-Statistics Indonesia, National Socioeconomic Survey

**Tabel** 4.1.12 **Persentase Penduduk Berumur 15 Tahun ke Atas yang Melek Huruf Menurut Kelompok Umur di Kabupaten Ogan Komering Ilir, 2020 dan 2021**  
**Percentage of Literate People Aged 15 Years and Over by Age Group in Ogan Komering Ilir Regency, 2020 and 2021**

Kelompok Umur Age Group	2020	2021
(1)	(2)	(3)
15–19	100,00	100,00
20–24	100,00	100,00
25–29	100,00	100,00
30–34	100,00	99,02
35–39	99,50	99,36
40–44	100,00	99,16
45–49	97,70	99,36
50+	93,60	89,85
<b>Jumlah/Total</b>	<b>98,20</b>	<b>97,06</b>
15–24	100,00	100,00
15–44	99,90	99,59
15+	98,20	97,06
45+	94,60	92,26

Sumber/Source: BPS, Survei Sosial Ekonomi Nasional (Susenas)/BPS-Statistics Indonesia, National Socioeconomic Survey

## 4.2 KESEHATAN HEALTH

**Tabel 4.2.1** Jumlah Desa<sup>1</sup>/Kelurahan Yang Memiliki Sarana Kesehatan Menurut Kecamatan di Kabupaten Ogan Komering Ilir,, 2019–2021  
*Number of Villages<sup>1</sup>/Kelurahan Having Health Facilities by Subdistrict in Ogan Komering Ilir Regency 2019–2021*

Kecamatan Subdistrict	Rumah Sakit Hospital		
	2019	2020	2021
(1)	(2)	(3)	(4)
Lempuing	2	2	2
Lempuing Jaya	-	-	-
Mesuji	-	-	-
Sungai Menang	-	-	-
Mesuji Makmur	-	-	-
Mesuji Raya	-	-	-
Tulung Selapan	-	-	-
Cengal	-	-	-
Pedamaran	-	-	-
Pedamaran Timur	-	-	-
Tanjung Lubuk	-	-	-
Teluk Gelam	-	-	-
Kota Kayu Agung	1	1	1
Sirah Pulau Padang	-	-	-
Jejawi	-	-	-
Pampangan	-	-	-
Pangkalan Lampam	-	-	-
Air Sugihan	-	-	-
<b>Ogan Komering Ilir</b>	<b>3</b>	<b>3</b>	<b>3</b>

Lanjutan Tabel/*Continued Table 4.2.1*

Kecamatan <i>Subdistrict</i>	Rumah Sakit Bersalin <i>Maternity Hospital</i>		
	2019	2020	2021
(1)	(5)	(6)	(7)
Lempuing	-	-	-
Lempuing Jaya	-	-	-
Mesuji	-	-	-
Sungai Menang	-	-	-
Mesuji Makmur	-	-	-
Mesuji Raya	-	-	-
Tulung Selapan	-	-	-
Cengal	-	-	-
Pedamaran	-	-	-
Pedamaran Timur	-	-	-
Tanjung Lubuk	-	-	-
Teluk Gelam	-	-	-
Kota Kayu Agung	-	-	-
Sirah Pulau Padang	-	-	-
Jejawi	-	-	-
Pampangan	-	-	-
Pangkalan Lampam	-	-	-
Air Sugihan	-	-	-
<b>Ogan Komering Ilir</b>	-	-	-

Lanjutan Tabel/*Continued Table 4.2.1*

Kecamatan <i>Subdistrict</i>	Poliklinik <i>Polyclinic</i>		
	2019	2020	2021
(1)	(8)	(9)	(10)
Lempuing	4	4	5
Lempuing Jaya	2	2	4
Mesuji	2	4	5
Sungai Menang	–	–	–
Mesuji Makmur	–	–	1
Mesuji Raya	4	4	4
Tulung Selapan	–	–	–
Cengal	–	–	–
Pedamaran	–	–	–
Pedamaran Timur	1	2	1
Tanjung Lubuk	–	–	–
Teluk Gelam	–	–	–
Kota Kayu Agung	3	5	7
Sirah Pulau Padang	–	–	–
Jejawi	–	–	–
Pampangan	–	–	1
Pangkalan Lampam	1	1	1
Air Sugihan	1	1	1
<b>Ogan Komering Ilir</b>	<b>18</b>	<b>23</b>	<b>30</b>

Lanjutan Tabel/*Continued Table 4.2.1*

Kecamatan <i>Subdistrict</i>	Puskesmas <i>Public Health Center</i>		
	2019	2020	2021
(1)	(11)	(12)	(13)
Lempuing	3	3	3
Lempuing Jaya	3	3	3
Mesuji	2	2	2
Sungai Menang	1	1	1
Mesuji Makmur	2	2	2
Mesuji Raya	2	2	2
Tulung Selapan	2	2	2
Cengal	2	2	2
Pedamaran	1	1	1
Pedamaran Timur	1	2	1
Tanjung Lubuk	1	1	1
Teluk Gelam	2	2	2
Kota Kayu Agung	2	2	2
Sirah Pulau Padang	2	2	2
Jejawi	2	2	2
Pampangan	2	2	2
Pangkalan Lampam	1	1	1
Air Sugihan	2	2	2
<b>Ogan Komering Ilir</b>	<b>33</b>	<b>34</b>	<b>33</b>

Lanjutan Tabel/*Continued Table* 4.2.1

Kecamatan <i>Subdistrict</i>	Puskesmas Pembantu <i>Subsidiary of Public Health Center</i>		
	2019	2020	2021
(1)	(14)	(15)	(16)
Lempuing	6	6	6
Lempuing Jaya	5	7	8
Mesuji	6	6	8
Sungai Menang	13	10	8
Mesuji Makmur	11	12	12
Mesuji Raya	7	7	7
Tulung Selapan	6	3	4
Cengal	3	3	3
Pedamaran	5	5	6
Pedamaran Timur	2	2	2
Tanjung Lubuk	6	5	5
Teluk Gelam	5	5	5
Kota Kayu Agung	4	4	4
Sirah Pulau Padang	4	4	4
Jejawi	4	4	2
Pampangan	–	–	–
Pangkalan Lampam	3	3	2
Air Sugihan	4	1	1
<b>Ogan Komering Ilir</b>	<b>94</b>	<b>87</b>	<b>87</b>



Lanjutan Tabel/Continued Table 4.2.1

Kecamatan Subdistrict	Apotek Pharmacy		
	2019	2020	2021
(1)	(17)	(18)	(19)
Lempuing	3	3	4
Lempuing Jaya	2	2	2
Mesuji	1	1	1
Sungai Menang	–	1	–
Mesuji Makmur	–	2	–
Mesuji Raya	1	1	1
Tulung Selapan	–	1	1
Cengal	–	–	–
Pedamaran	1	1	3
Pedamaran Timur	–	–	1
Tanjung Lubuk	–	–	1
Teluk Gelam	1	–	–
Kota Kayu Agung	5	7	6
Sirah Pulau Padang	–	1	1
Jejawi	–	–	–
Pampangan	–	1	1
Pangkalan Lampam	–	–	–
Air Sugihan	–	–	–
<b>Ogan Komering Ilir</b>	<b>14</b>	<b>21</b>	<b>22</b>

Catatan/Note: <sup>1</sup> Desa pada tabel ini termasuk Unit Permukiman Transmigrasi (UPT) yang masih dibina oleh kementerian terkait dan nagari di Provinsi Sumatera Barat/Villages in this table include Transmigration Settlement Unit which is still fostered by the relevant ministries and the nagari in the Province of Sumatera Barat

Sumber/Source: BPS, Pendataan Potensi Desa (Podes)/BPS-Statistics Indonesia, Village Potential Data Collecting

**Tabel 4.2.2**  
**Table**

**Jumlah Tenaga Kesehatan Menurut Kecamatan di Kabupaten Ogan Komering Ilir, 2021**  
**Number of Health Human Resources by Subdistrict in Ogan Komering Ilir Regency, 2021**

Kecamatan Subdistrict	Dokter <sup>1</sup> Doctor <sup>1</sup>	Dokter Gigi <sup>2</sup> Dentist <sup>2</sup>	Perawat Nurse	Bidan Midwife	Tenaga Kefarmasian Pharmacist
(1)	(2)	(3)	(4)	(5)	(6)
Lempuing	2	-	24	35	1
Lempuing Jaya	3	-	10	17	-
Mesuji	1	-	8	23	-
Sungai Menang	-	-	9	17	-
Mesuji Makmur	1	-	12	23	1
Mesuji Raya	2	1	9	17	-
Tulung Selapan	1	-	35	40	1
Cengal	-	-	20	20	-
Pedamaran	1	-	17	35	3
Pedamaran Timur	1	1	4	9	-
Tanjung Lubuk	1	-	8	16	2
Teluk Gelam	1	-	20	16	1
Kota Kayu Agung	2	1	60	47	2
Sirah Pulau Padang	1	-	24	29	1
Jejawi	2	2	29	32	1
Pampangan	2	-	14	18	-
Pangkalan Lampam	1	-	22	24	-
Air Sugihan	1	-	10	18	1
<b>Ogan Komering Ilir</b>	<b>23</b>	<b>5</b>	<b>335</b>	<b>436</b>	<b>14</b>

Lanjutan Tabel/*Continued Table 4.2.2*

Kecamatan <i>Subdistrict</i>	Tenaga Kesehatan Masyarakat <i>Public Health worker</i>	Tenaga Kesehatan Lingkungan <i>Enviromental Health Worker</i>	Tenaga Gizi <i>Nutritionist</i>	Ahli Teknologi Laboratorium Medik <i>Medical Laboratory Technician</i>
(1)	(7)	(8)	(9)	(10)
Lempuing	1	2	1	2
Lempuing Jaya	-	-	-	-
Mesuji	1	-	1	1
Sungai Menang	1	-	1	-
Mesuji Makmur	1	2	1	1
Mesuji Raya	-	-	-	1
Tulung Selapan	1	-	-	-
Cengal	-	-	1	-
Pedamaran	1	3	2	1
Pedamaran Timur	1	1	-	1
Tanjung Lubuk	1	1	1	1
Teluk Gelam	1	4	1	1
Kota Kayu Agung	3	12	3	3
Sirah Pulau Padang	1	-	2	2
Jejawi	3	-	1	2
Pampangan	-	1	-	1
Pangkalan Lampam	5	-	-	1
Air Sugihan	1	-	-	1
<b>Ogan Komering Ilir</b>	<b>22</b>	<b>26</b>	<b>15</b>	<b>19</b>

Catatan/*Note*: <sup>1</sup> Dokter dalam tabel ini termasuk dokter spesialis (selain spesialis gigi) dan dokter umum/*Doctor in this table include medical specialist (exclude dentist specialist) and general practitioner*

<sup>2</sup> Dokter gigi dalam tabel ini termasuk dokter spesialis gigi dan dokter gigi/*Doctor in this table include dentist dan dentist specialist*

Sumber/*Source*: Dinas Kesehatan Kabupaten Ogan Komering Ilir / *Health Service of Ogan Komering Ilir Regency*

**Tabel** 4.2.3  
**Table**

**Jumlah Rumah Sakit Umum, Rumah Sakit Khusus, Puskesmas, Klinik Pratama, dan Posyandu Menurut Kecamatan di Kabupaten Ogan Komering Ilir, 2020 dan 2021**

*Number of General Hospital, Specialized Hospital, Public Health Center, Primary Clinic, and Integrated Health Post by Subdistrict in Ogan Komering Ilir Regency, 2020 and 2021*

Kecamatan Subdistrict	Rumah Sakit Umum General Hospital		Rumah Sakit Khusus Specialized Hospital	
	2020	2021	2020	2021
(1)	(2)	(3)	(4)	(5)
Lempuing	1	1	-	-
Lempuing Jaya	-	-	-	-
Mesuji	-	-	-	-
Sungai Menang	-	-	-	-
Mesuji Makmur	-	-	-	-
Mesuji Raya	-	-	-	-
Tulung Selapan	-	-	-	-
Cengal	-	-	-	-
Pedamaran	-	-	-	-
Pedamaran Timur	-	-	-	-
Tanjung Lubuk	-	-	-	-
Teluk Gelam	-	-	-	-
Kota Kayu Agung	1	1	-	-
Sirah Pulau Padang	-	-	-	-
Jejaw	-	-	-	-
Pampangan	-	-	-	-
Pangkalan Lampam	-	-	-	-
Air Sugihan	-	-	-	-
<b>Ogan Komering Ilir</b>	<b>2</b>	<b>2</b>	<b>-</b>	<b>-</b>

Lanjutan Tabel/*Continued Table 4.2.3*

Kecamatan Subdistrict	Puskesmas <sup>1</sup> Rawat Inap Public Health Center <sup>1</sup> with Inpatient Care		Puskesmas <sup>1</sup> Non Rawat Inap Public Health Center <sup>1</sup> without Inpatient Care	
	2020	2021	2020	2021
(1)	(6)	(7)	(8)	(9)
Lempuing	-	-	3	3
Lempuing Jaya	-	-	2	2
Mesuji	2	2	-	-
Sungai Menang	1	1	-	-
Mesuji Makmur	2	2	-	-
Mesuji Raya	1	1	1	1
Tulung Selapan	1	1	1	1
Cengal	1	1	1	1
Pedamaran	1	1	-	-
Pedamaran Timur	-	-	1	1
Tanjung Lubuk	-	-	1	1
Teluk Gelam	1	1	1	1
Kota Kayu Agung	-	-	2	2
Sirah Pulau Padang	1	1	1	1
Jejawi	1	1	1	1
Pampangan	1	1	1	1
Pangkalan Lampam	1	1	-	-
Air Sugihan	2	2	-	-
<b>Ogan Komering Ilir</b>	<b>16</b>	<b>16</b>	<b>16</b>	<b>16</b>

Lanjutan Tabel/*Continued Table* 4.2.3

Kecamatan <i>Subdistrict</i>	Klinik Pratama <i>Primary Clinic</i>		Posyandu <i>Intregrated Health Post</i>	
	2020 <sup>1</sup>	2021	2020	2021
(1)	(10)	(11)	(12)	(13)
Lempuing	5	5	77	77
Lempuing Jaya	1	1	46	46
Mesuji	-	-	42	42
Sungai Menang	1	1	25	25
Mesuji Makmur	2	2	56	56
Mesuji Raya	-	-	29	29
Tulung Selapan	-	-	52	52
Cengal	1	1	38	38
Pedamaran	1	1	45	45
Pedamaran Timur	-	-	26	26
Tanjung Lubuk	-	-	45	45
Teluk Gelam	-	-	29	29
Kota Kayu Agung	4	4	63	63
Sirah Pulau Padang	1	1	50	50
Jejawi	-	-	44	44
Pampangan	1	1	33	33
Pangkalan Lampam	1	1	27	27
Air Sugihan	2	2	88	88
<b>Ogan Komering Ilir</b>	<b>20</b>	<b>20</b>	<b>815</b>	<b>815</b>

Catatan/Note: <sup>1</sup> Puskesmas yang teregistrasi/*Registered Public Health Center*

Sumber/Source: Dinas Kesehatan Kabupaten Ogan Komering Ilir / *Health Service of Ogan Komering Ilir Regency*

**Tabel 4.2.4** Jumlah 10 Kasus Penyakit Menurut Kecamatan di Kabupaten Ogan Komering Ilir, 2021  
**Table** Number of Cases of The 10 Most Diseases by Subdistrict in Ogan Komering Ilir Regency, 2021

Kecamatan Subdistrict	Jenis Penyakit Kind of Cases		
	Infeksi Akut Lain pada Saluran Pernafasan Atas Other Acute Infectious Upper Respiratory Tract	Penyakit pada Sistem Otot dan Jaringan Pengikat Diseases of The Muscular System and Connective Tissue	Penyakit Tekanan Darah Tinggi High Blood Pressure Related Diseases
(1)	(2)	(3)	(4)
Lempuing	25	-	15 267
Lempuing Jaya	-	-	12 858
Mesuji	4	-	10 314
Sungai Menang	131	-	7 157
Mesuji Makmur	4	-	12 729
Mesuji Raya	-	-	6 777
Tulung Selapan	-	-	9 489
Cengal	-	-	5 438
Pedamaran	-	-	8 171
Pedamaran Timur	-	-	5 209
Tanjung Lubuk	2	-	6 255
Teluk Gelam	3	-	5 235
Kota Kayu Agung	65	-	15 217
Sirah Pulau Padang	9	-	8 749
Jejawi	1	-	7 788
Pampangan	47	-	6 595
Pangkalan Lampam	5	-	8 781
Air Sugihan	-	-	8 382
<b>Ogan Komering Ilir</b>	<b>296</b>	<b>-</b>	<b>160 411</b>

Lanjutan Tabel/*Continued Table* 4.2.4

Kecamatan <i>Subdistrict</i>	Jenis Penyakit <i>Kind of Cases</i>		
	Diare <i>Diarrhea</i>	Penyakit Lain pada Pernafasan Bagian Atas <i>Other Diseases on Upper Respiratory Tract</i>	Penyakit Kulit Alergi <i>Skin Diseases</i>
(1)	(5)	(6)	(7)
Lempuing	1 049	-	-
Lempuing Jaya	552	-	-
Mesuji	377	-	-
Sungai Menang	143	-	-
Mesuji Makmur	595	-	-
Mesuji Raya	1 328	-	-
Tulung Selapan	202	-	-
Cengal	-	-	-
Pedamaran	352	-	-
Pedamaran Timur	190	-	-
Tanjung Lubuk	195	-	-
Teluk Gelam	265	-	-
Kota Kayu Agung	529	-	-
Sirah Pulau Padang	300	-	-
Jejawi	666	-	-
Pampangan	603	-	-
Pangkalan Lampam	659	-	-
Air Sugihan	499	-	-
<b>Ogan Komering Ilir</b>	<b>8 504</b>	-	-



Lanjutan Tabel/*Continued Table 4.2.4*

Kecamatan <i>Subdistrict</i>	Jenis Penyakit <i>Kind of Cases</i>			
	Penyakit Kulit Infeksi <i>Infection Skin Diseases</i>	Infeksi Penyakit Usus <i>Infection Intestinal Diseases</i>	Penyakit Pulpa <i>Pulpa Diseases</i>	Penyakit Tanpa Pemeriksaan Laboratorium <i>Others</i>
(1)	(8)	(9)	(10)	(11)
Lempuing	-	-	-	-
Lempuing Jaya	-	-	-	-
Mesuji	-	-	-	-
Sungai Menang	-	-	-	-
Mesuji Makmur	-	-	-	-
Mesuji Raya	-	-	-	-
Tulang Selapan	-	-	-	-
Cengal	-	-	-	-
Pedamaran	-	-	-	-
Pedamaran Timur	-	-	-	-
Tanjung Lubuk	-	-	-	-
Teluk Gelam	-	-	-	-
Kota Kayu Agung	-	-	-	-
Sirah Pulau Padang	-	-	-	-
Jejawi	-	-	-	-
Pampangan	-	-	-	-
Pangkalan Lampam	-	-	-	-
Air Sugihan	-	-	-	-
<b>Ogan Komering Ilir</b>	-	-	-	-

Sumber/*Source*: Dinas Kesehatan Kabupaten Ogan Komering Ilir / *Health Service of Ogan Komering Ilir Regency*

**Tabel  
Table 4.2.5**

**Jumlah Bayi Lahir, Bayi Berat Badan Lahir Rendah (BBLR),  
BBLR Dirujuk, dan Bergizi Buruk di Kabupaten Ogan  
Komereng Ilir, 2012-2021**  
*Number of Births, Babies with Low Birth Weights (LBW),  
Treated LBW, and Malnutrition Cases in Ogan Komereng Ilir  
Regency, 2012-2021*

Kecamatan Subdistrict	Bayi Lahir Birth	BBLR/LBW		Gizi Buruk Malnutrition
		Jumlah Total	Dirujuk Treated	
(1)	(2)	(3)	(4)	(5)
2012	16 933	15	-	66
2013	17 153	207	91	138
2014	17 055	71	-	52
2015	16 902	75	-	9
2016	16 679	66	-	8
2017	16 465	31	-	9
2018	16 213	25	-	6
2019	16 321	63	-	9
2020	16 161	13	-	3
2021	13 913	6	-	4

Sumber/Source: Dinas Kesehatan Kabupaten Ogan Komereng Ilir / Health Service of Ogan Komereng Ilir Regency

**Tabel 4.2.6** Jumlah Bayi Lahir, Bayi Berat Badan Lahir Rendah (BBLR), BBLR Dirujuk Menurut Kecamatan di Kabupaten Ogan Komering Ilir, 2021  
*Number of Births, Babies with Low Birth Weights (LBW), Treated LBW by Subdistrict in Ogan Komering Ilir Regency, 2021*

Kecamatan Subdistrict	Jumlah Bayi Lahir Number of Births	Jumlah Bayi Lahir Hidup Number of Live Births	Jumlah Bayi Berat Badan Lahir Rendah (BBLR) Babies with Low Birth Weight (LBW)
(1)	(2)	(3)	(4)
Lempuing	1 369	1 475	-
Lempuing Jaya	1 123	1 100	-
Mesuji	777	756	-
Sungai Menang	575	1 023	-
Mesuji Makmur	1 019	1 043	-
Mesuji Raya	685	681	4
Tulung Selapan	808	865	-
Cengal	624	597	-
Pedamaran	824	873	-
Pedamaran Timur	395	431	-
Tanjung Lubuk	646	434	-
Teluk Gelam	447	433	-
Kota Kayu Agung	1 414	1 465	-
Sirah Pulau Padang	833	709	-
Jejawi	714	722	-
Pampangan	550	595	-
Pangkalan Lampam	478	525	-
Air Sugihan	632	691	2
<b>Ogan Komering Ilir</b>	<b>13 913</b>	<b>14 418</b>	<b>6</b>

Sumber/Source: Dinas Kesehatan Kabupaten Ogan Komering Ilir / Health Service of Ogan Komering Ilir Regency

**Tabel 4.2.7**  
**Table**

**Jumlah Ibu Hamil yang Melakukan Kunjungan K1, Melakukan Kunjungan K4, dan Mendapat Tablet Zat Besi (Fe) di Kabupaten Ogan Komering Ilir, 2021**  
*Number of Pregnant Women, Those with One Visit and four Visits of Antenatal Care, and Receiving Iron Supplement in Ogan Komering Ilir Regency, 2021*

Kecamatan <i>Subdistrict</i>	Melakukan Kunjungan K1	Melakukan Kunjungan K4	Mendapat Fe3
(1)	(2)	(3)	(4)
Lempuing	1 625	1 540	1 540
Lempuing Jaya	1 107	1 075	1 075
Mesuji	761	761	761
Sungai Menang	771	712	712
Mesuji Makmur	1 109	1 069	1 069
Mesuji Raya	814	691	691
Tulang Selapan	726	833	833
Cengal	585	522	522
Pedamaran	927	1 345	1 345
Pedamaran Timur	409	911	911
Tanjung Lubuk	495	412	412
Teluk Gelam	524	495	495
Kota Kayu Agung	861	1 084	1 084
Sirah Pulau Padang	781	755	755
Jejawi	783	267	267
Pampangan	646	383	383
Pangkalan Lampam	580	39	39
Air Sugihan	813	506	506
<b>Ogan Komering Ilir</b>	<b>14 317</b>	<b>13 400</b>	<b>13 400</b>

Sumber/Source: Dinas Kesehatan Kabupaten Ogan Komering Ilir / Health Service of Ogan Komering Ilir Regency

**Tabel 4.2.8** Jumlah Kasus DBD, Diare, TB, dan Malaria Menurut Kecamatan di Kabupaten Ogan Komering Ilir, 2021  
**Table** *Number of Cases of Dengue Fever, Diarrhea, Tuberculosis (TB) and Malaria by Subdistrict in Ogan Komering Ilir Regency, 2021*

Kecamatan Subdistrict	DBD Dengue Fever	Diare Diarrhea	TB Tuberculosis	Malaria Malaria
(1)	(2)	(3)	(4)	(5)
Lempuing	1	1 049	647	-
Lempuing Jaya	1	552	897	-
Mesuji	1	377	482	-
Sungai Menang	1	143	556	-
Mesuji Makmur	2	595	485	-
Mesuji Raya	2	1 328	563	-
Tulung Selapan	2	202	639	-
Cengal	-	-	313	-
Pedamaran	1	352	546	-
Pedamaran Timur	1	190	332	-
Tanjung Lubuk	4	195	396	-
Teluk Gelam	0	265	431	-
Kota Kayu Agung	12	529	1 247	-
Sirah Pulau Padang	1	300	933	-
Jejawi	1	666	495	-
Pampangan	0	603	423	-
Pangkalan Lampam	0	659	285	-
Air Sugihan	2	499	410	-
<b>Ogan Komering Ilir</b>	<b>32</b>	<b>8 504</b>	<b>10 080</b>	<b>-</b>

Sumber/Source: Dinas Kesehatan Kabupaten Ogan Komering Ilir / Health Service of Ogan Komering Ilir Regency

**Tabel 4.2.9**  
**Table**

**Jumlah Kunjungan Rawat Jalan, Rawat Inap, dan Gangguan Jiwa Menurut Kecamatan di Kabupaten Ogan Komering Ilir, 2021**  
*Number of Outpatient, Inpatient and Mental Disorder by Subdistrict in Ogan Komering Ilir Regency, 2021*

Kecamatan Subdistrict	Rawat Jalan Outpatient	Rawat Inap Inpatient	Gangguan Jiwa Mental Disorder
(1)	(2)	(3)	(4)
Lempuing	79	-	95
Lempuing Jaya	63	-	52
Mesuji	41	-	86
Sungai Menang	11	-	46
Mesuji Makmur	61	-	99
Mesuji Raya	44	-	61
Tulung Selapan	48	-	69
Cengal	38	-	48
Pedamaran	33	-	32
Pedamaran Timur	25	-	38
Tanjung Lubuk	33	-	41
Teluk Gelam	28	-	49
Kota Kayu Agung	89	-	120
Sirah Pulau Padang	47	-	132
Jejawi	31	-	120
Pampangan	34	-	49
Pangkalan Lampam	30	-	19
Air Sugihan	36	-	70
<b>Ogan Komering Ilir</b>	<b>771</b>	<b>-</b>	<b>1 226</b>

Sumber/Source: Dinas Kesehatan Kabupaten Ogan Komering Ilir / Health Service of Ogan Komering Ilir Regency

**Tabel 4.2.10**  
**Table****Jumlah Posyandu, Posyandu Aktif dan Tenaga Pengelola menurut Kecamatan di Kabupaten Ogan Komering Ilir, 2021*****Number of Maternal and Child Health Center, Active Maternal and Child Health Center and Management Staff by Subdistrict in Ogan Komering Ilir Regency, 2021***

<b>Kecamatan Subdistrict</b>	<b>Posyandu Maternal &amp; Child Health Center</b>	<b>Posyandu Aktif Active Maternal &amp; Child Health Center</b>	<b>Tenaga Pengelola Management Staff</b>
(1)	(2)	(3)	(4)
Lempuing	77	53	3
Lempuing Jaya	46	46	2
Mesuji	42	30	2
Sungai Menang	25	25	1
Mesuji Makmur	56	55	2
Mesuji Raya	29	29	2
Tulung Selapan	52	52	2
Cengal	38	37	1
Pedamaran	45	45	1
Pedamaran Timur	26	7	1
Tanjung Lubuk	45	36	1
Teluk Gelam	29	29	2
Kota Kayu Agung	63	59	2
Sirah Pulau Padang	50	48	2
Jejawi	44	35	2
Pampangan	33	33	2
Pangkalan Lampam	27	24	1
Air Sugihan	88	88	2
<b>Ogan Komering Ilir</b>	<b>815</b>	<b>731</b>	<b>31</b>

Sumber/Source: Dinas Kesehatan Kabupaten Ogan Komering Ilir / Health Service of Ogan Komering Ilir Regency

**Tabel 4.2.11** Jumlah Klinik Keluarga Berencana (KKB) dan Pos Pelayanan Keluarga Berencana Desa (PPKBD) Menurut Kecamatan di Kabupaten Ogan Komering Ilir, 2021  
**Table** Number of Family Planning Clinics and Village Family Planning Service Units by Subdistrict in Ogan Komering Ilir Regency, 2021

Kecamatan Subdistrict	KKB Family Planning Clinics	PPKBD Village Family Planning Service Units
(1)	(2)	(3)
Lempuing	2	19
Lempuing Jaya	3	16
Mesuji	2	17
Sungai Menang	1	18
Mesuji Makmur	2	19
Mesuji Raya	2	17
Tulang Selapan	2	23
Cengal	1	17
Pedamaran	1	15
Pedamaran Timur	1	7
Tanjung Lubuk	1	22
Teluk Gelam	2	14
Kota Kayu Agung	5	25
Sirah Pulau Padang	2	20
Jejawi	2	19
Pampangan	2	22
Pangkalan Lampam	1	19
Air Sugihan	2	19
<b>Ogan Komering Ilir</b>	<b>34</b>	<b>328</b>

Sumber/Source: Dinas Pengendalian Penduduk dan Keluarga Berencana Kabupaten Ogan Komering Ilir / Population services and Family Planning of Ogan Komering Ilir Regency



**Tabel**  
**Table** 4.2.12

**Jumlah Pasangan Usia Subur dan Peserta KB Aktif Menurut Kecamatan di Kabupaten Ogan Komering Ilir, 2021**  
**Number of Eligible Couples and Family Planning Participants by Subdistrict in Ogan Komering Ilir Regency, 2021**

Kecamatan Subdistrict	Jumlah PUS Eligible Couples	Peserta KB Aktif Family Planning Participants	
		IUD	MOW
(1)	(2)	(3)	(4)
Lempuing	16 445	133	145
Lempuing Jaya	13 860	69	163
Mesuji	9 237	48	27
Sungai Menang	11 230	103	65
Mesuji Makmur	13 587	73	94
Mesuji Raya	8 685	68	37
Tulung Selapan	16 136	58	14
Cengal	9 003	13	138
Pedamaran	12 383	180	104
Pedamaran Timur	4 754	15	50
Tanjung Lubuk	7 139	50	20
Teluk Gelam	8 145	82	73
Kota Kayu Agung	10 914	280	143
Sirah Pulau Padang	9 714	117	88
Jejawi	8 072	60	49
Pampangan	9 474	88	580
Pangkalan Lampam	7 272	87	101
Air Sugihan	5 934	62	491
<b>Ogan Komering Ilir</b>	<b>181 984</b>	<b>1 586</b>	<b>2 382</b>

Lanjutan Tabel/*Continued Table* 4.2.12

Kecamatan <i>Subdistrict</i>	Peserta KB Aktif <i>Family Planning Participants</i>		
	MOP	Kondom	Implan <i>Implant</i>
(1)	(5)	(6)	(7)
Lempuing	21	274	3 695
Lempuing Jaya	3	360	3 307
Mesuji	13	278	2 263
Sungai Menang	2	203	1 313
Mesuji Makmur	9	208	2 024
Mesuji Raya	8	447	2 819
Tulung Selapan	0	300	3 487
Cengal	0	288	1 102
Pedamaran	1	1 511	1 733
Pedamaran Timur	11	24	1 146
Tanjung Lubuk	0	259	616
Teluk Gelam	8	88	554
Kota Kayu Agung	5	235	1 875
Sirah Pulau Padang	49	148	1 427
Jejawi	32	121	760
Pampangan	23	222	916
Pangkalan Lampam	1	187	1 172
Air Sugihan	214	38	2 039
<b>Ogan Komering Ilir</b>	<b>400</b>	<b>5 191</b>	<b>32 248</b>

Lanjutan Tabel/*Continued Table 4.2.12*

Kecamatan <i>Subdistrict</i>	Peserta KB Aktif <i>Family Planning Participants</i>		
	Suntik <i>Injection</i>	Pil <i>Pil</i>	Jumlah <i>Total</i>
(1)	(8)	(9)	(10)
Lempuing	7 778	2 308	14 354
Lempuing Jaya	6 605	2 045	12 552
Mesuji	4 842	756	8 227
Sungai Menang	6 585	1 008	9 279
Mesuji Makmur	7 577	2 068	12 053
Mesuji Raya	3 917	604	7 900
Tulung Selapan	7 471	2 449	13 779
Cengal	3 680	988	6 209
Pedamaran	4 388	3 828	11 745
Pedamaran Timur	1 404	814	3 464
Tanjung Lubuk	2 924	2 348	6 217
Teluk Gelam	3 395	2 764	6 964
Kota Kayu Agung	3 870	2 215	8 623
Sirah Pulau Padang	3 292	2 792	7 913
Jejawi	4 367	1 126	6 515
Pampangan	4 038	2 475	8 342
Pangkalan Lampam	3 792	1 242	6 582
Air Sugihan	1 064	1 193	5 101
<b>Ogan Komering Ilir</b>	<b>80 989</b>	<b>33 023</b>	<b>155 819</b>

Sumber/*Source*: Dinas Pengendalian Penduduk dan Keluarga Berencana Kabupaten Ogan Komering Ilir / *Population services and Family Planning of Ogan Komering Ilir Regency*

**Tabel**  
**Table** 4.2.13

**Jumlah Kampung Keluarga Berencana dan Balai  
Penyuluhan Keluarga Berencana Menurut Kecamatan di  
Kabupaten Ogan Komering Ilir, 2021**  
*Number of Family Planning Villages and Family Planning  
Advocation Posts in Ogan Komering Ilir Regency, 2021*

Kecamatan Subdistrict	Kampung KB Family Planning Villages	Balai Penyuluhan KB Family Planning Advocation Post
(1)	(2)	(3)
Lempuing	1	1
Lempuing Jaya	2	1
Mesuji	1	1
Sungai Menang	1	1
Mesuji Makmur	1	1
Mesuji Raya	1	1
Tulang Selapan	1	1
Cengal	2	1
Pedamaran	2	1
Pedamaran Timur	1	1
Tanjung Lubuk	4	1
Teluk Gelam	4	1
Kota Kayu Agung	3	1
Sirah Pulau Padang	2	1
Jejawi	1	1
Pampangan	2	1
Pangkalan Lampam	2	1
Air Sugihan	2	1
<b>Ogan Komering Ilir</b>	<b>33</b>	<b>18</b>

Sumber/Source: Dinas Pengendalian Penduduk dan Keluarga Berencana Kabupaten Ogan Komering Ilir / Population services and Family Planning of Ogan Komering Ilir Regency

### 4.3 AGAMA DAN SOSIAL LAINNYA RELIGION AND OTHER SOCIAL AFFAIRS

**Tabel 4.3.1** Jumlah Penduduk Menurut Kecamatan dan Agama yang Dianut di Kabupaten Ogan Komering Ilir, 2021  
*Population by Subdistrict and Religion in Ogan Komering Ilir Regency, 2021*

Kecamatan Subdistrict	Islam Islam	Protestan Protestant	Katolik Catholic	Hindu Hindu	Budha Buddha	Lainnya Others
(1)	(2)	(3)	(4)	(5)	(6)	(7)
Lempuing	68 383	802	522	952	45	-
Lempuing Jaya	54 120	824	586	3 980	48	-
Mesuji	40 994	303	190	1 154	-	-
Sungai Menang	29 669	346	109	176	-	-
Mesuji Makmur	50 505	1 053	968	1 633	36	-
Mesuji Raya	33 775	492	333	1 628	-	-
Tulung Selapan	43 962	7	-	1	-	-
Cengal	33 132	9	-	3	-	-
Pedamaran	44 409	54	11	26	-	-
Pedamaran Timur	20 700	117	55	12	41	-
Tanjung Lubuk	34 169	1	2	-	-	-
Teluk Gelam	23 234	188	54	160	-	-
Kota Kayu Agung	74 454	289	43	12	205	1
Sirah Pulau Padang	44 289	2	1	-	-	-
Jejawi	38 370	24	-	1	-	-
Pampangan	29 239	-	-	14	-	-
Pangkalan Lampam	26 545	1	1	2	-	-
Air Sugihan	32 394	380	87	16	-	-
<b>Ogan Komering Ilir</b>	<b>722 343</b>	<b>4 892</b>	<b>2 962</b>	<b>9 770</b>	<b>375</b>	<b>1</b>

Sumber/Source: Kementerian Agama Kabupaten Ogan Komering Ilir / Representative Office of Religion Affair Departement of Ogan Komering Ilir Regency

**Tabel**  
**Table** 4.3.2**Jumlah Tempat Peribadatan Menurut Kecamatan di  
Kabupaten Ogan Komering Ilir, 2021**  
*Number of Places of Worship by Subdistrict in Ogan  
Komering Ilir Regency, 2021*

Kecamatan Subdistrict	Masjid Mosque	Mushola Pray Room	Gereja Church	Pura Temple	Vihara Vihara	Lainnya Others
(1)	(2)	(3)	(4)	(5)	(6)	(7)
Lempuing	135	127	14	5	1	-
Lempuing Jaya	90	130	11	12	1	-
Mesuji	78	70	6	8	-	-
Sungai Menang	48	41	1	-	-	-
Mesuji Makmur	71	190	25	9	1	-
Mesuji Raya	31	113	9	10	-	-
Tulung Selapan	49	13	-	-	-	-
Cengal	29	24	-	-	-	-
Pedamaran	24	19	-	-	-	-
Pedamaran Timur	14	56	4	-	1	-
Tanjung Lubuk	23	27	-	-	-	-
Teluk Gelam	23	40	-	-	-	-
Kota Kayu Agung	62	113	-	-	-	-
Sirah Pulau Padang	35	1	-	-	-	-
Jejawi	33	24	-	-	-	-
Pampangan	30	12	-	-	-	-
Pangkalan Lampam	32	9	-	-	-	-
Air Sugihan	72	138	5	-	-	-
<b>Ogan Komering Ilir</b>	<b>879</b>	<b>1 147</b>	<b>75</b>	<b>44</b>	<b>4</b>	<b>-</b>

Sumber/Source: Kementerian Agama Kabupaten Ogan Komering Ilir / Ministry of Religious Affairs of Ogan Komering Ilir Regency

**Tabel**  
**Table** 4.3.3

**Jumlah Desa<sup>1</sup>/Kelurahan yang Mengalami Bencana Alam<sup>2</sup>  
Menurut Kecamatan di Kabupaten Ogan Komering Ilir,  
2019-2021**

**Number of Villages<sup>1</sup>/Kelurahan that Had Natural Disaster<sup>2</sup>  
by Subdistrict in Ogan Komering Ilir Regency, 2019-  
2021**

Kecamatan Subdistrict	Banjir/Flood		
	2019	2020	2021
(1)	(2)	(3)	(4)
Lempuing	6	1	2
Lempuing Jaya	1	1	1
Mesuji	2	–	1
Sungai Menang	1	2	–
Mesuji Makmur	–	–	–
Mesuji Raya	3	–	–
Tulung Selapan	–	–	–
Cengal	–	–	–
Pedamaran	2	5	–
Pedamaran Timur	–	–	–
Tanjung Lubuk	2	1	–
Teluk Gelam	1	–	–
Kota Kayu Agung	1	18	7
Sirah Pulau Padang	2	–	–
Jejawi	–	–	–
Pampangan	–	–	–
Pangkalan Lampam	–	–	–
Air Sugihan	–	–	–
<b>Ogan Komering Ilir</b>	<b>21</b>	<b>28</b>	<b>11</b>

Lanjutan Tabel/*Continued Table* 4.3.3

Kecamatan Subdistrict	Gempa Bumi/ <i>Earthquake</i>		
	2019	2020	2021
(1)	(5)	(6)	(7)
Lempuing	-	-	-
Lempuing Jaya	-	-	-
Mesuji	-	-	-
Sungai Menang	-	-	-
Mesuji Makmur	-	-	-
Mesuji Raya	-	-	-
Tulung Selapan	-	-	-
Cengal	-	-	-
Pedamaran	-	-	-
Pedamaran Timur	-	-	-
Tanjung Lubuk	-	-	-
Teluk Gelam	-	-	-
Kota Kayu Agung	-	-	-
Sirah Pulau Padang	-	-	-
Jejawi	-	-	-
Pampangan	-	-	-
Pangkalan Lampam	-	-	-
Air Sugihan	-	-	-
<b>Ogan Komering Ilir</b>	-	-	-



Lanjutan Tabel/Continued Table 4.3.3

Kecamatan Subdistrict	Tanah Longsor/Landslide		
	2019	2020	2021
(1)	(8)	(9)	(10)
Lempuing	-	-	-
Lempuing Jaya	-	-	-
Mesuji	-	-	-
Sungai Menang	-	-	-
Mesuji Makmur	-	-	-
Mesuji Raya	-	-	-
Tulung Selapan	-	-	-
Cengal	-	-	-
Pedamaran	-	-	-
Pedamaran Timur	-	-	-
Tanjung Lubuk	-	-	-
Teluk Gelam	-	-	-
Kota Kayu Agung	-	-	-
Sirah Pulau Padang	-	-	-
Jejawi	-	-	-
Pampangan	-	-	-
Pangkalan Lampam	-	-	-
Air Sugihan	-	-	-
<b>Ogan Komering Ilir</b>	-	-	-

Catatan/Note: <sup>1</sup> Desa pada tabel ini termasuk Unit Permukiman Transmigrasi (UPT) yang masih dibina oleh kementerian terkait dan nagari di Provinsi Sumatera Barat/Villages in this table are included in Transmigration Settlement Unit which is still fostered by the relevant ministries and the nagari in the Province of Sumatera Barat

<sup>2</sup> Terjadi dalam tiga tahun terakhir sampai dengan saat pencacahan/Occurred during the last three years by the time of enumeration

Sumber/Source: BPS, Pendataan Potensi Desa (Podes)/BPS-Statistics Indonesia, Village Potential Data Collecting

#### 4.4 KEMISKINAN POVERTY

**Tabel 4.4.1** Garis Kemiskinan, Jumlah, dan Persentase Penduduk Miskin di Kabupaten Ogan Komering Ilir, 2014–2021  
*Poverty Line, Number, and Percentage of Poor People in Ogan Komering Ilir Regency, 2014–2021*

Tahun Year	Garis Kemiskinan (rupiah/kapita/bulan) Poverty Line (rupiah/capita/month)	Jumlah Penduduk Miskin (ribu) Number of Poor People (thousand)	Persentase Penduduk Miskin Percentage of Poor People
(1)	(2)	(3)	(4)
2014	263 395	119,20	15,30
2015	274 843	134,10	17,08
2016	295 852	127,54	16,03
2017	310 341	127,06	15,75
2018	333 505	124,86	15,28
2019	347 121	124,14	15,01
2020	375 837	123,34	14,73
2021	393 240	124,78	14,68

Sumber/Source: .BPS, Survei Sosial Ekonomi Nasional Maret/BPS-Statistics Indonesia, March National Socioeconomic Survey

**Tabel 4.4.2** Indeks Kedalaman Kemiskinan dan Indeks Keparahan Kemiskinan di Kabupaten Ogan Komering Ilir, 2014–2021  
**Poverty Gap Index and Poverty Severity Index in Ogan Komering Ilir Regency, 2014–2021**

Tahun Year	Indeks Kedalaman Kemiskinan Poverty Gap Index	Indeks Keparahan Kemiskinan Poverty Severity Index
(1)	(2)	(3)
2014	2,40	0,56
2015	3,11	0,85
2016	2,79	0,70
2017	2,95	0,78
2018	3,05	0,78
2019	2,67	0,61
2020	2,98	0,86
2021	3,52	1,16

Sumber/Source: .BPS, Survei Sosial Ekonomi Nasional Maret/BPS-Statistics Indonesia, March National Socioeconomic Survey

## 4.5 KRIMINALITAS CRIME

**Tabel 4.5.1** Jumlah Tindak Pidana Menurut Kepolisian Sektor di Kabupaten Ogan Komering Ilir, 2019–2021  
*Number of Reported Criminal Cases by Subdistrict Police Office in Ogan Komering Ilir Regency, 2019–2021*

Kepolisian Sektor Subdistrict Police Office	2019	2020	2021
(1)	(2)	(3)	(4)
Kepolisian Resort	494	461	506
Lempuing	59	81	46
Lempuing Jaya	15	19	26
Mesuji	31	30	26
Sungai Menang	22	31	22
Mesuji Makmur	9	6	9
Mesuji Raya	26	14	32
Tulung Selapan	25	20	20
Cengal	18	25	19
Pedamaran	21	25	16
Pedamaran Timur	20	31	16
Tanjung Lubuk	16	21	15
Teluk Gelam	5	9	19
Kota Kayu Agung	73	88	23
Sirah Pulau Padang	21	19	11
Jejawi	12	15	25
Pampangan	6	17	14
Pangkalan Lampam	18	18	12
Air Sugihan	13	16	24
<b>Ogan Komering Ilir</b>	<b>904</b>	<b>946</b>	<b>881</b>

Sumber/Source: Kepolisian Resort Ogan Komering Ilir / Regional Police Office of Ogan Komering Ilir

**Tabel 4.5.2** **Penyelesaian Tindak Pidana Menurut Kepolisian Sektor di Kabupaten Ogan Komering Ilir, 2019–2021**  
*Crime Clearance by Subdistrict Police Office in Ogan Komering Ilir Regency, 2019–2021*

<b>Kepolisian Sektor Subdistrict Police Office</b>	<b>2019</b>	<b>2020</b>	<b>2021</b>
(1)	(2)	(3)	(4)
Kepolisian Resort	281	321	290
Lempuing	55	80	40
Lempuing Jaya	14	17	23
Mesuji	32	18	22
Sungai Menang	16	31	24
Mesuji Makmur	7	1	9
Mesuji Raya	28	16	30
Tulung Selapan	28	16	15
Cengal	19	23	16
Pedamaran	12	23	17
Pedamaran Timur	20	27	15
Tanjung Lubuk	18	20	9
Teluk Gelam	6	8	10
Kota Kayu Agung	63	47	18
Sirah Pulau Padang	17	12	5
Jejawi	11	7	26
Pampangan	5	13	9
Pangkalan Lampam	10	17	13
Air Sugihan	16	13	25
<b>Ogan Komering Ilir</b>	<b>658</b>	<b>710</b>	<b>616</b>

Sumber/Source: Kepolisian Resort Ogan Komering Ilir / Regional Police Office of Ogan Komering Ilir

**Tabel** 4.5.3  
**Table**

**Persentase Penyelesaian Tindak Pidana Menurut  
Kepolisian Sektor di Kabupaten Ogan Komering Ilir  
(persen), 2019–2021**  
*Percentage of Crime Clearance Rate by Subdistrict Police  
Office in Ogan Komering Ilir Regency (percent), 2019–  
2021*

<b>Kepolisian Sektor Subdistrict Police Office</b>	<b>2019</b>	<b>2020</b>	<b>2021</b>
(1)	(2)	(3)	(4)
Kepolisian Resort	57	70	57
Lempuing	93	99	87
Lempuing Jaya	93	89	88
Mesuji	103	60	85
Sungai Menang	73	100	109
Mesuji Makmur	78	17	100
Mesuji Raya	108	114	94
Tulung Selapan	112	80	75
Cengal	106	92	84
Pedamaran	57	92	106
Pedamaran Timur	100	87	94
Tanjung Lubuk	113	95	60
Teluk Gelam	120	89	53
Kota Kayu Agung	86	53	78
Sirah Pulau Padang	81	63	45
Jejawi	92	47	104
Pampangan	83	76	64
Pangkalan Lampam	56	94	108
Air Sugihan	123	81	104
<b>Ogan Komering Ilir</b>	<b>73</b>	<b>75</b>	<b>70</b>

Sumber/Source: Kepolisian Resort Ogan Komering Ilir / Regional Police Office of Ogan Komering Ilir

**Tabel  
Table** 4.5.4

**Jumlah Perkara Perdata dan Pidana yang Masuk dan Telah  
Diputus oleh Pengadilan Negeri Kayuagung, 2015-2021  
Number of Civil and Criminal Cases Reported and Cleared  
by Court of Justice of Kayuagung, 2015-2021**

Tahun Year	Perdata Civil		Pidana Criminal	
	Perdata Civil	Putus <sup>1</sup> Cleared	Perdata Civil	Putus <sup>1</sup> Cleared
(1)	(2)	(3)	(4)	(5)
2015	22	35	684	707
2016	34	28	804	747
2017	29	31	764	788
2018	27	26	726	733
2019	28	15	711	549
2020	59	40	835	715
2021	90	69	690	596

Catatan/Notes : <sup>1</sup> Perkara putus termasuk perkara yang sisa dari tahun sebelumnya yang belum putus

Sumber/Source: Pengadilan Negeri Kayuagung / State Court of Justice of Kayuagung

**Tabel 4.5.5** Banyaknya Perkara Perdata yang Masuk di Pengadilan Negeri Kayuagung, 2015-2021  
**Table** *Number of Civil Cases in Court of Justice of Kayuagung, 2015-2021*

<b>Kepolisian Sektor</b> <i>Subdistrict Police Office</i>	<b>Gugatan</b> <i>Claim</i>	<b>Permohonan</b> <i>Petition</i>	<b>Jumlah</b> <i>Totals</i>
(1)	(2)	(3)	(4)
2015	22	62	84
2016	34	41	75
2017	29	12	41
2018	27	14	41
2019	28	12	40
2020	59	14	73
2021	63	27	90

Sumber/Source: Pengadilan Negeri Kayuagung / State Court of Justice of Kayuagung





# 05

## PERTANIAN, KEHUTANAN, PETERNAKAN, DAN PERIKANAN

*Agriculture, Forestry, Livestock,  
and Fishery*

### Produksi Tanaman Sayuran di Kabupaten Ogan Komering Ilir, 2020



Bawang Merah  
210 Kuintal



Cabai Besar  
38.557 Kuintal



Cabai Rawit  
46.470 Kuintal



Terung  
10.091 Kuintal



Bayam  
1.534 Kuintal



**PENJELASAN TEKNIS**

1. Lahan sawah adalah lahan pertanian yang berpetak-petak dan dibatasi oleh pematang (galengan), saluran untuk menahan/ menyalurkan air, yang biasanya ditanami padi sawah tanpa memandang dari mana diperoleh atau status lahan tersebut. Lahan yang dimaksud termasuk lahan yang terdaftar di Pajak Bumi Bangunan, luran Pembangunan Daerah, lahan bengkok, lahan serobotan, lahan rawa yang ditanami padi dan lahan bekas tanaman tahunan yang telah dijadikan sawah, baik yang ditanami padi, palawija atau tanaman semusim lainnya.
2. Tegal/Kebun adalah lahan pertanian bukan sawah (lahan kering) yang ditanami tanaman semusim atau tahunan dan terpisah dengan halaman sekitar rumah serta penggunaannya tidak berpindah pindah.
3. Ladang/Huma adalah lahan pertanian bukan sawah (lahan kering) yang biasanya ditanami tanaman semusim dan penggunaannya hanya semusim atau dua musim, kemudian akan ditinggalkan bila sudah tidak subur lagi (berpindah - pindah). Kemungkinan lahan ini beberapa tahun kemudian akan dikerjakan kembali jika sudah subur.

**TECHNICAL NOTES**

1. *Wetland is agricultural land that separated by small dykes to resist water, where the main crop is usually wetland paddy without considering where it is got from or the status of the land. It includes the land that is registered at land income tax office, regional development contribution, 'bengkok' land, illegal ownership, swamps for rice cultivation, and annual crop land mark that has been used as rice field, which are both planted with paddy, secondary crops or the other seasonal crops.*
2. *Dry field/Garden is an dryland (unirrigated land) which is planted with seasonal or annual crops and separately from the yard around the house without shifting*
3. *Unirrigated agricultural field/ Shifting cultivation land is dryland (unirrigated land) that usually is cultivated for seasonal crops and utilized only for one or two seasons, then it will be left when it is not fertile (shifting). Maybe, this land will be used again in a few years if it has been fertile.*

- |   |   |
|---|---|
| <p>4. Lahan yang sementara tidak diusahakan adalah lahan yang biasanya diusahakan tetapi untuk sementara (lebih dari 1 (satu) tahun tetapi kurang dari atau sama dengan 2 (dua) tahun) tidak diusahakan, termasuk lahan sawah yang tidak diusahakan selama lebih dari 2 (dua) tahun.</p>  | <p>4. <i>Temporarily unused land is land that is regularly used but temporarily (more than a year but less or equal than two years) is unused, it includes wetland that is not cultivated more than two years.</i></p>  |
| <p>5. Data pokok tanaman pangan yang dikumpulkan adalah luas panen dan produktivitas (hasil per hektar). Produksi tanaman pangan merupakan hasil perkalian antara luas panen dengan produktivitas. Pengumpulan data luas panen dilakukan setiap bulan dengan pendekatan area kecamatan di seluruh wilayah Indonesia. Pengumpulan data produktivitas dilakukan melalui pengukuran langsung pada plot ubinan berukuran 2½ m x 2½ m. Pengumpulan data produktivitas dilakukan setiap subround (empat bulanan) pada waktu panen petani.</p> | <p>5. <i>The main food crops data collected consists of harvested area and productivity (yield per hectare). Food crops production is generated by harvested area multiplied by productivity. The harvested area data is collected every month using sub district area approach in all sub district in Indonesia. The productivity data collection is conducted by a direct measurement in 2½m x 2½m crop cutting plot. The productivity measurement is conducted in every subround (four monthly) at the time when farmers are harvesting their crops.</i></p> |
| <p>6. Data produksi padi dan palawija yang disajikan adalah dalam kualitas: gabah kering giling (padi), pipilan kering (jagung), biji kering (kedelai dan kacang tanah), dan umbi basah (ubi kayu dan ubi jalar).</p>   | <p>6. <i>Production of paddy and secondary crops data are presented in the form of: dry unhusked rice (paddy), dry loose maize (maize), dry shells crops (soybeans and peanuts), and fresh roots (cassava and sweet potatoes).</i></p>  |
| <p>7. Tanaman sayuran dan buah-buahan semusim</p>   | <p>7. <i>Seasonal vegetable and fruit plants</i></p>  |

- |   |   |
|---|---|
| <p>8. Tanaman sayuran semusim adalah tanaman sumber vitamin, garam mineral dan lain-lain yang dikonsumsi dari bagian tanaman yang berupa daun, bunga, buah, dan umbinya, yang berumur kurang dari satu tahun.</p>   | <p>8. <i>Seasonal vegetable plants are plants which are the Sources of vitamin, mineral salt, etc, consumed from the part of the plant in the form of leaf, flower, fruit, and root with the age of less than one year.</i></p> |
| <p>9. Tanaman buah-buahan semusim adalah tanaman sumber vitamin, garam mineral, dan lain-lain yang dikonsumsi dari bagian tanaman yang berupa buah, berumur kurang dari satu tahun, tidak berbentuk pohon/rumpun tetapi menjalar dan berbatang lunak.</p> | <p>9. <i>Seasonal fruit plants are plants which are the Sources of vitamin, mineral salt, etc, consumed from the part of the plant in the form of fruits. These plants are creeps with the age of less than one year.</i></p>   |
| <p>10. Tanaman buah-buahan dan sayuran tahunan</p>  | <p>10. <i>Annual fruit and vegetable plants</i></p>   |
| <p>11. Tanaman buah-buahan tahunan adalah tanaman sumber vitamin, garam mineral, dan lain-lain yang dikonsumsi dari bagian tanaman yang berupa buah dan merupakan tanaman tahunan.</p>  | <p>11. <i>Annual fruit plants are plants which are the Sources of vitamin, contained mineral salt, etc, consumed from the part of plant in the form of fruit and more than one year of age.</i></p>                             |
| <p>12. Tanaman sayuran tahunan adalah tanaman sumber vitamin, garam mineral, dan lain-lain yang dikonsumsi dari bagian tanaman yang berupa daun dan atau buah yang berumur lebih dari satu tahun.</p>   | <p>12. <i>Annual vegeTable plants are plants which are the Sources of vitamin, contained mineral salt, etc, consumed from the part of the plant in the form of vegeTable and more than one year of age.</i></p>                 |
| <p>13. Tanaman biofarmaka adalah tanaman yang bermanfaat untuk obat-obatan, kosmetik, dan kesehatan yang dikonsumsi atau digunakan dari bagian-</p>   | <p>13. <i>Medicinal plants are plants which are useful for medicine. It is consumed from part of the plant such as leaf, flower, fruit, tubber, and root.</i></p>   |

bagian tanaman seperti daun, batang, buah, umbi (rimpang) ataupun akar.

- |  |  |
|--|--|
| <p>14. Tanaman hias adalah tanaman yang mempunyai nilai keindahan baik bentuk, warna daun, tajuk maupun bunganya, sering digunakan untuk penghias pekarangan dan lain sebagainya.</p>  | <p>14. <i>Ornamental plants are plants which have a beauty value, either in shape, colour of leaf or crown of flower, and they are often used as a yard decorator.</i></p>   |
| <p>15. Luas panen tanaman hortikultura adalah luas tanaman sayuran, buah-buahan, biofarmaka, dan tanaman hias yang diambil hasilnya/dipanen pada periode pelaporan.</p>  | <p>15. <i>Harvested area of horticulture is area which vegetable, fruit, medicinal and ornamental plant of crop harvested during the period of report.</i></p>   |
| <p>16. Luas panen untuk tanaman sayuran adalah luas tanaman yang dipanen sekaligus/habis/dibongkar dan luas tanaman yang dipanen berkali-kali (lebih dari satu kali)/belum habis.</p>  | <p>16. <i>Harvested area of vegetables is area of entirely plant harvested/demolished and plant harvested several times/undemolished.</i></p>  |
| <p>17. Tanaman yang dipanen sekaligus/habis/dibongkar adalah tanaman yang sehabis panen langsung dibongkar/dicabut, terdiri dari bawang merah, bawang putih, bawang daun, kentang, kol/kubis, kembang kol, petsai/sawi, wortel, lobak, dan kacang merah.</p> | <p>17. <i>Entirely plants harvested/demolished are plants usually harvested once and demolished to be substituted by other plants, consisting of: shallots, garlic, leeks, potato, cabbage, cauli flower, mustard green, carrots, chineseradish, and red kidney beans.</i></p> |
| <p>18. Tanaman yang dipanen berkali-kali (lebih dari satu kali)/belum habis adalah tanaman yang pemanenannya lebih dari satu kali dan biasanya dibongkar apabila panen terakhir</p>  | <p>18. <i>Plants harvested several times/undemolished are plants usually harvested more than once and demolished in the case that the last harvest was economically not profitable. They consist of:</i></p>   |

sudah tidak memadai lagi, terdiri dari: kacang panjang, cabe besar, cabe rawit, jamur, tomat, terung, buncis, ketimun, labu siam, kangkung, bayam, melon, semangka, dan blewah.

*yard long beans, chili, small chili, mushroom, tomatoes, eggplant, frech beans, cucumber, pumpkin/chajota, swamp cabbage, spinach, melon, watermelon, and blewah.*

19. Produksi hortikultura adalah hasil menurut bentuk produk dari setiap tanaman sayuran, buah-buahan, biofarmaka dan tanaman hias yang diambil berdasarkan luas yang dipanen/ tanaman yang menghasilkan pada bulan/triwulan laporan.

19. *Horticulture production is the standard production quantity form of vegeTable, fruit, medicinal and ornamental plant based on harvested area/the number of production plants reported monthly/quarterly.*



**ULASAN**

**DESCRIPTION**

**Hortikultura**

Kabupaten Ogan Komering Ilir memiliki keragaman produksi tanaman hortikultura seperti sayuran dan buah-buahan. Pada tahun 2021, dari komoditi sayur-sayuran semusim, yaitu cabai besar, cabai rawit, terong, bayam dan tomat, hanya satu komoditi di antaranya yang mengalami penurunan produksi yaitu cabai besar. Pada komoditi buah-buahan tahunan menunjukkan kecenderungan penurunan produksi.

Pada komoditi sayur-sayuran, cabai besar menunjukkan penurunan produksi hingga 60 persen dari 96.513 kuintal pada tahun 2020 menjadi 38.557 kuintal pada 2021. Penurunan produksi ini terjadi sejak tahun 2019. Sedangkan produksi cabai rawit mengalami peningkatan sebesar 20 persen.

Pada komoditi buah-buahan di tahun 2021, buah mangga dan duku mengalami peningkatan produksi hingga tiga kali lipat dibandingkan tahun 2020, disusul buah pisang yang mengalami peningkatan produksi sebesar 90 persen.

**Perkebunan**

Selama tahun 2020, kelapa sawit dan karet merupakan komoditas yang mengalami penurunan produksi. Produksi komoditas ini berturut-turut menurun sebesar 0,47 persen dan 24,95 persen.

**Horticulture**

*Ogan Komering Ilir Regency has a variety of horticulture crops such as vegetables and fruits. In 2021, the production of commodities of vegetables, such as big chilli, rawit chilli, eggplant, spinach and tomatoes decreased. The production of fruits tended to decrease than the production of previous year.*

*In commodities of vegetables, the production of big chilli decreased for up to 60 percent from 96,513 quintals in 2020 to 38,557 quintals in 2021. This production decline has occurred since 2019. Meanwhile, cayenne pepper production has increased by 20 percent.*

*For fruit commodities in 2021, mango and duku have increased production by three times compared to 2020, followed by bananas which experienced a 90 percent increase in production.*

**Estate Crops**

*In 2020, oil palm and rubber have shown decreasing production compared to other estate commodities. Consecutively, productions of these commodities decreased 0,47 percent and 24,95 percent.*

**Peternakan**

Secara umum, populasi ternak di Kabupaten Ogan Komering Ilir didominasi oleh kambing dan sapi perah. Pada tahun 2020, populasi kambing sebanyak 37.911 ekor dan sapi potong sebanyak 34.973 ekor. Populasi terbesar kambing dan sapi potong berada di Kecamatan Lempuing. Sementara untuk populasi unggas didominasi oleh ayam pedaging sebanyak 2.323.060 ekor yang berlokasi di Kecamatan Lempuing dan Kecamatan Kayuagung.

**Perikanan**

Pada tahun 2021, jumlah produksi perikanan tangkap di perikanan laut menurut kecamatan, produksi terbanyak dihasilkan di Kecamatan Cengal. Total produksi perikanan di Kabupaten Ogan Komering Ilir pada tahun 2021 sebanyak 45.077,92 ton.

**Livestock**

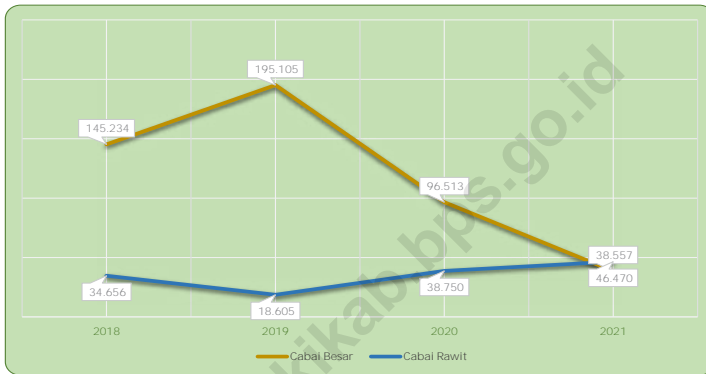
*In general, the livestock population in Ogan Komering Ilir Regency which is dominated by goat and beef cattle. In 2020, population of goat is about 37.911 and beef cattle is about 34.973. The most both of them is located in Lempuing Subdistrict. While the poultry population which is dominated by broilers about 2.323.060. It is located in Lempuing Subdistrict and Kayuagung Subdistrict.*

**Fishery**

*In 2021, production of marine fishery capture by subdistrict, the most production is produced in Cengal Subddistrict. Totally the production of marine fishery capture in Ogan Komering Ilir Regency was 45.077,92 tons.*

**Gambar** 5.1  
**Figures**

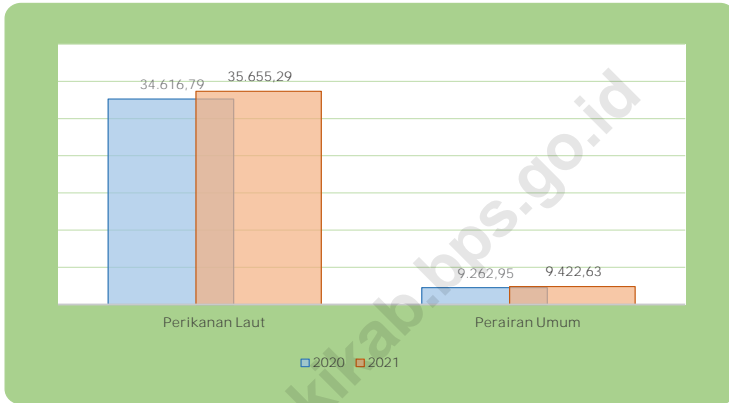
**Produksi Cabai di Kabupaten Ogan Komering Ilir (kuintal), 2018-2021**  
**Production of Chilli in Ogan Komering Ilir Regency (quintal), 2018-2021**



Sumber/Source: BPS, Statistik Pertanian Hortikultura SPH-SBS/BPS-Statistics Indonesia, Agricultural Statistic for Horticulture SPH-SBS

**Gambar** 5.2  
**Figures**

**Produksi Perikanan Tangkap Menurut Subsektor di Kabupaten Ogan Komering Ilir (ton), 2020 dan 2021**  
*Production of Fish Capture by Subsector in Ogan Komering Ilir Regency (ton), 2020 and 2021*



Sumber/Source: Dinas Kelautan dan Perikanan Kabupaten Ogan Komering Ilir/ Fishery and Ocean Service of Ogan Komering Ilir Regency

**5.1 HORTIKULTURA  
HORTICULTURE**

**Tabel 5.1.1 Luas Panen Tanaman Sayuran Menurut Kecamatan dan Jenis Tanaman di Kabupaten Ogan Komering Ilir (ha), 2020 dan 2021**  
*Harvested Area of Vegetables by Subdistrict and Kind of Plant in Ogan Komering Ilir Regency (ha), 2020 and 2021*

Kecamatan Subdistrict	Bawang Merah Shallot		Cabai Besar Chili/Big Chili	
	2020	2021*	2020	2021*
(1)	(2)	(3)	(4)	(5)
Lempuing	4	3	39	16
Lempuing Jaya	-	-	27	43
Mesuji	-	-	6	8
Sungai Menang	-	-	1	2
Mesuji Makmur	-	-	60	-
Mesuji Raya	-	-	22	13
Tulung Selapan	-	-	8	6
Cengal	-	1	15	17
Pedamaran	-	-	154	293
Pedamaran Timur	-	-	-	-
Tanjung Lubuk	-	-	-	1
Teluk Gelam	-	-	20	35
Kota Kayu Agung	-	-	18	21
Sirah Pulau Padang	-	-	2	1
Jejawi	-	-	96	113
Pampangan	-	-	51	55
Pangkalan Lampam	-	-	2	12
Air Sugihan	-	-	11	10
<b>Ogan Komering Ilir</b>	<b>4</b>	<b>4</b>	<b>532</b>	<b>645</b>

Lanjutan Tabel/Continued Table 5.1.1

Kecamatan Subdistrict	Cabai Rawit Chili/Cayenne Pepper		Kentang Potato	
	2020	2021*	2020	2021*
(1)	(6)	(7)	(8)	(9)
Lempuing	2	7	-	-
Lempuing Jaya	1	-	-	-
Mesuji	10	6	-	-
Sungai Menang	2	1	-	-
Mesuji Makmur	42	3	-	-
Mesuji Raya	4	-	-	-
Tulung Selapan	8	6	-	-
Cengal	15	14	-	-
Pedamaran	195	454	-	-
Pedamaran Timur	16	15	-	-
Tanjung Lubuk	7	5	-	-
Teluk Gelam	14	26	-	-
Kota Kayu Agung	-	-	-	-
Sirah Pulau Padang	1	-	-	-
Jejawi	-	-	-	-
Pampangan	6	5	-	-
Pangkalan Lampam	-	-	-	-
Air Sugihan	9	7	-	-
<b>Ogan Komering Ilir</b>	<b>331</b>	<b>548</b>	<b>-</b>	<b>-</b>

Lanjutan Tabel/*Continued Table 5.1.1*

Kecamatan <i>Subdistrict</i>	Kubis <i>Cabbage</i>		Tomat <i>Tomato</i>	
	2020	2021*	2020	2021*
(1)	(10)	(11)	(12)	(13)
Lempuing	-	-	11	4
Lempuing Jaya	-	-	-	-
Mesuji	-	-	-	-
Sungai Menang	-	-	-	-
Mesuji Makmur	-	-	6	6
Mesuji Raya	-	-	1	-
Tulung Selapan	-	-	-	-
Cengal	-	-	8	4
Pedamaran	-	-	22	5
Pedamaran Timur	-	-	2	1
Tanjung Lubuk	-	-	-	-
Teluk Gelam	-	-	4	-
Kota Kayu Agung	-	-	-	-
Sirah Pulau Padang	-	-	-	-
Jejawi	-	-	-	-
Pampangan	-	-	-	-
Pangkalan Lampam	-	-	2	-
Air Sugihan	-	-	-	-
<b>Ogan Komering Ilir</b>	-	-	<b>56</b>	<b>19</b>

Lanjutan Tabel/*Continued Table* 5.1.1

Kecamatan <i>Subdistrict</i>	Bawang Putih <i>Garlic</i>		Bayam <i>Spinach</i>		Terung <i>Eggplant</i>	
	2020	2021 <sup>x</sup>	2020	2021 <sup>x</sup>	2020	2021 <sup>x</sup>
(1)	(14)	(15)	(16)	(17)	(18)	(19)
Lempuing	-	-	16	14	9	7
Lempuing Jaya	-	-	-	-	-	-
Mesuji	-	-	12	4	7	4
Sungai Menang	-	-	7	9	-	-
Mesuji Makmur	-	-	11	8	43	7
Mesuji Raya	-	-	10	3	4	1
Tulung Selapan	-	-	2	-	7	4
Cengal	-	-	16	13	10	5
Pedamaran	-	-	29	-	25	20
Pedamaran Timur	-	-	1	-	7	12
Tanjung Lubuk	-	-	-	1	2	-
Teluk Gelam	-	-	20	21	22	16
Kota Kayu Agung	-	-	4	3	6	5
Sirah Pulau Padang	-	-	1	-	-	-
Jejawi	-	-	-	-	-	-
Pampangan	-	-	-	-	-	-
Pangkalan Lampam	-	-	-	-	3	5
Air Sugihan	-	-	-	-	-	5
<b>Ogan Komering Ilir</b>	-	-	<b>129</b>	<b>76</b>	<b>144</b>	<b>91</b>

Catatan/ Note : Cabai besar mencakup cabai keriting/ *includes curly chilies*  
*Jamur merupakan penjumlahan dari jamur lainnya, jamur merang, dan jamur tiram/ mushrooms are the sum of other mushrooms, edible mushrooms, and oyster mushrooms*

Sumber/Source: BPS, Statistik Pertanian Hortikultura SPH-SBS/BPS-Statistics Indonesia, Agricultural Statistic for Horticulture SPH-SBS



**Tabel**  
**Table** 5.1.2

**Produksi Tanaman Sayuran Menurut Kecamatan dan Jenis Tanaman di Kabupaten Ogan Komering Ilir (kuintal), 2020 dan 2021**

*Production of Vegetables by Subdistrict and Kind of Plant in Ogan Komering Ilir Regency (quintal), 2020 and 2021*

Kecamatan Subdistrict	Bawang Merah Shallot		Cabai Besar Chili/Big Chili	
	2020	2021*	2020	2021*
(1)	(2)	(3)	(4)	(5)
Lempuing	142	180	6 841	2 934
Lempuing Jaya	-	-	6 305	4 740
Mesuji	-	-	1 360	942
Sungai Menang	-	-	120	200
Mesuji Makmur	-	-	12 909	-
Mesuji Raya	-	-	2 152	360
Tulung Selapan	-	-	1 185	290
Cengal	-	30	1 820	1 222
Pedamaran	-	-	23 303	13 033
Pedamaran Timur	-	-	-	-
Tanjung Lubuk	-	-	-	120
Teluk Gelam	-	-	3 380	3 140
Kota Kayu Agung	-	-	3 900	2 520
Sirah Pulau Padang	-	-	255	45
Jejawi	-	-	19 070	4 520
Pampangan	-	-	10 923	2 925
Pangkalan Lampam	-	-	240	840
Air Sugihan	-	-	2 750	725
<b>Ogan Komering Ilir</b>	<b>142</b>	<b>210</b>	<b>96 513</b>	<b>38 557</b>

Lanjutan Tabel/Continued Table 5.1.2

Kecamatan Subdistrict	Cabai Rawit Chili/Cayenne Pepper		Kentang Potato	
	2020	2021*	2020	2021*
(1)	(6)	(7)	(8)	(9)
Lempuing	320	1 137	-	-
Lempuing Jaya	25	-	-	-
Mesuji	1 236	714	-	-
Sungai Menang	165	125	-	-
Mesuji Makmur	6 199	64	-	-
Mesuji Raya	695	-	-	-
Tulang Selapan	1 779	436	-	-
Cengal	1 661	1 008	-	-
Pedamaran	17 345	35 810	-	-
Pedamaran Timur	4 797	3 780	-	-
Tanjung Lubuk	670	313	-	-
Teluk Gelam	1 406	2 850	-	-
Kota Kayu Agung	-	-	-	-
Sirah Pulau Padang	327	-	-	-
Jejawi	-	-	-	-
Pampangan	965	39	-	-
Pangkalan Lampam	-	-	-	-
Air Sugihan	1 160	195	-	-
<b>Ogan Komering Ilir</b>	<b>38 750</b>	<b>46 470</b>	-	-

Lanjutan Tabel/*Continued Table* 5.1.2

Kecamatan Subdistrict	Kubis Cabbage		Tomat Tomato	
	2020	2021*	2020	2021*
(1)	(10)	(11)	(12)	(13)
Lempuing	-	-	2 327	1 098
Lempuing Jaya	-	-	-	-
Mesuji	-	-	-	-
Sungai Menang	-	-	-	-
Mesuji Makmur	-	-	715	306
Mesuji Raya	-	-	40	-
Tulang Selapan	-	-	-	-
Cengal	-	-	615	352
Pedamaran	-	-	254	53
Pedamaran Timur	-	-	605	30
Tanjung Lubuk	-	-	-	-
Teluk Gelam	-	-	550	-
Kota Kayu Agung	-	-	-	-
Sirah Pulau Padang	-	-	-	-
Jejawi	-	-	-	-
Pampangan	-	-	-	-
Pangkalan Lampam	-	-	90	-
Air Sugihan	-	-	-	-
<b>Ogan Komering Ilir</b>	-	-	<b>5 196</b>	<b>1 839</b>

Lanjutan Tabel/Continued Table 5.1.2

Kecamatan Subdistrict	Bawang Putih Garlic		Bayam Spinach		Terung Eggplant	
	2020	2021 <sup>x</sup>	2020	2021 <sup>x</sup>	2020	2021 <sup>x</sup>
(1)	(14)	(15)	(16)	(17)	(18)	(19)
Lempuing	-	-	2 318	669	3 047	2 004
Lempuing Jaya	-	-	-	-	-	-
Mesuji	-	-	1 133	84	888	581
Sungai Menang	-	-	290	194	-	-
Mesuji Makmur	-	-	781	113	4 930	1 883
Mesuji Raya	-	-	417	42	124	4
Tulung Selapan	-	-	307	-	1 223	146
Cengal	-	-	1 031	112	895	590
Pedamaran	-	-	1 165	-	493	1 175
Pedamaran Timur	-	-	145	-	1 040	759
Tanjung Lubuk	-	-	-	10	224	-
Teluk Gelam	-	-	920	260	2 245	1 700
Kota Kayu Agung	-	-	295	50	1 380	600
Sirah Pulau Padang	-	-	40	-	-	-
Jejawi	-	-	-	-	-	-
Pampangan	-	-	-	-	-	-
Pangkalan Lampam	-	-	-	-	250	150
Air Sugihan	-	-	-	-	-	500
<b>Ogan Komering Ilir</b>	-	-	<b>8 842</b>	<b>1 534</b>	<b>16 739</b>	<b>10 091</b>

Catatan/ Note : Cabai besar mencakup cabai keriting/ includes curly chilies  
Jamur merupakan penjumlahan dari jamur lainnya, jamur merang, dan jamur tiram/ mushrooms are the sum of other mushrooms, edible mushrooms, and oyster mushrooms

Sumber/Source: BPS, Statistik Pertanian Hortikultura SPH-SBS/BPS-Statistics Indonesia, Agricultural Statistic for Horticulture SPH-SBS

**Tabel**  
**Table** 5.1.3

**Luas Panen Tanaman Sayuran dan Buah-buahan Semusim Menurut Jenis Tanaman di Kabupaten Ogan Komering Ilir (ha), 2018–2021**  
**Harvested Area of Seasonal Vegetables and Fruits by Kind of Plant in Ogan Komering Ilir Regency (ha), 2018–2021**

Jenis Tanaman Kind of Plants	2018	2019	2020	2021 <sup>x</sup>
(1)	(2)	(3)	(4)	(5)
<b>Sayuran/Vegetables:</b>				
Bawang Merah/Shallots	3	2	4	4
Bawang Putih/Garlic	-	-	-	-
Cabai Besar/Chili/Big Chili	916	952	532	645
Cabai Rawit/Chili/Cayenne Pepper	212	129	331	548
Kentang/Potato	-	-	-	-
Kubis/Cabbage	1	-	-	-
Bayam/Spinach	70	77	129	76
Terung/Eggplant	117	97	144	91
<b>Buah–buahan/Fruits:</b>				
Semangka/Watermelon	222	103	88	207
Melon/Melon	-	-	1	8

Catatan/ Note : Cabai besar mencakup cabai keriting/ includes curly chilies  
Jamur merupakan penjumlahan dari jamur lainnya, jamur merang, dan jamur tiram/ mushrooms are the sum of other mushrooms, edible mushrooms, and oyster mushrooms

Sumber/Source: BPS, Statistik Pertanian Hortikultura SPH-SBS/BPS-Statistics Indonesia, Agricultural Statistic for Horticulture SPH-SBS

**Tabel**  
**Table** 5.1.4

**Produksi Tanaman Sayuran dan Buah-buahan Semusim Menurut Jenis Tanaman di Kabupaten Ogan Komering Ilir (kuintal), 2018–2021**  
*Production of Seasonal Vegetables and Fruits by Kind of Plant in Ogan Komering Ilir Regency (quintal), 2018–2021*

Jenis Tanaman Kind of Plants	2018	2019	2020	2021*
(1)	(2)	(3)	(4)	(5)
<b>Sayuran/Vegetables:</b>				
Bawang Merah/ <i>Shallots</i>	213	50	142	210
Bawang Putih/ <i>Garlic</i>	-	-	-	-
Cabai Besar/ <i>Chili/Big Chili</i>	145 234	195 105	96 513	38 557
Cabai Rawit/ <i>Chili/Cayenne Pepper</i>	34 656	18 605	38 750	46 470
Kentang/ <i>Potato</i>	-	-	-	-
Kubis/ <i>Cabbage</i>	150	-	-	-
Bayam/ <i>Spinach</i>	6 404	5 850	8 842	1 534
Terung/ <i>Eggplant</i>	13 561	10 700	16 739	10 091
<b>Buah–buahan/Fruits:</b>				
Semangka/ <i>Watermelon</i>	19 693	15 344	7 265	8 496
Melon/ <i>Melon</i>	-	-	85	190

Sumber/Source: BPS, Statistik Pertanian Hortikultura SPH-SBS/BPS-Statistics Indonesia, Agricultural Statistic for Horticulture SPH-SBS

**Tabel**  
**Table** 5.1.5

**Luas Panen Tanaman Biofarmaka Menurut Kecamatan dan Jenis Tanaman di Kabupaten Ogan Komering Ilir (m<sup>2</sup>), 2020 dan 2021**  
*Harvested Area of Medicinal Plants by Subdistrict and Kind of Plant in Ogan Komering Ilir Regency (m<sup>2</sup>), 2020 and 2021*

Kecamatan Subdistrict	Jahe Ginger		Laos/Lengkuas Galanga	
	2020	2021*	2020	2021*
(1)	(2)	(3)	(4)	(5)
Lempuing	-	-	-	-
Lempuing Jaya	-	1 001	-	-
Mesuji	-	-	-	-
Sungai Menang	-	5 461	-	34
Mesuji Makmur	-	-	-	-
Mesuji Raya	-	5	-	-
Tulang Selapan	-	2 400	11 300	9 500
Cengal	-	516	-	1 000
Pedamaran	-	85	-	325
Pedamaran Timur	-	7	-	6
Tanjung Lubuk	-	4 750	-	1 200
Teluk Gelam	-	-	-	-
Kota Kayu Agung	-	-	-	-
Sirah Pulau Padang	1	-	-	-
Jejawi	-	-	-	-
Pampangan	-	-	-	-
Pangkalan Lampam	-	-	-	-
Air Sugihan	-	-	-	-
<b>Ogan Komering Ilir</b>	<b>1</b>	<b>14 225</b>	<b>11 300</b>	<b>12 065</b>

Lanjutan Tabel/*Continued Table* 5.1.5

Kecamatan Subdistrict	Kencur <i>East Indian Galangal</i>		Kunyit <i>Turmeric</i>	
	2020	2021*	2020	2021*
(1)	(6)	(7)	(8)	(9)
Lempuing	-	-	-	-
Lempuing Jaya	-	256	-	200
Mesuji	-	-	-	-
Sungai Menang	-	31	-	28
Mesuji Makmur	-	-	-	-
Mesuji Raya	60	-	-	-
Tulung Selapan	-	-	39 750	16 000
Cengal	-	200	-	507
Pedamaran	-	11	-	1 000
Pedamaran Timur	-	3	-	7
Tanjung Lubuk	-	2 000	-	1 540
Teluk Gelam	-	-	-	-
Kota Kayu Agung	-	-	11 010	-
Sirah Pulau Padang	-	-	-	-
Jejawi	-	-	-	-
Pampangan	-	-	-	-
Pangkalan Lampam	-	-	-	-
Air Sugihan	-	-	-	-
<b>Ogan Komering Ilir</b>	<b>60</b>	<b>2 501</b>	<b>50 760</b>	<b>19 282</b>

Sumber/*Source*: BPS, Statistik Pertanian Hortikultura SPH-TBF/BPS-*Statistics Indonesia, Agricultural Statistic for Horticulture SPH-TBF*



**Tabel**  
**Table** 5.1.6

**Produksi Tanaman Biofarmaka Menurut Kecamatan dan Jenis Tanaman di Kabupaten Ogan Komering Ilir (kg), 2020 and 2021**  
*Production of Medicinal Plants by Subdistrict and Kind of Plant in Ogan Komering Ilir Regency (kg), 2020 and 2021*

Kecamatan Subdistrict	Jahe Ginger		Laos/Lengkuas Galanga	
	2020	2021*	2020	2021*
(1)	(2)	(3)	(4)	(5)
Lempuing	-	-	-	-
Lempuing Jaya	-	5 005	-	-
Mesuji	-	-	-	-
Sungai Menang	-	10 300	-	140
Mesuji Makmur	-	-	-	-
Mesuji Raya	-	50	-	-
Tulang Selapan	-	6 000	28 750	23 750
Cengal	-	800	-	1 730
Pedamaran	-	475	-	700
Pedamaran Timur	-	70	-	30
Tanjung Lubuk	-	6 284	-	2 000
Teluk Gelam	-	-	-	-
Kota Kayu Agung	-	-	-	-
Sirah Pulau Padang	10	-	-	-
Jejawi	-	-	-	-
Pampangan	-	-	-	-
Pangkalan Lampam	-	-	-	-
Air Sugihan	-	-	-	-
<b>Ogan Komering Ilir</b>	<b>10</b>	<b>28 984</b>	<b>28 750</b>	<b>28 350</b>

Lanjutan Tabel/*Continued Table* 5.1.6

Kecamatan Subdistrict	Kencur <i>East Indian Galangal</i>		Kunyit <i>Turmeric</i>	
	2020	2021 <sup>x</sup>	2020	2021 <sup>x</sup>
(1)	(6)	(7)	(8)	(9)
Lempuing	-	-	-	-
Lempuing Jaya	-	405	-	400
Mesuji	-	-	-	-
Sungai Menang	-	94	-	150
Mesuji Makmur	-	-	-	-
Mesuji Raya	38	-	-	-
Tulung Selapan	-	-	146 230	31 250
Cengal	-	400	-	1 300
Pedamaran	-	55	-	2 000
Pedamaran Timur	-	12	-	40
Tanjung Lubuk	-	3 000	-	2 000
Teluk Gelam	-	-	-	-
Kota Kayu Agung	-	-	22 000	-
Sirah Pulau Padang	-	-	-	-
Jejawi	-	-	-	-
Pampangan	-	-	-	-
Pangkalan Lampam	-	-	-	-
Air Sugihan	-	-	-	-
<b>Ogan Komering Ilir</b>	<b>38</b>	<b>3 966</b>	<b>168 230</b>	<b>37 140</b>

Sumber/*Source*: BPS, Statistik Pertanian Hortikultura SPH-TBF/BPS-*Statistics Indonesia, Agricultural Statistic for Horticulture SPH-TBF*

**Tabel**  
**Table** 5.1.7

**Luas Panen Tanaman Biofarmaka Menurut Jenis Tanaman di Kabupaten Ogan Komering Ilir (m<sup>2</sup>), 2018–2021**  
**Harvested Area of Medicinal Plants by Kind of Plant in Ogan Komering Ilir Regency (m<sup>2</sup>), 2018–2021**

Jenis Tanaman Kind of Plants	2018	2019	2020	2021 <sup>x</sup>
(1)	(2)	(3)	(4)	(5)
Jahe/Ginger	57 640	15 152	1	14 225
Kencur/East Indian Galangal	3 329	3 752	60	2 501
Kunyit/Turmeric	107 012	70 573	50 760	19 282
Laos/Lengkuas/Galanga	111 963	26 054	11 300	12 065

Sumber/Source: BPS, Statistik Pertanian Hortikultura SPH-TBF/BPS-Statistics Indonesia, Agricultural Statistic for Horticulture SPH-TBF

**Tabel 5.1.8** **Produksi Tanaman Biofarmaka Menurut Jenis Tanaman di Kabupaten Ogan Komering Ilir (kg), 2018–2021**  
**Production of Medicinal Plants by Kind of Plant in Ogan Komering Ilir Regency (kg), 2018–2021**

Jenis Tanaman Kind of Plants	2018	2019	2020	2021 <sup>x</sup>
(1)	(2)	(3)	(4)	(5)
Jahe/ <i>Ginger</i>	79 823,00	37 519,00	10,00	28 984
Kencur/ <i>East Indian Galangal</i>	6 987,00	10 263,00	38,00	3 966
Kunyit/ <i>Turmeric</i>	157 591,00	148 656,00	168 230,00	37 140
Laos/ <i>Lengkuas/Galanga</i>	144 502,00	67 105,00	28 750,00	28 350

Sumber/Source: BPS, Statistik Pertanian Hortikultura SPH-TBF/BPS-Statistics Indonesia, Agricultural Statistic for Horticulture SPH-TBF

**Tabel**  
**Table** 5.1.9

**Luas Panen Tanaman Hias Menurut Kecamatan dan Jenis Tanaman di Kabupaten Ogan Komering Ilir (m<sup>2</sup>), 2020 and 2021**  
**Harvested Area of Ornamental Plants by Subdistrict and Kind of Plant in Ogan Komering Ilir Regency (m<sup>2</sup>), 2020 and 2021**

Kecamatan Subdistrict	Anggrek/ <i>Orchid</i>		Krisan/ <i>Chrysantemum</i>	
	2020	2021 <sup>x</sup>	2020	2021 <sup>x</sup>
(1)	(2)	(3)	(4)	(5)
Lempuing	-	-	-	-
Lempuing Jaya	-	-	-	-
Mesuji	-	-	-	-
Sungai Menang	-	-	-	-
Mesuji Makmur	-	-	-	-
Mesuji Raya	-	-	-	-
Tulung Selapan	-	-	-	-
Cengal	-	-	-	-
Pedamaran	-	-	-	-
Pedamaran Timur	-	-	-	-
Tanjung Lubuk	-	-	-	-
Teluk Gelam	-	-	-	-
Kota Kayu Agung	-	-	-	-
Sirah Pulau Padang	-	-	-	-
Jejawi	-	-	-	-
Pampangan	-	-	-	-
Pangkalan Lampam	-	-	-	-
Air Sugihan	-	-	-	-
<b>Ogan Komering Ilir</b>	-	-	-	-

Lanjutan Tabel/*Continued Table 5.1.9*

Kecamatan Subdistrict	Mawar/Rose		Sedap Malam/Tuberose	
	2020	2021 <sup>x</sup>	2020	2021 <sup>x</sup>
(1)	(6)	(7)	(8)	(9)
Lempuing	-	-	-	-
Lempuing Jaya	-	-	-	-
Mesuji	-	-	-	-
Sungai Menang	-	-	-	-
Mesuji Makmur	-	-	-	-
Mesuji Raya	-	-	-	-
Tulung Selapan	-	-	-	-
Cengal	-	-	-	-
Pedamaran	-	-	-	-
Pedamaran Timur	-	-	-	-
Tanjung Lubuk	-	-	-	-
Teluk Gelam	-	-	-	-
Kota Kayu Agung	-	-	-	-
Sirah Pulau Padang	-	-	-	-
Jejawi	-	-	-	-
Pampangan	-	-	-	-
Pangkalan Lampam	-	-	-	-
Air Sugihan	-	-	-	-
<b>Ogan Komering Ilir</b>	-	-	-	-

Sumber/Source: BPS, Statistik Pertanian Hortikultura SPH-TH/BPS-Statistics Indonesia, *Agricultural Statistik for Horticulture SPH-TH*

**Tabel**  
**Table** 5.1.10

**Produksi Tanaman Hias Menurut Kecamatan dan Jenis Tanaman di Kabupaten Ogan Komering Ilir (tangkai), 2020 and 2021**  
*Production of Ornamental Plants by Subdistrict and Kind of Plant in Ogan Komering Ilir Regency (stalks), 2020 and 2021*

Kecamatan Subdistrict	Anggrek/ <i>Orchid</i>		Krisan/ <i>Chrysantemum</i>	
	2020	2021 <sup>x</sup>	2020	2021 <sup>x</sup>
(1)	(2)	(3)	(4)	(5)
Lempuing	-	-	-	-
Lempuing Jaya	-	-	-	-
Mesuji	-	-	-	-
Sungai Menang	-	-	-	-
Mesuji Makmur	-	-	-	-
Mesuji Raya	-	-	-	-
Tulung Selapan	-	-	-	-
Cengal	-	-	-	-
Pedamaran	-	-	-	-
Pedamaran Timur	-	-	-	-
Tanjung Lubuk	-	-	-	-
Teluk Gelam	-	-	-	-
Kota Kayu Agung	-	-	-	-
Sirah Pulau Padang	-	-	-	-
Jejawi	-	-	-	-
Pampangan	-	-	-	-
Pangkalan Lampam	-	-	-	-
Air Sugihan	-	-	-	-
<b>Ogan Komering Ilir</b>	-	-	-	-

Lanjutan Tabel/*Continued Table* 5.1.10

Kecamatan <i>Subdistrict</i>	Mawar/Rose		Sedap Malam/Tuberose	
	2020	2021 <sup>x</sup>	2020	2021 <sup>x</sup>
(1)	(6)	(7)	(8)	(9)
Lempuing	-	-	-	-
Lempuing Jaya	-	-	-	-
Mesuji	-	-	-	-
Sungai Menang	-	-	-	-
Mesuji Makmur	-	-	-	-
Mesuji Raya	-	-	-	-
Tulung Selapan	-	-	-	-
Cengal	-	-	-	-
Pedamaran	-	-	-	-
Pedamaran Timur	-	-	-	-
Tanjung Lubuk	-	-	-	-
Teluk Gelam	-	-	-	-
Kota Kayu Agung	-	-	-	-
Sirah Pulau Padang	-	-	-	-
Jejawi	-	-	-	-
Pampangan	-	-	-	-
Pangkalan Lampam	-	-	-	-
Air Sugihan	-	-	-	-
<b>Ogan Komering Ilir</b>	-	-	-	-

Sumber/*Source*: BPS, Statistik Pertanian Hortikultura SPH-TH/*BPS-Statistics Indonesia, Agricultural Statistik for Horticulture SPH-TH*



**Tabel** 5.1.11 **Luas Panen Tanaman Hias Menurut Jenis Tanaman di Kabupaten Ogan Komering Ilir (m<sup>2</sup>), 2018–2021**  
**Table** 5.1.11 **Harvested Area of Ornamental Plants by Kind of Plant in Ogan Komering Ilir Regency (m<sup>2</sup>), 2018–2021**

Jenis Tanaman Kind of Plants	2018	2019	2020	2021 <sup>x</sup>
(1)	(2)	(3)	(4)	(5)
Anggrek/ <i>Orchid</i>	-	-	-	-
Krisan/ <i>Chrysantemum</i>	-	-	-	-
Mawar/ <i>Rose</i>	-	-	-	-
Sedap Malam/ <i>Tuberose</i>	-	-	-	-

Sumber/Source: BPS, Statistik Pertanian Hortikultura SPH-TH/BPS-Statistics Indonesia, Agricultural Statistik for Horticulture SPH-TH

**Tabel** 5.1.12 **Produksi Tanaman Hias Menurut Jenis Tanaman di Kabupaten Ogan Komering Ilir (tangkai), 2018–2021**  
**Table** *Production of Ornamental Plants by Kind of Plant in Ogan Komering Ilir Regency (stalks), 2018–2021*

Jenis Tanaman <i>Kind of Plants</i>	2018	2019	2020	2021 <sup>x</sup>
(1)	(2)	(3)	(4)	(5)
Anggrek/ <i>Orchid</i>	-	-	-	-
Krisan/ <i>Chrysantemum</i>	-	-	-	-
Mawar/ <i>Rose</i>	-	-	-	-
Sedap Malam/ <i>Tuberose</i>	-	-	-	-

Sumber/Source: BPS, Statistik Pertanian Hortikultura SPH-TH/BPS-Statistics Indonesia, *Agricultural Statistik for Horticulture SPH-TH*

**Tabel**  
**Table** 5.1.13

**Produksi Buah-buahan Menurut Kecamatan dan Jenis Tanaman di Kabupaten Ogan Komering Ilir (kuintal), 2020 and 2021**  
*Production of Fruits by Subdistrict and Kind of Plant in Ogan Komering Ilir Regency (kuintal), 2020 and 2021*

Kecamatan Subdistrict	Mangga/Mango		Durian/Durian	
	2020	2021*	2020	2021*
(1)	(2)	(3)	(4)	(5)
Lempuing	171	70 679	-	837
Lempuing Jaya	-	-	-	-
Mesuji	-	2 113	-	97
Sungai Menang	-	157	-	125
Mesuji Makmur	-	1	-	-
Mesuji Raya	1 362	3 492	16	44
Tulang Selapan	57	318	-	156
Cengal	-	1 440	-	300
Pedamaran	1 680	264	130	125
Pedamaran Timur	-	1 440	-	235
Tanjung Lubuk	60	43	-	1 871
Teluk Gelam	4 670	-	2 836	-
Kota Kayu Agung	10 188	-	-	-
Sirah Pulau Padang	500	71	1 187	10 000
Jejawi	360	-	100	-
Pampangan	-	79	-	25
Pangkalan Lampam	-	-	-	-
Air Sugihan	128	-	-	-
<b>Ogan Komering Ilir</b>	<b>19 176</b>	<b>80 097</b>	<b>4 269</b>	<b>13 815</b>

Lanjutan Tabel/Continued Table 5.1.13

Kecamatan Subdistrict	Jeruk Siam/Orange/Tangerine		Pisang/Banana	
	2020	2021*	2020	2021*
(1)	(6)	(7)	(8)	(9)
Lempuing	991	808	6 671	8 908
Lempuing Jaya	-	-	201	-
Mesuji	2 600	1 000	164	422
Sungai Menang	16	-	70	363
Mesuji Makmur	45	-	120	-
Mesuji Raya	66	87	6 136	29 978
Tulung Selapan	8 322	11 356	8 068	11 606
Cengal	25	6 975	143	1 000
Pedamaran	-	51	110	4 697
Pedamaran Timur	-	4 913	529	1 131
Tanjung Lubuk	-	2 430	4 500	30 553
Teluk Gelam	700	-	8 646	-
Kota Kayu Agung	-	-	400	0
Sirah Pulau Padang	43	36	13 242	7 500
Jejawi	-	-	120	-
Pampangan	-	-	7 055	11 235
Pangkalan Lampam	-	-	30	-
Air Sugihan	1 002	-	330	269
<b>Ogan Komering Ilir</b>	<b>13 810</b>	<b>27 656</b>	<b>56 535</b>	<b>107 662</b>

Lanjutan Tabel/*Continued Table* 5.1.13

Kecamatan <i>Subdistrict</i>	Pepaya/Papaya		Salak/Snakefruit	
	2020	2021*	2020	2021*
(1)	(10)	(11)	(12)	(13)
Lempuing	131	1 068	7	58
Lempuing Jaya	25	-	-	-
Mesuji	1 005	1 219	-	-
Sungai Menang	110	515	-	-
Mesuji Makmur	200	-	-	-
Mesuji Raya	29	340	-	-
Tulung Selapan	1 447	1 644	-	-
Cengal	61	-	-	-
Pedamaran	350	2 797	-	-
Pedamaran Timur	3	558	-	-
Tanjung Lubuk	750	7 707	-	-
Teluk Gelam	2 916	-	-	-
Kota Kayu Agung	2 256	2	-	-
Sirah Pulau Padang	97	93	-	-
Jejawi	60	-	-	-
Pampangan	715	187	-	-
Pangkalan Lampam	26	-	-	-
Air Sugihan	114	-	-	-
<b>Ogan Komering Ilir</b>	<b>10 295</b>	<b>16 129</b>	<b>7</b>	<b>58</b>

Lanjutan Tabel/*Continued Table* 5.1.13

Kecamatan <i>Subdistrict</i>	Duku/Langsat/Kokosan/Duku		Rambutan/Rambutan	
	2020	2021*	2020	2021*
(1)	(10)	(11)	(12)	(13)
Lempuing	10	198	309	23 049
Lempuing Jaya	-	-	-	-
Mesuji	-	-	-	2 000
Sungai Menang	-	-	120	199
Mesuji Makmur	-	-	-	150
Mesuji Raya	-	-	2 040	6 160
Tulung Selapan	-	263	-	268
Cengal	45	510	-	-
Pedamaran	-	1 930	60	280
Pedamaran Timur	-	87	-	1 247
Tanjung Lubuk	28 000	218 228	800	72
Teluk Gelam	13 462	-	8 962	-
Kota Kayu Agung	-	-	-	-
Sirah Pulau Padang	10 530	34 080	300	1 200
Jejawi	-	-	150	-
Pampangan	9 812	15 000	1 696	5 821
Pangkalan Lampam	-	-	-	-
Air Sugihan	-	-	-	402
<b>Ogan Komering Ilir</b>	<b>61 859</b>	<b>270 296</b>	<b>14 437</b>	<b>40 848</b>

Sumber/*Source*: BPS, Statistik Pertanian Hortikultura SPH-BST/*BPS-Statistics Indonesia, Agricultural Statistic for Horticulture SPH-BST*

**Tabel**  
**Table** 5.1.14

**Produksi Buah–Buahan dan Sayuran Tahunan Menurut Jenis Tanaman di Kabupaten Ogan Komering Ilir (ton), 2018–2021**  
*Production of Annual Fruits and Vegetables by Kind of Plant in in Ogan Komering Ilir Regency (ton), 2018–2021*

Jenis Tanaman <i>Kind of Plants</i>	2018	2019	2020	2021 *
(1)	(2)	(3)	(4)	(5)
<b>Buah–Buahan/Fruits:</b>				
Durian/ <i>Durian</i>	59 768	13 097	4 269	13 815
Jeruk Siam/Kepron/ <i>Orange/Tangerine</i>	131 740	31 775	13 810	27 656
Mangga/ <i>Mango</i>	76 796	96 568	19 176	80 097
Pepaya/ <i>Papaya</i>	19 915	19 154	10 295	16 129
Pisang/ <i>Banana</i>	126 195	102 088	56 535	107 662
Salak/ <i>Snakefruit</i>	126	76	7	58
Duku/Langsar/ <i>Kokosan/Duku</i>	238 693	82 470	61 859	270 296
Rambutan/ <i>Rambutan</i>	43 406	27 637	14 437	40 848
<b>Sayuran/Vegetables:</b>				
Jengkol/ <i>Jengkol</i>	2 936	5 072	2 110	7 863
Petai/ <i>Twisted Cluster Bean</i>	4 758	7 941	1 168	7 490

Sumber/Source: BPS, Statistik Pertanian Hortikultura SPH-BST/BPS-Statistics Indonesia, Agricultural Statistic for Horticulture SPH-BST

## 5.2 PERKEBUNAN ESTATE CROPS

**Tabel 5.2.1** Luas Areal Tanaman Perkebunan Menurut Kecamatan dan Jenis Tanaman di Kabupaten Ogan Komering Ilir (ha), 2019 dan 2020  
*Planted Area of Estate Crops by Subdistrict and Type of Crops in in Ogan Komering Ilir Regency (ha), 2019 and 2020*

Kecamatan Subdistrict	Kelapa Sawit/Oil Palm		Kelapa/Coconut	
	2019	2020	2019	2020
(1)	(2)	(3)	(4)	(5)
Lempuing	15	15	218	25
Lempuing Jaya	9 333	9 333	325	344
Mesuji	1 463	1 493	27	27
Sungai Menang	164	160	227	222
Mesuji Makmur	2 010	2 137	13	22
Mesuji Raya	525	630	29	36
Tulung Selapan	187	380	136	184
Cengal	60	55	149	47
Pedamaran	531	545	34	63
Pedamaran Timur	1 707	1 935	11	14
Tanjung Lubuk	887	940	57	34
Teluk Gelam	891	881	18	21
Kota Kayu Agung	320	320	124	124
Sirah Pulau Padang	-	-	130	169
Jejawi	244	227	60	214
Pampangan	-	-	17	25
Pangkalan Lampam	68	88	91	110
Air Sugihan	3 042	3 040	658	577
<b>Ogan Komering Ilir</b>	<b>21 447</b>	<b>22 179</b>	<b>2 324</b>	<b>2 258</b>



Lanjutan Tabel/*Continued Table 5.2.1*

Kecamatan Subdistrict	Karet/Rubber		Kopi/Coffee	
	2019	2020	2019	2020
(1)	(6)	(7)	(8)	(9)
Lempuing	12 505	12 589	10	10
Lempuing Jaya	5 620	5 584	17	16
Mesuji	4 794	4 794	27	27
Sungai Menang	11 843	11 873	15	15
Mesuji Makmur	21 479	21 568	10	10
Mesuji Raya	4 746	4 748	8	8
Tulung Selapan	32 234	32 376	-	-
Cengal	26 955	26 900	-	-
Pedamaran	890	890	5	5
Pedamaran Timur	3 718	3 730	1	1
Tanjung Lubuk	2 774	2 784	303	304
Teluk Gelam	1 055	1 055	14	18
Kota Kayu Agung	342	357	-	-
Sirah Pulau Padang	75	76	-	-
Jejawi	1 215	1 201	3	3
Pampangan	8 870	9 083	-	-
Pangkalan Lampam	17 547	18 371	-	-
Air Sugihan	583	592	400	397
<b>Ogan Komering Ilir</b>	<b>157 245</b>	<b>158 571</b>	<b>813</b>	<b>814</b>

Lanjutan Tabel/Continued Table 5.2.1

Kecamatan Subdistrict	Kakao/Cocoa		Tebu/Sugar cane	
	2019	2020	2019	2020
(1)	(10)	(11)	(12)	(13)
Lempuing	7	7	-	-
Lempuing Jaya	25	24	-	-
Mesuji	29	29	-	-
Sungai Menang	-	-	-	-
Mesuji Makmur	17	18	469	365
Mesuji Raya	11	11	-	-
Tulung Selapan	-	-	-	-
Cengal	-	-	-	-
Pedamaran	13	13	-	-
Pedamaran Timur	1	2	-	-
Tanjung Lubuk	36	36	31	41
Teluk Gelam	19	19	20	21
Kota Kayu Agung	6	6	-	-
Sirah Pulau Padang	-	-	4	3
Jejawi	-	-	-	-
Pampangan	-	-	-	-
Pangkalan Lampam	-	-	-	-
Air Sugihan	-	-	-	-
<b>Ogan Komering Ilir</b>	<b>164</b>	<b>165</b>	<b>520</b>	<b>430</b>

Lanjutan Tabel/*Continued Table 5.2.1*

Kecamatan <i>Subdistrict</i>	Teh/ <i>Tea</i>		Tembakau/ <i>Tobacco</i>	
	2019	2020	2019	2020
(1)	(14)	(15)	(16)	(17)
Lempuing	-	-	-	-
Lempuing Jaya	-	-	-	-
Mesuji	-	-	-	-
Sungai Menang	-	-	-	-
Mesuji Makmur	-	-	-	-
Mesuji Raya	-	-	-	-
Tulung Selapan	-	-	-	-
Cengal	-	-	-	-
Pedamaran	-	-	-	-
Pedamaran Timur	-	-	-	-
Tanjung Lubuk	-	-	-	-
Teluk Gelam	-	-	-	-
Kota Kayu Agung	-	-	-	-
Sirah Pulau Padang	-	-	-	-
Jejawi	-	-	-	-
Pampangan	-	-	-	-
Pangkalan Lampam	-	-	-	-
Air Sugihan	-	-	-	-
<b>Ogan Komering Ilir</b>	-	-	-	-

Sumber/*Source*: Dinas Perkebunan dan Peternakan Kabupaten Ogan Komering Ilir / *Plantation and Animal Husbandary Service of Ogan Komering Ilir Regency*

**Tabel**  
**Table** 5.2.2

**Produksi Perkebunan Menurut Kecamatan dan Jenis Tanaman di Kabupaten Ogan Komering Ilir (ton), 2019 dan 2020**

*Production of Estate by Subdistrict and Type of Crops in Ogan Komering Ilir Regency (ton), 2019 and 2020*

Kecamatan Subdistrict	Kelapa Sawit/Oil Palm		Kelapa/Coconut	
	2019	2020	2019	2020
(1)	(2)	(3)	(4)	(5)
Lempuing	150	176	-	-
Lempuing Jaya	105 450	106 224	223	345
Mesuji	18 058	18 261	26	32
Sungai Menang	550	675	170	218
Mesuji Makmur	17 957	17 905	10	10
Mesuji Raya	3 098	2 097	26	31
Tulung Selapan	769	795	12	204
Cengal	103	104	425	15
Pedamaran	4 263	4 262	25	-
Pedamaran Timur	14 850	14 650	6	3
Tanjung Lubuk	4 744	3 744	25	-
Teluk Gelam	10 043	10 125	5	-
Kota Kayu Agung	2 408	2 704	87	
Sirah Pulau Padang	-	-	20	49
Jejawi	1 350	2 015	45	37.7
Pampangan	-	-	15	17
Pangkalan Lampam	115	212	70	92
Air Sugihan	20 240	19 245	195	330
<b>Ogan Komering Ilir</b>	<b>204 148</b>	<b>203 194</b>	<b>1 384</b>	<b>1 384</b>

Lanjutan Tabel/*Continued Table 5.2.2*

Kecamatan Subdistrict	Karet/Rubber		Kopi/Coffee	
	2019	2020	2019	2020
(1)	(6)	(7)	(8)	(9)
Lempuing	14 739	14 739	5.50	6,00
Lempuing Jaya	5 285	5 288	9.50	10,00
Mesuji	4 838	4 838	1.70	1,00
Sungai Menang	4 102	4 102	3.10	3,10
Mesuji Makmur	24 780	24 780	5.25	5,00
Mesuji Raya	51 068	5 068	-	-
Tulung Selapan	28 389	25 589	-	-
Cengal	22 487	23 487	-	-
Pedamaran	456	458	2.50	-
Pedamaran Timur	3 809	3 900	-	-
Tanjung Lubuk	2 585	2 585	175,00	175,00
Teluk Gelam	312	320	24,00	24,00
Kota Kayu Agung	73.8	74	-	-
Sirah Pulau Padang	65	65	-	-
Jejawi	4 248	4 248	1.50	2,00
Pampangan	8 528	8 538	-	-
Pangkalan Lampam	15 094	15 094	-	-
Air Sugihan	256	256	108,00	108,00
<b>Ogan Komering Ilir</b>	<b>191 115</b>	<b>143 429</b>	<b>330.55</b>	<b>331.0</b>

Lanjutan Tabel/*Continued Table* 5.2.2

Kecamatan Subdistrict	Kakao/Cocoa		Tebu/Sugar cane	
	2019	2020	2019	2020
(1)	(10)	(11)	(12)	(13)
Lempuing	2,30	9,00	-	-
Lempuing Jaya	9,00	39,00	-	-
Mesuji	12,50	13,00	-	-
Sungai Menang	-	-	-	-
Mesuji Makmur	7,35	8,00	12 675	12 675
Mesuji Raya	3,00	3,00	-	-
Tulung Selapan	-	-	-	-
Cengal	-	-	-	-
Pedamaran	40,00	1,00	-	-
Pedamaran Timur	0,40	1,00	-	-
Tanjung Lubuk	11,25	11,00	300	300
Teluk Gelam	4,55	5,00	-	-
Kota Kayu Agung	2,00	2,00	-	-
Sirah Pulau Padang	-	-	160	160
Jejawi	-	-	-	-
Pampangan	-	-	-	-
Pangkalan Lampam	-	-	-	-
Air Sugihan	-	-	-	-
<b>Ogan Komering Ilir</b>	<b>92,35</b>	<b>92,00</b>	<b>13 135</b>	<b>13 135</b>

Lanjutan Tabel/*Continued Table* 5.2.2

Kecamatan <i>Subdistrict</i>	Teh/ <i>Tea</i>		Tembakau/ <i>Tobacco</i>	
	2019	2020	2019	2020
(1)	(14)	(15)	(16)	(17)
Lempuing	-	-	-	-
Lempuing Jaya	-	-	-	-
Mesuji	-	-	-	-
Sungai Menang	-	-	-	-
Mesuji Makmur	-	-	-	-
Mesuji Raya	-	-	-	-
Tulang Selapan	-	-	-	-
Cengal	-	-	-	-
Pedamaran	-	-	-	-
Pedamaran Timur	-	-	-	-
Tanjung Lubuk	-	-	-	-
Teluk Gelam	-	-	-	-
Kota Kayu Agung	-	-	-	-
Sirah Pulau Padang	-	-	-	-
Jejawi	-	-	-	-
Pampangan	-	-	-	-
Pangkalan Lampam	-	-	-	-
Air Sugihan	-	-	-	-
<b>Ogan Komering Ilir</b>	-	-	-	-

Sumber/*Source*: Dinas Perkebunan dan Peternakan Kabupaten Ogan Komering Ilir / *Plantation and Animal Husbandary Service of Ogan Komering Ilir Regency*

### 5.3 PETERNAKAN LIVESTOCK

**Tabel 5.3.1** Populasi Ternak Menurut Kecamatan dan Jenis Ternak di Kabupaten Ogan Komering Ilir, 2020  
*Table 5.3.1 Livestock Population by Subdistrict and Kind of Livestock in Ogan Komering Ilir Regency, 2020*

Kecamatan Subdistrict	Sapi Perah Dairy Cattle	Sapi Potong Beef Cattle	Kerbau Buffalo
(1)	(2)	(3)	(4)
Lempuing	-	7 939	42
Lempuing Jaya	-	5 497	64
Mesuji	-	1 915	34
Sungai Menang	-	476	145
Mesuji Makmur	-	1 296	-
Mesuji Raya	-	4 469	58
Tulung Selapan	-	1 377	104
Cengal	-	1 268	233
Pedamaran	-	1 176	473
Pedamaran Timur	-	1 525	186
Tanjung Lubuk	-	292	61
Teluk Gelam	-	839	39
Kota Kayu Agung	-	242	10
Sirah Pulau Padang	-	117	29
Jejawi	-	1 049	242
Pampangan	-	1 666	1 899
Pangkalan Lampam	-	2 796	4 058
Air Sugihan	-	1 034	50
<b>Ogan Komering Ilir</b>	<b>-</b>	<b>34 973</b>	<b>7 727</b>



Lanjutan Tabel/*Continued Table* 5.3.1

Kecamatan <i>Subdistrict</i>	Kambing <i>Goat</i>	Domba <i>Sheep</i>	Babi <i>Pig</i>
(1)	(6)	(7)	(8)
Lempuing	5 885	423	800
Lempuing Jaya	1 698	466	2 184
Mesuji	1 644	50	46
Sungai Menang	2 565	29	-
Mesuji Makmur	1 043	59	471
Mesuji Raya	4 104	428	300
Tulung Selapan	1 568	285	-
Cengal	2 660	116	-
Pedamaran	1 663	75	-
Pedamaran Timur	804	266	-
Tanjung Lubuk	1 842	618	-
Teluk Gelam	1 758	95	-
Kota Kayu Agung	1 577	32	-
Sirah Pulau Padang	1 400	60	-
Jejawi	1 503	42	-
Pampangan	2 309	119	-
Pangkalan Lampam	1 890	108	-
Air Sugihan	1 998	223	-
<b>Ogan Komering Ilir</b>	<b>37 911</b>	<b>3 494</b>	<b>3 801</b>

Sumber/*Source*: Dinas Perkebunan dan Peternakan Kabupaten Ogan Komering Ilir / *Plantation and Animal Husbandary Service of Ogan Komering Ilir Regency*

**Tabel**  
**Table** 5.3.2

**Jumlah Ternak yang Dipotong Menurut Kecamatan dan Jenis Ternak di Kabupaten Ogan Komering Ilir, 2020**  
***Livestock Slaughtered by Sub District and Kind of Livestock in Ogan Komering Ilir Regency, 2020***

Kecamatan <i>Subdistrict</i>	Sapi Potong <i>Beef Cattle</i>	Kerbau <i>Buffalo</i>	Kuda <i>Horse</i>
(1)	(2)	(3)	(4)
Lempuing	...	...	-
Lempuing Jaya	...	...	-
Mesuji	...	...	-
Sungai Menang	...	...	-
Mesuji Makmur	...	...	-
Mesuji Raya	...	...	-
Tulung Selapan	...	...	-
Cengal	...	...	-
Pedamaran	...	...	-
Pedamaran Timur	...	...	-
Tanjung Lubuk	...	...	-
Teluk Gelam	...	...	-
Kota Kayu Agung	...	...	-
Sirah Pulau Padang	...	...	-
Jejawi	...	...	-
Pampangan	...	...	-
Pangkalan Lampam	...	...	-
Air Sugihan	...	...	-
<b>Ogan Komering Ilir</b>	<b>3 187</b>	<b>37</b>	<b>-</b>

Lanjutan Tabel/*Continued Table 5.3.2*

Kecamatan <i>Subdistrict</i>	Kambing <i>Goat</i>	Domba <i>Sheep</i>	Babi <i>Pig</i>
(1)	(6)	(7)	(8)
Lempuing	...	...	...
Lempuing Jaya	...	...	...
Mesuji	...	...	...
Sungai Menang	...	...	...
Mesuji Makmur	...	...	...
Mesuji Raya	...	...	...
Tulung Selapan	...	...	...
Cengal	...	...	...
Pedamaran	...	...	...
Pedamaran Timur	...	...	...
Tanjung Lubuk	...	...	...
Teluk Gelam	...	...	...
Kota Kayu Agung	...	...	...
Sirah Pulau Padang	...	...	...
Jejawi	...	...	...
Pampangan	...	...	...
Pangkalan Lampam	...	...	...
Air Sugihan	...	...	...
<b>Ogan Komering Ilir</b>	<b>37 123</b>	<b>355</b>	<b>526</b>

Sumber/*Source*: Dinas Perkebunan dan Peternakan Kabupaten Ogan Komering Ilir / *Estate and Animal Husbandary Service of Ogan Komering Ilir Regency*

**Tabel**  
**Table** 5.3.3**Populasi Unggas Menurut Kecamatan dan Jenis Unggas di Kabupaten Ogan Komering Ilir, 2020**  
*Poultry Population by Subdistrict and Kind of Poultry in Ogan Komering Ilir Regency, 2020*

Kecamatan Subdistrict	Ayam Kampung Native Chicken	Ayam Petelur Layer	Ayam Pedaging Broiler	Itik/Itik Manila Duck Muscovy Duck
(1)	(2)	(3)	(4)	(5)
Lempuing	4 290	-	484 830	1 142
Lempuing Jaya	143 450	-	132 678	1 104
Mesuji	1 175	-	62 237	968
Sungai Menang	12 497	-	16 922	815
Mesuji Makmur	29 360	6 317	33 183	789
Mesuji Raya	2 750	450	49 032	330
Tulung Selapan	4 978	-	6 040	1 726
Cengal	15 300	-	68 040	637
Pedamaran	15 520	-	373 565	4 564
Pedamaran Timur	5 644	-	55 553	221
Tanjung Lubuk	37 715	-	6 809	8 025
Teluk Gelam	2 018	452	191 425	7 059
Kota Kayu Agung	31 800	3 200	495 000	3 832
Sirah Pulau Padang	31 940	5 929	164 430	3 882
Jejawi	49 185	9 464	88 830	9 135
Pampangan	18 842	-	27 923	5 756
Pangkalan Lampam	2 691	-	33 314	4 259
Air Sugihan	2 016	2 076	33 249	1 210
<b>Ogan Komering Ilir</b>	<b>411 171</b>	<b>27 887</b>	<b>2 323 060</b>	<b>55 454</b>

Sumber/Source: Dinas Perkebunan dan Peternakan Kabupaten Ogan Komering Ilir / Plantation and Animal Husbandary Service of Ogan Komering Ilir Regency

**5.4 PERIKANAN  
FISHERY**

**Tabel 5.4.1 Jumlah Rumah Tangga Perikanan Tangkap Menurut Kecamatan dan Subsektor di Kabupaten Ogan Komering Ilir, 2020 dan 2021**  
*Number of Fish Capture Households by Subdistrict and Subsector in Ogan Komering Ilir Regency, 2020 and 2021*

Kecamatan Subdistrict	Perikanan Laut Marine Fisheries		Perairan Umum Inland Water		Jumlah Total	
	2020 <sup>r</sup>	2021	2020 <sup>r</sup>	2021	2020 <sup>r</sup>	2021
(1)	(2)	(3)	(4)	(5)	(6)	(7)
Lempuing	-	-	150	152	150	152
Lempuing Jaya	-	-	2 199	2 221	2 199	2 221
Mesuji	-	-	413	415	413	415
Sungai Menang	1 111	1.144	1 801	1 819	2 912	2 963
Mesuji Makmur	-	-	0	-	0	-
Mesuji Raya	-	-	636	639	636	639
Tulung Selapan	878	904	2 347	2 370	3 225	3 275
Cengal	2 851	2.937	1 842	1 851	4 693	4 788
Pedamaran	-	-	2 324	2 370	2 324	2 370
Pedamaran Timur	-	-	273	274	273	274
Tanjung Lubuk	-	-	1 014	1 019	1 014	1 019
Teluk Gelam	-	-	65	65	65	65
Kota Kayu Agung	-	-	3 405	3 473	3 405	3 473
Sirah Pulau Padang	-	-	3 180	3 244	3 180	3 244
Jejawi	-	-	3 052	3 113	3 052	3 113
Pampangan	-	-	4 602	4 694	4 602	4 694
Pangkalan Lampam	-	-	451	456	451	456
Air Sugihan	367	378	2 576	2 589	2 943	2 967
<b>Ogan Komering Ilir</b>	<b>5 207</b>	<b>5 363</b>	<b>30 330</b>	<b>30 765</b>	<b>35 537</b>	<b>36 128</b>

Sumber/Source: Dinas Kelautan dan Perikanan Kabupaten Ogan Komering Ilir/ Fishery and Ocean Service of Ogan Komering Ilir Regency

**Tabel**  
**Table** 5.4.2

**Produksi Perikanan Tangkap Menurut Kecamatan dan Subsektor di Kabupaten Ogan Komering Ilir (ton), 2020 dan 2021**  
**Production of Fish Capture by Subdistrict and Subsector in Ogan Komering Ilir Regency (ton), 2020 and 2021**

Kecamatan Subdistrict	Perikanan Laut Marine Fisheries		Perairan Umum Inland Water		Jumlah Total	
	2020	2021	2020	2021	2020	2021
(1)	(2)	(3)	(4)	(5)	(6)	(7)
Lempuing	-	-	29,70	30,00	29,70	30,00
Lempuing Jaya	-	-	1 295,22	1 308,17	1 295,22	1 308,17
Mesuji	-	-	16,41	16,49	16,41	16,49
Sungai Menang	10 578,73	10 896,09	170,90	172,61	10 749,63	11 068,70
Mesuji Makmur	-	-	-	-	-	-
Mesuji Raya	-	-	51,50	51,76	51,50	51,76
Tulung Selapan	9 158,28	9 433,03	513,00	518,13	9 671,28	9 951,16
Cengal	13 957,40	14 376,12	8,71	8,75	13 966,11	14 384,88
Pedamaran	-	-	1 138,66	1 161,43	1 138,66	1 161,43
Pedamaran Timur	-	-	7,58	7,62	7,58	7,62
Tanjung Lubuk	-	-	81,30	81,71	81,30	81,71
Teluk Gelam	-	-	39,20	39,40	39,20	39,40
Kota Kayu Agung	-	-	844,26	861,15	844,26	861,15
Sirah Pulau Padang	-	-	1 627,19	1 659,73	1 627,19	1 659,73
Jejawi	-	-	1 322,95	1 349,41	1 322,95	1 349,41
Pampangan	-	-	1 927,60	1 966,15	1 927,60	1 966,15
Pangkalan Lampam	-	-	82,40	83,22	82,40	83,22
Air Sugihan	922,38	950,05	106,37	106,90	1 028,75	1 056,95
<b>Ogan Komering Ilir</b>	<b>34 616,79</b>	<b>35 655,29</b>	<b>9 262,95</b>	<b>9 422,63</b>	<b>43 879,74</b>	<b>45 077,92</b>

Sumber/Source: Dinas Kelautan dan Perikanan Kabupaten Ogan Komering Ilir/ Fishery and Ocean Service of Ogan Komering Ilir Regency

**Tabel**  
**Table** 5.4.3

**Jumlah Rumah Tangga Perikanan Budidaya Menurut Kecamatan dan Jenis Budidaya di Kabupaten Ogan Komering Ilir, 2021**  
*Number of Aquaculture Households by Subdistrict and Type of Aquaculture in Ogan Komering Ilir Regency, 2021*

Kecamatan Subdistrict	Budidaya Laut Marine Culture	Tambak Brackish Water Pond	Kolam Fresh Water Pond	Keramba Cage
(1)	(2)	(3)	(4)	(5)
Lempuing	-	-	488	52
Lempuing Jaya	-	-	84	56
Mesuji	-	-	106	-
Sungai Menang	-	5 547	9	28
Mesuji Makmur	-	-	33	-
Mesuji Raya	-	-	27	4
Tulung Selapan	-	5 470	24	20
Cengal	-	7 149	6	5
Pedamaran	-	-	90	80
Pedamaran Timur	-	-	21	-
Tanjung Lubuk	-	-	51	21
Teluk Gelam	-	-	19	30
Kota Kayu Agung	-	-	42	450
Sirah Pulau Padang	-	-	12	634
Jejawi	-	-	6	28
Pampangan	-	-	26	120
Pangkalan Lampam	-	-	27	4
Air Sugihan	-	-	18	-
<b>Ogan Komering Ilir</b>	<b>-</b>	<b>18 166</b>	<b>1 089</b>	<b>1 532</b>

Lanjutan Tabel/*Continued Table 5.4.3*

Kecamatan <i>Subdistrict</i>	Jaring Apung <i>Floating Cage Net</i>	Sawah <i>Paddy Field</i>	Jumlah <i>Total</i>
(1)	(6)	(7)	(8)
Lempuing	-	-	540
Lempuing Jaya	-	-	140
Mesuji	-	-	106
Sungai Menang	-	-	5 584
Mesuji Makmur	-	-	33
Mesuji Raya	-	-	31
Tulung Selapan	-	-	5 514
Cengal	-	-	7 160
Pedamaran	-	-	170
Pedamaran Timur	-	-	21
Tanjung Lubuk	-	-	72
Teluk Gelam	-	-	49
Kota Kayu Agung	-	-	492
Sirah Pulau Padang	-	-	646
Jejawi	-	-	34
Pampangan	-	-	146
Pangkalan Lampam	-	-	31
Air Sugihan	-	-	18
<b>Ogan Komering Ilir</b>	-	-	<b>20 787</b>

Sumber/*Source*: Dinas Kelautan dan Perikanan Kabupaten Ogan Komering Ilir/ *Fishery and Ocean Service of Ogan Komering Ilir Regency*



**Tabel**  
**Table** 5.4.4

**Produksi Perikanan Budidaya Menurut Kecamatan dan Subsektor di Kabupaten Ogan Komering Ilir (ton), 2021**  
**Production of Aquaculture by Subdistrict and Subsector in Ogan Komering Ilir Regency (ton), 2021**

Kecamatan Subdistrict	Budidaya Laut Marine Culture	Tambak Brackish Water Pond	Kolam Fresh Water Pond	Keramba Cage
(1)	(2)	(3)	(4)	(5)
Lempuing	-	-	695,01	49,20
Lempuing Jaya	-	-	25,80	67,64
Mesuji	-	-	79,00	-
Sungai Menang	-	22 784,44	5,70	29,65
Mesuji Makmur	-	-	9,64	-
Mesuji Raya	-	-	4,90	9,60
Tulung Selapan	-	21 401,48	1,69	23,60
Cengal	-	21 380,71	1,81	2,70
Pedamaran	-	-	28,44	269,50
Pedamaran Timur	-	-	16,20	-
Tanjung Lubuk	-	-	27,10	8,52
Teluk Gelam	-	-	1,95	10,91
Kota Kayu Agung	-	-	30,51	2.407,20
Sirah Pulau Padang	-	-	1,30	3.210,18
Jejawi	-	-	1,92	510,60
Pampangan	-	-	0,72	174,60
Pangkalan Lampam	-	-	2,77	2,20
Air Sugihan	-	-	4,92	-
<b>Ogan Komering Ilir</b>	<b>-</b>	<b>65 566,63</b>	<b>939,38</b>	<b>6 776,09</b>

Lanjutan Tabel/*Continued Table 5.4.4*

Kecamatan <i>Subdistrict</i>	Jaring Apung <i>Floating Cage Net</i>	Sawah <i>Paddy Field</i>	Jumlah <i>Total</i>
(1)	(6)	(7)	(8)
Lempuing	-	-	744,21
Lempuing Jaya	-	-	93,44
Mesuji	-	-	79,00
Sungai Menang	-	-	22 819,79
Mesuji Makmur	-	-	9,64
Mesuji Raya	-	-	14,50
Tulung Selapan	-	-	21 425,77
Cengal	-	-	21 385,22
Pedamaran	-	-	298,94
Pedamaran Timur	-	-	16,20
Tanjung Lubuk	-	-	35,62
Teluk Gelam	-	-	12,86
Kota Kayu Agung	-	-	2 437,71
Sirah Pulau Padang	-	-	3 211,48
Jejawi	-	-	512,52
Pampangan	-	-	175,32
Pangkalan Lampam	-	-	4,97
Air Sugihan	-	-	4,92
<b>Ogan Komering Ilir</b>	-	-	<b>73 282,10</b>

Sumber/*Source*: Dinas Kelautan dan Perikanan Kabupaten Ogan Komering Ilir/ *Fishery and Ocean Service of Ogan Komering Ilir Regency*

**Tabel**  
**Table** 5.4.5

**Jumlah Perahu/Kapal Menurut Kecamatan dan Jenis Kapal di Kabupaten Ogan Komering Ilir, 2021**  
**Number of Fishing Boats by Subdistrict and Type of Boat in Ogan Komering Ilir Regency, 2021**

Kecamatan Subdistrict	Perahu Tanpa Motor Nonpowered Boat	Perahu Motor Tempel Outboard Motorboat	Kapal Motor Inboard Motorboat
(1)	(2)	(3)	(4)
Lempuing	10	55	-
Lempuing Jaya	10	100	-
Mesuji	7	25	-
Sungai Menang	10	55	350
Mesuji Makmur	-	-	-
Mesuji Raya	-	-	-
Tulung Selapan	15	150	417
Cengal	10	55	450
Pedamaran	17	144	-
Pedamaran Timur	10	41	-
Tanjung Lubuk	14	35	-
Teluk Gelam	7	20	-
Kota Kayu Agung	20	660	-
Sirah Pulau Padang	25	690	-
Jejawi	27	674	-
Pampangan	15	278	-
Pangkalan Lampam	15	152	-
Air Sugihan	10	143	350
<b>Ogan Komering Ilir</b>	<b>222</b>	<b>3 277</b>	<b>1 567</b>

Sumber/Source: Dinas Kelautan dan Perikanan Kabupaten Ogan Komering Ilir/ Fishery and Ocean Service of Ogan Komering Ilir Regency

# 06

## INDUSTRI, PERTAMBANGAN, DAN ENERGI

*Industry, Mining, and Energy*

Jumlah Pelanggan Listrik  
di Kabupaten Ogan Komering Ilir

89.885 Pelanggan

Jumlah Pelanggan Air  
di Kabupaten Ogan Komering Ilir

10.628 Pelanggan



**PENJELASAN TEKNIS**

1. Pelanggan adalah individu atau kelompok, baik rumah tangga, perusahaan atau institusi non profit yang membeli air bersih dari perusahaan air bersih.
2. Air disalurkan adalah volume air bersih dari perusahaan air bersih

**TECHNICAL NOTES**

1. *Customers are individuals or groups, whether household, company or non-profit institutions that buy water supply from water supply establishment.*
2. *Distributed water is the volume of water supply from water supply establishment.*

<https://okikab.bps.go.id>

**ULASAN**

PLN menggunakan tenaga diesel sebagai sumber tenaga pembangkit listrik. Jumlah pelanggan listrik di Kabupaten Ogan Komering Ilir terus meningkat, di mana pada tahun 2020 sebanyak 85.017.

Jumlah pelanggan PDAM pada tahun 2021 sebanyak 10.628, di mana 95 persen dari pengguna merupakan rumah tangga. Sedangkan unit instalasi yang menyalurkan air terbanyak adalah unit instalasi Kayuagung yang menyalurkan sebesar 37,43 persen dari total air yang disalurkan.

**DESCRIPTION**

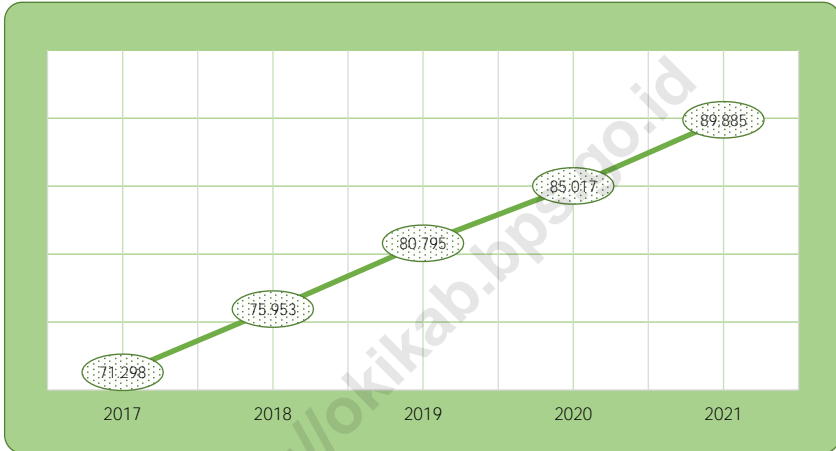
*PLN had utilized diesel as resources for electricity generators. The number of electricity customers in Ogan Komering Ilir Regency continues to increase, where in 2020 there were 85.017.*

*The number of customers of distributed water in 2021 is 10.628 customers, of which 95 percent of users are households. While the installation unit that supplies the most water is the Kayuagung unit installation unit which supplies 37,43 percent of the total water distributed.*



**Gambar** 6.1  
**Figures**

**Jumlah Pelanggan Listrik di Kabupaten Ogan Komering Ilir, 2017-2021**  
**Number of Electricity Customers in Ogan Komering Ilir Regency, 2017-2021**



Sumber/Source: PLN Ranting Kayuagung/Kayuagung Branc State Electricity Company

**Gambar** 6.2  
**Figures**

**Jumlah Pelanggan Menurut Unit Instalasi di Kabupaten Ogan Komering Ilir, 2021**  
*Number of Customers by Instalation Unit Area in Ogan Komering Ilir Regency, 2021*



Sumber/Source: PDAM Cabang Kayuagung/Kayuagung Branch State Drink Water Company

**Tabel**  
**Table 6.1**

**Daya Terpasang, Produksi, dan Distribusi Listrik PT. PLN (Persero) pada Cabang/Ranting PLN Menurut Tahun di Kabupaten Ogan Komering Ilir, 2014-2020**  
**Installed Electricity Power, Production, and Distribution of PT. PLN (Persero) at PLN Branch by Year in Ogan Komering Ilir Regency, 2014-2020**

Tahun Year	Daya Terpasang Installed Electricity Power (KW)	Produksi Listrik Electricity Production (KWh)	Listrik Terjual Electricity Sold (KWh)	Dipakai Sendiri Own Used (KWh)	Susut/ Hilang Shrinkage/ Lost (KWh)
(1)	(2)	(3)	(4)	(5)	(6)
2014	52 215 100.00	...	100 579 527.00	...	...
2015	56 051 050.00	...	103 851 676.00	...	...
2016	60 295 600.00	...	105 806 458.00	...	...
2017	64 509 850.00	...	111 830 419.00	...	...
2018	69 780 050.00	...	120 956 848.00	...	...
2019	74 879 850.00	143 361 802,41	131 763 267.00	143 569,85	12 633 421
2020	80 343 850.00	1,199,485,322	143 552 777.00	1,083,706	139,942,226

Sumber/Source: PLN Ranting Kayuagung/Kayuagung Branch State Electricity Company

**Tabel**  
**Table** 6.2

**Jumlah Pelanggan Listrik Menurut Kecamatan di  
Kabupaten Ogan Komering Ilir, 2017–2021**  
**Number of Electricity Customers by Subdistrict in Ogan  
Komering Ilir Regency, 2017–2021**

Kecamatan Subdistrict	2017	2018	2019	2020	2021
(1)	(2)	(3)	(4)	(5)	(6)
Lempuing	...	...	...	...	...
Lempuing Jaya	...	...	...	...	...
Mesuji	...	...	...	...	...
Sungai Menang	...	...	...	...	...
Mesuji Makmur	...	...	...	...	...
Mesuji Raya	...	...	...	...	...
Tulung Selapan	...	...	...	...	...
Cengal	...	...	...	...	...
Pedamaran	...	...	...	...	...
Pedamaran Timur	...	...	...	...	...
Tanjung Lubuk	...	...	...	...	...
Teluk Gelam	...	...	...	...	...
Kota Kayu Agung	...	...	...	...	...
Sirah Pulau Padang	...	...	...	...	...
Jejawi	...	...	...	...	...
Pampangan	...	...	...	...	...
Pangkalan Lampam	...	...	...	...	...
Air Sugihan	...	...	...	...	...
<b>Ogan Komering Ilir</b>	<b>71 298</b>	<b>75 953</b>	<b>80 795</b>	<b>85 017</b>	<b>89 885</b>

Catatan/Notes: Data tidak dapat dipilah menurut kecamatan/*Data can not be sorted by subdistrict*

Sumber/Source: PLN Ranting Kayuagung/*Kayuagung Branch State Electricity Compan*

**Tabel**  
**Table 6.3****Jumlah Air yang Disalurkan dan Nilai Menurut Pelanggan  
di Kabupaten Ogan Komering Ilir, 2021**  
**Number of Distributed Water and Value by Customers  
Subdistrict in Ogan Komering Ilir Regency, 2021**

<b>Unit Instalasi</b> <i>Installation Unit Area</i>	<b>Pelanggan</b> <i>Number of Customers</i>	<b>Air Disalurkan</b> <i>Distributed Water</i> <b>(m<sup>3</sup>)</b>	<b>Nilai</b> <i>Value</i> <b>(Rp)</b>
(1)	(2)	(3)	(4)
Sosial / <i>Social</i>	85	27 551	64 654 000
Rumah Tangga / <i>Household</i>	10 160	1 882 609	5492 103 200
Instansi Pemerintah / <i>Government Institution</i>	1	120	804 000
Niaga / <i>Trade</i>	78	43 060	138 150 800
Sekolah/ <i>School</i>	188	45 831	151 620 400
TNI-POLRI/ <i>RI ARMY - RI Police</i>	71	26 411	71 765 200
Tengki Air (TA-HU)/ <i>Water Tank</i> (TA-HU)	4	485	1 742 000
Hidran Umum/ <i>Public Hydrant</i>	41	11 854	26 400 600
<b>Ogan Komering Ilir</b>	<b>10 628</b>	<b>2 037 921</b>	<b>5947 240 200</b>

Sumber/Source: PDAM Cabang Kayuagung/Kayuagung Branch State Drink Water Company

**Tabel**  
**Table 6.4****Jumlah Pelanggan dan Air yang Disalurkan Menurut Unit Instalasi di Kabupaten Ogan Komering Ilir, 2021**  
**Number of Customers and Distributed Water by Instalation Unit Area in Ogan Komering Ilir Regency, 2021**

<b>Unit Instalasi</b> <i>Instalation Unit Area</i>	<b>Pelanggan</b> <i>Number of Customers</i>	<b>Air Disalurkan</b> <i>Distributed Water</i> (m <sup>3</sup> )
(1)	(2)	(3)
Kayu Agung	2 897	770 280
Serinanti	1 401	292 010
Jejawi	1 195	226 820
Tugu Mulyo	803	57 497
Pampangan	729	69 003
Bungin Tinggi	1 472	222 134
Tanjung Lubuk	-	-
Kandis	1 224	185 275
Sirah Pulau Padang	907	234 902
Tengki Air Unit IKK Srinanti	-	-
<b>Ogan Komering Ilir</b>	<b>10 628</b>	<b>2 057 921</b>

Sumber/Source: PDAM Cabang Kayuagung/*Kayuagung Branch State Drink Water Company*

**Tabel**  
**Table 6.5****Jumlah Perusahaan Industri Menurut Tenaga Kerja dan Kecamatan di Kabupaten Ogan Komering Ilir, 2021**  
**Number of Industries Establishment by Employee and Subdistrict in Ogan Komering Ilir Regency, 2021**

<b>Kecamatan Subdistrict</b>	<b>Tenaga Kerja 5-19 Orang / Employee 5-19 Persons</b>	<b>Tenaga Kerja 20-99 Orang / Employee 20-99 Persons</b>	<b>Tenaga Kerja 100 Orang atau Lebih / Employee 100 Persons or More</b>
(1)	(2)	(3)	(4)
Lempuing	4 348	352	675
Lempuing Jaya	728	92	405
Mesuji	541	328	1 485
Sungai Menang	250	138	810
Mesuji Makmur	1 128	66	0
Mesuji Raya	142	40	540
Tulang Selapan	196	92	135
Cengal	564	97	415
Pedamaran	950	49	672
Pedamaran Timur	198	46	165
Tanjung Lubuk	1 312	102	0
Teluk Gelam	499	76	0
Kota Kayu Agung	2 185	598	425
Sirah Pulau Padang	1 573	0	0
Jejawi	1 914	99	0
Pampangan	1 037	0	270
Pangkalan Lampam	97	0	139
Air Sugihan	362	828	2 160
<b>Ogan Komering Ilir</b>	<b>18 024</b>	<b>3 003</b>	<b>8 296</b>

Sumber/Source: Dinas Koperasi, UKM dan Perindustrian Kabupaten Ogan Komering Ilir / Department of Cooperatives, SMEs and Industry of Ogan Komering Ilir

**Tabel**  
**Table** 6.6**Jumlah Perusahaan Industri dengan Tenaga Kerja 5-19 Menurut Kecamatan di Kabupaten Ogan Komering Ilir, 2021**  
**Number of Industries Establishment by Employee 5-19 by Subdistrict in Ogan Komering Ilir Regency, 2021**

Kecamatan Subdistrict	Perusahaan/ Industrial Companies	Tenaga Kerja Employee
(1)	(2)	(3)
Lempuing	670	4 348
Lempuing Jaya	117	728
Mesuji	84	541
Sungai Menang	24	250
Mesuji Makmur	164	1 128
Mesuji Raya	16	142
Tulung Selapan	30	196
Cengal	68	564
Pedamaran	137	950
Pedamaran Timur	30	198
Tanjung Lubuk	221	1 312
Teluk Gelam	76	499
Kota Kayu Agung	343	2 185
Sirah Pulau Padang	283	1 573
Jejawi	252	1 914
Pampangan	161	1 037
Pangkalan Lampam	18	97
Air Sugihan	56	362
<b>Ogan Komering Ilir</b>	<b>2 750</b>	<b>18 024</b>

Sumber/Source: Dinas Koperasi, UKM dan Perindustrian Kabupaten Ogan Komering Ilir / Department of Cooperatives, SMEs and Industry of Ogan Komering Ilir



**Tabel**  
**Table** 6.7

**Jumlah Perusahaan Industri dengan Tenaga Kerja 20-99 Menurut Kecamatan di Kabupaten Ogan Komering Ilir, 2021**  
***Number of Industries Establishment by Employee 20-99 by SubsditRICT in Ogan Komering Ilir Regency, 2021***

Kecamatan Subdistrict	Perusahaan/ Industrial Companies	Tenaga Kerja Employee
(1)	(2)	(3)
Lempuing	7	352
Lempuing Jaya	2	92
Mesuji	7	328
Sungai Menang	4	138
Mesuji Makmur	1	66
Mesuji Raya	1	40
Tulung Selapan	3	92
Cengal	2	97
Pedamaran	1	49
Pedamaran Timur	1	46
Tanjung Lubuk	2	102
Teluk Gelam	1	76
Kota Kayu Agung	13	598
Sirah Pulau Padang	0	0
Jejawi	2	99
Pampangan	0	0
Pangkalan Lampam	0	0
Air Sugihan	18	828
<b>Ogan Komering Ilir</b>	<b>65</b>	<b>3 003</b>

Sumber/Source: Dinas Koperasi, UKM dan Perindustrian Kabupaten Ogan Komering Ilir / *Department of Cooperatives, SMEs and Industry of Ogan Komering Ilir*

**Tabel**  
**Table** 6.8

**Jumlah Perusahaan Industri dengan Tenaga Kerja >100 Orang Menurut Kecamatan di Kabupaten Ogan Komering Ilir, 2021**  
***Number of Industries Establishment by Employee More Than 100 by Subdistrict in Ogan Komering Ilir Regency, 2021***

Kecamatan Subdistrict	Perusahaan/ Industrial Companies	Tenaga Kerja Employee
(1)	(2)	(3)
Lempuing	5	675
Lempuing Jaya	3	405
Mesuji	11	1 485
Sungai Menang	6	810
Mesuji Makmur	0	0
Mesuji Raya	4	540
Tulung Selapan	1	135
Cengal	3	415
Pedamaran	5	672
Pedamaran Timur	1	165
Tanjung Lubuk	0	0
Teluk Gelam	0	0
Kota Kayu Agung	3	425
Sirah Pulau Padang	0	0
Jejawi	0	0
Pampangan	2	270
Pangkalan Lampam	1	139
Air Sugihan	16	2 160
<b>Ogan Komering Ilir</b>	<b>61</b>	<b>8 296</b>

Sumber/Source: Dinas Koperasi, UKM dan Perindustrian Kabupaten Ogan Komering Ilir / Department of Cooperatives, SMEs and Industry of Ogan Komering Ilir



# 07

## PARIWISATA *Tourism*

32 Hotel dan Akomnasi Lainnya di  
Kabupaten Ogan Komering Ilir



129 Rumah Makan/Restoran di  
Kabupaten Ogan Komering Ilir



**PENJELASAN TEKNIS****TECHNICAL NOTES**

1. Wisatawan mancanegara (wisman) ialah setiap pengunjung yang mengunjungi suatu negara di luar tempat tinggalnya, didorong oleh satu atau beberapa keperluan tanpa bermaksud memperoleh penghasilan di tempat yang dikunjungi dan lamanya kunjungan tersebut tidak lebih dari satu tahun (12 bulan). Definisi ini mencakup 2 (dua) kategori wisatawan mancanegara, yaitu :

Wisatawan (turis) ialah setiap pengunjung seperti definisi di atas yang tinggal paling sedikit 24 jam, akan tetapi tidak lebih dari 1 (satu) tahun di tempat yang dikunjungi, dengan maksud antara lain: berlibur, rekreasi, olah raga, bisnis, menghadiri pertemuan, studi, dan kunjungan dengan alasan kesehatan.

Excursionist ialah setiap pengunjung seperti definisi di atas yang tinggal kurang dari 24 jam di tempat yang dikunjungi (termasuk "Cruise passengers"). Cruise Passengers ialah setiap pengunjung yang tiba di suatu negara di mana mereka tidak menginap di akomodasi yang tersedia di negara tersebut, misalnya dengan kapal laut.

1. *An International Visitor is any person visiting a country other than his usual place of residence for any reason other than for earning income in the country visited, and the length of stay is no more than one year (12 months). This definition covers two categories of foreign visitors, namely :*

*"Tourist" is any visitor staying for at least 24 hours, but no more than one year, in the country visited, with the intention of visiting, and for any of these purposes: Pleasure, recreation and sports, Business, visiting friends and relatives, missions, attending meetings, conferences, visit for health reasons and study.*

*"Excursionist" is any visitor staying less than 24 hours in the country visited including, "Cruise Passengers", i.e. visitors arriving in a country without staying in any accommodation available in the visited country.*

2. Rata-rata lama tinggal adalah
2. *Average length of stay is the*

rata-rata waktu tinggal wisatawan mancanegara di Indonesia untuk satu kali kunjungan.

*average stay duration of foreign visitor in Indonesia for one trip.*

3. Usaha penyediaan akomodasi adalah usaha yang menyediakan pelayanan penginapan yang dapat dilengkapi dengan pelayanan pariwisata lainnya. Usaha penyediaan akomodasi dapat berupa hotel, villa, pondok wisata, bumi perkemahan, persinggahan karavan, dan akomodasi lainnya yang digunakan untuk tujuan pariwisata.
  4. Hotel adalah penyediaan akomodasi secara harian berupa kamar-kamar di dalam satu bangunan yang dapat dilengkapi dengan jasa pelayanan makan dan minum, kegiatan hiburan dan atau fasilitas lainnya. Hotel terdiri dari hotel berbintang dan hotel non- bintang.
  5. Hotel bintang adalah usaha penyediaan jasa pelayanan penginapan, makan minum serta jasa lainnya bagi umum dengan menggunakan sebagian atau seluruh bangunan. Usaha ini dikelola secara komersial serta memenuhi ketentuan persyaratan sebagai hotel bintang (termasuk berlian) yang ditetapkan dalam surat keputusan instansi yang membinanya. Misalnya hotel bintang lima, hotel bintang empat dan seterusnya.
3. *The business of providing accommodation is a business that provides specialty services that can be equipped with other tourism services. It includes hotel, villa, cottage, camping, caravan stop, and other accommodation that are used for tourism purposes.*
  4. *Hotel is a daily supply of accommodation rooms within a building which can be equipped with eating and drinking services, entertainment activities and/or other facilities. Hotel consists of a classified hotel and a non-classified hotel.*
  5. *Star hotel is the business of providing an accommodation, eating and drinking as well as other services for the public by using a building or a part of a building. It is managed commercially and meets specified requirements as a star hotel (including diamonds) set forth in the decree of fostering agency. For example, five star hotel, four star hotel, and so on.*

**ULASAN**

Pada tahun 2020, jumlah rumah makan/restoran di Kabupaten Ogan Komering Ilir tercatat sebanyak 129 unit. Bila dibandingkan dengan tahun-tahun sebelumnya terlihat penurunan jumlah rumah dan restoran di Kabupaten Ogan Komering Ilir.

Jumlah rumah makan/restoran di Kabupaten Ogan Komering Ilir terbanyak di Kecamatan Kayuagung.

Begitu juga dengan jumlah hotel dan akomodasi lainnya di Kabupaten Ogan Komering tahun 2020 dan 2021 menunjukkan besaran yang masih sama yaitu sebanyak 32 unit dan terbanyak di Kecamatan Kayuagung.

**DESCRIPTION**

*In 2020, the number of restaurants in Ogan Komering Ilir Regency was 129 units. When compared with previous years seen a decrease in the number of restaurants in Ogan Komering Ilir Regency.*

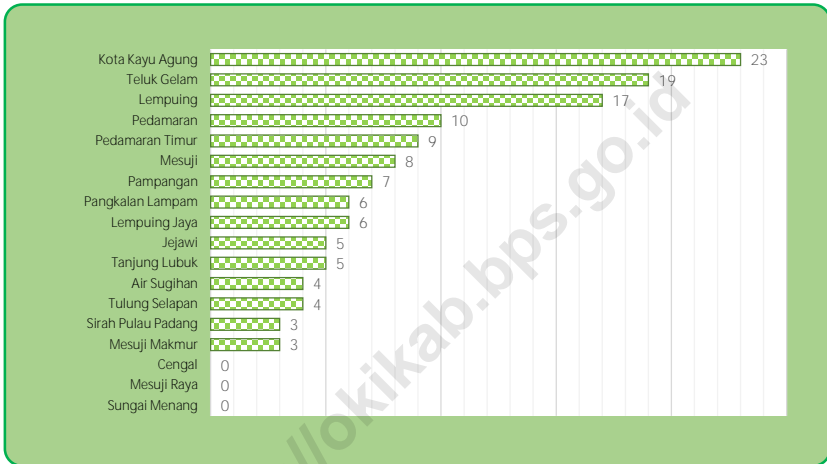
*The largest number of restaurants in Ogan Komering Ilir Regency is in Kayuagung Subdistrict.*

*Likewise, the number of hotels and other accommodations in Ogan Komering Regency in 2020 and 2021 shows the amount is still the same, namely 32 units and the most is in Kayuagung Subdistrict.*



**Gambar** 7.1  
**Figures**

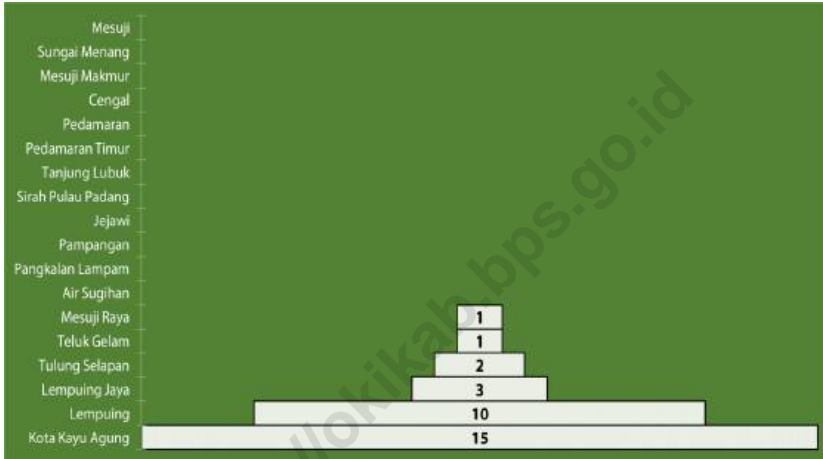
**Jumlah Rumah Makan/Restoran Menurut Kecamatan di Kabupaten Ogan Komering Ilir, 2020**  
**Number of Restaurants by Subdistrict in Ogan Komering Ilir Regency, 2020**



Sumber/Source: Dinas Kebudayaan dan Pariwisata Kabupaten Ogan Komering Ilir/Tourism and Culture Service in Ogan Komering Ilir Regency

**Gambar** 7.2  
**Figures**

**Jumlah Hotel dan Akomodasi Lainnya Menurut Kecamatan di Kabupaten Ogan Komering Ilir, 2021**  
**Number of Hotel and Other Accomodations by Subdistrict in Ogan Komering Ilir Regency, 2021**



Sumber/Source: BPS, Survei Perusahaan/Usaha Jasa Akomodasi / BPS-Statistics Indonesia, Accomodation Services Establishment Survey

**Tabel**  
**Table** 7.1**Jumlah Rumah Makan/Restoran Menurut Kecamatan di  
Kabupaten Ogan Komering Ilir, 2017–2020**  
*Number of Restaurants by Subdistrict in Ogan Komering Ilir  
Regency, 2017–2020*

Kecamatan Subdistrict	2017	2018	2019	2020
(1)	(2)	(3)	(4)	(5)
Lempuing	16	16	17	17
Lempuing Jaya	9	9	10	6
Mesuji	7	7	8	8
Sungai Menang	-	-	-	-
Mesuji Makmur	-	-	-	3
Mesuji Raya	-	-	-	-
Tulung Selapan	4	4	4	4
Cengal	-	-	-	-
Pedamaran	8	8	9	10
Pedamaran Timur	5	5	5	9
Tanjung Lubuk	5	5	5	5
Teluk Gelam	18	18	19	19
Kota Kayu Agung	34	39	49	23
Sirah Pulau Padang	3	3	3	3
Jejawi	5	5	5	5
Pampangan	7	7	7	7
Pangkalan Lampam	5	6	6	6
Air Sugihan	1	1	4	4
<b>Ogan Komering Ilir</b>	<b>127</b>	<b>133</b>	<b>151</b>	<b>129</b>

Sumber/Source: Dinas Kebudayaan dan Pariwisata Kabupaten Ogan Komering Ilir/*Tourism and Culture Service in Ogan Komering Ilir Regency*

**Tabel**  
**Table 7.2**

**Jumlah Hotel dan Akomodasi Lainnya Menurut Kecamatan di Kabupaten Ogan Komering Ilir, 2020-2021**  
**Number of Hotel and Other Accomodations by Subdistrict in Ogan Komering Ilir Regency, 2020-2021**

Kecamatan Subdistrict	2020 <sup>1</sup>	2021
(1)	(2)	(3)
Lempuing	10	10
Lempuing Jaya	3	3
Mesuji	-	-
Sungai Menang	-	-
Mesuji Makmur	-	-
Mesuji Raya	1	1
Tulang Selapan	2	2
Cengal	-	-
Pedamaran	-	-
Pedamaran Timur	-	-
Tanjung Lubuk	-	-
Teluk Gelam	1	1
Kota Kayu Agung	15	15
Sirah Pulau Padang	-	-
Jejawi	-	-
Pampangan	-	-
Pangkalan Lampam	-	-
Air Sugihan	-	-
<b>Ogan Komering Ilir</b>	<b>32</b>	<b>32</b>

Sumber/Source: BPS, Survei Perusahaan/Usaha Jasa Akomodasi / BPS-Statistics Indonesia, Accomodation Services Establishment Survey

**Tabel**  
**Table** 7.3**Jumlah Hotel dan Akomodasi Lainnya Menurut Klasifikasi di Kabupaten Ogan Komering Ilir, 2015-2021**  
**Number of Hotel and Other Accomodations by Classification in Ogan Komering Ilir Regency, 2015-2021**

Tahun Year	Hotel/Hotels					Akomodasi Lainnya Other Accomoda- tion
	Bintang 1 1 Star	Bintang 2 2 Star	Bintang 3 3 Star	Bintang 4 4 Star	Bintang 5 5 Star	
(1)	(2)	(3)	(4)	(5)	(6)	(7)
2016	-	1	1	-	-	29
2017	-	1	-	-	-	30
2018	-	1	-	-	-	31
2019	-	1	-	-	-	32
2020	-	2	-	-	-	30
2021	-	2	-	-	-	30

Sumber/Source: BPS, Survei Perusahaan/Usaha Jasa Akomodasi / BPS-Statistics Indonesia, Accomodation Services Establishment Survey

**Tabel**  
**Table** 7.4

**Jumlah Objek Wisata Menurut Kecamatan di Kabupaten  
Ogan Komering Ilir, 2021**  
*Number of Tourist Attraction by Subdistrict in Ogan  
Komering Ilir Regency, 2021*

Kecamatan Subdistrict	Wisata Alam/ Natural Tourism	Wisata Buatan/ Artificial Tourism	Wisata Sejarah/ Historical Tourism	Wisata Budaya/ Culture Tourism	Jumlah Total
(1)	(2)	(3)	(4)	(5)	(6)
Lempuing	-	1	-	-	1
Lempuing Jaya	-	1	-	-	1
Mesuji	-	1	-	-	1
Sungai Menang	1	-	-	-	1
Mesuji Makmur	-	1	-	-	1
Mesuji Raya	-	1	-	-	1
Tulung Selapan	1	-	-	2	3
Cengal	-	-	-	-	-
Pedamaran	1	-	-	-	1
Pedamaran Timur	-	-	-	-	-
Tanjung Lubuk	-	-	-	1	1
Teluk Gelam	1	1	-	2	4
Kota Kayu Agung	2	-	-	-	3
Sirah Pulau Padang	-	-	-	-	-
Jejawi	-	-	-	5	5
Pampangan	-	-	-	-	-
Pangkalan Lampam	1	-	-	-	1
Air Sugihan	1	-	-	-	1
<b>Ogan Komering Ilir</b>	<b>8</b>	<b>6</b>	<b>-</b>	<b>10</b>	<b>24</b>

Sumber/Source: Dinas Kebudayaan dan Pariwisata Kabupaten Ogan Komering Ilir/Tourism and Culture Service in Ogan Komering Ilir Regency

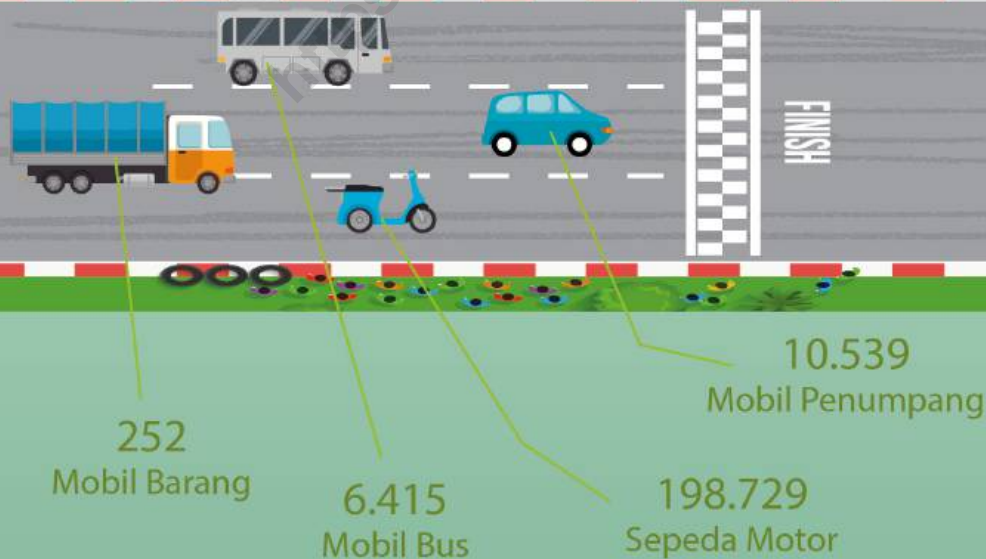


# 08

## TRANSPORTASI DAN KOMUNIKASI

*Transportation and Communication*

### Jumlah Angkutan Darat Menurut Jenis Kendaraan







**PENJELASAN TEKNIS****TECHNICAL NOTES**

- |   |   |
|---|---|
| <p>1. Data transportasi dan komunikasi meliputi:</p> <p>a. Panjang jalan</p> <p>b. Angkutan darat</p>   | <p>1. <i>Data on transportations and communications cover:</i></p> <p>a. <i>Length of road</i></p> <p>b. <i>Land transportation</i></p>   |
| <p>2. Data panjang jalan negara dan jalan provinsi bersumber dari Kementerian Pekerjaan Umum dan Perumahan Rakyat, sedangkan jalan kabupaten/kota bersumber dari Dinas Pekerjaan Umum Kabupaten/Kota, diolah dari daftar PJ-II/5.</p>   | <p>2. <i>Data on the length of state and provincial roads were taken from the Ministry of Public Works and Housing, while the regency/municipality roads data were taken from Regency/Municipality Public Works Offices, based on PJ-II/5 questionnaire.</i></p>  |
| <p>3. Kendaraan bermotor adalah setiap kendaraan yang digerakkan oleh peralatan teknik yang ada pada kendaraan tersebut, biasanya digunakan untuk angkutan orang atau barang di atas jalan raya selain kendaraan yang berjalan di atas rel. Kendaraan bermotor yang dicatat adalah semua jenis kendaraan kecuali kendaraan bermotor TNI/Polri dan Korps Diplomatik.</p> | <p>3. <i>Motor vehicles are any kind of vehicles motorized by machine set up in those vehicles, they are usually used for transporting peoples or goods on roads except vehicles moving along a railway line. The data cover all kinds of otor vehicles except those belong to Indonesia Army Force Indonesian State Police and Diplomatic Corps.</i></p> |
| <p>4. Mobil penumpang adalah setiap kendaraan bermotor yang dilengkapi dengan tempat duduk untuk sebanyak-banyaknya delapan orang, tidak termasuk tempat duduk untuk pengemudi, baik dilengkapi atau tidak dilengkapi bagasi.</p>   | <p>4. <i>Passenger cars are any motor vehicles with no more than eight seats, excluding seat for driver, it can be with or without hoot.</i></p>  |
| <p>5. Mobil bus adalah setiap kendaraan bermotor yang dilengkapi</p>  | <p>5. <i>Buses are large passenger cars having seats for more than eight</i></p>  |

dengan tempat duduk untuk lebih dari delapan orang, tidak termasuk tempat duduk untuk pengemudi, baik dilengkapi atau tidak dilengkapi bagasi.

*passengers, excluding seat for driver, it can be with or without hoot.*

6. Mobil truk adalah setiap kendaraan bermotor yang digunakan untuk angkutan barang, selain mobil penumpang, mobil bus, dan kendaraan bermotor roda dua.

6. *Trucks are any motor vehicles used to transport goods excluding passenger cars, buses, and motorcycles.*

7. Kantor Pos adalah tempat pemberi pelayanan komunikasi tertulis dan atau surat elektronik, layanan paket, layanan logistik, layanan transaksi keuangan, dan layanan keagenan pos untuk kepentingan umum.

7. *Kantor Pos adalah tempat pemberi Post Office is a service provider facility of written communication and or electronic mail, parcel service, logistics services, financial transaction services, and postal services to the public.*

<https://loknab.kem.go.id>

**ULASAN****DESCRIPTION****Transportasi**

Kabupaten Ogan Komering Ilir merupakan kabupaten terluas di Provinsi Sumatera Selatan. Sarana transportasi yang digunakan di daerah ini adalah transportasi darat dan transportasi air/sungai yang memegang peranan penting dalam menunjang kelancaran angkutan barang maupun penumpang, baik antar kecamatan maupun antar daerah lainnya. Semenjak jalintim (jalan lintas timur) diperbaiki (diaspal dan dibeton) pada tahun 2005, transportasi darat melalui jalan ini lebih disukai pengemudi dibandingkan jalan lintas tengah Sumatera. Karena jalannya tidak berkelok-kelok maupun naik-turun yang tajam, juga lebih pendek dibandingkan lintas tengah. Dengan demikian biaya transportasi lebih murah dan waktu tempuh semakin cepat.

**Panjang Jalan**

Panjang jalan di Kabupaten Ogan Komering Ilir tahun 2019-2020 adalah 2.037,11 km. Dilihat dari kondisi jalan tahun 2020, 19,94 persen pada kondisi baik; 51,66 persen pada kondisi sedang, dan 28,39 persen kondisinya rusak ringan dan rusak berat.

Kendaraan bermotor di Kabupaten Ogan Komering Ilir pada tahun 2021 didominasi oleh sepeda motor dengan jumlah sekitar 198.729 sepeda motor.

**Transportation**

*Ogan Komering Ilir Regency is the largest regency area. The adequate transportation systems that available in this regency were land transportation and water transportation that have big rule in distribution of goods and services from each district and other area. Since east highway has been repaired (asphalted road) in 2005, people chose this road than Sumatera mid high way because it has straight road and faster that make the cost cheaper.*

**Length of Roads**

*The length of Ogan Komering Ilir roads in 2019-2020 reached 2.037,11 km. While 19,94 percent of the road was in good condition, 51,66 percent in medium condition, and 28,39 percent was damaged and severely damaged in 2020.*

*The number of vehicles in Ogan Komering Ilir Regency in 2021 was dominated by motorcycles with total about 198.729 motorcycles.*

**Komunikasi**

Selain surat, kantor pos juga melayani pengiriman paket dan wesel. Pada tahun 2021 jumlah kantor pos pembantu di Kabupaten Ogan Komering Ilir masih sama dengan tahun-tahun sebelumnya yaitu sebanyak 8 unit.

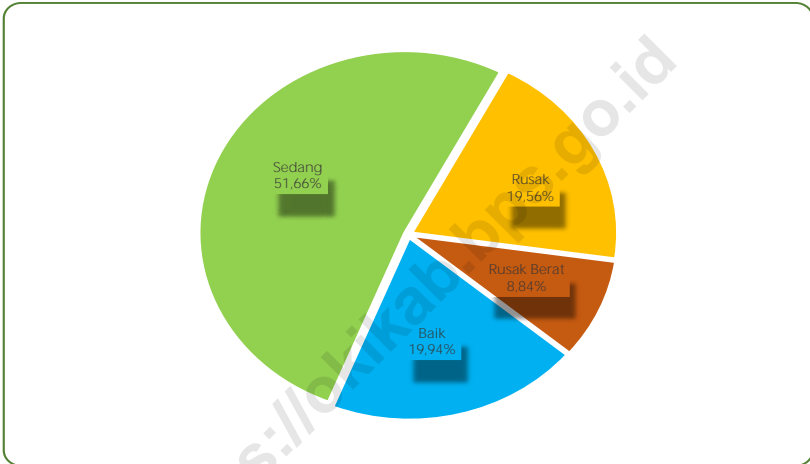
**Communication**

*Besides letters, post office also provides package delivery services and money orders. In 2021, number of auxiliary post office in Ogan Komering Ilir Regency is still the same as in previous years, which is 8 units.*

<https://lokikab.bps.go.id>

**Gambar** 8.1.  
**Figures**

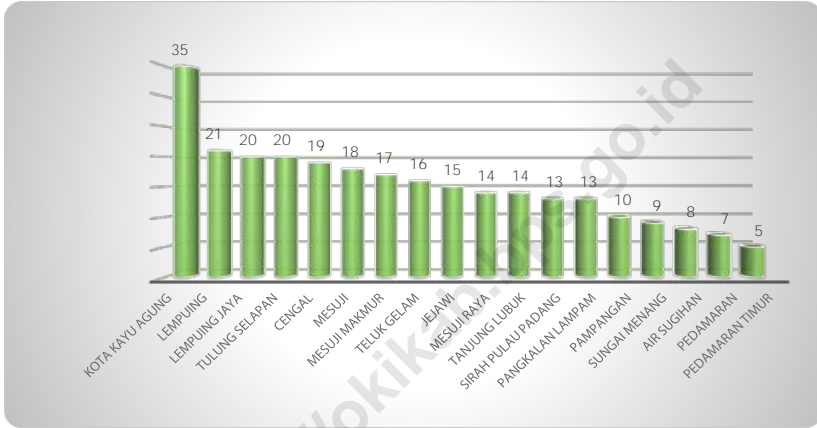
**Panjang Jalan Menurut Kondisi Jalan di Kabupaten  
Ogan Komering Ilir (Persen), 2020**  
*Length of Roads by Condition of Roads in Ogan Komering  
Ilir Regency (percent), 2020*



Sumber/Source: Dinas Pekerjaan Umum Bina Marga Kabupaten Ogan Komering Ilir / *Public Works Department of Bina Marga Ogan Komering Ilir Regency*

**Gambar** 8.2.  
**Figures**

**Jumlah Penyebaran Tower Operasional Menurut Kecamatan di Kabupaten Ogan Komering Ilir, 2021**  
**Number of Cellular Operational Tower by Subdistrict in Ogan Komering Ilir Regency, 2021**



Sumber/Source: Dinas Komunikasi dan Informatika Kabupaten Ogan Komering Ilir / Regional Office of Communication and Information Ogan Komering Ilir

## 8.1 TRANSPORTASI TRANSPORTATION

**Tabel 8.1.1 Panjang Jalan<sup>1</sup> Menurut Tingkat Kewenangan Pemerintahan di Kabupaten Ogan Komering Ilir (km), 2018–2020**  
*Length of Roads<sup>1</sup> by Level of Government Authority in Ogan Komering Ilir Regency (km), 2018–2020*

Tingkat Kewenangan Pemerintahan Level of Government Authority	2018	2019	2020
(1)	(2)	(3)	(4)
Negara <sup>2</sup> /State <sup>2</sup>	109,60	109,60	109,60
Provinsi/Province	79,10	79,10	79,10
Kabupaten/Kota Regency/Municipality	2 037,11	2 037,11	2 037,11

Catatan/Note: <sup>1</sup> Data tidak termasuk panjang jalan tol/*Excluding toll road*

<sup>2</sup> Berdasarkan Keputusan Menteri Pekerjaan Umum dan Perumahan Rakyat No. 248/KPTS/M/2015/*Based on Public Work and Public Housing Ministerial Decree No. 248/KPTS/M/2015*

Sumber/Source: Dinas Pekerjaan Umum Bina Marga Kabupaten Ogan Komering Ilir / *Public Works Department of Bina Marga Ogan Komering Ilir Regency*



**Tabel** 8.1.2 **Panjang Jalan Menurut Jenis Permukaan Jalan di Kabupaten Ogan Komering Ilir (km), 2018–2020**  
**Table** *Length of Roads by Type of Road Surface in Ogan Komering Ilir Regency (km), 2018–2020*

Jenis Permukaan Jalan Type of Road Surface	2018	2019	2020
(1)	(2)	(3)	(4)
Aspal/Paved	357,353	292,678	294,278
Kerikil/Gravel	837,574	1.245,769	1.233,861
Tanah/Soil	661,410	301,003	291,111
Beton/Concrete	180,769	197,656	219,856
<b>Jumlah/Total</b>	<b>2 037,106</b>	<b>2.307,106</b>	<b>2.307,106</b>

Sumber/Source: Dinas Pekerjaan Umum Bina Marga Kabupaten Ogan Komering Ilir / Public Works Department of Bina Marga Ogan Komering Ilir Regency

**Tabel** 8.1.3 **Panjang Jalan Menurut Kondisi Jalan di Kabupaten Ogan Komerling Ilir (km), 2018–2020**  
**Table** *Length of Roads by Condition of Roads in Ogan Komerling Ilir Regency (km), 2018–2020*

<b>Kondisi Jalan</b> <i>Condition of Roads</i>	<b>2018</b>	<b>2019</b>	<b>2020</b>
(1)	(2)	(3)	(4)
Baik/ <i>Good</i>	676,202	377,021	406,281
Sedang/ <i>Moderate</i>	765,886	1.072,335	1.052,396
Rusak/ <i>Damage</i>	403,797	396,96	398,380
Rusak Berat/ <i>Severely Damage</i>	191,221	190,786	180,049
<b>Jumlah/Total</b>	<b>2 037,106</b>	<b>2.037,106</b>	<b>2 037,106</b>

Sumber/*Source*: Dinas Pekerjaan Umum Bina Marga Kabupaten Ogan Komerling Ilir / *Public Works Department of Bina Marga Ogan Komerling Ilir Regency*

**Tabel**  
**Table** 8.1.4**Jumlah Angkutan Darat menurut Jenis Kendaraan dan Kecamatan di Kabupaten Ogan Komering Ilir (Unit), 2019-2021**  
**Number of Land Transportation by Vehicle Type and Subdistrict in Ogan Komering Ilir Regency (Unit), 2019-2021**

Kecamatan Subdistrict	2019 <sup>1</sup>			
	Mobil Penumpang Passenger Cars	Mobil Barang Freight Cars	Mobil Bus Buses	Sepeda Motor Motorcycles
(1)	(2)	(3)	(4)	(5)
Lempuing	1 616	650	29	54 713
Lempuing Jaya	543	124	7	7 288
Mesuji	1 204	420	12	43 737
Sungai Menang	187	99	4	3 238
Mesuji Makmur	297	140	4	4 350
Mesuji Raya	337	127	4	4 005
Tulung Selapan	244	91	3	6 201
Cengal	169	79	2	3 478
Pedamaran	358	113	8	14 689
Pedamaran Timur	139	96	2	2 632
Tanjung Lubuk	294	165	15	8 254
Teluk Gelam	252	119	2	3 217
Kota Kayu Agung	2 271	669	22	29 401
Sirah Pulau Padang	234	172	16	7 919
Jejawi	153	125	3	2 764
Pampangan	184	120	3	8 982
Pangkalan Lampam	273	123	3	2 474
Air Sugihan	36	142	-	1 637
<b>Ogan Komering Ilir</b>	<b>8 791</b>	<b>3 574</b>	<b>139</b>	<b>208 979</b>

Lanjutan Tabel/*Continued Table* 8.1.4

Kecamatan <i>Subdistrict</i>	2020 <sup>1</sup>			
	Mobil Penumpang <i>Passenger Cars</i>	Mobil Barang <i>Freight Cars</i>	Mobil Bus <i>Buses</i>	Sepeda Motor <i>Motorcycles</i>
(1)	(6)	(7)	(8)	(9)
Lempuing	738	732	43	55 150
Lempuing Jaya	242	167	7	7 347
Mesuji	779	728	11	44 086
Sungai Menang	172	126	4	3 263
Mesuji Makmur	223	203	8	4 384
Mesuji Raya	298	138	4	4 038
Tulung Selapan	411	131	2	6 251
Cengal	155	83	1	3 505
Pedamaran	494	395	25	14 806
Pedamaran Timur	236	154	2	2 654
Tanjung Lubuk	315	264	15	8 320
Teluk Gelam	344	205	2	3 242
Kota Kayu Agung	3 119	1 085	30	29 636
Sirah Pulau Padang	420	383	12	7 982
Jejawi	197	180	2	2 786
Pampangan	224	199	2	9 057
Pangkalan Lampam	355	258	2	2 494
Air Sugihan	55	167	-	1 907
<b>Ogan Komering Ilir</b>	<b>8 777</b>	<b>5 598</b>	<b>172</b>	<b>210 908</b>

Lanjutan Tabel/*Continued Table* 8.1.4

Kecamatan <i>Subdistrict</i>	2021 <sup>2</sup>			
	Mobil Penumpang <i>Passenger Cars</i>	Mobil Barang <i>Freight Cars</i>	Mobil Bus <i>Buses</i>	Sepeda Motor <i>Motorcycles</i>
(1)	(10)	(11)	(12)	(13)
Lempuing	816	37	803	40 540
Lempuing Jaya	342	0	185	6 400
Mesuji	847	9	735	34 616
Sungai Menang	214	1	153	2 524
Mesuji Makmur	286	1	214	5 811
Mesuji Raya	323	1	167	4 011
Tulang Selapan	591	0	186	7 099
Cengal	208	0	104	2 922
Pedamaran	572	44	461	16 222
Pedamaran Timur	328	2	189	2 863
Tanjung Lubuk	363	42	278	8 035
Teluk Gelam	404	0	211	4 183
Kota Kayu Agung	3562	104	1220	35 318
Sirah Pulau Padang	540	7	419	9 853
Jejawi	269	2	236	3 657
Pampangan	289	0	253	9 081
Pangkalan Lampam	475	2	341	3 451
Air Sugihan	110	0	260	2 143
<b>Ogan Komering Ilir</b>	<b>10 539</b>	<b>252</b>	<b>6 415</b>	<b>198 729</b>

Sumber/*Source*: <sup>1</sup> Dinas Perhubungan Kabupaten Ogan Komering Ilir / *Department of Transportation of Ogan Komering Ilir Regency*

<sup>2</sup> Kantor Samsat (Sistem Administrasi Manunggal Satu Atap) / *One Stop Administration of Services Office*

**Tabel**  
**Table** 8.1.5**Jumlah Kendaraan Bermotor yang Diuji pada Cabang-cabang Dinas LLAJR Menurut Jenis Kendaraan dan Kecamatan di Kabupaten Ogan Komering Ilir (Unit), 2019-2021*****Number of Motor Vehicles Tested at LLAJR Service Branches by Vehicle Type and Subdistrict in Ogan Komering Ilir Regency (Unit), 2019-2021***

Kecamatan Subdistrict	2019			
	Bus Umum	Angkot/Angdes	Puso/Truk	Pick Up/Bus
(1)	(2)	(3)	(4)	(5)
Lempuing	-	-	478	460
Lempuing Jaya	-	-	200	200
Mesuji	-	-	300	300
Sungai Menang	-	-	189	190
Mesuji Makmur	-	-	240	260
Mesuji Raya	-	-	150	160
Tulung Selapan	-	-	90	65
Cengal	-	-	70	76
Pedamaran	-	-	170	200
Pedamaran Timur	-	-	358	90
Tanjung Lubuk	-	-	228	110
Teluk Gelam	-	-	69	160
Kota Kayu Agung	-	-	92	395
Sirah Pulau Padang	-	-	234	200
Jejawi	-	-	40	60
Pampangan	-	-	90	100
Pangkalan Lampam	-	-	102	100
Air Sugihan	-	-	85	28
<b>Ogan Komering Ilir</b>	-	-	<b>3 185</b>	<b>3 154</b>

Lanjutan Tabel/*Continued Table* 8.1.5

Kecamatan <i>Subdistrict</i>	2020			
	Bus Umum	Angkot/Angdes	Puso/Truk	Pick Up/Bus
(1)	(6)	(7)	(8)	(9)
Lempuing	-	-	488	470
Lempuing Jaya	-	-	198	221
Mesuji	-	-	325	312
Sungai Menang	-	-	200	200
Mesuji Makmur	-	-	245	275
Mesuji Raya	-	-	167	168
Tulung Selapan	-	-	100	70
Cengal	-	-	80	87
Pedamaran	-	-	189	221
Pedamaran Timur	-	-	365	100
Tanjung Lubuk	-	-	225	123
Teluk Gelam	-	-	78	175
Kota Kayu Agung	-	-	99	390
Sirah Pulau Padang	-	-	255	198
Jejawi	-	-	50	67
Pampangan	-	-	100	121
Pangkalan Lampam	-	-	120	134
Air Sugihan	-	-	99	45
<b>Ogan Komering Ilir</b>	-	-	<b>3 383</b>	<b>3 377</b>

Lanjutan Tabel/*Continued Table 8.1.5*

Kecamatan <i>Subdistrict</i>	2021			
	Bus Umum	Angkot/Angdes	Puso/Truk	Pick Up/Bus
(1)	(10)	(11)	(12)	(13)
Lempuing	49	-	350	300
Lempuing Jaya	-	-	98	200
Mesuji	-	-	225	212
Sungai Menang	-	-	150	165
Mesuji Makmur	-	-	145	172
Mesuji Raya	-	-	100	89
Tulung Selapan	-	-	95	60
Cengal	-	-	70	47
Pedamaran	-	-	112	150
Pedamaran Timur	-	-	365	100
Tanjung Lubuk	-	-	225	123
Teluk Gelam	-	-	78	175
Kota Kayu Agung	-	-	99	390
Sirah Pulau Padang	-	-	255	198
Jejawi	-	-	50	67
Pampangan	-	-	100	121
Pangkalan Lampam	-	-	120	134
Air Sugihan	-	-	99	45
<b>Ogan Komering Ilir</b>	<b>49</b>	<b>-</b>	<b>2 736</b>	<b>2 748</b>

Sumber/*Source*: Dinas Perhubungan Kabupaten Ogan Komering Ilir / *Department of Transportation of Ogan Komering Ilir Regency*



**Tabel 8.1.6** Jumlah Izin Trayek yang Dikeluarkan menurut Kecamatan di Kabupaten Ogan Komering Ilir, 2019-2021  
**Number of Route Licenses Issued by Subdistrict in Ogan Komering Ilir Regency, 2019-2021**

Kecamatan Subdistrict	2019	2020	2021
(1)	(2)	(3)	(4)
Lempuing	1	-	-
Lempuing Jaya	-	-	-
Mesuji	-	-	-
Sungai Menang	-	-	-
Mesuji Makmur	-	-	-
Mesuji Raya	-	-	-
Tulang Selapan	-	-	-
Cengal	-	-	-
Pedamaran	-	-	-
Pedamaran Timur	-	-	-
Tanjung Lubuk	-	-	-
Teluk Gelam	-	-	-
Kota Kayu Agung	-	-	-
Sirah Pulau Padang	-	-	-
Jejawi	-	-	-
Pampangan	-	-	-
Pangkalan Lampam	-	-	-
Air Sugihan	-	-	-
<b>Ogan Komering Ilir</b>	<b>1</b>	<b>-</b>	<b>-</b>

Sumber/Source: Dinas Perhubungan Kabupaten Ogan Komering Ilir / Department of Transportation of Ogan Komering Ilir Regency

**Tabel**  
**Table 8.1.7****Jumlah Terminal Tipe A, Tipe B, Tipe C menurut Kecamatan di Kabupaten Ogan Komering Ilir (Unit), 2019-2021**  
**Number of Terminals Type A, Type B, Type C by Subdistrict in Ogan Komering Ilir Regency (Unit), 2019-2021**

Kecamatan Subdistrict	2019		
	Tipe A Type A	Tipe B Type B	Tipe C Type C
(1)	(2)	(3)	(4)
Lempuing	-	-	-
Lempuing Jaya	-	-	-
Mesuji	-	-	-
Sungai Menang	-	-	-
Mesuji Makmur	-	-	-
Mesuji Raya	-	-	-
Tulung Selapan	-	-	-
Cengal	-	-	-
Pedamaran	-	-	-
Pedamaran Timur	-	-	-
Tanjung Lubuk	-	-	-
Teluk Gelam	-	-	-
Kota Kayu Agung	1	-	-
Sirah Pulau Padang	-	-	-
Jejawi	-	-	-
Pampangan	-	-	-
Pangkalan Lampam	-	-	-
Air Sugihan	-	-	-
<b>Ogan Komering Ilir</b>	<b>1</b>	<b>-</b>	<b>-</b>

Lanjutan Tabel/*Continued Table* 8.1.7

Kecamatan <i>Subdistrict</i>	2020		
	Tipe A <i>Type A</i>	Tipe B <i>Type B</i>	Tipe C <i>Type C</i>
(1)	(5)	(6)	(7)
Lempuing	-	-	-
Lempuing Jaya	-	-	-
Mesuji	-	-	-
Sungai Menang	-	-	-
Mesuji Makmur	-	-	-
Mesuji Raya	-	-	-
Tulung Selapan	-	-	-
Cengal	-	-	-
Pedamaran	-	-	-
Pedamaran Timur	-	-	-
Tanjung Lubuk	-	-	-
Teluk Gelam	-	-	-
Kota Kayu Agung	1	-	-
Sirah Pulau Padang	-	-	-
Jejawi	-	-	-
Pampangan	-	-	-
Pangkalan Lampam	-	-	-
Air Sugihan	-	-	-
<b>Ogan Komering Ilir</b>	<b>1</b>	<b>-</b>	<b>-</b>

Lanjutan Tabel/*Continued Table 8.1.7*

Kecamatan <i>Subdistrict</i>	2021		
	Tipe A <i>Type A</i>	Tipe B <i>Type B</i>	Tipe C <i>Type C</i>
(1)	(8)	(9)	(10)
Lempuing	-	-	-
Lempuing Jaya	-	-	-
Mesuji	-	-	-
Sungai Menang	-	-	-
Mesuji Makmur	-	-	-
Mesuji Raya	-	-	-
Tulung Selapan	-	-	-
Cengal	-	-	-
Pedamaran	-	-	-
Pedamaran Timur	-	-	-
Tanjung Lubuk	-	-	-
Teluk Gelam	-	-	-
Kota Kayu Agung	1	-	-
Sirah Pulau Padang	-	-	-
Jejawi	-	-	-
Pampangan	-	-	-
Pangkalan Lampam	-	-	-
Air Sugihan	-	-	-
<b>Ogan Komering Ilir</b>	<b>1</b>	<b>-</b>	<b>-</b>

Sumber/*Source*: Dinas Perhubungan Kabupaten Ogan Komering Ilir / *Department of Transportation of Ogan Komering Ilir Regency*

**Tabel**  
**Table** 8.1.8**Jumlah Pelabuhan Laut, Dermaga dan Tambatan Perahu menurut Kecamatan di Kabupaten Ogan Komering Ilir, 2019-2021**  
**Number of Seaports, Wharfs and Boat Moorings by Subdistrict in Ogan Komering Ilir Regency, 2019-2021**

Kecamatan Subdistrict	2019		
	Pelabuhan Laut Seaport	Dermaga Wharfs	Tambatan Perahu Boat Moorings
(1)	(2)	(3)	(4)
Lempuing	-	-	-
Lempuing Jaya	-	-	-
Mesuji	-	-	1
Sungai Menang	-	-	3
Mesuji Makmur	-	-	-
Mesuji Raya	-	-	-
Tulung Selapan	-	1	4
Cengal	-	1	2
Pedamaran	-	3	-
Pedamaran Timur	-	-	-
Tanjung Lubuk	-	-	-
Teluk Gelam	-	-	-
Kota Kayu Agung	-	-	3
Sirah Pulau Padang	-	-	1
Jejawi	-	1	4
Pampangan	-	-	2
Pangkalan Lampam	-	-	-
Air Sugihan	-	1	-
<b>Ogan Komering Ilir</b>	<b>-</b>	<b>7</b>	<b>20</b>

Lanjutan Tabel/*Continued Table 8.1.8*

Kecamatan <i>Subdistrict</i>	2020		
	Pelabuhan Laut <i>Seaport</i>	Dermaga <i>Wharfs</i>	Tambatan Perahu <i>Boat Moorings</i>
(1)	(5)	(6)	(7)
Lempuing	-	-	-
Lempuing Jaya	-	-	-
Mesuji	-	-	1
Sungai Menang	-	-	3
Mesuji Makmur	-	-	-
Mesuji Raya	-	-	-
Tulung Selapan	-	1	4
Cengal	-	1	2
Pedamaran	-	3	-
Pedamaran Timur	-	-	-
Tanjung Lubuk	-	-	-
Teluk Gelam	-	-	-
Kota Kayu Agung	-	-	3
Sirah Pulau Padang	-	-	1
Jejawi	-	1	4
Pampangan	-	-	2
Pangkalan Lampam	-	-	-
Air Sugihan	-	1	-
<b>Ogan Komering Ilir</b>	-	<b>7</b>	<b>20</b>

Lanjutan Tabel/*Continued Table* 8.1.8

Kecamatan <i>Subdistrict</i>	2021		
	Pelabuhan Laut <i>Seaport</i>	Dermaga <i>Wharfs</i>	Tambatan Perahu <i>Boat Moorings</i>
(1)	(8)	(9)	(10)
Lempuing	-	-	-
Lempuing Jaya	-	-	-
Mesuji	-	-	1
Sungai Menang	-	-	3
Mesuji Makmur	-	-	-
Mesuji Raya	-	-	-
Tulung Selapan	-	1	4
Cengal	-	1	2
Pedamaran	-	3	3
Pedamaran Timur	-	-	-
Tanjung Lubuk	-	-	-
Teluk Gelam	-	-	-
Kota Kayu Agung	-	-	3
Sirah Pulau Padang	-	-	1
Jejawi	-	1	6
Pampangan	-	-	2
Pangkalan Lampam	-	-	-
Air Sugihan	-	1	-
<b>Ogan Komering Ilir</b>	<b>-</b>	<b>7</b>	<b>20</b>

Sumber/*Source*: Dinas Perhubungan Kabupaten Ogan Komering Ilir / *Department of Transportation of Ogan Komering Ilir Regency*

## 8.2 KOMUNIKASI COMMUNICATION

**Tabel 8.2.1** Jumlah Kantor Pos Pembantu Menurut Kecamatan di Kabupaten Ogan Komering Ilir, 2018–2021  
*Number of Post Offices Subsidiaries by Subdistrict in Ogan Komering Ilir Regency, 2018–2021*

Kecamatan Subdistrict	2018	2019	2020	2021
(1)	(2)	(3)	(4)	(5)
Lempuing	1	1	1	1
Lempuing Jaya	-	-	-	-
Mesuji	1	1	1	1
Sungai Menang	-	-	-	-
Mesuji Makmur	-	-	-	-
Mesuji Raya	-	-	-	-
Tulung Selapan	1	1	1	1
Cengal	-	-	-	-
Pedamaran	1	1	1	1
Pedamaran Timur	-	-	-	-
Tanjung Lubuk	1	1	1	1
Teluk Gelam	-	-	-	-
Kota Kayu Agung	1	1	1	1
Sirah Pulau Padang	1	1	1	1
Jejawi	-	-	-	-
Pampangan	-	-	-	-
Pangkalan Lampam	-	-	-	-
Air Sugihan	1	1	1	1
<b>Ogan Komering Ilir</b>	<b>8</b>	<b>8</b>	<b>8</b>	<b>8</b>

Sumber/Source: PT. POS Cabang Kayuagung / Post Office, Kayuagung



**Tabel**  
**Table** 8.2.2

**Jumlah Pengunjung Perpustakaan Daerah Menurut Jenis Perpustakaan di Kabupaten Ogan Komering Ilir, 2020-2021**  
**Number of Post Offices Subsidiaries by Subdistrict in Ogan Number of Library Visitor by Type of Library in Ogan Komering Ilir Regency, 2020-2021**

Kecamatan Subdistrict	2020		2021	
	Laki-laki/ Male	Perempuan/ Female	Laki-laki/ Male	Perempuan/ Female
(1)	(2)	(3)	(4)	(5)
Perpustakaan Daerah <sup>1</sup>	204	504	598	624
Perpustakaan Desa	505	527	822	1 523
Mobil Keliling	101	192	363	333
<b>Ogan Komering Ilir</b>	<b>810</b>	<b>1 223</b>	<b>1 783</b>	<b>2 480</b>

Catatan/Notes: <sup>1</sup> Tidak termasuk pencatatan pengunjung melalui aplikasi

Sumber/Source: Dinas Kearsipan dan Perpustakaan Kabupaten Ogan Komering Ilir / *Regional Office of Libraries and Archives Ogan Komering Ilir*

**Tabel**  
**Table 8.2.3****Jumlah Penyebaran Tower Menurut Kecamatan di  
Kabupaten Ogan Komering Ilir, 2021**  
*Number of Cellular Tower by Subdistrict in Ogan Komering  
Ilir Regency, 2021*

Kecamatan Subdistrict	Perizinan Permission		Operasional Operational	
	Sudah	Belum	Sudah	Belum
(1)	(2)	(3)	(4)	(5)
Lempuing	21	-	21	-
Lempuing Jaya	20	-	20	-
Mesuji	19	-	18	1
Sungai Menang	10	-	9	1
Mesuji Makmur	17	-	17	-
Mesuji Raya	14	-	14	-
Tulang Selapan	20	-	20	-
Cengal	19	-	19	-
Pedamaran	7	-	7	-
Pedamaran Timur	5	-	5	-
Tanjung Lubuk	14	-	14	-
Teluk Gelam	16	-	16	-
Kota Kayu Agung	35	-	35	-
Sirah Pulau Padang	13	-	13	-
Jejawi	15	-	15	-
Pampangan	10	-	10	-
Pangkalan Lampam	14	-	13	1
Air Sugihan	8	-	8	-
<b>Ogan Komering Ilir</b>	<b>277</b>	<b>-</b>	<b>274</b>	<b>3</b>

Sumber/Source: Dinas Komunikasi dan Informatika Kabupaten Ogan Komering Ilir / Regional Office of Communication and Information Ogan Komering Ilir



# 09

## PERBANKAN, KOPERASI, DAN HARGA-HARGA *Banking, Cooperative, and Prices*

### Jumlah Koperasi Menurut Jenis Koperasi di Kabupaten Ogan Komering Ilir





**PENJELASAN TEKNIS**

1. Koperasi adalah badan usaha yang beranggotakan orang seorang atau badan hukum koperasi dengan melandaskan kegiatannya berdasarkan prinsip koperasi sekaligus sebagai gerakan ekonomi rakyat yang berdasar atas asas kekeluargaan.
2. Koperasi aktif adalah koperasi yang dalam 3 (tiga) tahun terakhir secara berturut-turut mengadakan RAT (Rapat Anggota Tahunan) dan melakukan kegiatan usaha untuk melayani anggota.

**TECHNICAL NOTES**

1. *Cooperative is an establishment that its members are people or establishments with legal status of cooperative and its activities based on people economic movement.*
2. *Active Cooperative is a cooperative which in the last 3 (three) years consecutively holds a RAT (Annual Member Meeting) and conducts business activities to serve members.*

**ULASAN**

Jumlah koperasi aktif yang ada di Kabupaten Ogan Komering Ilir pada tahun 2020 dan 2021 tidak mengalami penambahan yaitu masih sebesar 395.

Kecamatan dengan jumlah koperasi aktif terbanyak adalah Kecamatan Kota Kayuagung sebanyak 69 unit dan kecamatan dengan jumlah koperasi aktif paling sedikit adalah Kecamatan Pedamaran Timur yaitu sebanyak 10 unit.

IHK merupakan indikator yang digunakan untuk mengukur tingkat inflasi. Perubahan IHK dari waktu ke waktu menggambarkan tingkat kenaikan (inflasi).

Laju inflasi bulanan tertinggi pada tahun 2021 di Kota Palembang terjadi pada bulan November 2021 yaitu sebesar 0,56 persen

**DESCRIPTION**

*The number of active cooperatives in Ogan Komering Ilir Regency in 2020 and 2021 has not increased, which is still 395.*

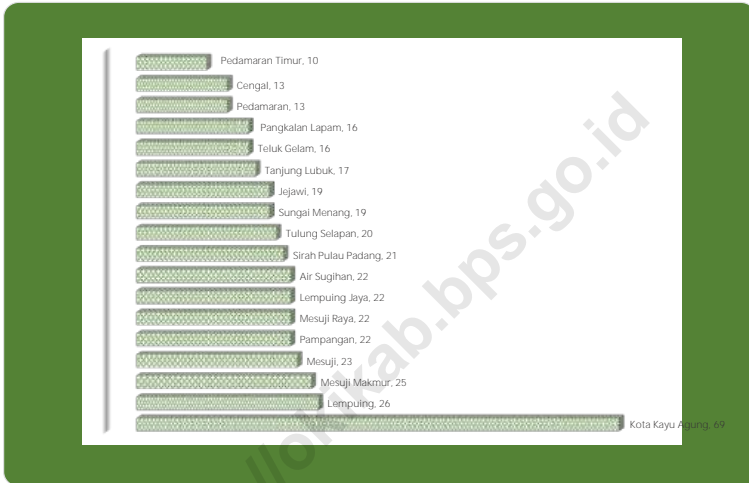
*The subdistrict with the highest number of active cooperatives is Kota Kayuagung Subdistrict with 69 units and the subdistrict with the least number of active cooperatives is Pedamaran Timur Subdistrict, which is 10 units.*

*Customer Price Indeks is an indicator used to measure the inflation rate. Changes in the Customer Price Indeks from time to time represent the rate of increase (inflation).*

*The highest monthly inflation rate in 2021 in Palembang Municipality will occur in November 2021, which is 0,56 percent*

**Gambar** 9.1  
**Figures**

**Jumlah Koperasi Aktif Menurut Kecamatan di Kabupaten Ogan Komering Ilir, 2021**  
*Number of Active Cooperative by Subdistrict in Ogan Komering Ilir Regency, 2021*

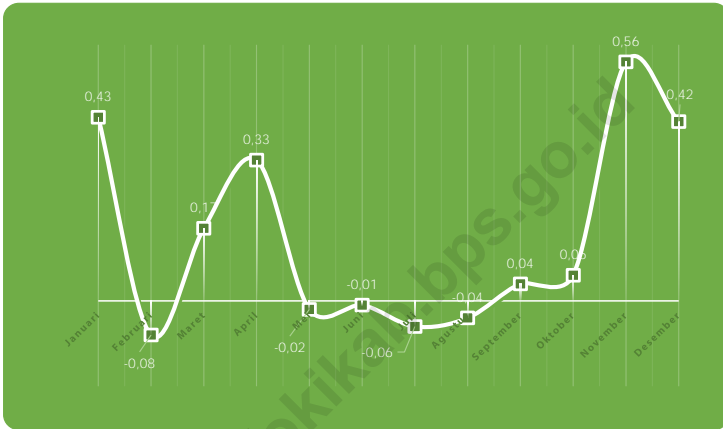


Sumber/Source: Dinas Koperasi, UKM dan Perindustrian Kabupaten Ogan Komering Ilir / Department of Cooperatives, SMEs and Industry of Ogan Komering Ilir



**Gambar** 9.2  
**Figures**

**Laju Inflasi Bulanan (2018=100) di Kota Palembang, 2021**  
**Monthly Inflation Rate (2018=100) in Palembang Municipality, 2021**



Sumber/Source: BPS, Survei Harga Konsumen/BPS-Statistics Indonesia, Consumer Price Survey

**Tabel 9.1**  
**Table****Jumlah Koperasi Aktif Menurut Kecamatan di Kabupaten Ogan Komering Ilir, 2018–2021**  
**Number of Active Cooperative by Subdistrict in Ogan Komering Ilir Regency, 2018–2021**

Kecamatan Subdistrict	2018	2019	2020	2021
(1)	(2)	(3)	(4)	(5)
Lempuing	25	26	26	26
Lempuing Jaya	22	22	22	22
Mesuji	23	23	23	23
Sungai Menang	20	20	19	19
Mesuji Makmur	25	25	25	25
Mesuji Raya	22	22	22	22
Tulang Selapan	20	20	20	20
Cengal	13	13	13	13
Pedamaran	9	12	13	13
Pedamaran Timur	10	10	10	10
Tanjung Lubuk	16	17	17	17
Teluk Gelam	16	17	16	16
Kota Kayu Agung	68	69	69	69
Sirah Pulau Padang	21	21	21	21
Jejawi	19	19	19	19
Pampangan	21	22	22	22
Pangkalan Lapam	13	16	16	16
Air Sugihan	22	22	22	22
<b>Ogan Komering Ilir</b>	<b>385</b>	<b>396</b>	<b>395</b>	<b>395</b>

Sumber/Source: Dinas Koperasi, UKM dan Perindustrian Kabupaten Ogan Komering Ilir / Department of Cooperatives, SMEs and Industry of Ogan Komering Ilir

**Tabel**  
**Table** 9.2**Jumlah Koperasi Menurut Jenis Koperasi dan Kecamatan di Kabupaten Ogan Komering Ilir, 2021**  
**Number of Cooperative by Kind of Cooperative and Subdistrict in Ogan Komering Ilir Regency, 2021**

Kecamatan Subdistrict	Jenis Koperasi/ Kind of Cooperative				Jumlah Total
	KUD	KPR	KOPKAR	Lainnya Other	
(1)	(2)	(3)	(4)	(6)	(7)
Lempuing	6	-	-	30	36
Lempuing Jaya	5	-	-	24	29
Mesuji	5	-	1	19	25
Sungai Menang	5	-	-	17	22
Mesuji Makmur	10	-	1	21	32
Mesuji Raya	6	-	2	15	23
Tulung Selapan	5	-	-	18	23
Cengal	4	-	-	13	17
Pedamaran	2	-	1	13	16
Pedamaran Timur	2	-	-	9	11
Tanjung Lubuk	1	-	-	19	20
Teluk Gelam	2	-	-	18	20
Kota Kayu Agung	2	-	4	77	83
Sirah Pulau Padang	3	-	-	21	24
Jejawi	3	-	-	18	21
Pampangan	2	-	-	23	25
Pangkalan Lapam	2	-	-	16	18
Air Sugihan	6	-	-	20	26
<b>Ogan Komering Ilir</b>	<b>71</b>	<b>-</b>	<b>9</b>	<b>391</b>	<b>471</b>

Sumber/Source: Dinas Koperasi, UKM dan Perindustrian Kabupaten Ogan Komering Ilir / Department of Cooperatives, SMEs and Industry of Ogan Komering Ilir Regency

**Tabel**  
**Table** 9.3**Indeks Harga Konsumen per Bulan Menurut Kelompok Pengeluaran (2018=100) di Kota Palembang, 2021**  
**Consumer Price Index per Month by Expenditure Group (2018=100) in Palembang Municipality, 2021**

<b>Bulan</b> <b>Month</b>	<b>Makanan, Minuman, dan</b> <b>Tembakau</b> <b>Food, Drinks, and Tobacco</b>	<b>Pakaian dan Alas Kaki</b> <b>Clothing and Footwear</b>	<b>Perumahan, Air, Listrik,</b> <b>dan Bahan Bakar Rumah</b> <b>Tangga</b> <b>Housing, Water,</b> <b>Electricity, and Household</b> <b>Fuel</b>
(1)	(2)	(3)	(4)
Januari/January	106,16	105,10	102,95
Februari/February	105,55	105,10	103,35
Maret/March	105,83	105,13	103,85
April/April	106,94	105,49	103,90
Mei/May	106,67	105,54	103,97
Juni/June	106,12	105,91	104,08
Juli/July	105,50	106,14	104,02
Agustus/August	105,33	106,15	104,04
September/September	105,17	106,17	104,40
Oktober/October	105,22	106,27	104,57
November/November	106,54	106,36	104,71
Desember/December	107,88	106,36	104,78
<b>2021</b>	<b>106,08</b>	<b>105,81</b>	<b>104,05</b>

Lanjutan Tabel/*Continued Table 9.3*

<b>Bulan Month</b>	<b>Perlengkapan, Peralatan, dan Pemeliharaan Rutin Rumah Tangga/ Household Equipment, Tools, and Routine Maintenance</b>	<b>Kesehatan Health</b>	<b>Transportasi Transport</b>
(1)	(5)	(6)	(7)
Januari/ <i>January</i>	105,67	104,50	101,57
Februari/ <i>February</i>	105,79	104,52	101,60
Maret/ <i>March</i>	105,88	105,13	101,60
April/ <i>April</i>	106,11	105,13	101,48
Mei/ <i>May</i>	106,47	105,15	101,60
Juni/ <i>June</i>	106,60	105,31	101,22
Juli/ <i>July</i>	106,79	105,50	101,24
Agustus/ <i>August</i>	107,01	105,50	101,24
September/ <i>September</i>	107,28	105,53	101,34
Oktober/ <i>October</i>	107,40	105,56	101,49
November/ <i>November</i>	107,41	105,63	102,32
Desember/ <i>December</i>	107,58	105,63	102,48
<b>2021</b>	<b>106,67</b>	<b>105,26</b>	<b>101,60</b>

Lanjutan Tabel/Continued Table 9.3

<b>Bulan Month</b>	<b>Informasi, Komunikasi, dan Jasa Keuangan Information, Communication and Financial Services</b>	<b>Rekreasi, Olahraga, dan Budaya Recreation, Sport, and Culture</b>	<b>Pendidikan Education</b>
(1)	(8)	(9)	(10)
Januari/January	101,90	106,15	108,90
Februari/February	101,90	106,91	108,90
Maret/March	101,90	106,91	108,90
April/April	101,90	106,92	108,90
Mei/May	101,90	107,17	108,90
Juni/June	101,90	108,11	109,60
Juli/July	101,86	108,30	110,66
Agustus/August	101,86	108,35	110,66
September/September	101,86	108,85	110,66
Oktober/October	101,91	108,90	110,66
November/November	101,91	108,91	110,66
Desember/December	101,87	108,91	110,66
<b>2021</b>	<b>101,89</b>	<b>107,87</b>	<b>109,84</b>

Lanjutan Tabel/*Continued Table 9.3*

Bulan Month	Penyediaan Makanan dan Minuman/Restoran Food and Beverage Providers/Restaurant	Perawatan Pribadi dan Jasa Lainnya Personal Care and Other Services	Umum General
(1)	(11)	(12)	(13)
Januari/January	105,39	111,43	105,07
Februari/February	105,41	111,39	104,99
Maret/March	105,41	111,00	105,17
April/April	105,41	110,90	105,52
Mei/May	105,41	111,09	105,50
Juni/June	105,66	112,25	105,49
Juli/July	106,12	112,32	105,43
Agustus/August	106,20	112,09	105,39
September/September	106,20	111,86	105,44
Oktober/October	106,20	111,68	105,51
November/November	106,36	112,85	106,10
Desember/December	106,57	112,80	106,55
<b>2021</b>	<b>105,86</b>	<b>111,81</b>	<b>105,51</b>

Sumber/Source: BPS, Survei Harga Konsumen/BPS-Statistics Indonesia, Consumer Price Survey

**Tabel**  
**Table** 9.4**Laju Inflasi Bulanan Menurut Kelompok Pengeluaran  
(2018=100) di Kota Palembang, 2021**  
**Monthly Inflation Rate by Expenditure Group (2018=100) in  
Palembang Municipality, 2021**

<b>Bulan Month</b>	<b>Makanan, Minuman, dan Tembakau Food, Drinks, and Tobacco</b>	<b>Pakaian dan Alas Kaki Clothing and Footwear</b>	<b>Perumahan, Air, Listrik, dan Bahan Bakar Rumah Tangga Housing, Water, Electricity, and Household Fuel</b>
(1)	(2)	(3)	(4)
Januari/January	1,20	0,01	0,36
Februari/February	-0,58	0,00	0,39
Maret/March	0,26	0,03	0,49
April/April	1,05	0,34	0,04
Mei/May	-0,25	0,05	0,07
Juni/June	-0,52	0,35	0,10
Juli/July	-0,58	0,22	-0,05
Agustus/August	-0,16	0,01	0,02
September/September	-0,15	0,02	0,35
Oktober/October	0,04	0,10	0,16
November/November	1,26	0,08	0,13
Desember/December	1,26	0,00	0,06
<b>2021</b>	<b>2,84</b>	<b>1,21</b>	<b>2,14</b>



Lanjutan Tabel/Continued Table 9.4

Bulan Month	Perlengkapan, Peralatan, dan Pemeliharaan Rutin Rumah Tangga/ Household Equipment, Tools, and Routine Maintenance	Kesehatan Health	Transportasi Transport
(1)	(5)	(6)	(7)
Januari/January	-0,06	0,02	-0,17
Februari/February	0,12	0,02	0,03
Maret/March	0,08	0,58	0,00
April/April	0,22	0,01	-0,13
Mei/May	0,34	0,01	0,12
Juni/June	0,12	0,16	-0,38
Juli/July	0,19	0,18	0,02
Agustus/August	0,20	0,00	0,00
September/September	0,25	0,03	0,10
Oktober/October	0,11	0,03	0,15
November/November	0,01	0,06	0,82
Desember/December	0,16	0,00	0,16
<b>2021</b>	<b>1,75</b>	<b>1,10</b>	<b>0,72</b>

Lanjutan Tabel/*Continued Table* 9.4

<b>Bulan Month</b>	<b>Informasi, Komunikasi, dan Jasa Keuangan Information, Communication and Financial Services</b>	<b>Rekreasi, Olahraga, dan Budaya Recreation, Sport, and Culture</b>	<b>Pendidikan Education</b>
(1)	(8)	(9)	(10)
Januari/ <i>January</i>	0,00	0,00	0,39
Februari/ <i>February</i>	0,00	0,71	0,00
Maret/ <i>March</i>	0,00	0,00	0,00
April/ <i>April</i>	0,00	0,01	0,00
Mei/ <i>May</i>	0,00	0,24	0,00
Juni/ <i>June</i>	0,00	0,87	0,65
Juli/ <i>July</i>	-0,04	0,18	0,96
Agustus/ <i>August</i>	0,00	0,05	0,00
September/ <i>September</i>	0,00	0,46	0,00
Oktober/ <i>October</i>	0,05	0,05	0,00
November/ <i>November</i>	0,00	0,01	0,00
Desember/ <i>December</i>	-0,04	0,00	0,00
<b>2021</b>	<b>-0,02</b>	<b>2,60</b>	<b>2,01</b>

Lanjutan Tabel/Continued Table 9.4

Bulan Month	Penyediaan Makanan dan Minuman/Restoran Food and Beverage Providers/Restaurant	Perawatan Pribadi dan Jasa Lainnya Personal Care and Other Services	Umum General
(1)	(11)	(12)	(13)
Januari/January	0,00	0,15	0,43
Februari/February	0,01	-0,03	-0,08
Maret/March	0,00	-0,35	0,17
April/April	0,00	-0,10	0,33
Mei/May	0,00	0,18	-0,02
Juni/June	0,24	1,04	-0,01
Juli/July	0,43	0,06	-0,06
Agustus/August	0,08	-0,20	-0,04
September/September	0,00	-0,20	0,04
Oktober/October	0,00	-0,16	0,06
November/November	0,15	1,04	0,56
Desember/December	0,20	-0,04	0,42
<b>2021</b>	<b>1,12</b>	<b>1,38</b>	<b>1,84</b>

Sumber/Source: BPS, Survei Harga Konsumen/BPS-Statistics Indonesia, Consumer Price Survey

# 10 PENGELUARAN PENDUDUK

*Population Expenditure*

Persentase Pengeluaran Komoditas Makanan  
di Kabupaten Ogan Komering Ilir



Rokok

7,53%



Makanan dan  
Minuman Jadi

13,94%



Padi-Padian

6,55%



**PENJELASAN TEKNIS**

**TECHNICAL NOTES**

- |  |  |
|--|--|
| <p>1. Kegiatan pengumpulan data sosial dan ekonomi yang dilaksanakan secara rutin oleh BPS melalui Survei Sosial Ekonomi Nasional (Susenas).</p>   | <p>1. <i>Socioeconomic data collection activities are carried out regularly by the BPS-Statistics Indonesia through the National Socioeconomic Survey (Susenas).</i></p>   |
| <p>2. Sejak tahun 2011 sampai dengan 2014, pengumpulan data Susenas konsumsi pengeluaran rumah tangga dilaksanakan secara triwulanan. Mulai tahun 2015 pengumpulan data Susenas dilaksanakan dua kali dalam setahun, yaitu pada Maret dan September.</p> | <p>2. <i>Since 2011 to 2014, Susenas data collection of household consumption/expenditures was conducted quarterly. Starting in 2015, collecting of data Susenas carry out twice a year, in March and September.</i></p>                               |
| <p>3. Target sampel Susenas Maret adalah 300.000 rumah tangga yang tersebar di seluruh kabupaten/kota di Indonesia. Target sampel Susenas pada bulan September adalah sebanyak 75.000 rumah tangga.</p>  | <p>3. <i>The March Susenas target sample covers 300.000 households spread out at all regency/municipality in Indonesia. The September Susenas target sample covers 75.000 households.</i></p>  |
| <p>4. Data hasil pencacahan Susenas Maret dapat disajikan untuk tingkat nasional, provinsi, dan kabupaten/kota, sedangkan untuk data hasil Susenas September hanya dapat disajikan untuk tingkat nasional dan provinsi.</p>                              | <p>4. <i>The result from Susenas data collection in March can be presented on national, provincial, and regency/municipal level estimates, while data collection in September can be disseminated only for the national and provincial levels.</i></p> |
| <p>5. Data konsumsi/pengeluaran yang dikumpulkan pada Susenas Maret dibagi menjadi dua kelompok, yaitu makanan dan bukan makanan. Jumlah komoditas makanan</p>   | <p>5. <i>The consumption/expenditure data collected in March Susenas are divided into two groups, namely food and non-food. The number of food commodity are 174 commodities. The food group data</i></p>  |

sebanyak 174 komoditas. Pengumpulan data kelompok makanan meliputi banyaknya komoditas yang dikonsumsi beserta nilai pengeluarannya.

*collection includes quantity and value of commodities consumed.*

6. Pengumpulan data pada sebagian besar kelompok bukan makanan hanya mencakup nilai pengeluaran barang yang dikonsumsi, kecuali beberapa jenis barang tertentu juga dikumpulkan kuantitasnya, seperti listrik, air, gas, dan bahan bakar minyak (BBM).

6. *Data collection on most of non food groups covers only the value of expenditures consumed except for certain commodities which are also collected for its quantity, such as the use of electricity, water, gas, and fuel oil (BBM).*

7. Referensi waktu survei yang digunakan adalah selama seminggu terakhir untuk konsumsi makanan dan sebulan atau setahun terakhir untuk konsumsi bukan makanan.

7. *The survey time reference period is previous week before enumeration date for food consumption and last month or last year for non-food consumption.*

8. Pengeluaran rata-rata per kapita adalah biaya yang dikeluarkan untuk konsumsi semua anggota rumah tangga selama sebulan baik yang berasal dari pembelian, pemberian maupun produksi sendiri dibagi dengan banyaknya anggota rumah tangga dalam rumah tangga tersebut.

8. *Per capita Average Expenditure is the cost spent for all household members consumption during the month, whether from purchasing, giving or own production, divided by the number of household members in the household.*

**ULASAN****DESCRIPTION****Pengeluaran Penduduk dan Konsumsi Makanan**

Pengeluaran rumah tangga yang terdiri dari pengeluaran makanan dan bukan makanan dapat menggambarkan bagaimana penduduk mengalokasikan kebutuhan rumah tangga. Pengeluaran rumah tangga juga dapat digunakan untuk menggambarkan tingkat kesejahteraan penduduk.

Rata-rata pengeluaran per kapita penduduk Kabupaten Ogan Komering Ilir pada tahun 2021 tercatat sebesar Rp.1.127.907 per bulan yang terdiri dari pengeluaran makanan sebesar Rp.645.087 (57,19 persen) dan non makanan sebesar Rp.482.821 (42,81 persen). Berdasarkan jenis pengeluarannya, pengeluaran per kapita makanan sebulan terbesar tahun 2021 digunakan untuk belanja kelompok makanan dan minuman jadi dan tembakau yaitu mencapai Rp.157.206 atau sekitar 13,94 persen dibanding total pengeluaran rumah tangga. Sementara untuk pengeluaran perkapita non makanan sebulan terbesar digunakan untuk keperluan perumahan dan fasilitas rumah tangga dengan total lebih dari 220 ribu rupiah per bulan atau lebih dari 23 persen dari total pengeluaran rumah tangga.

Berdasarkan pada golongan pengeluaran per kapita per bulan, sebagian besar penduduk berada di

**Population Expenditure and Food**

*Consumption The household expenditure which are classified into food and non-food consumption expenditure, could describe how community allocates their household spending. Household expenditure can also be used to describe the level of welfare of the population.*

*The monthly average per capita expenditure in 2021 was recorded at Rp.1.127.907 which consisted of Rp.645.087 (57,19 percent) for food and Rp.482.821 (43,81 percent) for non food. Based on the type of expenditure, monthly average per capita expenditure figure for food showed that prepared food and beverages and tobacco group were two biggest consumptions in 2021. The total values for both reached 157 thousand rupiahs per month or about 13,94 percent from total of household expenditure. On the other hand, the monthly per capita expenditure for non-food was spent for housing and household facilities. Those spending were more than 220 thousand rupiah per month or more than 23 percents from total of household expenditure.*

*Based on the group of expenditure per capita per month, most of population with expenditure between of IDR.*



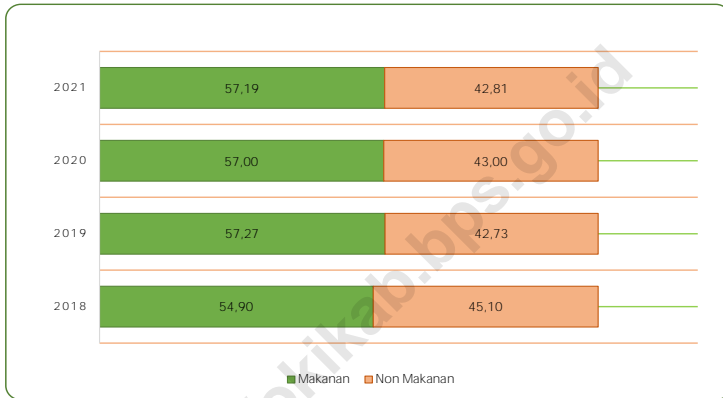
## POPULATION EXPENDITURE

golongan pengeluaran Rp.1.000.000– 1.000.000 and IDR. 1.499.000 or 29,47  
Rp.1.499.000 atau sebesar 29,47 persen percent of total population in Ogan  
dari total penduduk di Kabupaten Komerling Ilir Regency.  
Ogan Komerling Ilir.

<https://okikab.bps.go.id>

**Gambar** 10.1  
**Figures**

**Persentase Pengeluaran per Kapita Sebulan Menurut Kelompok Komoditas di Kabupaten Ogan Komering Ilir, 2021**  
*Percentage of Monthly Expenditure per Capita by Commodity Group in Ogan Komering Ilir Regency, 2021*

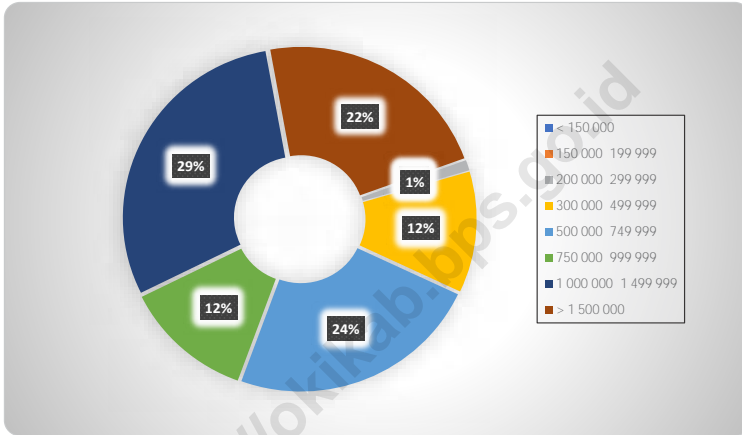


Sumber/Source: BPS, Survei Sosial Ekonomi Nasional (Susenas) Maret/BPS-Statistics Indonesia, National Socioeconomic Survey March

**Gambar** 10.2  
**Figures**

**Persentase Penduduk Menurut Golongan Pengeluaran Per Kapita Sebulan di Kabupaten Ogan Komering Ilir, 2021**

*Percentage of Population by Per Capita Spending Group a Month in Ogan Komering Ilir Regency, 2021*



Sumber/Source: BPS, Survei Sosial Ekonomi Nasional (Susenas) Maret/BPS-Statistics Indonesia, National Socioeconomic Survey March

**Tabel**  
**Table** 10.1

**Rata-rata Pengeluaran per Kapita Sebulan Menurut Kelompok Komoditas (rupiah) di Kabupaten Ogan Komering Ilir, 2020 dan 2021**  
**Monthly Average Expenditure per Capita by Commodity Group (rupiahs) in Ogan Komering Ilir Regency, 2020 and 2021**

<b>Kelompok Komoditas/Commodity Group</b>	<b>2020</b>	<b>2021</b>
(1)	(2)	(3)
<b>Makanan/Food</b>		
Padi-padian/Cereals	67 209	73 857
Umbi-umbian/Tubers	4534	6 637
Ikan/udang/cumi/kerang/Fish/shrimp/common squid/shells	48 878	71 357
Daging/Meat	20 102	25 190
Telur dan susu/Eggs and milk	29 749	35 404
Sayur-sayuran/Vegetables	52 122	66 995
Kacang-kacangan/Legumes	9 584	11 322
Buah-buahan/Fruits	25 752	24 129
Minyak dan kelapa/Oil and coconut	15 249	17 174
Bahan minuman/Beverage stuffs	23 457	24 816
Bumbu-bumbuan/Spices	18 800	23 846
Konsumsi lainnya/Miscellaneous food items	16 365	22 242
Makanan dan minuman jadi/Prepared food and beverages	121 125	157 206
Rokok/Cigarettes	83 696	84 911
<b>Jumlah makanan/Total food</b>	<b>536 623</b>	<b>645 087</b>
<b>Bukan makanan/Non-food</b>		
Perumahan dan fasilitas rumah tangga/Housing and household facilities	223 984	262 885
Aneka barang dan jasa/Goods and services	87 544	105 302
Pakaian, alas kaki, dan tutup kepala/Clothing, footwear, and headgear	28 317	27 876
Barang tahan lama/Durable goods	25 422	47 005
Pajak, pungutan, dan asuransi/Taxes and insurance	20 044	24 430
Keperluan pesta dan upacara/kenduri/Parties and ceremonies	19 497	15 323
<b>Jumlah bukan makanan/Total non-food</b>	<b>404 807</b>	<b>482 821</b>
<b>Jumlah/Total</b>	<b>941 430</b>	<b>1 127 907</b>

Sumber/Source: BPS, Survei Sosial Ekonomi Nasional (Susenas) Maret/BPS-Statistics Indonesia, National Socioeconomic Survey March

**Tabel**  
**Table** 10.1

**Persentase Pengeluaran per Kapita Sebulan Menurut Kelompok Komoditas di Kabupaten Ogan Komering Ilir, 2020 dan 2021**  
**Percentage of Monthly Expenditure per Capita by Commodity Group in Ogan Komering Ilir Regency, 2020 and 2021**

<b>Kelompok Komoditas/Commodity Group</b>	<b>2020</b>	<b>2021</b>
(1)	(2)	(3)
<b>Makanan/Food</b>		
Padi-padian/ <i>Cereals</i>	7,14	6,55
Umbi-umbian/ <i>Tubers</i>	0,48	0,59
Ikan/udang/cumi/kerang/ <i>Fish/shrimp/common squid/shells</i>	5,19	6,33
Daging/ <i>Meat</i>	2,14	2,23
Telur dan susu/ <i>Eggs and milk</i>	3,16	3,14
Sayur-sayuran/ <i>Vegetables</i>	5,54	5,94
Kacang-kacangan/ <i>Legumes</i>	1,02	1,00
Buah-buahan/ <i>Fruits</i>	2,74	2,14
Minyak dan kelapa/ <i>Oil and coconut</i>	1,62	1,52
Bahan minuman/ <i>Beverage stuffs</i>	2,49	2,20
Bumbu-bumbuan/ <i>Spices</i>	2,00	2,11
Konsumsi lainnya/ <i>Miscellaneous food items</i>	1,74	1,97
Makanan dan minuman jadi/ <i>Prepared food and beverages</i>	12,87	13,94
Rokok/ <i>Cigarettes</i>	8,89	7,53
<b>Jumlah makanan/Total food</b>	<b>57,00</b>	<b>57,19</b>
<b>Bukan makanan/Non-food</b>		
Perumahan dan fasilitas rumah tangga/ <i>Housing and household facilities</i>	23,79	23,31
Aneka barang dan jasa/ <i>Goods and services</i>	9,30	9,34
Pakaian, alas kaki, dan tutup kepala/ <i>Clothing, footwear, and headgear</i>	3,01	2,47
Barang tahan lama/ <i>Durable goods</i>	2,70	4,17
Pajak, pungutan, dan asuransi/ <i>Taxes and insurance</i>	2,13	2,17
Keperluan pesta dan upacara/kenduri/ <i>Parties and ceremonies</i>	2,07	1,36
<b>Jumlah bukan makanan/Total non-food</b>	<b>43,00</b>	<b>42,81</b>
<b>Jumlah/Total</b>	<b>100,00</b>	<b>100,00</b>

Sumber/Source: BPS, Survei Sosial Ekonomi Nasional (Susenas) Maret/BPS-Statistics Indonesia, National Socioeconomic Survey March

**Tabel**  
**Table** 10.3

**Persentase Penduduk Menurut Golongan Pengeluaran Per Kapita Sebulan di Kabupaten Ogan Komering Ilir, 2021**  
*Percentage of Population by Class of Monthly Expenditure per Capita in Ogan Komering Ilir Regency, 2021*

<b>Golongan Pengeluaran</b> <i>Spending Group</i> <b>(Rp)</b>	<b>Persentase Penduduk</b> <i>Percentage of Population</i>
(1)	(2)
< 150 000	-
150 000–199 999	-
200 000–299 999	1,00
300 000–499 999	11,56
500 000–749 999	23,57
750 000–999 999	12,10
1 000 000–1 499 999	29,47
> 1 500 000	22,31
<b>Jumlah/Total</b>	<b>100,00</b>

Sumber/Source: BPS, Survei Sosial Ekonomi Nasional (Susenas) Maret/BPS-Statistics Indonesia, National Socioeconomic Survey March



# 11

## PERDAGANGAN

### Trade

Jumlah Sarana Perdagangan  
di Kabupaten Ogan Komering Ilir

92 Pasar

1.192 Toko



308 Kios

1.832 Warung





**PENJELASAN TEKNIS****TECHNICAL NOTES**

1. Pasar adalah tempat pertemuan antara penjual dan pembeli barang dan jasa. Pasar dapat menggunakan bangunan yang bersifat permanen atau semi permanen ataupun tanpa bangunan. Barang yang diperjualbelikan di dalam pasar dapat terdiri dari banyak komoditas (campuran) ataupun secara khusus suatu komoditas tertentu.
  2. Toko/warung kelontong adalah bangunan yang berfungsi sebagai tempat usaha di bangunan tetap untuk menjual barang keperluan sehari-hari secara eceran, tidak mempunyai sistem pelayanan mandiri yang dikelola oleh satu penjual.
  3. Izin Mendirikan Bangunan atau biasa dikenal dengan IMB adalah perizinan yang diberikan oleh Kepala Daerah kepada pemilik bangunan untuk membangun baru, mengubah, memperluas, mengurangi, dan/atau merawat bangunan sesuai dengan persyaratan administratif dan persyaratan teknis yang berlaku. IMB merupakan salah satu produk hukum untuk mewujudkan tatanan tertentu sehingga tercipta ketertiban, keamanan, keselamatan, kenyamanan, sekaligus kepastian hukum.
1. *The market is a meeting place between sellers and buyers of goods and services. The market can use buildings that are permanent or semi-permanent or without buildings. Goods traded on the market can consist of many commodities (mix) or specifically a certain commodity.*
  2. *A grocery store / shop is a building that functions as a place of business in a permanent building to sell daily necessities for retail, not having a self-service system managed by one seller.*
  3. *Permit for Building Establishment or commonly known as IMB is a permit granted by the Regional Head to the building owner to build new, change, expand, reduce, and / or maintain the building in accordance with administrative requirements and applicable technical requirements. IMB is one of the legal products to realize a certain order so as to create order, security, safety, comfort, as well as legal certainty.*

**ULASAN**

Jumlah sarana perdagangan di Kabupaten Ogan Komering Ilir pada tahun 2021 mengalami peningkatan, dibandingkan tahun sebelumnya pada semua jenis sarana perdagangan, kecuali pasar yang jumlahnya tetap sebanyak 92 unit.

Pada tahun 2021, jumlah izin mendirikan bangunan yang dikeluarkan oleh Dinas Penanaman Modal Pelayanan Terpadu Satu Pintu Kabupaten Ogan Komering Ilir sebanyak 735 izin, menurun drastis dibandingkan tahun sebelumnya. Jumlah izin mendirikan bangunan paling banyak yang dikeluarkan pada tahun 2021 berlokasi di Kecamatan Kayuagung.

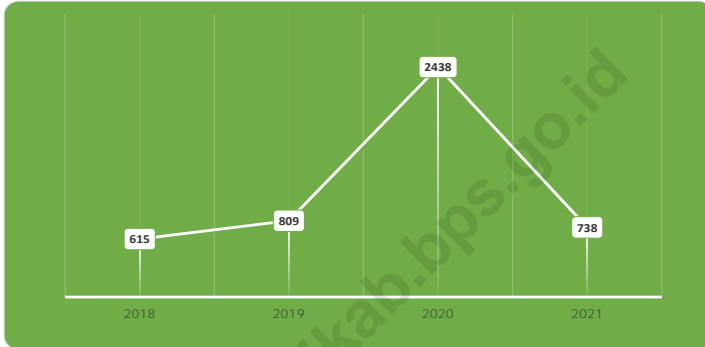
**DESCRIPTION**

*The number of trading facilities in Ogan Komering Ilir Regency in 2021 has increased, compared to the previous year for all types of trading facilities, except for the market, which has a fixed number of 92 units.*

*In 2021, the number of building permits issued by the One Stop Service Investment Office of Ogan Komering Ilir Regency was 735 permits, a drastic decrease compared to the previous year. The highest number of building permits issued in 2021 is located in the Kayuagung Subdistrict.*

**Gambar** 11.1  
**Figures**

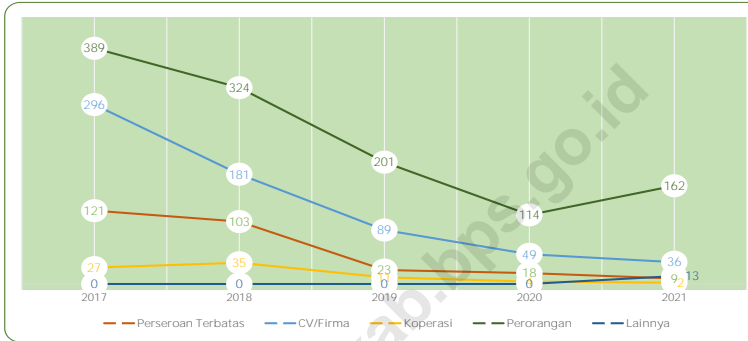
**Jumlah Izin Mendirikan Bangunan yang Diberikan di  
Kabupaten Ogan Komering Ilir, 2018-2021**  
*Number of Building Permit in Ogan Komering Ilir  
Regency, 2018-2021*



Sumber/Source: Dinas Penanaman Modal Pelayanan Terpadu Satu Pintu Kabupaten Ogan Komering Ilir / *One Stop Integrated Services Investment Office Of Ogan Komering Ilir Regency*

**Gambar** 11.2  
**Figures**

**Jumlah Perusahaan Menurut Bentuk Badan Hukum di Kabupaten Ogan Komering Ilir, 2017-2021**  
**Number of Establishments by Type of Business Entity in Ogan Komering Ilir Regency, 2017-2021**



Sumber/Source: Dinas Penanaman Modal Pelayanan Terpadu Satu Pintu Kabupaten Ogan Komering Ilir / One Stop Integrated Services Investment Office of Ogan Komering Ilir Regency

**Tabel**  
**Table** 11.1

**Jumlah Sarana Perdagangan Menurut Jenisnya di  
Kabupaten Ogan Komering Ilir, 2018–2021**  
**Number of Trading Facilities by Type of Facility in Ogan  
Komering Ilir Regency, 2018–2021**

<b>Jenis Sarana Perdagangan</b> <i>Type of Trading Facilities</i>	<b>2018</b>	<b>2019</b>	<b>2020</b>	<b>2021</b>
(1)	(2)	(3)	(4)	(5)
Pasar/Market	99	92	92	92
Toko/Store	1 177	1 177	1 177	1 192
Kios	291	291	291	308
Warung	1 635	1 635	1 645	1 832
<b>Jumlah/Total</b>	<b>3 202</b>	<b>3 195</b>	<b>3 205</b>	<b>3 424</b>

Sumber/Source: Dinas Perdagangan Kabupaten Ogan Komering Ilir / Trade Services of Ogan Komering Ilir Regency

**Tabel**  
**Table** 11.2**Jumlah Pedagang Menurut Kecamatan di Kabupaten  
Ogan Komering Ilir, 2021**  
*Number of Traders by Subdistrict in Ogan Komering Ilir  
Regency, 2021*

Kecamatan Subdistrict	Pedagang Besar Wholesaler	Pedagang Menengah Medium Trader	Pedagang Kecil Small Trader
(1)	(2)	(3)	(4)
Lempuing	7	78	637
Lempuing Jaya	2	278	670
Mesuji	7	0	977
Sungai Menang	3	0	490
Mesuji Makmur	1	0	815
Mesuji Raya	1	0	859
Tulung Selapan	2	858	1 172
Cengal	2	32	710
Pedamaran	1	820	292
Pedamaran Timur	1	0	690
Tanjung Lubuk	2	63	173
Teluk Gelam	1	124	352
Kota Kayu Agung	13	265	1 127
Sirah Pulau Padang	0	42	272
Jejawi	2	28	653
Pampangan	0	427	443
Pangkalan Lampam	0	0	440
Air Sugihan	18	176	110
<b>Ogan Komering Ilir</b>	<b>63</b>	<b>3 191</b>	<b>10 882</b>

Sumber/Source: Dinas Perdagangan Kabupaten Ogan Komering Ilir / Trade Services of Ogan Komering Ilir Regency

**Tabel**  
**Table** 11.3**Jumlah Pasar Menurut Jenis dan Kecamatan di Kabupaten  
Ogan Komering Ilir, 2021**  
*Number of Market by Type and Subdistrict in Ogan  
Komering Ilir Regency, 2021*

Kecamatan Subdistrict	Pasar Harian	Pasar Mingguan
(1)	(2)	(3)
Lempuing	1	4
Lempuing Jaya	-	6
Mesuji	-	8
Sungai Menang	-	3
Mesuji Makmur	-	6
Mesuji Raya	-	9
Tulung Selapan	1	11
Cengal	-	6
Pedamaran	1	3
Pedamaran Timur	-	7
Tanjung Lubuk	1	5
Teluk Gelam	-	2
Kota Kayu Agung	1	1
Sirah Pulau Padang	-	3
Jejawi	-	7
Pampangan	-	3
Pangkalan Lampam	-	2
Air Sugihan	-	1
<b>Ogan Komering Ilir</b>	<b>5</b>	<b>87</b>

Sumber/Source: Dinas Perdagangan Kabupaten Ogan Komering Ilir / Trade Services of Ogan Komering Ilir Regency



**Tabel**  
**Table** 11.4

**Jumlah Izin Mendirikan Bangunan yang Diberikan Menurut Kecamatan di Kabupaten Ogan Komering Ilir, 2020-2021**  
**Number of Building Permit by Subdistrict in Ogan Komering Ilir Regency, 2020-2021**

Kecamatan Subdistrict	2020	2021
(1)	(2)	(3)
Lempuing	38	60
Lempuing Jaya	11	19
Mesuji	15	40
Sungai Menang	3	13
Mesuji Makmur	7	16
Mesuji Raya	30	15
Tulang Selapan	4	19
Cengal	4	16
Pedamaran	28	7
Pedamaran Timur	21	8
Tanjung Lubuk	1	20
Teluk Gelam	3	13
Kota Kayu Agung	107	335
Sirah Pulau Padang	2	10
Jejawi	2 132	14
Pampangan	2	41
Pangkalan Lampam	20	51
Air Sugihan	10	41
<b>Ogan Komering Ilir</b>	<b>2 438</b>	<b>738</b>

Sumber/Source: Dinas Penanaman Modal Pelayanan Terpadu Satu Pintu Kabupaten Ogan Komering Ilir / One Stop Integrated Services Investment Office Of Ogan Komering Ilir Regency

**Tabel**  
**Table 11.5****Jumlah Perusahaan yang Terdaftar Menurut Kecamatan di Kabupaten Ogan Komering Ilir, 2021**  
**Number of Registered Establishment by Subdistrict in Ogan Komering Ilir Regency, 2021**

<b>Kecamatan Subdistrict</b>	<b>PT</b>	<b>CV</b>	<b>Perusahaan Perseorangan</b>	<b>Koperasi</b>	<b>Jumlah Total</b>
(1)	(2)	(3)	(4)	(5)	(6)
Lempuing	1	8	35	-	44
Lempuing Jaya	-	1	15	-	16
Mesuji	-	4	9	-	13
Sungai Menang	1	1	10	-	12
Mesuji Makmur	-	1	10	-	11
Mesuji Raya	-	3	5	1	9
Tulang Selapan	-	-	5	1	6
Cengal	-	1	7	-	8
Pedamaran	-	-	4	-	4
Pedamaran Timur	-	-	2	-	2
Tanjung Lubuk	-	-	10	-	10
Teluk Gelam	-	3	4	-	7
Kota Kayu Agung	5	12	30	-	47
Sirah Pulau Padang	-	-	6	-	6
Jejawi	-	1	1	-	2
Pampangan	1	-	7	-	8
Pangkalan Lampam	-	1	1	-	2
Air Sugihan	1	-	1	-	2
<b>Ogan Komering Ilir</b>	<b>9</b>	<b>36</b>	<b>162</b>	<b>2</b>	<b>209</b>

Sumber/Source: Dinas Penanaman Modal Pelayanan Terpadu Satu Pintu Kabupaten Ogan Komering Ilir / One Stop Integrated Services Investment Office Of Ogan Komering Ilir Regency

**Tabel**  
**Table 11.6**

**Jumlah Nomor Induk Berusaha (NIB) yang Diterbitkan Menurut Kecamatan di Kabupaten Ogan Komering Ilir, 2021**  
**Number of Business Identification Number by Subdistrict in Ogan Komering Ilir Regency, 2021**

Kecamatan Subdistrict	Bulan / Month				
	i	ii	iii	iv	v
(1)	(2)	(3)	(4)	(5)	(6)
Lempuing	2	8	5	2	2
Lempuing Jaya	1	1	1	1	-
Mesuji	3	1	1	2	-
Sungai Menang	1	2	-	-	-
Mesuji Makmur	3	-	2	1	-
Mesuji Raya	-	1	-	1	4
Tulung Selapan	-	1	-	-	-
Cengal	2	1	1	2	-
Pedamaran	-	-	-	-	-
Pedamaran Timur	-	-	-	1	-
Tanjung Lubuk	-	1	1	1	-
Teluk Gelam	-	1	1	1	-
Kota Kayu Agung	8	2	7	5	3
Sirah Pulau Padang	-	1	1	2	-
Jejawi	1	-	-	-	-
Pampangan	1	-	-	-	1
Pangkalan Lampam	-	-	-	-	-
Air Sugihan	1	-	-	-	-
<b>Ogan Komering Ilir</b>	<b>23</b>	<b>20</b>	<b>20</b>	<b>19</b>	<b>10</b>

Lanjutan Tabel/*Continued Table* 11.6

Kecamatan Subdistrict	Bulan / Month				
	VI	VII	VIII	IX	X
(1)	(7)	(8)	(9)	(10)	(11)
Lempuing	1	12	3	2	4
Lempuing Jaya	1	1	1	1	2
Mesuji	-	1	-	1	-
Sungai Menang	-	1	2	2	2
Mesuji Makmur	2	-	1	1	1
Mesuji Raya	-	-	-	-	2
Tulung Selapan	-	1	-	-	2
Cengal	-	1	-	-	1
Pedamaran	1	-	2	-	1
Pedamaran Timur	2	-	-	1	-
Tanjung Lubuk	1	-	1	1	2
Teluk Gelam	1	-	1	1	1
Kota Kayu Agung	7	3	1	6	3
Sirah Pulau Padang	1	-	-	-	-
Jejawi	-	-	-	1	-
Pampangan	1	-	3	1	-
Pangkalan Lampam	-	-	-	-	1
Air Sugihan	-	-	-	-	-
<b>Ogan Komering Ilir</b>	<b>18</b>	<b>20</b>	<b>15</b>	<b>18</b>	<b>22</b>

Lanjutan Tabel/Continued Table 11.6

Kecamatan Subdistrict	Bulan / Month		Jumlah Total
	XI	XII	
(1)	(12)	(13)	(14)
Lempuing	4	4	49
Lempuing Jaya	3	3	16
Mesuji	2	4	15
Sungai Menang	-	3	13
Mesuji Makmur	1	-	12
Mesuji Raya	-	1	9
Tulung Selapan	1	1	6
Cengal	-	-	8
Pedamaran	-	-	4
Pedamaran Timur	-	-	4
Tanjung Lubuk	-	1	9
Teluk Gelam	-	1	8
Kota Kayu Agung	3	4	52
Sirah Pulau Padang	1	1	7
Jejawi	-	-	2
Pampangan	1	1	9
Pangkalan Lampam	-	1	2
Air Sugihan	1	-	2
<b>Ogan Komering Ilir</b>	<b>17</b>	<b>25</b>	<b>227</b>

Sumber/Source: Dinas Penanaman Modal Pelayanan Terpadu Satu Pintu Kabupaten Ogan Komering Ilir / One Stop Integrated Services Investment Office Of Ogan Komering Ilir Regency

**Tabel**  
**Table** 11.7

**Jumlah Surat Izin Usaha Perdagangan dan Nomor Induk Berusaha yang Diterbitkan menurut Nama Izin di Kabupaten Ogan Komering Ilir, 2021**  
***Number of Business Trade Licence and Business Identification Number Ogan Komering Ilir Regency, 2021***

Kecamatan <i>Subdistrict</i>	Jumlah <i>Total</i>
(1)	(2)
Izin Mendirikan Bangunan (IMB)	738
Surat Izin Usaha Perdagangan (SIUP)	152
Nomor Induk Berusaha (NIB)	7
Izin Gangguan (HO)	-
Surat Izin Praktik Perawat (SIPP)	110
Surat Izin Praktik Perawat Gigi (SIPPG)	4
Izin Perubahan Penggunaan Tanah (IPPT)	-
Surat Izin Kerja Perawat (SIKP)	3
Izin Usaha Jasa Konstruksi (IUJK)	9
Surat Izin Praktik Bidan (SIPB) Mandiri	361
Surat Izin Praktek Tenaga Teknik Kefarmasian (SIKTTK)	34
Surat Izin Praktik Bidan (SIPB) Fayankes	81
Surat Izin Praktik Apoteker (SIPA)	44
Surat Izin Apotek (SIA)	24
Izin Penyelenggaraan Reklame (IPR)	84
Surat Izin Toko Obat (SITO)	1
Izin Operasional Sekolah Swasta	2
<b>Ogan Komering Ilir</b>	<b>1 654</b>

Sumber/Source: Dinas Penanaman Modal Pelayanan Terpadu Satu Pintu Kabupaten Ogan Komering Ilir / *One Stop Integrated Services Investment Office Of Ogan Komering Ilir Regency*

**Tabel**  
**Table** 11.8**Jumlah Perusahaan Menurut Bentuk Badan Hukum di Kabupaten Ogan Komering Ilir, 2017-2021**  
**Number of Establishments by Type of Business Entity in Ogan Komering Ilir Regency, 2017-2021**

<b>Tipe Badan Hukum</b> <b>Type of Business Entity</b>	<b>2017</b>	<b>2018</b>	<b>2019</b>	<b>2020</b>	<b>2021</b>
(1)	(2)	(3)	(4)	(5)	(6)
Perseroan Terbatas	121	103	23	18	9
CV/Firma	296	181	89	49	36
Koperasi	27	35	11	4	2
Perorangan	389	324	201	114	162
Lainnya	-	-	-	-	13
<b>Ogan Komering Ilir</b>	<b>833</b>	<b>643</b>	<b>324</b>	<b>185</b>	<b>222</b>

Sumber/Source: Dinas Penanaman Modal Pelayanan Terpadu Satu Pintu Kabupaten Ogan Komering Ilir / *One Stop Integrated Services Investment Office Of Ogan Komering Ilir Regency*

# 12 SISTEM NERACA REGIONAL

## *System of Regional Accounts*

Produk Domestik Regional Bruto  
Atas Dasar Harga Konstan  
Kabupaten Ogan Komering Ilir (miliar rupiah),  
2017-2021







**PENJELASAN TEKNIS****TECHNICAL NOTES**

1. Penghitungan statistik neraca nasional mengikuti buku petunjuk yang diterbitkan oleh Perserikatan Bangsa Bangsa (PBB) dikenal sebagai Sistem Neraca Nasional (SNN). SNN adalah rekomendasi internasional tentang bagaimana menyusun ukuran aktivitas ekonomi yang sesuai dengan standar neraca baku yang didasarkan pada prinsip-prinsip ekonomi. Rekomendasi yang dimaksud dinyatakan dalam sekumpulan konsep, definisi, klasifikasi, dan aturan neraca yang disepakati secara internasional dalam mengukur indikator tertentu seperti Produk Domestik Bruto (PDB). Salah satu bentuk adaptasi pencatatan statistik nasional adalah melakukan perubahan tahun dasar PDB Indonesia dari tahun 2000 ke 2010. Perubahan tahun dasar PDB dilakukan seiring dengan mengadopsi rekomendasi PBB yang tertuang dalam Sistem Neraca Nasional 2008 (SNA 2008).
  2. Produk Domestik Bruto pada tingkat nasional serta Produk Domestik Regional Bruto (PDRB) pada tingkat regional (provinsi) menggambarkan kemampuan suatu wilayah untuk menciptakan nilai tambah pada suatu waktu tertentu. Untuk menyusun PDB maupun PDRB digunakan 2
1. *The method used to estimate national accounts statistics is based on the standard guidelines formed by United Nation known as System of National Accounts (SNA). SNA is the internationally agreed standard set of recommendations on how to compile measures of economic activity in accordance with strict accounting conventions based on economic principles. The recommendations are expressed in term of a set of concepts, definitions, classifications and accounting rules that comprise the internationally agreed standard for measuring indicators such as Gross Domestic Product (GDP). One of the improvement in the national statistical system is to rebase GDP form base year 2000 to 2010 in order to capture current economic condition. It is in line with the United Nations (UN) recommendation on 2008 SNA.*
  2. *The basic measure of the value added arising from economic activity is known as Gross Domestic Product at the national level and Gross Regional Domestic Product (GRDP) at the regional level (provinces/regencies/municipalities). To compile these statistics, two approaches*

pendekatan, yaitu lapangan usaha dan pengeluaran. Keduanya menyajikan komposisi data nilai tambah dirinci menurut sumber kegiatan ekonomi (lapangan usaha) dan menurut komponen penggunaannya. PDB maupun PDRB dari sisi lapangan usaha merupakan penjumlahan seluruh komponen nilai tambah bruto yang mampu diciptakan oleh sektor-sektor ekonomi atas berbagai aktivitas produksinya. Sedangkan dari sisi pengeluaran menjelaskan tentang penggunaan dari nilai tambah tersebut.

*have been used, i.e. "production approach" and "expenditure approach". The first approach is to measure value added produced by various kinds of economic activities, while the second approach is to measure final uses of the country's output. In other words, GDP/GRDP is the sum of total value added produced by all economic industries (activities) and the way of using it.*

3. PDB menurut lapangan usaha mengalami perubahan klasifikasi dari 9 lapangan usaha menjadi 17 lapangan usaha. PDB menurut lapangan usaha dirinci menurut total nilai tambah dari seluruh sektor ekonomi yang mencakup lapangan usaha Pertanian, Kehutanan, dan Perikanan; Pertambangan dan Penggalian; Industri Pengolahan; Pengadaan Listrik dan Gas; Pengadaan Air, Pengelolaan Sampah, Limbah dan Daur Ulang; Konstruksi; Perdagangan Besar dan Eceran, Reparasi Mobil dan Sepeda Motor; Transportasi dan Pergudangan; Penyediaan Akomodasi dan Makan Minum; Informasi dan Komunikasi; Jasa Keuangan dan Asuransi; Real Estat; Jasa Perusahaan; Administrasi

3. *GDP by industry classification changes from 9 sectors to 17 industries. GDP by industry is classified by types of economic activities such as Agriculture, Forestry and Fishing; Mining and Quarrying; Manufacturing; Electricity and Gas; Water supply, Sewerage, Waste Management and Remediation Activities; Construction; Wholesale and Retail Trade; Repair of Motor Vehicles and Motorcycles; Transportation and Storage; Accommodation and Food Service Activities; Information and Communication; Financial and Insurance Activities; Real Estate Activities; Business Activities; Public Administration; Defence and Compulsory Social Security; Education; Human Health and Social Work Activities;*

Pemerintahan, Pertahanan dan Jaminan Sosial Wajib; Jasa Pendidikan; Jasa Kesehatan dan Kegiatan Sosial; dan Jasa lainnya.

*and Other Services Activities.*

4. PDB menurut pengeluaran mengalami perubahan klasifikasi dimana pengeluaran konsumsi Lembaga Non Profit yang Melayani Rumah Tangga (LNPR) yang sebelumnya termasuk bagian dari pengeluaran konsumsi rumah tangga menjadi komponen terpisah. Sehingga klasifikasi PDB menurut pengeluaran dirinci menjadi 7 komponen yaitu komponen pengeluaran konsumsi rumah tangga, pengeluaran konsumsi LNPR, pengeluaran konsumsi pemerintah, pembentukan modal tetap bruto, perubahan inventori, ekspor barang dan jasa, dan impor barang dan jasa.
4. *GDP by expenditure classification changes where consumption expenditure Non-profit Institutions Serving Households (NPISH) previously included as part of household consumption expenditure is taken out into separate component. So that, GDP by type of expenditures is classified into: household consumption expenditure, NPISH consumption expenditure, government consumption expenditure, gross fixed capital formation, changes in inventories, exports of goods and services, and imports of goods and services.*
5. Pengeluaran konsumsi rumah tangga mencakup berbagai pengeluaran konsumsi akhir rumah tangga atas barang dan jasa untuk memenuhi kebutuhan individu ataupun kelompok secara langsung. Pengeluaran rumah tangga di sini mencakup makanan dan minuman selain restoran; pakaian, alas kaki dan jasa perawatannya; perumahan dan perlengkapan rumah tangga; kesehatan dan pendidikan; transportasi dan komunikasi; restoran dan hotel serta lainnya.
5. *Household consumption expenditures consist of expenditures incurred by households, which are used for both individual or collective needs. Household consumptions are classified into food and beverages other than restaurants; clothing, footwear, and related maintenance services; housing and household equipment; health and education; transport and communication; restaurants and hotels; and others.*

6. Pengeluaran Pemerintah terdiri dari Pengeluaran Konsumsi Individu dan Pengeluaran Konsumsi Kolektif. Barang dan jasa individu merupakan barang dan jasa privat, dimana ciri-ciri barang privat adalah a) Scarcity, yaitu ada kelangkaan/keterbatasan dalam jumlah; b) Excludable consumption, yaitu konsumsi suatu barang dapat dibatasi hanya pada mereka yang memenuhi persyaratan tertentu (biasanya harga); c) Rivalrous competition, yaitu konsumsi oleh satu konsumen akan mengurangi atau menghilangkan kesempatan pihak lain untuk melakukan hal serupa. Contoh barang dan jasa yang dihasilkan pemerintah dan tergolong sebagai barang dan jasa individu adalah jasa pelayanan kesehatan pemerintah di rumah sakit/puskesmas dan jasa pendidikan di sekolah/universitas negeri. Sedangkan barang dan jasa kolektif ekuivalen dengan barang publik yang memiliki ciri a) Non rivalry, yaitu penggunaan satu konsumen terhadap suatu barang tidak mengurangi kesempatan konsumen lain untuk juga mengkonsumsi barang tersebut; b) Non excludable, yaitu apabila suatu barang publik tersedia, maka tidak ada yang dapat menghalangi siapapun untuk memperoleh manfaat dari barang tersebut atau dengan
6. *Government consumption expenditure consists of Individual Consumption Expenditure and Collective Consumption Expenditure. Individual goods and services are private goods and services, which the characteristics of private goods is a) Scarcity, that there is a scarcity/limited in number; b) Excludable consumption, the consumption of goods can be limited only to those who meet certain requirements (usually the price); c) Rivalrous competition, ie consumption by the consumer will reduce or eliminate the chance of another party to do so. Examples of goods and services produced by government and classified as goods and services of individuals is the government health services in hospitals/health centers and education services in schools/universities. Collective goods and services equivalent to public goods characterized by a) Non-rivalry, namely the use of a consumer for an item does not reduce the chance of another consumer to also consume goods; b) Non-excludable, i.e. when a public good available, then nothing can hinder anyone to benefit from the goods or in other words everyone has access to the goods. Examples of goods and services produced by government and classified as collective goods and services is carried military defense services and the police's security.*

kata lain setiap orang memiliki akses ke barang tersebut. Contoh barang dan jasa yang dihasilkan pemerintah dan tergolong sebagai barang dan jasa kolektif adalah jasa pertahanan yang dilakukan TNI dan keamanan yang dilakukan kepolisian.

7. Pembentukan Modal Tetap Bruto (PMTB) mencakup pengadaan, pembuatan, dan pembelian barang modal. Barang modal dimaksud adalah barang-barang yang digunakan untuk proses produksi, tahan lama atau yang mempunyai umur pemakaian lebih dari satu tahun seperti bangunan, mesin-mesin dan alat angkut. Termasuk pula di sini perbaikan besar (berat) yang sifatnya memperpanjang umur atau mengubah bentuk atau kapasitas barang modal tersebut. Pengeluaran barang modal untuk keperluan militer juga dicakup sebagai PMTB. Klasifikasi komponen PMTB dibagi menjadi 6 sub komponen yaitu Konstruksi; Mesin dan Peralatan; Kendaraan; Peralatan Lainnya; Cultivated Biological Resources (CBR) dan Produk Kekayaan Intelektual.
7. *Gross Fixed Capital Formation (GFCF) includes procurement, manufacture, and the purchase of capital goods. Capital goods are goods which are used for the production process, durable or have a service life of more than one year such as buildings, machinery, and transportation equipment. Including here: huge improvement that are to extend the life or changing the shape or the capacity of the capital goods. Capital expenditures for military purposes are also covered as GFCF. GFCF component are classified into six sub-components: Construction; Machinery and Equipment; vehicle; Other equipment; Cultivated Biological Resources (CBR) and Intellectual Property Product.*
8. Ekspor barang dan jasa merupakan transaksi perdagangan barang dan jasa dari penduduk (residen) ke bukan penduduk (nonresiden). Impor barang dan jasa adalah transaksi perdagangan dari
8. *Exports of goods and services consist of transactions of goods and services from residents to non-residents. Imports of goods and services consist of transaction of goods and services from non-*

bukan penduduk ke penduduk. Ekspor atau impor barang terjadi pada saat terjadi perubahan hak kepemilikan barang antara penduduk dengan bukan penduduk (dengan atau tanpa perpindahan fisik barang tersebut). Pada PDB dengan tahun dasar 2010, ekspor dan impor barang dirinci menjadi nonmigas dan migas.

*residents to residents. Exports and imports of goods occur when there are changes in ownership of goods between residents and non-residents (with or without physical movements of goods across frontiers). On the GDP at 2010 basic year, exports and imports of goods specified into non oil and gas and oil and gas.*

9. Produk Domestik Bruto maupun agregat turunannya disajikan dalam 2 (dua) versi penilaian, yaitu atas dasar "harga berlaku" dan atas dasar "harga konstan". Disebut sebagai harga berlaku karena seluruh agregat dinilai dengan menggunakan harga pada tahun berjalan, sedangkan harga konstan penilaiannya didasarkan kepada harga satu tahun dasar tertentu, dalam publikasi ini digunakan harga tahun 2010.

9. *GDP and its aggregations are presented in two forms: at current market prices and at constant base year market prices. In presenting current market prices, all aggregates are valued at current market prices, while base year constant market prices are shown by valuing all aggregates at fixed base year prices. Year of 2010 is used as the base year in this publication.*

10. Laju pertumbuhan Produk Domestik Bruto diperoleh dari perhitungan PDB atas dasar harga konstan. Diperoleh dengan cara mengurangi nilai PDB pada tahun ke-n terhadap nilai pada tahun ke n-1 (tahun sebelumnya), dibagi dengan nilai pada tahun ke n-1, dikalikan dengan 100 persen. Laju pertumbuhan menunjukkan perkembangan agregat pendapatan dari satu waktu tertentu terhadap waktu sebelumnya.

10. *Growth rate of Gross Domestic Product is derived from GDP at constant market prices. It is obtained by subtracting the value of GDP year n with the value of GDP year n-1, divided by the value of GDP year n-1 then multiplied by 100 percent. The growth rate of GDP explains the income growth during the given period.*

**ULASAN**

Nilai PDRB Kabupaten Ogan Komering Ilir atas dasar harga berlaku 2010 pada tahun 2021 mencapai 31,265 triliun rupiah. Secara nominal, nilai PDRB ini mengalami kenaikan sebesar 1.972,29 miliar rupiah dibandingkan dengan tahun 2020 yang mencapai 29,292 triliun rupiah. Naiknya nilai PDRB ini dipengaruhi oleh meningkatnya produksi dan adanya inflasi.

Selama lima tahun terakhir (2017-2021) struktur perekonomian Kabupaten Ogan Komering Ilir didominasi oleh lima kategori lapangan usaha, diantaranya Pertanian, Kehutanan, Perikanan; Konstruksi; Perdagangan Besar dan Eceran; Reparasi Mobil dan Sepeda Motor, Industri Pengolahan dan Administrasi Pemerintah, Pertahanan dan Jaminan Sosial Wajib.

Pertumbuhan ekonomi Kabupaten Ogan Komering Ilir lima tahun terakhir cukup fluktuatif. Pada tahun 2021, terjadi peningkatan pertumbuhan menjadi 3,37 persen dibandingkan tahun sebelumnya yang tumbuh sebesar 0,24 persen. Pertumbuhan ekonomi tertinggi dicapai oleh lapangan usaha Perdagangan Besar dan Eceran; Reparasi Mobil dan Sepeda Motor, yaitu sebesar 6,24 persen.

Berdasarkan dari distribusi PDRB atas dasar harga berlaku menurut

**DESCRIPTION**

*GRDP figure at current prices of Ogan Komering Ilir Regency in 2021 reached 31,265 trillion rupiah. In nominal terms, this GRDP figures is increased by 1.972,29 billion rupiah compared to 2020 which reached 29,292 trillion rupiah. This increase in GRDP value is influenced by increased production and inflation.*

*Over the last five years (2017-2021) economic structure in Ogan Komering Ilir Regency dominated by five category of businessfield, such as: Agriculture, Forestry and Fishery; Contrsuction; Wholesale and Retail Trade; Repair of Vehicles and Motorcycles; Manufacturing, and Public Administration and Defence, Compulsory Social Security.*

*The economic growth of Ogan Komering Ilir Regency in the last five years has been quite volatile. In 2021, there will be an increase in growth to 3,37 percent compared to the previous year which grew by 0.24 percent. The highest economic growth was achieved by Wholesale and Retail Trade of 6,24 percent.*

*Based on the distribution of GRDP at current prices according to expenditure,*



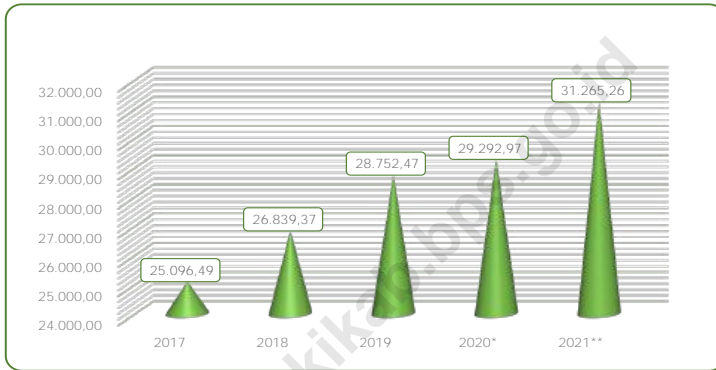
pengeluaran, produk yang dikonsumsi di wilayah domestik sebagian besar masih digunakan untuk memenuhi kebutuhan akhir rumah tangga, yaitu lebih dari 60 persen.

*the product consumed in the domestic area is still largely used to meet the final household needs, which is more than 60 percent.*

<https://lokikab.bps.go.id>

**Gambar** 12.1  
**Figures**

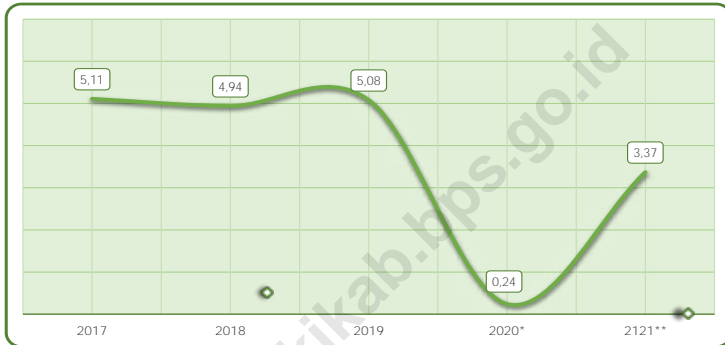
**Produk Domestik Regional Bruto Atas Dasar Harga Berlaku di Kabupaten Ogan Komering Ilir (miliar rupiah), 2017-2021**  
**Gross Regional Domestic Product at Current Market Prices in Ogan Komering Ilir Regency (billion rupiahs), 2017-2021**



Sumber/Source : Badan Pusat Statistik Kabupaten Ogan Komering Ilir / BPS - Statistics of Ogan Komering Ilir Regency

**Gambar** 12.2  
**Figures**

**Laju Pertumbuhan Produk Domestik Regional Bruto Atas Dasar Harga Konstan 2010 di Kabupaten Ogan Komering Ilir (persen), 2017–2021**  
**Growth Rate of Gross Regional Domestic Product at 2010 Constant Market Prices in Ogan Komering Ilir Regency (percent), 2017–2021**



Sumber/Source : Badan Pusat Statistik Kabupaten Ogan Komering Ilir / BPS - Statistics of Ogan Komering Ilir Regency

**Tabel**  
**Table** 12.1.

**Produk Domestik Regional Bruto Atas Dasar Harga Berlaku Menurut Lapangan Usaha di Kabupaten Ogan Komering Ilir (miliar rupiah), 2017–2021**  
**Gross Regional Domestic Product at Current Market Prices by Industry in Ogan Komering Ilir Regency (billion rupiahs), 2017–2021**

Lapangan Usaha/Industry	2017	2018	2019	2020 *	2021**
(1)	(2)	(3)	(4)	(5)	(6)
A Pertanian, Kehutanan, dan Perikanan/ <i>Agriculture, Forestry, and Fishing</i>	14 114,43	14 674,28	15 472,86	15 959,04	17 294,16
B Pertambangan dan Penggalian/ <i>Mining and Quarrying</i>	272,42	323,46	368,18	358,45	368,17
C Industri Pengolahan/ <i>Manufacturing</i>	1 823,92	2 198,83	2 443,79	2 494,81	2 683,16
D Pengadaan Listrik dan Gas/ <i>Electricity and Gas</i>	15,07	15,91	17,11	19,80	21,51
E Pengadaan Air; Pengelolaan Sampah, Limbah, dan Daur Ulang/ <i>Water Supply; Sewerage, Waste Management, and Remediation Activities</i>	5,70	6,43	7,11	7,97	8,17
F Konstruksi/ <i>Construction</i>	3 315,70	3 557,22	3 835,13	3 813,19	3 886,02
G Perdagangan Besar dan Eceran; Reparasi Mobil dan Sepeda Motor/ <i>Wholesale and Retail Trade; Repair of Motor Vehicles and Motorcycles</i>	2 488,58	2 799,79	3 109,46	3 066,18	3 311,52
H Transportasi dan Pergudangan/ <i>Transportation and Storage</i>	208,73	237,19	270,83	253,87	257,53
I Penyediaan Akomodasi dan Makan Minum/ <i>Accommodation and Food Service Activities</i>	246,69	292,31	340,35	335,26	355,27
J Informasi dan Komunikasi/ <i>Information and Communication</i>	111,90	127,18	148,22	170,99	182,86

Lanjutan Tabel/*Continued Table* 12.1

Lapangan Usaha/ <i>Industry</i>		2017	2018	2019	2020 *	2021**
(1)		(2)	(3)	(4)	(5)	(6)
K	Jasa Keuangan dan Asuransi/ <i>Financial and Insurance Activities</i>	263,09	274,16	280,67	283,85	291,82
L	Real Estat/ <i>Real Estate Activities</i>	473,58	529,39	599,67	611,92	633,54
M,N	Jasa Perusahaan/ <i>Business Activities</i>	17,54	20,04	23,12	23,23	23,58
O	Administrasi Pemerintahan, Pertahanan, dan Jaminan Sosial Wajib/ <i>Public Administration and Defence; Compulsory Social Security</i>	1 226,38	1 240,63	1 250,96	1 290,09	1 317,33
P	Jasa Pendidikan/ <i>Education</i>	356,94	371,79	393,23	395,84	415,13
Q	Jasa Kesehatan dan Kegiatan Sosial/ <i>Human Health and Social Work Activities</i>	37,80	39,03	42,44	48,25	50,50
R,S,T,U	Jasa Lainnya/ <i>Other Services Activities</i>	118,03	131,74	149,35	160,24	164,98
<b>Produk Domestik Regional Bruto/<i>Gross Regional Domestic Product</i></b>		<b>25 096,49</b>	<b>26 839,37</b>	<b>28 752,47</b>	<b>29 292,97</b>	<b>31 265,26</b>

Catatan/Note: x Angka sementara/ *Preliminary figures*

xx Angka sangat sementara/ *Very preliminary figures*

Sumber/Source: BPS, berbagai sensus, survei dan sumber lain/*BPS-Statistics Indonesia, various census, survey, and other sources*

**Tabel**  
**Table** 12.2

**Produk Domestik Regional Bruto Atas Dasar Harga Konstan 2010 Menurut Lapangan Usaha di Kabupaten Ogan Komering Ilir (miliar rupiah), 2017–2021**  
**Gross Regional Domestic Product at 2010 Constant Market Prices by Industry in Ogan Komering Ilir Regency (billion rupiahs), 2017–2021**

Lapangan Usaha/Industry		2017	2018	2019	2020*	2021**
(1)		(2)	(3)	(4)	(5)	(6)
A	Pertanian, Kehutanan, dan Perikanan/ <i>Agriculture, Forestry, and Fishing</i>	11 419,75	11 738,43	12 151,09	12 264,32	12 717,27
B	Pertambangan dan Penggalian/ <i>Mining and Quarrying</i>	185,63	214,14	239,94	231,33	236,52
C	Industri Pengolahan/ <i>Manufacturing</i>	986,93	1 144,85	1 263,21	1 255,16	1 291,36
D	Pengadaan Listrik dan Gas/ <i>Electricity and Gas</i>	5,53	5,81	6,24	7,00	7,44
E	Pengadaan Air; Pengelolaan Sampah, Limbah, dan Daur Ulang/ <i>Water Supply; Sewerage, Waste Management, and Remediation Activities</i>	2,80	3,02	3,29	3,61	3,62
F	Konstruksi/ <i>Construction</i>	1 888,43	2 002,12	2 149,64	2 134,57	2 146,92
G	Perdagangan Besar dan Eceran; Reparasi Mobil dan Sepeda Motor/ <i>Wholesale and Retail Trade; Repair of Motor Vehicles and Motorcycles</i>	1 699,36	1 878,72	2 041,67	1 981,13	2 104,76
H	Transportasi dan Pergudangan/ <i>Transportation and Storage</i>	99,70	109,37	119,07	110,90	112,14
I	Penyediaan Akomodasi dan Makan Minum/ <i>Accommodation and Food Service Activities</i>	126,52	141,16	151,19	144,33	151,19
J	Informasi dan Komunikasi/ <i>Information and Communication</i>	91,73	100,45	112,44	128,80	136,74

Lanjutan Tabel/*Continued Table 12.2*

<b>Lapangan Usaha/Industry</b>		<b>2017</b>	<b>2018</b>	<b>2019</b>	<b>2020*</b>	<b>2021 **</b>
(1)		(2)	(3)	(4)	(5)	(6)
K	Jasa Keuangan dan Asuransi/ <i>Financial and Insurance Activities</i>	202,74	204,49	205,22	206,33	209,01
L	Real Estat/ <i>Real Estate Activities</i>	281,88	304,49	331,74	335,20	342,39
M,N	Jasa Perusahaan/ <i>Business Activities</i>	11,98	12,95	14,19	13,95	14,12
O	Administrasi Pemerintahan, Pertahanan, dan Jaminan Sosial Wajib/ <i>Public Administration and Defence; Compulsory Social Security</i>	879,05	905,51	922,41	932,28	942,45
P	Jasa Pendidikan/ <i>Education</i>	295,56	307,51	323,95	325,40	335,98
Q	Jasa Kesehatan dan Kegiatan Sosial/ <i>Human Health and Social Work Activities</i>	28,85	29,58	31,51	34,38	35,49
R,S,T,U	Jasa Lainnya/ <i>Other Services Activities</i>	95,47	103,13	113,76	119,52	122,08
<b>Produk Domestik Regional Bruto/<i>Gross Regional Domestic Product</i></b>		18 301,92	19 205,73	20 180,57	20 228,21	20 909,48

Catatan/Note: x Angka sementara/ *Preliminary figures*

xx Angka sangat sementara/ *Very preliminary figures*

Sumber/Source: BPS, berbagai sensus, survei dan sumber lain/*BPS-Statistics Indonesia, various census, survey, and other sources*

**Tabel**  
**Table** 12.3

**Distribusi Persentase Produk Domestik Regional Bruto Atas Dasar Harga Berlaku Menurut Lapangan Usaha di Kabupaten Ogan Komering Ilir, 2017–2021**  
**Percentage Distribution of Gross Regional Domestic Product at Current Market Prices by Industry in Ogan Komering Ilir Regency, 2017–2021**

Lapangan Usaha/ <i>Industry</i>	2017	2018	2019	2020*	2021**
(1)	(2)	(3)	(4)	(5)	(6)
A Pertanian, Kehutanan, dan Perikanan/ <i>Agriculture, Forestry, and Fishing</i>	56,24	54,67	53,81	54,48	55,31
B Pertambangan dan Penggalian/ <i>Mining and Quarrying</i>	1,09	1,21	1,28	1,22	1,18
C Industri Pengolahan/ <i>Manufacturing</i>	7,27	8,19	8,50	8,52	8,58
D Pengadaan Listrik dan Gas/ <i>Electricity and Gas</i>	0,06	0,06	0,06	0,07	0,07
E Pengadaan Air; Pengelolaan Sampah, Limbah, dan Daur Ulang/ <i>Water Supply; Sewerage, Waste Management, and Remediation Activities</i>	0,02	0,02	0,02	0,03	0,03
F Konstruksi/ <i>Construction</i>	13,21	13,25	13,34	13,02	12,43
G Perdagangan Besar dan Eceran; Reparasi Mobil dan Sepeda Motor/ <i>Wholesale and Retail Trade; Repair of Motor Vehicles and Motorcycles</i>	9,92	10,43	10,81	10,47	10,59
H Transportasi dan Pergudangan/ <i>Transportation and Storage</i>	0,83	0,88	0,94	0,87	0,82
I Penyediaan Akomodasi dan Makan Minum/ <i>Accommodation and Food Service Activities</i>	0,98	1,09	1,18	1,14	1,14
J Informasi dan Komunikasi/ <i>Information and Communication</i>	0,45	0,47	0,52	0,58	0,58
K Jasa Keuangan dan Asuransi/ <i>Financial and Insurance Activities</i>	1,05	1,02	0,98	0,97	0,93



Lanjutan Tabel/*Continued Table 12.3*

Lapangan Usaha/ <i>Industry</i>		2017	2018	2019	2020*	2021**
(1)		(2)	(3)	(4)	(5)	(6)
L	Real Estat/ <i>Real Estate Activities</i>	1,89	1,97	2,09	2,09	2,03
M,N	Jasa Perusahaan/ <i>Business Activities</i>	0,07	0,07	0,08	0,08	0,08
O	Administrasi Pemerintahan, Pertahanan, dan Jaminan Sosial Wajib/ <i>Public Administration and Defence; Compulsory Social Security</i>	4,89	4,62	4,35	4,40	4,21
P	Jasa Pendidikan/ <i>Education</i>	1,42	1,39	1,37	1,35	1,33
Q	Jasa Kesehatan dan Kegiatan Sosial/ <i>Human Health and Social Work Activities</i>	0,15	0,15	0,15	0,16	0,16
R,S,T,U	Jasa Lainnya/ <i>Other Services Activities</i>	0,47	0,49	0,52	0,55	0,53
<b>Produk Domestik Regional Bruto/<i>Gross Regional Domestic Product</i></b>		100,00	100,00	100,00	100,00	100,00

Catatan/*Note*: x Angka sementara/ *Preliminary figures*

xx Angka sangat sementara/ *Very preliminary figures*

Sumber/*Source*: BPS, berbagai sensus, survei dan sumber lain/*BPS-Statistics Indonesia, various census, survey, and other sources*

**Tabel**  
**Table** 12.4

**Laju Pertumbuhan Produk Domestik Regional Bruto Atas Dasar Harga Konstan 2010 Menurut Lapangan Usaha di Kabupaten Ogan Komering Ilir (persen), 2017–2021**  
**Growth Rate of Gross Regional Domestic Product at 2010 Constant Market Prices by Industry in Ogan Komering Ilir Regency (percent), 2017–2021**

Lapangan Usaha/Industry	2017	2018	2019	2020*	2021**
(1)	(2)	(3)	(4)	(5)	(6)
A Pertanian, Kehutanan, dan Perikanan/ <i>Agriculture, Forestry, and Fishing</i>	2,58	2,79	3,52	0,93	3,69
B Pertambangan dan Penggalian/ <i>Mining and Quarrying</i>	8,54	15,36	12,04	-3,59	2,24
C Industri Pengolahan/ <i>Manufacturing</i>	12,08	16,00	10,34	-0,64	2,88
D Pengadaan Listrik dan Gas/ <i>Electricity and Gas</i>	4,90	5,18	7,38	12,17	6,22
E Pengadaan Air; Pengelolaan Sampah, Limbah, dan Daur Ulang/ <i>Water Supply; Sewerage, Waste Management, and Remediation Activities</i>	4,08	7,98	8,92	9,61	0,30
F Konstruksi/ <i>Construction</i>	9,64	6,02	7,37	-0,70	0,58
G Perdagangan Besar dan Eceran; Reparasi Mobil dan Sepeda Motor/ <i>Wholesale and Retail Trade; Repair of Motor Vehicles and Motorcycles</i>	9,65	10,55	8,67	-2,97	6,24
H Transportasi dan Pergudangan/ <i>Transportation and Storage</i>	10,50	9,71	8,87	-6,87	1,13
I Penyediaan Akomodasi dan Makan Minum/ <i>Accommodation and Food Service Activities</i>	11,48	11,57	7,11	-4,54	4,76
J Informasi dan Komunikasi/ <i>Information and Communication</i>	11,51	9,50	11,94	14,55	6,16
K Jasa Keuangan dan Asuransi/ <i>Financial and Insurance Activities</i>	2,71	0,86	0,36	0,54	1,30
L Real Estat/ <i>Real Estate Activities</i>	9,01	8,02	8,95	1,04	2,14
M,N Jasa Perusahaan/ <i>Business Activities</i>	9,55	8,13	9,53	-1,67	1,23

Lanjutan Tabel/*Continued Table* 12.4

<b>Lapangan Usaha/Industry</b>		<b>2017</b>	<b>2018</b>	<b>2019</b>	<b>2020*</b>	<b>2021**</b>
(1)		(2)	(3)	(4)	(5)	(6)
O	Administrasi Pemerintahan, Pertahanan, dan Jaminan Sosial Wajib/ <i>Public Administration and Defence; Compulsory Social Security</i>	11,05	3,01	1,87	1,07	1,09
P	Jasa Pendidikan/ <i>Education</i>	2,32	4,04	5,35	0,45	3,25
Q	Jasa Kesehatan dan Kegiatan Sosial/ <i>Human Health and Social Work Activities</i>	3,31	2,51	6,52	9,12	3,24
R,S,T,U	Jasa Lainnya/ <i>Other Services Activities</i>	9,24	8,02	10,31	5,06	2,15
<b>Produk Domestik Regional Bruto/Gross Regional Domestic Product</b>		5,11	4,94	5,08	0,24	3,37

Catatan/Note: x Angka sementara/ *Preliminary figures*

xx Angka sangat sementara/ *Very preliminary figures*

Sumber/Source: BPS, berbagai sensus, survei dan sumber lain/*BPS-Statistics Indonesia, various census, survey, and other sources*

**Tabel**  
**Table** 12.5

**Produk Domestik Regional Bruto Atas Dasar Harga Berlaku Menurut Jenis Pengeluaran di Kabupaten Ogan Komering Ilir (miliar rupiah), 2017–2021**  
**Gross Regional Domestic Product at Current Market Prices by Type of Expenditure in Ogan Komering Ilir Regency (billion rupiahs), 2017–2021**

<b>Jenis Pengeluaran</b> <b>Type of Expenditure</b>	<b>2017</b>	<b>2018</b>	<b>2019</b>	<b>2020*</b>	<b>2021**</b>
(1)	(2)	(3)	(4)	(5)	(6)
Pengeluaran Konsumsi Rumah Tangga <i>Household Consumption Expenditure</i>	16 572,05	17 749,98	18 607,78	18 816,11	19 562,03
Pengeluaran Konsumsi LNPRT <i>NPISH Consumption Expenditure</i>	381,10	414,38	470,92	447,02	462,91
Pengeluaran Konsumsi Pemerintah <i>Government Consumption Expenditure</i>	1 880,38	2 071,92	2 350,46	2 275,47	2 415,58
Pembentukan Modal Tetap Bruto <i>Gross Fixed Capital Formation</i>	8 163,61	8 550,46	8 715,01	8 856,20	8 840,68
Perubahan Inventori <i>Changes in Inventories</i>	45,56	200,29	- 223,18	- 174,57	15,27
Net Ekspor Barang dan Jasa/ <i>Exports of Goods and Services</i>	-1 946,20	-2 147,66	-1 168,52	- 927,26	- 31,21
<b>Produk Domestik Regional Bruto/ Gross Regional Domestic Product</b>	<b>25 096,49</b>	<b>26 839,37</b>	<b>28 752,47</b>	<b>29 292,97</b>	<b>31 265,26</b>

Catatan/Note: x Angka sementara/ *Preliminary figures*

xx Angka sangat sementara/ *Very preliminary figures*

Perbedaan angka disebabkan karena PDRB Menurut Jenis Pengeluaran belum dilakukan rekonsiliasi

Sumber/Source: BPS, berbagai sensus, survei dan sumber lain/BPS-*Statistics Indonesia, various census, survey, and other sources*

**Tabel**  
**Table** 12.6

**Produk Domestik Regional Bruto Atas Dasar Harga Konstan 2010 Menurut Jenis Pengeluaran di Kabupaten Ogan Komering Ilir (miliar rupiah), 2017–2021**  
**Gross Regional Domestic Product at 2010 Constant Market Prices by Type of Expenditure in Ogan Komering Ilir Regency (billion rupiahs), 2017–2021**

<b>Jenis Pengeluaran</b> <b>Type of Expenditure</b>	<b>2017</b>	<b>2018</b>	<b>2019</b>	<b>2020*</b>	<b>2021**</b>
(1)	(2)	(3)	(4)	(5)	(6)
Pengeluaran Konsumsi Rumah Tangga <i>Household Consumption Expenditure</i>	10 843,48	11 326,56	11 791,76	11 698,79	11 968,60
Pengeluaran Konsumsi LNPRT <i>NPISH Consumption Expenditure</i>	289,59	307,47	336,79	321,80	328,27
Pengeluaran Konsumsi Pemerintah <i>Government Consumption Expenditure</i>	1 254,57	1 339,23	1 463,42	1 394,59	1 433,92
Pembentukan Modal Tetap Bruto <i>Gross Fixed Capital Formation</i>	5 476,42	5 616,21	5 744,15	5 792,46	5 601,78
Perubahan Inventori <i>Changes in Inventories</i>	145,36	192,19	- 107,63	- 139,92	12,08
Net Ekspor Barang dan Jasa/ <i>Net Exports of Goods and Services</i>	292,51	424,06	952,08	1 160,49	1 564,83
<b>Produk Domestik Regional Bruto/ Gross Regional Domestic Product</b>	<b>18 301,92</b>	<b>19 205,73</b>	<b>20 180,57</b>	<b>20 228,21</b>	<b>20 909,48</b>

Catatan/Note: x Angka sementara/ *Preliminary figures*

xx Angka sangat sementara/ *Very preliminary figures*

Perbedaan angka disebabkan karena PDRB Menurut Jenis Pengeluaran belum dilakukan rekonsiliasi

Sumber/Source: BPS, berbagai sensus, survei dan sumber lain/*BPS-Statistics Indonesia, various census, survey, and other sources*

# 13

## PERBANDINGAN ANTAR KABUPATEN/KOTA

*Regency/Municipal Comparison*

Jumlah Penduduk Menurut Kab/Kota di  
Provinsi Sumatera Selatan (ribu), 2020



Provinsi Sumatera Selatan : 8550,85



**PENJELASAN TEKNIS**

1. Penduduk Indonesia adalah semua orang yang berdomisili di wilayah teritorial Indonesia selama 6 bulan atau lebih dan mereka yang berdomisili kurang dari 6 bulan tetapi bertujuan menetap.
2. Laju pertumbuhan Produk Domestik Regional Bruto diperoleh dari perhitungan PDRB atas dasar harga konstan. Diperoleh dengan cara mengurangi nilai PDRB pada tahun ke n terhadap nilai pada tahun n-1 (tahun sebelumnya), dibagi dengan nilai pada tahun n-1, dikalikan dengan 100 persen. Laju pertumbuhan menunjukkan perkembangan agregat pendapatan dari satu waktu tertentu terhadap waktu sebelumnya.
3. Penduduk miskin adalah penduduk yang memiliki rata-rata pengeluaran per kapita per bulan di bawah Garis Kemiskinan.
4. Indeks Pembangunan Manusia menjelaskan bagaimana penduduk dapat mengakses hasil pembangunan dalam memperoleh pendapatan, kesehatan, pendidikan dan sebagainya. IPM diperkenalkan oleh UNDP pada tahun 1990 dan dipublikasikan secara berkala

**TECHNICAL NOTES**

1. *The population of Indonesia are all residents of the entire territory of Indonesia who have stayed for six months or longer, and those who intended to stay more than six months even though their length of stay is less than six months.*
2. *Growth rate of Gross Regional Domestic Product is derived from GRDP of constant market prices. It is obtained by subtracting the value of GRDP year n with the value of GRDP year n-1 divided by the value of GRDP year n-1 the multiplied by 100 percent. The growth rate of GRDP explains the income growth during the given period.*
3. *A person whose expenditure per capita per month is below the poverty line is considered to be poor.*
4. *The Human Development Index (HDI) explains how people can access development results in obtaining income, health, education and so on. HDI was introduced by UNITED NATIONS Development Programme (UNDP) in 1990 and published periodically in the annual report of the Human*



dalam laporan tahunan Human Development Report (HDR). IPM dibentuk oleh 3 (tiga) dimensi dasar : Umur Panjang dan Hidup sehat ; pengetahuan ; dan standar hidup layak.

*Development Report. HDI was formed by three basic dimensions ; a long and healthy life ; knowledge ; and a decent standard of living.*

<https://lokikab.bps.go.id>

**ULASAN**

Berdasarkan hasil proyeksi penduduk Interim 2020-2023 (Pertengahan tahun/Juni), di wilayah Sumatera Selatan pada tahun 2021, Kota Palembang merupakan Kabupaten/Kota dengan jumlah penduduk terbesar yaitu 1.686,07 ribu jiwa, sedangkan Kota Pagaralam merupakan Kabupaten/Kota dengan jumlah penduduk paling sedikit yaitu 145,27 ribu jiwa.

Kondisi perekonomian suatu daerah dapat dilihat dari beberapa indikator di antaranya adalah laju pertumbuhan PDRB, Indeks Pembangunan Manusia dan Persentase Penduduk Miskin.

PDRB sering dipakai sebagai indikator kemakmuran suatu daerah. Berdasarkan urutan pertumbuhan ekonomi kabupaten/kota di Sumatera Selatan tahun 2021, laju pertumbuhan ekonomi Kabupaten Muara Enim berada pada urutan teratas dengan nilai 5,75 persen diikuti oleh Kabupaten Ogan Komering Ulu Timur. Sedangkan laju pertumbuhan ekonomi terendah yaitu di Kabupaten Penungkal Abab Lematang Ilir yaitu sebesar 2,18 persen.

Aspek lain yang digunakan untuk perbandingan Regional adalah tingkat kemiskinan dan pembangunan manusia, karena dua aspek ini sering digunakan sebagai alat ukur keberhasilan pembangunan di berbagai sektor. Ukuran kemiskinan

**DESCRIPTION**

*Based on the result of Interim Population Projection 2020-2023 (mid year/June), in South Sumatera in 2020, Palembang is a Regency/Municipality with the largest population as much as 1.686,07 thousand inhabitant, while Pagaralam Municipality population having the least population as much as 145,27 thousand inhabitants.*

*The economic conditions of an area can be seen from several indicators including the rate of GDP growth, Human Development Indeks and Percentage of Poor Poulation.*

*The GDP is often used as an indicator of the prosperity of a region. Based on the sequence of economic growth in Regendy/Municipality in Sumatera Selatan Province in 2021, economic growth rate Muara Enim Regency is at the top with a value of 5,75 percent followed by Ogan Komering Ulu Timur Regency. While the economic growth rate that is the lowest in Penungkal Abab Lematang Ilir at 2,18 percent.*

*Another aspect that is used for comparison Regional is the level of poverty and human development, because these two aspects are often used as an indicator of success of development in various sectors. The poverty measure used is the percentage of poor people*

yang digunakan adalah persentase penduduk miskin yang diperoleh dari data hasil Survei Sosial Ekonomi Nasional (SUSENAS). Pada tahun 2021, persentase penduduk miskin tertinggi berada di Kabupaten Musi Rawas Utara (20,11 persen) dan Kabupaten Lahat (16,46 persen). Sedangkan Kota Pagaralam memiliki persentase penduduk miskin paling sedikit (9,40 persen).

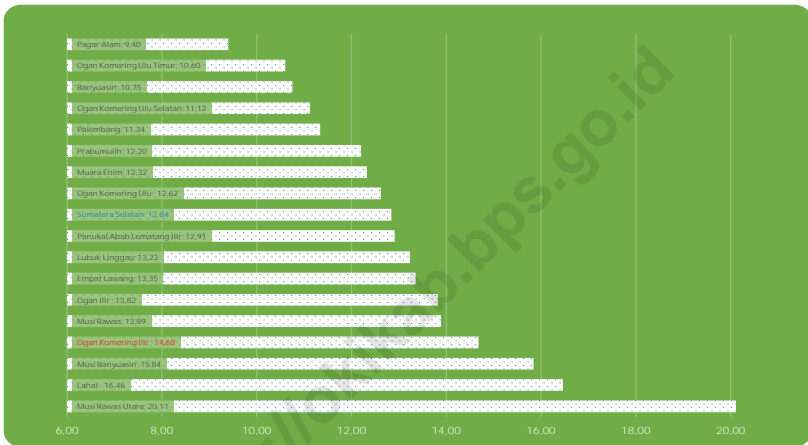
Kemajuan pembangunan manusia diukur berdasarkan Indeks Pembangunan Manusia (IPM). Kota Palembang selalu memiliki nilai IPM tertinggi di Sumatera Selatan, sedangkan Kabupaten Penungkal Abab Lematang Ilir memiliki nilai IPM terendah pada tahun 2021.

*obtained from data from the National Socioeconomic Survey (SUSENAS). In 2021, the largest percentage of poor people is in Musi Rawas Utara Regency (20,11 percent) and Lahat Regency (16,46 percent). While Pagaralam Municipality has the smallest percentage of poor people (9,40 percent).*

*Human development progress is measured based on the Human Development Index (HDI). Palembang Municipality always has the highest HDI value in South Sumatera, while Penungkal Abab Lematang Ilir Regency has the lowest HDI value in 2021.*

**Gambar** 13.1  
**Figures**

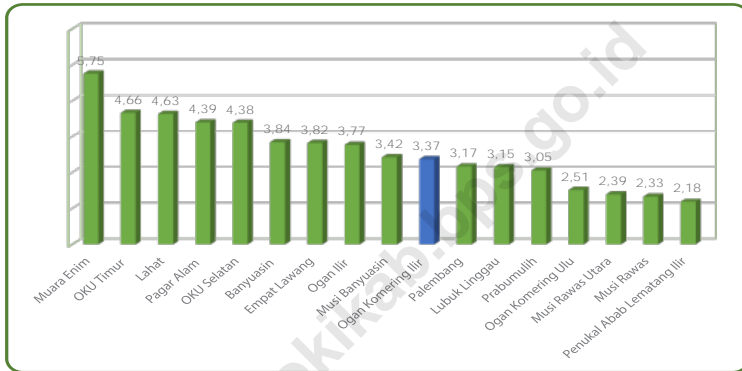
**Indeks Pembangunan Manusia Menurut Kabupaten/  
Kota di Provinsi Sumatera Selatan, 2021**  
*Human Development Index by Regency/Municipality in  
Sumatera Selatan Province, 2021*



Sumber/Source: Badan Pusat Statistik Provinsi Sumatera Selatan / BPS-Statistics of Sumatera Selatan Province

**Gambar** 13.2  
**Figures**

**Laju Pertumbuhan Produk Domestik Regional Bruto Atas Dasar Harga Konstan 2010 Menurut Kabupaten/ Kota di Provinsi Sumatera Selatan (persen), 2021**  
**Rate of Growth of Gross Regional Domestic Products at Constant 2010 Prices by Regency/Municipality in Sumatera Selatan Province (percent), 2021**



Sumber/Source: Badan Pusat Statistik Provinsi Sumatera Selatan / BPS-Statistics of Sumatera Selatan Province

**Tabel**  
**Table** 13.1**Jumlah Penduduk Menurut Kabupaten/Kota di Provinsi Sumatera Selatan (ribu), 2017–2021**  
**Population by Regency/Municipality in Sumatera Selatan Province (thousand), 2017–2021**

<b>Kabupaten/Kota</b> <b>Regency/Municipality</b>	<b>2017<sup>1</sup></b>	<b>2018<sup>1</sup></b>	<b>2019<sup>1</sup></b>	<b>2020<sup>2</sup></b>	<b>2021<sup>3</sup></b>
(1)	(2)	(3)	(4)	(5)	(6)
Ogan Komering Ulu	359,67	364,26	368,76	367,60	371,11
Ogan Komering Ilir	810,71	821,53	832,15	769,35	772,74
Muara Enim	619,64	628,66	637,56	612,90	617,85
Lahat	401,73	405,61	409,35	430,07	434,94
Musi Rawas	395,20	400,24	405,18	395,57	398,73
Musi Banyuasin	630,91	640,07	649,09	622,21	627,07
Banyuasin	835,24	846,27	857,10	836,91	843,87
OKU Selatan	353,93	358,51	363,00	408,98	416,62
OKU Timur	664,02	670,65	677,08	649,85	653,06
Ogan Ilir	419,84	424,77	429,60	416,55	419,40
Empat Lawang	244,56	247,54	250,47	333,62	343,84
Penukal Abab Lematang Ilir	185,00	187,55	190,06	194,90	197,29
Musi Rawas Utara	187,86	190,22	192,54	188,86	190,42
Palembang	1.629,11	1 651,86	1 674,24	1 668,85	1 686,07
Prabumulih	183,09	185,90	188,67	193,20	195,75
Pagar Alam	136,69	137,96	139,19	143,84	145,27
Lubuk Linggau	226,55	229,89	233,18	234,17	236,83
<b>Sumatera Selatan</b>	<b>8 283,75</b>	<b>8 391,49</b>	<b>8 497,20</b>	<b>8 467,43</b>	<b>8 550,85</b>

Sumber/Source: <sup>1</sup> Hasil Proyeksi SUPAS 2015–2025/ *The Result of 2015–2025 Population Survey Between Censuses*<sup>2</sup> Hasil SP2020 (September)/ *The Result of the 2020 Population Census (September)*<sup>3</sup> Hasil Proyeksi SP2020 (Juni)/ *The Result of the projection of 2020 Population Census (Juni)*

**Tabel**  
**Table** 13.2

**Laju Pertumbuhan Produk Domestik Regional Bruto Atas Dasar Harga Konstan 2010 Menurut Kabupaten/Kota di Provinsi Sumatera Selatan (persen), 2017–2021**  
**Rate of Growth of Gross Regional Domestic Products at Constant 2010 Prices by Regency/Municipality in Sumatera Selatan Province (percent), 2017–2021**

Kabupaten/Kota Regency/Municipality	2017	2018	2019	2020 <sup>x</sup>	2021 <sup>xx</sup>
(1)	(2)	(3)	(4)	(5)	(6)
Ogan Komering Ulu	4,06	4,88	5,66	- 0,01	2,51
Ogan Komering Ilir	5,11	4,94	5,08	0,24	3,37
Muara Enim	7,16	8,65	7,02	0,03	5,75
Lahat	4,44	4,07	5,62	0,36	4,63
Musi Rawas	5,03	5,79	5,87	0,23	2,33
Musi Banyuasin	3,02	3,21	4,57	- 0,04	3,42
Banyuasin	5,05	5,10	5,22	0,13	3,84
OKU Selatan	4,51	5,05	5,08	0,37	4,38
OKU Timur	3,37	4,29	5,80	0,37	4,66
Ogan Ilir	5,14	5,18	5,19	0,14	3,77
Empat Lawang	3,71	4,23	3,62	0,09	3,82
Penukal Abab Lematang Ilir	5,97	6,38	6,16	0,28	2,18
Musi Rawas Utara	4,65	4,21	4,15	0,37	2,39
Palembang	6,21	6,48	5,86	- 0,27	3,17
Prabumulih	5,27	5,83	5,61	- 0,18	3,05
Pagar Alam	4,81	4,18	3,51	0,02	4,39
Lubuk Linggau	6,31	5,93	5,68	- 0,13	3,15

Sumber/Source: BPS dan sumber lain/BPS-Statistics Indonesia and other sources

**Tabel**  
**Table** 13.3**Jumlah Penduduk Miskin Menurut Kabupaten/Kota di  
Provinsi Sumatera Selatan (ribu), 2017–2021**  
**Number of Poor Population by Regency/Municipality in  
Sumatera Selatan Province (thousand), 2017–2021**

Kabupaten/Kota Regency/Municipality	2017	2018	2019	2020	2021
(1)	(2)	(3)	(4)	(5)	(6)
Ogan Komering Ulu	46,34	45,71	46,84	47,30	47,50
Ogan Komering Ilir	127,06	124,86	124,14	123,34	124,78
Muara Enim	81,3	78,58	78,75	79,27	80,40
Lahat	67,33	65,31	65,03	65,75	68,40
Musi Rawas	55,96	54,75	53,82	54,95	57,46
Musi Banyuasin	105,08	105,15	105,83	105,38	105,23
Banyuasin	95,28	95,29	96,55	96,27	94,08
Ogan Komering Ulu Selatan	38,63	37,87	37,92	39,50	41,23
Ogan Komering Ulu Timur	72,81	70,65	70,4	71,10	72,89
Ogan Ilir	56,85	55,87	57,06	57,97	60,50
Empat Lawang	30,29	30,2	30,68	31,89	34,11
Panukal Abab Lematang Ilir	26,75	25,78	25,47	24,17	25,10
Musi Rawas Utara	36,46	36,19	36,63	37,75	39,50
Palembang	184,41	179,32	180,67	182,61	194,12
Prabumulih	20,72	20,95	21,62	21,83	23,60
Pagar Alam	12,12	12,07	12,37	12,71	13,27
Lubuk Linggau	29,54	29,74	29,98	29,80	31,61
<b>Sumatera Selatan</b>	<b>1 086,92</b>	<b>1 068,27</b>	<b>1 073,74</b>	<b>1 081,59</b>	<b>1 113,76</b>

Sumber/Source: BPS, Survei Sosial Ekonomi Nasional/BPS-Statistics Indonesia, National Socioeconomic Survey



**Tabel**  
**Table** 13.4**Indeks Pembangunan Manusia Menurut Kabupaten/Kota  
di Provinsi Sumatera Selatan, 2017–2021**  
*Human Development Index by Regency/Municipality in  
Sumatera Selatan Province, 2017–2021*

Kabupaten/Kota Regency/Municipality	2017	2018	2019	2020	2021
(1)	(2)	(3)	(4)	(5)	(6)
Ogan Komering Ulu	68,28	69,01	69,45	69,32	69,60
Ogan Komering Ilir	66,11	66,57	66,96	66,82	67,17
Muara Enim	67,63	68,28	68,88	68,74	68,86
Lahat	66,38	66,99	67,62	67,44	67,58
Musi Rawas	65,31	66,18	66,92	66,79	67,01
Musi Banyuasin	66,96	67,57	67,83	67,69	68,10
Banyuasin	65,85	66,4	66,90	66,74	67,13
Ogan Komering Ulu Selatan	63,96	64,84	65,43	65,30	65,34
Ogan Komering Ulu Timur	67,84	68,58	69,34	69,28	69,58
Ogan Ilir	65,63	66,43	67,22	67,06	67,17
Empat Lawang	64,21	64,81	65,10	65,25	65,39
Panukal Abab Lematang Ilir	62,58	63,49	64,33	64,70	64,88
Musi Rawas Utara	63,18	63,75	64,32	64,49	64,93
Palembang	77,22	77,89	78,44	78,33	78,72
Prabumulih	73,58	74,04	74,40	74,55	74,67
Pagar Alam	66,81	67,62	68,44	68,31	68,68
Lubuk Linggau	73,67	74,09	74,81	74,78	74,89
<b>Sumatera Selatan</b>	<b>68,86</b>	<b>69,39</b>	<b>70,02</b>	<b>70,01</b>	<b>70,24</b>

Sumber/Source: BPS, Seri Berita Resmi Statistik Indeks Pembangunan Manusia/ BPS-Statistics Indonesia, Series of Press Releases of Human Development Indeks

**Tabel**  
**Table** 13.5**Persentase Penduduk Miskin Menurut Kabupaten/Kota  
dalam Provinsi Sumatera Selatan, 2015-2020**  
*Percentage of Poor Population by Regency/Municipality in  
Sumatera Selatan Province, 2015-2020*

Kabupaten/Kota Regency/Municipality	2017	2018	2019	2020	2021
(1)	(2)	(3)	(4)	(5)	(6)
Ogan Komering Ulu	12,95	12,61	12,77	12,75	12,62
Ogan Komering Ilir	15,75	15,28	15,01	14,73	14,68
Muara Enim	13,19	12,56	12,41	12,32	12,32
Lahat	16,81	16,15	15,92	15,95	16,46
Musi Rawas	14,24	13,76	13,37	13,50	13,89
Musi Banyuasin	16,75	16,52	16,41	16,13	15,84
Banyuasin	11,47	11,32	11,33	11,17	10,75
Ogan Komering Ulu Selatan	10,98	10,64	10,53	10,85	11,12
Ogan Komering Ulu Timur	11,00	10,57	10,43	10,43	10,60
Ogan Ilir	13,58	13,19	13,31	13,36	13,82
Empat Lawang	12,44	12,25	12,30	12,63	13,35
Panukal Abab Lematang Ilir	14,53	13,81	13,47	12,62	12,91
Musi Rawas Utara	19,49	19,12	19,12	19,47	20,11
Palembang	11,40	10,95	10,90	10,89	11,34
Prabumulih	11,42	11,39	11,61	11,59	12,20
Pagar Alam	8,89	8,77	8,90	9,07	9,40
Lubuk Linggau	13,12	13,02	12,95	12,71	13,23
<b>Sumatera Selatan</b>	<b>13,19</b>	<b>12,80</b>	<b>12,71</b>	<b>12,66</b>	<b>12,84</b>

Sumber/Source: Badan Pusat Statistik Provinsi Sumatera Selatan / BPS-Statistics of Sumatera Selatan Province

**Tabel**  
**Table** 13.6**Indeks Kemahalan Konstruksi Beberapa Kabupaten/Kota  
dalam Provinsi Sumatera Selatan, 2017-2021**  
**Construction Cost Index Some Regency / Municipality in  
Sumatera Selatan Province, 2017-2021**

Kabupaten/Kota Regency/Municipality	2017	2018	2019	2020	2021
(1)	(2)	(3)	(4)	(5)	(6)
Ogan Komering Ulu	94,14	91,74	90,50	89,99	89,09
Ogan Komering Ilir	92,74	95,83	95,05	91,88	92,97
Muara Enim	94,88	95,78	98,92	99,75	97,76
Lahat	94,46	92,29	93,52	88,97	87,36
Musi Rawas	102,36	100,50	93,55	91,85	92,52
Musi Banyuasin	98,35	100,86	95,47	95,12	94,21
Banyuasin	104,72	100,04	97,96	93,58	93,33
Ogan Komering Ulu Selatan	95,27	90,16	88,22	90,56	91,00
Ogan Komering Ulu Timur	96,59	98,29	98,37	97,04	96,28
Ogan Ilir	104,96	99,06	92,50	91,01	90,39
Empat Lawang	100,81	92,44	92,27	89,30	87,16
Panukal Abab Lematang Ilir	94,49	101,82	100,33	98,95	99,20
Musi Rawas Utara	103,61	101,86	94,12	91,18	88,56
Palembang	98,30	99,46	90,52	88,85	86,44
Prabumulih	97,87	100,45	95,10	95,36	91,42
Pagar Alam	100,29	101,61	99,63	97,68	96,98
Lubuk Linggau	104,50	98,99	91,49	86,04	83,71
<b>Sumatera Selatan</b>	<b>98,64</b>	<b>97,64</b>	<b>94,50</b>	<b>92,69</b>	<b>91,58</b>

Sumber/Source: Badan Pusat Statistik Provinsi Sumatera Selatan / BPS-Statistics of Sumatera Selatan Province



**ST 2023**

**SENSUS PERTANIAN**

**BerAKHLAK**

Berorientasi Pelayanan Akuntabel Kompeten  
Harmonis Loyal Adaptif Kolaboratif

**DATA**

**MENCERDASKAN BANGSA**

*Enlighten The Nation*



**BADAN PUSAT STATISTIK  
KABUPATEN OGAN KOMERING ILIR**

*BPS-Statistics of Ogan Komering Ilir Regency*

Jl. Kapten H. Sulaiman Raden Anom Kelurahan Jua-Jua

Kota Kayu Agung 30616 Telp./Fax.: (0712) 321015

Homepage: <https://okikab.bps.go.id>, E-mail: [bps1602@bps.go.id](mailto:bps1602@bps.go.id)



9 772252 908007