

KABUPATEN BUNGO

DALAM ANGKA

BUNGO REGENCY IN FIGURES

2022





KABUPATEN BUNGO

DALAM ANGKA

BUNGO REGENCY IN FIGURES

2022

KABUPATEN BUNGO DALAM ANGKA
Bungo Regency in Figures
2022

ISSN: 2714-5840

No. Publikasi/*Publication Number*: 15090.2201

Katalog /*Catalog*: 1102001.1509

Ukuran Buku/*Book Size*: 14,8 cm x 21 cm

Jumlah Halaman/*Number of Pages* : I + 377 hal/*pages*

Naskah/*Manuscript*:

BPS Kabupaten Bungo

BPS-Statistics of Bungo Regency

Penyunting/*Editor*:

BPS Kabupaten Bungo

BPS-Statistics of Bungo Regency

Gambar Kover/*Cover Design*:

BPS Kabupaten Bungo

BPS-Statistics of Bungo Regency

Section of Integration Processing and Statistics Dissemination

Ilustrasi Kover/*Cover Illustration*:

.....

Diterbitkan oleh/*Published by*:

©BPS Kabupaten Bungo/*BPS-Statistics of of Bungo Regency*

Dicetak oleh/*Printed by*:

CV. Mella Offset

Dilarang mengumumkan, mendistribusikan, mengomunikasikan, dan/atau menggandakan sebagian atau seluruh isi buku ini untuk tujuan komersil tanpa izin tertulis dari Badan Pusat Statistik.

Prohibited to announce, distribute, communicate, and/or copy part or all of this book for commercial purpose without permission from BPS-Statistics Indonesia.

TIM PENYUSUN/TEAM MEMBERS

Pengarah/Director

Muji Lestari, S.E., M.A.

Penanggung Jawab/Persons in Charge

Muji Lestari, S.E., M.A.

Penyunting/Editors

Citra Saputra, S.E. • Harry J. Mortin, S.Tr.Stat • Microvelio Prima G., S.Si

Pengolah Data dan Penulis Naskah/Data Processing and Authors

Citra Saputra, S.E. • Harry J. Mortin, S.Tr.Stat • Microvelio Prima G., S.Si

Penata Letak/Layout Designers

Citra Saputra, S.E. • Harry J. Mortin, S.Tr.Stat • Microvelio Prima G., S.Si

KONTRIBUTOR DATA/DATA CONTRIBUTOR

1. *Badan Pusat Statistik/BPS-Statistics*
2. *Kementerian Pendidikan dan Kebudayaan/Ministry of Educations and Culture*
3. *Kementerian Agama/Ministry of Religious Affairs*
4. *Dinas Kesehatan Kabupaten Bungo/Health Service of Bungo Regency*
5. *Kementerian Dalam Negeri/Ministry of Home Affairs*
6. *Dinas Kebudayaan, Pariwisata, Pemuda dan Olahraga Kabupaten Bungo/ Culture, Tourism, Youth and Sport Service of Bungo Regency*
7. *Badan Pengelola Pajak dan Restribusi Daerah (BPPRD) Kab. Bungo/Bungo Regional Tax and Retribution Management Agency*
8. *Satuan Polisi Pamong Praja Kabupaten Bungo/Police Civil Service Office of Bungo Regency*
9. *Dinas Tanaman Pangan, Hortikultura, dan Perkebunan Kabupaten Bungo/Food Crops, Horticulture, and Estate Services of Bungo Regency*
10. *Pengadilan Negeri Muara Bungo/State Court of Muara Bungo*
11. *Lembaga Pemasyarakatan Muara Bungo /Penitentiary of Muara Bungo*
12. *Perum Bulog Sub Divre Muara Bungo/State Logistics Agency (Bulog) Regional Division Muara Bungo*
13. *Pengadilan Agama Muara Bungo/Religious Courts of Bungo Regency*
14. *PT Pos Indonesia - Muara Bungo/PT Pos Indonesia - Muara Bungo*
15. *Dinas Perhubungan Kabupaten Bungo/Transportation Service of Bungo Regency*
16. *Kantor Pelayanan Perbendaharaan Negara Muara Bungo/Muara Bungo State Treasury Service Office*
17. *PDAM Pancuran Telago Kabupaten Bungo/Regional Water Company Pancuran Telago of Bungo Regency*
18. *Kementerian ATR/BPN - Kantor Pertanahan Kabupaten Bungo/Ministry of Agrarian and Spatial Planning/National Land Agency - National Land Office of Bungo Regency*
19. *Kepolisian Resor Bungo/Police Resort Bungo*
20. *Kejaksaan Negeri Muara Bungo/State Procecutors Office of Muara Bungo*

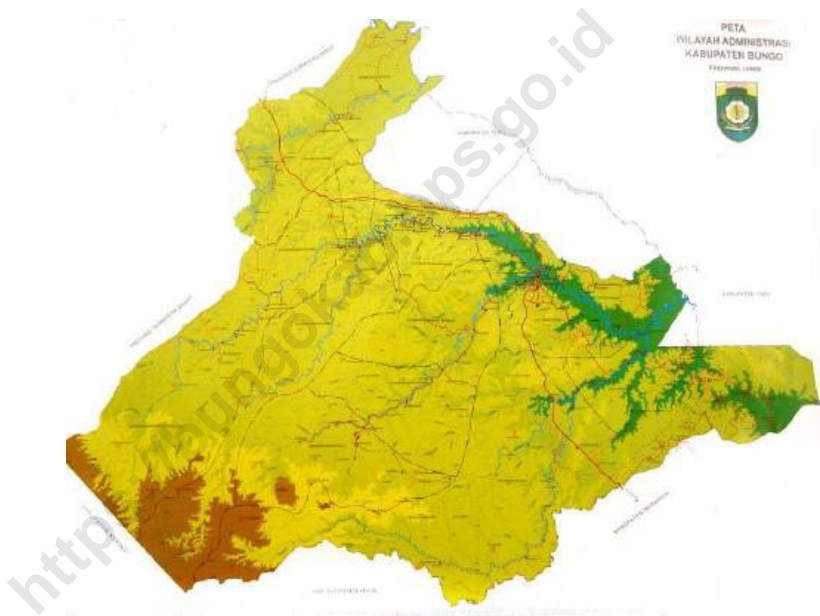
21. *PT PLN (Persero) UIW S2JB UP3 Muara Bungo/State Electricity Company of Regional S2JB Muara Bungo*
22. *Badan Pengelola Keuangan dan Aset Daerah Kabupaten Bungo (BPKAD)/ Finance and Asset Management Board of Bungo Regency*
23. *Badan Kepegawaian dan Pengembangan SDM Daerah Kabupaten Bungo/ Bungo District Regional Human Resources and Human Resources Development Agency*
24. *Dinas Kependudukan dan Pencatatan Sipil Kabupaten Bungo/Population and Civil Registration Service of Bungo Regency*
25. *Dinas Koperasi, UMKM, Perindustrian dan Perdagangan Kabupaten Bungo/ State Electricity Company of Regional S2JB Muara Bungo*
26. *Sekretariat DPRD Kabupaten Bungo/Regional House of Representative's Secretary of Bungo Regency*
27. *Dinas Pemberdayaan Masyarakat dan Pemerintahan dusun Kabupaten Bungo/ Village Community Empowerment Service of Bungo regency*
28. *Komisi Pemilihan Umum Kabupaten Bungo/Regional House of Representative's Secretary of Bungo Regency*
29. *Bank Rakyat Indonesia (BRI) KC Muara Bungo/*
30. *Bank Nasional Indonesia (BNI) KC Muara Bungo/*
31. *Bank Mandiri KC Muara Bungo/*
32. *Bank Jambi KC Muara Bungo/*
33. *Akademi Kebidanan Muara Bungo/Obstetrics Academy Muara Bungo*
34. *Institut Agama Islam YASNI Muara Bungo/YASNI Institute of Islam Religion Muara Bungo*
35. *Rumah Sakit Umum Daerah H Hanafie Muara Bungo/H Hanafie Public Hospital of Bungo Regency*
36. *Sekolah Tinggi Ilmu Administrasi Muara Bungo/Muara Bungo Administration College*
37. *Dinas Kehutanan Provinsi Jambi/Forestry Service of Jambi Province*
38. *Dinas Peternakan dan Perikanan Kabupaten Bungo/Livestock and Fishery Service of Bungo Regency*
39. *Satuan Lalu Lintas Kepolisian Resort Bungo/Traffic Unit of Bungo Police Resort*
40. *Dinas Pekerjaan Umum dan Perumahan Rakyat Kabupaten Bungo/Public Works and Public Housing Service of Bungo Regency*
41. *Akademi Keperawatan Setih Setio Muara Bungo/Setih Setio Nursing Academy*

Muara Bungo

42. *Dinas Ketenagakerjaan dan Transmigrasi Kabupaten Bungo/Office of Manpower and Transmigration of Bungo Regency*
43. *Universitas Muara Bungo/Muara Bungo University*
44. *Kantor Pelayanan Pajak Pratama Muara Bungo/Primary Tax Service Office*
45. *Dinas Sosial, Pengendalian Penduduk dan KB, Pemberdayaan Perempuan, dan Perlindungan Anak Kabupaten Bungo/Office of Social Affairs, Population Control and Family Planning, Women's Empowerment and Child Protection of Bungo District*
46. *Kantor Imigrasi Kelas I TPI Jambi Kabupaten Bungo/Immigration Office of Bungo Regency*
47. *Kantor Unit Penyelenggara Bandar Udara Muara Bungo/Muara Bungo Airport Operation Unit Office*

<https://bungokab.bps.go.id>

PETA WILAYAH KABUPATEN BUNGO
MAP OF BUNGO REGENCY



KEPALA BPS KABUPATEN BUNGO
CHIEF STATISTICIAN OF BUNGO REGENCY



MUJI LESTARI, SE., MA.



KATA PENGANTAR

Publikasi Bungo Dalam Angka 2020 ini merupakan kelanjutan dari publikasi tahun sebelumnya, dan sebagai upaya mengembangkan perstatistikan daerah dalam menyediakan data terpadu untuk berbagai kepentingan.

Data statistik yang disajikan dalam publikasi ini bersumber dari kegiatan rutin, survei dan sensus yang dilaksanakan oleh BPS Kabupaten Bungo, serta dilengkapi dengan data sekunder yang dikelola oleh instansi pemerintah dan swasta di wilayah Kabupaten Bungo.

Pada kesempatan ini, kami ucapkan terima kasih kepada segenap jajaran Pemerintah Daerah Kabupaten Bungo yang telah membantu demi terwujudnya publikasi ini. Selanjutnya kepada semua pihak yang telah memberikan bantuan, disampaikan penghargaan dan terima kasih yang sebesar-besarnya.

Saran dan kritik dari berbagai pihak untuk perbaikan publikasi ini sangat kami harapkan. Akhirnya, semoga publikasi ini dapat membantu dalam memenuhi kebutuhan data statistik dan bermanfaat bagi para pemakai.

Muara Bungo , 25 Februari 2022

Kepala BPS
Kabupaten Bungo

MUJI LESTARI, SE., MA.



PREFACE

The Bungo In Figure 2019 is a continuous publication of the previous year, as an effort to improve regional statistic which provide integrated information for any kind of purposes.

The statistical data presented in this publication are compiled from routine activities, survey and census conducted by BPS-Statistics of Bungo Regency and equipped with secondary data managed by regional government and the private instances in Bungo Regency.

On this occasion, we would like to express our sincere thanks to the all apparatus of Government of Bungo Regency who have helped the realization of this publication. Further, we appreciate and gratitude to all those who have provided assistance.

Any suggestions and criticism to improve this publication are welcome. Last but not least, I hope this publication will be able to fulfill the needs of statistics for each party and useful for all users.

Muara Bungo, February 25th 2022

Head of

BPS - Bungo Regency

MUJI LESTARI, SE., MA.

DAFTAR ISI / CONTENTS

	Halaman <i>Page</i>
Kata Pengantar/ <i>Preface</i>	xiii
Daftar Isi/ <i>Contents</i>	xv
Daftar Tabel/ <i>List of Tables</i>	xvii
Daftar Gambar/ <i>List of Figures</i>	xliii
Daftar Singkatan/ <i>List of Abbreviations</i>	xlvii
Statistik Kunci/ <i>Key Statistics</i>	xlix
1. Geografi dan Iklim/ <i>Geography and Climate</i>	1
2. Pemerintahan/ <i>Government</i>	15
3. Penduduk dan Ketenagakerjaan/ <i>Population and Employment</i>	51
4. Sosial dan Kesejahteraan Rakyat/ <i>Social and Welfare</i>	71
5. Pertanian, Kehutanan, Peternakan, dan Perikanan/ <i>Agriculture, Forestry, Livestock, and Fishery</i>	179
6. Industri, Pertambangan dan Energi/ <i>Industry, Mining and Energy</i>	269
7. Pariwisata/ <i>Tourism</i>	281
8. Transportasi dan Komunikasi/ <i>Transportation and Communication</i>	293
9. Perbankan, Koperasi, dan Harga-harga/ <i>Banking, Cooperative, and Prices</i>	317
10. Pengeluaran Penduduk/ <i>Population Expenditure</i>	335
11. Perdagangan/ <i>Trade</i>	345
12. Sistem Neraca Regional/ <i>System of Regional Accounts</i>	353
13. Perbandingan Antar Kabupaten/Kota/ <i>Regency/Municipal Comparison</i>	367

DAFTAR TABEL/LIST OF TABLES

Halaman
Page

1.	GEOGRAFI DAN IKLIM/GEOGRAPHY AND CLIMATE	
1.1	KEADAAN GEOGRAFI	
	GEOGRAPHY CONDITION	
1.1.1	Luas Daerah dan Jumlah Pulau Menurut Kecamatan di Kabupaten Bungo, 2020 <i>Total Area and Number of Islands by Subdistrict in Bungo Regency, 2020</i>	7
1.1.2	Tinggi Wilayah dan Jarak ke Ibukota, 2020 <i>Altitude and Distance to the Capital, 2020</i>	9
1.1.3	Batas Wilayah Kecamatan di Kabupaten Bungo, 2020 <i>Boundaries of Subdistrict Area in Bungo Regency, 2020</i>	10
1.1.4	Nama-nama Sungai yang Melintasi Kecamatan di Kabupaten Bungo, 2020 <i>Name of Rivers Cross Subdistricts in Bungo Regency, 2020</i>	13
1.2	KEADAAN IKLIM	
	CLIMATE CONDITION	
1.2.1	Jumlah Curah Hujan dan Banyaknya Hari Hujan menurut Bulan di Kabupaten Bungo, 2020 <i>Number of Rainfall and Raindays by Month in Bungo Regency, 2020</i>	
2.	PEMERINTAHAN/GOVERNMENT	
2.1	WILAYAH ADMINISTRATIF	
	ADMINISTRATIVE AREA	
2.1.1	Jumlah Desa ¹ /Kelurahan Menurut Kecamatan di Kabupaten Bungo, 2017 – 2021 <i>Number of Villages¹/Kelurahan by Subdistrict in Bungo Regency, 2017 – 2021</i>	22
2.1.2	Banyaknya Desa/Kelurahan dan Klasifikasinya Menurut Kecamatan di Kabupaten Bungo, 2021 <i>Villages and The Classification by Subdistricts in Bungo Regency, 2021</i>	23
2.1.3	Banyaknya Desa/Kelurahan dan Lembaga Pemerintahannya Menurut Kecamatan di Kabupaten Bungo, 2021	

	<i>Number of Villages and it's Governments by Subdistricts in Bungo Regency, 2021</i>	24
2.2	DEWAN PERWAKILAN RAKYAT DAERAH	
	REGIONAL HOUSE OF REPRESENTATIVE	
2.2.1	Jumlah Anggota Dewan Perwakilan Rakyat Daerah Menurut Partai Politik dan Jenis Kelamin di Kabupaten Bungo, 2021 <i>Number of Representatives in the Regional House of Representative by Party and Sex in Bungo Regency, 2021</i>	25
2.2.2	Jumlah Anggota Dewan Perwakilan Rakyat Daerah Kabupaten Bungo Menurut Fraksi dan Jenis Kelamin di Kabupaten Bungo, 2021 <i>Number of Representative of The Regional House of Representative of Bungo Regency by Fraction and Sex in Bungo Regency, 2021</i>	26
2.2.3	Jumlah Keputusan Dewan Perwakilan Rakyat Daerah Menurut Jenis Keputusan di Kabupaten Bungo, 2017-2021 <i>Number of Decision and Regional Regulation of The Regional House of Representatives in Bungo Regency, 2017-2021</i>	27
2.3	SUMBER DAYA MANUSIA	
	HUMAN RESOURCES	
2.3.1	Jumlah Pegawai Negeri Sipil Menurut Jabatan dan Jenis Kelamin di Kabupaten Bungo, Desember 2020 dan Desember 2021 <i>Number of Civil Servants by Occupation and Sex in Bungo Regency, Desember 2020 and Desember 2021</i>	28
2.3.2	Jumlah Pegawai Negeri Sipil Menurut Tingkat Pendidikan dan Jenis Kelamin di Kabupaten Bungo, Desember 2020 dan Desember 2021 <i>Number of Civil Servants by Educational Level and Sex in Bungo Regency, December 2020 and December 2021</i>	30
2.3.3	Jumlah Pegawai Negeri Sipil Daerah Menurut Tingkat Kepangkatan dan Jenis Kelamin di Kabupaten Bungo, Desember 2020 dan Desember 2021 <i>Number of Civil Servants by Hierarchy and Sex in Bungo Regency, December 2020 and December 2021</i>	32
2.3.4	Jumlah Pegawai Negeri Sipil Daerah Menurut Unit Organisasi dan	

	Golongan di Lingkungan Pemerintah Daerah Kabupaten Bungo, 2021 <i>Number of Civil Servants by Organization Units and Range of Bungo Regional Government, 2021</i>	34
2.3.5	Jumlah Pegawai Negeri Sipil Daerah Menurut Eselon di Lingkungan Pemerintah Daerah Kabupaten Bungo, 2021 <i>Number of Regional Civil Servants by Echelon of Bungo Regional Government, 2021</i>	37
2.3.6	Jumlah Pegawai Negeri Sipil di Instansi Vertikal Menurut Unit Organisasi dan Jenis Kelamin di Kabupaten Bungo, 2021 <i>Number of Civil Servants of Vertical Instance by Organization Units and Sex in Bungo Regency, 2021</i>	40
2.3.7	Jumlah Pegawai Negeri Sipil di Instansi Vertikal Menurut Golongan dan Jenis Kelamin di Kabupaten Bungo, 2021 <i>Number of Civil Servants of Vertical Instance by Hierarchy and Sex in Bungo Regency, 2021</i>	41
2.3.8	Jumlah Pegawai Negeri Sipil di Instansi Vertikal Menurut Tingkat Pendidikan dan Jenis Kelamin di Kabupaten Bungo, 2021 <i>Number of Civil Servants of Vertical Instance by Educational Level and Sex in Bungo Regency, 2021</i>	42
2.4	KEUANGAN PEMERINTAH GOVERNMENT FINANCE	
2.4.1	Realisasi Pendapatan Pemerintah Kabupaten Bungo Menurut Jenis Pendapatan (Juta rupiah), 2018–2021 <i>Actual Bungo Regency Government Revenues by Kind of Revenues (Million rupiahs), 2018–2021</i>	43
2.4.2	Realisasi Belanja Pemerintah Kabupaten Bungo Menurut Jenis Belanja (ribu rupiah), 2018–2021 <i>Actual Bungo Regency Government Expenditures by Kind of Expenditures (thousand rupiahs), 2018–2021</i>	45
2.5	ADMINISTRASI ADMINISTRATION	
2.5.1	Banyaknya Sertifikat Tanah yang Dikeluarkan Menurut Kecamatan dan Jenis Hak Atas Tanah di Kabupaten Bungo, 2021 <i>Number of Land Certificates Issued by Subdistricts and Kind of Land Rights in Bungo Regency, 2021</i>	47

2.5.2	Jumlah Surat Izin Mengemudi (SIM) yang Dikeluarkan Menurut Bulan dan Jenis Kelamin di Kabupaten Bungo, 2021 <i>Number of Driver's Licence Issued Every Month by Sex in Bungo Regency, 2021</i>	48
2.5.3	Jumlah Penerbitan Surat Izin Mengemudi (SIM) Baru yang Dikeluarkan Tiap Bulan di Kabupaten Bungo, 2021 <i>Number of New Driver's Licence Issued Each Month in Bungo Regency, 2021</i>	49
2.6	PEMILIHAN UMUM GENERAL ELECTION	
2.6.1	Banyaknya Pemilih yang Terdaftar dalam Pilkada Serentak Lanjutan Menurut Kecamatan di Kabupaten Bungo, 2021 <i>Number Registered Voters in Simultaneous Regional Elections by Subdistricts in Bungo Regency, 2021</i>	50
3.	PENDUDUK DAN KETENAGAKERJAAN/ POPULATION AND EMPLOYMENT	
3.1	PENDUDUK POPULATION	
3.1.1	Penduduk, Laju Pertumbuhan Penduduk, Distribusi Persentase Penduduk, Kepadatan Penduduk, dan Rasio Jenis Kelamin Menurut Kecamatan di Kabupaten Bungo, 2020 dan 2021	61
3.1.2	Jumlah Penduduk Menurut Kelompok Umur dan Jenis Kelamin di Kabupaten Bungo, 2021 <i>Population by Age Groups and Sex in Bungo Regency, 2021</i>	64
3.2	TENAGA KERJA EMPLOYMENT	
3.2.1	Jumlah Penduduk Berumur 15 Tahun Keatas Menurut Jenis Kegiatan Selama Seminggu yang Lalu dan Jenis Kelamin di Kabupaten Bungo, 2021 <i>Population Aged 15 Years and Over by Type of Activity During The Previous Week and Sex in Bungo Regency, 2021</i>	65
3.2.2	Penduduk Berumur 15 Tahun ke Atas Menurut Pendidikan Tertinggi yang Ditamatkan dan Jenis Kegiatan Selama Seminggu yang Lalu di Kabupaten Bungo, 2021 <i>Population 15 Years of Age and Over by Educational Attainment and</i>	

	Halaman Page
	66
3.2.3	67
3.2.4	68
3.2.5	69
3.2.6	70
4.	
4.1	
4.1.1	81
4.1.2	

	<i>Regency, 2020/2021 and 2021/2021</i>	84
4.1.3	Jumlah Sekolah, Guru, dan Murid Sekolah Dasar (SD) di Bawah Kementerian Pendidikan dan Kebudayaan Menurut Kecamatan di Kabupaten Bungo, 2020/2021 dan 2021/2021 <i>Number of Schools, Teachers, and Pupils in Primary Schools Under The Ministry of Education and Culture by Subdistrict in Bungo Regency, 2020/2021 and 2021/2021</i>	85
4.1.4	Jumlah Sekolah, Guru, dan Murid Madrasah Ibtidaiyah (MI) di Bawah Kementerian Agama Menurut Kecamatan Menurut Kecamatan di Kabupaten Bungo, 2020/2021 dan 2021/2021 <i>Number of Schools, Teachers, and Pupils in Madrasah Ibtidaiyah (MI) Under The Ministry of Religious Affairs by Subdistrict in Bungo Regency, 2020/2021 and 2021/2021</i>	88
4.1.5	Jumlah Sekolah, Guru, dan Murid Sekolah Menengah Pertama (SMP) di Bawah Kementerian Pendidikan dan Kebudayaan Menurut Kecamatan di Kabupaten Bungo, 2020/2021 dan 2021/2021 <i>Number of Schools, Teachers, and Pupils in Junior High Schools Under The Ministry of Education and Culture by Subdistrict in Bungo Regency, 2020/2021 and 2021/2021</i>	91
4.1.6	Jumlah Sekolah, Guru, dan Murid Madrasah Tsanawiyah (MTs) di Bawah Kementerian Agama Menurut Kecamatan di Kabupaten Bungo, 2020/2021 dan 2021/2021 <i>Number of Schools, Teachers, and Pupils in Madrasah Tsanawiyah (MTs) Under The Ministry of Religious Affairs by Subdistrict in Bungo Regency, 2020/2021 and 2021/2021</i>	94
4.1.7	Jumlah Sekolah, Guru, dan Murid Sekolah Menengah Atas (SMA) di Bawah Kementerian Pendidikan dan Kebudayaan Menurut Kecamatan di Kabupaten Bungo, 2020/2021 dan 2021/2021	
	<i>Number of Schools, Teachers, and Pupils in Senior High Schools Under The Ministry of Education and Culture by Subdistrict in Bungo Regency, 2020/2021 and 2021/2021</i>	97
4.1.8	Jumlah Sekolah, Guru, dan Murid Sekolah Menengah Kejuruan (SMK) di Bawah Kementerian Pendidikan dan Kebudayaan Menurut Kecamatan di Kabupaten Bungo, 2020/2021 dan 2021/2021 <i>Number of Schools, Teachers, and Pupils in Vocational High Schools Under The Ministry of Education and Culture by Subdistrict in Bungo</i>	

	<i>Regency, 2020/2021 dan 2021/2021</i>	100
4.1.9	Jumlah Sekolah, Guru, dan Murid Madrasah Aliyah (MA) di Bawah Kementerian Agama Menurut Kecamatan di Kabupaten Bungo, 2020/2021 dan 2021/2021 <i>Number of Schools, Teachers, and Pupils in Madrasah Aliyah (MA) Under the Ministry of Religious Affairs by Subdistrict in Bungo Regency, 2020/2021 and 2021/2021</i>	103
4.1.10	Jumlah Desa ¹ /Kelurahan yang Memiliki Fasilitas Sekolah Menurut Kecamatan dan Tingkat Pendidikan di Kabupaten Bungo, 2019– 2021 <i>Number of Villages¹ Having Educational Facilities by Subdistrict and Educational Level in Bungo Regency, 2019– 2021</i>	106
4.1.11	Angka Partisipasi Murni (APM) dan Angka Partisipasi Kasar (APK) Menurut Jenjang Pendidikan di Kabupaten Bungo, 2020 dan 2021 . <i>Net Participation Rates and Gross Participation Rates by Educational Level in Bungo Regency, 2020 and 2021</i>	111
4.1.12	Persentase Penduduk Berumur 15 Tahun ke Atas yang Melek Huruf Menurut Kelompok Umur di Kabupaten Bungo, 2020 dan 2021 <i>Percentage of Literate People Aged 15 Years and Over by Age Group in Bungo Regency, 2020 and 2021</i>	112
4.1.13	Banyaknya Mahasiswa Universitas Muara Bungo (UMB) Menurut Jurusan dan Jenis Kelamin, Tahun Ajaran 2021/2021 <i>Number of Students of Muara Bungo University by Program and Sex, School Year 2021/2021</i>	113
4.1.14	Banyaknya Tenaga Pengajar Universitas Muara Bungo (UMB) Menurut Status dan Jenis Kelamin Tahun Ajaran 2021/2021 <i>Number of Lecturers of Muara Bungo University by Status and Sex, School Year 2021/2021</i>	114
4.1.15	Banyaknya Mahasiswa Sekolah Tinggi Ilmu Administrasi (STIA) Setih Setio Muara Bungo Menurut Jurusan dan Jenis Kelamin, Tahun Ajaran 2021/2021 <i>Number of Students of Setih Setio Administration College Muara Bungo by Program and Sex, School Year 2021/2021</i>	115
4.1.16	Banyaknya Tenaga Pengajar Sekolah Tinggi Ilmu Administrasi (STIA) Setih Setio Muara Bungo Menurut Status dan Jenis Kelamin, Tahun Ajaran 2021/2021 <i>Number of Lecturers of Setih Setio Administration College Muara</i>	

	Halaman Page
	116
4.1.17	117
4.1.18	118
4.1.19	119
4.1.20	120
4.1.21	121
4.1.22	122
4.2 KESEHATAN	
4.2.1	123
4.2.2	

	Halaman Page
	Kecamatan di Kabupaten Bungo, 2021 <i>Numbers of Health Workers by Subdistricts in Bungo Regency, 2021</i> 129
4.2.3	Banyaknya Tenaga Kesehatan Menurut Tempat Tugas di Kabupaten Bungo, 2021 <i>Number of Health Workers by Place of Duty in Bungo Regency, 2021 ...</i> 130
4.2.4	Jumlah Fasilitas Kesehatan Menurut Kecamatan di Kabupaten Bungo, 2021 <i>Number of Medical Facility by Subdistrict in Bungo Regency, 2021.....</i> 132
4.2.5	Daftar 10 Besar Penyakit Kasus Baru di Rumah Sakit Umum Daerah H Hanafie Muara Bungo di Kabupaten Bungo, 2021 <i>List of the Top 10 New Case Diseases at Muara Bungo H General Hospital in Bungo District, 2021</i> 134
4.2.6	Daftar kondisi pasien keluar dari Rumah Sakit Umum Daerah H Hanafie Muara Bungo di Kabupaten Bungo, 2021 <i>List of condition Outpatient at Muara Bungo H General Hospital in Bungo District, 2021</i> 135
4.2.7	Perkembangan Jumlah Fasilitas Tempat Tidur di Rumah Sakit Umum Daerah H Hanafie Muara Bungo, 2016-2021 <i>Number of Bed Facilities in H Hanafie Public Hospital Muara Bungo, 2016-2021</i> 136
4.2.8	Jumlah Kasus Baru Rawat Jalan Menurut 24 Jenis Penyakit yang Diamati dan Kelompok Umur di Rumah Sakit Umum Daerah H Hanafie Muara Bungo, 2021 <i>Number of New Outpatient Cases by 28 Kind of Observed Disease and Age Group in H Hanafie Public Hospital Muara Bungo, 2021</i> 137
4.2.9	Jumlah Pasien dan Kematian Rawat Inap Menurut 24 Jenis Penyakit yang Diamati dan Kelompok Umur di Rumah Sakit Umum Daerah H Hanafie Muara Bungo, 2021 <i>Number of Patients and Death of Inpatient by 25 Kind of Observed Disease and Age Group in H Hanafie Regional Public Hospital Muara Bungo, 2021</i> 139
4.2.10	Perkembangan Jumlah Pasien di Rumah Sakit Umum Daerah H Hanafie Muara Bungo Menurut Jenis Penyakit, 2016-2021 <i>Number of Patient in H Hanafie Regional Public Hospital Muara Bungo by Kind of Disease, 2016-2021</i> 141

4.2.11	Banyaknya PUS Peserta KB Menurut Kecamatan dan Jenis Kontrasepsi Modern di Kabupaten Bungo, 2021 <i>Number of Active Family Planning Acceptors by Subdistricts and Contraceptive Method in Bungo Regency, 2021</i>	142
4.2.12	Persentase PUS Peserta KB Menurut Kecamatan dan Jenis Kontrasepsi Modern di Kabupaten Bungo, 2021 <i>Number of New Family Planning Acceptors by Subdistricts and Contraceptive Method in Bungo Regency, 2021</i>	144
4.3	AGAMA DAN SOSIAL LAINNYA RELIGION AND OTHER SOCIAL AFFAIRS	
4.3.1	Jumlah Penduduk Menurut Kecamatan dan Agama yang Dianut di Kabupaten Bungo, 2021 <i>Population by Subdistrict and Religion in Bungo Regency, 2021</i>	146
4.3.2	Jumlah Tempat Peribadatan Menurut Kecamatan di Kabupaten Bungo, 2021 <i>Number of Places of Worship by Subdistrict and Religion in Bungo Regency, 2021</i>	147
4.3.3	Jumlah Jemaah Haji yang Diberangkatkan dari Kabupaten Bungo Menurut Kecamatan dan Jenis Kelamin, 2021 <i>Number of Hajj Pilgrims Departed from Bungo Regency by Subdistricts and Sex, 2021</i>	148
4.3.4	Jumlah Jemaah Haji Menurut Jenis Pekerjaan di Kabupaten Bungo, 2021 <i>Number of Hajj Pilgrims by Kind of Job in Bungo Regency, 2021</i>	149
4.3.5	Banyaknya Perkara yang Diputuskan oleh Pengadilan Agama Muara Bungo Menurut Jenisnya, 2021 <i>Number of Cases Decided by Religious Court of Muara Bungo by Kind, 2021</i>	150
4.3.6	Jumlah Talak dan Cerai Menurut Kecamatan di Kabupaten Bungo, 2021 <i>Number of Divorce and Separation by Subdistricts in Bungo Regency, 2021</i>	152
4.3.7	Jumlah Nikah Menurut Kecamatan di Kabupaten Bungo, 2021 <i>Number of Marriage by Subdistricts in Bungo Regency, 2021</i>	153
4.3.8	Jumlah Desa ¹ /Kelurahan yang Mengalami Bencana Alam ² Menurut Kecamatan di Kabupaten Bungo, 2019-2021	

	<i>Number of Villages¹ that Had Natural Disaster² by Subdistrict in Bungo Regency, 2019-2021</i>	154
4.3.9	Jumlah Personil Satuan Polisi Pamong Praja (Satpol PP) di Kabupaten Bungo, 2021 <i>Number of Police Civil Service Unit Personnel in Bungo Regency, 2021.</i>	157
4.3.10	Banyaknya Tahanan yang Masuk, Diselesaikan dan Sisa Bulan Laporan Kejaksaan Negeri Dirinci Per Bulan di Kabupaten Bungo, 2021 <i>Number of Prisoners in, Resolved, and the Rest of Reported Month at State Procecutors Office by Month in Bungo Regency, 2021</i>	158
4.3.11	Banyaknya Tambahan Narapidana pada Lembaga Pemasyarakatan Muara Bungo Menurut Lamanya Hukuman dan Jenis Kelamin, 2021 <i>Number of Addition Prisoners at Penitentiary of Muara Bungo by Length of Sentence and Sex, 2021</i>	160
4.3.12	Banyaknya Tahanan Lembaga Pemasyarakatan Muara Bungo Dirinci Menurut Jenis Kejahatan, Pelanggaran dan Status, 2021 <i>Number of Prisoners at Penitentiary of Muara Bungo By Type of Crime, Violation and Status, 2021</i>	162
4.3.13	Banyaknya Kecelakaan Lalu Lintas dan Jumlah Korban Menurut Jenis Per Bulan di Kabupaten Bungo, 2021 <i>Number of Traffic Accidents and Victims by Month in Bungo Regency, 2021</i>	164
4.3.14	Banyaknya Pelanggaran Lalu Lintas dalam Wilayah Hukum Kepolisian Resor (Polres) Bungo, 2021 <i>Number of Traffic Violations by Month in Jurisdiction of Bungo Police Resort, 2021</i>	165
4.3.15	Banyaknya Kejahatan dan Pelanggaran Menurut Bulan di Wilayah Kabupaten Bungo, 2021 <i>Number of Crimes and Violations by Month in Bungo Regency, 2021 ...</i>	166
4.3.16	Banyaknya Tahanan Kepolisian Dewasa dan Anak-anak Menurut Bulan dan Jenis Kelamin, 2021 <i>Number of Adult and Children Police Prisoners by Month and Sex, 2021</i>	167
4.3.17	Jumlah Perkara dan Terdakwa yang Diputuskan Pengadilan Negeri Muara Bungo Menurut Jenis Perkara per Bulan, 2021 <i>Number of Cases and Defendants Decided by State Court of Muara</i>	

	Halaman Page
	168
4.3.18	169
4.3.19	171
4.3.20	173
4.3.21	175
4.4 KEMISKINAN POVERTY	
4.4.1	176
4.4.2	177
5. PERTANIAN, KEHUTANAN, PETERNAKAN, DAN PERIKANAN/ AGRICULTURE, FORESTRY, LIVESTOCK, AND FISHERY	
5.1 HORTIKULTURA HORTICULTURE	
5.1.1	194

5.1.2	Produksi Tanaman Sayuran Menurut Kecamatan dan Jenis Tanaman (kuintal) di Kabupaten Bungo, 2020 dan 2021 <i>Production of Vegetables by Subdistrict and Kind of Plant (quintal) in Bungo Regency, 2020 dan 2021</i>	198
5.1.3	Luas Panen Tanaman Sayuran dan Buah-buahan Semusim Menurut Jenis Tanaman (ha) di Kabupaten Bungo, 2018–2021 <i>Harvested Area of Seasonal Vegetables and Fruits by Kind of Plant (ha) in Bungo Regency, 2018–2021</i>	202
5.1.4	Produksi Tanaman Sayuran dan Buah-buahan Semusim Menurut Jenis Tanaman (kuintal) di Kabupaten Bungo, 2020–2021 <i>Production of Seasonal Vegetables and Fruits by Kind of Plant (quintal) in Bungo Regency, 2020–2021</i>	204
5.1.5	Luas Panen Tanaman Biofarmaka Menurut Kecamatan dan Jenis Tanaman (m ²) di Kabupaten Bungo, 2020 dan 2021 <i>Harvested Area of Medicinal Plants by Subdistrict and Kind of Plant (m²) in Bungo Regency, 2020 and 2021</i>	206
5.1.6	Produksi Tanaman Biofarmaka Menurut Kecamatan dan Jenis Tanaman (kg) di Kabupaten Bungo, 2020 and 2021 <i>Production of Medicinal Plants by Subdistrict and Kind of Plant (kg) in Bungo Regency, 2020 and 2021</i>	208
5.1.7	Luas Panen Tanaman Biofarmaka Menurut Jenis Tanaman di Kabupaten Bungo (m ²), 2018–2021 <i>Harvested Area of Medicinal Plants by Kind of Plant in Bungo Regency (m²), 2018–2021</i>	210
5.1.8	Produksi Tanaman Biofarmaka Menurut Jenis Tanaman di Kabupaten Bungo (kg), 2020–2021 <i>Production of Medicinal Plants by Kind of Plant in Bungo Regency (kg), 2020–2021</i>	211
5.1.9	Luas Panen Tanaman Hias Menurut Kecamatan dan Jenis Tanaman (m ²) di Kabupaten Bungo, 2020 and 2021 <i>Harvested Area of Ornamental Plants by Subdistrict and Kind of Plant (m²) in Bungo Regency, 2020 and 2021</i>	212
5.1.10	Produksi Tanaman Hias Menurut Kecamatan dan Jenis Tanaman (tangkai) di Kabupaten Bungo, 2020 and 2021 <i>Production of Ornamental Plants by Subdistrict and Kind of Plant (stalks) in Bungo Regency, 2020 and 2021</i>	214

5.1.11	Luas Panen Tanaman Hias Menurut Jenis Tanaman (m ²) di Kabupaten Bungo, 2018–2021 <i>Harvested Area of Ornamental Plants by Kind of Plant (m²) in Bungo Regency, 2018–2021</i>	216
5.1.12	Produksi Tanaman Hias Menurut Jenis Tanaman (tangkai) di Kabupaten Bungo, 2020–2021 <i>Production of Ornamental Plants by Kind of Plant (stalks) in Bungo Regency, 2020–2021</i>	218
5.1.13	Produksi Buah-buahan Menurut Kecamatan dan Jenis Tanaman (kw) di Kabupaten Bungo, 2020 and 2021 <i>Production of Fruits by Subdistrict and Kind of Plant (qui) in Bungo Regency, 2020 and 2021</i>	220
5.1.14	Produksi Buah–Buahan dan Sayuran Tahunan Menurut Jenis Tanaman (ton) di Kabupaten Bungo, 2018–2021 <i>Production of Annual Fruits and Vegetables by Kind of Plant (ton) in Bungo Regency, 2018–2021</i>	224
5.2	PERKEBUNAN ESTATE CROPS	
5.2.1	Luas Areal Tanaman Perkebunan Menurut Kecamatan dan Jenis Tanaman (ha) di Kabupaten Bungo, 2020 dan 2021 <i>Planted Area of Estate Crops by Subdistrict and Type of Crops (ha) in Bungo Regency, 2020 dan 2021</i>	226
5.2.2	Produksi Perkebunan Menurut Kecamatan dan Jenis Tanaman (ton) di Kabupaten Bungo, 2020 dan 2021 <i>Production of Estate by Subdistrict and Type of Crops (ton) in Bungo Regency, 2020 and 2021</i>	230
5.3	TANAMAN PANGAN FOOD CROPS	
5.3.1	Luas Panen, Produksi dan Produktivitas Padi Sawah Menurut Kecamatan di Kabupaten Bungo, 2021 <i>Harvested Area, Production and Productivity of Wetland Paddy by Subdistricts in Bungo Regency, 2021</i>	234
5.3.2	Luas Panen, Produksi dan Produktivitas Padi Ladang Menurut Kecamatan di Kabupaten Bungo, 2021 <i>Harvested Area, Production and Productivity of Dryland Paddy by</i>	

	Halaman Page
<i>Subdistricts in Bungo Province, 2021</i>	235
5.3.3 Luas Panen, Produksi dan Produktivitas Jagung Menurut Kecamatan di Kabupaten Bungo, 2021 <i>Harvested Area, Production and Productivity of Maize, by Subdistricts in Bungo Regency, 2021</i>	236
5.3.4 Luas Panen, Produksi dan Produktivitas Kedelai Menurut Kecamatan, 2021 <i>Harvested Area, Production and Productivity of Soy Bean by Subdistricts in Bungo Regency, 2021</i>	237
5.3.5 Luas Panen, Produksi dan Produktivitas Kacang Tanah Menurut Kecamatan di Kabupaten Bungo, 2021 <i>Harvested Area, Production and Productivity of Peanut, by Subdistricts in Bungo Regency, 2021</i>	238
5.3.6 Luas Panen, Produksi dan Produktivitas Kacang Hijau Menurut Kecamatan di Kabupaten Bungo, 2021 <i>Harvested Area, Production and Productivity of Mung Bean by Subdistricts in Bungo Regency, 2021</i>	239
5.3.7 Luas Panen, Produksi dan Produktivitas Ubi Kayu Menurut Kecamatan, 2021 <i>Harvested Area, Production and Productivity of Cassava by Subdistricts in Bungo Regency, 2021</i>	240
5.3.8 Luas Panen, Produksi dan Produktivitas Ubi Jalar Menurut Kecamatan di Kabupaten Bungo, 2021 <i>Harvested Area, Production and Productivity of Sweet Potato by Subdistricts in Bungo Regency, 2021</i>	241
5.4 KEHUTANAN	
FORESTRY	
5.4.1 Produksi Kayu Hutan dan Hasil Hutan Lainnya Menurut Jenis Produksi di Kabupaten Bungo, 2018-2021 <i>Wood and Other Forest Product by Kind of Product in Bungo Regency, 2018-2021</i>	242
5.4.2 Luas Kawasan Hutan Menurut Fungsinya di Kabupaten Bungo (ha), 2011-2021 <i>Forest Area by Function in Bungo Regency (ha), 2011-2021</i>	243
5.5 PETERNAKAN	

LIVESTOCK

5.5.1	Populasi Ternak Besar Menurut Kecamatan di Kabupaten Bungo (ekor), 2021 <i>Large Livestock Population by Subdistricts in Bungo Regency (heads), 2021</i>	244
5.5.2	Populasi Ternak Kecil Menurut Kecamatan di Kabupaten Bungo (ekor), 2021 <i>Small Livestock Population by Subdistricts in Bungo Regency (heads), 2021</i>	245
5.5.3	Populasi Unggas Menurut Kecamatan di Kabupaten Bungo (ekor), 2021 <i>Poultry Population by Subdistricts in Bungo Regency (heads), 2021</i>	246
5.5.4	Pemotongan Ternak Besar Menurut Jenis Dirinci per Kecamatan di Kabupaten Bungo (ekor), 2021 <i>Number of Large Livestock Slaughtered by Kind and Subdistricts in Bungo Regency (heads), 2021</i>	247
5.5.5	Pemotongan Ternak Kecil Menurut Jenis Dirinci per Kecamatan di Kabupaten Bungo (ekor), 2021 <i>Number of Small Livestock Slaughtered by Kind and Subdistricts in Bungo Regency (heads), 2021</i>	248
5.5.6	Pemotongan Unggas Menurut Jenis dan Kecamatan di Kabupaten Bungo (ekor), 2021 <i>Poultry Population by Kind and Subdistricts in Bungo Regency (heads), 2021</i>	249
5.5.7	Produksi Daging Ternak Besar Menurut Jenis Dirinci per Kecamatan di Kabupaten Bungo (kg), 2021 <i>Production of Large Livestock Slaughtered by Kind and Subdistricts in Bungo Regency (kg), 2021</i>	250
5.5.8	Produksi Daging Ternak Kecil Menurut Jenis Dirinci per Kecamatan di Kabupaten Bungo (kg), 2021 <i>Number of Small Livestock Slaughtered by Kind and Subdistricts in Bungo Regency (kg), 2021</i>	251
5.5.9	Produksi Daging Unggas Menurut Jenis dan Kecamatan di Kabupaten Bungo (kg), 2021 <i>Poultry Population by Kind and Subdistricts in Bungo Regency (kg), 2021</i>	252

5.5.10	Produksi Telur Unggas Menurut Jenis dan Kecamatan di Kabupaten Bungo (kg), 2021 <i>Poultry Eggs Production by Kind and Subdistricts in Bungo Regency (kg), 2021</i>	253
5.5.11	Produksi Kulit Ternak Besar Menurut Jenis Dirinci per Kecamatan di Kabupaten Bungo (kg), 2021 <i>Leather Production of Large Livestock Slaughtered by Kind and Subdistricts in Bungo Regency (kg), 2021</i>	254
5.5.12	Produksi Kulit Ternak Kecil Menurut Jenis Dirinci per Kecamatan di Kabupaten Bungo (kg), 2021 <i>Leather Production of Small Livestock by Kind and Subdistricts in Bungo Regency (kg), 2021</i>	255
5.5.13	Konsumsi Daging Ternak Besar Menurut Jenis Dirinci per Kecamatan di Kabupaten Bungo (kg), 2021 <i>Consumption of Large Livestock Slaughtered by Kind and Subdistricts in Bungo Regency (kg), 2021</i>	256
5.5.14	Konsumsi Daging Ternak Kecil Menurut Jenis Dirinci per Kecamatan di Kabupaten Bungo (kg), 2021 <i>Consumptions of Small Livestock Slaughtered by Kind and Subdistricts in Bungo Regency (kg), 2021</i>	257
5.5.15	Konsumsi Daging Unggas Menurut Jenis Dirinci per Kecamatan di Kabupaten Bungo (kg), 2021 <i>Consumption of Large Livestock Slaughtered by Kind and Subdistricts in Bungo Regency (kg), 2021</i>	258
5.5.16	Konsumsi Telur Unggas Menurut Jenis dan Kecamatan di Kabupaten Bungo (kg), 2021 <i>Consumption of Poultry Eggs by Kind and Subdistrict in Bungo Regency (kg), 2021</i>	259
5.6	PERIKANAN	
	FISHERI	
5.6.1	Banyaknya Rumah Tangga Perikanan Menurut Jenis dan Kecamatan di Kabupaten Bungo, 2021 <i>Number of Fisheries Household by Kind and Subdistricts in Bungo Regency, 2021</i>	260
5.6.2	Produksi Benih Ikan Menurut Sumber Benih dan	

	Kecamatan di Kabupaten Bungo (ribu ekor), 2021 <i>Number of Fish Seed Production by Kind and Subdistricts in Bungo Regency (thousand heads), 2021</i>	262
5.6.3	Produksi dan Nilai Ikan Menurut Jenis Usaha dan Kecamatan di Kabupaten Bungo, 2021 <i>Fish Production and Value by Type of Fisheries and Subdistricts in Bungo Regency, 2021</i>	263
5.6.4	Jumlah Usaha Penangkapan Ikan Menurut Jenis Alat Tangkap dan Kecamatan di Kabupaten Bungo, 2021 <i>Number of Fishing by Type of Fishing Tools and Subdistricts in Bungo Regency, 2021</i>	265
5.6.5	Banyaknya Keramba dan Jaring Apung, Produksi dan Nilai Produksi Menurut Jenis dan Kecamatan di Kabupaten Bungo, 2021 <i>Number of Fish Cage and Floating Cage Net, Production and Value by Subdistricts in Bungo Regency, 2021</i>	266
6.	INDUSTRI, PERTAMBANGAN DAN ENERGI/ INDUSTRY, MINING AND ENERGY	
6.1	Daya Terpasang, dan Distribusi Listrik PT. PLN (Persero) pada Unit Pelaksana Pelayanan Pelanggan PLN di Kabupaten Bungo, 2021 <i>Installed Electricity Power, Production, and Distribution of PT. PLN (Persero) at PLN Branch by Subdistrict in Bungo Regency, 2021</i>	274
6.2	Jumlah Pelanggan Listrik PT. PLN (Persero) pada Unit Pelaksana Pelayanan Pelanggan PLN di Kabupaten Bungo, 2017 - 2021 <i>Number of Electricity Customers by Subdistrict in Bungo Regency, 2017 - 2021</i>	275
6.3	Produksi dan Distribusi Air Menurut Unit Penyalur di Kabupaten Bungo, 2021 <i>Number of Customers and Distributed Water by Subdistrict in Bungo Regency, 2021</i>	276
6.4	Distribusi Listrik oleh PT Perusahaan Listrik Negara (PLN) di Kabupaten Bungo, 2020-2021 <i>Production and Distribution of Electricity by State Electricity Company in Bungo Regency, 2020-2021</i>	277
6.5	Tenaga Listrik yang Tersambung Menurut Jenis Pemakaian di ULP Muara Bungo (Kwh), 2021	

	<i>Electrical Power Distributed by Kind of Comsumption in Bungo Regency (Kwh), 2021</i>	278
6.6	Jumlah Pelanggan Listrik Menurut Golongan Tarif di ULP Muara Bungo, 2021 <i>Number of Electrical Consumers by Tarif Class in Bungo Regency, 2021</i>	279
6.7	Banyaknya Unit Usaha, Tenaga Kerja, Investasi dan Nilai Produksi Industri Kecil di Kabupaten Bungo, 2016-2021 <i>Number of Work Unit, Labor, Investment and Production Small Industry in Bungo Regency, 2016-2021</i>	280
7.	PARIWISATA/TOURISM	
7.1	Jumlah Rumah Makan, Restoran, dan Kafe Menurut Kecamatan di Kabupaten Bungo, 2018 - 2021 <i>Number of Restaurants in Bungo Regency by Subdistrict in Bungo Regency, 2018 - 2021</i>	285
7.2	Daftar Hotel/Penginapan, Banyak Kamar dan Tempat Tidur di Kabupaten Bungo, 2021 <i>List of Hotel/Inn, Number of Rooms and Beds in Bungo Regency, 2021</i>	286
7.3	Daftar Hotel/Penginapan, Alamat dan Jenis Kelas di Kabupaten Bungo, 2021 <i>List of Hotel/Inn, Address and Type of Class in Bungo Regency, 2021</i>	288
7.4	Banyaknya Akomodasi Hotel Menurut Kecamatan di Kabupaten Bungo, 2021 <i>Numbers of Accomodation by Subdistricts in Bungo Regency, 2021</i>	290
7.5	Nama, Lokasi, Jarak dari Ibukota, dan Jumlah Pengunjung Objek Wisata, di Kabupaten Bungo, 2021 <i>Tourism Object's Name, Location, Distance from Capital of Regency, and Number of Visitors in Bungo Regency, 2021</i>	291
8.	TRANSPORTASI DAN KOMUNIKASI/ TRANSPORTATION AND COMMUNICATION	
8.1	TRANSPORTASI TRANSPORTATION	
8.1.1	Panjang Jalan Menurut Tingkat Kewenangan Pemerintahan di Kabupaten Bungo(km), 2019–2021 <i>Length of Roads by Level of Government Authority in Bungo Regency</i>	

	Halaman Page
	299
8.1.2 Panjang Jalan Menurut Jenis Permukaan Jalan di Kabupaten Bungo (km), 2019–2021 <i>Length of Roads by Type of Road Surface in Bungo Regency (km), 2019–2021</i>	300
8.1.3 Panjang Jalan Menurut Kondisi Jalan di Kabupaten Bungo (km), 2019–2021 <i>Length of Roads by Condition of Roads in Bungo Regency (km), 2019–2021</i>	301
8.1.4 Panjang Jalan menurut Kecamatan dan Pemerintahan yang Berwenang di Kabupaten Bungo (km), 2021 <i>Length of Roads by Authorized Government in Bungo Regency (km), 2021</i>	302
8.1.5 Panjang Jalan Kabupaten Menurut Kecamatan dan Kondisi Jalan di Kabupaten Bungo (km), 2021 <i>Regency Road Length by Subdistricts and Condition in Bungo Regency (km), 2021</i>	303
8.1.6 Panjang Jalan Kabupaten Menurut Kecamatan dan Jenis Permukaan (km), 2021 <i>Regency Road Length by Subdistricts and Kind of Surface (km), 2021...</i>	304
8.1.7 Banyaknya Jembatan Menurut Kecamatan dan Jenis Konstruksi (unit), 2021 <i>Number of Bridges by Subdistricts and Kind of Construction (unit), 2021</i>	305
8.1.8 Banyaknya Truk dan Barang melalui Terminal Truk Muara Bungo per Bulan, 2021 <i>Number of Trucks and Freight through Truck Station Muara Bungo Each Month, 2021</i>	306
8.1.9 Banyaknya Kendaraan yang Menjalani Uji dan Mutasi melalui Kantor Samsat Muara Bungo, 2021 <i>Number of Vehicles that Undergo Examination and Mutation through One Roof System Office Muara Bungo, 2021</i>	307
8.1.10 Banyaknya Kendaraan Angkutan Barang Menurut Daya Angkut/ Tonase di Kabupaten Bungo, 2021 <i>Number of Freight Vehicles by Carrying Capacity/Tonnage in Bungo</i>	

	Halaman Page
<i>Regency, 2021</i>	308
8.1.11 Banyaknya Kendaraan Bermotor Menurut Jenisnya di Kabupaten Bungo, 2020-2021 <i>Number of Vehicles by Kind in Bungo Regency, 2020-2021</i>	309
8.1.12 Jumlah Lalu Lintas Udara dan Penumpang melalui Bandar Udara Muara Bungo per Bulan, 2021 <i>Number of Air Traffic and Passenger via Muara Bungo Airport Each Month, 2021</i>	310
8.1.13 Lalu Lintas Barang Angkutan Udara melalui Bandar Udara Muara Bungo per Bulan, 2021..... <i>Aircraft Freight Traffic in Muara Bungo Airport Each Month, 2021</i>	311
8.2 KOMUNIKASI COMMUNICATION	
8.2.1 Jumlah Kantor Pos Pembantu Menurut Kecamatan di Kabupaten Bungo, 2018–2021 <i>Number of Post Offices Subsidiaries by Subdistrict in Bungo Regency, 2018–2021</i>	312
8.2.2 Lalu Lintas Surat yang Dikirim dan Diterima Melalui Kantor Pos Muara Bungo Menurut Jenis Surat per Bulan, 2021 <i>Letters Traffic Sent and Received Through Muara Bungo Post Office by Kind of Letters Each Month, 2021</i>	313
9. PERBANKAN, KOPERASI, DAN HARGA-HARGA/ BANKING, COOPERATIVE, AND PRICES	
9.1 Jumlah Koperasi Aktif Menurut Kecamatan di Kabupaten Bungo, 2018–2021 <i>Number of Active Cooperative by Subdistrict in Bungo Regency, 2018–2021</i>	322
9.2 Jumlah Koperasi Menurut Jenis Koperasi dan Kecamatan Kabupaten Bungo, 2021 <i>Number of Cooperative by Kind of Cooperative and Subdistrict in Bungo Regency, 2021</i>	323
9.3 Perkembangan Keadaan Koperasi Menurut Kecamatan di Kabupaten Bungo, 2021 <i>Condition of Cooperative by Subdistricts in Bungo Regency, 2021</i>	324
9.4 Penerimaan Retribusi Daerah Menurut Jenisnya	

	di Kabupaten Bungo (ribu rupiah), 2019-2021 <i>Regional Retribution Acceptance by Type in Bungo Regency (thousand rupiahs), 2019-2021</i>	326
9.5	Jumlah Penerimaan Pajak Daerah Menurut Jenisnya di Kabupaten Bungo (ribu rupiah), 2019 - 2021 <i>Regional Taxes Acceptance by Type in Bungo Regency (thousand rupiahs), 2019 - 2021</i>	327
9.6	Hasil Pungutan PBB Menurut Kecamatan dan Sektor di Kabupaten Bungo (rupiah), 2021 <i>Property Tax Charges by Subdistrict and Sector in Bungo Regency (rupiahs), 2021</i>	328
9.7	Banyaknya Penabung dan Jumlah Tabungan pada Bank Pemerintah di Kabupaten Bungo, 2021 <i>Number of Depositor and Savings Amount at Government Banks in Bungo Regency, 2021</i>	329
9.8	Posisi Giro Triwulanan pada Bank-Bank Pemerintah (juta rupiah), 2021 <i>Quarterly Giro Position in Government Banks (million rupiahs), 2021 ..</i>	330
9.9	Posisi Deposito Triwulanan pada Bank-Bank Pemerintah (juta rupiah), 2021 <i>Quarterly Deposits Position in Government Banks (million rupiahs), 2021</i>	331
9.10	Posisi Pinjaman pada Bank-Bank Pemerintah menurut Jenis Pinjaman , (juta rupiah), 2021 <i>Quarterly Loan Position in Government Banks by Kind of Loan (million rupiahs), 2021</i>	332
9.11	Banyaknya KUK Perbankan Yang Disalurkan Beberapa Bank Pemerintah Menurut Sektor Ekonomi per Akhir Periode di Kabupaten Bungo (juta rupiah), 2021 <i>Number of Small Enterprise Credit Distributed by Several Government Bank by Economic Sector at the End of Period in Bungo Regency (million rupiahs), 2021</i>	333
10.	PENGELUARAN PENDUDUK/POPULATION EXPENDITURE	
10.1	Rata-rata Pengeluaran per Kapita Sebulan Menurut Kelompok Komoditas (rupiah) di Kabupaten Bungo, 2021	

	Halaman Page
	<i>Monthly Average Expenditure per Capita by Commodity Group (rupiahs) in Bungo Regency, 2021</i> 341
10.2	Persentase Pengeluaran per Kapita Sebulan Menurut Kelompok Komoditas di Kabupaten Bungo, 2021 <i>Percentage of Monthly Expenditure per Capita by Commodity Group in Bungo Regency, 2021</i> 342
10.3	Persentase Penduduk Menurut Golongan Pengeluaran Per Kapita Sebulan di Kabupaten Bungo, 2020 dan 2021 <i>Percentage of Population by Per Capita Spending Group a Month in Bungo Regency, 2020 and 2021</i> 343
11.	PERDAGANGAN/TRADE
11.1	Jumlah Sarana Perdagangan Menurut Jenisnya di Kabupaten Bungo, 2018–2021 <i>Number of Trading Facilities by Type of Facility in Bungo Regency, 2018–2021</i> 349
11.2	Pengadaan, Penyaluran dan Stok Beras pada Bulog Subdivre Muara Bungo dirinci Per Bulan (kg), 2021 <i>Supply, Distribution and Stock of Rice in State Logistics Agency Subdivision Muara Bungo by Month (kg), 2021</i> 350
11.3	Penyaluran Beras pada Bulog Subdivre Muara Bungo Dirinci Per Bulan (kg), 2021 <i>Distribution of Rice in State Logistics Agency Suvdivision Muara Bungo by Month (kg), 2021</i> 351
12.	SISTEM NERACA REGIONAL/SYSTEM OF REGIONAL ACCOUNTS
12.1	Produk Domestik Regional Bruto Atas Dasar Harga Berlaku Menurut Lapangan Usaha (miliar rupiah) di Kabupaten Bungo, 2017–2021 <i>Gross Regional Domestic Product at Current Market Prices by Industry (billion rupiahs) in Bungo regency, 2017–2021</i> 357
12.2	Produk Domestik Regional Bruto Atas Dasar Harga Konstan 2010 Menurut Lapangan Usaha (miliar rupiah) di Kabupaten Bungo, 2017–2021 <i>Gross Regional Domestic Product at 2010 Constant Market Prices by Industry (billion rupiahs) in Bungo regency, 2017–2021</i> 359
12.3	Distribusi Persentase Produk Domestik Regional Bruto Atas Dasar

	Harga Berlaku Menurut Lapangan Usaha di Kabupaten Bungo, 2017–2021 <i>Percentage Distribution of Gross Regional Domestic Product at Current Market Prices by Industry in Bungo regency, 2017–2021</i>	361
12.4	Laju Pertumbuhan Produk Domestik Regional Bruto Atas Dasar Harga Konstan 2010 Menurut Lapangan Usaha (persen) di Kabupaten Bungo, 2017–2021 <i>Growth Rate of Gross Regional Domestic Product at 2010 Constant Market Prices by Industry (percent) in Bungo regency, 2017–2021</i>	363
12.5	Produk Domestik Regional Bruto Atas Dasar Harga Berlaku Menurut Jenis Pengeluaran (juta rupiah) di Kabupaten Bungo, 2017–2021 <i>Gross Regional Domestic Product at Current Market Prices by Type of Expenditure (million rupiahs) in Bungo regency, 2017–2021</i>	365
12.6	Produk Domestik Regional Bruto Atas Dasar Harga Konstan 2010 Menurut Jenis Pengeluaran (juta rupiah) di Kabupaten Bungo, 2017–2021 <i>Gross Regional Domestic Product at 2010 Constant Market Prices by Type of Expenditure (million rupiahs) in Bungo regency, 2017–2021</i>	366
13.	PERBANDINGAN ANTAR KABUPATEN/ KOTA/ REGENCY/MUNICIPAL COMPARISON	
13.1	Jumlah Penduduk Menurut Kabupaten/ Kota di Provinsi Jambi (ribu), 2017– 2021 <i>Population by Regency/Municipality in Jambi Province (thousand), 2017– 2021</i>	373
13.2	Laju Pertumbuhan Produk Domestik Regional Bruto Atas Dasar Harga Konstan 2010 Menurut Kabupaten/ Kota di Provinsi Jambi (persen), 2017– 2021 <i>Rate of Growth of Gross Regional Domestic Products at Constant 2010 Prices by Regency/Municipality in Jambi Province (percent), 2017– 2021</i>	374
13.3	Jumlah Penduduk Miskin Menurut Kabupaten/ Kota di Provinsi Jambi (ribu), 2017– 2021 <i>Number of Poor Population by Regency/Municipality in Jambi Province (thousand), 2017–2021</i>	375
13.4	Persentase Penduduk Miskin Menurut Kabupaten/Kota di Provinsi Jambi, 2017– 2021	

		Halaman
		Page
	<i>Percentage of Poor Population by Regency/Municipality in Jambi Province, 2017– 2021</i>	376
13.5	Indeks Pembangunan Manusia Menurut Kabupaten/Kota di Provinsi Jambi, 2017– 2021 <i>Human Development Index by Regency/Municipality in Jambi Province, 2017– 2021</i>	377

<https://bungokab.bps.go.id>

DAFTAR GAMBAR/LIST OF FIGURES

		Halaman Page
1.1	Luas Daerah menurut Kecamatan (%) di Kabupaten Bungo, 2020 <i>Area of Subdistrict (%) in Bungo Regency, 2020</i>	6
2.1	Realisasi Pendapatan dan Belanja Pemerintah Daerah Kabupaten Bungo, 2017-2020 Actual Bungo Regency Government Revenues and Expenditures (Million rupiahs), 2017-2020	21
3.1	Distribusi Penduduk Menurut Kecamatan di Kabupaten Bungo, 2020 <i>Distribution of Population by Subdistrict in Bungo Regency, 2020</i>	64
4.1	Banyaknya Tenaga Kesehatan Menurut Kecamatan di Kabupaten Bungo, 2020 Numbers of Health Workers by Subdistricts in Bungo Regency, 2020	86
5.1	Luas Areal Tanaman Perkebunan Menurut Jenis Tanaman (ha) di Kabupaten Bungo, 2020 <i>Planted Area of Estate Crops by Type of Crops (ha) in Bungo Regency, 2020</i>	201
6.1	Jumlah Pelanggan Listrik Kabupaten Bungo, 2016 - 2020 <i>Number of Electricity Customers in Bungo Regency, 2016 - 2020</i>	281
7.1	Jumlah Rumah Makan/Restoran Menurut Kecamatan di Kabupaten Bungo, 2019-2020 Number of Restaurants in Bungo Regency by Subdistrict in Bungo Regency, 2019-2020.....	292
8.1	Panjang Jalan Kabupaten Menurut Kecamatan dan Jenis Permukaan (km), 2020 <i>Regency Road Length by Subdistricts and Kind of Surface (km), 2020</i> ...	306
9.1	Jumlah Koperasi Menurut Jenis Koperasi Per Kecamatan di Kabupaten Bungo, 2020 <i>Number of Cooperative by Kind of Cooperative Per Subdistricts in Bungo Regency, 2020</i>	329
10.1	Persentase Penduduk Menurut Golongan Pengeluaran Per Kapita Sebulan di Provinsi Jambi, 2020 (Rupiah) <i>Average Monthly per Capita Expenditure by Class and Comodity in Jambi Province, 2020 (Rupiah)</i>	348
11.1	Jumlah Sarana Perdagangan Menurut	

	Jenisnya di Kabupaten Bungo, 2017–2020 <i>Number of Trading Facilities by Type of Facility in Bungo Regency, 2017–2020</i>	356
12.1	Produk Domestik Regional Bruto Atas Dasar Harga Konstan dan Harga Berlaku 2010 (miliar rupiah) di Kabupaten Bungo, 2016–2020 <i>Gross Regional Domestic Product at 2010 Constant and Current Market Prices (billion rupiahs) in Bungo regency, 2016–2020</i>	364
13.1	Indeks Pembangunan manusia Menurut Kabupaten/Kota di Provinsi Jambi, 2016–2020 <i>Human Development Index by Regency/Municipality in Jambi Province (thousand), 2016-2020</i>	380

PENJELASAN UMUM/EXPLANATORY NOTES

Tanda-tanda, satuan-satuan, dan lain-lainnya yang digunakan dalam publikasi ini adalah sebagai berikut:

Symbols, measurement units, and acronyms which are used in this publication, are as follows:

1. TANDA-TANDA/SYMBOLS

Data tidak tersedia/ <i>Data not available</i>	: ...
Tidak ada atau nol / <i>Null or zero</i>	: -
Data dapat diabaikan/ <i>Data negligible</i>	: 0
Tanda decimal/ <i>Decimal point</i>	: ,
Data tidak dapat ditampilkan/ <i>Not applicable</i>	: NA
Angka estimasi/ <i>Estimated figures</i>	: e
Angka diperbaiki/ <i>Revised figures</i>	: r
Angka sementara/ <i>Preliminary figures</i>	: x
Angka sangat sementara/ <i>Very preliminary figures</i>	: xx
Angka sangat sangat sementara/ <i>Very very preliminary figures</i>	: xxx

2. SATUAN/UNITS

barel/ <i>barrel</i>	: 158,99 liter/ <i>litres</i> = 1/6,2898 m ³
hektar (ha)/ <i>hectare (ha)</i>	: 10 000 m ²
kilometer (km)/ <i>kilometres (km)</i>	: 1 000 meter/ <i>meters (m)</i>
knot/ <i>knot</i>	: 1,8523 km/jam (<i>km/hour</i>)
kuintal/ <i>quintal</i>	: 100 kg
KWh	: 1 000 Watt hour
MWh	: 1 000 KWh
liter (untuk beras)/ <i>litre (for rice)</i>	: 0,80 kg
MMSCF	: 1/35,3 m ³
metrik ton (m.ton)/ <i>metric ton (m. ton)</i>	: 0,98421 long ton = 1 000 kg
ons/ <i>ounce</i>	: 28,31 gram/ <i>grams</i>
ton	: 1 000 kg

Satuan lain: buah, dus, butir, helai/lembar, kaleng, batang, pulsa, ton kilometer (ton-km), jam, menit, persen (%).

Other units: unit, pack, pieces, sheet, tin, pulse, ton-kilometres(ton-km), hour, minute, percent (%).

Perbedaan angka di belakang koma disebabkan oleh pembulatan angka.

The difference in decimal numbers is caused by rounding.

<https://bungokab.bps.go.id>

DAFTAR SINGKATAN/ LIST OF ABBREVIATIONS

SI	: Stasiun Iklim
SIMPK	: Stasiun Meteorologi Pertanian Khusus
t.t	: Tempat tidur
BCG	: Bacillus Calmette Guerin
DPT	: Difteri, Pertusis, Tetanus
TT	: Tetanus Toxoid
IOT	: Industri Obat Tradisional/ <i>Traditional Medicine Industry</i>
IKOT	: Industri Kecil Obat Tradisional/ <i>Traditional Medicine Small</i>
Alkes	: Alat kesehatan/ <i>Health Kits</i>
PKRT	: Perbekalan Kesehatan Rumah tangga/ <i>Household Health Logistics</i>
Kompl	: Komplemen/ <i>Complement</i>
IRTP	: Industri Pangan Produksi Rumah Tangga/ <i>Foods Home Industry</i>
PBF	: Pedagang Besar Farmasi/ <i>Pharmacy Whole-seller</i>
GFK	: Gudang Farmasi Kab/Kota/Regency/ <i>Municipality Pharmacy Warehouse</i>
RB	: Rumah Bersalin/ <i>Delivery House</i>
Pustu	: Puskesmas pembantu/ <i>Auxiliary Public Health Center</i>
BP	: Balai Pengobatan/ <i>Polyclinic</i>
TPS	: Tempat Pembuangan Sementara / <i>landfill</i>
Jamkesmas	: Jaminan kesehatan masyarakat miskin/ <i>Poor public health insurance</i>
PJKMU	: Program Jaminan Kesehatan Masyarakat Umum
SIUP	: Surat Ijin Usaha Perdagangan/ <i>Trading Permission Letter</i>
TDP	: Tanda Daftar Perusahaan/ <i>Company Registration Identity</i>
API	: Angka Pengenal Importir/ <i>Importer's Identity Number</i>

<https://bungokab.bps.go.id>

Statistik Kunci, 2018–2020 Key Statistics, 2018–2020

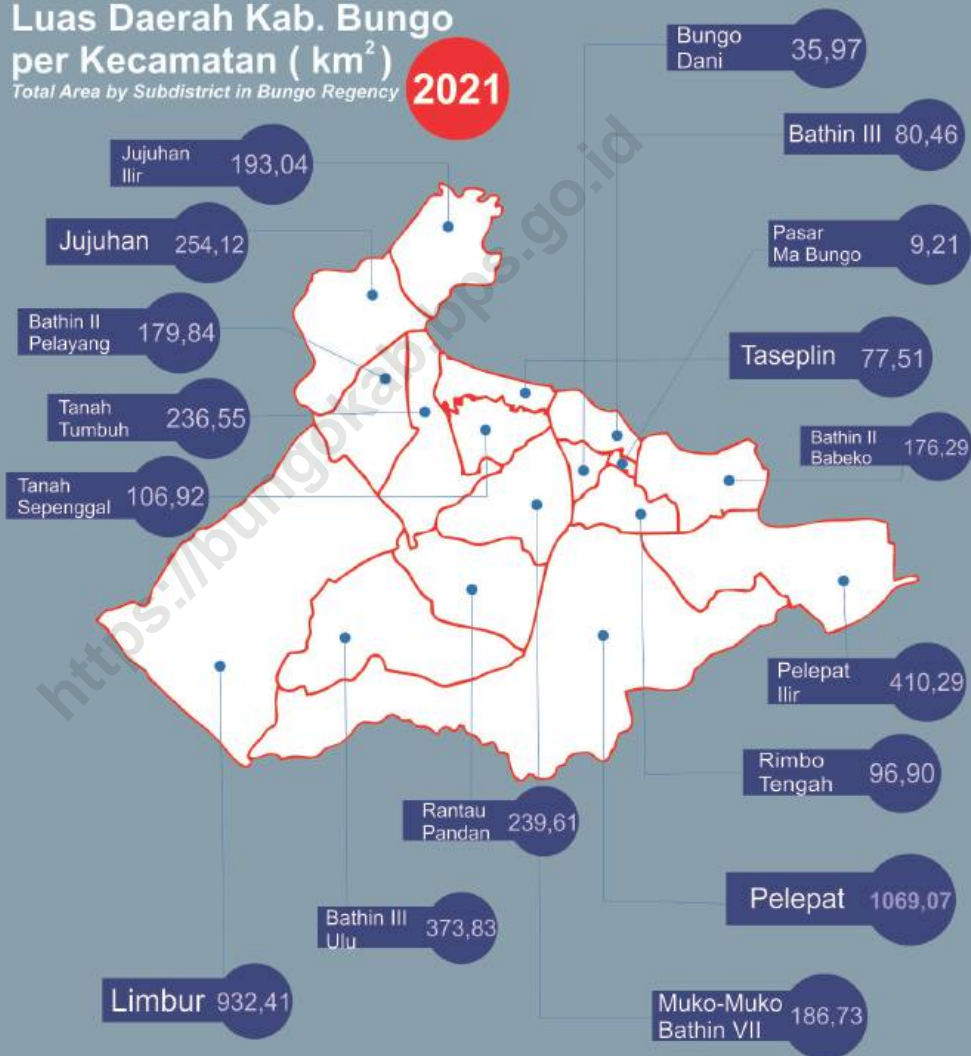
Rincian/Description	Satuan/Unit	2019	2020	2021
(1)	(2)	(3)	(4)	(5)
SOSIAL/SOCIAL				
Penduduk ¹ /Population ¹	juta/million			
Laju Pertumbuhan Penduduk ¹ /Population Growth ¹	%			
Angka Harapan Hidup ^{1-e} /Life Expectancy Rate ¹	tahun/years			
Angka Melek Huruf Usia 15+/Literacy Rate Aged 15+	%			
Tingkat Partisipasi Angkatan Kerja -TPAK ^{2,3} Labour Force Participation Rate-LFPR ^{2,3}	%			
Tingkat Pengangguran Terbuka-TPT ² Unemployment Rate-UR ²	%			
Penduduk Miskin ⁵ /Poor People ⁴	juta/million			
Persentase Penduduk Miskin ⁴ Percentage of Poor People ⁴	%			
Indeks Pembangunan Manusia-IPM ⁵ Human Development Index ⁵	—			
EKONOMI/ECONOMIC				
Produk Domestik Regional Bruto (PDRB) Harga Berlaku ⁶ Gross Regional Domestic Bruto (GRDP) at Current Price ⁶	triliun rupiah trillion rupiahs			
Laju Pertumbuhan Ekonomi ⁸ /Economic Growth ⁷	%			
PDRB Per Kapita Harga Berlaku ^{6,8} Per Capita of GRDP at Current Price ^{6,8}	juta rupiah million rupiahs			

- Catatan/Notes: ¹ Hasil proyeksi penduduk Indonesia 2010–2035 (pertengahan tahun/Juni)/The result of Indonesia population prjection 2010–2035 (mid year/June)
- ² Kondisi Agustus/Condition at August
- ³ Menggunakan penimbang hasil proyeksi penduduk tahun 2010–2035/Weighted by the 2010–2035 population projection
- ⁴ Kondisi Maret/Condition at March
- ⁵ Sejak tahun 2010, IPM dihitung dengan metode baru. Komponen IPM metode baru adalah angka harapan hidup saat lahir, harapan lama sekolah, rata-rata lama sekolah, dan pengeluaran per kapita/Since 2010, HDI was calculated using new method. New HDI component are life expectancy at birth, expected years of schooling, means years of schooling, and expenditure per capita
- ⁶ Mulai tahun 2010 mengadopsi System of National Account 2008 (SNA 2008)/Since 2010 is in line with System of National Account 2008 (SNA 2008)
- ⁷ Menggunakan tahun dasar 2010 (2010=100)/Using 2010 base year (2010=100)
- ⁸ Menggunakan proyeksi penduduk berdasarkan hasil SP2010/Using population projection based on SP2010

Luas Daerah Kab. Bungo per Kecamatan (km²)

Total Area by Subdistrict in Bungo Regency

2021



PENJELASAN TEKNIS

1. Badan Pusat Statistik (BPS) telah melakukan pendataan Potensi Desa (Podes) sejak tahun 1980. Sejak saat itu, Podes dilaksanakan secara rutin sebanyak 3 kali dalam kurun waktu sepuluh tahun untuk mendukung kegiatan Sensus Penduduk, Sensus Pertanian, ataupun Sensus Ekonomi. Dengan demikian, fakta penting terkait ketersediaan infrastruktur dan potensi yang dimiliki oleh setiap wilayah dapat dipantau perkembangannya secara berkala dan terus menerus.
2. Sejak tahun 2008, pendataan Podes mengalami perubahan dengan adanya penambahan kuesioner suplemen kecamatan dan kabupaten / kota. Penambahan kuesioner tersebut bertujuan untuk meningkatkan manfaat data Podes bagi para konsumen data dan pemerintah daerah dalam perencanaan pembangunan wilayah.
3. Data Podes merupakan satu-satunya sumber data kewilayahan yang muatannya beragam dan memberi gambaran tentang situasi pembangunan suatu wilayah (regional). Ini berbeda dengan data dari hasil pendekatan rumah tangga yang lebih menekankan pada dimensi aktivitas sektoral. Keduanya sama penting

TECHNICAL NOTES

1. *BPS-Statistics Indonesia has already recorded village potential (Podes) since 1980. Since then, Podes regularly implemented 3 (three) times within ten years to support the activities of the Population Census, Agriculture Census, or Economic Census. Thus, important facts related to the availability of infrastructure and the potential possessed by each region can be monitored regularly and continually.*
2. *Since 2008, Podes has been changed especially in providing additional information from subdistrict and regency / municipality, using separate questionnaires. The goal of these changes is to provide more benefits for data users and local government in regional development planning.*
3. *Podes data is the only one source of spatial data consisting of various information and providing a picture of development progress in a region. The Podes data are different from data resulted from household surveys focusing on the dimension of sectoral activities. Both kind of data are important and become the trade mark of BPS on the data richness aspect.*

dan menjadi kekayaan BPS.

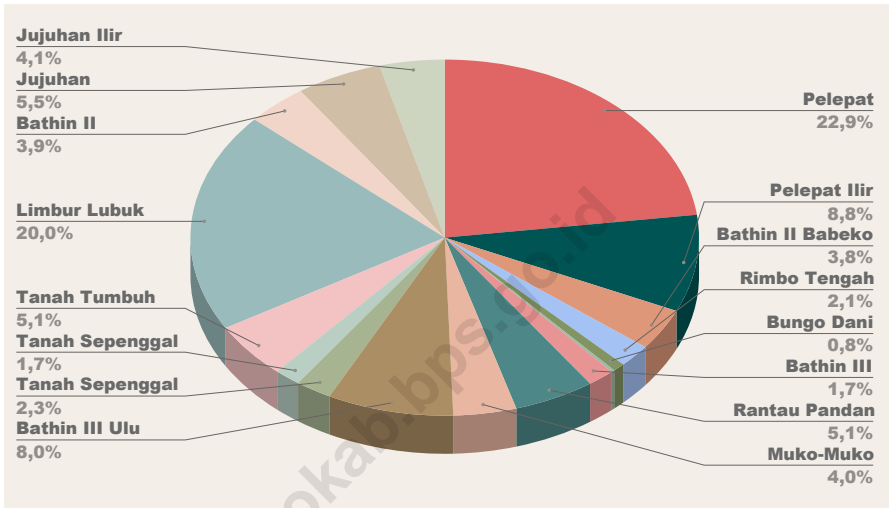
4. Cakupan Wilayah Pencacahan Podes dilakukan secara sensus terhadap seluruh wilayah administrasi pemerintahan terendah setingkat desa (yaitu desa, kelurahan, nagari, Unit Permukiman Transmigrasi (UPT)) yang masih dibina oleh kementerian terkait.
 5. Desa/Kelurahan Tepi Laut adalah desa/kelurahan yang sebagian atau seluruh wilayahnya bersinggungan langsung dengan laut, baik berupa pantai maupun tebing karang.
 6. Desa/Kelurahan bukan tepi laut adalah desa/kelurahan yang wilayahnya tidak bersinggungan langsung dengan laut.
 7. Desa/Kelurahan Lereng/Puncak adalah desa/kelurahan yang sebagian besar wilayahnya berada di puncak gunung/pegunungan atau terletak di antara puncak sampai lembah.
 8. Desa/Kelurahan lembah adalah desa/kelurahan yang wilayahnya sebagian besar merupakan daerah rendah yang terletak di antara dua gunung/pegunungan atau daerah yang mempunyai kedudukan lebih rendah dibandingkan daerah sekitarnya.
4. *Podes Coverage enumeration is implemented as a census of the lowest governmental administrative region equivalent to village (i.e. village, sub-district, nagari, and Transmigration Settlement Unit which is still fostered by the relevant ministries).*
 5. *Coastal Village/Coastal Sub-District is a village/sub-district which some areas are intersect/directly adjacent to the sea, either gently sloping/flat beach or cliffs/reef.*
 6. *Non Coastal Village/Non Coastal Sub-District is a village which has no area that intersect/directly adjacent to the sea.*
 7. *Slope/Peak Village/Sub-District is a village/sub-district which the largest part of village/sub-district lies on the highest part of mount/mountain or lies between the peak to the valley.*
 8. *Valley Village/Sub-District area is a village/sub-district with the largest part of the village/sub-district is a low area between two mountains or area that have a position lower than the surrounding areas.*

9. Desa/Kelurahan Dataran adalah desa/kelurahan yang sebagian besar wilayahnya tampak datar, rata, dan membentang
9. *Flat Village/Sub-District is a village/sub-district which the largest part of village1/sub-district looked plane, flat, and stretches.*

<https://bungokab.bps.go.id>

Gambar 1.1
Figures

Luas Daerah menurut Kecamatan (%) di Kabupaten Bungo, 2020
Area of Subdistrict (%) in Bungo Regency, 2020



Sumber/Source : Berdasarkan Peraturan Menteri Dalam Negeri No. 66 Tahun 2011 tanggal 28 Desember 2011
Based on Minister Of Home Affairs Regulation No 66/2011, December 28,2011

1.1 KEADAAN GEOGRAFI GEOGRAPHY CONDITION

Tabel 1.1.1 Luas Daerah dan Jumlah Pulau Menurut Kecamatan di Kabupaten Bungo, 2020
Total Area and Number of Islands by Subdistrict in Bungo Regency, 2020

Kecamatan Subdistrict	Ibukota Kecamatan Capital of Subdistrict	Luas ¹ Total Area ¹ (km ² /sq.km)
(1)	(2)	(3)
Pelepat	Rantau Kelayang	1 069,07
Pelepat Ilir	Kuamang Jaya	410,29
Bathin II Babeko	Simpang Babeko	176,29
Rimbo Tengah	Kelurahan Cadika	96,90
Bungo Dani	Talang Pantai	35,97
Pasar Muara Bungo	Kelurahan Bungo Timur	9,21
Bathin III	Kelurahan Manggis	80,46
Rantau Pandan	Rantau Pandan	239,61
Muko-Muko Bathin VII	Tanjung Agung	186,73
Bathin III Ulu	Muara Buat	373,83
Tanah Sepenggal	Pasar Lubuk Landai	106,92
Tanah Sepenggal Lintas	Ambacang Gedang	77,51
Tanah Tumbuh	Tanah Tumbuh	236,55
Limbur Lubuk Mengkuang	Tuo Limbur	932,41
Bathin II Pelayang	Pelayang	179,84
Jujuhan	Rantau Ikil	254,12
Jujuhan Ilir	Pulau Batu	193,04
Kabupaten Bungo		4 659,00

Lanjutan Tabel/*Continued Table 1.1.1*

Kecamatan Subdistrict	Persentase terhadap Luas Kabupaten Percentage to Regency's Area	Jumlah Pulau Number of Islands
(1)	(4)	(5)
Pelepat	22,95	-
Pelepat Ilir	8,81	-
Bathin II Babeko	3,78	-
Rimbo Tengan	2,08	-
Bungo Dani	0,77	-
Pasar Muara Bungo	0,20	-
Bathin III	1,73	-
Rantau Pandan	5,14	-
Muko-Muko Bathin VII	4,01	-
Bathin III Ulu	8,02	-
Tanah Sepenggal	2,29	-
Tanah Sepenggal Lintas	1,66	-
Tanah Tumbuh	5,08	-
Limbur Lubuk Mengkuang	20,01	-
Bathin II Pelayang	3,86	-
Jujuhan	5,45	-
Jujuhan Ilir	4,14	-
Kabupaten Bungo	100,00	-

Catatan/Note: ¹ Berdasarkan Peraturan Menteri Dalam Negeri Nomor 137 Tahun 2017 tanggal 29 Desember 2017/*Based on Minister of Home Affairs Regulation Number 137/2017, December 29, 2017*

² Berdasarkan informasi Kementerian Dalam Negeri Tahun 2020/*Based on information from Ministry of Home Affairs, 2020*

Sumber/Source: Kementerian Dalam Negeri/*Ministry of Home Affairs*

Tabel 1.1.2 **Tinggi Wilayah dan Jarak ke Ibukota, 2020**
Table *Altitude and Distance to the Capital, 2020*

Kecamatan <i>Subdistrict</i>	Tinggi Wilayah (mdpl) <i>Altitude (m a.s.l)</i>	Jarak ke Ibukota <i>Distance to the Capital</i>
(1)	(2)	(3)
Pelepat	65	30
Pelepat Ilir	72	25
Bathin II Babeko	60	17
Rimbo Tengan	91	2
Bungo Dani	54	7
Pasar Muara Bungo	53	5
Bathin III	63	7
Rantau Pandan	97	30
Muko-Muko Bathin VII	70	10
Bathin III Ulu	141	39
Tanah Sepenggal	62	23
Tanah Sepenggal Lintas	75	18
Tanah Tumbuh	112	39
Limbur Lubuk Mengkuang	202	75
Bathin II Pelayang	101	48
Jujuhan	91	50
Jujuhan Ilir	90	80
Kabupaten Bungo	-	-

Catatan/Note: ...

Sumber/Source: Kementerian Dalam Negeri/Ministry of Home Affairs

Tabel
Table 1.1.3

Batas Wilayah Kecamatan di Kabupaten Bungo, 2020
Boundaries of Subdistrict Area in Bungo Regency, 2020

Kecamatan Subdistrict	Batas Wilayah Area Border	
(1)	(2)	(3)
Pelepat	Utara/North	Kec. Muko-Muko Bathin VII, Kec. Pelepat Ilir
	Selatan/South	Kab. Kerinci
	Timur/East	Kab. Merangin
	Barat/West	Kec. Rantau Pandan, Kec. Bathin III Ulu
Pelepat Ilir	Utara/North	Kab. Tebo
	Selatan/South	Kec. Pelapat
	Timur/East	Kab. Merangin
	Barat/West	Kec. Rimbo Tengah, Kec Bathin II Babeko
Bathin II Babeko	Utara/North	Kab. Tebo
	Selatan/South	Kec. Rimbo Tengah
	Timur/East	Kec. Pelepat Ilir
	Barat/West	Kec. Pasar Muaro Bungo, Kec. Bathin III
Rimbo Tengan	Utara/North	Kec. Pasar Muaro Bungo
	Selatan/South	Kec. Pelepat
	Timur/East	Kec. Pelepat Ilir
	Barat/West	Kec. Bungo Dani
Bungo Dani	Utara/North	Kec. Muko-Muko Bathin VII
	Selatan/South	Kec. Pasar Muaro Bungo
	Timur/East	Kec. Rimbo Tengah
	Barat/West	Kec. Bathin III
Pasar Muara Bungo	Utara/North	Kec. Bathin III
	Selatan/South	Kec. Rimbo Tengah
	Timur/East	Kec. Bathin II Babeko
	Barat/West	Kec. Bungo Dani

Lanjutan Tabel/Continued Table 1.1.3

Kecamatan Subdistrict	Batas Wilayah Area Border	
(1)	(2)	(3)
Bathin III	Utara/North	Kab. Tebo
	Selatan/South	Kec. Pasar Muara Bungo
	Timur/East	Kec. Bathin II Babeko
	Barat/West	Kec. Tanah Sepenggal Lintas
Rantau Pandan	Utara/North	Kec. Tanah Tumbuh
	Selatan/South	Kec. Pelepat
	Timur/East	Kec. Muko-Muko Bathin VII
	Barat/West	Kec. Bathin III Ulu
Muko-Muko Bathin VII	Utara/North	Kec. Tanah Tumbuh, Kec. Tanah Sepenggal
	Selatan/South	Kec. Pelepat
	Timur/East	Kec. Bungo Dani
	Barat/West	Kec. Rantau Pandan
Bathin III Ulu	Utara/North	Kec. Jujuhan
	Selatan/South	Kec. Pelepat, Kab. Kerinci
	Timur/East	Kec. Rantau Pandan
	Barat/West	Kab. Kerinci, Prov. Sumatera Barat
Tanah Sepenggal	Utara/North	Kec. Tanah Sepenggal Lintas
	Selatan/South	Kec. Muko-Muko Bathin VII
	Timur/East	Kec. Bathin III
	Barat/West	Kec. Tanah Tumbuh
Tanah Sepenggal Lintas	Utara/North	Kab. Tebo
	Selatan/South	Kec. Bungo Dani, Kec. Bathin III
	Timur/East	Kec. Bathin III
	Barat/West	Kec. Tanah Tumbuh, Kec. Tanah Sepenggal

Lanjutan Tabel/*Continued Table 1.1.3*

Kecamatan Subdistrict	Batas Wilayah Area Border	
(1)	(2)	(3)
Tanah Tumbuh	Utara/North	Kec. Tanah Sepenggal Lintas
	Selatan/South	Kec. Rantau Pandan
	Timur/East	Kec. Tanah Sepenggal
	Barat/West	Kec. Bathin II Pelayang, Kec. Limbur Lubuk Mengkuang
Limbur Lubuk Mengkuang	Utara/North	Kec. Jujuhan
	Selatan/South	Kec. Bathin III Ulu
	Timur/East	Kec. Tanah Tumbuh
	Barat/West	Prov. Sumatera Barat
Bathin II Pelayang	Utara/North	Kec. Jujuhan
	Selatan/South	Kec. Tanah Tumbuh
	Timur/East	Kec. Tanah Sepenggal Lintas
	Barat/West	Kec. Jujuhan
Jujuhan	Utara/North	Kab. Tebo
	Selatan/South	Kec. Limbur Lubuk Mengkuang
	Timur/East	Kec. Bathin II Pelayang, Kab. Tebo
	Barat/West	Prov. Sumatera Barat
Jujuhan Ilir	Utara/North	Kab. Tebo
	Selatan/South	Kab. Jujuhan
	Timur/East	Kab. Tebo, Kec. Jujuhan
	Barat/West	Prov. Sumatera Barat

Catatan/Note: ...

Sumber/Source: Kementerian Dalam Negeri/Ministry of Home Affairs

Tabel
Table 1.1.4

Nama-nama Sungai yang Melintasi Kecamatan di Kabupaten Bungo, 2020
Name of Rivers Cross Subdistricts in Bungo Regency, 2020

Kecamatan Subdistrict	Nama Sungai Name of Rivers
(1)	(2)
Pelepat	Sungai Baru Pelepat
Pelepat Ilir	Sungai Baru Pelepat, Sungai Kuamang
Bathin II Babeko	Sungai Batang Tebo
Rimbo Tengan	Sungai Mengkuang
Bungo Dani	Sungai Batang Bungo
Pasar Muara Bungo	Sungai Batang Bungo, Sungai Batang Tebo
Bathin III	Sungai Batang Bungo, Sungai Batang Tebo
Rantau Pandan	Sungai Batang Bungo
Muko-Muko Bathin VII	Sungai Batang Bungo
Bathin III Ulu	Sungai Batang Bungo
Tanah Sepenggal	Sungai Batang Tebo
Tanah Sepenggal Lintas	Sungai Batang Tebo
Tanah Tumbuh	Sungai Batang Tebo
Limbur Lubuk Mengkuang	Sungai Batang Tebo
Bathin II Pelayang	Sungai Batang Tebo
Jujuhan	Sungai Batang Jujuhan
Jujuhan Ilir	Sungai Batang Jujuhan

Catatan/Note: ...

Sumber/Source: Kementerian Dalam Negeri/Ministry of Home Affairs

1.2 KEADAAN IKLIM CLIMATE CONDITION

Tabel 1.2.1 **Jumlah Curah Hujan dan Banyaknya Hari Hujan menurut Bulan di Kabupaten Bungo, 2020**
Table 1.2.1 **Number of Rainfall and Raindays by Month in Bungo Regency, 2020**

Bulan Month	Curah Hujan Rainfall (mm ³)	Hari Hujan Raindays
(1)	(2)	(3)
Januari/January	313	17
Februari/February	258	13
Maret/March	214	13
April/April	476	18
Mei/May	259	13
Juni/June	515	8
Juli/July	138	10
Agustus/August	116	9
September/September	225	15
Oktober/October	269	14
November/November	355	18
Desember/December	202	11
Jumlah/Total	3 340	159
Rata-rata/Mean	278,3	13,25

Sumber/Source : Dinas Tanaman Pangan, Hortikultura, dan Perkebunan Kabupaten Bungo/*Food Crops, Horticulture, and Estate Services of Bungo Regency*

JUMLAH ANGGOTA DPRD KABUPATEN BUNGO MENURUT PARTAI POLITIK

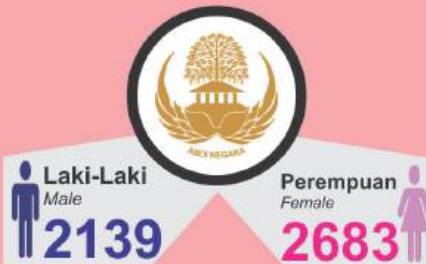
Number of Parliament Member by Political Party

2021



JUMLAH PNS MENURUT JENIS KELAMIN

Number of Civil Servant by Sex



PENJELASAN TEKNIS

1. Anggota Dewan Perwakilan Rakyat Daerah (DPRD) dipilih melalui pemilihan umum (pemilu) dan dilantik dalam masa jabatan lima tahun.
2. Susunan pemerintahan Republik Indonesia periode 2021–2024 terdiri dari presiden, wakil presiden, lembaga tinggi negara, kementerian, setingkat menteri, dan Lembaga Pemerintahan Non Kementerian (LPNK).
3. Lembaga tinggi negara terdiri dari Majelis Permusyawaratan Rakyat (MPR), Dewan Perwakilan Rakyat (DPR), Badan Pemeriksa Keuangan (BPK), dan Mahkamah Agung (MA), Dewan Perwakilan Daerah (DPD), Mahkamah Konstitusi (MK), dan Komisi Yudisial (KY).
4. Kementerian terdiri dari kementerian koordinator dan kementerian.
5. Kementerian koordinator terdiri dari bidang politik, hukum, dan keamanan (Polhukam), bidang perekonomian, bidang pembangunan manusia dan kebudayaan, dan bidang kemaritiman.

TECHNICAL NOTES

1. *Regional House of Representatives (DPRD) members are elected through a general election and appointed for a five-year membership.*
2. *The government structure of the Republic of Indonesia period 2021–2024 consists of president, vice president, state supreme agencies, ministries, ministerial level institutions, and non-ministerial institutions.*
3. *State supreme agencies consist of The People's Consultative Assembly, The House of Representative, The Audit Board of the Republic of Indonesia, Supreme Court, Local Councils, Constitutional Court, and Judicial Commission.*
4. *Ministries consist of coordinating ministry and departmental ministry.*
5. *Coordinating ministries consist of Coordinating Ministry for Political, Legal, and Security Affairs, Coordinating Ministry for the Economy, Coordinating Ministry for Maritime Affairs, and Coordinating Ministry for Human Development and Culture*

6. Kementerian terdiri dari Kementerian Sekretaris Negara, Kementerian Dalam Negeri, Kementerian Luar Negeri, Kementerian Perencanaan Pembangunan Nasional/Bappenas, Kementerian Pertahanan, Kementerian Hukum dan Hak Asasi Manusia, Kementerian Keuangan, Kementerian Energi dan Sumber Daya Mineral, Kementerian Perindustrian, Kementerian Perdagangan, Kementerian Pertanian, Kementerian Perhubungan, Kementerian Kelautan dan Perikanan, Kementerian Ketenagakerjaan, Kementerian Badan Usaha Milik Negara, Kementerian Koperasi dan UKM, Kementerian Pekerjaan Umum dan Perumahan Rakyat, Kementerian Lingkungan Hidup dan Kehutanan, Kementerian Agraria dan Tata Ruang/Badan Pertanahan Nasional, Kementerian Kesehatan, Kementerian Kebudayaan dan Pendidikan Dasar Menengah, Kementerian Sosial, Kementerian Agama, Kementerian Pariwisata, Kementerian Komunikasi dan Informatika, Kementerian Pendayagunaan Aparatur Negara dan Reformasi Birokrasi, Kementerian Pemuda dan Olahraga, Kementerian Desa, Pembangunan Daerah Tertinggal dan Transmigrasi,
6. *Departmental Ministries consist of State Secretary; Ministry of Home Affairs; Ministry of Foreign Affairs; Ministry of National Development Planning/Chairperson of National Development Planning Agency; Ministry of Defense; Ministry of Justice and Human Rights; Ministry of Finance; Ministry of Energy and Mineral Resources; Ministry of Industry; Ministry of Trade; Ministry of Agriculture; Ministry of Transportation; Ministry of Maritime Affairs and Fisheries; Ministry of Manpower; Ministry of State Owned Enterprises; Ministry of Cooperatives and Small and Medium Enterprises; Ministry of Public Works and Public Housing; Ministry of Environment and Forestry; Ministry of Agrarian Affairs and Spatial Planning/National Land Agency; Ministry of Health; Ministry of Culture and Elementary & Secondary Education; Ministry of Social Services; Ministry of Religious Affairs; Ministry of Tourism; Ministry of Communication and Informatics; Ministry of Empowerment of State Apparatus and Bureaucracy Reform; Ministry of Youth and Sports Affairs; Ministry of Village Development, Disadvantaged Regions and Transmigration; Ministry of Research, Technology, and Higher Education; and Ministry of Women Empowerment and Child Protection*

Kementerian Riset Teknologi dan Pendidikan Tinggi, dan Kementerian Pemberdayaan Perempuan dan Perlindungan Anak.

7. Setingkat Menteri terdiri dari Kejaksaan Agung, Tentara Nasional Indonesia, dan Kepolisian Negara Republik Indonesia.
8. Lembaga Pemerintah Non Kementerian terdiri dari Arsip Nasional Republik Indonesia, Badan Intelijen Negara, Badan Kependudukan dan Keluarga Berencana Nasional, Badan Koordinasi Penanaman Modal, Badan Informasi Geospasial, Badan Meteorologi, Klimatologi, dan Geofisika, Badan Narkotika Nasional, Badan Nasional Penanggulangan Bencana, Badan Nasional Penanggulangan Terorisme, Badan Nasional Penempatan dan Perlindungan Tenaga Kerja Indonesia, Badan Pengawasan Obat dan Makanan, Badan Pengawasan Tenaga Nuklir, Badan Pengawasan Keuangan dan Pembangunan, Badan Pengkajian dan Penerapan Teknologi, Badan Pusat Statistik, Badan SAR Nasional, Badan Standardisasi Nasional, Badan Tenaga Nuklir Nasional, Lembaga Administrasi Negara, Lembaga Ilmu Pengetahuan Indonesia,
7. *Ministerial Level Officials consist of, Attorney General, Indonesian National Defense Force, and Indonesian National Police.*
8. *Non Ministerial Institutions consist of National Archive of the Republic of Indonesia, State Intelligence Board, National Civil Service Agency, National Population and Family Planning Board, Investment Coordinating Board, Geospatial Information Agency, Meteorology, Climatology, and Geophysics Agency, National Narcotics Agency, National Agency for Disaster Management, National Counter Terrorism Agency, The National Authority for The Placement and Protection of Indonesian Overseas Workers, National Agency of Drugs and Foods Control, Nuclear Energy Controlling Board, Audit and Development Supervising Agency, Agency for the Assesment and Application Technology, BPS-Statistics Indonesia, National Search and Rescue Agency, National Standardization Board, National Nuclear Energy Board, National Institute of Administration, National Institute of Science, National Resilience Institute,*

GOVERNMENT

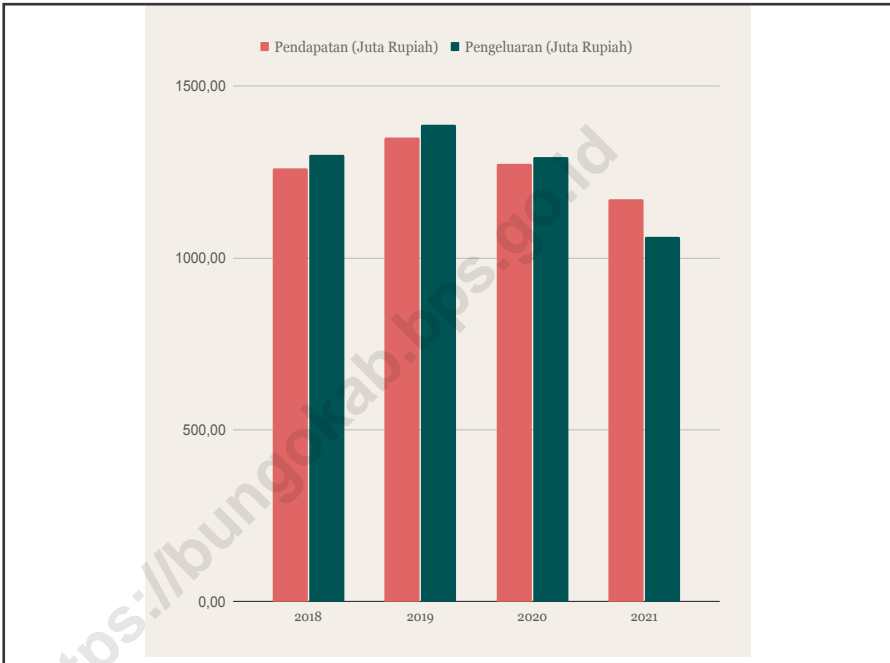
Lembaga Ketahanan Nasional, Lembaga Kebijakan Pengadaan Barang/Jasa Pemerintah, Lembaga Penerbangan dan Antariksa Nasional, Lembaga Sandi Negara, dan Perpustakaan Nasional Republik Indonesia.

Government Procurement Policy Board, National Institute of Space and Aeronautics, National Crypto Agency, and National Library of Republic of Indonesia.

<https://bungokab.bps.go.id>

Gambar 2.1
Figures

**Realisasi Pendapatan dan Belanja Pemerintah Daerah
Kabupaten Bungo, 2018-2021**
*Actual Bungo Regency Government Revenues and
Expenditures (Million rupiahs), 2018-2021*



Catatan/Note: ...

Sumber/Source: Badan Pengelola Keuangan dan Aset Daerah Kabupaten Bungo / Finance and Asset Management Board of Bungo Regency

2.1 WILAYAH ADMINISTRATIF ADMINISTRATIVE AREA

Tabel 2.1.1 **Jumlah Desa¹/Kelurahan Menurut Kecamatan di Kabupaten Bungo, 2017 – 2021**
Table 2.1.1 **Number of Villages¹/Kelurahan by Subdistrict in Bungo Regency, 2017 – 2021**

Kecamatan Subdistrict	2017	2018	2019	2020	2021
(1)	(2)	(3)	(4)	(5)	(6)
Pelepat	15	15	15	15	15
Pelepat Ilir	17	17	17	17	17
Bathin II Babeko	6	6	6	6	6
Rimbo Tengah	4	4	4	4	4
Bungo Dani	5	5	5	5	5
Pasar Muara Bungo	5	5	5	5	5
Bathin III	8	8	8	8	8
Rantau Pandan	6	6	6	6	6
Muko-Muko Bathin VII	9	9	9	9	9
Bathin III Ulu	9	9	9	9	9
Tanah Sepanggal	10	10	10	10	10
Tanah Sepanggal Lintas	12	12	12	12	12
Tanah Tumbuh	11	11	11	11	11
Limbur Lubuk Mengkuang	14	14	14	14	14
Bathin II Pelayang	5	5	5	5	5
Jujuhan	10	10	10	10	10
Jujuhan Ilir	7	7	7	7	7
Bungo	153	153	153	153	153

Catatan/Note: ¹ Termasuk kelurahan dan Unit Permukiman Transmigrasi (UPT)/Include Transmigration Settlement Unit
 Sumber/Source: Peraturan Kepala Badan Pusat Statistik Nomor 29 Tahun 2020 Tanggal 15 Januari 2020 tentang Perubahan Atas Peraturan Kepala Badan Pusat Statistik Nomor 55 Tahun 2018 tentang Kode dan Nama Wilayah Kerja Statistik Tahun 2018
 Chief Statistician Regulation Number 29/2020, January 15 2020, as a revision of Chief Statistician Regulation Number 55 of 2018 on Code and Name of Regional Level of Data Collection.

Tabel
Table 2.1.2**Banyaknya Desa/Kelurahan dan Klasifikasinya Menurut Kecamatan di Kabupaten Bungo, 2021**
Villages and The Classification by Subdistricts in Bungo Regency, 2021

Kecamatan Subdistrict	Klasifikasi Desa ¹ /Kelurahan ¹ Classification of Villages				Jumlah Total
	Swadaya	Swakarya	Swa- sembada	Lainnya Others	
(1)	(2)	(3)	(4)	(5)	(6)
Pelepat	-	1	14	-	15
Pelepat Ilir	-	8	9	-	17
Bathin II Babeko	-	1	5	-	6
Rimbo Tengah	-	-	4	-	4
Bungo Dani	-	-	5	-	5
Pasar Muara Bungo	-	-	5	-	5
Bathin III	-	1	7	-	8
Rantau Pandan	4	-	2	-	6
Muko-Muko Bathin VII	5	-	4	-	9
Bathin III Ulu	-	4	5	-	9
Tanah Sepenggal	-	4	6	-	10
Tanah Sepenggal Lintas	2	-	10	-	12
Tanah Tumbuh	1	1	9	-	11
Limbur Lubuk Mengkuang	1	1	12	-	14
Bathin II Pelayang	-	-	5	-	5
Jujuhan	1	1	8	-	10
Jujuhan Ilir	-	-	7	-	7
Bungo	14	22	105	-	153

Catatan/Note: ...

Sumber/Source: Dinas Pemberdayaan Masyarakat dan Pemerintahan dusun Kabupaten Bungo/ Village Community Empowerment Service of Bungo regency

Tabel
Table 2.1.3

**Banyaknya Desa/Kelurahan dan Lembaga
Pemerintahannya Menurut Kecamatan di Kabupaten
Bungo, 2021**
*Number of Villages and it's Goverments by Subdistricts in
Bungo Regency, 2021*

Kecamatan Subdistrict	Kelurahan Urban Villages	Desa Rural Villages	Kampung Subvillages	RW Communes	RT Neigh- bourhood
(1)	(2)	(3)	(4)	(5)	(6)
Pelepat	-	15	62	-	161
Pelepat Ilir	-	17	74	-	297
Bathin II Babeko	-	6	16	-	43
Rimbo Tengah	2	2	8	15	87
Bungo Dani	2	3	11	17	78
Pasar Muara Bungo	5	-	-	28	78
Bathin III	3	5	17	11	73
Rantau Pandan	-	6	23	-	30
Muko-Muko Bathin VII	-	9	43	-	43
Bathin III Ulu	-	9	31	-	-
Tanah Sepenggal	-	10	43	-	91
Tanah Sepenggal Lintas	-	12	48	-	114
Tanah Tumbuh	-	11	40	-	8
Limbur Lubuk Mengkuang	-	14	45	-	124
Bathin II Pelayang	-	5	20	-	-
Jujuhan	-	10	33	-	87
Jujuhan Ilir	-	7	25	-	58
Bungo	12	141	539	71	1372

Catatan/Note: ...

Sumber/Source: Dinas Pemberdayaan Masyarakat dan Pemerintahan dusun Kabupaten Bungo/ *Village Community Empowerment Service of Bungo regency*

2.2 DEWAN PERWAKILAN RAKYAT DAERAH REGIONAL HOUSE OF REPRESENTATIVE

Tabel 2.2.1 **Jumlah Anggota Dewan Perwakilan Rakyat Daerah Menurut Partai Politik dan Jenis Kelamin di Kabupaten Bungo, 2021**
Number of Representatives in the Regional House of Representative by Party and Sex in Bungo Regency, 2021

Partai Party	Laki-laki Male	Perempuan Female	Jumlah Total
(1)	(2)	(3)	(4)
Demokrat	2	1	3
Golkar	1	-	1
Hanura	3	-	3
Gerindra	3	1	4
PAN	4	-	4
PDI-P	3	-	3
PKS	4	-	4
Perindo	-	1	1
PKB	2	1	3
Nasdem	4	-	4
Berkarya	2	-	2
PBB	1	-	1
PPP	1	1	2
Jumlah/Total	30	5	35

Catatan/Note: ...

Sumber/Source: Dinas Pemberdayaan Masyarakat dan Pemerintahan dusun Kabupaten Bungo/ *Village Community Empowerment Service of Bungo regency*

Tabel
Table 2.2.2

**Jumlah Anggota Dewan Perwakilan Rakyat Daerah
Kabupaten Bungo Menurut Fraksi dan Jenis Kelamin di
Kabupaten Bungo, 2021**
*Number of Representative of The Regional House of
Representative of Bungo Regency by Fraction and Sex in
Bungo Regency, 2021*

<i>Fraksi</i> <i>Fraction</i>	<i>Laki-laki</i> <i>Male</i>	<i>Perempuan</i> <i>Female</i>	<i>Jumlah</i> <i>Total</i>
(1)	(2)	(3)	(4)
Gerindra	3	1	4
Nasdem	4	-	4
PAN	4	-	4
PKS	4	-	4
Demokrat	2	1	3
Hanura	3	-	3
PDI-P	3	-	3
PKB	2	1	3
Berkarya	3	1	4
KBI	2	1	3
Jumlah/Total	30	5	35

Catatan/Note: ...

Sumber/Source: Sekretariat DPRD Kabupaten Bungo/*Regional House of Representative's Secretary of Bungo Regency*

Tabel
Table 2.2.3

Jumlah Keputusan Dewan Perwakilan Rakyat Daerah Menurut Jenis Keputusan di Kabupaten Bungo, 2017-2021
Number of Decision and Regional Regulation of The Regional House of Representatives in Bungo Regency, 2017-2021

Janis Keputusan Fraction	2018	2019	2018	2020	2021
(1)	(2)	(3)	(4)	(5)	(6)
Peraturan Daerah <i>Parliamentary Regulation</i>	10	17	13	12	8
Keputusan DPRD <i>Parliamentary Decree</i>	20	16	11	10	8
Keputusan Pimpinan <i>Chairman Decree</i>	2	1	3	6	4
Jumlah/Total	32	34	27	28	20

2.3 SUMBER DAYA MANUSIA HUMAN RESOURCES

Tabel 2.3.1 **Jumlah Pegawai Negeri Sipil Menurut Jabatan dan Jenis Kelamin di Kabupaten Bungo, Desember 2020 dan Desember 2021**
Number of Civil Servants by Occupation and Sex in Bungo Regency, Desember 2020 and Desember 2021

Pangkat <i>Hierarchy</i>	2020		Jumlah <i>Total</i>
	Laki-laki <i>Male</i>	Perempuan <i>Female</i>	
(1)	(2)	(3)	(4)
Fungsional Tertentu <i>Specific Functional</i>	891	1 818	2 709
Fungsional Umum <i>Staf General Functional</i>	844	624	1 468
Struktural/Structural			
Eselon IV/4th Echelon	336	173	509
Eselon III/3rd Echelon	110	28	138
Eselon II/2nd Echelon	24	3	27
Eselon I/1st Echelon	-	-	0
Jumlah/Total	2 205	2 646	4 851

Lanjutan Tabel/*Continued Table 2.3.1*

Kecamatan <i>Subdistrict</i>	2021		
	Laki-laki <i>Male</i>	Perempuan <i>Female</i>	Jumlah <i>Total</i>
(1)	(5)	(6)	(7)
Fungsional Tertentu <i>Specific Functional</i>	855	1.781	2636
Fungsional Umum <i>Staf General Functional</i>	854	698	1552
Struktural/Structural			
Eselon IV/4th Echelon	311	172	483
Eselon III/3rd Echelon	99	29	128
Eselon II/2nd Echelon	20	3	23
Eselon I/1st Echelon	-	-	0
Jumlah/Total	2 139	902	4 822

Catatan/Note: ...

Sumber/Source: Badan Kepegawaian dan Pengembangan SDM Daerah Kabupaten Bungo/Bungo District Regional Human Resources and Human Resources Development Agency

Tabel
Table 2.3.2

Jumlah Pegawai Negeri Sipil Menurut Tingkat Pendidikan dan Jenis Kelamin di Kabupaten Bungo, Desember 2020 dan Desember 2021
Number of Civil Servants by Educational Level and Sex in Bungo Regency, December 2020 and December 2021

Tingkat Pendidikan <i>Educational Level</i>	2020		
	Laki-laki <i>Male</i>	Perempuan <i>Female</i>	Jumlah <i>Total</i>
(1)	(2)	(3)	(4)
Sampai dengan SD <i>Up to Primary School</i>	18	1	19
SMP/Sederajat <i>General Vocational Junior High School</i>	52	8	60
SMA/Sederajat <i>General/Vocational Senior High School</i>	563	350	913
Diploma I, II/Akta I, II <i>Diploma I, II/Akta I, II</i>	139	145	284
Diploma III/Akta III/Sarjana Muda <i>Diploma III/Akta III/Bachelor</i>	166	586	752
Tingkat Sarjana/Doktor/Ph.D <i>University Graduates</i>	1267	1 556	2 823
Jumlah/Total	2205	2 646	4 851

Lanjutan Tabel/*Continued Table 2.3.2*

Tingkat Pendidikan <i>Educational Level</i>	2021		
	Laki-laki <i>Male</i>	Perempuan <i>Female</i>	Jumlah <i>Total</i>
(1)	(2)	(3)	(4)
Sampai dengan SD <i>Up to Primary School</i>	15	1	16
SMP/Sederajat <i>General Vocational Junior High School</i>	46	8	54
SMA/Sederajat <i>General/Vocational Senior High School</i>	483	274	757
Diploma I, II/Akta I, II <i>Diploma I, II/Akta I, II</i>	116	116	232
Diploma III/Akta III/Sarjana Muda <i>Diploma III/Akta III/Bachelor</i>	160	599	759
Tingkat Sarjana/Doktor/Ph.D <i>University Graduates</i>	1 319	1 685	3 004
Jumlah/Total	2 139	2 683	4 822

Catatan/Note: ...

Sumber/Source: Badan Kepegawaian dan Pengembangan SDM Daerah Kabupaten Bungo/*Bungo District Regional Human Resources and Human Resources Development Agency*

Tabel
Table 2.3.3

**Jumlah Pegawai Negeri Sipil Daerah Menurut Tingkat
Kepangkatan dan Jenis Kelamin di Kabupaten Bungo,
Desember 2020 dan Desember 2021**
*Number of Civil Servants by Hierarchy and Sex in Bungo
Regency, December 2020 and December 2021*

Pangkat/Golongan/Ruang Hierarchy	2020		
	Laki-laki Male	Perempuan Female	Jumlah Total
(1)	(2)	(3)	(4)
1. I/A (Juru Muda)	-	-	-
2. I/B (Juru Muda Tingkat I)	5	1	6
3. I/C (Juru)	14	1	15
4. I/D (Juru Tingkat I)	11	3	14
Golongan I/Range I	30	5	35
5. II/A (Pengatur Muda)	41	4	45
6. II/B (Pengatur Muda Tingkat I)	83	29	112
7. II/C (Pengatur)	159	69	228
8. II/D (Pengatur Tingkat I)	153	219	372
Golongan II/Range II	436	321	757
9. III/A (Penata Muda)	208	354	562
10. III/B (Penata Muda Tingkat I)	361	520	881
11. III/C (Penata)	312	432	744
12. III/D (Penata Tingkat I)	316	379	695
Golongan III/Range III	1 197	1 685	2 882
13. IV/A (Pembina)	371	394	765
14. IV/B (Pembina Tingkat I)	140	234	374
15. IV/C (Pembina Utama Muda)	29	5	34
16. IV/D (Pembina Utama Madya)	2	2	4
17. IV/E (Pembina Utama)	-	-	-
Golongan IV/Range IV	542	635	1 177
Jumlah/Total	2 205	2 646	4 851

Lanjutan Tabel/*Continued Table 2.3.3*

Pangkat/Golongan/Ruang <i>Hierarchy</i>	2021		
	Laki-laki <i>Male</i>	Perempuan <i>Female</i>	Jumlah <i>Total</i>
(1)	(5)	(6)	(7)
1. I/A (Juru Muda)	1	-	1
2. I/B (Juru Muda Tingkat I)	4	1	5
3. I/C (Juru)	12	1	13
4. I/D (Juru Tingkat I)	11	3	14
Golongan I/Range I	28	5	33
5. II/A (Pengatur Muda)	37	4	41
6. II/B (Pengatur Muda Tingkat I)	66	23	89
7. II/C (Pengatur)	125	67	192
8. II/D (Pengatur Tingkat I)	152	180	332
Golongan II/Range II	380	274	654
9. III/A (Penata Muda)	287	459	746
10. III/B (Penata Muda Tingkat I)	303	464	767
11. III/C (Penata)	326	459	785
12. III/D (Penata Tingkat I)	320	422	742
Golongan III/Range III	1 236	1 804	3 040
13. IV/A (Pembina)	325	333	658
14. IV/B (Pembina Tingkat I)	141	258	399
15. IV/C (Pembina Utama Muda)	27	7	34
16. IV/D (Pembina Utama Madya)	2	2	4
17. IV/E (Pembina Utama)	-	-	-
Golongan IV/Range IV	495	600	1 095
Jumlah/Total	2 139	2 683	4 822

Catatan/Note: ...

Sumber/Source: Badan Kepegawaian dan Pengembangan SDM Daerah Kabupaten Bungo/*Bungo District Regional Human Resources and Human Resources Development Agency*

Tabel
Table 2.3.4

Jumlah Pegawai Negeri Sipil Daerah Menurut Unit Organisasi dan Golongan di Lingkungan Pemerintah Daerah Kabupaten Bungo, 2021
Number of Civil Servants by Organization Units and Range of Bungo Regional Government, 2021

	Unit Organisasi Organization Units	Golongan Range				Jumlah Total
		I	II	III	IV	
	(1)	(2)	(3)	(4)	(5)	(6)
1	Sekretariat Daerah	-	22	95	21	138
2	Sekretariat DPRD	-	6	23	5	34
3	Inspektorat Kabupaten Bungo	-	1	29	7	37
4	Badan Perencanaan Pembangunan Daerah	-	4	26	12	42
5	Badan Kepegawaian dan Diklat	-	2	34	6	42
6	Badan pengelola keuangan dan aset daerah	-	2	33	5	40
7	Badan pengelola pajak dan retribusi daerah	-	1	30	5	36
8	Badan penanggulangan bencana daerah, kesatuan bangsa dan politik	-	4	18	9	31
9	Dinas pendidikan dan kebudayaan	19	177	1 247	833	2 276
10	Dinas kesehatan	-	162	550	28	740
11	Dinas pekerjaan umum dan penataan ruang	3	22	55	6	86
12	Dinas perumahan dan kawasan pemukiman	-	4	24	4	32
13	Dinas tanaman pangan, hortikultura dan perkebunan	-	17	106	21	144
14	Dinas peternakan dan perikanan	-	4	29	9	42
15	Dinas koperasi, usaha kecil & menengah, perindustrian dan perdagangan	-	5	24	7	36

Lanjutan Tabel/*Continued Table 2.3.4*

Unit Organisasi <i>Organization Units</i>	Golongan <i>Range</i>				Jumlah <i>Total</i>
	I	II	III	IV	
(1)	(2)	(3)	(4)	(5)	(6)
16 Dinas lingkungan hidup	1	7	21	4	33
17 Dinas Pemuda olah raga dan pariwisata	2	5	17	3	27
18 Dinas ketahanan pangan	-	3	14	4	21
19 Dinas Kependudukan dan catatan sipil	-	6	16	4	26
20 Dinas penanaman modal dan pelayanan terpadu satu pintu (PTSP)	-	2	23	5	30
21 Dinas social, pengendalian penduduk, KB, pemberdayaan perempuan & perlindungan anak	-	2	28	3	33
22 Dinas perhubungan	1	15	24	6	46
23 Dinas pemberdayaan masyarakat dan dusun	-	4	25	4	33
24 Dinas perpustakaan dan arsip daerah	-	2	9	3	14
25 Dinas tenaga kerja dan transmigrasi	-	3	24	7	34
26 Dinas Komunikasi, Informatika dan Persandian	-	3	18	4	25
27 Satuan polisi pamong praja dan pemadam kebakaran	2	26	33	1	62
28 RSUD H Hanafie Muara Bungo	2	21	233	33	289
29 Kecamatan Pelepat	-	8	4	4	16
30 Kecamatan Pelepat Ilir	-	3	8	3	14
31 Kecamatan Bathin II Babeko	-	7	4	3	14
32 Kecamatan Rimbo Tengah	-	4	8	2	14
33 Kecamatan Bungo Dani	-	1	13	2	16
34 Kecamatan Pasar Muara Bungo	-	1	11	2	14
35 Kecamatan Bathin III	-	5	9	2	16
36 Kecamatan Rantau Pandan	-	9	10	3	22

Lanjutan Tabel/Continued Table 2.3.4

	Unit Organisasi Organization Units	Golongan Range				Jumlah Total
		I	II	III	IV	
	(1)	(2)	(3)	(4)	(5)	(6)
37	Kecamatan Muko-Muko Bathin VII	-	5	11	3	19
38	Kecamatan Bathin III Ulu	1	5	12	1	19
39	Kecamatan Tanah Sepenggal	-	10	13	2	25
40	Kecamatan Tanah Sepenggal Lintas	1	6	12	2	21
41	Kecamatan Tanah Tumbuh	-	5	11	-	16
42	Kecamatan Limbur Lubuk Mengkuang	-	6	6	3	15
43	Kecamatan Bathin II Pelayang	-	6	7	2	15
44	Kecamatan Jujuhan	-	8	5	2	15
45	Kecamatan Jujuhan Ilir	-	8	8	1	17
46	Kelurahan Pasir Putih	-	1	5	-	6
47	Kelurahan Cadika	-	1	6	-	7
48	Kelurahan Sungai Kerjan	-	2	7	-	9
49	Kelurahan Sungai Pinang	-	1	11	-	12
50	Kelurahan Bungo Barat	-	2	5	-	7
51	Kelurahan Batang Bungo	-	2	6	-	8
52	Kelurahan Bungo Timur	-	2	4	-	6
53	Kelurahan Jaya Setia	-	2	6	-	8
54	Kelurahan Tanjung Gedang	-	3	9	-	12
55	Kelurahan Manggis	-	6	7	-	13
56	Kelurahan Sungai Binjai	-	1	4	-	5
57	Kelurahan Bungo Taman Agung	1	2	9	-	12
Jumlah/Total		33	654	3 039	1 096	4 822

Catatan/Note: ...

Sumber/Source: Badan Kepegawaian dan Pengembangan SDM Daerah Kabupaten Bungo/Bungo Regency Human Resources and Human Resources Development Agency

Tabel
Table 2.3.5

**Jumlah Pegawai Negeri Sipil Daerah Menurut Eselon
di Lingkungan Pemerintah Daerah Kabupaten Bungo,
2021**
*Number of Regional Civil Servants by Echelon of Bungo
Regional Government, 2021*

	Unit Organisasi Organization Units	Eselon Echelon				Jumlah Total
		I	II	III	IV	
	(1)	(2)	(3)	(4)	(5)	(6)
1	Sekretariat Daerah	-	4	11	34	49
2	Sekretariat DPRD	-	1	2	9	12
3	Inspektorat Kabuputen Bungo	-	1	2	5	8
4	Badan Perencanaan Pembangunan Daerah	-	1	5	14	20
5	Badan Kepegawaian dan Diklat	-	1	3	10	14
6	Badan pengelola keuangan dan aset daerah	-	1	4	14	19
7	Badan pengelola pajak dan retribusi daerah	-	1	4	13	18
8	Badan penanggulangan bencana daerah, kesatuan bangsa dan politik	-	1	6	10	17
9	Dinas pendidikan dan kebudayaan	-	1	4	14	19
10	Dinas kesehatan	-	1	3	32	36
11	Dinas pekerjaan umum dan penataan ruang	-	1	4	14	19
12	Dinas perumahan dan kawasan pemukiman	-	-	3	9	12
13	Dinas tanaman pangan, hortikultura dan perkebunan	-	1	5	16	22
14	Dinas peternakan dan perikanan	-	-	2	14	16
15	Dinas koperasi, usaha kecil & menengah, perindustrian dan perdagangan	-	1	3	12	16

Lanjutan Tabel/Continued Table 2.3.5

Unit Organisasi Organization Units	Eselon Echelon				Jumlah Total
	I	II	III	IV	
(1)	(2)	(3)	(4)	(5)	(6)
16 Dinas lingkungan hidup	-	-	3	7	10
17 Dinas Pemuda olah raga dan pariwisata	-	-	2	11	13
18 Dinas ketahanan pangan	-	-	2	8	10
19 Dinas Kependudukan dan catatan sipil	-	1	3	8	12
20 Dinas penanaman modal dan pelayanan terpadu satu pintu (PTSP)	-	1	3	11	15
21 Dinas social, pengendalian penduduk, KB, pemberdayaan perempuan & perlindungan anak	-	1	2	10	13
22 Dinas perhubungan	-	1	4	9	14
23 Dinas pemberdayaan masyarakat dan dusun	-	1	3	11	15
24 Dinas perpustakaan dan arsip daerah	-	1	2	7	10
25 Dinas tenaga kerja dan transmigrasi	-	1	3	9	13
26 Dinas Komunikasi, Informatika dan Persandian	-	-	3	11	14
27 Satuan polisi pamong praja dan pemadam kebakaran	-	-	3	11	14
28 RSUD H Hanafie Muara Bungo	-	-	5	8	13
29 Kecamatan Pelepat	-	-	2	4	6
30 Kecamatan Pelepat Ilir	-	-	2	5	7
31 Kecamatan Bathin II Babeko	-	-	2	5	7
32 Kecamatan Rimbo Tengah	-	-	2	5	7
33 Kecamatan Bungo Dani	-	-	1	6	7
34 Kecamatan Pasar Muara Bungo	-	-	2	5	7
35 Kecamatan Bathin III	-	-	1	6	7
36 Kecamatan Rantau Pandan	-	-	2	5	7

Lanjutan Tabel/*Continued Table 2.3.5*

	Unit Organisasi <i>Organization Units</i>	Eselon <i>Echelon</i>				Jumlah <i>Total</i>
		I	II	III	IV	
	(1)	(2)	(3)	(4)	(5)	(6)
37	Kecamatan Muko-Muko Bathin VII	-	-	1	7	8
38	Kecamatan Bathin III Ulu	-	-	1	7	
39	Kecamatan Tanah Sepenggal	-	-	2	6	8
40	Kecamatan Tanah Sepenggal Lintas	-	-	2	6	8
41	Kecamatan Tanah Tumbuh	-	-	1	4	5
42	Kecamatan Limbur Lubuk Mengkuang	-	-	3	6	9
43	Kecamatan Bathin II Pelayang	-	-	2	5	7
44	Kecamatan Jujuhan	-	-	1	4	5
45	Kecamatan Jujuhan Ilir	-	-	2	5	7
46	Kelurahan Pasir Putih	-	-	-	4	4
47	Kelurahan Cadika	-	-	-	5	5
48	Kelurahan Sungai Kerjan	-	-	-	4	4
49	Kelurahan Sungai Pinang	-	-	-	3	3
50	Kelurahan Bungo Barat	-	-	-	4	4
51	Kelurahan Batang Bungo	-	-	-	5	5
52	Kelurahan Bungo Timur	-	-	-	3	3
53	Kelurahan Jaya Setia	-	-	-	5	5
54	Kelurahan Tanjung Gedang	-	-	-	4	4
55	Kelurahan Manggis	-	-	-	5	5
56	Kelurahan Sungai Binjai	-	-	-	4	4
57	Kelurahan Bungo Taman Agung	-	-	-	5	5
	Jumlah/Total	0	23	128	483	634

Catatan/Note: ...

Sumber/Source: Badan Kepegawaian dan Pengembangan SDM Daerah Kabupaten Bungo/*Bungo Regency Human Resources and Human Resources Development Agency*

Tabel 2.3.6 Jumlah Pegawai Negeri Sipil di Instansi Vertikal Menurut Unit Organisasi dan Jenis Kelamin di Kabupaten Bungo, 2021
Number of Civil Servants of Vertical Instance by Organization Units and Sex in Bungo Regency, 2021

	Unit Organisasi Organization Units	Laki-laki Male	Perempuan Female	Jumlah Total
	(1)	(2)	(3)	(4)
1	Kementerian Agama	219	244	463
2	Kantor Pelayanan Pajak Pratama (termasuk KP2KP Rimbo Bujang dan KP2KP Muaro Tebo)	44	28	72
3	Kantor Pelayanan Perbendaharaan Negara	9	7	16
4	Badan Pertanahan Nasional	20	10	30
5	Kejaksaan Negeri	29	6	35
6	Pengadilan Negeri	19	10	29
7	Pengadilan Agama	10	5	15
8	Lembaga Pemasarakatan	67	11	78
9	Kantor Imigrasi	2	2	4
10	Badan Pusat Statistik	10	9	19
11	Komisi Pemilihan Umum	9	6	15
	Jumlah/Total	438	338	776

Catatan/Note: ...

Sumber/Source: Masing-masing Instansi Vertikal/ Each Vertical Instance

Tabel
Table 2.3.7

Jumlah Pegawai Negeri Sipil di Instansi Vertikal Menurut Golongan dan Jenis Kelamin di Kabupaten Bungo, 2021
Number of Civil Servants of Vertical Instance by Hierarchy and Sex in Bungo Regency, 2021

<i>Golongan Kepangkatan Hierarchy</i>	<i>Laki-laki Male</i>	<i>Perempuan Female</i>	<i>Jumlah Total</i>
(1)	(2)	(3)	(4)
Golongan I	1	-	1
Golongan II	100	40	140
Golongan III	278	238	516
Golongan IV	59	60	119
Jumlah/Total	438	338	776

Catatan/Note: ...

Sumber/Source: Masing-masing Instansi Vertikal/ Each Vertical Instance

Tabel
Table 2.3.8**Jumlah Pegawai Negeri Sipil di Instansi Vertikal Menurut Tingkat Pendidikan dan Jenis Kelamin di Kabupaten Bungo, 2021**
Number of Civil Servants of Vertical Instance by Educational Level and Sex in Bungo Regency, 2021

Tingkat Pendidikan Level of Education	Laki-laki Male	Perempuan Female	Jumlah Total
(1)	(2)	(3)	(4)
Sekolah Dasar <i>Primary School</i>	-	-	-
Sekolah Menengah Pertama <i>Junior High School</i>	2	1	3
Sekolah Menengah Atas <i>Senior High School</i>	88	22	110
Diploma I, II	29	23	52
Diploma III, Akademi <i>Academy</i>	20	17	37
Universitas <i>University</i>	297	275	572
Jumlah/Total	438	338	776

Catatan/Note: ...

Sumber/Source: Masing-masing Instansi Vertikal/ *Each Vertical Instance*

2.4 KEUANGAN PEMERINTAH GOVERNMENT FINANCE

Tabel 2.4.1 Realisasi Pendapatan Pemerintah Kabupaten Bungo Menurut Jenis Pendapatan (Juta rupiah), 2018–2021
Actual Bungo Regency Government Revenues by Kind of Revenues (Million rupiahs), 2018–2021

Jenis Pendapatan/ <i>Kind of Revenues</i>	2018	2019
(1)	(2)	(3)
1. Pendapatan Asli Daerah (PAD)/<i>Regional Revenue</i>	133 848,45	140 327,48
1.1 Pajak Daerah/ <i>Regional Tax</i>	38 052,12	38 886,51
1.2 Retribusi Daerah/ <i>Regional Retribution</i>	380 835,54	4 395,76
1.3 Hasil Perusahaan Milik Daerah dan Pengelolaan Kekayaan Daerah yang Dipisahkan/ <i>Regional-Owned Company Revenue and Separated Management of Regional Wealth</i>	4 408,28	6 031,39
1.4 Lain-lain PAD yang Sah/ <i>Other Regional Revenue</i>	87 579,69	91 013,82
2. Dana Perimbangan/<i>Balance Funds</i>¹/ Pendapatan Transfer/<i>Transfer Revenues</i>²	917 465,26	961 103,62
3. Lain-lain Pendapatan yang Sah/<i>Other Revenue</i>	210 425,74	248 429,58
Jumlah/<i>Total</i>	1 261 739,45	1 349 860,69

Lanjutan Tabel/*Continued Table 2.4.1*

Jenis Pendapatan/ <i>Kind of Revenues</i>	2020	2021
(1)	(4)	(5)
1. Pendapatan Asli Daerah (PAD)/<i>Regional Revenue</i>	126 132,86	79 404,35
1.1 Pajak Daerah/ <i>Regional Tax</i>	35 331,49	43 139,74
1.2 Retribusi Daerah/ <i>Regional Retribution</i>	3 545,45	4 089,47
1.3 Hasil Perusahaan Milik Daerah dan Pengelolaan Kekayaan Daerah yang Dipisahkan/ <i>Regional-Owned Company Revenue and Separated Management of Regional Wealth</i>	7 343,65	7 685,15
1.4 Lain-lain PAD yang Sah/ <i>Other Regional Revenue</i>	79 912,26	24 489,96
2. Dana Perimbangan/<i>Balance Funds</i>¹/ Pendapatan Transfer/<i>Transfer Revenues</i>²	869 263,10	1 055 492,74
3. Lain-lain Pendapatan yang Sah/<i>Other Revenue</i>	273 449,83	36 855,65
Jumlah/<i>Total</i>	1 273 509,64	1 171 752,75

Catatan/Note: ¹Data tahun 2018-2020

²Data tahun 2021

Sumber/Source: Badan Pengelola Keuangan dan Aset Daerah Kabupaten Bungo / *Finance and Asset Management Board of Bungo Regency*

Tabel
Table 2.4.2

Realisasi Belanja Pemerintah Kabupaten Bungo Menurut Jenis Belanja (ribu rupiah), 2018–2021
Actual Bungo Regency Government Expenditures by Kind of Expenditures (thousand rupiahs), 2018–2021

Jenis Belanja <i>Kind of Expenses</i>	2018	2019
(1)	(2)	(3)
1. Belanja Tidak Langsung/<i>Indirect Expenditures</i>	699 319,73	738 906,80
1.1 Belanja Pegawai/ <i>Personnel Expenditures</i>	464 587,33	496 183,61
1.3 Belanja Subsidi/ <i>Subsidies Expenditures</i>	1 800,00	1 000,00
1.4 Belanja Hibah/ <i>Grant Expenditures</i>	15 644,96	11 603,40
1.5 Belanja Bantuan Sosial/ <i>Social Aid Expenditures</i>	226,00	193,60
1.6 Belanja Bagi Hasil/ <i>Sharing Fund Expenditure</i>	3 700,93	2 839,87
1.7 Belanja Bantuan Keuangan/ <i>Financial Aids Expenditures</i>	213 343,41	227 068,05
1.8 Belanja Tidak Terduga/ <i>Unpredicted Expenditures</i>	17,10	18,27
2. Belanja Langsung/<i>Direct Expenditures</i>	601 421,87	647 974,59
Jumlah/<i>Total</i>	1 300 741,60	1 386 881,39

Lanjutan Tabel/*Continued Table 2.4.2*

Jenis Belanja <i>Kind of Expenses</i>	2020	2021
(1)	(4)	(5)
1. Belanja Tidak Langsung/<i>Indirect Expenditures</i>	757 301,76	716 687,33
1.1 Belanja Pegawai/ <i>Personnel Expenditures</i>	485 329,05	484 195,48
1.3 Belanja Subsidi/ <i>Subsidies Expenditures</i>	1 500,00	750,00
1.4 Belanja Hibah/ <i>Grant Expenditures</i>	51 875,54	18 271,01
1.5 Belanja Bantuan Sosial/ <i>Social Aid Expenditures</i>	55,00	0,00
1.6 Belanja Bagi Hasil/ <i>Sharing Fund Expenditure</i>	1 525,09	4 770,66
1.7 Belanja Bantuan Keuangan/ <i>Financial Aids Expenditures</i>	205 622,49	202 302,44
1.8 Belanja Tidak Terduga/ <i>Unpredicted Expenditures</i>	11 394,58	6 397,71
2. Belanja Langsung/<i>Direct Expenditures</i>	537 378,82	344 263,32
Jumlah/<i>Total</i>	1 294 680,57	1 060 950,66

Catatan/Note: ...

Sumber/Source: Badan Pengelola Keuangan dan Aset Daerah Kabupaten Bungo / *Finance and Asset Management Board of Bungo Regency*

2.5 ADMINISTRASI ADMINISTRATION

Tabel
Table 2.5.1

Banyaknya Sertifikat Tanah yang Dikeluarkan Menurut Kecamatan dan Jenis Hak Atas Tanah di Kabupaten Bungo, 2021
Number of Land Certificates Issued by Subdistricts and Kind of Land Rights in Bungo Regency, 2021

Kecamatan Subdistrict	Hak Milik Freehold Title	Hak Pakai Right of Use	Hak Guna Bangunan Building Rights Title	Hak Guna Usaha Cultivation Rights Title
(1)	(2)	(3)	(4)	(5)
Pelepat	21 549	3 640	88	...
Pelepat Ilir	31 903	13 941	279	...
Bathin II Babeko	6 496	29	136	...
Rimbo Tengah	16 000	105	2 870	...
Bungo Dani	8 220	33	453	...
Pasar Muara Bungo	6 073	150	644	...
Bathin III	11 998	79	1 486	...
Rantau Pandan	4 590	50	1	...
Muko-Muko Bathin VII	7 277	58	3	...
Bathin III Ulu	6 519	39	-	...
Tanah Sepenggal	10 427	57	1	...
Tanah Sepenggal Lintas	11 918	49	124	...
Tanah Tumbuh	7 424	63	14	...
Limbur Lubuk Mengkuang	11 845	95	1	...
Bathin II Pelayang	3 210	243	10	...
Jujuhan	9 574	71	58	...
Jujuhan Ilir	12 974	58	5	...
Bungo	187 997	18 760	6 173	108

Catatan/Note: ...

Sumber/Source: Agraria dan Tata Ruang Badan Pertanahan Nasional Kabupaten Bungo/ *The Ministry of Agrarian Affairs and Spatial Planning/National Land Agency Bungo Regency*

Tabel
Table 2.5.2**Jumlah Surat Izin Mengemudi (SIM) yang Dikeluarkan Menurut Bulan dan Jenis Kelamin di Kabupaten Bungo, 2021**
Number of Driver's Licence Issued Every Month by Sex in Bungo Regency, 2021

Bulan Month	Laki-laki Male	Perempuan Female	Jumlah Total
(1)	(2)	(3)	(4)
Januari/January	356	242	598
Februari/February	356	208	564
Maret /March	421	226	647
April/April	400	232	632
Mei/May	402	252	654
Juni/June	480	258	738
Juli/July	491	292	783
Agustus/August	325	231	556
September/September	485	208	693
Oktober/October	452	232	684
November/November	416	298	714
Desember/December	526	352	878
Jumlah/Total	5 110	3 031	8 141

Catatan/Note: ...

Sumber/Source: Satuan Lalu Lintas Kepolisian Resor Bungo/ Traffic Unit of Police Resort of Bungo

Tabel
Table 2.5.3

**Jumlah Penerbitan Surat Izin Mengemudi (SIM) Baru yang
Dikeluarkan Tiap Bulan di Kabupaten Bungo, 2021**
**Number of New Driver's Licence Issued Each Month in Bungo
Regency, 2021**

Bulan Month	Jenis SIM Type of Driver's Licences						
	A	AU	C	BI	BIU	BII	BIIU
(1)	(2)	(3)	(4)	(5)	(6)	(7)	(8)
Januari/January	180	0	118	29	12	0	4
Februari/February	185	0	118	12	10	8	3
Maret /March	214	0	116	18	8	3	6
April/April	206	0	88	17	8	3	6
Mei/May	204	0	170	10	2	1	5
Juni/June	221	0	141	26	13	5	8
Juli/July	277	1	199	14	11	2	3
Agustus/August	159	1	95	12	8	0	2
September/September	207	0	162	26	9	4	3
Oktober/October	211	0	158	26	10	6	3
November/November	230	0	160	22	7	3	5
Desember/December	274	0	158	24	19	1	4
Jumlah/Total	2 568	2	1 683	236	117	36	52

Catatan/Note: ...

Sumber/Source: Satuan Lalu Lintas Kepolisian Resor Bungo/ Traffic Unit of Police Resort of Bungo

2.6 PEMILIHAN UMUM GENERAL ELECTION

Tabel 2.6.1 **Banyaknya Pemilih yang Terdaftar dalam Pilkada Serentak Lanjutan Menurut Kecamatan di Kabupaten Bungo, 2021**
Number Registered Voters in Simultaneous Regional Elections by Subdistricts in Bungo Regency, 2021

Kecamatan <i>Subdistrict</i>	Jumlah Kel/Desa <i>Number of Villages</i>	TPS <i>Voting Place</i>	Daftar Pemilih Tetap <i>Voters</i>
(1)	(2)	(3)	(4)
Pelepat	15	75	22 145
Pelepat Ilir	17	112	34 088
Bathin II Babeko	6	31	9 200
Rimbo Tengah	4	69	18 225
Bungo Dani	5	54	16 317
Pasar Muara Bungo	5	43	12 878
Bathin III	8	53	15 691
Rantau Pandan	6	24	7 162
Muko-Muko Bathin VII	9	34	10 204
Bathin III Ulu	9	26	6 550
Tanah Sepenggal	10	55	16 389
Tanah Sepenggal Lintas	12	56	18 446
Tanah Tumbuh	11	40	11 662
Limbur Lubuk Mengkuang	14	44	11 872
Bathin II Pelayang	5	18	5 652
Jujuhan	10	39	12 025
Jujuhan Ilir	7	26	7 587
Bungo	153	799	236 093

Catatan/Note: ...

Sumber/Source: Komisi Pemilihan Umum Kabupaten Bungo/*Regional House of Representative's Secretary of Bungo Regency*

Jumlah Penduduk

Number of Population

2021

367.194

Kepadatan Penduduk per km²

Population Density per km²

79 Jiwa/km²



Angkatan Kerja

Economically Active

178.842



Bukan Angkatan Kerja

Economically Inactive

102.441

PENJELASAN TEKNIS

TECHNICAL NOTES

1. Salah satu sumber data kependudukan adalah sensus penduduk yang dilaksanakan setiap sepuluh tahun sekali. Sensus penduduk telah dilaksanakan sebanyak tujuh kali sejak Indonesia merdeka, yaitu tahun 1961, 1971, 1980, 1990, 2000, 2010, dan 2020. Keenam sensus penduduk sebelumnya dilaksanakan dengan menggunakan metode tradisional, yaitu mencatat setiap penduduk dari rumah ke rumah. Pertama kalinya dalam sejarah sensus penduduk di Indonesia, Sensus Penduduk 2020 (SP2020) menggunakan metode kombinasi yaitu dengan memanfaatkan data Administrasi Kependudukan (Adminduk) dari Direktorat Jenderal Kependudukan dan Pencatatan Sipil (Ditjen Dukcapil) Kementerian Dalam Negeri (Kemendagri) sebagai data dasar pelaksanaan SP2020. Hal ini dirancang dan dilaksanakan sebagai upaya untuk mewujudkan "SATU DATA KEPENDUDUKAN INDONESIA".

SP2020 mencakup seluruh penduduk yang tinggal di wilayah teritorial Indonesia, mencakup Warga Negara Indonesia (WNI) dan Warga Negara Asing (WNA) yang telah menetap atau berencana menetap di wilayah Indonesia selama minimal satu tahun. WNI yang dicakup juga termasuk mereka yang berada di

1. *One of the sources of demographic data is population census, which is conducted every ten years. Population Census has been conducted seven times since Indonesia's independence: 1961, 1971, 1980, 1990, 2000, 2010, and 2020. The previous six population censuses were carried out using the traditional method, canvassing each person door-to-door. For the first time in the history of the population census in Indonesia, the 2020 Population Census (PC2020) used a combined method, that is utilizing Population Administration data managed by the Directorate General of Population and Civil Registration of the Ministry of Home Affairs as the basic data for the population census. This is designed and implemented as an effort to realize "ONE INDONESIAN POPULATION DATA".*

PC2020 covered all residents who live in Indonesia's territory, including Indonesian citizens (WNI) and foreign citizens (WNA) who have stayed or plan to stay in Indonesian territory for at least one year. The Indonesian citizens who are covered also include those who are abroad, namely members of the

luar negeri, yaitu Anggota Korps Diplomatik Republik Indonesia beserta keluarganya di luar negeri dan Anggota TNI/POLRI beserta keluarganya yang sedang melakukan misi perdamaian di luar negeri.

Untuk tahun yang tidak dilaksanakan sensus penduduk, data kependudukan diperoleh dari hasil proyeksi penduduk. Proyeksi penduduk merupakan suatu perhitungan ilmiah yang didasarkan pada asumsi dari komponen-komponen perubahan penduduk, yaitu kelahiran, kematian, dan migrasi (migrasi internasional dan migrasi risen antar provinsi). Proyeksi penduduk interim 2020-2023 dihitung menggunakan data dasar penduduk hasil perapihan umur dari data Administrasi Kependudukan dan SP2020 dengan menggunakan asumsi Angka Kelahiran Total sejak tahun 2020 konstan 2,1 (sesuai Proyeksi Survei Penduduk antar Sensus (SUPAS) 2015-2045), Angka Kematian Bayi (AKB) meneruskan hasil Proyeksi SUPAS 2015-2045, dan pola migrasi 2020 sama dengan pola migrasi hasil SUPAS 2015.

Dalam publikasi ini, data yang disajikan merupakan hasil SP2020 (September), dan hasil proyeksi penduduk interim 2020-2023 (pertengahan tahun/Juni).

Diplomatic Corps of the Republic of Indonesia and their families abroad and members of the TNI/POLRI and their families who are carrying out Peacekeeping Missions abroad.

For the periods besides the census year, population projection is applied to estimate population for those years. The population projection is an estimation based on the demographic components, such as birth, death, and migration (international migration and recent migration). The interim population projection for 2020-2023 is calculated from the single age smoothed combined from Population Administration Data and the 2020 Population Census. It uses the assumption that the Total Fertility Rate (TFR) since 2020 is constant at 2.1 (according to the population projection of 2015-2045 Intercensal Population Survey (SUPAS)), Infant Mortality Rate (IMR) continues the results of the 2015-2045 SUPAS Projection, and the 2020 migration pattern is the same as the pattern of migration in SUPAS2015 results.

The data presented in this publication are the PC2020 results (September) and the result of interim population projection 2020-2023 (midyear/June)

2. Penduduk Indonesia adalah semua orang yang berdomisili di wilayah teritorial Indonesia, mencakup Warga Negara Indonesia (WNI) dan Warga Negara Asing (WNA) yang telah menetap selama satu tahun atau lebih atau berencana menetap di wilayah Indonesia selama minimal satu tahun. Pada sensus sebelumnya referensi waktu dalam konsep kependudukan adalah enam bulan. Perubahan ini didasari oleh UU No. 24 Tahun 2013 tentang Perubahan atas UU No. 23 Tahun 2006 tentang Administrasi Kependudukan pada Pasal 15.

2. The population of Indonesia are all people who live in Indonesia's territory, including Indonesian citizens and foreign citizens who have lived for one year or more or plan to stay in Indonesia territory for at least one year. In the previous census the time reference in the population concept was six months. This change is based on Law no.24 of 2013 concerning Amendments to Law no. 23 of 2006 concerning Population Administration in Article 15.
3. Laju pertumbuhan penduduk per tahun adalah angka yang menunjukkan rata-rata tingkat penambahan penduduk per tahun dalam jangka waktu tertentu. Angka ini dinyatakan sebagai persentase dari penduduk dasar. Metode penghitungan laju pertumbuhan penduduk yang digunakan oleh BPS adalah metode geometrik.

3. Annual population growth rate is a number that shows the average rate of population growth per year in a certain period. This rate is a percentage of the basic population. The method used by Statistics Indonesia is the geometric method
4. Kepadatan penduduk adalah ukuran persebaran penduduk yang menunjukkan jumlah penduduk untuk setiap kilometer persegi luas wilayah.

4. Population density is a measure of the distribution of the population which shows the total population for each square kilometer of area.
5. Rasio jenis kelamin adalah perbandingan antara jumlah penduduk laki-laki dan jumlah penduduk perempuan pada suatu daerah dan waktu tertentu, yang biasanya dinyatakan dalam banyaknya penduduk lakilaki per

5. Sex ratio is the ratio between total male population and female population in a certain area and at a certain time, which is usually stated in the number of male residents per 100 females.

100 perempuan.

6. Distribusi penduduk adalah pola persebaran penduduk di suatu wilayah, baik berdasarkan batas-batas geografis maupun berdasarkan batas-batas administrasi pemerintahan.
 7. Komposisi penduduk adalah pola persebaran penduduk menurut karakteristiknya, contoh: penduduk menurut kelompok umur, penduduk menurut jenis kelamin
 8. Rumah tangga adalah seseorang atau sekelompok orang yang mendiami sebagian atau seluruh bangunan fisik/sensus dan biasanya tinggal bersama serta pengelolaan makan dari satu dapur. Yang dimaksud makan dari satu dapur adalah jika pengurusan kebutuhan sehari-harinya dikelola bersama-sama menjadi satu.
 9. Anggota rumah tangga adalah semua orang yang biasanya bertempat tinggal di suatu rumah tangga, baik yang berada di rumah pada waktu pencacahan maupun yang sementara tidak ada.
 10. Rata-rata anggota rumah tangga adalah angka yang menunjukkan rata-rata jumlah anggota rumah tangga per rumah tangga.
6. *Population distribution is the pattern of population distribution in an area, either by geographic boundaries or by government administrative boundaries.*
 7. *Population composition is the pattern of population distribution by its characteristics, example: population by age group, population by sex*
 8. *Household is an individual or group of people living in a physical/census building unit or part of it and usually commit on a common provision for food and other essentials of living. Common provision for food means one organising daily needs for all of household members.*
 9. *Household member are those who usually lives in a household regardless of their location at the time of enumeration.*
 10. *Average household size is the average number of household members per household.*

11. Istilah migrasi seumur hidup disebut bila provinsi tempat tinggal seseorang pada saat pencacahan berbeda dengan provinsi tempat lahirnya.
 12. Istilah migrasi risen disebut bila provinsi tempat tinggal seseorang pada saat pencacahan berbeda dengan provinsi tempat tinggalnya 5 tahun yang lalu.
 13. Penduduk usia kerja adalah penduduk yang berumur 15 tahun ke atas.
 14. Angkatan kerja adalah penduduk usia kerja (15 tahun ke atas) yang bekerja, punya pekerjaan namun sementara tidak bekerja, dan pengangguran.
 15. Bekerja adalah kegiatan ekonomi yang dilakukan oleh seseorang dengan maksud memperoleh atau membantu memperoleh pendapatan atau keuntungan dan lamanya bekerja paling sedikit 1 jam secara terus menerus dalam seminggu yang lalu (termasuk pekerja keluarga tanpa upah yang membantu dalam suatu usaha/ kegiatan ekonomi).
 16. Jumlah jam kerja seluruhnya adalah jumlah jam kerja yang digunakan untuk bekerja (tidak termasuk jam kerja istirahat resmi dan jam kerja yang digunakan untuk hal-hal di luar pekerjaan).
 17. Lapangan usaha adalah bidang
11. *Lifetime migration terminology if someone's province of residence at the time of enumeration was different from his/her province of birthplace.*
 12. *Recent migration terminology if someone's province of residence at the time of enumeration was different from his/her province of residence 5 years ago.*
 13. *Working age population is persons of 15 years and over.*
 14. *Labor force or economically active are persons of 15 years and over, who in the previous week were working, temporarily absent from work but having jobs, and unemployment.*
 15. *Working is economic activity conducted by a person and intended to earn income by doing work or helping to do work at least one hour continuously during the reference week (including unpaid family worker/s for any economic activity).*
 16. *Total working hours is the total hours spent by an employee to perform all jobs (excluding the time used for other activities which are not classified as work).*
 17. *Industry is field of a person's activity*

kegiatan dari pekerjaan/tempat bekerja di mana seseorang bekerja. Klasifikasi lapangan usaha mengikuti Klasifikasi Baku Lapangan Usaha Indonesia (KBLI) dalam 1 digit.

or establishment. The classification of industries follows the Indonesia Standard Industrial Classification (KBLI) in one digit.

18. Status pekerjaan adalah kedudukan seseorang dalam unit usaha/kegiatan dalam melakukan pekerjaan.
 19. Berusaha sendiri tanpa dibantu orang lain adalah bekerja atau berusaha dengan menanggung risiko secara ekonomis, yaitu dengan tidak kembalinya ongkos produksi yang telah dikeluarkan dalam rangka usahanya tersebut, serta tidak menggunakan pekerja dibayar maupun pekerja tak dibayar, termasuk yang sifat pekerjaannya memerlukan teknologi atau keahlian khusus.
 20. Berusaha dibantu buruh tidak tetap/buruh tidak dibayar adalah bekerja atau berusaha atas risiko sendiri, dan menggunakan buruh/pekerja tak dibayar dan atau buruh/pekerja tidak tetap.
 21. Berusaha dibantu buruh tetap/buruh dibayar adalah berusaha atas risiko sendiri dan mempekerjakan paling sedikit satu orang buruh/pekerja tetap yang dibayar.
 22. Buruh/karyawan/pegawai adalah seseorang yang bekerja pada orang lain atau instansi/kantor/perusahaan secara tetap dengan
18. *Employment status is the status of a person at his place of work or establishment where he was employed.*
 19. *Own-account worker is a person who works at his own risk without assisted by paid per mount worker or unpaid worker include technical job or skill job.*
 20. *Employer assisted by temporary workers/unpaid worker is a person who works at his own risk and assisted by temporary worker/unpaid worker.*
 21. *Employer assisted by permanent workers/paid workers is a person who does his business at her/his own risk at least one assisted by paid permanent worker.*
 22. *Employee is a person who work permanently for other people or institution/office/ company and gains some money/cash or goods as wage/salary. Labor who have no permanent employer is not*

menerima upah/gaji baik berupa uang maupun barang. Buruh yang tidak mempunyai majikan tetap, tidak digolongkan sebagai buruh/karyawan, tetapi sebagai pekerja bebas. Seseorang dianggap memiliki majikan tetap jika memiliki 1 (satu) majikan (orang/ rumah tangga) yang sama dalam sebulan terakhir, khusus pada sektor bangunan batasannya tiga bulan. Apabila majikannya instansi/lembaga, boleh lebih dari satu.

categorized as a laborer/ worker/ employee but casual worker. A laborers in general is considered to have a permanent employer if he has the same employer during the past month, particularly for building construction sector is 3 months. If the employer is an institution, more than 1 (one) employer is allowed.

23. Pekerja bebas adalah seseorang yang bekerja pada orang lain/ majikan/institusi yang tidak tetap (lebih dari 1 majikan dalam sebulan terakhir) di usaha pertanian baik berupa usaha rumah tangga maupun bukan usaha rumah tangga, ataupun di nonpertanian atas dasar balas jasa dengan menerima upah atau imbalan baik berupa uang maupun barang, dan baik dengan sistem pembayaran harian maupun borongan.

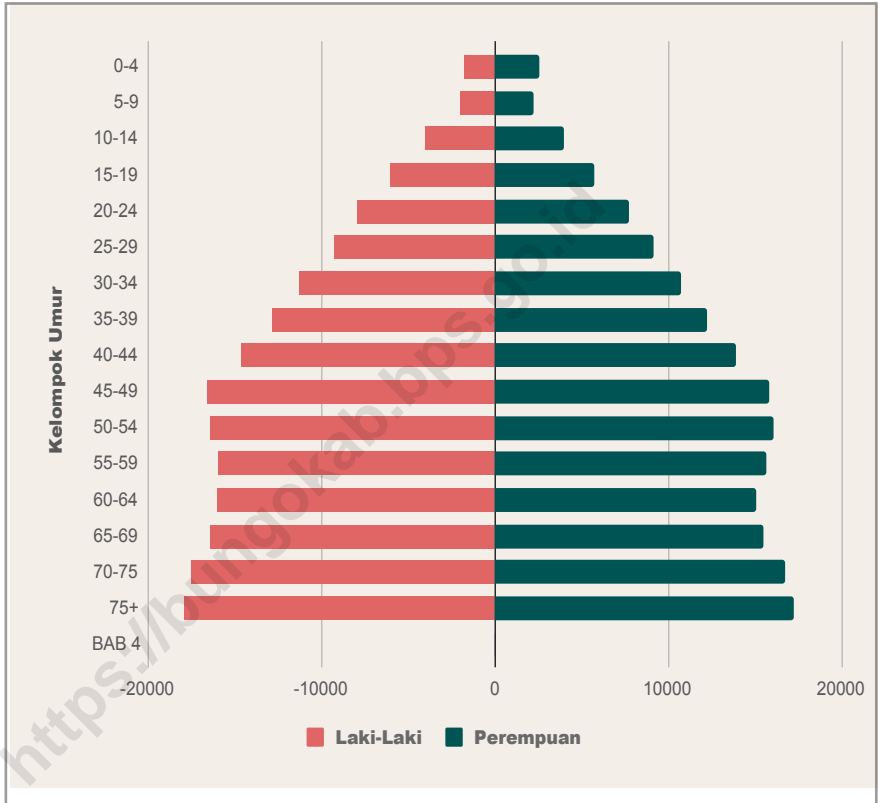
23. *Casual employee is a person who does not work permanently for other people/employer/ institution (more than 1 employer during the last 1 month) in agricultural sector, either home industry or not home industry, or in non-agricultural sector based on remuneration paid with money or goods, and based on daily or contact payment system.*

24. Pekerja tak dibayar adalah seseorang yang bekerja membantu usaha untuk memperoleh penghasilan/keuntungan yang dilakukan oleh salah seorang anggota rumah tangga atau bukan anggota rumah tangga tanpa mendapat upah/gaji baik berupa uang maupun barang.

24. *Unpaid worker is a person who intended to work without pay, either with money or good, in an establishment run by other members of the family, relative or neighbour.*

Gambar 3.1
Figures

Piramida Penduduk Kabupaten Bungo, 2021
Population Pyramid in Bungo Regency, 2021



Catatan/Note: --

Sumber/Source: Badan Pusat Statistik Kab. Bungo/ BPS - Statistics of Bungo Regency

3.1 PENDUDUK POPULATION

Tabel 3.1.1 **Penduduk, Laju Pertumbuhan Penduduk, Distribusi Persentase Penduduk, Kepadatan Penduduk, dan Rasio Jenis Kelamin Menurut Kecamatan di Kabupaten Bungo, 2020 dan 2021**
Population, Population Growth Rate, Percentage Distribution of Population, Population Density, and Sex Ratio by Subdistrict in Bungo Regency, 2020 and 2021

Kecamatan Subdistrict	Penduduk (ribu) Population (thousand)		Laju Pertumbuhan Penduduk per Tahun Annual Population Growth Rate (%)	
	2020 ¹	2021 ²	2010-2020 ¹	2010-2021 ²
(1)	(2)	(3)	(4)	(5)
Pelepat	35 260	35 730	2,44	1,226
Pelepat Ilir	51 212	51 895	1,42	1,227
Bathin II Babeko	14 268	14 458	3,08	1,225
Rimbo Tengah	32 764	33 201	3,27	1,227
Bungo Dani	27 436	27 802	1,69	1,227
Pasar Muara Bungo	21 243	21 526	-0,47	1,225
Bathin III	26 200	26 549	3,42	1,225
Rantau Pandan	10 631	10 773	1,28	1,229
Muko-Muko Bathin VII	15 412	15 617	1,42	1,224
Bathin III Ulu	9 609	9 737	2,06	1,225
Tanah Sepanggal	24 376	24 701	1,71	1,226
Tanah Sepanggal Lintas	23 659	23 974	1,1	1,225
Tanah Tumbuh	15 140	15 342	1,33	1,227
Limbur Lubuk Mengkuang	16 713	16 936	1,76	1,227
Bathin II Pelayang	9 042	9 163	0,72	1,231
Jujuhan	19 112	19 367	2,69	1,227
Jujuhan Ilir	10 286	10 423	0,57	1,225
Bungo	362 363	367 194	1,80	1,226

Lanjutan Tabel/Continued Table 3.1.1

Kecamatan Subdistrict	Persentase Penduduk Percentage of Total Population		Kepadatan Penduduk per km ² Population Density per sq.km	
	2020 ¹	2021 ²	2020 ¹	2021 ²
(1)	(6)	(7)	(8)	(9)
Pelepat	9,73	9,73	33	33
Pelepat Ilir	14,13	14,13	125	126
Bathin II Babeko	3,94	3,94	81	82
Rimbo Tengah	9,04	9,04	338	343
Bungo Dani	7,57	7,57	763	773
Pasar Muara Bungo	5,86	5,86	2307	2337
Bathin III	7,23	7,23	326	330
Rantau Pandan	2,93	2,93	44	45
Muko-Muko Bathin VII	4,25	4,25	83	84
Bathin III Ulu	2,65	2,65	26	26
Tanah Sepenggal	6,73	6,73	228	231
Tanah Sepenggal Lintas	6,53	6,53	305	309
Tanah Tumbuh	4,18	4,18	64	65
Limbur Lubuk Mengkuang	4,61	4,61	18	18
Bathin II Pelayang	2,50	2,50	50	51
Jujuhan	5,27	5,27	75	76
Jujuhan Ilir	2,84	2,84	53	54
Bungo	100,00	100,00	78	79

Lanjutan Tabel/*Continued Table 3.1.1*

Kecamatan <i>Subdistrict</i>	Rasio Jenis Kelamin <i>Population Sex Ratio</i>	
	2020 ¹	2021 ²
(1)	(10)	(11)
Pelepat	105,37	105,40
Pelepat Ilir	104,65	104,60
Bathin II Babeko	102,63	102,60
Rimbo Tengah	102,64	102,60
Bungo Dani	103,71	103,70
Pasar Muara Bungo	102,16	102,20
Bathin III	104,73	104,70
Rantau Pandan	103,8	103,80
Muko-Muko Bathin VII	100,76	100,80
Bathin III Ulu	104,34	104,30
Tanah Sepenggal	102,48	102,50
Tanah Sepenggal Lintas	103,93	103,90
Tanah Tumbuh	100,18	100,20
Limbur Lubuk Mengkuang	104,32	104,30
Bathin II Pelayang	107,17	107,20
Jujuhan	108,61	108,60
Jujuhan Ilir	104,25	104,30
Bungo	103,9	103,90

Catatan/Note: ¹ Hasil Sensus Penduduk (SP) 2020 (September)/*The Result of 2020 Population Census (September)*

² Hasil Proyeksi Penduduk Interim 2020–2023 (Pertengahan tahun/Juni)/*The result of Interim Population Projection 2020–2023 (mid year/June)*

³ Laju pertumbuhan penduduk dihitung berdasarkan penduduk tahun 2010 (Mei) dibandingkan dengan penduduk tahun 2020 (September)/*The growth rate refers to the change of the population in 2010 (May) to the population in 2020 (September)*

⁴ Laju pertumbuhan penduduk dihitung berdasarkan penduduk tahun 2020 (September) dibandingkan dengan penduduk tahun 2021 (Juni)/ *The growth rate refers to the change of the population in 2020 (September) to the population in 2021 (June)*

⁵ Luas Kabupaten berdasarkan Peraturan Menteri Dalam Negeri Nomor 137 Tahun 2017 tanggal 29 Desember 2017/*Province area Based on Minister of Home Affairs Regulation Number 137 2017, December 29th, 2017*

Sumber/Source: BPS dan Kementerian Dalam Negeri/BPS-Statistics Indonesia and Ministry of Home Affairs

Tabel 3.1.2 Jumlah Penduduk Menurut Kelompok Umur dan Jenis Kelamin di Kabupaten Bungo, 2021
Table 3.1.2 Population by Age Groups and Sex in Bungo Regency, 2021

Kelompok Umur Age Groups	Laki-Laki Male	Perempuan Female	Jumlah Total
(1)	(2)	(3)	(4)
0-4	17 991	17 235	35 226
5-9	17 533	16 716	34 249
10-14	16 476	15 486	31 962
15-19	16 081	15 080	31 161
20-24	16 003	15 622	31 625
25-29	16 458	16 017	32 475
30-34	16 613	15 829	32 442
35-39	14 662	13 915	28 577
40-44	12 879	12 236	25 115
45-49	11 263	10 707	21 970
50-54	9 292	9 115	18 407
55-59	7 963	7 675	15 638
60-64	6 010	5 695	11 705
65-69	4 021	3 977	7 998
70-75	2 035	2 227	4 262
75+	1 827	2 555	4 382
Bungo	187 107	180 087	367 194

Catatan/Note: Hasil Proyeksi Penduduk Interim 2020–2023 (Pertengahan tahun/Juni)/
 The result of Interim Population Projection 2020–2023 (mid year/June)

Sumber/Source: BPS/BPS-Statistics Indonesia

**3.2 TENAGA KERJA
EMPLOYMENT**

Tabel 3.2.1 Jumlah Penduduk Berumur 15 Tahun Keatas Menurut Jenis Kegiatan Selama Seminggu yang Lalu dan Jenis Kelamin di Kabupaten Bungo, 2021
Population Aged 15 Years and Over by Type of Activity During The Previous Week and Sex in Bungo Regency, 2021

Kegiatan Utama <i>Main Activity</i>	Jenis Kelamin/Sex		
	Laki-Laki <i>Male</i>	Perempuan <i>Female</i>	Jumlah <i>Total</i>
(1)	(2)	(3)	(4)
Angkatan Kerja <i>Economically Active</i>	117 912	60 930	178 842
Bekerja/ <i>Working</i>	111 746	56 609	168 355
Pengangguran Terbuka <i>Unemployment</i>	6 166	4 321	10 487
Bukan Angkatan Kerja <i>Economically Inactive</i>	25 097	77 344	102 441
Sekolah/ <i>Attending School</i>	8 902	9 584	18 486
Mengurus Rumah Tangga <i>Housekeeping</i>	6 208	61 499	67 707
Lainnya/ <i>Others</i>	9 987	6 261	16 248
Jumlah/Total	143 009	138 274	281 283

Catatan/Note:

Sumber/Source: BPS, Survei Angkatan Kerja Nasional (Sakernas) Agustus/BPS-Statistics Indonesia, August National Labor Force Survey

Tabel
Table 3.2.2

Penduduk Berumur 15 Tahun ke Atas Menurut Pendidikan Tertinggi yang Ditamatkan dan Jenis Kegiatan Selama Seminggu yang Lalu di Kabupaten Bungo, 2021
Population 15 Years of Age and Over by Educational Attainment and Type of Activity During the Previous Week in Bungo Regency, 2021

Pendidikan Tertinggi yang Ditamatkan Educational Attainment	Angkatan Kerja/Economically Active			Persentase Bekerja terhadap Angkatan Kerja Percentage of Working to Economically Active
	Bekerja Working	Pengangguran ¹ Unemployment ¹	Jumlah Total of Economically Active	
(1)	(2)	(3)	(4)	(5)
<=SD/MI <= Elementary School	64 639	2 282	66 921	96,59
SMP/MTs Junior High School	31 831	1 764	33 595	94,75
SMA/SMK/MA Senior High School	50 075	4 905	54 980	91,08
Perguruan Tinggi College	21 810	1 536	23 346	93,42
Jumlah/Total	168 355	10 487	178 842	94,14

Catatan/Note: ¹ 1. Mencari pekerjaan/Looking for work
2. Mempersiapkan usaha/Establishing a new business/firm
3. Merasa tidak mungkin mendapat pekerjaan/Hopeless of job
4. Sudah punya pekerjaan tetapi belum mulai bekerja/Have a job in future start

Sumber/Source: BPS, Survei Angkatan Kerja Nasional (Sakernas) Agustus/BPS-Statistics Indonesia, August National Labor Force Survey

Tabel
Table 3.2.3

Penduduk Berumur 15 Tahun Ke Atas yang Bekerja Selama Seminggu yang Lalu Menurut Status Pekerjaan Utama dan Jenis Kelamin di Kabupaten Bungo, 2021
Population 15 Years of Age and Over who Worked During The Previous Week by Main Employment Status and Sex in Bungo Regency, 2021

Status Pekerjaan Utama <i>Main Employment Status</i>	Laki-Laki <i>Male</i>	Perempuan <i>Female</i>	Jumlah <i>Total</i>
(1)	(2)	(3)	(4)
Berusaha sendiri <i>Own account worker</i>	26 940	14 837	41 777
Berusaha dibantu buruh tidak tetap/buruh tidak dibayar <i>Employer assisted by temporary worker/unpaid worker</i>	10 966	5 263	16 229
Berusaha dibantu buruh tetap/buruh dibayar <i>Employer assisted by permanent worker/paid worker</i>	8 841	2 194	11 035
Buruh/Karyawan/Pegawai/ <i>Employee</i>	46 791	20 453	67 244
Pekerja bebas <i>Casual worker</i>	12 735	2 517	15 252
Pekerja keluarga/tak dibayar <i>Family worker/unpaid worker</i>	5 473	11 345	16 818
Jumlah/Total	111 746	56 609	168 355

Tabel 3.2.4 Banyaknya Pendaftaran, Penempatan dan Permintaan Tenaga Kerja Menurut Jenis Kelamin dan Bulan di Kabupaten Bungo, 2021
Number of Registration, Placement, and Labor Demand by Sex and Month in Bungo Regency, 2021

Bulan Month	Pendaftaran Registration			Penempatan Placement			Permintaan Demand		
	Laki-laki Male	Perempuan Female	Jumlah Total	Laki-laki Male	Perempuan Female	Jumlah Total	Laki-laki Male	Perempuan Female	Jumlah Total
(1)	(2)	(3)	(4)	(5)	(6)	(7)	(8)	(9)	(10)
Januari/January	41	25	66	-	-	-	-	-	-
Februari/February	17	6	23	42	2	44	-	-	-
Maret/March	16	6	22	8	6	14	11	-	11
April/April	11	13	24	34	13	47	-	-	-
Mei/May	17	3	20	90	118	208	1	-	1
Juni/June	28	10	38	13	1	14	1	-	1
Juli/July	15	7	22	5	2	7	-	-	-
Agustus/August	17	6	23	14	-	14	-	-	-
September/September	21	6	27	1	-	1	4	-	4
Oktober/October	44	17	61	-	-	-	-	-	-
November/November	20	4	24	24	12	36	32	12	44
Desember/December	25	13	38	10	-	10	10	-	10
Jumlah/Total	272	116	388	241	154	395	59	12	71
2020	328	147	475	295	135	430	306	150	456
2019	745	490	1 235	916	264	1 180	457	213	670
2018	900	627	1 527	467	112	579	565	299	864

Sumber/Source: Dinas Ketenagakerjaan dan Transmigrasi Kabupaten Bungo/Office of Manpower and Transmigration

Tabel
Table 3.2.5
Banyaknya Pencari Kerja Menurut Jenis Jabatan dan Jenis Kelamin di Kabupaten Bungo, 2021
Number of Job Applicants by Occupation and Sex in Bungo Regency, 2021

Jenis Jabatan <i>Explanation</i>	Laki-laki <i>Male</i>	Perempuan <i>Female</i>	Jumlah <i>Total</i>
(1)	(2)	(3)	(4)
Tenaga Profesional Teknis dan Lainnya <i>Professional Technical Employees and Others</i>	7	6	13
Tenaga Kepemimpinan <i>Leader Employees</i>	-	-	-
Tenaga Tata Usaha <i>Administration Employees</i>	32	20	52
Tenaga Usaha Penjualan <i>Marketing Employees</i>	145	64	209
Tenaga Usaha Jasa <i>Service Employees</i>	15	9	24
Tenaga Usaha Pertanian, Perikanan dan Perkebunan <i>Agriculture, Fisheries and Plantation Employees</i>	63	15	78
Lainnya <i>Others</i>	11	2	13
Jumlah/Total	273	116	389
2020	313	162	472
2019	745	490	1 235
2018	900	627	1 527

Sumber/Source: Dinas Ketenagakerjaan dan Transmigrasi Kabupaten Bungo/Office of Manpower and Transmigration

Tabel 3.2.6 **Banyaknya Pencari Kerja yang Belum dan Sudah Ditempatkan Menurut Jenis Kelamin di Kabupaten Bungo, 2021**
Number of Job Seekers Have Not Yet and Been Placed By Sex in Bungo Regency, 2021

Uraian <i>Explanation</i>	Laki-laki <i>Male</i>	Perempuan <i>Female</i>	Jumlah <i>Total</i>
(1)	(2)	(3)	(4)
Sisa Pencari Kerja Tahun Lalu <i>Rest of the Job Seekers Over Last Year</i>	328	147	475
Pencari Kerja yang Terdaftar <i>Registered Job Applicants</i>	272	116	388
Ditempatkan <i>Placed</i>	241	154	395
Dihapuskan <i>Cancelled</i>	85	70	155
Pencari Kerja yang Belum Ditempatkan <i>Job Seekers Not Yet Placed</i>	2 950	3 155	6 105
Sisa Lowongan Tahun Lalu <i>Rest of the Vacancies Over Last Year</i>	306	150	456
Pendaftaran Lowongan <i>Registered Vacancies</i>	12	71	83
Penghapusan Lowongan <i>Cancelled Vacancies</i>	85	70	155

Sumber/Source: Dinas Ketenagakerjaan dan Transmigrasi Kabupaten Bungo/Office of Manpower and Transmigration

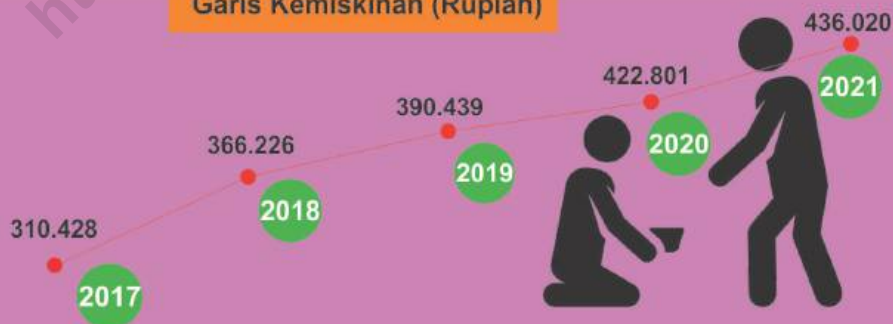
PROFIL KEMISKINAN KABUPATEN BUNGO | 2021

Profile of Poverty in Bungo Regency

Jumlah (Ribuan Orang) dan Persentase Penduduk Miskin



Garis Kemiskinan (Rupiah)



PENJELASAN TEKNIS**TECHNICAL NOTES**

- | | |
|--|---|
| <p>1. Tidak/belum pernah sekolah adalah mereka yang tidak pernah atau belum pernah terdaftar dan tidak pernah atau belum pernah aktif mengikuti pendidikan di suatu jenjang pendidikan formal. Termasuk juga yang tamat/belum tamat taman kanak-kanak tetapi tidak melanjutkan ke sekolah dasar.</p> | <p>1. <i>Not/never attending school is someone who has never attended or never been registered in a formal education, such as primary, secondary, and tertiary education. Those who just completed kindergarten are considered as never attended school.</i></p> |
| <p>2. Masih bersekolah adalah mereka yang terdaftar dan aktif mengikuti pendidikan formal dan nonformal (Paket A, B, atau C), baik pendidikan dasar, menengah maupun pendidikan tinggi. Bagi mahasiswa yang sedang cuti dianggap masih bersekolah.</p> | <p>2. <i>Attending school is someone who is currently attending primary, secondary, or tertiary education, including package A, package B, or package C. College student who postpones his/her study is considered as attending school</i></p> |
| <p>3. Tidak bersekolah lagi adalah mereka yang pernah terdaftar dan aktif mengikuti pendidikan di suatu jenjang pendidikan formal dan nonformal (Paket A, B, atau C), tetapi pada saat pencacahan tidak lagi terdaftar dan tidak aktif mengikuti pendidikan.</p> | <p>3. <i>Not attending school anymore is someone who had enrolled and participated in formal and non-formal education in the past including package A, package B, or package C, but currently does not attend school.</i></p> |
| <p>4. Tamat sekolah adalah menyelesaikan pelajaran yang ditandai dengan lulus ujian akhir pada kelas atau tingkat terakhir suatu jenjang pendidikan di sekolah negeri maupun swasta dengan mendapatkan tanda tamat belajar/ijazah. Seseorang yang belum mengikuti pelajaran</p> | <p>4. <i>Completed particular level of education is someone who has completed particular level of education in private or public school and accepting graduation certificate. Someone who has never attended the highest grade but passed the final exam is considered as completed particular level of</i></p> |

pada kelas tertinggi tetapi telah mengikuti ujian akhir dan lulus dianggap tamat sekolah.

5. Dapat membaca dan menulis artinya dapat membaca dan menulis kata-kata/kalimat sederhana dengan suatu aksara tertentu.

6. Jalur Pendidikan di Indonesia terdiri atas 1) pendidikan formal, 2) pendidikan nonformal, dan 3) pendidikan informal yang ketiganya dapat saling melengkapi dan memperkaya (Undang-Undang No. 20 Tahun 2014 tentang Sistem Pendidikan Nasional).

7. Jenjang Pendidikan Formal terdiri atas pendidikan dasar, pendidikan menengah, dan pendidikan tinggi. Jenis pendidikan yang diajarkan mencakup pendidikan umum, kejuruan, akademik, profesi, vokasi, keagamaan, dan khusus.

- Pendidikan Dasar berbentuk Sekolah Dasar (SD) dan Madrasah Ibtidaiyah (MI) atau bentuk lain yang sederajat serta Sekolah Menengah Pertama (SMP) dan Madrasah Tsanawiyah (MTs), atau bentuk lain yang sederajat.
- Pendidikan Menengah berbentuk Sekolah

education.

5. *Able to read and write is the ability to read and write at least a simple sentence in any letter of alphabets.*

6. *The Education System in Indonesia consists of 1) a formal education, 2) non-formal education, and 3) informal education that all three can be complementary and enriching (Law No. 20 Year 2014 about The National Education System).*

7. *The Formal Education Level consists of primary education, secondary education, and high education. The kind of education that taught consists of general education, vocational, academic, professional, religious, and specific education.*

- *The Primary Education consists of Elementary School and Islamic Elementary School or other equivalent forms and Junior High School and MTs, or other equivalent forms.*
- *The Secondary Education consists of the senior high school, MA, Vocational School, and Vocational Madrasah*

Menengah Atas (SMA), Madrasah Aliyah (MA), Sekolah Menengah Kejuruan (SMK), dan Madrasah Aliyah Kejuruan (MAK), atau bentuk lain yang sederajat.

Aliyah, or other equivalent forms.

- Pendidikan Tinggi merupakan jenjang pendidikan setelah pendidikan menengah yang mencakup program pendidikan diploma, sarjana, magister, spesialis, dan doktor yang diselenggarakan oleh perguruan tinggi. Perguruan tinggi dapat berbentuk akademi, politeknik, sekolah tinggi, institut, atau universitas.

- *The High Education consists of the education level after the secondary education that consists of diplomas, bachelor, master, specialist, and doctoral degrees that are held by the college. The colleges can be academy, polytechnic, high school, institute, or university.*

8. Rumah Sakit adalah tempat pemeriksaan dan perawatan kesehatan, biasanya berada di bawah pengawasan dokter/tenaga medis, yang melayani penderita yang sakit untuk berobat rawat jalan atau rawat inap.

8. *Hospital is a place for health check, usually controlled/supervised by doctors/medical personnel to serve the ill patients to get outpatient or inpatient treatment services.*

9. Rumah Sakit Bersalin adalah rumah sakit khusus untuk persalinan, dilengkapi pelayanan spesialis pemeriksaan kehamilan, persalinan, rawat inap dan rawat jalan ibu dan anak yang berada di bawah pengawasan dokter spesialis kandungan.

9. *Maternity Hospital is a specialized hospital for childbirth, has specialist inspection service to pregnancy, childbirth, hospitalization and outpatient for mothers and children that is under the supervision of an obstetrician.*

10. Rumah Bersalin adalah sarana pelayanan kesehatan

10. *Maternity House is health care facility with a license as a maternity*

dengan izin sebagai rumah bersalin, dilengkapi pelayanan pemeriksaan kehamilan, persalinan serta pemeriksaan ibu dan anak yang berada di bawah pengawasan bidan senior.

house, equipped with prenatal care, childbirth and examination of mothers and children which is under the supervision of a senior midwife.

11. Poliklinik adalah sarana kesehatan yang dipakai untuk pelayanan berobat jalan, biasanya berada di bawah pengawasan dokter/tenaga medis.

11. *Polyclinic is a health facility in which to get outpatient services, usually under the control of doctor/medical personnel.*

12. Puskesmas (Pusat Kesehatan Masyarakat) adalah unit pelaksana teknis dinas kesehatan kabupaten/kota yang mempunyai fungsi utama sebagai penyelenggara pelayanan kesehatan tingkat pertama. Wilayah kerja puskesmas maksimal adalah satu kecamatan dan untuk dapat menjangkau wilayah kerjanya, puskesmas mempunyai jaringan pelayanan yang meliputi unit Puskesmas Pembantu (Pustu), unit Puskesmas Keliling (Puskel), dan unit bidan desa/komunitas (Peraturan Menteri Kesehatan RI No. 75 Tahun 2015 Tentang Pusat Kesehatan Masyarakat).

12. *Public Health Center is technical implementation unit of regency health department that have the primary function as a first-level health care providers. The working area standard of public health center is one district and to reach their working areas, public health centers have a service network covering subsidiary of public health center, mobile public health center units, and midwife units (Regulation of the Minister of Health of Indonesia Number 75 Year 2015 about Public Health Center).*

13. Apotek adalah suatu tempat tertentu yang digunakan untuk melakukan pekerjaan kefarmasian, dan penyaluran/penjualan obat atau bahan farmasi dan perbekalan kesehatan lainnya kepada masyarakat yang dikelola oleh tenaga apoteker (Peraturan

13. *Pharmacy is a specific place that is used for pharmaceutical jobs, and distribution/sale of drugs/pharmaceuticals and other medical supplies to people that are administered by trained pharmacist (Regulation of the Minister of Health of Indonesia Number 1332*

Menteri Kesehatan RI No. 1332 Tahun 2002 Tentang Perubahan Atas Peraturan Menteri Kesehatan RI No. 922/MENKES/PER/X/1993 Tentang Ketentuan dan Tata Cara Pemberian Izin Apotek).

Year 2002 about the Changes of Regulation of the Minister of Health of Indonesia Number 922/MENKES/PER/X/1993 about Pro-vision and Procedures for Administration of Licensed Pharmacies).

14. Imunisasi adalah memasukkan kuman atau racun penyakit tertentu yang sudah dilemahkan (vaksin) ke dalam tubuh dengan cara disuntik atau diminum (diteteskan dalam mulut) dengan maksud agar terjadi kekebalan tubuh terhadap penyakit tersebut.
 15. Keluhan kesehatan adalah keadaan seseorang yang mengalami gangguan kesehatan atau kejiwaan, baik karena penyakit akut, penyakit kronis, kecelakaan, kriminal, atau hal lain.
 16. Mengobati sendiri adalah upaya oleh anggota rumah tangga/keluarga dengan melakukan pengobatan sendiri tanpa datang ke tempat fasilitas kesehatan atau memanggil dokter/petugas kesehatan ke rumahnya (misal minum obat modern, jamu, kerokan, kompres, kop, pijat) agar sembuh atau menjadi lebih ringan keluhan kesehatannya.
 17. Angka penemuan kasus tuberkulosis adalah jumlah kasus baru tuberkulosis (TB) dan kasus TB yang didiagnosis kambuh yang diobati dalam program
14. *Immunization is putting enervated microbe of a certain disease into human body by injection or drinking (dropping into mouth) to make the body immune to that disease.*
 15. *Health complaint is a condition where a person has health or mental problems because of acute illness, chronically illness, accident, crimes, or others.*
 16. *Self treatment is an effort of household members/family to have a health treatment by themselves without visiting health facilities or a doctor/health personnel (for instance, by taking modern medicine, herb medicine, chief with a coin, compress, cupping suction, massage) in order to recover from illness or reduce the health complaint.*
 17. *The case detection rate for all forms of tuberculosis is the number of new and replase tuberculosis cases diagnosed and treated in national tuberculosis control programmes*

penanggulangan TB nasional dan dilaporkan kepada WHO, dibagi dengan perkiraan WHO terhadap jumlah kasus insiden tuberkulosis pada tahun yang sama, dinyatakan sebagai persentase.

and notified to WHO, divided by WHO's estimate of the number of incident tuberculosis cases for the same year, expressed as a percentage.

18. Angka keberhasilan pengobatan tuberkulosis smear positive/Basil Tahan Asam (BTA) positif adalah proporsi (dinyatakan sebagai persentase) kasus TB BTA positif yang terdaftar di bawah program pengendalian TB nasional pada tahun tertentu yang dinyatakan berhasil menyelesaikan pengobatan. Dengan atau tanpa bukti bakteriologi keberhasilan ("sembuh" dan "menyelesaikan pengobatan" masing-masing).
 19. Kasus kumulatif AIDS adalah kumulatif kasus AIDS sampai dengan referensi waktu tertentu.
 20. BCG (Bacillus Calmette Guerin) merupakan vaksinasi untuk mencegah penyakit TBC, diberikan pada bayi baru lahir atau anak, dengan suntikan pada kulit pangkal lengan atas. Bekas suntikan kemudian akan membentuk tonjolan kecil jaringan parut pada kulit lengan atas. Suntikan BCG diberikan kepada anak sebanyak 1 kali.
 21. DPT (Difteri, Pertusis, Tetanus) merupakan vaksin untuk mencegah penyakit Difteri,
18. *The treatment success rate for new pulmonary smear-positive tuberculosis cases is the proportion (expressed as a percentage) of new smear-positive tuberculosis cases registered under a national tuberculosis control programme in a given year that successfully completed treatment. With or without bacteriological evidence of success ("cured" and "treatment completed" respectively).*
 19. *Cummulative AIDS case is cummulative AIDS cases with reference to a particular time.*
 20. *BCG (Bacillus Calmette Guerin) is a vaccine to prevent TBC disease, given to newborns or children, by injection at the base of the skin of the upper arm. Injection site will form little bumps of scar tissue in the skin of the upper arm. BCG injections given to children 1 times.*
 21. *DPT (Diphtheria, Pertussis, Tetanus) is a vaccine to prevent the diphtheria, pertussis, and tetanus*

Pertusis, dan Tetanus yang diberikan pada bayi berumur 3 bulan ke atas, dengan suntikan pada paha, diulang 1 bulan dan 2 bulan kemudian, sehingga suntikan imunisasi DPT lengkap pada balita berjumlah 3 kali (kadang-kadang selang waktu antar suntikan bisa lebih dari 1 bulan).

disease, given to infants aged 3 months and above, with a shot in the thigh, repeated one month and two months later, so that the complete DPT immunization shots at toddler totaling 3 times (sometimes the time interval between injections can be more than 1 month).

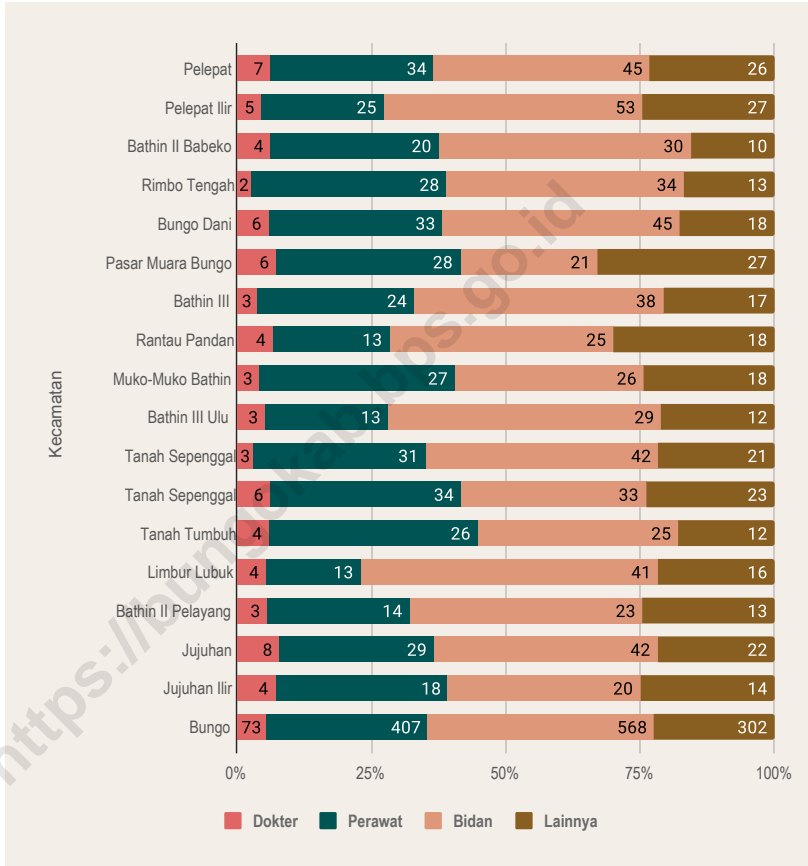
22. Luas lantai adalah luas lantai yang ditempati dan digunakan untuk keperluan sehari-hari (sebatas atap).

22. *Floor area is the total area which is occupied and utilized daily.*

<https://bungokab.bps.go.id>

Gambar 4.1
Figures

Banyaknya Tenaga Kesehatan Menurut Kecamatan di Kabupaten Bungo, 2021
Numbers of Health Workers by Subdistricts in Bungo Regency, 2021



Catatan/Note: ...
Sumber/Source: Dinas Kesehatan Kabupaten Bungo/Health Service of Bungo Regency

4.1 PENDIDIKAN EDUCATION

Tabel
Table 4.1.1

Jumlah Sekolah, Guru, dan Murid Taman Kanak-Kanak (TK) di Bawah Kementerian Pendidikan dan Kebudayaan Menurut Kecamatan di Kabupaten Bungo, 2020/2021 dan 2021/2021
Number of Schools, Teachers, and Pupils in Kindergarten Under The Ministry of Education and Culture by Subdistrict in Bungo Regency, 2020/2021 and 2021/2021

Kecamatan Subdistrict	Sekolah/Schools					
	Negeri/Public		Swasta/Private		Jumlah/Total	
	2020/2021	2021/2021	2020/2021	2021/2021	2020/2021	2021/2021
(1)	(2)	(3)	(4)	(5)	(6)	(7)
Pelepat	-	-	10	11	10	11
Pelepat Ilir	-	-	19	20	19	20
Bathin II Babeko	-	-	2	2	2	2
Rimbo Tengah	-	-	5	5	5	5
Bungo Dani	1	1	2	2	3	3
Pasar Muara Bungo	-	-	4	4	4	4
Bathin III	-	-	5	5	5	5
Rantau Pandan	1	1	-	-	1	1
Muko-Muko Bathin VII	-	-	-	-	-	-
Bathin III Ulu	-	-	2	3	2	3
Tanah Sepanggal	1	1	1	1	2	2
Tanah Sepanggal Lintas	-	-	1	1	1	1
Tanah Tumbuh	-	-	1	1	1	1
Limbur Lubuk Mengkuang	-	-	5	5	5	5
Bathin II Pelayang	-	-	5	5	5	5
Jujuhan	-	-	-	1	-	1
Jujuhan Ilir	-	-	-	-	-	-
Bungo	3	3	62	66	65	69

Lanjutan Tabel/Continued Table 4.1.1

Kecamatan Subdistrict	Guru ¹ /Teachers ¹					
	Negeri/Public		Swasta/Private		Jumlah/Total	
	2020/2021	2021/2021	2020/2021	2021/2021	2020/2021	2021/2021
(1)	(8)	(9)	(10)	(11)	(12)	(13)
Pelepat	-	-	34	38	34	38
Pelepat Ilir	-	-	46	51	46	51
Bathin II Babeko	-	-	5	5	5	5
Rimbo Tengah	-	-	21	21	21	21
Bungo Dani	16	14	7	6	23	20
Pasar Muara Bungo	-	-	30	31	30	31
Bathin III	-	-	16	15	16	15
Rantau Pandan	7	4	-	-	7	4
Muko-Muko Bathin VII	-	-	-	-	-	-
Bathin III Ulu	-	-	7	9	7	9
Tanah Sepenggal	10	6	3	3	13	9
Tanah Sepenggal Lintas	-	-	3	4	3	4
Tanah Tumbuh	-	-	3	3	3	3
Limbur Lubuk Mengkauang	-	-	20	20	20	20
Bathin II Pelayang	-	-	12	16	12	16
Jujuhan	-	-	-	1	-	1
Jujuhan Ilir	-	-	-	-	-	-
Bungo	33	24	207	223	240	247

Lanjutan Tabel/*Continued Table* 4.1.1

Kecamatan Subdistrict	Murid/Students					
	Negeri/Public		Swasta/Private		Jumlah/Total	
	2020/2021	2021/2021	2020/2021	2021/2021	2020/2021	2021/2021
(1)	(14)	(15)	(16)	(17)	(18)	(19)
Pelepat	-	-	374	436	374	436
Pelepat Ilir	-	-	743	652	743	652
Bathin II Babeko	-	-	53	54	53	54
Rimbo Tengah	-	-	173	188	173	188
Bungo Dani	125	151	67	63	192	214
Pasar Muara Bungo	-	-	318	306	318	306
Bathin III	-	-	137	160	137	160
Rantau Pandan	36	43	-	-	36	43
Muko-Muko Bathin VII	-	-	-	-	-	-
Bathin III Ulu	-	-	52	30	52	30
Tanah Sepenggal	61	58	37	42	98	100
Tanah Sepenggal Lintas	-	-	30	37	30	37
Tanah Tumbuh	-	-	16	14	16	14
Limbur Lubuk Mengkung	-	-	470	414	470	414
Bathin II Pelayang	-	-	244	174	244	174
Jujuhan	-	-	-	1	-	1
Jujuhan Ilir	-	-	-	-	-	-
Bungo	222	252	2 714	2 571	2 936	2 823

Catatan/Note: ¹ Jumlah guru termasuk kepala sekolah dan guru/*The total of teachers including headmaster and teacher*
 Sumber/Source: **2020/2021**
 Kementerian Pendidikan dan Kebudayaan, data semester ganjil 2020/ *Ministry of Educations and Culture, 2020 odd semester data*
2021/2021
 Kementerian Pendidikan dan Kebudayaan, data semester ganjil 2021/ *Ministry of Educations and Culture, 2021 odd semester data*

Tabel
Table 4.1.2

**Jumlah Sekolah, Guru, dan Murid Raudatul Athfal (RA)
di Bawah Kementerian Agama Menurut Kecamatan di
Kabupaten Bungo, 2020/2021 dan 2021/2021**
*Number of Schools, Teachers, and Pupils in Raudatul Athfal
(RA) Under The Ministry of Religious Affairs by Subdistrict in
Bungo Regency, 2020/2021 and 2021/2021*

Kecamatan Subdistrict	Sekolah/Schools		Guru/Teachers		Murid/Pupils	
	2020/2021	2021/2021	2020/2021	2021/2021	2020/2021	2021/2021
(1)	(2)	(3)	(4)	(5)	(6)	(7)
Pelepat	1	1	3	4	21	17
Pelepat Ilir	6	6	21	25	358	386
Bathin II Babeko	2	2	7	9	58	82
Rimbo Tengah	3	3	33	33	282	356
Bungo Dani	7	7	21	25	316	311
Pasar Muara Bungo	1	1	5	5	75	71
Bathin III	1	2	2	5	31	64
Rantau Pandan	-	-	-	-	-	-
Muko-Muko Bathin VII	4	4	13	20	181	190
Bathin III Ulu	2	1	8	3	39	28
Tanah Sepanggal	4	4	14	18	171	160
Tanah Sepanggal Lintas	1	1	4	4	36	29
Tanah Tumbuh	-	-	-	-	-	-
Limbur Lubuk Mekuang	-	-	-	-	-	-
Bathin II Pelayang	-	-	-	-	-	-
Jujuhan	5	5	17	17	176	209
Jujuhan Ilir	3	3	11	10	108	81
Bungo	40	40	159	178	1 852	1 984

Catatan/Note: ...

Sumber/Source: **2020/2021:**

Kementerian Agama, Data Semester Ganjil laporan sampai dengan 15 Maret 2021/Ministry of Religious Affairs, Odd Semester Data up to March 15th, 2021

2021/2021:

Kementerian Agama, Data Semester Ganjil/Ministry of Religious Affairs, Odd Semester Data

Tabel
Table 4.1.3

**Jumlah Sekolah, Guru, dan Murid Sekolah Dasar (SD)
di Bawah Kementerian Pendidikan dan Kebudayaan
Menurut Kecamatan di Kabupaten Bungo, 2020/2021 dan
2021/2021**

***Number of Schools, Teachers, and Pupils in Primary Schools
Under The Ministry of Education and Culture by Subdistrict
in Bungo Regency, 2020/2021 and 2021/2021***

Kecamatan Subdistrict	Sekolah/Schools					
	Negeri/Public		Swasta/Private		Jumlah/Total	
	2020/2021	2021/2021	2020/2021	2021/2021	2020/2021	2021/2021
(1)	(2)	(3)	(4)	(5)	(6)	(7)
Pelepat	26	26	2	2	28	28
Pelepat Ilir	25	25	2	2	27	27
Bathin II Babeko	7	7	-	-	7	7
Rimbo Tengah	12	12	5	5	17	17
Bungo Dani	11	11	-	-	11	11
Pasar Muara Bungo	7	7	-	-	7	7
Bathin III	9	9	1	1	10	10
Rantau Pandan	10	10	-	-	10	10
Muko-Muko Bathin VII	14	14	-	-	14	14
Bathin III Ulu	17	17	1	1	18	18
Tanah Sepenggal	16	16	-	-	16	16
Tanah Sepenggal Lintas	14	14	-	-	14	14
Tanah Tumbuh	13	13	-	-	13	13
Limbur Lubuk Mengkung	14	14	1	1	15	15
Bathin II Pelayang	8	8	1	1	9	9
Jujuhan	15	15	-	-	15	15
Jujuhan Ilir	9	9	-	-	9	9
Bungo	227	227	13	13	240	240

Lanjutan Tabel/Continued Table 4.1.3

Kecamatan Subdistrict	Guru /Teachers					
	Negeri/Public		Swasta/Private		Jumlah/Total	
	2020/2021	2021/2021	2020/2021	2021/2021	2020/2021	2021/2021
(1)	(8)	(9)	(10)	(11)	(12)	(13)
Pelepat	247	258	13	12	260	270
Pelepat Ilir	285	282	34	30	319	312
Bathin II Babeko	71	63	-	-	71	63
Rimbo Tengah	168	152	62	70	230	222
Bungo Dani	178	167	-	-	178	167
Pasar Muara Bungo	104	98	-	-	104	98
Bathin III	136	132	10	11	146	143
Rantau Pandan	104	105	-	-	104	105
Muko-Muko Bathin VII	150	148	-	-	150	148
Bathin III Ulu	132	155	6	3	138	158
Tanah Sepanggal	167	170	-	-	167	170
Tanah Sepanggal Lintas	182	165	-	-	182	165
Tanah Tumbuh	122	126	-	-	122	126
Limbur Lubuk Mengkung	125	135	9	9	134	144
Bathin II Pelayang	69	67	11	11	80	78
Jujuhan	113	131	-	-	113	131
Jujuhan Ilir	70	77	-	-	70	77
Bungo	2 423	2 431	145	146	2 568	2 577

Lanjutan Tabel/*Continued Table 4.1.3*

Kecamatan Subdistrict	Murid/Students					
	Negeri/Public		Swasta/Private		Jumlah/Total	
	2020/2021	2021/2021	2020/2021	2021/2021	2020/2021	2021/2021
(1)	(14)	(15)	(16)	(17)	(18)	(19)
Pelepat	4 073	3 964	213	202	4 286	4 166
Pelepat Ilir	5 049	4 929	387	408	5 436	5 337
Bathin II Babeko	996	972	-	-	996	972
Rimbo Tengah	3 114	3 031	1 075	1 107	4 189	4 138
Bungo Dani	2 887	2 951	-	-	2 887	2 951
Pasar Muara Bungo	2 196	2 083	-	-	2 196	2 083
Bathin III	2 484	2 458	62	69	2 546	2 527
Rantau Pandan	1 353	1 299	-	-	1 353	1 299
Muko-Muko Bathin VII	1 468	1 428	-	-	1 468	1 428
Bathin III Ulu	1 038	1 031	26	26	1 064	1 057
Tanah Sepanggal	2 302	2 233	-	-	2 302	2 233
Tanah Sepanggal Lintas	2 376	2 347	-	-	2 376	2 347
Tanah Tumbuh	1 693	1 660	-	-	1 693	1 660
Limbur Lubuk Mengkung	1 758	1 744	114	116	1 872	1 860
Bathin II Pelayang	1 069	1 073	147	156	1 216	1 229
Jujuhan	2 068	2 042	-	-	2 068	2 042
Jujuhan Ilir	893	891	-	-	893	891
Bungo	36 817	36 136	2 024	2 084	38 841	38 220

Catatan/Note: ...

Sumber/Source: Kementerian Pendidikan dan Kebudayaan, Sistem Data Pokok Pendidikan, data semester ganjil/ Ministry of Educations and Culture, Basic Education Data System, odd semester

Tabel
Table 4.1.4

Jumlah Sekolah, Guru, dan Murid Madrasah Ibtidaiyah (MI) di Bawah Kementerian Agama Menurut Kecamatan Menurut Kecamatan di Kabupaten Bungo, 2020/2021 dan 2021/2021

Number of Schools, Teachers, and Pupils in Madrasah Ibtidaiyah (MI) Under The Ministry of Religious Affairs by Subdistrict in Bungo Regency, 2020/2021 and 2021/2021

Kecamatan Subdistrict	Sekolah/Schools					
	Negeri/Public		Swasta/Private		Jumlah/Total	
	2020/2021	2021/2021	2020/2021	2021/2021	2020/2021	2021/2021
(1)	(2)	(3)	(4)	(5)	(6)	(7)
Pelepat	-	-	1	1	1	1
Pelepat Ilir	1	1	2	2	3	3
Bathin II Babeko	1	1	1	1	2	2
Rimbo Tengah	-	-	-	-	-	-
Bungo Dani	-	-	2	2	2	2
Pasar Muara Bungo	-	-	3	3	3	3
Bathin III	-	-	1	1	1	1
Rantau Pandan	-	-	-	-	-	-
Muko-Muko Bathin VII	-	-	4	4	4	4
Bathin III Ulu	-	-	-	-	-	-
Tanah Sepanggal	1	1	3	3	4	4
Tanah Sepanggal Lintas	1	1	-	-	1	1
Tanah Tumbuh	-	-	-	-	-	-
Limbur Lubuk Mengkuang	-	-	-	-	-	-
Bathin II Pelayang	-	-	-	-	-	-
Jujuhan	-	-	-	-	-	-
Jujuhan Ilir	-	-	1	1	1	1
Bungo	4	4	18	18	22	22

Lanjutan Tabel/*Continued Table* 4.1.4

Kecamatan Subdistrict	Guru /Teachers					
	Negeri/Public		Swasta/Private		Jumlah/Total	
	2020/2021	2021/2021	2020/2021	2021/2021	2020/2021	2021/2021
(1)	(8)	(9)	(10)	(11)	(12)	(13)
Pelepat	-	-	10	14	10	14
Pelepat Ilir	18	19	22	24	40	43
Bathin II Babeko	21	26	11	14	32	40
Rimbo Tengah	-	-	-	-	-	-
Bungo Dani	-	-	26	29	26	29
Pasar Muara Bungo	-	-	47	58	47	58
Bathin III	-	-	7	7	7	7
Rantau Pandan	-	-	-	-	-	-
Muko-Muko Bathin VII	-	-	48	51	48	51
Bathin III Ulu	-	-	-	-	-	-
Tanah Sepenggal	22	24	31	41	53	65
Tanah Sepenggal Lintas	16	26	-	-	16	26
Tanah Tumbuh	-	-	-	-	-	-
Limbur Lubuk Mengkung	-	-	-	-	-	-
Bathin II Pelayang	-	-	-	-	-	-
Jujuhan	-	-	-	-	-	-
Jujuhan Ilir	-	-	12	15	12	15
Bungo	77	95	214	253	291	348

Lanjutan Tabel/Continued Table 4.1.4

Kecamatan Subdistrict	Murid/Students					
	Negeri/Public		Swasta/Private		Jumlah/Total	
	2020/2021	2021/2021	2020/2021	2021/2021	2020/2021	2021/2021
(1)	(14)	(15)	(16)	(17)	(18)	(19)
Pelepat	-	-	184	198	184	198
Pelepat Ilir	244	254	310	344	554	598
Bathin II Babeko	411	412	153	159	564	571
Rimbo Tengah	-	-	-	-	-	-
Bungo Dani	-	-	395	421	395	421
Pasar Muara Bungo	-	-	894	1 082	894	1 082
Bathin III	-	-	62	54	62	54
Rantau Pandan	-	-	-	-	-	-
Muko-Muko Bathin VII	-	-	464	506	464	506
Bathin III Ulu	-	-	-	-	-	-
Tanah Sepanggal	250	249	348	346	598	595
Tanah Sepanggal Lintas	176	162	-	-	176	162
Tanah Tumbuh	-	-	-	-	-	-
Limbur Lubuk Mengkuang	-	-	-	-	-	-
Bathin II Pelayang	-	-	-	-	-	-
Jujuhan	-	-	-	-	-	-
Jujuhan Ilir	-	-	149	158	149	158
Bungo	1 081	1 077	2 959	3 268	4 040	4 345

Catatan/Note: Kementerian Agama, EMIS, data semester ganjil/Ministry of Religious Affairs, EMIS, odd semester

Sumber/Source: **2020/2021:**

Kementerian Agama, Data Semester Ganjil laporan sampai dengan 15 Maret 2021/Ministry of Religious Affairs, Odd Semester Data up to March 15th, 2021

2021/2021:

Kementerian Agama, Data Semester Ganjil/Ministry of Religious Affairs, Odd Semester Data

Tabel
Table 4.1.5

Jumlah Sekolah, Guru, dan Murid Sekolah Menengah Pertama (SMP) di Bawah Kementerian Pendidikan dan Kebudayaan Menurut Kecamatan di Kabupaten Bungo, 2020/2021 dan 2021/2021
Number of Schools, Teachers, and Pupils in Junior High Schools Under The Ministry of Education and Culture by Subdistrict in Bungo Regency, 2020/2021 and 2021/2021

Kecamatan Subdistrict	Sekolah/Schools					
	Negeri/Public		Swasta/Private		Jumlah/Total	
	2020/2021	2021/2021	2020/2021	2021/2021	2020/2021	2021/2021
(1)	(2)	(3)	(4)	(5)	(6)	(7)
Pelepat	6	6	1	1	7	7
Pelepat Ilir	6	6	-	2	6	8
Bathin II Babeko	2	2	1	1	3	3
Rimbo Tengah	3	3	3	3	6	6
Bungo Dani	2	2	-	-	2	2
Pasar Muara Bungo	3	3	-	-	3	3
Bathin III	2	2	-	-	2	2
Rantau Pandan	3	3	1	1	4	4
Muko-Muko Bathin VII	3	3	-	-	3	3
Bathin III Ulu	2	2	-	-	2	2
Tanah Sepenggal	4	4	-	-	4	4
Tanah Sepenggal Lintas	4	4	-	-	4	4
Tanah Tumbuh	2	2	-	-	2	2
Limbur Lubuk Mengkuang	6	6	-	-	6	6
Bathin II Pelayang	2	2	-	-	2	2
Jujuhan	3	3	-	-	3	3
Jujuhan Ilir	2	2	-	-	2	2
Bungo	55	55	6	8	61	63

Lanjutan Tabel/*Continued Table 4.1.5*

Kecamatan Subdistrict	Guru /Teachers					
	Negeri/Public		Swasta/Private		Jumlah/Total	
	2020/2021	2021/2021	2020/2021	2021/2021	2020/2021	2021/2021
(1)	(8)	(9)	(10)	(11)	(12)	(13)
Pelepat	6	6	1	1	7	7
Pelepat Ilir	6	6	-	2	6	8
Bathin II Babeko	2	2	1	1	3	3
Rimbo Tengah	3	3	3	3	6	6
Bungo Dani	2	2	-	-	2	2
Pasar Muara Bungo	3	3	-	-	3	3
Bathin III	2	2	-	-	2	2
Rantau Pandan	3	3	1	1	4	4
Muko-Muko Bathin VII	3	3	-	-	3	3
Bathin III Ulu	2	2	-	-	2	2
Tanah Sepenggal	4	4	-	-	4	4
Tanah Sepenggal Lintas	4	4	-	-	4	4
Tanah Tumbuh	2	2	-	-	2	2
Limbur Lubuk Mengkung	6	6	-	-	6	6
Bathin II Pelayang	2	2	-	-	2	2
Jujuhan	3	3	-	-	3	3
Jujuhan Ilir	2	2	-	-	2	2
Bungo	55	55	6	8	61	63

Lanjutan Tabel/*Continued Table 4.1.5*

Kecamatan Subdistrict	Murid/Students					
	Negeri/Public		Swasta/Private		Jumlah/Total	
	2020/2021	2021/2021	2020/2021	2021/2021	2020/2021	2021/2021
(1)	(14)	(15)	(16)	(17)	(18)	(19)
Pelepat	1 045	1 033	39	39	1 084	1 072
Pelepat Ilir	1 584	1 500	-	241	1 584	1 741
Bathin II Babeko	139	125	33	35	172	160
Rimbo Tengah	974	933	302	333	1 276	1 266
Bungo Dani	899	826	-	-	899	826
Pasar Muara Bungo	1 412	1 413	-	-	1 412	1 413
Bathin III	939	910	-	-	939	910
Rantau Pandan	384	374	54	27	438	401
Muko-Muko Bathin VII	222	188	-	-	222	188
Bathin III Ulu	115	110	-	-	115	110
Tanah Sepenggal	638	578	-	-	638	578
Tanah Sepenggal Lintas	840	728	-	-	840	728
Tanah Tumbuh	310	282	-	-	310	282
Limbur Lubuk Mengkuing	461	415	-	-	461	415
Bathin II Pelayang	210	194	-	-	210	194
Jujuhan	462	453	-	-	462	453
Jujuhan Ilir	245	218	-	-	245	218
Bungo	10 879	10 280	428	675	11 307	10 955

Catatan/Note: ¹ Jumlah guru termasuk kepala sekolah dan guru/*The total of teachers including headmaster and teacher*

Sumber/Source: Kementerian Pendidikan dan Kebudayaan, Data Semester Ganji/*Ministry of Educations and Culture, Odd Semester Data*

Tabel
Table 4.1.6

Jumlah Sekolah, Guru, dan Murid Madrasah Tsanawiyah (MTs) di Bawah Kementerian Agama Menurut Kecamatan di Kabupaten Bungo, 2020/2021 dan 2021/2021
Number of Schools, Teachers, and Pupils in Madrasah Tsanawiyah (MTs) Under The Ministry of Religious Affairs by Subdistrict in Bungo Regency, 2020/2021 and 2021/2021

Kecamatan Subdistrict	Sekolah /Schools					
	Negeri/Public		Swasta/Private		Jumlah/Total	
	2020/2021	2021/2021	2020/2021	2021/2021	2020/2021	2021/2021
(1)	(8)	(9)	(10)	(11)	(12)	(13)
Pelepat	1	1	4	4	5	5
Pelepat Ilir	1	1	2	2	3	3
Bathin II Babeko	1	1	1	1	2	2
Rimbo Tengah	1	1	2	2	3	3
Bungo Dani	-	-	4	4	4	4
Pasar Muara Bungo	-	-	2	2	2	2
Bathin III	-	-	2	2	2	2
Rantau Pandan	-	-	1	2	1	2
Muko-Muko Bathin VII	1	1	2	2	3	3
Bathin III Ulu	-	-	1	1	1	1
Tanah Sepanggal	1	1	3	3	4	4
Tanah Sepanggal Lintas	-	-	2	4	2	4
Tanah Tumbuh	1	1	-	-	1	1
Limbur Lubuk Mekkuang	-	-	1	1	1	1
Bathin II Pelayang	-	-	-	-	-	-
Jujuhan	-	-	1	1	1	1
Jujuhan Ilir	1	1	-	-	1	1
Bungo	8	8	28	31	36	39

Lanjutan Tabel/*Continued Table* 4.1.6

Kecamatan Subdistrict	Guru /Teachers					
	Negeri/Public		Swasta/Private		Jumlah/Total	
	2020/2021	2021/2021	2020/2021	2021/2021	2020/2021	2021/2021
(1)	(8)	(9)	(10)	(11)	(12)	(13)
Pelepat	13	17	47	44	60	61
Pelepat Ilir	19	26	19	21	38	47
Bathin II Babeko	28	20	19	19	47	39
Rimbo Tengah	38	52	43	59	81	111
Bungo Dani	-	-	47	57	47	57
Pasar Muara Bungo	-	-	24	27	24	27
Bathin III	-	-	30	27	30	27
Rantau Pandan	-	-	20	24	20	24
Muko-Muko Bathin VII	38	35	56	56	94	91
Bathin III Ulu	-	-	6	5	6	5
Tanah Sepanggal	27	33	34	44	61	77
Tanah Sepanggal Lintas	-	-	16	59	16	59
Tanah Tumbuh	20	27	-	-	20	27
Limbur Lubuk Mengkauang	-	-	11	12	11	12
Bathin II Pelayang	-	-	-	-	-	-
Jujuhan	-	-	15	16	15	16
Jujuhan Ilir	10	13	-	-	10	13
Bungo	193	223	387	470	580	693

Lanjutan Tabel/Continued Table 4.1.6

Kecamatan Subdistrict	Murid/Students					
	Negeri/Public		Swasta/Private		Jumlah/Total	
	2020/2021	2021/2021	2020/2021	2021/2021	2020/2021	2021/2021
(1)	(14)	(15)	(16)	(17)	(18)	(19)
Pelepat	132	148	259	274	391	422
Pelepat Ilir	230	210	179	264	409	474
Bathin II Babeko	95	92	1	521	96	613
Rimbo Tengah	407	445	528	535	935	980
Bungo Dani	-	-	418	461	418	461
Pasar Muara Bungo	-	-	243	300	243	300
Bathin III	-	-	375	377	375	377
Rantau Pandan	-	-	115	134	115	134
Muko-Muko Bathin VII	274	281	626	512	900	793
Bathin III Ulu	-	-	1	43	1	43
Tanah Sepenggal	332	301	278	192	610	493
Tanah Sepenggal Lintas	-	-	222	340	222	340
Tanah Tumbuh	320	286	-	-	320	286
Limbur Lubuk Mengkuang	-	-	88	79	88	79
Bathin II Pelayang	-	-	-	-	-	-
Jujuhan	-	-	91	71	91	71
Jujuhan Ilir	111	99	-	-	111	99
Bungo	1 901	1 862	3 424	4 103	5 325	5 965

Catatan/Note: Kementerian Agama, EMIS, data semester ganjil/Ministry of Religious Affairs, EMIS, odd semester

Sumber/Source: 2020/2021:

Kementerian Agama, Data Semester Ganjil Laporan sampai dengan 15 Maret 2021/Ministry of Religious Affairs, Odd Semester Data up to March 15th, 2021

2021/2021:

Kementerian Agama, Data Semester Ganjil/Ministry of Religious Affairs, Odd Semester Data

Tabel
Table 4.1.7

Jumlah Sekolah, Guru, dan Murid Sekolah Menengah Atas (SMA) di Bawah Kementerian Pendidikan dan Kebudayaan Menurut Kecamatan di Kabupaten Bungo, 2020/2021 dan 2021/2021
Number of Schools, Teachers, and Pupils in Senior High Schools Under The Ministry of Education and Culture by Subdistrict in Bungo Regency, 2020/2021 and 2021/2021

Kecamatan Subdistrict	Sekolah/Schools					
	Negeri/Public		Swasta/Private		Jumlah/Total	
	2020/2021	2021/2021	2020/2021	2021/2021	2020/2021	2021/2021
(1)	(2)	(3)	(4)	(5)	(6)	(7)
Pelepat	1	1	-	-	1	1
Pelepat Ilir	2	2	-	-	2	2
Bathin II Babeko	1	1	1	1	2	2
Rimbo Tengah	3	3	1	1	4	4
Bungo Dani	-	-	-	-	-	-
Pasar Muara Bungo	-	-	-	-	-	-
Bathin III	1	1	-	-	1	1
Rantau Pandan	1	1	1	1	2	2
Muko-Muko Bathin VII	1	1	-	-	1	1
Bathin III Ulu	-	-	-	-	-	-
Tanah Sepanggal	1	1	-	-	1	1
Tanah Sepanggal Lintas	2	2	-	-	2	2
Tanah Tumbuh	2	2	-	-	2	2
Limbur Lubuk Mengkuang	2	2	-	-	2	2
Bathin II Pelayang	1	1	-	-	1	1
Jujuhan	1	1	-	-	1	1
Jujuhan Ilir	1	1	-	-	1	1
Bungo	20	20	3	3	23	23

Lanjutan Tabel/Continued Table 4.1.7

Kecamatan Subdistrict	Guru /Teachers					
	Negeri/Public		Swasta/Private		Jumlah/Total	
	2020/2021	2021/2021	2020/2021	2021/2021	2020/2021	2021/2021
(1)	(8)	(9)	(10)	(11)	(12)	(13)
Pelepat	14	14	-	-	14	14
Pelepat Ilir	67	68	-	-	67	68
Bathin II Babeko	6	-	5	3	11	3
Rimbo Tengah	167	160	5	4	172	164
Bungo Dani	-	-	-	-	-	-
Pasar Muara Bungo	-	-	-	-	-	-
Bathin III	32	31	-	-	32	31
Rantau Pandan	34	35	8	7	42	42
Muko-Muko Bathin VII	14	14	-	-	14	14
Bathin III Ulu	-	-	-	-	-	-
Tanah Sepenggal	18	20	-	-	18	20
Tanah Sepenggal Lintas	63	61	-	-	63	61
Tanah Tumbuh	36	34	-	-	36	34
Limbur Lubuk Mengkung	36	34	-	-	36	34
Bathin II Pelayang	13	13	-	-	13	13
Jujuhan	17	19	-	-	17	19
Jujuhan Ilir	21	21	-	-	21	21
Bungo	538	524	18	14	556	538

Lanjutan Tabel/*Continued Table 4.1.7*

Kecamatan Subdistrict	Murid/Students					
	Negeri/Public		Swasta/Private		Jumlah/Total	
	2020/2021	2021/2021	2020/2021	2021/2021	2020/2021	2021/2021
(1)	(14)	(15)	(16)	(17)	(18)	(19)
Pelepat	149	137	-	-	149	137
Pelepat Ilir	1 058	1 027	-	-	1 058	1 027
Bathin II Babeko	190	3	32	25	222	28
Rimbo Tengah	2 514	2 496	12	16	2 526	2 512
Bungo Dani	-	-	-	-	-	-
Pasar Muara Bungo	-	-	-	-	-	-
Bathin III	311	247	-	-	311	247
Rantau Pandan	444	439	15	13	459	452
Muko-Muko Bathin VII	78	82	-	-	78	82
Bathin III Ulu	-	-	-	-	-	-
Tanah Sepenggal	196	204	-	-	196	204
Tanah Sepenggal Lintas	771	747	-	-	771	747
Tanah Tumbuh	467	460	-	-	467	460
Limbur Lubuk Mengkuang	362	347	-	-	362	347
Bathin II Pelayang	190	205	-	-	190	205
Jujuhan	195	205	-	-	195	205
Jujuhan Ilir	224	216	-	-	224	216
Bungo	7 149	6 815	59	54	7 208	6 869

Catatan/Note: ...

Sumber/Source: Kementerian Pendidikan dan Kebudayaan, Data Semester Ganjil/Ministry of Educations and Culture, Odd Semester Data

Tabel
Table 4.1.8

Jumlah Sekolah, Guru, dan Murid Sekolah Menengah Kejuruan (SMK) di Bawah Kementerian Pendidikan dan Kebudayaan Menurut Kecamatan di Kabupaten Bungo, 2020/2021 dan 2021/2021
Number of Schools, Teachers, and Pupils in Vocational High Schools Under The Ministry of Education and Culture by Subdistrict in Bungo Regency, 2020/2021 dan 2021/2021

Kecamatan Subdistrict	Sekolah/Schools					
	Negeri/Public		Swasta/Private		Jumlah/Total	
	2020/2021	2021/2021	2020/2021	2021/2021	2020/2021	2021/2021
(1)	(2)	(3)	(4)	(5)	(6)	(7)
Pelepat	3	3	-	-	3	3
Pelepat Ilir	2	2	1	1	3	3
Bathin II Babeko	1	1	-	-	1	1
Rimbo Tengah	-	-	3	3	3	3
Bungo Dani	1	1	-	-	1	1
Pasar Muara Bungo	-	-	-	-	-	-
Bathin III	1	1	-	-	1	1
Rantau Pandan	-	-	-	-	-	-
Muko-Muko Bathin VII	1	1	-	-	1	1
Bathin III Ulu	1	1	-	-	1	1
Tanah Sepanggal	1	1	-	-	1	1
Tanah Sepanggal Lintas	-	-	1	1	1	1
Tanah Tumbuh	-	-	-	-	-	-
Limbur Lubuk Mengkuang	1	1	-	-	1	1
Bathin II Pelayang	-	-	-	-	-	-
Jujuhan	1	1	1	1	2	2
Jujuhan Ilir	-	-	-	-	-	-
Bungo	13	13	6	6	19	19

Lanjutan Tabel/Continued Table 4.1.8

Kecamatan Subdistrict	Guru /Teachers					
	Negeri/Public		Swasta/Private		Jumlah/Total	
	2020/2021	2021/2021	2020/2021	2021/2021	2020/2021	2021/2021
(1)	(8)	(9)	(10)	(11)	(12)	(13)
Pelepat	56	65	-	-	56	65
Pelepat Ilir	57	63	15	14	72	77
Bathin II Babeko	16	16	-	-	16	16
Rimbo Tengah	-	-	41	37	41	37
Bungo Dani	44	45	-	-	44	45
Pasar Muara Bungo	-	-	-	-	-	-
Bathin III	67	71	-	-	67	71
Rantau Pandan	-	-	-	-	-	-
Muko-Muko Bathin VII	19	25	-	-	19	25
Bathin III Ulu	16	15	-	-	16	15
Tanah Sepanggal	30	38	-	-	30	38
Tanah Sepanggal Lintas	-	-	19	27	19	27
Tanah Tumbuh	-	-	-	-	-	-
Limbur Lubuk Mengkuang	20	18	-	-	20	18
Bathin II Pelayang	-	-	-	-	-	-
Jujuhan	27	28	12	9	39	37
Jujuhan Ilir	-	-	-	-	-	-
Bungo	352	384	87	87	439	471

Lanjutan Tabel/*Continued Table* 4.1.8

Kecamatan Subdistrict	Murid/Students					
	Negeri/Public		Swasta/Private		Jumlah/Total	
	2020/2021	2021/2021	2020/2021	2021/2021	2020/2021	2021/2021
(1)	(14)	(15)	(16)	(17)	(18)	(19)
Pelepat	782	792	-	-	782	792
Pelepat Ilir	795	806	56	35	851	841
Bathin II Babeko	116	142	-	-	116	142
Rimbo Tengah	-	-	562	610	562	610
Bungo Dani	636	582	-	-	636	582
Pasar Muara Bungo	-	-	-	-	-	-
Bathin III	1 107	1 083	-	-	1 107	1 083
Rantau Pandan	-	-	-	-	-	-
Muko-Muko Bathin VII	219	180	-	-	219	180
Bathin III Ulu	104	125	-	-	104	125
Tanah Sepanggal	562	476	-	-	562	476
Tanah Sepanggal Lintas	-	-	92	74	92	74
Tanah Tumbuh	-	-	-	-	-	-
Limbur Lubuk Mengkuang	132	124	-	-	132	124
Bathin II Pelayang	-	-	-	-	-	-
Jujuhan	288	305	42	68	330	373
Jujuhan Ilir	-	-	-	-	-	-
Bungo	4 741	4 615	752	787	5 493	5 402

Tabel
Table 4.1.9

**Jumlah Sekolah, Guru, dan Murid Madrasah Aliyah (MA)
di Bawah Kementerian Agama Menurut Kecamatan di
Kabupaten Bungo, 2020/2021 dan 2021/2021**
*Number of Schools, Teachers, and Pupils in Madrasah Aliyah
(MA) Under the Ministry of Religious Affairs by Subdistrict in
Bungo Regency, 2020/2021 and 2021/2021*

Kecamatan Subdistrict	Sekolah/Schools					
	Negeri/Public		Swasta/Private		Jumlah/Total	
	2020/2021	2021/2021	2020/2021	2021/2021	2020/2021	2021/2021
(1)	(2)	(3)	(4)	(5)	(6)	(7)
Pelepat	-	-	2	2	2	2
Pelepat Ilir	-	-	2	2	2	2
Bathin II Babeko	-	-	1	1	1	1
Rimbo Tengah	1	1	1	1	2	2
Bungo Dani	1	1	3	3	4	4
Pasar Muara Bungo	-	-	1	1	1	1
Bathin III	-	-	1	1	1	1
Rantau Pandan	-	-	-	-	-	-
Muko-Muko Bathin VII	-	-	2	2	2	2
Bathin III Ulu	-	-	1	1	1	1
Tanah Sepenggal	1	1	2	1	3	2
Tanah Sepenggal Lintas	-	-	1	3	1	3
Tanah Tumbuh	-	-	-	-	-	-
Limbur Lubuk Mengkung	-	-	-	-	-	-
Bathin II Pelayang	-	-	-	-	-	-
Jujuhan	-	-	-	-	-	-
Jujuhan Ilir	-	-	1	1	1	1
Bungo	3	3	18	19	21	22

Lanjutan Tabel/Continued Table 4.1.9

Kecamatan Subdistrict	Guru /Teachers					
	Negeri/Public		Swasta/Private		Jumlah/Total	
	2020/2021	2021/2021	2020/2021	2021/2021	2020/2021	2021/2021
(1)	(8)	(9)	(10)	(11)	(12)	(13)
Pelepat	-	-	17	13	17	13
Pelepat Ilir	-	-	20	18	20	18
Bathin II Babeko	-	-	15	16	15	16
Rimbo Tengah	56	66	17	11	73	77
Bungo Dani	25	35	32	42	57	77
Pasar Muara Bungo	-	-	4	12	4	12
Bathin III	-	-	5	8	5	8
Rantau Pandan	-	-	-	-	-	-
Muko-Muko Bathin VII	-	-	27	24	27	24
Bathin III Ulu	-	-	11	13	11	13
Tanah Sepanggal	27	37	17	17	44	54
Tanah Sepanggal Lintas	-	-	1	49	1	49
Tanah Tumbuh	-	-	-	-	-	-
Limbur Lubuk Mengkuang	-	-	-	-	-	-
Bathin II Pelayang	-	-	-	-	-	-
Jujuhan	-	-	-	-	-	-
Jujuhan Ilir	-	-	17	17	17	17
Bungo	108	138	183	240	291	378

Lanjutan Tabel/Continued Table 4.1.9

Kecamatan Subdistrict	Murid/Students					
	Negeri/Public		Swasta/Private		Jumlah/Total	
	2020/2021	2021/2021	2020/2021	2021/2021	2020/2021	2021/2021
(1)	(14)	(15)	(16)	(17)	(18)	(19)
Pelepat	-	-	90	102	90	102
Pelepat Ilir	-	-	77	84	77	84
Bathin II Babeko	-	-	231	190	231	190
Rimbo Tengah	649	663	145	135	794	798
Bungo Dani	218	247	226	247	444	494
Pasar Muara Bungo	-	-	27	59	27	59
Bathin III	-	-	132	133	132	133
Rantau Pandan	-	-	-	-	-	-
Muko-Muko Bathin VII	-	-	182	194	182	194
Bathin III Ulu	-	-	55	51	55	51
Tanah Sepanggal	210	248	180	112	390	360
Tanah Sepanggal Lintas	-	-	33	65	33	65
Tanah Tumbuh	-	-	-	-	-	-
Limbur Lubuk Mekuang	-	-	-	-	-	-
Bathin II Pelayang	-	-	-	-	-	-
Jujuhan	-	-	-	-	-	-
Jujuhan Ilir	-	-	48	41	48	41
Bungo	1 077	1 158	1 426	1 413	2 503	2 571

Catatan/Note: Kementerian Agama, EMIS, data semester ganjil/Ministry of Religious Affairs, EMIS, odd semester

Sumber/Source: **2020/2021:**

Kementerian Agama, Data Semester Ganjil laporan sampai dengan 15 Maret 2021/Ministry of Religious Affairs, Odd Semester Data up to March 15th, 2021

2021/2021:

Kementerian Agama, Data Semester Ganjil/Ministry of Religious Affairs, Odd Semester Data

Tabel
Table 4.1.10

Jumlah Desa¹/Kelurahan yang Memiliki Fasilitas Sekolah Menurut Kecamatan dan Tingkat Pendidikan di Kabupaten Bungo, 2019– 2021
Number of Villages¹ Having Educational Facilities by Subdistrict and Educational Level in Bungo Regency, 2019– 2021

Kecamatan Subdistrict	SD Primary School		
	2019	2020	2021
(1)	(2)	(3)	(4)
Pelepat	15	15	15
Pelepat Ilir	17	17	17
Bathin II Babeko	6	6	6
Rimbo Tengah	4	4	4
Bungo Dani	5	5	5
Pasar Muara Bungo	5	5	5
Bathin III	8	8	7
Rantau Pandan	6	6	6
Muko-Muko Bathin VII	9	9	9
Bathin III Ulu	9	9	9
Tanah Sepenggal	10	10	10
Tanah Sepenggal Lintas	12	12	12
Tanah Tumbuh	11	11	10
Limbur Lubuk Mengkuang	14	14	14
Bathin II Pelayang	5	5	5
Jujuhan	10	10	10
Jujuhan Ilir	7	7	7
Bungo	153	153	151

Lanjutan Tabel/*Continued Table* 4.1.10

Kecamatan <i>Subdistrict</i>	SMP <i>Junior High School</i>		
	2019	2020	2021
(1)	(5)	(6)	(7)
Pelepat	9	8	8
Pelepat Ilir	7	7	8
Bathin II Babeko	3	3	3
Rimbo Tengah	4	4	3
Bungo Dani	4	4	4
Pasar Muara Bungo	4	4	4
Bathin III	4	4	4
Rantau Pandan	4	4	4
Muko-Muko Bathin VII	5	6	6
Bathin III Ulu	3	5	4
Tanah Sepenggal	7	8	7
Tanah Sepenggal Lintas	6	7	7
Tanah Tumbuh	2	2	2
Limbur Lubuk Mengkuang	7	7	7
Bathin II Pelayang	2	2	2
Jujuhan	4	5	5
Jujuhan Ilir	3	3	3
Bungo	78	83	81

Lanjutan Tabel/*Continued Table 4.1.10*

Kecamatan Subdistrict	SMA Senior High School		
	2019	2020	2021
(1)	(8)	(9)	(10)
Pelepat	3	4	4
Pelepat Ilir	3	3	3
Bathin II Babeko	2	2	2
Rimbo Tengah	3	3	3
Bungo Dani	3	3	3
Pasar Muara Bungo	1	1	1
Bathin III	1	1	2
Rantau Pandan	2	2	2
Muko-Muko Bathin VII	2	2	3
Bathin III Ulu	1	2	2
Tanah Sepenggal	3	3	3
Tanah Sepenggal Lintas	4	5	5
Tanah Tumbuh	2	2	2
Limbur Lubuk Mengkuang	2	2	2
Bathin II Pelayang	2	1	1
Jujuhan	1	1	1
Jujuhan Ilir	2	2	2
Bungo	37	39	41

Lanjutan Tabel/*Continued Table* 4.1.10

Kecamatan <i>Subdistrict</i>	SMK <i>Vocational School</i>		
	2015	2020	2021
(1)	(11)	(12)	(13)
Pelepat	3	3	3
Pelepat Ilir	3	3	3
Bathin II Babeko	1	1	1
Rimbo Tengah	2	2	2
Bungo Dani	2	2	2
Pasar Muara Bungo	–	–	–
Bathin III	1	1	1
Rantau Pandan	–	–	–
Muko-Muko Bathin VII	1	1	1
Bathin III Ulu	1	1	1
Tanah Sepenggal	1	1	1
Tanah Sepenggal Lintas	1	1	1
Tanah Tumbuh	–	–	–
Limbur Lubuk Mengkuang	1	1	1
Bathin II Pelayang	–	–	–
Jujuhan	1	1	2
Jujuhan Ilir	–	–	–
Bungo	18	18	19

Lanjutan Tabel/Continued Table 4.1.10

Kecamatan Subdistrict	Perguruan Tinggi University		
	2019	2020	2021
(1)	(14)	(15)	(16)
Pelepat	–	–	–
Pelepat Ilir	–	–	–
Bathin II Babeko	–	–	–
Rimbo Tengah	2	2	2
Bungo Dani	1	1	1
Pasar Muara Bungo	–	–	–
Bathin III	1	1	1
Rantau Pandan	–	–	–
Muko-Muko Bathin VII	–	–	–
Bathin III Ulu	–	–	–
Tanah Sepanggal	–	–	–
Tanah Sepanggal Lintas	–	–	–
Tanah Tumbuh	–	–	–
Limbur Lubuk Mengkuang	–	–	–
Bathin II Pelayang	–	–	–
Jujuhan	–	–	–
Jujuhan Ilir	–	–	–
Bungo	4	4	4

2019

¹ Desa pada tabel ini termasuk Unit Permukiman Transmigrasi (UPT) yang masih dibina oleh kementerian terkait dan nagari di Kabupaten/Kota Sumatera Barat/
Villages in this table are included in Transmigration Settlement Unit which is still fostered by the relevant ministries and the nagari in the Province of Sumatera Barat

2020

Catatan/Note: ¹ Desa pada tabel ini termasuk Unit Permukiman Transmigrasi (UPT) yang masih dibina oleh kementerian terkait dan nagari di Kabupaten/Kota Sumatera Barat/
Villages in this table are included in Transmigration Settlement Unit which is still fostered by the relevant ministries and the nagari in the Province of Sumatera Barat

2021

¹ Desa pada tabel ini termasuk Unit Permukiman Transmigrasi (UPT) yang masih dibina oleh kementerian terkait dan nagari di Kabupaten/Kota Sumatera Barat/
Villages in this table are included in Transmigration Settlement Unit which is still fostered by the relevant ministries and the nagari in the Province of Sumatera Barat

Sumber/Source: BPS, Pendataan Potensi Desa (Podes)/BPS-Statistics Indonesia, Village Potential Data Collecting

Tabel
Table 4.1.11

Angka Partisipasi Murni (APM) dan Angka Partisipasi Kasar (APK) Menurut Jenjang Pendidikan di Kabupaten Bungo, 2020 dan 2021
Net Participation Rates and Gross Participation Rates by Educational Level in Bungo Regency, 2020 and 2021

Jenjang Pendidikan Educational Level	Angka Partisipasi Murni (APM) Net Participation Rates		Angka Partisipasi Kasar (APK) Gross Participation Rates	
	2020	2021	2020	2021
(1)	(2)	(3)	(4)	(5)
SD/MI Elementary School	97,63	97,87	103,02	104,72
SMP/MTs Junior High School	87,40	87,86	94,25	92,33
SMA/SMK/MA Senior High School	77,22	77,11	91,63	90,68

Catatan/Note: ...

Sumber/Source: BPS, Survei Sosial Ekonomi Nasional (Susenas)/BPS-Statistics Indonesia, National Socioeconomic Survey

Tabel
Table 4.1.12

Persentase Penduduk Berumur 15 Tahun ke Atas yang Melek Huruf Menurut Kelompok Umur di Kabupaten Bungo, 2020 dan 2021
Percentage of Literate People Aged 15 Years and Over by Age Group in Bungo Regency, 2020 and 2021

Kelompok Umur <i>Age Group</i>	2020	2021
(1)	(2)	(3)
15–19	100,00	100,00
20–24	100,00	100,00
25–29	100,00	100,00
30–34	99,42	100,00
35–39	99,77	100,00
40–44	97,85	98,32
45–49	100,00	100,00
50+	93,10	92,75
Jumlah/Total	98,08	97,93
15–24	100,00	100,00
15–44	99,55	99,75
45+	94,95	94,59

Catatan/Note: ...

Sumber/Source: BPS, Survei Sosial Ekonomi Nasional (Susenas)/BPS-Statistics Indonesia, National Socioeconomic Survey

Tabel
Table 4.1.13

**Banyaknya Mahasiswa Universitas Muara Bungo (UMB)
Menurut Jurusan dan Jenis Kelamin, Tahun Ajaran
2021/2021**
*Number of Students of Muara Bungo University by Program
and Sex, School Year 2021/2021*

Program Studi Program	Laki-laki Male	Perempuan Female	Jumlah Total
(1)	(2)	(3)	(4)
1. Akuntansi	102	136	238
2. Manajemen	251	217	468
3. Ilmu Pemerintahan	261	95	356
4. Teknik Sipil	119	29	148
5. Teknik Pertambangan	96	8	104
6. Hukum	90	41	131
7. Pemanfaatan Budidaya Perikanan	40	26	66
8. Agribisnis	101	36	137
9. Agroteknologi	141	38	179
10. Peternakan	75	25	100
11. Sastra Inggris	16	29	45
Jumlah/Total	1 292	680	1 972

Catatan/Note:

Sumber/Source: Universitas Muara Bungo/Muara Bungo University

Tabel
Table 4.1.14**Banyaknya Tenaga Pengajar Universitas Muara Bungo (UMB) Menurut Status dan Jenis Kelamin Tahun Ajaran 2021/2021**
Number of Lecturers of Muara Bungo University by Status and Sex, School Year 2021/2021

Status	Laki-laki	Perempuan	Jumlah
Status	Male	Female	Total
(1)	(2)	(3)	(4)
1. Dosen Tetap/ Regular Lecturer	44	33	77
2. Dosen Luar Biasa/ Part-Time Lecturer	16	3	19
3. Asisten Dosen/ Lecturer's Asistant	-	-	-
Jumlah/Total	60	36	96

Catatan/Note: ...

Sumber/Source: Universitas Muara Bungo/Muara Bungo University

Tabel
Table 4.1.15

Banyaknya Mahasiswa Sekolah Tinggi Ilmu Administrasi (STIA) Setih Setio Muara Bungo Menurut Jurusan dan Jenis Kelamin, Tahun Ajaran 2021/2021
Number of Students of Setih Setio Administration College Muara Bungo by Program and Sex, School Year 2021/2021

Program Studi Program	Laki-laki Male	Perempuan Female	Jumlah Total
(1)	(2)	(3)	(4)
1. Ilmu Administrasi Negara Strata 1 (S1) <i>Public Administration</i>	410	323	733
2. Ilmu Administrasi Niaga Strata 1 (S1) <i>Business Administration</i>	261	225	486
3. Ilmu Administrasi Niaga Diploma III (D3) <i>Business Administration</i>	41	28	69
Jumlah/Total	712	576	1 288

Catatan/Note: ...

Sumber/Source: Sekolah Tinggi Ilmu Administrasi Muara Bungo /*Muara Bungo Administration College*

Tabel 4.1.16 **Banyaknya Tenaga Pengajar Sekolah Tinggi Ilmu Administrasi (STIA) Setih Setio Muara Bungo Menurut Status dan Jenis Kelamin, Tahun Ajaran 2021/2021**
Number of Lecturers of Setih Setio Administration College Muara Bungo by Status and Sex, School Year 2021/2021

Status	Laki-laki	Perempuan	Jumlah
Status	Male	Female	Total
(1)	(2)	(3)	(4)
1. Dosen Tetap <i>Regular Lecturer</i>	26	16	42
2. Dosen Luar Biasa <i>Part Time Lecturer</i>	7	-	7
3. Asisten Dosen <i>Asistant Lecturer</i>	-	-	0
Jumlah/Total	33	16	49

Catatan/Note: ...

Sumber/Source: Sekolah Tinggi Ilmu Administrasi Muara Bungo /*Muara Bungo Administration College*

Tabel
Table 4.1.17**Banyaknya Mahasiswa Akademi Keperawatan (AKPER)
Setih Setio Muara Bungo Menurut Semester dan Jenis
Kelamin, Tahun Ajaran 2021/2021**
*Number of Students of Setih Setio Nursing Academy Muara
Bungo by Semester and Sex, School Year 2021/2021*

Tingkat/Semester Semester	Laki-laki Male	Perempuan Female	Jumlah Total
(1)	(2)	(3)	(4)
1. I – II	12	27	39
2. III – IV	7	43	50
3. V – VI	6	22	28
Jumlah/Total	25	92	117

Catatan/Note: ...

Sumber/Source: Akademi Keperawatan Setih Setio Muara Bungo /Setih Setio Nursing Academy Muara Bungo

Tabel
Table 4.1.18**Banyaknya Tenaga Pengajar Akademi Keperawatan (AKPER) Setih Setio Muara Bungo Menurut Status dan Jenis Kelamin, Tahun Ajaran 2021/2021**
Number of Lecturers of Setih Setio Nursing Academy Muara Bungo by Status and Sex, School Year 2021/2021

Status Status	Laki-laki Male	Perempuan Female	Jumlah Total
(1)	(2)	(3)	(4)
1. Dosen Tetap <i>Regular Lecturer</i>	3	6	9
2. Dosen Luar Biasa <i>Part Time Lecturer</i>	3	1	4
3. Asisten Dosen <i>Asistant Lecturer</i>	-	-	-
Jumlah/Total	6	7	13

Catatan/Note: ...

Sumber/Source: Akademi Keperawatan Setih Setio Muara Bungo /Setih Setio Nursing Academy Muara Bungo

Tabel
Table 4.1.19

**Banyaknya Mahasiswa Akademi Kebidanan (AKBID)
Amanah Muara Bungo Menurut Semester dan Jenis
Kelamin Tahun Ajaran 2021/2021**
*Number of Students of AMANAH Obstetrics Academy Muara
Bungo by Semester and Sex, School Year 2021/2021*

Tingkat/Semester Semester	Laki-laki Male	Perempuan Female	Jumlah Total
(1)	(2)	(3)	(4)
1. I – II	-	20	20
2. III – IV	-	15	15
3. V – VI	-	20	20
Jumlah/Total	0	55	55

Catatan/Note: ...

Sumber/Source: Akademi Kebidanan Muara Bungo /Obstetrics Academy Muara Bungo

Tabel 4.1.20 **Banyaknya Tenaga Pengajar AKBID Muara Bungo Menurut Status dan Jenis Kelamin, Tahun Ajaran 2021/2021**
Table 4.1.20 **Number of Lecturers of Obstetrics Academy Muara Bungo by Semester and Sex, School Year 2021/2021**

Status	Laki-laki	Perempuan	Jumlah
Status	Male	Female	Total
(1)	(2)	(3)	(4)
1. Dosen Tetap <i>Regular Lecturer</i>	-	7	7
2. Dosen Luar Biasa <i>Part Time Lecturer</i>	-	-	-
3. Asisten Dosen <i>Asistant Lecturer</i>	-	-	-
Jumlah/Total	-	7	7

Catatan/Note: ...

Sumber/Source: Akademi Kebidanan Muara Bungo /*Obstetrics Academy Muara Bungo*

Tabel
Table 4.1.21

**Banyaknya Mahasiswa Institut Agama Islam (IAI) YASNI
Muara Bungo Menurut Semester dan Jenis Kelamin Tahun
Ajaran 2021/2021**
*Number of Students of YASNI Institute of Islam Religion
Muara Bungo by Semester and Sex, School Year
2021/2021*

Tingkat/Semester Semester	Laki-laki Male	Perempuan Female	Jumlah Total
(1)	(2)	(3)	(4)
1. I – II	120	275	395
2. III – IV	169	332	501
3. V – VI	169	290	495
4. VII – VIII	139	321	460
Jumlah/Total	597	1 218	1 815

Catatan/Note: ...

Sumber/Source: Institut Agama Islam YASNI Muara Bungo /YASNI Institute of Islam Religion Muara Bungo

Tabel 4.1.22 **Banyaknya Tenaga Pengajar Institut Agama Islam (IAI) YASNI Muara Bungo Menurut Status dan Jenis Kelamin, Tahun Ajaran 2021/2021**
Number of Lecturers of YASNI Institute of Islam Religion Muara Bungo by Semester and Sex, School Year 2021/2021

Status	Laki-laki	Perempuan	Jumlah
Status	Male	Female	Total
(1)	(2)	(3)	(4)
1. Dosen Tetap <i>Regular Lecturer</i>	28	21	49
2. Dosen Luar Biasa <i>Part Time Lecturer</i>	5	1	6
3. Asisten Dosen <i>Asistant Lecturer</i>	-	-	-
Jumlah/Total	33	22	55

Catatan/Note: ...

Sumber/Source: Sekolah Tinggi Agama Islam YASNI Muara Bungo /YASNI College of Islam Religion Muara Bungo

4.2 KESEHATAN HEALTH

Tabel 4.2.1 Jumlah Desa¹/Kelurahan Yang Memiliki Sarana Kesehatan Menurut Kecamatan di Kabupaten Bungo, 2019–2021
Number of Villages¹ Having Health Facilities by Subdistrict in Bungo Regency, 2019–2021

Kecamatan Subdistrict	Rumah Sakit Hospital		
	2019	2020	2021
(1)	(2)	(3)	(4)
Pelepat	–	–	–
Pelepat Ilir	–	–	–
Bathin II Babeko	–	–	–
Rimbo Tengah	2	2	2
Bungo Dani	1	1	1
Pasar Muara Bungo	1	1	–
Bathin III	1	1	–
Rantau Pandan	–	–	–
Muko-Muko Bathin VII	–	–	–
Bathin III Ulu	–	–	–
Tanah Sepenggal	–	–	–
Tanah Sepenggal Lintas	–	–	–
Tanah Tumbuh	–	–	–
Limbur Lubuk Mengkuang	–	–	–
Bathin II Pelayang	–	–	–
Jujuhan	–	–	1
Jujuhan Ilir	–	–	–
Bungo	5	5	4

Lanjutan Tabel/*Continued Table* 4.2.1

Kecamatan <i>Subdistrict</i>	Rumah Sakit Bersalin <i>Maternity Hospital</i>		
	2019	2020	2021
(1)	(5)	(6)	(7)
Pelepat	–	–	–
Pelepat Ilir	–	–	–
Bathin II Babeko	–	–	–
Rimbo Tengah	1	1	1
Bungo Dani	–	–	–
Pasar Muara Bungo	–	–	–
Bathin III	–	–	–
Rantau Pandan	–	–	–
Muko-Muko Bathin VII	–	–	–
Bathin III Ulu	–	–	–
Tanah Sepenggal	–	–	–
Tanah Sepenggal Lintas	–	–	–
Tanah Tumbuh	–	–	–
Limbur Lubuk Mengkuang	–	–	–
Bathin II Pelayang	–	–	–
Jujuhan	–	–	–
Jujuhan Ilir	–	–	–
Bungo	1	1	1

Lanjutan Tabel/*Continued Table* 4.2.1

Kecamatan <i>Subdistrict</i>	Poliklinik <i>Polyclinic</i>		
	2019	2020	2021
(1)	(8)	(9)	(10)
Pelepat	–	1	–
Pelepat Ilir	2	2	3
Bathin II Babeko	–	–	–
Rimbo Tengah	–	1	1
Bungo Dani	2	2	1
Pasar Muara Bungo	2	2	3
Bathin III	1	1	2
Rantau Pandan	–	–	–
Muko-Muko Bathin VII	–	–	–
Bathin III Ulu	–	–	–
Tanah Sepenggal	1	1	1
Tanah Sepenggal Lintas	1	1	1
Tanah Tumbuh	–	–	–
Limbur Lubuk Mengkuang	–	1	1
Bathin II Pelayang	1	–	–
Jujuhan	–	1	1
Jujuhan Ilir	–	–	–
Bungo	10	13	14

Lanjutan Tabel/*Continued Table 4.2.1*

Kecamatan Subdistrict	Puskesmas Public Health Center		
	2019	2020	2021
(1)	(11)	(12)	(13)
Pelepat	2	2	2
Pelepat Ilir	2	2	2
Bathin II Babeko	1	1	1
Rimbo Tengah	1	1	1
Bungo Dani	1	1	1
Pasar Muara Bungo	1	1	1
Bathin III	1	1	1
Rantau Pandan	1	1	1
Muko-Muko Bathin VII	1	1	1
Bathin III Ulu	1	1	1
Tanah Sepenggal	2	2	1
Tanah Sepenggal Lintas	1	1	1
Tanah Tumbuh	1	1	1
Limbur Lubuk Mengkuang	1	1	1
Bathin II Pelayang	1	1	1
Jujuhan	1	1	1
Jujuhan Ilir	2	1	2
Bungo	21	20	20

Lanjutan Tabel/*Continued Table* 4.2.1

Kecamatan <i>Subdistrict</i>	Puskesmas Pembantu <i>Subsidiary of Public Health Center</i>		
	2019	2020	2021
(1)	(14)	(15)	(16)
Pelepat	8	9	7
Pelepat Ilir	12	12	12
Bathin II Babeko	5	4	3
Rimbo Tengah	3	2	2
Bungo Dani	2	2	2
Pasar Muara Bungo	–	–	–
Bathin III	3	3	3
Rantau Pandan	–	–	–
Muko-Muko Bathin VII	3	3	3
Bathin III Ulu	4	3	3
Tanah Sepanggal	4	4	4
Tanah Sepanggal Lintas	5	4	5
Tanah Tumbuh	1	1	1
Limbur Lubuk Mengkuang	5	5	5
Bathin II Pelayang	2	2	2
Jujuhan	3	3	3
Jujuhan Ilir	6	4	4
Bungo	66	61	59

Lanjutan Tabel/Continued Table 4.2.1

Kecamatan Subdistrict	Apotek Pharmacy		
	2019	2020	2021
(1)	(17)	(18)	(19)
Pelepato	–	1	–
Pelepato Ilir	2	4	4
Bathin II Babeko	–	–	–
Rimbo Tengah	3	3	3
Bungo Dani	3	3	3
Pasar Muara Bungo	4	4	4
Bathin III	–	–	1
Rantau Pandan	1	1	1
Muko-Muko Bathin VII	–	–	–
Bathin III Ulu	–	–	–
Tanah Sepanggal	1	1	1
Tanah Sepanggal Lintas	–	1	1
Tanah Tumbuh	–	1	1
Limbur Lubuk Mengkuang	1	2	2
Bathin II Pelayang	–	–	–
Jujuhan	–	–	–
Jujuhan Ilir	–	1	1
Bungo	15	22	22

2019

¹ Desa pada tabel ini termasuk Unit Permukiman Transmigrasi (UPT) yang masih dibina oleh kementerian terkait dan nagari di Kabupaten/Kota Sumatera Barat/
Villages in this table are included in Transmigration Settlement Unit which is still fostered by the relevant ministries and the nagari in the Province of Sumatera Barat

2020

Catatan/Note:

¹ Desa pada tabel ini termasuk Unit Permukiman Transmigrasi (UPT) yang masih dibina oleh kementerian terkait dan nagari di Kabupaten/Kota Sumatera Barat/
Villages in this table are included in Transmigration Settlement Unit which is still fostered by the relevant ministries and the nagari in the Province of Sumatera Barat

2021

¹ Desa pada tabel ini termasuk Unit Permukiman Transmigrasi (UPT) yang masih dibina oleh kementerian terkait dan nagari di Kabupaten/Kota Sumatera Barat/
Villages in this table are included in Transmigration Settlement Unit which is still fostered by the relevant ministries and the nagari in the Province of Sumatera Barat

Sumber/Source:

BPS, Pendataan Potensi Desa (Podes)/BPS-Statistics Indonesia, Village Potential Data Collecting

Tabel
Table 4.2.2

Banyaknya Tenaga Kesehatan Menurut Kecamatan di Kabupaten Bungo, 2021
Numbers of Health Workers by Subdistricts in Bungo Regency, 2021

Kecamatan Subdistrict	Dokter Doctor	Perawat Nurse	Bidan Midwife	Tenaga Kesehatan Lainnya Others	Jumlah Total
(1)	(2)	(3)	(4)	(5)	(6)
Pelepat	7	34	45	26	112
Pelepat Ilir	5	25	53	27	110
Bathin II Babeko	4	20	30	10	64
Rimbo Tengah	2	28	34	13	77
Bungo Dani	6	33	45	18	102
Pasar Muara Bungo	6	28	21	27	82
Bathin III	3	24	38	17	82
Rantau Pandan	4	13	25	18	60
Muko-Muko Bathin VII	3	27	26	18	74
Bathin III Ulu	3	13	29	12	57
Tanah Sepanggal	3	31	42	21	97
Tanah Sepanggal Lintas	6	34	33	23	96
Tanah Tumbuh	4	26	25	12	67
Limbur Lubuk Mengkuang	4	13	41	16	74
Bathin II Pelayang	3	14	23	13	53
Jujuhan	8	29	42	22	101
Jujuhan Ilir	4	18	20	14	56
Bungo	73	407	568	302	1 358

Catatan/Note: ...

Sumber/Source: Dinas Kesehatan Kabupaten Bungo/Health Service of Bungo Regency

Tabel 4.2.3 Banyaknya Tenaga Kesehatan Menurut Tempat Tugas di Kabupaten Bungo, 2021
Number of Health Workers by Place of Duty in Bungo Regency, 2021

Jenis Keahlian Type of Skill	Tempat Tugas/Place of Duty			
	Dinkes Health Service	Puskesmas Public Health Centres	RS Pemerintah Government Hospital	RS Swasta Private Hospital
(1)	(2)	(3)	(4)	(5)
1. Dokter spesialis	-	-	26	3
2. Dokter umum	4	53	22	20
3. Dokter gigi	1	22	4	2
4. S2 kesehatan masyarakat	15	1	3	...
5. S2 non kesehatan	1	-	1	...
6. S1 profesi (apoteker)	3	17	10	...
7. S1 profesi (nurse keperawatan)	-	12	19	...
8. S1 kesehatan masyarakat	14	36	8	...
9. S1 keperawatan	3	26	3	...
10. S1 Gizi	1	18	7	...
11. S1 Farmasi	-	2	2	...
12. S1 Non kesehatan	9	2	10	...
13. D4 Rontgen	-	-	-	...
14. D4 bidan	-	15	2	...
15. D3 kesehatan lingkungan	7	11	8	...
16. D3 ATRO/Rad	-	-	5	...
17. D3 Perawat	6	155	89	...
18. D3 elektro medis	1	-	1	...
19. D3 farmasi	6	14	10	...
20. D3 Bidan	4	244	19	...

Lanjutan Tabel/*Continued Table 4.2.3*

Jenis Keahlian <i>Type of Skill</i>	Tempat Tugas/ <i>Place of Duty</i>			
	Dinkes <i>Health Service</i>	Puskesmas <i>Public Health Centres</i>	RS <i>Pemerintah Government Hospital</i>	RS Swasta <i>Private Hospital</i>
(1)	(2)	(3)	(4)	(5)
21. D3 Gizi	1	3	2	...
22. D3 perawat gigi	-	11	1	...
23. D3 analisis kesehatan	2	8	17	...
24. D3 fisio terapi	-	-	2	...
25. D3 anastesi	-	-	-	...
26. D3 refraksionis optision	-	-	3	...
27. D3 rekam medik	-	1	4	...
28. D3 Non kesehatan	5	1	1	...
29. D2 ATEM	-	-	-	...
30. D1 BIDAN	-	6	-	...
31. D1 Teknologi tranfusi darah	-	-	-	...
32. D1 ahli gizi	-	1	2	...
33. D1 non kesehatan	-	-	-	...
34. D1 pembantu penilik hygiene	-	-	-	...
35. SPK	2	15	4	...
36. SMF	-	-	-	...
37. SPRG	-	1	1	...
38. SMAK	-	2	1	...
39. SPAG	-	1	2	...
40. SLTA	4	3	14	...
41. Sekolah Teknik Mesin	-	-	-	...
42. SLTP	-	-	-	...
43. SD	-	-	-	...
Jumlah/<i>Total</i>	89	681	303	25

Catatan/*Note*: ...Sumber/*Source*: Dinas Kesehatan Kabupaten Bungo/*Health Service of Bungo Regency*

Tabel 4.2.4 Jumlah Fasilitas Kesehatan Menurut Kecamatan di Kabupaten Bungo, 2021
Table 4.2.4 Number of Medical Facility by Subdistrict in Bungo Regency, 2021

Kecamatan Subdistrict	Rumah Sakit Umum General Hospital	Rumah Sakit Khusus Special Hospital	Posyandu
(1)	(2)	(3)	(4)
Pelepat	-	-	28
Pelepat Ilir	-	-	24
Bathin II Babeko	-	-	8
Rimbo Tengah	2	1	2
Bungo Dani	1	-	11
Pasar Muara Bungo	-	-	2
Bathin III	-	-	11
Rantau Pandan	-	-	4
Muko-Muko Bathin VII	-	-	7
Bathin III Ulu	-	-	9
Tanah Sepenggal	-	-	8
Tanah Sepenggal Lintas	-	-	9
Tanah Tumbuh	-	-	7
Limbur Lubuk Mengkuang	-	-	12
Bathin II Pelayang	-	-	2
Jujuhan	1	-	1
Jujuhan Ilir	-	-	6
Bungo	4	1	151

Catatan/Note: ...

Sumber/Source: Dinas Kesehatan Kabupaten Bungo/Health Service of Bungo Regency

Lanjutan Tabel/*Continued Table* 4.2.4

Kecamatan <i>Subdistrict</i>	Rumah Sakit Bersalin	Puskesmas <i>Public Health Center</i>	Klinik/Balai Kesehatan	Pondok Bersalin Desa
(1)	(5)	(6)	(7)	
Pelepat	-	2	2	-
Pelepat Ilir	-	2	4	-
Bathin II Babeko	-	1	-	-
Rimbo Tengah	-	1	2	-
Bungo Dani	-	1	3	-
Pasar Muara Bungo	-	1	2	-
Bathin III	-	1	1	-
Rantau Pandan	-	1	-	-
Muko-Muko Bathin VII	-	1	-	-
Bathin III Ulu	-	1	-	-
Tanah Sepanggal	-	1	1	-
Tanah Sepanggal Lintas	-	1	1	-
Tanah Tumbuh	-	1	-	-
Limbur Lubuk Mengkuang	-	1	-	-
Bathin II Pelayang	-	1	-	-
Jujuhan	-	1	1	-
Jujuhan Ilir	-	1	-	-
Bungo	-	19	17	-

Catatan/*Note*: ...Sumber/*Source*: Dinas Kesehatan Kabupaten Bungo/*Health Service of Bungo Regency*

Tabel
Table 4.2.5

Daftar 10 Besar Penyakit Kasus Baru di Rumah Sakit Umum Daerah H Hanafie Muara Bungo di Kabupaten Bungo, 2021
List of the Top 10 New Case Diseases at Muara Bungo H General Hospital in Bungo District, 2021

Nama Penyakit Kind of Diseases	Kasus baru menurut jenis kelamin New cases by sex		Jumlah Kasus Baru Number of New Cases	Jumlah Kunjungan Number of visits
	Laki-Laki Men	Perempuan Women		
(1)	(2)	(3)		(4)
1. Cerebral infaction unspecified	114	92	206	398
2. Chronic obstructive pulmonary disease with acute exacerbation,unspecied	29	2	31	246
3. Non insulin dependent diabetes mellitus without complicatiant	57	73	130	302
4. Intracerebral haemorrhage unspecified	39	27	66	144
5. Bronchopneumoia, unspecified	96	75	171	512
6. Congestive heart failure	34	32	66	141
7. Essential (primary) hypertension	39	41	80	179
8. Other specified anaemias	42	81	123	135
9. Malignant neoplasm, breast, ubspecified	1	16	17	57
10. Non insulin dependent diabetes mellitus with perpheral circulatory complication	28	28	56	95

Catatan/Note: ...

Sumber/Source: Rumah Sakit Umum Daerah H Hanafie Muara Bungo/ H Hanafie Public Hospital of Bungo Regency

Tabel
Table 4.2.6

Daftar kondisi pasien keluar dari Rumah Sakit Umum Daerah H Hanafie Muara Bungo di Kabupaten Bungo, 2021
List of condition Outpatient at Muara Bungo H General Hospital in Bungo District, 2021

Nama Penyakit <i>Kind of Diseases</i>	Pasien Keluar Hidup Menurut Jenis Kelamin <i>Patients Leave Life According to Gender</i>		Pasien Keluar Mati Menurut Jenis Kelamin <i>Patient Died by Gender</i>		Total <i>Total</i>
	Laki-Laki <i>Men</i>	Perempuan <i>Women</i>	Laki-Laki <i>Men</i>	Perempuan <i>Women</i>	
	(1)	(2)	(3)	(4)	
Cerebral infaction unspecified	205	151	26	16	398
Chronic obstructive pulmonary disease with acute exacerbation,unspecied	170	54	17	5	246
Non insulin dependent diabetes mellitus without complicatiant	139	149	9	5	302
Intracerebral haemorrhage unspecified	62	45	23	14	144
Bronchopneumoia, unspecified	211	223	46	32	512
Congestive heart failure	75	61	2	3	141
Essential (primary) hypertension	74	102	1	2	179
Other specified anaemias	56	75	4	-	135
Malignant neoplasm, breast, ubspecified	2	52	-	3	57
Non insulin dependent diabetes mellitus with perpheral circulatory complcation	41	49	3	2	95

Catatan/Note: ...

Sumber/Source: Rumah Sakit Umum Daerah H Hanafie Muara Bungo/ H Hanafie Public Hospital of Bungo Regency

Tabel
Table 4.2.7

Perkembangan Jumlah Fasilitas Tempat Tidur di Rumah Sakit Umum Daerah H Hanafie Muara Bungo, 2016-2021
Number of Bed Facilities in H Hanafie Public Hospital Muara Bungo, 2016-2021

Ruangan Room	Tahun/Year				
	2016	2018	2019	2020	2021
(1)	(2)	(3)	(4)	(5)	(6)
1. Penyakit Dalam/ Internal Disease	35	35	40	36	33
2. Bedah/Surgery	36	31	23	31	31
3. Kebidanan/Obstetrics	24	21	26	23	16
4. Anak/Children	18	18	18	18	15
5. VIP A	8	6	6	-	6
6. ICCU	5	4	4	5	5
7. VIP B	9	9	10	10	15
8. VIP C	20	20	20	-	19
9. VIP D	20	20	20	-	15
10. Perinatologi/IPerinatology	15	15	15	7	7
11. ICU	7	6	7	6	8
12. Super VIP (Lantai 2 dan 3)	18	13	4	-	3
13. Paru/THT	21	16	16	15	12
14. Mata	5	5	-	5	5
15. Rawat Inap Kelas 1	-	-	-	20	-
16. ICU-Covid	-	-	-	6	-
17. Isolasi Khusus	-	-	-	35	-
18. Isolasi Anak	1	1	1	1	1
19. Isolasi Kebidanan	1	1	1	1	1
20. Isolasi TBC	-	-	-	-	2
21. Saraf	-	-	-	-	12
22. Jantung	-	-	-	-	6
23. ICU Covid-19	-	-	-	-	2
24. Isolasi Covid-19	-	-	-	-	5
25. Luka Bakar	-	-	4	-	-
Jumlah/Total	246	238	238	215	219

Catatan/Note: ...

Sumber/Source: Rumah Sakit Umum Daerah H Hanafie Muara Bungo/ H Hanafie Public Hospital of Bungo Regency

Tabel
Table 4.2.8

Jumlah Kasus Baru Rawat Jalan Menurut 24 Jenis Penyakit yang Diamati dan Kelompok Umur di Rumah Sakit Umum Daerah H Hanafie Muara Bungo, 2021
Number of New Outpatient Cases by 28 Kind of Observed Disease and Age Group in H Hanafie Public Hospital Muara Bungo, 2021

	Nama Penyakit <i>Kind of Disease</i>	Kelompok Umur (tahun) <i>Age Group (year)</i>					Jumlah <i>Total</i>
		<1	1-4	5-14	15-44	>45	
	(1)	(2)	(3)	(4)	(5)	(6)	(7)
1.	Kolera	-	-	-	-	-	-
2.	Diare	16	35	73	130	64	318
3.	Tifoid	-	-	-	-	-	-
4.	TB Paru BTA+	-	-	8	95	36	139
5.	TB Paru Klinis	-	-	-	-	-	-
6.	Kusta MB	-	-	-	1	-	1
7.	Kusta PB	-	-	-	-	-	-
8.	Difteri	-	-	-	-	-	-
9.	Batuk Rejan	-	-	-	-	-	-
10.	Tetanus	-	-	-	-	-	-
11.	Poliomyelitis Akut	-	-	-	-	-	-
12.	Campak	-	-	-	-	-	-
13.	Hepatitis	-	-	-	2	-	2
14.	Rabies	-	-	-	-	-	-
15.	DBD (DHF)	-	-	-	-	-	-
16.	Malaria	-	-	-	-	-	-
17.	Sifilis	-	-	-	-	1	1
18.	Infeksi Konokok	-	-	-	-	-	-
19.	Frambrosia	-	-	-	-	-	-
20.	Filariasis	-	-	-	-	-	-

Lanjutan Tabel/Continued Table 4.2.8

Nama Penyakit <i>Kind of Disease</i>	Kelompok Umur (tahun) <i>Age Group (year)</i>					Jumlah <i>Total</i>
	<1	1-4	5-14	15-44	>45	
(1)	(2)	(3)	(4)	(5)	(6)	(7)
21. Pneumonia	-	-	2	-	-	2
22. Tetanus Neonatorum	-	-	-	-	-	-
23. Infeksi Meningokok	-	-	-	-	-	-
24. TBC Meningitis dan SS	-	-	-	-	-	-
Jumlah/Total	16	35	83	228	101	463

Catatan/Note: ...

Sumber/Source: Rumah Sakit Umum Daerah H Hanafie Muara Bungo/ *H Hanafie Public Hospital of Bungo Regency*

Tabel
Table 4.2.9

Jumlah Pasien dan Kematian Rawat Inap Menurut 24 Jenis Penyakit yang Diamati dan Kelompok Umur di Rumah Sakit Umum Daerah H Hanafie Muara Bungo, 2021
Number of Patients and Death of Inpatient by 25 Kind of Observed Disease and Age Group in H Hanafie Regional Public Hospital Muara Bungo, 2021

Nama Penyakit <i>Kind of Disease</i>	Kelompok Umur (tahun) <i>Age Group (year)</i>					Jumlah <i>Total</i>
	<1	1-4	5-14	15-44	>45	
(1)	(2)	(3)	(4)	(5)	(6)	(7)
1. Kolera	-	-	-	-	-	-
2. Diare	-	-	-	-	-	-
3. Tifoid	-	-	1	9	14	24
4. TB Paru BTA+	-	-	-	10	15	25
5. TB Paru Klinis	-	-	-	-	-	-
6. Kusta MB	-	-	-	-	-	-
7. Kusta PB	-	-	-	-	-	-
8. Difteri	-	-	-	-	-	-
9. Batuk Rejan	-	-	-	-	-	-
10. Tetanus	-	-	-	-	-	-
11. Poliomyelitis Akut	-	-	-	-	-	-
12. Campak	-	-	-	-	-	-
13. Hepatitis	-	-	-	2	-	2
14. Rabies	-	-	-	-	-	-
15. DBD (DHF)	-	-	-	10	8	18
16. Malaria	-	-	-	-	-	-
17. Sifilis	-	-	-	-	-	-
18. Infeksi Konokok	-	-	-	-	-	-
19. Frambosia	-	-	-	-	-	-
20. Filariasis	-	-	-	-	-	-

Lanjutan Tabel/*Continued Table* 4.2.9

Nama Penyakit <i>Kind of Disease</i>	Kelompok Umur (tahun) <i>Age Group (year)</i>					Jumlah <i>Total</i>
	<1	1-4	5-14	15-44	>45	
(1)	(2)	(3)	(4)	(5)	(6)	(7)
21. Pneumonia	-	-	1	3	-	4
22. Tetanus Neonatorum	-	-	-	-	-	-
23. Infeksi Meningokok	-	-	-	-	-	-
24. TBC Meningitis dan SS	-	-	-	-	-	-
Jumlah/Total	-	-	2	34	37	73

Catatan/*Note*: ...

Sumber/*Source*: Rumah Sakit Umum Daerah H Hanafie Muara Bungo/ *H Hanafie Public Hospital of Bungo Regency*

Tabel 4.2.10
Table

Perkembangan Jumlah Pasien di Rumah Sakit Umum Daerah H Hanafie Muara Bungo Menurut Jenis Penyakit, 2016-2021
Number of Patient in H Hanafie Regional Public Hospital Muara Bungo by Kind of Disease, 2016-2021

Ruangan <i>Room</i>	Tahun <i>Year</i>				
	2017	2018	2019	2020	2021
(1)	(2)	(3)	(4)	(5)	(6)
1. Kulit/Skin	1 116	1 568	1 698	1 121	122
2. Diare	882	567	616	82	90
3. Demam Berdarah	153	214	293	107	24
4. Kecelakaan/ <i>Accident</i>	530	282	285	364	104
5. Keracunan/ <i>Intoxication</i>	97	175	120	39	11
6. Malaria	28	16	6	2	1
7. Infeksi Saluran Pernapasan Atas	18	11	6	6	2
8. Radang Telinga Tengah dan Radang Mestoid	573	495	418	110	116
9. Bronchitis Menahun dan yang Tidak Tergolongkan Empisema dan Asma	40	20	8	91	51
10. TBC dan Penyakit Paru-paru Lain	534	382	722	398	448
11. Lainnya	54 597	73 826	58 946	52 971	10 394
Jumlah/Total	58 568	77 016	63 118	55 291	11 363

Catatan/Note: ...

Sumber/Source: Rumah Sakit Umum Daerah H Hanafie Muara Bungo/ *H Hanafie Public Hospital of Bungo Regency*

Tabel
Table 4.2.11**Banyaknya PUS Peserta KB Menurut Kecamatan dan Jenis Kontrasepsi Modern di Kabupaten Bungo, 2021**
Number of Active Family Planning Acceptors by Subdistricts and Contraceptive Method in Bungo Regency, 2021

Kecamatan Subdistrict	Alat Kontrasepsi Contraceptive Method			
	IUD/IUD	MOW/MOW	MOP/MOP	Kondom/ Condom
(1)	(2)	(3)	(4)	(5)
Pelepat	33	106	1	22
Pelepat Ilir	49	160	1	107
Bathin II Babeko	7	33	4	6
Rimbo Tengah	165	78	2	40
Bungo Dani	101	127	7	16
Pasar Muara Bungo	70	127	6	18
Bathin III	73	110	1	25
Rantau Pandan	1	21	-	1
Muko-Muko Bathin VII	8	30	6	7
Bathin III Ulu	2	11	-	3
Tanah Sepanggal	17	6	3	21
Tanah Sepanggal Lintas	5	15	2	4
Tanah Tumbuh	9	29	2	5
Limbur Lubuk Mengkuang	1	6	-	10
Bathin II Pelayang	5	17	1	2
Jujuhan	24	60	1	10
Jujuhan Ilir	14	40	1	17
Bungo	584	976	38	314

Lanjutan Tabel/*Continued Table* 4.2.11

Kecamatan <i>Subdistrict</i>	Alat Kontrasepsi <i>Contraceptive Method</i>			
	Implan/ <i>Implant</i>	Suntikan/ <i>Injection</i>	Pil/ <i>Pill</i>	MAL
(1)	(6)	(7)	(8)	(9)
Pelepat	340	2499	895	-
Pelepat Ilir	780	4090	813	1
Bathin II Babeko	85	1442	221	-
Rimbo Tengah	282	1454	382	-
Bungo Dani	146	1584	401	-
Pasar Muara Bungo	125	754	300	-
Bathin III	317	1780	366	1
Rantau Pandan	179	1041	195	-
Muko-Muko Bathin VII	96	1279	300	1
Bathin III Ulu	91	898	52	-
Tanah Sepenggal	361	2527	153	-
Tanah Sepenggal Lintas	475	2117	227	1
Tanah Tumbuh	287	1286	280	-
Limbur Lubuk Mengkuang	97	1245	364	-
Bathin II Pelayang	259	805	67	1
Jujuhan	281	1194	480	1
Jujuhan Ilir	161	903	138	2
Bungo	4 362	26 898	5 634	8

Catatan/*Note*: ...

Sumber/*Source*: Dinas Sosial, Pengendalian Penduduk dan KB, Pemberdayaan Perempuan, dan Perlindungan Anak Kabupaten Bungo/
Office of Social Affairs, Population Control and Family Planning, Women's Empowerment and Child Protection of Bungo District

Tabel 4.2.12 **Persentase PUS Peserta KB Menurut Kecamatan dan Jenis Kontrasepsi Modern di Kabupaten Bungo, 2021**
Number of New Family Planning Acceptors by Subdistricts and Contraceptive Method in Bungo Regency, 2021

Kecamatan Subdistrict	Alat Kontrasepsi Contraceptive Method			
	IUD/IUD (%)	MOW/MOW (%)	MOP/MOP (%)	Kondom/ Condom (%)
(1)	(2)	(3)	(4)	(5)
Pelepat	0,85	2,72	0,03	0,56
Pelepat Ilir	0,82	2,67	0,02	1,78
Bathin II Babeko	0,39	1,84	0,22	0,33
Rimbo Tengah	6,87	3,25	0,08	1,66
Bungo Dani	4,24	5,33	0,29	0,67
Pasar Muara Bungo	5	9,7	0,43	1,29
Bathin III	2,73	4,12	0,04	0,94
Rantau Pandan	0,07	1,46	-	0,07
Muko-Muko Bathin VII	0,46	1,74	0,35	0,41
Bathin III Ulu	0,19	01,04	-	0,28
Tanah Sepenggal	0,55	0,19	0,10	0,68
Tanah Sepenggal Lintas	0,18	0,53	0,07	0,14
Tanah Tumbuh	0,47	1,53	0,11	0,26
Limbur Lubuk Mengkuang	0,63	0,35	-	0,58
Bathin II Pelayang	0,43	1,47	0,09	0,17
Jujuhan	1,17	2,93	0,05	0,49
Jujuhan Ilir	1,1	3,13	0,08	1,33
Bungo	1,53	2,51	0,1	0,81

Lanjutan Tabel/Continued Table 4.2.12

Kecamatan Subdistrict	Alat Kontrasepsi Contraceptive Method				Prevalensi KB Modern/ Modern/ Cotrasedption's Prevalence (%)
	Implan/ Implant (%)	Suntikan/ Injection (%)	Pil/Pill (%)	MAL (%)	
(1)	(6)	(7)	(8)	(9)	(10)
Pelepat	8,73	64,14	22,97	-	67,97
Pelepat Ilir	13	68,16	13,55	-	65,28
Bathin II Babeko	4,73	80,2	12,29	-	63,40
Rimbo Tengah	11,74	60,51	15,9	-	57,32
Bungo Dani	06,09	66,53	16,84	-	57,35
Pasar Muara Bungo	8,93	53,86	21,43	-	45,25
Bathin III	11,86	66,59	13,69	0,04	61,90
Rantau Pandan	12,45	72,39	13,56	-	72,96
Muko-Muko Bathin VII	5,56	74,06	17,37	0,06	66,22
Bathin III Ulu	8,61	84,96	4,92	-	62,36
Tanah Sepenggal	11,69	81,83	4,95	-	71,37
Tanah Sepenggal Lintas	16,69	74,39	7,98	0,04	66,81
Tanah Tumbuh	15,12	67,76	14,75	-	70,58
Limbur Lubuk Mengkuang	5,6	71,84	21	-	70,28
Bathin II Pelayang	22,39	69,58	5,79	-	75,72
Jujuhan	13,7	58,22	23,4	0,05	58,02
Jujuhan Ilir	12,62	70,77	10,82	0,16	70,89
Bungo	11,23	26,898	14,51	0,02	64,28

Catatan/Note: ...

Sumber/Source: Dinas Sosial, Pengendalian Penduduk dan KB, Pemberdayaan Perempuan, dan Perlindungan Anak Kabupaten Bungo/
Office of Social Affairs, Population Control and Family Planning, Women's Empowerment and Child Protection of Bungo
District

4.3 AGAMA DAN SOSIAL LAINNYA RELIGION AND OTHER SOCIAL AFFAIRS

Tabel 4.3.1 Jumlah Penduduk Menurut Kecamatan dan Agama yang Dianut di Kabupaten Bungo, 2021
Population by Subdistrict and Religion in Bungo Regency, 2021

Kecamatan Subdistrict	Islam	Protestan Protestant	Katolik Catholic	Hindu	Budha Buddha	Khong- huchu	Lainnya Others
(1)	(2)	(3)	(4)	(5)	(6)	(7)	
Pelepat	14 975	57	1	-	-	-	33
Pelepat Ilir	10 459	39	17	-	-	-	-
Bathin II Babeko	20 318	186	97	1	794	1	-
Rimbo Tengah	18 330	353	148	-	-	-	-
Bungo Dani	23 878	70	-	-	-	-	-
Pasar Muara Bungo	33 294	1 364	154	1	-	-	163
Bathin III	16 373	219	32	1	-	-	-
Rantau Pandan	15 511	8	-	-	-	-	-
Muko-Muko Bathin VII	49 945	893	169	1	-	-	1
Bathin III Ulu	13 934	194	20	-	-	-	-
Tanah Sepenggal	24 503	1 331	243	5	129	-	1
Tanah Sepenggal Lintas	24 917	1 660	399	2	217	5	-
Tanah Tumbuh	31 245	1 201	226	-	86	5	-
Limbur Lubuk Mengkuang	9 451	33	11	-	-	-	-
Bathin II Pelayang	8 648	123	31	-	-	-	-
Jujuhan	9 991	7	193	-	-	-	-
Jujuhan Ilir	23 965	233	11	-	-	-	-
Bungo	349 737	7 971	1 752	11	1 226	11	198

Catatan/Note: ...

Sumber/Source: Dinas Kependudukan dan Pencatatan Sipil Kabupaten Bungo/ Population and Civil Registration Service of Bungo Regency

Tabel
Table 4.3.2**Jumlah Tempat Peribadatan Menurut Kecamatan di
Kabupaten Bungo, 2021**
*Number of Places of Worship by Subdistrict and Religion in
Bungo Regency, 2021*

Kecamatan Subdistrict	Masjid Mosque	Mushola Pray Room	Gereja Protestan Protestant Church	Gereja Katholik Catholic Church	Pura Temple	Vihara
(1)	(2)	(3)	(4)	(5)	(6)	(7)
Pelepat	35	49	1	-	-	-
Pelepat Ilir	49	158	6	-	-	-
Bathin II Babeko	12	12	1	-	-	-
Rimbo Tengah	31	39	-	-	-	-
Bungo Dani	16	30	4	1	-	1
Pasar Muara Bungo	17	31	-	-	-	-
Bathin III	20	29	-	-	-	-
Rantau Pandan	12	19	-	-	-	-
Muko-Muko Bathin VII	16	30	-	-	-	-
Bathin III Ulu	26	11	-	-	-	-
Tanah Sepanggal	15	32	-	-	-	-
Tanah Sepanggal Lintas	17	42	-	-	-	-
Tanah Tumbuh	12	12	-	-	-	-
Limbur Lubuk Mengkuang	20	44	-	-	-	-
Bathin II Pelayang	6	13	-	-	-	-
Jujuhan	22	35	-	-	-	-
Jujuhan Ilir	15	16	1	-	-	-
Bungo	341	602	13	1	0	1

Catatan/Note: ...

Sumber/Source: Kantor Kementerian Agama Kabupaten Bungo/ Ministry of Religious Affairs of Bungo Regency

Tabel
Table 4.3.3**Jumlah Jemaah Haji yang Diberangkatkan dari Kabupaten Bungo Menurut Kecamatan dan Jenis Kelamin, 2021**
Number of Hajj Pilgrims Departed from Bungo Regency by Subdistricts and Sex, 2021

Kecamatan Subdistrict	Laki-laki Male	Perempuan Female	Jumlah Total
(1)	(2)	(3)	(4)
Pelepat	-	-	-
Pelepat Ilir	-	-	-
Bathin II Babeko	-	-	-
Rimbo Tengah	-	-	-
Bungo Dani	-	-	-
Pasar Muara Bungo	-	-	-
Bathin III	-	-	-
Rantau Pandan	-	-	-
Muko-Muko Bathin VII	-	-	-
Bathin III Ulu	-	-	-
Tanah Sepenggal	-	-	-
Tanah Sepenggal Lintas	-	-	-
Tanah Tumbuh	-	-	-
Limbur Lubuk Mengkuang	-	-	-
Bathin II Pelayang	-	-	-
Jujuhan	-	-	-
Jujuhan Ilir	-	-	-
Bungo	-	-	-

Catatan/Note: Tahun 2021 Tidak ada pemberangkatan jemaah haji

Sumber/Source: Kantor Kementerian Agama Kabupaten Bungo/ Ministry of Religious Affairs of Bungo Regency

Tabel
Table 4.3.4**Jumlah Jemaah Haji Menurut Jenis Pekerjaan di
Kabupaten Bungo, 2021**
*Number of Hajj Pilgrims by Kind of Job in Bungo Regency,
2021*

Jenis Pekerjaan <i>Kind of Job</i>	Jumlah <i>Total</i>
(1)	(4)
PNS <i>Civil Servant</i>	-
Urusan RT <i>Household</i>	-
Pedagang <i>Merchant</i>	-
Petani <i>Farmer</i>	-
ABRI <i>Army</i>	-
Pelajar <i>Students</i>	-
Swasta <i>Private</i>	-
Jumlah <i>Total</i>	-

Catatan/*Note*: Tahun 2021 Tidak ada pemberangkatan jemaah haji

Sumber/*Source*: Kantor Kementerian Agama Kabupaten Bungo/ *Ministry of Religious Affairs of Bungo Regency*

Tabel 4.3.5 Banyaknya Perkara yang Diputuskan oleh Pengadilan Agama Muara Bungo Menurut Jenisnya, 2021
Number of Cases Decided by Religious Court of Muara Bungo by Kind, 2021

<i>Jenis Perkara/Uraian</i> <i>Type of Cases/</i> <i>Description</i>	<i>Sisa Tahun</i> <i>Lalu</i> <i>Rest of</i> <i>Last Year</i>	<i>Masuk</i> <i>Tahun Ini</i> <i>Reported</i> <i>this Year</i>	<i>Jumlah</i> <i>Total</i> <i>(2)+(3)</i>	<i>Dicabut</i> <i>Revoked</i>	<i>Dipu-</i> <i>tuskan</i> <i>Decided</i>	<i>Sisa</i> <i>Tahun Ini</i> <i>Rest of</i> <i>This Year</i>
(1)	(2)	(3)	(4)	(5)	(6)	(7)
1. Izin Poligami	-	-	-	-	-	-
2. Pencegahan perkawinan	-	-	-	-	-	-
3. Penolakan perkawinan	-	-	-	-	-	-
4. Pembatalan Perkawinan	-	-	-	-	-	-
5. Kelalaian kewajiban suami/istri	-	-	-	-	-	-
6. Cerai talak	-	129	129	12	118	-
7. Cerai gugat	9	367	376	10	365	-
8. Harta Bersama	-	7	7	5	2	-
9. Penguasaan anak	-	1	1	-	1	-
10. Nafkah anak oleh ibu karena ayah tak mampu	-	-	-	-	-	-
11. Hak-hak bekas istri/ kewajiban suami	-	1	1	-	1	-
12. Pengesahan anak	-	-	-	-	-	-
13. Pencabutan kekuasaan orang tua wali	-	-	-	-	-	-
14. Perwalian	-	8	8	-	8	-
15. Pencabutan kekuasaan wali	-	-	-	-	-	-
16. Penunjukan orang lain sebagai wali	-	-	-	-	-	-
17. Ganti rugi terhadap wali	-	-	-	-	-	-
18. Pengangkatan Anak	-	-	-	-	-	-
19. Penolakan kawin campur	-	-	-	-	-	-
20. Isbat nikah	-	11	11	-	11	-
21. Izin kawin	-	-	-	-	-	-

Lanjutan Tabel/Continued Table 4.3.5

<i>Jenis Perkara/Uraian</i> <i>Type of Cases/</i> <i>Description</i>	<i>Sisa Tahun</i> <i>Lalu</i> <i>Rest of</i> <i>Last Year</i>	<i>Masuk</i> <i>Tahun Ini</i> <i>Reported</i> <i>this Year</i>	<i>Jumlah</i> <i>Total</i> <i>(2)+(3)</i>	<i>Dicabut</i> <i>Revoked</i>	<i>Dipu-</i> <i>tuskan</i> <i>Decided</i>	<i>Sisa</i> <i>Tahun Ini</i> <i>Rest of</i> <i>This Year</i>
(1)	(2)	(3)	(4)	(5)	(6)	(7)
22. Dispensasi kawin	-	31	31	1	30	-
23. Wali adhol	-	2	2	-	2	-
24. Kewarisan	-	2	2	1	1	-
25. Wasiat	-	1	1	1	-	-
26. Hibah	-	-	-	-	-	-
27. Waqaf	-	-	-	-	-	-
28. Shadaqah	-	-	-	-	-	-
29. Penetapan ahli waris	-	14	14	1	13	-
30. Lain-lain	-	3	3	1	2	-
Jumlah/Total	9	577	586	32	554	0

Catatan/Note: ...

Sumber/Source: Pengadilan Agama Muara Bungo/ Religious Courts of Bungo Regency

Tabel
Table 4.3.6**Jumlah Talak dan Cerai Menurut Kecamatan di Kabupaten Bungo, 2021**
Number of Divorce and Separation by Subdistricts in Bungo Regency, 2021

Kecamatan Subdistrict	Talak Divorce	Cerai Separation
(1)	(2)	(3)
Pelepat	12	39
Pelepat Ilir	30	64
Bathin II Babeko	3	8
Rimbo Tengah	16	49
Bungo Dani	13	24
Pasar Muara Bungo	9	38
Bathin III	8	31
Rantau Pandan	2	4
Muko-Muko Bathin VII	4	6
Bathin III Ulu	-	3
Tanah Sepenggal	1	14
Tanah Sepenggal Lintas	6	19
Tanah Tumbuh	3	12
Limbur Lubuk Mengkuang	2	7
Bathin II Pelayang	2	13
Jujuhan	4	24
Jujuhan Ilir	2	6
Bungo	116	361

Catatan/Note: ...

Sumber/Source: Pengadilan Agama Muara Bungo/Religious Courts of Bungo Regency

Tabel
Table 4.3.7**Jumlah Nikah Menurut Kecamatan di Kabupaten Bungo, 2021**
Number of Marriage by Subdistricts in Bungo Regency, 2021

Kecamatan Subdistrict	Jumlah Nikah Marriage
(1)	(2)
Pelepat	201
Pelepat Ilir	307
Bathin II Babeko	99
Rimbo Tengah	240
Bungo Dani	189
Pasar Muara Bungo	158
Bathin III	165
Rantau Pandan	113
Muko-Muko Bathin VII	153
Bathin III Ulu	90
Tanah Sepenggal	225
Tanah Sepenggal Lintas	197
Tanah Tumbuh	109
Limbur Lubuk Mengkuang	134
Bathin II Pelayang	55
Jujuhan	115
Jujuhan Ilir	122
Bungo	2 672

Catatan/Note: ...

Sumber/Source: Kantor Kementerian Agama Kabupaten Bungo/ Ministry of Religious Affairs of Bungo Regency

Tabel 4.3.8 **Jumlah Desa¹/Kelurahan yang Mengalami Bencana Alam² Menurut Kecamatan di Kabupaten Bungo, 2019-2021**
Number of Villages¹ that Had Natural Disaster² by Subdistrict in Bungo Regency, 2019-2021

Kecamatan Subdistrict	Banjir/Flood		
	2019	2020	2021
(1)	(2)	(3)	(4)
Pelepat	1	2	2
Pelepat Ilir	–	1	–
Bathin II Babeko	3	2	4
Rimbo Tengah	–	–	1
Bungo Dani	–	1	4
Pasar Muara Bungo	2	–	3
Bathin III	3	–	4
Rantau Pandan	–	1	4
Muko-Muko Bathin VII	1	2	3
Bathin III Ulu	–	1	4
Tanah Sepanggal	–	–	4
Tanah Sepanggal Lintas	1	3	3
Tanah Tumbuh	–	2	5
Limbur Lubuk Mengkuang	1	1	1
Bathin II Pelayang	–	–	1
Jujuhan	7	2	3
Jujuhan Ilir	2	3	1
Bungo	21	21	47

Lanjutan Tabel/*Continued Table* 4.3.8

Kecamatan Subdistrict	Gempa Bumi/ <i>Earthquake</i>		
	2019	2020	2021
(1)	(5)	(6)	(7)
Pelepat	–	–	–
Pelepat Ilir	–	–	–
Bathin II Babeko	–	–	–
Rimbo Tengah	–	–	–
Bungo Dani	–	–	–
Pasar Muara Bungo	–	–	–
Bathin III	–	–	–
Rantau Pandan	–	–	–
Muko-Muko Bathin VII	–	–	–
Bathin III Ulu	–	–	–
Tanah Sepanggal	–	–	–
Tanah Sepanggal Lintas	–	–	–
Tanah Tumbuh	–	–	–
Limbur Lubuk Mengkuang	–	–	–
Bathin II Pelayang	–	–	–
Jujuhan	–	–	–
Jujuhan Ilir	–	–	–
Bungo	–	–	–

Lanjutan Tabel/Continued Table 4.3.8

Kecamatan Subdistrict	Tanah Longsor/Landslide		
	2019	2020	2021
(1)	(8)	(9)	(10)
Pelepat	–	–	–
Pelepat Ilir	–	–	–
Bathin II Babeko	–	–	–
Rimbo Tengah	–	–	–
Bungo Dani	–	2	–
Pasar Muara Bungo	–	–	–
Bathin III	–	–	–
Rantau Pandan	–	–	–
Muko-Muko Bathin VII	–	–	–
Bathin III Ulu	5	2	–
Tanah Sepenggal	–	–	1
Tanah Sepenggal Lintas	–	1	–
Tanah Tumbuh	–	1	–
Limbur Lubuk Mengkuang	1	–	2
Bathin II Pelayang	–	–	–
Jujuhan	1	1	–
Jujuhan Ilir	–	–	–
Bungo	7	7	3

2019

¹ Desa pada tabel ini termasuk Unit Permukiman Transmigrasi (UPT) yang masih dibina oleh kementerian terkait dan nagari di Kabupaten/Kota Sumatera Barat/
Villages in this table are included in Transmigration Settlement Unit which is still fostered by the relevant ministries and the nagari in the Province of Sumatera Barat

² Kejadian dalam setahun sebelum tahun pencacahan/ Occurrence in the last one year before the enumeration year

2020

Catatan/Note: ¹ Desa pada tabel ini termasuk Unit Permukiman Transmigrasi (UPT) yang masih dibina oleh kementerian terkait dan nagari di Kabupaten/Kota Sumatera Barat/
Villages in this table are included in Transmigration Settlement Unit which is still fostered by the relevant ministries and the nagari in the Province of Sumatera Barat

² Kejadian dalam setahun sebelum tahun pencacahan/ Occurrence in the last one year before the enumeration year

2021

¹ Desa pada tabel ini termasuk Unit Permukiman Transmigrasi (UPT) yang masih dibina oleh kementerian terkait dan nagari di Kabupaten/Kota Sumatera Barat/
Villages in this table are included in Transmigration Settlement Unit which is still fostered by the relevant ministries and the nagari in the Province of Sumatera Barat

² Kejadian dalam setahun sebelum tahun pencacahan/ Occurrence in the last one year before the enumeration year

Sumber/Source: BPS, Pendataan Potensi Desa (Podes)/BPS-Statistics Indonesia, Village Potential Data Collecting

Tabel
Table 4.3.9**Jumlah Personil Satuan Polisi Pamong Praja (Satpol PP) di Kabupaten Bungo, 2021**
Number of Police Civil Service Unit Personnel in Bungo Regency, 2021

Kecamatan Subdistrict	PNS Civil Servant		Banpol Police Assistant		Jumlah Total
	Laki-laki Male	Perem- puan Female	Laki- laki Male	Perem- puan Female	
(1)	(2)	(3)	(4)		(4)
Pelepat	-	-	-	-	-
Pelepat Ilir	-	-	-	-	-
Bathin II Babeko	-	-	-	-	-
Rimbo Tengah	-	-	-	-	-
Bungo Dani	-	-	-	-	-
Pasar Muara Bungo	-	-	-	-	-
Bathin III	-	-	-	-	-
Rantau Pandan	-	-	-	-	-
Muko-Muko Bathin VII	-	-	-	-	-
Bathin III Ulu	-	-	-	-	-
Tanah Sepanggal	-	-	-	-	-
Tanah Sepanggal Lintas	-	-	-	-	-
Tanah Tumbuh	-	-	-	-	-
Limbur Lubuk Mengkuang	-	-	-	-	-
Bathin II Pelayang	-	-	-	-	-
Jujuhan	-	-	-	-	-
Jujuhan Ilir	-	-	-	-	-
Bungo	24	6	162	33	225

Catatan/Note: ...

Sumber/Source: Kantor Satuan Polisi Pamong Praja Kabupaten Bungo/ Police Civil Service Office of Bungo Regency

Tabel
Table 4.3.10

Banyaknya Tahanan yang Masuk, Diselesaikan dan Sisa Bulan Laporan Kejaksaan Negeri Dirinci Per Bulan di Kabupaten Bungo, 2021
Number of Prisoners in, Resolved, and the Rest of Reported Month at State Procecutors Office by Month in Bungo Regency, 2021

Bulan Month	Sisa Bulan Lalu yang Belum Diputuskan Rest of Last Month Undecided	Dilanjutkan dalam Bulan Laporan Continued in Month Reported	Jumlah Total
(1)	(2)	(3)	(4)
Januari / January	50	25	75
Februari / February	55	22	77
Maret / March	48	43	91
April / April	64	18	82
Mei / May	58	29	87
Juni / June	67	32	99
Juli / July	68	27	95
Agustus / August	87	31	118
September / September	91	40	131
Oktober / October	92	29	121
November / November	89	30	119
Desember / December	95	32	127
Jumlah/Total	864	358	1 222

Lanjutan Tabel/*Continued Table* 4.3.10

Bulan Month	Yang Diputuskan Pengadilan Decided by Court	Sisa yang Belum Diputuskan Rest of Undecided	Jumlah Putusan yang sudah Dilaksanakan Number of Executed Decision
(1)	(5)	(6)	(7)
Januari / January	15	76	91
Februari / February	30	65	95
Maret / March	52	55	107
April / April	16	96	112
Mei / May	21	96	117
Juni / June	64	55	119
Juli / July	8	107	115
Agustus / August	22	122	144
September / September	35	100	135
Oktober / October	22	103	125
November / November	22	96	118
Desember / December	14	106	120
Jumlah/Total	321	1 077	1 398

Catatan/Note: ...

Sumber/Source: Kejaksaan Negeri Muara Bungo/ State Prosecutors Office of Muara Bungo

Tabel
Table 4.3.11

Banyaknya Tambahan Narapidana pada Lembaga Pemasyarakatan Muara Bungo Menurut Lamanya Hukuman dan Jenis Kelamin, 2021
Number of Addition Prisoners at Penitentiary of Muara Bungo by Length of Sentence and Sex, 2021

Bulan Month	Lamanya Hukuman / Length of Sentence			
	Lebih 5 Tahun More Than 5 Years		1-5 Tahun 1-5 Years	
	Laki-laki Male	Perempuan Female	Laki-laki Male	Perempuan Female
(1)	(2)	(3)	(4)	(5)
Januari / January	260	-	144	-
Februari / February	256	-	157	-
Maret / March	256	-	175	-
April / April	245	-	139	-
Mei / May	243	-	167	-
Juni / June	234	-	154	-
Juli / July	233	-	182	-
Agustus / August	233	-	183	-
September / September	230	-	214	-
Oktober / October	214	-	233	-
November / November	206	-	245	-
Desember / December	199	-	254	-
Jumlah/Total	2 809	0	2 247	0
2020	2 090	11	1 713	7

Lanjutan Tabel/*Continued Table* 4.3.11

Bulan Month	Lamanya Hukuman / <i>Length of Sentence</i>			
	Kurang 1 Tahun <i>Less Than A Year</i>		Jumlah <i>Total</i>	
	Laki-laki <i>Male</i>	Perempuan <i>Female</i>	Laki-laki <i>Male</i>	Perempuan <i>Female</i>
(1)	(6)	(7)	(8)	(9)
Januari / <i>January</i>	11	-	415	-
Februari / <i>February</i>	14	-	427	-
Maret / <i>March</i>	8	-	439	-
April / <i>April</i>	24	-	408	-
Mei / <i>May</i>	20	-	430	-
Juni / <i>June</i>	31	1	419	1
Juli / <i>July</i>	11	2	426	2
Agustus / <i>August</i>	10	-	426	-
September / <i>September</i>	17	3	461	3
Oktober / <i>October</i>	10	3	457	3
November / <i>November</i>	13	1	464	1
Desember / <i>December</i>	12	1	465	1
Jumlah/Total	181	11	5 237	11
2020	214	3	4 017	21

Catatan/Note: ...

Sumber/Source: Lembaga Pemasyarakatan Muara Bungo / *Penitentiary of Muara Bungo*

Tabel
Table 4.3.12

Banyaknya Tahanan Lembaga Pemasyarakatan Muara Bungo Dirinci Menurut Jenis Kejahatan, Pelanggaran dan Status, 2021
Number of Prisoners at Penitentiary of Muara Bungo By Type of Crime, Violation and Status, 2021

Jenis Kejahatan Type of Crime	Narapidana Prioners		Tahanan Custody		Titipan Surrogate Custody		Jumlah Total	
	Laki-laki Male	Perempuan Female	Laki-laki Male	Perempuan Female	Laki-laki Male	Perempuan Female	Laki-laki Male	Perempuan Female
(1)	(2)	(3)	(4)	(5)	(6)	(7)	(8)	(9)
Cukai	-	-	-	-	-	-	-	-
Kehutanan	1	-	-	-	-	-	1	-
Konservasi Sumber Daya Alam Hayati dan Ekosistim	-	-	-	-	-	-	-	-
Kesusilaan	1	-	-	-	-	-	1	-
Pertambangan Mineral dan Batu Bara	2	-	1	-	-	-	3	-
Migas	-	-	-	-	-	-	-	-
Memeras/Mengancam	-	-	1	-	-	-	1	-
Narkotika	221	-	48	8	-	-	269	8
Pelanggaran Lalu Lintas	-	-	-	-	-	-	-	-
Pembunuhan	10	-	-	-	-	-	10	-
Penadahan	4	-	4	-	-	-	8	-
Pencurian	61	-	21	-	-	-	82	-
Penganiayaan	4	-	2	-	-	-	6	-
Penggelapan	11	-	1	1	-	-	12	1
Penipuan	4	1	2	2	-	-	6	3
Perampokan	7	-	2	-	-	-	9	-

Lanjutan Tabel/*Continued Table* 4.3.12

Jenis Kejahatan <i>Type of Crime</i>	Narapidana <i>Prioners</i>		Tahanan <i>Custody</i>		Titipan <i>Surrogate Custody</i>		Jumlah <i>Total</i>	
	Laki-laki <i>Male</i>	Perempuan <i>Female</i>	Laki-laki <i>Male</i>	Perempuan <i>Female</i>	Laki-laki <i>Male</i>	Perempuan <i>Female</i>	Laki-laki <i>Male</i>	Perempuan <i>Female</i>
(1)	(2)	(3)	(4)	(5)	(6)	(7)	(8)	(9)
Perlindungan Anak	40	-	5	-	-	-	45	-
Senjata Tajam/ Senjata Api/ Bahan Peledak	-	-	-	-	-	-	-	-
Perjudian	-	-	-	-	-	-	-	-
KDRT	2	-	2	-	-	-	4	-
Memalsukan Materai/Surat	-	-	-	-	-	-	-	-
Korupsi	5	-	2	-	-	-	7	-
Pemeriksaan	-	-	-	-	-	-	-	-
Pengeroyokan	1	-	-	-	-	-	1	-
Pembakaran	1	-	-	-	-	-	1	-
Informasi dan Transaksi Elektronik	1	-	-	-	-	-	1	-
Jumlah/Total	376	1	91	11	-	-	467	12

Catatan/*Note*: ...Sumber/*Source*: Lembaga Pemasyarakatan Muara Bungo / *Penitentiary of Muara Bungo*

Tabel 4.3.13 **Banyaknya Kecelakaan Lalu Lintas dan Jumlah Korban Menurut Jenis Per Bulan di Kabupaten Bungo, 2021**
Number of Traffic Accidents and Victims by Month in Bungo Regency, 2021

Bulan Month	Jumlah Kecelakaan Total Accidents	Korban / Victims			
		Meninggal Dunia Died	Luka Berat Serious Injuries	Luka Ringan Minor Injuries	Kerugian Materi Material Loss (Rp.000)
(1)	(2)	(3)	(4)	(5)	(6)
Januari / January	14	6	6	15	249 200
Februari / February	5	-	4	3	1 700
Maret / March	8	4	-	12	170 700
April / April	12	7	7	9	95 500
Mei / May	14	6	6	20	57 900
Juni / June	16	11	6	18	82 900
Juli / July	8	6	1	6	63 500
Agustus / August	8	4	2	6	224 200
September / September	10	5	5	13	109 000
Oktober / October	5	5	1	6	87 600
November / November	11	3	4	12	29 400
Desember / December	9	3	7	3	28 700
Jumlah/Total	120	60	49	111	1 029 600

Catatan/Note: ...

Sumber/Source: Satuan Lalu Lintas Kepolisian Resor Bungo / Traffic Unit of Bungo Police Resort

Tabel
Table 4.3.14

**Banyaknya Pelanggaran Lalu Lintas dalam Wilayah
Hukum Kepolisian Resor (Polres) Bungo, 2021**
*Number of Traffic Violations by Month in Jurisdiction of
Bungo Police Resort, 2021*

Bulan Month	Jumlah Pelanggaran Total Violations
(1)	(2)
Januari / January	100
Februari / February	100
Maret / March	8
April / April	5
Mei / May	94
Juni / June	22
Juli / July	48
Agustus / August	91
September / September	72
Oktober / October	662
November / November	353
Desember / December	192
Jumlah/Total	1 747

Catatan/Note:

Sumber/Source: Satuan Lalu Lintas Kepolisian Resor Bungo / Traffic Unit of Bungo Police Resort

Tabel 4.3.15 Banyaknya Kejahatan dan Pelanggaran Menurut Bulan di Wilayah Kabupaten Bungo, 2021
Number of Crimes and Violations by Month in Bungo Regency, 2021

Bulan Month	Kejahatan dan Pelanggaran /Crimes		
	Dilaporkan Reported	Diselesaikan Settled	Persentase Percentage (%)
(1)	(3)	(4)	(5)
Januari / January	78	34	43,58
Februari / February	52	30	57,69
Maret / March	30	20	67
April / April	27	22	81,4
Mei / May	21	20	95,23
Juni / June	38	17	44,73
Juli / July	23	27	117,39
Agustus / August	32	26	81,25
September / September	19	17	89,47
Oktober / October	13	18	138,46
November / November	13	17	130,76
Desember / December	16	17	106
Jumlah/Total	362	265	86,5

Catatan/Note: ...

Sumber/Source: Kepolisian Resor Bungo / Police Resort Bungo

Tabel
Table 4.3.16

Banyaknya Tahanan Kepolisian Dewasa dan Anak-anak Menurut Bulan dan Jenis Kelamin, 2021
Number of Adult and Children Police Prisoners by Month and Sex, 2021

Bulan Month	Dewasa Adult		Anak-Anak Children		Jumlah Total	
	Laki-laki Male	Perempuan Female	Laki-laki Male	Perempuan Female	Laki-laki Male	Perempuan Female
(1)	(2)	(3)	(4)	(5)	(6)	(7)
Januari / January	37	-	3	-	37	-
Februari / February	19	-	-	-	19	-
Maret / March	36	2	-	-	36	2
April / April	15	2	-	-	15	2
Mei / May	22	1	-	-	22	1
Juni / June	25	-	-	-	25	-
Juli / July	25	3	1	-	26	3
Agustus / August	28	1	1	-	29	1
September / September	39	2	2	-	41	2
Oktober / October	15	2	2	-	17	2
November / November	24	1	-	-	24	1
Desember / December	22	1	-	-	22	1
Jumlah/Total	307	15	9	0	313	15

Catatan/Note: ...

Sumber/Source: Kepolisian Resor Bungo / Police Resort Bungo

Tabel
Table 4.3.17

**Jumlah Perkara dan Terdakwa yang Diputuskan
Pengadilan Negeri Muara Bungo Menurut Jenis Perkara
per Bulan, 2021**
*Number of Cases and Defendants Decided by State Court of
Muara Bungo by Type of Cases and Month, 2021*

Bulan Month	Biasa Common		Singkat Concise		Cepat Fast	
	Perkara Case	Terdakwa Defendant	Perkara Case	Terdakwa Defendant	Perkara Case	Terdakwa Defendant
(1)	(2)	(3)	(4)	(5)	(6)	(7)
Januari / January	20	21	-	-	-	2
Februari / February	15	21	-	-	2	3
Maret / March	39	47	-	-	3	3
April / April	22	25	-	-	3	1
Mei / May	30	33	-	-	-	1
Juni / June	30	35	-	-	-	2
Juli / July	25	28	-	-	-	3
Agustus / August	35	30	-	-	3	1
September / September	21	24	-	-	2	2
Oktober / October	27	34	-	-	2	4
November / November	33	32	-	-	1	11
Desember / December	27	29	-	-	-	9
Jumlah/Total	324	359	0	0	16	42

Catatan/Note: ...

Sumber/Source: Pengadilan Negeri Muara Bungo / State Court of Muara Bungo

Tabel
Table 4.3.18

**Jumlah Terdakwa yang Diselesaikan Pengadilan Negeri
Muara Bungo Menurut Kelompok Umur dan Jenis Kelamin
per Bulan, 2021**
*Number of Cases Resolved by State Court of Muara Bungo
by Age Group and Sex per Month, 2021*

Bulan Month	< 17 Tahun < 17 Years Old		≥ 17 Tahun ≥ 17 Years Old	
	Laki-laki Male	Perempuan Female	Laki-laki Male	Perempuan Female
(1)	(2)	(3)	(4)	(5)
Januari / January	2	-	20	1
Februari / February	-	-	24	-
Maret / March	2	-	47	1
April / April	1	-	21	4
Mei / May	-	-	33	1
Juni / June	-	-	34	3
Juli / July	-	-	26	2
Agustus / August	3	-	27	3
September / September	2	-	23	1
Oktober / October	2	-	31	3
November / November	1	-	31	2
Desember / December	-	-	29	1
Jumlah/Total	13	0	346	22

Lanjutan Tabel/*Continued Table* 4.3.18

Bulan Month	Jumlah Total	
	Laki-laki Male	Perempuan Female
(1)	(8)	(9)
Januari / January	22	1
Februari / February	24	-
Maret / March	49	1
April / April	22	4
Mei / May	33	1
Juni / June	34	3
Juli / July	26	2
Agustus / August	30	3
September / September	25	1
Oktober / October	33	3
November / November	32	2
Desember / December	29	1
Jumlah/Total	359	22

Catatan/Note: ...

Sumber/Source: Pengadilan Negeri Muara Bungo / *State Court of Muara Bungo*

Tabel
Table 4.3.19

**Jumlah Perkara Menurut Jenis Pidana/Hukuman yang
Dijatuhkan Pengadilan Negeri Muara Bungo per Bulan,
2021**
*Number of Cases by Type of Punishment Imposed by State
Court of Muara Bungo by Month, 2021*

Bulan Month	Mati/ Seumur Hidup Death/ Life Sentence	Penjara Arrested	Kurungan Confinement	Bersyarat/ Percobaan Parole/ Probation	Denda Fine (Rp)
(1)	(2)	(3)	(4)	(5)	(6)
Januari / January	-	21	-	2	-
Februari / February	-	21	-	3	-
Maret / March	-	47	-	3	-
April / April	-	25	-	1	-
Mei / May	-	33	-	1	-
Juni / June	-	35	-	2	-
Juli / July	-	28	-	3	-
Agustus / August	-	30	-	1	-
September / September	-	24	-	2	-
Oktober / October	-	34	-	4	-
November / November	-	32	-	11	-
Desember / December	-	29	-	9	-
Jumlah/Total	0	359	0	42	0

Lanjutan Tabel/Continued Table 4.3.19

Bulan Month	Tambahan Addition	Dikembali- kan ke Orang Tua Returned to Parents	Diserahkan ke Pemda / Submitted to Regional Government	Dibebaskan dari Dakwaan Aqquitted	Jumlah Total
(1)	(7)	(8)	(9)	(10)	(11)
Januari / January	-	-	-	-	-
Februari / February	-	-	-	-	-
Maret / March	-	-	-	-	-
April / April	-	-	-	-	-
Mei / May	-	-	-	-	-
Juni / June	-	-	-	-	-
Juli / July	-	-	-	-	-
Agustus / August	-	-	-	-	-
September / September	-	-	-	-	-
Oktober / October	-	-	-	-	-
November / November	-	-	-	-	-
Desember / December	-	-	-	-	-
Jumlah/Total	0	0	0	0	0

Catatan/Note: ...

Sumber/Source: Pengadilan Negeri Muara Bungo / State Court of Muara Bungo

Tabel
Table 4.3.20

**Jumlah Perkara dan Terdakwa yang Masuk dan
Diselesaikan Pengadilan Negeri Muara Bungo per Bulan,
2021**
*Number of Cases and Defendants Entered and Finished at
State Court of Muara Bungo, 2021*

Bulan <i>Month</i>	Sisa Bulan Lalu <i>Rest of Last Month</i>		Masuk Bulan Ini <i>Enter This Month</i>		Jumlah Bulan Ini <i>Total This Month</i>	
	<i>Perkara</i> <i>Case</i>	<i>Terdakwa</i> <i>Defendant</i>	<i>Perkara</i> <i>Case</i>	<i>Terdakwa</i> <i>Defendant</i>	<i>Perkara</i> <i>Case</i>	<i>Terdakwa</i> <i>Defendant</i>
(1)	(2)	(3)	(4)	(5)	(6)	(7)
Januari / <i>January</i>	33	35	18	21	51	56
Februari / <i>February</i>	33	36	15	19	48	55
Maret / <i>March</i>	27	36	34	44	61	80
April / <i>April</i>	41	37	18	21	59	58
Mei / <i>May</i>	37	42	26	30	63	72
Juni / <i>June</i>	44	52	28	29	72	81
Juli / <i>July</i>	54	59	25	30	79	89
Agustus / <i>August</i>	61	63	31	33	92	96
September / <i>September</i>	65	63	17	22	82	85
Oktober / <i>October</i>	41	48	21	29	62	77
November / <i>November</i>	49	61	20	23	69	84
Desember / <i>December</i>	42	52	27	30	69	82
Jumlah/Total	527	584	280	331	807	915

Lanjutan Tabel/Continued Table 4.3.20

Bulan Month	Yang Diselesaikan Finished		Sisa Bulan Ini Rest of This Month	
	Perkara Case	Terdakwa Defendant	Perkara Case	Terdakwa Defendant
(1)	(2)	(3)	(4)	(5)
Januari / January	19	20	34	36
Februari / February	15	21	27	36
Maret / March	36	24	41	57
April / April	19	33	37	48
Mei / May	26	24	44	52
Juni / June	28	22	54	52
Juli / July	25	22	61	59
Agustus / August	34	28	65	57
September / September	19	49	41	48
Oktober / October	23	14	49	61
November / November	21	35	42	51
Desember / December	27	18	54	56
Bungo	292	310	549	613

Catatan/Note: ...

Sumber/Source: Pengadilan Negeri Muara Bungo / State Court of Muara Bungo

Tabel
Table 4.3.21

**Jumlah Terdakwa Menurut Sikap terhadap Keputusan
Pengadilan Negeri Muara Bungo per Bulan, 2021**
**Number of Defendant by Stance Against Conviction of State
Court of Muara Bungo every Month, 2021**

Bulan Month	Sikap terhadap Keputusan Stance Against Conviction			Jumlah Total
	Menerima Acceptance	Banding Appeal	Grasi Clemency	
(1)	(2)	(3)	(4)	(5)
Januari / January	24	1	-	25
Februari / February	25	-	-	25
Maret / March	20	-	-	20
April / April	47	-	-	47
Mei / May	13	-	-	12
Juni / June	27	-	-	27
Juli / July	20	-	-	20
Agustus / August	19	1	-	20
September / September	21	-	-	21
Oktober / October	38	-	-	38
November / November	11	-	-	11
Desember / December	27	1	-	28
Bungo	292	3	-	294

Catatan/Note:

Sumber/Source: Pengadilan Negeri Muara Bungo / State Court of Muara Bungo

4.4 KEMISKINAN POVERTY

Tabel 4.4.1 **Garis Kemiskinan, Jumlah, dan Persentase Penduduk Miskin di Kabupaten Bungo, 2014–2021**
Poverty Line, Number, and Percentage of Poor People in Bungo Regency, 2014–2021

Tahun Year	Garis Kemiskinan (rupiah/kapita/bulan) Poverty Line (rupiah/capita/month)	Jumlah Penduduk Miskin (ribu) Number of Poor People (thousand)	Persentase Penduduk Miskin Percentage of Poor People (%)
(1)	(2)	(3)	(4)
2014	265 054	17,336	5,12
2015	272 254	19,5	5,70
2016	292 573	20,96	5,99
2017	310 428	20,812	5,82
2018	366 226	21,113	5,78
2019	390 439	20,872	5,60
2020	422 801	22,07	5,80
2021	436 020	23,637	6,23

Catatan/Note: ...

Sumber/Source: .BPS, Survei Sosial Ekonomi Nasional Maret/BPS-Statistics Indonesia, March National Socioeconomic Survey

Tabel
Table 4.4.2

Indeks Kedalaman Kemiskinan dan Indeks Keparahan Kemiskinan di Kabupaten Bungo, 2014–2021
Poverty Gap Index and Poverty Severity Index in Bungo Regency, 2014–2021

Tahun Year	Indeks Kedalaman Kemiskinan Poverty Gap Index	Indeks Keparahan Kemiskinan Poverty Severity Index
(1)	(2)	(3)
2014	0,58	0,10
2015	0,64	0,12
2016	0,97	0,22
2017	1,19	0,29
2018	0,62	0,13
2019	0,81	0,16
2020	0,72	0,17
2021	0,92	0,18

Catatan/Note: ...

Sumber/Source: .BPS, Survei Sosial Ekonomi Nasional Maret/BPS-Statistics Indonesia, March National Socioeconomic Survey

**PRODUKSI
TANAMAN
SAYURAN
— DAN —
BUAH
SEMUSIM
2021**

PRODUKSI

Cabai Besar

6.359 kuintal

PRODUKSI

Bayam

4.500
kuintal

PRODUKSI

Melon

490
kuintal



PRODUKSI TANAMAN PERKEBUNAN 2021



PRODUKSI

Kelapa Sawit

104.047 ton



PRODUKSI

Kelapa

523 ton



PRODUKSI

Karet

50.073 ton

PENJELASAN TEKNIS

TECHNICAL NOTES

1. Lahan sawah adalah lahan pertanian yang berpetak-petak dan dibatasi oleh pematang (galangan), saluran untuk menahan/ menyalurkan air, yang biasanya ditanami padi sawah tanpa memandang dari mana diperoleh atau status lahan tersebut. Lahan yang dimaksud termasuk lahan yang terdaftar di Pajak Bumi Bangunan, luran Pembangunan Daerah, lahan bengkok, lahan serobotan, lahan rawa yang ditanami padi dan lahan bekas tanaman tahunan yang telah dijadikan sawah, baik yang ditanami padi, palawija atau tanaman semusim lainnya.
 2. Tegall/Kebun adalah lahan pertanian bukan sawah (lahan kering) yang ditanami tanaman semusim atau tahunan dan terpisah dengan halaman sekitar rumah serta penggunaannya tidak berpindah pindah.
 3. Ladang/Huma adalah lahan pertanian bukan sawah (lahan kering) yang biasanya ditanami tanaman semusim dan penggunaannya hanya semusim atau dua musim, kemudian akan ditinggalkan bila sudah tidak subur lagi (berpindah-pindah). Kemungkinan lahan ini beberapa tahun kemudian akan dikerjakan kembali jika sudah subur.
1. *Wetland is agricultural land that separated by small dykes to resist water, where the main crop is usually wetland paddy without considering where it is got from or the status of the land. It includes the land that is registered at land income tax office, regional development contribution, 'bengkok' land, illegal ownership, swamps for rice cultivation, and annual crop land mark that has been used as rice field, which are both planted with paddy, secondary crops or the other seasonal crops.*
 2. *Dry field/Garden is an dryland (unirrigated land) which is planted with seasonal or annual crops and separately from the yard around the house without shifting*
 3. *Unirrigated agricultural field / Shifting cultivation land is dryland (unirrigated land) that usually is cultivated for seasonal crops and utilized only for one or two seasons, then it will be left when it is not fertile (shifting). Maybe, this land will be used again in a few years if it has been fertile.*

4. Lahan yang sementara tidak diusahakan adalah lahan yang biasanya diusahakan tetapi untuk sementara (lebih dari 1 (satu) tahun tetapi kurang dari atau sama dengan 2 (dua) tahun) tidak diusahakan, termasuk lahan sawah yang tidak diusahakan selama lebih dari 2 (dua) tahun.
 5. Data pokok tanaman pangan yang dikumpulkan adalah luas panen dan produktivitas (hasil per hektar). Produksi tanaman pangan merupakan hasil perkalian antara luas panen dengan produktivitas. Pengumpulan data luas panen dilakukan setiap bulan dengan pendekatan area kecamatan di seluruh wilayah Indonesia. Pengumpulan data produktivitas dilakukan melalui pengukuran langsung pada plot ubinan berukuran 2½ m x 2½ m. Pengumpulan data produktivitas dilakukan setiap subround (empat bulanan) pada waktu panen petani.
 6. Data produksi padi dan palawija yang disajikan adalah dalam kualitas: gabah kering giling (padi), pipilan kering (jagung), biji kering (kedelai dan kacang tanah), dan umbi basah (ubi kayu dan ubi jalar).
4. *Temporarily unused land is land that is regularly used but temporarily (more than a year but less or equal than two years) is unused, it includes wetland that is not cultivated more than two years.*
 5. *The main food crops data collected consists of harvested area and productivity (yield per hectare). Food crops production is generated by harvested area multiplied by productivity. The harvested area data is collected every month using sub district area approach in all sub district in Indonesia. The productivity data collection is conducted by a direct measurement in 2½m x 2½m crop cutting plot. The productivity measurement is conducted in every subround (four monthly) at the time when farmers are harvesting their crops.*
 6. *Production of paddy and secondary crops data are presented in the form of: dry unhusked rice (paddy), dry loose maize (maize), dry shells crops (soybeans and peanuts), and fresh roots (cassava and sweet potatoes).*

7. Tanaman sayuran dan buah-buahan semusim
Tanaman sayuran semusim adalah tanaman sumber vitamin, garam mineral dan lain-lain yang dikonsumsi dari bagian tanaman yang berupa daun, bunga, buah, dan umbinya, yang berumur kurang dari satu tahun.
Tanaman buah-buahan semusim adalah tanaman sumber vitamin, garam mineral, dan lain-lain yang dikonsumsi dari bagian tanaman yang berupa buah, berumur kurang dari satu tahun, tidak berbentuk pohon/rumpun tetapi menjalar dan berbatang lunak.
 8. Tanaman buah-buahan dan sayuran tahunan
Tanaman buah-buahan tahunan adalah tanaman sumber vitamin, garam mineral, dan lain-lain yang dikonsumsi dari bagian tanaman yang berupa buah dan merupakan tanaman tahunan. Tanaman sayuran tahunan adalah tanaman sumber vitamin, garam mineral, dan lain-lain yang dikonsumsi dari bagian tanaman yang berupa daun dan atau buah yang berumur lebih dari satu tahun.
 9. Tanaman biofarmaka adalah tanaman yang bermanfaat untuk obat-obatan, kosmetik, dan kesehatan yang dikonsumsi atau digunakan dari bagian-bagian tanaman seperti daun, batang, buah, umbi (rimpang) ataupun
7. *Seasonal vegetable and fruit plants*
Seasonal vegetable plants are plants which are the sources of vitamin, mineral salt, etc, consumed from the part of the plant in the form of leaf, flower, fruit, and root with the age of less than one year.

Seasonal fruit plants are plants which are the sources of vitamin, mineral salt, etc, consumed from the part of the plant in the form of fruits. These plants are creeps with the age of less than one year.
 8. *Annual fruit and vegetable plants*
Annual fruit plants are plants which are the sources of vitamin, contained mineral salt, etc, consumed from the part of plant in the form of fruit and more than one year of age.
Annual vegetable plants are plants which are the sources of vitamin, contained mineral salt, etc, consumed from the part of the plant in the form of vegetable and more than one year of age.
 9. *Medicinal plants are plants which are useful for medicine. It is consumed from part of the plant such as leaf, flower, fruit, tuber, and root.*

akar.

10. Tanaman hias adalah tanaman yang mempunyai nilai keindahan baik bentuk, warna daun, tajuk maupun bunganya, sering digunakan untuk penghias pekarangan dan lain sebagainya.

11. Luas panen tanaman hortikultura adalah luas tanaman sayuran, buah-buahan, biofarmaka, dan tanaman hias yang diambil hasilnya/dipanen pada periode pelaporan.

12. Luas panen untuk tanaman sayuran adalah luas tanaman yang dipanen sekaligus/habis/dibongkar dan luas tanaman yang dipanen berkali-kali (lebih dari satu kali)/belum habis.

Tanaman yang dipanen sekaligus/habis/dibongkar adalah tanaman yang sehabis panen langsung dibongkar/dicabut, terdiri dari bawang merah, bawang putih, bawang daun, kentang, kol/kubis, kembang kol, petsai/sawi, wortel, lobak, dan kacang merah.

Tanaman yang dipanen berkali-kali (lebih dari satu kali)/belum habis adalah tanaman yang pemanenannya lebih dari satu kali dan biasanya dibongkar apabila panen terakhir sudah tidak memadai lagi, terdiri dari: kacang panjang, cabe besar, cabe rawit, jamur, tomat, terung, buncis, ketimun, labu siam, kangkung,

10. *Ornamental plants are plants which have a beauty value, either in shape, colour of leaf or crown of flower, and they are often used as a yard decorator.*

11. *Harvested area of horticulture is area which vegetable, fruit, medicinal and ornamental plant of crop harvested during the period of report.*

12. *Harvested area of vegetables is area of entirely plant harvested/demolished and plant harvested several times/undemolished.*

Entirely plants harvested/demolished are plants usually harvested once and demolished to be substituted by other plants, consisting of: shallots, garlic, leeks, potato, cabbage, cauli flower, mustard green, carrots, chinese radish, and red kidney beans.

Plants harvested several times/undemolished are plants usually harvested more than once and demolished in the case that the last harvest was economically not profitable. They consist of : yard long beans, chili, small chili, mushroom, tomatoes, egg plant, frech beans, cucumber, pumpkin/chajota, swamp cabbage, spinach, melon, watermelon, and blewah.

bayam, melon, semangka, dan blewah.

13. Produksi hortikultura adalah hasil menurut bentuk produk dari setiap tanaman sayuran, buah-buahan, biofarmaka dan tanaman hias yang diambil berdasarkan luas yang dipanen/tanaman yang menghasilkan pada bulan/triwulan laporan.
14. Data perkebunan besar dikumpulkan oleh BPS setiap bulan secara lengkap (sensus bulanan) dengan sistem surat pos. Khusus untuk tanaman kelapa, cengkeh, dan kapok, datanya diperoleh dari Direktorat Jenderal Perkebunan. Data perkebunan rakyat juga diperoleh dari Direktorat Jenderal Perkebunan.
15. Penghitungan luas tanaman perkebunan besar adalah pada keadaan akhir tahun dan tidak termasuk yang luasnya kurang dari 5 hektar.
16. Bentuk produksi perkebunan adalah; karet kering (karet), daun kering (teh dan tembakau), biji kering (kopi dan coklat), kulit kering (kayu manis dan kina), serat kering (rami), bunga kering (cengkeh), refined sugar (tebu dari perkebunan besar), gula mangkok (tebu dari perkebunan
13. *Horticulture production is the standard production quantity form of vegetable, fruit, medicinal and ornamental plant based on harvested area/the number of production plants reported monthly/quarterly.*
14. *Data on estates are collected by the BPS every month on complete basis through a mailing system. Data on coconut, clove, and kapok, as well as on smallholder plantation, are acquired from the Directorate General of Estates.*
15. *Planted areas of estates refer to condition at the end of the year, and exclude areas less than 5 hectares.*
16. *Production of estates crops are follows: dry rubber (rubber); dry leaves (tea and tobacco); dry beans (cofee and cocoa); dry bark (cassiavera and cinchona); dry fibre (rosella); dry flowers/buds (cloves); refined sugar (sugar cane from estate); cup sugar (sugar cane from smallholders); copra (copra); seeds*

- rakyat), ekivalen kopra (kopra), biji dan bunga (pala) serta minyak daun (sereh).
17. Persediaan akhir tahun produksi perkebunan besar bukan merupakan cadangan penyangga (buffer stock).
18. Data Statistik Kehutanan sebagian besar merupakan data sekunder yang bersumber dari Kementerian Kehutanan.
19. Kawasan hutan adalah wilayah tertentu yang berupa hutan, yang ditunjuk dan atau ditetapkan oleh pemerintah untuk dipertahankan keberadaannya sebagai hutan tetap. Hal ini untuk menjamin kepastian hukum mengenai status kawasan hutan, letak batas dan luas suatu wilayah tertentu yang sudah ditunjuk menjadi kawasan hutan tetap.
20. Kawasan hutan Indonesia ditetapkan oleh Menteri Kehutanan dalam bentuk Surat Keputusan Menteri Kehutanan tentang Penunjukan Kawasan Hutan dan Perairan Provinsi. Penunjukan Kawasan Hutan ini disusun berdasarkan hasil pemaduserasian antara Rencana Tata Ruang Wilayah Provinsi (RTRWP) dengan Tata Guna Hutan Kesepakatan (TGHK).
21. Penunjukan kawasan hutan
- and buds (nutmeg); and leaf oil (citronella).*
17. *The production availability of estates at the end of year is not the buffer stock.*
18. *Most of forestry statistics are secondary data obtained from the Ministry of Forestry.*
19. *Forest Area is a specific territory of forest ecosystem determined and or decided by the government as a permanent forest. Such decision is important to maintain the size of forest area and to ensure its legitimation and boundary demarcation of permanent forest.*
20. *Indonesian forest area is determined by the Minister of Forestry in the format of Ministerial Decree on the Designation of Provincial Forest Area and Inland Water, Coastal and Marine Ecosystem. The designation of Forest Area is formulated based on integrated and harmonized of Provincial Spatial Planning (RTRWP) and Forest Land Use by Concensus (TGHK).*
21. *The designation of forest area in*

mencakup pula kawasan perairan yang menjadi bagian dari Kawasan Suaka Alam (KSA) dan Kawasan Pelestarian Alam (KPA).

22. Kawasan Suaka Alam (KSA) adalah kawasan dengan ciri khas tertentu, baik di darat maupun di perairan yang mempunyai fungsi pokok sebagai kawasan pengawetan keanekaragaman tumbuhan dan satwa serta ekosistemnya, yang juga berfungsi sebagai wilayah sistem penyangga kehidupan.
23. Kawasan Pelestarian Alam (KPA) adalah kawasan dengan ciri khas tertentu, baik di darat maupun di perairan yang mempunyai fungsi pokok perlindungan sistem penyangga kehidupan, pengawetan keanekaragaman jenis tumbuhan dan satwa, serta pemanfaatan secara lestari sumber daya alam hayati dan ekosistemnya.
24. Berdasarkan Undang-Undang No. 41 Tahun 1999 tentang Kehutanan, kawasan hutan dibagi ke dalam kelompok Hutan Konservasi, Hutan Lindung, dan Hutan Produksi.
25. Hutan Konservasi adalah kawasan hutan dengan ciri khas tertentu, yang mempunyai fungsi pokok pengawetan keanekaragaman tumbuhan dan satwa serta ekosistemnya.
- some cases also cover inland water, coastal and marine ecosystem that may become part of Sanctuary Reserve Area (KSA) and Nature Conservation Area (KPA).*
22. *A Sanctuary Reserve Area is a specific terrestrial or aquatic area having specific criteria for preserving biodiversity plant and animal as well as ecosystem, which also serve as life support system.*
23. *A Nature Conservation area is a specific terrestrial or aquatic area whose main function is to serve life support system and preserve diversity of plant and animal species, as well as to provide a sustainable utilization of living resources and their ecosystems.*
24. *In accordance to the Act on Forestry No. 41/1999, forest area is categorized as Conservation Forest, Protection Forest and Production Forest.*
25. *Conservation Forest is a forest area having specific characteristic established for the purposes of conservation of animal and plant species as well as their ecosystem.*

26. Hutan Lindung adalah kawasan hutan yang mempunyai fungsi pokok sebagai perlindungan sistem penyangga kehidupan untuk mengatur tata air, mencegah banjir, mengendalikan erosi, mencegah intrusi air laut, dan memelihara kesuburan tanah.
27. Hutan Produksi adalah kawasan hutan yang mempunyai fungsi pokok memproduksi hasil hutan. Hutan produksi terdiri dari Hutan Produksi Tetap (HP), Hutan Produksi Terbatas (HPT), dan Hutan Produksi yang dapat dikonversi.
28. Hutan Konservasi terdiri dari: Kawasan suaka alam berupa Cagar Alam (CA) dan Suaka Margasatwa (SM); kawasan pelestarian alam berupa Taman Nasional (TN), Taman Hutan Raya (THR), dan Taman Wisata Alam (TWA); Taman Buru (TB). Taman Buru adalah kawasan hutan yang ditetapkan sebagai tempat wisata berburu.
29. Penetapan lahan kritis mengacu pada lahan yang telah sangat rusak karena kehilangan penutupan vegetasinya, sehingga kehilangan atau berkurang fungsinya sebagai penahan air, pengendali erosi, siklus hara, pengatur iklim mikro, dan retensi karbon. Berdasarkan kondisi vegetasinya, kondisi
26. *Protection Forest is a forest area designated to serve life support system, maintain hydrological system, prevent of flood, erosion control, seawater intrusion, and maintain soil fertility.*
27. *Production Forest is a forest area designated mainly to promote sustainable forest production. Production forest is classified as permanent production forest, limited production forest, and convertible production forest.*
28. *Conservation Forest is divided into: Sanctuary Reserve area consists of Strict Nature Reserve and Wildlife Sanctuary. Nature conservation area consists of National Park (TN), Grand Forest Park (THR), and Nature Recreation Park (TWA); Game Hunting Park (TB) Game Hunting Park is forest area devoted for game hunting recreation.*
29. *Critical land refers to a piece of land severely damaged due to lost of its vegetation cover so that its functions as water retention, erosion control, nutrient cycling, micro climate regulator and carbon retention are completely depleted. Based upon its vegetation condition, the land could be classified as : very critical,*

lahan dapat diklasifikasikan sebagai: sangat kritis, kritis, agak kritis, potensial kritis, dan kondisi normal.

critical, slight critical, potential critical, and normal condition.

30. Reboisasi atau rehabilitasi hutan bertujuan untuk menghutankan kembali kawasan hutan yang kritis di wilayah daerah aliran sungai (DAS) yang dilaksanakan bersama masyarakat secara partisipatif.
30. *Reforestation or forest rehabilitation is intended to rehabilitate the critical land inside forest area or watershed to improve their ecological and hydrological functions. The activities were conducted with active participation of local communities who live nearby the target area.*
31. Pemanfaatan hasil hutan kayu adalah segala bentuk usaha yang memanfaatkan dan mengusahakan hasil hutan kayu dengan tidak merusak lingkungan dan tidak mengurangi fungsi pokok hutan. Kegiatan ini hanya dapat dilaksanakan pada areal hutan yang memiliki potensi untuk dilakukan kegiatan pemanfaatan hasil hutan kayu dan dapat dilaksanakan setelah diperoleh izin usaha.
31. *Commercial utilization of timber as forest product is activities to utilize timber without destructing the environment and undermining the main functions of the forest area. Those activities could only be executed in forest area with high commercial timber value with license.*
32. Izin Usaha Pemanfaatan Hasil Hutan Kayu (IUPHHK) pada hutan alam adalah izin untuk memanfaatkan hutan produksi yang kegiatannya terdiri dari pemanenan atau penebangan, penanaman, pemeliharaan, pengamanan, pengolahan, dan pemasaran hasil hutan kayu. IUPHHK dapat diberikan kepada perorangan, koperasi, badan usaha swasta, dan BUMN/BUMD.
32. *The license to commercially utilize timber in natural forest is license to utilize production forest for which the activities consist of harvesting or felling, planting, tending, protecting, processing, and marketing. The license could be granted to individuals, cooperatives, private companies, state-owned enterprises/local government-owned enterprises.*

33. Produksi hasil hutan utama yang dihasilkan dari hutan adalah kayu bulat. Produksi kayu bulat ini dihasilkan dari hutan alam melalui kegiatan perusahaan Hak Pengusahaan Hutan (HPH/IUPHHK), kegiatan ijin pemanfaatan kayu (IPK) dalam rangka pembukaan wilayah hutan, pembangunan Hutan Tanaman Industri (HTI), serta kegiatan hutan rakyat.
34. Kayu Gergajian merupakan kayu hasil konversi kayu bulat dengan menggunakan mesin gergaji, mempunyai bentuk yang teratur dengan sisi-sisi sejajar dan sudut-sudutnya siku dengan ketebalan tidak lebih dari 6 cm dan kadar air tidak lebih dari 18 persen. Kayu gergajian yang diolah langsung dari kayu bulat, wajib didukung dengan dokumen yang sah.
35. Kayu Lapis adalah panel kayu yang tersusun dari lapisan veneer dibagian luarnya, sedangkan dibagian intinya (core) bisa berupa veneer atau material lain, diikat dengan lem kemudian di-press (ditekan) sedemikian rupa sehingga menjadi panel yang kuat. Termasuk dalam artian ini adalah kayu lapis yang dilapisi lagi dengan material lain.
36. Data populasi ternak bersumber dari Direktorat Jenderal Peternakan dan Kesehatan
33. *The main product of commercial forest operation is log. The log is harvested from various sources such as natural forest granted to concessionaires (IUPHHK/HPH), land clearing activities (IPK), industrial forest plantation (HTI) and community forest.*
34. *Sawn Timber Constitutes a sawmill product derived from logs as raw material. The product is characterized with regular forms having parallel sides at right angle to each other, thickness not more than 6 cm and moisture content not to exceed 18 percent. Sawn timber produced directly from logs must be certified by a legal document.*
35. *Plywood is wood panel consisting of layers pressed together in between veneers; the core may be veneer or some other material, bound together with glue and pressed tightly together to make a strong panel. Included to this definition is plywood covered with other materials.*
36. *Data of domestic livestock population are obtain from the Directorate General of Livestock*

Hewan Kementerian Pertanian, sedangkan jumlah pemotongan ternak merupakan hasil Survei Laporan Pemotongan Ternak. Pengumpulan data pemotongan ternak dilakukan secara lengkap setiap triwulan di seluruh Rumah Potong Hewan (RPH) dan Tempat Pemotongan Hewan (TPH) yang ada di Indonesia.

and Animal Health Service, while data on the number of animals slaughtered are based on the quarterly survey conducted by BPS. This survey is a complete enumeration on all slaughterhouses and abattoirs in Indonesia.

37. Data statistik perikanan merupakan data sekunder yang bersumber dari Direktorat Jenderal Perikanan Tangkap dan Direktorat Jenderal Budidaya. Statistik perikanan dibedakan atas data Perikanan Tangkap dan Perikanan Budidaya. Perikanan Tangkap diklasifikasikan atas penangkapan ikan di laut dan penangkapan ikan di perairan umum. Perikanan Budidaya diklasifikasikan atas jenis budidaya yaitu budidaya laut, tambak, kolam, karamba, jaring apung, dan sawah.
37. *Fishery Statistics are secondary data obtained from the Directorate General of Capture Fisheries and Directorate General of Aquaculture. Fishery statistics are categorized into capture fisheries and aquaculture. Capture fisheries are further classified into marine capture fisheries and inland open water capture fisheries. Aquaculture are further classified into several types of culture: marine culture, brackish water pond, fresh water pond, cage, floating net, and fish breeding in paddy fields.*
38. Rumah Tangga Perikanan Tangkap adalah rumah tangga yang melakukan kegiatan penangkapan ikan/binatang air lainnya/tanaman air dengan tujuan sebagian/seluruh hasilnya untuk dijual.
38. *A capture fishery household is a household conducting activities in catching fishes/other aquatic animals/aquatic plants, for which the products are wholly or partly to be sold.*
39. Rumah Tangga Perikanan Budidaya adalah rumah tangga yang melakukan kegiatan
39. *An aquaculture fishery household is a household conducting activities in culturing fishes/other aquatic*

*AGRICULTURE, FORESTRY, LIVESTOCK,
AND FISHERY*

budidaya ikan/binatang air lainnya/tanaman air dengan tujuan sebagian/seluruh hasilnya untuk dijual.

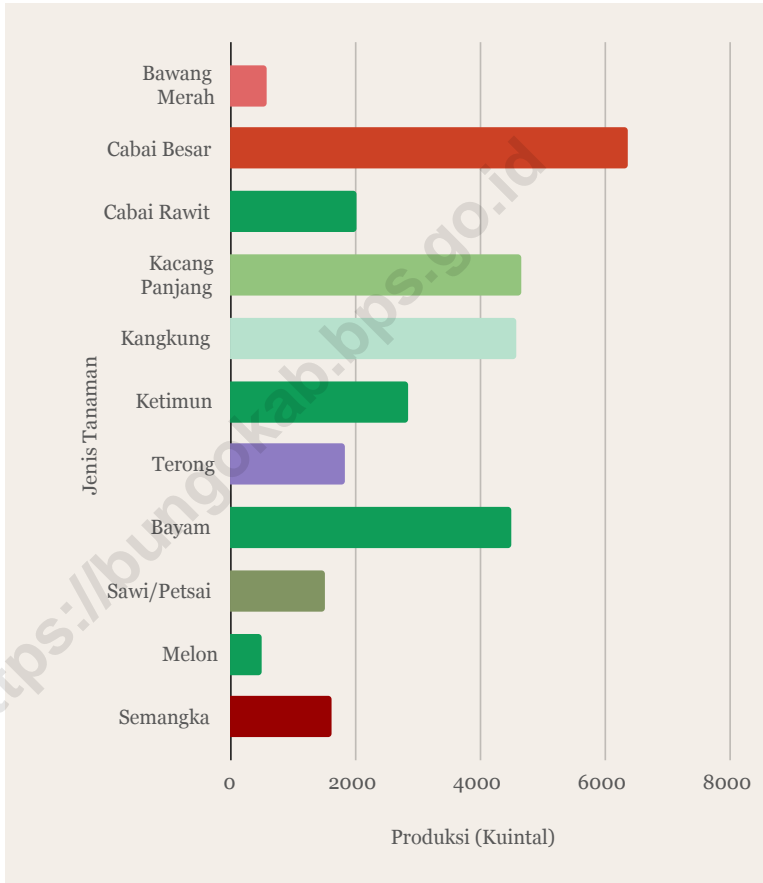
animals/aquatic plants, for which the products are wholly or partly to be sold. different types of parameters.

<https://bungokab.bps.go.id>

Gambar 5.1
Figures

Produksi Tanaman Sayuran dan Buah-buahan Semusim Menurut Jenis Tanaman (kuintal) di Kabupaten Bungo, 2021

Production of Seasonal Vegetables and Fruits by Kind of Plant (quintal) in Bungo Regency, 2021



Sumber/Source : Dinas Tanaman Pangan, Hortikultura, dan Perkebunan Kabupaten Bungo/*Food Crops, Horticulture, and Estate Services of Bungo Regency*

**5.1 HORTIKULTURA
HORTICULTURE**

Tabel 5.1.1 Luas Panen Tanaman Sayuran Menurut Kecamatan dan Jenis Tanaman (ha) di Kabupaten Bungo, 2020 dan 2021
Harvested Area of Vegetables by Subdistrict and Kind of Plant (ha) in Bungo Regency, 2020 and 2021

Kecamatan Subdistrict	Bawang Merah Shallot		Cabai Besar Chili/Big Chili	
	2020	2021 ¹	2020	2021 ¹
(1)	(2)	(3)	(4)	(5)
Pelepat	–	3	9	19
Pelepat Ilir	–	3	28	64
Bathin II Babeko	–	–	2	3
Rimbo Tengah	–	–	1	3
Bungo Dani	–	–	8	22
Pasar Muara Bungo	–	–	-	5
Bathin III	–	–	2	-
Rantau Pandan	–	–	2	6
Muko-Muko Bathin VII	–	–	18	44
Bathin III Ulu	–	–	2	9
Tanah Sepenggal	–	–	1	2
Tanah Sepenggal Lintas	–	–	1	7
Tanah Tumbuh	–	–	4	-
Limbur Lubuk Mengkuang	–	–	10	10
Bathin II Pelayang	–	–	2	5
Jujuhan	–	–	3	-
Jujuhan Ilir	–	1	4	7
Kabupaten Bungo	–	7	97	206

Lanjutan Tabel/*Continued Table* 5.1.1

Kecamatan <i>Subdistrict</i>	Cabai Rawit <i>Chili/Cayenne Pepper</i>		Kentang <i>Potato</i>	
	2020	2021 ¹	2020	2021 ¹
(1)	(6)	(7)	(8)	(9)
Pelepat	12	30	–	–
Pelepat Ilir	34	23	–	–
Bathin II Babeko	–	2	–	–
Rimbo Tengah	–	1	–	–
Bungo Dani	1	–	–	–
Pasar Muara Bungo	–	–	–	–
Bathin III	8	–	–	–
Rantau Pandan	1	2	–	–
Muko-Muko Bathin VII	4	2	–	–
Bathin III Ulu	8	4	–	–
Tanah Sepenggal	1	1	–	–
Tanah Sepenggal Lintas	1	1	–	–
Tanah Tumbuh	1	–	–	–
Limbur Lubuk Mengkuang	16	12	–	–
Bathin II Pelayang	4	2	–	–
Jujuhan	3	4	–	–
Jujuhan Ilir	1	–	–	–
Kabupaten Bungo	95	84	–	–

Lanjutan Tabel/*Continued Table 5.1.1*

Kecamatan Subdistrict	Kubis Cabbage		Tomat Tomato	
	2020	2021 ¹	2020	2021 ¹
(1)	(10)	(11)	(12)	(13)
Pelepat	–	–	–	–
Pelepat Ilir	–	–	–	–
Bathin II Babeko	–	–	–	–
Rimbo Tengah	–	–	–	–
Bungo Dani	–	–	–	–
Pasar Muara Bungo	–	–	–	–
Bathin III	–	–	–	–
Rantau Pandan	–	–	–	–
Muko-Muko Bathin VII	–	–	–	–
Bathin III Ulu	–	–	–	–
Tanah Sepenggal	–	–	–	–
Tanah Sepenggal Lintas	–	–	–	–
Tanah Tumbuh	–	–	–	–
Limbur Lubuk Mengkuang	–	–	–	–
Bathin II Pelayang	–	–	–	–
Jujuhan	–	–	–	–
Jujuhan Ilir	–	–	–	–
Kabupaten Bungo	–	–	–	–

Lanjutan Tabel/*Continued Table* 5.1.1

Kecamatan <i>Subdistrict</i>	Bawang Putih <i>Garlic</i>		Bayam <i>Spinach</i>		Kangkung <i>Water Spinach</i>	
	2020	2021 ¹	2020	2021 ¹	2020	2021
(1)	(14)	(15)	(16)	(17)	(18)	(19)
Pelepat	–	–	10	11	10	11
Pelepat Ilir	–	–	47	32	47	21
Bathin II Babeko	–	–	–	–	–	1
Rimbo Tengah	–	–	2	10	2	13
Bungo Dani	–	–	8	10	8	8
Pasar Muara Bungo	–	–	20	–	21	–
Bathin III	–	–	13	16	21	16
Rantau Pandan	–	–	3	2	2	2
Muko-Muko Bathin VII	–	–	13	12	21	20
Bathin III Ulu	–	–	2	2	3	4
Tanah Sepenggal	–	–	4	4	9	9
Tanah Sepenggal Lintas	–	–	9	4	7	2
Tanah Tumbuh	–	–	–	–	–	–
Limbur Lubuk Mengkuang	–	–	18	12	18	12
Bathin II Pelayang	–	–	4	4	2	–
Jujuhan	–	–	–	–	1	–
Jujuhan Ilir	–	–	1	2	2	4
Kabupaten Bungo	–	–	154	121	174	123

Catatan/Note: ...

Sumber/Source: BPS, Statistik Pertanian Hortikultura SPH/BPS-Statistics Indonesia, *Agricultural Statistic for Horticulture SPH*

Tabel 5.1.2 **Produksi Tanaman Sayuran Menurut Kecamatan dan Jenis Tanaman (kuintal) di Kabupaten Bungo, 2020 dan 2021**
Production of Vegetables by Subdistrict and Kind of Plant (quintal) in Bungo Regency, 2020 dan 2021

Kecamatan Subdistrict	Bawang Merah Shallot		Cabai Besar Chili/Big Chili	
	2020	2021 ¹	2020	2021 ¹
(1)	(2)	(3)	(4)	(5)
Pelepat	–	27	593	593
Pelepat Ilir	–	21	1 760	1 760
Bathin II Babeko	–	–	99	84
Rimbo Tengah	–	–	127	127
Bungo Dani	–	–	501	501
Pasar Muara Bungo	–	–	–	–
Bathin III	–	–	148	147
Rantau Pandan	–	–	240	240
Muko-Muko Bathin VII	–	–	1 256	1 256
Bathin III Ulu	–	–	162	110
Tanah Sepenggal	–	–	91	91
Tanah Sepenggal Lintas	–	–	201	202
Tanah Tumbuh	–	–	256	191
Limbuk Lubuk Mengkuang	–	–	616	536
Bathin II Pelayang	–	–	70	70
Jujuhan	–	–	117	117
Jujuhan Ilir	–	9	221	181
Kabupaten Bungo	–	57	6 458	6 206

Lanjutan Tabel/*Continued Table* 5.1.2

Kecamatan Subdistrict	Cabai Rawit <i>Chili/Cayenne Pepper</i>		Kentang <i>Potato</i>	
	2020	2021 ¹	2020	2021 ¹
(1)	(6)	(7)	(8)	(9)
Pelepat	723	768	–	–
Pelepat Ilir	1 849	1 890	–	–
Bathin II Babeko	–	–	–	–
Rimbo Tengah	–	–	–	–
Bungo Dani	118	33	–	–
Pasar Muara Bungo	–	–	–	–
Bathin III	451	454	–	–
Rantau Pandan	167	167	–	–
Muko-Muko Bathin VII	420	420	–	–
Bathin III Ulu	565	495	–	–
Tanah Sepenggal	124	104	–	–
Tanah Sepenggal Lintas	131	142	–	–
Tanah Tumbuh	58	56	–	–
Limbur Lubuk Mengkuang	720	694	–	–
Bathin II Pelayang	155	155	–	–
Jujuhan	118	118	–	–
Jujuhan Ilir	47	47	–	–
Kabupaten Bungo	5 646	5 543	–	–

Lanjutan Tabel/*Continued Table* 5.1.2

Kecamatan Subdistrict	Kubis/Cabbage		Tomat/Tomato	
	2020	2021 ¹	2020	2021 ¹
(1)	(10)	(11)	(12)	(13)
Pelepat	–	–	–	–
Pelepat Ilir	–	–	–	–
Bathin II Babeko	–	–	–	–
Rimbo Tengah	–	–	–	–
Bungo Dani	–	–	–	–
Pasar Muara Bungo	–	–	–	–
Bathin III	–	–	–	–
Rantau Pandan	–	–	–	–
Muko-Muko Bathin VII	–	–	–	–
Bathin III Ulu	–	–	–	–
Tanah Sepenggal	–	–	–	–
Tanah Sepenggal Lintas	–	–	–	–
Tanah Tumbuh	–	–	–	–
Limbur Lubuk Mengkuang	–	–	–	–
Bathin II Pelayang	–	–	–	–
Jujuhan	–	–	–	–
Jujuhan Ilir	–	–	–	–
Kabupaten Bungo	–	–	–	–

Lanjutan Tabel/Continued Table 5.1.2

Kecamatan Subdistrict	Bawang Putih Garlic		Bayam Spinach		Kangkung Water Spinach	
	2020	2021 ¹	2020	2021 ¹	2020	2021 ¹
(1)	(14)	(15)	(16)	(17)	(18)	(19)
Pelepat	–	–	541	581	900	780
Pelepat Ilir	–	–	2 820	3 120	2 955	2 955
Bathin II Babeko	–	–	–	–	–	–
Rimbo Tengah	–	–	110	95	230	95
Bungo Dani	–	–	410	410	604	604
Pasar Muara Bungo	–	–	1 202	1 192	1 930	1 900
Bathin III	–	–	712	712	1 341	1 342
Rantau Pandan	–	–	173	173	220	220
Muko-Muko Bathin VII	–	–	640	640	1 010	999
Bathin III Ulu	–	–	125	125	305	305
Tanah Sepenggal	–	–	280	280	730	730
Tanah Sepenggal Lintas	–	–	506	505	532	533
Tanah Tumbuh	–	–	–	–	–	–
Limbur Lubuk Mengkuang	–	–	940	980	1 390	1 390
Bathin II Pelayang	–	–	269	269	210	210
Jujuhan	–	–	–	–	80	80
Jujuhan Ilir	–	–	60	60	140	140
Kabupaten Bungo	–	–	8 788	9 142	12 577	12 283

Catatan/Note: ¹ Angka Sementara (ASEM)/ Preliminary Figures

Sumber/Source: BPS, Statistik Pertanian Hortikultura SPH/BPS-Statistics Indonesia, Agricultural Statistic for Horticulture SPH

Tabel
Table 5.1.3

**Luas Panen Tanaman Sayuran dan Buah-buahan Semusim
Menurut Jenis Tanaman (ha) di Kabupaten Bungo, 2018–
2021**

*Harvested Area of Seasonal Vegetables and Fruits by Kind
of Plant (ha) in Bungo Regency, 2018–2021*

Jenis Tanaman Kind of Plants	2018	2019	2020	2021 ¹
(1)	(3)	(3)	(4)	(5)
Sayuran/Vegetables:				
Bawang Merah/ Shallots	–	–	–	7
Bawang Putih/ Garlic	–	–	–	–
Cabai Besar/ Chili/Big chili	80	98	97	206
Cabai Rawit/ Chili/Cayenne Pepper	93	101	95	84
Kentang/ Potato	–	–	–	–
Kubis/ Cabbage	–	–	–	–
Kacang Panjang/ Long Beans	247	214	138	174
Kangkung/ Water Spinach	240	232	174	123
Ketimun/ Cucumber	122	115	100	97
Tomat /Tomato	1	–	–	–
Terong/ Eggplant	120	88	93	51
Bayam/ Spinach	196	184	154	121
Sawi/Petsai/ Mustard Green	101	77	53	32

Lanjutan Tabel/*Continued Table* 5.1.3

Jenis Tanaman <i>Kind of Plants</i>	2018	2019	2020	2021 ¹
(1)	(3)	(3)	(4)	(5)
Buah–buahan/Fruits:				
Melon/ <i>Melon</i>	23	35	43	5
Semangka/ <i>Watermelon</i>	42	48	42	12

Catatan/*Note*: ¹ Angka Sementara (ASEM)/ *Preliminary Figures*

Sumber/*Source*: BPS, Statistik Pertanian Hortikultura SPH/*BPS-Statistics Indonesia, Agricultural Statistic for Horticulture SPH*

Tabel 5.1.4 **Produksi Tanaman Sayuran dan Buah-buahan Semusim Menurut Jenis Tanaman (kuintal) di Kabupaten Bungo, 2020–2021**
Production of Seasonal Vegetables and Fruits by Kind of Plant (quintal) in Bungo Regency, 2020–2021

Jenis Tanaman Kind of Plants	2018	2019	2020	2021 ¹
(1)	(3)	(3)	(4)	(5)
Sayuran/Vegetables:				
Bawang Merah/ <i>Shallots</i>	–	–	–	570
Bawang Putih/ <i>Garlic</i>	–	–	–	–
Cabai Besar/ <i>Chili/Big chili</i>	4 913	5 360	6 458	6 359
Cabai Rawit/ <i>Chili/Cayenne Pepper</i>	4 875	4 913	5 646	2 012
Kentang/ <i>Potato</i>	–	–	–	–
Kubis/ <i>Cabbage</i>	–	–	–	–
Kacang Panjang/ <i>Long Beans</i>	13 990	10 525	9 083	4 663
Kangkung/ <i>Water Spinach</i>	17 563	13 205	12 577	4 580
Ketimun/ <i>Cucumber</i>	8 237	6 836	6 679	2 853
Tomat / <i>Tomato</i>	50	–	–	–
Terong/ <i>Eggplant</i>	8 195	5 189	6 791	1 833
Bayam/ <i>Spinach</i>	9 920	8 934	8 788	4 500
Sawi/Petsai/ <i>Mustard Green</i>	8 043	4 476	4 245	1 523

Lanjutan Tabel/*Continued Table* 5.1.4

Jenis Tanaman <i>Kind of Plants</i>	2018	2019	2020	2021 ¹
(1)	(3)	(3)	(4)	(5)
Buah-buahan/Fruits:				
Melon/ <i>Melon</i>	3 217	5 385	9 527	490
Semangka/ <i>Watermelon</i>	5 793	7 090	10 687	1 620

Catatan/Note: ¹ Angka Sementara (ASEM)/ *Preliminary Figures*

Sumber/Source: BPS, Statistik Pertanian Hortikultura SPH/*BPS-Statistics Indonesia, Agricultural Statistic for Horticulture SPH*

Tabel
Table 5.1.5

Luas Panen Tanaman Biofarmaka Menurut Kecamatan dan Jenis Tanaman (m²) di Kabupaten Bungo, 2020 dan 2021

Harvested Area of Medicinal Plants by Subdistrict and Kind of Plant (m²) in Bungo Regency, 2020 and 2021

Kecamatan Subdistrict	Jahe/Ginger		Laos/Lengkuas/Galanga	
	2020	2021	2020	2021
(1)	(2)	(3)	(4)	(5)
Pelepat	71	67	58	58
Pelepat Ilir	57	52	46	47
Bathin II Babeko	-	-	-	-
Rimbo Tengah	57	105	38	90
Bungo Dani	23	47	24	115
Pasar Muara Bungo	90	185	25	55
Bathin III	52	89	23	65
Rantau Pandan	2 130	1 410	2 160	550
Muko-Muko Bathin VII	-	-	-	-
Bathin III Ulu	22	5	22	5
Tanah Sepenggal	-	-	-	-
Tanah Sepenggal Lintas	61	105	25	115
Tanah Tumbuh	-	-	-	-
Limbur Lubuk Mengkuang	190	225	179	185
Bathin II Pelayang	-	-	-	-
Jujuhan	70	38	70	39
Jujuhan Ilir	95	57	26	24
Kabupaten Bungo	2 198	2 385	2 696	1 348

Lanjutan Tabel/*Continued Table* 5.1.5

Kecamatan Subdistrict	Kencur/ <i>East Indian Galangal</i>		Kunyit/ <i>Turmeric</i>	
	2020	2021	2020	2021
(1)	(6)	(7)	(8)	(9)
Pelepat	34	44	51	43
Pelepat Ilir	51	45	48	50
Bathin II Babeko	-	-	-	-
Rimbo Tengah	26	82	41	92
Bungo Dani	19	20	27	60
Pasar Muara Bungo	20	25	65	145
Bathin III	9	19	21	33
Rantau Pandan	1 720	1 215	1 575	1 510
Muko-Muko Bathin VII	-	-	-	-
Bathin III Ulu	29	5	38	10
Tanah Sepenggal	-	-	-	-
Tanah Sepenggal Lintas	16	20	16	63
Tanah Tumbuh	-	-	-	-
Limbur Lubuk Mengkuang	160	185	228	175
Bathin II Pelayang	-	-	-	-
Jujuhan	40	21	72	21
Jujuhan Ilir	30	23	23	24
Kabupaten Bungo	2 154	1 704	2 205	2 226

Catatan/Note: *) Angka Sementara (ASEM)/ *Preliminary Figures*

Sumber/Source: BPS, Statistik Pertanian Hortikultura SPH/BPS-Statistics Indonesia, *Agricultural Statistic for Horticulture SPH*

Tabel
Table 5.1.6

Produksi Tanaman Biofarmaka Menurut Kecamatan dan Jenis Tanaman (kg) di Kabupaten Bungo, 2020 and 2021

Production of Medicinal Plants by Subdistrict and Kind of Plant (kg) in Bungo Regency, 2020 and 2021

Kecamatan Subdistrict	Jahe/Ginger		Laos/Lengkuas/Galanga	
	2020	2021	2020	2021
(1)	(2)	(3)	(4)	(5)
Pelepat	85	71	71	64
Pelepat Ilir	62	59	48	55
Bathin II Babeko	-	-	-	-
Rimbo Tengah	74	112	45	99
Bungo Dani	45	54	44	127
Pasar Muara Bungo	135	197	25	67
Bathin III	64	103	29	76
Rantau Pandan	2 165	1 440	2 300	570
Muko-Muko Bathin VII	-	-	-	-
Bathin III Ulu	26	5	26	5
Tanah Sepenggal	-	-	-	-
Tanah Sepenggal Lintas	80	112	32	122
Tanah Tumbuh	-	-	-	-
Limbur Lubuk Mengkuang	202	242	182	197
Bathin II Pelayang	-	-	-	-
Jujuhan	72	44	77	46
Jujuhan Ilir	105	61	33	27
Kabupaten Bungo	3 115	2 500	2 912	1 455

Lanjutan Tabel/*Continued Table* 5.1.6

Kecamatan Subdistrict	Kencur/ <i>East Indian Galangal</i>		Kunyit/ <i>Turmeric</i>	
	2020	2021	2020	2021
(1)	(6)	(7)	(8)	(9)
Pelepat	48	49	58	52
Pelepat Ilir	51	51	54	57
Bathin II Babeko	-	-	-	-
Rimbo Tengah	33	91	53	101
Bungo Dani	34	29	48	77
Pasar Muara Bungo	25	26	100	152
Bathin III	12	23	27	40
Rantau Pandan	1 745	1 240	1 615	1 530
Muko-Muko Bathin VII	-	-	-	-
Bathin III Ulu	32	5	41	10
Tanah Sepenggal	-	-	-	-
Tanah Sepenggal Lintas	22	20	21	65
Tanah Tumbuh	-	-	-	-
Limbur Lubuk Mengkuang	164	195	223	185
Bathin II Pelayang	-	-	-	-
Jujuhan	40	25	75	25
Jujuhan Ilir	36	26	29	27
Kabupaten Bungo	2 242	1 780	2 344	2 321

Catatan/*Note*: *) Angka Sementara (ASEM)/ *Preliminary Figures*

Sumber/*Source*: BPS, Statistik Pertanian Hortikultura SPH/*BPS-Statistics Indonesia, Agricultural Statistic for Horticulture SPH*

Tabel 5.1.7 **Luas Panen Tanaman Biofarmaka Menurut Jenis Tanaman di Kabupaten Bungo (m²), 2018–2021**
Table 5.1.7 **Harvested Area of Medicinal Plants by Kind of Plant in Bungo Regency (m²), 2018–2021**

Jenis Tanaman Kind of Plants	2018	2019	2020	2021 ^x
(1)	(2)	(3)	(4)	(5)
Jahe/ <i>Ginger</i>	2 580	3 489	2 918	2 385
Kencur/ <i>East Indian Galangal</i>	1 546	1 978	2 154	1 704
Kunyit/ <i>Turmeric</i>	2 305	3 074	2 205	2 226
Laos/ <i>Lengkuas/Galanga</i>	3 173	2 981	2 696	1 348

Catatan/Note: *) Angka Sementara (ASEM)/ *Preliminary Figures*

Sumber/Source: BPS, Statistik Pertanian Hortikultura SPH/BPS-Statistics Indonesia, *Agricultural Statistic for Horticulture SPH*

Tabel
Table 5.1.8

**Produksi Tanaman Biofarmaka Menurut Jenis Tanaman di
Kabupaten Bungo (kg), 2020–2021**
*Production of Medicinal Plants by Kind of Plant in Bungo
Regency (kg), 2020–2021*

Jenis Tanaman <i>Kind of Plants</i>	2018	2019	2020	2021 ^x
(1)	(2)	(3)	(4)	(5)
Jahe/ <i>Ginger</i>	2 627	3 525	3 115	2 500
Kencur/ <i>East Indian Galangal</i>	1 533	1 979	2 242	1 780
Kunyit/ <i>Turmeric</i>	2 207	3 099	2 344	2 321
Laos/ <i>Lengkuas/Galanga</i>	3 070	2 998	2 912	1 455

Catatan/Note: *) Angka Sementara (ASEM)/ *Preliminary Figures*

Sumber/Source: BPS, Statistik Pertanian Hortikultura SPH/BPS-Statistics Indonesia, *Agricultural Statistic for Horticulture SPH*

Tabel 5.1.9 **Luas Panen Tanaman Hias Menurut Kecamatan dan Jenis Tanaman (m²) di Kabupaten Bungo, 2020 and 2021**
Table 5.1.9 **Harvested Area of Ornamental Plants by Subdistrict and Kind of Plant (m²) in Bungo Regency, 2020 and 2021**

Kecamatan Subdistrict	Angrek/Orchid		Krisan/Chrysantemum	
	2020	2021	2020	2021
(1)	(2)	(3)	(4)	(5)
Pelepat	-	-	-	-
Pelepat Ilir	-	-	-	-
Bathin II Babeko	-	-	-	-
Rimbo Tengah	-	-	-	-
Bungo Dani	-	-	-	-
Pasar Muara Bungo	-	-	-	-
Bathin III	-	-	-	-
Rantau Pandan	-	-	-	-
Muko-Muko Bathin VII	-	-	-	-
Bathin III Ulu	-	-	-	-
Tanah Sepanggal	-	-	-	-
Tanah Sepanggal Lintas	-	-	-	-
Tanah Tumbuh	-	-	-	-
Limbur Lubuk Mengkuang	-	-	-	-
Bathin II Pelayang	-	-	-	-
Jujuhan	-	-	-	-
Jujuhan Ilir	-	-	-	-
Kabupaten Bungo	-	-	-	-

Lanjutan Tabel/*Continued Table* 5.1.9

Kecamatan <i>Subdistrict</i>	Mawar/Rose		Sedap Malam/Tuberose	
	2020	2021	2020	2021
(1)	(6)	(7)	(8)	(9)
Pelepat	-	-	-	-
Pelepat Ilir	-	-	-	-
Bathin II Babeko	-	-	-	-
Rimbo Tengah	-	-	-	-
Bungo Dani	-	-	-	-
Pasar Muara Bungo	-	-	-	-
Bathin III	-	-	-	-
Rantau Pandan	-	-	-	-
Muko-Muko Bathin VII	-	-	-	-
Bathin III Ulu	-	-	-	-
Tanah Sepanggal	-	-	-	-
Tanah Sepanggal Lintas	-	-	-	-
Tanah Tumbuh	-	-	-	-
Limbur Lubuk Mengkuang	-	-	-	-
Bathin II Pelayang	-	-	-	-
Jujuhan	-	-	-	-
Jujuhan Ilir	-	-	-	-
Kabupaten Bungo	-	-	-	-

Catatan/Note: *) Angka Sementara (ASEM)/ *Preliminary Figures*

Sumber/Source: BPS, Statistik Pertanian Hortikultura SPH/BPS-*Statistics Indonesia, Agricultural Statistic for Horticulture SPH*

Tabel
Table 5.1.10

**Produksi Tanaman Hias Menurut Kecamatan dan Jenis
Tanaman (tangkai) di Kabupaten Bungo, 2020 and
2021**
*Production of Ornamental Plants by Subdistrict and Kind of
Plant (stalks) in Bungo Regency, 2020 and 2021*

Kecamatan Subdistrict	Angrek/Orchid		Krisan/Chrysantemum	
	2020	2021	2020	2021
(1)	(2)	(3)	(4)	(5)
Pelepat	-	-	-	-
Pelepat Ilir	-	-	-	-
Bathin II Babeko	-	-	-	-
Rimbo Tengah	-	-	-	-
Bungo Dani	-	-	-	-
Pasar Muara Bungo	-	-	-	-
Bathin III	-	-	-	-
Rantau Pandan	-	-	-	-
Muko-Muko Bathin VII	-	-	-	-
Bathin III Ulu	-	-	-	-
Tanah Sepenggal	-	-	-	-
Tanah Sepenggal Lintas	-	-	-	-
Tanah Tumbuh	-	-	-	-
Limbur Lubuk Mengkuang	-	-	-	-
Bathin II Pelayang	-	-	-	-
Jujuhan	-	-	-	-
Jujuhan Ilir	-	-	-	-
Kabupaten Bungo	-	-	-	-

Lanjutan Tabel/*Continued Table* 5.1.10

Kecamatan <i>Subdistrict</i>	Mawar/Rose		Sedap Malam/Tuberose	
	2020	2021	2020	2021
(1)	(6)	(7)	(8)	(9)
Pelepat	-	-	-	-
Pelepat Ilir	-	-	-	-
Bathin II Babeko	-	-	-	-
Rimbo Tengah	-	-	-	-
Bungo Dani	-	-	-	-
Pasar Muara Bungo	-	-	-	-
Bathin III	-	-	-	-
Rantau Pandan	-	-	-	-
Muko-Muko Bathin VII	-	-	-	-
Bathin III Ulu	-	-	-	-
Tanah Sepenggal	-	-	-	-
Tanah Sepenggal Lintas	-	-	-	-
Tanah Tumbuh	-	-	-	-
Limbur Lubuk Mengkuang	-	-	-	-
Bathin II Pelayang	-	-	-	-
Jujuhan	-	-	-	-
Jujuhan Ilir	-	-	-	-
Kabupaten Bungo	-	-	-	-

Catatan/*Note*: *) Angka Sementara (ASEM)/ *Preliminary Figures*

Sumber/*Source*: BPS, Statistik Pertanian Hortikultura SPH/BPS-Statistics Indonesia, *Agricultural Statistic for Horticulture SPH*

Tabel 5.1.11 **Luas Panen Tanaman Hias Menurut Jenis Tanaman (m²) di Kabupaten Bungo, 2018–2021**
Table 5.1.11 **Harvested Area of Ornamental Plants by Kind of Plant (m²) in Bungo Regency, 2018–2021**

Jenis Tanaman Kind of Plants	2020	2021
(1)	(2)	(3)
Adenium (Kamboja Jepang)/ <i>Adenium obesum</i>	–	–
Aglaonema/ <i>Chinese evergreens</i>	–	–
Anggrek/ <i>Orchid</i>	–	–
Anthurium Bunga/ <i>Flamingo Lily Flower</i>	–	–
Anthurium Daun/ <i>Laceleaf</i>	–	–
Anyelir/ <i>Carnation</i>	–	–
Caladium/ <i>Heart of Jesus</i>	–	–
Cordyline/ <i>Cordyline</i>	–	–
Diffenbachia/ <i>Dumb canes</i>	–	–
Dracaena/ <i>Dracaena</i>	–	–
Euphorbia/ <i>Spurges</i>	–	–
Gladiol/ <i>Gladiol</i>	–	–

Lanjutan Tabel/*Continued Table* 5.1.11

Jenis Tanaman <i>Kind of Plants</i>	2020	2021
(1)	(2)	(3)
Herbras/ <i>Gerbera</i>	–	–
Krisan/ <i>Chrysantemum</i>	–	–
Mawar/ <i>Rose</i>	–	–
Melati/ <i>Jasmine</i>	–	–
Monstera/ <i>Swiss cheese plant</i>	–	–
Pakis/ <i>Fern</i>	–	–
Palem/ <i>Palm</i>	–	–
Pedang-pedangan/ <i>Sansevieria</i>	–	–
Pisang–pisangan/ <i>Heliconia</i>	–	–
Philodendron/ <i>Philodendron</i>	–	–
Sedap Malam/ <i>Tuberose</i>	–	–
Soka/ <i>Ixora</i>	–	–

Catatan/Note: *) Angka Sementara (ASEM)/ *Preliminary Figures*

Sumber/Source: BPS, Statistik Pertanian Hortikultura SPH/BPS-*Statistics Indonesia, Agricultural Statistic for Horticulture SPH*

Tabel
Table 5.1.12

**Produksi Tanaman Hias Menurut Jenis Tanaman (tangkai)
di Kabupaten Bungo, 2020–2021**
*Production of Ornamental Plants by Kind of Plant (stalks) in
Bungo Regency, 2020–2021*

Jenis Tanaman <i>Kind of Plants</i>	2020	2021
(1)	(2)	(3)
Adenium (Kamboja Jepang)/ <i>Adenium obesum</i>	–	–
Aglaonema/ <i>Chinese evergreens</i>	–	–
Anggrek/ <i>Orchid</i>	–	–
Anthurium Bunga/ <i>Flamingo Lily Flower</i>	–	–
Anthurium Daun/ <i>Laceleaf</i>	–	–
Anyelir/ <i>Carnation</i>	–	–
Caladium/ <i>Heart of Jesus</i>	–	–
Cordyline/ <i>Cordyline</i>	–	–
Diffenbachia/ <i>Dumb canes</i>	–	–
Dracaena/ <i>Dracaena</i>	–	–
Euphorbia/ <i>Spurges</i>	–	–
Gladiol/ <i>Gladiol</i>	–	–

Lanjutan Tabel/*Continued Table* 5.1.12

Jenis Tanaman <i>Kind of Plants</i>	2020	2021
(1)	(2)	(3)
Herbras/ <i>Gerbera</i>	–	–
Krisan/ <i>Chrysantemum</i>	–	–
Mawar/ <i>Rose</i>	–	–
Melati/ <i>Jasmine</i>	–	–
Monstera/ <i>Swiss cheese plant</i>	–	–
Pakis/ <i>Fern</i>	–	–
Palem/ <i>Palm</i>	–	–
Pedang-pedangan/ <i>Sansevieria</i>	–	–
Pisang–pisangan/ <i>Heliconia</i>	–	–
Philodendron/ <i>Philodendron</i>	–	–
Sedap Malam/ <i>Tuberose</i>	–	–
Soka/ <i>Ixora</i>	–	–

Catatan/Note: *) Angka Sementara (ASEM)/ *Preliminary Figures*

Sumber/Source: BPS, Statistik Pertanian Hortikultura SPH/BPS-*Statistics Indonesia, Agricultural Statistic for Horticulture SPH*

Tabel
Table 5.1.13

**Produksi Buah-buahan Menurut Kecamatan dan Jenis
Tanaman (kw) di Kabupaten Bungo, 2020 and 2021**
*Production of Fruits by Subdistrict and Kind of Plant (qui) in
Bungo Regency, 2020 and 2021*

Kecamatan Subdistrict	Mangga/Mango		Durian/Durian	
	2020	2021	2020	2021
(1)	(2)	(3)	(4)	(5)
Pelepat	304	363,15	254	4 406
Pelepat Ilir	212	288	260	1 075,70
Bathin II Babeko	130	419,70	-	562,50
Rimbo Tengah	67	526,50	23	135
Bungo Dani	140	412,10	340	180
Pasar Muara Bungo	-	936,90	-	231
Bathin III	173	247,50	918	1 125
Rantau Pandan	-	311,40	-	3 650
Muko-Muko Bathin VII	600	625,50	256	450
Bathin III Ulu	40	98,80	-	1 342,50
Tanah Sepenggal	633	616,50	390	75
Tanah Sepenggal Lintas	668	1 116	84	1 485
Tanah Tumbuh	-	697,50	689	1 277,50
Limbur Lubuk Mengkuang	85	259	91	630
Bathin II Pelayang	28	923,25	-	1 815
Jujuhan	242	659	144	525
Jujuhan Ilir	-	342	-	345
Kabupaten Bungo	3 322	8 843,30	3 449	19 310,20

Lanjutan Tabel/*Continued Table* 5.1.13

Kecamatan <i>Subdistrict</i>	Jeruk/Orange		Pisang/Banana	
	2020	2021	2020	2021
(1)	(6)	(7)	(8)	(9)
Pelepat	554	762,80	2 077	1 525
Pelepat Ilir	1 038	1 440	626	749
Bathin II Babeko	-	20	402	135
Rimbo Tengah	177	24	98	358
Bungo Dani	140	95,70	1 727	446
Pasar Muara Bungo	48	223,20	93	71
Bathin III	44	87,25	3 899	1 572
Rantau Pandan	-	36	2 378	1 420
Muko-Muko Bathin VII	1 372	260	603	690
Bathin III Ulu	-	3,85	161	70
Tanah Sepenggal	526	724	698	820
Tanah Sepenggal Lintas	360	684	781	1 094
Tanah Tumbuh	172	396	376	470
Limbur Lubuk Mengkuang	2 455	2 823,50	940	508
Bathin II Pelayang	-	95,30	507	717
Jujuhan	2 797	3 835,80	2 437	863
Jujuhan Ilir	-	43,70	227	141
Kabupaten Bungo	9 683	11 555,10	18 030	11 648,40

Lanjutan Tabel/Continued Table 5.1.13

Kecamatan Subdistrict	Pepaya/Papaya		Salak/Salacca	
	2020	2021	2020	2021
(1)	(10)	(11)	(12)	(13)
Pelepat	792	392	262	75,80
Pelepat Ilir	456	612,50	4 302	5 762,05
Bathin II Babeko	-	-	-	-
Rimbo Tengah	327	245	-	-
Bungo Dani	97	47,75	-	-
Pasar Muara Bungo	55	123	-	-
Bathin III	301	187,60	-	14,75
Rantau Pandan	165	187,50	-	-
Muko-Muko Bathin VII	293	1 295	-	-
Bathin III Ulu	38	49,80	-	-
Tanah Sepenggal	232	467,50	-	-
Tanah Sepenggal Lintas	402	1 377,50	-	-
Tanah Tumbuh	194	233,50	-	-
Limbur Lubuk Mengkuang	491	606,20	15	21,70
Bathin II Pelayang	177	408,90	-	-
Jujuhan	1 542	1 307,20	11	14
Jujuhan Ilir	275	442,95	-	-
Kabupaten Bungo	5 837	7 983,90	4 590	5 888,30

Lanjutan Tabel/*Continued Table* 5.1.13

Kecamatan <i>Subdistrict</i>	Duku/Langsat/Kokosan/ <i>Duku</i>		Nangka/Cempedak/ <i>Jackfruit</i>	
	2020	2021	2020	2021
(1)	(14)	(15)	(16)	(17)
Pelepat	-	1 363,10	2 117	881,60
Pelepat Ilir	-	800,30	615	772
Bathin II Babeko	-	504	337	454,50
Rimbo Tengah	16	210	1 251	1 380
Bungo Dani	675	490	247	104
Pasar Muara Bungo	414	1 089,20	323	748,80
Bathin III	2 248	1 771	587	437,40
Rantau Pandan	356	1 725	312	564
Muko-Muko Bathin VII	130	2 030	567	1 601,60
Bathin III Ulu	-	1 197	323	526,45
Tanah Sepenggal	460	1 190	1 443	1 756
Tanah Sepenggal Lintas	173	2 455,60	1 417	2 192
Tanah Tumbuh	1 124	1 862,50	520	1 052
Limbur Lubuk Mengkuang	2 310	770	654	1 176,60
Bathin II Pelayang	-	1 876	452	1 336,40
Jujuhan	-	630	5 264	3 898,90
Jujuhan Ilir	-	350	72	389,50
Kabupaten Bungo	7 906	20 313,70	16 501	19 271,75

Catatan/*Note*: *) Angka Sementara (ASEM)/ *Preliminary Figures*

Sumber/*Source*: BPS, Statistik Pertanian Hortikultura SPH/BPS-*Statistics Indonesia, Agricultural Statistic for Horticulture SPH*

Tabel 5.1.14 **Produksi Buah–Buahan dan Sayuran Tahunan Menurut Jenis Tanaman (ton) di Kabupaten Bungo, 2018–2021**
Table 5.1.14 **Production of Annual Fruits and Vegetables by Kind of Plant (ton) in Bungo Regency, 2018–2021**

Jenis Tanaman <i>Kind of Plants</i>	2018	2019	2020	2021
(1)	(3)	(4)	(5)	(6)
Alpukat/ <i>Avocado</i>	1 515	1 628	1 446	1 153,41
Anggur/ <i>Grape</i>	-	-	-	-
Apel/ <i>Apple</i>	-	-	-	-
Belimbing/ <i>Star Fruit</i>	472	517	406	495,30
Duku/Langsar/Kokosan/ <i>Duku</i>	7 776	9 438	7 906	20 313,70
Durian/ <i>Durian</i>	17 435	17 803	3 449	19 310,20
Jambu Air/ <i>Water Apple</i>	1 624	1 902	2 021	3 147,00
Jambu Biji/ <i>Guava</i>	1 785	2 067	2 653	3 957,60
Jengkol/ <i>Jengkol</i>	4 184	4 452	4 729	6 070,15
Jeruk Besar/ <i>Pomelo</i>	1	-	-	-
Jeruk Siam/Keprok/ <i>Orange/Tangerine</i>	6 449	7 019	9 683	11 555,10
Mangga/ <i>Mango</i>	5 952	6 630	3 322	8 843,30
Manggis/ <i>Mangosteen</i>	1 877	2 355	1 557	1 983,00
Markisa/Konyal/ <i>Passion fruit</i>	-	-	-	-

Lanjutan Tabel/*Continued Table* 5.1.14

Jenis Tanaman <i>Kind of Plants</i>	2018	2019	2020	2021
(1)	(3)	(4)	(5)	(6)
Melino/ <i>Gnetum</i>	380	381	412	224,20
Nangka/Cempedak/ <i>Jackfruit</i>	10 761	10 864	16 501	19 271,75
Nenas/ <i>Pineapple</i>	205	187	70	102,25
Pepaya/ <i>Papaya</i>	6 398	6 091	5 837	7 983,90
Petai/ <i>Twisted Cluster Bean</i>	2 029	2 224	2 214	1 915,25
Pisang/ <i>Banana</i>	15 718	17 408	18 030	11 648,40
Rambutan/ <i>Rambutan</i>	5 360	7 077	3 241	4 966,40
Salak/ <i>Snakefruit</i>	4 586	4 975	4 590	5 888,30
Sawo/ <i>Sapodilla/Sawo</i>	6 546	6 286	5 835	7 056,90
Sirsak/ <i>Soursop</i>	741	803	866	1 022,25
Sukun/ <i>Breadfruit</i>	2 729	2 853	3 035	3 557,84

Catatan/Note: *) Angka Sementara (ASEM)/ *Preliminary Figures*

Sumber/Source: BPS, Statistik Pertanian Hortikultura SPH/BPS-*Statistics Indonesia, Agricultural Statistic for Horticulture SPH*

**5.2 PERKEBUNAN
ESTATE CROPS**

Tabel 5.2.1 Luas Areal Tanaman Perkebunan Menurut Kecamatan dan Jenis Tanaman (ha) di Kabupaten Bungo, 2020 dan 2021
Planted Area of Estate Crops by Subdistrict and Type of Crops (ha) in Bungo Regency, 2020 dan 2021

Kecamatan Subdistrict	Kelapa Sawit/Oil Palm		Kelapa/Coconut	
	2020	2021*	2020	2021*
(1)	(2)	(3)	(4)	(5)
Pelepat	17 798	17 798	153	153
Pelepat Ilir	14 363	14 363	161	161
Bathin II Babeko	4 757	4 761	37	37
Rimbo Tengah	853	857	24	24
Bungo Dani	84	86	19	19
Pasar Muara Bungo	16	16	28	28
Bathin III	261	261	31	31
Rantau Pandan	4 950	4 967	27	27
Muko-Muko Bathin VII	1 781	1 813	62	62
Bathin III Ulu	1 243	1 243	17	17
Tanah Sepanggal	1 464	1 472	76	76
Tanah Sepanggal Lintas	231	233	31	31
Tanah Tumbuh	1 091	1 106	13	13
Limbur Lubuk Mengkuang	13 616	13 616	37	37
Bathin II Pelayang	666	1 496	14	14
Jujuhan	923	948	29	29
Jujuhan Ilir	380	396	4	4
Kabupaten Bungo	64 477	65 432	763	763

Lanjutan Tabel/*Continued Table* 5.2.1

Kecamatan Subdistrict	Karet/Rubber		Kopi/Coffee	
	2020	2021 ^x	2020	2021 ^x
(1)	(6)	(7)	(8)	(9)
Pelepat	10 431	10 431	0	0
Pelepat Ilir	4 748	4 748	0	0
Bathin II Babeko	9 224	9 224	17	17
Rimbo Tengah	3 313	3 313	0	0
Bungo Dani	2 009	2 009	6	6
Pasar Muara Bungo	40	40	0	0
Bathin III	4 804	4 804	0	0
Rantau Pandan	4 378	4 361	35	35
Muko-Muko Bathin VII	6 148	6 148	5	5
Bathin III Ulu	4 381	4 381	51	51
Tanah Sepenggal	7 317	7 309	0	0
Tanah Sepenggal Lintas	5 611	5 611	0	0
Tanah Tumbuh	6 933	6 918	20	20
Limbur Lubuk Mengkuang	2 484	2 484	776	776
Bathin II Pelayang	4 281	3 486	0	0
Jujuhan	12 284	12 259	1	1
Jujuhan Ilir	5 552	5 513	0	2
Kabupaten Bungo	93 938	93 039	911	913

Lanjutan Tabel/Continued Table 5.2.1

Kecamatan Subdistrict	Kakao/Cocoa		Pinang/Betel Nut	
	2020	2021 ^x	2020	2021 ^x
(1)	(10)	(11)	(12)	(13)
Pelepat	0	0	5	5
Pelepat Ilir	0	0	2	2
Bathin II Babeko	8	8	9	9
Rimbo Tengah	19	19	4	4
Bungo Dani	0	0	3	3
Pasar Muara Bungo	5	5	4	4
Bathin III	3	3	7	7
Rantau Pandan	4	4	4	4
Muko-Muko Bathin VII	13	13	8	8
Bathin III Ulu	31	31	11	11
Tanah Sepenggal	0	0	11	11
Tanah Sepenggal Lintas	0	0	21	21
Tanah Tumbuh	8	8	16	17
Limbur Lubuk Mengkuang	0	0	3	3
Bathin II Pelayang	0	0	11	11
Jujuhan	2	2	7	7
Jujuhan Ilir	3	3	4	4
Kabupaten Bungo	96	96	130	131

Lanjutan Tabel/*Continued Table 5.2.1*

Kecamatan <i>Subdistrict</i>	Cassiavera/ <i>Cassiavera</i>	
	2020	2021 ^x
(1)	(14)	(15)
Pelepat	0	0
Pelepat Ilir	0	0
Bathin II Babeko	2	2
Rimbo Tengah	0	0
Bungo Dani	0	0
Pasar Muara Bungo	0	0
Bathin III	1	1
Rantau Pandan	5	5
Muko-Muko Bathin VII	0	0
Bathin III Ulu	12	12
Tanah Sepenggal	0	0
Tanah Sepenggal Lintas	0	0
Tanah Tumbuh	0	0
Limbur Lubuk Mengkuang	1	1
Bathin II Pelayang	0	0
Jujuhan	0	0
Jujuhan Ilir	2	2
Kabupaten Bungo	23	23

Catatan/*Note*: *Angka Sementara

Sumber/*Source*: Dinas Tanaman Pangan, Hortikultura, dan Perkebunan Kabupaten Bungo/*Food Crops, Horticulture, and Estate Services of Bungo Regency*

Tabel
Table 5.2.2

**Produksi Perkebunan Menurut Kecamatan dan Jenis
Tanaman (ton) di Kabupaten Bungo, 2020 dan 2021**
*Production of Estate by Subdistrict and Type of Crops (ton)
in Bungo Regency, 2020 and 2021*

Kecamatan Subdistrict	Kelapa Sawit/Oil Palm		Kelapa/Coconut	
	2020	2021*	2020	2021*
(1)	(2)	(3)	(4)	(5)
Pelepat	19 464	19 464	120	120
Pelepat Ilir	48 334	48 334	128	128
Bathin II Babeko	6 589	6 589	20	20
Rimbo Tengah	1 913	1 913	13	13
Bungo Dani	289	289	22	22
Pasar Muara Bungo	33	33	22	22
Bathin III	636	636	25	25
Rantau Pandan	1 331	1 331	13	13
Muko-Muko Bathin VII	1 563	1 563	32	32
Bathin III Ulu	732	732	8	8
Tanah Sepenggal	3 977	3 977	37	37
Tanah Sepenggal Lintas	185	185	14	14
Tanah Tumbuh	1 011	1 020	7	7
Limbur Lubuk Mengkuang	13 776	13 776	29	29
Bathin II Pelayang	800	800	6	6
Jujuhan	2 886	2 886	25	25
Jujuhan Ilir	519	519	2	2
Kabupaten Bungo	104 038	104 047	523	523

Lanjutan Tabel/*Continued Table* 5.2.2

Kecamatan Subdistrict	Karet/Rubber		Kopi/Coffee	
	2020	2021*	2020	2021*
(1)	(6)	(7)	(8)	(9)
Pelepat	5 208	5 208	0	0
Pelepat Ilir	3 784	3 784	0	0
Bathin II Babeko	7 588	7 588	2	2
Rimbo Tengah	2 533	2 533	0	0
Bungo Dani	1 000	1 000	2	2
Pasar Muara Bungo	30	30	0	0
Bathin III	1 677	1 677	0	0
Rantau Pandan	1 485	1 485	2	2
Muko-Muko Bathin VII	3 514	3 514	1	1
Bathin III Ulu	2 608	2 608	10	10
Tanah Sepenggal	2 987	2 987	0	0
Tanah Sepenggal Lintas	1 931	1 931	0	0
Tanah Tumbuh	2 123	2 123	3	3
Limbur Lubuk Mengkuang	1 094	1 094	755	755
Bathin II Pelayang	2 319	2 104	0	0
Jujuhan	8 112	8 112	1	1
Jujuhan Ilir	2 295	2 295	0	0
Kabupaten Bungo	50 288	50 073	776	776

Lanjutan Tabel/*Continued Table 5.2.2*

Kecamatan Subdistrict	Kakao/Cocoa		Pinang/Betel Nut	
	2020	2021*	2020	2021*
(1)	(10)	(11)	(12)	(13)
Pelepat	0	0	1	1
Pelepat Ilir	0	0	1	1
Bathin II Babeko	7	7	2	2
Rimbo Tengah	13	13	2	2
Bungo Dani	0	0	2	2
Pasar Muara Bungo	3	3	1	1
Bathin III	2	2	6	6
Rantau Pandan	3	3	1	1
Muko-Muko Bathin VII	4	4	4	4
Bathin III Ulu	17	17	5	5
Tanah Sepanggal	0	0	3	3
Tanah Sepanggal Lintas	0	0	4	4
Tanah Tumbuh	2	2	8	8
Limbur Lubuk Mengkuang	0	0	3	3
Bathin II Pelayang	0	0	4	4
Jujuhan	1	1	5	5
Jujuhan Ilir	3	3	1	1
Kabupaten Bungo	55	55	53	53

Lanjutan Tabel/*Continued Table* 5.2.2

Kecamatan <i>Subdistrict</i>	Cassiavera/Cassiavera	
	2020	2021 ^x
(1)	(14)	(15)
Pelepat	0	0
Pelepat Ilir	0	0
Bathin II Babeko	0	0
Rimbo Tengah	0	0
Bungo Dani	0	0
Pasar Muara Bungo	0	0
Bathin III	0	0
Rantau Pandan	3	3
Muko-Muko Bathin VII	0	0
Bathin III Ulu	8	8
Tanah Sepanggal	0	0
Tanah Sepanggal Lintas	0	0
Tanah Tumbuh	0	0
Limbur Lubuk Mengkuang	0	0
Bathin II Pelayang	0	0
Jujuhan	0	0
Jujuhan Ilir	1	1
Kabupaten Bungo	12	12

Catatan/Note: ^x) Angka Sementara

Sumber/Source: Dinas Tanaman Pangan, Hortikultura, dan Perkebunan Kabupaten Bungo/*Food Crops, Horticulture, and Estate Services of Bungo Regency*

5.3 TANAMAN PANGAN FOOD CROPS

Tabel 5.3.1 Luas Panen, Produksi dan Produktivitas Padi Sawah Menurut Kecamatan di Kabupaten Bungo, 2021
Harvested Area, Production and Productivity of Wetland Paddy by Subdistricts in Bungo Regency, 2021

Kecamatan Subdistrict	Luas Panen Harvested Area (ha)	Produksi Production (ton)	Produktivitas Productivity (kw/ha)
(1)	(2)	(3)	(4)
Pelepat	105	530	50,48
Pelepat Ilir	-	-	-
Bathin II Babeko	-	-	-
Rimbo Tengah	-	-	-
Bungo Dani	115	612	53,22
Pasar Muara Bungo	-	-	-
Bathin III	443	2 850	64,33
Rantau Pandan	1 479	8 109	54,83
Muko-Muko Bathin VII	81	432	53,33
Bathin III Ulu	1 906	9 881	51,84
Tanah Sepenggal	2 811	16 337	58,12
Tanah Sepenggal Lintas	1 483	8 470	57,11
Tanah Tumbuh	1 460	9 115	62,43
Limbur Lubuk Mengkuang	-	-	-
Bathin II Pelayang	290	1 565	53,97
Jujuhan	20	110	55,00
Jujuhan Ilir	745	5 109	68,58
Kabupaten Bungo	10 938	63 120	57,71
2020	11 633	66 658	57,30
2019	10 842	63 295	58,38
2018	12 631	74 990	59,37
2017	9 899	50,82	50,31

Catatan/Note: Kualitas produksi gabah kering panen (GKP)/ *The production form is harvested-dry unhusked rice*
 Sumber/Source: Dinas Tanaman Pangan, Hortikultura, dan Perkebunan Kabupaten Bungo/*Food Crops, Horticulture, and Estate Services of Bungo Regency*

Tabel
Table 5.3.2

**Luas Panen, Produksi dan Produktivitas Padi Ladang
Menurut Kecamatan di Kabupaten Bungo, 2021**
*Harvested Area, Production and Productivity of Dryland
Paddy by Subdistricts in Bungo Province, 2021*

Kecamatan Subdistrict	Luas Panen Harvested Area (ha)	Produksi Production (ton)	Produktivitas Productivity (kw/ha)
(1)	(2)	(3)	(4)
Pelepat	572	2 002	35,00
Pelepat Ilir	-	-	-
Bathin II Babeko	20	60	30,00
Rimbo Tengah	-	-	-
Bungo Dani	-	-	-
Pasar Muara Bungo	-	-	-
Bathin III	8	25	31,25
Rantau Pandan	140	476	34,00
Muko-Muko Bathin VII	222	778	35,05
Bathin III Ulu	158	565	35,76
Tanah Sepanggal	188	600	31,91
Tanah Sepanggal Lintas	130	526	40,46
Tanah Tumbuh	-	-	-
Limbur Lubuk Mengkuang	-	-	-
Bathin II Pelayang	-	-	-
Jujuhan	209	669	32,01
Jujuhan Ilir	14	43	30,71
Kabupaten Bungo	1 661	5 744	34,58
2020	2 245	7 708	34,33
2019	1 812	7 708	34,67
2018	2 659	7 001	26,33
2017	2 239	6 184	27,62

Catatan/Note:

Sumber/Source: Dinas Tanaman Pangan, Hortikultura, dan Perkebunan Kabupaten Bungo/*Food Crops, Horticulture, and Estate Services of Bungo Regency*

Tabel 5.3.3 *Luas Panen, Produksi dan Produktivitas Jagung Menurut Kecamatan di Kabupaten Bungo, 2021*
Harvested Area, Production and Productivity of Maize, by Subdistricts in Bungo Regency, 2021

Kecamatan Subdistrict	Luas Panen Harvested Area (ha)	Produksi Production (ton)	Produktivitas Productivity (kw/ha)
(1)	(2)	(3)	(4)
Pelepat	103	612	59,42
Pelepat Ilir	189	1 064	56,30
Bathin II Babeko	17	98	57,65
Rimbo Tengah	18	93	51,67
Bungo Dani	10	53	53,00
Pasar Muara Bungo	-	-	-
Bathin III	47	105	22,34
Rantau Pandan	11	48	43,64
Muko-Muko Bathin VII	25	141	56,40
Bathin III Ulu	54	294	54,44
Tanah Sepanggal	-	-	-
Tanah Sepanggal Lintas	11	61	55,45
Tanah Tumbuh	-	-	-
Limbur Lubuk Mengkuang	-	-	-
Bathin II Pelayang	3	17	56,67
Jujuhan	3	17	56,67
Jujuhan Ilir	563	3 702	65,75
Kabupaten Bungo	1 054	6 305	59,82
2020	1 478	8 554	57,88
2019	1 089	6 516	59,83
2018	1 293	7 864	60,82
2017	1 544	8 920	57,78

Catatan/Note:

Sumber/Source: Dinas Tanaman Pangan, Hortikultura, dan Perkebunan Kabupaten Bungo/*Food Crops, Horticulture, and Estate Services of Bungo Regency*

Tabel
Table 5.3.4

Luas Panen, Produksi dan Produktivitas Kedelai Menurut Kecamatan, 2021
Harvested Area, Production and Productivity of Soy Bean by Subdistricts in Bungo Regency, 2021

Kecamatan Subdistrict	Luas Panen Harvested Area (ha)	Produksi Production (ton)	Produktivitas Productivity (kw/ha)
(1)	(2)	(3)	(4)
Pelepat	-	-	-
Pelepat Ilir	-	-	-
Bathin II Babeko	10	11	11,00
Rimbo Tengah	-	-	-
Bungo Dani	5	5	10,00
Pasar Muara Bungo	-	-	-
Bathin III	21	23	10,95
Rantau Pandan	30	33	11,00
Muko-Muko Bathin VII	25	28	11,20
Bathin III Ulu	15	17	11,33
Tanah Sepanggal	-	-	-
Tanah Sepanggal Lintas	5	6	12,00
Tanah Tumbuh	-	-	-
Limbur Lubuk Mengkuang	-	-	-
Bathin II Pelayang	-	-	-
Jujuhan	-	-	-
Jujuhan Ilir	-	-	-
Kabupaten Bungo	111	123	11,08
2020	8	12	14,50
2019	212	350	16,51
2018	660	934	14,16
2017	349	505	14,48

Catatan/Note: Kualitas produksi biji kering/ *The production form is dry shells*

Sumber/Source: Dinas Tanaman Pangan, Hortikultura, dan Perkebunan Kabupaten Bungo/*Food Crops, Horticulture, and Estate Services of Bungo Regency*

Tabel 5.3.5 Luas Panen, Produksi dan Produktivitas Kacang Tanah Menurut Kecamatan di Kabupaten Bungo, 2021
Harvested Area, Production and Productivity of Peanut, by Subdistricts in Bungo Regency, 2021

Kecamatan Subdistrict	Luas Panen Harvested Area (ha)	Produksi Production (ton)	Produktivitas Productivity (kw/ha)
(1)	(2)	(3)	(4)
Pelepat	2	3	15,00
Pelepat Ilir	2	3	15,00
Bathin II Babeko	-	-	-
Rimbo Tengah	1	2	20,00
Bungo Dani	-	-	-
Pasar Muara Bungo	-	-	-
Bathin III	-	-	-
Rantau Pandan	1	1	10,00
Muko-Muko Bathin VII	4	6	15,00
Bathin III Ulu	-	-	-
Tanah Sepanggal	1	1	10,00
Tanah Sepanggal Lintas	8	12	15,00
Tanah Tumbuh	-	-	-
Limbur Lubuk Mengkuang	1	1	10,00
Bathin II Pelayang	1	1	10,00
Jujuhan	-	-	-
Jujuhan Ilir	120	188	15,67
Kabupaten Bungo	141	218	15,46
2020	89	130	14,60
2019	67	86	12,84
2018	92	119	12,98
2017	99	265	26,74

Catatan/Note: Kualitas produksi biji kering/ *The production form is dry shells*

Sumber/Source: Dinas Tanaman Pangan, Hortikultura, dan Perkebunan Kabupaten Bungo/*Food Crops, Horticulture, and Estate Services of Bungo Regency*

Tabel
Table 5.3.6

Luas Panen, Produksi dan Produktivitas Kacang Hijau Menurut Kecamatan di Kabupaten Bungo, 2021
Harvested Area, Production and Productivity of Mung Bean by Subdistricts in Bungo Regency, 2021

Kecamatan Subdistrict	Luas Panen Harvested Area (ha)	Produksi Production (ton)	Produktivitas Productivity (kw/ha)
(1)	(2)	(3)	(4)
Pelepat	3	5	16,67
Pelepat Ilir	-	-	-
Bathin II Babeko	-	-	-
Rimbo Tengah	-	-	-
Bungo Dani	1	1	10,00
Pasar Muara Bungo	-	-	-
Bathin III	-	-	-
Rantau Pandan	-	-	-
Muko-Muko Bathin VII	3	4	13,33
Bathin III Ulu	-	-	-
Tanah Sepenggal	-	-	-
Tanah Sepenggal Lintas	-	-	-
Tanah Tumbuh	-	-	-
Limbur Lubuk Mengkuang	-	-	-
Bathin II Pelayang	-	-	-
Jujuhan	-	-	-
Jujuhan Ilir	-	-	-
Kabupaten Bungo	7	10	14,29
2020	24	33	13,76
2019	23	27	11,74
2018	38	46	12,01
2017	31	35	11,37

Catatan/Note: Kualitas produksi biji kering/ *The production form is dry shells*

Sumber/Source: Dinas Tanaman Pangan, Hortikultura, dan Perkebunan Kabupaten Bungo/*Food Crops, Horticulture, and Estate Services of Bungo Regency*

Tabel 5.3.7 Luas Panen, Produksi dan Produktivitas Ubi Kayu Menurut Kecamatan, 2021
Harvested Area, Production and Productivity of Cassava by Subdistricts in Bungo Regency, 2021

Kecamatan Subdistrict	Luas Panen Harvested Area (ha)	Produksi Production (ton)	Produktivitas Productivity (kw/ha)
(1)	(2)	(3)	(4)
Pelepat	3	80	266,47
Pelepat Ilir	9	248	275,56
Bathin II Babeko	-	-	-
Rimbo Tengah	5	138	276,56
Bungo Dani	9	239	265,56
Pasar Muara Bungo	1	26	260,00
Bathin III	10	237	237,00
Rantau Pandan	4	98	245,00
Muko-Muko Bathin VII	14	354	252,86
Bathin III Ulu	-	-	-
Tanah Sepanggal	3	77	256,67
Tanah Sepanggal Lintas	3	80	266,67
Tanah Tumbuh	2	51	255,00
Limbur Lubuk Mengkuang	3	69	230,00
Bathin II Pelayang	4	113	282,50
Jujuhan	-	-	-
Jujuhan Ilir	-	-	-
Kabupaten Bungo	70	1 810	258,57
2020	237	6 094	257,14
2019	207	5 290	255,56
2018	217	5 703	262,80
2017	213	5 485	257,49

Catatan/Note: Kualitas produksi umbi basah/ *The production form is fresh roots*

Sumber/Source: Dinas Tanaman Pangan, Hortikultura, dan Perkebunan Kabupaten Bungo/*Food Crops, Horticulture, and Estate Services of Bungo Regency*

Tabel
Table 5.3.8

**Luas Panen, Produksi dan Produktivitas Ubi Jalar Menurut
Kecamatan di Kabupaten Bungo, 2021**
*Harvested Area, Production and Productivity of Sweet
Potato by Subdistricts in Bungo Regency, 2021*

Kecamatan Subdistrict	Luas Panen Harvested Area (ha)	Produksi Production (ton)	Produktivitas Productivity (kw/ha)
(1)	(2)	(3)	(4)
Pelepat	2	32	160,00
Pelepat Ilir	3	54	180,00
Bathin II Babeko	-	-	-
Rimbo Tengah	-	-	-
Bungo Dani	-	-	-
Pasar Muara Bungo	-	-	-
Bathin III	-	-	-
Rantau Pandan	-	-	-
Muko-Muko Bathin VII	2	33	165,00
Bathin III Ulu	-	-	-
Tanah Sepanggal	-	-	-
Tanah Sepanggal Lintas	-	-	-
Tanah Tumbuh	-	-	-
Limbur Lubuk Mengkuang	-	-	-
Bathin II Pelayang	-	-	-
Jujuhan	-	-	-
Jujuhan Ilir	-	-	-
Kabupaten Bungo	7	119	170,00
2020	46	779	169,27
2019	56	913	163,04
2018	73	1 570	215,00
2017	62	1 258	202,85

Catatan/Note:

Sumber/Source: Dinas Tanaman Pangan, Hortikultura, dan Perkebunan Kabupaten Bungo/*Food Crops, Horticulture, and Estate Services of Bungo Regency*

**5.4 KEHUTANAN
FORESTRY**

Tabel 5.4.1 **Produksi Kayu Hutan dan Hasil Hutan Lainnya Menurut Jenis Produksi di Kabupaten Bungo, 2018-2021**
Wood and Other Forest Product by Kind of Product in Bungo Regency, 2018-2021

Jenis Produksi Kind of Product	Satuan Unit	Tahun/Year			
		2018	2019	2020	2021
(1)	(2)	(3)	(4)	(5)	(6)
Kayu Bulat/Logs	m ³	1 059,54	2 110,40	1 700,87	2 098,85
Getah Karet Hutan/Forest rubber	Ton	44
Kayu Gergajian /Sawn Timber	m ³	189,79	-	141,57	-
Tripleks/Plywood	m ³	224,07	27,01	-	-
Rotan getah	Ton	-	41,26	-	15
Rotan sega	Ton	-	3,05	-	-
Rotan manau	Batang	-	-	-	3 000
Rotan tabu tabu	Batang	-	2 000	-	2 000
Rotan semambu	Batang	-	10 000	-	3 000

Sumber/Source: Dinas Kehutanan Provinsi Jambi / Forestry Service of Jambi Province

Tabel
Table 5.4.2

Luas Kawasan Hutan Menurut Fungsinya di Kabupaten Bungo (ha), 2011-2021
Forest Area by Function in Bungo Regency (ha), 2011-2021

Tahun Year	Fungsi Hutan/Forest Function				Total Luas Hutan Total Forest Area
	Hutan Produksi Production Forest	Hutan Lindung Protected Forest	Hutan Wisata dan Hutan Suaka Alam Tourism and Nature Reserves Forest	Hutan Produksi yang Dapat Dikonversi Convertible Production Forest	
(1)	(2)	(3)	(4)	(5)	(6)
2011	98 225	13 529	38 800	-	150 554
2012	83 625	22 363	38 800	5 765,79	150 554
2013	-	-	-	-	-
2014	-	-	-	-	-
2015	-	-	-	-	-
2016	-	-	-	-	-
2017	-	-	-	-	-
2018	85 108,18	22 110,41	37 580,95	4 713,78	149 213,33
2019	83 267,73	22 110,42	37 267,73	4 713,78	147 359,66
2020	83 267,73	22 110,42	37 267,73	4 713,78	147 359,66
2021	83 267,73	22 110,42	37 267,73	4 713,78	147 359,66

Sumber/Source: Dinas Kehutanan Provinsi Jambi / Forestry Service of Jambi Province

**5.5 PETERNAKAN
LIVESTOCK**

Tabel 5.5.1 Populasi Ternak Besar Menurut Kecamatan di Kabupaten Bungo (ekor), 2021
Large Livestock Population by Subdistricts in Bungo Regency (heads), 2021

Kecamatan Subdistrict	Sapi Cattle	Kerbau Buffalo	Kuda Horse
(1)	(2)	(3)	(4)
Pelepat	1 655	98	1
Pelepat Ilir	8 377	587	1
Bathin II Babeko	1 659	380	-
Rimbo Tengah	483	21	-
Bungo Dani	1 918	571	-
Pasar Muara Bungo	1 075	171	-
Bathin III	3 908	431	2
Rantau Pandan	399	742	-
Muko-Muko Bathin VII	783	595	-
Bathin III Ulu	170	569	-
Tanah Sepenggal	6 527	176	-
Tanah Sepenggal Lintas	3,880	149	-
Tanah Tumbuh	2 999	241	-
Limbur Lubuk Mengkuang	1 259	47	-
Bathin II Pelayang	212	43	-
Jujuhan	2 554	304	-
Jujuhan Ilir	3 087	329	-
Kabupaten Bungo	40 945	5 432	4
2020	39 558	5 503	4
2019	38 199	5 296	4
2018	35 984	5 130	4
2017	33 323	5 055	4

Sumber/Source: Dinas Peternakan dan Perikanan Kabupaten Bungo /Livestock and Fishery Service of Bungo Regency

Tabel
Table 5.5.2

**Populasi Ternak Kecil Menurut Kecamatan di Kabupaten
Bungo (ekor), 2021**
*Small Livestock Population by Subdistricts in Bungo
Regency (heads), 2021*

Kecamatan Subdistrict	Kambing Goat	Domba Sheep	Babi Pig
(1)	(2)	(3)	(4)
Pelepat	475	775	
Pelepat Ilir	3 961	1 003	-
Bathin II Babeko	1 156	675	-
Rimbo Tengah	360	258	-
Bungo Dani	4 879	886	-
Pasar Muara Bungo	400	317	-
Bathin III	2 980	645	161
Rantau Pandan	5 175	769	-
Muko-Muko Bathin VII	4 774	819	-
Bathin III Ulu	4 897	445	-
Tanah Sepenggal	2 826	592	-
Tanah Sepenggal Lintas	3 661	575	-
Tanah Tumbuh	858	795	-
Limbur Lubuk Mengkuang	1 558	63	-
Bathin II Pelayang	282	374	-
Jujuhan	2 328	446	-
Jujuhan Ilir	3 943	568	-
Kabupaten Bungo	44 513	10 005	161
2020	43 982	10 698	161
2019	43 066	10 413	157
2018	42 006	10 160	152
2017	41 174	9 956	-

Sumber/Source: Dinas Peternakan dan Perikanan Kabupaten Bungo /Livestock and Fishery Service of Bungo Regency

Tabel 5.5.3 **Populasi Unggas Menurut Kecamatan di Kabupaten Bungo (ekor), 2021**
Poultry Population by Subdistricts in Bungo Regency (heads), 2021

Kecamatan Subdistrict	Angsa Swan	Itik Duck	Ayam Buras Free-Range Chicken	Ayam Pedaging Broiler	Ayam Petelur Laying Pullet
(1)	(2)	(3)	(4)	(5)	(6)
Pelepat	-	3 841	20 987	183 675	510
Pelepat Ilir	-	4 845	19 401	559 860	178
Bathin II Babeko	-	4 667	22 335	330 150	14 378
Rimbo Tengah	-	4 029	17 488	148 800	350
Bungo Dani	-	3 683	18 600	69 750	296
Pasar Muara Bungo	-	6 213	123 770	-	234
Bathin III	-	4 103	16 142	90 675	2 588
Rantau Pandan	-	4 500	18 761	272 025	1 230
Muko-Muko Bathin VII	-	4 112	17 976	111 600	560
Bathin III Ulu	-	3 739	16 718	-	729
Tanah Sepenggal	-	4 550	20 087	95 325	564
Tanah Sepenggal Lintas	-	2 761	22 640	104 625	213
Tanah Tumbuh	-	4 190	15 756	69 750	1 322
Limbur Lubuk Mengkuang	-	3 982	13 370	-	276
Bathin II Pelayang	-	5 113	16 425	134 850	440
Jujuhan	-	3 869	13 609	334 800	298
Jujuhan Ilir	-	3 961	14 506	-	1 284
Kabupaten Bungo	-	72 158	408 571	2505 885	25 450
2020	-	60 539	333 966	4 266 654	19 430
2019	-	59 654	310 783	4 272 327	12 419
2018	N/A	56 742	287 984	4 266 186	5 087
2017	N/A	48 124	226 154	4 241 412	-

Sumber/Source: Dinas Peternakan dan Perikanan Kabupaten Bungo //Livestock and Fishery Service of Bungo Regency

Tabel
Table 5.5.4

**Pemotongan Ternak Besar Menurut Jenis Dirinci per
Kecamatan di Kabupaten Bungo (ekor), 2021**
*Number of Large Livestock Slaughtered by Kind and
Subdistricts in Bungo Regency (heads), 2021*

Kecamatan Subdistrict	Sapi Cattle	Kerbau Buffalo	Kuda Horse
(1)	(2)	(3)	(4)
Pelepat	198	40	-
Pelepat Ilir	795	102	-
Bathin II Babeko	179	62	-
Rimbo Tengah	297	21	-
Bungo Dani	1 685	980	-
Pasar Muara Bungo	282	102	-
Bathin III	312	101	-
Rantau Pandan	52	120	-
Muko-Muko Bathin VII	98	95	-
Bathin III Ulu	28	89	-
Tanah Sepenggal	446	41	-
Tanah Sepenggal Lintas	301	102	-
Tanah Tumbuh	182	69	-
Limbur Lubuk Mengkuang	149	38	-
Bathin II Pelayang	31	14	-
Jujuhan	196	74	-
Jujuhan Ilir	254	63	-
Kabupaten Bungo	5 485	2 113	-
2020	5 099	2 081	-
2019	4 942	2 068	-
2018	4 827	2 052	-
2017	4 594	2 073	-

Sumber/Source: Dinas Peternakan dan Perikanan Kabupaten Bungo /Livestock and Fishery Service of Bungo Regency

Tabel 5.5.5 **Pemotongan Ternak Kecil Menurut Jenis Dirinci per Kecamatan di Kabupaten Bungo (ekor), 2021**
Number of Small Livestock Slaughtered by Kind and Subdistricts in Bungo Regency (heads), 2021

Kecamatan Subdistrict	Kambing Goat	Domba Sheep	Babi Pig
(1)	(2)	(3)	(4)
Pelepat	169	180	-
Pelepat Ilir	686	232	-
Bathin II Babeko	209	144	-
Rimbo Tengah	117	67	-
Bungo Dani	872	202	-
Pasar Muara Bungo	266	73	-
Bathin III	546	152	149
Rantau Pandan	910	183	-
Muko-Muko Bathin VII	730	205	-
Bathin III Ulu	845	101	-
Tanah Sepenggal	477	139	-
Tanah Sepenggal Lintas	579	142	-
Tanah Tumbuh	110	201	-
Limbur Lubuk Mengkuang	254	14	-
Bathin II Pelayang	66	98	-
Jujuhan	317	102	-
Jujuhan Ilir	625	140	-
Kabupaten Bungo	7 778	2 375	149
2020	7 484	2 533	149
2019	7 148	2 495,90	143
2018	7 137	2489	134
2017	7 040	2 505	151

Sumber/Source: Dinas Peternakan dan Perikanan Kabupaten Bungo /Livestock and Fishery Service of Bungo Regency

Tabel
Table 5.5.6

**Pemotongan Unggas Menurut Jenis dan Kecamatan di
Kabupaten Bungo (ekor), 2021**
*Poultry Population by Kind and Subdistricts in Bungo
Regency (heads), 2021*

Kecamatan Subdistrict	Angsa Swan	Itik Duck	Ayam Buras Free-Range Chicken	Ayam Pedaging Broiler	Ayam Petelur Laying Pullet
(1)	(2)	(3)	(4)	(5)	(6)
Pelepat	-	143	3 465	178 165	513
Pelepat Ilir	-	184	245 195	543 064	1 136
Bathin II Babeko	-	156	3 755	320 246	1 634
Rimbo Tengah	-	124	9 225	144 336	100
Bungo Dani	-	125	7 720	67 658	98
Pasar Muara Bungo	-	423 601	406 215	-	1 210
Bathin III	-	158	9 227	87 955	1 360
Rantau Pandan	-	177	4 681	263 864	130
Muko-Muko Bathin VII	-	184	4 251	108 252	100
Bathin III Ulu	-	148	6 290	-	130
Tanah Sepanggal	-	375	6 288	92 465	320
Tanah Sepanggal Lintas	-	1 028	10 244	101 486	220
Tanah Tumbuh	-	1 004	2 588	67 658	100
Limbur Lubuk Mengkuang	-	784	3 223	-	140
Bathin II Pelayang	-	940	4 176	130 805	90
Jujuhan	-	1 112	6 557	324 756	147
Jujuhan Ilir	-	932	3 127	-	640
Kabupaten Bungo	-	431 175	736 227	2 430 710	8 068
2020	-	446 225	654 160	2 645 161	1352 822
2019	-	445 866	651 320	2 641 010	1 343 467
2018	N/A	444 160	648 891	2 636 194	1 341 506
2017	N/A	470 413	542 103	2 620 233	1 332 348

Sumber/Source: Dinas Peternakan dan Perikanan Kabupaten Bungo /Livestock and Fishery Service of Bungo Regency

Tabel 5.5.7 **Produksi Daging Ternak Besar Menurut Jenis Dirinci per Kecamatan di Kabupaten Bungo (kg), 2021**
Production of Large Livestock Slaughtered by Kind and Subdistricts in Bungo Regency (kg), 2021

Kecamatan Subdistrict	Sapi Cattle	Kerbau Buffalo	Kuda Horse
(1)	(2)	(3)	(4)
Pelepat	34 929	7 221	-
Pelepat Ilir	140 299	18 654	-
Bathin II Babeko	31 630	11 233	-
Rimbo Tengah	52 394	3 811	-
Bungo Dani	297 286	178 721	-
Pasar Muara Bungo	49 677	18 654	-
Bathin III	55 110	18 454	-
Rantau Pandan	9 120	21 864	-
Muko-Muko Bathin VII	17 271	17 250	-
Bathin III Ulu	4 851	16 247	-
Tanah Sepenggal	78 591	7 422	-
Tanah Sepenggal Lintas	53 170	18 654	-
Tanah Tumbuh	32 018	12 367	-
Limbur Lubuk Mengkuang	26 197	6 929	-
Bathin II Pelayang	5 433	2 608	-
Jujuhan	34 541	13 439	-
Jujuhan Ilir	44 826	11 433	-
Kabupaten Bungo	967 343	385 925	-
2020	793 837	342 566	-
2019	769 516	340 393	-
2018	751 533	337 677	-
2017	714 913	341 116	-

Sumber/Source: Dinas Peternakan dan Perikanan Kabupaten Bungo /Livestock and Fishery Service of Bungo Regency

Tabel 5.5.8 **Produksi Daging Ternak Kecil Menurut Jenis Dirinci per Kecamatan di Kabupaten Bungo (kg), 2021**
Number of Small Livestock Slaughtered by Kind and Subdistricts in Bungo Regency (kg), 2021

Kecamatan Subdistrict	Kambing Goat	Domba Sheep	Babi Pig
(1)	(2)	(3)	(4)
Pelepat	1 887	1 988	-
Pelepat Ilir	7 646	2 558	-
Bathin II Babeko	2 328	1 588	-
Rimbo Tengah	1 298	739	-
Bungo Dani	9 717	2 230	-
Pasar Muara Bungo	2 965	800	-
Bathin III	6 078	1 673	7 054
Rantau Pandan	10 133	2 012	-
Muko-Muko Bathin VII	8 137	2 255	-
Bathin III Ulu	9 410	1 115	-
Tanah Sepenggal	5 318	1 527	-
Tanah Sepenggal Lintas	6 446	1 564	-
Tanah Tumbuh	1 225	2 218	-
Limbur Lubuk Mengkuang	2 831	158	-
Bathin II Pelayang	735	1 079	-
Jujuhan	3 528	1 127	-
Jujuhan Ilir	6 960	1 539	-
Kabupaten Bungo	86 642	26 170	7 054
2020	83 378	27 915	7 055
2019	79 626	27 505	6 793
2018	79 504	27 432	6 375
2017	80 644	27 602	7 158

Sumber/Source: Dinas Peternakan dan Perikanan Kabupaten Bungo /Livestock and Fishery Service of Bungo Regency

Tabel 5.5.9 **Produksi Daging Unggas Menurut Jenis dan Kecamatan di Kabupaten Bungo (kg), 2021**
Poultry Population by Kind and Subdistricts in Bungo Regency (kg), 2021

Kecamatan Subdistrict	Angsa Swan	Itik Duck	Ayam Buras Free-Range Chicken	Ayam Pedaging Broiler	Ayam Petelur Laying Pullet
(1)	(2)	(3)	(4)	(5)	(6)
Pelepat	-	124	2529,45	208 453	636,1
Pelepat Ilir	-	160	178992,16	635 385	1048,6
Bathin II Babeko	-	136	2741	374 687	2026,2
Rimbo Tengah	-	108	6734,1	168 873	124
Bungo Dani	-	109	5635,31	79 159	121,5
Pasar Muara Bungo	-	368 533	296537,1	-	1500,4
Bathin III	-	137	6735,75	102 907	1686,4
Rantau Pandan	-	154	3417,28	308 721	161,2
Muko-Muko Bathin VII	-	160	3103,45	126 655	124
Bathin III Ulu	-	129	4591,99	-	161,2
Tanah Sepenggal	-	326	4589,95	108 184	396,8
Tanah Sepenggal Lintas	-	894	7478,12	118 739	272,8
Tanah Tumbuh	-	873	1889,53	79 159	124
Limbur Lubuk Mengkuang	-	682	2352,94	-	173,6
Bathin II Pelayang	-	818	3048,66	153 041	111,6
Jujuhan	-	967	4786,46	379 965	182,5
Jujuhan Ilir	-	811	2282,86	-	793,6
Kabupaten Bungo	-	375 121	537 446,1	2 843 928	9644,5
2020	-	388 225	477 538	2 195 484	1084 259
2019	-	387 903	475 463,6	2 192 036	1 115 077,6
2018	N/A	386 419	473 690	2 188 041	1 113 450
2017	N/A	409 259	469 322	2 174 764	1 106 047

Sumber/Source: Dinas Peternakan dan Perikanan Kabupaten Bungo /Livestock and Fishery Service of Bungo Regency

Tabel
Table 5.5.10

**Produksi Telur Unggas Menurut Jenis dan Kecamatan di
Kabupaten Bungo (kg), 2021**
*Poultry Eggs Production by Kind and Subdistricts in Bungo
Regency (kg), 2021*

Kecamatan Subdistrict	Angsa Swan	Itik Duck	Ayam Buras Free-Range Chicken	Ayam Pedaging Broiler	Ayam Petelur Laying Pullet
(1)	(2)	(3)	(4)	(5)	(6)
Pelepat	-	23 375	22 898	-	6 199,5
Pelepat Ilir	-	29 485	21 168	-	2 162,8
Bathin II Babeko	-	28 402	24 369	-	174 611,7
Rimbo Tengah	-	24 516	19 081	-	4 255,8
Bungo Dani	-	22 411	20 294	-	3 593,6
Pasar Muara Bungo	-	37 810	135 041	-	2 841,8
Bathin III	-	24 968	17 612	-	31 429,3
Rantau Pandan	-	27 387	20 469	-	14 943,5
Muko-Muko Bathin VII	-	25 024	19 613	-	6 797,6
Bathin III Ulu	-	22 756	18 241	-	8 854,5
Tanah Sepanggal	-	27 690	21 916	-	6 852,3
Tanah Sepanggal Lintas	-	16 801	24 701	-	2 586,5
Tanah Tumbuh	-	25 498	17 191	-	10 056,5
Limbur Lubuk Mengkuang	-	24 231	14 588	-	5 352,6
Bathin II Pelayang	-	31 116	17 921	-	5 339,4
Jujuhan	-	23 544	14 849	-	3 617,4
Jujuhan Ilir	-	24 104	15 827	-	15 596,2
Kabupaten Bungo	-	439 118	445 779	-	305 091
2020	-	309 191	149 653	-	76 474,30
2019	-	294 100	138 693	-	38 460,4
2018	N/A	267 002	111 805	-	22 488
2017	N/A	197 357	89 737	-	33 986,549

Sumber/Source: Dinas Peternakan dan Perikanan Kabupaten Bungo //Livestock and Fishery Service of Bungo Regency

Tabel
Table 5.5.11

**Produksi Kulit Ternak Besar Menurut Jenis Dirinci per
Kecamatan di Kabupaten Bungo (kg), 2021**
*Leather Production of Large Livestock Slaughtered by Kind
and Subdistricts in Bungo Regency (kg), 2021*

Kecamatan Subdistrict	Sapi Cow	Kerbau Buffalo	Kuda Horse
(1)	(2)	(3)	(4)
Pelepat	3 960	990	-
Pelepat Ilir	15 906	2 558	-
Bathin II Babeko	3 586	1 540	-
Rimbo Tengah	5 940	523	-
Bungo Dani	33 704	24 503	-
Pasar Muara Bungo	5 632	2 558	-
Bathin III	6 248	2 530	-
Rantau Pandan	1 034	2 998	-
Muko-Muko Bathin VII	1 958	2 365	-
Bathin III Ulu	550	2 228	-
Tanah Sepenggal	8 910	1 018	-
Tanah Sepenggal Lintas	6 028	2 558	-
Tanah Tumbuh	3 630	1 733	-
Limbur Lubuk Mengkuang	2 970	950	-
Bathin II Pelayang	616	358	-
Jujuhan	3 916	1 843	-
Jujuhan Ilir	5 082	1 568	-
Kabupaten Bungo	109 670	52 821	-
2020	101 953	52 032	-
2019	98 846	51 700	-
2018	96 536	51 288	-
2017	78 242	49 560	-

Sumber/Source: Dinas Peternakan dan Perikanan Kabupaten Bungo /Livestock and Fishery Service of Bungo Regency

Tabel 5.5.12 **Produksi Kulit Ternak Kecil Menurut Jenis Dirinci per Kecamatan di Kabupaten Bungo (kg), 2021**
Leather Production of Small Livestock by Kind and Subdistricts in Bungo Regency (kg), 2021

Kecamatan Subdistrict	Kambing Goat	Domba Sheep	Babi Pig
(1)	(2)	(3)	(4)
Pelepat	678	722	-
Pelepat Ilir	2 746	928	-
Bathin II Babeko	836	576	-
Rimbo Tengah	466	268	-
Bungo Dani	3 489	810	-
Pasar Muara Bungo	1 065	290	-
Bathin III	2 182	607	-
Rantau Pandan	3 638	730	-
Muko-Muko Bathin VII	2 922	818	-
Bathin III Ulu	3 379	405	-
Tanah Sepanggal	1 910	554	-
Tanah Sepanggal Lintas	2 314	568	-
Tanah Tumbuh	440	805	-
Limbur Lubuk Mengkuang	1 016	57	-
Bathin II Pelayang	264	392	-
Jujuhan	1 267	409	-
Jujuhan Ilir	2 499	559	-
Kabupaten Bungo	31 111	9 498	-
2020	29 937	9 932	-
2019	28 591	9 984	-
2018	28 547	9 957	-
2017	28 957	10 020	-

Sumber/Source: Dinas Peternakan dan Perikanan Kabupaten Bungo /Livestock and Fishery Service of Bungo Regency

Tabel 5.5.13 **Konsumsi Daging Ternak Besar Menurut Jenis Dirinci per Kecamatan di Kabupaten Bungo (kg), 2021**
Consumption of Large Livestock Slaughtered by Kind and Subdistricts in Bungo Regency (kg), 2021

Kecamatan Subdistrict	Sapi Cow	Kerbau Buffalo	Kuda Horse
(1)	(2)	(3)	(4)
Pelepat	33 182,72	6 860	-
Pelepat Ilir	133 283,93	17 722	-
Bathin II Babeko	30 048,80	10 671	-
Rimbo Tengah	49 774,08	3 621	-
Bungo Dani	282 421,83	167 244	-
Pasar Muara Bungo	47 421,83	20 572	-
Bathin III	52 354,96	17 531	-
Rantau Pandan	8 664,38	20 771	-
Muko-Muko Bathin VII	16 407,01	16 388	-
Bathin III Ulu	4 608,71	15 435	-
Tanah Sepanggal	74 661,12	7 051	-
Tanah Sepanggal Lintas	50 511,48	17 722	-
Tanah Tumbuh	30 417,49	12 005	-
Limbur Lubuk Mengkuang	24 887,04	6 583	-
Bathin II Pelayang	5 161,76	2 477	-
Jujuhan	32 814,02	12 767	-
Jujuhan Ilir	42 584,49	10 862	-
Kabupaten Bungo	930 077,77	366 282	-

Sumber/Source: Dinas Peternakan dan Perikanan Kabupaten Bungo /Livestock and Fishery Service of Bungo Regency

Tabel
Table 5.5.14

**Konsumsi Daging Ternak Kecil Menurut Jenis Dirinci per
Kecamatan di Kabupaten Bungo (kg), 2021**
*Consumptions of Small Livestock Slaughtered by Kind and
Subdistricts in Bungo Regency (kg), 2021*

Kecamatan Subdistrict	Kambing Goat	Domba Sheep	Babi Pig
(1)	(2)	(3)	(4)
Pelepat	1 793	1 889	-
Pelepat Ilir	7 264	2 430	-
Bathin II Babeko	2 212	1 509	-
Rimbo Tengah	1 233	702	-
Bungo Dani	9 232	2 119	-
Pasar Muara Bungo	2 817	760	-
Bathin III	5 774	1 589	6 701
Rantau Pandan	9 626	1 912	-
Muko-Muko Bathin VII	7 730	2 142	-
Bathin III Ulu	8 939	1 059	-
Tanah Sepanggal	5 052	1 451	-
Tanah Sepanggal Lintas	6 123	1 486	-
Tanah Tumbuh	1 164	2 107	-
Limbur Lubuk Mengkuang	2 689	150	-
Bathin II Pelayang	698	1 026	-
Jujuhan	3 352	1 071	-
Jujuhan Ilir	6 612	1 463	-
Kabupaten Bungo	82 310	24 865	6 701

Sumber/Source: Dinas Peternakan dan Perikanan Kabupaten Bungo /Livestock and Fishery Service of Bungo Regency

Tabel 5.5.15 **Konsumsi Daging Unggas Menurut Jenis Dirinci per Kecamatan di Kabupaten Bungo (kg), 2021**
Consumption of Large Livestock Slaughtered by Kind and Subdistricts in Bungo Regency (kg), 2021

Kecamatan Subdistrict	Angsa Swan	Itik Duck	Ayam Buras Free-Range Chicken	Ayam Pedaging Broiler	Ayam Petelur Laying Pullet
(1)	(2)	(3)	(4)	(5)	(6)
Pelepat	-	118	2 402,98	198 030	604,31
Pelepat Ilir	-	152	170 042,55	603 616	1 338,21
Bathin II Babeko	-	129	2 603,95	355 953	1 924,85
Rimbo Tengah	-	102	6 397,4	160 429	117,8
Bungo Dani	-	103	5 353,54	75 201	115,44
Pasar Muara Bungo	-	350 106	281 710,24	-	711,76
Bathin III	-	131	6 398,96	97 762	1 602,08
Rantau Pandan	-	146	3 246,41	293 285	153,14
Muko-Muko Bathin VII	-	152	2 948,28	120 322	117,8
Bathin III Ulu	-	182	4 362,39	-	153,14
Tanah Sepanggal	-	310	4 360,45	102 775	376,96
Tanah Sepanggal Lintas	-	850	7 104,21	112 802	259,16
Tanah Tumbuh	-	830	1 795,06	75 201	117,8
Limbur Lubuk Mengkuang	-	648	2 235,29	-	164,92
Bathin II Pelayang	-	777	2 896,23	145 389	106,02
Jujuhan	-	919	4 547,14	360 966	173,4
Jujuhan Ilir	-	770	2 168,71	-	753,92
Kabupaten Bungo	-	356 425	510 573,79	2 701 731	8 790,71

Sumber/Source: Dinas Peternakan dan Perikanan Kabupaten Bungo //Livestock and Fishery Service of Bungo Regency

Tabel
Table 5.5.16

**Konsumsi Telur Unggas Menurut Jenis dan Kecamatan di
Kabupaten Bungo (kg), 2021**
*Consumption of Poultry Eggs by Kind and Subdistrict in
Bungo Regency (kg), 2021*

Kecamatan Subdistrict	Angsa Swan	Itik Duck	Ayam Buras Free-Range Chicken	Ayam Pedaging Broiler	Ayam Petelur Laying Pullet
(1)	(2)	(3)	(4)	(5)	(6)
Pelepat	-	59 136	46 194,59	-	16 943,17
Pelepat Ilir	-	351 757	56 099,05	-	229 826,95
Bathin II Babeko	-	60 245	56 697,70	-	35 372,90
Rimbo Tengah	-	61 240	42 928,81	-	110 450,31
Bungo Dani	-	53 370	54 109,08	-	145 766,52
Pasar Muara Bungo	-	683 093	249 963,48	-	252 954,78
Bathin III	-	59 205	44 564,01	-	58 664,91
Rantau Pandan	-	62 308	49 062,50	-	82 041,81
Muko-Muko Bathin VII	-	58 458	47 315,29	-	36 231,77
Bathin III Ulu	-	54 306	46 908,15	-	121 312,32
Tanah Sepanggal	-	76 591	52 765,76	-	169 069,01
Tanah Sepanggal Lintas	-	69 067	83 835,37	-	80 836,70
Tanah Tumbuh	-	21 223	44 200,17	-	51 049,52
Limbur Lubuk Mengkuang	-	69 079	40 739,58	-	130 358,96
Bathin II Pelayang	-	59 967	43 958,51	-	76 862,14
Jujuhan	-	55 762	43 004,26	-	99 518,04
Jujuhan Ilir	-	57 296	52 890,53	-	166 004,56
Kabupaten Bungo	-	1 912 103	1 055 236,84	-	1 863 264,37

Sumber/Source: Dinas Peternakan dan Perikanan Kabupaten Bungo //Livestock and Fishery Service of Bungo Regency

**5.6 PERIKANAN
FISHERI**

Tabel 5.6.1 Banyaknya Rumah Tangga Perikanan Menurut Jenis dan Kecamatan di Kabupaten Bungo, 2021
Number of Fisheries Household by Kind and Subdistricts in Bungo Regency, 2021

Kecamatan Subdistrict	Jenis Rumah Tangga Perikanan Kind of Fisheries Household		
	Penangkapan Fishing	Kolam Pond	Minapadi Minapadi
(1)	(2)	(3)	(4)
Pelepat	70	115	-
Pelepat Ilir	96	357	-
Bathin II Babeko	104	55	-
Rimbo Tengah	45	103	-
Bungo Dani	37	65	-
Pasar Muara Bungo	68	57	-
Bathin III	143	70	-
Rantau Pandan	171	65	-
Muko-Muko Bathin VII	128	65	-
Bathin III Ulu	180	78	-
Tanah Sepenggal	54	65	-
Tanah Sepenggal Lintas	58	52	-
Tanah Tumbuh	55	56	-
Limbur Lubuk Mengkuang	16	35	-
Bathin II Pelayang	7	10	-
Jujuhan	46	55	-
Jujuhan Ilir	55	90	-
Kabupaten Bungo	1 333	1 393	0
2020	1 332	1 463	0
2019	1 338	1 450	0
2018	1 408	1 465	0
2017	1 408	1 465	0

Lanjutan Tabel/Continued Table 5.6.1

Kecamatan Subdistrict	Jenis Rumah Tangga Perikanan Kind of Fisheries Household		Jumlah Total
	Keramba Cage	Keramba jaring Apung Floating Net Cages	
(1)	(5)	(6)	(7)
Pelepat	-	-	185
Pelepat Ilir	-	2	455
Bathin II Babeko	-	8	167
Rimbo Tengah	-	6	154
Bungo Dani	-	-	102
Pasar Muara Bungo	-	3	128
Bathin III	-	-	213
Rantau Pandan	-	-	236
Muko-Muko Bathin VII	-	-	193
Bathin III Ulu	-	-	258
Tanah Sepanggal	-	-	119
Tanah Sepanggal Lintas	-	-	110
Tanah Tumbuh	-	6	117
Limbur Lubuk Mengkuang	-	-	51
Bathin II Pelayang	-	-	17
Jujuhan	-	-	101
Jujuhan Ilir	-	-	145
Kabupaten Bungo	0	25	2 751
2020	6	8	2 809
2019	6	16	2 810
2018	6	41	2 920
2016	6	41	2 920

Sumber/Source: Dinas Peternakan dan Perikanan Kabupaten Bungo /Livestock and Fishery Service of Bungo Regency

Tabel
Table 5.6.2

**Produksi Benih Ikan Menurut Sumber Benih dan
Kecamatan di Kabupaten Bungo (ribu ekor), 2021**
**Number of Fish Seed Production by Kind and Subdistricts in
Bungo Regency (thousand heads), 2021**

Kecamatan Subdistrict	Sumber Benih Seed Source				Jumlah Total
	BBI Fish Breeding Centers	UPR	Alam Nature	Luar Daerah Outside Area	
(1)	(2)	(3)	(4)	(5)	(6)
Pelepat	-	982	-	18	1 000
Pelepat Ilir	-	3 150	-	180	3 330
Bathin II Babeko	-	51	4	15	66
Rimbo Tengah	-	3 676	-	35	3 711
Bungo Dani	-	150	-	15	165
Pasar Muara Bungo	-	150	8	60	210
Bathin III	-	-	4	-	-
Rantau Pandan	-	400	-	-	400
Muko-Muko Bathin VII	-	-	-	-	-
Bathin III Ulu	-	100	5	-	100
Tanah Sepenggal	-	200	-	-	200
Tanah Sepenggal Lintas	-	675	7	18	693
Tanah Tumbuh	285	1 300	-	-	1 300
Limbur Lubuk Mengkuang	-	-	-	-	-
Bathin II Pelayang	-	-	-	-	-
Jujuhan	-	-	5	55	55
Jujuhan Ilir	-	-	-	40	40
Kabupaten Bungo	285	10 834	33	436	11 588
2020	320	10 079	35	480	10 914
2019	347	10 790	38	450	11 625
2018	300	8 399	45	501	9 245
2017	300	8 399	45	501	9 245

Sumber/Source: Dinas Peternakan dan Perikanan Kabupaten Bungo /Livestock and Fishery Service of Bungo Regency

Tabel
Table 5.6.3

**Produksi dan Nilai Ikan Menurut Jenis Usaha dan
Kecamatan di Kabupaten Bungo, 2021**
*Fish Production and Value by Type of Fisheries and
Subdistricts in Bungo Regency, 2021*

Kecamatan Subdistrict	Budidaya Cultivation	
	Produksi Production (ton)	Nilai Value (Rp.000)
(1)	(2)	(3)
Pelepat	67,32	1 350 802,30
Pelepat Ilir	93,73	1 882 356,80
Bathin II Babeko	59,76	1 205 216,50
Rimbo Tengah	119,62	2 405 140,30
Bungo Dani	34,42	690 751,20
Pasar Muara Bungo	5,01	101 301,00
Bathin III	71,91	1 442 902,40
Rantau Pandan	28,30	567 951,00
Muko-Muko Bathin VII	148,41	2 977 905,00
Bathin III Ulu	25,24	506 550,90
Tanah Sepenggal	92,56	1 857 353,10
Tanah Sepenggal Lintas	31,36	629 351,10
Tanah Tumbuh	147,92	2 973 091,30
Limbur Lubuk Mengkuang	8,41	168 850,30
Bathin II Pelayang	2,29	46 050,10
Jujuhan	21,42	429 800,70
Jujuhan Ilir	22,18	445 150,80
Kabupaten Bungo	974,3	19 680 524,80
2020	979,90	19 680 524,73
2019	974,32	19 164 583,05
2018	895,45	17 170 217,12
2017	772,70	14 906 922,22

Lanjutan Tabel/Continued Table 5.6.3

Kecamatan Subdistrict	Perairan Umum Public water areas		Jumlah Total	
	Produksi Production (ton)	Kolam Nilai/Value (Rp 000)	Produksi Production (ton)	Nilai Value (Rp. 000)
(1)	(4)	(5)	(6)	(7)
Pelepat	12,44	489 493,16	79,76	1 840 295,46
Pelepat Ilir	8,38	329 489,25	102,11	2 211 846,05
Bathin II Babeko	106,48	4 188 978,79	166,24	5 394 195,29
Rimbo Tengah	1,20	47 053,03	120,82	2 452 193,33
Bungo Dani	4,79	188 251,47	39,21	879 002,67
Pasar Muara Bungo	6,70	263 630,74	11,71	364 931,74
Bathin III	5,98	235 343,84	77,89	1 678 246,24
Rantau Pandan	9,57	376 542,28	37,87	944 493,28
Muko-Muko Bathin VII	3,59	141 198,44	152	3 119 103,44
Bathin III Ulu	8,14	320 047,17	33,38	826 598,07
Tanah Sepenggal	16,75	658 939,16	109,31	2 516 292,26
Tanah Sepenggal Lintas	13,4	527 143,46	44,76	1 156 494,56
Tanah Tumbuh	18,66	734 239,75	166,58	3 707 331,05
Limbur Lubuk Mengkuang	3,59	141 198,44	12	310 048,74
Bathin II Pelayang	1,20	47 053,03	3,49	93 103,13
Jujuhan	6,70	263 630,74	28,12	693 431,44
Jujuhan Ilir	11,72	461 245,61	33,9	906 396,41
Kabupaten Bungo	239,27	9 413 478,37	1 219,15	29 094 003,16
2020	236,70	6 157 368,56	1 216,60	25 837 893,29
2019	235,97	6 146 861,00	1 210,29	25 311 444,05
2018	229,50	5 468 116,14	1 124,95	22 638 333,26
2017	232,80	5 468 116,14	1 005,50	20 375 038,36

Sumber/Source: Dinas Peternakan dan Perikanan Kabupaten Bungo /Livestock and Fishery Service of Bungo Regency

Tabel
Table 5.6.4

**Jumlah Usaha Penangkapan Ikan Menurut Jenis Alat
Tangkap dan Kecamatan di Kabupaten Bungo, 2021**
**Number of Fishing by Type of Fishing Tools and Subdistricts
in Bungo Regency, 2021**

Kecamatan Subdistrict	Nelayan Fishers	Perahu/ Jukung Nonpo- wered Boat	Motor Tem-pel Motor Boat	Pancing Fishing Rods	Jaring Net	Alat Lainnya Others
(1)	(2)	(3)	(4)	(5)	(6)	(7)
Pelepat	70	62	5	82	86	69
Pelepat Ilir	96	54	-	86	90	85
Bathin II Babeko	104	73	12	59	114	100
Rimbo Tengah	45	11	-	12	20	35
Bungo Dani	37	29	-	22	15	24
Pasar Muara Bungo	68	27	9	75	71	51
Bathin III	143	26	2	132	54	124
Rantau Pandan	171	77	-	148	32	97
Muko-Muko Bathin VII	128	59	-	56	33	97
Bathin III Ulu	180	64	-	56	22	157
Tanah Sepanggal	54	31	-	45	38	51
Tanah Sepanggal Lintas	58	28	-	35	40	43
Tanah Tumbuh	55	39	-	15	39	42
Limbuk Lubuk Mengkuang	16	9	-	9	5	15
Bathin II Pelayang	7	6	-	4	4	5
Jujuhan	46	41	-	8	32	33
Jujuhan Ilir	55	42	2	32	12	38
Kabupaten Bungo	1 333	678	30	876	698	1 066
2020	1 332	678	15	840	620	1 048
2019	1 388	1 356	15	857	584	2 150
2018	1 330	675	16	850	560	2 139
2016	1 408	672	16	850	560	2 139

Sumber/Source: Dinas Peternakan dan Perikanan Kabupaten Bungo /Livestock and Fishery Service of Bungo Regency

Tabel 5.6.5 Banyaknya Keramba dan Jaring Apung, Produksi dan Nilai Produksi Menurut Jenis dan Kecamatan di Kabupaten Bungo, 2021
Number of Fish Cage and Floating Cage Net, Production and Value by Subdistricts in Bungo Regency, 2021

Kecamatan Subdistrict	Keramba	
	Jumlah/Total (unit)	Produksi/Production (ton)
(1)	(2)	(3)
Pelepat	-	-
Pelepat Ilir	-	-
Bathin II Babeko	-	-
Rimbo Tengah	-	-
Bungo Dani	-	-
Pasar Muara Bungo	-	-
Bathin III	-	-
Rantau Pandan	-	-
Muko-Muko Bathin VII	-	-
Bathin III Ulu	-	-
Tanah Sepenggal	-	-
Tanah Sepenggal Lintas	-	-
Tanah Tumbuh	-	-
Limbur Lubuk Mengkuang	-	-
Bathin II Pelayang	-	-
Jujuhan	-	-
Jujuhan Ilir	-	-
Kabupaten Bungo	0	0
2020	16	2,38
2019	16	3,10
2018	16	2,85
2017	6	2,10

Lanjutan Tabel/*Continued Table* 5.6.5

Kecamatan <i>Subdistrict</i>	Kolam Jaring Apung			Jumlah <i>Total</i>
	Jumlah <i>Total</i> (unit)	Kolam Produksi <i>Production</i> (ton)	Produksi <i>Production</i> (ton)	Nilai <i>Value</i> (Rp. 000)
(1)	(4)	(5)	(6)	(7)
Pelepat	-	-	-	-
Pelepat Ilir	2	0,4	0,4	8 715
Bathin II Babeko	8	1,88	1,88	40 961
Rimbo Tengah	6	0,63	0,63	13 726
Bungo Dani	-	-	-	-
Pasar Muara Bungo	3	0,5	0,5	10 894
Bathin III	-	-	-	-
Rantau Pandan	-	-	-	-
Muko-Muko Bathin VII	-	-	-	-
Bathin III Ulu	-	-	-	-
Tanah Sepenggal	-	-	-	-
Tanah Sepenggal Lintas	-	-	-	-
Tanah Tumbuh	6	1,08	1,08	23 531
Limbur Lubuk Mengkuang	-	-	-	-
Bathin II Pelayang	-	-	-	-
Jujuhan	-	-	-	-
Jujuhan Ilir	-	-	-	-
Kabupaten Bungo	25	4,5	4,5	97 827
2020	22	29,7	32,1	661 842,50
2019	44	40,5	43,6	935 786,8
2018	90	65,4	67,5	1 485 000,0
2017	90	65,4	67,5	1 485 000,0

Sumber/*Source*: Dinas Peternakan dan Perikanan Kabupaten Bungo /*Livestock and Fishery Service of Bungo Regency*



JUMLAH PELANGGAN LISTRIK

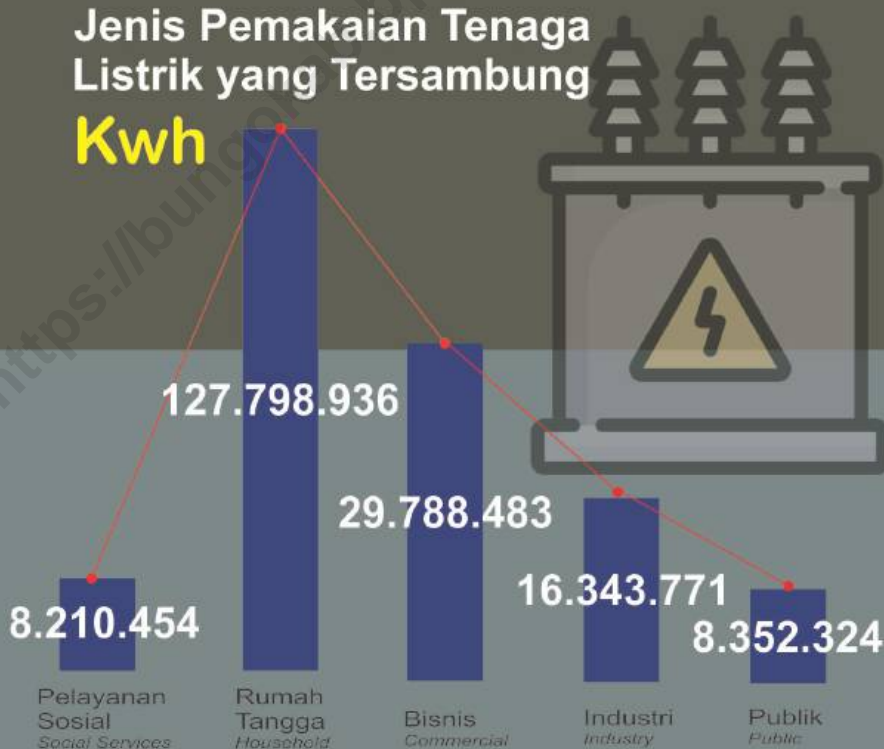
Number of Electricity Customers

101.096 pelanggan



**Jenis Pemakaian Tenaga
Listrik yang Tersambung**

Kwh



PENJELASAN TEKNIS

1. Kapasitas listrik terpasang adalah total kapasitas dari seluruh mesin pembangkit listrik yang dioperasikan.
2. Listrik yang dibangkitkan adalah jumlah listrik yang dibangkitkan oleh seluruh mesin pembangkit listrik dan dinyatakan dalam satuan dasar Watt hours.
3. Jumlah listrik/gas/air bersih yang terjual/didistribusikan adalah banyaknya listrik/gas/air bersih yang disalurkan kepada para pelanggan.
4. Kapasitas produksi potensial adalah hubungan antara output yang sebenarnya diproduksi dengan peralatan yang terpasang dan potensi output yang dapat diproduksi dengan peralatan terpasang tersebut, jika kapasitas sepenuhnya digunakan.
5. Volume air bersih yang disalurkan adalah banyaknya air bersih yang disalurkan oleh perusahaan air bersih (dalam satuan m³). Semakin besar volume air bersih yang disalurkan maka akan semakin terpenuhi kebutuhan konsumen akan air bersih
6. Pelanggan adalah individu atau kelompok, baik rumah tangga, perusahaan atau institusi non

TECHNICAL NOTES

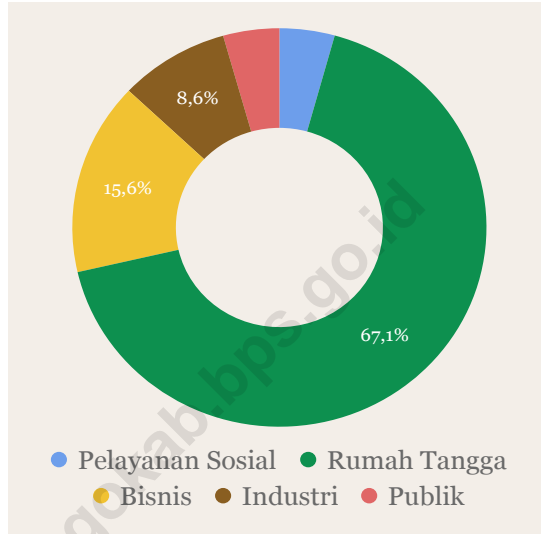
1. *Installed electricity capacity is the total capacity of all operated power plants machines.*
2. *Electricity generated is the amount of electricity generated by all power plant engine in Watt hours standard unit.*
3. *Sold/distributed electricity/gas/cleaned water is total electricity/gas/cleaned water distributed to customers.*
4. *Potential capacity production is relationship between output that is actually produced with the installed equipment, and the potential output which could be produced with it, if capacity was fully used.*
5. *Volume of water distributed is the amount of water that can be distributed by the water company (in units of m³). The greater the volume of water distributed it will be increasingly fulfilled the needs of consumers for clean water.*
6. *Customers are individuals or groups, whether household, company or non-profit institutions that buy water supply from water supply establishment.*

- profit yang membeli air bersih dari perusahaan air bersih.
7. Air disalurkan adalah volume air bersih dari perusahaan air bersih
7. *Distributed water is the volume of water supply from water supply establishment.*

<https://bungokab.bps.go.id>

Gambar 6.1
Figures

Tenaga Listrik yang Tersambung Menurut Jenis Pemakaian di Kabupaten Bungo (Kwh), 2021
Electrical Power Distributed by Kind of Consumption in Bungo Regency (Kwh), 2021



Catatan/Note: ...

Sumber/Source: PT PLN (Persero) UIW S2JB UP3 Muara Bungo/ *State Electricity Company of Regional S2JB Muara Bungo*

Tabel
Table 6.1

Daya Terpasang, dan Distribusi Listrik PT. PLN (Persero) pada Unit Pelaksana Pelayanan Pelanggan PLN di Kabupaten Bungo, 2021
Installed Electricity Power, Production, and Distribution of PT. PLN (Persero) at PLN Branch by Subdistrict in Bungo Regency, 2021

Kecamatan Subdistrict	Daya Terpasang Installed Electricity Power (KW)	Produksi Listrik Electricity Production (KWh)
(1)	(2)	(3)
Pelepat
Pelepat Ilir
Bathin II Babeko
Rimbo Tengah
Bungo Dani
Pasar Muara Bungo
Bathin III
Rantau Pandan
Muko-Muko Bathin VII
Bathin III Ulu
Tanah Sepenggal
Tanah Sepenggal Lintas
Tanah Tumbuh
Limbur Lubuk Mengkuang
Bathin II Pelayang
Jujuhan
Jujuhan Ilir
Bungo	81 444 820	209 009 748

Catatan/Note: ...

Sumber/Source: PT PLN (Persero) UIW S2JB UP3 Muara Bungo/ State Electricity Company of Regional S2JB Muara Bungo

Tabel
Table 6.2**Jumlah Pelanggan Listrik PT. PLN (Persero) pada Unit
Pelaksana Pelayanan Pelanggan PLN di Kabupaten
Bungo, 2017 - 2021**
**Number of Electricity Customers by Subdistrict in Bungo
Regency, 2017 - 2021**

Kecamatan Subdistrict	2017	2018	2019	2020	2021
(1)	(2)	(3)	(4)	(5)	(6)
Pelepat
Pelepat Ilir
Bathin II Babeko
Rimbo Tengah
Bungo Dani
Pasar Muara Bungo
Bathin III
Rantau Pandan
Muko-Muko Bathin VII
Bathin III Ulu
Tanah Sepenggal
Tanah Sepenggal Lintas
Tanah Tumbuh
Limbur Lubuk Mengkuang
Bathin II Pelayang
Jujuhan
Jujuhan Ilir
Bungo	41 341	44 159	46 458	50 904	53 520

Catatan/Note: ...

Sumber/Source: PT PLN (Persero) UIW S2JB UP3 Muara Bungo/ State Electricity Company of Regional S2JB Muara Bungo

Tabel
Table 6.3**Produksi dan Distribusi Air Menurut Unit Penyalur di Kabupaten Bungo, 2021**
Number of Customers and Distributed Water by Subdistrict in Bungo Regency, 2021

Unit Unit	Pelanggan Number of Customers	Air Disalurkan Distributed water (m³)	Nilai Value (Rp 000)
(1)	(2)	(3)	(4)
Sei. Pinang Muara Bungo	7 956	2 255 180	6 790 728
Manggis Muara Bungo	1 590	35 919	1 077
Unit Lubuk Landai	164	39 116	117 179
Unit Tanah Tumbuh	273	54 528	163 204
Unit Tanjung Agung	190	37 622	114 880
Unit Teluk Pandak	258	45 895	146 664
Unit Rantau ikil	145	22 898	67 875
Unit Tebing Tinggi	286	41 962	133 516
Unit Pulau Batu	233	51 191	172 333
Mobil Tangki	...	1 647	15 829
Total	11 095	2 960 722	8 853 232

Catatan/Note: ...

Sumber/Source: PDAM Pancuran Telago Kabupaten Bungo/ Regional Water Company Pancuran Telago of Bungo Regency

Tabel
Table 6.4**Distribusi Listrik oleh PT Perusahaan Listrik Negara (PLN)
di Kabupaten Bungo, 2020-2021**
*Production and Distribution of Electricity by State Electricity
Company in Bungo Regency, 2020-2021*

Uraian <i>Explanation</i>	Satuan <i>Unit</i>	2020	2021
(1)	(2)	(3)	(4)
Energi Jual <i>Energy Sold</i>	GWH	114,92	190,56
Harga Jual Rata-rata <i>Average Selling Price</i>	Rp/kwh	1 263	1 218
Pendapatan Penjualan <i>Sales Revenue</i>	Rp	145 166 142 837	232 044 414 470
Daya Tersambung <i>Connected Power</i>	MVA	138,57	146,99
Jumlah Pelanggan <i>Number of Costumers</i>	Pelanggan	95 783	101 096
Susut Distribusi <i>Distribution Loss</i>	%	8,05	...

Catatan/Note: ...

Sumber/Source: PT PLN (Persero) UIW S2JB UP3 Muara Bungo/ *State Electricity Company of Regional S2JB Muara Bungo*

Tabel
Table 6.5**Tenaga Listrik yang Tersambung Menurut Jenis Pemakaian di ULP Muara Bungo (Kwh), 2021**
Electrical Power Distributed by Kind of Consumption in Bungo Regency (Kwh), 2021

Jenis Pemakaian <i>Kind of Consumption</i>	Tenaga Listrik Tersambung <i>Electrical Power Distributed (Kwh)</i>
(1)	(2)
Pelayanan Sosial <i>Social Services</i>	8 210 454
Rumah Tangga <i>Household</i>	127 798 936
Bisnis <i>Commercial</i>	29 788 483
Industri <i>Industry</i>	16 343 771
Publik <i>Public</i>	8 352 324

Catatan/Note: ...

Sumber/Source: PT PLN (Persero) UIW S2JB UP3 Muara Bungo/ *State Electricity Company of Regional S2JB Muara Bungo*

Tabel
Table 6.6**Jumlah Pelanggan Listrik Menurut Golongan Tarif di ULP
Muara Bungo, 2021**
**Number of Electrical Consumers by Tariff Class in Bungo
Regency, 2021**

Golongan Tarif Tariff Class	Jumlah Pelanggan Number of Costumers
(1)	(2)
Pelayanan Sosial <i>Social Services</i>	879
Rumah Tangga <i>Household</i>	48 118
Bisnis <i>Commercial</i>	3 989
Industri <i>Industry</i>	27
Publik <i>Public</i>	507

Catatan/Note: ...

Sumber/Source: PT PLN (Persero) UIW S2JB UP3 Muara Bungo/ *State Electricity Company of Regional S2JB Muara Bungo*

Tabel
Table 6.7**Banyaknya Unit Usaha, Tenaga Kerja, Investasi dan Nilai Produksi Industri Kecil di Kabupaten Bungo, 2016-2021**
Number of Work Unit, Labor, Investment and Production Small Industry in Bungo Regency, 2016-2021

Tahun Year	Unit Usaha Work Unit	Tenaga Kerja Labor	Investasi (Rp.000 000) Investment	Produksi (Rp.000 000) Production
(1)	(2)	(3)	(4)	(5)
2021	2 417	6 939	32,2	163
2020	2 316	6 809	32,1	160
2019	3 387	5 757	61	93,9
2018	2 194	6 562	30	151,2
2017	2 120	6 457	29	150,9
2016	2 018	6 057	28	147,9

Catatan/Note: ...

Sumber/Source: Dinas Koperasi, UMKM, Perindustrian dan Perdagangan Kabupaten Bungo/ State Electricity Company of Regional S2JB Muara Bungo

PARIWISATA

Tourism

BAB

Chapter

7

BANYAK 814

KAMAR

2021

BANYAK 1260

TEMPAT TIDUR



BANYAK
HOTEL

38



PENJELASAN TEKNIS

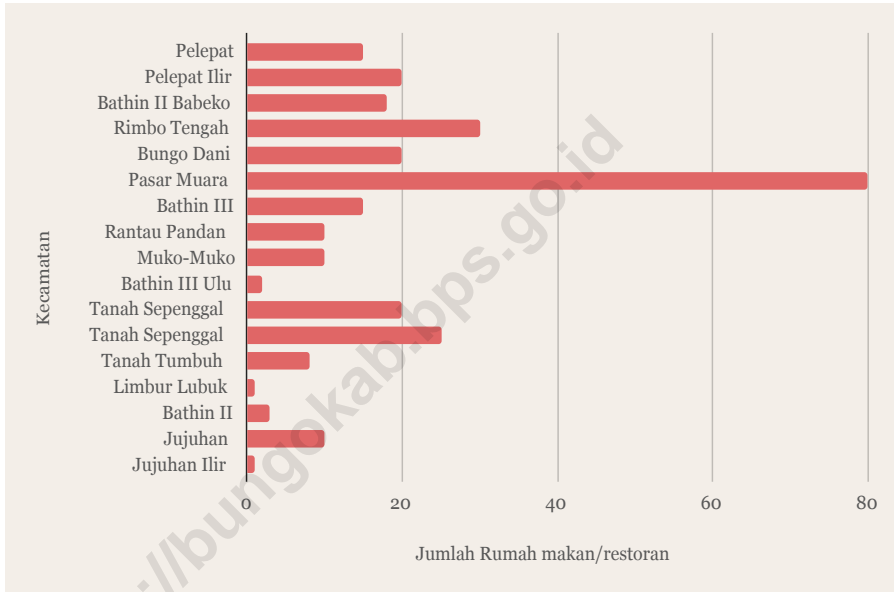
1. Pariwisata adalah keseluruhan rangkaian kegiatan yang berhubungan dengan gerakan manusia yang melakukan perjalanan atau persinggahan sementara dari tempat tinggalnya ke suatu atau beberapa tempat tujuan di luar lingkungan tempat tinggalnya yang didorong oleh beberapa keperluan atau motif tanpa bermaksud mencari nafkah tetap.
2. Usaha akomodasi adalah suatu usaha yang menggunakan suatu bangunan atau sebagian bangunan yang disediakan secara khusus, dan setiap orang dapat menginap, makan, serta memperoleh pelayanan dan fasilitas lainnya dengan pembayaran.
3. Restoran/ rumah makan adalah usaha yang mencakup jenis usaha jasa pangan yang bertempat di sebagian atau seluruh bangunan permanen yang menjual dan menyajikan makanan dan minuman untuk umum di tempat usahanya, baik dilengkapi dengan peralatan/perengkapan untuk proses pembuatan dan penyimpanan maupun tidak dan telah mendapatkan surat keputusan sebagai restoran/ rumah makan dari instansi yang membinanya.

TECHNICAL NOTES

1. *Tourism is a whole series of activities related to human movements that travel or stopover from their place of residence to one or several destinations outside their neighborhood which are driven by several needs or motives without intending to make a living.*
2. *An accommodation business is a business that uses a building or a part of a building that is specifically provided, and everyone can stay, eat, and get services and other facilities with payment.*
3. *Restaurant/restaurant is a business that includes a type of food service business that is located in part or all of permanent buildings that sell and serve food and drinks to the public in their place of business, whether equipped with equipment / equipment for the manufacturing and storage process or not and has received a letter a decision as a restaurant / restaurant from the agency that built it.*

Gambar
Figures 7.1

Jumlah Rumah Makan/Restoran Menurut Kecamatan di Kabupaten Bungo, 2020-2021
Number of Restaurants in Bungo Regency by Subdistrict in Bungo Regency, 2020-2021



Sumber/Source : Dinas Kebudayaan, Pariwisata, Pemuda dan Olahraga Kabupaten Bungo/ Culture, Tourism, Youth and Sport Service of Bungo Regency

Tabel
Table 7.1**Jumlah Rumah Makan, Restoran, dan Kafe Menurut
Kecamatan di Kabupaten Bungo, 2018 - 2021**
*Number of Restaurants in Bungo Regency by
Subdistrict in Bungo Regency, 2018 - 2021*

Kecamatan Subdistrict	2018	2019	2020	2021
(1)	(2)	(3)	(4)	(5)
Pelepat	...	8	8	15
Pelepat Ilir	...	12	12	20
Bathin II Babeko	...	8	8	18
Rimbo Tengah	...	21	21	30
Bungo Dani	...	25	25	20
Pasar Muara Bungo	...	55	55	80
Bathin III	...	16	16	15
Rantau Pandan	...	6	6	10
Muko-Muko Bathin VII	...	3	3	10
Bathin III Ulu	...	-	-	2
Tanah Sepenggal	...	10	10	20
Tanah Sepenggal Lintas	...	16	16	25
Tanah Tumbuh	...	8	8	8
Limbur Lubuk Mengkuang	...	2	2	1
Bathin II Pelayang	...	3	3	3
Jujuhan	...	6	6	10
Jujuhan Ilir	...	2	2	1
Bungo	...	206	206	330

Catatan/Note: ...

Sumber/Source: Dinas Kebudayaan, Pariwisata, Pemuda dan Olahraga Kabupaten Bungo/ Culture, Tourism, Youth and Sport Service of Bungo Regency

Tabel
Table 7.2**Daftar Hotel/Penginapan, Banyak Kamar dan Tempat
Tidur di Kabupaten Bungo, 2021**
*List of Hotel/Inn, Number of Rooms and Beds in Bungo
Regency, 2021*

Nama Hotel/Penginapan <i>Names of Hotel/Inn</i>	Jumlah <i>Total</i>	
	Kamar <i>Rooms</i>	Tempat Tidur <i>Beds</i>
(1)	(2)	(3)
Hotel Prolibas Indonesia	7	12
Wisma Galuh Kencana	7	7
Hotel Mitra Bungo	11	11
Indra Hotel	12	22
Hotel Rafa	10	16
Lavender Hill Hotel	23	27
Wisma Alanza	10	15
Wisma Dame	10	16
Hotel Fayadh	16	22
Assyifa Hotel	5	8
Bintang Hotel	24	37
Penginapan Bunga	2	2
Penginapan Surya	10	16
Bungo Homestay	18	36
Hotel Swarna Bhumi	38	72
Penginapan Mess Qta	15	15
Independence Hotel	36	49
Ayudia Pala Hotel	20	34
Ketayo Hotel	2	4
Bungo Plaza Hotel	74	106
Nora Hotel	15	30
One Hotel	14	28
Pelangi Hotel	32	73
Semagi Hotel	70	102

Lanjutan Tabel/*Continued Table 7.2*

Nama Hotel/Penginapan <i>Names of Hotel/Inn</i>	Jumlah <i>Total</i>	
	Kamar <i>Rooms</i>	Tempat Tidur <i>Beds</i>
(1)	(2)	(3)
Ibunda Hotel	14	28
Anda Hotel	20	40
Hsb2	18	18
Batang Bungo Hotel	23	35
Bungo Guest House	38	38
Hotel Merlyns Garden In	15	18
Sepakat Hotel	6	8
Amaris Hotel	99	154
Permata Hotel	10	16
S. Marsya Hotel	38	71
Hotel Bersaudara	14	26
Sentosa Hotel	23	33
Lintas Wisma	8	8
Ratu Balqis Hotel	7	7
Jumlah/Total	814	1260

Sumber/*Source*: Diolah dari Survei Hotel Tahunan-BPS Kabupaten Bungo/ *Based on Annual Hotel Survey-BPS-Statistics of Bungo Regency*

Tabel
Table 7.3**Daftar Hotel/Penginapan, Alamat dan Jenis Kelas di Kabupaten Bungo, 2021**
List of Hotel/Inn, Address and Type of Class in Bungo Regency, 2021

Nama Hotel/Penginapan Names of Hotel/Inn	Alamat Address	Kelas Class
(1)	(2)	(3)
Hotel Prolibas Indonesia	Tuku M2 Sirih Sikapur	Melati 1
Wisma Galuh Kencana	Jl. Bandara Bukit Asri Rt.17 Desa Sungai Mengkuanag	Melati 1
Hotel Mitra Bungo	Jl. Rm Thaher No.10	Melati 1
Indra Hotel	Jl. Prof. Sri Sudewi, Sh Rt 007 Rw 002	Melati 1
Hotel Rafa	Rangkayo Hitam No. 100 Rt 005/Rw 002	Melati 1
Lavender Hill Hotel	Diponegoro No. 12	Melati 1
Wisma Alanza	Jl. Diponegoro Rt.04/02 Kel. Cadika Kec. Rimbo Tengah	Melati 1
Wisma Dame	Jl. H. Suud Rt 02/05 Kelurahan Cadika Kecamatan Rimbo Tengah	Melati 1
Hotel Fayadh	Jl. Diponegoro No.2	Melati 1
Assyifa Hotel	Jl Lintas Sumatera Km 3	Melati 1
Bintang Hotel	Jl. Lebai Hasan Rt.05 Rw.02 Sei Pinang Muara Bungo	Melati 1
Penginapan Bunga	Jl. Lebai Hasan Rt 05/li, Kel. Sei Pinang	Melati 1
Penginapan Surya	Rt.08/03 Kelurahan Sungai Pinang Kecamatan Bungo Dani	Melati 1
Bungo Homestay	Jl. M. Yusuf Alkaf	Melati 1
Hotel Swarna Bhumi	Jln. Sultan Thaha No 139	Melati 1
Penginapan Mess Qta	Komplek Bungo Plaza	Melati 1
Independence Hotel	Jl. M. Saidi No. 661 Rt.01 Rw.01 Muaro Bungo	Bintang 3
Ayudia Pala Hotel	Jl. M. Saidi No. 661B	Melati 1
Ketayo Hotel	Jl. Prof. M. Yamin No. 440	Melati 1
Bungo Plaza Hotel	Jl. Lintas Sumatera Km 0 Muara Bungo	Bintang 3
Nora Hotel	Jl. Jendral Sudirman Rt 001 Rw 003	Melati 1

Lanjutan Tabel/*Continued Table 7.3*

Nama Hotel/Penginapan Names of Hotel/Inn	Alamat Address	Kelas Class
(1)	(2)	(3)
One Hotel	Jl. H. Hoesin Saad No.07, Kel. Bungo Barat	Melati 1
Pelangi Hotel	Jl. Jend. Sudirman No. 52	Melati 1
Semagi Hotel	Jl. Lintas Sumatera No. 68	Bintang 3
Ibunda Hotel	Jl. Lebai Hasan No. 82	Melati 1
Anda Hotel	Jl Lebai Hasan	Melati 1
Hsb2	Jl.Lintas Sumatera Kel.Batang Bungo Kec.Pasar Muara Bungo	Melati 1
Batang Bungo Hotel	Jl. Lintas Sumatera	Melati 1
Bungo Guest House	Lrg. Merangin Rt.010/004 Kel Bungo Timur	Melati 1
Hotel Merlyns Garden In	Jl. Kesuma No. 88 Kel Bungo Timur Muara Bungo	Melati 1
Sepakat Hotel	Jln Bachsan	Melati 1
Amaris Hotel	Jl Sultan Thaha No 103 Muara Bungo	Bintang 2
Permata Hotel	Jl Rangkayo Hitam	Melati 1
S. Marsya Hotel	Jl. Rangkayo Hitam No.7	Melati 1
Hotel Bersaudara	Jl. Lintas Sumatera, Skb, Kel. Manggis Kec. Bathin lli	Melati 1
Sentosa Hotel	Jl. Lintas Sumatera Km lli Arah Padang	Melati 1
Lintas Wisma	Jalan Lintas Sumatera Km 9 Ds. Air Gemuruh	Melati 1
Ratu Balqis Hotel	Jl. Lintas Sumatera, Ds. Sirih Sekapur Kec, Jujuhan	Melati 1

Catatan/Note: ...

Sumber/Source: Diolah dari Survei Hotel Tahunan-BPS Kabupaten Bungo/ *Based on Annual Hotel Survey-BPS-Statistics of Bungo Regency*

Tabel
Table 7.4**Banyaknya Akomodasi Hotel Menurut Kecamatan di Kabupaten Bungo, 2021**
Numbers of Accomodation by Subdistricts in Bungo Regency, 2021

Kecamatan Subdistrict	Hotel Hotel		Jumlah Kamar Number of Rooms		Jumlah Tempat Tidur Number of Beds	
	2020	2021	2020	2021*	2020	2021*
(1)	(2)	(3)	(4)	(5)		
Pelepat
Pelepat Ilir
Bathin II Babeko
Rimbo Tengah	5	5	60	10	89	15
Bungo Dani	6	6	129	18	251	25
Pasar Muara Bungo	14	14	447	391	700	606
Bathin III	2	2	31	38	41	46
Rantau Pandan
Muko-Muko Bathin VII
Bathin III Ulu
Tanah Sepanggal
Tanah Sepanggal Lintas
Tanah Tumbuh
Limbur Lubuk Mengkuang
Bathin II Pelayang
Jujuhan	1	1	24	24	44	44
Jujuhan Ilir
Bungo	28	28	691	481	1 125	736

Catatan/Note: *) Data Jumlah kamar dan jumlah tempat tidur tidak didapatkan dari beberapa hotel
 Sumber/Source: Diolah dari Survei Hotel Tahunan-BPS Kabupaten Bungo/ Based on Annual Hotel Survey-BPS-Statistics of Bungo Regency

Tabel
Table 7.5

**Nama, Lokasi, Jarak dari Ibukota, dan Jumlah Pengunjung
Objek Wisata, di Kabupaten Bungo, 2021**
*Tourism Object's Name, Location, Distance from Capital
of Regency, and Number of Visitors in Bungo Regency,
2021*

Objek Wisata Tourism Object	Lokasi/ Kecamatan Location/ Subdistricts	Jarak dari Ibukota Kabupaten Distance from Capital Of Regency (km)	Jumlah Pengunjung Number of Visitors
(1)	(2)	(3)	
Wisata Alam Dam Semagi	Bathin II Pelayang	35	2 300
Air Terjun Tegan Kiri	Rantau Pandan	36	1 100
Taman Kota	Muara Bungo	0	1 010
Taman Hutan Cadika	Rimbo Tengah	3	200
Pemancingan Saung Kuring	Rimbo Tengah	4	350
Dam Sunagi Arang	Bungo Dhani	10	30
Dam Tapus	Tanah Tumbuh	30	400
Air Terjun Renah Sei. Ipuh	Limbur Lb. Mengkuang	48	300
Air Panas Renah Sei. Ipuh	Limbur Lb. Mengkuang	48	350
Goa Gending	Limbur Lb. Mengkuang	45	250
Air Terjun Rantau Tipu	Limbur Lb. Mengkuang	45	300
Air Terjun Renah Sei. Besar	Limbur Lb. Mengkuang	48	300
Air Terjun Sungai Layang	Rantau Pandan	25	250
Air Terjun Sungai Tenang	Rantau Pandan	47	200
Goa Alam	Rantau Pandan	47	150
Batu Tapak Sembilan	Bathin III Ulu	20	600
Air Terjun Sei. Inum	Bathin III Ulu	57	500

Lanjutan Tabel/*Continued Table 7.5*

Objek Wisata <i>Tourism Object</i>	Lokasi/ Kecamatan <i>Location/ Subdistricts</i>	Jarak dari Ibukota Kabupaten <i>Distance from Capital Of Regency (km)</i>	Jumlah Pengunjung <i>Number of Visitors</i>
(1)	(2)	(3)	
Air Terjun Pancuran Gading	Bathin III Ulu	60	400
Batu Gelago Buto	Bathin III Ulu	60	1 300
Air Terjun Punjung Empat	Pelepat	40	300
Goa Batu Luah Muaro	Pelepat	40	300

Catatan/*Note*: ...

Sumber/*Source*: Dinas Kebudayaan, Pariwisata, Pemuda dan Olahraga Kabupaten Bungo

TRANSPORTASI DAN KOMUNIKASI

Transportation and Communication

BAB

Chapter

8



2021



20 Pergerakan Pesawat
Bandara Muara Bungo

Panjang Jalan
Kabupaten Bungo

802,19 km



PENJELASAN TEKNIS

1. Data transportasi dan komunikasi meliputi:
 - a. Panjang jalan
 - b. Angkutan darat
 - c. Angkutan udara
 - d. Pos dan telekomunikasi
2. Kendaraan bermotor adalah setiap kendaraan yang digerakkan oleh peralatan teknik yang ada pada kendaraan tersebut, biasanya digunakan untuk angkutan orang atau barang di atas jalan raya selain kendaraan yang berjalan di atas rel. Kendaraan bermotor yang dicatat adalah semua jenis kendaraan kecuali kendaraan bermotor TNI/Polri dan Korps Diplomatik.
3. Mobil penumpang adalah setiap kendaraan bermotor yang dilengkapi dengan tempat duduk untuk sebanyak-banyaknya delapan orang, tidak termasuk tempat duduk untuk pengemudi, baik dilengkapi atau tidak dilengkapi bagasi.
4. Mobil bus adalah setiap kendaraan bermotor yang dilengkapi dengan tempat duduk untuk lebih dari delapan orang, tidak termasuk tempat duduk untuk pengemudi, baik dilengkapi atau tidak dilengkapi bagasi.

TECHNICAL NOTES

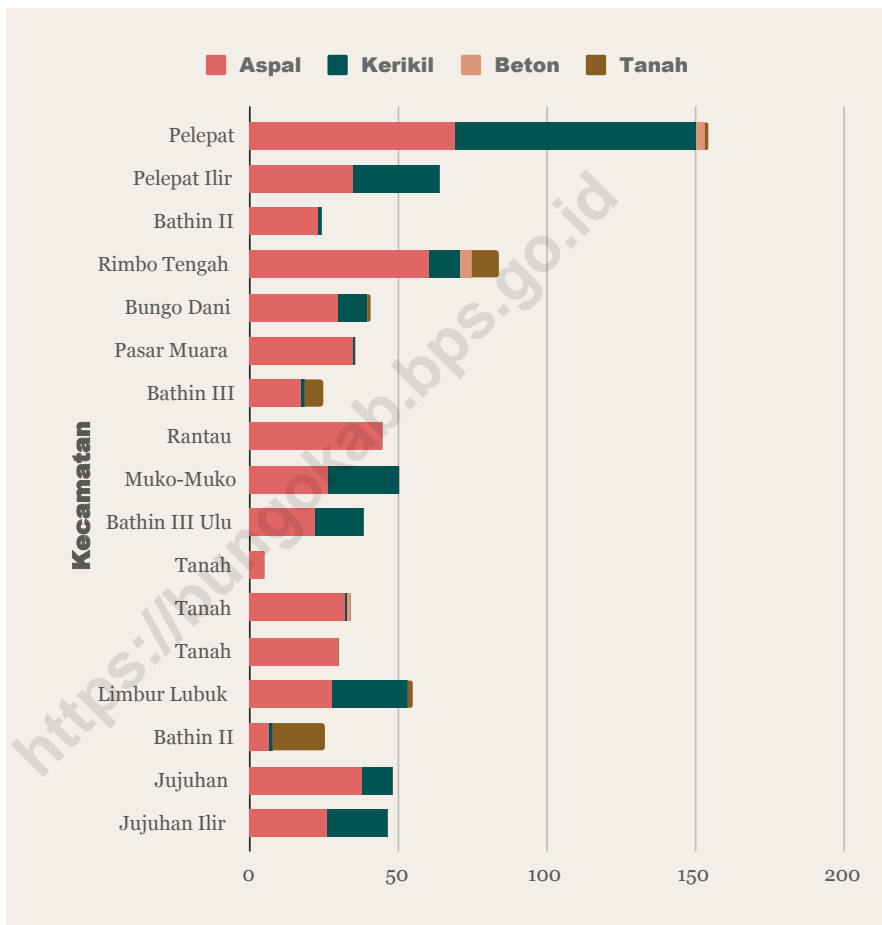
1. *Data on transportations and communications cover:*
 - a. *Length of road*
 - b. *Land transportation*
 - c. *Air transportation*
 - d. *Post and telecommunication*
2. *Motor vehicles are any kind of vehicles motorized by machine set up in those vehicles, they are usually used for transporting peoples or goods on roads except vehicles moving along a railway line. The data cover all kinds of motor vehicles except those belong to Indonesia Army Force Indonesian State Police and Diplomatic Corps.*
3. *Passenger cars are any motor vehicles with no more than eight seats, excluding seat for driver, it can be with or without hoot*
4. *Buses are large passenger cars having seats for more than eight passengers, excluding seat for driver, it can be with or without hoot.*

- | | |
|---|--|
| <p>5. Mobil truk adalah setiap kendaraan bermotor yang digunakan untuk angkutan barang, selain mobil penumpang, mobil bus, dan kendaraan bermotor roda dua.</p> | <p>5. <i>Trucks are any motor vehicles used to transport goods excluding passenger cars, buses, and motorcycles.</i></p> |
| <p>6. Data panjang jalan negara dan jalan provinsi bersumber dari Kementerian Pekerjaan Umum dan Perumahan Rakyat, sedangkan jalan kabupaten/kota bersumber dari Dinas Pekerjaan Umum Kabupaten/Kota, diolah dari daftar PJ-II/5.</p> | <p>6. <i>Data on the length of state and provincial roads were taken from the Ministry of Public Works and Housing, while the regency/municipality roads data were taken from Regency/Municipality Public Works Offices, based on PJ-II/5 questionnaire.</i></p> |
| <p>7. Kilometer penumpang adalah jumlah kilometer dari semua penumpang yang berangkat. Besaran ini merupakan penjumlahan jarak asal tujuan masing-masing penumpang.</p> | <p>7. <i>Passenger kilometer is total kilometers of all departing passenger. This measurement is the sum of distance between the place of origin and the place of destination taken by all passengers</i></p> |
| <p>8. Rata-rata jarak perjalanan per penumpang adalah rata-rata yang ditempuh oleh setiap penumpang, atau jumlah kilometer penumpang dibagi dengan jumlah penumpang berangkat.</p> | <p>8. <i>Average length of journey per passenger is mean distance taken by each passenger or total of passenger-kilometer divided by the number of departing passengers.</i></p> |
| <p>9. Kilometer ton adalah jumlah kilometer semua ton yang diangkut. Besaran ini merupakan hasil penjumlahan jarak asal tujuan masing-masing barang per ton.</p> | <p>9. <i>Ton-kilometer is total kilometer of all cargoes carried. This is the sum of distance from area of origin to area of destination for each ton of cargoes.</i></p> |

10. Rata-rata jarak angkut barang adalah rata-rata jarak yang ditempuh oleh setiap ton barang atau jumlah kilometer ton dibagi dengan ton dimuat.
 11. Sumber data transportasi berasal dari masing-masing instansi terkait, dikumpulkan oleh Badan Pusat Statistik (BPS) setiap bulan/tahun.
 12. Kantor Pos adalah tempat pemberi pelayanan komunikasi tertulis dan atau surat elektronik, layanan paket, layanan logistik, layanan transaksi keuangan, dan layanan keagenan pos untuk kepentingan umum. Rumah pos berfungsi sama seperti kantor pos dan kantor pos pembantu, bedanya rumah pos biasanya terletak di daerah terpencil.
 13. Telekomunikasi adalah setiap pemancaran, pengiriman dan atau penerimaan dari setiap informasi dalam bentuk tanda-tanda, isyarat, tulisan, gambar, suara, dan bunyi melalui sistem kawat, optik, radio, atau sistem elektromagnetik lainnya.
 14. Jaringan telekomunikasi adalah rangkaian perangkat telekomunikasi dan kelengkapannya yang digunakan dalam bertelekomunikasi.
10. *Average distance of cargoes loaded is mean distance of each ton of cargoes loaded or total ton-kilometer divided by total ton of cargoes loaded*
 11. *Data on transportations are compiled by the BPS-Statistics Indonesia (BPS), these data are obtained from relevant institutions every month and year.*
 12. *Post Office is a service provider facility of written communication and or electronic mail, parcel service, logistics services, financial transaction services, and postal services to the public. Postal house has the same function as the post office and subsidiary of post office, the difference is that postal house is usually located in remote areas.*
 13. *Telecommunication includes every transmitting, delivering and or receiving from every information of marking, signal, article, picture, sound and voice through strand of wire system, optic, radio, or other electromagnetic system.*
 14. *Telecommunication network is peripheral network of telecommunication and its equipment used in the means of telecommunication.*

Gambar 8.1
Figures

Panjang Jalan Kabupaten Menurut Kecamatan dan Jenis Permukaan (km), 2021
Regency Road Length by Subdistricts and Kind of Surface (km), 2021



Sumber/Source : Dinas Pekerjaan Umum Kabupaten Bungo / Public Works Service of Bungo Regency

8.1 TRANSPORTASI TRANSPORTATION

Tabel 8.1.1 Panjang Jalan Menurut Tingkat Kewenangan Pemerintahan di Kabupaten Bungo(km), 2019–2021
Table *Length of Roads by Level of Government Authority in Bungo Regency (km), 2019–2021*

Tingkat Kewenangan Pemerintahan <i>Level of Government Authority</i>	2019	2020	2021
(1)	(2)	(3)	(4)
Negara/State	122,2	122,2	122,2
Provinsi/Province	90,33	90,33	90,33
Kabupaten/ Regency	802,19	802,19	802,19
Jumlah/Total	1 014,62	1 014,62	1 014,62

Catatan/Note: ...

Sumber/Source: Dinas Pekerjaan Umum Kabupaten Bungo / *Public Works Service of Bungo Regency*

Tabel 8.1.2 Panjang Jalan Menurut Jenis Permukaan Jalan di Kabupaten Bungo (km), 2019–2021
Length of Roads by Type of Road Surface in Bungo Regency (km), 2019–2021

Jenis Permukaan Jalan <i>Type of Road Surface</i>	2019	2020	2021
(1)	(2)	(3)	(4)
Aspal/ <i>Paved</i>	606,71	489,53	489,53
Kerikil/ <i>Gravel</i>	139,31	255,48	255,48
Tanah/ <i>Soil</i>	48,50	49,50	49,50
Rigit Beton/ <i>Rigide Pavement</i>	7,68	7,68	7,68
Jumlah/<i>Total</i>	802,20	802,19	802,19

Catatan/*Note*: ...

Sumber/*Source*: Dinas Pekerjaan Umum Kabupaten Bungo / *Public Works Service of Bungo Regency*

Tabel 8.1.3 Panjang Jalan Menurut Kondisi Jalan di Kabupaten Bungo (km), 2019–2021
Length of Roads by Condition of Roads in Bungo Regency (km), 2019–2021

Kondisi Jalan Condition of Roads	2019	2020	2021
(1)	(2)	(3)	(4)
Baik/ <i>Good</i>	457,97	402,07	403,07
Sedang/ <i>Moderate</i>	192,97	242,21	241,21
Rusak/ <i>Damage</i>	150,25	156,91	156,91
Rusak Berat/ <i>Severely Damage</i>	1,00	1,00	1,00
Jumlah/Total	802,19	802,19	802,19

Catatan/Note: ...

Sumber/Source: Dinas Pekerjaan Umum Kabupaten Bungo / *Public Works Service of Bungo Regency*

Tabel 8.1.4 Panjang Jalan menurut Kecamatan dan Pemerintahan yang Berwenang di Kabupaten Bungo (km), 2021
Length of Roads by Authorized Government in Bungo Regency (km), 2021

Kecamatan Subdistricts	Negara State	Provinsi Province	Kabupaten Regency
(1)	(2)	(3)	(4)
Pelepat	154,05
Pelepat Ilir	63,95
Bathin II Babeko	23,80
Rimbo Tengah	84,01
Bungo Dani	39,52
Pasar Muara Bungo	35,82
Bathin III	24,81
Rantau Pandan	44,47
Muko-Muko Bathin VII	50,53
Bathin III Ulu	38,44
Tanah Sepenggal	4,73
Tanah Sepenggal Lintas	33,80
Tanah Tumbuh	29,78
Limbur Lubuk Mengkuang	54,73
Bathin II Pelayang	25,18
Jujuhan	48,04
Jujuhan Ilir	46,53
Bungo	122,2	90,33	802,19

Catatan/Note: ...

Sumber/Source: Dinas Pekerjaan Umum Kabupaten Bungo / Public Works Service of Bungo Regency

Tabel 8.1.5 Panjang Jalan Kabupaten Menurut Kecamatan dan Kondisi Jalan di Kabupaten Bungo (km), 2021
Regency Road Length by Subdistricts and Condition in Bungo Regency (km), 2021

Kecamatan Subdistricts	Kondisi Jalan/Road Condition				Jumlah Total
	Baik Good	Sedang Moderate	Rusak Damaged	Rusak Berat Severely Damaged	
(1)	(2)	(3)	(4)	(5)	(6)
Pelepat	68,08	53,5	31,47	1	154,05
Pelepat Ilir	28,4	10,23	25,24	0	63,95
Bathin II Babeko	20,3	3,1	0,4	0	23,80
Rimbo Tengah	43,29	4,36	36,36	0	84,01
Bungo Dani	23,2	10,43	5,89	0	39,52
Pasar Muara Bungo	33,21	2,41	0,2	0	35,82
Bathin III	17,97	2,85	3	0,99	24,81
Rantau Pandan	17,8	3,1	23,57	0	44,47
Muko-Muko Bathin VII	23,25	21,68	5,5	0	50,53
Bathin III Ulu	17,74	17,09	3,61	0	38,44
Tanah Sepanggal	1,01	2,75	0,75	0,22	4,73
Tanah Sepanggal Lintas	21,3	7,75	4,75	0	33,8
Tanah Tumbuh	15,78	3,5	10,5	0	29,78
Limbur Lubuk Mengkuang	26,91	10,35	17,47	0	54,73
Bathin II Pelayang	5,4	1,19	18,59	0	25,18
Jujuhan	20,28	19,46	8,3	0	48,04
Jujuhan Ilir	25,07	20,01	1,45	0	46,53
Bungo	408,99	193,76	197,05	2,21	802,19

Catatan/Note: ...

Sumber/Source: Dinas Pekerjaan Umum Kabupaten Bungo / Public Works Service of Bungo Regency

Tabel 8.1.6 Panjang Jalan Kabupaten Menurut Kecamatan dan Jenis Permukaan (km), 2021
Regency Road Length by Subdistricts and Kind of Surface (km), 2021

Kecamatan Subdistricts	Jenis Permukaan Jalan / Kind of Road Surface				Jumlah Total
	Aspal Asphalted	Kerikil Gravel	Beton Concrete	Tanah Soil	
(1)	(2)	(3)	(4)	(5)	(6)
Pelepat	69,26	80,77	3	1,02	154,05
Pelepat Ilir	35,13	29	0	0	63,95
Bathin II Babeko	23	1,2	0	0	23,8
Rimbo Tengah	60,61	10,07	3,93	9,4	84,01
Bungo Dani	29,77	9,74	0	1	39,52
Pasar Muara Bungo	34,92	0,9	0	0	35,82
Bathin III	17,47	1	0	6,34	24,81
Rantau Pandan	44,47	0	0	0	44,47
Muko-Muko Bathin VII	26,37	24,16	0	0	50,53
Bathin III Ulu	22,2	16,24	0	0	38,44
Tanah Sepanggal	4,73	0	0	0	4,73
Tanah Sepanggal Lintas	32,35	0,25	1,45	0	33,8
Tanah Tumbuh	29,78	0	0	0	29,78
Limbur Lubuk Mengkuang	27,91	25,05	0	1,77	54,73
Bathin II Pelayang	6,59	1	0	17,59	25,18
Jujuhan	38,09	9,95	0	0	48,04
Jujuhan Ilir	25,87	20,66	0	0	46,53
Bungo	528,52	229,99	8,38	37,12	802,19

Catatan/Note: ...

Sumber/Source: Dinas Pekerjaan Umum Kabupaten Bungo / Public Works Service of Bungo Regency

Tabel
Table 8.1.7

Banyaknya Jembatan Menurut Kecamatan dan Jenis Konstruksi (unit), 2021
Number of Bridges by Subdistricts and Kind of Construction (unit), 2021

Kecamatan Subdistricts	Jenis Konstruksi / Kind of Construction				
	Rangka Truss	Kombinasi Combination	Konvensional Conventional	Gantung Suspension	Bailey Bailey
(1)	(2)	(3)	(4)	(5)	(6)
Pelepat	1	-	37	1	-
Pelepat Ilir	1	-	25	-	-
Bathin II Babeko	1	-	4	1	-
Rimbo Tengah	-	-	8	-	-
Bungo Dani	-	-	3	-	-
Pasar Muara Bungo	-	-	1	-	-
Bathin III	-	-	1	-	-
Rantau Pandan	2	-	16	5	-
Muko-Muko Bathin VII	1	-	12	4	-
Bathin III Ulu	1	-	21	3	-
Tanah Sepanggal	1	-	2	-	-
Tanah Sepanggal Lintas	1	-	2	5	-
Tanah Tumbuh	-	-	7	5	-
Limbur Lubuk Mengkuang	3	-	17	3	-
Bathin II Pelayang	-	-	4	3	-
Jujuhan	1	-	6	2	-
Jujuhan Ilir	1	-	7	-	-
Bungo	14	0	173	32	0

Catatan/Note: ...

Sumber/Source: Dinas Pekerjaan Umum Kabupaten Bungo / Public Works Service of Bungo Regency

Tabel 8.1.8 Banyaknya Truk dan Barang melalui Terminal Truk Muara Bungo per Bulan, 2021
Table *Number of Trucks and Freight through Truck Station Muara Bungo Each Month, 2021*

Bulan Month	Kendaraan/Vehicle	
	Datang Arrival	Berangkat Departure
(1)	(2)	(3)
Januari/January	250	250
Februari/February	200	200
Maret /March	300	300
April/April	200	200
Mei/May	150	150
Juni/June	250	250
Juli/July	200	200
Agustus/August	250	250
September/September	250	250
Oktober/October	300	300
November/November	250	250
Desember/December	200	200
Jumlah/Total	2 800	2 800

Catatan/Note: ...

Sumber/Source: Dinas Perhubungan Kabupaten Bungo / Transportation Service of Bungo Regency

Tabel
Table 8.1.9**Banyaknya Kendaraan yang Menjalani Uji dan Mutasi melalui Kantor Samsat Muara Bungo, 2021**
Number of Vehicles that Undergo Examination and Mutation through One Roof System Office Muara Bungo, 2021

Bulan Month	Uji Pertama First Examination	Uji Ulang Reexamination	Mutasi Masuk Ingoing Mutation	Penumpang From Outside Area	Jumlah Total
(1)	(2)	(3)	(4)	(5)	(6)
Januari/January	30	260	4	-	294
Februari/February	28	263	-	-	291
Maret /March	22	275	3	-	300
April/April	8	186	-	-	194
Mei/May	6	200	-	-	206
Juni/June	9	252	-	-	261
Juli/July	9	380	-	-	389
Agustus/August	10	336	-	-	346
September/September	15	308	-	-	323
Oktober/October	8	262	-	-	270
November/November	18	301	-	-	310
Desember/December	9	238	4	-	251
Jumlah/Total	172	3 261	11		3 435

Catatan/Note: ...

Sumber/Source: Dinas Perhubungan Kabupaten Bungo / Transportation Service of Bungo Regency

Tabel 8.1.10 **Banyaknya Kendaraan Angkutan Barang Menurut Daya Angkut/ Tonase di Kabupaten Bungo, 2021**
Number of Freight Vehicles by Carrying Capacity/Tonnage in Bungo Regency, 2021

Daya Angkut Tonnage (kg)	Umum Public	Pribadi Private	Dinas Government- owned	Jumlah Total
(1)	(2)	(3)	(4)	(5)
0 – 500	20	820	-	845
501 – 1.000	-	-	-	-
1.001 – 1.500	-	-	-	-
1.501 – 2.000	-	-	-	-
2.001 – 2.500	-	-	-	-
2.501 – 3.000	450	400	-	940
3.001 – 3.500	-	-	-	-
3.501 – 4.000	-	-	-	-
> 4.000	15	-	-	15
Jumlah/Total	485	1 220	0	1 800

Catatan/Note: ...

Sumber/Source: Dinas Perhubungan Kabupaten Bungo / Transportation Service of Bungo Regency

Tabel 8.1.11 Banyaknya Kendaraan Bermotor Menurut Jenisnya di Kabupaten Bungo, 2020-2021
Number of Vehicles by Kind in Bungo Regency, 2020-2021

Jenis Kendaraan Vehicles	2020	2021
(1)	(2)	(3)
Sedan, Jip, Station Wagon/ Sedan, Jeep, Station Wagon	11 548	10 750
Bis, Bis Mikro/ Bus, Micro Bus	120	93
Truk, Pick up/ Truck, Pick-up	4 328	3 548
Kendaraan Khusus/ Special Vehicles	11	-
Sepeda Motor, Skuter/ Motorcycle, Scooter	31 794	25 783
Kendaraan Bermotor Diatas Air/ Water vehicles	-	-
Jumlah/Total	47 801	40 174

Catatan/Note: ...

Sumber/Source: Satuan Lalu Lintas Kepolisian Resort Bungo / Traffic Unit of Bungo Police Resort

Tabel 8.1.12 **Jumlah Lalu Lintas Udara dan Penumpang melalui Bandar Udara Muara Bungo per Bulan, 2021**
Table **Number of Air Traffic and Passenger via Muara Bungo Airport Each Month, 2021**

Bulan Month	Pergerakan Pesawat Aircraft Traffic	Penumpang/Passenger	
		Datang Arrival	Berangkat Departure
(1)	(2)	(3)	(4)
Januari/January	14	90	160
Februari/February	-	-	-
Maret /March	-	-	-
April/April	-	-	-
Mei/May	-	-	-
Juni/June	-	-	-
Juli/July	-	-	-
Agustus/August	-	-	-
September/September	-	-	-
Oktober/October	-	-	-
November/November	-	-	-
Desember/December	18	779	766
Jumlah/Total	32	859	926

Catatan/Note: Bulan April s./d. November tidak ada penerbangan dikarenakan regulasi PSBB
 Sumber/Source: Dinas Perhubungan Kabupaten Bungo / Transportation Service of Bungo Regency

Tabel
Table 8.1.13

**Lalu Lintas Barang Angkutan Udara melalui Bandar Udara
Muara Bungo per Bulan, 2021**
*Aircraft Freight Traffic in Muara Bungo Airport Each Month,
2021*

Bulan Month	Bagasi / <i>Baggage</i> (kg)		Barang / <i>Freight</i> (kg)	
	Bongkar <i>Unloading</i>	Muat <i>Loading</i>	Bongkar <i>Unloading</i>	Muat <i>Loading</i>
(1)	(2)	(3)	(4)	(5)
Januari/ <i>January</i>	522	1 051	-	-
Februari/ <i>February</i>	-	-	-	-
Maret / <i>March</i>	-	-	-	-
April/ <i>April</i>	-	-	-	-
Mei/ <i>May</i>	-	-	-	-
Juni/ <i>June</i>	-	-	-	-
Juli/ <i>July</i>	-	-	-	-
Agustus/ <i>August</i>	-	-	-	-
September/ <i>September</i>	-	-	-	-
Oktober/ <i>October</i>	-	-	-	-
November/ <i>November</i>	-	-	-	-
Desember/ <i>December</i>	6 689	5 674	22	28
Jumlah/Total	7 211	6 725	22	28

Catatan/Note: ...

Sumber/Source: Dinas Perhubungan Kabupaten Bungo / *Transportation Service of Bungo Regency*

8.2 KOMUNIKASI COMMUNICATION

Tabel 8.2.1 Jumlah Kantor Pos Pembantu Menurut Kecamatan di Kabupaten Bungo, 2018–2021
Number of Post Offices Subsidiaries by Subdistrict in Bungo Regency, 2018–2021

Kecamatan Subdistricts	2018	2019	2020	2021
(1)	(2)	(3)	(4)	(5)
Pelepat	1	1	1	1
Pelepat Ilir
Bathin II Babeko
Rimbo Tengah
Bungo Dani
Pasar Muara Bungo
Bathin III
Rantau Pandan
Muko-Muko Bathin VII
Bathin III Ulu
Tanah Sepanggal
Tanah Sepanggal Lintas
Tanah Tumbuh
Limbur Lubuk Mengkuang
Bathin II Pelayang
Jujuhan	1	1	1	1
Jujuhan Ilir
Bungo	2	2	2	2

Catatan/Note: ...

Sumber/Source: PT Pos Indonesia - Muara Bungo / PT Pos Indonesia - Muara Bungo

Tabel
Table 8.2.2

**Lalu Lintas Surat yang Dikirim dan Diterima Melalui Kantor
Pos Muara Bungo Menurut Jenis Surat per Bulan, 2021**
*Letters Traffic Sent and Received Through Muara Bungo Post
Office by Kind of Letters Each Month, 2021*

Bulan Month	Surat Pos Standar Standard Letters		Surat Pos Luar Negeri Overseas Letters	
	Kirim Sent	Terima Received	Kirim Sent	Terima Received
(1)	(2)	(3)	(4)	(5)
Januari/January	-	-	-	182
Februari/February	-	-	-	297
Maret /March	-	-	-	140
April/April	-	-	-	101
Mei/May	-	-	-	94
Juni/June	-	-	-	167
Juli/July	-	-	-	97
Agustus/August	-	-	-	77
September/September	-	-	-	119
Oktober/October	-	-	-	80
November/November	-	-	-	94
Desember/December	-	-	-	116
Jumlah/Total				1 564

Lanjutan Tabel/Continued Table 8.2.2

vBulan Month	Surat Pos Terdaftar/Tercatat/Paket Pos Luar Negeri Registered/Recorded Letter/Overseas Parcel		Surat Pos Kilat Khusus Special Dispatch Post Letter	
	Kirim Sent	Terima Received	Kirim Sent	Terima Received
(1)	(2)	(3)	(4)	(5)
Januari/January	-	-	673	26 180
Februari/February	-	-	816	26 321
Maret /March	-	-	798	25 560
April/April	-	-	699	23 383
Mei/May	-	-	530	17 591
Juni/June	-	-	714	20 837
Juli/July	-	-	651	22 384
Agustus/August	-	-	888	17 735
September/September	-	-	733	22 944
Oktober/October	-	-	556	23 469
November/November	-	-	657	20 699
Desember/December	-	-	692	19 635
Jumlah/Total	-	-	8 407	266 738

Lanjutan Tabel/*Continued Table 8.2.2*

Bulan Month	Surat Pos Dinas Bebas Bea Free Official Post Letter	
	Kirim Sent	Terima Received
(1)	(2)	(3)
Januari/January	500	100
Februari/February	500	100
Maret /March	500	100
April/April	500	100
Mei/May	500	100
Juni/June	500	100
Juli/July	500	100
Agustus/August	500	100
September/September	500	100
Oktober/October	500	100
November/November	500	100
Desember/December	500	100
Jumlah/Total	6 000	1 200

Catatan/Note: ...

Sumber/Source: PT Pos Indonesia - Muara Bungo / PT Pos Indonesia - Muara Bungo



Jumlah
Koperasi
(unit)

305



BANK  **JAMBI**



BANK BRI

 mandiri

Jumlah
Penabung
(nasabah)

330.254



 BNI



Penerimaan
Pajak Daerah
(Milyar Rupiah)

45,08



PENJELASAN TEKNIS**TECHNICAL NOTES**

1. Koperasi adalah badan usaha yang beranggotakan orang seorang atau badan hukum koperasi dengan melandaskan kegiatannya berdasarkan prinsip koperasi sekaligus sebagai gerakan ekonomi rakyat yang berdasar atas asas kekeluargaan.
 2. Sisa hasil usaha koperasi merupakan pendapatan koperasi yang diperoleh dalam satu tahun buku dikurangi dengan biaya, penyusutan, dan kewajiban lainnya termasuk pajak dalam tahun buku yang bersangkutan.
 3. Bank Perkreditan Rakyat (BPR) adalah perusahaan/usaha perbankan yang kegiatannya hanya menerima simpanan dalam bentuk tabungan dan deposito serta memberikan kredit berskala kecil dalam jangka pendek kepada masyarakat dalam wilayah kerja tertentu yang umumnya bersifat lokal. Dalam melakukan pengumpulan dana BPR dapat menerima simpanan hanya dalam bentuk tabungan dan deposito berjangka, dalam penyaluran dananya memberikan pinjaman kepada masyarakat ekonomi lemah dan masyarakat desa yang membutuhkan.
 4. Retribusi daerah adalah pungutan daerah sebagai pembayaran/
1. *Cooperative is an establishment that its members are people or establishments with legal status of cooperative and its activities based on people economic movement.*
 2. *Net profit of cooperative is gross income in one year minus expenses, depreciation, and other liabilities including taxes in current year.*
 3. *Rural Credit Bank (BPR) is a banking company/business whose activities only accept savings in the form of savings and deposits and provide small-scale credit in the short term to the public in certain working areas which are generally local in nature. In collecting funds BPR can accept deposits only in the form of savings and time deposits, in the distribution of funds to provide loans to the weak economy community and rural communities in need.*
 4. *Regional levies are regional levies as payments / uses because they*

pemakaian karena memperoleh suatu jasa atau fasilitas yang diberikan secara langsung dan nyata oleh daerah kepada pembayar/pemakai.

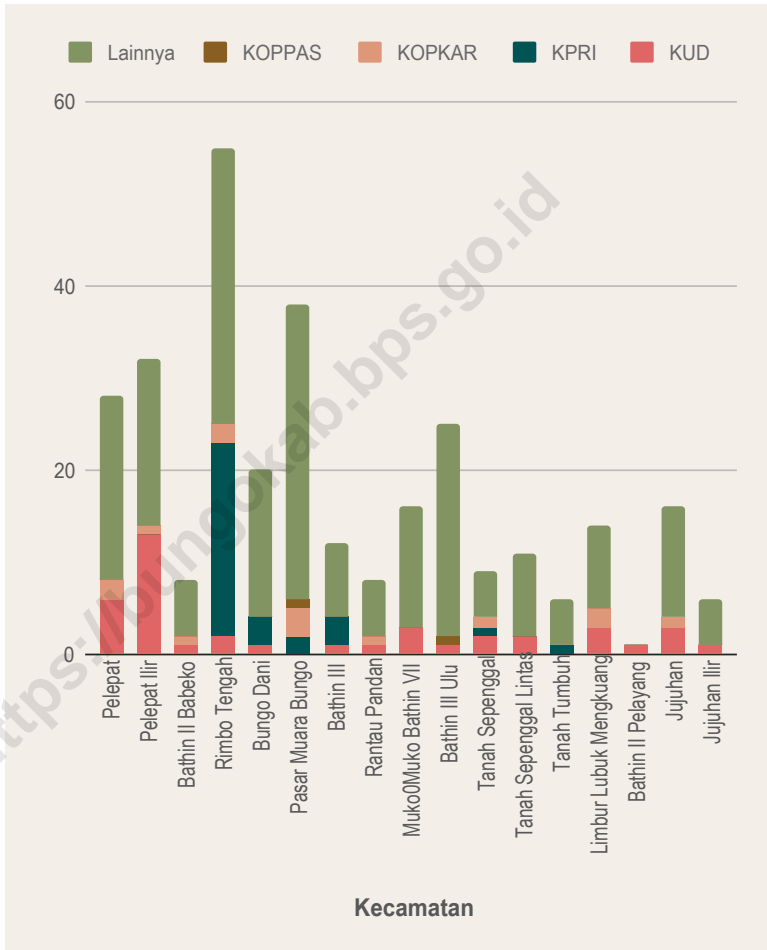
5. Pajak daerah adalah pungutan yang dilakukan oleh pemerintah daerah berdasarkan peraturan perundang-undangan yang berlaku. Pajak daerah dapat dibedakan dalam dua kategori, yaitu pajak daerah yang ditetapkan melalui peraturan daerah dan pajak negara yang pengelolaan dan penggunaannya diserahkan kepada daerah. Pungutan ini dikenakan kepada semua obyek pajak seperti orang/badan dan benda bergerak/tak bergerak.

obtain a service or facility provided directly and visibly by the region to the payer / user.

5. *Local taxes are levies imposed by local governments based on applicable laws and regulations. Regional taxes can be divided into two categories, namely local taxes that are determined through local regulations and state taxes whose management and use are left to the regions. This levy is imposed on all tax objects such as persons / entities and movable / immovable objects.*

Gambar 9.1
Figures

Jumlah Koperasi Menurut Jenis Koperasi Per Kecamatan di Kabupaten Bungo, 2021
Number of Cooperative by Kind of Cooperative Per Subdistricts in Bungo Regency, 2021



Sumber/Source : Dinas Koperasi, UMKM, Perindustrian dan Perdagangan Kabupaten Bungo/ Cooperative, SMEs, Industry, and Trade Service of Bungo Regency

Tabel
Table 9.1**Jumlah Koperasi Aktif Menurut Kecamatan di Kabupaten Bungo, 2018–2021**
Number of Active Cooperative by Subdistrict in Bungo Regency, 2018–2021

Kecamatan Subdistrict	2018	2019	2020	2021
(1)	(2)	(3)	(4)	(5)
Pelepat	28	28	28	28
Pelepat Ilir	32	32	32	32
Bathin II Babeko	8	8	8	8
Rimbo Tengah	57	55	55	55
Bungo Dani	19	19	20	20
Pasar Muara Bungo	41	37	37	38
Bathin III	14	11	11	12
Rantau Pandan	8	8	8	8
Muko-Muko Bathin VII	16	16	16	16
Bathin III Ulu	25	25	25	25
Tanah Sepanggal	9	9	9	9
Tanah Sepanggal Lintas	11	11	11	11
Tanah Tumbuh	6	6	6	6
Limbur Lubuk Mengkuang	14	14	14	14
Bathin II Pelayang	1	1	1	1
Jujuhan	16	16	16	16
Jujuhan Ilir	5	5	5	6
Kabupaten Bungo	308	301	302	305

Catatan/Note: ...

Sumber/Source: Dinas Koperasi, UMMK, Perindustrian dan Perdagangan Kabupaten Bungo/ *Cooperative, SMEs, Industry, and Trade Service of Bungo Regency*

Tabel
Table 9.2**Jumlah Koperasi Menurut Jenis Koperasi dan Kecamatan Kabupaten Bungo, 2021**
Number of Cooperative by Kind of Cooperative and Subdistrict in Bungo Regency, 2021

Kecamatan Subdistrict	Jenis Koperasi/ Kind of Cooperative					Jumlah Total
	KUD	KPRI	KOPKAR	KOPPAS	Lainnya Other	
(1)	(2)	(3)	(4)	(5)	(6)	(7)
Pelepat	6	-	2	-	20	28
Pelepat Ilir	13	-	1	-	18	32
Bathin II Babeko	1	-	1	-	6	8
Rimbo Tengah	2	21	2	-	30	55
Bungo Dani	1	3	-	-	16	20
Pasar Muara Bungo	-	2	3	1	32	38
Bathin III	1	3	-	-	8	12
Rantau Pandan	1	-	1	-	6	8
Muko-Muko Bathin VII	3	-	-	-	13	16
Bathin III Ulu	1	-	-	1	23	25
Tanah Sepenggal	2	1	1	-	5	9
Tanah Sepenggal Lintas	2	-	-	-	9	11
Tanah Tumbuh	-	1	-	-	5	6
Limbur Lubuk Mengkuang	3	-	2	-	9	14
Bathin II Pelayang	1	-	-	-	-	1
Jujuhan	3	-	1	-	12	16
Jujuhan Ilir	1	-	-	-	5	6
Kabupaten Bungo	41	31	14	2	217	305

Catatan/Note: ...

Sumber/Source: Dinas Koperasi, UMKM, Perindustrian dan Perdagangan Kabupaten Bungo/ Cooperative, SMEs, Industry, and Trade Service of Bungo Regency

Tabel
Table 9.3**Perkembangan Keadaan Koperasi Menurut Kecamatan di Kabupaten Bungo, 2021**
Condition of Cooperative by Subdistricts in Bungo Regency, 2021

Kecamatan Subdistrict	Koperasi Cooperative (Unit)	Anggota Member (orang/ person)	Modal/Capital (Rp 000)	
			Modal Sendiri Equity	Dari Luar From Others
(1)	(2)	(3)	(4)	(5)
Pelepat	28	2 402	1 722 080	922 912
Pelepat Ilir	32	7 283	34 638 439	4 471 150
Bathin II Babeko	8	322	329 649	755
Rimbo Tengah	55	5 293	34 655 175	1 670 198
Bungo Dani	20	768	5 504 036	165 996
Pasar Muara Bungo	38	2 271	11 482 274	458 086
Bathin III	12	784	8 873 952	426 460
Rantau Pandan	8	420	137 647	34 471
Muko-Muko Bathin VII	16	608	103 116	11 147
Bathin III Ulu	25	1 165	798 756	316 689
Tanah Sepanggal	9	380	188 374	21 880
Tanah Sepanggal Lintas	11	342	163 031	69 188
Tanah Tumbuh	6	1 567	320 330	113 014
Limbur Lubuk Mengkuang	14	2 339	10 471 325	7 277 487
Bathin II Pelayang	1	291	1 146 759	1 513 574
Jujuhan	16	1 894	3 241 341	94 391
Jujuhan Ilir	6	658	2 150 885	1 085 415
Kabupaten Bungo	305	28 787	115 927 169	18 652 813

Lanjutan Tabel/*Continued Table* 9.3

Kecamatan <i>Subdistrict</i>	Volume Usaha <i>Omzet</i> (Rp 000)	Sisa Hasil Usaha <i>Net Income</i> (Rp 000)	Aset <i>Assets</i> (Rp 000)
(1)	(6)	(7)	(8)
Pelepat	3 210 674	419 518	3 571 595
Pelepat Ilir	26 776 163	2 550 218	62 614 094
Bathin II Babeko	281 838	52 322	416 095
Rimbo Tengah	36 736 865	3 641 226	47 860 057
Bungo Dani	9 457 801	1 062 478	6 229 846
Pasar Muara Bungo	12 160 448	1 447 047	16 317 998
Bathin III	3 265 800	532 206	4 645 643
Rantau Pandan	139 650	27 592	193 760
Muko-Muko Bathin VII	85 913	13 120	154 934
Bathin III Ulu	1 068 346	163 269	1 248 207
Tanah Sepenggal	128 267	38 637	191 679
Tanah Sepenggal Lintas	201 438	43 522	297 378
Tanah Tumbuh	197 748	30 450	449 754
Limbur Lubuk Mengkuang	121 419 399	1 568 105	28 852 246
Bathin II Pelayang	2 400 000	10 069	3 521 904
Jujuhan	32 597 168	5 944 413	35 669 394
Jujuhan Ilir	3 694 854	124 736	8 346 262
Kabupaten Bungo	253 822 372	17 668 928	220 580 846

Catatan/*Note*: ...Sumber/*Source*: Dinas Koperasi, UMKM, Perindustrian dan Perdagangan Kabupaten Bungo/ *Cooperative, SMEs, Industry, and Trade Service of Bungo Regency*

Tabel
Table 9.4**Penerimaan Retribusi Daerah Menurut Jenisnya di
Kabupaten Bungo (ribu rupiah), 2019-2021**
*Regional Retribution Acceptance by Type in Bungo Regency
(thousand rupiahs), 2019-2021*

<i>Jenis Retribusi</i> <i>Type of Retribution</i>	2019	2020	2021
(1)	(2)	(3)	(4)
1. Pelayanan Kesehatan	864 388 200	682 246 280	529 928 970
2. Pelayanan Persampahan/ Kebersihan	643 241 000	585 688 000	521 265 000
3. Pelayanan Parkir di Tepi Jalan Umum	536 515 000	364 813 250	455 728 000
4. Pelayan Pasar	515 527 252	448 191 813	519 390 678
5. Pengujian Kendaraan Bermotor	328 300 000	323 341 600	164 040 700
6. Pemeriksaan dan Pengujian Alat Kebakaran	110 301 902	96 410 825	109 933 300
7. Pengendalian Menara Telekomunikasi	407 607 760	242 378 897	414 293 104
8. Tera/ Tera Ulang	-	25 510 000	25 415 000
9. Penyediaan dan/atau Penyedot Kaskus	38 120 000	51 320 000	9072000000
10. Pemakaian Kekayaan Daerah	157 377 600	39 295 700	489 714 077
11. Terminal	20 500 000	831800000	24 100 000
12. Parkir Khusus	-	921 000	6 184 000
13. Rumah Potong Hewan	56 240 000	398 569 087	56 120 000
14. Pelayanan Tempat Rekreasi dan Olah Raga	22 313 000	91 820 000	14 850 000
15. Penjualan Hasil Pertanian	459 230 000	444 225 000	349 725 000
16. Penjualan Hasil Perikanan	30 000 000	6 500 000	7 000 000
17. IMB	194 587 500	157 837 500	311 081 838
18. IMTA	-	-	-

Catatan/Note: *)Angka Sementara

Sumber/Source: Badan Pengelola Pajak dan Restribusi Daerah (BPPRD) Kab. Bungo/ *Regional Tax and Retribution Management Agency (BPPRD) Kab. Bungo*

Tabel
Table 9.5**Jumlah Penerimaan Pajak Daerah Menurut Jenisnya di
Kabupaten Bungo (ribu rupiah), 2019 - 2021**
*Regional Taxes Acceptance by Type in Bungo Regency
(thousand rupiahs), 2019 - 2021*

<i>Jenis Retribusi</i> <i>Type of Retribution</i>	2019	2020	2021
(1)	(2)	(3)	(4)
Pajak Hotel	1 623 890 012	1 029 788 808	1 091 226 884
Pajak Restoran	3 001 156 935	2 295 148 508	2 422 622 874,28
Pajak Hiburan	499 600 362	251 513 810	194 323 400
Pajak Reklame	1 607 977 367	1 520 897 124	1 531 158 196
Pajak Penerangan Jalan	21 408 371 912	21 095 688 105	21 572 438 250
Pajak Galian C	1 844 791 360	1 837 364 200	932 453 700
Pajak Parkir	152 572 360	157 433 400	227 421 200
Pajak Air Bawah Tanah	18 696 366	13 725 621	9 215 180
Pajak Sarang Burung Walet	74 690 000	62 880 000	53 140 000
Pajak Lingkungan	3 675 500 704	3 555 191 844	3 762 748 407
Pajak Bea Perolehan Hak atas Tanah dan Bangunan	5 333 995 158	3 511 860 942,65	13 063 245 497
Denda Pajak Daerah	183 615 863	219 922 291	221 983 567
Denda Pajak Hotel	1 742 027	6 844 628	2 007 631
Denda Pajak Restoran	15 652 709	13 386 178	13 927 248
Denda Pajak Hiburan	772 174	1 049 081	48 148
Denda Pajak Reklame	15 145 790	14 021 795	11 512 921
Denda Pajak Penerangan Jalan	595 559	743 703	122 699
Denda Pajak Galian C	24 834 963	38 949 801	35 447 328
Denda Pajak Parkir	514 084	728 120	450 720
Denda Pajak Air Bawah Tanah	75 546	69 945	16 128
Denda Pajak Sarang Burung Walet	110 000	52 800	-
Denda Pajak Bumi dan Bangunan P2	124 172 966	144 076 240	158 450 744
Kabupaten Bungo	39 424 858 399	35 551 414 653,65	45 081 977 155,28

Sumber/Source: Badan Pengelola Pajak dan Restribusi Daerah (BPPRD) Kab. Bungo/ *Regional Tax and Retribution Management Agency (BPPRD) Kab. Bungo*

Tabel
Table 9.6**Hasil Pungutan PBB Menurut Kecamatan dan Sektor di Kabupaten Bungo (rupiah), 2021**
Property Tax Charges by Subdistrict and Sector in Bungo Regency (rupiahs), 2021

Kecamatan Subdistrict	Rencana Penerimaan Acceptance Plan	Jumlah Total	Persentase Percentage (%)	Sisa Rencana Rest of the Plan
(1)	(2)	(3)	(4)	(5)
Pelepat	1 041 642 074,91	592 005 654	56,83	449 636 420 913
Pelepat Ilir	1 176 569 935,99	544 660 606	46,29	631 909 329 988
Bathin II Babeko	341 538 097,88	76 921 118	22,52	264 616 979 877
Rimbo Tengah	586 785 528,09	657 557 825	112,06	- 70 772 296,92
Bungo Dani	275 008 447,85	288 627 671	104,95	- 13 619 223,15
Pasar Muara Bungo	921 028 512,97	837 348 840	90,91	83 679 672 969
Bathin III	255 671 571,47	256 265 388	100,23	- 593 816,53
Rantau Pandan	131 541 852,76	3 861 030	2,94	127 680 822 760
Muko-Muko Bathin VII	147 313 922,95	18 140 477	12,31	129 173 445 953
Bathin III Ulu	84 784 425,25	9 831 144	11,6	74 953 281 248
Tanah Sepanggal	171 415 691,16	33 681 644	19,65	137 734 047 156
Tanah Sepanggal Lintas	305 433 690,44	61 536 785	20,15	243 896 905 436
Tanah Tumbuh	225 857 259,77	77 749 216	34,44	148 063 043 766
Limbur Lubuk Mengkuang	475 775 654,27	64 343 420	13,52	411 432 234 271
Bathin II Pelayang	128 770 198,51	43 729 713	33,96	85 040 485 509
Jujuhan	619 232 082,24	322 794 416	52,13	296 437 666 245
Jujuhan Ilir	111 631 053,5	32 099 204	28,75	79 531 849 501
Kabupaten Bungo	7 000 000 000	3 921 199 151	56,02	3 078 800 849

Catatan/Note: ...

Sumber/Source: Badan Pengelola Pajak dan Restribusi Daerah (BPPRD) Kab. Bungo/ Regional Tax and Retribution Management Agency (BPPRD) Kab. Bungo

Tabel
Table 9.7**Banyaknya Penabung dan Jumlah Tabungan pada Bank Pemerintah di Kabupaten Bungo, 2021**
Number of Depositor and Savings Amount at Government Banks in Bungo Regency, 2021

Bank Bank	Jumlah Penabung Depositors	Jumlah Tabungan Saving Amount (juta rupiah/ million rupiahs)
(1)	(2)	(3)
Bank Rakyat Indonesia (BRI)	231 096	663 414
Bank Negara Indonesia (BNI)	75 560	292 761
Bank Mandiri	...	246 655
Bank Pembangunan Daerah Jambi	23 625	173 480

Catatan/Note: ...

Sumber/Source: Beberapa Bank Pemerintah Cab Muara Bungo/Several Government Bank Muara Bungo Branch

Tabel
Table 9.8**Posisi Giro Triwulanan pada Bank-Bank Pemerintah (juta rupiah), 2021**
Quarterly Giro Position in Government Banks (million rupiahs), 2021

Bank Bank	BRI	BNI	Bank Mandiri	Bank Jambi
(1)	(2)	(3)	(4)	(5)
Januari-Maret <i>January-March</i>	38 315	53 374	30 875	130 344
April-Juni <i>April-June</i>	27 750	73 359	28 010	106 081
Juli-September <i>July-September</i>	28 069	46 464	39 051	193 221
Oktober-Desember <i>October-December</i>	21 838	79 046	38 528	129 250
Posisi Akhir 2021 <i>Last Position 2021</i>	21 838	79 046	38 528	129 250

Catatan/Note: ...

Sumber/Source: Beberapa Bank Pemerintah Cab Muara Bungo/Several Government Bank Muara Bungo Branch

Tabel
Table 9.9**Posisi Deposito Triwulanan pada Bank-Bank Pemerintah
(juta rupiah), 2021**
**Quarterly Deposits Position in Government Banks (million
rupiahs), 2021**

Bank Bank	BRI	BNI	Bank Mandiri	Bank Jambi
(1)	(2)	(3)	(4)	(5)
Januari-Maret <i>January-March</i>	106 140	78 474	71 188	406 864
April-Juni <i>April-June</i>	108 694	78 736	55 324	548 012
Juli-September <i>July-September</i>	102 962	78 919	57 273	424 415
Oktober-Desember <i>October-December</i>	95 849	79 261	54 500	250 314
Posisi Akhir 2021 <i>Last Position 2021</i>	95 849	79 261	54 500	250 314

Catatan/Note: ...

Sumber/Source: Beberapa Bank Pemerintah Cab Muara Bungo/Several Government Bank Muara Bungo Branch

Tabel
Table 9.10**Posisi Pinjaman pada Bank-Bank Pemerintah menurut Jenis Pinjaman , (juta rupiah), 2021**
Quarterly Loan Position in Government Banks by Kind of Loan (million rupiahs), 2021

Bank Bank	BRI	BNI	Bank Mandiri	Bank Jambi
(1)	(2)	(3)	(4)	(5)
Investasi <i>Investment</i>	254 952	105 937	7 338	32 510
Modal Kerja <i>Working Capital</i>	333 160	181 434	17 442	5 919
Konsumsi <i>Consumption</i>	231 228	100 495	3 586	678 765
Jumlah <i>Total</i>	819 340	387 866	28 366	717 195

Catatan/Note: ...

Sumber/Source: Beberapa Bank Pemerintah Cab Muara Bungo/Several Government Bank Muara Bungo Branch

Tabel
Table 9.11**Banyaknya KUK Perbankan Yang Disalurkan Beberapa Bank Pemerintah Menurut Sektor Ekonomi per Akhir Periode di Kabupaten Bungo (juta rupiah), 2021**
Number of Small Enterprise Credit Distributed by Several Government Bank by Economic Sector at the End of Period in Bungo Regency (million rupiahs), 2021

Bank Bank	BRI	BNI	Bank Mandiri	Bank Jambi
(1)	(2)	(3)	(4)	(5)
<i>Pertanian</i> <i>Agriculture</i>	82 866	99 490
<i>Perindustrian</i> <i>Manufacturing Industry</i>	56 870
<i>Listrik, Gas dan Air</i> <i>Electricity, Gas and Water Supply</i>	44 042
<i>Konstruksi</i> <i>Contruction</i>	13 641
<i>Perdagangan, Restoran dan Hotel</i> <i>Trade, Restoratn and Hotel</i>	188 528	88 372
<i>Transportasi dan Komunikasi</i> <i>Tansportation and Communication</i>	17 100
<i>Jasa-jasa</i> <i>Services</i>	82 946
<i>Lainnya</i> <i>Others</i>	236 406

Catatan/Note: ...

Sumber/Source: Beberapa Bank Pemerintah Cab Muara Bungo/Several Government Bank Muara Bungo Branch

Pengeluaran Per Kapita Sebulan

2021



Nilai

Rp 543.114

NON MAKANAN

Persentase

47,29 %



Nilai

Rp 605.457

MAKANAN

Persentase

52,71 %

PENJELASAN TEKNIS

TECHNICAL NOTES

- | | |
|--|--|
| <p>1. Kegiatan pengumpulan data sosial dan ekonomi yang dilaksanakan secara rutin oleh BPS melalui Survei SosialEkonomi Nasional (Susenas).</p> | <p>1. <i>Socioeconomic data collection activities are carried out regularly by the B P S - Statistics Indonesia through the National Socioeconomic Survey (Susenas).</i></p> |
| <p>2. Sejak tahun 2011 sampai dengan 2014, pengumpulan data Susenas konsumsi pengeluaran rumah tangga dilaksanakan secara triwulanan. Mulai tahun 2015 pengumpulan data Susenas dilaksanakan dua kali dalam setahun, yaitu pada Maret dan September.</p> | <p>2. <i>Since 2011 to 2014, Susenas data collection of household consumption expenditures was conducted quarterly. Starting in 2015, collecting of data Susenas carry out twice a year, In March and September.</i></p> |
| <p>3. Target sampel Susenas Maret adalah 300.000 rumah tangga yang tersebar di seluruh kabupaten/kota di Indonesia. Target sampel Susenas pada bulan September adalah sebanyak 75.000 rumah tangga</p> | <p>3. <i>The March Susenas target sample covers 300.000 households spread out at all regency/municipality in Indonesia. The September Susenas target sample covers 75.000 households.</i></p> |
| <p>4. Data hasil pencacahan Susenas Maret dapat disajikan untuk tingkat nasional, provinsi, dan kabupaten/kota, sedangkan untuk data hasil Susenas September hanya dapat disajikan untuk tingkat nasional dan provinsi.</p> | <p>4. <i>The result from Susenas data collection in March can be presented on national, provincial, and regency/municipal level estimates, while data collection in September can be disseminated only for the national and provincial levels.</i></p> |
| <p>5. Data konsumsi/pengeluaran yang dikumpulkan pada Susenas Maret dibagi menjadi dua kelompok, yaitu makanan dan bukan makanan. Jumlah</p> | <p>5. <i>The consumption/expenditure data collected in March Susenas are divided into two groups, namely food and non-food. The number of food commodity are 174</i></p> |

komoditas makanan sebanyak 174 komoditas. Pengumpulan data kelompok makanan meliputi banyaknya komoditas yang dikonsumsi beserta nilai pengeluarannya.

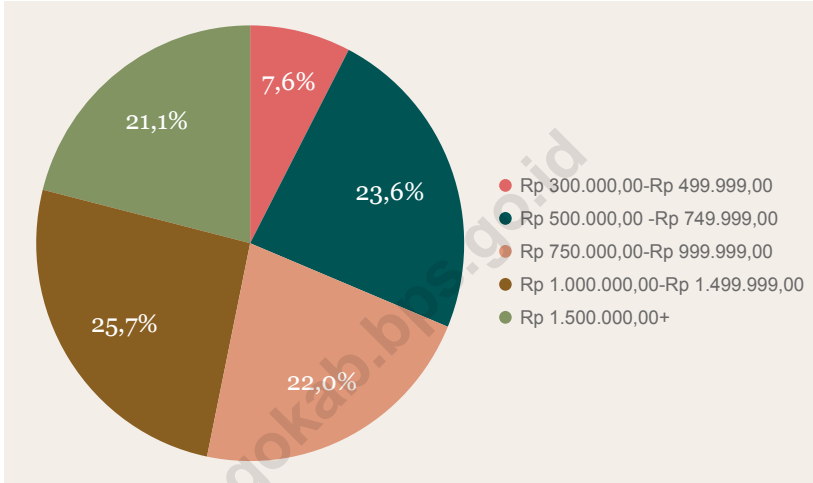
commodities. The food group data collection includes quantity and value of commodities consumed.

6. Pengumpulan data pada sebagian besar kelompok bukan makanan hanya mencakup nilai pengeluaran barang yang dikonsumsi, kecuali beberapa jenis barang tertentu juga dikumpulkan kuantitasnya, seperti listrik, air, gas, dan bahan bakar minyak (BBM).
 7. Referensi waktu survei yang digunakan adalah selama seminggu terakhir untuk konsumsi makanan dan sebulan atau setahun terakhir untuk konsumsi bukan makanan.
 8. Data ketersediaan konsumsi pangan per kapita bersumber dari perhitungan Neraca Bahan Makanan (NBM) Indonesia, hasil kerja sama antara Badan Pusat Statistik dan Kementerian Pertanian.
 9. Metode yang dipakai untuk penyusunan NBM berpedoman pada buku rujukan yang diterbitkan oleh organisasi pangan sedunia, yaitu Food Agriculture Organization (FAO).
6. *Data collection on most of non food groups covers only the value of expenditures consumed except for certain comodities which are also collected for its quantity, such as the use of electricity, water, gas, and fuel oil (BBM).*
 7. *The survey time reference period is previous week before enumeration date for food consumption and last month or last year for non-food consumption.*
 8. *Data on the availability of per capita food consumption are from the Indonesian Food Balance Sheet computed by the BPS-Statistics Indonesia in collaboration with the Ministry of Agriculture.*
 9. *The FAO method is adopted to compute the Food Balance Sheet.*

10. Penyediaan pangan dalam negeri adalah produk dalam negeri ditambah dengan perubahan stok dan impor dikurangi dengan ekspor.
11. Ketersediaan pangan untuk dikonsumsi penduduk terlebih dahulu dikurangi dengan bagian produksi yang digunakan untuk bibit, makanan ternak, industri, dan yang tercecer.
12. Ketersediaan pangan per kapita adalah ketersediaan pangan dibagi dengan jumlah penduduk pertengahan tahun. Ketersediaan pangan per kapita bisa dalam bentuk kuantum maupun unsur gizi, yaitu kalori, protein, dan lemak.
10. *Domestic food availability is define as domestic production plus changes in stock and imports minus exports.*
11. *In compiling data on domestic food availability, the share of production for seeds, waste, residuals, animal feeds, and industrial use are first taken into account.*
12. *Per capita food availability is total food availability divided by number of population midyear. It is presented in terms of quantity as well as nutrient content, such as calories, proteins, and fats*

Gambar 10.1
Figures

Persentase Penduduk Menurut Golongan Pengeluaran Per Kapita Sebulan di Provinsi Jambi, 2021 (Rupiah)
Average Monthly per Capita Expenditure by Class and Comodity in Jambi Province, 2021 (Rupiah)



Sumber/Source : BPS, Survei Sosial Ekonomi Nasional (Susenas) Maret/BPS-Statistics Indonesia, National Socioeconomic Survey March

Tabel
Table 10.1

Rata-rata Pengeluaran per Kapita Sebulan Menurut Kelompok Komoditas (rupiah) di Kabupaten Bungo, 2021
Monthly Average Expenditure per Capita by Commodity Group (rupiahs) in Bungo Regency, 2021

Kelompok Komoditas/Commodity Group	2021
(1)	(2)
Makanan/Food	
Padi-padian/Cereals	70 112
Umbi-umbian/Tubers	7 457
Ikan/udang/cumi/kerang/Fish/shrimp/common squid/shells	58 793
Daging/Meat	27 482
Telur dan susu/Eggs and milk	28 097
Sayur-sayuran/Vegetables	74 911
Kacang-kacangan/Legumes	9 134
Buah-buahan/Fruits	23 034
Minyak dan kelapa/Oil and coconut	19 778
Bahan minuman/Beverage stuffs	17 469
Bumbu-bumbuan/Spices	8 408
Konsumsi lainnya/Miscellaneous food items	11 127
Makanan dan minuman jadi/Prepared food and beverages	155 075
Rokok/Cigarettes	94 580
Jumlah makanan/Total food	605 457
Bukan makanan/Non-food	
Perumahan dan fasilitas rumah tangga/Housing and household facilities	274 717
Aneka komoditas dan jasa/Goods and services	109 442
Pakaian, alas kaki, dan tutup kepala/Clothing, footwear, and headgear	48 137
Komoditas tahan lama/Durable goods	60 627
Pajak, pungutan, dan asuransi/Taxes and insurance	40 101
Keperluan pesta dan upacara/kenduri/Parties and ceremonies	10 090
Jumlah bukan makanan/Total non-food	543 114
Jumlah/Total	1 148 572

Catatan/Note: ...

Sumber/Source: BPS, Survei Sosial Ekonomi Nasional (Susenas) Maret/BPS-Statistics Indonesia, National Socioeconomic Survey March

Tabel
Table 10.2**Persentase Pengeluaran per Kapita Sebulan Menurut
Kelompok Komoditas di Kabupaten Bungo, 2021**
**Percentage of Monthly Expenditure per Capita by
Commodity Group in Bungo Regency, 2021**

Kelompok Komoditas/Commodity Group	2021
(1)	(2)
Makanan/Food	
Padi-padian/Cereals	6,10
Umbi-umbian/Tubers	0,65
Ikan/udang/cumi/kerang/Fish/shrimp/common squid/shells	5,12
Daging/Meat	2,39
Telur dan susu/Eggs and milk	2,45
Sayur-sayuran/Vegetables	6,52
Kacang-kacangan/Legumes	0,80
Buah-buahan/Fruits	2,01
Minyak dan kelapa/Oil and coconut	1,72
Bahan minuman/Beverage stuffs	1,52
Bumbu-bumbuan/Spices	0,73
Konsumsi lainnya/Miscellaneous food items	0,97
Makanan dan minuman jadi/Prepared food and beverages	13,50
Rokok/Cigarettes	8,23
Jumlah makanan/Total food	52,71
Bukan makanan/Non-food	
Perumahan dan fasilitas rumah tangga/Housing and household facilities	23,92
Aneka komoditas dan jasa/Goods and services	9,53
Pakaian, alas kaki, dan tutup kepala/Clothing, footwear, and headgear	4,19
Komoditas tahan lama/Durable goods	5,28
Pajak, pungutan, dan asuransi/Taxes and insurance	3,49
Keperluan pesta dan upacara/kenduri/Parties and ceremonies	0,88
Jumlah bukan makanan/Total non-food	47,29
Jumlah/Total	100,00

Catatan/Note: ...

Sumber/Source: BPS, Survei Sosial Ekonomi Nasional (Susenas) Maret/BPS-Statistics Indonesia, National Socioeconomic Survey March

Tabel
Table 10.3**Persentase Penduduk Menurut Golongan Pengeluaran Per Kapita Sebulan di Kabupaten Bungo, 2020 dan 2021**
Percentage of Population by Per Capita Spending Group a Month in Bungo Regency, 2020 and 2021

Golongan Pengeluaran <i>Spending Group</i> (Rp)	Persentase (%) <i>Percentage (%)</i>
(1)	(2)
< 150 000	0,00
150 000 - 199 999	0,00
200 000 - 299 999	0,00
300 000 - 499 999	7,62
500 000 - 749 999	23,64
750 000 - 999 999	21,97
1 000 000 - 1 499 999	25,71
1 500 000+	21,05
Jumlah/Total	100,00

Catatan/Note: ...

Sumber/Source: BPS, Survei Sosial Ekonomi Nasional (Susenas) Maret/BPS-Statistics Indonesia, National Socioeconomic Survey March

DISTRIBUSI BERAS BULOG 2021

BPNT

(Bantuan Pangan Non Tunai)



483.707 kg

Stok Akhir



289.945 kg

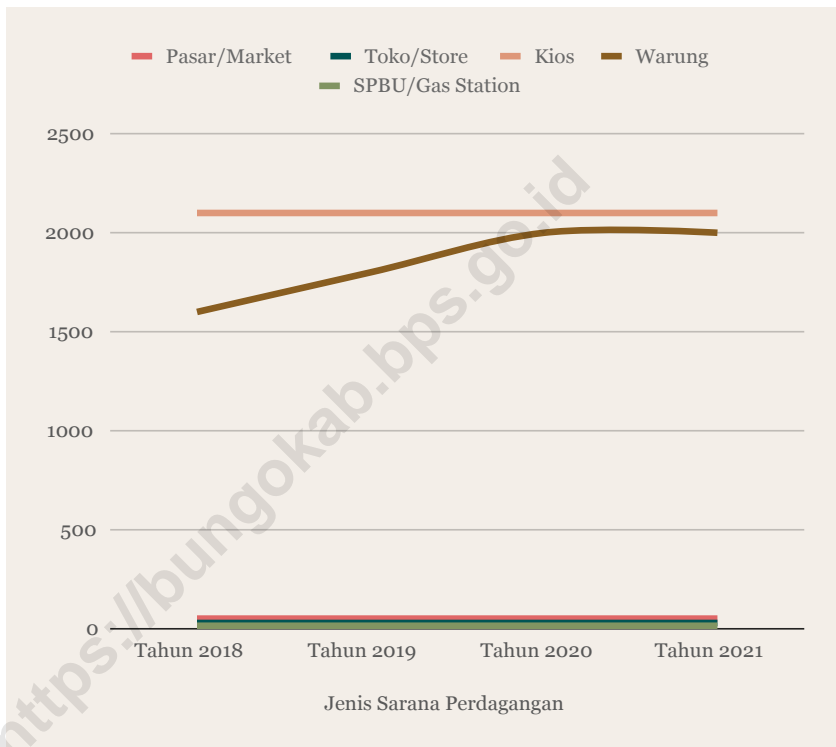


PENJELASAN TEKNIS**TECHNICAL NOTES**

1. Pasar pertama adalah tempat bertemunya antara pedagang besar pertama dengan pedagang besar berikutnya, atau pasar sesudah pasar produsen (farm gate). Di negara kita, prasarana pasar pertama dan produsen masih jarang dijumpai, yang sering dijumpai adalah pasar konsumsi (pasar bagi para konsumen). Oleh sebab itu pengertian pasar pada harga perdagangan besar tidak menekankan pada tempat terjadinya transaksi.
 2. Harga perdagangan besar adalah harga transaksi yang terjadi antara penjual/pedagang besar pertama dengan pembeli/pedagang besar berikutnya dalam jumlah besar pada pasar pertama untuk suatu barang.
 3. Pedagang besar adalah pengusaha/pedagang yang menjual barang dalam jumlah besar untuk setiap jenis barang yang diperdagangkan.
1. *The first market is a meeting place between the first major trader and the next big trader, or the market after the producer market (farm gate). In our country, the first market infrastructure and producers are still rarely found, which is often found is the consumption market (market for consumers). Therefore the notion of the market at large trading prices does not emphasize where the transaction takes place.*
 2. *The price of a large trade is the price of a transaction that occurs between the first seller / wholesaler and the next large buyer / trader in large quantities in the first market for an item.*
 3. *Large traders are entrepreneurs / traders who sell goods in large quantities for each type of goods traded.*

Gambar 11.1
Figures

Jumlah Sarana Perdagangan Menurut Jenisnya di Kabupaten Bungo, 2018–2021
Number of Trading Facilities by Type of Facility in Bungo Regency, 2018–2021



Sumber/Source : Dinas Koperasi, UMKM, Perindustrian dan Perdagangan Kabupaten Bungo/ Cooperative, SME's, Industry, and Trade Service of Bungo Regency

Tabel
Table 11.1

**Jumlah Sarana Perdagangan Menurut Jenisnya di
Kabupaten Bungo, 2018–2021**
*Number of Trading Facilities by Type of Facility in Bungo
Regency, 2018–2021*

Jenis Sarana Perdagangan <i>Type of Trading Facilities</i>	2018	2019	2020	2021
(1)	(2)	(3)	(4)	(5)
Pasar/Market	51	51	51	51
Toko/Store	29	29	29	29
Kios	2 100	2 100	2 100	2 100
Warung	1 600	1 800	2 000	2 000
SPBU/Gas Station	15	15	15	15
Jumlah/Total	3 795	3 995	4 195	4 195

Catatan/Note: ...

Sumber/Source: Dinas Koperasi, UMKM, Perindustrian dan Perdagangan Kabupaten Bungo/ *Cooperative, SMEs, Industry, and Trade Service of Bungo Regency*

Tabel
Table 11.2**Pengadaan, Penyaluran dan Stok Beras pada Bulog
Subdivre Muara Bungo dirinci Per Bulan (kg), 2021
Supply, Distribution and Stock of Rice in State Logistics
Agency Subdivision Muara Bungo by Month (kg), 2021**

<i>Bulan Month</i>	<i>Stok Awal First Stock</i>	<i>Pemasukan Input</i>	<i>Jumlah Total</i>	<i>Penyaluran Distribution</i>	<i>Stok Akhir End Stock</i>
(1)	(2)	(3)	(4)	(5)	
Januari/January	902 005	210 000	1 112 005	390 520	721 485
Februari/February	721 485	195 210	916 695	318 040	598 655
Maret /March	598 655	149 601,4	748 256,4	255 368,4	492 888
April/April	492 888	125 342	618 230	144 815	473 415
Mei/May	473 415	280 360	753 775	167 135	586 640
Juni/June	586 640	260 070	846 710	211 645	635 065
Juli/July	635 065	921 750	1 556 815	842 560	714 255
Agustus/August	714 255	251 100	965 355	581 135	384 220
September/September	384 220	155 520	539 740	162 735	377 005
Oktober/October	377 005	10 000	387 005	109 150	277 855
November/November	277 855	192 585	470 440	135 185	335 255
Desember/December	335 255	229 000	564 255	274 310	289 945

Catatan/Note: ...

Sumber/Source: Perum Bulog Sub Divre Muara Bungo/ State Logistics Agency (Bulog) Regional Division Muara Bungo

Tabel
Table 11.3

**Penyaluran Beras pada Bulog Subdivre Muara Bungo
Dirinci Per Bulan (kg), 2021**
*Distribution of Rice in State Logistics Agency Suidivision
Muara Bungo by Month (kg), 2021*

<i>Bulan Month</i>	<i>Movereg Out</i>	Badan Ketahanan Pangan Food Security Agency	<i>Reproses Reprosing</i>	<i>Natura Karawan & Gasman</i>	<i>Jaminan Sosial Bencana Alam Social Purpose of Disaster</i>
(1)	(2)	(3)	(4)	(5)	(6)
Januari/ January	-	-	-	470	-
Februari/ February	-	-	-	410	-
Maret / March	-	-	-	60	-
April/ April	-	-	-	920	-
Mei/ May	-	-	-	460	-
Juni/ June	-	-	-	-	-
Juli/ July	-	-	232 180	820	-
Agustus/ August	-	-	284 600	420	-
September/ September	-	-	-	480	-
Oktober/ October	-	-	-	-	-
November/ November	-	-	-	420	-
Desember/ December	-	-	-	870	-
Jumlah/ Total	-	-	480 780	5 330	-

Lanjutan Tabel/Continued Table 11.3

<i>Bulan Month</i>	<i>BB-PPKM</i>	<i>Rebagging/Mixing</i>	<i>KPSH-BM</i>	<i>BPNT</i>
(1)	(7)	(8)	(9)	(10)
Januari/ January	-	110 000	190 050	80 880
Februari/ February	-	35 000	220 400	69 456
Maret / March	-	20 000	175 230	16 060
April/ April	-	20 950	122 945	29 620
Mei/ May	-	7 750	151 145	26 480
Juni/ June	-	-	182 105	123 580
Juli/ July	240 220	91 900	156 440	26 620
Agustus/ August	167 870	5 000	140 065	31 790
September/ September	-	3 000	150 155	5 310
Oktober/ October	-	-	106 150	-
November/ November	-	5 000	100 660	21 941
Desember/ December	-	12 000	209 470	51 970
Jumlah/ Total	408 090	310 600	1 904 815	483 707

Catatan/Note: ...

Sumber/Source: Perum Bulog Sub Divre Muara Bungo/ State Logistics Agency (Bulog) Regional Division Muara Bungo

PDRB ATAS DASAR HARGA BERLAKU MENURUT PENGELUARAN



PENJELASAN TEKNIS

TECHNICAL NOTES

- | | |
|--|--|
| <p>1. Produk Domestik Bruto (PDB)/ Produk Domestik Regional Bruto (PDRB) adalah nilai keseluruhan semua barang dan jasa yang diproduksi dalam suatu wilayah dalam suatu jangka waktu tertentu (biasanya satu tahun).</p> | <p>1. <i>Gross Domestic Product (GDP) / Gross Regional Domestic Product (GRDP) is the overall value of all goods and services produced in a region within a certain period (usually one year).</i></p> |
| <p>2. PDRB Per Kapita adalah nilai PDRB dibagi jumlah penduduk dalam suatu wilayah pada periode tertentu.</p> | <p>2. <i>Per capita GRDP is the value of GRDP divided by the number of residents in an area in a certain period.</i></p> |
| <p>3. PDRB (Nominal) adalah nilai produk atau barang dan jasa (output) yang dihasilkan di dalam wilayah domestik untuk digunakan sebagai konsumsi "akhir" masyarakat.</p> | <p>3. <i>PDRB (Nominal) is the value of products or goods and services (output) produced within the domestic area for use as the "final" consumption of society.</i></p> |
| <p>4. PDB/PDRB per Kapita adalah nilai PDB atau PDRB dibagi jumlah penduduk dalam suatu wilayah per periode tertentu.</p> | <p>4. <i>GDP / GRDP per capita is the value of GDP or GRDP divided by the number of residents in an area per certain period.</i></p> |
| <p>5. PDRB Atas Dasar Harga Konstan adalah penjumlahan nilai tambah atas barang dan jasa yang dihasilkan oleh berbagai unit produksi di suatu wilayah dalam jangka waktu satu tahun, dimana barang dan jasa dihitung pada harga yang tetap (harga pada tahun dasar).</p> | <p>5. <i>GRDP at constant prices is the sum of the added value of goods and services produced by various production units in a region within a period of one year, where goods and services are calculated at a fixed price (prices in the base year).</i></p> |
| <p>6. PDRB Atas Dasar Harga Berlaku adalah penjumlahan nilai tambah atas barang dan jasa</p> | <p>6. <i>GRDP at Current Prices is the sum of the added value of goods and services produced by various</i></p> |

yang dihasilkan oleh berbagai unit produksi di suatu wilayah dalam jangka waktu satu tahun, di mana barang dan jasa dihitung menggunakan harga yang berlaku pada tahun berjalan.

production units in an area within a period of one year, where goods and services are calculated using the prices in effect in the current year.

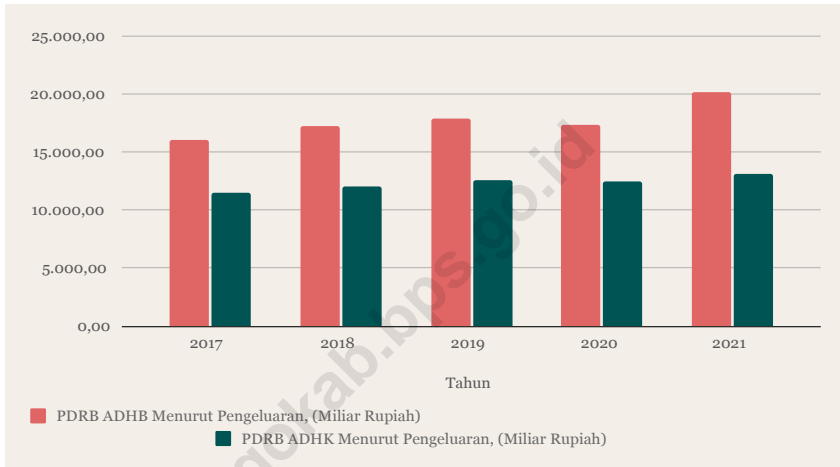
7. Laju Pertumbuhan PDB / PDRB menunjukkan pertumbuhan produksi barang dan jasa di suatu wilayah perekonomian dalam selang waktu tertentu.

7. *GDP / GDP growth rate shows the growth of production of goods and services in an economic region within a certain time interval.*

<https://bungokab.bps.go.id>

Gambar 12.1
Figures

Produk Domestik Regional Bruto Atas Dasar Harga Konstan dan Harga Berlaku 2010 (miliar rupiah) di Kabupaten Bungo, 2017–2021
Gross Regional Domestic Product at 2010 Constant and Current Market Prices (billion rupiahs) in Bungo regency, 2017–2021



Sumber/Source : BPS Kabupaten Bungo/ BPS - Bungo Regency

Tabel
Table 12.1

Produk Domestik Regional Bruto Atas Dasar Harga Berlaku Menurut Lapangan Usaha (miliar rupiah) di Kabupaten Bungo, 2017–2021
Gross Regional Domestic Product at Current Market Prices by Industry (billion rupiahs) in Bungo regency, 2017–2021

Lapangan Usaha/Industry		2017	2018	2019	2020 ^x	2021 ^{xx}
(1)	(2)	(3)	(4)	(5)	(6)	
A	Pertanian, Kehutanan, dan Perikanan/ <i>Agriculture, Forestry, and Fishing</i>	3 491,59	3 637,25	3 853,85	4 133,85	4 864,52
B	Pertambangan dan Penggalian/ <i>Mining and Quarrying</i>	2 872,62	3 044,99	2 577,11	1 645,35	2 765,57
C	Industri Pengolahan/ <i>Manufacturing</i>	983,58	1 027,00	1 064,11	1 152,00	1 347,20
D	Pengadaan Listrik dan Gas/ <i>Electricity and Gas</i>	8,66	10,29	11,26	12,07	12,51
E	Pengadaan Air; Pengelolaan Sampah, Limbah, dan Daur Ulang/ <i>Water Supply; Sewerage, Waste Management, and Remediation Activities</i>	30,23	32,04	33,73	35,25	38,87
F	Konstruksi/ <i>Construction</i>	1 947,98	2 190,35	2 381,69	2 317,85	2 467,44
G	Perdagangan Besar dan Eceran; Reparasi Mobil dan Sepeda Motor/ <i>Wholesale and Retail Trade; Repair of Motor Vehicles and Motorcycles</i>	2 420,91	2 656,30	2 844,78	2 752,60	3 094,06
H	Transportasi dan Pergudangan/ <i>Transportation and Storage</i>	388,38	426,85	463,50	425,73	458,58
I	Penyediaan Akomodasi dan Makan Minum/ <i>Accommodation and Food Service Activities</i>	425,14	459,90	499,28	466,38	496,40
J	Informasi dan Komunikasi/ <i>Information and Communication</i>	777,06	871,16	947,12	1 020,81	1 070,98

Lanjutan Tabel/Continued Table 8.1

Lapangan Usaha/Industry		2017	2018	2019	2020 ^x	2021 ^{xx}
(1)		(2)	(3)	(4)	(5)	(6)
K	Jasa Keuangan dan Asuransi/ Financial and Insurance Activities	656,11	675,82	704,74	761,68	874,87
L	Real Estat/Real Estate Activities	407,39	448,03	487,30	491,67	521,43
M,N	Jasa Perusahaan/Business Activities	34,66	37,03	39,71	39,99	41,35
O	Administrasi Pemerintahan, Pertahanan, dan Jaminan Sosial Wajib/Public Administration and Defence; Compulsory Social Security	642,66	746,62	852,62	873,07	858,55
P	Jasa Pendidikan/Education	747,73	834,14	913,16	958,07	984,97
Q	Jasa Kesehatan dan Kegiatan Sosial/Human Health and Social Work Activities	96,10	107,18	118,57	127,48	149,42
R,S,T,U	Jasa Lainnya/Other Services Activities	92,10	98,30	103,41	101,30	106,39
Produk Domestik Bruto/ Gross Domestic Product		16 022,89	17 303,26	17 895,94	17 315,17	20 153,11

Catatan/Note: *) Angka sementara/Preliminary figures

**) Angka sangat sementara/Very preliminary figures

Sumber/Source: BPS, berbagai sensus, survei dan sumber lain/BPS-Statistics Indonesia, various census, survey, and other sources

Tabel
Table 12.2

Produk Domestik Regional Bruto Atas Dasar Harga Konstan 2010 Menurut Lapangan Usaha (miliar rupiah) di Kabupaten Bungo, 2017–2021
Gross Regional Domestic Product at 2010 Constant Market Prices by Industry (billion rupiahs) in Bungo regency, 2017–2021

Lapangan Usaha/Industry		2017	2018	2019	2020 ^x	2021 ^{xx}
(1)		(2)	(3)	(4)	(5)	(6)
A	Pertanian, Kehutanan, dan Perikanan/ <i>Agriculture, Forestry, and Fishing</i>	2 260,37	2 394,65	2 511,60	2 580,93	2 672,37
B	Pertambangan dan Pengalihan/ <i>Mining and Quarrying</i>	2 830,84	2 828,10	2 827,59	2 794,33	2 972,07
C	Industri Pengolahan/ <i>Manufacturing</i>	757,68	789,54	815,17	821,39	858,19
D	Pengadaan Listrik dan Gas/ <i>Electricity and Gas</i>	4,58	4,83	5,12	5,45	5,62
E	Pengadaan Air; Pengelolaan Sampah, Limbah, dan Daur Ulang/ <i>Water Supply; Sewerage, Waste Management, and Remediation Activities</i>	23,21	24,37	25,34	26,42	28,46
F	Konstruksi/ <i>Construction</i>	1 376,50	1 492,61	1 595,82	1 502,72	1 579,89
G	Perdagangan Besar dan Eceran; Reparasi Mobil dan Sepeda Motor/ <i>Wholesale and Retail Trade; Repair of Motor Vehicles and Motorcycles</i>	1 377,80	1 458,86	1 535,78	1 452,17	1 573,63
H	Transportasi dan Pergudangan/ <i>Transportation and Storage</i>	282,52	302,90	322,68	309,15	328,00
I	Penyediaan Akomodasi dan Makan Minum/ <i>Accommodation and Food Service Activities</i>	280,95	300,91	323,46	307,93	317,74
J	Informasi dan Komunikasi/ <i>Information and Communication</i>	540,47	590,94	635,55	688,37	720,57

Lanjutan Tabel/Continued Table 8.2

Lapangan Usaha/Industry		2017	2018	2019	2020 ^x	2021 ^{xx}
(1)		(2)	(3)	(4)	(5)	(6)
K	Jasa Keuangan dan Asuransi/ <i>Financial and Insurance Activities</i>	440,64	443,40	449,29	488,36	527,97
L	Real Estat/ <i>Real Estate Activities</i>	263,49	278,57	294,44	293,29	304,15
M,N	Jasa Perusahaan/ <i>Business Activities</i>	22,50	23,26	24,22	23,91	24,02
O	Administrasi Pemerintahan, Pertahanan, dan Jaminan Sosial Wajib/ <i>Public Administration and Defence; Compulsory Social Security</i>	346,04	364,68	385,72	375,61	372,79
P	Jasa Pendidikan/ <i>Education</i>	548,71	583,59	622,78	645,72	652,28
Q	Jasa Kesehatan dan Kegiatan Sosial/ <i>Human Health and Social Work Activities</i>	79,81	86,81	94,53	100,61	115,58
R,S,T,U	Jasa Lainnya/ <i>Other Services Activities</i>	74,00	77,79	80,87	78,06	80,20
Produk Domestik Bruto/ Gross Domestic Product		11 510,10	12 045,80	12 549,93	12 494,42	13 133,52

Catatan/Note: *) Angka sementara/*Preliminary figures*

**) Angka sangat sementara/*Very preliminary figures*

Perbedaan antara jumlah PDRB 34 Provinsi dan PDB Indonesia antara lain disebabkan oleh diskrepansi statistik/ *The difference between the total of GRDP of 34 Provinces and the GDP of Indonesia due to the statistical discrepancies*

Sumber/Source: BPS, berbagai sensus, survei dan sumber lain/*BPS-Statistics Indonesia, various census, survey, and other sources*

Tabel
Table 12.3

Distribusi Persentase Produk Domestik Regional Bruto Atas Dasar Harga Berlaku Menurut Lapangan Usaha di Kabupaten Bungo, 2017–2021
Percentage Distribution of Gross Regional Domestic Product at Current Market Prices by Industry in Bungo regency, 2017–2021

Lapangan Usaha/Industry	2017	2018	2019	2020 ^x	2021 ^{xx}
(1)	(2)	(3)	(4)	(5)	(6)
A Pertanian, Kehutanan, dan Perikanan/ <i>Agriculture, Forestry, and Fishing</i>	21,79	21,02	21,53	23,87	24,14
B Pertambangan dan Penggalian/ <i>Mining and Quarrying</i>	17,93	17,60	14,40	9,50	13,72
C Industri Pengolahan/ <i>Manufacturing</i>	6,14	5,94	5,95	6,65	6,68
D Pengadaan Listrik dan Gas/ <i>Electricity and Gas</i>	0,05	0,06	0,06	0,07	0,06
E Pengadaan Air; Pengelolaan Sampah, Limbah, dan Daur Ulang/ <i>Water Supply; Sewerage, Waste Management, and Remediation Activities</i>	0,19	0,19	0,19	0,20	0,19
F Konstruksi/ <i>Construction</i>	12,16	12,66	13,31	13,39	12,24
G Perdagangan Besar dan Eceran; Reparasi Mobil dan Sepeda Motor/ <i>Wholesale and Retail Trade; Repair of Motor Vehicles and Motorcycles</i>	15,11	15,35	15,90	15,90	15,35
H Transportasi dan Pergudangan/ <i>Transportation and Storage</i>	2,42	2,47	2,59	2,46	2,28
I Penyediaan Akomodasi dan Makan Minum/ <i>Accommodation and Food Service Activities</i>	2,65	2,66	2,79	2,69	2,46
J Informasi dan Komunikasi/ <i>Information and Communication</i>	4,85	5,03	5,29	5,90	5,31
K Jasa Keuangan dan Asuransi/ <i>Financial and Insurance Activities</i>	4,09	3,91	3,94	4,40	4,34

Lanjutan Tabel/Continued Table 8.3

Lapangan Usaha/Industry		2017	2018	2019	2020 ^x	2021 ^{xx}
(1)		(2)	(3)	(4)	(5)	(6)
L	Real Estat/ <i>Real Estate Activities</i>	2,54	2,59	2,72	2,84	2,59
M,N	Jasa Perusahaan/ <i>Business Activities</i>	0,22	0,21	0,22	0,23	0,21
O	Administrasi Pemerintahan, Pertahanan, dan Jaminan Sosial Wajib/ <i>Public Administration and Defence; Compulsory Social Security</i>	4,01	4,31	4,76	5,04	4,26
P	Jasa Pendidikan/ <i>Education</i>	4,67	4,82	5,10	5,53	4,89
Q	Jasa Kesehatan dan Kegiatan Sosial/ <i>Human Health and Social Work Activities</i>	0,60	0,62	0,66	0,74	0,74
R,S,T,U	Jasa Lainnya/ <i>Other Services Activities</i>	0,57	0,57	0,58	0,59	0,53
Produk Domestik Bruto/ Gross Domestic Product		100,00	100,00	100,00	100,00	100,00

Catatan/Note: ^x) Angka sementara/*Preliminary figures*

^{xx}) Angka sangat sementara/*Very preliminary figures*

Sumber/Source: BPS, berbagai sensus, survei dan sumber lain/*BPS-Statistics Indonesia, various census, survey, and other sources*

Tabel
Table 12.4

Laju Pertumbuhan Produk Domestik Regional Bruto Atas Dasar Harga Konstan 2010 Menurut Lapangan Usaha (persen) di Kabupaten Bungo, 2017–2021
Growth Rate of Gross Regional Domestic Product at 2010 Constant Market Prices by Industry (percent) in Bungo regency, 2017–2021

Lapangan Usaha/ <i>Industry</i>	2017	2018	2019	2020 ^x	2021 ^{xx}
(1)	(2)	(3)	(4)	(5)	(6)
A Pertanian, Kehutanan, dan Perikanan/ <i>Agriculture, Forestry, and Fishing</i>	5,06	5,94	4,88	2,76	3,54
B Pertambangan dan Penggalian/ <i>Mining and Quarrying</i>	7,14	-0,10	-0,02	-1,18	6,36
C Industri Pengolahan/ <i>Manufacturing</i>	3,86	4,20	3,25	0,76	4,48
D Pengadaan Listrik dan Gas/ <i>Electricity and Gas</i>	4,61	5,56	5,89	6,44	3,25
E Pengadaan Air; Pengelolaan Sampah, Limbah, dan Daur Ulang/ <i>Water Supply; Sewerage, Waste Management, and Remediation Activities</i>	2,69	5,03	3,95	4,29	7,69
F Konstruksi/ <i>Construction</i>	6,59	8,44	6,92	-5,83	5,14
G Perdagangan Besar dan Eceran; Reparasi Mobil dan Sepeda Motor/ <i>Wholesale and Retail Trade; Repair of Motor Vehicles and Motorcycles</i>	4,76	5,88	5,27	-5,44	8,36
H Transportasi dan Pergudangan/ <i>Transportation and Storage</i>	7,45	7,21	6,53	-4,19	6,10
I Penyediaan Akomodasi dan Makan Minum/ <i>Accommodation and Food Service Activities</i>	6,64	7,10	7,49	-4,80	3,18
J Informasi dan Komunikasi/ <i>Information and Communication</i>	7,67	9,34	7,55	8,31	4,68

Lanjutan Tabel/Continued Table 8.4

	Lapangan Usaha/Industry	2017	2018	2019	2020 ^x	2021 ^{xx}
	(1)	(2)	(3)	(4)	(5)	(6)
K	Jasa Keuangan dan Asuransi/ Financial and Insurance Activities	1,19	0,63	1,33	8,69	8,11
L	Real Estat/Real Estate Activities	5,23	5,72	5,69	-0,39	3,70
M,N	Jasa Perusahaan/Business Activities	3,12	3,37	4,14	-1,26	0,43
O	Administrasi Pemerintahan, Pertahanan, dan Jaminan Sosial Wajib/Public Administration and Defence; Compulsory Social Security	4,22	5,39	5,77	-2,62	-0,75
P	Jasa Pendidikan/Education	5,40	6,36	6,72	3,68	1,02
Q	Jasa Kesehatan dan Kegiatan Sosial/Human Health and Social Work Activities	7,45	8,77	8,88	6,43	14,88
R,S,T,U	Jasa Lainnya/Other Services Activities	3,90	5,11	3,96	-3,47	2,74
	Produk Domestik Bruto/ Gross Domestic Product	5,68	4,65	4,19	-0,44	5,12

Catatan/Note: ^x) Angka sementara/Preliminary figures

^{xx}) Angka sangat sementara/Very preliminary figures

Sumber/Source: BPS, berbagai sensus, survei dan sumber lain/BPS-Statistics Indonesia, various census, survey, and other sources

Tabel
Table 12.5

**Produk Domestik Regional Bruto Atas Dasar Harga
Berlaku Menurut Jenis Pengeluaran (juta rupiah) di
Kabupaten Bungo, 2017–2021**
*Gross Regional Domestic Product at Current Market Prices
by Type of Expenditure (million rupiahs) in Bungo regency,
2017–2021*

Jenis Pengeluaran Type of Expenditure	2017	2018	2019	2020 ^k	2021 ^{kk}
(1)	(2)	(3)	(4)	(5)	(6)
1, Pengeluaran Konsumsi Rumah Tangga/ Households Consumption Expenditure	8 436 332,20	9 058 171,08	9 729 471 ,07	9 976 007,03	10 646 234,78
2, Pengeluaran Konsumsi LNPR/ NPISHs Consumption Expenditure	82 664,25	95 618,58	105 875 ,39	107 547,64	111 828,11
3, Pengeluaran Konsumsi Pemerintah/ Government Consumption Expenditure	1 026 262,94	1 107 862,28	1 206 908 ,76	1 196 063,46	1 223 303,68
4, Pembentukan Modal Tetap Bruto/ Gross Fixed Capital Formation	5 189 780,71	5 534 232,42	5 850 099,61	5 525 938,02	5 894 237,46
5, Perubahan Inventori/ Changes in Inventories	127 892,77	156 227,94	81 467 ,37	106 826,70	190 912,22
6, Net Ekspor Barang dan Jasa / Net Exports of Goods and Services	1 159 955,19	1 351 144,83	922 117 ,58	402 784,04	2 086 590,63
Produk Domestik Bruto/ Gross Domestic Product	16 022 888,06	17 303 257,12	17 895 939,78	17 315 166,89	20 153 106,87

Catatan/Note: ^k) Angka sementara/Preliminary figures

^{kk}) Angka sangat sementara/Very preliminary figures

Sumber/Source: BPS, berbagai sensus, survei dan sumber lain/BPS-Statistics Indonesia, various census, survey, and other sources

Tabel
Table 12.6

Produk Domestik Regional Bruto Atas Dasar Harga Konstan 2010 Menurut Jenis Pengeluaran (juta rupiah) di Kabupaten Bungo, 2017–2021
Gross Regional Domestic Product at 2010 Constant Market Prices by Type of Expenditure (million rupiahs) in Bungo regency, 2017–2021

Jenis Pengeluaran Type of Expenditure	2017	2018	2019	2020^x	2021^{xx}
(1)	(2)	(3)	(4)	(5)	(6)
1, Pengeluaran Konsumsi Rumah Tangga/ Households Consumption Expenditure	6 088 638,67	6 326 111,94	6 568 857,26	6 645 800,65	6 905 383,91
2, Pengeluaran Konsumsi LNPR/ NPISHs Consumption Expenditure	60 696,80	68 453,85	73 073,28	73 434,74	74 583,01
3, Pengeluaran Konsumsi Pemerintah/ Government Consumption Expenditure	681 667,68	716 385,02	781 087,13	747 064,49	744 213,15
4, Pembentukan Modal Tetap Bruto/ Gross Fixed Capital Formation	3 836 520,63	3 961 904,81	4 099 708,96	3 997 183,18	4 199 589,62
5, Perubahan Inventori/ Changes in Inventories	100 489,99	121 412,00	62 549,31	58 391,21	91 078,91
6, Net Ekspor Barang dan Jasa / Net Exports of Goods and Services	742 087,67	851 536,22	964 657,48	972 543,52	1 118 674,26
Produk Domestik Bruto/ Gross Domestic Product	11 510 101,45	12 045 803,84	12 549 933,42	12 494 417,80	13 133 522,85

Catatan/Note: *) Angka sementara/Preliminary figures

**) Angka sangat sementara/Very preliminary figures

Sumber/Source: BPS, berbagai sensus, survei dan sumber lain/BPS-Statistics Indonesia, various census, survey, and other sources

PERBANDINGAN ANTAR KABUPATEN/KOTA

Regency/municipal Comparison

BAB
Chapter

13

PERBANDINGAN ANTAR KABUPATEN/KOTA 2021

JUMLAH PENDUDUK
(jiwa)

- ★ Bungo 367.194
- ↑ Kota Jambi 612.162
- ↓ Kota Sungai Penuh 97.770
- Prov. Jambi 3.585.119



Tingkat Pengangguran
Terbuka (%)

- ★ Bungo 5,86
- ↑ Kota Jambi 10,66
- ↓ Tanjung Jabung Timur 1,56
- Prov. Jambi 5,09



Jumlah Penduduk
MISKIN (Ribuan Jiwa)

- ★ Bungo 23,64
- ↑ Kota Jambi 54,23
- ↓ Kota Sungai Penuh 3,03
- Prov. Jambi 293,86



Indeks Pembangunan
Manusia (IPM)

- ★ Bungo 70,15
- ↑ Kota Jambi 79,12
- ↓ Tanjung Jabung Timur 64,91
- Prov. Jambi 71,63



PENJELASAN TEKNIS

1. Sumber utama data kependudukan adalah sensus penduduk yang dilaksanakan setiap sepuluh tahun sekali. Sensus penduduk telah dilaksanakan sebanyak enam kali sejak Indonesia merdeka, yaitu tahun 1961, 1971, 1980, 1990, 2000, dan 2010.

Di dalam sensus penduduk, pencacahan dilakukan terhadap seluruh penduduk yang berdomisili di wilayah teritorial Indonesia termasuk warga negara asing kecuali anggota korps diplomatik negara sahabat beserta keluarganya.

Metode pengumpulan data dalam sensus dilakukan dengan wawancara antara petugas sensus dengan responden dan juga melalui e-census. Pencatatan penduduk menggunakan konsep usual residence, yaitu konsep di mana penduduk biasa bertempat tinggal.

Bagi penduduk yang bertempat tinggal tetap dicacah di mana mereka biasa tinggal, sedangkan untuk penduduk yang tidak bertempat tinggal tetap dicacah di tempat di mana mereka ditemukan petugas sensus pada malam 'Hari Sensus'. Bagi mereka yang mempunyai tempat tinggal tetap dan sedang bepergian ke luar wilayah lebih dari enam bulan, tidak dicacah di tempat

TECHNICAL NOTES

1. The main source of demographic data is population census, which is conducted every ten years. Population Census has been conducted six times since Indonesia's independence: 1961, 1971, 1980, 1990, 2000, and 2010. The population census enumerates all residents who domicile in the entire territory of Indonesia including foreign citizens except the diplomatic corps members and their families. The method of data collection in a population census involves interviewing respondents and conducting e-census. Enumeration of the population uses the concept of "usual residence", which is the concept of "places where people usually live". De jure was applied to the permanent residents, while de factowas applied to non-permanent residents. The permanent residents were enumerated in place where they normally live, the non-permanent residents were enumerated where they were found by the enumerators, on the night of 'Census Date'. The non permanent residents include homeless people, ship crew, boat people, remote area community, and internally displaced persons. Those who had permanent residence and had been travelling away from their home for six months or more were not enumerated in their permanent

tinggalnya, tetapi dicacah di tempat tujuannya. Untuk tahun yang tidak dilaksanakan sensus penduduk, data kependudukan diperoleh dari hasil proyeksi penduduk. Proyeksi penduduk merupakan suatu perhitungan ilmiah yang didasarkan pada asumsi dari komponen-komponen perubahan penduduk, yaitu kelahiran, kematian, dan migrasi. Proyeksi penduduk Indonesia 2010–2035 menggunakan data dasar penduduk hasil SP2010.

2. Penduduk Indonesia adalah semua orang yang berdomisili di wilayah teritorial Indonesia selama 6 bulan atau lebih dan atau mereka yang berdomisili kurang dari 6 bulan tetapi bertujuan menetap.
3. Produk Domestik Bruto (PDB)/ Produk Domestik Regional Bruto (PDRB) adalah nilai keseluruhan semua barang dan jasa yang diproduksi dalam suatu wilayah dalam suatu jangka waktu tertentu (biasanya satu tahun).
4. PDRB Atas Dasar Harga Konstan adalah penjumlahan nilai tambah atas barang dan jasa yang dihasilkan oleh berbagai unit produksi di suatu wilayah dalam jangka waktu satu tahun, dimana barang dan jasa dihitung pada harga yang tetap (harga pada tahun dasar).

place, but in the place where they were during the census.

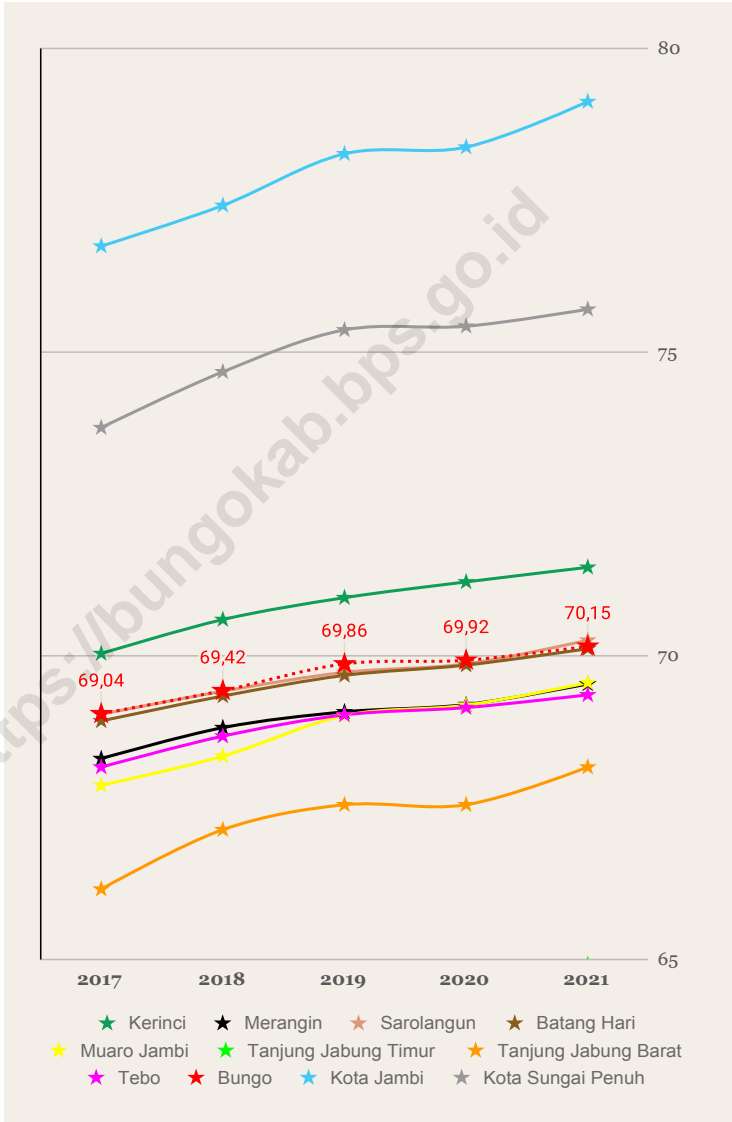
For the periods where the population census is not conducted, population projection is done to estimate population during those years. The population projection is an estimate based on the demographic components, such as birth, death, and migration. Indonesia's 2010–2035 population projection used the 2010 Population Census as the base population.

2. The population of Indonesia are all residents of the entire territory of Indonesia who have stayed for six months or longer, and those who intended to stay more than six months even though their length of stay is less than six months.
3. Gross Domestic Product (GDP) / Gross Regional Domestic Product (GRDP) is the overall value of all goods and services produced in a region within a certain period (usually one year).
4. GRDP at constant prices is the sum of the added value of goods and services produced by various production units in a region within a period of one year, where goods and services are calculated at a fixed price (prices in the base year).

5. Laju Pertumbuhan PDB / PDRB menunjukkan pertumbuhan produksi barang dan jasa di suatu wilayah perekonomian dalam selang waktu tertentu.
 6. Untuk mengukur kemiskinan, BPS menggunakan konsep kemampuan memenuhi kebutuhan dasar (basic needs approach). Dengan pendekatan ini, kemiskinan dipandang sebagai ketidakmampuan dari sisi ekonomi untuk memenuhi kebutuhan dasar makanan dan bukan makanan yang diukur dari sisi pengeluaran. Metode yang digunakan adalah menghitung Garis Kemiskinan (GK), yang terdiri dari dua komponen, yaitu Garis Kemiskinan Makanan (GKM) dan Garis Kemiskinan Non-Makanan (GKNM). Penghitungan Garis Kemiskinan dilakukan secara terpisah untuk daerah perkotaan dan perdesaan.
 7. Penduduk miskin adalah penduduk yang memiliki rata-rata pengeluaran per kapita per bulan di bawah Garis Kemiskinan.
 8. Indeks Pembangunan Manusia (IPM) adalah ukuran ringkas rata-rata capaian/keberhasilan dimensi utama pembangunan manusia, yaitu: umur panjang dan hidup sehat, mempunyai pengetahuan, dan memiliki standar hidup yang layak.
5. *GDP / GDP growth rate shows the growth of production of goods and services in an economic region within a certain time interval.*
 6. *To measure poverty, BPS-Statistics Indonesia has used the concept of basic needs approach. Therefore, poverty is viewed as economic inability to fulfill food and non-food basic needs which are measured by consumption/expenditure. The method used is calculating poverty line, which consists of two components, that are Food Poverty Line (FPL) and Non-Food Poverty Line (NFPL). The poverty line was calculated separately for urban and rural areas.*
 7. *A person whose expenditure per capita per month is below the poverty line is considered to be poor.*
 8. *The Human Development Index (HDI) is a summary measure of average achievement in key dimensions of human development: a long and healthy life, being knowledgeable, and have a decent standard of living*

Gambar 13.1
Figures

Indeks Pembangunan manusia Menurut Kabupaten/ Kota di Provinsi Jambi, 2017- 2021
Human Development Index by Regency/Municipality in Jambi Province (thousand), 2017- 2021



Sumber/Source : Badan Pusat Statistik/Statistics Indonesia

Tabel
Table 13.1**Jumlah Penduduk Menurut Kabupaten/Kota di Provinsi
Jambi (ribu), 2017– 2021**
**Population by Regency/Municipality in Jambi Province
(thousand), 2017– 2021**

Kabupaten/Kota Regency/Municipality	2017	2018	2019	2020¹	2021²
(1)	(2)	(3)	(4)	(5)	(6)
Kerinci	236,8	237,8	238,7	250,3	251,9
Merangin	377,9	383,5	388,9	354,1	355,7
Sarolangun	290,2	296	301,9	290	293,6
Batang Hari	267,0	270	272,9	301,7	306,7
Muaro Jambi	421,2	432,3	443,4	402	406,8
Tanjung Jabung Timur	216,8	218,4	220	229,8	231,8
Tanjung Jabung Barat	322,5	328,3	333,9	317,5	320,6
Tebo	343,0	348,8	354,5	337,7	340,9
Bungo	359,6	367,2	374,8	362,3	367,2
Kota Jambi	591,1	598,1	604,7	606,2	612,1
Kota Sungai Penuh	88,9	89,9	90,9	96,6	97,8
Jambi	3 515,0	3 570,3	3 624,6	3 548,2	3 585,1

Catatan/Note: ¹Hasil SP 2021 (September)/The result of the 2021 Population Census (September)

² Hasil Proyeksi Penduduk Interim 2020–2023 (Pertengahan tahun/Juni)/The result of Interim Population Projection 2020–2023 (mid year/June)

Sumber/Source: Hasil proyeksi penduduk Indonesia 2010–2035 (pertengahan tahun/Juni)/The result of Indonesia population prjection 2010–2035 (mid year/June)

Tabel
Table 13.2

Laju Pertumbuhan Produk Domestik Regional Bruto Atas Dasar Harga Konstan 2010 Menurut Kabupaten/Kota di Provinsi Jambi (persen), 2017– 2021
Rate of Growth of Gross Regional Domestic Products at Constant 2010 Prices by Regency/Municipality in Jambi Province (percent), 2017– 2021

Kabupaten/Kota Regency/Municipality	2017	2018	2019	2020	2021 ^x
(1)	(2)	(3)	(4)	(5)	(6)
Kerinci	5,86	4,93	4,23	3,86	4,16
Merangin	5,39	4,93	4,25	0,83	5,09
Sarolangun	4,68	4,80	4,26	-0,25	6,61
Batanghari	4,81	4,83	5,07	-0,39	4,74
Muaro Jambi	4,95	5,01	4,79	0,37	4,08
Tanjung Jabung Timur	3,07	2,94	4,21	-3,92	0,13
Tanjung Jabung Barat	4,48	6,77	5,01	-0,60	1,36
Tebo	5,58	4,98	4,76	-0,02	4,32
Bungo	5,68	4,65	4,19	-0,44	5,12
Kota Jambi	4,68	5,30	4,73	-3,96	3,94
Kota Sungai Penuh	6,02	4,88	5,01	-0,16	3,67
Provinsi Jambi	5,02	4,91	4,59	-0,43	3,93

Catatan/Note: *) Angka sementara/Preliminary figures

Sumber/Source: Badan Pusat Statistik/Statistics Indonesia

Tabel
Table 13.3**Jumlah Penduduk Miskin Menurut Kabupaten/Kota di
Provinsi Jambi (ribu), 2017– 2021**
**Number of Poor Population by Regency/Municipality in
Jambi Province (thousand), 2017–2021**

Kabupaten/Kota Regency/Municipality	2017	2018	2019	2020	2021
(1)	(2)	(3)	(4)	(5)	(6)
Kerinci	17,62	16,79	17,00	17,48	18,45
Merangin	35,48	33,95	32,88	33,92	35,44
Sarolangun	25,61	25,7	25,39	25,79	27,06
Batang Hari	27,49	27,55	26,53	26,54	27,24
Muaro Jambi	18,28	17,38	16,86	17,3	20,49
Tanjung Jabung Timur	27,22	26,99	25,35	24,23	24,42
Tanjung Jabung Barat	36,33	36,28	35,12	34,78	36,1
Tebo	23,18	22,86	22,83	22,47	23,77
Bungo	20,81	21,11	20,87	22,07	23,64
Kota Jambi	52,08	50,61	48,95	50,44	54,23
Kota Sungai Penuh	2,46	2,48	2,55	2,78	3,03
Jambi	286,55	281,69	274,32	277,8	293,86

Catatan/Note: ...

Sumber/Source: BPS, Survei Sosial Ekonomi Nasional (Susenas)/BPS-Statistics Indonesia, National Socioeconomic Survey

Tabel 13.4 **Persentase Penduduk Miskin Menurut Kabupaten/Kota di Provinsi Jambi, 2017– 2021**
Percentage of Poor Population by Regency/Municipality in Jambi Province, 2017– 2021

Kabupaten/Kota Regency/Municipality	2017	2018	2019	2020	2021
(1)	(2)	(3)	(4)	(5)	(6)
Kerinci	7,45	7,07	7,13	7,3	7,71
Merangin	9,43	8,88	8,48	8,63	9,11
Sarolangun	8,87	8,73	8,45	8,42	8,87
Batang Hari	10,33	10,23	9,75	9,65	10,05
Muaro Jambi	4,37	4,05	3,83	3,83	4,53
Tanjung Jabung Timur	12,58	12,38	11,54	10,95	11,39
Tanjung Jabung Barat	11,32	11,1	10,56	10,29	10,75
Tebo	6,79	6,58	6,47	6,26	6,68
Bungo	5,82	5,78	5,6	5,8	6,23
Kota Jambi	8,84	8,49	8,12	8,27	9,02
Kota Sungai Penuh	2,78	2,76	2,81	3,03	3,41
Jambi	8,19	7,92	7,6	7,58	8,09

Catatan/Note: ...

Sumber/Source: BPS, Survei Sosial Ekonomi Nasional (Susenas)/BPS-Statistics Indonesia, National Socioeconomic Survey

Tabel
Table 13.5**Indeks Pembangunan Manusia Menurut Kabupaten/Kota
di Provinsi Jambi, 2017– 2021**
*Human Development Index by Regency/Municipality in
Jambi Province, 2017– 2021*

Kabupaten/Kota Regency/Municipality	2017	2018	2019	2020	2021
(1)	(2)	(3)	(4)	(5)	(6)
Kerinci	70,03	70,59	70,95	71,21	71,45
Merangin	68,30	68,81	69,07	69,19	69,53
Sarolangun	69,03	69,41	69,72	69,86	70,25
Batang Hari	68,92	69,33	69,67	69,84	70,11
Muaro Jambi	67,86	68,34	69,01	69,18	69,55
Tanjung Jabung Timur	62,61	63,32	63,92	64,43	64,91
Tanjung Jabung Barat	66,15	67,13	67,54	67,54	68,16
Tebo	68,16	68,67	69,02	69,14	69,35
Bungo	69,04	69,42	69,86	69,92	70,15
Kota Jambi	76,74	77,41	78,26	78,37	79,12
Kota Sungai Penuh	73,75	74,67	75,36	75,42	75,70
Jambi	69,99	70,65	71,26	71,29	71,63

Catatan/Note: ...

Sumber/Source: <https://www.ipm.bps.go.id>

ST 2023
SENSUS PERTANIAN

BerAKHLAK
Berorientasi Pelayanan Akuntabel Kompeten
Harmonis Loyal Adaptif Kolaboratif

DATA
MENCERDASKAN BANGSA
Enlighten The Nation



**BADAN PUSAT STATISTIK
KABUPATEN BUNGO
BPS-STATISTICS OF BUNGO REGENCY**

Jl. RM. Thaher, Kel. Cadika, Kec. Rimbo Tengah - Bungo
Telp./Fax. : (0747)21120
Homepage: <http://bungokab.bps.go.id>, E-mail: bps1509@bps.go.id

ISSN: 2714-5840



9 772714 583001