



KABUPATEN TEBO
DALAM ANGKA
TEBO REGENCY IN FIGURES
2022



BADAN PUSAT STATISTIK
KABUPATEN TEBO
BPS-STATISTICS OF TEBO REGENCY



KABUPATEN TEBO
DALAM ANGKA
TEBO REGENCY IN FIGURES
2022



**BADAN PUSAT STATISTIK
KABUPATEN TEBO
BPS-STATISTICS OF TEBO REGENCY**

KABUPATEN TEBO DALAM ANGKA
Tebo Regency in Figures
2022

ISSN:

No. Publikasi/*Publication Number*: 15080.2201

Katalog /*Catalog*: 1102002.1508

Ukuran Buku/*Book Size*: 14,8 cm x 21 cm

Jumlah Halaman/*Number of Pages* : XLIV + 332 hal/*pages*

Naskah/*Manuscript*:

BPS Kabupaten Tebo

BPS-Statistics of Tebo Regency

Penyunting/*Editor*:

BPS Kabupaten Tebo

BPS-Statistics of Tebo Regency

Gambar Kover/*Cover Design*:

BPS Kabupaten Tebo

BPS-Statistics Tebo Regency

Ilustrasi Kover/*Cover Illustration*:

Kantor Lembaga Adat Tebo

Diterbitkan oleh/*Published by*:

©BPS Kabupaten Tebo/*BPS-Statistics of Tebo Regency*

Dicetak oleh/*Printed by*:

CV. Mella Offset

Dilarang mengumumkan, mendistribusikan, mengomunikasikan, dan/atau menggandakan sebagian atau seluruh isi buku ini untuk tujuan komersil tanpa izin tertulis dari Badan Pusat Statistik.

Prohibited to announce, distribute, communicate, and/or copy part or all of this book for commercial purpose without permission from BPS-Statistics Indonesia.

TIM PENYUSUN/TEAM MEMBERS

Pengarah/Director

Edy Subagiyo SP, M.E.

Penanggung Jawab/Persons in Charge

Tariyo, S.P

Penyunting/Editors

Apriadi Richad Sinaga, S.Tr.Stat

Pengolah Data dan Penulis Naskah/Data Processing and Authors

Apriadi Richad Sinaga, S.Tr.Stat

Penata Letak/Layout Designers

Apriadi Richad Sinaga, S.Tr.Stat

<https://tebokabrams.gid>

KONTRIBUTOR DATA/DATA CONTRIBUTOR

1. Kementerian Agama
2. Kementerian Pendidikan dan Kebudayaan
3. Badan Meteorologi Klimatologi dan Geofisika
4. Badan Pusat Statistik
5. Polres Kabupaten Tebo
6. Kejaksaan Negeri Kabupaten Tebo
7. Pengadilan Negeri Kabupaten Tebo
8. Pengadilan Agama Kabupaten Tebo
9. Lembaga Perasyarakatan Kabupaten Tebo
10. Badan Pertanahan Nasional Kabupaten Tebo
11. Badan Perencanaan Pembangunan Daerah Kabupaten Tebo
12. Badan Keuangan Daerah Kabupaten Tebo
13. Badan Kepegawaian dan Pengembangan Sumber Daya Manusia Tebo
14. Dinas Kesehatan dan Keluarga Berencana
15. Dinas Pekerjaan Umum dan Perumahan Rakyat
16. Dinas Tanaman Pangan, Holtikultura dan Ketahanan Pangan
17. Dinas Kependudukan dan Pencatatan Sipil
18. Dinas Perkebunan, Peternakan dan Perikanan
19. Dinas Pemberdayaan Masyarakat Desa
20. Dinas penanaman modal, Pelayanan Terpadu Satu Pintu, Koperasi, UKM
21. Dinas perindustrian, Perdagangan dan Tenaga Kerja
22. Kantor Samsat Tebo
23. PT. Telkom Indonesia Muara Tebo
24. PT Pos Indonesia Muara Tebo
25. Perum Bulog Muara Bungo
26. PT. PLN Muara Bungo
27. Perusahaan Daerah Air Minum Tirta Muara Tebo
28. Institut Agama Islam Tebo
29. Sekolah Tinggi Ilmu Tarbiyah Rimbo Bujang

KEPALA BPS KABUPATEN TEBO
CHIEF STATISTICIAN OF TEBO REGENCY



Edy Subagiyo SP, M.E.



KATA PENGANTAR

Kabupaten Tebo Dalam Angka 2022 merupakan publikasi tahunan yang diterbitkan oleh BPS Kabupaten Tebo. Disadari bahwa publikasi ini belum sepenuhnya memenuhi harapan pihak pemakai data khususnya para perencana, namun diharapkan dapat membantu melengkapi penyusunan rencana pembangunan di Kabupaten Tebo.

Publikasi ini dapat terwujud berkat kerja sama dan bantuan dari berbagai pihak baik instansi pemerintah maupun swasta. Kepada semua pihak yang telah memberikan bantuan disampaikan penghargaan dan terima kasih yang sebesar-besarnya.

Walaupun publikasi ini telah disiapkan sebaik-baiknya, namun disadari masih ada kekurangan dan kesalahan yang terjadi. Untuk perbaikan publikasi ini, tanggapan dan saran yang bersifat konstruktif dari para pemakai sangat diharapkan.

Muara Tebo, Februari 2022
Kepala Badan Pusat Statistik
Kabupaten Tebo

Edy Subagiyo SP, M.E.



PREFACE

Tebo Regency In Figures 2022 is an annual publication written by BPS-Statistics of Tebo Regency. Honestly, this publication has not perfect yet and has not filled the user's hope, especially for the planners yet, but hopely it can help to equip compilation of development planning in Tebo regency.

This comprehensive publication has been made possible with the assistance and contribution from several governmental institutions and private organizations. To all parties who have been involved in the preparation of this publication, we would like to express our sincerest appreciation and gratitude.

Comments and constructive suggestions for the improvement of this publication are always welcome.

*Muara Tebo, Februari 2022
Chief Statistician of
Tebo Regency*

Edy Subagiyo SP, M.E.

DAFTAR ISI / CONTENTS

	Halaman <i>Page</i>
Kata Pengantar/ <i>Preface</i>	xi
Daftar Isi/ <i>Contents</i>	xiii
Daftar Tabel/ <i>List of Tables</i>	xv
Daftar Gambar/ <i>List of Figures</i>	xxxvii
Daftar Singkatan/ <i>List of Abbreviations</i>	xli
Statistik Kunci/ <i>Key Statistics</i>	xlii
1. Geografi dan Iklim/ <i>Geography and Climate</i>	1
2. Pemerintahan/ <i>Government</i>	17
3. Penduduk dan Ketenagakerjaan/ <i>Population and Employment</i>	55
4. Sosial dan Kesejahteraan Rakyat/ <i>Social and Welfare</i>	73
5. Pertanian, Kehutanan, Peternakan, dan Perikanan/ <i>Agriculture, Forestry, Livestock, and Fishery</i>	151
6. Pertambangan dan Energi/ <i>Mining and Energy</i>	233
7. Industri dan Perdagangan/ <i>Industry and Trade</i>	243
8. Pariwisata/ <i>Tourism</i>	253
9. Transportasi dan Komunikasi/ <i>Transportation and Communication</i>	263
10. Harga/ <i>Price</i>	279
11. Pengeluaran Penduduk dan Konsumsi Makanan/ <i>Population Expenditure and Food Consumption</i>	291
12. Sistem Neraca Regional/ <i>System of Regional Accounts</i>	303
13. Perbandingan Antar Kabupaten/Kota/ <i>Regency/Municipal Comparison</i>	323

DAFTAR TABEL/LIST OF TABLES

	Halaman <i>Page</i>
1. GEOGRAFI DAN IKLIM/GEOGRAPHY AND CLIMATE	1
1.1 KEADAAN GEOGRAFI	8
<i>GEOGRAPHY CONDITION</i>	8
1.1.1 Luas Daerah dan Jumlah Pulau Menurut Kecamatan 2021	8
<i>Total Area and Number of Islands by Subdistrict, 2021</i>	8
1.1.2 Tinggi Wilayah dan Jarak ke Ibukota, 2021	10
<i>Altitude and Distance to the Capital, 2021</i>	10
1.1.3 Batas Wilayah Menurut Kecamatan di Kabupaten Tebo, 2021	11
<i>Bounddaries of Subdistrict at Tebo Regency, 2021</i>	11
1.1.4 Panjang Sungai di Kabupaten Tebo, 2020.....	15
<i>Length of Rives at Tebo Regency, 2020</i>	15
1.1.5 Jarak Antar Ibukota Kabupaten Tebo dengan Ibukota Kabupaten Lainnya, 2020	16
<i>Distance between Capital City of Tebo Regency and other Capital City in Jambi Province, 2020</i>	16
2. PEMERINTAHAN/GOVERNMENT	17
2.1 WILAYAH ADMINISTRATIF	23
<i>ADMINISTRATIVE AREA</i>	23
2.1.1 Jumlah Desa ¹ /Kelurahan Menurut Kecamatan 2017–2021	23
<i>Number of Villages¹/Kelurahan by Subdistrict, 2017–2021</i>	23
2.1.2 Jumlah RT, RW/RK, dan Dusun Menurut Kecamatan di Kabupaten Tebo, 2021	24
<i>Number of RT, RW/RK, and Dusun by Regency/City in Tebo Regency, 2021</i>	24
2.1.3 Banyaknya Desa/Kelurahan dan Klasifikasi Menurut Kecamatan di Kabupaten Tebo, 2021	25
<i>Classification of Villages by Subdistrict at Tebo Regency, 2021</i>	25
2.2 SUMBER DAYA MANUSIA.....	26

	Halaman Page
HUMAN RESOURCES	26
2.2.1 Nama Bupati dan Camat di Kabupaten Tebo di Akhir Tahun 2021 <i>Name of Regent and Head of Subdistrict at Tebo Regency in End of Year 2021</i>	26 26
2.2.2 Jumlah Pegawai Negeri Sipil Menurut Jabatan dan Jenis Kelamin, Desember 2020 dan Desember 2021	27 27
2.2.3 Jumlah Pegawai Negeri Sipil Menurut Tingkat Pendidikan dan Jenis Kelamin Desember 2020 dan Desember 2021	29 29
2.2.4 Jumlah Pegawai Negeri Sipil Menurut Tingkat Kepangkatan dan Jenis Kelamin, Desember 2020 dan Desember 2021	31 31
2.2.5 Jumlah Pegawai Negeri Sipil Menurut Dinas/Instansi Pemerintah dan Golongan di Kabupaten Tebo, Akhir Tahun 2021	33 33
2.2.6 Jumlah Tenaga Honor dan Musiman di Lingkungan Pemda Kabupaten Tebo, 2021	36 36
2.2.7 Jumlah Anggota Dewan Perwakilan Rakyat Daerah Menurut Partai Politik dan Jenis Kelamin, 2021	39 39
2.2.8 Fraksi-Fraksi DPRD Kabupaten Tebo Periode 2019-2024	40 40
2.2.9 Daftar Susunan Anggota Dewan Perwakilan Rakyat Daerah Kabupaten Tebo Periode 2019-2024 Formation of Members of The Regional House of

	Halaman Page
Representatives Period 2019-2024	42
2.2.10 Banyaknya Sidang yang Dilakukan Dewan Perwakilan Rakyat Daerah Kabupaten Tebo Menurut Jenis Sidang Tahun 2021	44
<i>Number of The Regional House of Representatives Meeting by Kind in 2021</i>	<i>44</i>
2.2.11 Banyaknya Keputusan Dewan Perwakilan Rakyat Daerah Menurut Jenis di Kabupaten Tebo, 2017-2021	45
<i>Number of The Regional House of Representatives's Decision by Type in Tebo Regency, 2017-2021</i>	<i>45</i>
2.3 KEUANGAN DAERAH.....	46
LOCAL FINANCE.....	46
2.3.1 Realisasi Pendapatan Pemerintah Kabupaten Tebo Menurut Jenis Pendapatan (juta rupiah), 2020 – 2021	46
<i>Actual Revenues of Government of Tebo Regency by Source of Revenues (million rupiahs), 2020 – 2021</i>	<i>46</i>
2.3.2 Realisasi Belanja Pemerintah Kabupaten Tebo Menurut Jenis Belanja (juta rupiah), 2020 – 2021	47
<i>Actual Expenditures of Government of Tebo Regency by Kind of Expenditures (million rupiahs), 2020 – 2021</i>	<i>47</i>
2.4 ADMINISTRASI PEMERINTAHAN	48
GOVERNMENT ADMINISTRATIVE.....	48
2.4.1 Banyaknya Penduduk yang Wajib Memiliki KTP Menurut Kecamatan, Warga Negara dan Jenis Kelamin di Kabupaten Tebo Tahun 2021	48
<i>Population Who Must Have ID Card by Subdistrict, Nationality, and Sex at Tebo Regency in 2021</i>	<i>48</i>
2.4.2 Banyaknya Surat Nikah yang Dikeluarkan Menurut Kecamatan di Kabupaten Tebo, 2017-2021	49
<i>Number of Certificate of Marriage Issued by Subdistrict at Tebo Regency, 2017-2021.....</i>	<i>49</i>
2.4.3 Banyaknya Akte Kelahiran yang Dikeluarkan Menurut Kecamatan di Kabupaten Tebo, 2017-2021	50
<i>Number of Birth Certificate Issued by Subdistrict at Tebo Regency, 2017-2021</i>	<i>50</i>
2.4.4 Banyaknya Pembuat Akte Menurut Jenis di Kabupaten Tebo, 2017-2021	51

	Halaman Page
	51
2.4.5	52
	52
3.	55
3.1	61
	61
3.1.1	61
	61
3.1.2	64
	64
3.1.3	65
	65
3.1.5	66
	66
3.1.6	67
	67
3.2	68
	68
3.2.1	68
	68

3.2.2	Jumlah Penduduk Berumur 15 Tahun Ke Atas Yang Termasuk Angkatan Kerja Menurut Pendidikan Tertinggi yang Ditamatkan di Kabupaten Tebo, 2020	69
	<i>Population Aged 15 Years and Over Who Are In Labor Force by Educational Attainment in Tebo Regency, 2020</i>	69
3.2.3	Jumlah Penduduk Berumur 15 Tahun Ke Atas yang Bekerja Selama Seminggu yang Lalu Menurut Lapangan Pekerjaan Utama di Kabupaten Tebo, 2020	70
	<i>Population Aged 15 Years and Over Who Worked During the Previous Week by Main Industry in Tebo Regency, 2020</i>	70
3.2.4	Jumlah Penduduk Berumur 15 Tahun Ke Atas yang Bekerja Selama Seminggu yang Lalu Menurut Jumlah Jam Kerja Pada Pekerjaan Utama dan Jenis Kelamin di Kabupaten Tebo, 2020	71
	<i>Population Aged 15 Years and Over Who Worked During the Previous Week by Number of Working Hours on Main Industry and Sex in Tebo Regency, 2020</i>	71
4.	SOSIAL DAN KESEJAHTERAAN RAKYAT/SOCIAL AND WELFARE	73
4.1	PENDIDIKAN	82
	EDUCATION	82
4.1.1	Jumlah Sekolah, Guru, dan Murid Taman Kanak-Kanak (TK) di Bawah Kementerian Pendidikan dan Kebudayaan Menurut Kecamatan, (2021/2022)	82
	<i>Number of Schools, Teachers, and Pupils in Kindergarten Under The Ministry of Education and Culture by Subdistrict, (2021/2022) .</i>	82
4.1.2	Jumlah Sekolah, Guru, dan Murid Raudatul Athfal (RA) di Bawah Kementerian Agama Menurut Kecamatan, (2021/2022).....	85
	<i>Number of Schools, Teachers, and Pupils in Raudatul Athfal (RA) Under The Ministry of Religious Affairs by Subdistrict, (2021/2022)..</i>	85
4.1.3	Jumlah Sekolah, Guru, dan Murid Sekolah Dasar (SD) di Bawah Kementerian Pendidikan dan Kebudayaan Menurut Kecamatan, (2021/2022)	86
	<i>Number of Schools, Teachers, and Pupils in Primary Schools Under The Ministry of Education and Culture by Subdistrict, (2021/2022) ..</i>	86

4.1.4	Jumlah Sekolah, Guru, dan Murid Madrasah Ibtidaiyah (MI) di Bawah Kementerian Agama Menurut Kecamatan Menurut Kecamatan, (2021/2022)	89
	<i>Number of Schools, Teachers, and Pupils in Madrasah Ibtidaiyah (MI) Under The Ministry of Religious Affairs by Subdistrict, (2021/2022).....</i>	89
4.1.5	Jumlah Sekolah, Guru, dan Murid Sekolah Menengah Pertama (SMP) di Bawah Kementerian Pendidikan dan Kebudayaan Menurut Kecamatan, (2021/2022)	92
	<i>Number of Schools, Teachers, and Pupils in Junior High Schools Under The Ministry of Education and Culture by Subdistrict, (2021/2022).....</i>	92
4.1.6	Jumlah Sekolah, Guru, dan Murid Madrasah Tsanawiyah (MTs) di Bawah Kementerian Agama Menurut Kecamatan, (2021/2022)	95
	<i>Number of Schools, Teachers, and Pupils in Madrasah Tsanawiyah (MTs) Under The Ministry of Religious Affairs by Subdistrict, (2021/2022)</i>	95
4.1.7	Jumlah Sekolah, Guru, dan Murid Sekolah Menengah Atas (SMA) di Bawah Kementerian Pendidikan dan Kebudayaan Menurut Kecamatan, (2021/2022)	98
	<i>Number of Schools, Teachers, and Pupils in Senior High Schools Under The Ministry of Education and Culture by Subdistrict, (2021/2022)</i>	98
4.1.8	Jumlah Sekolah, Guru, dan Murid Sekolah Menengah Kejuruan (SMK) di Bawah Kementerian Pendidikan dan Kebudayaan Menurut Kecamatan, (2021/2022)	101
	<i>Number of Schools, Teachers, and Pupils in Vocational High Schools Under The Ministry of Education and Culture by Subdistrict, (2021/2022)</i>	101
4.1.9	Jumlah Sekolah, Guru, dan Murid Madrasah Aliyah (MA) di Bawah Kementerian Agama Menurut Kecamatan, (2021/2022).....	104
	<i>Number of Schools, Teachers, and Pupils in Madrasah Aliyah (MA) Under the Ministry of Religious Affairs by Subdistrict, (2021/2022) ..</i>	104
4.1.10	Banyaknya Dosen di Kabupaten Tebo Menurut Status Dosen Tahun 2014/2015 – 2021/2022	107
	<i>Number of Lecturers at Tebo Regency by Status of Lecturers in 2014/2015 – 2021/2022.....</i>	107
4.1.11	Banyaknya Mahasiswa di Kabupaten Tebo Menurut Jenis Kelamin Tahun 2014/2015 – 2021/2022	

<p>.....</p> <p>Number of Student at Tebo Regency by Sex in 2014/2015 – 2021/2022</p>		108
4.1.12	Banyaknya Mahasiswa dan Dosen di Kabupaten Tebo Serta Rasio Mahasiswa Terhadap Dosen Tahun 2014/2015 – 2021/2022.....	109
	Number of Student and Lecturer at Tebo Regency and Ratio of Student to Lecturer in 2014/2015 – 2021/2022.....	109
4.1.14	Persentase Penduduk Usia 7–24 Tahun Menurut Jenis Kelamin dan Partisipasi Sekolah di Kabupaten Tebo, 2020	110
	<i>Percentage of Population Aged 7-24 Years by Sex and School Participation in Tebo Regency, 2020</i>	110
4.1.15	Angka Partisipasi Murni (APM) dan Angka Partisipasi Kasar (APK) Menurut Jenjang Pendidikan di Kabupaten Tebo, 2020	111
	<i>Net Enrolment Rate and Gross Enrolment Rate by Educational Level in Tebo Regency, 2020</i>	111
4.2	KESEHATAN	112
	HEALTH.....	112
4.2.1	Jumlah Tenaga Kesehatan Menurut Kecamatan, 2021.....	112
	Number of Medical Personnel by Subdistrict, 2021	112
4.2.2	Jumlah Rumah Sakit Umum, Rumah Sakit Khusus, Rumah Sakit/ Rumah Bersalin, Puskesmas, Klinik/Balai Kesehatan, Posyandu, dan Polindes Menurut Kecamatan, 2019 dan 2021	113
	<i>Number of General Hospital, Special Hospital, Maternity Hospital and Public Health Center, Medical Clinic, Integrated Service Post, Village maternity Cottage by Subdistrict, 2019 and 2021.....</i>	113
4.2.3	Jumlah Dokter Spesialis, Dokter Umum, dan Dokter Gigi Menurut Sarana Pelayanan Kesehatan di Kabupaten Tebo, 2021	116
	<i>Number of Specialist Doctor, Generalist Doctor, and Dentist by Type of Health Facility in Tebo Regency, 2021</i>	116
4.2.4	Jumlah Balita Yang Pernah Mendapat Imunisasi Menurut Jenis Imunisasi di Kabupaten Tebo, 2017-2021	117
	<i>Number of Children Under Five Years Who Had Immunization by Type of Immunization in Tebo Regency, 2017-2021.....</i>	117
4.2.5	Banyaknya Balita Yang Pernah Mendapat Imunisasi Menurut Jenis Imunisasi dan Kecamatan di Kabupaten Tebo, 2021	118
	<i>Number of Children Under Five Years Who Had Immunization by Type</i>	

	Halaman Page
	118
4.2.6	119
	119
4.2.7	120
	120
4.2.8	121
	121
4.2.9	122
	122
4.2.10	123
	123
4.2.11	124
	124
4.2.12	125
	127
4.2.13	127
	127
4.3	129

	RELIGION AND OTHER SOCIAL AFFAIRS	129
4.3.1	Jumlah Penduduk Menurut Kecamatan dan Agama yang Dianut, 2021	129
	<i>Population by Subdistrict and Religion, 2021</i>	129
4.3.2	Jumlah Tempat Peribadatan Menurut Kecamatan, 2021	130
	<i>Number of Places of Worship by Subdistrict and Religion, 2021</i>	130
4.3.2	Jumlah Nikah, Talak, dan Cerai Menurut Kecamatan di Kabupaten Tebo, 2021	131
	<i>Number of Marriages, Talak, and Divorce by Subdistrict at Tebo Regency, 2021</i>	131
4.3.3	Banyaknya Jemaah Haji Menurut Jenis Kelamin dan Kecamatan di Kabupaten Tebo, 2021	132
	<i>Number of Pilgrims Who Departured for Mecca by Sex and Subdistrict at Tebo Regency, 2021</i>	132
4.3.4	Jumlah Desa ¹ /Kelurahan yang Mengalami Bencana Alam ² Menurut Kecamatan, 2018, 2019 dan 2020	133
	<i>Number of Villages¹ that Had Natural Disaster² by Subdistrict, 2018, 2019 and 2020</i>	133
4.4	KRIMINALITAS	136
	CRIME	136
4.4.1	Jumlah Tindak Pidana di Wilayah Hukum Polres Tebo (Kriminal Umum) Menurut Jenis Kejahatan , 2020-2021	136
	<i>Number of Reported Criminal Cases at Territory Jurisdiction of Tebo Police Department by Type of Crime in Tebo Regency, 2020-2021</i>	136
4.4.2	Jumlah Tindak Pidana dalam Wilayah Hukum Polres Tebo Satuan Kriminal Khusus Menurut Jenis Kejahatan di Kabupaten Tebo, 2020-2021	137
	<i>Number of Reported Criminal Cases at Territory Jurisdiction of Tebo Police Department by Type of Crime in Tebo Regency, 2020-2021</i>	137
4.4.3	Banyaknya Tahanan yang Masuk, Diselesaikan, dan Sisa Bulan Laporan Kejaksaan Negeri per Bulan di Kabupaten Tebo, 2021	138
	<i>Number of Incoming Detaine, Completed, and Rest of Current Report Monthly at Kejaksaan Negeri Tebo Regency, 2021</i>	138
4.4.4	Banyaknya Perkara dan Terdakwa yang Diputus Pengadilan Negeri Menurut Jenis Perkara per Bulan di Kabupaten Tebo, 2021	139

	Halaman Page
	<i>Number of Cases and Defendant Complete by District Court by Cases Monthly at Tebo Regency, 2021</i> 139
4.4.5	Banyaknya Perkara yang Diselesaikan Pengadilan Negeri Menurut Kelompok Umur dan Jenis Kelamin per Bulan di Kabupaten Tebo, 2021 140 <i>Number of Cases Cases Completed by District Court by Group of Age and Sex Monthly at Tebo Regency, 2021</i> 140
4.4.6	Banyaknya Terdakwa Menurut Jenis Pidana/Hukuman yang Dijatuhkan Pengadilan Negeri per Bulan di Kabupaten Tebo, 2021 .. 141 <i>Number of Defendant by Punishment in District Court of Muara Tebo Monthly at Tebo Regency, 2021</i> 141
4.4.7	Banyaknya Perkara yang Diterima dan Diselesaikan per Bulan di Kabupaten Tebo, 2021 143 <i>Number of Cases Received and Completed Monthly at Tebo Regency, 2021</i> 143
4.4.8	Banyaknya Terdakwa Menurut Sikap Terhadap Keputusan Pengadilan Negeri per Bulan di Kabupaten Tebo, 2021 144 <i>Number of Defendant by Opinion to Decision of District Court Monthly at Tebo Regency, 2021</i> 144
4.4.9	Banyaknya Putusan Perkara Perdata pada Pengadilan Negeri per Bulan di Kabupaten Tebo, 2021 145 <i>Number of Civil Cases Completed in District Court Monthly at Tebo Regency, 2021</i> 145
4.4.10	Banyaknya Narapidana Menurut Bulan, Jenis Kelamin dan Kelompok Umur per Bulan di Kabupaten Tebo, 2021 146 <i>Number of Presoner by Sex and Age Group Monthly at Tebo Regency, 2021</i> 146
4.4.11	Banyaknya Narapidana Menurut Lama Hukuman dan Jenis Kelamin per Bulan di Kabupaten Tebo, 2021 147 <i>Number of Presoner by Periode of Penalty and Sex Monthly at Tebo Regency, 2021</i> 147
4.5	KEMISKINAN DAN PEMBANGUAN MANUSIA 148 POVERTY AND HUMAN DEVELOPMENT 148
4.5.1	Jumlah Keluarga Menurut Kecamatan dan Klasifikasi Keluarga di Kabupaten Tebo, 2021 148

	Halaman Page
Number of Households by Subdistrict and Household Classification in Tebo Regency, 2021	148
4.5.2 Garis Kemiskinan dan Penduduk Miskin di Kabupaten Tebo, 2014-2020	149
Poverty Line and Number of Poor People in Tebo Regency, 2014-2020	149
4.5.3 Indeks Pembangunan Manusia (IPM) dan Indikator Pembentukan di Kabupaten Tebo, 2019 - 2020	150
Human Development Index (HDI) and It's Constituents in Tebo Regency, 2019 -2020.....	150
5. PERTANIAN, KEHUTANAN, PETERNAKAN, DAN PERIKANAN/ AGRICULTURE, FORESTRY, LIVESTOCK, AND FISHERY	151
5.1 TANAMAN PANGAN	161
FOOD CROPS	161
5.1.1 Luas Lahan Sawah Menurut Kecamatan dan Jenis Pengairan di Kabupaten Tebo (ha), 2021	161
<i>Area of Wetland by Subdistrict and Type of Irrigation in Tebo Regency (ha), 2021</i>	<i>161</i>
5.1.2 Luas Lahan Tegal/Kebun, Ladang/Huma, dan Lahan yang Sementara Tidak Diusahakan Menurut Kecamatan di Kabupaten Tebo (ha), 2021	162
<i>Area of Dry Field/Garden, Shifting Cultivation, Land and Temporarily Unused Land by Subdistrict in Tebo Regency (hectar), 2021</i>	<i>162</i>
5.1.3 Luas Panen, Produksi, dan Rata-rata Produksi Tanaman Bahan Makanan di Kabupaten Tebo, 2021	163
<i>Harvest Area, Production and Its Average of Food Crops at Tebo Regency, 2021</i>	<i>163</i>
5.1.4 Luas Tanam dan Luas Panen Tanaman Padi Sawah Menurut Kecamatan di Kabupaten Tebo, 2021	164
<i>Planted and Harvest Area of Wet Field Paddy by Subdistrict at Tebo Regency, 2021</i>	<i>164</i>
5.1.5 Luas Panen, Produksi, dan Rata-rata Produksi Tanaman Padi Sawah Menurut Kecamatan di Kabupaten Tebo, 2021	165
<i>Harvest Area, Production, and Its Average of Wet Field Paddy by Subdistrict at Tebo Regency, 2021.....</i>	<i>165</i>

	Halaman Page
5.1.6	Luas Tanam dan Luas Panen Tanaman Padi Ladang Menurut Kecamatan di Kabupaten Tebo, 2021 166 <i>Planted and Harvest Area of Dry Field Paddy by Subdistrict at Tebo Regency, 2021</i> 166
5.1.7	Luas Panen, Produksi, dan Rata-rata Produksi Tanaman Padi Ladang Menurut Kecamatan di Kabupaten Tebo, 2021 167 <i>Harvest Area, Production, and Its Average of Dry Field Paddy by Subdistrict at Tebo Regency, 2021</i> 167
5.1.8	Luas Tanam dan Luas Panen Tanaman Jagung Menurut Kecamatan di Kabupaten Tebo, 2021 168 <i>Planted and Harvest Area of Corn by Subdistrict at Tebo Regency, 2021</i> 168
5.1.9	Luas Panen, Produksi, dan Rata-rata Produksi Tanaman Jagung Menurut Kecamatan di Kabupaten Tebo, 2021 169 <i>Harvest Area, Production, and Its Average of Corn by Subdistrict at Tebo Regency, 2021</i> 169
5.1.10	Luas Tanam dan Luas Panen Tanaman Ubi Kayu Menurut Kecamatan di Kabupaten Tebo, 2021 170 <i>Planted and Harvest Area of Cassava by Subdistrict at Tebo Regency, 2021</i> 170
5.1.11	Luas Panen, Produksi, dan Rata-rata Produksi Tanaman Ubi Kayu Menurut Kecamatan di Kabupaten Tebo, 2021 171 <i>Harvest Area, Production, and Its Average of Cassava by Subdistrict at Tebo Regency, 2021</i> 171
5.1.12	Luas Tanam dan Luas Panen Tanaman Ubi Jalar Menurut Kecamatan di Kabupaten Tebo, 2021 172 <i>Planted and Harvest Area of Sweet Potato by Subdistrict at Tebo Regency, 2021</i> 172
5.1.13	Luas Panen, Produksi, dan Rata-rata Produksi Tanaman Ubi Jalar Menurut Kecamatan di Kabupaten Tebo, 2021 173 <i>Harvest Area, Production, and Its Average of Sweet Potato by Subdistrict at Tebo Regency, 2021</i> 173
5.1.14	Luas Tanam dan Luas Panen Tanaman Kacang Tanah Menurut Kecamatan di Kabupaten Tebo, 2021 174 <i>Planted and Harvest Area of Peanut by Subdistrict at Tebo Regency, 2021</i> 174

	Halaman Page
5.1.15 Luas Panen, Produksi, dan Rata-rata Produksi Tanaman Kacang Tanah Menurut Kecamatan di Kabupaten Tebo, 2021	175
<i>Harvest Area, Production, and Its Average of Peanut by Subdistrict at Tebo Regency, 2021</i>	<i>175</i>
5.1.16 Luas Tanam dan Luas Panen Tanaman Kedelai Menurut Kecamatan di Kabupaten Tebo, 2021	176
<i>Planted and Harvest Area of Soybean by Subdistrict at Tebo Regency, 2021</i>	<i>176</i>
5.1.17 Luas Panen, Produksi, dan Rata-rata Produksi Tanaman Kedelai Menurut Kecamatan di Kabupaten Tebo, 2021	177
<i>Harvest Area, Production, and Its Average of Soybean by Subdistrict at Tebo Regency, 2021</i>	<i>177</i>
5.1.18 Luas Tanam dan Luas Panen Tanaman Kacang Hijau Menurut Kecamatan di Kabupaten Tebo, 2021	178
<i>Planted and Harvest Area of Greenpeas by Subdistrict at Tebo Regency, 2021</i>	<i>178</i>
5.1.19 Luas Panen, Produksi, dan Rata-rata Produksi Tanaman Kacang Hijau Menurut Kecamatan di Kabupaten Tebo, 2021	179
<i>Harvest Area, Production, and Its Average of Greenpeas by Subdistrict at Tebo Regency, 2021</i>	<i>179</i>
5.2 HORTIKULTURA	180
<i>HORTICULTURE.....</i>	<i>180</i>
5.2.1 Luas Panen Tanaman Sayuran Menurut Kecamatan dan Jenis Tanaman (ha), 2020 dan 2021	180
<i>Harvested Area of Vegetables by Subdistrict and Kind of Plant (ha), 2020 and 2021</i>	<i>180</i>
5.2.2 Produksi Tanaman Sayuran Menurut Kecamatan dan Jenis Tanaman (kuintal), 2020 dan 2021	183
<i>Production of Vegetables by Subdistrict and Kind of Plant (quintal), 2020 dan 2021</i>	<i>183</i>
5.2.3 Luas Panen Tanaman Sayuran dan Buah–Buahan Semusim Menurut Jenis Tanaman (ha), 2020 dan 2021	186
<i>Harvested Area of Seasonal Vegetables and Fruits by Kind of Plant (ha), 2020 and 2021</i>	<i>186</i>
5.2.4 Produksi Tanaman Sayuran dan Buah–Buahan Semusim Menurut	

	Halaman Page
Jenis Tanaman (kuintal), 2020–2021	187
<i>Production of Seasonal Vegetables and Fruits by Kind of Plant (quintal), 2020–2021</i>	<i>187</i>
5.2.5 Luas Panen Tanaman Biofarmaka Menurut Kecamatan dan Jenis Tanaman (m ²), 2020 dan 2021	188
<i>Harvested Area of Medicinal Plants by Subdistrict and Kind of Plant (m²), 2020 and 2021</i>	<i>188</i>
5.2.6 Produksi Tanaman Biofarmaka Menurut Kecamatan dan Jenis Tanaman (kg), 2020 dan 2021	190
<i>Production of Medicinal Plants by Subdistrict and Kind of Plant (kg) 2020 and 2021</i>	<i>190</i>
5.2.7 Luas Panen Tanaman Biofarmaka Menurut Jenis Tanaman (m ²), 2020 dan 2021	192
<i>Harvested Area of Medicinal Plants by Kind of Plant (m²), 2020 and 2021</i>	<i>192</i>
5.2.8 Produksi Tanaman Biofarmaka Menurut Jenis Tanaman (kg), 2020 dan 2021	193
<i>Production of Medicinal Plants by Kind of Plant (kg), 2020 and 2021</i>	<i>193</i>
5.2.9 Luas Panen Tanaman Hias Menurut Kecamatan dan Jenis Tanaman (m ²), 2020 and 2021	194
<i>Harvested Area of Ornamental Plants by Subdistrict and Kind of Plant (m²), 2020 and 2021</i>	<i>194</i>
5.2.10 Produksi Tanaman Hias Menurut Kecamatan dan Jenis Tanaman (tangkai), 2020 and 2021	196
<i>Production of Ornamental Plants by Subdistrict and Kind of Plant (stalks), 2020 and 2021</i>	<i>196</i>
5.2.11 Luas Panen Tanaman Hias Menurut Jenis Tanaman (m ²), 2020 dan 2021	198
<i>Harvested Area of Ornamental Plants by Kind of Plant (m²), 2020 and 2021</i>	<i>198</i>
5.2.12 Produksi Tanaman Hias Menurut Jenis Tanaman (tangkai), 2020 dan 2021	199
<i>Production of Ornamental Plants by Kind of Plant (stalks), 2020 and 2021</i>	<i>199</i>
5.2.13 Produksi Buah-buahan Menurut Kecamatan dan Jenis Tanaman	

	Halaman Page
(kuintal), 2020 and 2021	200
<i>Production of Fruits by Subdistrict and Kind of Plant (kuintal), 2020 and 2021</i>	<i>200</i>
5.2.14 Produksi Buah–Buahan dan Sayuran Tahunan Menurut Jenis Tanaman (ton), 2020 dan 2021	203
<i>Production of Annual Fruits and Vegetables by Kind of Plant (ton), 2020 and 2021</i>	<i>203</i>
5.3 PERKEBUNAN.....	204
ESTATE CROPS	204
5.3.1 Luas Areal Tanaman Perkebunan Menurut Kecamatan dan Jenis Tanaman (ha), 2020 dan 2021	204
<i>Planted Area of Estate Crops by Subdistrict and Type of Crops (ha), 2020 dan 2021</i>	<i>204</i>
5.3.2 Produksi Perkebunan Menurut Kecamatan dan Jenis Tanaman (ton), 2020 dan 2021	208
<i>Production of Estate by Subdistrict and Type of Crops (ton), 2020 and 2021</i>	<i>208</i>
5.4 PETERNAKAN.....	212
LIVESTOCK	212
5.4.1 Populasi Ternak Besar Menurut Jenis Ternak dan Kecamatan di Kabupaten Tebo, 2021 (ekor).....	212
<i>Population of Big Livestock by Kind and Subdistrict in Tebo Regency, 2021 (heads).....</i>	<i>212</i>
5.4.2 Populasi Ternak Kecil Menurut Jenis Ternak dan Kecamatan di Kabupaten Tebo, 2021 (ekor).....	213
<i>Population of Small Livestock by Kind and Subdistrict in Tebo Regency, 2021 (heads)</i>	<i>213</i>
5.4.3 Populasi Unggas Menurut Jenis dan Kecamatan di Kabupaten Tebo, 2021 (ekor).....	214
<i>Population of Poultry by Kind and Subdistrict in Tebo Regency, 2021 (heads)</i>	<i>214</i>
5.4.4 Jumlah Ternak Besar yang Dipotong Menurut Jenis Ternak dan Kecamatan di Kabupaten Tebo, 2021 (ekor)	215
<i>Number of Big Livestock Slaughtered by Kind and Subdistrict in Tebo Regency, 2021 (heads)</i>	<i>215</i>

	Halaman Page
5.4.5	Jumlah Ternak Kecil yang Dipotong Menurut Jenis Ternak dan Kecamatan di Kabupaten Tebo, 2021 (ekor) 216 <i>Number of Small Livestock Slaughtered by Kind and Subdistrict in Tebo Regency, 2021 (heads) 216</i>
5.4.6	Pemotongan Unggas Menurut Jenis dan Kecamatan di Kabupaten Tebo, 2021 (ekor)..... 217 <i>Number of Poultry Slaughtered by Kind and Subdistrict in Tebo Regency, 2021 (heads) 217</i>
5.4.7	Produksi Daging Ternak Besar dan Jeroan Menurut Jenis Ternak dan Kecamatan di Kabupaten Tebo, 2021 (Kg) 218 <i>Big Livestock Production by Kind and Subdistrict in Tebo Regency, 2021 (Kg)..... 218</i>
5.4.8	Produksi Daging Ternak Kecil dan Jeroan Menurut Jenis Ternak dan Kecamatan di Kabupaten Tebo, 2021 (Kg) 219 <i>Small Livestock Production by Kind and Subdistrict in Tebo Regency, 2021 (Kg)..... 219</i>
5.4.9	Produksi Daging Unggas Menurut Jenis dan Kecamatan di Kabupaten Tebo, 2021 (Kg) 220 <i>Poultry Production by Kind and Subdistrict in Tebo Regency, 2021 (Kg) 220</i>
5.4.10	Produksi Telur Menurut Jenis dan Kecamatan di Kabupaten Tebo, 2021 (Kg) 221 <i>Egg Production by Kind of Poultry and Subdistrict in Tebo Regency, 2021 (Kg)..... 221</i>
5.4.11	Konsumsi Daging Ternak Besar Menurut Jenis Ternak dan Kecamatan di Kabupaten Tebo, 2021 (Kg)..... 222 <i>Big Livestock Consumption by Kind and Subdistrict in Tebo Regency, 2021 (Kg)..... 222</i>
5.4.12	Konsumsi Daging Ternak Kecil Menurut Jenis Ternak dan Kecamatan di Kabupaten Tebo, 2021 (Kg)..... 223 <i>Small Livestock Consumption by Kind and Subdistrict in Tebo Regency, 2021 (Kg)..... 223</i>
5.4.13	Konsumsi Daging Unggas Menurut Jenis dan Kecamatan di Kabupaten Tebo, 2021 (Kg) 224 <i>Poultry Consumption by Kind and Subdistrict in Tebo Regency, 2021 (Kg)..... 224</i>

	Halaman
	Page
5.4.14	Konsumsi Telur Menurut Jenis dan Kecamatan di Kabupaten Tebo, 2021 (Kg) 225 <i>Egg Consumption by Kind of Poultry and Subdistrict in Tebo Regency, 2021(Kg) 225</i>
5.5	PERIKANAN 226
	FISHERY..... 226
5.5.1	Jumlah Rumahtangga Perikanan Menurut Kecamatan di Kabupaten Tebo, 2021 226 <i>Number of Fish Household by Subdistrict in Tebo Regency, 2021 226</i>
5.5.2	Jumlah Perahu dan Motor Tempel Penangkapan Ikan Menurut Kecamatan di Kabupaten Tebo, 2021 227 <i>Number of Traditional Boat and Motor Boat Which Fishing by Subdistrict in Tebo Regency, 2021 227</i>
5.5.3	Jumlah Benih Ikan yang Disebarkan/Ditebar Menurut Sumber Benih dan Kecamatan di Kabupaten Tebo, 2021 228 <i>Number of Fish Seed Spread by Seed Source and Subdistrict in Tebo Regency, 2021 228</i>
5.5.4	Produksi dan Nilai Jual Ikan Menurut Kecamatan di Kabupaten Tebo, 2021 229 <i>Fish Production and Its Sale Value by Subdistrict in Tebo Regency, 2021 229</i>
5.5.5	Produksi Ikan Kolam dan Nilai Jual Ikan Menurut Kecamatan di Kabupaten Tebo, 2021 230 <i>Pooled Fish Production and Its Sale Value by Subdistrict in Tebo Regency, 2021 230</i>
5.5.6	Jumlah Jaring Apung, Produksi, dan Nilai Jual Ikan Menurut Kecamatan di Kabupaten Tebo, 2021 231 <i>Number of Floating Cage Net, Production, and Its Sale Value by Subdistrict in Tebo Regency, 2021 231</i>
6.	PERTAMBANGAN DAN ENERGI/MINING AND ENERGY 233
	PERTAMBANGAN DAN ENERGI 239
	MINING AND ENERGY 239
6.1	Daya Terpasang, Produksi, dan Distribusi Listrik PT. PLN (Persero) pada Cabang/Ranting PLN Menurut Kecamatan, 2020..... 239 <i>Installed Electricity Power, Production, and Distribution of PT. PLN</i>

	Halaman Page
	239
	240
6.2	240
	241
6.3	241
	241
7.	243
	249
7.1	249
	250
7.2	250
	251
7.3	251
	251
7.4	252
	252
7.5	253
	253
8.	254
	260
8.1	260
	261
8.2	261
	261
8.3	262
	262
9.	TRANSPORTASI DAN KOMUNIKASI/TRANSPORTATION AND

	Halaman Page
COMMUNICATION	264
9.1 TRANSPORTASI.....	270
TRANSPORTATION	270
9.1.1 Panjang Jalan Menurut Kecamatan dan Pemerintahan yang Berwenang Mengelolanya di Kabupaten Tebo (km), 2021	270
<i>Length of Roads by Subdistrict and Level of Government Authority in Tebo Regency (km), 2021.....</i>	<i>270</i>
9.1.2 Panjang Jalan Menurut Kecamatan dan Jenis Permukaan Jalan di Kabupaten Tebo (km), 2021	271
<i>Length of Roads by Subdistrict and Type of Road Surface in Tebo Regency (km), 2021.....</i>	<i>271</i>
9.1.3 Perkembangan Jalan Menurut Kondisi Jalan di Kabupaten Tebo (km), 2015-2021	272
<i>Development of Roads by Road Condition in Tebo Regency (km), 2015-2021</i>	<i>272</i>
9.1.4 Panjang Jalan Menurut Kecamatan dan Kondisi Jalan di Kabupaten Tebo (km), 2021	273
<i>Length of Roads and Road Condition in Tebo Regency (km), 2021</i>	<i>273</i>
9.1.5 Jumlah Kendaraan Bermotor yang Membayar Pajak Menurut Jenis Kendaraan di Kabupaten Tebo, 2019-2021	274
<i>Number of Motor Vehicles Paying Taxes by Type of Vehicle in Tebo Regency, 2019-2021</i>	<i>274</i>
9.2 POS DAN KOMUNIKASI.....	275
POST AND COMUNICATION.....	275
9.2.1 Jumlah Kantor Pos Pembantu Menurut Kecamatan di Kabupaten Tebo, 2018-2021	275
<i>Number of Auxiliary Post Office by Subdistrict in Tebo Regency, 2018-2021</i>	<i>275</i>
9.2.2 Produksi Pos dan Giro di Kabupaten Tebo, 2021	276
<i>Post and Giro Production at Tebo Regency, 2021</i>	<i>276</i>
9.2.3 Pendapatan Pos dan Giro di Kabupaten Tebo (Rp), 2021	277
<i>Post and Giro Income at Tebo Regency(Rp), 2021</i>	<i>277</i>
9.2.4 Jumlah Pensiunan Pusat dan Daerah per Bulan di Kabupaten Tebo, 2021	278

	Halaman Page
	<i>Number of Central and Regional Retirement Monthly at Tebo Regency, 2021</i> 278
9.2.5	Jumlah Saluran Telepon Terpasang Menurut Jenis Pemakaian di Kabupaten Tebo, 2017-2021 279
	<i>Development of Phone Line by Kind at Tebo Regency, 2017-2021</i> 279
10.	HARGA/PRICE 280
10.1	Perkembangan Harga Rata-rata BBM Premium dan Solar per Bulan di Kabupaten Tebo, 2020 285
	<i>Trend of Average Prices of Gasoline and Diesel Fuel Monthly at Tebo Regency, 2020</i> 285
10.2	Pengadaan, Penyaluran dan Stok Beras Pada Bulog Subdrive Muara Bungo per Bulan, 2021 (Kg)..... 286
	<i>Supply, Distribution and Stock of Rice at Region Subdivision Muara Bungo Regency Monthly, 2021 (Kg)</i> 286
10.3	Penyaluran Beras Pada Bulog Subdrive Muara Bungo per Bulan, 2021 (Kg) 287
	<i>Distribution of Rice at Region Subdivision Muara Bungo Regency Monthly, 2021 (Kg)</i> 287
10.4	Harga Bahan Kebutuhan Pokok di Kabupaten Tebo, 2020 (Rupiah).. 289
	<i>Price of Basic Needs at Tebo Regency Monthly, 2020 (Rupiah)</i> 289
11.	PENGELUARAN PENDUDUK DAN KONSUMSI MAKANAN/ POPULATION EXPENDITURE AND FOOD CONSUMPTION 292
11.1	Rata-rata Konsumsi Kalori Perkapita Per Hari Menurut Kelompok Makanan di Kabupaten Tebo, 2020 297
	<i>Average of Percapita Calorie Consumption Per Day According to Food Groups in Tebo Regency, 2020</i> 297
11.2	Rata-rata Konsumsi Protein Perkapita Per Hari Menurut Kelompok Makanan di Kabupaten Tebo, 2020 298
	<i>Average of Percapita Protein Consumption Per Day According to Food Groups in Tebo Regency, 2020</i> 298
11.3	Rata-rata Pengeluaran per Kapita Sebulan Menurut Kelompok Makanan (rupiah), 2020..... 299
	<i>Monthly Average Expenditure per Capita by Comodity Group (rupiahs), 2020</i> 299
11.4	Pengeluaran Rata-rata Perkapita Sebulan Menurut Kelompok Bukan Makanan di Kabupaten Tebo, 2020 (Rp).....

	<i>Average Expenditure Per Capita Per Month by Non Food Group in Tebo Regency, 2020 (Rp).....</i>	300
12.	SISTEM NERACA REGIONAL/SYSTEM OF REGIONAL ACCOUNTS	302
12.1.	Produk Domestik Regional Bruto Atas Dasar Harga Berlaku Menurut Lapangan Usaha (juta rupiah), 2016–2020..... <i>Gross Regional Domestic Product at Current Market Prices by Industry (million rupiahs), 2016–2020</i>	312 312
12.2	Produk Domestik Regional Bruto Atas Dasar Harga Konstan 2010 Menurut Lapangan Usaha (juta rupiah), 2016–2020..... <i>Gross Regional Domestic Product at 2010 Constant Market Prices by Industry (million rupiahs), 2016–2020.....</i>	314 314
12.3	Distribusi Persentase Produk Domestik Regional Bruto Atas Dasar Harga Berlaku Menurut Lapangan Usaha, 2016–2020..... <i>Percentage Distribution of Gross Regional Domestic Product at Current Market Prices by Industry, 2016–2020.....</i>	316 316
12.4	Laju Pertumbuhan Produk Domestik Regional Bruto Atas Dasar Harga Konstan 2010 Menurut Lapangan Usaha (persen), 2016–2020	318
	<i>Growth Rate of Gross Regional Domestic Product at 2010 Constant Market Prices by Industry (percent), 2016–2020</i>	318
12.5	Produk Domestik Regional Bruto Atas Dasar Harga Berlaku Menurut Jenis Pengeluaran (miliar rupiah), 2016–2020..... <i>Gross Regional Domestic Product at Current Market Prices by Type of Expenditure (billion rupiahs), 2016–2020</i>	320 320
12.6	Produk Domestik Regional Bruto Atas Dasar Harga Konstan 2010 Menurut Jenis Pengeluaran (miliar rupiah), 2016–2020..... <i>Gross Regional Domestic Product at 2010 Constant Market Prices by Type of Expenditure (billion rupiahs), 2016–2020.....</i>	321 321
13.	PERBANDINGAN ANTAR KABUPATEN/KOTA/ REGENCY/ MUNICIPAL COMPARISON	322
13.1	Jumlah Penduduk Menurut Kabupaten/Kota di Provinsi Jambi (ribu), 2016-2020..... <i>Population by Regency/City in Jambi Province(thousand), 2016-2020.</i>	326 326
13.2	Laju Pertumbuhan Produk Domestik Regional Bruto Atas Dasar	

	Halaman Page
	327
	327
13.3	328
	328
13.4	329
	329

DAFTAR GAMBAR/LIST OF FIGURES

		Halaman Page
1.1	Luas Daerah menurut Kecamatan (%), 2021	6
	<i>Area of Subdistrict (%), 2021</i>	6
1.2	Jarak dari kecamatan ke Ibukota Kabupaten di Kabupaten Tebo (km), 2021	7
	<i>Distance between Subdistrict and Regency Capital in Tebo Regency (km), 2021</i>	7
2.2	Jumlah Pegawai Negeri Sipil Menurut Tingkat Kepangkatan Desember 2021	22
	<i>Number of Civil Servants by Hierarchy, Desember 2021.....</i>	22
3.1	Persentasi Penduduk menurut jenis kelamin di Kabupaten Tebo, 2021	62
	<i>Percentage in Tebo Regency, 2021.....</i>	62
4.2	Indeks Pembangunan Manusia (IPM) dan Indikator Pembentukan di Kabupaten Tebo, 2017 - 2021	83
	<i>Human Development Index (HDI) and It's Constituents in Tebo Regency, 2017-2021</i>	83
5.2	Produksi Padi, Jagung dan Kedelai (ton) di Kabupaten Tebo, 2021 ...	162
	<i>Paddy, Corn and Soybean Production (tons) in Tebo Regency, 2021</i>	162
6.2	Jumlah Pelanggan dan Air yang Disalurkan Menurut Kecamatan, 2021	240
	<i>Number of Customers and Distributed Water by Subdistrict, 2021</i>	240
7.1	Jumlah Pedagang Menurut Jenisnya di Kabupaten Tebo, 2021.....	248
	<i>Number of Merchants by Type in Tebo Regency, 2021</i>	248
8.1	Jumlah Rumah Makan/Restoran Menurut Kecamatan, 2021	258
	<i>Number of Restaurant by Subdistrict in Tebo Regency, 2021.....</i>	258
9.1	Jumlah Saluran Telepon Terpasang di Kabupaten Tebo, 2016-2021 ..	272
	<i>Development of Phone Line at Tebo Regency, 2016-2021</i>	272
10.2	Jumlah Stok Beras pada Bulog Subdrive Bungo-Tebo per Bulan, 2020	283
	<i>Stock of Rice at Region Subdivision Bungo-Tebo Regency Monthly, 2020.....</i>	283
11.2	Pengeluaran Rata-rata Perkapita Sebulan Menurut Kelompok Bukan Makanan di Kabupaten Tebo, 2021	299

	<i>Average Expenditure Per Capita Per Month by Non Food Group in Tebo Regency, 2021</i>	297
12.2	Perkembangan PDRB atas Dasar Harga Berlaku di Kabupaten Tebo (juta rupiah), 2017-2021	312
	<i>Development of GDRP at Current Market Prices in Tebo Regency (million rupiah), 2017-2021</i>	312
13.2	Perbandingan Jumlah Penduduk Menurut Kabupaten/Kota di Provinsi Jambi (ribu), 2021	326
	<i>Comparison of Population by Regency/Municipality in Jambi Province (thousand), 2021</i>	326

<https://tebokab.bps.go.id>

PENJELASAN UMUM/EXPLANATORY NOTES

Tanda-tanda, satuan-satuan, dan lain-lainnya yang digunakan dalam publikasi ini adalah sebagai berikut:

Symbols, measurement units, and acronyms which are used in this publication, are as follows:

1. TANDA-TANDA/SYMBOLS

Data tidak tersedia/Data not available	: ...
Tidak ada atau nol /Null or zero	: -
Data dapat diabaikan/Data negligible	: 0
Tanda decimal/Decimal point	: ,
Data tidak dapat ditampilkan/Not applicable	: NA
Angka estimasi/Estimated figures	: e
Angka diperbaiki/Revised figures	: r
Angka sementara/Preliminary figures	: x
Angka sangat sementara/Very preliminary figures	: xx
Angka sangat sangat sementara/Very very preliminary figures	: xxx

2. SATUAN/UNITS

barel/barrel	: 158,99 liter/litres = 1/6,2898 m ³
hektar (ha)/hectare (ha)	: 10 000 m ²
kilometer (km)/kilometres (km)	: 1 000 meter/meters (m)
knot/knot	: 1,8523 km/jam (km/hour)
kuintal/quintal	: 100 kg
KWh	: 1 000 Watt hour
MWh	: 1 000 KWh
liter (untuk beras)/litre (for rice)	: 0,80 kg
MMSCF	: 1/35,3 m ³
metrik ton (m.ton)/metric ton (m. ton)	: 0,98421 long ton = 1 000 kg
ons/ounce	: 28,31 gram/grams
ton	: 1 000 kg

Satuan lain: buah, dus, butir, helai/lembar, kaleng, batang, pulsa, ton kilometer (ton-km), jam, menit, persen (%).

Other units: unit, pack, pieces, sheet, tin, pulse, ton-kilometres(ton-km), hour, minute, percent (%).

Perbedaan angka di belakang koma disebabkan oleh pembulatan angka.

The difference in decimal numbers is caused by rounding.

DAFTAR SINGKATAN/ LIST OF ABBREVIATIONS

SI	: Stasiun Iklim
SIMPK	: Stasiun Meteorologi Pertanian Khusus
t.t	: Tempat tidur
BCG	: Bacillus Calmette Guerin
DPT	: Difteri, Pertusis, Tetanus
TT	: Tetanus Toxoid
IOT	: Industri Obat Tradisional/ <i>Traditional Medicine Industry</i>
IKOT	: Industri Kecil Obat Tradisional/ <i>Traditional Medicine Small</i>
Alkes	: Alat kesehatan/ <i>Health Kits</i>
PKRT	: Perbekalan Kesehatan Rumah tangga/ <i>Household Health Logistics</i>
Kompl	: Komplemen/ <i>Complement</i>
IRTP	: Industri Pangan Produksi Rumah Tangga/ <i>Foods Home Industry</i>
PBF	: Pedagang Besar Farmasi/ <i>Pharmacy Whole-seller</i>
GFK	: Gudang Farmasi Kab/Kota/Regency/ <i>Municipality Pharmacy Warehouse</i>
RB	: Rumah Bersalin/ <i>Delivery House</i>
Pustu	: Puskesmas pembantu/ <i>Auxiliary Public Health Center</i>
BP	: Balai Pengobatan/ <i>Polyclinic</i>
TPS	: Tempat Pembuangan Sementara / <i>landfill</i>
Jamkesmas	: Jaminan kesehatan masyarakat miskin/ <i>Poor public health insurance</i>
PJKMU	: Program Jaminan Kesehatan Masyarakat Umum
SIUP	: Surat Ijin Usaha Perdagangan/ <i>Trading Permission Letter</i>
TDP	: Tanda Daftar Perusahaan/ <i>Company Registration Identity</i>
API	: Angka Pengenal Importir/ <i>Importer's Identity Number</i>

Statistik Kunci, 2018–2020

Key Statistics, 2018–2020

Rincian/Description	Satuan/Unit	2018	2019	2020
(1)	(2)	(5)	(6)	(7)
SOSIAL/SOCIAL				
Penduduk ¹ /Population ¹	juta/million			
Laju Pertumbuhan Penduduk ¹ /Population Growth ¹	%			
Angka Kelahiran Total-AKT ¹ /Total Fertility Rate-TFR ¹	anak/child			
Angka Kematian Bayi-AKB (per 1000 kelahiran hidup) ¹ Infant Mortality Rate-IMR (per 1000 life births) ¹	bayi infant			
Angka Harapan Hidup ¹ -e _y /Life Expectancy Rate ¹	tahun/years			
Angka Melek Huruf Usia 15+/Literacy Rate Aged 15+	%			
Tingkat Partisipasi Angkatan Kerja -TPAK ² Labour Force Participation Rate-LFPR ²	%			
Tingkat Pengangguran Terbuka-TPT ² Unemployment Rate-UR ²	%			
Penduduk Miskin ³ /Poor People ⁴	juta/million			
Persentase Penduduk Miskin ⁴ Percentage of Poor People ⁴	%			
Indeks Pembangunan Manusia-IPM ⁵ Human Development Index ⁵	–			
EKONOMI/ECONOMIC				
Produk Domestik Bruto (PDB) Harga Berlaku ⁶ Gross Domestic Bruto (GDP) at Current Price ⁶	triliun rupiah trillion rupiahs			
Laju Pertumbuhan Ekonomi ⁷ /Economic Growth ⁷	%			
PDB Per Kapita Harga Berlaku ^{6,8} Per Capita of GDP at Current Price ^{6,8}	juta rupiah million rupiahs			
Inflasi/Inflation (y-o-y)	%			
Ekspor/Export	miliar/billion US\$			
Impor/Import	miliar/billion US\$			
Wisatawan Asing/Foreign Tourists	juta/million			
Uang Beredar Luas (M ₂) Broad Money	triliun rupiah trillion rupiahs			
Posisi Cadangan Devisa/Reserve Asset Position	miliar/billion US\$			
Realisasi Penanaman Modal Dalam Negeri-PMDN Realization of Domestic Investment	triliun rupiah trillion rupiahs			
Realisasi Penanaman Modal Asing-PMA Realization of Foreign Investment	miliar/billion US\$			
Suku Bunga Sertifikat Bank Indonesia (1 bulan) ¹⁰ Interest Rate of Bank Indonesia Certificate (1 month) ¹⁰	%			
Kurs Tengah US\$/Middle Rates of US\$	rupiah/rupiahs			
Indeks Harga Saham Gabungan (IHSG) Composite Stocks Price Index (CSP)	–			

- Catatan/Notes: ¹ Data 2006–2009: berdasarkan hasil SUPAS 2005; mulai 2010: Hasil proyeksi penduduk Indonesia 2010–2035 (pertengahan tahun/Juni)/*Data in 2006–2009: based on SUPAS 2005; since 2010: The result of Indonesia population prjection 2010–2035 (mid year/June)*
- ² Kondisi Agustus/*Condition at August*
- ³ Menggunakan penimbang hasil proyeksi penduduk tahun 2010–2035/*Weighted by the 2010–2035 population projection*
- ⁴ Kondisi Maret/*Condition at March*
- ⁵ Sejak tahun 2010, IPM dihitung dengan metode baru. Komponen IPM metode baru adalah angka harapan hidup saat lahir, harapan lama sekolah, rata-rata lama sekolah, dan pengeluaran per kapita/*Since 2010, HDI was calculated using new method. New HDI component are life expectancy at birth, expected years of schooling, means years of schooling, and expenditure per capita*
- ⁶ Mulai tahun 2010 mengadopsi *System of National Account 2008 (SNA 2008)*/*Since 2010 is in line with System of National Account 2008 (SNA 2008)*
- ⁷ Sebelum 2011 menggunakan tahun dasar 2000 (2000=100), mulai 2011 menggunakan tahun dasar 2010 (2010=100)/*Before 2011 using 2000 base year (2000=100), since 2011 using 2010 base year (2010=100)*
- ⁸ Mulai 2010 proyeksi penduduk berdasarkan hasil SP2010/*Since 2010 population projection based on SP2010*
- ⁹ IHK 82 kota (2012 = 100)/*CPI 82 cities (2012 = 100)*
- ¹⁰ Mulai 2010: menggunakan SBI 9 bulan/*Since 2010: using SBI 9 month*

01

**GEOGRAFI DAN IKLIM
GEOGRAPHY AND CLIMATE**

Di Kabupaten Tebo

**Jumlah hari hujan paling banyak
terjadi pada bulan Maret 2021
yaitu sebanyak 23 hari hujan**

Stasiun Klimatologi Muaro Jambi



PENJELASAN TEKNIS**TECHNICAL NOTES**

1. Secara astronomis, Kabupaten Tebo terletak antara 0°52'32" s/d 1°54'50" Lintang Selatan dan diantara 101°48'57"s/d 102°49'17" Bujur Timur. Daerah ini beriklim tropis, dimana 84,96% daerahnya berada pada ketinggian <99m dari permukaan laut.
 2. Berdasarkan posisi geografisnya, Kabupaten Tebo memiliki batas-batas: Utara – Provinsi Riau; Selatan - Kabupaten Bungo dan Kabupaten Merangin; Barat – Provinsi Sumatera Barat dan Kabupaten Bungo; Timur - Kabupaten Batanghari dan Kabupaten Tanjung Jabung Barat.
 3. Kabupaten Tebo terdiri dari 12 Kecamatan dan 112 desa/kelurahan, terdiri dari 107 desa dan 5 kelurahan. Kecamatan di Kabupaten Tebo adalah:
 - Kecamatan Tebo Ilir terdiri dari 10 desa dan 1 kelurahan.
 - Kecamatan Muara Tabir terdiri dari 8 desa.
 - Kecamatan Tebo Tengah terdiri dari 10 desa dan 2 kelurahan.
 - Kecamatan Sumay terdiri dari 12 desa.
 - Kecamatan Tengah Ilir terdiri dari 5 desa.
 - Kecamatan Rimbo Bujang terdiri dari 7 desa dan 1 kelurahan
 - Kecamatan Rimbo Ulu terdiri dari
1. *Astronomically, Tebo Regency is located between 0°52'32" to 1°54'50" South Latitude and between 101°48'57" to 102°49'17" East Longitude. Its climate is tropical which 84,96% area are located less than 99 m above the sea.*
 2. *In terms of geographic position, Tebo Regency has boundaries as follows: North – Riau Province; South –Bungo Regency and Merangin Regency; West – West Sumatera Province and Bungo Regency; East –Batanghari Regency and Tanjung Jabung Barat Regency.*
 3. *Tebo Regency has consisted of 12 district and 106 villages/ subdistricts, which are divided into 107 villages and 5 subdistricts. Subdistricts in Tebo Regency are:*
 - *Tebo Ilir district consists of 11 subdistricts*
 - *Muara Tabir district consists of 8 subdistricts*
 - *Tebo Tengah district consists of 12 subdistricts*
 - *Sumay district consists of 12 subdistricts*
 - *Tengah Ilir district consists of 5 subdistricts*
 - *Rimbo Bujang district consists of 8 subdistricts*
 - *Rimbo Ulu district consists of 6 subdistricts*

- 6 desa.
- Kecamatan Rimbo Ilir terdiri dari 9 desa.
- Kecamatan Tebo Ulu terdiri dari 16 desa dan 1 kelurahan.
- Kecamatan VII Koto terdiri dari 10 desa.
- Kecamatan Serai Serumpun terdiri dari 8 desa.
- Kecamatan VII Koto Ilir terdiri dari 6 desa.
- *Rimbo Ilir district consists of 9 subdistricts*
- *Tebo Ulu district consists of 17 subdistricts*
- *VII Koto district consists of 10 subdistricts*
- *Serai Serumpun district consists of 8 subdistricts*
- *VII Koto Ilir district consists of 6 subdistricts*

<https://tebokab.bps.go.id>

ULASAN

Luas Wilayah Kabupaten Tebo adalah 646.100 Ha (6.461 Km²). Kecamatan dengan wilayah terluas adalah Kecamatan Sumay yaitu kurang lebih 1.268 km² (19,63%), sedangkan kecamatan dengan wilayah terkecil adalah Kecamatan Rimbo Ilir yaitu 214,34 km² (3,32%).

Jarak antara Ibukota Kabupaten Tebo ke daerah kecamatan:

- Muara Tebo – Tebo Ilir : 53 Km
- Muara Tebo – Muara Tabir : 80 Km
- Muara Tebo – Tebo Tengah : 14 Km
- Muara Tebo – Sumay : 17 Km
- Muara Tebo – Tengah Ilir : 44 Km
- Muara Tebo – Rimbo Bujang : 50 Km
- Muara Tebo – Rimbo Ulu : 78 Km
- Muara Tebo – Rimbo Ilir : 15 Km
- Muara Tebo – Tebo Ulu : 58 Km
- Muara Tebo – VII Koto : 92 Km
- Muara Tebo – Serai Serumpun : 50 Km
- Muara Tebo – VII Koto Ilir : 75 Km

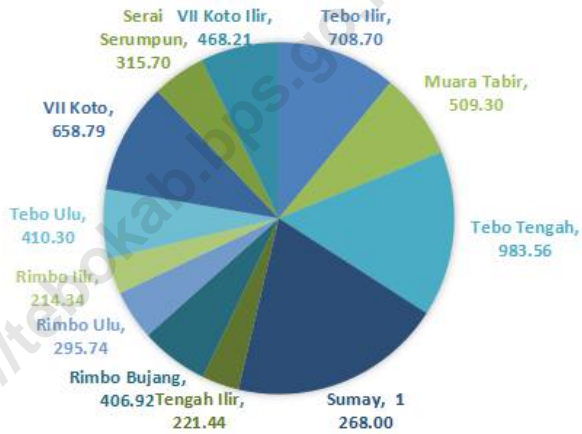
DESCRIPTION

Tebo Regency area is about 646.100 hectare (6.461 Km²). Subdistrict with the largest area is Sumay about 1.268 km² (19,63%) and the smallest area is Rimbo Ilir about 214,34 km² (3,32%).

Distance between Regency Capital to Subdistrict:

- *Muara Tebo – Tebo Ilir : 53 Km*
- *Muara Tebo – Muara Tabir : 80 Km*
- *Muara Tebo – Tebo Tengah : 14 Km*
- *Muara Tebo – Sumay : 17 Km*
- *Muara Tebo – Tengah Ilir : 44 Km*
- *Muara Tebo – Rimbo Bujang : 50 Km*
- *Muara Tebo – Rimbo Ulu : 78 Km*
- *Muara Tebo – Rimbo Ilir : 15 Km*
- *Muara Tebo – Tebo Ulu : 58 Km*
- *Muara Tebo – VII Koto : 92 Km*
- *Muara Tebo – Serai Serumpun : 50 Km*
- *Muara Tebo – VII Koto Ilir : 75 Km*

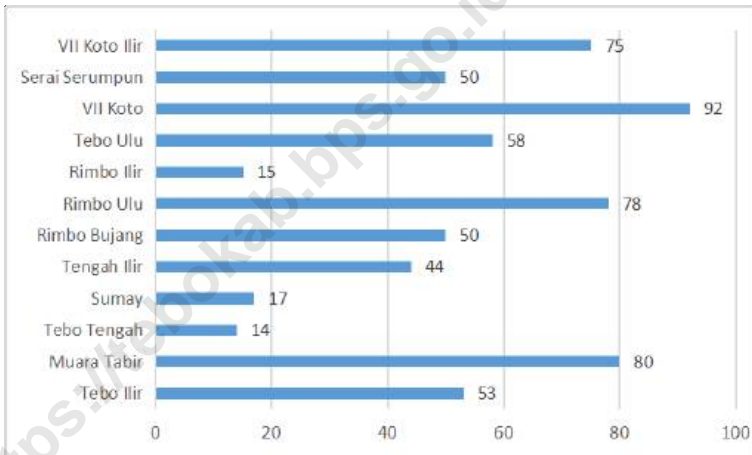
Gambar 1.1 Luas Daerah menurut Kecamatan (%), 2021
Figures 1.1 Area of Subdistrict (%), 2021



Sumber/Source Berdasarkan Peraturan Menteri Dalam Negeri No. 66 Tahun 2011 tanggal 28 Desember 2011
Based on Minister Of Home Affairs Regulation No 66/2011, December 28, 2011

Gambar 1.2
Figures

**Jarak dari kecamatan ke Ibukota Kabupaten di
Kabupaten Tebo (km), 2021**
*Distance between Subdistrict and Regency Capital in Tebo
Regency (km), 2021*



Sumber/Source BPS Kabupaten Tebo
BPS Statistics Indonesia of Tebo Regency

1.1 KEADAAN GEOGRAFI GEOGRAPHY CONDITION

Tabel 1.1.1 **Luas Daerah dan Jumlah Pulau Menurut Kecamatan 2021**
Table 1.1.1 **Total Area and Number of Islands by Subdistrict, 2021**

Kecamatan Subdistrict	Ibukota Kecamatan Capital of Subdistrict	Luas Total Area (km ² /sq.km)
(1)	(2)	(3)
Tebo Ilir	Sungai Bengkal	708,7
Muara Tabir	Pintas Tuo	509,3
Tebo Tengah	Muara Tebo	983,56
Sumay	Teluk Singkawang	1 268,00
Tengah Ilir	Mangupeh	221,44
Rimbo Bujang	Wirotho Agung	406,92
Rimbo Ulu	Suka Damai	295,74
Rimbo Ilir	Karang Dadi	214,34
Tebo Ulu	Pulau Temiang	410,3
VII Koto	Sungai Abang	658,79
Serai Serumpun	Sekutur Jaya	315,7
VII Koto Ilir	Balai Rajo	468,21
Tebo	Muara Tebo	6 461,00

Lanjutan Tabel/*Continued Table 1.1.1*

Kecamatan <i>Subdistrict</i>	Persentase terhadap Luas Kabupaten <i>Percentage to Regency's Area</i>	Jumlah Pulau <i>Number of Islands</i>
(1)	(4)	(5)
Tebo Ilir	10,97	-
Muara Tabir	7,88	-
Tebo Tengah	15,22	-
Sumay	19,63	-
Tengah Ilir	3,43	-
Rimbo Bujang	6,3	-
Rimbo Ulu	4,58	-
Rimbo Ilir	3,32	-
Tebo Ulu	6,35	-
VII Koto	10,2	-
Serai Serumpun	4,89	-
VII Koto Ilir	7,25	-
Tebo	100	-

Catatan/*Note*: ...Sumber/*Source*: Dinas PMD Kabupaten Tebo/*DMPD of Tebo Regency*

Tabel 1.1.2 **Tinggi Wilayah dan Jarak ke Ibukota, 2021**
Table *Altitude and Distance to the Capital, 2021*

Kecamatan <i>Subdistrict</i>	Tinggi Wilayah (mdpl) <i>Altitude (m a.s.l)</i>	Jarak ke Ibukota <i>Distance to the Capital</i>
(1)	(2)	(3)
Tebo Ilir	120	53
Muara Tabir	100	80
Tebo Tengah	120	14
Sumay	87	17
Tengah Ilir	140	44
Rimbo Bujang	100	50
Rimbo Ulu	97	78
Rimbo Ilir	90	15
Tebo Ulu	100	58
VII Koto	90	92
Serai Serumpun	89	50
VII Koto Ilir	175	75
Tebo	0	–

Catatan/Note: ...

Sumber/Source: Bag. Administrasi Pemerintahan Setda Kabupaten Tebo/*Administration Section of Regional Government of Tebo Regency*

Tabel
Table 1.1.3

Batas Wilayah Menurut Kecamatan di Kabupaten Tebo, 2021
Boundaries of Subdistrict at Tebo Regency, 2021

Kecamatan Subdistrict		Batas Wilayah Area Boundary	
(1)	(2)	(3)	
Tebo Ilir	A. Utara	Kec. Tengah Ilir	
	A. North	Tengah Ilir Subdistrict	
	B. Selatan	Kec. Muara Tabir	
	B. South	Muara Tabir Subdistrict	
	C. Barat	Kec. Tengah Ilir	
	C. West	Tengah Ilir Subdistrict	
	D. Timur	Kab. Batanghari	
D. East	Batanghari Regency		
Muara Tabir	A. Utara	Kec. Tebo Ilir, Tengah Ilir, dan Tebo Tengah	
	A. North	Tebo Ilir, Tengah Ilir, and Tebo Tengah Subdistrict	
	B. Selatan	Kab. Batanghari dan Kab. Merangin	
	B. South	Batanghari Regency and Merangin Regency	
	C. Barat	Kab. Bungo	
	C. West	Bungo Regency	
	D. Timur	Kab. Batanghari	
D. East	Batanghari Regency		
Tebo Tengah	A. Utara	Kec. Sumay dan Rimbo Ilir	
	A. North	Sumay and Rimbo Ilir Subdistrict	
	B. Selatan	Kec. Muara Tabir dan Kab. Bungo	
	B. South	Muara Tabir Subdistrict and Bungo Regency	
	C. Barat	Kab. Bungo	
	C. West	Bungo Regency	
	D. Timur	Kec. Tengah Ilir	
D. East	Tengah Ilir Subdistrict		

Lanjutan Tabel/*Continued Table 1.1.3*

Kecamatan Subdistrict		Batas Wilayah Area Boundary
(1)	(2)	(3)
Sumay	A. Utara	Provinsi Riau
	A. North	Riau Province
	B. Selatan	Kec. Tebo Tengah
	B. South	Tebo Tengah Subdistrict
	C. Barat	Kec. Tebo Ulu dan Serai Serumpun
	C. West	Tebo Ulu and Serai Serumpun Subdistrict
	D. Timur	Kec. Tebo Tengah
Tengah Ilir	D. East	Tebo Tengah Subdistrict
	A. Utara	Kab. Tanjung Jabung Barat
	A. North	Tanjung Jabung Barat Regency
	B. Selatan	Kec. Tebo Ilir dan Muara Tabir
	B. South	Tebo Ilir and Muara Tabir Subdistrict
	C. Barat	Kec. Tebo Tengah
	C. West	Tebo Tengah Subdistrict
Rimbo Bujang	D. Timur	Kec. Tebo Ilir dan Kab. Tanjung Jabung Barat
	D. East	Tebo Ilir Subdistrict and Tanjung Jabung Barat Regency
	A. Utara	Kec. Tebo Ulu dan VII Koto Ilir
	A. North	Tebo Ulu and VII Koto Ilir Subdistrict
	B. Selatan	Kab. Bungo
	B. South	Bungo Regency
	C. Barat	Kec. Rimbo Ulu
Rimbo Bujang	C. West	Rimbo Ulu Subdistrict
	D. Timur	Kec. Rimbo Ilir dan Tebo Ulu
	D. East	Rimbo Ilir and Tebo Ulu Subdistrict

Lanjutan Tabel/*Continued Table 1.1.3*

Kecamatan <i>Subdistrict</i>		Batas Wilayah <i>Area Boundary</i>	
(1)	(2)	(3)	
Rimbo Ulu	A. Utara	Kec.VII Koto	
	A. North	VII Koto Subdistrict	
	B. Selatan	Kab. Bungo	
	B. South	Bungo Regency	
	C. Barat	Kab. Bungo dan Kec. VII Koto	
	C. West	Bungo Regency and VII Koto Subdistrict	
	D. Timur	Kec. Rimbo Bujang	
	D. East	Rimbo Bujang Subdistrict	
Rimbo Ilir	A. Utara	Kec.Tebo Ulu	
	A. North	Tebo Ulu Subdistrict	
	B. Selatan	Kec. Tebo Tengah dan Kab. Bungo	
	B. South	Tebo Tengah Subdistrict and Bungo Regency	
	C. Barat	Kec. Rimbo Bujang	
	C. West	Rimbo Bujang Subdistrict	
	D. Timur	Kec. Sumay dan Tebo Tengah	
	D. East	Sumay and Tebo Tengah Subdistrict	
Tebo Ulu	A. Utara	Prov. Riau	
	A. North	Riau Province	
	B. Selatan	Kec. Tebo Tengah dan Kab. Bungo	
	B. South	Tebo Tengah Subdistrict and Bungo Regency	
	C. Barat	Kec. Rimbo Bujang dan VII Koto Ilir	
	C. West	Rimbo Bujang and VII Koto Ilir Subdistrict	
	D. Timur	Kec. Sumay	
	D. East	Sumay and Subdistrict	

Lanjutan Tabel/*Continued Table* 1.1.3

Kecamatan <i>Subdistrict</i>		Batas Wilayah <i>Area Boundary</i>	
(1)	(2)	(3)	
VII Koto	A. Utara	Provinsi Riau	
	A. North	Riau Province	
	B. Selatan	Kec. Rimbo Ulu dan Kab. Bungo	
	B. South	Rimbo Ulu Subdistrict and Bungo Regency	
	C. Barat	Provinsi Sumatera Barat	
	C. West	Sumatera Barat Province	
Serai Serumpun	D. Timur	Kec. VII Koto Ilir	
	D. East	VII Koto Ilir Subdistrict	
	A. Utara	Provinsi Riau	
	A. North	Riau Province	
	B. Selatan	Kec. Tebo Ulu	
	B. South	Tebo Ulu Subdistrict	
VII Koto Ilir	C. Barat	Kec. VII Koto Ilir dan Tebo Ulu	
	C. West	VII Koto Ilir and Tebo Ulu Subdistrict	
	D. Timur	Kec. Sumay	
	D. East	Sumay Subdistrict	
	A. Utara	Provinsi Riau	
	A. North	Riau Province	
VII Koto Ilir	B. Selatan	Kec. Rimbo Bujang	
	B. South	Rimbo Bujang Subdistrict	
	C. Barat	Kec. VII Koto	
	C. West	VII Koto Subdistrict	
	D. Timur	Kec. Tebo Ulu dan Serai Serumpun	
	D. East	Tebo Ulu and Serai Serumpun Subdistrict	

Catatan/*Note*: ...

Sumber/*Source*: BPS Kabupaten Tebo/*BPS-Statistics Indonesia of Tebo Regency*

Tabel 1.1.4 **Panjang Sungai di Kabupaten Tebo, 2020**
Table 1.1.4 **Length of Rives at Tebo Regency, 2020**

Kecamatan Subdistrict	Panjang (km) Length (km)	Keterangan Explanation
(1)	(2)	(3)
Batang Hari	300	Sepanjang Kab. Tebo
Batang Sumay	70	Ke. Sumay
Batang Tabir	52	Kec. Muara Tabir
Batang Langsisip	23	Kec. VII Koto
Batang Tebo	29	Kec. Tebo Tengah
Batang Jujuhan	7	Kec. Rimbo Ulu

Catatan/Note: ...

Sumber/Source: BPS Kabupaten Tebo/BPS-Statistics Indonesia of Tebo Regency

Tabel
Table 1.1.5

**Jarak Antar Ibukota Kabupaten Tebo dengan Ibukota
Kabupaten Lainnya, 2020**
*Distance between Capital City of Tebo Regency and other
Capital City in Jambi Province, 2020*

Ibu Kota Kabupaten Capital City	Jarak ke Ibukota Kabupaten Tebo (km) Distance with Capital City of Tebo Regency (km)
(1)	(3)
Muara Bungo	45
Sengeti	218
Bangko	122
Muaro Sabak	284
Muaro Bulian	144
Kota Jambi	208
Sungai Penuh	286
Kuala Tungkal	333
Sarolangun	192

Catatan/Note: ...

Sumber/Source: BPS Kabupaten Tebo/BPS-Statistics Indonesia of Tebo Regency

1.2 IKLIM CLIMATE

Tabel 1.2.1 **Jumlah Curah Hujan dan Hari Hujan Menurut Bulan di Kabupaten Tebo, 2021**
Table 1.2.1 **Amount of Precipitation and Number of Rainy Days by Month in Tebo Regency, 2021**

Bulan Month	Curah Hujan Precipitation (mm ³)	Hari Hujan Rainy Days
(1)	(2)	(3)
Januari/January	243	20
Februari/February	123	17
Maret/March	364	23
April/April	76	19
Mei /May	153	12
Juni /June	189	15
Juli /July	52	9
Agustus/August	193	17
September/September	335	22
Oktober/October	193	20
November/November	441	15
Desember/December	82	20
Jumlah/Total	2 444	209
Rata-rata/Average	376	32.2

Catatan/Note: ...

Sumber/Source: Stasiun Klimatologi Muaro Jambi

02

PEMERINTAHAN
GOVERNMENT

Jumlah Pegawai Negeri Sipil Pemerintah Daerah Kabupaten Tebo, 2021

Perempuan
2065

Laki-laki
1674



PENJELASAN TEKNIS

1. Desa adalah kesatuan masyarakat hukum yang memiliki batas wilayah yang berwenang untuk mengatur dan mengurus urusan pemerintahan, kepentingan masyarakat setempat berdasarkan prakarsa masyarakat, hak asal usul, dan/ atau hak tradisional yang diakui dan dihormati dalam sistem pemerintahan Negara Kesatuan Republik Indonesia.
2. Kelurahan adalah pembagian wilayah administratif di Indonesia di bawah kecamatan. Kelurahan merupakan wilayah kerja lurah sebagai perangkat daerah kabupaten atau kota. Kelurahan dipimpin oleh seorang lurah yang berstatus sebagai Pegawai Negeri Sipil. Kelurahan merupakan unit pemerintahan terkecil setingkat dengan desa. Berbeda dengan desa, kelurahan memiliki hak mengatur wilayahnya lebih terbatas. Dalam perkembangannya, sebuah desa dapat diubah statusnya menjadi kelurahan, atau sebaliknya.
3. Pegawai Negeri Sipil adalah pegawai yang telah memenuhi syarat yang ditentukan, diangkat oleh pejabat yang berwenang dan diserahi tugas dalam suatu jabatan negeri, atau diserahi tugas negara lainnya, dan digaji berdasarkan peraturan perundang-undangan yang

TECHNICAL NOTES

1. *Village is a legal community unit with territorial boundaries authorized to regulate and manage government affairs, the interests of the local community based on community initiatives, original rights, and / or traditional rights recognized and respected in the government system of the Unitary Republic of Indonesia.*
2. *Kelurahan is the division of administrative regions in Indonesia under the subdistrict. Kelurahan is the village head's working area as a district or city area apparatus. The kelurahan is led by a lurah who is a civil servant. The kelurahan is the smallest administrative unit at the level of the village. Unlike the village, the village has the right to regulate its territory more limited. In its development, a village can be changed its status to become a village, or vice versa.*
3. *Civil Servants are employees who have fulfilled specified requirements, are appointed by authorized officials and are entrusted with duties in a public office, or are entrusted with other state duties, and are paid according to the applicable laws and regulations.*

- berlaku.
4. Susunan pemerintahan Kabupaten Tebo periode 2019–2024 terdiri dari bupati, wakil bupati, dan DPRD dibantu oleh pemerintah daerah.
 5. Anggota Dewan Perwakilan Rakyat Daerah (DPRD) dipilih melalui pemilihan umum (pemilu) dan dilantik dalam masa jabatan lima tahun.
 6. Realisasi Penerimaan dan Pengeluaran Pemerintah adalah realisasi/perhitungan APBD pada tiap tahun anggaran.
 7. Pendapatan Asli Daerah (PAD) adalah pendapatan yang diperoleh daerah yang dipungut berdasarkan peraturan daerah sesuai dengan peraturan perundang-undangan, guna keperluan daerah yang bersangkutan dalam membiayai kegiatannya.
4. *The government structure of the Tebo Regency period 2014 – 2019 consists of regent, vice regent, and DPRD assisted by local government*
 5. *Regional House of Representatives (DPRD) members are elected through a general election and appointed for a five-years membership.*
 6. *Actual revenue and expenditure is the realization/provincial budget calculations for every fiscal year.*
 7. *Original Local Government Revenue is revenue that withheld based on local regulations in accordance with the legislation, for the purposes of financing their activities.*

ULASAN**DESCRIPTION****Sumber Daya Manusia**

Jumlah Pegawai Negeri Sipil (PNS) di lingkungan PEMDA Kabupaten Tebo tahun 2021 sebanyak 3739 orang, atau mengalami penurunan sebanyak 252 orang dari tahun sebelumnya. Sebagian besar PNS di Kabupaten Tebo adalah guru yaitu 1715 orang (45,87%).

Anggota DPRD Kabupaten Tebo menurut partai politik masa bakti 2019 – 2024 dengan komposisi keanggotaan sebagai berikut:

- Fraksi Golongan Karya : 9 orang
- Fraksi PDI-Perjuangan : 6 orang
- Fraksi Demokrat : 4 orang
- Fraksi Gerindra : 6 orang
- Fraksi PAN : 3 orang
- Fraksi Nasional Demokrat : 3 orang
- Fraksi PKB : 4 orang

Kuangan Daerah

Pendapatan daerah Kabupaten Tebo selama tahun 2021 sebesar Rp. 1.140.136 (juta) dengan pendapatan asli daerah sebesar Rp. 84.748 (juta) atau 7,43 persen dari total pendapatan. Kontribusi terbesar pendapatan daerah Kabupaten Tebo adalah pendapatan transfer, 89,23 persen dari pendapatan daerah.

Human Resource

Total of public servant civil at local government of Tebo Regency in 2020 was about 3.739 people, decreased 9 people from previous year. Most PNS at Regency Tebo were teachers about 1.715 (45,87%)

Number of Tebo Regensy Parliament member for 2019-2024 period by composition:

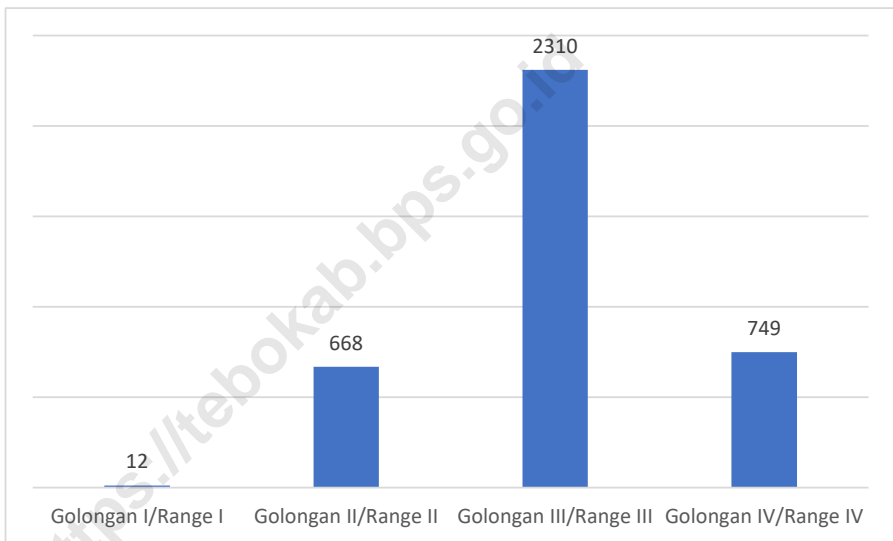
- Golongan Karya Fraction : 9 people*
- PDI-Perjuangan Fraction : 6 people*
- Demokrat Fraction : 4 people*
- Gerindra Fraction : 6 people*
- PAN Fraction : 3 people*
- Nasional Demokrat Fraction : 3 people*
- PKB Fraction : 4 people*

Local Finance

Regional revenue at Tebo Regency during 2021 as much Rp. 1.140.136 (million) regional original income as much Rp. 84.748 (million) or 7,43 percent of regional revenue. Major contribution of Tebo Regency regional revenue was transfer income, 89,23 percent of regional revenue.

Gambar 2.2
Figures

**Jumlah Pegawai Negeri Sipil Menurut Tingkat
Kepangkatan Desember 2021**
Number of Civil Servants by Hierarchy, Desember 2021



Sumber/Source : Badan Kepegawaian dan Pengembangan Sumber Daya Manusia Kabupaten Tebo
Board of Employee and Human Resource Development Affairs of Tebo Regency

2.1 WILAYAH ADMINISTRATIF ADMINISTRATIVE AREA

Tabel 2.1.1 Jumlah Desa¹/Kelurahan Menurut Kecamatan 2017–2021
Table 2.1.1 *Number of Villages¹/Kelurahan by Subdistrict, 2017–2021*

Kecamatan Subdistrict	2017	2018	2019	2020	2021
(1)	(2)	(3)	(4)	(5)	(6)
Tebo Ilir	11	11	11	11	11
Muara Tabir	8	8	8	8	8
Tebo Tengah	12	12	12	12	12
Sumay	12	12	12	12	12
Tengah Ilir	5	5	5	5	5
Rimbo Bujang	8	8	8	8	8
Rimbo Ulu	6	6	6	6	6
Rimbo Ilir	9	9	9	9	9
Tebo Ulu	17	17	17	17	17
VII Koto	10	10	10	10	10
Serai Serumpun	8	8	8	8	8
VII Koto Ilir	6	6	6	6	6
Tebo	112	112	112	112	112

Catatan/Note: ¹Termasuk Unit Permukiman Transmigrasi (UPT)/Include Transmigration Settlement Unit

Sumber/Source: Dinas Pemberdayaan Masyarakat dan Desa Kabupaten Tebo
Department of Community and Village Empowerment

Tabel
Table 2.1.2

Jumlah RT, RW/RK, dan Dusun Menurut Kecamatan di Kabupaten Tebo, 2021
Number of RT, RW/RK, and Dusun by Regency/City in Tebo Regency, 2021

Kecamatan Subdistrict	RT/RT	RW/RK RW/RK	Dusun Dusun
(1)	(2)	(3)	(4)
Tebo Ilir	122	6	31
Muara Tabir	96	-	33
Tebo Tengah	158	13	42
Sumay	120	-	47
Tengah Ilir	129	-	30
Rimbo Bujang	402	19	50
Rimbo Ulu	297	-	37
Rimbo Ilir	160	-	42
Tebo Ulu	199	6	62
VII Koto	109	-	43
Serai Serumpun	78	-	28
VII Koto Ilir	104	-	32
Tebo	1 974	44	477

Catatan/Note: ...

Sumber/Source: Dinas Pemberdayaan Masyarakat dan Desa Kabupaten Tebo
Department of Community and Village Empowerment

Tabel
Table 2.1.3

Banyaknya Desa/Kelurahan dan Klasifikasi Menurut Kecamatan di Kabupaten Tebo, 2021
Classification of Villages by Subdistrict at Tebo Regency, 2021

Kecamatan Subdistrict	Swadaya Swadaya	Swakarya Swakarya	Swasembada Swasembada	Jumlah Total
(1)	(2)	(3)		(4)
Tebo Ilir	10	1	-	11
Muara Tabir	3	4	1	8
Tebo Tengah	12	-	-	12
Sumay	11	-	1	12
Tengah Ilir	3	-	2	5
Rimbo Bujang	7	1	-	8
Rimbo Ulu	4	1	1	6
Rimbo Ilir	4	2	3	9
Tebo Ulu	14	2	1	17
VII Koto	1	4	5	10
Serai Serumpun	8	-	-	8
VII Koto Ilir	4	1	1	6
Tebo	81	16	15	112

Catatan/Note: ...

Sumber/Source: Dinas Pemberdayaan Masyarakat dan Desa Kabupaten Tebo
Department of Community and Village Empowerment

2.2 SUMBER DAYA MANUSIA HUMAN RESOURCES

Tabel 2.2.1 Nama Bupati dan Camat di Kabupaten Tebo di Akhir Tahun 2021
Name of Regent and Head of Subdistrict at Tebo Regency in End of Year 2021

Nama Name	Jabatan Position	Periode Jabatan Period of Duty
(1)	(2)	(3)
Dr. H. Sukandar, S.Kom.,M.Si	Bupati Tebo/ <i>Regent</i>	2016 sampai sekarang
Syahlan, SE	Wakil Bupati Tebo Vice Regent	2016 sampai sekarang
M Habibi, ST.,ME	Camat Tebo Ilir Head of Tebo Ilir	2019 sampai sekarang
Samsul Hidayat, S.Pi	Camat Muara Tabir Head Muara Tabir	2019 sampai sekarang
Deprianto, S.Pt.,M.Si	Camat Tebo Tengah Head Tebo Tengah	2020 sampai Sekarang
Ambiar, SST	Camat Sumay Head Sumay	2019 sampai Sekarang
Asbahani, SKM	Plt. Camat Tengah Ilir Head Tengah Ilir	2020 sampai Sekarang
Richi Shaputra, S.STP	Camat Rimbo Bujang Head Rimbo Bujang	2019 sampai sekarang
Tuslam, S.Pt.,M.Si	Camat Rimbo Ulu Head Rimbo Ulu	2020 sampai sekarang
a. Rinto Subagyo, SP (Pensiun) b. Ir. Sad Budi Suparyadi (Sekcam)	Camat Rimbo Ilir Head Rimbo Ilir	2018 sampai 1-12-2020 1-12-2020 sampai sekarang
Fadri, B, S.Pd	Camat Tebo Ulu Head Tebo Ulu	2019 sampai Sekarang
Alfian, A.Ma.Pd	Camat VII Koto Head VII Koto	2019 sampai sekarang
Aripin, S.Pd	Camat Serai Serumpun Head Serai Serumpun	2019 sampai sekarang
Muhamad Syarif, SE.ME	Camat VII Koto Ilir Head VII Koto Ilir	2018 sampai sekarang

Catatan/Note: ...

Sumber/Source: Badan Kepegawaian dan Pengembangan Sumber Daya Manusia Kabupaten Tebo
Board of Employee and Human Resource Development Affairs of Tebo Regency

Tabel
Table 2.2.2

Jumlah Pegawai Negeri Sipil Menurut Jabatan dan Jenis Kelamin, Desember 2020 dan Desember 2021
Number of Civil Servants by Occupation and Sex, Desember 2019 dan Desember 2020

Jabatan Occupation	2020		Jumlah Total
	Laki-laki Male	Perempuan Female	
(1)	(2)	(3)	(4)
Fungsional Tertentu <i>Specific Functional</i>	93	38	131
Fungsional Guru <i>Teacher Functional</i>	720	1178	1898
Fungsional Kesehatan <i>Health Functional</i>	152	601	753
Fungsional Umum <i>Staf General Functional</i>	483	219	702
Struktural/ <i>Structural</i>	350	157	507
Eselon V/5th Echelon	0	0	0
Eselon IV/4th Echelon	224	131	355
Eselon III/3rd Echelon	103	26	129
Eselon II/2nd Echelon	23	0	23
Eselon I/1st Echelon	0	0	0
Jumlah/Total	1798	2193	3991

Lanjutan Tabel/Continued Table 2.2.2

Jabatan Occupation	2021		Jumlah Total
	Laki-laki Male	Perempuan Female	
(1)	(5)	(6)	(7)
Fungsional Tertentu <i>Specific Functional</i>	77	31	108
Fungsional Guru <i>Teacher Functional</i>	653	1062	1715
Fungsional Kesehatan <i>Health Functional</i>	140	570	710
Fungsional Umum <i>Staf General Functional</i>	449	238	687
Struktural/ <i>Structural</i>	355	164	519
Eselon V/5th Echelon	0	0	0
Eselon IV/4th Echelon	221	136	357
Eselon III/3rd Echelon	109	25	134
Eselon II/2nd Echelon	25	3	28
Eselon I/1st Echelon	0	0	0
Jumlah/Total	1674	2065	3739

Catatan/Note: ...

Sumber/Source: Badan Kepegawaian dan Pengembangan Sumber Daya Manusia Kabupaten Tebo
Board of Employee and Human Resource Development Affairs of Tebo Regency

Tabel
Table 2.2.3

Jumlah Pegawai Negeri Sipil Menurut Tingkat Pendidikan dan Jenis Kelamin Desember 2020 dan Desember 2021

Number of Civil Servants by Educational Level and Sex December 2020 and December 2021

Tingkat Pendidikan <i>Educational Level</i>	2020		
	Laki-laki <i>Male</i>	Perempuan <i>Female</i>	Jumlah <i>Total</i>
(1)	(2)	(3)	(4)
Sampai dengan SD <i>Up to Primary School</i>	11	0	11
SMP/Sederajat <i>General Vocational Junior High School</i>	19	3	22
SMA/Sederajat <i>General/Vocational Senior High School</i>	422	229	651
Diploma I, II/Akta I, II <i>Diploma I, II/Akta I, II</i>	100	158	258
Diploma III/Akta III/Sarjana Muda <i>Diploma III/Akta III/Bachelor</i>	139	503	642
Tingkat Sarjana/Doktor/Ph.D <i>University Graduates</i>	1107	1300	2407
Jumlah/Total	1798	2193	3991

Lanjutan Tabel/Continued Table 2.2.3

Tingkat Pendidikan <i>Educational Level</i>	2021		
	Laki-laki <i>Male</i>	Perempuan <i>Female</i>	Jumlah <i>Total</i>
(1)	(2)	(3)	(4)
Sampai dengan SD <i>Up to Primary School</i>	10	0	10
SMP/Sederajat <i>General Vocational Junior High School</i>	17	2	19
SMA/Sederajat <i>General/Vocational Senior High School</i>	385	195	580
Diploma I, II/Akta I, II <i>Diploma I, II/Akta I, II</i>	80	120	200
Diploma III/Akta III/Sarjana Muda <i>Diploma III/Akta III/Bachelor</i>	130	495	625
Tingkat Sarjana/Doktor/Ph.D <i>University Graduates</i>	1052	1253	2305
Jumlah/Total	1674	2065	3739

Catatan/Note: ...

Sumber/Source: Badan Kepegawaian dan Pengembangan Sumber Daya Manusia Kabupaten Tebo
Board of Employee and Human Resource Development Affairs of Tebo Regency

Tabel
Table 2.2.4

**Jumlah Pegawai Negeri Sipil Menurut Tingkat
Kepangkatan dan Jenis Kelamin, Desember 2020 dan
Desember 2021**
*Number of Civil Servants by Hierarchy and Sex, December
2020 and December 2021*

Pangkat/Golongan/Ruang <i>Hierarchy</i>	2020		
	Laki-laki <i>Male</i>	Perempuan <i>Female</i>	Jumlah <i>Total</i>
(1)	(2)	(3)	(4)
1. I/A (Juru Muda)	3	0	3
2. I/B (Juru Muda Tingkat I)	1	0	1
3. I/C (Juru)	3	2	5
4. I/D (Juru Tingkat I)	7	0	7
Golongan I/Range I	14	2	16
5. II/A (Pengatur Muda)	30	14	44
6. II/B (Pengatur Muda Tingkat I)	74	24	98
7. II/C (Pengatur)	110	225	335
8. II/D (Pengatur Tingkat I)	164	103	267
Golongan II/Range II	378	366	744
9. III/A (Penata Muda)	274	436	710
10. III/B (Penata Muda Tingkat I)	259	388	647
11. III/C (Penata)	229	308	537
12. III/D (Penata Tingkat I)	223	280	503
Golongan III/Range III	985	1412	2397
13. IV/A (Pembina)	345	393	738
14. IV/B (Pembina Tingkat I)	60	20	80
15. IV/C (Pembina Utama Muda)	16	0	16
16. IV/D (Pembina Utama Madya)	0	0	0
17. IV/E (Pembina Utama)	-	-	-
Golongan IV/Range IV	421	413	834
Jumlah/Total	1798	2193	3991

Lanjutan Tabel/Continued Table 2.2.4

Pangkat/Golongan/Ruang Hierarchy	2021		
	Laki-laki Male	Perempuan Female	Jumlah Total
	(1)	(5)	(6)
1. I/A (Juru Muda)	3	0	3
2. I/B (Juru Muda Tingkat I)	1	0	1
3. I/C (Juru)	3	1	4
4. I/D (Juru Tingkat I)	4	0	4
Golongan I/Range I	11	1	12
5. II/A (Pengatur Muda)	26	12	38
6. II/B (Pengatur Muda Tingkat I)	44	22	66
7. II/C (Pengatur)	120	153	273
8. II/D (Pengatur Tingkat I)	151	140	291
Golongan II/Range II	341	327	668
9. III/A (Penata Muda)	236	371	607
10. III/B (Penata Muda Tingkat I)	217	371	588
11. III/C (Penata)	250	319	569
12. III/D (Penata Tingkat I)	232	314	546
Golongan III/Range III	935	1375	2310
13. IV/A (Pembina)	287	323	610
14. IV/B (Pembina Tingkat I)	82	39	121
15. IV/C (Pembina Utama Muda)	17	0	17
16. IV/D (Pembina Utama Madya)	1	0	1
17. IV/E (Pembina Utama)	-	-	-
Golongan IV/Range IV	387	362	749
Jumlah/Total	1674	2065	3739

Catatan/Note: ...

Sumber/Source: Badan Kepegawaian dan Pengembangan Sumber Daya Manusia Kabupaten Tebo
Board of Employee and Human Resource Development Affairs of Tebo Regency

Tabel
Table 2.2.5

**Jumlah Pegawai Negeri Sipil Menurut Dinas/Instansi
Pemerintah dan Golongan di Kabupaten Tebo, Akhir
Tahun 2021**
*Number of Civil Servants by Institution/Office and Class in
Tebo Regency, End of Year 2021*

Dinas/Instansi Pemerintahan <i>Institution/Office</i>	Golongan/Class				Jumlah <i>Total</i>
	IV	III	II	I	
(1)	(2)	(3)	(4)	(5)	(6)
Sekretariat Daerah	17	62	13	1	93
Sekretariat DPRD	4	13	4	0	21
Sekretariat KPU	0	0	0	0	0
Dinas Pendidikan & Kebudayaan	45	20	3	0	68
Dinas Kesehatan dan Keluarga Berencana	8	51	8	0	67
Dinas Kependudukan & Pencatatan Sipil	3	18	1	0	22
Dinas Pekerjaan Umum & Perumahan Rakyat	5	36	18	0	59
Dinas Tanaman Pangan, Hortikultura & Ketahanan Pangan	11	43	10	0	64
Dinas Perkebunan, Peternakan & Perikanan	5	18	2	0	25
Dinas Sosial, Pemberdayaan Perempuan & Perlindungan Anak	5	18	5	0	28
Dinas Lingkungan Hidup dan Perhubungan	4	27	16	1	48
Dinas Penanaman Modal, Pelayanan Terpadu Satu Pintu, Koperasi, Usaha Kecil & Menengah	4	13	3	0	20
Dinas Pemberdayaan Masyarakat & Desa	3	13	5	0	21
Dinas Komunikasi & Informatika	7	19	3	0	29
Dinas Perindustrian, Perdagangan & Tenaga Kerja	3	10	5	0	18
Dinas Pemuda, Olah Raga dan Pariwisata	7	13	1	0	21
Dinas Pemadam Kebakaran & Penyelamatan	5	7	13	1	26
Dinas Perpustakaan dan Kearsipan	3	12	5	0	20
Inspektorat	13	30	1	0	44
Badan Perencanaan Pembangunan Daerah dan Penelitian Pengembangan	7	23	4	0	34

Lanjutan Tabel/Continued Table 2.2.5

Dinas/Instansi Pemerintahan <i>Institution/Office</i>	Golongan/Class				Jumlah <i>Total</i>
	IV	III	II	I	
(1)	(2)	(3)	(4)	(5)	(6)
Badan Keuangan Daerah	4	32	11	0	47
Badan Kepegawaian & Pengembangan Sumber Daya Manusia	4	18	5	0	27
Badan Penanggulangan Bencana Daerah	6	8	4	0	18
Kantor Kesatuan Bangsa & Politik	2	9	6	0	17
Satuan Polisi Pamong Praja	5	12	14	0	31
RSUD Sultan Thaha Saifuddin	12	152	33	1	198
Kecamatan Tebo Tengah	2	12	3	0	17
Kecamatan Tebo Ulu	1	13	8	1	23
Kecamatan Tebo Ilir	3	9	10	0	22
Kecamatan Rimbo Bujang	2	9	3	0	14
Kecamatan Sumay	2	6	9	1	18
Kecamatan VII Koto	1	5	6	0	12
Kecamatan Rimbo Ilir	2	7	5	0	14
Kecamatan Rimbo Ulu	3	6	4	0	13
Kecamatan Tengah Ilir	0	6	5	1	12
Kecamatan Serai Serumpun	1	9	8	0	18
Kecamatan VII Koto Ilir	1	6	7	0	14
Kecamatan Muara Tabir	1	3	4	0	8
Kelurahan Muara Tebo	0	10	4	0	14
Kelurahan Tebing Tinggi	1	6	0	1	8
Kelurahan Pulau Temiang	0	8	1	0	9
Kelurahan Sungai Bengkal	0	3	3	0	6
Kelurahan Wirotho Agung	0	5	1	1	7
UPTD Puskesmas MUARA TEBO	2	32	26	1	61
UPTD Puskesmas PULAU TEMIANG	0	31	23	0	54
UPTD Puskesmas SUNGAI BENGKAL	0	28	10	0	38
UPTD Puskesmas RIMBO BUJANG II	1	38	14	0	53
UPTD Puskesmas TELUK SINGKAWANG	1	16	18	0	35
UPTD Puskesmas SUNGAI ABANG	0	16	16	0	32
UPTD Puskesmas ALAI ILIR	2	19	12	0	33

Lanjutan Tabel/Continued Table 2.2.5

Dinas/Instansi Pemerintahan <i>Institution/Office</i>	Golongan/Class				Jumlah <i>Total</i>
	IV	III	II	I	
(1)	(2)	(3)	(4)	(5)	(6)
UPTD Puskesmas RIMBO BUJANG IX	2	25	13	0	40
UPTD Puskesmas MENGUPEH	1	13	7	0	21
UPTD Puskesmas SP II SEKUTUR JAYA	0	12	15	0	27
UPTD Puskesmas TUO PASIR MAYANG	0	15	12	0	27
UPTD Puskesmas PINTAS TUO	0	12	17	0	29
UPTD Puskesmas TELUK LANCANG	0	14	7	0	21
UPTD Puskesmas TEGAL ARUM	0	15	11	0	26
UPTD Puskesmas SUMBER SARI	0	12	9	0	21
UPTD Puskesmas LUBUK MANDARSAH	0	11	10	0	21
UPTD Puskesmas TELUK RENDAH	0	14	11	0	25
UPTD Puskesmas BANGUN SERANTEN	0	11	9	0	20
UPTD Puskesmas TELUK KEMBANG JAMBU	0	8	5	0	13
UPTD Puskesmas SUO SUO	0	4	6	0	10
UPTD Balai Kesehatan Hewan, Kesehatan Masyarakat Veteriner dan Rumah Potong Hewan Muara Tebo	1	1	0	0	2
UPTD Balai Kesehatan Hewan, Kesehatan Masyarakat Veteriner dan Rumah Potong Hewan Tebo Ilir	0	0	0	0	0
UPTD Balai Kesehatan Hewan, Kesehatan Masyarakat Veteriner dan Rumah Potong Hewan Rimbo Bujang	0	2	3	0	5
UPTD Balai Kesehatan Hewan, Kesehatan Masyarakat Veteriner dan Rumah Potong Hewan VII Koto	1	1	0	0	2
UPTD Balai Kesehatan Hewan, Kesehatan Masyarakat Veteriner dan Rumah Potong Hewan Tebo Ulu	0	1	0	0	1
UPTD Balai Kesehatan Hewan, Kesehatan Masyarakat Veteriner dan Rumah Potong Hewan Sungai Bengkal	0	1	0	0	1
UPTD Balai Pembibitan Ternak	0	1	0	0	1
UPT Dinas Perhubungan Terminal Muara Tebo	0	0	0	0	0
UPTD Balai Benih Ikan Muara Tebo	0	3	0	0	3
UPTD Peralatan dan Uji Mutu Bahan Bangunan	0	1	0	0	1
UPTD Metrologi Legal	0	2	0	0	2
GURU	526	1151	140	2	1819
Jumlah/Total	749	2310	668	12	3739

Catatan/Note: ...

Sumber/Source: Badan Kepegawaian dan Pengembangan Sumber Daya Manusia Kabupaten Tebo
Board of Employee and Human Resource Development Affairs of Tebo Regency

Tabel
Table 2.2.6

**Jumlah Tenaga Honor dan Musiman di Lingkungan Pemda
Kabupaten Tebo, 2021**
**Number of Outsource Employment at Regional Government
of Tebo Regency, 2021**

Dinas/Instansi Pemerintahan Institution/Office	Tenaga Honoror Outsource
(1)	(6)
Sekretariat Daerah	...
Sekretariat DPRD	...
Sekretariat KPU	...
Dinas Pendidikan dan Kebudayaan	...
Dinas Kesehatan dan Keluarga Berencana	...
Dinas Kependudukan dan Pencatatan Sipil	...
Dinas Pekerjaan Umum dan Perumahan Rakyat	...
Dinas Tanaman Pangan, Hortikultura dan Ketahanan Pangan	...
Dinas Perkebunan, Peternakan dan Perikanan	...
Dinas Lingkungan Hidup dan Perhubungan	...
Dinas Sosial, Pemberdayaan Perempuan dan Perlindungan Anak	...
Dinas Penanaman Modal, Pelayanan Satu Pintu, Koperasi, Usaha Kecil dan Menengah	...
Dinas Pemberdayaan Masyarakat dan Desa	...
Dinas Komunikasi dan Informatika	...
Dinas Perindustrian, Perdagangan dan Tenaga Kerja	...
Dinas Pemuda dan Olah Raga	...
Dinas Pemadam Kebakaran dan Penyelamatan	...
Dinas Perpustakaan dan Kearsipan	...
Inspektorat	...
Badan Perencanaan Pembangunan, Penelitian dan Pengembangan Daerah	...
Badan Keuangan Daerah	...

Lanjutan Tabel/*Continued Table 2.2.6*

Dinas/Instansi Pemerintahan <i>Institution/Office</i>	Tenaga Honorer <i>Outsource</i>
(1)	(6)
Badan Keuangan Daerah	...
Badan Kepegawaian dan Pengembangan Sumber Daya Manusia	...
Badan Penanggulangan Bencana Daerah	...
Kantor Kesatuan Bangsa dan Politik	...
Satuan Polisi Pamong Praja	...
RSUD Sultan Thaha Saifuddin	...
Kecamatan Tebo Tengah	...
Kecamatan Tebo Ulu	...
Kecamatan Tebo Ilir	...
Kecamatan Rimbo Bujang	...
Kecamatan Sumay	...
Kecamatan VII Koto	...
Kecamatan Rimbo Ilir	...
Kecamatan Rimbo Ulu	...
Kecamatan Tengah Ilir	...
Kecamatan Serai Serumpun	...
Kecamatan VII Koto Ilir	...
Kecamatan Muara Tabir	...
Kelurahan Muara Tebo	...
Kelurahan Tebing Tinggi	...
Kelurahan Pulau Temiang	...
Kelurahan Sungai Bengkal	...
Kelurahan Wirotho Agung	...
UPT Dinkes Puskesmas Teluk Kembang Jambu	...
UPT Dinkes Puskesmas Suo - Suo	...
UPT Dinkes Puskesmas Teluk Rendah	...
UPT Dinkes Puskesmas Bangun Seranten	...
UPT Dinkes Puskesmas Muara Tebo	...
UPT Dinkes Puskesmas Pulau Temiang	...

Lanjutan Tabel/Continued Table 2.2.6

Dinas/Instansi Pemerintahan Institution/Office	Tenaga Honorar Outsource
(1)	(6)
UPT Dinkes Puskesmas Sungai Bengkal	...
UPT Dinkes Puskesmas Rimbo Bujang II	...
UPT Dinkes Puskesmas Teluk Singkawang	...
UPT Dinkes Puskesmas Sungai Abang	...
UPT Dinkes Puskesmas Alai Ilir	...
UPT Dinkes Puskesmas Rimbo Bujang IX	...
UPT Dinkes Puskesmas Mengupeh	...
UPT Dinkes Puskesmas SP II Sekutur Jaya	...
UPT Dinkes Puskesmas Tuo Pasir Mayang	...
UPT Dinkes Puskesmas Pintas Tuo	...
UPT Dinkes Puskesmas Teluk Lancang	...
UPT Dinkes Puskesmas Tegal Arum	...
UPT Dinkes Puskesmas Sumber Sari	...
UPT Dinkes Puskesmas Lubuk Mandarsah	...
UPTD Balai Kesehatan Hewan, Kesehatan Masyarakat, Veteriner dan Rumah Potong Hewan Muara Tebo	...
UPTD Balai Kesehatan Hewan, Kesehatan Masyarakat, Veteriner dan Rumah Potong Hewan Tebo Ilir	...
UPTD Balai Kesehatan Hewan, Kesehatan Masyarakat, Veteriner dan Rumah Potong Hewan Rimbo Bujang	...
UPTD Balai Kesehatan Hewan, Kesehatan Masyarakat, Veteriner dan Rumah Potong Hewan VII Koto	...
UPTD Balai Kesehatan Hewan, Kesehatan Masyarakat, Veteriner dan Rumah Potong Hewan Tebo Ulu	...
UPTD Balai Kesehatan Hewan, Kesehatan Masyarakat, Veteriner dan Rumah Potong Hewan Sungai Bengkal	...
UPTD Balai Pembibitan Ternak	...
UPTD Dinas Perhubungan Terminal Muara Tebo	...
UPTD Balai Benih Ikan Muara Tebo	...
UPTD Peralatan dan Uji Mutu Bahan Bangunan	...
Guru	...
Jumlah/Total	...

Catatan/Note: ...

Sumber/Source: Badan Keuangan Daerah

Tabel
Table 2.2.7

**Jumlah Anggota Dewan Perwakilan Rakyat Daerah
Menurut Partai Politik dan Jenis Kelamin, 2021**
**Number of Regional House of Representatives's Members by
Political Parties and Sex, 2021**

Partai Politik Political Parties	Laki-laki Male	Perempuan Female	Jumlah Total
(1)	(2)	(3)	(4)
Fraksi Golongan Karya	9	-	9
Fraksi PDI - Perjuangan	6	-	6
Fraksi Demokrat	3	1	4
Fraksi Gerindra PKS	6	-	6
Fraksi PAN	3	-	3
Fraksi Nasional Demokrat	3	-	3
Fraksi PKB	4	-	4
Jumlah/Total	34	1	35

Catatan/Note: ...

Sumber/Source: Sekretariat DPRD Kabupaten Tebo
Secretary of DPRD of Tebo Regency

Tabel
Table 2.2.8**Fraksi-Fraksi DPRD Kabupaten Tebo Periode 2019-2024**
List of Tebo Regency Fractoins Period 2019-2024

	Nama Name	Fraksi Fraction
	(1)	(2)
1	Agus Rubiyanto, SE	Fraksi Golongan Karya
2	Sukidi	Fraksi Golongan Karya
3	Khalis Mustiko, SH	Fraksi Golongan Karya
4	H. Ngatiran, A.Md	Fraksi Golongan Karya
5	Radi Hartono	Fraksi Golongan Karya
6	Hananto Priyanbodo	Fraksi Golongan Karya
7	Mazlan, S.Kom	Fraksi Golongan Karya
8	Sabki	Fraksi Golongan Karya
9	Ahmad Ankam, SH	Fraksi Golongan Karya
10	Ihsanuddin, SP	Fraksi PDI-Perjuangan
11	Nuryanto	Fraksi PDI-Perjuangan
12	Purwadi Adhi Nugroho, SE	Fraksi PDI-Perjuangan
13	Aivandri AB	Fraksi PDI-Perjuangan
14	Suwarno, A.Md	Fraksi PDI-Perjuangan
15	Pahri	Fraksi PDI-Perjuangan
16	Hj. Sumiyati, S.Pd.I, M.Pd	Fraksi Demokrat
17	Fahruddin Alroji	Fraksi Demokrat
18	Pahlepi, S.Pd.I	Fraksi Demokrat
19	Syamsu Rizal, SE.M.Si	Fraksi Demokrat
20	Darul Kutni	Fraksi PKB
21	Sahendra, SE	Fraksi PKB
22	Tibrani	Fraksi PKB

Lanjutan Tabel/*Continued Table 2.2.8*

	Nama Name	Fraksi Fraction
	(1)	(2)
23	Imam Syafi'i	Fraksi PKB
24	Karno, A.Md	Fraksi Gerindra PKS
25	Ateng Jaelani	Fraksi Gerindra PKS
26	Mustaharuddin, SE	Fraksi Gerindra PKS
27	Khairul	Fraksi Gerindra PKS
28	Siswanto, S.Pd	Fraksi Gerindra PKS
29	Jumawarzi, SH	Fraksi Gerindra PKS
30	H. Syamsuri Al	Fraksi PAN
31	Yuzep Herman, S.Pd.I	Fraksi PAN
32	Andri, S.Pd.I	Fraksi PAN
33	Husni Fahri, SE	Fraksi Nasdem
34	Mursalin	Fraksi Nasdem
35	Saipul Anwar	Fraksi Nasdem

Catatan/Note:

Sumber/Source: Sekretariat DPRD Kabupaten Tebo
Secretary of DPRD of Tebo Regency

Tabel
Table 2.2.9

**Daftar Susunan Anggota Dewan Perwakilan Rakyat
Daerah Kabupaten Tebo Periode 2019-2024
Formation of Members of The Regional House of
Representatives Period 2019-2024**

	Nama Name	Jabatan Position	Bidang Tugas Duty
	(1)	(2)	(3)
1	Mazlan, S.Kom	Ketua DPRD	1. Memimpin Rapat
2	Aivandri, AB,	Wakil Ketua	2. Menyusun Rencana Kerja
3	Syamsu Rizal, SE, M.Si	Wakil Ketua	3. Menjadi Juru Bicara 4. Mempertanggungjawabkan pelaksanaan tugas dalam rapat paripurna
4	Karno, Amd	Ketua Komisi I	Bidang Mitra Kerja Komisi I :
5	Husni Fahri, SE	Wakil Ketua Komisi I	1. Sekretaris Daerah
6	Hj. Sumiyati, S.Pd.I, M.Pd	Sekretaris Komisi I	2. Sekretaris DPRD
7	Hananto Priyanbodo	Anggota Komisi I	3. Dikbud,
8	Siswanto, SPd	Anggota Komisi I	4. Dispora,
9	Pahri	Anggota Komisi I	5. Dinkes
10	Imam Syafi'i	Anggota Komisi I	6. Dukcapil
11	Andri, S.Pd.I	Anggota Komisi I	7. Dinas PMD
12	Ahmad Ankam, SH.MM	Anggota Komisi I	8. Dinas PP dan KB
			9. RSUD
			10. BKPSDM
			11. Banwaslu
			12. KPU
			13. Dinas Sosial, PP, PA
			14. Kecamatan
13	Suhendra, SE	Ketua Komisi II	Bidang Mitra Kerja Komisi II :
14	H. Syamsuri. Al	Wakil Ketua Komisi II	1. Dinas Tanaman Pangan, Hortikultura, dan Ketahanan Pangan
15	Fahrudin Alroji	Sekretaris Komisi II	2. Dinas Perkebunan, Peternakan, Perikanan

Lanjutan Tabel/*Continued Table 2.2.9*

	Nama Name	Jabatan Position	Bidang Tugas Duty
	(1)	(2)	(3)
16	H. Radi Hartono, S.Pd.I	Anggota Komisi II	3. Dinas Penanaman Modal, Pelayanan Terpadu Satu Pintu, Koperasi, UKM
17	Nuryanto	Anggota Komisi II	4. Dinas Perindustrian, Perdagangan, dan Tenaga Kerja
18	Suwarno, A.Md	Anggota Komisi II	5. BKD
19	H. Ngatiram, A.md	Anggota Komisi II	6. Perusahaan Daerah
20	Sukidi	Anggota Komisi II	7. Inspektorat
21	Jumawarzi, SH	Anggota Komisi II	8. SATPOL PP
22	Tibrani	Anggota Komisi II	9. Kesbang Pol
23	Saipul Anwar	Anggota Komisi II	10. Dinas Perpustakaan dan Kearsipan
24	Ateng Jaelani	Anggota Komisi II	
25	Pahlepi, S.Pd.I	Ketua Komisi III	Bidang Mitra Kerja Komisi III:
26	Yuzep Herman, S.Pd.I	Wakil Ketua Komisi III	1. Dinas Pekerjaan Umum dan Penataan Ruang
27	Darul Kutni	Sekretaris Komisi III	2. Dinas Lingkungan Hidup
28	Agus Rubiyanto, SE	Anggota Komisi III	3. Dinas Perumahan dan Kawasan Permukiman
29	Khalis Mustiko, SH	Anggota Komisi III	4. Dinas Perhubungan
30	Mustaharuddin, SE	Anggota Komisi III	5. Kominfo
31	Mursalin	Anggota Komisi III	6. Dinas Pemadam Kebakaran dan Penyelamatan
32	Ihsanuddin, SP	Anggota Komisi III	7. BAPPELITBANGDA
33	Sabki	Anggota Komisi III	8. BPBD
34	Purwadhi Adhi Nugroho, SE	Anggota Komisi III	
35	Khairul	Anggota Komisi III	

Catatan/Note: ...

Sumber/Source: Sekretariat DPRD Kabupaten Tebo
Secretary of DPRD of Tebo Regency

Tabel
Table 2.2.10

Banyaknya Sidang yang Dilakukan Dewan Perwakilan Rakyat Daerah Kabupaten Tebo Menurut Jenis Sidang Tahun 2021
Number of The Regional House of Representatives Meeting by Kind in 2021

Jenis Sidang Kind of Meeting		Jumlah Sidang Number of Meeting
(1)		(2)
1	Sidang Paripurna LKPJ Kinerja Bupati Kepala Daerah	2
2	Sidang Paripurna LKPJ Keuangan Bupati Kepala Daerah	2
3	Sidang Paripurna Istimewa 16 Agustus	1
4	Sidang Paripurna Istimewa 12 Oktober (HUT Kabupaten Tebo)	1
5	Sidang Paripurna Pembahasan APBD Tahun 2021	2
6	Sidang Paripurna Pembahasan APBD-P Tahun 2021	2
7	Sidang Paripurna Pembahasan Perda	2
8	Rapat Gabungan Komisi	6
9	Rapat Paripurna Pembahasan RPJMD Tahun 2017-2022	2
Jumlah/Total		20

Catatan/Note: ...
Sumber/Source: Sekretariat DPRD Kabupaten Tebo
Secretary of DPRD of Tebo Regency

Tabel 2.2.11 Banyaknya Keputusan Dewan Perwakilan Rakyat Daerah Menurut Jenis di Kabupaten Tebo, 2017-2021
Number of The Regional House of Representatives's Decision by Type in Tebo Regency, 2017-2021

Jenis Sidang Kind of Meeting	2017	2018	2019	2020	2021
(1)	(2)	(3)	(4)	(5)	(6)
1 Peraturan Daerah	13	7	17	26	-
2 Keputusan DPRD	23	18	20	16	8
3 Keputusan Daerah	12	-	-
4 Rapat - Rapat	131	110	173	80	105
Jumlah/Total	154	135	222	122	113

Catatan/Note: ...
 Sumber/Source: Sekretariat DPRD Kabupaten Tebo
 Secretary of DPRD of Tebo Regency

2.3 KEUANGAN DAERAH LOCAL FINANCE

Tabel 2.3.1 **Realisasi Pendapatan Pemerintah Kabupaten Tebo Menurut Jenis Pendapatan (juta rupiah), 2020 – 2021**
Actual Revenues of Government of Tebo Regency by Source of Revenues (million rupiahs), 2020 – 2021

Jenis Pendapatan Source of Revenues	2020	2021
(1)	(2)	(3)
Pendapatan Asli Daerah (PAD) - LRA Original Local Government Revenue	...	84 748
Pendapatan Pajak Daerah / <i>Local Taxes</i>	...	22 540
Pendapatan Retribusi Daerah / <i>Rebtributions</i>	...	2 831
Hasil Perusahaan Milik Daerah dan Pengelolaan Kekayaan Daerah yang Dipisahkan / <i>Income of Regional Gov. Corporate and Management of Separated Reg. Gov.Wealth</i>	...	8 777
Lain-lain PAD yang Sah / <i>Other Original Local Gov. Revenue</i>	...	50 600
Pendapatan Transfer - LRA Transfer Income	...	1 017 377
Pendapatan Transfer Pemerintah Pusat / <i>Central Government Transfer Revenue</i>	...	950 569
Pendapatan Transfer Antar Daerah / <i>Inter-Regional Transfer Revenue</i>	...	66 808
Lain - Lain Pendapatan Daerah Yang Sah Other Legitimate Local Revenues	...	38 010
Pendapatan Hibah / <i>Grant Revenue</i>	...	11 230
Lain-lain Pendapatan Sesuai dengan Ketentuan Peraturan Perundang-Undangan / <i>Other Income According to Regulatory Provisions Legislation</i>	...	26 780

Catatan/Note:

Sumber/Source: Survei Statistik Keuangan Pemerintah Daerah
Financial Statistics of Provincial Government Survey

Tabel
Table 2.3.2

Realisasi Belanja Pemerintah Kabupaten Tebo Menurut Jenis Belanja (juta rupiah), 2020 – 2021
Actual Expenditures of Government of Tebo Regency by Kind of Expenditures (million rupiahs), 2020 – 2021

Jenis Belanja <i>Source of Expenditure</i>	2020	2021
(1)	(2)	(3)
Belanja Operasi / <i>Operating Expenditures</i>	...	701 737
Belanja Pegawai / <i>Employee Expenditures</i>	...	394 809
Belanja Barang dan Jasa / <i>Goods and Services Expenditures</i>	...	263 934
Belanja Subsidi / <i>Subsidies listed</i>	...	1 071
Belanja Hibah / <i>Grants Expenditures</i>	...	41 924
Belanja Modal / <i>Capital Expenditures</i>	...	211 869
Belanja Modal Peralatan dan Mesin / <i>Equipment and Machinery Capital Expenditures</i>	...	26 050
Belanja Modal Gedung dan Bangunan / <i>Building and Building Capital Expenditures</i>	..	54 478
Belanja Modal Jalan, Irigasi dan Jaringan / <i>Capital, Road and Irrigation Capital Expenditures</i>	...	127 855
Belanja Modal Aset Tetap Lainnya / <i>Other Fixed Asset Capital Expenditures</i>	...	486
Belanja Tak Terduga / <i>Unexpected Expenditures</i>	...	2 681

Catatan/Note:

Sumber/Source: Survei Statistik Keuangan Pemerintah Daerah
Financial Statistics of Provincial Government Survey

2.4 ADMINISTRASI PEMERINTAHAN GOVERNMENT ADMINISTRATIVE

Tabel 2.4.1 **Banyaknya Penduduk yang Wajib Memiliki KTP-EL Menurut Kecamatan, Warga Negara dan Jenis Kelamin di Kabupaten Tebo Tahun 2021**
Population Who Must Have ID Card by Subdistrict, Nationality, and Sex at Tebo Regency in 2021

Kecamatan Subdistrict	Laki - laki Male	Perempuan Female	Jumlah Total
(1)	(2)	(3)	(4)
Tebo Ilir	10 131	9 804	19 935
Muara Tabir	6 249	5 900	12 149
Tebo Tengah	13 812	13 514	27 326
Sumay	7 986	7 352	15 338
Tengah Ilir	9 207	8 358	17 565
Rimbo Bujang	23 308	22 292	45 600
Rimbo Ulu	14 039	13 407	27 446
Rimbo Ilir	8 792	8 580	17 372
Tebo Ulu	12 117	11 988	24 105
VII Koto	6 724	6 492	13 216
Serai Serumpun	3 617	3 304	6 921
VII Koto Ilir	6 257	5 797	12 054
Tebo	122 239	116 788	239 027

Catatan/Note: ...

Sumber/Source: Dinas Kependudukan dan Pencatatan Sipil Kabupaten Tebo
Civil Registration and Demography Office of Tebo Regency

Tabel
Table 2.4.2

**Banyaknya Surat Nikah yang Dikeluarkan Menurut
Kecamatan di Kabupaten Tebo, 2017-2021**
*Number of Certificate of Marriage Issued by Subdistrict at
Tebo Regency, 2017-2021*

Kecamatan Subdistrict	2017	2018	2019	2020	2021
(1)	(2)	(3)	(4)	(5)	(6)
Tebo Ilir	279	326	195	208	207
Muara Tabir	202	171	171	141	172
Tebo Tengah	357	498	454	317	366
Sumay	175	267	206	166	168
Tengah Ilir	207	172	174	166	168
Rimbo Bujang	494	521	467	479	564
Rimbo Ulu	304	320	322	304	322
Rimbo Ilir	166	203	194	211	179
Tebo Ulu	388	315	304	303	274
VII Koto	147	148	141	168	146
Serai Serumpun	69	96	76	80	67
VII Koto Ilir	137	136	151	151	157
Tebo	2 925	3 173	2 855	2 694	2 790

Catatan/Note: ...

Sumber/Source: Kantor Kementerian Agama Kabupaten Tebo
Ministry of Religious Affairs Office of Tebo Regency

Tabel
Table 2.4.3**Banyaknya Akte Kelahiran yang Dikeluarkan Menurut Kecamatan di Kabupaten Tebo, 2017-2021**
Number of Birth Certificate Issued by Subdistrict at Tebo Regency, 2017-2021

Kecamatan Subdistrict	2017	2018	2019	2020	2021
(1)	(2)	(3)	(4)	(5)	(6)
Tebo Ilir	908	879	1 020	1 012	955
Muara Tabir	489	493	623	421	802
Tebo Tengah	1 225	1 214	1 498	1 129	1 328
Sumay	615	704	874	676	995
Tengah Ilir	900	906	989	953	1 065
Rimbo Bujang	1 612	1 702	1 919	1 301	1 537
Rimbo Ulu	1 037	909	1 031	779	914
Rimbo Ilir	505	525	503	466	634
Tebo Ulu	847	899	1 144	790	955
VII Koto	572	570	707	469	727
Serai Serumpun	355	230	363	229	344
VII Koto Ilir	545	609	759	411	814
Tebo	9 610	9 640	11 430	8 636	11 170

Catatan/Note: ...

Sumber/Source: Dinas Kependudukan dan Pencatatan Sipil Kabupaten Tebo
Civil Registration and Demography Office of Tebo Regency

Tabel
Table 2.4.4**Banyaknya Pembuat Akte Menurut Jenis di Kabupaten Tebo, 2017-2021**
Number of Certificate Maker by Type at Tebo Regency, 2017-2021

Jenis Type	2017	2018	2019	2020	2021
(1)	(2)	(3)	(4)	(5)	(6)
Akte Kelahiran <i>Birt Certificate</i>	9 610	9 640	10 430	8 975	11 170
Akte Kematian <i>Death Certificate</i>	456	591	907	691	693
Akte Perkawinan <i>Marriage Certificate</i>	67	76	130	84	85
Akte Perceraian <i>Divorce Certificate</i>	3	1	3	1	1
Akte Adopsi Anak <i>Adoption of Child Certificate</i>	-	-	-	-	-
Tebo	10 136	10 308	11 470	9 751	11 949

Catatan/Note: ...

Sumber/Source: Dinas Kependudukan dan Pencatatan Sipil Kabupaten Tebo
Civil Registration and Demography Office of Tebo Regency

Tabel
Table 2.4.5

Banyaknya Sertifikat yang Diterbitkan Menurut Jenis Hak Atas Bidang Tanah dan Kecamatan di Kabupaten Tebo, 2021

Number of Certificate Maker by Type at Tebo Regency, 2021

Kecamatan Subdistrict	Jenis Sertifikat Kind of Certificate			
	Hak Milik Owner Right		Hak Guna Bangunan Construction Utility Right	
	Jumlah Total	Luas (m2) Area (m2)	Jumlah Total	Luas (m2) Area (m2)
(1)	(2)	(3)	(4)	(5)
Tebo Ilir	5 128	102 560 000	-	-
Muara Tabir	2 310	34 245 000	-	-
Tebo Tengah	41	420 000	4	3 562
Sumay	3 272	60 320 000	4	200 424
Tengah Ilir	2 863	56 960 000	-	-
Rimbo Bujang	514	10 220 000	-	-
Rimbo Ulu	995	19 880 000	-	-
Rimbo Ilir	3	42 655	-	-
Tebo Ulu	4 422	88 340 000	-	-
VII Koto	633	12 600 000	-	-
Serai Serumpun	12	160 000	-	-
VII Koto Ilir	882	30 200 000	-	-
Tebo	21 075	415 947 655	8	203 986

Lanjutan Tabel/*Continued Table 2.4.5*

Kecamatan <i>Subdistrict</i>	Jenis Sertifikat <i>Kind of Certificate</i>	
	Hak Pakai <i>Utility Right</i>	
	Jumlah <i>Total</i>	Luas (m2) <i>Area (m2)</i>
(1)	(6)	(7)
Tebo Ilir	7	34 646
Muara Tabir	1	800
Tebo Tengah	35	149 966
Sumay	17	89 428
Tengah Ilir	11	50 769
Rimbo Bujang	8	59 151
Rimbo Ulu	10	259 076
Rimbo Ilir	2	12 079
Tebo Ulu	4	16 476
VII Koto	4	5 414
Serai Serumpun	4	27 326
VII Koto Ilir	8	49 226
Tebo	111	754 357

Catatan/*Note*: ...Sumber/*Source*: Badan Pertanahan Nasional Kabupaten Tebo
National Land Board of Tebo Regency

03

**PENDUDUK DAN KETENAGAKERJAAN
POPULATION AND EMPLOYMENT**

**Jumlah penduduk Kabupaten
Tebo tahun 2021 sebanyak
340.868 jiwa**

BPS, Proyeksi Sensus Penduduk (SP) 2020



PENJELASAN TEKNIS

TECHNICAL NOTES

- | | |
|--|--|
| <ol style="list-style-type: none"> 1. Sumber utama data kependudukan adalah sensus penduduk yang dilaksanakan setiap sepuluh tahun sekali. Sensus penduduk telah dilaksanakan sebanyak tujuh kali sejak Indonesia merdeka, yaitu tahun 1961, 1971, 1980, 1990, 2000, 2010, dan 2020. 2. Penduduk Indonesia adalah semua orang yang berdomisili di wilayah teritorial Indonesia selama 6 bulan atau lebih dan atau mereka yang berdomisili kurang dari 6 bulan tetapi bertujuan menetap. 3. Laju pertumbuhan penduduk adalah angka yang menunjukkan persentase penambahan penduduk dalam jangka waktu tertentu. 4. Kepadatan penduduk adalah rasio banyaknya penduduk per kilometer persegi. 5. Rasio jenis kelamin adalah perbandingan antara penduduk laki-laki dan penduduk perempuan pada suatu wilayah dan waktu tertentu. Biasanya dinyatakan dengan banyaknya penduduk laki-laki untuk 100 penduduk perempuan. 6. Distribusi penduduk adalah pola persebaran penduduk di suatu wilayah, baik berdasarkan batas-batas geografis maupun berdasarkan batas-batas administrasi pemerintahan. | <ol style="list-style-type: none"> 1. <i>The main source of demographic data is population census, which is conducted every ten years. Population Census has been conducted seven times since Indonesia's independence: 1961, 1971, 1980, 1990, 2000, 2010, and 2020.</i> 2. <i>The population of Indonesia are all residents of the entire territory of Indonesia who have stayed for six months or longer, and those who intended to stay more than six months even though their length of stay is less than six months.</i> 3. <i>The growth rate of population is the number that show percentage of population growth within a specified period.</i> 4. <i>Population density is ratio of population per square kilometer.</i> 5. <i>Sex ratio is the ratio of males population to females population in a given area and time, usually expressed as the number of males for every 100 females.</i> 6. <i>Population distribution is the pattern of population distribution in an area, either by geographic boundaries or by government administrative boundaries.</i> |
|--|--|

7. Komposisi penduduk adalah pola persebaran penduduk menurut karakteristiknya, contoh: penduduk menurut kelompok umur, penduduk menurut jenis kelamin
 8. Penduduk usia kerja adalah penduduk yang berumur 15 tahun ke atas.
 9. Angkatan kerja adalah penduduk usia kerja (15 tahun ke atas) yang bekerja, punya pekerjaan namun sementara tidak bekerja, dan pengangguran.
 10. Bekerja adalah kegiatan ekonomi yang dilakukan oleh seseorang dengan maksud memperoleh atau membantu memperoleh pendapatan atau keuntungan dan lamanya bekerja paling sedikit 1 jam secara terus menerus dalam seminggu yang lalu (termasuk pekerja keluarga tanpa upah yang membantu dalam suatu usaha/kegiatan ekonomi).
 11. Jumlah jam kerja seluruhnya adalah jumlah jam kerja yang digunakan untuk bekerja (tidak termasuk jam kerja istirahat resmi dan jam kerja yang digunakan untuk hal-hal di luar pekerjaan).
7. *Population composition is the pattern of population distribution by its characteristics, example: population by age group, population by sex*
 8. *Working age population is persons of 15 years and over.*
 9. *Labor force or economically active are persons of 15 years and over, who in the previous week were working, temporarily absent from work but having jobs, and unemployment.*
 10. *Working is economic activity conducted by a person and intended to earn income by doing work or helping to do work at least one hour continuously during the reference week (including unpaid family worker/s for any economic activity).*
 11. *Total working hours is the total hours spent by an employee to perform all jobs (excluding the time used for other activities which are not classified as work).*

ULASAN**DESCRIPTION**

Jumlah penduduk Kabupaten Tebo tahun 2021 sebanyak 340.868 jiwa. Jumlah penduduk laki-laki sebanyak 175.208 jiwa, dan jumlah penduduk perempuan sebanyak 165.660 dengan rasio jenis kelamin 105,76.

Angka rasio ketergantungan penduduk Kabupaten Tebo tahun 2021 sebesar 44,12 %, artinya setiap 100 orang penduduk berusia produktif (15-64 tahun) mempunyai tanggungan sekitar 44-45 orang yang belum produktif (0-14 tahun) dan dianggap tidak produktif lagi (64 tahun keatas).

Indikator ketenagakerjaan yang sering digunakan untuk mengukur besarnya jumlah angkatan kerja (bekerja dan mencari kerja) dibanding dengan penduduk usia kerja (15 tahun ke atas) adalah TPAK.

Tingkat Partisipasi Kerja (TPAK) dari tahun 2020 sampai 2021 Kabupaten Tebo mengalami penurunan (dari 71,13 menjadi 70,65). Tingkat Pengangguran Terbuka (TPT) tahun 2021 Kabupaten Tebo mengalami penurunan dibanding tahun 2020 yaitu dari 2,95% menjadi 2,83%.

Population of Tebo Regeny in 2018 as much 340.868 persons. Total of the male as much 175.208 persons, and total of female as much 165.660 with the gender ratio 105,76.

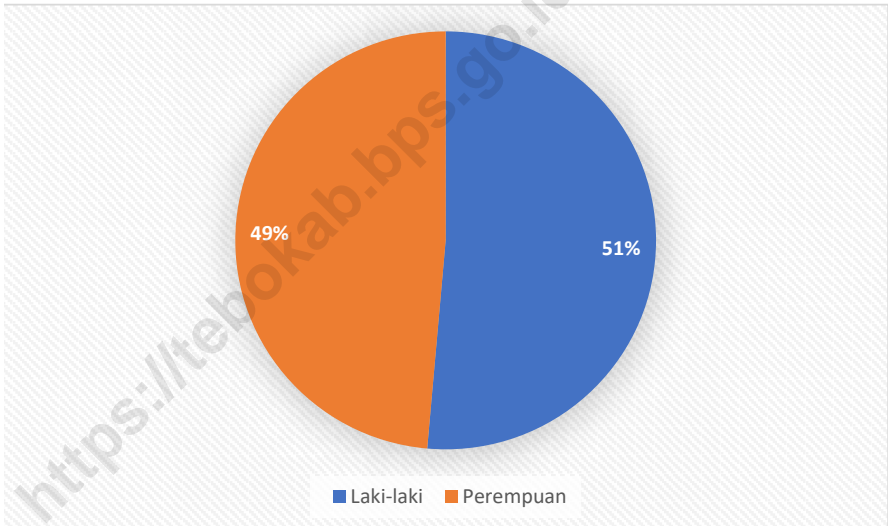
Figures of dependency ratio at Tebo Regency in 2021 amounted to 44,12 %, meaning that for every 100 persons of productive age population (15-64 years) have a mortgage around 44-45 people who are not productive (0-14 years) and are considered no longer productive (64 years and older).

Employment indicator that often used to measure total labor force (were working and looking for job) compare with working age population (15 years and over) were called LFPRs.

Labor Force Participation Rate (LFPRs) since 2020 until 2021 at Tebo Regency were decreased (from 71,13 to 70,65). Open Unemployment Rate (OURs) in 2021 at Tebo Regency has been increased from 2020 (2,95 % to 2,83 %)

Gambar 3.1
Figures

Persentase Penduduk Menurut Jenis Kelamin di Kabupaten Tebo, 2021
Percentage Population by Sex Ratio in Tebo Regency, 2021



Sumber/Source : BPS, Sensus Penduduk (SP) 2020/BPS-Statistics Indonesia, 2020 Population Census

3.1 PENDUDUK POPULATION

Tabel 3.1.1 **Penduduk, Laju Pertumbuhan Penduduk per Tahun, Distribusi Persentase Penduduk, Kepadatan Penduduk, Rasio Jenis Kelamin Penduduk Menurut Kecamatan, 2021**
Population, Annual Population Growth Rate, Percentage Distribution of Population, Population Density, and Population Sex Ratio by Subdistrict, 2021

Kecamatan Subdistrict	Penduduk Population	Laju Pertumbuhan Penduduk per Tahun 2020–2021 Annual Population Growth Rate (%) 2020–2021
(1)	(2)	(3)
Tebo Ilir	28 525	0,56
Muara Tabir	17 237	0,48
Tebo Tengah	40 609	0,84
Sumay	21 773	1,31
Tengah Ilir	26 658	1,99
Rimbo Bujang	63 492	0,20
Rimbo Ulu	37 759	0,35
Rimbo Ilir	23 528	0,38
Tebo Ulu	33 087	0,17
VII Koto	20 093	0,51
Serai Serumpun	9 738	1,46
VII Koto Ilir	18 369	2,10
Tebo	340 868	0,71

Lanjutan Tabel/Continued Table 3.1.1

Kecamatan Subdistrict	Persentase Penduduk Percentage of Total Population	Kepadatan Penduduk per km ² Population Density per sq,km
(1)	(7)	(8)
Tebo Ilir	8,37	40,25
Muara Tabir	5,06	33,84
Tebo Tengah	11,91	41,29
Sumay	6,39	17,17
Tengah Ilir	7,82	120,38
Rimbo Bujang	18,63	156,03
Rimbo Ulu	11,08	127,68
Rimbo Ilir	6,90	109,77
Tebo Ulu	9,71	80,64
VII Koto	5,89	30,50
Serai Serumpun	2,86	30,85
VII Koto Ilir	5,39	39,23
Tebo	100,00	52,76

Lanjutan Tabel/*Continued Table* 3.1.1

Kecamatan <i>Subdistrict</i>	Rasio Jenis Kelamin <i>Population Sex Ratio</i>
(1)	(11)
Tebo Ilir	104,11
Muara Tabir	107,18
Tebo Tengah	105,19
Sumay	109,40
Tengah Ilir	109,53
Rimbo Bujang	105,78
Rimbo Ulu	105,48
Rimbo Ilir	104,13
Tebo Ulu	102,43
VII Koto	106,21
Serai Serumpun	106,62
VII Koto Ilir	106,51
Tebo	105,76

Catatan/*Note*: ...

Sumber/*Source*: BPS, Proyeksi Sensus Penduduk (SP) 2020/*BPS-Statistics Indonesia, 2020 Population Census*

Tabel
Table 3.1.2**Jumlah Penduduk dan Rasio Jenis Kelamin Menurut Kecamatan di Kabupaten Tebo, 2021**
Population and Sex Ratio by Subdistrict in Tebo Regency, 2021

Kecamatan Subdistrict	Jenis Kelamin Sex			Rasio Jenis Kelamin Sex Ratio
	Laki-Laki Male	Perempuan Female	Jumlah Total	
(1)	(2)	(3)	(4)	(5)
Tebo Ilir	14 550	13 975	28 525	104,11
Muara Tabir	8 917	8 320	17 237	107,18
Tebo Tengah	20 818	19 791	40 609	105,19
Sumay	11 375	10 398	21 773	109,40
Tengah Ilir	13 935	12 723	26 658	109,53
Rimbo Bujang	32 638	30 854	63 492	105,78
Rimbo Ulu	19 383	18 376	37 759	105,48
Rimbo Ilir	12 002	11 526	23 528	104,13
Tebo Ulu	16 742	16 345	33 087	102,43
VII Koto	10 349	9 744	20 093	106,21
Serai Serumpun	5 025	4 713	9 738	106,62
VII Koto Ilir	9 474	8 895	18 369	106,51
Tebo	175 208	165 660	340 868	105,76

Catatan/Note: ...

Sumber/Source: BPS, Sensus Penduduk (SP) 2020/BPS-Statistics Indonesia, 2020 Population Census

Tabel
Table 3.1.3

Jumlah Penduduk Menurut Kelompok Umur dan Jenis Kelamin di Kabupaten Tebo, 2021
Population and Sex Ratio by Subdistrict in Tebo Regency, 2021

Kelompok Umur <i>Age Group</i>	Jenis Kelamin <i>Sex</i>		Jumlah <i>Total</i>
	Laki-Laki <i>Male</i>	Perempuan <i>Female</i>	
(1)	(2)	(3)	(4)
0-4	14 459	13 829	28 288
5-9	15 857	15 068	30 925
10-14	15 313	14 569	29 882
15-19	15 087	14 170	29 257
20-24	14 261	13 824	28 085
25-29	14 395	14 056	28 451
30-34	14 561	14 849	29 410
35-39	14 517	13 951	28 468
40-44	13 336	12 426	25 762
45-49	11 576	10 914	22 490
50-54	10 020	8 835	18 855
55-59	7 765	6 874	14 639
60-64	5 906	5 191	11 097
65-69	4 176	3 535	7 711
70-75	2 152	1 934	4 086
75+	1 827	1 635	3 462
Jumlah/Total	175 208	165 660	340 868

Catatan/Note: ...

Sumber/Source: BPS, Proyeksi Sensus Penduduk (SP) 2020/BPS-Statistics Indonesia, 2020 Population Census

Tabel 3.1.5 Proporsi Penduduk Perempuan Usia 10 Tahun Keatas yang Pernah Kawin Menurut Usia Kawin Pertama di Kabupaten Tebo, 2021
Female Population Aged 10 Years Old and Over Who Ever Married by Age at First Marriage at Tebo Regency, 2021

Usia Perkawinan Pertama Age at First Marriage	Persentase Percent
(1)	(2)
< 19 Tahun	43,9
19+ Tahun	56,1

Catatan/Note: ...
 Sumber/Source: Survei Sosial Ekonomi Nasional
 National Socio Economic Survey

<https://tebokab.bps.go.id>

Tabel
Table 3.1.6**Persentase Penduduk Usia 10 Tahun Keatas Menurut Status Perkawinan di Kabupaten Tebo, 2021**
Percentage of Population Aged 10 Years Old and Over by Marital Status at Tebo Regency, 2021

Jenis Kelamin <i>Sex</i>	Belum Kawin <i>Single</i>	Kawin <i>Married</i>	Cerai <i>Divored</i>	Jumlah <i>Total</i>
(1)	(2)	(3)	(4)	(5)
Laki-laki	35,06	61,68	3,26	100,00
Perempuan	24,22	65,32	10,46	100,00

Catatan/Note: ...

Sumber/Source: Survei Sosial Ekonomi Nasional
National Socio Economic Survey

3.2 KETENAGAKERJAAN EMPLOYMENT

Tabel 3.2.1 **Jumlah Penduduk Berumur 15 Tahun Keatas Menurut Jenis Kegiatan Selama Seminggu yang Lalu dan Jenis Kelamin di Kabupaten Tebo, 2021**
Population Aged 15 Years and Over by Type of Activity During The Previous Week and Sex in Tebo Regency, 2021

Kegiatan Utama <i>Main Activity</i>	Jenis Kelamin <i>Sex</i>		Jumlah <i>Total</i>
	Laki-Laki <i>Male</i>	Perempuan <i>Female</i>	
(1)	(2)	(3)	(4)
Angkatan Kerja <i>Economically Active</i>	119 365	67 443	186 808
Bekerja/ <i>Working</i>	117 058	64 466	181 524
Pengangguran Terbuka/ <i>Unemployment</i>	2 307	2 977	5 284
Bukan Angkatan Kerja <i>Economically Inactive</i>	16 902	60 710	77 612
Sekolah/ <i>Attending School</i>	7 700	9 469	17 169
Mengurus Rumah Tangga/ <i>Housekeeping</i>	3 441	47 527	50 968
Lainnya/ <i>Others</i>	5 761	3 714	9 475
Jumlah/Total	136 267	128 153	264 420
TPAK			70.65
TPT			2.83

Catatan/Note: ...

Sumber/Source: Survei Angkatan Kerja Nasional
National Labor Force Survey

Tabel 3.2.2
Table

Jumlah Penduduk Berumur 15 Tahun Ke Atas Yang Termasuk Angkatan Kerja Menurut Pendidikan Tertinggi yang Ditamatkan di Kabupaten Tebo, 2021
Population Aged 15 Years and Over Who Are In Labor Force by Educational Attainment in Tebo Regency, 2021

Pendidikan Tertinggi yang Ditamatkan <i>Educational Attainment</i>	Jenis Kelamin <i>Sex</i>		Jumlah Angkatan Kerja <i>Total of Economically Active</i>	Jumlah Total
	Bekerja <i>Working</i>	Pengangguran ¹ <i>Unemployment¹</i>		
(1)	(2)	(3)	(4)	(5)
<=SD/MI <i><= Elementary School</i>	82 450	2 066	84 516	97,56
SMP/MTs <i>Junior High School</i>	38 928	791	39 719	98,01
SMA/SMK/MA <i>Senior High School</i>	44 633	2 221	46 854	95,26
Perguruan Tinggi <i>College</i>	15 513	206	15 719	98,69
Jumlah/Total	181 524	5 284	186 808	97,17

Catatan/Note: ...

Sumber/Source: Survei Angkatan Kerja Nasional
National Labor Force Survey

Tabel
Table 3.2.3**Jumlah Penduduk Berumur 15 Tahun Ke Atas yang Bekerja Selama Seminggu yang Lalu Menurut Lapangan Pekerjaan Utama di Kabupaten Tebo, 2021**
Population Aged 15 Years and Over Who Worked During the Previous Week by Main Industry in Tebo Regency, 2021

Lapangan Pekerjaan Utama <i>Main Industry</i>	Jenis Kelamin <i>Sex</i>		Jumlah <i>Total</i>
	Laki-Laki <i>Male</i>	Perempuan <i>Female</i>	
(1)	(2)	(3)	(4)
Pertanian	69 551	34 896	104 447
Manufaktur	21 542	2 534	24 076
Jasa	25 965	27 036	53 001
Jumlah/Total	117058	64 466	181 524

Catatan/Note: ...

Sumber/Source: Survei Angkatan Kerja Nasional
National Labor Force Survey

Tabel
Table 3.2.4

Jumlah Penduduk Berumur 15 Tahun Ke Atas yang Bekerja Selama Seminggu yang Lalu Menurut Jumlah Jam Kerja Pada Pekerjaan Utama dan Jenis Kelamin di Kabupaten Tebo, 2021
Population Aged 15 Years and Over Who Worked During the Previous Week by Number of Working Hours on Main Industry and Sex in Tebo Regency, 2021

Status Pekerjaan Utama <i>Main Employment Status</i>	Jenis Kelamin <i>Sex</i>		Jumlah <i>Total</i>
	Laki-Laki <i>Male</i>	Perempuan <i>Female</i>	
(1)	(2)	(3)	(4)
Berusaha sendiri tanpa bantuan orang lain <i>Own account worker</i>	30 213	14 525	44 738
Berusaha dibantu buruh tidak tetap/buruh tak dibayar <i>Employer assisted by temporary worker/unpaid worker</i>	22 150	7 164	29 314
Berusaha dibantu buruh tetap/buruh di bayar <i>Employer assisted by permanent worker/paid worker</i>	5 920	412	6 332
Buruh/Karyawan/Pegawai <i>Regular employee</i>	44 689	18 806	63 495
Pekerja bebas <i>Casual employee</i>	6 613	756	7 369
Pekerja keluarga/tak dibayar <i>Family worker/unpaid worker</i>	7 473	22 803	30 276
Jumlah/Total	117 058	64 466	181 524

Catatan/Note: ...

Sumber/Source: Survei Angkatan Kerja Nasional
National Labor Force Survey

04

SOSIAL DAN KESEJAHTERAAN RAKYAT
SOCIAL AND WELFARE



**Jumlah Bayi Lahir Di
Kabupaten Tebo pada tahun
2021 sebanyak 6.328 jiwa**

Sumber: Dinas Kesehatan dan Keluarga Berencana
Kabupaten Tebo

PENJELASAN TEKNIS**TECHNICAL NOTES**

1. Tidak/belum pernah sekolah adalah mereka yang tidak pernah atau belum pernah terdaftar dan tidak pernah atau belum pernah aktif mengikuti pendidikan di suatu jenjang pendidikan formal. Termasuk juga yang tamat/belum tamat taman kanak-kanak tetapi tidak melanjutkan ke sekolah dasar.
2. Masih bersekolah adalah mereka yang terdaftar dan aktif mengikuti pendidikan formal dan nonformal (Paket A, B, atau C), baik pendidikan dasar, menengah maupun pendidikan tinggi. Bagi mahasiswa yang sedang cuti dianggap masih bersekolah.
3. Tidak bersekolah lagi adalah mereka yang pernah terdaftar dan aktif mengikuti pendidikan di suatu jenjang pendidikan formal dan nonformal (Paket A, B, atau C), tetapi pada saat pencacahan tidak lagi terdaftar dan tidak aktif mengikuti pendidikan.
4. Rumah Sakit adalah tempat pemeriksaan dan perawatan kesehatan, biasanya berada di bawah pengawasan dokter/tenaga medis, yang melayani penderita yang sakit untuk berobat rawat jalan atau rawat inap.
5. Puskesmas (Pusat Kesehatan Masyarakat) adalah unit pelaksana teknis dinas kesehatan kabupaten/kota yang mempunyai fungsi

1. *Not/never attending school is someone who has never attended or never been registered in a formal education, such as primary, secondary, and tertiary education. Those who just completed kindergarten are considered as never attended school.*
2. *Attending school is someone who is currently attending primary, secondary, or tertiary education, including package A, package B, or package C. College student who postpones his/her study is considered as attending school.*
3. *Not attending school anymore is someone who had enrolled and participated in formal and non-formal education in the past including package A, package B, or package C, but currently does not attend school.*
4. *Hospital is a place for health check, usually controlled/supervised by doctors/medical personnel to serve the ill patients to get outpatient or inpatient treatment services.*
5. *Public Health Center is technical implementation unit of regency health department that have the primary function as a first-*

utama sebagai penyelenggara pelayanan kesehatan tingkat pertama. Wilayah kerja puskesmas maksimal adalah satu kecamatan dan untuk dapat menjangkau wilayah kerjanya, puskesmas mempunyai jaringan pelayanan yang meliputi unit Puskesmas Pembantu (Pustu), unit Puskesmas Keliling (Puskel), dan unit bidan desa/komunitas (Peraturan Menteri Kesehatan RI No. 75 Tahun 2014 Tentang Pusat Kesehatan Masyarakat).

6. Imunisasi adalah memasukkan kuman atau racun penyakit tertentu yang sudah dilemahkan (vaksin) ke dalam tubuh dengan cara disuntik atau diminum (diteteskan dalam mulut) dengan maksud agar terjadi kekebalan tubuh terhadap penyakit tersebut.
7. BCG (Bacillus Calmette Guerin) merupakan vaksinasi untuk mencegah penyakit TBC, diberikan pada bayi baru lahir atau anak, dengan suntikan pada kulit pangkal lengan atas. Bekas suntikan kemudian akan membentuk tonjolan kecil jaringan parut pada kulit lengan atas. Suntikan BCG diberikan kepada anak sebanyak 1 kali.
8. DPT (Difteri, Pertusis, Tetanus) merupakan vaksin untuk mencegah penyakit Difteri, Pertusis, dan Tetanus yang diberikan pada bayi berumur 3 bulan ke atas, dengan suntikan

level health care providers. The working area standard of public health center is one district and to reach their working areas, public health centers have a service network covering subsidiary of public health center, mobile public health center units, and midwife units (Regulation of the Minister of Health of Indonesia Number 75 Year 2014 about Public Health Center).

6. *Immunization is putting enervated microbe of a certain disease into human body by injection or drinking (dropping into mouth) to make the body immune to that disease.*
7. *BCG (Bacillus Calmette Guerin) is a vaccine to prevent TBC disease, given to newborns or children, by injection at the base of the skin of the upper arm. Injection site will form little bumps of scar tissue in the skin of the upper arm. BCG injections given to children 1 times.*
8. *DPT (Diphtheria, Pertussis, Tetanus) is a vaccine to prevent the diphtheria, pertussis, and tetanus disease, given to infants aged 3 months and above, with a shot in the thigh, repeated one month and two*

pada paha, diulang 1 bulan dan 2 bulan kemudian, sehingga suntikan imunisasi DPT lengkap pada balita berjumlah 3 kali (kadang-kadang selang waktu antar suntikan bisa lebih dari 1 bulan).

9. 12. Untuk mengukur kemiskinan, BPS menggunakan konsep kemampuan memenuhi kebutuhan dasar (basic needs approach). Dengan pendekatan ini, kemiskinan dipandang sebagai ketidakmampuan dari sisi ekonomi untuk memenuhi kebutuhan dasar makanan dan bukan makanan yang diukur dari sisi pengeluaran. Metode yang digunakan adalah menghitung Garis Kemiskinan (GK), yang terdiri dari dua komponen yaitu Garis Kemiskinan Makanan (GKM) dan Garis Kemiskinan Non-Makanan (GKNM). Penghitungan Garis Kemiskinan dilakukan secara terpisah untuk daerah perkotaan dan perdesaan.
10. Penduduk miskin adalah penduduk yang memiliki rata-rata pengeluaran per kapita per bulan di bawah Garis Kemiskinan.
11. 14. Garis Kemiskinan Makanan (GKM) merupakan nilai pengeluaran kebutuhan minimum makanan yang disetarakan dengan 2.100 kkalori per kapita per hari. Garis Kemiskinan Non-Makanan (GKNM) adalah kebutuhan minimum untuk perumahan, *months later, so that the complete DPT immunization shots at toddler totaling 3 times (sometimes the time interval between injections can be more than 1 month).*
9. *To measure poverty, BPS-Statistics Indonesia has used the concept of basic needs approach. Therefore, poverty is viewed as economic inability to fulfill food and non-food basic needs which are measured by consumption/expenditure. The method used is calculating poverty line, which consists of two components that are Food Poverty Line (FPL) and Non-Food Poverty Line (NFPL). The poverty line was calculated separately for urban and rural areas.*
10. *A person whose expenditure per capita per month is below the poverty line is considered to be poor.*
11. 14. *The Food Poverty Line refers to the daily minimum requirement of 2,100 kcal per capita per day. The Non-Food Poverty Line refers to the minimum requirement for household necessities for clothing, education, health, and other basic individual needs.*

sandang, pendidikan, kesehatan, dan kebutuhan dasar lainnya.

12. Indeks Pembangunan Manusia (IPM) menjelaskan bagaimana penduduk dapat mengakses hasil pembangunan dalam memperoleh pendapatan, kesehatan, pendidikan dan sebagainya. IPM diperkenalkan oleh UNDP pada tahun 1990 dan dipublikasikan secara berkala dalam laporan tahunan Human Development Report (HDR). IPM dibentuk oleh 3 (tiga) dimensi dasar: Umur panjang dan hidup sehat; pengetahuan; dan standar hidup layak.

12. *The Human Development Index (HDI) explains how people can access development results in obtaining income, health, education and so forth. HDI was introduced by United Nations Development Programme (UNDP) in 1990 and published periodically in the annual report of the Human Development Report. HDI was formed by three basic dimensions: a long and healthy life; knowledge; and a decent standard of living.*

ULASAN**DESCRIPTION****Pendidikan**

Pendidikan merupakan salah satu pilar dari lima pilar pembangunan Kabupaten Tebo. Dalam rangka meningkatkan dan mengembangkan SDM yang berkualitas maka pembangunan pendidikan menjadi prioritas.

Angka Partisipasi Murni (APM) SD adalah perbandingan jumlah murid SD berusia 7-12 tahun dengan penduduk usia 7-12 tahun. APM SD Kabupaten Tebo tahun 2021 adalah 99,57%. Sementara APM SMP dan SMU masing-masing 78,66% dan 51,7%.

Kesehatan

Pembangunan bidang kesehatan Kabupaten Tebo dilaksanakan dengan memberikan penyuluhan dan pelayanan kesehatan yang berkualitas kepada setiap individu masyarakat. Sarana pendukung pembangunan bidang kesehatan tahun 2021 ini ada 2 Rumah Sakit, 20 Puskesmas, 114 Poskesdes dan 321 Posyandu.

Sedangkan tenaga kesehatan yang tersedia di Kabupaten Tebo pada tahun 2021 terdiri dari 97 dokter, 619 bidan dan 466 perawat yang tersebar di RSUD Sultan Thaha Saifuddin dan puskesmas di 12 kecamatan.

Jumlah peserta KB baru tahun 2020 sebanyak 6.926 akseptor

Education

Education is one pillar from five pillar of Tebo Regency development. In order to improving and developing human resources quality so education development is priority.

Net Enrollment Rate (NER) is ratio between total elementary school student which 7-12 years old with total of population which 7-12 years old. Elementary School NER of Tebo Regency in 2021 is 99,57 percent. While for Junior High Scholl and Senior High Scholl NER are 78,66 percent and 51,7 percent.

Health

Health development at Tebo Regency carried on by giving counselling and health service quality to society. Health development supporting facilities in 2021 are 2 Hospital, 20 units Puskesmas, 114 units Poskesdes and 321 units Posyandu.

Medical care which are available in Tebo Regency in 2021 consisted of 97 doctors, 619 midwives and 466 nurses which is spread out at Regional Public Hospital of Sultan Thaha Saifuddin and public healthcenter in 12 district.

Total new acceptors KB in 2021 was 6.926 acceptors

Kriminalitas

Ada 268 tindak pidana yang dilaporkan ke Polres Tebo pada tahun 2020, menurun sebanyak 29 tindak pidana dari tahun 2019. Tindak pidana terbanyak adalah kejahatan berupa pencurian dengan pemberatan (77 tindak pidana) diikuti pencurian kendaraan bermotor (34 tindak pidana). Di Lembaga Pemasyarakatan Muara Tebo, pada Desember 2020 ada 339 narapidana yang terdiri dari 337 narapidana dewasa dan 2 narapidana anak-anak.

Agama

Banyaknya penduduk Kabupaten Tebo pada tahun 2020 yang beragama Islam mendominasi keseluruhan penduduk Kabupaten Tebo. Jumlah penduduk yang beragama Islam adalah sebanyak 343.902 orang. Sementara penduduk beragama Kristen Protestan sebanyak 3.388 orang, Kristen Katolik sebanyak 1.107, Hindu sebanyak 54 orang dan Budha sebanyak 22 orang.

Jumlah Jamaah haji pada tahun 2020 adalah 223 orang, menurun 14 orang dari tahun 2019.

Kemiskinan

Dari hasil Survei Sosial Ekonomi Nasional 2020 (SUSENAS 2020) yang dilakukan BPS Kab Tebo, garis kemiskinan Kabupaten Tebo sebesar Rp. 435.523 dengan jumlah penduduk miskin sebanyak 22.470 orang.

Crime

There were 297 crime cases which was reported to District Police Department of Tebo in 2019, decreased as much 88 crime cases from 2018. The highest crime cases was the crime of theft by weighing (76 cases), followed by motor vehicle theft (62 cases). At Correctional Institution Muara Tebo in December 2020 there was 339 prisoners, which were 337 adult prisoners and 2 children prisoners.

Religion

In 2020, Tebo's population who are Muslims dominating the entire population of Tebo. The population of Muslim are 343.902 people. While the Protestant population are 3.388 people, as many as 1.107 Catholic, Hindus and Buddhists as many as 54 people and 22 people.

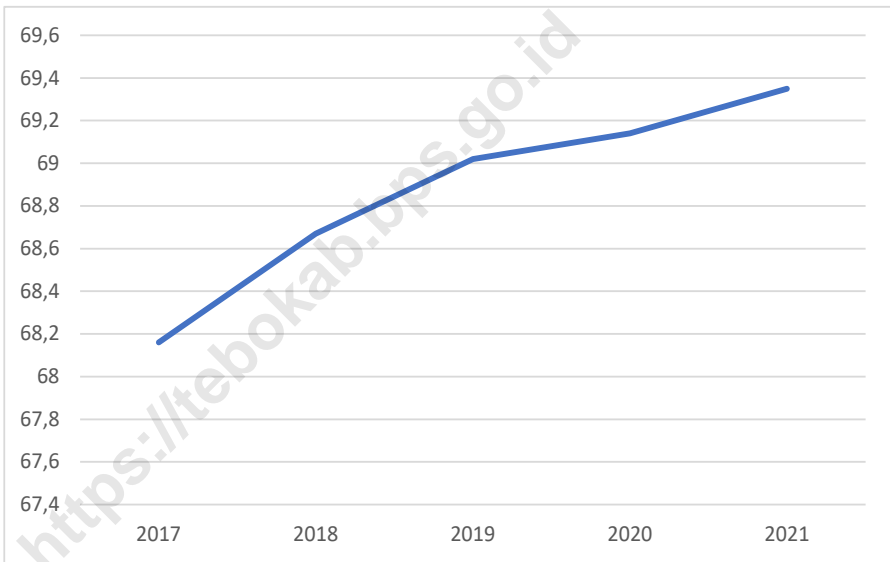
The number of pilgrims in 2020 was 223 people, decreased 14 people from 2019.

Poverty

From National Socio Economic Survey 2020 results which was held by Statistics of Tebo Regency, poverty line of Tebo Regency as much as Rp. 435.523 with number of poor people as much as 22.470 people.

Gambar 4.1
Figures

**Indeks Pembangunan Manusia (IPM) dan Indikator
Pembentukan di Kabupaten Tebo, 2017 - 2021**
*Human Development Index (HDI) and It's Constituents in
Tebo Regency, 2017-2021*



Sumber/Source : Survei Sosial Ekonomi Nasional
National Socio Economic Survey

4.1 PENDIDIKAN EDUCATION

Tabel 4.1.1 Jumlah Sekolah, Guru, dan Murid Taman Kanak-Kanak (TK) di Bawah Kementerian Pendidikan dan Kebudayaan Menurut Kecamatan, (2021/2022)
Number of Schools, Teachers, and Pupils in Kindergarten Under The Ministry of Education and Culture by Subdistrict, (2021/2022)

Kecamatan Subdistrict	Sekolah/Schools		
	Negeri Public	Swasta Private	Jumlah Total
(1)	(2)	(3)	(4)
Tebo Ilir	1	9	10
Muara Tabir	1	5	6
Tebo Tengah	1	14	15
Sumay	1	4	5
Tengah Ilir	1	10	11
Rimbo Bujang	1	20	21
Rimbo Ulu	1	26	27
Rimbo Ilir	1	8	9
Tebo Ulu	1	9	10
VII Koto	1	4	5
Serai Serumpun	1	5	6
VII Koto Ilir	1	16	17
Tebo	12	130	142

Lanjutan Tabel/*Continued Table* 4.1.1

Kecamatan <i>Subdistrict</i>	Guru ¹ / <i>Teachers</i> ¹		
	Negeri <i>Public</i>	Swasta <i>Private</i>	Jumlah <i>Total</i>
(1)	(5)	(6)	(7)
Tebo Ilir	8	34	42
Muara Tabir	4	10	14
Tebo Tengah	8	51	59
Sumay	7	14	21
Tengah Ilir	5	28	33
Rimbo Bujang	5	75	80
Rimbo Ulu	5	80	85
Rimbo Ilir	4	30	34
Tebo Ulu	7	34	41
VII Koto	5	9	14
Serai Serumpun	3	17	20
VII Koto Ilir	6	45	51
Tebo	67	427	494

Lanjutan Tabel/*Continued Table 4.1.1*

Kecamatan Subdistrict	Murid/Students		
	Negeri Public	Swasta Private	Jumlah Total
(1)	(8)	(9)	(10)
Tebo Ilir	65	359	424
Muara Tabir	55	97	152
Tebo Tengah	42	485	527
Sumay	55	152	207
Tengah Ilir	32	295	327
Rimbo Bujang	41	660	701
Rimbo Ulu	37	691	728
Rimbo Ilir	55	287	342
Tebo Ulu	41	270	311
VII Koto	30	130	160
Serai Serumpun	17	160	177
VII Koto Ilir	32	365	397
Tebo	502	3 951	4 453

Catatan/Note: ¹ Jumlah guru termasuk kepala sekolah dan guru/*The total of teachers including headmaster and teacher*
Perubahan terakhir : 16 Feb 2022 - 01:20 PM

Sumber/Source: Kementerian Pendidikan dan Kebudayaan, Data Semester Ganjil/*Ministry of Educations and Culture, Odd Semester Data*

Tabel
Table 4.1.2**Jumlah Sekolah, Guru, dan Murid Raudatul Athfal (RA)
di Bawah Kementerian Agama Menurut Kecamatan,
(2021/2022)**
**Number of Schools, Teachers, and Pupils in Raudatul Athfal
(RA) Under The Ministry of Religious Affairs by Subdistrict,
(2021/2022)**

Kecamatan Subdistrict	Sekolah/Schools	Guru/Teachers	Siswa/Pupils
(1)	(2)	(3)	(4)
Tebo Ilir	2	5	81
Muara Tabir	2	9	87
Tebo Tengah	2	10	108
Sumay	1	5	39
Tengah Ilir	-	-	-
Rimbo Bujang	20	67	715
Rimbo Ulu	6	23	162
Rimbo Ilir	4	14	107
Tebo Ulu	4	19	113
VII Koto	1	8	20
Serai Serumpun	-	-	-
VII Koto Ilir	4	15	118
Tebo	47	175	1 550

Catatan/Note: Perubahan Terakhir 18 Feb 2022 - 04:24 PM

Sumber/Source: Kementerian Agama, Data Semester Ganjil/Ministry of Religious Affairs, Odd Semester Data

Tabel
Table 4.1.3

**Jumlah Sekolah, Guru, dan Murid Sekolah Dasar (SD)
di Bawah Kementerian Pendidikan dan Kebudayaan
Menurut Kecamatan, (2021/2022)**
*Number of Schools, Teachers, and Pupils in Primary Schools
Under The Ministry of Education and Culture by Subdistrict,
(2021/2022)*

Kecamatan Subdistrict	Sekolah/Schools		
	Negeri Public	Swasta Private	Jumlah Total
(1)	(2)	(3)	(4)
Tebo Ilir	23	-	23
Muara Tabir	11	-	11
Tebo Tengah	26	3	29
Sumay	20	-	20
Tengah Ilir	19	1	20
Rimbo Bujang	35	4	39
Rimbo Ulu	23	3	26
Rimbo Ilir	14	-	14
Tebo Ulu	28	-	28
VII Koto	16	1	17
Serai Serumpun	9	-	9
VII Koto Ilir	13	1	14
Tebo	237	13	250

Lanjutan Tabel/*Continued Table* 4.1.3

Kecamatan <i>Subdistrict</i>	Guru ¹ / <i>Teachers</i> ¹		
	Negeri <i>Public</i>	Swasta <i>Private</i>	Jumlah <i>Total</i>
(1)	(5)	(6)	(7)
Tebo Ilir	227	-	227
Muara Tabir	133	-	133
Tebo Tengah	285	38	323
Sumay	183	-	183
Tengah Ilir	177	4	181
Rimbo Bujang	390	38	428
Rimbo Ulu	220	17	237
Rimbo Ilir	144	-	144
Tebo Ulu	277	-	277
VII Koto	162	2	164
Serai Serumpun	85	-	85
VII Koto Ilir	131	6	137
Tebo	2 414	105	2 519

Lanjutan Tabel/Continued Table 4.1.3

Kecamatan Subdistrict	Murid/Students		
	Negeri Public	Swasta Private	Jumlah Total
(1)	(8)	(9)	(10)
Tebo Ilir	3 315	-	3 315
Muara Tabir	2 164	-	2 164
Tebo Tengah	3 481	665	4 146
Sumay	2 910	-	2 910
Tengah Ilir	3 730	84	3 814
Rimbo Bujang	5 739	529	6 268
Rimbo Ulu	3 283	235	3 518
Rimbo Ilir	2 109	-	2 109
Tebo Ulu	3 167	-	3 167
VII Koto	2 697	41	2 738
Serai Serumpun	1 195	-	1 195
VII Koto Ilir	2 373	73	2 446
Tebo	36 163	1 627	37 790

Catatan/Note: ¹ Jumlah guru termasuk kepala sekolah dan guru/The total of teachers including headmaster and teacher
Perubahan Terakhir : 16 Feb 2022 - 11:08 AM

Sumber/Source: Kementerian Pendidikan dan Kebudayaan, Data Semester Ganjil/Ministry of Educations and Culture, Odd Semester Data

Tabel
Table 4.1.4

Jumlah Sekolah, Guru, dan Murid Madrasah Ibtidaiyah (MI) di Bawah Kementerian Agama Menurut Kecamatan Menurut Kecamatan, (2021/2022)
Number of Schools, Teachers, and Pupils in Madrasah Ibtidaiyah (MI) Under The Ministry of Religious Affairs by Subdistrict, (2021/2022)

Kecamatan Subdistrict	Sekolah/Schools		
	Negeri Public	Swasta Private	Jumlah Total
(1)	(2)	(3)	(4)
Tebo Ilir	-	5	5
Muara Tabir	-	-	-
Tebo Tengah	1	7	8
Sumay	-	1	1
Tengah Ilir	-	1	1
Rimbo Bujang	1	10	11
Rimbo Ulu	1	3	4
Rimbo Ilir	1	2	3
Tebo Ulu	1	4	5
VII Koto	-	2	2
Serai Serumpun	-	-	-
VII Koto Ilir	-	1	1
Tebo	5	36	41

Lanjutan Tabel/Continued Table 4.1.4

Kecamatan Subdistrict	Guru ¹ /Teachers ¹		
	Negeri Public	Swasta Private	Jumlah Total
(1)	(5)	(6)	(7)
Tebo Ilir	-	40	40
Muara Tabir	-	-	-
Tebo Tengah	20	86	106
Sumay	-	16	16
Tengah Ilir	-	8	8
Rimbo Bujang	19	120	139
Rimbo Ulu	15	26	41
Rimbo Ilir	12	18	30
Tebo Ulu	18	46	64
VII Koto	-	23	23
Serai Serumpun	-	-	-
VII Koto Ilir	-	10	10
Tebo	84	393	477

Lanjutan Tabel/*Continued Table* 4.1.4

Kecamatan <i>Subdistrict</i>	Murid/ <i>Students</i>		
	Negeri <i>Public</i>	Swasta <i>Private</i>	Jumlah <i>Total</i>
(1)	(8)	(9)	(10)
Tebo Ilir	-	470	470
Muara Tabir	-	-	-
Tebo Tengah	239	945	1 184
Sumay	-	135	135
Tengah Ilir	-	68	68
Rimbo Bujang	247	1 433	1 680
Rimbo Ulu	171	268	439
Rimbo Ilir	235	142	377
Tebo Ulu	130	345	475
VII Koto	-	195	195
Serai Serumpun	-	-	-
VII Koto Ilir	-	210	210
Tebo	1 022	4 211	5 233

Catatan/*Note*: Perubahan Terakhir : 18 Feb 2022 - 04:28 PM

Sumber/*Source*: Kementerian Agama, Data Semester Ganjil/*Ministry of Religious Affairs, Odd Semester Data*

Tabel
Table 4.1.5

Jumlah Sekolah, Guru, dan Murid Sekolah Menengah Pertama (SMP) di Bawah Kementerian Pendidikan dan Kebudayaan Menurut Kecamatan, (2021/2022)
Number of Schools, Teachers, and Pupils in Junior High Schools Under The Ministry of Education and Culture by Subdistrict, (2021/2022)

Kecamatan Subdistrict	Sekolah/Schools		
	Negeri Public	Swasta Private	Jumlah Total
(1)	(2)	(3)	(4)
Tebo Ilir	7	-	7
Muara Tabir	3	-	3
Tebo Tengah	6	2	8
Sumay	6	-	6
Tengah Ilir	4	-	4
Rimbo Bujang	8	5	13
Rimbo Ulu	5	1	6
Rimbo Ilir	4	-	4
Tebo Ulu	7	-	7
VII Koto	3	-	3
Serai Serumpun	2	-	2
VII Koto Ilir	6	-	6
Tebo	61	8	69

Lanjutan Tabel/*Continued Table 4.1.5*

Kecamatan <i>Subdistrict</i>	Guru ¹ /Teachers ¹		
	Negeri <i>Public</i>	Swasta <i>Private</i>	Jumlah <i>Total</i>
(1)	(5)	(6)	(7)
Tebo Ilir	75	-	75
Muara Tabir	43	-	43
Tebo Tengah	111	9	120
Sumay	51	-	51
Tengah Ilir	54	-	54
Rimbo Bujang	170	31	201
Rimbo Ulu	97	8	105
Rimbo Ilir	74	-	74
Tebo Ulu	96	-	96
VII Koto	42	-	42
Serai Serumpun	20	-	20
VII Koto Ilir	52	-	52
Tebo	885	48	933

Lanjutan Tabel/Continued Table 4.1.5

Kecamatan Subdistrict	Murid/Students		
	Negeri Public	Swasta Private	Jumlah Total
(1)	(8)	(9)	(10)
Tebo Ilir	636	-	636
Muara Tabir	567	-	567
Tebo Tengah	1 259	89	1 348
Sumay	593	-	593
Tengah Ilir	832	-	832
Rimbo Bujang	2 247	638	2 885
Rimbo Ulu	1 145	196	1 341
Rimbo Ilir	911	-	911
Tebo Ulu	941	-	941
VII Koto	436	-	436
Serai Serumpun	180	-	180
VII Koto Ilir	626	-	626
Tebo	10 373	923	11 296

Catatan/Note: ¹ Jumlah guru termasuk kepala sekolah dan guru/The total of teachers including headmaster and teacher
Perubahan Terakhir : 16 Feb 2022 - 11:12 AM

Sumber/Source: Kementerian Pendidikan dan Kebudayaan, Data Semester Ganjil/Ministry of Educations and Culture, Odd Semester Data

Tabel
Table 4.1.6

Jumlah Sekolah, Guru, dan Murid Madrasah Tsanawiyah (MTs) di Bawah Kementerian Agama Menurut Kecamatan, (2021/2022)
Number of Schools, Teachers, and Pupils in Madrasah Tsanawiyah (MTs) Under The Ministry of Religious Affairs by Subdistrict, (2021/2022)

Kecamatan Subdistrict	Sekolah/Schools		
	Negeri Public	Swasta Private	Jumlah Total
(1)	(2)	(3)	(4)
Tebo Ilir	1	3	4
Muara Tabir	-	3	3
Tebo Tengah	1	6	7
Sumay	1	-	1
Tengah Ilir	-	2	2
Rimbo Bujang	1	13	14
Rimbo Ulu	-	7	7
Rimbo Ilir	-	2	2
Tebo Ulu	2	3	5
VII Koto	-	3	3
Serai Serumpun	-	1	1
VII Koto Ilir	-	1	1
Tebo	6	44	50

Lanjutan Tabel/Continued Table 4.1.6

Kecamatan Subdistrict	Guru ¹ /Teachers ¹		
	Negeri Public	Swasta Private	Jumlah Total
(1)	(5)	(6)	(7)
Tebo Ilir	23	38	61
Muara Tabir	-	44	44
Tebo Tengah	37	97	134
Sumay	29	-	29
Tengah Ilir	-	39	39
Rimbo Bujang	25	222	247
Rimbo Ulu	-	107	107
Rimbo Ilir	-	32	32
Tebo Ulu	59	44	103
VII Koto	-	35	35
Serai Serumpun	-	17	17
VII Koto Ilir	-	18	18
Tebo	173	693	866

Lanjutan Tabel/*Continued Table 4.1.6*

Kecamatan <i>Subdistrict</i>	Murid/ <i>Students</i>		
	Negeri <i>Public</i>	Swasta <i>Private</i>	Jumlah <i>Total</i>
(1)	(8)	(9)	(10)
Tebo Ilir	337	368	705
Muara Tabir	-	386	386
Tebo Tengah	394	1 170	1 564
Sumay	120	-	120
Tengah Ilir	-	592	592
Rimbo Bujang	143	2 604	2 747
Rimbo Ulu	-	1 031	1 031
Rimbo Ilir	-	180	180
Tebo Ulu	287	343	630
VII Koto	-	432	432
Serai Serumpun	-	39	39
VII Koto Ilir	-	71	71
Tebo	1 281	7 216	8 497

Catatan/*Note*: Terakhir Perubahan : 18 Feb 2022 - 04:29 PM

Sumber/*Source*: Kementerian Agama, Data Semester Ganjil/*Ministry of Religious Affairs, Odd Semester Data*

Tabel
Table 4.1.7

Jumlah Sekolah, Guru, dan Murid Sekolah Menengah Atas (SMA) di Bawah Kementerian Pendidikan dan Kebudayaan Menurut Kecamatan, (2021/2022)
Number of Schools, Teachers, and Pupils in Senior High Schools Under The Ministry of Education and Culture by Subdistrict, (2021/2022)

Kecamatan Subdistrict	Sekolah/Schools		
	Negeri Public	Swasta Private	Jumlah Total
(1)	(2)	(3)	(4)
Tebo Ilir	1	-	1
Muara Tabir	1	-	1
Tebo Tengah	2	-	2
Sumay	1	-	1
Tengah Ilir	1	-	1
Rimbo Bujang	3	3	6
Rimbo Ulu	4	-	4
Rimbo Ilir	2	-	2
Tebo Ulu	3	-	3
VII Koto	1	-	1
Serai Serumpun	1	-	1
VII Koto Ilir	-	-	-
Tebo	20	3	23

Lanjutan Tabel/*Continued Table 4.1.7*

Kecamatan <i>Subdistrict</i>	Guru ¹ /Teachers ¹		
	Negeri <i>Public</i>	Swasta <i>Private</i>	Jumlah <i>Total</i>
(1)	(5)	(6)	(7)
Tebo Ilir	30	-	30
Muara Tabir	21	-	21
Tebo Tengah	67	-	67
Sumay	26	-	26
Tengah Ilir	20	-	20
Rimbo Bujang	91	13	104
Rimbo Ulu	105	-	105
Rimbo Ilir	37	-	37
Tebo Ulu	71	-	71
VII Koto	28	-	28
Serai Serumpun	16	-	16
VII Koto Ilir	-	-	-
Tebo	512	13	525

Lanjutan Tabel/Continued Table 4.1.7

Kecamatan Subdistrict	Murid/Students		
	Negeri Public	Swasta Private	Jumlah Total
(1)	(8)	(9)	(10)
Tebo Ilir	485	-	485
Muara Tabir	331	-	331
Tebo Tengah	888	-	888
Sumay	334	-	334
Tengah Ilir	317	-	317
Rimbo Bujang	1 272	160	1 432
Rimbo Ulu	1 006	-	1 006
Rimbo Ilir	479	-	479
Tebo Ulu	809	-	809
VII Koto	305	-	305
Serai Serumpun	137	-	137
VII Koto Ilir	-	-	-
Tebo	6 363	160	6 523

Catatan/Note: ¹ Jumlah guru termasuk kepala sekolah dan guru/The total of teachers including headmaster and teacher

Sumber/Source: Kementerian Pendidikan dan Kebudayaan, Data Semester Ganjil/Ministry of Educations and Culture, Odd Semester Data

Tabel
Table 4.1.8

Jumlah Sekolah, Guru, dan Murid Sekolah Menengah Kejuruan (SMK) di Bawah Kementerian Pendidikan dan Kebudayaan Menurut Kecamatan, (2021/2022)
Number of Schools, Teachers, and Pupils in Vocational High Schools Under The Ministry of Education and Culture by Subdistrict, (2021/2022)

Kecamatan Subdistrict	Sekolah/Schools		
	Negeri Public	Swasta Private	Jumlah Total
(1)	(2)	(3)	(4)
Tebo Ilir	485	-	485
Muara Tabir	331	-	331
Tebo Tengah	888	-	888
Sumay	334	-	334
Tengah Ilir	317	-	317
Rimbo Bujang	1 272	160	1 432
Rimbo Ulu	1 006	-	1 006
Rimbo Ilir	479	-	479
Tebo Ulu	809	-	809
VII Koto	305	-	305
Serai Serumpun	137	-	137
VII Koto Ilir	-	-	-
Tebo	6 363	160	6 523

Lanjutan Tabel/Continued Table 4.1.8

Kecamatan Subdistrict	Guru ¹ /Teachers ¹		
	Negeri Public	Swasta Private	Jumlah Total
(1)	(5)	(6)	(7)
Tebo Ilir	-	16	16
Muara Tabir	-	-	-
Tebo Tengah	36	16	52
Sumay	6	-	6
Tengah Ilir	32	-	32
Rimbo Bujang	83	83	166
Rimbo Ulu	27	-	27
Rimbo Ilir	18	26	44
Tebo Ulu	19	-	19
VII Koto	-	-	-
Serai Serumpun	-	-	-
VII Koto Ilir	27	2	29
Tebo	248	143	391

Lanjutan Tabel/*Continued Table* 4.1.8

Kecamatan <i>Subdistrict</i>	Murid/ <i>Students</i>		
	Negeri <i>Public</i>	Swasta <i>Private</i>	Jumlah <i>Total</i>
(1)	(8)	(9)	(10)
Tebo Ilir	-	105	105
Muara Tabir	-	-	-
Tebo Tengah	816	115	931
Sumay	81	-	81
Tengah Ilir	490	-	490
Rimbo Bujang	1 467	777	2 244
Rimbo Ulu	294	-	294
Rimbo Ilir	197	282	479
Tebo Ulu	139	-	139
VII Koto	-	-	-
Serai Serumpun	-	-	-
VII Koto Ilir	278	95	373
Tebo	3 762	1 374	5 136

Catatan/*Note*: ¹ Guru yang mengajar di 2 sekolah atau lebih dihitung di masing-masing sekolah/*The teacher who taught in two schools or more counted in every school*

² Jumlah guru termasuk kepala sekolah dan guru/*The total of teachers including headmaster and teacher*

Sumber/*Source*: Kementerian Pendidikan dan Kebudayaan, Data Semester Ganjil/*Ministry of Educations and Culture, Odd Semester Data*

Tabel
Table 4.1.9

**Jumlah Sekolah, Guru, dan Murid Madrasah Aliyah (MA)
di Bawah Kementerian Agama Menurut Kecamatan,
(2021/2022)**
*Number of Schools, Teachers, and Pupils in Madrasah Aliyah
(MA) Under the Ministry of Religious Affairs by Subdistrict,
(2021/2022)*

Kecamatan Subdistrict	Sekolah/Schools		
	Negeri Public	Swasta Private	Jumlah Total
(1)	(2)	(3)	(4)
Tebo Ilir	-	3	3
Muara Tabir	-	-	-
Tebo Tengah	1	3	4
Sumay	-	-	-
Tengah Ilir	-	2	2
Rimbo Bujang	-	10	10
Rimbo Ulu	-	3	3
Rimbo Ilir	-	1	1
Tebo Ulu	1	2	3
VII Koto	-	2	2
Serai Serumpun	-	-	-
VII Koto Ilir	-	1	1
Tebo	2	27	29

Lanjutan Tabel/*Continued Table* 4.1.9

Kecamatan <i>Subdistrict</i>	Guru ¹ / <i>Teachers</i> ¹		
	Negeri <i>Public</i>	Swasta <i>Private</i>	Jumlah <i>Total</i>
(1)	(5)	(6)	(7)
Tebo Ilir	-	44	44
Muara Tabir	-	-	-
Tebo Tengah	45	37	82
Sumay	-	-	-
Tengah Ilir	-	14	14
Rimbo Bujang	-	126	126
Rimbo Ulu	-	33	33
Rimbo Ilir	-	6	6
Tebo Ulu	41	36	77
VII Koto	-	29	29
Serai Serumpun	-	-	-
VII Koto Ilir	-	9	9
Tebo	86	334	420

Lanjutan Tabel/Continued Table 4.1.9

Kecamatan Subdistrict	Murid/Students		
	Negeri Public	Swasta Private	Jumlah Total
(1)	(8)	(9)	(10)
Tebo Ilir	-	382	382
Muara Tabir	-	-	-
Tebo Tengah	228	509	737
Sumay	-	-	-
Tengah Ilir	-	272	272
Rimbo Bujang	-	1 068	1 068
Rimbo Ulu	-	346	346
Rimbo Ilir	-	40	40
Tebo Ulu	234	121	355
VII Koto	-	51	51
Serai Serumpun	-	-	-
VII Koto Ilir	-	51	51
Tebo	462	2 840	3 302

Catatan/Note: ...

Sumber/Source: Kementerian Agama, Data Semester Ganjil/Ministry of Religious Affairs, Odd Semester Data

Tabel
Table 4.1.10

**Banyaknya Dosen di Kabupaten Tebo Menurut Status
Dosen Tahun 2014/2015 – 2021/2022**
*Number of Lecturers at Tebo Regency by Status of Lecturers
in 2014/2015 – 2021/2022*

Tahun Year	Dosen Tetap Permanent Lecturer	Dosen Tidak Tetap Non Permanent Lecturer	Jumlah Total
(1)	(2)	(3)	(4)
2014/2015	21	37	58
2015/2016	21	39	60
2016/2017	44	38	82
2017/2018	54	34	88
2018/2019	59	53	112
2019/2020	8	4	12
2020/2021	53	46	99
2021/2022	63	53	116

Catatan/Note: ...

Sumber/Source: Sekolah Tinggi Ilmu Tarbiyah Rimbo Bujang dan Institut Agama Islam Muara Tebo
STIT of Rimbo Bujang and IAI of Muara Tebo

Tabel 4.1.11 **Banyaknya Mahasiswa di Kabupaten Tebo Menurut Jenis Kelamin Tahun 2014/2015 – 2021/2022**
Table **Number of Student at Tebo Regency by Sex in 2014/2015 – 2021/2022**

Tahun Year	Laki-laki Male	Perempuan Female	Jumlah Total
(1)	(2)	(3)	(4)
2014/2015	182	160	342
2015/2016	145	215	360
2016/2017	296	356	652
2017/2018	405	614	1 019
2018/2019	593	752	1 345
2019/2020	101	158	259
2020/2021	645	810	1 455
2021/2022	774	957	1 731

Catatan/Note: ...

Sumber/Source: Sekolah Tinggi Ilmu Tarbiyah Rimbo Bujang dan Institut Agama Islam Muara Tebo
 STIT of Rimbo Bujang and IAI of Muara Tebo

Tabel 4.1.12
Table

**Banyaknya Mahasiswa dan Dosen di Kabupaten Tebo
Serta Rasio Mahasiswa Terhadap Dosen Tahun 2014/2015
– 2021/2022**
*Number of Student and Lecturer at Tebo Regency and Ratio
of Student to Lecturer in 2014/2015 – 2021/2022*

Tahun Year	Mahasiswa Student	Dosen Lecturer	Rasio
(1)	(2)	(3)	(4)
2014/2015	342	58	6 : 1
2015/2016	360	60	6 : 1
2016/2017	652	82	8 : 1
2017/2018	1019	88	12 : 1
2018/2019	1 345	112	12:1
2019/2020	259	12	21:1
2020/2021	1 455	99	15:1
2021/2022	1 731	116	15:1

Catatan/Note: ...

Sumber/Source: Sekolah Tinggi Ilmu Tarbiyah Rimbo Bujang dan Institut Agama Islam Muara Tebo
STIT of Rimbo Bujang and IAI of Muara Tebo

Tabel 4.1.14 **Persentase Penduduk Usia 7–24 Tahun Menurut Jenis Kelamin dan Partisipasi Sekolah di Kabupaten Tebo, 2021**
Percentage of Population Aged 7-24 Years by Sex and School Participation in Tebo Regency, 2021

Partisipasi Sekolah <i>School Participation</i>	Jenis Kelamin <i>Sex</i>		Jumlah <i>Total</i>
	Laki-laki <i>Male</i>	Perempuan <i>Female</i>	
(1)	(2)	(3)	(4)
Tidak/belum pernah bersekolah			
Masih SD/MI/Paket A			
Masih SMP/MTs/Paket B			
Masih SMA/SMK/MA/Paket C ke atas			
Masih Sekolah Perguruan Tinggi			
Tidak Bersekolah Lagi			
Jumlah/Total			

Catatan/Note: ...
 Sumber/Source: Survei Sosial Ekonomi Nasional
National Socio Economic Survey

Tabel 4.1.15
Table

Angka Partisipasi Murni (APM) dan Angka Partisipasi Kasar (APK) Menurut Jenjang Pendidikan di Kabupaten Tebo, 2021
Net Enrolment Rate and Gross Enrolment Rate by Educational Level in Tebo Regency, 2021

Jenjang Pendidikan <i>Educational Level</i>	APM <i>Net Enrollment Rate</i>	APK <i>Gross Enrollment Rate</i>
(1)	(2)	(3)
SD/MI <i>Elementary School</i>	99.57	108.9
SMP/MTs <i>Junior High School</i>	78.66	91.97
SMA/SMK/MA <i>Senior High School</i>	51.7	68.84

Catatan/Note: ...

Sumber/Source: Survei Sosial Ekonomi Nasional
National Socio Economic Survey

4.2 KESEHATAN HEALTH

Tabel 4.2.1 **Jumlah Tenaga Kesehatan Menurut Kecamatan, 2021**
Table 4.2.1 **Number of Medical Personnel by Subdistrict, 2021**

Kecamatan Subdistrict	Dokter Doctor	Perawat Nurse	Bidan Midwife	Farmasi Pharma- ceutical	Ahli Gizi Nutritionist
(1)	(2)	(3)	(4)	(5)	(6)
Tebo Ilir	7	31	53	3	2
Muara Tabir	5	27	38	3	3
Tebo Tengah	34	180	137	26	13
Sumay	6	18	53	3	2
Tengah Ilir	6	17	34	3	4
Rimbo Bujang	12	48	56	10	6
Rimbo Ulu	8	33	49	5	2
Rimbo Ilir	3	9	31	1	2
Tebo Ulu	6	44	63	4	3
VII Koto	6	31	43	4	3
Serai Serumpun	3	10	26	3	2
VII Koto Ilir	1	18	36	3	2
Tebo	97	466	619	68	44

Catatan/Note: ...

Sumber/Source: Dinas Kesehatan dan Keluarga Berencana Kabupaten Tebo/ *Public Health Service of Tebo Regency*

Tabel
Table 4.2.2

Jumlah Rumah Sakit Umum, Rumah Sakit Khusus, Rumah Sakit/Rumah Bersalin, Puskesmas, Klinik/Balai Kesehatan, Posyandu, dan Polindes Menurut Kecamatan, 2019 dan 2021
Number of General Hospital, Special Hospital, Maternity Hospital and Public Health Center, Medical Clinic, Integrated Service Post, Village maternity Cottage by Subdistrict, 2019 and 2021

Kecamatan Subdistrict	Rumah Sakit Umum General Hospital		Rumah Sakit Khusus Special Hospital	
	2020	2021	2020	2021
(1)	(2)	(3)	(4)	(5)
Tebo Ilir	-	-	-	-
Muara Tabir	-	-	-	-
Tebo Tengah	1	1	-	-
Sumay	-	-	-	-
Tengah Ilir	-	-	-	-
Rimbo Bujang	1	1	-	-
Rimbo Ulu	-	-	-	-
Rimbo Ilir	-	-	-	-
Tebo Ulu	-	-	-	-
VII Koto	-	-	-	-
Seraf Serumpun	-	-	-	-
VII Koto Ilir	-	-	-	-
Tebo	2	2	-	-

Lanjutan Tabel/Continued Table 4.2.2

Kecamatan Subdistrict	Rumah Sakit Bersalin/ Rumah Bersalin Maternity Hospital		Puskesmas Public Health Center	
	2020	2021	2020	2021
(1)	(6)	(7)	(8)	(9)
Tebo Ilir	-	-	2	2
Muara Tabir	-	-	2	2
Tebo Tengah	-	-	1	1
Sumay	-	-	2	2
Tengah Ilir	-	-	2	2
Rimbo Bujang	-	-	2	2
Rimbo Ulu	-	-	2	2
Rimbo Ilir	-	-	1	1
Tebo Ulu	-	-	2	2
VII Koto	-	-	2	2
Serai Serumpun	-	-	1	1
VII Koto Ilir	-	-	1	1
Tebo	-	-	20	20

Lanjutan Tabel/*Continued Table 4.2.2*

Kecamatan Subdistrict	Klinik/Balai Kesehatan Medical Clinic		Posyandu Integrated Service Post		Poskesdes Village Maternity Cottage	
	2020	2021	2020	2021	2020	2021
(1)	(10)	(11)	(12)	(13)	(14)	(15)
Tebo Ilir	1	5	30	30	11	11
Muara Tabir	1	1	20	20	7	7
Tebo Tengah	3	3	35	35	11	11
Sumay	1	1	27	27	14	15
Tengah Ilir	-	-	28	28	4	4
Rimbo Bujang	4	4	51	51	9	9
Rimbo Ulu	1	1	31	31	8	8
Rimbo Ilir	-	-	12	12	6	6
Tebo Ulu	-	-	40	40	15	15
VII Koto	-	-	19	19	12	12
Serai Serumpun	-	-	8	8	2	2
VII Koto Ilir	1	1	18	20	14	14
Tebo	12	16	319	321	113	114

Catatan/*Note*: ...Sumber/*Source*: Dinas Kesehatan dan Keluarga Berencana Kabupaten Tebo/ *Public Health Service of Tebo Regency*

Tabel
Table 4.2.3**Jumlah Dokter Spesialis, Dokter Umum, dan Dokter Gigi Menurut Sarana Pelayanan Kesehatan di Kabupaten Tebo, 2021**
Number of Specialist Doctor, Generalist Doctor, and Dentist by Type of Health Facility in Tebo Regency, 2021

Unit Kerja Work Unit	Dokter Spesialis Specialist Doctors	Dokter Umum Generalist Doctors	Dokter Gigi Dentist
(1)	(2)	(3)	(4)
Puskesmas Sungai Bengkal	-	3	1
Puskesmas Pintas Tuo	-	1	1
Puskesmas Muara Tebo	-	4	1
Puskesmas Teluk Singkawang	-	3	1
Puskesmas Mangupeh	-	2	1
Puskesmas Lubuk Mandarsah	-	1	2
Puskesmas Rimbo Bujang II	-	3	1
Puskesmas Tegal Arum	-	1	-
Puskesmas Rimbo IX	-	4	1
Puskesmas Alai Ilir	-	2	1
Puskesmas Pulau Temiang	-	3	1
Puskesmas Sungai Abang	-	2	1
Puskesmas Teluk Lancang	-	2	1
Puskesmas SP II Sekutur Jaya	-	2	1
Puskesmas Tuo Pasir Mayang	-	1	-
PKM Sumber Sari	-	2	1
PKM Teluk Rendah	-	2	1
PKM Teluk Kembang Jambu	-	1	1
PKM Bangun Seranten	-	2	1
PKM Suo Suo	-	1	1
Jumlah/Total	-	42	19
Rumah Sakit	13	12	2
Dinas Kesehatan	-	1	1
Sarana Kesehatan Lainnya	4	3	-
Jumlah/Total	17	58	22

Catatan/Note: ...

Sumber/Sources: Dinas Kesehatan dan Keluarga Berencana Kabupaten Tebo/ Public Health Service of Tebo Regency

Tabel
Table 4.2.4**Jumlah Balita Yang Pernah Mendapat Imunisasi Menurut Jenis Imunisasi di Kabupaten Tebo, 2017-2021**
Number of Children Under Five Years Who Had Immunization by Type of Immunization in Tebo Regency, 2017-2021

Jenis Imunisasi Type of Immunization	2017	2018	2019	2020	2021
(1)	(2)	(3)	(4)	(5)	(6)
HBO	6 415	6 526	6 439	6 158	6 078
BCG	6 555	6 497	6 544	6 301	5 964
POLIO 1	6 534	6 480	6 512	6 359	6 085
DPT / HB 1	6 652	6 277	6 426	6 247	5 645
POLIO 2	6 627	6 360	6 367	6 310	5 826
DPT / HB 2	6 568	6 191	6 421	6 179	5 452
POLIO 3	6 577	6 246	6 377	6 165	5 662
DPT / HB 3	6 553	6 092	6 254	5 982	5 218
POLIO 4	6 533	6 181	6 231	5 993	5 407
CAMPAK	6 476	6 293	6 324	6 163	6 204

Catatan/Note: ...

Sumber/Source: Dinas Kesehatan dan Keluarga Berencana Kabupaten Tebo/ Public Health Service of Tebo Regency

Tabel
Table 4.2.5

Banyaknya Balita Yang Pernah Mendapat Imunisasi Menurut Jenis Imunisasi dan Kecamatan di Kabupaten Tebo, 2021
Number of Children Under Five Years Who Had Immunization by Type of Immunization and Subdistrict in Tebo Regency, 2021

Kecamatan Subdistrict	Jenis Imunisasi Type of Immunization									
	HBO	DPT dan HB			Polio				Campak Measles	BCG
		1	2	3	1	2	3	4		
(1)	(2)	(3)	(4)	(5)	(6)	(7)	(8)	(9)	(10)	(11)
Tebo Ilir	506	483	473	428	473	482	473	428	442	479
Muara Tabir	326	311	290	313	310	328	309	327	309	289
Tebo Tengah	774	673	661	630	711	688	695	652	816	698
Sumay	250	292	288	266	317	333	305	273	320	254
Tengah Ilir	495	419	389	350	428	444	399	358	513	422
Rimbo Bujang	1 302	1 169	1 140	1 112	1 297	1 169	1 140	1 112	1 188	1 278
Rimbo Ulu	648	601	579	542	650	615	594	561	593	660
Rimbo Ilir	334	332	332	332	336	332	334	332	336	335
Tebo Ulu	617	557	571	561	628	616	603	607	602	616
VII Koto	350	325	291	291	353	325	304	291	383	357
Serai Serumpun	166	153	146	120	160	154	150	140	169	157
VII Koto Ilir	310	330	292	273	422	340	356	326	533	419
Tebo	6 078	5 645	5 452	5 218	6 085	5 826	5 662	5 407	6 204	5 964

Catatan/Note: ...

Sumber/Source: Dinas Kesehatan dan Keluarga Berencana Kabupaten Tebo/ Public Health Service of Tebo Regency

Tabel
Table 4.2.6

Persentase Ibu Hamil Yang Pernah Mendapat Imunisasi Menurut Jenis Imunisasi di Kabupaten Tebo, 2017-2021
Percentage of Pregnant Woman Who Had Immunization by Type of Immunization in Tebo Regency, 2017-2021

Jenis Imunisasi Type of Immunization	2017	2018	2019	2020	2021
(1)	(2)	(3)	(4)	(5)	(6)
TT 1 (Ibu Hamil)	10.1	9.3	9.1	6,9	7,4
TT 2 (Ibu Hamil)	18.3	16.4	13.0	14,1	12,4
TT 3	27.6	24.5	22.4	21,4	20,3
TT 4	22.2	23.7	23.7	20,4	18
TT 5	15.3	18.3	20.7	17,7	18

Catatan/Note: ...

Sumber/Source: Dinas Kesehatan dan Keluarga Berencana Kabupaten Tebo/ *Public Health Service of Tebo Regency*

Tabel
Table 4.2.7**Jumlah Kasus 10 Penyakit Terbanyak di Kabupaten Tebo, 2021**
Number of Cases of the 10 Most Diseases in Tebo Regency, 2021

Jenis Penyakit <i>The Type of Disease</i>	ICD 10	Jumlah Kasus Lama <i>Number Of Old Cases</i>	Jumlah Kasus Baru <i>Number Of NewCases</i>
(1)	(2)	(3)	(4)
Influenza	J 11	14 669	4 273
Hipertensi Esensial	I 10	8 068	6 373
Gastritis	K.29.1	8 131	5 330
ISPA	J 17	3 412	2 631
Dermatitis Kontak Iritan	L 24	2 532	1 308
Diabetes Militus Tipe 2	E 11	2 213	1 374
Rematoid Arthtitis	M53.3	1 933	517
Scabies	B 86	1 058	705
Asma Broncial	J 45	901	844
Hiperurisemia - Gout Arthritis	E 79.0	796	649

Catatan/Note: ...

Sumber/Source: Dinas Kesehatan dan Keluarga Berencana Kabupaten Tebo/ *Public Health Service of Tebo Regency*

Tabel
Table 4.2.8

**Jumlah Bayi Lahir, Bayi Berat Badan Lahir Rendah (BBLR),
BBLR Dirujuk, dan Bergizi Buruk di Kabupaten Tebo, 2016
- 2021**
**Number of Births, Babies with Low Birth Weights (LBW),
Treated LBW, and Malnutrition Cases in Tebo Regency, 2016 -
2021**

Tahun Year	Bayi Lahir Births	BBLR LBW		Gizi Buruk Malnutrition
		Jumlah Total	Dirujuk Treated	
(1)	(2)	(3)	(4)	(5)
2016	6 447	122	122	17
2017	6 264	126	126	12
2018	6 659	143	143	8
2019	6 633	159	8	19
2020	6 609	194	194	11
2021	6 328	130	130	7

Catatan/Note: ...

Sumber/Source: Dinas Kesehatan dan Keluarga Berencana Kabupaten Tebo/ Public Health Service of Tebo Regency

Tabel 4.2.9 Jumlah Ibu Hamil, Melakukan Kunjungan K1, Melakukan Kunjungan K4, Kurang Energi Kronis (KEK), dan Mendapat Tablet Zat Besi (Fe) di Kabupaten Tebo, 2016-2021
Number of Pregnant Women, Those with One Visit and four Visits of Antenatal Care, Chronic Energy Deficiency (CED), and Receiving Iron Supplement in Tebo Regency, 2016-2021

Tahun Year	Jumlah Ibu Hamil Pregnant Women	Melakukan kunjungan K1 One Visit	Melakukan Kunjungan K4 Four Visits	Kurang Energi Kronis (KEK) Chronic Energy Deficiency (CED)	Mendapat Zat Besi (Fe) Receiving Iron Supplement
(1)	(2)	(3)	(4)	(5)	(6)
2016	7 377	7 169	6 722	-	7 347
2017	7 753	7 201	6 577	-	7 051
2018	7 325	7 081	6 545	-	6 545
2019	7 255	7 140	6 512	504	6 620
2020	7 270	6 658	6 530	511	6 377
2021	6 961	6 920	6 339	446	6 163

Catatan/Note: ...

Sumber/Source: Dinas Kesehatan dan Keluarga Berencana Kabupaten Tebo/ Public Health Service of Tebo Regency

Tabel
Table 4.2.10

Jumlah Kasus HIV/AIDS, IMS, DBD, Diare, TB, dan Malaria Menurut Kecamatan di Kabupaten Tebo, 2021
Number of Cases of HIV/AIDS, Sexually Transmitted Infection, Dengue Fever, Diarrhea, Tuberculosis (TB) and Malaria by Subdistrict in Tebo Regency, 2021

Kecamatan Subdistrict	HIV/AIDS	IMS Sexually Transmitted Infection	DBD Dengue Fever	Diare Diarrhea	TB Tuber- culosis	Malaria Malaria
(1)	(2)	(3)	(4)	(5)	(6)	(7)
Tebo Ilir	-	1	2	187	27	1
Muara Tabir	-	-	-	623	11	-
Tebo Tengah	-	-	4	483	19	-
Sumay	-	-	-	176	1	6
Tengah Ilir	-	-	-	643	11	1
Rimbo Bujang	-	-	2	506	35	-
Rimbo Ulu	-	-	1	329	7	1
Rimbo Ilir	-	-	-	215	11	-
Tebo Ulu	-	-	-	349	24	-
VII Koto	-	-	-	349	10	-
Serai Serumpun	-	-	-	406	5	1
VII Koto Ilir	-	-	1	647	17	-
RS STS	18	-	-	-	89	-
Tebo	18	1	10	4 913	267	10

Catatan/Note: ...

Sumber/Source: Dinas Kesehatan dan Keluarga Berencana Kabupaten Tebo/ *Public Health Service of Tebo Regency*

Tabel
Table 4.2.11

**Jumlah Klinik Keluarga Berencana (KKB) dan Pos
Pelayanan Keluarga Berencana Desa (PPKBD) Menurut
Kecamatan di Kabupaten Tebo, 2021**
*Number of Family Planning Clinics and Village Family
Planning Service Units by Subdistrict in Tebo Regency, 2021*

Kecamatan Subdistrict	KKB Family Planning Clinics	Sub-PPKBD Sub Village Family Planning Service Units	PPKBD Village Family Planning Service Units
(1)	(2)	(3)	(4)
Tebo Ilir	6	35	11
Muara Tabir	8	35	8
Tebo Tengah	7	41	12
Sumay	4	32	12
Tengah Ilir	6	30	5
Rimbo Bujang	12	69	8
Rimbo Ulu	12	31	6
Rimbo Ilir	6	41	9
Tebo Ulu	9	69	17
VII Koto	4	38	10
Serai Serumpun	8	25	8
VII Koto Ilir	6	31	6
Tebo	88	477	112

Catatan/Note: ...

Sumber/Source: Dinas Kesehatan dan Keluarga Berencana Kabupaten Tebo/ Public Health Service of Tebo Regency

Tabel
Table 4.2.12**Jumlah Pasangan Usia Subur dan Peserta KB Aktif
Menurut Kecamatan di Kabupaten Tebo, 2021**
**Number of Eligible Couples and Family Planning
Participants by Subdistrict in Tebo Regency, 2021**

Kecamatan Subdistrict	Jumlah PUS Eligible Couples	Peserta KB Aktif Family Planning Participants			
		IUD	MOW	MOP	Implan
(1)	(2)	(3)	(4)	(5)	(6)
Tebo Ilir	9 340	28	31	-	135
Muara Tabir	4 685	12	9	1	290
Tebo Tengah	7 047	37	56	1	237
Sumay	5 836	9	17	-	403
Tengah Ilir	5 297	10	5	2	297
Rimbo Bujang	13 481	110	341	14	1 323
Rimbo Ulu	7 871	60	173	13	843
Rimbo Ilir	5 504	30	85	-	767
Tebo Ulu	8 167	30	68	14	468
VII Koto	5 731	21	60	3	251
Serai Serumpun	2 429	9	15	2	372
VII Koto Ilir	3 929	14	36	-	394
Tebo	79 317	370	896	50	5 780

Lanjutan Tabel/Continued Table 4.2.12

Kecamatan Subdistrict	Peserta KB Aktif Family Planning Participants			Jumlah Total
	Kondom Condom	Suntik	Pil	
(1)	(7)	(8)	(9)	(10)
Tebo Ilir	14	3 177	597	3 982
Muara Tabir	23	1 916	414	2 665
Tebo Tengah	25	2 279	457	3 092
Sumay	12	1 848	156	2 445
Tengah Ilir	29	1 603	472	2 418
Rimbo Bujang	143	4 210	1 102	7 243
Rimbo Ulu	74	2 696	838	4 697
Rimbo Ilir	50	1 121	343	2 396
Tebo Ulu	32	3 593	613	4 818
VII Koto	20	1 778	406	2 539
Serai Serumpun	4	1 054	146	1 602
VII Koto Ilir	22	1 532	355	2 353
Tebo	448	26 807	5 899	40 250

Catatan/Note: ...

Sumber/Source: Dinas Kesehatan dan Keluarga Berencana Kabupaten Tebo/ Public Health Service of Tebo Regency

Tabel
Table 4.2.13**Jumlah Pasangan Usia Subur dan Peserta KB Baru
Menurut Kecamatan di Kabupaten Tebo, 2021**
**Number of Eligible Couples and Family Planning New
Participants by Subdistrict in Tebo Regency, 2021**

Kecamatan Subdistrict	Peserta KB Baru New Family Planning Participant			
	IUD	MOW	MOP	Implan
(1)	(3)	(4)	(5)	(6)
Tebo Ilir	41	8	-	94
Muara Tabir	2	-	-	9
Tebo Tengah	7	25	-	72
Sumay	1	-	-	85
Tengah Ilir	5	-	-	35
Rimbo Bujang	12	5	-	84
Rimbo Ulu	-	-	-	71
Rimbo Ilir	-	-	-	14
Tebo Ulu	-	-	-	113
VII Koto	-	-	-	32
Serai Serumpun	-	-	-	30
VII Koto Ilir	3	1	-	47
Tebo	71	39	-	686

Lanjutan Tabel/Continued Table 4.2.13

Kecamatan Subdistrict	Peserta KB Baru New Family Planning Participant			Jumlah Total
	Kondom Condom	Suntik	Pil	
(1)	(7)	(8)	(9)	(10)
Tebo Ilir	21	772	629	1 565
Muara Tabir	-	22	3	36
Tebo Tengah	6	381	-	491
Sumay	-	142	60	288
Tengah Ilir	8	22	12	82
Rimbo Bujang	-	1 506	446	2 053
Rimbo Ulu	16	377	56	520
Rimbo Ilir	28	110	12	164
Tebo Ulu	4	592	158	867
VII Koto	11	214	71	328
Serai Serumpun	3	222	22	277
VII Koto Ilir	12	170	22	255
Tebo	109	4 530	1 491	6 926

Catatan/Note: ...

Sumber/Source: Dinas Kesehatan dan Keluarga Berencana Kabupaten Tebo/ Public Health Service of Tebo Regency

4.3 AGAMA DAN SOSIAL LAINNYA RELIGION AND OTHER SOCIAL AFFAIRS

Tabel 4.3.1 **Jumlah Penduduk Menurut Kecamatan dan Agama yang Dianut, 2021**
Table 4.3.1 **Population by Subdistrict and Religion, 2021**

Kecamatan Subdistrict	Islam	Protestan Protestant	Katolik Catholic	Hindu	Budha Buddha	Lainnya Others
(1)	(2)	(3)	(4)	(5)	(6)	(7)
Tebo Ilir	24 508	10	18	-	-	-
Muara Tabir	17 731	140	-	-	-	-
Tebo Tengah	39 465	233	55	9	7	5
Sumay	20 708	227	18	-	1	-
Tengah Ilir	29 991	1 873	732	13	13	-
Rimbo Bujang	65 578	1 732	2 147	5	15	-
Rimbo Ulu	37 332	460	165	-	-	-
Rimbo Ilir	22 168	330	308	-	-	-
Tebo Ulu	35 094	10	18	-	-	-
VII Koto	21 390	8	-	-	-	-
Serai Serumpun	10 446	45	-	-	-	-
VII Koto Ilir	20 825	646	-	-	-	-
Tebo	345 236	5 714	3 461	27	36	5

Catatan/Note: ...

Sumber/Source: Kementerian Agama Kabupaten Tebo/Ministry of Religious Affairs, Tebo Regency

Tabel
Table 4.3.2**Jumlah Tempat Peribadatan Menurut Kecamatan,
2021**
**Number of Places of Worship by Subdistrict and Religion,
2021**

Kecamatan Subdistrict	Masjid Mosque	Mushola Pray Room	Gereja Protestan Protestant Church	Gereja Katholik Catholic Church	Pura Temple	Vihara
(1)	(2)	(3)	(4)	(5)	(6)	(7)
Tebo Ilir	49	56	-	-	-	-
Muara Tabir	41	55	-	-	-	-
Tebo Tengah	37	48	-	-	-	-
Sumay	135	221	1	-	-	-
Tengah Ilir	27	17	-	-	-	-
Rimbo Bujang	24	42	-	-	-	-
Rimbo Ulu	110	204	-	-	-	-
Rimbo Ilir	28	103	-	-	-	-
Tebo Ulu	42	44	-	-	-	-
VII Koto	23	30	-	-	-	-
Serai Serumpun	29	34	-	-	-	-
VII Koto Ilir	13	24	-	-	-	-
Tebo	558	878	1	-	-	-

Catatan/Note: ...

Sumber/Source: Kementerian Agama Kabupaten Tebo/Ministry of Religious Affairs, Tebo Regency

Tabel
Table 4.3.2**Jumlah Nikah, Talak, dan Cerai Menurut Kecamatan di Kabupaten Tebo, 2021**
Number of Marriages, Talak, and Divorce by Subdistrict at Tebo Regency, 2021

Kecamatan Subdistrict	Nikah Marriage	Talak Talak	Cerai Divorce
(1)	(2)	(3)	(4)
Tebo Ilir	207	5	26
Muara Tabir	172	3	8
Tebo Tengah	366	22	48
Sumay	168	2	8
Tengah Ilir	168	7	20
Rimbo Bujang	564	33	128
Rimbo Ulu	322	17	56
Rimbo Ilir	179	12	37
Tebo Ulu	274	13	26
VII Koto	146	7	29
Serai Serumpun	67	4	6
VII Koto Ilir	157	7	19
Tebo	2 790	132	411

Catatan/Note: ...

Sumber/Source: Pengadilan Agama Kabupaten Tebo dan Kementerian Agama Kabupaten Tebo/Religious Courts and Ministry of Religious Affairs Tebo Regency

Tabel 4.3.3 Banyaknya Jemaah Haji Menurut Jenis Kelamin dan Kecamatan di Kabupaten Tebo, 2021
Table *Number of Pilgrims Who Departured for Mecca by Sex and Subdistrict at Tebo Regency, 2021*

Kecamatan Subdistrict	Laki-Laki Male	Perempuan Female	Jumlah Total
(1)	(2)	(3)	(4)
Tebo Ilir	4	2	6
Muara Tabir	1	-	1
Tebo Tengah	21	25	46
Sumay	14	15	29
Tengah Ilir	-	-	-
Rimbo Bujang	19	26	45
Rimbo Ulu	27	31	58
Rimbo Ilir	4	6	10
Tebo Ulu	4	6	10
VII Koto	6	5	11
Serai Serumpun	14	15	29
VII Koto Ilir	2	3	5
Tebo	116	134	250

Catatan/Note: ...

Sumber/Source: Kementerian Agama Kabupaten Tebo/Ministry of Religious Affairs, Tebo Regency

Tabel 4.3.4 Jumlah Desa¹/Kelurahan yang Mengalami Bencana Alam² Menurut Kecamatan, 2018, 2019 dan 2020
Number of Villages¹ that Had Natural Disaster² by Subdistrict, 2018, 2019 and 2020

Kecamatan Subdistrict	Banjir/Flood		
	2018	2019	2020
(1)	(2)	(3)	(4)
Tebo Ilir	5	3	–
Muara Tabir	6	6	–
Tebo Tengah	8	3	8
Sumay	9	4	11
Tengah Ilir	5	1	5
Rimbo Bujang	–	–	1
Rimbo Ulu	–	–	–
Rimbo Ilir	1	–	–
Tebo Ulu	–	1	5
VII Koto	4	4	5
Serai Serumpun	6	2	6
VII Koto Ilir	2	–	5
Tebo	46	24	46

Lanjutan Tabel/Continued Table 4.3.4

Kecamatan Subdistrict	Gempa Bumi/Earthquake		
	2018	2019	2020
(1)	(5)	(6)	(7)
Tebo Ilir	–	–	–
Muara Tabir	–	–	–
Tebo Tengah	–	–	–
Sumay	–	–	–
Tengah Ilir	–	–	–
Rimbo Bujang	–	–	–
Rimbo Ulu	–	–	–
Rimbo Ilir	–	–	–
Tebo Ulu	–	–	–
VII Koto	–	–	–
Serai Serumpun	–	–	–
VII Koto Ilir	–	–	–
Tebo	–	–	–

Lanjutan Tabel/*Continued Table 4.3.4*

Kecamatan Subdistrict	Tanah Longsor/ <i>Landslide</i>		
	2018	2019	2020
(1)	(8)	(9)	(10)
Tebo Ilir	–	–	–
Muara Tabir	–	–	–
Tebo Tengah	2	–	–
Sumay	–	–	–
Tengah Ilir	–	–	–
Rimbo Bujang	–	–	–
Rimbo Ulu	–	–	–
Rimbo Ilir	–	–	–
Tebo Ulu	–	–	–
VII Koto	1	–	–
Serai Serumpun	–	–	–
VII Koto Ilir	–	–	–
Tebo	3	–	–

Catatan/*Note*: ¹ Desa pada tabel ini termasuk Unit Permukiman Transmigrasi (UPT) yang masih dibina oleh kementerian terkait dan nagari di Kabupaten/Kota Sumatera Barat/*Villages in this table are included in Transmigration Settlement Unit which is still fostered by the relevant ministries and the nagari in the Province of Sumatera Barat*

² Terjadi dalam tiga tahun terakhir sampai dengan saat pencacahan/*Occured during the last three years by the time of enumeration*

Sumber/*Source*: BPS, Pendataan Potensi Desa (Podes)/*BPS-Statistics Indonesia, Village Potential Data Collecting*

4.4 KRIMINALITAS CRIME

Tabel 4.4.1 Jumlah Tindak Pidana di Wilayah Hukum Polres Tebo (Kriminal Umum) Menurut Jenis Kejahatan , 2020-2021
Number of Reported Criminal Cases at Territory Jurisdiction of Tebo Police Department by Type of Crime in Tebo Regency, 2020-2021

Jenis Kejahatan <i>Type of Crime</i>	2020		2021	
	JTP	PTP	JTP	PTP
(1)	(2)	(3)	(4)	(5)
Pencurian dengan Pemberatan	77	41	68	44
Pencurian dengan Kekerasan	6	3	4	5
Pencurian Kendaraan Bermotor	34	11	24	15
Penganiayaan Berat	23	17	17	15
Pembunuhan	1	3	3	2
Aniaya Ringan	20	16	9	5
Pengeroyokan	20	18	12	15
Pemerasan	-	1	1	1
Penculikan	-	-	-	-
Perkosaan	2	3	1	2
Perzinahan	-	-	1	-
Perbuatan Cabul	14	11	12	9
KDRT	11	9	10	9
Perlindungan Wanita/Anak	3	2	3	1
Pengrusakan	5	6	-	3
Pembakaran	-	-	-	-
Permainan Judi	2	-	2	3
Penggelapan	27	23	22	8
Penipuan	7	4	10	1
Pemalsuan Surat	-	-	2	2
Serobot Tanah	1	-	1	-
Penyalahgunaan Senpi/Handak/Sajam	4	3	3	3
Pencurian Biasa	5	4	13	9
Trafficking in Person	-	-	-	-
Penyelundupan Senjata Api	-	-	-	-
People Smuggling	-	-	-	-
Kejahatan/Pelanggaran Lainnya	6	20	15	21
Jumlah/Total	268	195	233	173

Catatan/Note: JTP : Jumlah Tindak Pidana; PTP : Penyelesaian Tindak Pidana

Sumber/Source: Polres Tebo/ District Police Department of Tebo

Tabel 4.4.2
Table

Jumlah Tindak Pidana dalam Wilayah Hukum Polres Tebo Satuan Kriminal Khusus Menurut Jenis Kejahatan di Kabupaten Tebo, 2020-2021
Number of Reported Criminal Cases at Territory Jurisdiction of Tebo Police Department by Type of Crime in Tebo Regency, 2020-2021

Jenis Kejahatan Type of Crime (1)	2020		2021	
	JTP (2)	PTP (3)	JTP (4)	PTP (5)
Perdagangan	-	-	-	-
Asuransi	-	-	-	-
Cyber Crime	-	-	-	-
Uang Palsu	-	-	-	-
Pencucian Uang	-	-	-	-
Korupsi	1	1	-	-
Listrik	-	-	-	-
Migas/BBM	3	2	5	5
Perkebunan	7	2	3	4
Illegal Logging	3	4	1	1
Illegal Mining	10	9	11	11
KSDA	-	-	-	-
Perubahan Hutan/Lahan	-	-	-	-
Pembakaran/Kebakaran Hutan/Lahan	1	2	2	1
Budi Daya Tanaman/Pupuk Bersubsidi	-	-	-	-
UU ITE	1	1	-	-
Indagsi/Pemalsuan Merk	-	-	-	-
Jumlah/Total	26	21	22	22

Catatan/Note: JTP : Jumlah Tindak Pidana; PTP : Penyelesaian Tindak Pidana

Sumber/Source: Polres Tebo/ District Police Department of Tebo

Tabel
Table 4.4.3

Banyaknya Tahanan yang Masuk, Diselesaikan, dan Sisa Bulan Laporan Kejaksaan Negeri per Bulan di Kabupaten Tebo, 2021
Number of Incoming Detainee, Completed, and Rest of Current Report Monthly at Kejaksaan Negeri Tebo Regency, 2021

Bulan Month	Sisa Bulan Lalu yang Belum Diputus Rest of Previous Month Uncompleted	Dilanjutkan dalam Bulan Laporan Continued on Current Month	Jumlah Total	Yang Diputus Completed	Sisa yang Belum Diputus Rest Uncompleted
(1)	(2)	(3)	(4)	(5)	(6)
Januari / January	1	14	15	15	1
Februari / February	1	11	13	13	-
Maret / March	-	22	22	16	6
April / April	6	20	26	18	8
Mei / May	8	14	24	20	4
Juni / June	4	15	19	10	9
Juli / July	9	11	20	18	2
Agustus / August	2	18	20	19	1
September / September	1	7	8	8	-
Oktober / October	-	13	13	12	1
November / November	1	19	20	17	3
Desember / December	3	14	17	11	3
Jumlah sisa yang belum putus/Number of Rest Uncompleted					...

Catatan/Note: ...

Sumber/Source: Kejaksaan Negeri Tebo/ Attorney District – Tebo Regency

Tabel
Table 4.4.4

**Banyaknya Perkara dan Terdakwa yang Diputus
Pengadilan Negeri Menurut Jenis Perkara per Bulan di
Kabupaten Tebo, 2021**
*Number of Cases and Defendant Complate by District Court
by Cases Monthly at Tebo Regency, 2021*

Bulan Month	Biasa Common		Singkat Concise		Cepat Fast	
	Perkara Case	Terdakwa Defendant	Perkara Case	Terdakwa Defendant	Perkara Case	Terdakwa Defendant
(1)	(2)	(3)	(4)	(5)	(6)	(7)
Januari / January	10	12	-	-	3	3
Februari / February	29	35	-	-	-	-
Maret / March	8	8	-	-	1	3
April / April	19	20	-	-	1	1
Mei / May	22	25	-	-	-	-
Juni / June	6	6	-	-	3	6
Juli / July	21	22	-	-	-	-
Agustus / August	13	14	-	-	1	1
September / September	26	27	-	-	-	-
Oktober / October	8	21	-	-	6	8
November / November	18	20	-	-	2	2
Desember / December	15	15	-	-	1	1

Catatan/Note: ...

Sumber/Source: Pengadilan Negeri Tebo / District Court of Tebo

Tabel
Table 4.4.5

Banyaknya Perkara yang Diselesaikan Pengadilan Negeri Menurut Kelompok Umur dan Jenis Kelamin per Bulan di Kabupaten Tebo, 2021
Number of Cases Completed by District Court by Group of Age and Sex Monthly at Tebo Regency, 2021

Bulan Month	Anak-anak Children	Dewasa Adult		Jumlah Total
		Laki-laki Male	Perempuan Female	
(1)	(2)	(3)	(4)	(5)
Januari / January	-	14	1	15
Februari / February	1	35	-	36
Maret / March	3	11	-	14
April / April	-	20	1	21
Mei / May	-	25	-	25
Juni / June	-	12	-	12
Juli / July	-	19	3	22
Agustus / August	-	14	1	15
September / September	-	27	-	27
Oktober / October	-	29	-	29
November / November	-	22	-	22
Desember / December	1	15	-	16

Catatan/Note: ...

Sumber/Source: Pengadilan Negeri Tebo / District Court of Tebo

Tabel
Table 4.4.6

Banyaknya Terdakwa Menurut Jenis Pidana/Hukuman yang Dijatuhkan Pengadilan Negeri per Bulan di Kabupaten Tebo, 2021
Number of Defendant by Punishment in District Court of Muara Tebo Monthly at Tebo Regency, 2021

Bulan Month	Mati/ Semumur Hidup Death/ Longlife	Penjara Jail	Kurungan Temporer	Bersyarat/ Percobaan Conditional/ Trail	Denda Fine
(1)	(2)	(3)	(4)	(5)	(6)
Januari / January	-	11	-	-	1
Februari / February	-	36	-	-	-
Maret / March	-	9	3	-	-
April / April	-	21	-	-	-
Mei / May	-	23	1	-	-
Juni / June	-	10	2	-	-
Juli / July	-	22	-	-	-
Agustus / August	-	14	1	-	-
September / September	-	27	-	-	-
Oktober / October	-	24	-	-	1
November / November	-	19	1	-	2
Desember / December	-	15	-	-	1

Lanjutan Tabel/*Continued Table 4.4.6*

Bulan <i>Month</i>	Tambahan <i>Addition</i>	Dikembalikan Orang Tua <i>Return to Parent</i>	Diserahkan Pemda <i>Return to Government</i>	Lepas dari Tuntutan <i>Released</i>
(1)	(7)	(8)	(9)	(10)
Januari / <i>January</i>	-	-	-	2
Februari / <i>February</i>	-	-	-	-
Maret / <i>March</i>	-	2	-	-
April / <i>April</i>	-	-	-	-
Mei / <i>May</i>	-	-	-	1
Juni / <i>June</i>	-	-	-	-
Juli / <i>July</i>	-	-	-	-
Agustus / <i>August</i>	-	-	-	-
September / <i>September</i>	-	-	-	-
Oktober / <i>October</i>	-	-	-	4
November / <i>November</i>	-	-	-	-
Desember / <i>December</i>	-	-	-	-

Catatan/*Note*: ...Sumber/*Source*: Pengadilan Negeri Tebo / *District Court of Tebo*

Tabel
Table 4.4.7

Banyaknya Perkara yang Diterima dan Diselesaikan per Bulan di Kabupaten Tebo, 2021
Number of Cases Received and Completed Monthly at Tebo Regency, 2021

Bulan Month	Perkara Pidana		Perkara Perdata		Jumlah	
	Yang Diterima	Yang Diselesaikan	Yang Diterima	Yang Diselesaikan	Yang Diterima	Yang Diselesaikan
(1)	(2)	(3)	(4)	(5)	(6)	(7)
Januari / January	46	10	5	2	51	12
Februari / February	9	29	4	5	13	34
Maret / March	20	8	7	5	27	13
April / April	18	19	5	2	23	21
Mei / May	19	22	3	4	22	26
Juni / June	16	6	4	7	20	13
Juli / July	12	21	1	2	13	23
Agustus / August	15	13	2	2	17	15
September / September	15	26	3	5	18	31
Oktober / October	19	8	4	5	23	13
November / November	14	18	3	4	17	22
Desember / December	12	15	4	4	16	19

Catatan/Note: ...

Sumber/Source: Pengadilan Negeri Tebo / District Court of Tebo

Tabel
Table 4.4.8

**Banyaknya Terdakwa Menurut Sikap Terhadap Keputusan
Pengadilan Negeri per Bulan di Kabupaten Tebo, 2021**
**Number of Defendant by Opinion to Decision of District
Court Monthly at Tebo Regency, 2021**

Bulan Month	Sikap Terhadap Keputusan Opinion to Decision			
	Menerima Accept	Banding Appeal	Kasasi Highest Court	Grasi Granted
(1)	(2)	(3)	(4)	(5)
Januari / January	12	1	2	-
Februari / February	37	-	1	-
Maret / March	14	-	-	-
April / April	21	-	-	-
Mei / May	25	-	-	-
Juni / June	11	-	1	-
Juli / July	22	-	-	-
Agustus / August	15	-	-	-
September / September	26	1	-	-
Oktober / October	28	1	-	-
November / November	22	-	-	-
Desember / December	15	-	1	-

Catatan/Note: ...

Sumber/Source: Pengadilan Negeri Tebo / District Court of Tebo

Tabel
Table 4.4.9

Banyaknya Putusan Perkara Perdata pada Pengadilan Negeri per Bulan di Kabupaten Tebo, 2021
Number of Civil Cases Completed in District Court Monthly at Tebo Regency, 2021

Bulan Month	Sikap Terhadap Keputusan Opinion to Decision			
	Menerima Accept	Banding Appeal	Kasasi Highest Court	Grasi Granted
(1)	(2)	(3)	(4)	(5)
Januari / January	1	-	1	-
Februari / February	4	1	-	-
Maret / March	-	4	1	1
April / April	1	-	-	1
Mei / May	-	1	3	-
Juni / June	5	1	1	-
Juli / July	-	1	1	-
Agustus / August	1	-	1	-
September / September	5	-	-	-
Oktober / October	3	2	-	-
November / November	-	4	-	-
Desember / December	1	2	1	-

Catatan/Note: ...

Sumber/Source: Pengadilan Negeri Tebo / District Court of Tebo

Tabel 4.4.10 Banyaknya Narapidana Menurut Bulan, Jenis Kelamin dan Kelompok Umur per Bulan di Kabupaten Tebo, 2021
Number of Presoner by Sex and Age Group Monthly at Tebo Regency, 2021

Bulan Month	Anak-anak Children		Dewasa Adult		Jumlah Total
	Laki-laki Male	Perempuan Female	Laki-laki Male	Perempuan Female	
(1)	(2)	(3)	(4)	(5)	(6)
Januari January	3	-	322	3	328
Februari February	1	-	302	3	306
Maret March	-	-	295	3	298
April April	-	-	303	7	310
Mei May	-	-	308	7	315
Juni June	-	-	308	7	315
Juli July	-	-	342	7	349
Agustus August	-	-	339	7	346
September September	-	-	403	7	410
Oktober October	-	-	442	-	442
November November	-	-	437	1	438
Desember December	-	-	401	1	402

Catatan/Note: ...

Sumber/Source: Lembaga Pemasarakatan Kabupaten Tebo

Tabel 4.4.11
Table

Banyaknya Narapidana Menurut Lama Hukuman dan Jenis Kelamin per Bulan di Kabupaten Tebo, 2021
Number of Presoner by Periode of Penalty and Sex Monthly at Tebo Regency, 2021

Bulan Month	> 5 Tahun		1 – 5 Tahun		< 1 Tahun	
	Laki-laki Male	Perempuan Female	Laki-laki Male	Perempuan Female	Laki-laki Male	Perempuan Female
(1)	(2)	(3)	(4)	(5)	(6)	(7)
Januari January	119	-	157	1	49	2
Februari February	115	-	141	1	47	2
Maret March	120	1	127	1	48	1
April April	117	1	130	2	55	4
Mei May	121	1	148	2	39	4
Juni June	122	1	151	2	35	4
Juli July	155	2	149	3	38	2
Agustus August	161	3	138	3	40	1
September September	192	3	151	4	60	-
Oktober October	196	-	177	-	69	-
November November	186	-	176	-	75	1
Desember December	182	-	133	-	86	1

Catatan/Note: ...

Sumber/Source: Lembaga Pemasyarakatan Kabupaten Tebo

4.5 KEMISKINAN DAN PEMBANGUNAN MANUSIA POVERTY AND HUMAN DEVELOPMENT

Tabel 4.5.1 **Jumlah Keluarga Menurut Kecamatan dan Klasifikasi Keluarga di Kabupaten Tebo, 2021**
Number of Households by Subdistrict and Household Classification in Tebo Regency, 2021

Kecamatan Subdistrict	Pra Sejahtera Pre-prosperous Family	Keluarga Sejahtera I Prosperous Family I	Keluarga Sejahtera II Prosperous Family II	Jumlah Total
(1)	(2)	(3)	(4)	(5)
Tebo Ilir	387	-	-	387
Muara Tabir	161	-	-	161
Tebo Tengah	619	-	-	619
Sumay	834	-	-	834
Tengah Ilir	938	-	-	938
Rimbo Bujang	391	-	-	391
Rimbo Ulu	304	-	-	304
Rimbo Ilir	69	-	-	69
Tebo Ulu	537	-	-	537
VII Koto	173	-	-	173
Serai Serumpun	296	-	-	296
VII Koto Ilir	326	-	-	326
Tebo	5 035	-	-	5 035

Catatan/Note: ...

Sumber/Source: Dinas Kesehatan dan Keluarga Berencana Kabupaten Tebo/ Public Health Service of Tebo Regency

Tabel 4.5.2
Table

Garis Kemiskinan dan Penduduk Miskin di Kabupaten Tebo, 2014-2021
Poverty Line and Number of Poor People in Tebo Regency, 2014-2021

Tahun Year	Garis Kemiskinan Poverty Line (rupiah)	Penduduk Miskin Number of Poor People	
		Jumlah Total	Persentase Percentage
(1)	(2)	(3)	(4)
2015	315 053	23 570	7,11
2016	338 160	23 040	6,87
2017	363 698	23 180	6,79
2018	379 390	22 856	6,58
2019	404 473	22 830	6,47
2020	435 523	22 470	6,26
2021	448 461	23 770	6,68

Catatan/Note: ...
Sumber/Source: Survei Sosial Ekonomi Nasional
National Socio Economic Survey

Tabel
Table 4.5.3**Indeks Pembangunan Manusia (IPM) dan Indikator
Pembentukan di Kabupaten Tebo, 2020 - 2021**
**Human Development Index (HDI) and It's Constituents in
Tebo Regency, 2020-2021**

Uraian <i>Explanatory</i>	Tahun <i>Year</i>	
	2020	2021
(1)	(2)	(3)
Indeks Pembangunan Manusia (IPM) <i>Human Development Index (HDI)</i>	69,14	69,35
Angka Harapan Hidup <i>Life Expectancy</i>	69,99	70,02
Angka Harapan Lama Sekolah <i>Expected Years School</i>	12,60	12,64
Rata-rata Lama Sekolah <i>Mean Years School</i>	7,58	7,59
Pengeluaran Perkapita yang Sudah Disesuaikan (Rp) <i>Expenditur per Capita Already Adjusted (Rp)</i>	10 389	10 546
Indeks Pembangunan Gender (IPG) <i>Gender Development Index (GDI)</i>
Indeks Pemberdayaan Gender (IDG) <i>Gender Empowerment Index (GDI)</i>

Catatan/Note: ...

Sumber/Source: Survei Sosial Ekonomi Nasional
National Socio Economic Survey

05

**PERTANIAN, KEHUTANAN, PETERNAKAN,
DAN PERIKANAN**
**AGRICULTURE, FORESTRY, LIVESTOCK,
AND FISHERY**

**PRODUKSI DAGING TERNAK
DI KABUPATEN TEBO, 2021**

Sumber: Dinas Perkebunan, Peternakan dan
Perikanan Kabupaten Tebo



PENJELASAN TEKNIS

1. Lahan sawah adalah lahan pertanian yang berpetak-petak dan dibatasi oleh pematang (galangan), saluran untuk menahan/ menyalurkan air, yang biasanya ditanami padi sawah tanpa memandang dari mana diperoleh atau status lahan tersebut. Lahan yang dimaksud termasuk lahan yang terdaftar di Pajak Bumi Bangunan, luran Pembangunan Daerah, lahan bengkok, lahan serobotan, lahan rawa yang ditanami padi dan lahan bekas tanaman tahunan yang telah dijadikan sawah, baik yang ditanami padi, palawija atau tanaman semusim lainnya
2. Tegall/Kebun adalah lahan pertanian bukan sawah (lahan kering) yang ditanami tanaman semusim atau tahunan dan terpisah dengan halaman sekitar rumah serta penggunaannya tidak berpindah pindah.
3. Ladang/Huma adalah lahan pertanian bukan sawah (lahan kering) yang biasanya ditanami tanaman semusim dan penggunaannya hanya semusim atau dua musim, kemudian *at vero eros et accumsan et iusto odio dignissim qui blandit praesent luptatum zzril delenit augue dui dolore te feugait nulla facilisi.* akanditinggalkan bila sudah tidak subur lagi (berpindah-pindah). Kemungkinan lahan ini

TECHNICAL NOTES

1. *Wetland is agricultural land that separated by small dykes to resist water, where the main crop is usually wetland paddy without considering where it is got from or the status of the land. It includes the land that is registered at land income tax office, regional development contribution, 'bengkok' land, illegal ownership, swamps for rice cultivation, and annual crop land mark that has been used as rice field, which are both planted with paddy, secondary crops or the other seasonal crops.*
2. *Dry field/Garden is an dryland (unirrigated land) which is planted with seasonal or annual crops and separately from the yard around the house without shifting*
3. *Unirrigated agricultural field / Shifting cultivation land is dryland (unirrigated land) that usually is cultivated for seasonal crops and utilized only for one or two seasons, then it will be left when it is not fertile (shifting). Maybe, this land will be used again in a few years if it has been fertile.*

beberapa tahun kemudian akan dikerjakankembali jika sudah subur.

4. Lahan yang sementara tidak diusahakan adalah lahan yang biasanya diusahakan tetapi untuk sementara (lebih dari 1 (satu) tahun tetapi kurang dari atau sama dengan 2 (dua) tahun tidak diusahakan, termasuk lahan sawah yang tidak diusahakan selama lebih dari 2 (dua)tahun.
5. Data pokok tanaman pangan yang dikumpulkan adalah luas panen dan produktivitas (hasil per hektar). Produksi tanaman pangan merupakan hasil perkalian antara luas panen dengan produktivitas. Pengumpulan data luas panen dilakukan setiap bulan dengan pendekatan area kecamatan di seluruh wilayah Indonesia. Pengumpulan data produktivitas dilakukan melalui pengukuran langsung pada plot ubinan berukuran 2½ m x 2½ m. Pengumpulan data produktivitas dilakukan setiap subround (empat bulanan) pada waktu panen petani.
6. Data produksi padi dan palawija yang disajikan adalah dalam kualitas: gabah kering giling (padi), pipilan kering (jagung), biji kering (kedelai dan kacang tanah), dan umbi basah (ubi kayu dan ubi jalar).
7. Tanaman sayuran dan buah-buahan semusim
Tanaman sayuran semusim
4. *Temporarily unused land is land that is regularly used but temporarily (more than a year but less or equal than twoyears) is unused, it includes wetland that is not cultivated more than twoyears.*
5. *The main food crops data collected consists of harvested area and productivity (yield per hectare). Food crops production is generated by harvested area multiplied by productivity. The harvested area data is collected every month using sub district area approach in all sub district in Indonesia. The productivity data collection is conducted by a direct measurement in 2½m x 2½m crop cutting plot. The productivity measurement is conducted in every subround (four monthly) at the time when farmers are harvesting their crops.*
6. *Production of paddy and secondary crops data are presented in the form of: dry unhusked rice (paddy), dry loose maize (maize), dry shells crops (soybeans and peanuts), and fresh roots (cassava and sweet potatoes).*
7. *Seasonal vegetable and fruit plants Seasonal vegetable plants are plants which are the sources of*

adalah tanaman sumber vitamin, garam mineral dan lain-lain yang dikonsumsi dari bagian tanaman yang berupa daun, bunga, buah, dan umbinya, yang berumur kurang dari satu tahun. Tanaman buah-buahan semusim adalah tanaman sumber vitamin, garam mineral, dan lain-lain yang dikonsumsi dari bagian tanaman yang berupa buah, berumur kurang dari satu tahun, tidak berbentuk pohon/rumpun tetapi menjalar dan berbatang lunak.

8. Tanaman buah-buahan dan sayuran tahunan
Tanaman buah-buahan tahunan adalah tanaman sumber vitamin, garam mineral, dan lain-lain yang dikonsumsi dari bagian tanaman yang berupa buah dan merupakan tanaman tahunan. Tanaman sayuran tahunan adalah tanaman sumber vitamin, garam mineral, dan lain-lain yang dikonsumsi dari bagian tanaman yang berupa daun dan atau buah yang berumur lebih dari satu tahun.
9. Tanaman hias adalah tanaman yang mempunyai nilai keindahan baik bentuk, warna daun, tajuk maupun bunganya, sering digunakan untuk penghias pekarangan dan lain sebagainya.
10. Luas panen tanaman hortikultura adalah luas tanaman sayuran, buah-buahan, biofarmaka, dan tanaman hias yang diambil hasilnya/dipanen

vitamin, mineral salt, etc, consumed from the part of the plant in the form of leaf, flower, fruit, and root with the age of less than one year. Seasonal fruit plants are plants which are the sources of vitamin, mineral salt, etc, consumed from the part of the plant in the form of fruits. These plants are creeps with the age of less than one year.

8. *Annual fruit and vegetable plants Annual fruit plants are plants which are the sources of vitamin, contained mineral salt, etc, consumed from the part of plant in the form of fruit and more than one year of age. Annual vegetable plants are plants which are the sources of vitamin, contained mineral salt, etc, consumed from the part of the plant in the form of vegetable and more than one year of age.*
9. *Ornamental plants are plants which have a beauty value, either in shape, colour of leaf or crown of flower, and they are often used as a yard decorator.*
10. *Harvested area of horticulture is area which vegetable, fruit, medicinal and ornamental plant of crop harvested during the period of report.*

pada periode pelaporan.

11. Luas panen untuk tanaman sayuran adalah luas tanaman yang dipanen sekaligus/habis/dibongkar dan luas tanaman yang dipanen berkali-kali (lebih dari satu kali)/belum habis. Tanaman yang dipanen sekaligus/habis/dibongkar adalah tanaman yang sehabis panen langsung dibongkar/dicabut, terdiri dari bawang merah, bawang putih, bawang daun, kentang, kol/kubis, kembang kol, petsai/sawi, wortel, lobak, dan kacang merah. Tanaman yang dipanen berkali-kali (lebih dari satu kali)/belum habis adalah tanaman yang pemanenannya lebih dari satu kali dan biasanya dibongkar apabila panen terakhir sudah tidak memadai lagi, terdiri dari: kacang panjang, cabe besar, cabe rawit, jamur, tomat, terung, buncis, ketimun, labu siam, kangkung, bayam, melon, semangka, dan blewah.
 12. Produksi hortikultura adalah hasil menurut bentuk produk dari setiap tanaman sayuran, buah-buahan, biofarmaka dan tanaman hias yang diambil berdasarkan luas yang dipanen/tanaman yang menghasilkan pada bulan/triwulan laporan.
 13. Data populasi ternak dan jumlah pemotongan ternak merupakan data sekunder yang bersumber dari Dinas Peternakan dan Perikanan Kabupaten Tebo.
11. *Harvested area of vegetables is area of entirely plant harvested/demolished and plant harvested several times/undemolished. Entirely plants harvested/demolished are plants usually harvested once and demolished to be substituted by other plants, consisting of: shallots, garlic, leeks, potato, cabbage, cauli flower, mustard green, carrots, chinese radish, and red kidney beans. Plants harvested several times/undemolished are plants usually harvested more than once and demolished in the case that the last harvest was economically not profitable. They consist of : yard long beans, chili, small chili, mushroom, tomatoes, egg plant, french beans, cucumber, pumpkin/chajota, swamp cabbage, spinach, melon, watermelon, and blewah .*
 12. *Horticulture production is the standard production quantity form of vegetable, fruit, medicinal and ornamental plant based on harvested area/the number of production plants reported monthly/quarterly.*
 13. *Data of domestic livestock population and the number of animals slaughtered are secondary data obtained from the Livestock and Fishery Service Tebo Regency.*

14. Data statistik perikanan merupakan data sekunder yang bersumber dari Dinas Peternakan dan Perikanan Kabupaten Tebo.
14. *Fishery Statistics are secondary data obtained from the Livestock and Fishery Service Tebo Regency.*

<https://tebokab.bps.go.id>

ULASAN

DESCRIPTION

Produksi padi sawah Kabupaten Tebo tahun 2021 adalah 28.501 Ton menurun dari tahun 2020 33.527,9 Ton. Sementara pertumbuhan produksi padi ladang tahun 2021 adalah sebesar 16.296,1 Ton menurun dibanding tahun 2020 (tahun 2020 : 20.473,5 Ton)

Dua komoditas unggulan Kabupaten Tebo adalah karet dan kelapa sawit. Pada tahun 2021 luas Tanam karet sebesar 114.263 Ha. Sementara Luas Tanam kelapa sawit sebesar 60.985. Luas Tanam kakao sebesar 378 Ha dan kelapa sebesar 1.087 Ha.

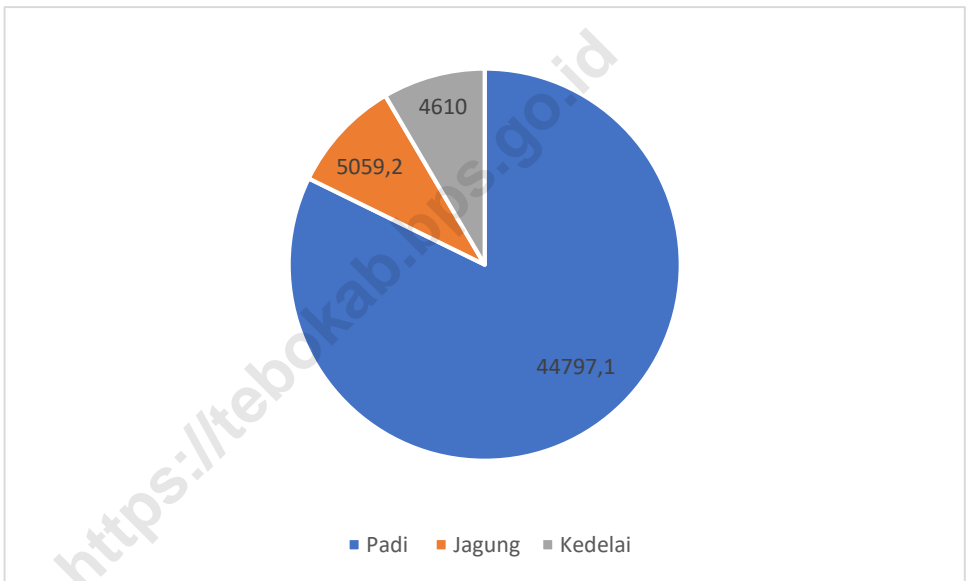
Production of the dry land paddy at Tebo Regency in 2021 was 28.501 Ton decreased from previous year (33.527,9 Ton). While growth of wet land paddy production in 2021 was 16.296,1 Ton, decreased from 2020 (2020 : 20.473,5 Ton)

Two of main commodities at Tebo Regency is Rubber and Oil Palm. In 2021 rubber planted area was 114.263 Ha. Meanwhile for oil palm Planted area was 60.985 Ha. Coffee planted area was 378 Ha and coconut planted area was 1.087 Ha.

<https://tebokab.bps.go.id>

Gambar 5.1
Figures

Produksi Padi, Jagung dan Kedelai (ton) di Kabupaten Tebo, 2021
Paddy, Corn and Soybean Production (tons) in Tebo Regency, 2021



Sumber/Source : Dinas Tanaman Pangan, Hortikultura dan Ketahanan Pangan Kabupaten Tebo/Official of Food Crops, Horticulture and Food Security of Tebo Regency

5.1 TANAMAN PANGAN FOOD CROPS

Tabel 5.1.1 **Luas Lahan Sawah Menurut Kecamatan dan Jenis Pengairan di Kabupaten Tebo (ha), 2021**
Area of Wetland by Subdistrict and Type of Irrigation in Tebo Regency (ha), 2021

Kecamatan Subdistrict	Irigasi Irrigation	Non Irigasi Non Irrigation	Jumlah Total
(1)	(2)	(3)	(4)
Tebo Ilir	-	1257	1257
Muara Tabir	-	223	223
Tebo Tengah	480	733	1 213
Sumay	-	886	886
Tengah Ilir	-	512	512
Rimbo Bujang	-	-	-
Rimbo Ulu	-	-	-
Rimbo Ilir	-	-	-
Tebo Ulu	400	933	1 333
VII Koto	-	447	447
Serai Serumpun	-	435	435
VII Koto Ilir	160	290	450
Tebo	1 040	5 716	6 756

Catatan/Note: ...

Sumber/Source: Dinas Tanaman Pangan, Hortikultura dan Ketahanan Pangan Kabupaten Tebo/Official of Food Crops, Horticulture and Food Security of Tebo Regency

Tabel
Table 5.1.2

Luas Lahan Tegal/Kebun, Ladang/Huma, dan Lahan yang Sementara Tidak Diusahakan Menurut Kecamatan di Kabupaten Tebo (ha), 2021
Area of Dry Field/Garden, Shifting Cultivation, Land and Temporarily Unused Land by Subdistrict in Tebo Regency (hectar), 2021

Kecamatan Subdistrict	Tegal/Kebun Dry Field/Garden	Ladang/Huma Shifting Cultivation	Sementara Tidak Diusahakan Temporarily Unused
(1)	(2)	(3)	(4)
Tebo Ilir	8 801	485	156
Muara Tabir	210	330	622
Tebo Tengah	1 746	575	6 897
Sumay	3 236	-	1 982
Tengah Ilir	2 750	1 050	425
Rimbo Bujang	4 781	-	-
Rimbo Ulu	-	-	-
Rimbo Ilir	-	-	64
Tebo Ulu	3 236	-	-
VII Koto	3 472	3 793	10 700
Serai Serumpun	310	2 900	11 000
VII Koto Ilir	5 289	280	17 263
Tebo	33 831	9 413	49 109

Catatan/Note: ...

Sumber/Source: Dinas Tanaman Pangan, Hortikultura dan Ketahanan Pangan Kabupaten Tebo/Official of Food Crops, Horticulture and Food Security of Tebo Regency

Tabel
Table 5.1.3**Luas Panen, Produksi, dan Rata-rata Produksi Tanaman Bahan Makanan di Kabupaten Tebo, 2021**
Harvest Area, Production and Its Average of Food Crops at Tebo Regency, 2021

Jenis Tanaman <i>Type of Food Crops</i>	Luas Panen (Ha) <i>Harvers Area (Ha)</i>	Produksi (Ton) <i>Production (Ton)</i>	Rata-rata Produksi (Ton/Ha) <i>Average of Production (Ton/Ha)</i>
(1)	(2)	(3)	(4)
Padi Sawah <i>Wet Field Paddy</i>	6 237,9	28 501	4,57
Padi Ladang <i>Dry Field Paddy</i>	4 729	16 296,1	3,45
Jagung <i>Corn</i>	744	5 059,2	6,800
Ubi Kayu <i>Cassava</i>	116	5 321,4	45,874
Ubi Jalar <i>Sweet Potato</i>	11	260,0	23,64
Kacang Tanah <i>Peanut</i>	39	70,2	1,80
Kedelai <i>Soybean</i>	2 823	4 610	1,63
Kacang Hijau <i>Greenpeas</i>	3	4	1,23

Catatan/Note: ...

Sumber/Source: Dinas Tanaman Pangan, Hortikultura dan Ketahanan Pangan Kabupaten Tebo/*Official of Food Crops, Horticulture and Food Security of Tebo Regency*

Tabel
Table 5.1.4

**Luas Tanam dan Luas Panen Tanaman Padi Sawah
Menurut Kecamatan di Kabupaten Tebo, 2021**
*Planted and Harvest Area of Wet Field Paddy by Subdistrict
at Tebo Regency, 2021*

Kecamatan Subdistrict	Sisa Tanaman Akhir Tahun Lalu (Ha) Rest End of Previous Year (Ha)	Luas Tanam Baru (Ha) New Planted Area (Ha)	Luas Tanam Rusak (Ha) Damage Planted Area (Ha)
(1)	(2)	(3)	(4)
Tebo Ilir	130	1.245,0	60
Muara Tabir	-	458,0	-
Tebo Tengah	150	912,1	-
Sumay	182	629,0	2
Tengah Ilir	100	380,9	-
Rimbo Bujang	-	-	-
Rimbo Ulu	-	-	-
Rimbo Ilir	-	-	-
Tebo Ulu	544	2.255,7	22
VII Koto	190	205,0	-
Serai Serumpun	94	334,9	-
VII Koto Ilir	125	205,1	-
Tebo	1 515	6.625,7	84

Catatan/Note: ...

Sumber/Source: Dinas Tanaman Pangan, Hortikultura dan Ketahanan Pangan Kabupaten Tebo/Official of Food Crops, Horticulture and Food Security of Tebo Regency

Tabel
Table 5.1.5**Luas Panen, Produksi, dan Rata-rata Produksi Tanaman Padi Sawah Menurut Kecamatan di Kabupaten Tebo, 2021**
Harvest Area, Production, and Its Average of Wet Field Paddy by Subdistrict at Tebo Regency, 2021

Kecamatan Subdistrict	Luas Panen (Ha) Harvers Area (Ha)	Produksi (Ton) Production (Ton)	Rata-rata Produksi (Ton/Ha) Average of Production (Ton/Ha)
(1)	(2)	(3)	(4)
Tebo Ilir	1 202,0
Muara Tabir	240,3
Tebo Tengah	936,5
Sumay	480,4
Tengah Ilir	410,2
Rimbo Bujang	-
Rimbo Ulu	-
Rimbo Ilir	-
Tebo Ulu	2 026,1
VII Koto	371,1
Serai Serumpun	341,8
VII Koto Ilir	229,5
Tebo	6 237,9	28 501	...

Catatan/Note: ...

Sumber/Source: Dinas Tanaman Pangan, Hortikultura dan Ketahanan Pangan Kabupaten Tebo/Official of Food Crops, Horticulture and Food Security of Tebo Regency

Tabel
Table 5.1.6

**Luas Tanam dan Luas Panen Tanaman Padi Ladang
Menurut Kecamatan di Kabupaten Tebo, 2021**
*Planted and Harvest Area of Dry Field Paddy by Subdistrict
at Tebo Regency, 2021*

Kecamatan Subdistrict	Sisa Tanaman Akhir Tahun Lalu (Ha) Rest End of Previous Year (Ha)	Luas Tanam Baru (Ha) New Planted Area (Ha)	Luas Tanam Rusak (Ha) Damage Planted Area (Ha)
(1)	(2)	(3)	(4)
Tebo Ilir	85	20,0	-
Muara Tabir	403	290,0	-
Tebo Tengah	-	0,0	-
Sumay	1491	1.325,0	15
Tengah Ilir	715	455,0	-
Rimbo Bujang	-	0,0	-
Rimbo Ulu	-	30,0	-
Rimbo Ilir	-	0,0	-
Tebo Ulu	150	0,0	-
VII Koto	490	130,0	-
Serai Serumpun	200	200,0	-
VII Koto Ilir	1210	915,0	-
Tebo	4 744	3 365,0	15

Catatan/Note: ...

Sumber/Source: Dinas Tanaman Pangan, Hortikultura dan Ketahanan Pangan Kabupaten Tebo/Official of Food Crops, Horticulture and Food Security of Tebo Regency

Tabel
Table 5.1.7**Luas Panen, Produksi, dan Rata-rata Produksi Tanaman Padi Ladang Menurut Kecamatan di Kabupaten Tebo, 2021**
Harvest Area, Production, and Its Average of Dry Field Paddy by Subdistrict at Tebo Regency, 2021

Kecamatan Subdistrict	Luas Panen (Ha) Harvers Area (Ha)	Produksi (Ton) Production (Ton)	Rata-rata Produksi (Ton/Ha) Average of Production (Ton/Ha)
(1)	(2)	(3)	(4)
Tebo Ilir	85
Muara Tabir	403
Tebo Tengah	-
Sumay	1 476
Tengah Ilir	715
Rimbo Bujang	-
Rimbo Ulu	-
Rimbo Ilir	-
Tebo Ulu	150
VII Koto	490
Serai Serumpun	200
VII Koto Ilir	1 210
Tebo	4 729	16 296,1	3,45

Catatan/Note: ...

Sumber/Source: Dinas Tanaman Pangan, Hortikultura dan Ketahanan Pangan Kabupaten Tebo/Official of Food Crops, Horticulture and Food Security of Tebo Regency

Tabel 5.1.8 Luas Tanam dan Luas Panen Tanaman Jagung Menurut Kecamatan di Kabupaten Tebo, 2021
Planted and Harvest Area of Corn by Subdistrict at Tebo Regency, 2021

Kecamatan Subdistrict	Sisa Tanaman Akhir Tahun Lalu (Ha) Rest End of Previous Year (Ha)	Luas Tanam Baru (Ha) New Planted Area (Ha)	Luas Tanam Rusak (Ha) Damage Planted Area (Ha)
(1)	(2)	(3)	(4)
Tebo Ilir	-	-	-
Muara Tabir	135	100	25
Tebo Tengah	-	32	-
Sumay	100	120	-
Tengah Ilir	-	50	-
Rimbo Bujang	-	76	-
Rimbo Ulu	7	85	-
Rimbo Ilir	75	40	47
Tebo Ulu	26	20	-
VII Koto	21	246	-
Serai Serumpun	-	95	-
VII Koto Ilir	10	150	-
Tebo	374	1014	72

Catatan/Note: ...

Sumber/Source: Dinas Tanaman Pangan, Hortikultura dan Ketahanan Pangan Kabupaten Tebo/Official of Food Crops, Horticulture and Food Security of Tebo Regency

Tabel
Table 5.1.9**Luas Panen, Produksi, dan Rata-rata Produksi Tanaman Jagung Menurut Kecamatan di Kabupaten Tebo, 2021**
Harvest Area, Production, and Its Average of Corn by Subdistrict at Tebo Regency, 2021

Kecamatan Subdistrict	Luas Panen (Ha) Harvers Area (Ha)	Produksi (Ton) Production (Ton)	Rata-rata Produksi (Ton/Ha) Average of Production (Ton/Ha)
(1)	(2)	(3)	(4)
Tebo Ilir	-
Muara Tabir	139
Tebo Tengah	11
Sumay	170
Tengah Ilir	10
Rimbo Bujang	32
Rimbo Ulu	40
Rimbo Ilir	2
Tebo Ulu	36
VII Koto	204
Serai Serumpun	90
VII Koto Ilir	10
Tebo	744	5 059,2	6,8

Catatan/Note: ...

Sumber/Source: Dinas Tanaman Pangan, Hortikultura dan Ketahanan Pangan Kabupaten Tebo/Official of Food Crops, Horticulture and Food Security of Tebo Regency

Tabel
Table 5.1.10

Luas Tanam dan Luas Panen Tanaman Ubi Kayu Menurut Kecamatan di Kabupaten Tebo, 2021
Planted and Harvest Area of Cassava by Subdistrict at Tebo Regency, 2021

Kecamatan Subdistrict	Sisa Tanaman Akhir Tahun Lalu (Ha) Rest End of Previous Year (Ha)	Luas Tanam Baru (Ha) New Planted Area (Ha)	Luas Tanam Rusak (Ha) Damage Planted Area (Ha)
(1)	(2)	(3)	(4)
Tebo Ilir	4	2	-
Muara Tabir	-	-	-
Tebo Tengah	8	11	-
Sumay	4	5	-
Tengah Ilir	11	9	-
Rimbo Bujang	12	24	-
Rimbo Ulu	6	13	-
Rimbo Ilir	3	6	-
Tebo Ulu	23	30	-
VII Koto	3	3,5	-
Serai Serumpun	-	6	-
VII Koto Ilir	-	-	-
Tebo	74	109,5	-

Catatan/Note: ...

Sumber/Source: Dinas Tanaman Pangan, Hortikultura dan Ketahanan Pangan Kabupaten Tebo/Official of Food Crops, Horticulture and Food Security of Tebo Regency

Tabel
Table 5.1.11

Luas Panen, Produksi, dan Rata-rata Produksi Tanaman Ubi Kayu Menurut Kecamatan di Kabupaten Tebo, 2021
Harvest Area, Production, and Its Average of Cassava by Subdistrict at Tebo Regency, 2021

Kecamatan Subdistrict	Luas Panen (Ha) Harvers Area (Ha)	Produksi (Ton) Production (Ton)	Rata-rata Produksi (Ton/Ha) Average of Production (Ton/Ha)
(1)	(2)	(3)	(4)
Tebo Ilir	2
Muara Tabir	0
Tebo Tengah	10
Sumay	5
Tengah Ilir	12
Rimbo Bujang	24
Rimbo Ulu	14
Rimbo Ilir	7
Tebo Ulu	34
VII Koto	4
Serai Serumpun	4
VII Koto Ilir	0
Tebo	116	5321,4	45,87

Catatan/Note: ...

Sumber/Source: Dinas Tanaman Pangan, Hortikultura dan Ketahanan Pangan Kabupaten Tebo/Official of Food Crops, Horticulture and Food Security of Tebo Regency

Tabel
Table 5.1.12

Luas Tanam dan Luas Panen Tanaman Ubi Jalar Menurut Kecamatan di Kabupaten Tebo, 2021
Planted and Harvest Area of Sweet Potato by Subdistrict at Tebo Regency, 2021

Kecamatan Subdistrict	Sisa Tanaman Akhir Tahun Lalu (Ha) Rest End of Previous Year (Ha)	Luas Tanam Baru (Ha) New Planted Area (Ha)	Luas Tanam Rusak (Ha) Damage Planted Area (Ha)
(1)	(2)	(3)	(4)
Tebo Ilir	-	-	-
Muara Tabir	-	-	-
Tebo Tengah	-	-	-
Sumay	-	-	-
Tengah Ilir	1	4	-
Rimbo Bujang	2	4	-
Rimbo Ulu	1	3	-
Rimbo Ilir	-	-	-
Tebo Ulu	-	1	-
VII Koto	-	-	-
Serai Serumpun	-	-	-
VII Koto Ilir	-	-	-
Tebo	4	12	-

Catatan/Note: ...

Sumber/Source: Dinas Tanaman Pangan, Hortikultura dan Ketahanan Pangan Kabupaten Tebo/Official of Food Crops, Horticulture and Food Security of Tebo Regency

Tabel
Table 5.1.13**Luas Panen, Produksi, dan Rata-rata Produksi Tanaman Ubi Jalar Menurut Kecamatan di Kabupaten Tebo, 2021**
Harvest Area, Production, and Its Average of Sweet Potato by Subdistrict at Tebo Regency, 2021

Kecamatan Subdistrict	Luas Panen (Ha) Harvers Area (Ha)	Produksi (Ton) Production (Ton)	Rata-rata Produksi (Ton/Ha) Average of Production (Ton/Ha)
(1)	(2)	(3)	(4)
Tebo Ilir	-
Muara Tabir	-
Tebo Tengah	-
Sumay	-
Tengah Ilir	4
Rimbo Bujang	4
Rimbo Ulu	3
Rimbo Ilir	-
Tebo Ulu	-
VII Koto	-
Serai Serumpun	-
VII Koto Ilir	-
Tebo	11	260	23,64

Catatan/Note: ...

Sumber/Source: Dinas Tanaman Pangan, Hortikultura dan Ketahanan Pangan Kabupaten Tebo/Official of Food Crops, Horticulture and Food Security of Tebo Regency

Tabel 5.1.14 **Luas Tanam dan Luas Panen Tanaman Kacang Tanah Menurut Kecamatan di Kabupaten Tebo, 2021**
Planted and Harvest Area of Peanut by Subdistrict at Tebo Regency, 2021

Kecamatan Subdistrict	Sisa Tanaman Akhir Tahun Lalu (Ha) Rest End of Previous Year (Ha)	Luas Tanam Baru (Ha) New Planted Area (Ha)	Luas Tanam Rusak (Ha) Damage Planted Area (Ha)
(1)	(2)	(3)	(4)
Tebo Ilir	-	3	-
Muara Tabir	-	18	-
Tebo Tengah	-	3	-
Sumay	2	12	-
Tengah Ilir	1	8	-
Rimbo Bujang	4	50	-
Rimbo Ulu	1	26,5	-
Rimbo Ilir	2	15,5	-
Tebo Ulu	-	-	-
VII Koto	-	10	-
Serai Serumpun	-	2	-
VII Koto Ilir	-	9	-
Tebo	10	157	-

Catatan/Note: ...

Sumber/Source: Dinas Tanaman Pangan, Hortikultura dan Ketahanan Pangan Kabupaten Tebo/Official of Food Crops, Horticulture and Food Security of Tebo Regency

Tabel
Table 5.1.15**Luas Panen, Produksi, dan Rata-rata Produksi Tanaman Kacang Tanah Menurut Kecamatan di Kabupaten Tebo, 2021**
Harvest Area, Production, and Its Average of Peanut by Subdistrict at Tebo Regency, 2021

Kecamatan Subdistrict	Luas Panen (Ha) Harvers Area (Ha)	Produksi (Ton) Production (Ton)	Rata-rata Produksi (Ton/Ha) Average of Production (Ton/Ha)
(1)	(2)	(3)	(4)
Tebo Ilir	-
Muara Tabir	-
Tebo Tengah	-
Sumay	2
Tengah Ilir	3
Rimbo Bujang	15
Rimbo Ulu	5
Rimbo Ilir	14
Tebo Ulu	-
VII Koto	-
Serai Serumpun	-
VII Koto Ilir	-
Tebo	39	68,4	1,75

Catatan/Note: ...

Sumber/Source: Dinas Tanaman Pangan, Hortikultura dan Ketahanan Pangan Kabupaten Tebo/Official of Food Crops, Horticulture and Food Security of Tebo Regency

Tabel 5.1.16 Luas Tanam dan Luas Panen Tanaman Kedelai Menurut Kecamatan di Kabupaten Tebo, 2021
Planted and Harvest Area of Soybean by Subdistrict at Tebo Regency, 2021

Kecamatan Subdistrict	Sisa Tanaman Akhir Tahun Lalu (Ha) Rest End of Previous Year (Ha)	Luas Tanam Baru (Ha) New Planted Area (Ha)	Luas Tanam Rusak (Ha) Damage Planted Area (Ha)
(1)	(2)	(3)	(4)
Tebo Ilir	15	100	10
Muara Tabir	-	230	-
Tebo Tengah	-	40	-
Sumay	74	445	7
Tengah Ilir	-	300	-
Rimbo Bujang	20	93	-
Rimbo Ulu	5	225	5
Rimbo Ilir	-	40	10
Tebo Ulu	41	130	-
VII Koto	409	678	-
Serai Serumpun	-	100	4
VII Koto Ilir	-	792	48
Tebo	564	3173	84

Catatan/Note: ...

Sumber/Source: Dinas Tanaman Pangan, Hortikultura dan Ketahanan Pangan Kabupaten Tebo/Official of Food Crops, Horticulture and Food Security of Tebo Regency

Tabel
Table 5.1.17**Luas Panen, Produksi, dan Rata-rata Produksi Tanaman Kedelai Menurut Kecamatan di Kabupaten Tebo, 2021**
Harvest Area, Production, and Its Average of Soybean by Subdistrict at Tebo Regency, 2021

Kecamatan Subdistrict	Luas Panen (Ha) Harvers Area (Ha)	Produksi (Ton) Production (Ton)	Rata-rata Produksi (Ton/Ha) Average of Production (Ton/Ha)
(1)	(2)	(3)	(4)
Tebo Ilir	56
Muara Tabir	70
Tebo Tengah	17
Sumay	498
Tengah Ilir	300
Rimbo Bujang	47
Rimbo Ulu	150
Rimbo Ilir	20
Tebo Ulu	126
VII Koto	935
Serai Serumpun	63
VII Koto Ilir	541
Tebo	2 823	4 610	1,63

Catatan/Note: ...

Sumber/Source: Dinas Tanaman Pangan, Hortikultura dan Ketahanan Pangan Kabupaten Tebo/Official of Food Crops, Horticulture and Food Security of Tebo Regency

Tabel
Table 5.1.18

Luas Tanam dan Luas Panen Tanaman Kacang Hijau Menurut Kecamatan di Kabupaten Tebo, 2021
Planted and Harvest Area of Greenpeas by Subdistrict at Tebo Regency, 2021

Kecamatan Subdistrict	Sisa Tanaman Akhir Tahun Lalu (Ha) Rest End of Previous Year (Ha)	Luas Tanam Baru (Ha) New Planted Area (Ha)	Luas Tanam Rusak (Ha) Damage Planted Area (Ha)
(1)	(2)	(3)	(4)
Tebo Ilir	-	-	-
Muara Tabir	-	-	-
Tebo Tengah	-	-	-
Sumay	-	-	-
Tengah Ilir	1	2	-
Rimbo Bujang	-	-	-
Rimbo Ulu	-	-	-
Rimbo Ilir	-	-	-
Tebo Ulu	-	-	-
VII Koto	-	-	-
Serai Serumpun	-	13	-
VII Koto Ilir	-	-	-
Tebo	1	15	-

Catatan/Note: ...

Sumber/Source: Dinas Tanaman Pangan, Hortikultura dan Ketahanan Pangan Kabupaten Tebo/Official of Food Crops, Horticulture and Food Security of Tebo Regency

Tabel
Table 5.1.19**Luas Panen, Produksi, dan Rata-rata Produksi Tanaman Kacang Hijau Menurut Kecamatan di Kabupaten Tebo, 2021**
Harvest Area, Production, and Its Average of Greenpeas by Subdistrict at Tebo Regency, 2021

Kecamatan Subdistrict	Luas Panen (Ha) Harvers Area (Ha)	Produksi (Ton) Production (Ton)	Rata-rata Produksi (Ton/Ha) Average of Production (Ton/Ha)
(1)	(2)	(3)	(4)
Tebo Ilir	-	-	-
Muara Tabir	-	-	-
Tebo Tengah	-	-	-
Sumay	-	-	-
Tengah Ilir	1	0,9	0,9
Rimbo Bujang	-	-	-
Rimbo Ulu	-	-	-
Rimbo Ilir	-	-	-
Tebo Ulu	-	-	-
VII Koto	-	-	-
Serai Serumpun	2	1,6	0,8
VII Koto Ilir	-	-	-
Tebo	3	2,5	0,83

Catatan/Note: ...

Sumber/Source: Dinas Tanaman Pangan, Hortikultura dan Ketahanan Pangan Kabupaten Tebo/Official of Food Crops, Horticulture and Food Security of Tebo Regency

**5.2 HORTIKULTURA
HORTICULTURE**

Tabel 5.2.1 Luas Panen Tanaman Sayuran Menurut Kecamatan dan Jenis Tanaman (ha), 2020 dan 2021
Harvested Area of Vegetables by Subdistrict and Kind of Plant (ha), 2020 and 2021

Kecamatan Subdistrict	Bawang Merah/Shallot		Cabai/Chili	
	2020	2021	2020	2021
(1)	(2)	(3)	(4)	(5)
Tebo Ilir	-	-	8	-
Muara Tabir	-	-	2	-
Tebo Tengah	-	-	6	-
Sumay	-	-	2	-
Tengah Ilir	-	-	10	-
Rimbo Bujang	-	2	11	-
Rimbo Ulu	-	-	8	-
Rimbo Ilir	-	-	7	1
Tebo Ulu	-	-	8	5
VII Koto	-	-	4	4
Serai Serumpun	-	-	6	3
VII Koto Ilir	-	-	5	5
Tebo	-	2	77	18

Lanjutan Tabel/*Continued Table 5.2.1*

Kecamatan Subdistrict	Kentang/Potato		Kubis/Cabbage	
	2020	2021	2020	2021
(1)	(6)	(7)	(8)	(9)
Tebo Ilir	-	-	-	-
Muara Tabir	-	-	-	-
Tebo Tengah	-	-	-	-
Sumay	-	-	-	-
Tengah Ilir	-	-	-	-
Rimbo Bujang	-	-	-	-
Rimbo Ulu	-	-	-	-
Rimbo Ilir	-	-	-	-
Tebo Ulu	-	-	-	-
VII Koto	-	-	-	-
Serai Serumpun	-	-	-	-
VII Koto Ilir	-	-	-	-
Tebo	-	-	-	-

Lanjutan Tabel/*Continued Table 5.2.1*

Kecamatan Subdistrict	Petai Chinese Cabbage		Tomat/Tomato		Bawang Putih Garlic	
	2020	2021	2020	2021	2020	2021
(1)	(10)	(11)	(12)	(13)	(14)	(15)
Tebo Ilir	-	-	-	-	-	-
Muara Tabir	-	-	-	-	-	-
Tebo Tengah	-	-	-	-	-	-
Sumay	-	-	-	-	-	-
Tengah Ilir	-	-	3	5	-	-
Rimbo Bujang	-	-	-	1	-	-
Rimbo Ulu	-	-	-	-	-	-
Rimbo Ilir	-	-	-	-	-	-
Tebo Ulu	-	-	2	1	-	-
VII Koto	-	-	-	-	-	-
Serai Serumpun	-	-	-	-	-	-
VII Koto Ilir	-	-	-	-	-	-
Tebo	-	-	5	7	-	-

Catatan/Note: ...

Sumber/Source: BPS, Statistik Pertanian Hortikultura SPH-SBS/BPS-Statistics Indonesia, Agricultural Statistic for Horticulture SPH-SBS

Tabel
Table 5.2.2**Produksi Tanaman Sayuran Menurut Kecamatan dan Jenis Tanaman (kuintal), 2020 dan 2021**
Production of Vegetables by Subdistrict and Kind of Plant (quintal), 2020 dan 2021

Kecamatan Subdistrict	Bawang Merah/Shallot		Cabai/Chili	
	2020	2021	2020	2021
(1)	(2)	(3)	(4)	(5)
Tebo Ilir	-	-	109	-
Muara Tabir	-	-	10	-
Tebo Tengah	-	-	30	-
Sumay	-	-	29	-
Tengah Ilir	-	-	355	-
Rimbo Bujang	-	30	290	-
Rimbo Ulu	-	-	615	-
Rimbo Ilir	-	-	134	9
Tebo Ulu	-	-	690	410
VII Koto	-	-	78	96
Serai Serumpun	-	-	24	16
VII Koto Ilir	-	-	26	50
Tebo	-	30	2390	581

Lanjutan Tabel/Continued Table 5.2.2

Kecamatan Subdistrict	Kentang/Potato		Kubis/Cabbage	
	2020	2021	2020	2021
(1)	(6)	(7)	(8)	(9)
Tebo Ilir	-	-	-	-
Muara Tabir	-	-	-	-
Tebo Tengah	-	-	-	-
Sumay	-	-	-	-
Tengah Ilir	-	-	-	-
Rimbo Bujang	-	-	-	-
Rimbo Ulu	-	-	-	-
Rimbo Ilir	-	-	-	-
Tebo Ulu	-	-	-	-
VII Koto	-	-	-	-
Serai Serumpun	-	-	-	-
VII Koto Ilir	-	-	-	-
Tebo	-	-	-	-

Lanjutan Tabel/*Continued Table* 5.2.2

Kecamatan Subdistrict	Petsai Chinese Cabbage		Tomat/Tomato		Bawang Putih Garlic	
	2020	2021	2020	2021	2020	2021
(1)	(10)	(11)	(12)	(13)	(14)	(15)
Tebo Ilir	-	-	-	-	-	-
Muara Tabir	-	-	-	-	-	-
Tebo Tengah	-	-	-	-	-	-
Sumay	-	-	-	-	-	-
Tengah Ilir	-	-	88	570	-	-
Rimbo Bujang	-	-	-	20	-	-
Rimbo Ulu	-	-	-	-	-	-
Rimbo Ilir	-	-	-	-	-	-
Tebo Ulu	-	-	14	100	-	-
VII Koto	-	-	-	-	-	-
Serai Serumpun	-	-	-	-	-	-
VII Koto Ilir	-	-	-	-	-	-
Tebo	-	-	102	690	-	-

Catatan/Note: ...

Sumber/Source: BPS, Statistik Pertanian Hortikultura SPH-SBS/BPS-Statistics Indonesia, Agricultural Statistic for Horticulture SPH-SBS

Tabel
Table 5.2.3

Luas Panen Tanaman Sayuran dan Buah–Buahan Semusim Menurut Jenis Tanaman (ha), 2020 dan 2021
Harvested Area of Seasonal Vegetables and Fruits by Kind of Plant (ha), 2020 and 2021

Jenis Tanaman Kind of Plants	2020	2021
Sayuran/ Vegetables		
Bawang Daun/ Wlech Onion	-	-
Bawang Merah/ Shallot	-	2
Bawang Putih/ Garlic	-	-
Bayam/ Spinach	191	207
Buncis/ Green Bean	1	1
Cabai Besar/ Chili (Capsicum Annum)	77	18
Cabai Keriting		53
Cabai Rawit/ Chili (Capsicum Frutescens)	39	32
Cabai/ Chili		
Jamur/ Mushroom	29	41
Kacang Merah/ Red Bean	-	
Kacang Panjang/ Yardlong Bean	119	111
Kangkung/ Kangkong	219	223
Kembang Kol/ Cauliflower	-	-
Kentang/ Potato	-	-
Ketimun/ Cucumber	69	55
Kubis/ Cabbage	-	-
Labu Siam/ Chayote	-	-
Lobak/ Radish	-	
Paprika/ Bell Pepper	-	-
Petsai/ Chinese Cabbage	-	-
Terung/ Eggplant	59	44
Tomat/ Tomato	5	7
Wortel/ Carrot	-	-
Buah–buahan/ Fruits		
Blewah/ Cantaloupe	-	
Melon/ Melon	4	4
Semangka/ Watermelon	44	56
Stroberi/ Strawberry	-	-

Catatan/Note: ...

Sumber/Source: BPS, Statistik Pertanian Hortikultura SPH-SBS/BPS-Statistics Indonesia, Agricultural Statistic for Horticulture SPH-SBS

Tabel
Table 5.2.4**Produksi Tanaman Sayuran dan Buah–Buahan Semusim Menurut Jenis Tanaman (kuintal), 2020–2021**
Production of Seasonal Vegetables and Fruits by Kind of Plant (quintal), 2020–2021

Jenis Tanaman <i>Kind of Plants</i>	2020	2021
(1)	(2)	(3)
Sayuran/ Vegetables		
Bawang Daun/ Wlech Onion	-	-
Bawang Merah/ Shallot	-	30
Bawang Putih/ Garlic	-	-
Bayam/ Spinach	1613	1688
Buncis/ Green Bean	120	50
Cabai Besar/ Chili (Capsicum Annum)	2390	581
Cabai Keriting		1462,5
Cabai Rawit/ Chili (Capsicum Frutescens)	1359	877,5
Cabai/ Chili	-	-
Jamur/ Mushroom	312	151
Kacang Merah/ Red Bean	-	
Kacang Panjang/ Yardlong Bean	2075	1943
Kangkung/ Kangkong	2074	1731
Kembang Kol/ Cauliflower	-	-
Kentang/ Potato	-	-
Ketimun/ Cucumber	1842	1690
Kubis/ Cabbage	-	-
Labu Siam/ Chayote	-	-
Lobak/ Radish	-	
Paprika/ Bell Pepper	-	-
Petsai/ Chinese Cabbage	-	-
Terung/ Eggplant	3617	2485,5
Tomat/ Tomato	102	690
Wortel/ Carrot	-	-
Buah–buahan/ Fruits		
Blewah/ Cantaloupe	-	
Melon/ Melon	258	110
Semangka/ Watermelon	4284	6966
Stroberi/ Strawberry	-	-

Catatan/Note: ...

Sumber/Source: BPS, Statistik Pertanian Hortikultura SPH-SBS/BPS-Statistics Indonesia, Agricultural Statistic for Horticulture SPH-SBS

Tabel
Table 5.2.5

Luas Panen Tanaman Biofarmaka Menurut Kecamatan dan Jenis Tanaman (m²), 2020 dan 2021
Harvested Area of Medicinal Plants by Subdistrict and Kind of Plant (m²), 2020 and 2021

Kecamatan Subdistrict	Jahe/Ginger		Laos/Lengkuas/Galanga	
	2020	2021	2020	2021
(1)	(2)	(3)	(4)	(5)
Tebo Ilir	-	-	-	-
Muara Tabir	10000	13000	8500	12000
Tebo Tengah	-	400	70	100
Sumay	-	-	-	-
Tengah Ilir	9115	3895	3450	3615
Rimbo Bujang	148	140	-	-
Rimbo Ulu	-	1	-	-
Rimbo Ilir	-	5001	10000	-
Tebo Ulu	-	200	-	200
VII Koto	315	960	223	180
Serai Serumpun	3	3	5	-
VII Koto Ilir	-	-	-	-
Tebo	19581	23600	22248	16095

Lanjutan Tabel/*Continued Table* 5.2.5

Kecamatan Subdistrict	Kencur/ <i>East Indian Galangal</i>		Kunyit/ <i>Turmeric</i>	
	2020	2021	2020	2021
(1)	(6)	(7)	(8)	(9)
Tebo Ilir	-	-	-	-
Muara Tabir	8500	8000	6500	13000
Tebo Tengah	-	50	50	100
Sumay	-	-	-	-
Tengah Ilir	1650	2265	6620	3615
Rimbo Bujang	-	-	76	115
Rimbo Ulu	-	-	-	-
Rimbo Ilir	-	-	-	-
Tebo Ulu	-	-	-	300
VII Koto	180	145	185	195
Serai Serumpun	2	2	2	3
VII Koto Ilir	-	-	-	-
Tebo	10332	10462	13433	17328

Catatan/*Note*: ...Sumber/*Source*: BPS, Statistik Pertanian Hortikultura SPH-TBF/BPS-*Statistics Indonesia, Agricultural Statistic for Horticulture SPH-TBF*

Tabel 5.2.6 **Produksi Tanaman Biofarmaka Menurut Kecamatan dan Jenis Tanaman (kg), 2020 dan 2021**
Production of Medicinal Plants by Subdistrict and Kind of Plant (kg) 2020 and 2021

Kecamatan Subdistrict	Jahe/Ginger		Laos/Lengkuas/Galanga	
	2020	2021	2020	2021
(1)	(2)	(3)	(4)	(5)
Tebo Ilir	-	-	-	-
Muara Tabir	2540	3120	3060	4320
Tebo Tengah	-	300	350	150
Sumay	-	-	-	-
Tengah Ilir	8250	3585	3800	4261
Rimbo Bujang	1030	1015	-	-
Rimbo Ulu	-	15	-	-
Rimbo Ilir	-	1200	3600	-
Tebo Ulu	-	200	-	900
VII Koto	358	1446	318	242
Serai Serumpun	26	3	45	-
VII Koto Ilir	-	-	-	-
Tebo	12204	10884	11173	9873

Lanjutan Tabel/Continued Table 5.2.6

Kecamatan Subdistrict	Kencur/East Indian Galangal		Kunyit/Turmeric	
	2020	2021	2020	2021
(1)	(6)	(7)	(8)	(9)
Tebo Ilir	-	-	-	-
Muara Tabir	2890	7000	2795	29000
Tebo Tengah	-	50	225	150
Sumay	-	-	-	-
Tengah Ilir	1185	1485	4830	2405
Rimbo Bujang	-	-	388	832
Rimbo Ulu	-	-	-	-
Rimbo Ilir	-	-	-	-
Tebo Ulu	-	-	-	900
VII Koto	289	224	157	154
Serai Serumpun	9	2	11	3
VII Koto Ilir	-	-	-	-
Tebo	4373	8761	8406	33444

Catatan/Note: ...

Sumber/Source: BPS, Statistik Pertanian Hortikultura SPH-TBF/BPS-Statistics Indonesia, Agricultural Statistic for Horticulture SPH-TBF

Tabel 5.2.7 **Luas Panen Tanaman Biofarmaka Menurut Jenis Tanaman (m²), 2020 dan 2021**
Harvested Area of Medicinal Plants by Kind of Plant (m²), 2020 and 2021

Jenis Tanaman Kind of Plants	2020	2021
(1)	(2)	(3)
Dlingo/Dringo/ Sweet Root/Calamus	50	
Jahe/ Ginger	19581	23600
Jeruk Nipis		238
Kapulaga/ Java Cardamon	-	-
Keji Beling/Kecibeling/ Strobilanthes crisper	200	
Kencur/ East Indian Galangal	10332	10462
Kunyit/ Turmeric	13433	17328
Laos/Lengkuas/ Galanga	22248	16095
Lempuyang/ Zingiber Aromaticum	-	-
Lidah Buaya/ Oliviera	50	-
Mahkota Dewa/ God's Crown	50	-
Mengkudu/Pace/ Indian Mulberry	-	-
Sambiloto/ King of Bitter	50	-
Serai		4570
Temuireng/ Black Turmeric	600	-
Temukunci/ Chinese Keys	100	-
Temulawak/ Java Turmeric	1240	511

Catatan/Note: ...

Sumber/Source: BPS, Statistik Pertanian Hortikultura SPH-TBF/BPS-Statistics Indonesia, Agricultural Statistic for Horticulture SPH-TBF

Tabel
Table 5.2.8**Produksi Tanaman Biofarmaka Menurut Jenis Tanaman (kg), 2020 dan 2021**
Production of Medicinal Plants by Kind of Plant (kg), 2020 and 2021

Jenis Tanaman <i>Kind of Plants</i>	2020	2021
(1)	(2)	(3)
Dlingo/Dringo/ Sweet Root/Calamus	25	
Jahe/ Ginger	12204	10884
Jeruk Nipis		1190
Kapulaga/ Java Cardamon	-	-
Keji Beling/Kecibeling/ <i>Strobilanthes crisper</i>	68	
Kencur/ East Indian Galangal	4373	8761
Kunyit/ Turmeric	8406	33444
Laos/Lengkuas/ Galanga	11173	9873
Lempuyang/ Zingiber Aromaticum	-	-
Lidah Buaya/ Oliviera	25	-
Mahkota Dewa/ God's Crown	600	-
Mengkudu/Pace/ Indian Mulberry	-	-
Sambiloto/ King of Bitter	15	-
Serai		13835
Temuireng/ Black Turmeric	348	-
Temukunci/ Chinese Keys	50	-
Temulawak/ Java Turmeric	905	441

Catatan/Note: ...

Sumber/Source: BPS, Statistik Pertanian Hortikultura SPH-TBF/BPS-Statistics Indonesia, Agricultural Statistic for Horticulture SPH-TBF

Tabel 5.2.9 **Luas Panen Tanaman Hias Menurut Kecamatan dan Jenis Tanaman (m²), 2020 and 2021**
Table 5.2.9 **Harvested Area of Ornamental Plants by Subdistrict and Kind of Plant (m²), 2020 and 2021**

Kecamatan Subdistrict	Anggrek/ <i>Orchid</i>		Krisan/ <i>Chrysantemum</i>	
	2020	2021	2020	2021
(1)	(2)	(3)	(4)	(5)
Tebo Ilir	-	-	-	-
Muara Tabir	-	-	-	-
Tebo Tengah	-	-	-	-
Sumay	-	-	-	-
Tengah Ilir	-	-	-	-
Rimbo Bujang	-	-	-	-
Rimbo Ulu	-	-	-	-
Rimbo Ilir	-	-	-	-
Tebo Ulu	-	-	-	-
VII Koto	-	-	-	-
Serai Serumpun	-	-	-	-
VII Koto Ilir	-	-	-	-
Tebo	-	-	-	-

Lanjutan Tabel/*Continued Table 5.2.9*

Kecamatan <i>Subdistrict</i>	Mawar/Rose		Sedap Malam/Tuberose	
	2020	2021	2020	2021
(1)	(6)	(7)	(8)	(9)
Tebo Ilir	-	-	-	-
Muara Tabir	-	-	-	-
Tebo Tengah	-	-	-	-
Sumay	-	-	-	-
Tengah Ilir	-	-	-	-
Rimbo Bujang	-	-	-	-
Rimbo Ulu	-	-	-	-
Rimbo Ilir	-	-	-	-
Tebo Ulu	-	-	-	-
VII Koto	-	-	-	-
Serai Serumpun	-	-	-	-
VII Koto Ilir	-	-	-	-
Tebo	-	-	-	-

Catatan/Note: ...

Sumber/Source: BPS, Statistik Pertanian Hortikultura SPH-TH/BPS-Statistics Indonesia, *Agricultural Statistik for Horticulture SPH-TH*

Tabel 5.2.10 **Produksi Tanaman Hias Menurut Kecamatan dan Jenis Tanaman (tangkai), 2020 and 2021**
Table 5.2.10 **Production of Ornamental Plants by Subdistrict and Kind of Plant (stalks), 2020 and 2021**

Kecamatan Subdistrict	Angrek/Orchid		Krisan/Chrysantemum	
	2019	2020	2019	2020
(1)	(2)	(3)	(4)	(5)
Tebo Ilir	-	-	-	-
Muara Tabir	-	-	-	-
Tebo Tengah	-	-	-	-
Sumay	-	-	-	-
Tengah Ilir	-	-	-	-
Rimbo Bujang	-	-	-	-
Rimbo Ulu	-	-	-	-
Rimbo Ilir	-	-	-	-
Tebo Ulu	-	-	-	-
VII Koto	-	-	-	-
Serai Serumpun	-	-	-	-
VII Koto Ilir	-	-	-	-
Tebo	-	-	-	-

Lanjutan Tabel/*Continued Table* 5.2.10

Kecamatan <i>Subdistrict</i>	Mawar/ <i>Rose</i>		Sedap Malam/ <i>Tuberose</i>	
	2019	2020	2019	2020
(1)	(6)	(7)	(8)	(9)
Tebo Ilir	-	-	-	-
Muara Tabir	-	-	-	-
Tebo Tengah	-	-	-	-
Sumay	-	-	-	-
Tengah Ilir	-	-	-	-
Rimbo Bujang	-	-	-	-
Rimbo Ulu	-	-	-	-
Rimbo Ilir	-	-	-	-
Tebo Ulu	-	-	-	-
VII Koto	-	-	-	-
Serai Serumpun	-	-	-	-
VII Koto Ilir	-	-	-	-
Tebo	-	-	-	-

Catatan/*Note*: ...Sumber/*Source*: BPS, Statistik Pertanian Hortikultura SPH-TH/BPS-Statistics Indonesia, *Agricultural Statistik for Horticulture SPH-TH*

Tabel 5.2.11 **Luas Panen Tanaman Hias Menurut Jenis Tanaman (m²), 2020 dan 2021**
Table 5.2.11 **Harvested Area of Ornamental Plants by Kind of Plant (m²), 2020 and 2021**

Jenis Tanaman Kind of Plants	2020	2021
(1)	(2)	(3)
Adenium (Kamboja Jepang)/ Adenium obesum	-	-
Aglaonema/ Chinese evergreens	-	-
Anggrek/ Orchid	-	-
Anthurium Bunga/ Flamingo Lily Flower	-	-
Anthurium Daun/ Laceleaf	-	-
Anyelir/ Carnation	-	-
Caladium/ Heart of Jesus	-	-
Cordyline/ Cordyline	-	-
Diffenbachia/ Dumb canes	-	-
Dracaena/ Dracaena	-	-
Euphorbia/ Spurges	-	-
Gladiol/ Gladiol	-	-
Herbras/ Gerbera	-	-
Krisan/ Chrysantemum	-	-
Mawar/ Rose	-	-
Melati/ Jasmine	-	-
Monstera/ Swiss cheese plant	-	-
Pakis/ Fern	-	-
Palem/ Palm	-	-
Pedang-pedangan/ Sansevieria	-	-
Pisang–pisangan/ Heliconia	-	-
Philodendron/ Philodendron	-	-
Sedap Malam/ Tuberose	-	-
Soka/ Ixora	-	-

Catatan/Note: ...

Sumber/Source: BPS, Statistik Pertanian Hortikultura SPH-TH/BPS-Statistics Indonesia, Agricultural Statistik for Horticulture SPH-TH

Tabel 5.2.12 **Produksi Tanaman Hias Menurut Jenis Tanaman (tangkai), 2020 dan 2021**
Table **5.2.12** **Production of Ornamental Plants by Kind of Plant (stalks), 2020 and 2021**

Jenis Tanaman <i>Kind of Plants</i>	2020	2021
(1)	(2)	(3)
Adenium (Kamboja Jepang)/ Adenium obesum	-	-
Aglaonema/ Chinese evergreens	-	-
Anggrek/ Orchid	-	-
Anthurium Bunga/ Flamingo Lily Flower	-	-
Anthurium Daun/ Laceleaf	-	-
Anyelir/ Carnation	-	-
Caladium/ Heart of Jesus	-	-
Cordyline/ Cordyline	-	-
Diffenbachia/ Dumb canes	-	-
Dracaena/ Dracaena	-	-
Euphorbia/ Spurges	-	-
Gladiol/ Gladiol	-	-
Herbras/ Gerbera	-	-
Krisan/ Chrysantemum	-	-
Mawar/ Rose	-	-
Melati/ Jasmine	-	-
Monstera/ Swiss cheese plant	-	-
Pakis/ Fern	-	-
Palem/ Palm	-	-
Pedang-pedangan/ Sansevieria	-	-
Pisang–pisangan/ Heliconia	-	-
Philodendron/ Philodendron	-	-
Sedap Malam/ Tuberoses	-	-
Soka/ Ixora	-	-

Catatan/Note: ...

Sumber/Source: BPS, Statistik Pertanian Hortikultura SPH-TH/BPS-Statistics Indonesia, Agricultural Statistik for Horticulture SPH-TH

Tabel 5.2.13 **Produksi Buah-buahan Menurut Kecamatan dan Jenis Tanaman (kuintal), 2020 and 2021**
Table **Production of Fruits by Subdistrict and Kind of Plant (kuintal), 2020 and 2021**

Kecamatan Subdistrict	Mangga/Mango		Durian/Durian	
	2020	2021	2020	2021
(1)	(2)	(3)	(4)	(5)
Tebo Ilir	192	120	942	10102
Muara Tabir	-	356	-	2756
Tebo Tengah	180	211	260	1353
Sumay	202	-	180	30
Tengah Ilir	175	144	-	140
Rimbo Bujang	87	25	6	276
Rimbo Ulu	60	10	278	290
Rimbo Ilir	-	60	64	412
Tebo Ulu	54	-	3598	6494
VII Koto	494	243,6	327	2669,15
Serai Serumpun	27	16	84	70
VII Koto Ilir	10	-	25	185
Tebo	1481	1185,6	5764	24777,15

Lanjutan Tabel/*Continued Table* 5.2.13

Kecamatan Subdistrict	Jeruk/Orange		Pisang/Banana	
	2020	2021	2020	2021
(1)	(6)	(7)	(8)	(9)
Tebo Ilir	170	188	102	20
Muara Tabir	280	177	206	5114
Tebo Tengah	348	3603	1271	9892
Sumay	171	451	626	403
Tengah Ilir	3260	616	2641	1287
Rimbo Bujang	-	40	1180	534
Rimbo Ulu	25	-	158	150
Rimbo Ilir	-	-	1252	148
Tebo Ulu	-	-	7070	7041,8
VII Koto	1076	1721,39	569	598,62
Serai Serumpun	16	35	20	1100
VII Koto Ilir	425	52	219	337
Tebo	5771	6883,39	15314	26625,42

Lanjutan Tabel/*Continued Table* 5.2.13

Kecamatan Subdistrict	Pepaya/Papaya		Salak/Salacca	
	2020	2021	2020	2021
(1)	(10)	(11)	(12)	(13)
Tebo Ilir	127	90	-	-
Muara Tabir	12	103	-	-
Tebo Tengah	20	94	-	-
Sumay	57	133	-	-
Tengah Ilir	316	721	-	-
Rimbo Bujang	220	140	266	286
Rimbo Ulu	37	86	168	20
Rimbo Ilir	890	199	-	-
Tebo Ulu	40	155	-	-
VII Koto	40	55,22	328	114,48
Serai Serumpun	-	-	-	-
VII Koto Ilir	49	71,3	39	34,5
Tebo	1808	1847,52	801	454,98

Catatan/Note: ...

Sumber/Source: BPS, Statistik Pertanian Hortikultura SPH-BST/BPS-Statistics Indonesia, Agricultural Statistic for Horticulture SPH-BST

Tabel
Table 5.2.14**Produksi Buah–Buahan dan Sayuran Tahunan Menurut Jenis Tanaman (ton), 2020 dan 2021**
Production of Annual Fruits and Vegetables by Kind of Plant (ton), 2020 and 2021

Jenis Tanaman Kind of Plants	2020	2021
(1)	(2)	(3)
Buah–Buahan/ Fruits:		
Alpukat/ Avocado	288	330,64
Anggur/ Grape	-	-
Apel/ Apple	-	-
Belimbing/ Star Fruit	170	114,4
Buah Naga		3599,95
Duku/Langsat/Kokosan/ Duku	18991	34262,8
Durian/ Durian	5764	24777,15
Jambu Air/ Rose Apple	225	792,65
Jambu Biji/ Guava	301	565,6
Jeruk Lemon		38
Jeruk Besar/ Pomelo	-	102
Jeruk Siam/Kepron/ Tangerang/Orange	5771	6883,39
Jeruk/ Orange (Tangerine + Pomelo)		
Lengkeng		534,86
Mangga/ Mango	1481	1185,6
Manggis/ Mangosteen	355	1903,28
Markisa/ Marquisa	-	
Nangka/Cempedak/ Jack Fruit	7410	9592,6
Nenas/ Pineapple	163	197,57
Pepaya/ Papaya	1808	1847,52
Pisang/ Banana	15314	26625,42
Rambutan/ Rambutan	2622	13622,14
Salak/ Salacca	801	454,98
Sawo/Sapodilla/ Star Apple	2267	1981,9
Sirsak/ Soursop	94	227,9
Sukun/ Bread Fruit	803	594,65
Sayuran/ Vegetables		
Jengkol/ Jengkol	3748	6196,86
Melinho/ Melinjo	1870	993
Petai/ Twisted Cluster Bean	1483	4218,45

Catatan/Note: ...

Sumber/Source: BPS, Statistik Pertanian Hortikultura SPH-BST/BPS-Statistics Indonesia, Agricultural Statistic for Horticulture SPH-BST

**5.3 PERKEBUNAN
ESTATE CROPS**

Tabel 5.3.1 Luas Areal Tanaman Perkebunan Menurut Kecamatan dan Jenis Tanaman (ha), 2020 dan 2021
Planted Area of Estate Crops by Subdistrict and Type of Crops (ha), 2020 dan 2021

Kecamatan Subdistrict	Kelapa Sawit/Oil Palm		Kelapa/Coconut	
	2020	2021	2020	2021
(1)	(2)	(3)	(4)	(5)
Tebo Ilir	13 134	13 057	98	100
Muara Tabir	6 687	6 603	136	122
Tebo Tengah	10 441	10 388	104	102
Sumay	5 509	5 482	97	97
Tengah Ilir	7 438	7 362	151	149
Rimbo Bujang	4 503	4 496	68	218
Rimbo Ulu	1 253	1 252	214	96
Rimbo Ilir	4 248	4 246	96	96
Tebo Ulu	1 941	1 878	58	59
VII Koto	1 427	1 431	40	41
Serai Serumpun	4 444	4 398	17	19
VII Koto Ilir	451	392	17	19
Tebo	61 476	60 985	1 096	1 087

Lanjutan Tabel/*Continued Table 5.3.1*

Kecamatan Subdistrict	Karet/Rubber		Kopi/Coffee	
	2020	2021	2020	2021
(1)	(6)	(7)	(8)	(9)
Tebo Ilir	12 145	12 141	21	19
Muara Tabir	6 579	6 577	31	31
Tebo Tengah	7 058	7 058	13	12
Sumay	8 278	8 276	10	12
Tengah Ilir	7 462	7 466	25	24
Rimbo Bujang	19 331	19 328	25	24
Rimbo Ulu	11 789	11 768	78	77
Rimbo Ilir	9 278	9 278	17	15
Tebo Ulu	15 515	15 505	13	14
VII Koto	9 826	9 813	17	19
Serai Serumpun	2 636	2 636	15	15
VII Koto Ilir	4 411	4 417	21	20
Tebo	114 308	114 263	286	284

Lanjutan Tabel/Continued Table 5.3.1

Kecamatan Subdistrict	Kakao/Cocoa		Tebu/Sugar cane	
	2020	2021	2020	2021
(1)	(10)	(11)	(12)	(13)
Tebo Ilir	18	18	-	-
Muara Tabir	23	23	-	-
Tebo Tengah	14	14	-	-
Sumay	18	18	-	-
Tengah Ilir	80	80	-	-
Rimbo Bujang	40	40	-	-
Rimbo Ulu	19	14	-	-
Rimbo Ilir	20	20	-	-
Tebo Ulu	9	9	-	-
VII Koto	56	56	-	-
Serai Serumpun	18	18	-	-
VII Koto Ilir	63	63	-	-
Tebo	378	378	-	-

Lanjutan Tabel/*Continued Table 5.3.1*

Kecamatan Subdistrict	Teh/Tea		Tembakau/Tobacco	
	2020	2021	2020	2021
(1)	(14)	(15)	(16)	(17)
Tebo Ilir	-	-	-	-
Muara Tabir	-	-	-	-
Tebo Tengah	-	-	-	-
Sumay	-	-	-	-
Tengah Ilir	-	-	-	-
Rimbo Bujang	-	-	-	-
Rimbo Ulu	-	-	-	-
Rimbo Ilir	-	-	-	-
Tebo Ulu	-	-	-	-
VII Koto	-	-	-	-
Serai Serumpun	-	-	-	-
VII Koto Ilir	-	-	-	-
Tebo	-	-	-	-

Catatan/Note: ...

Sumber/Source: Dinas Perkebunan, Peternakan dan Perikanan Kabupaten Tebo/ *Plantation, Livestock and Fishery Office of Tebo Regency*

Tabel
Table 5.3.2

Produksi Perkebunan Menurut Kecamatan dan Jenis Tanaman (ton), 2020 dan 2021
Production of Estate by Subdistrict and Type of Crops (ton), 2020 and 2021

Kecamatan Subdistrict	Kelapa Sawit/Oil Palm		Kelapa/Coconut	
	2020	2021	2020	2021
(1)	(2)	(3)	(4)	(5)
Tebo Ilir	16 194	...	64	...
Muara Tabir	17 195	...	80	...
Tebo Tengah	21 326	...	53	...
Sumay	9 456	...	58	...
Tengah Ilir	11 927	...	42	...
Rimbo Bujang	15 772	...	14	...
Rimbo Ulu	1 589	...	56	...
Rimbo Ilir	15 260	...	75	...
Tebo Ulu	3 329	...	12	...
VII Koto	2 143	...	12	...
Serai Serumpun	11 469	...	3	...
VII Koto Ilir	305	...	4	...
Tebo	126 054	...	470	...

Lanjutan Tabel/*Continued Table* 5.3.2

Kecamatan Subdistrict	Karet/Rubber		Kopi/Coffee	
	2020	2021	2020	2021
(1)	(6)	(7)	(8)	(9)
Tebo Ilir	1 518	1 491	2	2
Muara Tabir	1 137	1 071	6	5
Tebo Tengah	3 347	3 328	1	1
Sumay	3 328	3 315	-	1
Tengah Ilir	2 778	8 719	12	12
Rimbo Bujang	10 126	9 980	1	1
Rimbo Ulu	6 971	6 682	3	3
Rimbo Ilir	5 323	5 242	3	3
Tebo Ulu	8 494	8 462	1	1
VII Koto	5 047	5 008	-	1
Serai Serumpun	774	725	5	7
VII Koto Ilir	2 129	2 091	2	3
Tebo	50 970	50 315	39	42

Lanjutan Tabel/*Continued Table* 5.3.2

Kecamatan Subdistrict	Kakao/Cocoa		Tebu/Sugar cane	
	2020	2021	2020	2021
(1)	(10)	(11)	(12)	(13)
Tebo Ilir	1	1	-	-
Muara Tabir	2	2	-	-
Tebo Tengah	-	1	-	-
Sumay	1	1	-	-
Tengah Ilir	22	22	-	-
Rimbo Bujang	2	2	-	-
Rimbo Ulu	2	2	-	-
Rimbo Ilir	2	2	-	-
Tebo Ulu	-	-	-	-
VII Koto	7	7	-	-
Serai Serumpun	1	7	-	-
VII Koto Ilir	12	12	-	-
Tebo	52	52	-	-

Lanjutan Tabel/*Continued Table* 5.3.2

Kecamatan <i>Subdistrict</i>	Teh/ <i>Tea</i>		Tembakau/ <i>Tobacco</i>	
	2020	2021	2020	2021
(1)	(14)	(15)	(16)	(17)
Tebo Ilir	-	-	-	-
Muara Tabir	-	-	-	-
Tebo Tengah	-	-	-	-
Sumay	-	-	-	-
Tengah Ilir	-	-	-	-
Rimbo Bujang	-	-	-	-
Rimbo Ulu	-	-	-	-
Rimbo Ilir	-	-	-	-
Tebo Ulu	-	-	-	-
VII Koto	-	-	-	-
Serai Serumpun	-	-	-	-
VII Koto Ilir	-	-	-	-
Tebo	-	-	-	-

Catatan/*Note*:Sumber/*Source*: Dinas Perkebunan, Peternakan dan Perikanan Kabupaten Tebo/ *Plantation, Livestock and Fishery Office of Tebo Regency*

**5.4 PETERNAKAN
LIVESTOCK**

Tabel 5.4.1 Populasi Ternak Besar Menurut Jenis Ternak dan Kecamatan di Kabupaten Tebo, 2021 (ekor)
Population of Big Livestock by Kind and Subdistrict in Tebo Regency, 2021 (heads)

Kecamatan Subdistrict	Sapi Perah Cows	Sapi Potong Cows	Kerbau Buffalo	Kuda Horse
(1)	(2)	(3)	(4)	(5)
Tebo Ilir	-	1.211	1.697	-
Muara Tabir	-	1.236	304	-
Tebo Tengah	-	1.085	1.044	-
Sumay	-	1.244	1.211	-
Tengah Ilir	-	2.214	1.205	-
Rimbo Bujang	-	1.995	18	-
Rimbo Ulu	-	3.139	11	-
Rimbo Ilir	-	3.163	12	-
Tebo Ulu	-	1.636	1.562	-
VII Koto	-	1.996	2.379	-
Serai Serumpun	-	1.316	498	-
VII Koto Ilir	-	1.209	570	-
Tebo	-	21 445	10 511	-

Catatan/Note: ...

Sumber/Source: Dinas Perkebunan, Peternakan dan Perikanan Kabupaten Tebo/ Plantation, Livestock and Fishery Office of Tebo Regency

Tabel
Table 5.4.2**Populasi Ternak Kecil Menurut Jenis Ternak dan Kecamatan di Kabupaten Tebo, 2021 (ekor)**
Population of Small Livestock by Kind and Subdistrict in Tebo Regency, 2021 (heads)

Kecamatan Subdistrict	Kambing Goat	Domba Sheeps	Babi Pig
(1)	(2)	(3)	(4)
Tebo Ilir	4 154	2 270	-
Muara Tabir	1 425	1 618	-
Tebo Tengah	1 031	1 644	-
Sumay	2 149	1 604	-
Tengah Ilir	2 026	1 372	-
Rimbo Bujang	582	57	-
Rimbo Ulu	1 604	100	-
Rimbo Ilir	2 773	232	-
Tebo Ulu	3 102	2 027	-
VII Koto	14 709	1 676	-
Serai Serumpun	12 366	1 453	-
VII Koto Ilir	8 162	1 337	-
Tebo	54 080	15 377	-

Catatan/Note: ...

Sumber/Source: Dinas Perkebunan, Peternakan dan Perikanan Kabupaten Tebo/ *Plantation, Livestock and Fishery Office of Tebo Regency*

Tabel
Table 5.4.3

Populasi Unggas Menurut Jenis dan Kecamatan di Kabupaten Tebo, 2021 (ekor)
Population of Poultry by Kind and Subdistrict in Tebo Regency, 2021 (heads)

Kecamatan Subdistrict	Ayam Kampung Free-Range Chicken	Ayam Pedaging Broiler	Ayam Petelor Laying Pullet	Itik Duck
(1)	(2)	(3)	(4)	(5)
Tebo Ilir	81 541	367 629	-	1 908
Muara Tabir	18 069	9 765	-	526
Tebo Tengah	51 936	46 965	-	7 458
Sumay	21 786	60 264	978	614
Tengah Ilir	19 757	558 530	-	5 283
Rimbo Bujang	111 932	544 236	6 921	1 465
Rimbo Ulu	55 080	364 374	5 947	16 097
Rimbo Ilir	123 900	56 637	2 067	24 669
Tebo Ulu	6 907	16 954	-	1 998
VII Koto	101 880	12 369	-	3 675
Serai Serumpun	22 384	11 811	-	1 346
VII Koto Ilir	40 120	14 415	-	969
Tebo	655 292	2 063 949	15 913	66 008

Catatan/Note: ...

Sumber/Source: Dinas Perkebunan, Peternakan dan Perikanan Kabupaten Tebo/ Plantation, Livestock and Fishery Office of Tebo Regency

Tabel
Table 5.4.4**Jumlah Ternak Besar yang Dipotong Menurut Jenis Ternak dan Kecamatan di Kabupaten Tebo, 2021 (ekor)**
Number of Big Livestock Slaughtered by Kind and Subdistrict in Tebo Regency, 2021 (heads)

Kecamatan Subdistrict	Sapi Cows	Kerbau Buffalo	Kuda Horse
(1)	(2)	(3)	(4)
Tebo Ilir	209	204	-
Muara Tabir	83	44	-
Tebo Tengah	180	165	-
Sumay	198	88	-
Tengah Ilir	286	105	-
Rimbo Bujang	281	-	-
Rimbo Ulu	506	-	-
Rimbo Ilir	392	-	-
Tebo Ulu	220	215	-
VII Koto	154	303	-
Serai Serumpun	176	46	-
VII Koto Ilir	121	62	-
Tebo	2 805	1 230	-

Catatan/Note: ...

Sumber/Source: Dinas Perkebunan, Peternakan dan Perikanan Kabupaten Tebo/ Plantation, Livestock and Fishery Office of Tebo Regency

Tabel 5.4.5 Jumlah Ternak Kecil yang Dipotong Menurut Jenis Ternak dan Kecamatan di Kabupaten Tebo, 2021 (ekor)
Number of Small Livestock Slaughtered by Kind and Subdistrict in Tebo Regency, 2021 (heads)

Kecamatan Subdistrict	Kambing Goat	Domba Sheeps	Babi Pig
(1)	(2)	(3)	(4)
Tebo Ilir	1 120	368	-
Muara Tabir	123	140	-
Tebo Tengah	175	368	-
Sumay	256	228	-
Tengah Ilir	350	270	-
Rimbo Bujang	88	50	-
Rimbo Ulu	189	45	-
Rimbo Ilir	315	38	-
Tebo Ulu	700	280	-
VII Koto	3 071	165	-
Serai Serumpun	1 715	210	-
VII Koto Ilir	1 426	172	-
Tebo	9 527	2 343	-

Catatan/Note: ...

Sumber/Source: Dinas Perkebunan, Peternakan dan Perikanan Kabupaten Tebo/ Plantation, Livestock and Fishery Office of Tebo Regency

Tabel
Table 5.4.6**Pemotongan Unggas Menurut Jenis dan Kecamatan di Kabupaten Tebo, 2021 (ekor)**
Number of Poultry Slaughtered by Kind and Subdistrict in Tebo Regency, 2021 (heads)

Kecamatan Subdistrict	Ayam Kampung Free-Range Chicken	Ayam Pedaging Broiler	Ayam Petelor Laying Pullet	Itik Duck
(1)	(2)	(3)	(4)	(5)
Tebo Ilir	21 790	497 700	-	1 090
Muara Tabir	9 000	16 200	-	265
Tebo Tengah	21 800	75 000	-	4 200
Sumay	16 900	77 500	-	570
Tengah Ilir	14 690	795 500	-	1 920
Rimbo Bujang	49 675	653 700	-	1 160
Rimbo Ulu	37 600	397 400	-	2 422
Rimbo Ilir	41 260	98 100	-	3 900
Tebo Ulu	2 050	42 800	-	700
VII Koto	51 545	43 500	-	3 510
Serai Serumpun	8 890	14 900	-	613
VII Koto Ilir	24 100	73 000	-	220
Tebo	299 300	2 785 300	-	20 570

Catatan/Note: ...

Sumber/Source: Dinas Perkebunan, Peternakan dan Perikanan Kabupaten Tebo/ Plantation, Livestock and Fishery Office of Tebo Regency

Tabel 5.4.7 **Produksi Daging Ternak Besar dan Jeroan Menurut Jenis Ternak dan Kecamatan di Kabupaten Tebo, 2021 (Kg)**
Big Livestock Production by Kind and Subdistrict in Tebo Regency, 2021 (Kg)

Kecamatan Subdistrict	Sapi Cows	Kerbau Buffalo	Kuda Horse
(1)	(2)	(3)	(4)
Tebo Ilir	36 870	37 108	-
Muara Tabir	14 554	8 023	-
Tebo Tengah	31 824	30 088	-
Sumay	34 929	16 047	-
Tengah Ilir	50 453	19 056	-
Rimbo Bujang	49 483	-	-
Rimbo Ulu	89 263	-	-
Rimbo Ilir	69 082	-	-
Tebo Ulu	38 810	39 114	-
VII Koto	17 167	55 161	-
Serai Serumpun	31 048	8 425	-
VII Koto Ilir	21 346	11 233	-
Tebo	494 830	224 254	-

Catatan/Note: ...

Sumber/Source: Dinas Perkebunan, Peternakan dan Perikanan Kabupaten Tebo/ Plantation, Livestock and Fishery Office of Tebo Regency

Tabel
Table 5.4.8**Produksi Daging Ternak Kecil dan Jeroan Menurut Jenis Ternak dan Kecamatan di Kabupaten Tebo, 2021 (Kg)**
Small Livestock Production by Kind and Subdistrict in Tebo Regency, 2021 (Kg)

Kecamatan Subdistrict	Kambing Goat	Domba Sheeps	Babi Pig
(1)	(2)	(3)	(4)
Tebo Ilir	12 477	4 050	-
Muara Tabir	1 365	1 543	-
Tebo Tengah	1 950	4 050	-
Sumay	2 846	2 507	-
Tengah Ilir	3 899	2 970	-
Rimbo Bujang	975	551	-
Rimbo Ulu	2 105	496	-
Rimbo Ilir	3 509	419	-
Tebo Ulu	7 798	3 086	-
VII Koto	34 214	1 813	-
Serai Serumpun	19 105	2 314	-
VII Koto Ilir	15 888	1 890	-
Tebo	106 131	25 823	-

Catatan/Note: ...

Sumber/Source: Dinas Perkebunan, Peternakan dan Perikanan Kabupaten Tebo/ *Plantation, Livestock and Fishery Office of Tebo Regency*

Tabel
Table 5.4.9

Produksi Daging Unggas Menurut Jenis dan Kecamatan di Kabupaten Tebo, 2021 (Kg)
Poultry Production by Kind and Subdistrict in Tebo Regency, 2021 (Kg)

Kecamatan Subdistrict	Ayam Kampung Free-Range Chicken	Ayam Pedaging Broiler	Ayam Petelor Laying Pullet	Itik Duck
(1)	(2)	(3)	(4)	(5)
Tebo Ilir	15 907	582 309	-	948
Muara Tabir	6 570	18 954	-	231
Tebo Tengah	15 914	87 750	-	3 654
Sumay	12 337	90 675	-	496
Tengah Ilir	10 724	930 735	-	1 670
Rimbo Bujang	36 263	764 829	-	1 009
Rimbo Ulu	27 448	464 958	-	2 107
Rimbo Ilir	30 120	114 777	-	3 393
Tebo Ulu	1 497	50 076	-	609
VII Koto	37 628	50 895	-	3 054
Serai Serumpun	6 490	17 433	-	533
VII Koto Ilir	17 593	85 410	-	191
Tebo	218 489	3 258 801	-	17 896

Catatan/Note: ...

Sumber/Source: Dinas Perkebunan, Peternakan dan Perikanan Kabupaten Tebo/ Plantation, Livestock and Fishery Office of Tebo Regency

Tabel
Table 5.4.10**Produksi Telur Menurut Jenis dan Kecamatan di
Kabupaten Tebo, 2021 (Kg)**
*Egg Production by Kind of Poultry and Subdistrict in Tebo
Regency, 2021 (Kg)*

Kecamatan Subdistrict	Ayam Kampung Free-Range Chicken	Ayam Pedaging Broiler	Ayam Petelor Laying Pullet	Itik Duck
(1)	(2)	(3)	(4)	(5)
Tebo Ilir	88 966	-	-	11 613
Muara Tabir	19 715	-	-	3 202
Tebo Tengah	56 666	-	-	45 385
Sumay	23 770	-	6 337	3 736
Tengah Ilir	21 557	-	-	32 152
Rimbo Bujang	122 125	-	44 847	8 916
Rimbo Ulu	60 096	-	38 538	97 960
Rimbo Ilir	135 183	-	13 394	150 127
Tebo Ulu	7 536	-	-	12 158
VII Koto	111 157	-	-	22 367
Serai Serumpun	24 422	-	-	8 191
VII Koto Ilir	43 774	-	-	5 899
Tebo	714 966	-	193 256	401 706

Catatan/Note: ...

Sumber/Source: Dinas Perkebunan, Peternakan dan Perikanan Kabupaten Tebo/ Plantation, Livestock and Fishery Office of Tebo Regency

Tabel 5.4.11 **Konsumsi Daging Ternak Besar Menurut Jenis Ternak dan Kecamatan di Kabupaten Tebo, 2021 (Kg)**
Table 5.4.11 **Big Livestock Consumption by Kind and Subdistrict in Tebo Regency, 2021 (Kg)**

Kecamatan Subdistrict	Sapi Cows	Kerbau Buffalo	Kuda Horse
(1)	(2)	(3)	(4)
Tebo Ilir	35 026	35 253	-
Muara Tabir	13 826	7 622	-
Tebo Tengah	30 233	30 483	-
Sumay	33 183	15 244	-
Tengah Ilir	47 931	18 103	-
Rimbo Bujang	47 009	-	-
Rimbo Ulu	84 800	-	-
Rimbo Ilir	65 628	-	-
Tebo Ulu	36 870	37 158	-
VII Koto	25 809	52 403	-
Serai Serumpun	29 496	8 003	-
VII Koto Ilir	20 278	10 671	-
Tebo	473 509	214 941	-

Catatan/Note: ...

Sumber/Source: Dinas Perkebunan, Peternakan dan Perikanan Kabupaten Tebo/ Plantation, Livestock and Fishery Office of Tebo Regency

Tabel
Table 5.4.12**Konsumsi Daging Ternak Kecil Menurut Jenis Ternak dan Kecamatan di Kabupaten Tebo, 2021 (Kg)**
Small Livestock Consumption by Kind and Subdistrict in Tebo Regency, 2021 (Kg)

Kecamatan Subdistrict	Kambing Goat	Domba Sheeps	Babi Pig
(1)	(2)	(3)	(4)
Tebo Ilir	11 853	3 847	-
Muara Tabir	1 296	1 466	-
Tebo Tengah	1 852	3 847	-
Sumay	2 704	2 382	-
Tengah Ilir	3 704	2 821	-
Rimbo Bujang	926	523	-
Rimbo Ulu	2 000	471	-
Rimbo Ilir	3 334	398	-
Tebo Ulu	7 408	2 931	-
VII Koto	32 503	1 772	-
Serai Serumpun	18 150	2 198	-
VII Koto Ilir	15 094	1 795	-
Tebo	100 824	24 531	-

Catatan/Note: ...

Sumber/Source: Dinas Perkebunan, Peternakan dan Perikanan Kabupaten Tebo/ *Plantation, Livestock and Fishery Office of Tebo Regency*

Tabel
Table 5.4.13

Konsumsi Daging Unggas Menurut Jenis dan Kecamatan di Kabupaten Tebo, 2021 (Kg)
Poultry Consumption by Kind and Subdistrict in Tebo Regency, 2021 (Kg)

Kecamatan Subdistrict	Ayam Kampung Free-Range Chicken	Ayam Pedaging Broiler	Ayam Petelor Laying Pullet	Itik Duck
(1)	(2)	(3)	(4)	(5)
Tebo Ilir	15 111	553 194	-	901
Muara Tabir	6 242	18 006	-	219
Tebo Tengah	15 118	83 363	-	3 471
Sumay	11 720	86 141	-	471
Tengah Ilir	10 188	884 198	-	1 587
Rimbo Bujang	34 450	726 588	-	959
Rimbo Ulu	16 076	441 710	-	2 002
Rimbo Ilir	28 614	109 038	-	3 223
Tebo Ulu	1 422	47 572	-	579
VII Koto	35 746	48 350	-	2 901
Serai Serumpun	6 165	16 561	-	507
VII Koto Ilir	16 713	81 140	-	182
Tebo	207 565	3 095 861	-	17 001

Catatan/Note: ...

Sumber/Source: Dinas Perkebunan, Peternakan dan Perikanan Kabupaten Tebo/ Plantation, Livestock and Fishery Office of Tebo Regency

Tabel
Table 5.4.14**Konsumsi Telur Menurut Jenis dan Kecamatan di
Kabupaten Tebo, 2021 (Kg)**
*Egg Consumption by Kind of Poultry and Subdistrict in Tebo
Regency, 2021 (Kg)*

Kecamatan Subdistrict	Ayam Kampung Free-Range Chicken	Ayam Pedaging Broiler	Ayam Petelor Laying Pullet	Itik Duck
(1)	(2)	(3)	(4)	(5)
Tebo Ilir	72 433	-	143 649	14 805
Muara Tabir	30 907	-	59 202	4 755
Tebo Tengah	67 583	-	437 976	53 619
Sumay	39 535	-	111 115	6 776
Tengah Ilir	37 378	-	181 249	33 554
Rimbo Bujang	145 562	-	521 380	23 960
Rimbo Ulu	109 548	-	406 729	95 924
Rimbo Ilir	133 091	-	372 333	139 940
Tebo Ulu	48 818	-	199 693	17 192
VII Koto	86 279	-	98 604	22 398
Serai Serumpun	33 911	-	76 032	9 574
VII Koto Ilir	51 487	-	59 430	7 055
Tebo	856 533	-	2 756 631	429 551

Catatan/Note: ...

Sumber/Source: Dinas Perkebunan, Peternakan dan Perikanan Kabupaten Tebo/ Plantation, Livestock and Fishery Office of Tebo Regency

**5.5 PERIKANAN
FISHERY**

Tabel 5.5.1 Jumlah Rumahtangga Perikanan Menurut Kecamatan di Kabupaten Tebo, 2021
Number of Fish Household by Subdistrict in Tebo Regency, 2021

Kecamatan Subdistrict	Penangkapan Arrest	Budidaya Cultivation	Jumlah Total
(1)	(2)	(3)	(4)
Tebo Ilir
Muara Tabir
Tebo Tengah
Sumay
Tengah Ilir
Rimbo Bujang
Rimbo Ulu
Rimbo Ilir
Tebo Ulu
VII Koto
Serai Serumpun
VII Koto Ilir
Tebo

Catatan/Note: ...

Sumber/Source: Dinas Perkebunan, Peternakan dan Perikanan Kabupaten Tebo/ *Plantation, Livestock and Fishery Office of Tebo Regency*

Tabel
Table 5.5.2**Jumlah Perahu dan Motor Tempel Penangkapan Ikan Menurut Kecamatan di Kabupaten Tebo, 2021**
Number of Traditional Boat and Motor Boat Which Fishing by Subdistrict in Tebo Regency, 2021

Kecamatan Subdistrict	Perahu Traditional Boat	Motor Tempel Motor Boat	Jumlah Total
(1)	(2)	(3)	(4)
Tebo Ilir
Muara Tabir
Tebo Tengah
Sumay
Tengah Ilir
Rimbo Bujang
Rimbo Ulu
Rimbo Ilir
Tebo Ulu
VII Koto
Serai Serumpun
VII Koto Ilir
Tebo

Catatan/Note: ...

Sumber/Source: Dinas Perkebunan, Peternakan dan Perikanan Kabupaten Tebo/ *Plantation, Livestock and Fishery Office of Tebo Regency*

Tabel
Table 5.5.3

Jumlah Benih Ikan yang Disebarkan/Ditebar Menurut Sumber Benih dan Kecamatan di Kabupaten Tebo, 2021
Number of Fish Seed Spread by Seed Source and Subdistrict in Tebo Regency, 2021

Kecamatan Subdistrict	Sumber Benih Seed Source				Jumlah Total
	BBI	UPR	Alam Nature	Luar Daerah Imported	
(1)	(2)	(3)	(4)	(5)	(6)
Tebo Ilir
Muara Tabir
Tebo Tengah
Sumay
Tengah Ilir
Rimbo Bujang
Rimbo Ulu
Rimbo Ilir
Tebo Ulu
VII Koto
Serai Serumpun
VII Koto Ilir
Tebo

Catatan/Note: ...

Sumber/Source: Dinas Perkebunan, Peternakan dan Perikanan Kabupaten Tebo/ Plantation, Livestock and Fishery Office of Tebo Regency

Tabel
Table 5.5.4**Produksi dan Nilai Jual Ikan Menurut Kecamatan di
Kabupaten Tebo, 2021**
*Fish Production and Its Sale Value by Subdistrict in Tebo
Regency, 2021*

Kecamatan Subdistrict	Budidaya Cultivation		Perairan Umum Public Water		Jumlah Total	
	Produksi Production (Ton)	Nilai Value (000 Rp)	Produksi Production (Ton)	Nilai Value (000 Rp)	Produksi Production (Ton)	Nilai Value (000 Rp)
(1)	(2)	(3)	(4)	(5)	(6)	(7)
Tebo Ilir
Muara Tabir
Tebo Tengah
Sumay
Tengah Ilir
Rimbo Bujang
Rimbo Ulu
Rimbo Ilir
Tebo Ulu
VII Koto
Serai Serumpun
VII Koto Ilir
Tebo

Catatan/Note: ...

Sumber/Source: Dinas Perkebunan, Peternakan dan Perikanan Kabupaten Tebo/ Plantation, Livestock and Fishery Office of Tebo Regency

Tabel
Table 5.5.5

**Produksi Ikan Kolam dan Nilai Jual Ikan Menurut
Kecamatan di Kabupaten Tebo, 2021**
*Pooled Fish Production and Its Sale Value by Subdistrict in
Tebo Regency, 2021*

Kecamatan Subdistrict	Produksi Production (Ton)	Nilai Value (000 Rp)
(1)	(2)	(3)
Tebo Ilir
Muara Tabir
Tebo Tengah
Sumay
Tengah Ilir
Rimbo Bujang
Rimbo Ulu
Rimbo Ilir
Tebo Ulu
VII Koto
Serai Serumpun
VII Koto Ilir
Tebo

Catatan/Note: ...

Sumber/Source: Dinas Perkebunan, Peternakan dan Perikanan Kabupaten Tebo/ *Plantation, Livestock and Fishery Office of Tebo Regency*

Tabel
Table 5.5.6**Jumlah Jaring Apung, Produksi, dan Nilai Jual Ikan
Menurut Kecamatan di Kabupaten Tebo, 2021**
**Number of Floating Cage Net, Production, and Its Sale Value
by Subdistrict in Tebo Regency, 2021**


Kecamatan Subdistrict	KJA "Keramba" (Unit)	Produksi Production (Ton)	Nilai Value (000 Rp)
(1)	(2)	(3)	(4)
Tebo Ilir
Muara Tabir
Tebo Tengah
Sumay
Tengah Ilir
Rimbo Bujang
Rimbo Ulu
Rimbo Ilir
Tebo Ulu
VII Koto
Serai Serumpun
VII Koto Ilir
Tebo

Catatan/Note: ...

Sumber/Source: Dinas Perkebunan, Peternakan dan Perikanan Kabupaten Tebo/ *Plantation, Livestock and Fishery Office of Tebo Regency*

06

PERTAMBANGAN DAN ENERGI
MINING AND ENERGY



Jumlah Air yang Disalurkan PDAM di Kabupaten Tebo pada Tahun 2021 sebanyak

2.131.746 m³

Sumber: PDAM Kabupaten Tebo

PENJELASAN TEKNIS

1. Pelanggan adalah individu atau kelompok, baik rumah tangga, perusahaan atau institusi nonprofit yang membeli air bersih dari perusahaan air bersih.
2. Air disalurkan adalah banyaknya air bersih yang disalurkan oleh perusahaan air bersih (dalam satuan m³). Semakin besar volume air bersih yang disalurkan maka akan semakin terpenuhi kebutuhan konsumen akan air bersih.
3. Jumlah listrik/air yang terjual/didistribusikan adalah banyaknya listrik/air bersih yang disalurkan kepada para pelanggan.

TECHNICAL NOTES

1. *Customers are individuals or groups, whether household, company or non-profit institutions that buy water supply from water supply establishment.*
2. *Distributed water is the amount of water that can be distributed by the water company (in units of m³). The greater the volume of water distributed it will be increasingly fulfilled the needs of consumers for clean water.*
3. *Sold/Distributed electricity/cleaned water is total electricity/cleaned water distributed to costumers.*

ULASAN

Perkembangan pelistrikan di Kabupaten Tebo meningkat seiring dengan laju perkembangan pembangunan. Jumlah produksi listrik yang tercatat di 2 (dua) ranting (Muara Tebo dan Rimbo Bujang) pada tahun 2021, mencapai 234.310.121 KWh.

Tahun 2021 konsumen air minum meningkat menjadi 15.322 pelanggan atau naik 12,60% persen dari tahun sebelumnya. Sebagian besar konsumen air minum PDAM berada di Kecamatan Rimbo Bujang sebesar 4.343 orang atau sekitar 28,34% dari total pelanggan.

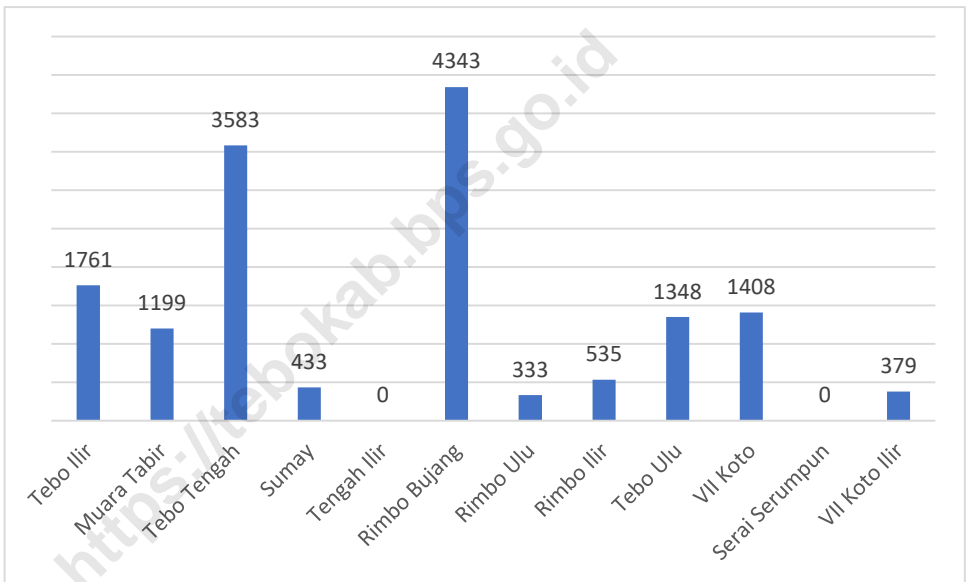
DESCRIPTION

The growth of electricity at Tebo Regency rise equally with development growth. Total electricity production was reported in 2 (two) branch of PLN (Muara Tebo and Rimbo Bujang) in 2021, reached 234.310.121 KWh.

In 2021 water consumers rise to 15.322 costumers or grew up 12,60 percent from previous year. Most of water consumers stay at Rimbo Bujang Subdistrict as much 4.343 customers or about 28,34 percent of total consumers.

Gambar 6.1
Figures

Jumlah Pelanggan dan Air yang Disalurkan Menurut Kecamatan, 2021
Number of Customers and Distributed Water by Subdistrict, 2021



Sumber/Source : PDAM Kabupaten Tebo/ PDAM of Tebo Regency

Tabel
Table 6.1

**Jumlah Produksi Listrik Menurut Cara Memproduksinya
di Kabupaten Tebo, 2021**
*Amount of Electricity Production by Method of Production
in Tebo Regency, 2021*

Kecamatan Subdistrict	Produksi Listrik (kWh) Electricity Production (kWh)
(1)	(2)
Produksi Sendiri	139 712 605
Terima dari Unit Lain	94 597 516
Sewa	-
Beli	-
Jumlah	234 310 121

Catatan/Note:

Sumber/Source: PT PLN (Persero) Area Muaro Bungo/ PLN of Muara Bungo

Tabel
Table 6.2**Nilai Penjualan Tenaga Listrik dan Listrik yang Terjual di Kabupaten Tebo, 2021**
Sales Value of Electricity and Electricity Sold in Tebo Regency, 2021

Kecamatan Subdistrict	Nilai Penjualan Tenaga Listrik (Rp) Sales Value of Electricity (Rp)	Listrik yang Terjual (kWh) Electricity Sold (kWh)
(1)	(2)	(3)
Sosial	4 880 142 231	7 408 332
Rumah Tangga	188 057 911 853	156 360 776
Bisnis / Usaha	23 858 293 928	18 867 335
Industri	14 451 162 010	13 162 793
Gedung Kantor Pemerintah	3 603 288 108	2 729 254
Penerangan Jalan Umum / Lainnya	5 637 865 197	3 873 585
Jumlah	240 488 663 327	202 402 075

Catatan/Note: ...

Sumber/Source: PT PLN (Persero) Area Muaro Bungo/ PLN of Muara Bungo

Tabel
Table 6.3**Jumlah Pelanggan dan Air yang Disalurkan Menurut Kecamatan, 2021**
Number of Customers and Distributed Water by Subdistrict, 2021

Kecamatan Subdistrict	Pelanggan Number of Customers	Air Disalurkan Distributed Water (m ³)	Nilai Value (Rp)
(1)	(2)	(3)	(4)
Tebo Ilir	1 761	242 582	92 410 500
Muara Tabir	1 199	169 050	67 332 250
Tebo Tengah	3 583	783 849	327 117 000
Sumay	433	58 081	22 234 750
Tengah Ilir	-	-	-
Rimbo Bujang	4 343	481 377	206 603 750
Rimbo Ulu	333	30 499	13 706 000
Rimbo Ilir	535	54 274	23 122 750
Tebo Ulu	1 348	150 990	65 180 000
VII Koto	1 408	118 806	45 321 000
Serai Serumpun	-	-	-
VII Koto Ilir	379	42 238	14 397 000
Tebo	15 322	2 131 746	877 425 000

Catatan/Note: ...

Sumber/Source: PDAM Kabupaten Tebo/ PDAM of Tebo Regency

Tabel
Table 6.4**Perkembangan Konsumen Air Minum Menurut
Kecamatan di Kabupaten Tebo, 2017-2021**
*Development of Water Supply Customer by Subdistrict at
Tebo Regency in 2017-2021*

Kecamatan Subdistrict	2017	2018	2019	2020	2021
(1)	(2)	(3)	(4)	(5)	(6)
Tebo Ilir	1 173	1 207	1 331	1 561	1 761
Muara Tabir	669	845	1 014	1 117	1 199
Tebo Tengah	2 549	3 001	3 185	3 322	3 583
Sumay	286	312	386	404	433
Tengah Ilir	-	-	-	-	-
Rimbo Bujang	1 573	2 298	3 159	3 711	4 343
Rimbo Ulu	262	298	305	289	333
Rimbo Ilir	343	389	514	445	535
Tebo Ulu	716	1 074	1 093	1 140	1 348
VII Koto	-	-	556	1 058	1 408
Serai Serumpun	-	-	-	-	-
VII Koto Ilir	163	327	338	344	379
Tebo	7 734	9 751	11 931	13 391	15 322

Catatan/Note: ...

Sumber/Source: PDAM Kabupaten Tebo/ PDAM of Tebo Regency

07

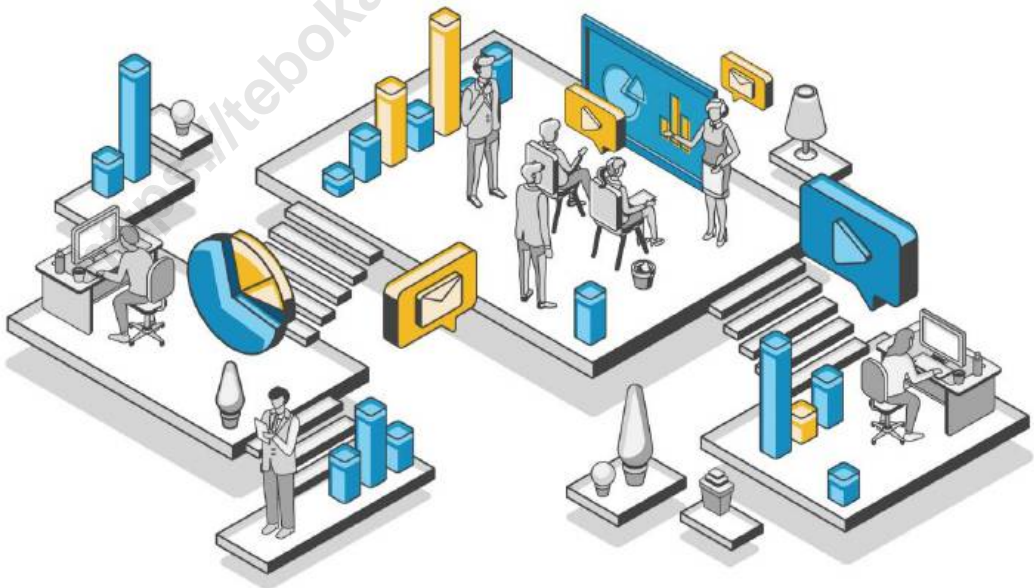
INDUSTRI DAN PERDAGANGAN
INDUSTRY AND TRADE

Koperasi
376

**Perseroan
Terbatas**
8

**Perseroan
Komanditer**
9

Perorangan
86



**Jumlah perusahaan menurut Bentuk Badan Hukum
di Kabupaten Tebo, 2021**

PENJELASAN TEKNIS

1. Industri manufaktur adalah suatu kegiatan ekonomi yang melakukan kegiatan mengubah suatu barang dasar secara mekanis, kimia, atau dengan tangan sehingga menjadi barang jadi/setengah jadi, dan atau barang yang kurang nilainya menjadi barang yang lebih tinggi nilainya, dan sifatnya lebih dekat kepada pemakai akhir. Termasuk dalam kegiatan ini adalah jasa industri dan pekerjaan perakitan.
2. Perusahaan atau usaha industri adalah suatu unit (kesatuan) usaha yang melakukan kegiatan ekonomi, bertujuan menghasilkan barang atau jasa, terletak pada suatu bangunan atau lokasi tertentu, dan mempunyai catatan administrasi tersendiri mengenai produksi dan struktur biaya serta ada seorang atau lebih yang bertanggung jawab atas usaha tersebut.
3. Industri manufaktur dikelompokkan ke dalam 4 golongan berdasarkan banyaknya pekerja, yaitu: industri besar (100 orang pekerja atau lebih), industri sedang/menengah (20–99 orang pekerja), industri kecil (5–19 orang pekerja), dan industri mikro (1–4 orang pekerja).
4. Perusahaan adalah suatu badan yang melakukan kegiatan ekonomi, bertujuan menghasilkan barang/jasa, terletak di suatu

TECHNICAL NOTES

1. *Manufacturing industry is defined as an economic activity processing basic goods mechanically, chemicals or manually into final or intermediate goods. It is also defined as processing of lower value goods into higher value goods as final or intermediate products. The activities also include services for manufacturing and assembling.*
2. *A manufacturing establishment is defined as a production unit engaged in economic activity, producing goods or services, located in a building or in a certain location, keeping a business record concerning the production and cost structure, and having a person or more that are responsible to those activities.*
3. *Manufacturing industries are categorized into four groups, based on the number of employees: large scale manufacturing (100 employees or more), medium scale manufacturing (20–99 employees), small scale manufacturing (5–19 employees), and micro industry (1–4 employees).*
4. *Enterprises are an entity conducting economic activities to provide goods/services, located in a physical building at a particular location, and maintain business records regarding production and cost structure, as well as at least one person who is responsible for business risk. Companies can*

- bangunan fisik pada lokasi tertentu, dan mempunyai catatan administrasi tersendiri mengenai produksi dan struktur biaya, serta ada seorang atau lebih yang bertanggung jawab atas resiko usaha. Badan usaha perusahaan dapat berbetuk PT, CV, Firma, PT (Persero), Perusahaan Umum (Perum) atau Perusahaan Jawatan.
5. Perseroan terbatas (PT) adalah suatu badan hukum untuk menjalankan usaha yang memiliki modal terdiri dari saham-saham yang pemiliknya memiliki bagian sebanyak saham yang dimilikinya. Karena modalnya terdiri dari saham-saham yang dapat diperjualbelikan, perubahan kepemilikan perusahaan dapat dilakukan tanpa perlu membubarkan perusahaan.
- form a business entity PT, CV, Firm, PT (Persero), Public Company or Bureau Company.*
5. *A joint stock company is a business entity where different stocks can be bought and owned by shareholders. Each shareholder owns company stock in proportion, evidenced by his or her shares (certificates of ownership). This allows for the unequal ownership of a business with some shareholders owning a bigger proportion of a company than others do. Shareholders are able to transfer their shares to others without any edeect to the continued existence of the company.*

ULASAN

Pedagang di Kabupaten Tebo didominasi oleh pedagang kecil dan menengah. Jumlah pedagang tahun 2021 sebesar 5.923 pedagang, dengan rincian : pedagang besar 321, pedagang menengah 873 orang , dan pedagang kecil 4.729 orang.

Di Kabupaten Tebo terdapat 4 pasar umum dan 60 pasar tradisional, dan 1020 toko dan 766 kios yang tersebar di 12 kecamatan.

Industri Meubel memiliki unit usaha terbanyak, yaitu sebanyak 290 usaha. Nilai Produksi terbesar ada di industri Pandai Besi (Rp. 792.000.000).

Jumlah koperasi di Kabupaten Tebo tahun 2021 sebanyak 376 unit, naik 7 unit dari tahun sebelumnya.

DESCRIPTION

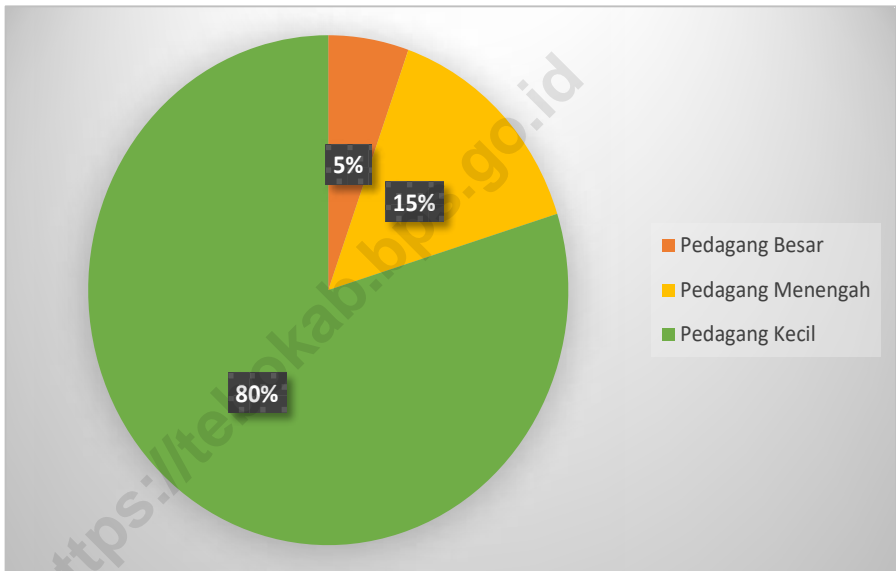
Traders in Tebo regency is dominated by small and medium traders. The number of trader in 2021 was 5.923 people, with details: 321 people of wholesaler, 873 people of medium traders, and 4.729 people of small traders.

In Tebo Regency, there are 4 public markets and 60 traditional markets, and 1020 shops and 766 stalls spread across 12 sub-districts.

Furniture industry have the largest business units, which are 290 businesses. While the largest production value is in blacksmith industry (Rp. 792.000.000).

The number of cooperatives in Tebo Regency in 2021 was 376 units, 7 units increased from the previous year

Gambar 7.1 Jumlah Pedagang Menurut Jenisnya di Kabupaten Tebo, 2021
Figures 7.1 Number of Merchants by Type in Tebo Regency, 2021



Sumber/Source : Dinas Perindustrian, Perdagangan dan Tenaga Kerja Kabupaten Tebo/ Industry, Trade, and Labor Service of Tebo Regency

Tabel
Table 7.1

**Jumlah Pedagang Menurut Kecamatan di Kabupaten
Tebo, 2021**
Number of Merchants by Subdistrict in Tebo Regency, 2021

Kecamatan Subdistrict	Pedagang Besar Wholesaler	Pedagang Menengah Medium Trader	Pedagang Kecil Small Trader
(1)	(2)	(3)	(4)
Tebo Ilir	36	80	450
Muara Tabir	20	50	270
Tebo Tengah	60	150	630
Sumay	7	25	120
Tengah Ilir	18	47	251
Rimbo Bujang	85	250	1 120
Rimbo Ulu	50	120	550
Rimbo Ilir	10	50	361
Tebo Ulu	8	39	415
VII Koto	5	15	115
Serai Serumpun	4	12	105
VII Koto Ilir	18	35	342
Tebo	321	873	4 729

Catatan/Note: ...

Sumber/Source: Dinas Perindustrian, Perdagangan dan Tenaga Kerja Kabupaten Tebo/ Industry, Trade, and Labor Service of Tebo Regency

Tabel
Table 7.2**Jumlah Sarana Perdagangan Menurut Jenis di Kabupaten Tebo, 2017-2021**
Number of Trading Facilities by Type of Facility in Tebo Regency, 2017-2021

Sarana Perdagangan Trading Facilities	2017	2018	2019	2020	2021
(1)	(2)	(3)	(4)	(5)	(6)
Pasar Umum	4	4	4	4	4
Pasar Tradisional	37	37	47	47	60
Toko	925	854	857	859	1 020
Kios	145	145	145	766	766
Jumlah/Total	1 111	1 040	1 053	1 676	1 850

Catatan/Note: ...

Sumber/Source: Dinas Perindustrian, Perdagangan dan Tenaga Kerja Kabupaten Tebo/ Industry, Trade, and Labor Service of Tebo Regency

Tabel
Table 7.3

Jumlah Sarana Perdagangan Menurut Jenis dan Kecamatan di Kabupaten Tebo, 2021
Number of Trading Facilities by Type and Subdistrict in Tebo Regency, 2021

Kecamatan Subdistrict	Pasar Umum	Pasar Tradisional	Kios
(1)	(2)	(3)	(4)
Tebo Ilir	1	2	57
Muara Tabir	-	4	-
Tebo Tengah	1	1	72
Sumay	-	6	21
Tengah Ilir	-	10	-
Rimbo Bujang	1	6	616
Rimbo Ulu	-	6	-
Rimbo Ilir	-	5	-
Tebo Ulu	1	5	-
VII Koto	-	5	-
Serai Serumpun	-	5	-
VII Koto Ilir	-	5	-
Tebo	4	60	766

Catatan/Note: ...

Sumber/Source: Dinas Perindustrian, Perdagangan dan Tenaga Kerja Kabupaten Tebo/ Industry, Trade, and Labor Service of Tebo Regency

Tabel
Table 7.4**Jumlah Perusahaan Menurut Bentuk Badan Hukum di
Kabupaten Tebo, 2017-2021**
**Number of Establishments by Type of Business Entity in Tebo
Regency, 2017-2021**

Tipe Badan Hukum Type of Business Entity	2017	2018	2019	2020	2021
(1)	(2)	(3)	(4)	(5)	(6)
Perseroan Terbatas (PT)	25	28	13	4	8
Perseroan Komanditer (CV)	31	30	24	15	9
Koperasi	357	365	366	369	376
Perorangan (PO)	286	189	92	6	86
Jumlah/Total	699	612	495	30	479

Catatan/Note:

Sumber/Source: Dinas Penanaman Modal, Pelayanan Terpadu Satu Pintu, Koperasi, Usaha Kecil dan Menengah Kab. Tebo/ *Capital Investment, Integrated Service, Cooperative, and Small-Medium Enterprises Office of Tebo Regency*

Tabel
Table 7.5

Jumlah Perusahaan, Tenaga Kerja, dan Nilai Produksi Menurut Klasifikasi Industri Kecil dan Menengah di Kabupaten Tebo, 2021
Number of Establishment, Employees, and Production Value by Small and Medium Scale Industrial Classification in Tebo Regency, 2021

Klasifikasi Industri <i>Industrial Classification</i>	Unit Usaha (IKM) <i>Enterprises</i>	Tenaga Kerja (orang) <i>Employee (people)</i>	Nilai Produksi <i>Production Value</i>
(1)	(2)	(3)	(4)
Meubel / Furniture	290	870	720 000 000
Tempe & Tahu	289	578	606 000 000
Batu Bata / Coal	39	195	432 000 000
Genteng / Roof Tile	39	156	360 000 000
Penggilingan Padi / Rice Milling	39	117	504 000 000
Pandai Besi / Blacksmith	104	312	792 000 000
Industri Kerupuk, Keripik, Peyek dan Sejenisnya	219	657	288 000 000

Catatan/Note:

Sumber/Source: Dinas Perindustrian, Perdagangan dan Tenaga Kerja Kabupaten Tebo / Industry, Trade, and Labor Service of Tebo Regency

Tabel
Table 7.6**Jumlah Koperasi Menurut Jenis Koperasi dan Kecamatan di Kabupaten Tebo, 2021**
Number of Cooperatives by Type of Cooperative and Subdistrict in Tebo Regency, 2021

Kecamatan Subdistrict	KUD	KPN	KOP KAR	KOP PON TREN	KOP TANI	PERKE- BUNAN	Lainnya Other	Jumlah Total
(1)	(2)	(3)	(4)	(5)	(6)	(7)	(8)	(9)
Tebo Ilir	3	3	2	1	3	16	13	41
Muara Tabir	2	2	-	-	3	4	9	20
Tebo Tengah	3	9	-	2	6	5	32	57
Sumay	3	-	2	-	9	14	21	49
Tengah Ilir	-	-	2	1	4	5	18	30
Rimbo Bujang	7	3	2	9	3	-	31	55
Rimbo Ulu	5	-	-	1	-	-	16	22
Rimbo Ilir	4	1	1	-	1	-	7	14
Tebo Ulu	2	2	-	2	4	5	19	34
VII Koto	2	-	-	1	5	6	11	25
Serai Serumpun	-	-	-	-	2	6	4	12
VII Koto Ilir	1	-	1	-	2	4	9	17
Tebo	32	20	10	17	42	65	190	376

Catatan/Note:


Sumber/Source: Dinas Penanaman Modal, Pelayanan Terpadu Satu Pintu, Koperasi, Usaha Kecil dan Menengah Kab. Tebo/ *Capital Investment, Integrated Service, Cooperative, and Small-Medium Enterprises Office of Tebo Regency*

08

**PARIWISATA
TOURISM**



Jumlah Kamar Tidur 238



**Jumlah
Hotel/Penginapan
di Kabupaten Tebo
Tahun 2021 : 15**

PENJELASAN TEKNIS

1. Usaha penyediaan akomodasi adalah usaha yang menyediakan pelayanan penginapan yang dapat dilengkapi dengan pelayanan pariwisata lainnya. Usaha penyediaan akomodasi dapat berupa hotel, vila, pondok wisata, bumi perkemahan, persinggahan karavan, dan akomodasi lainnya yang digunakan untuk tujuan pariwisata.
2. Hotel adalah penyediaan akomodasi secara harian berupa kamar-kamar di dalam satu bangunan yang dapat dilengkapi dengan jasa pelayanan makan dan minum, kegiatan hiburan dan atau fasilitas lainnya. Hotel terdiri dari hotel berbintang dan hotel non- bintang.
3. Hotel bintang adalah usaha penyediaan jasa pelayanan penginapan, makan minum serta jasa lainnya bagi umum dengan menggunakan sebagian atau seluruh bangunan. Usaha ini dikelola secara komersial serta memenuhi ketentuan persyaratan sebagai hotel bintang (termasuk berlian) yang ditetapkan dalam surat keputusan instansi yang membinanya. Misalnya hotel bintang lima, hotel bintang empat dan seterusnya.
4. Hotel non bintang/melati adalah usaha penyediaan akomodasi yang memenuhi ketentuan sebagai hotel melati yang

TECHNICAL NOTES

1. *The business of providing accommodation is a business that provides specialty services that can be equipped with other tourism services. It includes hotel, villa, cottage, camping, caravan stop, and other accommodation that are used for tourism purposes.*
2. *Hotel is a daily supply of accommodation rooms within a building which can be equipped with eating and drinking services, entertainment activities and/or other facilities. Hotel consists of a classified hotel and a non-classified hotel.*
3. *A star hotel is the business of providing an accommodation, eating and drinking as well as other services for the public by using a building or a part of a building. It is managed commercially and meets specified requirements as a star hotel (including diamonds) set forth in the decree of fostering agency. For example, five star hotel, four star hotel, and so on.*
4. *Non star hotel is a business of providing accommodation that meet the requirements as the budget hotels that set out in a decision*

ditetapkan dalam surat keputusan instansi yang membinanya. Termasuk motel. (KBLI 2009)

5. Banyaknya kamar adalah kamar yang siap untuk dijual pada saat pencacahan (tidak termasuk kamar pribadi, kamar penjaga malam, kamar pegawai hotel, dan kamar yang sedang dalam perbaikan).
6. Banyaknya tempat tidur adalah banyaknya tempat tidur yang tersedia dan siap pakai, tidak termasuk tempat tidur yang ada di gudang (persediaan untuk extra bed). Tempat tidur ukuran king size atau single dihitung satu tempat tidur. Jumlah tempat tidur yang tersedia dihitung dalam arti jumlah fisik tempat tidur.

letter. Including motels. (KBLI 2009)

5. *The number of rooms is the rooms are ready for sale in the enumeration date (not including the private room, the night watchman, servant rooms, and rooms that are under construction).*
6. *Number of beds is the number of beds available and ready to use, not including the bed in the warehouse (inventory for extra bed). King size bed or a single are calculated one bed. The number of beds available is calculated in terms of the number of physical bed.*

ULASAN

Terdapat 15 (lima belas) hotel non bintang di Kabupaten Tebo, dimana 7 (tujuh) hotel terletak di Kecamatan Tebo Tengah, 6 (enam) di Kecamatan Rimbo Bujang, 1 (satu) di Kecamatan Tengah Ilir dan 1 (satu) di Kecamatan Tebo Ilir.

Terdapat 58 restoran dan rumah makan yang tersebar di 5 kecamatan di Kabupaten Tebo pada tahun 2021. Kecamatan Tebo Tengah dan Rimbo Bujang memiliki restoran dan rumah makan terbanyak di Kabupaten Tebo, yaitu masing-masing 38 dan 13 buah.

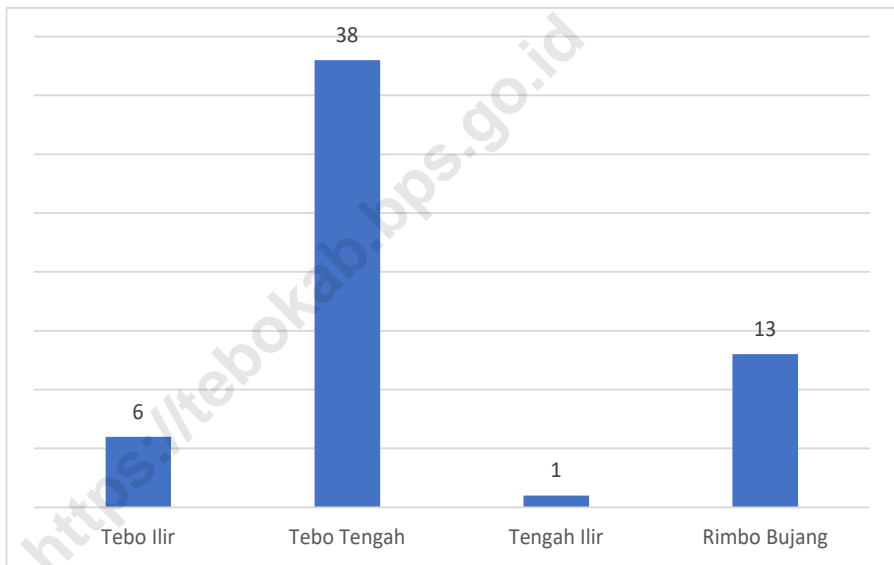
DESCRIPTION

There was 15 (fifteen) non star hotel at Tebo Regency, 7 (seven) of hotels at Tebo Tengah District, 6 (six) at Rimbo Bujang District, 1 (one) at Tengah Ilir Districy and 1 (one) at Tengah Ilir Districy.

There are 58 restaurants spread across 6 districts in Tebo Regency at 2021. Tebo Tengah and Rimbo Bujang has the most restaurants in Tebo Regency, each were 38 and 13 restaurants.

<https://tebokab.bps.go.id>

Gambar 8.1 Jumlah Rumah Makan/Restoran Menurut Kecamatan, 2021
Figures **8.1** Number of Restaurant by Subdistrict in Tebo Regency, 2021



Sumber/Source : Badan Keuangan Daerah Kabupaten Tebo/ Income Region Office of Tebo Regency

Tabel
Table 8.1

Banyaknya Hotel di Kabupaten Tebo, 2021
Number of Hotel at Tebo Regency, 2021

Nama Hotel <i>Name of Hotel</i>	Tingkatan Hotel <i>Level of Hotel</i>		Lokasi/Kecamatan <i>Location/Subdistrict</i>
	Berbintang <i>Stars</i>	Nonbintang <i>Non-Stars</i>	
(1)	(2)	(3)	(4)
Hotel Nabila	-	√	Tebo Tengah
Hotel Alya	-	√	Tebo Tengah
Hotel GN	-	√	Tebo Tengah
Hotel Sederhana	-	√	Tebo Tengah
Penginapan Kurnia	-	√	Tebo Tengah
Penginapan Plita	-	√	Tebo Tengah
Penginapan Wisma 72	-	√	Tebo Tengah
Penginapan Juanta	-	√	Tengah Ilir
Penginapan Riak Danau	-	√	Tebo Ilir
Hotel Yossi	-	√	Rimbo Bujang
Hotel Grand Ratu	-	√	Rimbo Bujang
Hotel Lestari	-	√	Rimbo Bujang
Hotel Melissa	-	√	Rimbo Bujang
Hotel Linda	-	√	Rimbo Bujang
Hotel Family	-	√	Rimbo Bujang

Catatan/Note: ...

Sumber/Source: BPS Kabupaten Tebo/ BPS-Statistics Indonesia of Tebo Regency

Tabel
Table 8.2**Rata-rata Jumlah Kamar dan Tempat Tidur per Hotel
Menurut Kecamatan di Kabupaten Tebo, 2021**
*Average of Rooms and Beds per Hotel by Subdistrict in Tebo
Regency, 2021*

Kecamatan Subdistrict	Fasilitas Facility	
	Kamar Tidur Rooms	Tempat Tidur Beds
(1)	(2)	(3)
Tebo Ilir	6	6
Muara Tabir	-	-
Tebo Tengah	92	148
Sumay	-	-
Tengah Ilir	21	21
Rimbo Bujang	119	155
Rimbo Ulu	-	-
Rimbo Ilir	-	-
Tebo Ulu	-	-
VII Koto	-	-
Serai Serumpun	-	-
VII Koto Ilir	-	-

Catatan/Note: ...

Sumber/Source: BPS Kabupaten Tebo/ BPS-Statistics Indonesia of Tebo Regency

Tabel
Table 8.3

**Jumlah Rumah Makan/Restoran Menurut Kecamatan,
2018–2021**
Number of Restaurants by Subdistrict, 2018–2021

Kecamatan Subdistrict	2018	2019	2020	2021
(1)	(2)	(3)	(4)	(5)
Tebo Ilir	10	10	6	6
Muara Tabir	5	5	-	-
Tebo Tengah	62	66	38	38
Sumay	-	-	-	-
Tengah Ilir	10	10	1	1
Rimbo Bujang	53	53	13	13
Rimbo Ulu	-	-	-	-
Rimbo Ilir	-	-	1	-
Tebo Ulu	-	-	-	-
VII Koto	-	-	-	-
Serai Serumpun	-	-	-	-
VII Koto Ilir	1	1	-	-
Tebo	141	145	59	58

Catatan/Note: ...

Sumber/Source: Badan Keuangan Daerah Kabupaten Tebo/ Income Region Office of Tebo Regency

TRANSPORTASI DAN KOMUNIKASI
TRANSPORTATION AND COMMUNICATION

Panjang Jalan Menurut Pemerintah yang Berwenang Mengelolanya di Kabupaten Tebo, 2021

Panjang jalan keseluruhan di Kabupaten Tebo pada Tahun 2021 sepanjang 1.693,33 Km
sumber : Dinas Pekerjaan Umum dan Penataan Ruang Kabupaten Tebo

112 Km

Jalan Negara

138 Km

Jalan Provinsi

1.443,33

Jalan Kabupaten



PENJELASAN TEKNIS

1. Kendaraan bermotor adalah setiap kendaraan yang digerakkan oleh peralatan teknik yang ada pada kendaraan tersebut, biasanya digunakan untuk angkutan orang atau barang di atas jalan raya selain kendaraan yang berjalan di atas rel. Kendaraan bermotor yang dicatat adalah semua jenis kendaraan kecuali kendaraan bermotor TNI/Polri dan Korps Diplomatik.
2. Kantor Pos adalah tempat pemberi pelayanan komunikasi tertulis dan atau surat elektronik, layanan paket, layanan logistik, layanan transaksi keuangan, dan layanan keagenan pos untuk kepentingan umum. Rumah pos berfungsi sama seperti kantor pos dan kantor pos pembantu, bedanya rumah pos biasanya terletak di daerah terpencil.
3. Telekomunikasi adalah setiap pemancaran, pengiriman dan atau penerimaan dari setiap informasi dalam bentuk tanda-tanda, isyarat, tulisan, gambar, suara dan bunyi melalui sistem kawat, optik, radio atau sistem elektromagnetik lainnya.
4. Jaringan telekomunikasi adalah rangkaian perangkat telekomunikasi dan kelengkapannya yang digunakan dalam bertelekomunikasi.
5. Telepon tetap kabel dalam Susenas disebut telepon rumah

TECHNICAL NOTES

1. *Motor vehicles are any kind of vehicles motorized by machine set up in those vehicles, they are usually used for transporting peoples or goods on roads except vehicles moving along a railway line. The data cover all kinds of motor vehicles except those belong to Indonesia Army Force Indonesian State Police and Diplomatic Corps.*
2. *Post Office is a service provider facility of written communication and or electronic mail, parcel service, logistics services, financial transaction services, and postal services to the public. Postal house has the same function as the post office and subsidiary of post office, the difference is that postal house is usually located in remote areas.*
3. *Lorem 6. Telecommunication includes every transmitting, delivering and or receiving from every information of marking, signal, article, picture, sound and voice through strand of wire system, optic, radio or other electromagnetic system.*
4. *Telecommunication network is peripheral network of telecommunication and its equipment used in the means of telecommunication.*
5. *Fixed line telephone based on Susenas called home phone is a*

adalah jaringan telekomunikasi menggunakan perangkat telepon tetap dengan kabel yang secara umum diatur oleh standar-standar teknis dengan menggunakan suatu nomor telepon, dikenal pula sebagai Public Switched Telephone Network (PSTN). Pada umumnya dimanfaatkan untuk telepon rumah dan jaringan internet, memiliki kemampuan menghantarkan sinyal dengan kuat dan jelas dengan biaya yang relatif lebih murah.

telecommunication network using fixed line telephone device which is generally regulated by technical standards, using a phone number, also known as the Public Switched Telephone Network (PSTN). It is generally used for home phone and Internet networks, has the ability to deliver a strong and clear signal with a relatively low cost.

<https://tebokab.bps.go.id>

ULASAN

Jalan merupakan salah satu sarana penting dalam menunjang perekonomian suatu daerah. Pada tahun 2021, 49,29 persen kondisi jalan kabupaten baik dan 8,01 persen rusak berat. Sementara panjang jalan aspal tahun 2021 mencapai 869,45 km jalan kabupaten dan 558,69 km masih belum diaspal.

Terdapat 5 Kantor Pos Pembantu yang tersebar di Kabupaten Tebo, antara lain Kecamatan Tebo Ilir, Tebo Tengah, Rimbo Bujang, Rimbo Ilir, dan Tebo Ulu.

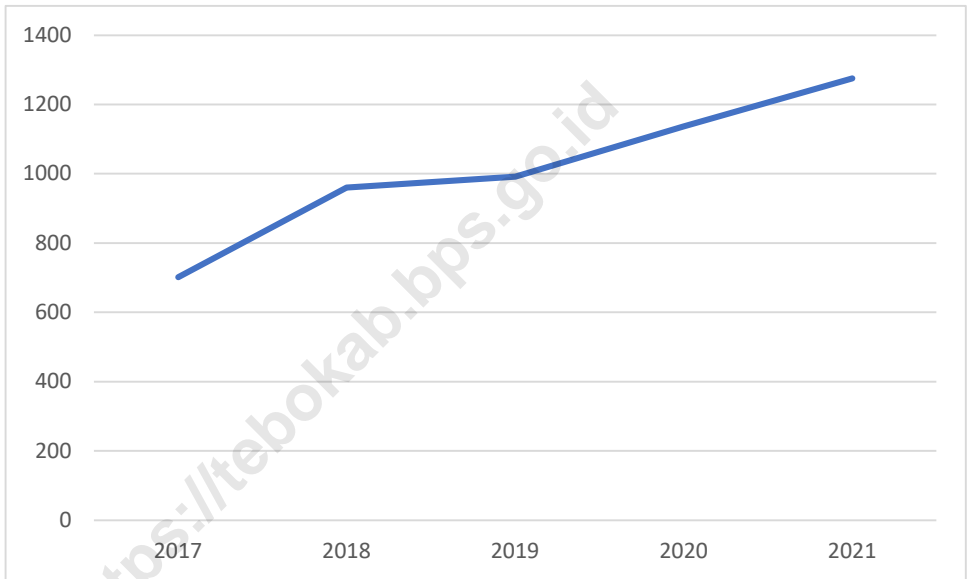
DESCRIPTION

Road is one of important part in supporting area economics. In 2021, 49,29 percent was good road condition and 8,01 percent in heavy broken. While length of road regency with asphalt surface achieved 869,45 km and 558,69 km was not asphalted yet.

There were 5 Auxiliary Post Office that spread around Tebo Regency, which are at Tebo Ilir District, Tebo Tengah District, Rimbo Bujang District, Rimbo Ilir District, and Tebo Ulu District.

<https://tebokab.bps.go.id>

Gambar 9.1 Jumlah Saluran Telepon Terpasang di Kabupaten Tebo, 2017-2021
Figures 9.1 Development of Phone Line at Tebo Regency, 2017-2021



Sumber/Source : PT Telkom Cabang Muaro Bungo/Telecommunication Inc. of Tebo Regency

9.1 TRANSPORTASI TRANSPORTATION

Tabel 9.1.1 **Panjang Jalan Menurut Kecamatan dan Pemerintahan yang Berwenang Mengelolanya di Kabupaten Tebo (km), 2021**
Length of Roads by Subdistrict and Level of Government Authority in Tebo Regency (km), 2021

Kecamatan Subdistrict	Pemerintahan yang Berwenang Mengelola Government Authority			
	Negara State	Provinsi Province	Kabupaten/Kota Regency/City	Jumlah Total
(1)	(2)	(3)	(4)	(5)
Tebo Ilir	23	-	181,33	204,33
Muara Tabir	-	-	30,25	30,25
Tebo Tengah	44	5	194,65	243,65
Sumay	-	20	118,25	138,25
Tengah Ilir	45	8	68,37	121,37
Rimbo Bujang	-	22	301,16	323,16
Rimbo Ulu	-	-	157,74	157,74
Rimbo Ilir	-	-	120,45	120,45
Tebo Ulu	-	44	86,63	130,63
VII Koto	-	20	49,05	69,05
Serai Serumpun	-	-	48,27	48,27
VII Koto Ilir	-	19	87,18	106,18
Tebo	112	138	1 443,33	1 693,33

Catatan/Note: ...

Sumber/Source: Dinas Pekerjaan Umum dan Penataan Ruang Kabupaten Tebo/Public Development Service of Tebo Regency

Tabel
Table 9.1.2**Panjang Jalan Menurut Kecamatan dan Jenis Permukaan Jalan di Kabupaten Tebo (km), 2021**
Length of Roads by Subdistrict and Type of Road Surface in Tebo Regency (km), 2021

Kecamatan Subdistrict	Jenis Permukaan Jalan Type of Road Surface			Jumlah Total
	Aspal Pavement	Tidak Diaspal Not Paved	Lainnya Other	
(1)	(2)	(3)	(4)	(5)
Tebo Ilir	133,12	40,34	7,87	181,33
Muara Tabir	18,95	9,80	1,50	30,25
Tebo Tengah	77,51	117,14	0,00	194,65
Sumay	52,55	65,70	0,00	118,25
Tengah Ilir	25,24	43,13	0,00	68,37
Rimbo Bujang	232,50	68,66	0,00	301,16
Rimbo Ulu	94,94	62,80	0,00	157,74
Rimbo Ilir	80,65	39,80	0,00	120,45
Tebo Ulu	67,16	15,25	4,22	86,63
VII Koto	30,35	18,70	0,00	49,05
Serai Serumpun	29,78	17,69	0,80	48,27
VII Koto Ilir	26,70	59,68	0,80	87,18
Tebo	869,45	558,69	15,19	1 443,33

Catatan/Note: ...

Sumber/Source: Dinas Pekerjaan Umum dan Penataan Ruang Kabupaten Tebo/*Public Development Service of Tebo Regency*

Tabel
Table 9.1.3

Perkembangan Jalan Menurut Kondisi Jalan di Kabupaten Tebo (km), 2015-2021
Development of Roads by Road Condition in Tebo Regency (km), 2015-2021

Tahun Year	Kondisi Jalan Road Condition				Jumlah Total
	Baik Good	Sedang Moderate	Rusak Damaged	Rusak Berat Severely Damaged	
(1)	(2)	(3)	(4)	(5)	(6)
2015	367,11	500,93	304,02	79,81	1 251,87
2016	527,77	480,15	188,34	62,81	1 259,07
2017	568,83	495,68	184,48	62,81	1 311,80
2018	709,74	464,46	176,12	93,01	1 443,33
2019	722,42	474,49	144,77	101,65	1 443,33
2020	717,92	473,99	149,77	101,65	1 443,33
2021	711,42	469,99	146,27	115,65	1.443,33

Catatan/Note: ...

Sumber/Source: Dinas Pekerjaan Umum dan Penataan Ruang Kabupaten Tebo/*Public Development Service of Tebo Regency*

Tabel
Table 9.1.4**Panjang Jalan Menurut Kecamatan dan Kondisi Jalan di Kabupaten Tebo (km), 2021**
Length of Roads and Road Condition in Tebo Regency (km), 2021

Kecamatan Subdistrict	Kondisi Jalan Road Condition				Jumlah Total
	Baik Good	Sedang Moderate	Rusak Damaged	Rusak Berat Severely Damaged	
(1)	(2)	(3)	(4)	(5)	(6)
Tebo Ilir	94,84	59,47	23,28	3,74	181,33
Muara Tabir	4,55	14,00	5,70	6,00	30,25
Tebo Tengah	85,79	60,90	35,65	12,30	194,65
Sumay	37,30	31,50	43,05	6,40	118,25
Tengah Ilir	18,50	33,29	9,58	7,00	68,37
Rimbo Bujang	178,22	99,73	8,42	14,80	301,16
Rimbo Ulu	107,33	41,31	4,10	5,00	157,74
Rimbo Ilir	74,76	42,45	3,24	0,00	120,45
Tebo Ulu	53,07	18,70	11,15	3,71	86,63
VII Koto	25,15	15,40	1,40	7,10	49,05
Serai Serumpun	5,71	42,56	0,00	0,00	48,27
VII Koto Ilir	26,20	10,68	0,70	49,60	87,18
Tebo	711,42	469,99	146,27	115,65	1 443,33

Catatan/Note: ...

Sumber/Source: Dinas Pekerjaan Umum dan Penataan Ruang Kabupaten Tebo/*Public Development Service of Tebo Regency*

Tabel
Table 9.1.5**Jumlah Kendaraan Bermotor yang Membayar Pajak Menurut Jenis Kendaraan di Kabupaten Tebo, 2019-2021**
Number of Motor Vehicles Paying Taxes by Type of Vehicle in Tebo Regency, 2019-2021

Jenis Kendaraan Type of Vehicle	2019	2020	2021
(1)	(2)	(3)	(4)
Sedan, Jeep, Station Wagon (Tidak Umum)	5 957	6 214	7 340
Sedan, Jeep, Station Wagon (Umum)	3	3	2
Bus, Mikro Bus (Tidak Umum)	18	18	16
Bus, Mikro Bus (Umum)	7	4	5
Truck, Pick Up (Tidak Umum)	1 798	1 802	1 814
Truck, Pick Up (Umum)	555	535	600
Kendaraan Khusus (Tidak Umum)	45	12	-
Kendaraan Khusus (Umum)	-	-	-
Sepeda Motor, Scooter	27 310	26 381	26 658
Jumlah/Total	35 693	34 969	36 395

Catatan/Note: ...

Sumber/Source: Kantor SAMSAT Kabupaten Tebo/SAMSAT Tebo Regency

9.2 POS DAN KOMUNIKASI POST AND COMUNICATION

Tabel 9.2.1 **Jumlah Kantor Pos Pembantu Menurut Kecamatan di Kabupaten Tebo, 2018-2021**
Table 9.2.1 **Number of Auxiliary Post Office by Subdistrict in Tebo Regency, 2018-2021**

Kecamatan Subdistrict	2018	2019	2020	2021
(1)	(2)	(3)	(4)	(5)
Tebo Ilir	1	1	1	1
Muara Tabir	-	-	-	-
Tebo Tengah	1	1	1	1
Sumay	-	-	-	-
Tengah Ilir	-	-	-	-
Rimbo Bujang	1	1	1	1
Rimbo Ulu	-	-	-	-
Rimbo Ilir	1	1	1	1
Tebo Ulu	1	1	1	1
VII Koto	-	-	-	-
Serai Serumpun	-	-	-	-
VII Koto Ilir	-	-	-	-
Tebo	5	5	5	5

Catatan/Note: ...

Sumber/Source: Kantor Pos Muaro Bungo/Post Office of Bungo Regency

Tabel 9.2.2
Table

Produksi Pos dan Giro di Kabupaten Tebo, 2021
Post and Giro Production at Tebo Regency, 2021

Bulan Month	Indikator Produksi				
	Surat Dikirim (Pucuk)	Paket Pos Dikirim(Kg)	Uang Diweselkan (Rp.)	Uang Digirokan (Rp.)	Lain-lain
(1)	(2)	(3)	(4)	(5)	(6)
Januari January	135	48	49 693 000
Februari February	121	37	221 787 000
Maret March	165	29	174 222 500
April April	61	18	32 800 000
Mei May	142	24	221 131 000
Juni June	188	50	32 130 000
Juli July	164	-	161 674 000
Agustus August	70	-	140 480 000
September September	92	-	194 940 000
Oktober October	51	-	218 165 000
November November	111	-	421 992 008
Desember December	83	-	267 990 000

Catatan/Note: ...

Sumber/Source: Kantor Pos Muaro Bungo/Post Office of Bungo Regency

Tabel 9.2.3 Pendapatan Pos dan Giro di Kabupaten Tebo (Rp), 2021
Table Post and Giro Income at Tebo Regency(Rp), 2021

Bulan Month	Pendapatan						
	Penjualan Benda Pos	Bea Pos Paket	Bea Wesel	Bea Giro / Cek	Bea Kilat Khusus	Bea Patas	Lain-lain
(1)	(2)	(3)	(4)	(5)			(6)
Januari January	15 468	866 347	694 400	...	4 129 500
Februari February	11 700	1 540 990	1 028 000	...	3 348 100
Maret March	12 250	523 268	755 000	...	4 235 000
April April	310 100	1 150 490	390 000	...	1 866 008
Mei May	6 750	983 116	921 000	...	4 268 380
Juni June	13 550	-	538 000	...	6 176 408
Juli July	15 400	-	863 000	...	5 216 991
Agustus August	11 950	-	628 000	...	2 801 070
September September	15 925	-	584 000	...	4 933 560
Oktober October	11 500	-	769 000	...	2 154 809
November November	20 450	-	1 078 000	...	3 095 900
Desember December	14 130	-	826 000	...	2 689 000

Catatan/Note: ...

Sumber/Source: Kantor Pos Muaro Bungo/Post Office of Bungo Regency

Tabel
Table 9.2.4

**Jumlah Pensiunan Pusat dan Daerah per Bulan di
Kabupaten Tebo, 2021**
*Number of Central and Regional Retirement Monthly at
Tebo Regency, 2021*

Bulan Month	Pensiunan Pusat dan Daerah Central Retirement	
	Banyak Total	Nilai (Rp) Nominal (Rp)
(1)	(2)	(3)
Januari / January	112	154 721 663
Februari / February	115	160 663 681
Maret / March	114	153 653 422
April / April	120	160 599 396
Mei / May	115	393 336 965
Juni / June	185	355 671 997
Juli / July	106	202 116 813
Agustus / August	111	155 605 902
September / September	117	167 821 778
Oktober / October	115	173 105 519
November / November	116	165 081 279
Desember / December	114	237 689 209

Catatan/Note: ...

Sumber/Source: Kantor Pos Muaro Bungo/Post Office of Bungo Regency

Tabel
Table 9.2.5**Jumlah Saluran Telepon Terpasang Menurut Jenis Pemakaian di Kabupaten Tebo, 2017-2021**
Development of Phone Line by Kind at Tebo Regency, 2017-2021

Jenis Pemakaian <i>Kind of Costumer</i>	2017	2018	2019	2020	2021
(1)	(2)	(3)	(4)	(5)	(6)
Bisnis <i>Business</i>	280	315	50	75	8
Residensial <i>Residential</i>	203	560	876	970	1 101
Sosial <i>Social</i>	1	1	1	1	1
Warnet <i>Internet Cafe</i>	3	-
Dinas <i>Service</i>	60	80	65	88	90
Jumlah Terpasang <i>Paired</i>	701	960	992	1 137	1 275
Sisa No. Kosong <i>Remain of Blank</i> <i>Number</i>	...	-	288	665	277
Kapasitas Sentral <i>Central Capacity</i>	1 000	1 000	1 280	1 792	1 552

Catatan/Note: ...

Sumber/Source: PT Telkom Cabang Muaro Bungo/Telecommunication Inc. of Tebo Regency


10

HARGA
PRICE

Harga Bahan Kebutuhan Pokok di Kabupaten Tebo

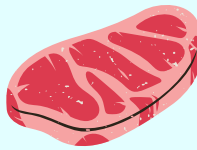
Desember 2021

Daging Ayam



Rp. 36.000

Daging Sapi



Rp. 130.000

Telur Ayam



Rp. 23.500



PENJELASAN TEKNIS

1. Pengumpulan data harga produsen pertanian dilakukan melalui wawancara langsung kepada petani dengan daftar HD-1 sampai dengan HD-6, sedangkan pengumpulan data harga eceran pedesaan (konsumen) dilakukan melalui wawancara dengan para pedagang di pasar kecamatan yang terpilih sebagai sampel dengan daftar HKD-1, HKD-2, dan HKD-2.2. Semua kegiatan pencacahan harga-harga dilakukan oleh Koordinator Statistik Kecamatan (KSK) atau yang bertanggung jawab

TECHNICAL NOTES

1. *The collection of producer price at farm gate data is conducted through a direct interview with the farmers using HD-1 until HD-6 questionnaire. While the collection of rural consumer retail price data is conducted by interviewing trades in the selected markets using HKD-1, HKD-2, and HKD-2.2 questionnaire. The collection of price data is conducted by Statistics Coordinator at Subdistrict level or the person responsible.*

ULASAN

Harga rata-rata BBM premium dan solar di Kabupaten Tebo pada tahun 2021 cenderung stabil dari bulan Januari sampai Desember.

Dari kelompok padi-padian, harga beras pada tahun 2021 mengalami kenaikan dan penurunan. Harga beras tertinggi adalah sebesar Rp. 12.500,-/kg.

Harga daging sapi tahun 2021 mengalami kenaikan dan penurunan. Harga daging sapi tertinggi adalah sebesar Rp. 145.000,-/kg. Harga daging ayam kampung lebih mahal dari ayam negeri. Harga ayam negeri tertinggi berada dibulan Mei dan Juni yaitu sebesar Rp. 40.000,-/kg

DESCRIPTION

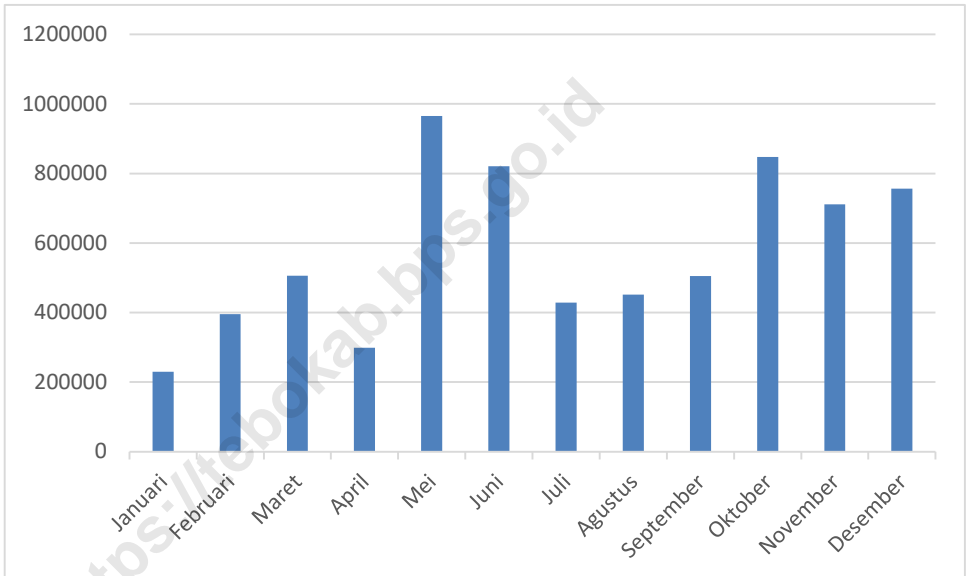
Average prices of gasoline and diesel fuel at Tebo Regency in 2021 tended to be stable from January until December.

From paddies comodities, price of rice in 2021 was increased and decreased. The highest price of rice was Rp. 12.500,-/kg.

Beef price in 2021 was increased and decreased, the highest price of beef was Rp. 145.000,-/kg. Price of native chicken flesh was more expensive than broiler chicken flesh. The highest price of broiler chicken flesh was in Mei and Juni, which was Rp. 40.000,-/Kg.

Gambar 10.1
Figures

Jumlah Stok Beras pada Bulog Subdrive Bungo-Tebo per Bulan, 2020
Stock of Rice at Region Subdivision Bungo-Tebo Regency Monthly, 2020



Sumber/Source : Perum Bulog Subdrive Bungo – Tebo/ State Logistics Agency (Bulog) Regional Division Area Muara Bungo

Tabel
Table 10.1**Perkembangan Harga Rata-rata BBM Premium dan Solar per Bulan di Kabupaten Tebo, 2021**
Trend of Average Prices of Gasoline and Diesel Fuel Monthly at Tebo Regency, 2021

Bulan Month	Harga di Pasaran Market Price		Harga di Pom Bensin Price at the Gas Station	
	Pertalite Gasoline	Solar Diesel Fuel	Premium Gasoline	Solar Diesel Fuel
(1)	(2)	(3)	(4)	(5)
Januari / January	9 000	7 500
Februari / February	9 000	7 500
Maret / March	9 000	7 500
April / April	9 000	7 500
Mei / May	9 000	7 500
Juni / June	9 000	7 500
Juli / July	9 000	7 500
Agustus / August	9 000	7 500
September / September	9 000	7 500
Oktober / October	9 000	7 500
November / November	9 000	7 500
Desember / December	9 000	7 500

Catatan/Note: ...

Sumber/Source: BPS Kabupaten Tebo/ BPS-Statistics Indonesia of Tebo Regency

Tabel 10.2
Table

**Pengadaan, Penyaluran dan Stok Beras Pada Bulog
Subdrive Muara Bungo per Bulan, 2021 (Kg)
Supply, Distribution and Stock of Rice at Region Subdivision
Muara Bungo Regency Monthly, 2021 (Kg)**

Bulan Month	Stok Awal Beginning Stock	Pemasukan Input	Jumlah Total	Penyaluran Distributed	Stok Akhir Ending Stock
(1)	(2)	(3)	(4)	(5)	(6)
Januari January	902 005	210 000	1 112 005	390 520	721 485
Februari February	721 485	195 210	916 695	318 040	598 655
Maret March	598 655	149 601	748 256	255 368	492 888
April April	492 888	125 342	618 230	144 815	473 415
Mei May	473 415	280 360	753 775	167 135	586 640
Juni June	586 640	260 070	846 710	211 645	635 065
Juli July	635 065	921 750	1 556 815	842 560	714 255
Agustus August	714 255	251 100	965 355	581 135	384 220
September September	384 220	155 520	539 740	162 735	377 005
Oktober October	377 005	10 000	387 005	109 150	277 855
November November	277 855	192 585	470 440	135 185	335 255
Desember December	335 255	229 000	564 255	274 310	289 945

Catatan/Note: ...

Sumber/Source: Perum Bulog Subdrive Muara Bungo/ State Logistics Agency (Bulog) Regional Division Area Muara Bungo

Tabel
Table 10.3**Penyaluran Beras Pada Bulog Subdrive Muara Bungo per Bulan, 2021 (Kg)**
Distribution of Rice at Region Subdivision Muara Bungo Regency Monthly, 2021 (Kg)

Bulan Month	Move Reg Out	Reproses	Karyawan Subdrive Sub Drive Employee	Jaminan Sosial Bencana Alam Social Purpose of Disaster
(1)	(2)	(3)	(4)	(5)
Januari January	-	-	470	-
Februari February	-	-	410	-
Maret March	-	-	60	-
April April	-	-	920	-
Mei May	-	-	460	-
Juni June	-	-	-	-
Juli July	-	232 180	820	-
Agustus August	-	248 500	420	-
September September	-	-	480	-
Oktober October	-	-	-	-
November November	-	-	420	-
Desember December	-	-	870	-
Jumlah/Total	-	480 780	5 330	-

Lanjutan Tabel/*Continued Table* 10.3

Bulan Month	Rebagging	BB-PPKM	KPSH-BM	BPNT
(1)	(6)	(7)	(8)	(9)
Januari <i>January</i>	110 000	-	190 050	80 880
Februari <i>February</i>	35 000	-	220 400	69 458
Maret <i>March</i>	20 000	-	175 230	16 060
April <i>April</i>	20 950	-	122 945	29 020
Mei <i>May</i>	7 750	-	151 145	26 480
Juni <i>June</i>	-	-	182 105	123 580
Juli <i>July</i>	91 900	240 220	156 440	26 620
Agustus <i>August</i>	5 000	167 870	140 065	31 790
September <i>September</i>	3 000	-	150 155	8 310
Oktober <i>October</i>	-	-	106 150	-
November <i>November</i>	5 000	-	100 660	21 941
Desember <i>December</i>	12 000	-	209 470	51 970
Jumlah/Total	310 600	408 090	1 904 815	483 707

Catatan/Note: ...

Sumber/Source: Perum Bulog Subdrive Muara Bungo/ *State Logistics Agency (Bulog) Regional Division Area Muara Bungo*

Tabel
Table 10.4**Harga Bahan Kebutuhan Pokok di Kabupaten Tebo, 2020**
(Rupiah)
Price of Basic Needs at Tebo Regency Monthly, 2020
(Rupiah)

Jenis Barang <i>Type</i>	Satuan <i>Unit</i>	Kualitas <i>Quality</i>	Januari <i>January</i>	Februari <i>February</i>	Maret <i>March</i>	April <i>April</i>
(1)	(2)	(3)	(4)	(5)	(6)	(7)
Beras	Kg	Belido	12 500	12 500	12 500	12 500
Daging Sapi	Kg	Biasa	132 500	132 500	133 750	135 000
Daging Ayam	Kg	Negeri/Ras	33 500	32 000	32 750	36 500
Ikan Kembung	Kg	Segar	36 500	36 500	36 500	31 500
Susu Kental Manis	Kaleng	Indomilk	10 500	10 500	10 500	10 500
Susu Bubuk Instan	400 gr	Dancow	44 600	44 600	44 600	44 600
Telur Ayam	Kg	Negeri/Ras	25 000	24 000	24 500	24 500
Minyak Goreng	Liter	Curah	12 000	12 000	12 000	12 000
Gula Pasir	Kg	Gulaku	17 000	17 000	17 000	17 000
Minyak Tanah	Liter	Eceran	10 000	10 000	10 000	10 000
Detergen Bubuk	Kg	Rinso	18 000	18 000	18 000	18 000

Lanjutan Tabel/*Continued Table* 10.4

Jenis Barang <i>Type</i>	Satuan <i>Unit</i>	Kualitas <i>Quality</i>	Mei <i>May</i>	Juni <i>June</i>	Juli <i>July</i>	Agustus <i>August</i>
(1)	(2)	(3)	(8)	(9)	(10)	(11)
Beras	Kg	Balado	12 500	12 000	12 000	12 000
Daging Sapi	Kg	Biasa	145 000	130 000	135 000	130 000
Daging Ayam	Kg	Negeri/Ras	40 000	40 000	32 500	30 000
Ikan Kembung	Kg	Segar	37 500	42 500	40 000	40 000
Susu Kental Manis	Kaleng	Indomilk	10 500	10 500	10 500	10 500
Susu Bubuk Instan	400 gr	Dancow	44 600	44 600	44 600	44 600
Telur Ayam	Kg	Negeri/Ras	26 500	26 500	26 500	24 000
Minyak Goreng	Liter	Curah	13 500	13 500	13 500	14 500
Gula Pasir	Kg	Gulaku	17 000	17 000	17 000	17 000
Minyak Tanah	Liter	Eceran	10 000	10 000	10 500	10 500
Detergen Bubuk	Kg	Rinso	19 000	19 000	19 000	19 000

Lanjutan Tabel/*Continued Table 10.4*

Jenis Barang <i>Type</i>	Satuan <i>Unit</i>	Kualitas <i>Quality</i>	September <i>September</i>	Oktober <i>October</i>	November <i>November</i>	Desember <i>December</i>
(1)	(2)	(3)	(8)	(9)	(10)	(11)
Beras	Kg	Balado	12 000	12 000	12 000	12 000
Daging Sapi	Kg	Biasa	130 000	130 000	130 000	130 000
Daging Ayam	Kg	Negeri/Ras	32 500	33 000	33 000	36 000
Ikan Kembung	Kg	Segar	40 000	37 500	37 500	37 500
Susu Kental Manis	Kaleng	Indomilk	10 500	10 500	10 500	10 500
Susu Bubuk Instan	400 gr	Dancow	44 600	44 600	44 600	44 600
Telur Ayam	Kg	Negeri/Ras	22 500	22 000	23 500	23 500
Minyak Goreng	Liter	Curah	15 000	16 000	18 500	18 500
Gula Pasir	Kg	Gulaku	17 000	17 000	17 000	17 000
Minyak Tanah	Liter	Eceran	10 500	10 500	10 500	10 500
Detergen Bubuk	Kg	Rinso	19 000	19 000	19 000	19 000

Catatan/*Note*: ...Sumber/*Source*: Survei Harga Konsumen/ *Costumers Price Survei*

11

PENGELUARAN PENDUDUK DAN KONSUMSI MAKANAN
POPULATION EXPENDITURE AND FOOD CONSUMPTION

**Pengeluaran Rata-rata
Perkapita Sebulan Menurut
Kelompok Bukan Makanan**

Kabupaten Tebo, 2021

Aneka
barang
dan jasa :
Rp. 90.983

Pakaian, alas
kaki, dan
tutup kepala :
Rp. 33.051

Perumahan,
bahan bakar,
penerangan, air :
Rp. 237.186

Keperluan
pesta dan
upacara :
Rp. 10.298



PENJELASAN TEKNIS

1. Pengeluaran rata-rata per kapita adalah biaya yang dikeluarkan untuk konsumsi semua anggota rumah tangga selama sebulan baik yang berasal dari pembelian, pemberian maupun produksi sendiri dibagi dengan banyaknya anggota rumah tangga dalam rumah tangga tersebut.

TECHNICAL NOTES

1. *Per capita Average Expenditure is the cost spent for all household members consumption during the month, whether from purchasing, giving or own production, divided by the number of household members in the household.*

<https://tebokab.bps.go.id>

ULASAN

Pada tahun 2021 rata-rata pengeluaran konsumsi perkapita sehari Kabupaten Tebo adalah 549.658 rupiah.

Pengeluaran rata-rata per kapita sebulan untuk kelompok makanan terbesar adalah pengeluaran untuk jenis makanan dan minuman jadi yaitu mencapai 13,16%. Selanjutnya diikuti pengeluaran untuk rokok yang mencapai 7,57%.

Sedangkan untuk pengeluaran rata-rata per kapita sebulan untuk kelompok non makanan terbesar adalah pengeluaran untuk perumahan, bahan bakar, penerangan, dan air yang mencapai 51,37% dari pengeluaran untuk non makanan.

DESCRIPTION

In 2021, average of percapita consumption per day of Tebo Regency was 549.658 rupiah.

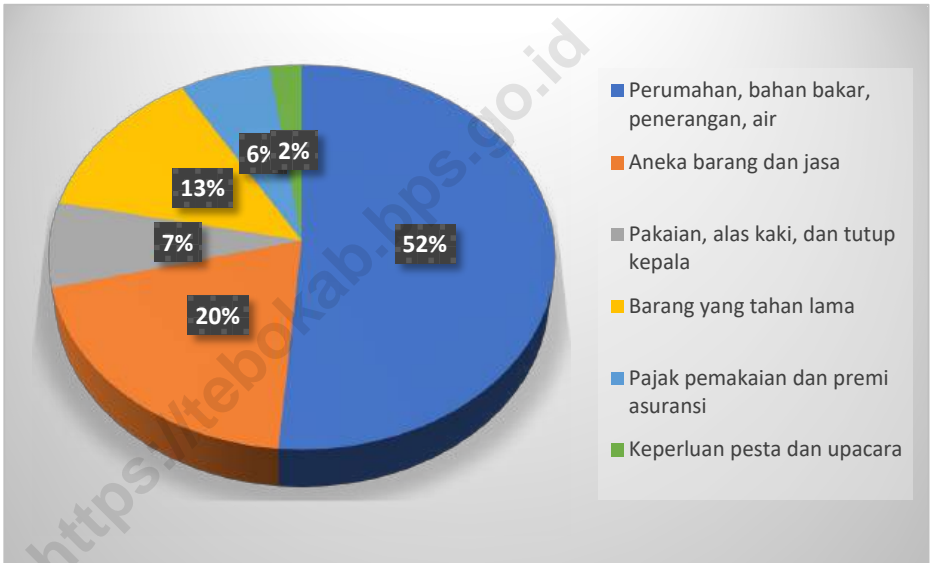
The highest of average expenditure per capita per month of food group was spending on prepared food and beverages which was 13,16%. Followed by expenditure for cigarettes which reached 7,57%.

As for the average expenditure per capita per month for the largest non-food groups are spending on housing, fuel, ight, and water, which reached 51,37% of the expenditure for non-food.

<https://tebokab.go.id>

Gambar 11.2
Figures

Pengeluaran Rata-rata Perkapita Sebulan Menurut Kelompok Bukan Makanan di Kabupaten Tebo, 2021
Average Expenditure Per Capita Per Month by Non Food Group in Tebo Regency, 2021



Sumber/Source : Survei Sosial Ekonomi Nasional/ National Socioeconomic Survey

Tabel
Table 11.1**Rata-rata Pengeluaran per Kapita Sebulan Menurut
Kelompok Komoditas (rupiah), 2021**
**Monthly Average Expenditure per Capita by Comodity
Group (rupiahs), 2021**

Kelompok Makanan Food Group	Rata-rata Pengeluaran Perkapita Per Hari Average of Expenditure per Capita Per Day
(1)	(2)
Padi-padian/ <i>Cereals</i>	75 120
Umbi-umbian/ <i>Tubers</i>	7 930
Ikan/ <i>Fish</i>	50 873
Daging/ <i>Meat</i>	25 506
Telur dan susu/ <i>Eggs and milk</i>	23 812
Sayur-sayuran/ <i>Vegetables</i>	66 071
Kacang-kacangan/ <i>Legumes</i>	9 536
Buah-buahan/ <i>Fruits</i>	21 164
Minyak dan lemak/ <i>Oil and fats</i>	20 119
Bahan minuman/ <i>Beverage stuffs</i>	18 508
Bumbu-bumbuan/ <i>Spices</i>	9 779
Konsumsi lainnya/ <i>Miscellaneous food items</i>	11 515
Makanan dan minuman jadi/ <i>Prepared food and beverages</i>	133 120
Tembakau dan sirih/ <i>Tobacco and betel</i>	76 605
Jumlah/Total	549 658

Catatan/Note: ...

Sumber/Source: Survei Sosial Ekonomi Nasional/ *National Socioeconomic Survey*

Tabel
Table 11.2

**Persentase Pengeluaran per Kapita Sebulan Menurut
Kelompok Komoditas, 2021**
*Percentage of Monthly Average Expenditure per Capita by
Comodity Group, 2021*

Kelompok Makanan <i>Food Group</i>	Pengeluaran Konsumsi Perkapita Per Hari <i>Expenditure Perkapita Consumption Per Day</i>
(1)	(2)
Padi-padian/ <i>Cereals</i>	7,43
Umbi-umbian/ <i>Tubers</i>	0,78
Ikan/ <i>Fish</i>	5,03
Daging/ <i>Meat</i>	2,52
Telur dan susu/ <i>Eggs and milk</i>	2,35
Sayur-sayuran/ <i>Vegetables</i>	6,53
Kacang-kacangan/ <i>Legumes</i>	0,94
Buah-buahan/ <i>Fruits</i>	2,09
Minyak dan lemak/ <i>Oil and fats</i>	1,99
Bahan minuman/ <i>Beverage stuffs</i>	1,83
Bumbu-bumbuan/ <i>Spices</i>	0,97
Konsumsi lainnya/ <i>Miscellaneous food items</i>	1,14
Makanan dan minuman jadi/ <i>Prepared food and beverages</i>	13,16
Tembakau dan sirih/ <i>Tobacco and betel</i>	7,57
Jumlah/Total	54,35

Catatan/Note: ...

Sumber/Source: Survei Sosial Ekonomi Nasional/ *National Socioeconomic Survey*

Tabel
Table 11.3**Persentase Penduduk Menurut Golongan Pengeluaran Per Kapita Sebulan, 2021**
Percentage of Population by Per Capita Spending Group a Month, 2021

Golongan Pengeluaran Spending Group (Rp)	Persentase Penduduk Percentage of Population
(1)	
< 150 000	0,00
150 000 - 199 999	0,00
200 000 - 299 999	0,06
300 000 - 499 999	10,43
500 000 - 749 999	31,13
750 000 - 999 999	21,84
1 000 000 - 1 499 999	23,57
1 500 000+	12,98
Jumlah/Total	100,00

Catatan/Note: ...

Sumber/Source: Survei Sosial Ekonomi Nasional/ National Socioeconomic Survey

Tabel
Table 11.4

Pengeluaran Rata-rata Perkapita Sebulan Menurut Kelompok Bukan Makanan di Kabupaten Tebo, 2021 (Rp)
Average Expenditure Per Capita Per Month by Non Food Group in Tebo Regency, 2021 (Rp)

Kelompok Non Makanan Non Food Group	Pengeluaran Rata-rata Perkapita Sebulan Average Expenditure Per Capita Per Month
(1)	(2)
Perumahan, bahan bakar, penerangan, air <i>Housing and household facility</i>	237 186
Aneka barang dan jasa/ <i>Goods and services</i>	90 983
Pakaian, alas kaki, dan tutup kepala <i>Clothing, footwear, and headgear</i>	33 051
Barang yang tahan lama/ <i>Durable goods</i>	61 001
Pajak pemakaian dan premi asuransi <i>Taxes and insurances</i>	29 185
Keperluan pesta dan upacara <i>Parties and ceremonies</i>	10 298
Jumlah/Total	461 703

Catatan/Note:

Sumber/Source: Survei Sosial Ekonomi Nasional/ *National Socioeconomic Survey*

12

SISTEM NERACA REGIONAL SYSTEM OF REGIONAL ACCOUNTS



18000000
16000000
14000000
12000000
10000000
8000000
6000000
4000000
2000000
0

2018

2019

2020

2021



**Perkembangan
Kabupaten**

PENJELASAN TEKNIS

1. Penghitungan statistik neraca nasional mengikuti buku petunjuk yang diterbitkan oleh Perserikatan Bangsa Bangsa (PBB) dikenal sebagai Sistem Neraca Nasional (SNN). SNN adalah rekomendasi internasional tentang bagaimana menyusun ukuran aktivitas ekonomi yang sesuai dengan standar neraca baku yang didasarkan pada prinsip-prinsip ekonomi. Rekomendasi yang dimaksud dinyatakan dalam sekumpulan konsep, definisi, klasifikasi, dan aturan neraca yang disepakati secara internasional dalam mengukur indikator tertentu seperti Produk Domestik Bruto (PDB). Salah satu bentuk adaptasi pencatatan statistik nasional adalah melakukan perubahan tahun dasar PDB Indonesia dari tahun 2000 ke 2010. Perubahan tahun dasar PDB dilakukan seiring dengan mengadopsi rekomendasi PBB yang tertuang dalam Sistem Neraca Nasional 2008 (SNA 2008).
2. Produk Domestik Bruto pada tingkat nasional serta Produk Domestik Regional Bruto (PDRB) pada tingkat regional (provinsi) menggambarkan kemampuan suatu wilayah untuk menciptakan nilai tambah pada suatu waktu tertentu. Untuk menyusun PDB maupun PDRB digunakan 2

TECHNICAL NOTES

1. *The method used to estimate national accounts statistics is based on the standard guidelines formed by United Nation known as System of National Accounts (SNA). SNA is the internationally agreed standard set of recommendations on how to compile measures of economic activity in accordance with strict accounting conventions based on economic principles. The recommendations are expressed in term of a set of concepts, definitions, classifications and accounting rules that comprise the internationally agreed standard for measuring indicators such as Gross Domestic Product (GDP). One of the improvement in the national statistical system is to rebase GDP form base year 2000 to 2010 in order to capture current economic condition. It is in line with the United Nations (UN) recommendation on 2008 SNA.*
2. *The basic measure of the value added arising from economic activity is known as Gross Domestic Product at the national level and Gross Regional Domestic Product (GRDP) at the regional level (provinces/regencies/municipalities). To compile these statistics, two approaches*

pendekatan, yaitu lapangan usaha dan pengeluaran. Keduanya menyajikan komposisi data nilai tambah dirinci menurut sumber kegiatan ekonomi (lapangan usaha) dan menurut komponen penggunaannya. PDB maupun PDRB dari sisi lapangan usaha merupakan penjumlahan seluruh komponen nilai tambah bruto yang mampu diciptakan oleh sektor-sektor ekonomi atas berbagai aktivitas produksinya. Sedangkan dari sisi pengeluaran menjelaskan tentang penggunaan dari nilai tambah tersebut.

3. PDB menurut lapangan usaha mengalami perubahan klasifikasi dari 9 lapangan usaha menjadi 17 lapangan usaha. PDB menurut lapangan usaha dirinci menurut total nilai tambah dari seluruh sektor ekonomi yang mencakup lapangan usaha Pertanian, Kehutanan, dan Perikanan; Pertambangan dan Penggalian; Industri Pengolahan; Pengadaan Listrik dan Gas; Pengadaan Air, Pengelolaan Sampah, Limbah dan Daur Ulang; Konstruksi; Perdagangan Besar dan Eceran, Reparasi Mobil dan Sepeda Motor; Transportasi dan Pergudangan; Penyediaan Akomodasi dan Makan Minum; Informasi dan Komunikasi; Jasa Keuangan dan Asuransi; Real Estat; Jasa Perusahaan; Administrasi Pemerintahan, Pertahanan

have been used, i.e. "production approach" and "expenditure approach". The first approach is to measure value added produced by various kinds of economic activities, while the second approach is to measure final uses of the country's output. In other words, GDP/GRDP is the sum of total value added produced by all economic industries (activities) and the way of using it.

3. *GDP by industry classification changes from 9 sectors to 17 industries. GDP by industry is classified by types of economic activities such as Agriculture, Forestry and Fishing; Mining and Quarrying; Manufacturing; Electricity and Gas; Water supply, Sewerage, Waste Management and Remediation Activities; Construction; Wholesale and Retail Trade; Repair of Motor Vehicles and Motorcycles; Transportation and Storage; Accommodation and Food Service Activities; Information and Communication; Financial and Insurance Activities; Real Estate Activities; Business Activities; Public Administration; Defence and Compulsory Social Security; Education; Human Health and Social Work Activities; and Other Services Activities.*

- dan Jaminan Sosial Wajib; Jasa Pendidikan; Jasa Kesehatan dan Kegiatan Sosial; dan Jasa lainnya.
4. PDB menurut pengeluaran mengalami perubahan klasifikasi dimana pengeluaran konsumsi Lembaga Non Profit yang Melayani Rumah Tangga (LNPR) yang sebelumnya termasuk bagian dari pengeluaran konsumsi rumah tangga menjadi komponen terpisah. Sehingga klasifikasi PDB menurut pengeluaran dirinci menjadi 7 komponen yaitu komponen pengeluaran konsumsi rumah tangga, pengeluaran konsumsi LNPR, pengeluaran konsumsi pemerintah, pembentukan modal tetap bruto, perubahan inventori, ekspor barang dan jasa, dan impor barang dan jasa.
 5. Pengeluaran konsumsi rumah tangga mencakup berbagai pengeluaran konsumsi akhir rumah tangga atas barang dan jasa untuk memenuhi kebutuhan individu ataupun kelompok secara langsung. Pengeluaran rumah tangga di sini mencakup makanan dan minuman selain restoran; pakaian, alas kaki dan jasa perawatannya; perumahan dan perlengkapan rumah tangga; kesehatan dan pendidikan; transportasi dan komunikasi; restoran dan hotel serta lainnya.
 6. Pengeluaran Konsumsi Pemerintah terdiri dari Pengeluaran Konsumsi Individu
4. *GDP by expenditure classification changes where consumption expenditure Non-profit Institutions Serving Households (NPISH) previously included as part of household consumption expenditure is taken out into separate component. So that, GDP by type of expenditures is classified into: household consumption expenditure, NPISH consumption expenditure, government consumption expenditure, gross fixed capital formation, changes in inventories, exports of goods and services, and imports of goods and services.*
 5. *Household consumption expenditures consist of expenditures incurred by households, which are used for both individual or collective needs. Household consumptions are classified into food and beverages other than restaurants; clothing, footwear, and related maintenance services; housing and household equipment; health and education; transport and communication; restaurants and hotels; and others.*
 6. *Government consumption expenditure consists of Individual Consumption Expenditure*

dan Pengeluaran Konsumsi Kolektif. Barang dan jasa individu merupakan barang dan jasa privat, dimana ciri-ciri barang privat adalah a) Scarcity, yaitu ada kelangkaan/keterbatasan dalam jumlah; b) E^xcludable consumption, yaitu konsumsi suatu barang dapat dibatasi hanya pada mereka yang memenuhi persyaratan tertentu (biasanya harga); c) Rivalrous competition, yaitu konsumsi oleh satu konsumen akan mengurangi atau menghilangkan kesempatan pihak lain untuk melakukan hal serupa. Contoh barang dan jasa yang dihasilkan pemerintah dan tergolong sebagai barang dan jasa individu adalah jasa pelayanan kesehatan pemerintah di rumah sakit/puskesmas dan jasa pendidikan di sekolah/universitas negeri. Sedangkan barang dan jasa kolektif ekuivalen dengan barang publik yang memiliki ciri a) Non rivalry, yaitu penggunaan satu konsumen terhadap suatu barang tidak mengurangi kesempatan konsumen lain untuk juga mengkonsumsi barang tersebut; b) Non e^xcludable, yaitu apabila suatu barang publik tersedia, maka tidak ada yang dapat menghalangi siapapun untuk memperoleh manfaat dari barang tersebut atau dengan kata lain setiap orang memiliki akses ke barang tersebut. Contoh barang dan jasa yang dihasilkan

and Collective Consumption Expenditure. Individual goods and services are private goods and services, which the characteristics of private goods is a) Scarcity, that there is a scarcity/limited in number; b) Excludable consumption, the consumption of goods can be limited only to those who meet certain requirements (usually the price); c) Rivalrous competition, ie consumption by the consumer will reduce or eliminate the chance of another party to do so. Examples of goods and services produced by government and classified as goods and services of individuals is the government health services in hospitals/health centers and education services in schools/universities. Collective goods and services equivalent to public goods characterized by a) Non-rivalry, namely the use of a consumer for an item does not reduce the chance of another consumer to also consume goods; b) Non-excludable, i.e. when a public good available, then nothing can hinder anyone to benefit from the goods or in other words everyone has access to the goods. Examples of goods and services produced by government and classified as collective goods and services is carried military defense services and the police's security.

pemerintah dan tergolong sebagai barang dan jasa kolektif adalah jasa pertahanan yang dilakukan TNI dan keamanan yang dilakukan kepolisian.

7. Pembentukan Modal Tetap Bruto (PMTB) mencakup pengadaan, pembuatan, dan pembelian barang modal. Barang modal dimaksud adalah barang-barang yang digunakan untuk proses produksi, tahan lama atau yang mempunyai umur pemakaian lebih dari satu tahun seperti bangunan, mesin-mesin dan alat angkutan. Termasuk pula di sini perbaikan besar (berat) yang sifatnya memperpanjang umur atau mengubah bentuk atau kapasitas barang modal tersebut. Pengeluaran barang modal untuk keperluan militer juga dicakup sebagai PMTB. Klasifikasi komponen PMTB dibagi menjadi 6 sub komponen yaitu Konstruksi; Mesin dan Peralatan; Kendaraan; Peralatan Lainnya; Cultivated Biological Resources (CBR) dan Produk Kekayaan Intelektual.
8. Ekspor barang dan jasa merupakan transaksi perdagangan barang dan jasa dari penduduk (residen) ke bukan penduduk (nonresiden). Impor barang dan jasa adalah transaksi perdagangan dari bukan penduduk ke penduduk. Ekspor atau impor barang terjadi pada saat terjadi perubahan hak kepemilikan barang antara penduduk dengan bukan penduduk.
7. *Gross Fixed Capital Formation (GFCF) includes procurement, manufacture, and the purchase of capital goods. Capital goods are goods which are used for the production process, durable or have a service life of more than one year such as buildings, machinery, and transportation equipment. Including here: huge improvement that are to extend the life or changing the shape or the capacity of the capital goods. Capital expenditures for military purposes are also covered as GFCF. GFCF component are classified into six sub-components: Construction; Machinery and Equipment; vehicle; Other equipment; Cultivated Biological Resources (CBR) and Intellectual Property Product.*
8. *Exports of goods and services consist of transactions of goods and services from residents to non-residents. Imports of goods and services consist of transaction of goods and services from non-residents to residents. Exports and imports of goods occur when there are changes in ownership of goods between residents and non-residents (with or without*

penduduk (dengan atau tanpa perpindahan fisik barang tersebut). Pada PDB dengan tahun dasar 2010, ekspor dan impor barang dirinci menjadi nonmigas dan migas.

9. Produk Domestik Bruto maupun agregat turunannya disajikan dalam 2 (dua) versi penilaian, yaitu atas dasar "harga berlaku" dan atas dasar "harga konstan". Disebut sebagai harga berlaku karena seluruh agregat dinilai dengan menggunakan harga pada tahun berjalan, sedangkan harga konstan penilaiannya didasarkan kepada harga satu tahun dasar tertentu, dalam publikasi ini digunakan harga tahun 2010.
10. Laju pertumbuhan Produk Domestik Bruto diperoleh dari perhitungan PDB atas dasar harga konstan. Diperoleh dengan cara mengurangi nilai PDB pada tahun ke-n terhadap nilai pada tahun ke n-1 (tahun sebelumnya), dibagi dengan nilai pada tahun ke n-1, dikalikan dengan 100 persen. Laju pertumbuhan menunjukkan perkembangan agregat pendapatan dari satu waktu tertentu terhadap waktu sebelumnya.

physical movements of goods across frontiers). On the GDP at 2010 basic year, e^xports and imports of goods specified into non oil and gas and oil and gas.

9. *GDP and its aggregations are presented in two forms: at current market prices and at constant base year market prices. In presenting current market prices, all aggregates are valued at current market prices, while base year constant market prices are shown by valuing all aggregates at fixed base year prices. Year of 2010 is used as the base year in this publication.*
10. *Growth rate of Gross Domestic Product is derived from GDP at constant market prices. It is obtained by subtracting the value of GDP year n with the value of GDP year n-1, divided by the value of GDP year n-1 then multiplied by 100 percent. The growth rate of GDP e^xplains the income growth during the given period.*

ULASAN

PDRB Kabupaten Tebo atas dasar harga berlaku tahun 2021 yaitu sebesar Rp. 16.960.380,4 juta. Sedangkan PDRB Kabupaten Tebo atas dasar harga konstan 2010 adalah sebesar Rp. 10.597.493,2 juta.

Pertumbuhan ekonomi Kabupaten Tebo pada tahun 2021 mencapai 4,32 %. Pertumbuhan tersebut meningkat dibanding tahun sebelumnya.

Sektor dengan sumbangan terbesar atas pertumbuhan ekonomi Kabupaten Tebo tahun 2021 masih sama dengan tahun sebelumnya yaitu Sektor Pertanian, Kehutanan dan Perikanan dengan 53,81% dari total pertumbuhan regional.

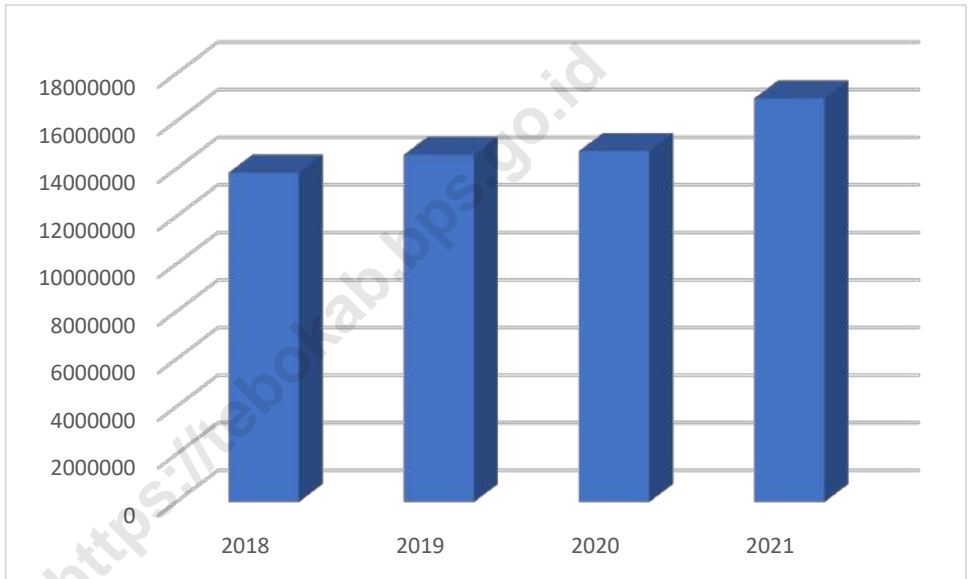
DESCRIPTION

GDRP of Tebo Regency at current prices 2020 was about Rp. 16.960.380,4 million. Meanwhile GDRP of Tebo Regency at constant prices 2010 was about Rp. 10.597.493,2 million.

Economic growth of Tebo Regency in 2021 achieved 4,32 percent. It was increased from previous year.

Highest contribution of growth rate of Tebo Regency in 2021 still the same from previous year, which was given by Agriculture, Forestry and Fishery sector with 53,81 percent of total growth rate.

Gambar 12.1 Perkembangan PDRB atas Dasar Harga Berlaku di Kabupaten Tebo (juta rupiah), 2017-2021
Figures *Development of GDRP at Current Market Prices in Tebo Regency (million rupiah), 2017-2021*



Sumber/Source : BPS Kabupaten Tebo/ BPS-Statistics Indonesia of Tebo Regency

Tabel
Table 12.1.

**Produk Domestik Regional Bruto Atas Dasar Harga
Berlaku Menurut Lapangan Usaha (juta rupiah), 2017–
2021**
**Gross Regional Domestic Product at Current Market Prices
by Industry (million rupiahs), 2016–2021**

	Lapangan Usaha/Industry	2017	2018	2019	2020 ^x	2021 ^{xx}
	(1)	(2)	(3)	(4)	(5)	(6)
A	Pertanian, Kehutanan, dan Perikanan/ <i>Agriculture, Forestry, and Fishing</i>	6 583 612,4	6 799 132,1	7 178 167,3	7 680 269,6	9 126 769,9
B	Pertambangan dan Penggalian/ <i>Mining and Quarrying</i>	917 573,8	1 061 568,3	982 691,7	578 902,2	845 620,3
C	Industri Pengolahan/ <i>Manufacturing</i>	776 736,1	815 609,7	857 021,5	916 087,3	1 020 339,7
D	Pengadaan Listrik dan Gas/ <i>Electricity and Gas</i>	11 167,3	11 629,6	12 488,7	13 252,3	14 037,4
E	Pengadaan Air; Pengelolaan Sampah, Limbah, dan Daur Ulang/ <i>Water Supply; Sewerage, Waste Management, and Remediation Activities</i>	5 086,5	5 621,5	6 164,1	6 420,5	6 991,4
F	Konstruksi/ <i>Construction</i>	904 881,5	1 023 011,3	1 121 335,7	1 048 401,4	1 130 414,2
G	Perdagangan Besar dan Eceran; Reparasi Mobil dan Sepeda Motor/ <i>Wholesale and Retail Trade; Repair of Motor Vehicles and Motorcycles</i>	1 329 788,8	1 458 264,2	1 564 109,5	1 565 868,2	1 748 980,8
H	Transportasi dan Pergudangan/ <i>Transportation and Storage</i>	180 527,6	197 484,3	212 101,3	192 003,5	214 530,2
I	Penyediaan Akomodasi dan Makan Minum/ <i>Accommodation and Food Service Activities</i>	47 660,0	52 286,6	56 397,4	52 238,6	55 281,3
J	Informasi dan Komunikasi/ <i>Information and Communication</i>	502 372,1	552 308,0	594 735,8	637 702,1	665 113,3

Lanjutan Tabel/Continued Table 12.1

	Lapangan Usaha/Industry	2017	2018	2019	2020 ^x	2021 ^{xx}
	(1)	(2)	(3)	(4)	(5)	(6)
K	Jasa Keuangan dan Asuransi/ Financial and Insurance Activities	191 265,6	194 064,7	203 195,8	207 331,1	226 268,4
L	Real Estat/Real Estate Activities	253 418,6	273 485,2	298 292,1	306 445,8	317 841,1
M,N	Jasa Perusahaan/Business Activities	8 230,5	8 675,5	9 086,1	8 855,2	9 352,5
O	Administrasi Pemerintahan, Pertahanan, dan Jaminan Sosial Wajib/Public Administration and Defence; Compulsory Social Security	621 478,4	678 260,3	739 794,5	750 175,5	762 907,1
P	Jasa Pendidikan/Education	306 118,4	335 278,3	361 040,4	377 535,4	392 386,8
Q	Jasa Kesehatan dan Kegiatan Sosial/Human Health and Social Work Activities	121 919,1	135 548,4	150 278,5	165 383,1	181 720,7
R,S,T,U	Jasa Lainnya/Other Services Activities	220 116,8	236 840,4	246 534,6	239 786,1	241 825,2
	Produk Domestik Regional Bruto/Gross Domestic Product	12 981 953,6	13 839 068,5	14 593 435,0	14 746 657,8	16 960 380,4

Catatan/Note: ...

Sumber/Source: BPS Kabupaten Tebo/ BPS-Statistics Indonesia of Tebo Regency

Tabel
Table 12.2**Produk Domestik Regional Bruto Atas Dasar Harga
Konstan 2010 Menurut Lapangan Usaha (juta rupiah),
2017–2021**
**Gross Regional Domestic Product at 2010 Constant Market
Prices by Industry (million rupiahs), 2017–2021**

Lapangan Usaha/Industry		2017	2018	2019	2020 ^a	2021 ^{xx}
(1)		(2)	(3)	(4)	(5)	(6)
A	Pertanian, Kehutanan, dan Perikanan/ <i>Agriculture, Forestry, and Fishing</i>	4 718 018,4	4 964 878,4	5 190 079,4	5 315 227,4	5 513 376,0
B	Pertambangan dan Penggalian/ <i>Mining and Quarrying</i>	893 637,3	915 340,6	931 428,1	861 274,5	928 345,9
C	Industri Pengolahan/ <i>Manufacturing</i>	589 417,4	612 798,0	642 717,0	638 089,1	663 328,0
D	Pengadaan Listrik dan Gas/ <i>Electricity and Gas</i>	5 884,5	6 045,7	6 271,5	6 621,9	6 993,9
E	Pengadaan Air; Pengelolaan Sampah, Limbah, dan Daur Ulang/ <i>Water Supply; Sewerage, Waste Management, and Remediation Activities</i>	3 869,9	4 107,5	4 345,7	4 436,6	4 770,2
F	Konstruksi/ <i>Construction</i>	668 475,3	717 474,5	768 785,3	709 588,8	746 913,2
G	Perdagangan Besar dan Eceran; Reparasi Mobil dan Sepeda Motor/ <i>Wholesale and Retail Trade; Repair of Motor Vehicles and Motorcycles</i>	769 263,8	807 057,3	855 851,5	833 585,4	881 850,3
H	Transportasi dan Pergudangan/ <i>Transportation and Storage</i>	133 978,6	144 297,2	154 075,3	145 773,1	158 969,6
I	Penyediaan Akomodasi dan Makan Minum/ <i>Accommodation and Food Service Activities</i>	34 478,7	37 343,6	39 985,3	37 394,3	39 419,2
J	Informasi dan Komunikasi/ <i>Information and Communication</i>	345 122,5	368 758,6	391 990,4	426 407,1	443 869,1

Lanjutan Tabel/*Continued Table 12.2*

Lapangan Usaha/Industry		2017	2018	2019	2020^x	2021^{xx}
(1)		(2)	(3)	(4)	(5)	(6)
K	Jasa Keuangan dan Asuransi/ <i>Financial and Insurance Activities</i>	128 534,5	127 305,5	129 574,3	132 459,4	137 494,3
L	Real Estat/ <i>Real Estate Activities</i>	171 637,5	179 189,2	190 546,2	191 784,7	193 932,7
M,N	Jasa Perusahaan/ <i>Business Activities</i>	5 491,1	5 643,5	5 776,0	5 501,1	5 697,1
O	Administrasi Pemerintahan, Pertahanan, dan Jaminan Sosial Wajib/ <i>Public Administration and Defence; Compulsory Social Security</i>	299 811,2	314 172,2	329 653,7	321 577,1	327 009,9
P	Jasa Pendidikan/ <i>Education</i>	206 287,1	216 613,5	228 072,8	236 693,9	242 847,9
Q	Jasa Kesehatan dan Kegiatan Sosial/ <i>Human Health and Social Work Activities</i>	86 500,8	91 467,9	98 219,3	105 300,9	114 126,3
R,S,T,U	Jasa Lainnya/ <i>Other Services Activities</i>	178 839,3	187 114,2	193 606,2	187 178,5	188 549,2
Produk Regional Domestik Bruto/Gross Domestic Product		9 239 247,9	9 699 607,3	10 160 978,1	10 158 893,9	10 597 493,2

Catatan/*Note*: ...Sumber/*Source*: BPS Kabupaten Tebo/ *BPS-Statistics Indonesia of Tebo Regency*

Tabel
Table 12.3

Distribusi Persentase Produk Domestik Regional Bruto Atas Dasar Harga Berlaku Menurut Lapangan Usaha, 2016–2020
Percentage Distribution of Gross Regional Domestic Product at Current Market Prices by Industry, 2016–2020

	Lapangan Usaha/Industry	2017	2018	2019	2020^x	2021^{xx}
	(1)	(2)	(3)	(4)	(5)	(6)
A	Pertanian, Kehutanan, dan Perikanan/ <i>Agriculture, Forestry, and Fishing</i>	50,71	49,13	49,19	52,08	53,81
B	Pertambangan dan Pengalihan/ <i>Mining and Quarrying</i>	7,07	7,67	6,73	3,93	4,99
C	Industri Pengolahan/ <i>Manufacturing</i>	5,98	5,89	5,87	6,21	6,02
D	Pengadaan Listrik dan Gas/ <i>Electricity and Gas</i>	0,09	0,08	0,09	0,09	0,08
E	Pengadaan Air; Pengelolaan Sampah, Limbah, dan Daur Ulang/ <i>Water Supply; Sewerage, Waste Management, and Remediation Activities</i>	0,04	0,04	0,04	0,04	0,04
F	Konstruksi/ <i>Construction</i>	6,97	7,39	7,68	7,11	6,67
G	Perdagangan Besar dan Eceran; Reparasi Mobil dan Sepeda Motor/ <i>Wholesale and Retail Trade; Repair of Motor Vehicles and Motorcycles</i>	10,24	10,54	10,72	10,62	10,31
H	Transportasi dan Pergudangan/ <i>Transportation and Storage</i>	1,39	1,43	1,45	1,30	1,26
I	Penyediaan Akomodasi dan Makan Minum/ <i>Accommodation and Food Service Activities</i>	0,37	0,38	0,39	0,35	0,33
J	Informasi dan Komunikasi/ <i>Information and Communication</i>	3,87	3,99	4,08	4,32	3,92
K	Jasa Keuangan dan Asuransi/ <i>Financial and Insurance Activities</i>	1,47	1,40	1,39	1,41	1,33

Lanjutan Tabel/*Continued Table 12.3*

Lapangan Usaha/Industry		2017	2018	2019	2020^x	2021^{xx}
(1)		(2)	(3)	(4)	(5)	(6)
L	Real Estat/ <i>Real Estate Activities</i>	1,95	1,98	2,04	2,08	1,87
M,N	Jasa Perusahaan/ <i>Business Activities</i>	0,06	0,06	0,06	0,06	0,06
O	Administrasi Pemerintahan, Pertahanan, dan Jaminan Sosial Wajib/ <i>Public Administration and Defence; Compulsory Social Security</i>	4,79	4,90	5,07	5,09	4,50
P	Jasa Pendidikan/ <i>Education</i>	2,36	2,42	2,47	2,56	2,31
Q	Jasa Kesehatan dan Kegiatan Sosial/ <i>Human Health and Social Work Activities</i>	0,94	0,98	1,03	1,12	1,07
R,S,T,U	Jasa Lainnya/ <i>Other Services Activities</i>	1,70	1,71	1,69	1,63	1,43
Produk Domestik Regional Bruto/<i>Gross Domestic Product</i>		100,00	100,00	100,00	100,00	100,00

Catatan/Note: ...

Sumber/Source: BPS Kabupaten Tebo/ *BPS-Statistics Indonesia of Tebo Regency*

Tabel
Table 12.4

Laju Pertumbuhan Produk Domestik Regional Bruto Atas Dasar Harga Konstan 2010 Menurut Lapangan Usaha (persen), 2016–2020
Growth Rate of Gross Regional Domestic Product at 2010 Constant Market Prices by Industry (percent), 2016–2020

	Lapangan Usaha/ <i>Industry</i>	2017	2018	2019	2020 ^x	2021 ^{xx}
	(1)	(2)	(3)	(4)	(5)	(6)
A	Pertanian, Kehutanan, dan Perikanan/ <i>Agriculture, Forestry, and Fishing</i>	5,98	5,23	4,54	2,41	3,73
B	Pertambangan dan Penggalian/ <i>Mining and Quarrying</i>	5,35	2,43	1,76	-7,53	7,79
C	Industri Pengolahan/ <i>Manufacturing</i>	3,72	3,97	4,88	-0,72	3,96
D	Pengadaan Listrik dan Gas/ <i>Electricity and Gas</i>	1,54	2,74	3,74	5,59	5,62
E	Pengadaan Air; Pengelolaan Sampah, Limbah, dan Daur Ulang/ <i>Water Supply; Sewerage, Waste Management, and Remediation Activities</i>	4,50	6,14	5,80	2,09	7,52
F	Konstruksi/ <i>Construction</i>	6,37	7,33	7,15	-7,70	5,26
G	Perdagangan Besar dan Eceran; Reparasi Mobil dan Sepeda Motor/ <i>Wholesale and Retail Trade; Repair of Motor Vehicles and Motorcycles</i>	7,02	4,91	6,05	-2,60	5,79
H	Transportasi dan Pergudangan/ <i>Transportation and Storage</i>	6,52	7,70	6,78	-5,39	9,05
I	Penyediaan Akomodasi dan Makan Minum/ <i>Accommodation and Food Service Activities</i>	9,27	8,31	7,07	-6,48	5,42
J	Informasi dan Komunikasi/ <i>Information and Communication</i>	5,84	6,85	6,30	8,78	4,10

Lanjutan Tabel/*Continued Table 12.4*

Lapangan Usaha/ <i>Industry</i>		2017	2018	2019	2020 ^x	2021 ^{xx}
(1)		(2)	(3)	(4)	(5)	(6)
K	Jasa Keuangan dan Asuransi/ <i>Financial and Insurance Activities</i>	2,73	-0,96	1,78	2,23	3,80
L	Real Estat/ <i>Real Estate Activities</i>	4,02	4,40	6,34	0,65	1,12
M,N	Jasa Perusahaan/ <i>Business Activities</i>	2,57	2,78	2,35	-4,76	3,56
O	Administrasi Pemerintahan, Pertahanan, dan Jaminan Sosial Wajib/ <i>Public Administration and Defence; Compulsory Social Security</i>	1,59	4,79	4,93	-2,45	1,69
P	Jasa Pendidikan/ <i>Education</i>	4,25	5,01	5,29	3,78	2,60
Q	Jasa Kesehatan dan Kegiatan Sosial/ <i>Human Health and Social Work Activities</i>	5,69	5,74	7,38	7,21	8,38
R,S,T,U	Jasa Lainnya/ <i>Other Services Activities</i>	4,06	4,63	3,47	-3,32	0,73
Produk Domestik Regional Bruto/<i>Gross Domestic Product</i>		5,58	4,98	4,76	-0,02	4,32

Catatan/*Note*: ...Sumber/*Source*: BPS Kabupaten Tebo/ *BPS-Statistics Indonesia of Tebo Regency*

Tabel
Table 12.5

**Produk Domestik Regional Bruto Atas Dasar Harga
Berlaku Menurut Jenis Pengeluaran (juta rupiah), 2017–
2021**
*Gross Regional Domestic Product at Current Market Prices
by Type of Expenditure (million rupiahs), 2017–2021*

Jenis Pengeluaran <i>Type of Expenditure</i>	2017	2018	2019	2020^x	2021^{xx}
(1)	(2)	(3)	(4)	(5)	(6)
Pengeluaran Konsumsi Rumah Tangga <i>Household Consumption Expenditure</i>	7 036 343,84	7 521 506,63	8 137 493,10	8 266 133,54	8 741 879,63
Pengeluaran Konsumsi LNPR <i>NPISH Consumption Expenditure</i>	79 195,73	90 248,68	99 854,67	100 389,07	104 996,93
Pengeluaran Konsumsi Pemerintah <i>Government Consumption Expenditure</i>	857 898,03	910 697,04	988 284,25	958 023,83	990 500,84
Pembentukan Modal Tetap Bruto <i>Gross Fixed Capital Formation</i>	3 196 074,13	3 346 356,51	3 629 353,90	3 544 383,66	3 801 768,95
Perubahan Inventori <i>Changes in Inventories</i>	52 202,98	58 402,04	63 907,02	63 664,00	107 439,22
Ekspor Barang dan Jasa/ <i>Exports of Goods and Services</i>	1 760 238,91	1 911 857,56	1 674 542,06	1 814 063,74	3 213 794,79
Produk Domestik Bruto/ Gross Domestic Product	12 981 953,63	13 839 068,46	14 593 435,01	14 746 657,85	16 960 380,36

Catatan/Note: Perbedaan angka disebabkan karena PDRB Pengeluaran belum rekonsiliasi

Sumber/Source: BPS Kabupaten Tebo/ BPS-Statistics Indonesia of Tebo Regency

Tabel
Table 12.6

Produk Domestik Regional Bruto Atas Dasar Harga Konstan 2010 Menurut Jenis Pengeluaran (miliar rupiah), 2016–2020
Gross Regional Domestic Product at 2010 Constant Market Prices by Type of Expenditure (billion rupiahs), 2016–2020

Jenis Pengeluaran Type of Expenditure	2017	2018	2019	2020^x	2021^{xx}
(1)	(2)	(3)	(4)	(5)	(6)
Pengeluaran Konsumsi Rumah Tangga <i>Household Consumption Expenditure</i>	4 975 734,49	5 161 427,55	5 378 817,42	5 357 034,35	5 585 094,49
Pengeluaran Konsumsi LNPRT <i>NPISH Consumption Expenditure</i>	58 959,45	64 950,06	68 434,69	68 073,89	70 061,65
Pengeluaran Konsumsi Pemerintah <i>Government Consumption Expenditure</i>	546 992,04	574 473,57	624 178,65	593 575,33	600 045,30
Pembentukan Modal Tetap Bruto <i>Gross Fixed Capital Formation</i>	2 406 318,42	2 455 193,28	2 566 120,00	2 499 820,40	2 608 588,02
Perubahan Inventori <i>Changes in Inventories</i>	40 068,72	43 808,41	47 989,14	47 265,17	73 262,21
Ekspor Barang dan Jasa/ <i>Exports of Goods and Services</i>	1 211 174,78	1 399 754,40	1 475 438,21	1 593 124,72	1 660 441,49
Produk Domestik Bruto/ Gross Domestic Product	9 239 247,89	9 699 607,27	10 160 978,11	10 158 893,86	10 597 493,16

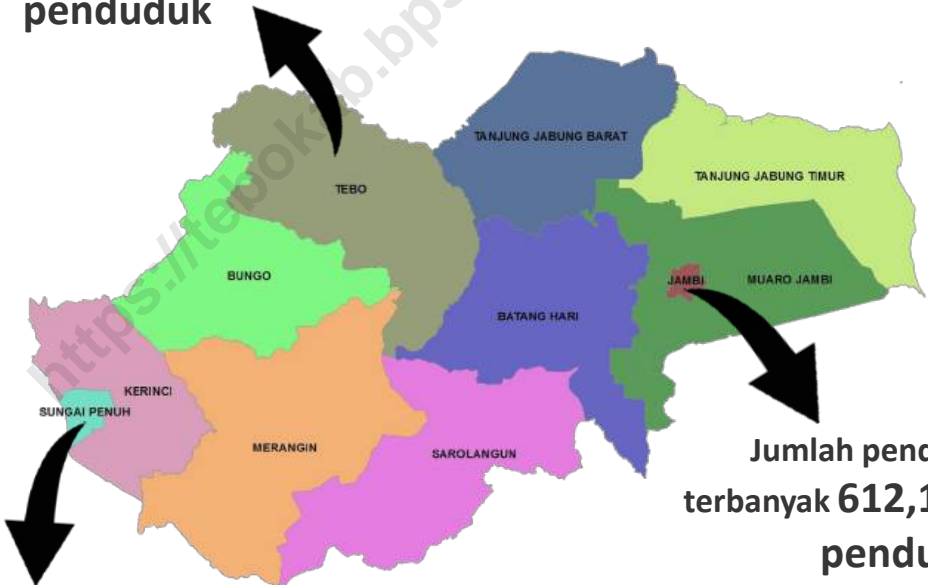
Catatan/Note: Perbedaan angka disebabkan karena PDRB Pengeluaran belum rekonsiliasi

Sumber/Source: BPS Kabupaten Tebo/ BPS-Statistics Indonesia of Tebo Regency

13

**PERBANDINGAN ANTAR KABUPATEN/KOTA
REGENCY/MUNICIPAL COMPARISON**

Jumlah penduduk Kabupaten
Tebu **340,9** ribu
penduduk



Jumlah penduduk tersedikit
97,8 ribu penduduk

Jumlah penduduk
terbanyak **612,1** ribu
penduduk

Jumlah Penduduk Tahun
2021

ULASAN

Pada tahun 2021 jumlah penduduk terbesar di Provinsi Jambi terletak di Kota Jambi yaitu sebesar 17,07% dari keseluruhan jumlah penduduk Provinsi Jambi. Sementara Kabupaten Tebo berada di urutan ke lima dengan jumlah penduduk sebesar 9,5% dari jumlah penduduk Provinsi Jambi.

Jumlah penduduk miskin di provinsi Jambi sebesar 293,86 ribu. Kota Jambi memiliki angka jumlah penduduk miskin paling tinggi, yaitu sebanyak 54,23 ribu.

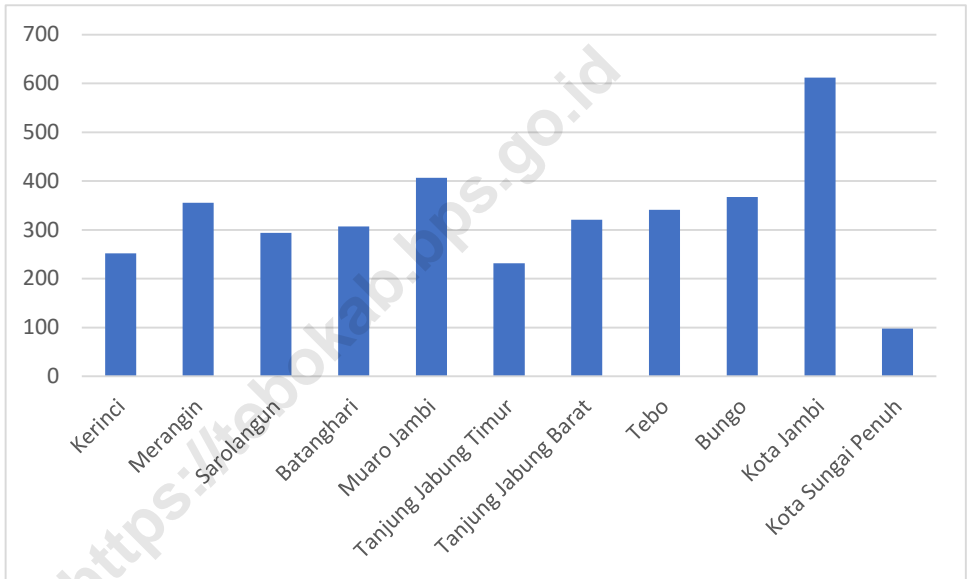
DESCRIPTION

In 2020, the highest population in Jambi Province was in Jambi Municipality which was 16,68 percent from total population in Jambi Province. While Tebo Regency was in fifth position, with total population was 9,5 percent from total population in Jambi Province.

The number of poor people in Jambi province is 293.86 thousand. Jambi City has the highest number of poor people, which is 54.23 thousand.

<https://tebokab.bps.go.id>

Gambar 13.1 **Perbandingan Jumlah Penduduk Menurut Kabupaten/ Kota di Provinsi Jambi (ribu), 2021**
Figures **Comparison of Population by Regency/Municipality in Jambi Province (thousand), 2021**



Sumber/Source : ² BPS, Sensus Penduduk (SP) 2020/BPS-Statistics Indonesia, 2020 Population Census

Tabel
Table 13.1**Jumlah Penduduk Menurut Kabupaten/Kota di Provinsi
Jambi (ribu), 2017-2021**
**Population by Regency/City in Jambi Province(thousand),
2017-2021**

Kabupaten/Kota Regency/Municipality	2017	2018	2019	2020	2021
(1)	(2)	(3)	(4)	(5)	(6)
Kerinci	236,8	237,8	238,7	250,3	251,9
Merangin	377,9	383,5	388,9	354,1	355,7
Sarolangun	290,2	296	301,9	290	293,6
Batanghari	267,0	270	272,9	301,7	306,7
Muaro Jambi	421,2	432,3	443,4	402	406,8
Tanjung Jabung Timur	216,8	218,4	220	229,8	231,8
Tanjung Jabung Barat	322,5	328,3	333,9	317,5	320,6
Tebo	343,0	348,8	354,5	337,7	340,9
Bungo	359,6	367,2	374,8	362,3	367,2
Kota Jambi	591,1	598,1	604,7	606,2	612,1
Kota Sungai Penuh	88,9	89,9	90,9	96,6	97,8
Jambi	3 515,0	3 570,3	3 624,6	3 548,2	3 585,1

Catatan/Note: 2017-2019 : Hasil Proyeksi Penduduk 2010-2020

2020 : Hasil Sensus Penduduk 2020

2021 : Hasil Proyeksi Penduduk Interim

Sumber/Source: ¹ BPS, Proyeksi Penduduk Indonesia 2010–2035/BPS-Statistics Indonesia, Indonesia Population Projection 2010–2035² BPS, Sensus Penduduk (SP) 2020/BPS-Statistics Indonesia, 2020 Population Census

Tabel
Table 13.2

Laju Pertumbuhan Produk Domestik Regional Bruto Atas Dasar Harga Konstan 2010 Menurut Kabupaten/Kota di Provinsi Jambi (persen), 2017-2021
Growth Rate of Gross Regional Domestic Product at 2010 Constant Market Prices by Regency/City in Jambi Province (percent), 2017-2021

Kabupaten/Kota Regency/Municipality	2017	2018	2019	2020	2021
(1)	(2)	(3)	(4)	(5)	(6)
Kerinci	5,86	4,93	4,23	3,86	4,16
Merangin	5,39	4,93	4,25	0,83	5,09
Sarolangun	4,68	4,80	4,26	-0,25	6,61
Batanghari	4,81	4,83	5,07	-0,39	4,74
Muaro Jambi	4,95	5,01	4,79	0,37	4,08
Tanjung Jabung Timur	3,07	2,94	4,21	-3,92	0,13
Tanjung Jabung Barat	4,48	6,77	5,01	-0,60	1,36
Tebo	5,58	4,98	4,76	-0,02	4,32
Bungo	5,68	4,65	4,19	-0,44	5,12
Kota Jambi	4,68	5,30	4,73	-3,96	3,94
Kota Sungai Penuh	6,02	4,88	5,01	-0,16	3,67
Jambi					

Catatan/Note: ...

Sumber/Source: BPS Kabupaten Tebo/ BPS-Statistics Indonesia of Tebo Regency

Tabel
Table 13.3**Jumlah Penduduk Miskin Menurut Kabupaten/Kota di
Provinsi Jambi, 2017–2021**
Poor People by Regency/City in Jambi Province, 2017-2021

Kabupaten/Kota Regency/Municipality	2017	2018	2019	2020	2021
(1)	(2)	(3)	(4)	(5)	(6)
Kerinci	17,62	16,79	17,00	17,48	18,45
Merangin	35,48	33,95	32,88	33,92	35,44
Sarolangun	25,61	25,7	25,39	25,79	27,06
Batanghari	27,49	27,55	26,53	26,54	27,24
Muaro Jambi	18,28	17,38	16,86	17,3	20,49
Tanjung Jabung Timur	27,22	26,99	25,35	24,23	24,42
Tanjung Jabung Barat	36,33	36,28	35,12	34,78	36,1
Tebo	23,18	22,86	22,83	22,47	23,77
Bungo	20,81	21,11	20,87	22,07	23,64
Kota Jambi	52,08	50,61	48,95	50,44	54,23
Kota Sungai Penuh	2,46	2,48	2,55	2,78	3,03
Jambi	286,55	281,69	274,32	277,8	293,86

Catatan/Note: ...

Sumber/Source: Survei Sosial Ekonomi Nasional/National Socioeconomic Survey

Tabel
Table 13.4

**Indeks Pembangunan Manusia Menurut Kabupaten/Kota
di Provinsi Jambi, 2017–2021**
*Human Development Index by Regency/Municipality in
Jambi Province, 2017–2021*

Kabupaten/Kota Regency/Municipality	2017	2018	2019	2020	2021
(1)	(2)	(3)	(4)	(5)	(6)
Kerinci	70.03	70.59	70.95	71.21	71.45
Merangin	68.30	68.81	69.07	69.19	69.53
Sarolangun	69.03	69.41	69.72	69.86	70.25
Batanghari	68.92	69.33	69.67	69.84	70.11
Muaro Jambi	67.86	68.34	69.01	69.18	69.55
Tanjung Jabung Timur	62.61	63.32	63.92	64.43	64.91
Tanjung Jabung Barat	66.15	67.13	67.54	67.54	68.16
Tebo	68.16	68.67	69.02	69.14	69.35
Bungo	69.04	69.42	69.86	69.92	70.15
Kota Jambi	76.74	77.41	78.26	78.37	79.12
Kota Sungai Penuh	73.75	74.67	75.36	75.42	75.70
Jambi	69.99	70.65	71.26	71.29	71.63

Catatan/Note: ...

Sumber/Source: BPS Kabupaten Tebo/ BPS-Statistics Indonesia of Tebo Regency

ST 2023

SENSUS PERTANIAN

BerAKHLAK

Berorientasi Pelayanan Akuntabel Kompeten
Harmonis Loyal Adaptif Kolaboratif

DATA
MENCERDASKAN BANGSA
Enlighten The Nation

<https://tebo.bps.go.id>



BADAN PUSAT STATISTIK
KABUPATEN TEBO
BPS-Statistics Tebo Regency

Jl. Lintas Tebo Bungo Km 12 Muara Tebo
Telp/Fax : (0747) 21261 E-mail: bps1508@bps.go.id

ISBN 978-602-4781-50-1

