

TANJUNG JABUNG BARAT DALAM ANGKA

TANJUNG JABUNG BARAT IN FIGURES

2022



<https://tanjabbarkab.bps.go.id>



BADAN PUSAT STATISTIK
KABUPATEN TANJUNG JABUNG BARAT
BPS-Statistics of Tanjung Jabung Barat Regency

TANJUNG JABUNG BARAT DALAM ANGKA

TANJUNG JABUNG BARAT IN FIGURES

2022



<https://tanjabung.b.go.id>



Kabupaten Tanjung Jabung Barat Dalam Angka 2022
Tanjung Jabung Barat Regency in Figures
2022

ISSN: 9772775702007

No. Publikasi/*Publication Number*: 15070.1903

Katalog /*Catalog*: 1102001.1507

Ukuran Buku/*Book Size*: 14,8 cm x 21 cm

Jumlah Halaman/*Number of Pages* : xxxvi + 273 hal/*pages*

Naskah/*Manuscript*:

BPS KABUPATEN TANJUNG JABUNG BARAT

BPS-Statistics of TANJUNG JABUNG BARAT REGENCY

Penyunting/*Editor*:

BPS KABUPATEN TANJUNG JABUNG BARAT

BPS-Statistics of TANJUNG JABUNG BARAT REGENCY

Desain Kover/*Cover Design*:

BPS KABUPATEN TANJUNG JABUNG BARAT

BPS-Statistics of TANJUNG JABUNG BARAT REGENCY

Ilustrasi Kover/*Cover Illustration*:

BPS KABUPATEN TANJUNG JABUNG BARAT

BPS-Statistics of TANJUNG JABUNG BARAT REGENCY

Diterbitkan oleh/*Published by*:

©BPS KABUPATEN TANJUNG JABUNG BARAT/*BPS-Statistics of TANJUNG JABUNG BARAT REGENCY*

Dicetak oleh/*Printed by*:

...

Dilarang mengumumkan, mendistribusikan, mengomunikasikan, dan/atau menggandakan sebagian atau seluruh isi buku ini untuk tujuan komersil tanpa izin tertulis dari Badan Pusat Statistik.

Prohibited to announce, distribute, communicate, and/or copy part or all of this book for commercial purpose without permission from BPS-Statistics Indonesia.

TIM PENYUSUN/TEAM MEMBERS

Pengarah/Director

Wasi Riyanto, S.ST.,M.E

Penanggung Jawab/Persons in Charge

Wasi Riyanto, S.ST.,M.E

Penyunting/Editors

BPS Kabupaten Tanjung Jabung Barat

Pengolah Data dan Penulis Naskah/Data Processing and Authors

BPS Kabupaten Tanjung Jabung Barat

Penata Letak/Layout Designers

BPS Kabupaten Tanjung Jabung Barat

KONTRIBUTOR DATA/DATA CONTRIBUTOR

1. *Badan Kepegawaian dan Pengembangan SDM*
2. *Dinas PMPTSP*
3. *Kantor Pos Kuala Tungkal*
4. *Dinas Kependudukan dan Catatan Sipil*
5. *Dinas Pariwisata Kepemudaan dan Olahraga*
6. *Dinas Kesehatan*
7. *PLN Rayon Kuala Tungkal*
8. *Dinas Tanaman Pangan dan Hortikultura*
9. *Dinas Perkebunan dan Peternakan*
10. *Dinas Perikanan dan Kelautan*
11. *Sekretariat DPRD*
12. *Dinas Pekerjaan Umum*
13. *Kantor Kementerian Agama*
14. *Polres*
15. *Satlantas Polres*
16. *Pengadilan Negeri*
17. *Kantor Lembaga Pemasyarakatan Kelas IIB Kuala Tungkal*
18. *Dinas Tenaga Kerja*
19. *Dinas Koperasi, UKM, Perindustrian dan Perdagangan*
20. *Pengadilan Agama*
21. *PDAM Tirta Pengabuan*
22. *Badan Pengelolaan Keuangan dan Aset Daerah*
23. *Dinas Pendidikan Dan Kebudayaan*
24. *Badan Pendapatan Daerah*

KEPALA BPS KABUPATEN TANJUNG JABUNG BARAT
CHIEF STATISTICIAN OF TANJUNG JABUNG BARAT REGENCY



WASRI RIYANTO, S.ST., M.E.



KATA PENGANTAR

Kabupaten Tanjung Jabung Barat dalam Angka 2022 merupakan kelanjutan dari publikasi tahun sebelumnya, dan sebagai upaya mengembangkan perstatistikan daerah dalam menyediakan data terpadu untuk berbagai kepentingan.

Data statistik yang disajikan dalam publikasi ini bersumber dari kegiatan rutin BPS Kabupaten Tanjung Jabung Barat dan data sekunder yang dihimpun dari dinas atau instansi dalam Kabupaten Tanjung Jabung Barat.

Kepada semua pihak yang telah turut mewujudkan kerja sama dan bantuannya baik instansi pemerintah maupun swasta, pada kesempatan ini disampaikan penghargaan dan ucapan terima kasih yang sebesar-besarnya.

Saran dan kritik dari berbagai pihak untuk perbaikan publikasi ini sangat kami harapkan. Akhirnya, semoga publikasi ini dapat membantu dalam memenuhi kebutuhan data statistik dan bermanfaat bagi para pemakai.

Kuala Tungkal, 23 Februari 2022
Kepala BPS
Kabupaten Tanjung Jabung Barat

WASI RIYANTO, S.ST., M.E.



PREFACE

Tanjung Jabung Barat Regency in the 2022 is a continuation of the previous year's publication, and as an effort to develop regional statistics in providing integrated data for various purposes.

Statistical data presented in this publication are sourced from the routine activities of the West Tanjung Jabung Regency BPS and secondary data collected from offices or agencies within the West Tanjung Jabung Regency.

To all parties who have helped to realize cooperation and assistance, both government and private agencies, on this occasion expressed appreciation and gratitude as much as possible.

Suggestions and criticisms from various parties for the improvement of this publication are very welcome. Finally, hopefully this publication can help in meeting the needs of statistical data and be useful for users.

*Kuala Tungkal, 23 February 2022
Chief Statistician of
Tanjung Jabung Barat Regency*

WASI RIYANTO, S.ST., M.E.

DAFTAR ISI / CONTENTS

	Halaman Page
Kata Pengantar/ <i>Preface</i>	xi
Daftar Isi/ <i>Contents</i>	xiii
Daftar Tabel/ <i>List of Tables</i>	xv
Daftar Singkatan/ <i>List of Abbreviations</i>	i
Statistik Kunci/ <i>Key Statistics</i>	
1. Geografi dan Iklim/ <i>Geography and Climate</i>	1
2. Pemerintahan/ <i>Government</i>	15
3. Penduduk dan Ketenagakerjaan/ <i>Population and Employment</i>	35
4. Sosial dan Kesejahteraan Rakyat/ <i>Social and Welfare</i>	51
5. Pertanian, Kehutanan, Peternakan, dan Perikanan/ <i>Agriculture, Forestry, Livestock, and Fishery</i>	109
6. Industri, Pertambangan, dan Energi/ <i>Industry, Mining, and Energy</i>	151
7. Pariwisata/ <i>Tourism</i>	161
8. Transportasi dan Komunikasi/ <i>Transportation and Communication</i>	169
9. Perbankan, Koperasi, dan Harga-harga/ <i>Banking, Cooperative, dan Prices</i>	181
10. Pengeluaran Penduduk/ <i>Population Expenditure</i>	199
11. Perdagangan/ <i>Trade</i>	209
12. Sistem Neraca Regional/ <i>System of Regional Accounts</i>	217
13. Perbandingan Antar Kabupaten/Kota/ <i>Regency/Municipal Comparison</i>	235

DAFTAR TABEL/LIST OF TABLES

Halaman
Page

1.	GEOGRAFI DAN IKLIM/GEOGRAPHY AND CLIMATE	
1.1	KEADAAN GEOGRAFI	
	GEOGRAPHY CONDITION	
1.1.1	Luas Daerah dan Jumlah Pulau Menurut Kecamatan di Kabupaten Tanjung Jabung Barat, 2021 <i>Total Area and Number of Islands by Subdistrict in Tanjung Jabung Barat Regency, 2021</i>	8
1.1.2	Tinggi Wilayah dan Jarak ke Ibukota Kabupaten/Kota Menurut Kecamatan di Kabupaten Tanjung Jabung Barat, 2021 <i>Altitude and Distance to the Capital of Regency/Municipality by Subdistrict in Tanjung Jabung Barat Regency, 2021</i>	10
1.2	KEADAAN IKLIM	
	CLIMATE CONDITION	
1.2.1	Pengamatan Unsur Iklim Menurut Bulan di Stasiun Kabupaten Tanjung Jabung Barat, 2021 <i>Observation of Climate Elements By Months at Tanjung Jabung barat Regency Station, 2021</i>	11
2.	PEMERINTAHAN/GOVERNMENT	
2.1	WILAYAH ADMINISTRATIF	
	ADMINISTRATIVE AREA	
2.1.1	Jumlah Desa ¹ /Kelurahan Menurut Kecamatan di Kabupaten Tanjung Jabung Barat, 2017–2021 <i>Number of Villages¹/Kelurahan by Subdistrict in Tanjung Jabung Barat Regency, 2017–2021</i>	20
2.2	DEWAN PERWAKILAN RAKYAT DAERAH	
	REGIONAL HOUSE OF REPRESENTATIVE	

2.2.1	Jumlah Anggota Dewan Perwakilan Rakyat Daerah Menurut Partai Politik dan Jenis Kelamin di Kabupaten Tanjung Jabung Barat, 2021 <i>Number of Regional House of Representatives's Members by Political Parties and Sex in Tanjung Jabung Barat Regency 2021</i>	21
2.2.2	Susunan Komisi Dewan Perwakilan Rakyat Daerah Kabupaten Tanjung Jabung Barat, 2021 <i>Formation of Parliament Commission of Tanjung Jabung Barat Regency in 2021</i>	22
2.2.3	Jumlah Kegiatan Rapat dan Kunjungan Kerja Dewan Perwakilan Rakyat Daerah Kabupaten Tanjung Jabung Barat, 2021 <i>Number of Regional House of Representative's Meeting and Working Visit in Tanjung Jabung Barat Regency, 2021</i>	24
2.3	SUMBER DAYA MANUSIA HUMAN RESOURCES	
2.3.1	Jumlah Pegawai Negeri Sipil Menurut Jabatan dan Jenis Kelamin di Kabupaten Tanjung Jabung Barat, Desember 2020 dan Desember 2021 <i>Number of Civil Servants by Occupation and Sex in Tanjung Jabung Barat Regency, December 2020 and December 2021</i>	25
2.3.2	Jumlah Pegawai Negeri Sipil Menurut Tingkat Pendidikan dan Jenis Kelamin di Kabupaten Tanjung Jabung Barat, Desember 2020 dan Desember 2021 <i>Number of Civil Servants by Educational Level and Sex in Tanjung Jabung Barat Regency, Desember 2020 and Desember 2021</i>	27
2.3.3	Jumlah Pegawai Negeri Sipil Menurut Tingkat Kepangkatan dan Jenis Kelamin di Kabupaten Tanjung Jabung Barat, Desember 2020 dan Desember 2021 <i>Number of Civil Servants by Hierarchy and Sex in Tanjung Jabung Barat Regency, Desember 2020 and Desember 2021</i>	29
2.4	KEUANGAN PEMERINTAH GOVERNMENT FINANCE	
2.4.1	Realisasi Pendapatan Pemerintah Kabupaten Tanjung Jabung Barat Menurut Jenis Pendapatan (ribu rupiah), 2018–2021	

	<i>Actual Tanjung Jabung Barat Regency/Municipal Government Revenues by Kind of Revenues (thousand rupiahs), 2018–2021.....</i>	31
2.4.2	Realisasi Belanja Pemerintah Kabupaten Tanjung Jabung Barat Menurut Jenis Belanja (ribu rupiah), 2018–2021 <i>Actual Tanjung Jabung Barat Regency/Municipal Government Expenditures by Kind of Expenditures (thousand rupiahs), 2018–2021</i>	33
2.5	HUKUM	
	<i>LAW</i>	
2.5.1	Banyaknya Perkara, Terdakwa, Tertuduh Dalam Tindak Pidana Kejahatan Menurut Jenis Kelamin yang Mendapat Keputusan Pengadilan Negeri Kuala Tungkal, 2021 <i>Number of Defendant and Criminal Cases by Sex That had Been Disposed by Kuala Tungkal District Court, 2021.....</i>	35
2.5.2	Banyaknya Terdakwa/ Tertuduh Tindak Pidana Kejahatan yang Mendapat Keputusan Pengadilan Negeri Menurut Kelompok Umur Dirinci per Bulan di Kabupaten Tanjung Jabung Barat, 2021 <i>Number Accuses of Criminal Resolved by Court by Age Group and Month in Tanjung Jabung Barat Regency, 2021.....</i>	36
2.5.3	Banyaknya Perkara yang Telah Diselesaikan Menurut Bulan dan Sikap Terhadap Keputusan di Kabupaten Tanjung Jabung Barat, 2021 <i>Number of Accused Settled by Month and Attitude Towards the Decision in Tanjung Jabung Barat Regency, 2021.....</i>	37
2.5.4	Jumlah Perkara yang Masuk dan Diputuskan Menurut Bulan di Pengadilan Agama Kuala Tungkal, 2021 <i>Number of Cases Entered and Decided by Month at the Kuala Tungkal Religious Court, 2021.....</i>	38
2.5.5	Banyaknya Narapidana Menurut Bulan dan Jenis Kelamin di Kabupaten Tanjung Jabung Barat, 2021 <i>Number of Prisoners by Month and Gender in Tanjung Jabung Barat Regency, 2021.....</i>	39
2.5.6	Banyaknya Tambahan Narapidana Dewasa, Pemuda, dan Anak-anak Berdasarkan Putusan Pengadilan Negeri Menurut Jenis Kelamin, 2021	

	<i>Number of Adult Prisoners, Youth, and Children Based on District Court Decisions by Sex, 2021</i>	40
2.5.7	Banyaknya Tambahan Narapidana Berdasarkan Putusan Pengadilan Negeri Menurut Jenis Kelamin dan Lama Dipenjara/ Dikurung, 2021	
	<i>Number of Additional Prisoners Based on District Court Decisions by Gender and Length of Imprisonment / Imprisonment, 2021</i>	41
2.5.8	Banyaknya Tambahan Narapidana Berdasarkan Putusan Pengadilan Negeri Menurut Jenis Kejahatan/Pelanggaran dan Jenis Kelamin, 2021	
	<i>Number of Additional Prisoners Based on District Court Decisions by Type of Crime / Violation and Gender, 2021</i>	42
2.5.9	Banyaknya Tahanan dan Narapidana Menurut Bulan dan Jenis Kelamin, 2021	
	<i>Number of Prisoners and Prisoners by Month and Gender, 2021</i>	43
2.5.10	Banyaknya SIM yang Diberikan Menurut Jenis Kelamin, 2021	
	<i>Number of Driving License by Sex, 2021</i>	45
2.5.11	Banyaknya SIM yang Diberikan Menurut Jenis SIM dan Bulan, 2021	
	<i>Number of Driving License by Kind and Month, 2021</i>	46
2.5.12	Banyaknya Tahanan Kepolisian Dewasa dan Anak-anak Menurut Jenis Kelamin dan Bulan, 2021	
	<i>Number of Adult and Child Police Detainees by Gender and Month, 2021</i>	47
2.5.13	Banyaknya Perkara yang Diterima dan Diselesaikan, 2021	
	<i>Number of Case Received and Case Settled by Month, 2021</i>	48
2.5.14	Banyaknya Kecelakaan, Akibat Kecelakaan Menurut Bulan, 2021	
	<i>Number of Traffic Accident and Accident Result by Month, 2021</i>	49
2.5.15	Banyaknya Kecelakaan Lalu Lintas yang Dilaporkan dan Diselesaikan Menurut Bulan, 2021	
	<i>Number of Traffic Accidents Reported and Resolved by Month, 2021</i>	50

3. PENDUDUK DAN KETENAGAKERJAAN/ POPULATION AND EMPLOYMENT

3.1 PENDUDUK

POPULATION

3.1.1	Penduduk, Laju Pertumbuhan Penduduk, Distribusi Persentase Penduduk, Kepadatan Penduduk, Rasio Jenis Kelamin Penduduk Menurut Kecamatan di Kabupaten Tanjung Jabung Barat, 2021 <i>Population, Population Growth Rate, Percentage Distribution of Population, Population Density, and Population Sex Ratio by Subdistrict in Tanjung Jabung Barat Regency, 2021.....</i>	62
-------	---	----

3.1.2	Jumlah Penduduk Menurut Kelompok Umur dan Jenis Kelamin di Kabupaten Tanjung Jabung Barat, 2021 <i>Population by Age Groups and Sex in Tanjung Jabung Barat Regency, 2021</i>	65
-------	--	----

3.2 KETENAGAKERJAAN

EMPLOYMENT

3.2.1	Jumlah Penduduk Berumur 15 Tahun Keatas Menurut Jenis Kegiatan Selama Seminggu yang Lalu dan Jenis Kelamin di Kabupaten Tanjung Jabung Barat, 2021 <i>Population Aged 15 Years and Over by Type of Activity During The Previous Week and Sex in Tanjung Jabung Barat Regency, 2021</i>	66
-------	---	----

3.2.2	Penduduk Berumur 15 Tahun ke Atas Menurut Pendidikan Tertinggi yang Ditamatkan dan Jenis Kegiatan Selama Seminggu yang Lalu di Kabupaten Tanjung Jabung Barat, 2021 <i>Population 15 Years of Age and Over by Educational Attainment and Type of Activity During the Previous Week in Tanjung Jabung Barat Regency, 2021</i>	67
-------	---	----

3.2.3	Penduduk Berumur 15 Tahun Ke Atas yang Bekerja Selama Seminggu yang Lalu Menurut Status Pekerjaan Utama dan Jenis Kelamin di Kabupaten Tanjung Jabung Barat, 2021 <i>Population 15 Years of Age and Over who Worked During The Previous Week by Main Employment Status and Sex in Tanjung Jabung Barat Regency, 2021</i>	69
-------	---	----

3.2.4	Banyaknya Pencari Kerja yang Mendaftar dan Ditempatkan Menurut Jenis Kelamin dan Bulan, (2021) <i>Number of Job Seekers Placements and Registered by Sex and Month, (2021).....</i>	70
-------	--	----

3.2.5	Banyaknya Pencari Kerja yang Mendaftar Menurut Tingkat Pendidikan dan Jenis Kelamin, (2021) <i>Number of Job Seekers Registered By Sex and Educational Status, (2021)</i>	71
3.2.6	Banyaknya Pencari kerja yang Terdaftar pada Kantor Disnaker Menurut Kelompok Umur dan Jenis Kelamin, (2021) <i>Number of Job Seekers Registered in Manpower Office By Sex and Ages Group, (2021)</i>	72
3.2.7	Banyaknya Pencari Kerja yang Terdaftar, Ditempatkan, Penghapusan, dan Sisa yang Belum Ditempatkan Menurut Jenis Kelamin, (2021) <i>Number of Job Seekers Registered, Placed, Eliminated, and Remaining Unplaced According to Gender, (2021)</i>	73

4. SOSIAL DAN KESEJAHTERAAN RAKYAT/SOCIAL AND WELFARE

4.1 PENDIDIKAN

EDUCATION

4.1.1	Jumlah Sekolah, Guru, dan Murid Taman Kanak-Kanak (TK) di Bawah Kementerian Pendidikan dan Kebudayaan Menurut Kecamatan di Kabupaten Tanjung Jabung Barat, 2020/2021 dan 2021/2022 <i>Number of Schools, Teachers, and Pupils in Kindergarten Under The Ministry of Education and Culture by Subdistrict in Tanjung Jabung Barat Regency, 2020/2021 and 2021/2022</i>	92
4.1.2	Jumlah Sekolah, Guru, dan Murid Raudatul Athfal (RA) di Bawah Kementerian Agama Menurut Kecamatan di Kabupaten Tanjung Jabung Barat, 2019/2020 dan 2020/2021 <i>Number of Schools, Teachers, and Pupils in Raudatul Athfal (RA) Under The Ministry of Religious Affairs by Subdistrict in Tanjung Jabung Barat Regency, 2019/2020 and 2020/2021</i>	95
4.1.3	Jumlah Sekolah, Guru, dan Murid Sekolah Dasar (SD) di Bawah Kementerian Pendidikan dan Kebudayaan Menurut Kecamatan di Kabupaten Tanjung Jabung Barat, 2020/2021 dan 2020/2021	

	<i>Number of Schools, Teachers, and Pupils in Primary Schools Under The Ministry of Education and Culture by Subdistrict in Tanjung Jabung Barat Regency, 2020/2021 and 2021/2022</i>	96
4.1.4	Jumlah Sekolah, Guru, dan Murid Madrasah Ibtidaiyah (MI) di Bawah Kementerian Agama Menurut Kecamatan di Kabupaten Tanjung Jabung Barat, 2019/2020 dan 2020/2021 <i>Number of Schools, Teachers, and Pupils in Madrasah Ibtidaiyah (MI) Under The Ministry of Religious Affairs by Subdistrict in Tanjung Jabung Barat Regency, 2019/2020 and 2020/2021</i>	99
4.1.5	Jumlah Sekolah, Guru, dan Murid Sekolah Menengah Pertama (SMP) di Bawah Kementerian Pendidikan dan Kebudayaan Menurut Kecamatan di Kabupaten Tanjung Jabung Barat, 2020/2021 dan 2021/2022 <i>Number of Schools, Teachers, and Pupils in Lower Secondary Schools Under The Ministry of Education and Culture by Subdistrict in Tanjung Jabung Barat Regency, 2020/2021 and 2020/2021</i>	102
4.1.6	Jumlah Sekolah, Guru, dan Murid Madrasah Tsanawiyah (MTs) di Bawah Kementerian Agama Menurut Kecamatan di Kabupaten Tanjung Jabung Barat, 2019/2020 dan 2020/2021 <i>Number of Schools, Teachers, and Pupils in Madrasah Tsanawiyah (MTs) Under The Ministry of Religious Affairs by Subdistrict in Tanjung Jabung Barat Regency, 2019/2020 and 2020/2021</i>	105
4.1.7	Jumlah Sekolah, Guru, dan Murid Sekolah Menengah Atas (SMA) di Bawah Kementerian Pendidikan dan Kebudayaan Menurut Kecamatan di Kabupaten Tanjung Jabung Barat, 2020/2021 dan 2021/2022 <i>Number of Schools, Teachers, and Pupils in Upper Secondary Schools Under The Ministry of Education and Culture by Subdistrict in Tanjung Jabung Barat Regency, 2020/2021 and 2020/2021</i>	108
4.1.8	Jumlah Sekolah, Guru, dan Murid Sekolah Menengah Kejuruan (SMK) di Bawah Kementerian Pendidikan dan Kebudayaan Menurut Kecamatan di Kabupaten Tanjung Jabung Barat, 2020/2021 dan 2021/2022 <i>Number of Schools, Teachers, and Pupils in Vocational High Schools Under The Ministry of Education and Culture by Subdistrict in Tanjung Jabung Barat Regency, 2020/2021 and 2020/2021</i>	111

4.1.9	Jumlah Sekolah, Guru, dan Murid Madrasah Aliyah (MA) di Bawah Kementerian Agama Menurut Kecamatan di Kabupaten Tanjung Jabung Barat, 2019/2020 dan 2020/2021 <i>Number of Schools, Teachers, and Pupils in Madrasah Aliyah (MA) Under the Ministry of Religious Affairs by Subdistrict in Tanjung Jabung Barat Regency, 2019/2020 and 2020/2021</i>	114
4.1.10	Jumlah Desa ¹ /Kelurahan yang Memiliki Fasilitas Sekolah Menurut Kecamatan dan Tingkat Pendidikan di Kabupaten Tanjung Jabung Barat, 2019–2021 <i>Number of Villages¹/Kelurahan Having Educational Facilities by Subdistrict and Educational Level in Tanjung Jabung Barat Regency, 2019–2021</i>	117
4.1.11	Angka Partisipasi Murni (APM) dan Angka Partisipasi Kasar (APK) Menurut Jenjang Pendidikan di Kabupaten Tanjung Jabung Barat, 2020 dan 2021 <i>Net Enrollment Rate and Gross Enrollment Ratio by Educational Level in Tanjung Jabung Barat Regency, 2020 and 2021</i>	122
4.1.12	Persentase Penduduk Berumur 15 Tahun ke Atas yang Melek Huruf Menurut Kelompok Umur di Kabupaten Tanjung Jabung Barat, 2020 dan 2021 <i>Percentage of Literate People Aged 15 Years and Over by Age Group in Tanjung Jabung Barat Regency, 2020 and 2021</i>	123
4.2	KESEHATAN	
	HEALTH	
4.2.1	Jumlah Desa ¹ /Kelurahan Yang Memiliki Sarana Kesehatan Menurut Kecamatan di Kabupaten Tanjung Jabung Barat, 2019–2021 <i>Number of Villages¹/Kelurahan Having Health Facilities by Subdistrict in Tanjung Jabung Barat Regency, 2019–2021</i>	124
4.2.2	Jumlah Tenaga Kesehatan Menurut Kecamatan di Kabupaten Tanjung Jabung Barat, 2021 <i>Number of Health Human Resources by Subdistrict in Tanjung Jabung Barat Regency, 2021</i>	130
4.2.3	Jumlah Rumah Sakit Umum, Rumah Sakit Khusus, Puskesmas, Klinik Pratama, dan Posyandu Menurut Kecamatan di Kabupaten Tanjung Jabung Barat, 2020 dan 2021	

	<i>Number of General Hospital, Specialized Hospital, Public Health Center, Primary Clinic, and Integrated Health Post by Subdistrict in Tanjung Jabung Barat Regency, 2020 and 2021</i>	132
4.3	AGAMA DAN SOSIAL LAINNYA	
	RELIGION AND OTHER SOCIAL AFFAIRS	
4.3.1	Jumlah Penduduk Menurut Kecamatan dan Agama yang Dianut di Kabupaten Tanjung Jabung Barat, 2021 <i>Population by Subdistrict and Religion in Tanjung Jabung Barat Regency, 2021</i>	135
4.3.2	Jumlah Tempat Peribadatan Menurut Kecamatan di Kabupaten Tanjung Jabung Barat, 2021 <i>Number of Places of Worship by Subdistrict in Tanjung Jabung Barat Regency, 2021</i>	136
4.3.3	Jumlah Desa ¹ /Kelurahan yang Mengalami Bencana Alam ² Menurut Kecamatan di Kabupaten Tanjung Jabung Barat, 2019–2021 <i>Number of Villages¹/Kelurahan that Had Natural Disaster² by Subdistrict in Tanjung Jabung Barat Regency, 2019–2021</i>	137
4.4	KEMISKINAN	
	POVERTY	
4.4.1	Garis Kemiskinan, Jumlah, dan Persentase Penduduk Miskin di Kabupaten Tanjung Jabung Barat, 2014–2021 <i>Poverty Line, Number, and Percentage of Poor People in Tanjung Jabung Barat Regency, 2014–2021</i>	140
4.4.2	Indeks Kedalaman Kemiskinan dan Indeks Keparahan Kemiskinan di Kabupaten Tanjung Jabung Barat, 2014–2021 <i>Poverty Gap Index and Poverty Severity Index in Tanjung Jabung Barat Regency, 2014–2021</i>	141
5.	PERTANIAN, KEHUTANAN, PETERNAKAN, DAN PERIKANAN/	
	AGRICULTURE, FORESTRY, LIVESTOCK, AND FISHERY	
5.1	HORTIKULTURA	
	HORTICULTURE	
5.1.1	Luas Panen Tanaman Sayuran Menurut Kecamatan dan Jenis Tanaman di Kabupaten Tanjung Jabung Barat (ha), 2020 dan 2021*	

	<i>Harvested Area of Vegetables by Subdistrict and Kind of Plant in Tanjung Jabung Barat Regency (ha), 2020 and 2021^x.....</i>	150
5.1.2	Produksi Tanaman Sayuran Menurut Kecamatan dan Jenis Tanaman di Kabupaten Tanjung Jabung Barat (kuintal), 2020 dan 2021 ^x <i>Production of Vegetables by Subdistrict and Kind of Plant in Tanjung Jabung Barat Regency (quintal), 2020 and 2021^x.....</i>	154
5.1.3	Luas Panen Tanaman Sayuran dan Buah-buahan Semusim Menurut Jenis Tanaman di Kabupaten Tanjung Jabung Barat (ha), 2018–2021 <i>Harvested Area of Seasonal Vegetables and Fruits by Kind of Plant in Tanjung Jabung Barat Regency (ha), 2018–2021</i>	158
5.1.4	Produksi Tanaman Sayuran dan Buah-buahan Semusim Menurut Jenis Tanaman di Kabupaten Tanjung Jabung Barat (kuintal), 2018–2021 <i>Production of Seasonal Vegetables and Fruits by Kind of Plant in Tanjung Jabung Barat Regency (quintal), 2018–2021.....</i>	159
5.1.5	Luas Panen Tanaman Biofarmaka Menurut Kecamatan dan Jenis Tanaman di Kabupaten Tanjung Jabung Barat (m ²), 2020 dan 2021 ^x <i>Harvested Area of Medicinal Plants by Subdistrict and Kind of Plant in Tanjung Jabung Barat Regency (m²), 2020 and 2021^x.....</i>	160
5.1.6	Produksi Tanaman Biofarmaka Menurut Kecamatan dan Jenis Tanaman di Kabupaten Tanjung Jabung Barat (kg), 2020 dan 2021 ^x <i>Production of Medicinal Plants by Subdistrict and Kind of Plant in Tanjung Jabung Barat Regency (kg), 2020 and 2021^x.....</i>	162
5.1.7	Luas Panen Tanaman Biofarmaka Menurut Jenis Tanaman di Kabupaten Tanjung Jabung Barat (m ²), 2018–2021 <i>Harvested Area of Medicinal Plants by Kind of Plant in Tanjung Jabung Barat Regency (m²), 2018–2021.....</i>	164
5.1.8	Produksi Tanaman Biofarmaka Menurut Jenis Tanaman di Kabupaten Tanjung Jabung Barat (kg), 2018–2021 <i>Production of Medicinal Plants by Kind of Plant in Tanjung Jabung Barat Regency (kg),2018–2021</i>	165
5.1.9	Luas Panen Tanaman Hias Menurut Kecamatan dan Jenis Tanaman di Kabupaten Tanjung Jabung Barat (m ²), 2020 dan 2021 ^x	

	<i>Harvested Area of Ornamental Plants by Subdistrict and Kind of Plant in Tanjung Jabung Barat Regency (m²), 2020 and 2021^x.....</i>	166
5.1.10	Produksi Tanaman Hias Menurut Kecamatan dan Jenis Tanaman di Kabupaten Tanjung Jabung Barat (tangkai), 2020 dan 2021 ^x <i>Production of Ornamental Plants by Subdistrict and Kind of Plant in Tanjung Jabung Barat Regency (stalks), 2020 and 2021^x</i>	168
5.1.11	Luas Panen Tanaman Hias Menurut Jenis Tanaman di Kabupaten Tanjung Jabung Barat (m ²), 2018–2021 <i>Harvested Area of Ornamental Plants by Kind of Plant in Tanjung Jabung Barat Regency (m²), 2018–2021.....</i>	170
5.1.12	Produksi Tanaman Hias Menurut Jenis Tanaman di Kabupaten Tanjung Jabung Barat (tangkai), 2018–2021 <i>Production of Ornamental Plants by Kind of Plant n Tanjung Jabung Barat Regency (stalks), 2018–2021</i>	171
5.1.13	Produksi Buah-buahan Menurut Kecamatan dan Jenis Tanaman di Kabupaten Tanjung Jabung Barat (kuintal), 2020 dan 2021 ^x <i>Production of Fruits by Subdistrict and Kind of Plant in Tanjung Jabung Barat Regency (kuintal), 2020 and 2021^x.....</i>	172
5.1.14	Produksi Buah-Buahan dan Sayuran Tahunan Menurut Jenis Tanaman di Kabupaten Tanjung Jabung Barat (kuintal), 2018–2021 <i>Production of Annual Fruits and Vegetables by Kind of Plant in Tanjung Jabung Barat Regency (quintal), 2018–2021.....</i>	176
5.2	PERKEBUNAN	
	ESTATE CROPS	
5.2.1	Luas Areal Tanaman Perkebunan Menurut Kecamatan dan Jenis Tanaman di Kabupaten Tanjung Jabung Barat (ha), 2020 dan 2021 ^x <i>Planted Area of Estate Crops by Subdistrict and Type of Crops in Tanjung Jabung Barat Regency (ha), 2020 and 2021^x.....</i>	177
5.2.2	Produksi Perkebunan Menurut Kecamatan dan Jenis Tanaman di Kabupaten Tanjung Jabung Barat (ton), 2020 dan 2021 ^x <i>Production of Estate by Subdistrict and Type of Crops in Tanjung Jabung Barat Regency (ton), 2020 and 2021^x.....</i>	181
6.	INDUSTRI, PERTAMBANGAN, DAN ENERGI/ INDUSTRY, MINING, AND ENERGY	

6.1	Daya Terpasang, Produksi, dan Distribusi Listrik PT. PLN (Persero) pada Cabang/Ranting PLN Menurut Kecamatan di Kabupaten Tanjung Jabung Barat, 2021 <i>Installed Electricity Power, Production, and Distribution of PT. PLN (Persero) at PLN Branch by Subdistrict in Tanjung Jabung Barat Regency, 2021</i>	190
6.2	Jumlah Pelanggan Listrik Menurut Kecamatan di Kabupaten Tanjung Jabung Barat, 2017–2021 <i>Number of Electricity Customers by Subdistrict in Tanjung Jabung Barat Regency, 2017–2021</i>	191
6.3	Jumlah Pelanggan dan Air yang Disalurkan Menurut Kecamatan di Kabupaten Tanjung Jabung Barat, 2021 <i>Number of Customers and Distributed Water by Subdistrict in Tanjung Jabung Barat Regency, 2021</i>	192
7.	PARIWISATA/TOURISM	
7.1	Jumlah Rumah Makan/Restoran Menurut Kecamatan di Kabupaten Tanjung Jabung Barat, 2018–2021 <i>Number of Restaurants by Subdistrict in Tanjung Jabung Barat Regency, 2018–2021</i>	198
7.2	Banyaknya Hotel dan Penginapan, Jumlah Kamar dan Tempat Tidur Yang Tersedia Menurut Kecamatan di Kabupaten Tanjung Jabung Barat, 2021 <i>Number of Hotel, Available Room and Bed by Subdistrict in Tanjung Jabung Barat Regency, 2021</i>	199
8.	TRANSPORTASI DAN KOMUNIKASI/ TRANSPORTATION AND COMMUNICATION	
8.1	TRANSPORTASI TRANSPORTATION	
8.1.1	Panjang Jalan ¹ Menurut Tingkat Kewenangan Pemerintahan di Kabupaten Tanjung Jabung Barat (km), 2019–2021	

	<i>Length of Roads¹ by Level of Government Authority in Tanjung Jabung Barat Regency (km), 2019–2021</i>	208
8.1.2	Panjang Jalan Menurut Jenis Permukaan Jalan di Kabupaten Tanjung Jabung Barat (km), 2019–2021 <i>Length of Roads by Type of Road Surface in Tanjung Jabung Barat Regency (km), 2019–2021</i>	209
8.1.3	Panjang Jalan Menurut Kondisi Jalan di Kabupaten Tanjung Jabung Barat (km), 2019–2021 <i>Length of Roads by Condition of Roads in Tanjung Jabung Barat Regency (km), 2019–2021</i>	210
8.2	KOMUNIKASI	
	COMMUNICATION	
8.2.1	Jumlah Kantor Pos Pembantu Menurut Kecamatan di Kabupaten Tanjung Jabung Barat, 2018–2021 <i>Number of Post Offices Subsidiaries by Subdistrict in Tanjung Jabung Barat Regency, 2018–2021</i>	211
9.	PERBANKAN, KOPERASI, DAN HARGA-HARGA/BANKING, COOPERATIVE, AND PRICES	
9.1	Jumlah Koperasi Aktif Menurut Kecamatan di Kabupaten Tanjung Jabung Barat, 2018–2021 <i>Number of Active Cooperative by Subdistrict in Tanjung Jabung Barat Regency, 2018–2021</i>	218
9.2	Jumlah Koperasi Menurut Jenis Koperasi dan Kecamatan di Kabupaten Tanjung Jabung Barat, 2021 <i>Number of Cooperative by Kind of Cooperative and Subdistrict in Tanjung Jabung Barat Regency, 2021</i>	219
9.3	Indeks Harga Konsumen per Bulan Menurut Kelompok Pengeluaran (2018=100) di Kabupaten Tanjung Jabung Barat, 2021 <i>Consumer Price Index per Month by Expenditure Group (2018=100) in Tanjung Jabung Barat Regency, 2021</i>	220

9.4	Laju Inflasi Bulanan Menurut Kelompok Pengeluaran (2018=100) di Kabupaten Tanjung Jabung Barat, 2021 <i>Monthly Inflation Rate by Expenditure Group (2018=100) in Tanjung Jabung Barat Regency, 2021</i>	224
10.	PENGELUARAN PENDUDUK/POPULATION EXPENDITURE	
10.1	Rata-rata Pengeluaran per Kapita Sebulan Menurut Kelompok Komoditas (rupiah) di Kabupaten Tanjung Jabung Barat, 2020 dan 2021 <i>Monthly Average Expenditure per Capita by Commodity Group (rupiahs) in Tanjung Jabung Barat Regency, 2020 and 2021</i>	234
10.2	Persentase Pengeluaran per Kapita Sebulan Menurut Kelompok Komoditas di Kabupaten Tanjung Jabung Barat, 2020 dan 2021 <i>Percentage of Monthly Expenditure per Capita by Commodity Group in Tanjung Jabung Barat Regency, 2020 and 2021</i>	235
10.3	Persentase Penduduk Menurut Golongan Pengeluaran Per Kapita Sebulan di Kabupaten Tanjung Jabung Barat, 2021 <i>Percentage of Population by Class of Monthly Expenditure per Capita in Tanjung Jabung Barat Regency, 2021</i>	236
11.	PERDAGANGAN/TRADE	
11.1	Jumlah Sarana Perdagangan Menurut Jenisnya di Kabupaten Tanjung Jabung Barat, 2018–2021 <i>Number of Trading Facilities by Type of Facility in Tanjung Jabung Barat Regency, 2018–2021</i>	243
12.	SISTEM NERACA REGIONAL/SYSTEM OF REGIONAL ACCOUNTS	
12.1.	Produk Domestik Regional Bruto Atas Dasar Harga Berlaku Menurut Lapangan Usaha di Kabupaten Tanjung Jabung Barat (miliar rupiah), 2017–2021 <i>Gross Regional Domestic Product at Current Market Prices by Industry in Tanjung Jabung Barat Regency (billion rupiahs), 2017–2021</i>	252
12.2	Produk Domestik Regional Bruto Atas Dasar Harga Konstan 2010 Menurut Lapangan Usaha di Kabupaten Tanjung Jabung Barat (miliar rupiah), 2017–2021 <i>Gross Regional Domestic Product at 2010 Constant Market Prices by Industry in Tanjung Jabung Barat Regency (billion rupiahs), 2017–2021</i>	254

12.3	Distribusi Persentase Produk Domestik Regional Bruto Atas Dasar Harga Berlaku Menurut Lapangan Usaha di Kabupaten Tanjung Jabung Barat, 2017–2021 <i>Percentage Distribution of Gross Regional Domestic Product at Current Market Prices by Industry in Tanjung Jabung Barat Regency, 2017–2021</i>	256
12.4	Laju Pertumbuhan Produk Domestik Regional Bruto Atas Dasar Harga Konstan 2010 Menurut Lapangan Usaha di Kabupaten Tanjung Jabung Barat (persen), 2017–2021 <i>Growth Rate of Gross Regional Domestic Product at 2010 Constant Market Prices by Industry in Tanjung Jabung Barat Regency (percent), 2017–2021</i>	258
12.5	Produk Domestik Regional Bruto Atas Dasar Harga Berlaku Menurut Jenis Pengeluaran di Kabupaten Tanjung Jabung Barat (miliar rupiah), 2017–2021 <i>Gross Regional Domestic Product at Current Market Prices by Type of Expenditure in Tanjung Jabung Barat Regency (billion rupiahs), 2017–2021</i>	260
12.6	Produk Domestik Regional Bruto Atas Dasar Harga Konstan 2010 Menurut Jenis Pengeluaran di Kabupaten Tanjung Jabung Barat (miliar rupiah), 2017–2021 <i>Gross Regional Domestic Product at 2010 Constant Market Prices by Type of Expenditure in Tanjung Jabung Barat Regency (billion rupiahs), 2017–2021</i>	261

13. PERBANDINGAN ANTAR KABUPATEN KOTA/ REGENCY/MUNICIPAL COMPARISON

13.1	Jumlah Penduduk Menurut Kabupaten/Kota di Provinsi Jambi (ribu), 2017–2021 <i>Population by Regency/Municipality in Jambi Province (thousand), 2017–2021</i>	270
13.2	Laju Pertumbuhan Produk Domestik Regional Bruto Atas Dasar Harga Konstan 2010 Menurut Kabupaten/Kota di Provinsi Jambi (persen), 2017–2021 <i>Rate of Growth of Gross Regional Domestic Products at Constant 2010 Prices by Regency/Municipality in Jambi Province (percent), 2017–2021</i>	271

13.3	Jumlah Penduduk Miskin Menurut Kabupaten/Kota di Provinsi Jambi (ribu), 2017–2021 <i>Number of Poor Population by Regency/Municipality in Jambi Province (thousand), 2017–2021</i>	272
13.4	Indeks Pembangunan Manusia Menurut Kabupaten/Kota di Provinsi Jambi, 2017–2021 <i>Human Development Index by Regency/Municipality in Jambi Province, 2017–2021</i>	273

<https://tanjabbarkab.bps.go.id>

DAFTAR GAMBAR/LIST OF FIGURES

	Halaman Page
1.1 Luas Daerah menurut Kecamatan (%), 2021 <i>Area of Subdistrict (%), 2021</i>	7
2.1 Jumlah Pegawai Negeri Sipil Menurut Tingkat Pendidikan dan Jenis Kelamin, 2021	19
3.1 Jumlah Penduduk Menurut Kecamatan di Kabupaten Tanjung Jabung Barat, 2021	61
4.1 Jumlah Sekolah, Guru dan Murid di lingkup Kementerian Pendidikan di Kabupaten Tanjung Jabung Barat, 2021	91
5.1 Luas Panen Tanaman Cabai Rawit dan Cabai Besar (Kg) 2021 <i>Harvested Area of Cayenne Pepper and Large Chili (Kg), 2021</i>	148
5.2 Produksi Tanaman Biofarmaka Menurut Jenis Tanaman di Kabupaten Tanjung Jabung Barat (Kg) 2021 <i>Production of Medicinal Plants by Kind of Plant in Tanjung Jabung Barat (Kg), 2021</i>	148
8.1 Jumlah Pos Pembantu Menurut Kecamatan di Kabupaten Tanjung Jabung Barat , 2021	207
9.1 Jumlah Koperasi Aktif Menurut Kecamatan di Kabupaten Tanjung Jabung Barat, 2021	217

10.2	Persentase Penduduk Menurut Golongan Pengeluaran Per Kapita Sebulan di Kabupaten Tanjung Jabung Barat, 2021	233
	<i>Percentage of Population by Per Capita Spending Group a Month in Tanjung Jabung Barat Regency, 2021</i>	
11.1	Jumlah Sarana Perdagangan Menurut Jenisnya di Kabupaten Tanjung Jabung Barat, 2021	242
	<i>Number of Trading Facilities by Type of Facility in Tanjung Jabung Barat Regency, 2021</i>	
12.1	Produk Domestik Regional Bruto Atas Dasar Harga Berlaku Menurut Jenis Pengeluaran di Kabupaten Tanjung Jabung Barat (miliar rupiah), 2017–2021	250
	<i>Gross Regional Domestic Product at Current Market Prices by Type of Expenditure in Tanjung Jabung Barat Regency (billion rupiahs) 2017-2021</i>	
12.2	Produk Domestik Regional Bruto Atas Dasar Harga Konstan 2010 Menurut Jenis Pengeluaran di Kabupaten Tanjung Jabung Barat, (miliar rupiah), 2017–2021	251
	<i>Gross Regional Domestic Product at 2010 Constant Market Prices by Type of Expenditure in Tanjung Jabung Barat Regency (billion rupiahs) , 2017–2021</i>	
13.1	Jumlah Penduduk Miskin Menurut Kabupaten/Kota di Provinsi Jambi (ribu), 2017–2021	268
	<i>Number of Poor Population by Regency/Municipality in Jambi Province (thousand), 2017–2021</i>	
13.2	Jumlah Penduduk Menurut Kabupaten/Kota di Provinsi Jambi (ribu) , 2017–2021	269
	<i>Population by Regency/Municipality in Jambi Province (thousand), 2017–2021</i>	

PENJELASAN UMUM/EXPLANATORY NOTES

Tanda-tanda, satuan-satuan, dan lain-lainnya yang digunakan dalam publikasi ini adalah sebagai berikut:

Symbols, measurement units, and acronyms which are used in this publication, are as follows:

1. TANDA-TANDA/SYMBOLS

Data tidak tersedia/ <i>Data not available</i>	: ...
Tidak ada atau nol / <i>Null or zero</i>	: -
Data dapat diabaikan/ <i>Data negligible</i>	: 0
Tanda decimal/ <i>Decimal point</i>	: ,
Data tidak dapat ditampilkan/ <i>Not applicable</i>	: NA
Angka estimasi/ <i>Estimated figures</i>	: e
Angka diperbaiki/ <i>Revised figures</i>	: r
Angka sementara/ <i>Preliminary figures</i>	: x
Angka sangat sementara/ <i>Very preliminary figures</i>	: xx
Angka sangat sangat sementara/ <i>Very very preliminary figures</i>	: xxx

2. SATUAN/UNITS

barel/ <i>barrel</i>	: 158,99 liter/ <i>litres</i> = 1/6,2898 m ³
hektar (ha)/ <i>hectare (ha)</i>	: 10 000 m ²
kilometer (km)/ <i>kilometres (km)</i>	: 1 000 meter/ <i>meters (m)</i>
knot/ <i>knot</i>	: 1,8523 km/jam (<i>km/hour</i>)
kuintal/ <i>quintal</i>	: 100 kg
KWh	: 1 000 Watt hour
MWh	: 1 000 KWh
liter (untuk beras)/ <i>litre (for rice)</i>	: 0,80 kg
MMSCF	: 1/35,3 m ³
metrik ton (m.ton)/ <i>metric ton (m. ton)</i>	: 0,98421 long ton = 1 000 kg
ons/ <i>ounce</i>	: 28,31 gram/ <i>grams</i>
ton	: 1 000 kg

Satuan lain: buah, dus, butir, helai/lembar, kaleng, batang, pulsa, ton kilometer (ton-km), jam, menit, persen (%).

Other units: unit, pack, pieces, sheet, tin, pulse, ton-kilometres(ton-km), hour, minute, percent (%).

Perbedaan angka di belakang koma disebabkan oleh pembulatan angka.

The difference in decimal numbers is caused by rounding.

<https://tanjabbarkab.bps.go.id>

DAFTAR SINGKATAN/ LIST OF ABBREVIATIONS

SI	: Stasiun Iklim
SIMPK	: Stasiun Meteorologi Pertanian Khusus
t.t	: Tempat tidur
BCG	: Bacillus Calmette Guerin
DPT	: Difteri, Pertusis, Tetanus
TT	: Tetanus Toxoid
IOT	: Industri Obat Tradisional/ <i>Traditional Medicine Industry</i>
IKOT	: Industri Kecil Obat Tradisional/ <i>Traditional Medicine Small</i>
Alkes	: Alat kesehatan/ <i>Health Kits</i>
PKRT	: Perbekalan Kesehatan Rumah tangga/ <i>Household Health Logistics</i>
Kompl	: Komplemen/ <i>Complement</i>
IRTP	: Industri Pangan Produksi Rumah Tangga/ <i>Foods Home Industry</i>
PBF	: Pedagang Besar Farmasi/ <i>Pharmacy Whole-seller</i>
GFK	: Gudang Farmasi Kab/Kota/Regency/ <i>Municipality Pharmacy Warehouse</i>
RB	: Rumah Bersalin/ <i>Delivery House</i>
Pustu	: Puskesmas pembantu/ <i>Auxiliary Public Health Center</i>
BP	: Balai Pengobatan/ <i>Polyclinic</i>
TPS	: Tempat Pembuangan Sementara / <i>landfill</i>
Jamkesmas	: Jaminan kesehatan masyarakat miskin/ <i>Poor public health insurance</i>
PJKMU	: Program Jaminan Kesehatan Masyarakat Umum
SIUP	: Surat Ijin Usaha Perdagangan/ <i>Trading Permission Letter</i>
TDP	: Tanda Daftar Perusahaan/ <i>Company Registration Identity</i>
API	: Angka Pengenal Importir/ <i>Importer's Identity Number</i>

Statistik Kunci, 2019–2021 Key Statistics, 2019–2021

Rincian/Description	Satuan/Unit	2019	2020	2021
(1)	(2)	(3)	(4)	(5)
SOSIAL/SOCIAL				
Penduduk ¹ /Population ¹	juta/million	333 932 ¹	317 498 ¹	320 606 ⁸
Laju Pertumbuhan Penduduk ¹ /Population Growth ¹	%	1,97	1,27	0,73
Angka Harapan Hidup ^{1-e} /Life Expectancy Rate ¹	tahun/years	68,03	68,12	68,17
Angka Melek Huruf Usia 15+/ <i>Literacy Rate Aged 15+</i>	%	98,73	98,98	...
Tingkat Partisipasi Angkatan Kerja -TPAK ^{2,3} <i>Labour Force Participation Rate-LFPR^{2,3}</i>	%	70,56	74,83	73,89
Tingkat Pengangguran Terbuka-TPT ^{2,3} <i>Unemployment Rate-UR^{2,3}</i>	%	2,67	2,16	2,53
Penduduk Miskin ⁴ /Poor People ⁴	juta/million	35 120	34 790	36 100
Persentase Penduduk Miskin ⁴ <i>Percentage of Poor People⁴</i>	%	10,56	10,29	10,75
Indeks Pembangunan Manusia-IPM ⁵ <i>Human Development Index⁵</i>	—	67,54	67,54	68,16
EKONOMI/ECONOMIC				
Produk Domestik Regional Bruto (PDRB) Harga Berlaku ⁶ <i>Gross Regional Domestic Bruto (GRDP) at Current Price⁶</i>	triliun rupiah <i>trillion rupiahs</i>	43 303**	37 153,88	42 039,50
Laju Pertumbuhan Ekonomi ⁷ /Economic Growth ⁷	%	5,15**	-0,64	1,36
PDRB Per Kapita Harga Berlaku ^{6,8} <i>Per Capita of GRDP at Current Price^{6,8}</i>	juta rupiah <i>million rupiahs</i>	129,675	117,142	131 125

Catatan/Notes: ¹ Data 2019 hasil Data 2020 hasil Hasil Sensus Penduduk (SP) 2020 (September). Data 2021 hasil/The 2019 data was the result of The 2020 data was the result of 2020 Population Census (September). The 2021 data was the result of

² Kondisi Agustus/Condition at August

³ Menggunakan penimbang hasil proyeksi penduduk Survei Penduduk Antar Sensus (SUPAS) 2015/Weighted by the population projection results of the Intercensal Population Survey (SUPAS) 2015

⁴ Kondisi Maret/Condition at March

⁵ Sejak tahun 2010, IPM dihitung dengan metode baru. Komponen IPM metode baru adalah angka harapan hidup saat lahir, harapan lama sekolah, rata-rata lama sekolah, dan pengeluaran per kapita/Since 2010, HDI was calculated using new method. New HDI component are life expectancy at birth, expected years of schooling, means years of schooling, and expenditure per capita

⁶ Mulai tahun 2010 mengadopsi System of National Account 2008 (SNA 2008)/Since 2010 is in line with System of National Account 2008 (SNA 2008)

⁷ Menggunakan tahun dasar 2010 (2010=100)/Using 2010 base year (2010=100)

⁸ Menggunakan proyeksi penduduk berdasarkan hasil SP2020/Using population projection based on SP2020

01

GEOGRAFI DAN IKLIM
GEOGRAPHY AND CLIMATE

Luas Wilayah

Kabupaten Tanjung Jabung Barat

Total area of Tanjung Jabung Barat Regency

5009,82 KM²

Kecamatan Batang Asam

KUALA TUNGKAL
IBUKOTA
CAPITAL

Memiliki luas wilayah

terbesar yaitu

1.042,37 km²

*the largest area covered
is 1.042,37 km²*

134

Desa/Kelurahan
Villages

13

Kecamatan
Subdistricts

<https://tanjabbarkab.bps.go.id>

PENJELASAN TEKNIS

1. Secara astronomis, Indonesia terletak antara 60 08' Lintang Utara dan 110 15' Lintang Selatan dan antara 940 45--1410 05' Bujur Timur dan dilalui oleh garis ekuator atau garis khatulistiwa yang terletak pada garis lintang 00.
2. Berdasarkan posisi geografisnya, negara Indonesia memiliki batas-batas: Utara - Negara Malaysia, Singapura, Filipina, dan Laut Cina Selatan; Selatan - Negara Australia dan Samudera Hindia; Barat - Samudera Hindia; Timur - Negara Papua Nugini, Timor Leste, dan Samudera Pasifik.
3. Berdasarkan letak geografisnya, kepulauan Indonesia berada di antara Benua Asia dan Benua Australia, serta di antara Samudera Hindia dan Samudera Pasifik.
4. Badan Pusat Statistik (BPS) telah melakukan pendataan Potensi Desa (Podes) sejak tahun 1980. Sejak saat itu, Podes dilaksanakan secara rutin sebanyak 3 kali dalam kurun waktu sepuluh tahun untuk mendukung kegiatan Sensus Penduduk, Sensus Pertanian, ataupun Sensus Ekonomi. Dengan demikian, fakta penting terkait ketersediaan infrastruktur dan potensi yang dimiliki oleh setiap wilayah dapat dipantau perkembangannya secara berkala

TECHNICAL NOTES

1. *Astronomically, Indonesia is located between 60 08' North latitude and 110 15' South latitude, and between 940 45' and 1410 05' East longitude and lies on equator line located at 00 latitude line.*
2. *In terms of geographic position, Indonesia has boundaries as follows: North - Malaysia, Singapore, Philippines, and South China Sea; South - Australia and Indian Ocean; West - Indian Ocean; East - Papua New Gunea, Timor Leste, and Pasific Ocean.*
3. *In terms of geographic location, Indonesia is located between Asian Continent and Australian Continent, and between Indian Ocean and Pasific Ocean.*
4. *BPS-Statistics Indonesia has already recorded village potential (Podes) since 1980. Since then, Podes regularly implemented 3 (three) times within ten years to support the activities of the Population Census, Agriculture Census, or Economic Census. Thus, important facts related to the availability of infrastructure and the potential possessed by each region can be monitored regularly and continually.*

dan terus menerus.

5. Sejak tahun 2008, pendataan Podes mengalami perubahan dengan adanya penambahan kuesioner suplemen kecamatan dan kabupaten/kota. Penambahan kuesioner tersebut bertujuan untuk meningkatkan manfaat data Podes bagi para konsumen data dan pemerintah daerah dalam perencanaan pembangunan wilayah.
6. Data Podes merupakan satu-satunya sumber data kewilayahan yang muatannya beragam dan memberi gambaran tentang situasi pembangunan suatu wilayah (regional). Ini berbeda dengan data dari hasil pendekatan rumah tangga yang lebih menekankan pada dimensi aktivitas sektoral. Keduanya sama penting dan menjadi kekayaan BPS.
7. **Cakupan Wilayah**
Pencacahan Podes dilakukan secara sensus terhadap seluruh wilayah administrasi pemerintahan terendah setingkat desa (yaitu desa, kelurahan, nagari, Unit Permukiman Transmigrasi (UPT)) yang masih dibina oleh kementerian terkait. Berdasarkan hasil Podes 2020, ada sebanyak 83.931 wilayah setingkat desa yang tersebar di 514 kabupaten/kota.
5. *Since 2008, Podes has been changed especially in providing additional information from subdistrict and regency/municipality, using separate questionnaires. The goal of these changes is to provide more benefits for data users and local government in regional development planning.*
6. *Podes data is the only one source of spatial data consisting of various information and providing a picture of development progress in a region. The Podes data are different from data resulted from household surveys focusing on the dimension of sectoral activities. Both kind of data are important and become the trade mark of BPS on the data richness aspect.*
7. **Podes Coverage**
Podes enumeration is implemented as a census of the lowest governmental administrative region equivalent to village (i.e. village, sub-district, nagari, and Transmigration Settlement Unit which is still fostered by the relevant ministries). There were 83,931 village-level areas spread over 514 regencies /municipalities based on the result of Podes 2020.

8. Metode Pengumpulan Data

Pengumpulan data Podes 2020 dilakukan melalui wawancara langsung oleh petugas terlatih dengan narasumber yang relevan. Petugas adalah aparatur ataupun mitra kerja BPS Kabupaten/ Kota, sementara narasumber adalah kepala desa/lurah atau narasumber lain yang memiliki pengetahuan terhadap wilayah target pencacahan.

8. Method of Data Collection

Data collection of Podes 2020 carried out through direct interviews by trained personnel with relevant respondents. The interviewers are BPS Regency/ City personnel or partners, meanwhile, the selected respondents are the village head/sub-district head or other respondents who have the knowledge towards the target area of enumeration.

ULASAN

DESCRIPTION

Kabupaten Tanjung Jabung Barat terletak antara 0°53' – 01°41' Lintang Selatan dan antara 103° 23' - 104°21' Bujur Timur.

Tanjung Jabung Barat Regency geographically, is located between 0°53' – 01°41' South Latitude and between 103° 23' - 104°21' East Longitude.

Luas wilayah Kabupaten Tanjung Jabung Barat adalah 5 009,82 Km².

The land area of Tanjung Jabung Barat Regency is 5 009,82 Km2.

Batas-batas Kabupaten Tanjung Jabung Barat:

The borders of Tanjung Jabung Barat Regency are:

Utara : Propinsi Riau
 Selatan : Kabupaten Batanghari
 Barat : Kabupaten Batanghari dan Kabupaten Tebo
 Timur : Selat Berhala dan Kabupaten Tanjung Jabung Timur.

*North : Riau Province
 South : Batanghari Regency
 West : Batanghari Regency and Tebo Regency
 East : Berhala Strait and Tanjung Jabung Timur Regency.*

Jarak Ibukota Kabupaten Tanjung Jabung Barat (Kuala Tungkal) ke beberapa kota dalam Propinsi Jambi:

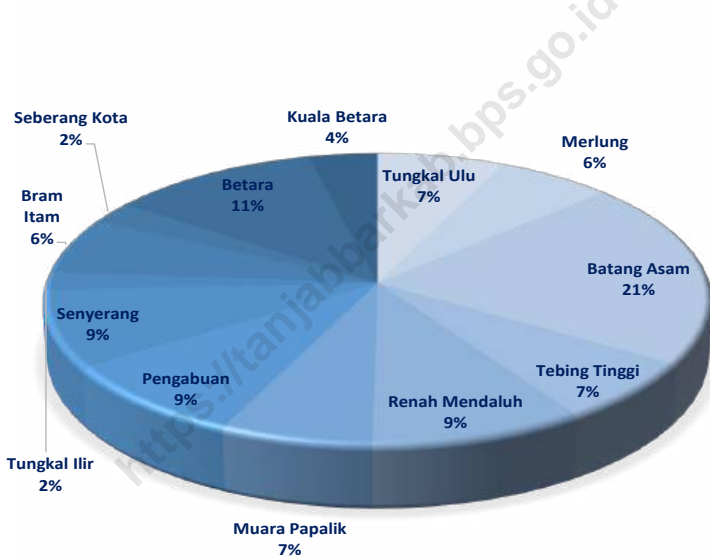
Distance from Capital of Tanjung Jabung Barat Regency (Kuala Tungkal) to the several towns in Jambi Province:

Sungai Penuh : 534 Km
 Bangko : 373 Km
 Sarolangun : 299 Km
 Muara Bulian : 181 Km
 Sengeti : 95 Km
 Muaro Sabak : 129 Km
 Muaro Tebo : 308 Km
 Muara Bungo : 356 Km
 Kota Jambi : 125 Km.

*Sungai Penuh : 534 Km
 Bangko : 373 Km
 Sarolangun : 299 Km
 Muara Bulian : 181 Km
 Sengeti : 95 Km
 Muaro Sabak : 129 Km
 Muaro Tebo : 308 Km
 Muara Bungo : 356 Km
 Kota Jambi : 125 Km.*

Gambar
Figures 1.1

Luas Daerah menurut Kecamatan (%), 2021
Area of Subdistrict (%), 2021



Sumber/Source : Sekretariat Daerah Kabupaten Tanjung Jabung Barat/The Regional Secretariat of Tanjung Jabung Barat regency

1.1 KEADAAN GEOGRAFI GEOGRAPHY CONDITION

Tabel 1.1.1 **Luas Daerah dan Jumlah Pulau Menurut Kecamatan Kabupaten Tanjung Jabung Barat, 2021**
Table 1.1.1 **Total Area and Number of Islands by Subdistrict in Tanjung Jabung Barat Regency, 2021**

Kecamatan Subdistrict	Ibukota Kecamatan Capital of Subdistrict	Luas Total Area (km ² /sq.km)
(1)	(2)	(3)
Tungkal Ulu	Pelabuhan Dagang	345.69
Merlung	Merlung	311.65
Batang Asam	Dusun Kebun	1 042.37
Tebing Tinggi	Tebing Tinggi	342.89
Renah Mendaluh	Lubuk Kambing	473.72
Muara Papalik	Rantau Badak	336.38
Pengabuan	Teluk Nilau	440.13
Senyerang	Senyerang	426.63
Tungkal Ilir	Kuala Tungkal	100.31
Bram Itam	Bram Itam Kiri	312.66
Seberang Kota	Tungkal V	121.29
Betara	Mekar Jaya	570.21
Kuala Betara	Betara Kiri	185.89
Tanjung Jabung Barat		5 009.82

Lanjutan Tabel/*Continued Table 1.1.1*

Kecamatan <i>Subdistrict</i>	Persentase terhadap Luas Kabupaten/ Kota <i>Percentage to Regency/Municipal Area</i>	Jumlah Pulau <i>Number of Islands</i>
(1)	(4)	(5)
Tungkal Ulu	6.90	...
Merlung	6.22	...
Batang Asam	20.81	...
Tebing Tinggi	6.84	...
Renah Mendaluh	9.46	...
Muara Papalik	6.71	...
Pengabuan	8.79	...
Senyerang	8.52	...
Tungkal Ilir	2.00	...
Bram Itam	6.24	...
Seberang Kota	2.42	...
Betara	11.38	...
Kuala Betara	3.71	...
Tanjung Jabung Barat	100.00	...

Catatan/*Note*: ¹ Berdasarkan Peraturan Menteri Dalam Negeri Nomor 137 Tahun 2017 tanggal 29 Desember 2017/*Based on Minister of Home Affairs Regulation Number 137/2017, December 29, 2017*

² Berdasarkan informasi Kementerian Dalam Negeri Tahun 2018/*Based on information from Ministry of Home Affairs, 2018*

Sumber/*Source*: Badan Pertanahan Nasional dan Sekretariat Daerah Kabupaten Tanjung Jabung Barat/*National Land Bureau and The Regional Secretariat of Tanjung Jabung Barat regency*

Tabel 1.1.2 **Tinggi Wilayah dan Jarak ke Ibukota Kabupaten/Kota Menurut Kecamatan Kabupaten Tanjung Jabung Barat, 2021**
Altitude and Distance to the Capital of Regency/ Municipality by Subdistrict in Tanjung Jabung Barat Regency, 2021

Kecamatan Subdistrict	Tinggi Wilayah (mdpl) Altitude (m a.s.l)	Jarak ke Ibukota Kabupaten/Kota Distance to the Capital of Regency/ Municipality
(1)	(2)	(3)
Tungkal Ulu	35	100
Merlung	45	118
Batang Asam	35	123
Tebing Tinggi	35	103
Renah Mendaluh	70	154
Muara Papalik	45	110
Pengabuan	5	42
Senyerang	5	51
Tungkal Ilir	3	0
Bram Itam	3	11
Seberang Kota	3	8
Betara	3	26
Kuala Betara	3	8
Tanjung Jabung Barat	3	0

Sumber/Source: Sekretariat Daerah Kabupaten Tanjung Jabung Barat/The Regional Secretariat of Tanjung Jabung Barat regency

1.2 KEADAAN IKLIM CLIMATE CONDITION

Tabel 1.2.1 Pengamatan Unsur Iklim Menurut Bulan di Stasiun Jambi, 2021
Table 1.2.1 *Observation of Climate Elements By Months at Jambi Station, 2021*

Bulan Month	Suhu/Temperature (°C)			Kelembaban/Humidity (%)		
	Minimum	Rata-rata Average	Maksimum Maximum	Minimum	Rata-rata Average	Maksimum Maximum
(1)	(2)	(3)	(4)	(5)	(6)	(7)
Januari/January
Februari/February
Maret/March
April/April
Mei/May
Juni/June
Juli/July
Agustus/August
September/September
Oktober/October
November/November
Desember/December

Lanjutan Tabel/*Continued Table 1.2.1*

Bulan Month	Kecepatan Angin (m/det) Wind Velocity (m/sec)			Tekanan Udara/Atmospheric Pressure (mbar)		
	Minimum	Rata-rata Average	Maksimum Maximum	Minimum	Rata-rata Average	Maksimum Maximum
(1)	(8)	(9)	(10)	(11)	(12)	(13)
Januari/January
Februari/February
Maret/March
April/April
Mei/May
Juni/June
Juli/July
Agustus/August
September/September
Oktober/October
November/November
Desember/December

Lanjutan Tabel/*Continued Table 1.2.1*

Bulan Month	Jumlah Curah Hujan Number of Precipitation (mm)	Jumlah Hari Hujan (hari) Number of Rainy Days (day)	Penyinaran Matahari Duration of Sunshine (%)
(1)	(14)	(15)	(16)
Januari/January
Februari/February
Maret/March
April/April
Mei/May
Juni/June
Juli/July
Agustus/August
September/September
Oktober/October
November/November
Desember/December

Catatan/Note: *Calm* adalah kecepatan angin mendekati nol/*Calm is wind velocity close to zero*

Sumber/Source: Badan Meteorologi, Klimatologi, dan Geofisika/*Meteorological, Climatological, and Geophysical Agency*

02

**PEMERINTAHAN
GOVERNMENT**

Tahun 2021 terdapat
1.780 PNS

Perempuan di
Kabupaten

Tanjung Jabung Barat
*in 2021, there are 1.780 female
civil servants in Tanjung Jabung
Barat Regency*



Tahun 2021 terdapat
2.082 PNS

Laki-laki di
Kabupaten

Tanjung Jabung Barat
*in 2021, there are 2.082 male
civil servants in Tanjung Jabung
Barat Regency*

Terdapat **3.862** orang
Pegawai Negeri Sipil di
Kabupaten Tanjung Jabung
Barat tahun 2021

*There are 3.862 civil servants in Tanjung Jabung
Barat Regency in 2021*



<https://tanjabbarkab.bps.go.id>

PENJELASAN TEKNIS**TECHNICAL NOTES**

- | | |
|---|---|
| <p>1. Anggota Dewan Perwakilan Rakyat Daerah (DPRD) dipilih melalui pemilihan umum (pemilu) dan dilantik dalam masa jabatan lima tahun.</p> | <p>1. <i>Regional House of Representatives (DPRD) members are elected through a general election and appointed for a five-years membership.</i></p> |
| <p>2. Susunan pemerintahan Republik Indonesia periode 2014–2020 terdiri dari presiden, wakil presiden, lembaga tinggi negara, kementerian, setingkat menteri, dan Lembaga Pemerintahan Non Kementerian (LPNK).</p> | <p>2. <i>The government structure of the Republic of Indonesia period 2009–2014 consists of president, vice president, state supreme agencies, ministries, ministerial level institutions, and non-ministerial institutions.</i></p> |
| <p>3. Lembaga tinggi negara terdiri dari Majelis Permusyawaratan Rakyat (MPR), Dewan Perwakilan Rakyat (DPR), Badan Pemeriksa Keuangan (BPK), dan Mahkamah Agung (MA), Dewan Perwakilan Daerah (DPD), Mahkamah Konstitusi (MK), dan Komisi Yudisial (KY).</p> | <p>3. <i>State supreme agencies consist of The People's Consultative Assembly, The House of Representative, The Audit Board of the Republic of Indonesia, Supreme Court, Local Councils, Constitutional Court, and Judicial Commission.</i></p> |

ULASAN**DESCRIPTION****Wilayah Administrasi**

Kabupaten Tanjung Jabung Barat terdiri dari 13 kecamatan, 20 kelurahan, dan 114 desa. Kecamatan dengan jumlah desa/kelurahan terbanyak adalah Kecamatan Pengabuan dengan 12 desa dan 1 kelurahan.

Dewan Perwakilan Rakyat Daerah

Jumlah wakil rakyat yang duduk pada lembaga legislatif, yaitu Dewan Perwakilan Rakyat Daerah (DPRD) sebanyak 32 orang, dengan 23 orang laki-laki dan 9 orang perempuan.

Pegawai Negeri Sipil

Pegawai Negeri Sipil (PNS) Pemda Kabupaten Tanjung Jabung Barat tahun 2021 berjumlah 4.021 orang yang terdiri dari 2.082 laki-laki dan 2.146 perempuan.

Administrative Area

There are 13 districts, 20 rural villages, and 114 urban villages in Tanjung Jabung Barat Regency. While district with the highest number of rural/urban villages are Pengabuan with 12 rural villages and 1 urban village.

The Regional House of Representative

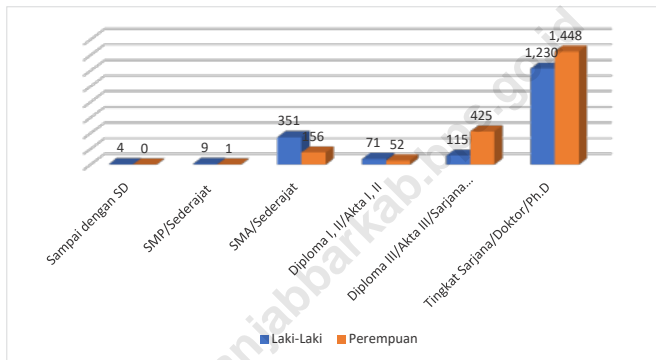
The number of representatives who sit on the legislature, the House of Representatives (DPRD) as many as 32 people, with 23 men and 9 women.

Civil Servant

Total of civil servants (PNS) Tanjung Jabung Barat Regency Government amounted to 4.021 persons, consisting of 1.875 men and 2.146 women.

Gambar 2.1
Figures

Jumlah Pegawai Negeri Sipil Menurut Tingkat Pendidikan dan Jenis Kelamin, 2021
Number of Civil Servants by Educational Level and Sex , 2021



Sumber/Source : Badan Kepegawaian dan Pengembangan SDM Kabupaten Tanjung Jabung Barat/Human Resources Development Agency of Tanjung Jabung Barat Regency

2.1 WILAYAH ADMINISTRATIF ADMINISTRATIVE AREA

Tabel 2.1.1 **Jumlah Desa¹/Kelurahan Menurut Kecamatan di Kabupaten Tanjung Jabung Barat, 2017–2021**
Table 2.1.1 **Number of Villages¹/Kelurahan by Subdistrict In Tanjung Jabung Barat Regency, 2017–2021**

Kecamatan Subdistrict	2017	2018	2019	2020	2021
(1)	(2)	(3)	(4)	(5)	(6)
Tungkal Ulu	10	10	10	10	10
Merlung	10	10	10	10	10
Batang Asam	11	11	11	11	11
Tebing Tinggi	10	10	10	10	10
Renah Mendaluh	10	10	10	10	10
Muara Papalik	10	10	10	10	10
Pengabuan	13	13	13	13	13
Senyerang	10	10	10	10	10
Tungkal Ilir	10	10	10	10	10
Bram Itam	10	10	10	10	10
Seberang Kota	8	8	8	8	8
Betara	12	12	12	12	12
Kuala Betara	10	10	10	10	10
Tanjung Jabung Barat	134	134	134	134	134

Catatan/Note: ¹Termasuk Unit Permukiman Transmigrasi (UPT)/Include Transmigration Settlement Unit
 Sumber/Source: Peraturan Kepala Badan Pusat Statistik Nomor 29 Tahun 2018 Tanggal 15 Januari 2018 tentang Perubahan Atas Peraturan Kepala Badan Pusat Statistik Nomor 55 Tahun 2017 tentang Kode dan Nama Wilayah Kerja Statistik Tahun 2017
 Chief Statistician Regulation Number 29/2018, January 15 2018, as a revision of Chief Statistician Regulation Number 55 of 2017 on Code and Name of Regional Level of Data Collection

2.2 DEWAN PERWAKILAN RAKYAT DAERAH REGIONAL HOUSE OF REPRESENTATIVE

Tabel 2.2.1 Jumlah Anggota Dewan Perwakilan Rakyat Daerah Menurut Partai Politik dan Jenis Kelamin di Kabupaten Tanjung Jabung Barat, 2021
Number of Regional House of Representatives's Members by Political Parties and Sex In Tanjung Jabung Barat Regency 2021

Partai Politik <i>Political Parties</i>	Laki-laki <i>Male</i>	Perempuan <i>Female</i>	Jumlah <i>Total</i>
(1)	(2)	(3)	(4)
Partai Nasional Demokrat
Partai Kebangkitan Bangsa
Partai Keadilan Sejahtera
PDI Perjuangan
Partai Golkar
Partai Gerindra
Partai Demokrat
Partai Amanat Nasional
Partai Persatuan Pembangunan
Partai Berkarya
Partai Bulan Bintang
Nama Kabupaten/Kota	23	9	32

Sumber/Source: Sekretariat Dewan Perwakilan Rakyat Daerah Kabupaten Tanjung Jabung Barat/ *Secretariat The Regional House of Representatives of Tanjung Jabung Barat Regency*

Tabel
Table 2.2.2

**Susunan Komisi Dewan Perwakilan Rakyat Daerah
Kabupaten Tanjung Jabung Barat, 2021**
**Formation of Parliament Commission of Tanjung Jabung
Barat Regency in 2021**

Komisi Commission	Nama Name	Jabatan Position	Bidang Tugas Part of Duty
(1)	(2)	(3)	(4)
I	H. Suhametri, SH	Ketua	Bidang Pemerintahan dan Pendidikan
	Subari, S.Ag	Wakil Ketua	
	Jamal Darmawan Sie, SE., MM	Sekretaris	
	Hj. Cici Halimah, SE	Anggota	
	Ns. Neli, S.Kep	Anggota	
	Nurkholis, ST	Anggota	
	Hj. Erliani	Anggota	
	Drs. Mukri	Anggota	
	Hasbi	Anggota	
II	Syufayogi Syaiful, SIP	Ketua	Ekonomi, Keuangan dan Kesehatan
	Hasan Basri Harahap, SH	Wakil	
	Dra. Jamilah	Sekretaris	
	Budi Azwar	Anggota	
	H. M. Zuldi Ikrom	Anggota	
	Bunga Fitrianiingsih	Anggota	
	Ansari	Anggota	
	Hj. Nurasih, S.Pd.I	Ketua	
	Sutejo, SH	Wakil	
	Wildawati, SH	Sekretaris	
	Mariatul Kiftiah	Anggota	
III	Hamdani, SE	Ketua	Pembangunan dan Kesejahteraan Sosial
	H. Assek	Wakil	
	Dedi Hadi, SH	Sekretaris	

Lanjutan Tabel/*Continued Table 2.2.2*

Komisi Commission	Nama Name	Jabatan Position	Bidang Tugas Part of Duty
(1)	(2)	(3)	(4)
III	Hasmely Hasan	Anggota	Pembangunan dan Kesejahteraan Sosial
	Satria Tubagusryan Hermawan	Anggota	
	H. Khairi, SE	Anggota	
	Arpin Siregar	Anggota	
	Nova Anggun Sari, SH, M.Kn	Anggota	
	Muhammad Zaki, ST	Anggota	
	H. Fahrizal, S.Pd	Anggota	
	H. Abdurrahman	Anggota	
	Rayun	Anggota	

Sumber/Source: Sekretariat Dewan Perwakilan Rakyat Daerah Kabupaten Tanjung Jabung Barat/ *Secretariat The Regional House of Representatives of Tanjung Jabung Barat Regency*

Tabel
Table 2.2.3**Jumlah Kegiatan Rapat dan Kunjungan Kerja Dewan Perwakilan Rakyat Daerah Kabupaten Tanjung Jabung Barat, 2021*****Number of Regional House of Representative's Meeting and Working Visit in Tanjung Jabung Barat Regency, 2021***

Kegiatan Rapat Meeting	Jumlah Total
(1)	(2)
Rapat	274
Rapat Badan Musyawarah (BANMUS)	21
Rapat Badan Anggaran (BANGGAR)	10
Rapat Paripurna	48
Rapat Pimpinan	...
Rapat Pimpinan Dengan Ketua Fraksi	1
Rapat Komisi I	10
Rapat Komisi II	53
Rapat Komisi III	57
Rapat Gabungan Komisi	55
Rapat Paripurna Khusus	1
Rapat Paripurna Istimewa	10
Hearing	...
Kompetensi	8
Kunjungan kerja Ke Luar Daerah	141
Komisi I	47
Komisi II	47
Komisi III	47
Jumlah	415

Sumber/Source: Sekretariat Dewan Perwakilan Rakyat Daerah Kabupaten Tanjung Jabung Barat/ *Secretariat The Regional House of Representatives of Tanjung Jabung Barat Regency*

2.3 SUMBER DAYA MANUSIA HUMAN RESOURCES

Tabel 2.3.1 Jumlah Pegawai Negeri Sipil Menurut Jabatan dan Jenis Kelamin di Kabupaten Tanjung Jabung Barat, Desember 2020 dan Desember 2021
Number of Civil Servants by Occupation and Sex In Tanjung Jabung Barat Regency, December 2020 and December 2021

Jabatan <i>Occupation</i>	2020		Jumlah <i>Total</i>
	Laki-laki <i>Male</i>	Perempuan <i>Female</i>	
(1)	(2)	(3)	(4)
Fungsional Tertentu <i>Specific Functional</i>	1014	1419	2433
Fungsional Umum/Staf <i>General Functional</i>	329	492	821
Struktural/Structural			
Eselon VI/5 th Echelon	0	0	0
Eselon IV/4 th Echelon	373	202	575
Eselon III/3 rd Echelon	126	31	157
Eselon II/2 nd Echelon	33	2	35
Eselon I/1 st Echelon	0	0	0
Jumlah/Total	1875	2146	4021

Lanjutan Tabel/*Continued Table 2.3.1*

Jabatan <i>Occupation</i>	2021		
	Laki-laki <i>Male</i>	Perempuan <i>Female</i>	Jumlah <i>Total</i>
(1)	(5)	(6)	(7)
Fungsional Tertentu <i>Specific Functional</i>	1251	1225	2476
Fungsional Umum/Staf <i>General Functional</i>	353	336	689
Struktural/Structural			
Eselon V/ <i>5th Echelon</i>	0	0	0
Eselon IV/ <i>4th Echelon</i>	321	179	500
Eselon III/ <i>3rd Echelon</i>	129	38	167
Eselon II/ <i>2nd Echelon</i>	28	2	30
Eselon I/ <i>1st Echelon</i>	0	0	0
Jumlah/Total	2082	1780	3862

Sumber/*Source*: Badan Kepegawaian Negara (BKN)/*National Civil Service Agency*

Tabel
Table 2.3.2

Jumlah Pegawai Negeri Sipil Menurut Tingkat Pendidikan dan Jenis Kelamin di Kabupaten Tanjung Jabung Barat, Desember 2020 dan Desember 2021
Number of Civil Servants by Educational Level and Sex In Tanjung Jabung Barat Regency, Desember 2020 and Desember 2021

Tingkat Pendidikan <i>Educational Level</i>	2020		
	Laki-laki <i>Male</i>	Perempuan <i>Female</i>	Jumlah <i>Total</i>
(1)	(2)	(3)	(4)
Sampai dengan SD <i>Up to Primary School</i>	6	-	6
SMP/Sederajat <i>General Vocational Junior High School</i>	11	2	13
SMA/Sederajat <i>General/Vocational Senior High School</i>	390	193	583
Diploma I, II/Akta I, II <i>Diploma I, II/Akta I, II</i>	67	72	139
Diploma III/Akta III/Sarjana Muda <i>Diploma III/Akta III/Bachelor</i>	126	426	552
Tingkat Sarjana/Doktor/Ph.D <i>University Graduates</i>	1275	1453	2728
Jumlah/Total	1875	2146	4021

Lanjutan Tabel/Continued Table 2.3.2

Tingkat Pendidikan <i>Educational Level</i>	2021		
	Laki-laki <i>Male</i>	Perempuan <i>Female</i>	Jumlah <i>Total</i>
(1)	(2)	(3)	(4)
Sampai dengan SD <i>Up to Primary School</i>	4	-	4
SMP/Sederajat <i>General/Vocational Junior High School</i>	9	1	10
SMA/Sederajat <i>General/Vocational Senior High School</i>	351	156	507
Diploma I, II/Akta I, II <i>Diploma I, II/Akta I, II</i>	71	52	123
Diploma III/Akta III/Sarjana Muda <i>Diploma III/Akta III/Bachelor</i>	115	425	540
Tingkat Sarjana/Doktor/Ph.D <i>University Graduates</i>	1,230	1,448	2,678
Jumlah/Total	1,780	2,082	3,862

Sumber/Source: Badan Kepegawaian Negara (BKN)/National Civil Service Agency

Tabel
Table 2.3.3

**Jumlah Pegawai Negeri Sipil Menurut Tingkat
Kepangkatan dan Jenis Kelamin di Kabupaten Tanjung
Jabung Barat, Desember 2020 dan Desember 2021
Number of Civil Servants by Hierarchy and Sex In Tanjung
Jabung Barat Regency, Desember 2020 and Desember
2021**

Pangkat/Golongan/Ruang Hierarchy	2020		
	Laki-laki Male	Perempuan Female	Jumlah Total
(1)	(2)	(3)	(4)
1. I/A (Juru Muda)	1	0	1
2. I/B (Juru Muda Tingkat I)	1	0	1
3. I/C (Juru)	1	0	1
4. I/D (Juru Tingkat I)	7	0	7
Golongan I/Range I	10	-	10
5. II/A (Pengatur Muda)	24	6	30
6. II/B (Pengatur Muda Tingkat I)	50	26	76
7. II/C (Pengatur)	131	120	251
8. II/D (Pengatur Tingkat I)	126	139	265
Golongan II/Range II	331	291	622
9. III/A (Penata Muda)	254	356	610
10. III/B (Penata Muda Tingkat I)	230	424	654
11. III/C (Penata)	274	366	640
12. III/D (Penata Tingkat I)	326	283	609
Golongan III/Range III	1,084	1,429	2,513
13. IV/A (Pembina)	329	346	675
14. IV/B (Pembina Tingkat I)	95	77	172
15. IV/C (Pembina Utama Muda)	26	2	28
16. IV/D (Pembina Utama Madya)		1	1
17. IV/E (Pembina Utama)			
Golongan IV/Range IV	450	426	876
Jumlah/Total	1875	2146	4021

Lanjutan Tabel/*Continued Table 2.3.3*

Pangkat/Golongan/Ruang Hierarchy	2021		
	Laki-laki Male	Perempuan Female	Jumlah Total
(1)	(5)	(6)	(7)
1. I/A (Juru Muda)	1	0	1
2. I/B (Juru Muda Tingkat I)	1	0	1
3. I/C (Juru)	1	0	1
4. I/D (Juru Tingkat I)	6	0	6
Golongan I/Range I	9	-	9
5. II/A (Pengatur Muda)	22	4	26
6. II/B (Pengatur Muda Tingkat I)	44	19	63
7. II/C (Pengatur)	106	118	224
8. II/D (Pengatur Tingkat I)	139	130	269
Golongan II/Range II	311	271	582
9. III/A (Penata Muda)	243	342	585
10. III/B (Penata Muda Tingkat I)	220	432	652
11. III/C (Penata)	265	347	612
12. III/D (Penata Tingkat I)	322	304	626
Golongan III/Range III	1,050	1,425	2,475
13. IV/A (Pembina)	287	274	561
14. IV/B (Pembina Tingkat I)	96	109	205
15. IV/C (Pembina Utama Muda)	25	2	27
16. IV/D (Pembina Utama Madya)	2	1	3
17. IV/E (Pembina Utama)			
Golongan IV/Range IV	410	386	796
Jumlah/Total	1,780	2,082	3,862

Sumber/*Source*: Badan Kepegawaian Negara (BKN)/*National Civil Service Agency*

2.4 KEUANGAN PEMERINTAH GOVERNMENT FINANCE

Tabel 2.4.1 Realisasi Pendapatan Pemerintah Di Kabupaten Tanjung Jabung Barat Menurut Jenis Pendapatan (ribu rupiah), 2018–2021
Actual In Tanjung Jabung Barat Regency Government Revenues by Kind of Revenues (thousand rupiahs), 2018–2021

Jenis Pendapatan/ <i>Kind of Revenues</i>	2018	2019
(1)	(2)	(3)
1. Pendapatan Asli Daerah (PAD)/<i>Regional Revenue</i>		
1.1 Pajak Daerah/ <i>Regional Tax</i>	31.358.808.219,70	35.428.274.303,50
1.2 Retribusi Daerah/ <i>Regional Retribution</i>	2.482.932.068,00	2.407.132.348,00
1.3 Hasil Perusahaan Milik Daerah dan Pengelolaan Kekayaan Daerah yang Dipisahkan/ <i>Regional-Owned Company Revenue and Separated Management of Regional Wealth</i>	10.429.377.311,40	10.948.042.702,44
1.4 Lain-lain PAD yang Sah/ <i>Other Regional Revenue</i>	94.711.810.773,42	71.437.032.313,80
2. Dana Perimbangan/<i>Balance Funds</i>		
2.1 Bagi Hasil Pajak/ <i>Tax Sharing Revenue</i>		117.601.645.321,00
	105.796.317.817,00	
2.2 Bagi Hasil Bukan Pajak/Sumber Daya Alam/ <i>Non-Tax Sharing Revenue/Natural Resources</i>	341.213.472.966,00	489.024.722.293.00536.
2.3 Dana Alokasi Umum/ <i>General Allocation Fund</i>	506.466.327.157,00	535.177.694.000,00
2.4 Dana Alokasi Khusus/ <i>Special Allocation Fund</i>	142.753.764.049,00	163.322.880.868,00
3. Lain-lain Pendapatan yang Sah/<i>Other Revenue</i>		
3.1 Pendapatan Hibah/ <i>Grant</i>	-	40.864.880.000,00
3.2 Dana Darurat/ <i>Emergency Fund</i>		
3.3 Dana Bagi Hasil Pajak dari Provinsi dan Pemerintah Daerah Lainnya/ <i>Tax Sharing Revenue from Provincial and Other Regional Governments</i>	49.911.489.707,53	60.872.130.503,00
3.4 Dana Penyesuaian dan Otonomi Daerah/ <i>Regional Adjustment and Autonomy Fund</i>	89.944.914.000,00	106.213.808.000,00
3.5 Bantuan Keuangan dari Provinsi atau Pemerintah Daerah Lainnya/ <i>Financial Assistance from Provincial or Other Regional Governments</i>	8.040.000.000,00	8.040.000.000,00
3.6 Lainnya/ <i>Others</i>		
Jumlah/Total	1.383.110.214.069,05	1.642.338.243.283,71

Lanjutan Tabel/Continued Table 2.4.1

Jenis Pendapatan/Kind of Revenues	2020	2021
(1)	(4)	(5)
1. Pendapatan Asli Daerah (PAD)/Regional Revenue		
1.1 Pajak Daerah/Regional Tax	30.830.634.493,00	31.752.296.480,00
1.2 Retribusi Daerah/Regional Retribution	1.896.201.671,00	2.566.363.152,00
1.3 Hasil Perusahaan Milik Daerah dan Pengelolaan Kekayaan Daerah yang Dipisahkan/Regional-Owned Company Revenue and Separated Management of Regional Wealth	10.663.362.645,85	10.719.917.975,50
1.4 Lain-lain PAD yang Sah/Other Regional Revenue	72.119.310.492,35	76.867.378.049,89
2. Dana Perimbangan/Balance Funds		1.375.003.659.861,00
2.1 Bagi Hasil Pajak/Tax Sharing Revenue	130.522.695.657,00	
2.2 Bagi Hasil Bukan Pajak/Sumber Daya Alam/Non-Tax Sharing Revenue/Natural Resources	268.399.109.936,00	
2.3 Dana Alokasi Umum/General Allocation Fund	487.550.827.000,00	
2.4 Dana Alokasi Khusus/Special Allocation Fund	172.740.334.567,00	
3. Lain-lain Pendapatan yang Sah/Other Revenue		31.270.700.937,00
3.1 Pendapatan Hibah/Grant	49.482.290.424,00	
3.2 Dana Darurat/Emergency Fund		
3.3 Dana Bagi Hasil Pajak dari Provinsi dan Pemerintah Daerah Lainnya/Tax Sharing Revenue from Provincial and Other Regional Governments	53.850.760.594,11	
3.4 Dana Penyesuaian dan Otonomi Daerah/Regional Adjustment and Autonomy Fund	135.272.354.600,00	
3.5 Bantuan Keuangan dari Provinsi atau Pemerintah Daerah Lainnya/Financial Assistance from Provincial or Other Regional Governments	8.040.000.000,00	
3.6 Lainnya/Others		
Jumlah/Total	1.421.367.882.080,31	1.528.180.316.455,39

Sumber/Source: Badan Pendapatan Daerah (BAPENDA)

Tabel
Table 2.4.2**Realisasi Belanja Pemerintah Di Kabupaten Tanjung Jabung Barat Menurut Jenis Belanja (ribu rupiah), 2018–2021**
Actual In Tanjung Jabung Barat Regency Government Expenditures by Kind of Expenditures (thousand rupiahs), 2018–2021

Jenis Pendapatan Kind of Revenues	2018	2019
(1)	(2)	(3)
1. Belanja Tidak Langsung/Indirect Expenditures		
1.1 Belanja Pegawai/Personnel Expenditures	386.565.076.903,00	427.158.692.501,91
1.2 Belanja Bunga/Interest Expenditures	0	0
1.3 Belanja Subsidi/Subsidies Expenditures	6.251.000.000,00	6.137.871.352,00
1.4 Belanja Hibah/Grant Expenditures	5.166.600.000,00	9.488.382.840,00
1.5 Belanja Bantuan Sosial/Social Aid Expenditures	0	1.802.500.000,00
1.6 Belanja Bagi Hasil/Sharing Fund Expenditure	628.749.000,00	3.262.852.560,00
1.7 Belanja Bantuan Keuangan/Financial Aids Expenditures	172.098.170.700,00	222.601.517.357,00
1.8 Belanja Tidak Terduga/Unpredicted Expenditures	163.381.076,00	0
2. Belanja Langsung/Direct Expenditures		
2.1 Belanja Pegawai/Personnel Expenditures	81.884.325.190,00	57.978.909.797,96
2.2 Belanja Barang dan Jasa/Goods and Services Expenditures	273.585.196.227,62	276.750.628.040,44
2.3 Belanja Modal/Capital Expenditure	419.657.879.438,25	697.230.245.558,73
Jumlah/Total	1.346.000.378.534,87	1.702.411.600.008,04

Lanjutan Tabel/Continued Table 2.4.2

Jenis Pendapatan Kind of Revenues	2020	2021
(1)	(4)	(5)
1. Belanja Tidak Langsung/Indirect Expenditures		
1.1 Belanja Pegawai/Personnel Expenditures	432.007.609.457,00	...
1.2 Belanja Bunga/Interest Expenditures	0	...
1.3 Belanja Subsidi/Subsidies Expenditures	4.898.400.000,00	...
1.4 Belanja Hibah/Grant Expenditures	35.681.053.374,00	...
1.5 Belanja Bantuan Sosial/Social Aid Expenditures	1.715.000.000,00	...
1.6 Belanja Bagi Hasil/Sharing Fund Expenditure	2.927.708.650,00	...
1.7 Belanja Bantuan Keuangan/Financial Aids Expenditures	200.125.090.331,00	...
1.8 Belanja Tidak Terduga/Unpredicted Expenditures	38.518.865.207,56	...
2. Belanja Langsung/Direct Expenditures		
2.1 Belanja Pegawai/Personnel Expenditures	71.575.142.212,80	...
2.2 Belanja Barang dan Jasa/Goods and Services Expenditures	248.961.154.819,34	...
2.3 Belanja Modal/Capital Expenditure	353.968.950.921,05	...
Jumlah/Total	1.390.378.974.972,75	...

Sumber/Source: Badan Pendapatan Daerah (BAPENDA)

2.5 HUKUM LAW

Tabel
Table 2.5.1

Banyaknya Perkara, Terdakwa, Tertuduh dalam Tindak Pidana Kejahatan Menurut Jenis Kelamin yang Mendapat Keputusan Pengadilan Negeri Kuala Tungkal, 2021
Number of Defendant and Criminal Cases by Sex That had Been Disposed by Kuala Tungkal District Court, 2021

Bulan Month	Jumlah Perkara Number of Cases	Terdakwa/Tertuduh Defendant		Jumlah Total
		Laki-laki Male	Perempuan Female	
(1)	(2)	(3)	(4)	(5)
Januari	16	19	1	20
Februari	9	13	0	13
Maret	17	17	0	17
April	18	19	1	20
Mei	28	29	0	29
Juni	25	30	1	31
Juli	14	19	0	19
Agustus	18	19	0	19
September	22	24	0	24
Oktober	13	15	0	15
November	11	11	0	11
Desember	14	15	0	15
Jumlah/Total	205	230	3	233
2020	199	229	10	239
2019	182	226	8	234
2018
2017	139	153	11	303

Sumber/Source: Pengadilan Negeri Kuala Tungkal/Kuala tungkal District Court

Tabel
Table 2.5.2

**Banyaknya Terdakwa/ Tertuduh Tindak Pidana
Kejahatan yang Mendapat Keputusan Pengadilan
Negeri Menurut Kelompok Umur Dirinci per Bulan di
Kabupaten Tanjung Jabung Barat, 2021**
*Number Accuses of Criminal Resolved by Court by Age
Group and Month in Tanjung Jabung Barat Regency,
2021*

Bulan Month	< 16 Tahun < 16 Years Old	16-20 Tahun 16-20 Years Old	≥ 21 Tahun ≥ 21 Years Old	Jumlah Total
(1)	(2)	(3)	(4)	(5)
Januari	-	-	20	20
Februari	-	1	12	13
Maret	-	-	17	17
April	-	4	16	20
Mei	1	1	27	29
Juni	-	-	31	31
Juli	-	-	19	19
Agustus	-	2	17	19
September	-	-	24	24
Oktober	-	-	15	15
November	2	-	9	11
Desember	-	-	15	15
Jumlah/Total	3	8	222	233
2020	1	16	222	239
2019	4	37	193	234
2018
2017	2	11	151	164

Sumber/Source: Pengadilan Negeri Kuala Tungkal/Kuala tungkal District Court

Tabel
Table 2.5.3

Banyaknya Perkara yang Telah Diselesaikan Menurut Bulan dan Sikap Terhadap Keputusan di Kabupaten Tanjung Jabung Barat, 2021
Number of Accused Settled by Month and Attitude Towards the Decision in Tanjung Jabung Barat Regency, 2021

Bulan Month	Sikap Terhadap Keputusan Attitude Towards the Decision				Jumlah Total
	Menerima Accept	Banding Appeal	Kasasi Cassation	Grasi Clemency	
(1)	(2)	(3)	(4)	(5)	
Januari	16	-	-	-	16
Februari	8	1	-	-	9
Maret	14	3	-	-	17
April	11	6	1	-	18
Mei	27	1	-	-	28
Juni	24	-	1	-	25
Juli	10	4	-	-	14
Agustus	12	4	2	-	18
September	17	3	2	-	22
Oktober	9	1	3	-	13
November	5	-	6	-	11
Desember	12	2	-	-	14
Jumlah/Total	165	25	15	-	205
2020	199	6	...	-	205
2019	182	11	...	0	193
2018
2017	139	9	...	0	148

Sumber/Source: Pengadilan Negeri Kuala Tungkal/Kuala tungkal District Court

Tabel
Table 2.5.4**Jumlah Perkara yang Masuk dan Diputuskan Menurut Bulan di Pengadilan Agama Kuala Tungkal, 2021**
Number of Cases Entered and Decided by Month at the Kuala Tungkal Religious Court, 2021

Bulan Month	Sisa Bulan Lalu Rest of Last Month	Masuk Case In	Dicabut Revoked	Diputuskan Resolved	Sisa Rest
(1)	(2)	(3)	(4)	(5)	(6)
Januari	14	137	1	91	59
Februari	59	65	2	79	43
Maret	43	86	2	89	38
April	38	143	2	95	84
Mei	84	98	2	73	107
Juni	107	254	4	151	206
Juli	206	181	7	234	146
Agustus	146	126	3	173	96
September	96	76	9	116	47
Oktober	47	72	5	67	47
November	47	214	6	145	110
Desember	110	33	1	138	4

Sumber/Source: Pengadilan Agama Kuala Tungkal/Kuala tungkal Religious Court

Tabel
Table 2.5.5

Banyaknya Narapidana Menurut Bulan dan Jenis Kelamin di Kabupaten Tanjung Jabung Barat, 2021
Number of Prisoners by Month and Gender in Tanjung Jabung Barat Regency, 2021

Bulan Month	Terdakwa/Tertuduh Defendant		Jumlah Total
	Laki-laki Male	Perempuan Female	
(1)	(3)	(4)	(5)
Januari	309	-	309
Februari	303	-	303
Maret	297	-	297
April	297	-	297
Mei	307	-	307
Juni	347	-	347
Juli	364	-	364
Agustus	370	-	370
September	366	-	366
Oktober	396	-	396
November	388	-	388
Desember	379	-	379

Sumber/Source: Lembaga Pemasyarakatan Kelas II B Kuala Tungkal/Penitentiary Class II B Kuala Tungkal

Tabel
Table 2.5.6

Banyaknya Tambahan Narapidana Dewasa, Pemuda, dan Anak-anak Berdasarkan Putusan Pengadilan Negeri Menurut Jenis Kelamin, 2021
Number of Adult Prisoners, Youth, and Children Based on District Court Decisions by Sex, 2021

Kelompok Umur <i>Age Group</i>	Jenis Kelamin <i>Sex</i>		Jumlah <i>Total</i>
	Laki-laki <i>Male</i>	Perempuan <i>Female</i>	
(1)	(3)	(4)	(5)
Dewasa (Diatas 21 Tahun)	361	0	361
Pemuda (18-20 Tahun)	12	0	12
Anak-anak (Dibawah 18 Tahun)	6	0	6
Jumlah/Total	379	0	379

Sumber/Source: Lembaga Pemasyarakatan Kelas II B Kuala Tungkal/*Penitentiary Class II B Kuala Tungkal*

Tabel
Table 2.5.7

Banyaknya Tambahan Narapidana Berdasarkan Putusan Pengadilan Negeri Menurut Jenis Kelamin dan Lama Dipenjara/Dikurung, 2021
Number of Additional Prisoners Based on District Court Decisions by Gender and Length of Imprisonment / Imprisonment, 2021

Lama Dipenjara/Dikurung <i>Time in prison / Incarceration</i>	Jenis Kelamin <i>Sex</i>		Jumlah <i>Total</i>
	Laki-laki <i>Male</i>	Perempuan <i>Female</i>	
(1)	(3)	(4)	(5)
Dipenjara			
Seumur Hidup	3	0	3
Lebih Dari 5 Tahun	230	0	230
1 Sampai Dengan 5 Tahun	114	0	114
Kurang Dari 1 Tahun	32	0	32
Dikurung			
Pidana Kurungan Pengganti Denda	48	0	48
Jumlah/Total	427	0	427

Sumber/Source: Lembaga Pemasyarakatan Kelas II B Kuala Tungkal/Penitentiary Class II B Kuala Tungkal

Tabel
Table 2.5.8

Banyaknya Tambahan Narapidana Berdasarkan Putusan Pengadilan Negeri Menurut Jenis Kejahatan/Pelanggaran dan Jenis Kelamin, 2021
Number of Additional Prisoners Based on District Court Decisions by Type of Crime / Violation and Gender, 2021

Jenis Kejahatan/Pelanggaran <i>Type of Crime/Violation</i>	Jenis Kelamin <i>Sex</i>		Jumlah <i>Total</i>
	Laki-laki <i>Male</i>	Perempuan <i>Female</i>	
(1)	(3)	(4)	(5)
Terhadap Ketertiban Umum	1	0	1
Pembakaran	2	0	2
Pembunuhan	2	0	2
Penganiayaan	4	0	4
Pencurian	58	0	58
Perampokan	2	0	2
Kesusilaan	1	0	1
Penggelapan	4	0	4
Penipuan	4	0	4
Penadahan	7	0	7
Kejahatan Ekonomi	0	0	0
Penculikan	0	0	0
Perjudian	10	0	10
Memeras/Mengancam	0	0	0
Lain-lain	284	0	284
Jumlah/Total	379	0	379

Sumber/Source: Lembaga Pemasyarakatan Kelas II B Kuala Tungkal/Penitentiary Class II B Kuala Tungkal

Tabel
Table 2.5.9

Banyaknya Tahanan dan Narapidana Menurut Bulan dan Jenis Kelamin, 2021
Number of Prisoners and Prisoners by Month and Gender, 2021

Bulan Month	Tahanan Prisoner		Jumlah Total
	Laki-laki Male	Perempuan Female	
(1)	(3)	(4)	(5)
Januari	58	1	59
Februari	53	-	53
Maret	56	-	56
April	79	1	80
Mei	86	1	87
Juni	71	1	72
Juli	67	1	68
Agustus	54	-	54
September	51	-	51
Oktober	41	-	41
November	61	-	61
Desember	53	1	54

Lanjutan Tabel/Continued Table 2.5.9

Bulan Month	Narapidana Inmate		Jumlah Total
	Laki-laki Male	Perempuan Female	
(1)	(3)	(4)	(5)
Januari	309	-	309
Februari	303	-	303
Maret	297	-	297
April	297	-	297
Mei	307	-	307
Juni	347	-	347
Juli	364	-	364
Agustus	370	-	370
September	366	-	366
Oktober	396	-	396
November	388	-	388
Desember	379	-	379

Sumber/Source: Lembaga Pemasyarakatan Kelas II B Kuala Tungkal/Penitentiary Class II B Kuala Tungkal

Tabel
Table 2.5.10

**Banyaknya SIM yang Diberikan Menurut Jenis Kelamin,
2021**
Number of Driving License by Sex, 2021

Bulan Month	Jenis Kelamin Sex		Jumlah Total
	Laki-laki Male	Perempuan Female	
(1)	(3)	(4)	(5)
Januari	109	15	124
Februari	84	11	95
Maret	129	19	148
April	119	28	147
Mei	113	15	128
Juni	128	18	146
Juli	130	45	175
Agustus	143	35	178
September	142	33	175
Oktober	85	27	112
November	147	38	185
Desember	268	77	345
2021	1597	361	1958
2020	2504	631	3135
2019	3 971	969	4 940
2018	3 421	903	4 324
2017	3 316	642	3 958

Sumber/Source: Polres Kabupaten Tanjung Jabung Barat/Police Resort of Tanjung Jabung Barat Regency

Tabel
Table 2.5.11**Banyaknya SIM yang Diberikan Menurut Jenis SIM dan Bulan, 2021**
Number of Driving License by Kind and Month, 2021

Bulan Month	SIM A	SIM B1	SIM B2	SIM C	Jumlah Total
(1)	(3)	(4)			(5)
Januari	34	1	1	88	124
Februari	40	-	-	55	95
Maret	44	2	-	102	148
April	61	-	-	86	147
Mei	51	1	-	76	128
Juni	48	3	-	95	146
Juli	66	1	-	108	175
Agustus	62	1	-	115	178
September	63	2	-	110	175
Oktober	36	1	-	75	112
November	67	-	-	118	185
Desember	110	1	-	234	345
2021	682	13	1	1262	1958
2020	826	9	2	2298	3135
2019	1 368	19	4	3 549	4940
2018	1 210	35	6	3 073	4324
2017	1 149	26	5	2 778	3958

Sumber/Source: Polres Kabupaten Tanjung Jabung Barat/Police Resort of Tanjung Jabung Barat Regency

Tabel
Table 2.5.12

Banyaknya Tahanan Kepolisian Dewasa dan Anak-anak Menurut Jenis Kelamin dan Bulan, 2021
Number of Adult and Child Police Detainees by Gender and Month, 2021

Bulan Month	Dewasa Adult		Anak-anak Child		Jumlah Total	
	Laki-laki Male	Perempuan Female	Laki-laki Male	Perempuan Female	Laki-laki Male	Perempuan Female
(1)	(3)	(4)	(5)	(6)	(7)	(8)
Januari	26	-	1	-	27	
Februari	17	2	-	-	17	2
Maret	33	-	4	-	37	
April	22	-	-	-	22	
Mei	20	-	-	-	20	
Juni	7	-	-	-	7	
Juli	14	1	2	-	16	1
Agustus	10	-	-	-	10	
September	15	-	-	-	15	
Oktober	9	-	1	-	10	
November	15	-	1	-	16	
Desember	14	-	-	-	14	
2021	202	3	9	0	211	3
2020	203	5	3	0	206	5
2019	207	4	5	-	212	4
2018	231	8	-	-	231	8
2017	196	2	-	-	196	2

Sumber/Source: Polres Kabupaten Tanjung Jabung Barat/Police Resort of Tanjung Jabung Barat Regency

Tabel
Table 2.5.13

**Banyaknya Perkara yang Diterima dan Diselesaikan,
2021**
*Number of Case Received and Case Settled by Month,
2021*

Bulan Month	Perkara Pidana Criminal Cases		Perkara Perdata Civil Cases		Jumlah Total	
	Diterima Received	Diselesaika Settled	Diterima Received	Diselesaika Settled	Diterima Received	Diselesaika Settled
(1)	(3)	(4)	(5)	(6)	(7)	(8)
Januari	10	7
Februari	9	6
Maret	12	9
April	16	12
Mei	13	11
Juni	10	14
Juli	10	8
Agustus	11	8
September	1	6
Oktober	10	5
November	18	13
Desember	11	8
Jumlah/Total	140	107

Sumber/Source: Polres Kabupaten Tanjung Jabung Barat/Police Resort of Tanjung Jabung Barat Regency

Tabel
Table 2.5.14

Banyaknya Kecelakaan, Akibat Kecelakaan Menurut Bulan, 2021
Number of Traffic Accident and Accident Result by Month, 2021

Bulan Month	Jumlah Kecelakaan Number of Accident	Akibat Kecelakaan Accident Damage		
		Mati Death	Luka Berat Serious Injuries	Luka Ringan Light Injuries
(1)	(3)	(4)	(5)	(6)
Januari	2	1	-	2
Februari	7	5	1	3
Maret	5	-	1	8
April	10	2	3	16
Mei	12	3	2	14
Juni	8	5	-	11
Juli	5	3	1	5
Agustus	4	2	-	5
September	8	3	1	9
Oktober	4	2	-	4
November	6	2	1	4
Desember	7	5	4	7
Jumlah/Total	78	33	14	88
2020	50	23	18	72
2019	73	37	11	79
2018	67	27	5	84
2017	87	35	11	114

Sumber/Source: Polres Kabupaten Tanjung Jabung Barat/Police Resort of Tanjung Jabung Barat Regency

Tabel
Table 2.5.15

Banyaknya Kecelakaan Lalu Lintas yang Dilaporkan dan Diselesaikan Menurut Bulan, 2021
Number of Traffic Accidents Reported and Resolved by Month, 2021

Bulan Month	Kecelakaan Accident		Pelanggaran Delinquency		Jumlah Total	
	Dilapor kan Reported	Deselesai kan Solved	Dilapor kan Reported	Deselesai kan Solved	Dilapor kan Reported	Deselesai kan Solved
(1)	(3)	(4)	(5)	(6)	(7)	(8)
Januari	2	3	65
Februari	7	3	22
Maret	5	-	59
April	10	-	47
Mei	12	-	29
Juni	8	5	100
Juli	5	11	75
Agustus	4	1	80
September	8	1	105
Oktober	4	2	108
November	6	-	143
Desember	7	20	100
Jumlah/Total	78	46	933
2020	50	35
2019	73	37
2018	67	53
2017	87	54

Sumber/Source: Polres Kabupaten Tanjung Jabung Barat/Police Resort of Tanjung Jabung Barat Regency

03

PENDUDUK DAN KETENAGAKERJAAN
POPULATION AND EMPLOYMENT



JUMLAH PENDUDUK

NUMBER OF POPULATION

320.606

Jiwa/People

<https://tanjabbarkab.bps.go.id>

PENJELASAN TEKNIS

1. Sumber utama data kependudukan adalah sensus penduduk yang dilaksanakan setiap sepuluh tahun sekali. Sensus penduduk telah dilaksanakan sebanyak enam kali sejak Indonesia merdeka, yaitu tahun 1961, 1971, 1980, 1990, 2000, dan 2010.

Di dalam sensus penduduk, pencacahan dilakukan terhadap seluruh penduduk yang berdomisili di wilayah teritorial Indonesia termasuk warga negara asing kecuali anggota korps diplomatik negara sahabat beserta keluarganya.

Metode pengumpulan data dalam sensus dilakukan dengan wawancara antara petugas sensus dengan responden dan juga melalui e-census. Pencatatan penduduk menggunakan konsep usual residence, yaitu konsep di mana penduduk biasa bertempat tinggal. Bagi penduduk yang bertempat tinggal tetap dicacah di mana mereka biasa tinggal, sedangkan untuk penduduk yang tidak bertempat tinggal tetap dicacah di tempat di mana mereka ditemukan petugas sensus pada malam 'Hari Sensus'. Termasuk penduduk yang tidak bertempat tinggal tetap diam adalah tuna wisma, awak kapal berbendera Indonesia, penghuni perahu/rumah apung,

TECHNICAL NOTES

1. *The main source of demographic data is population census, which is conducted every ten years. Population Census has been conducted six times since Indonesia's independence: 1961, 1971, 1980, 1990, 2000, and 2010.*

The population census enumerates all residents who domicile in the entire territory of Indonesia including foreign citizens except the diplomatic corps members and their families

The method of data collection in a population census involves interviewing respondents and conducting e-census. Enumeration of the population uses the concept of "usual residence", which is the concept of "places where people usually live". De jure was applied to the permanent residents, while de facto was applied to non-permanent residents.

The permanent residents were enumerated in place where they normally live, the non-permanent residents were enumerated where they were found by the enumerators, on the night of 'Census Date'. The non permanent residents include homeless people, ship crew, boat people, remote area community, and internally displaced persons. Those who had permanent residence and had been travelling away from their home for six months or more were not

masyarakat terpencil/terasing, dan pengungsi. Bagi mereka yang mempunyai tempat tinggal tetap dan sedang bepergian ke luar wilayah lebih dari enam bulan, tidak dicacah di tempat tinggalnya, tetapi dicacah di tempat tujuannya. Untuk tahun yang tidak dilaksanakan sensus penduduk, data kependudukan diperoleh dari hasil proyeksi penduduk. Proyeksi penduduk merupakan suatu perhitungan ilmiah yang didasarkan pada asumsi dari komponen-komponen perubahan penduduk, yaitu kelahiran, kematian, dan migrasi. Proyeksi penduduk Indonesia 2010–2035 menggunakan data dasar penduduk hasil SP2010.

2. Penduduk Indonesia adalah semua orang yang berdomisili di wilayah teritorial Indonesia selama 6 bulan atau lebih dan atau mereka yang berdomisili kurang dari 6 bulan tetapi bertujuan menetap.
3. Laju pertumbuhan penduduk adalah angka yang menunjukkan persentase pertambahan penduduk dalam jangka waktu tertentu.
4. Kepadatan penduduk adalah rasio banyaknya penduduk per kilometer persegi.

enumerated in their permanent place, but in the place where they were during the census.

For the periods where the population census is not conducted, population projection is done to estimate population during those years. The population projection is an estimate based on the demographic components, such as birth, death, and migration. Indonesia's 2010–2035 population projection used the 2010 Population Census as the base population.

2. *The population of Indonesia are all residents of the entire territory of Indonesia who have stayed for six months or longer, and those who intended to stay more than six months even though their length of stay is less than six months.*
3. *The growth rate of population is the number that show percentage of population growth within a specified period.*
4. *Population density is ratio of population per square kilometer.*

5. Rasio jenis kelamin adalah perbandingan antara penduduk laki-laki dan penduduk perempuan pada suatu wilayah dan waktu tertentu. Biasanya dinyatakan dengan banyaknya penduduk laki-laki untuk 100 penduduk perempuan.
 6. Distribusi penduduk adalah pola persebaran penduduk di suatu wilayah, baik berdasarkan batas-batas geografis maupun berdasarkan batas-batas administrasi pemerintahan.
 7. Komposisi penduduk adalah pola persebaran penduduk menurut karakteristiknya, contoh: penduduk menurut kelompok umur, penduduk menurut jenis kelamin
 8. Rumah tangga adalah seseorang atau sekelompok orang yang mendiami sebagian atau seluruh bangunan fisik/sensus dan biasanya tinggal bersama serta pengelolaan makan dari satu dapur. Yang dimaksud makan dari satu dapur adalah jika pengurusan kebutuhan sehari-harinya dikelola bersama-sama menjadi satu.
 9. Anggota rumah tangga adalah semua orang yang biasanya bertempat tinggal di suatu rumah tangga, baik yang berada di
5. *Sex ratio is the ratio of males population to females population in a given area and time, usually expressed as the number of males for every 100 females.*
 6. *Population distribution is the pattern of population distribution in an area, either by geographic boundaries or by government administrative boundaries.*
 7. *Population compotion is the pattern of population distribution by its characteristics, example: population by age group, population by sex*
 8. *Household is an individual or group of people living in a physical/census building unit or part of it and usually commit on a common provision for food and other essentials of living. Common provision for food means one organising daily needs for all of household members.*
 9. *Household member are those who usually lives in a household regardless of their location at the time of enumeration.*

rumah pada waktu pencacahan maupun yang sementara tidak ada.

10. Rata-rata anggota rumah tangga adalah angka yang menunjukkan rata-rata jumlah anggota rumah tangga per rumah tangga.
 11. Penduduk usia kerja adalah penduduk yang berumur 15 tahun ke atas.
 12. Angkatan kerja adalah penduduk usia kerja (15 tahun ke atas) yang bekerja, punya pekerjaan namun sementara tidak bekerja, dan pengangguran.
 13. Bekerja adalah kegiatan ekonomi yang dilakukan oleh seseorang dengan maksud memperoleh atau membantu memperoleh pendapatan atau keuntungan dan lamanya bekerja paling sedikit 1 jam secara terus menerus dalam seminggu yang lalu (termasuk pekerja keluarga tanpa upah yang membantu dalam suatu usaha/ kegiatan ekonomi).
 14. Jumlah jam kerja seluruhnya adalah jumlah jam kerja yang digunakan untuk bekerja (tidak termasuk jam kerja istirahat resmi dan jam kerja yang digunakan untuk hal-hal di luar pekerjaan).
 15. Lapangan usaha adalah bidang
10. *Average household size is the average number of household members per household.*
 11. *Working age population is persons of 15 years and over.*
 12. *Labor force or economically active are persons of 15 years and over, who in the previous week were working, temporarily absent from work but having jobs, and unemployment.*
 13. *Working is economic activity conducted by a person and intended to earn income by doing work or helping to do work at least one hour continuously during the reference week (including unpaid family worker/s for any economic activity).*
 14. *Total working hours is the total hours spent by an employee to perform all jobs (excluding the time used for other activities which are not classified as work).*

kegiatan dari pekerjaan/tempat bekerja di mana seseorang bekerja. Klasifikasi lapangan usaha mengikuti Klasifikasi Baku Lapangan Usaha Indonesia (KBLI) dalam 1 digit.

16. Status pekerjaan adalah kedudukan seseorang dalam unit usaha/kegiatan dalam melakukan pekerjaan.
 17. Berusaha sendiri tanpa dibantu orang lain adalah bekerja atau berusaha dengan menanggung risiko secara ekonomis, yaitu dengan tidak kembalinya ongkos produksi yang telah dikeluarkan dalam rangka usahanya tersebut, serta tidak menggunakan pekerja dibayar maupun pekerja tak dibayar, termasuk yang sifat pekerjaannya memerlukan teknologi atau keahlian khusus.
 18. Berusaha dibantu buruh tidak tetap/buruh tidak dibayar adalah bekerja atau berusaha atas risiko sendiri, dan menggunakan buruh/pekerja tak dibayar dan atau buruh/pekerja tidak tetap.
 19. Berusaha dibantu buruh tetap/buruh dibayar adalah berusaha atas risiko sendiri dan mempekerjakan paling sedikit satu orang buruh/pekerja tetap yang dibayar.
15. *Industry is field of a person's activity or establishment. The classification of industries follows the Indonesia Standard Industrial Classification (KBLI) in one digit.*
 16. *Employment status is the status of a person at his place of work or establishment where he was employed.*
 17. *Own-account worker is a person who works at his own risk without assisted by paid per mount worker or unpaid worker include technical job or skill job.*
 18. *Employer assisted by temporary workers/unpaid worker is a person who works at his own risk and assisted by temporary worker/unpaid worker.*
 19. *Employer assisted by permanent workers/paid workers is a person who does his business at her/his own risk at least one assisted by paid permanent worker.*

20. Buruh/karyawan/pegawai adalah seseorang yang bekerja pada orang lain atau instansi/kantor/ perusahaan secara tetap dengan menerima upah/gaji baik berupa uang maupun barang. Buruh yang tidak mempunyai majikan tetap, tidak digolongkan sebagai buruh/karyawan, tetapi sebagai pekerja bebas. Seseorang dianggap memiliki majikan tetap jika memiliki 1 (satu) majikan (orang/rumah tangga) yang sama dalam sebulan terakhir, khusus pada sektor bangunan batasannya tiga bulan. Apabila majikannya instansi/lembaga, boleh lebih dari satu.
20. *Employee is a person who work permanently for other people or institution/office/ company and gains some money/cash or goods as wage/salary. Labor who have no permanent employer is not categorized as a laborer/ worker/ employee but casual worker. A laborers in general is considered to have a permanent employer if he has the same employer during the past month, particularly for building construction sector is 3 months. If the employer is an institution, more than 1 (one) employer is allowed.*
21. Pekerja bebas adalah seseorang yang bekerja pada orang lain/majikan/institusi yang tidak tetap (lebih dari 1 majikan dalam sebulan terakhir) di usaha pertanian baik berupa usaha rumah tangga maupun bukan usaha rumah tangga, ataupun di nonpertanian atas dasar balas jasa dengan menerima upah atau imbalan baik berupa uang maupun barang, dan baik dengan sistem pembayaran harian maupun borongan
21. *Casual employee is a person who does not work permanently for other people/employer/ institution (more than 1 employer during the last 1 month) in agricultural sector, either home industry or not home industry, or in non-agricultural sector based on remuneration paid with money or goods, and based on daily or contact payment system.*

22. Pekerja tak dibayar adalah seseorang yang bekerja membantu usaha untuk memperoleh penghasilan/keuntungan yang dilakukan oleh salah seorang anggota rumah tangga atau bukan anggota rumah tangga tanpa mendapat upah/gaji baik berupa uang maupun barang.
22. *Unpaid worker is a person who intended to work without pay either with money or good, in an establishment run by other members of the family, relative or neighbour.*

<https://tanjabbarkab.bps.go.id>

ULASAN

Penduduk

Data kependudukan yang disajikan pada Tanjung Jabung Barat Dalam Angka tahun 2021 merupakan hasil proyeksi sensus penduduk tahun 2020. Jumlah penduduk Kabupaten Tanjung Jabung Barat tahun 2021 sebanyak 320.606 jiwa sedangkan tahun 2020 jumlah penduduk sebanyak 317.498 jiwa.

DESCRIPTION

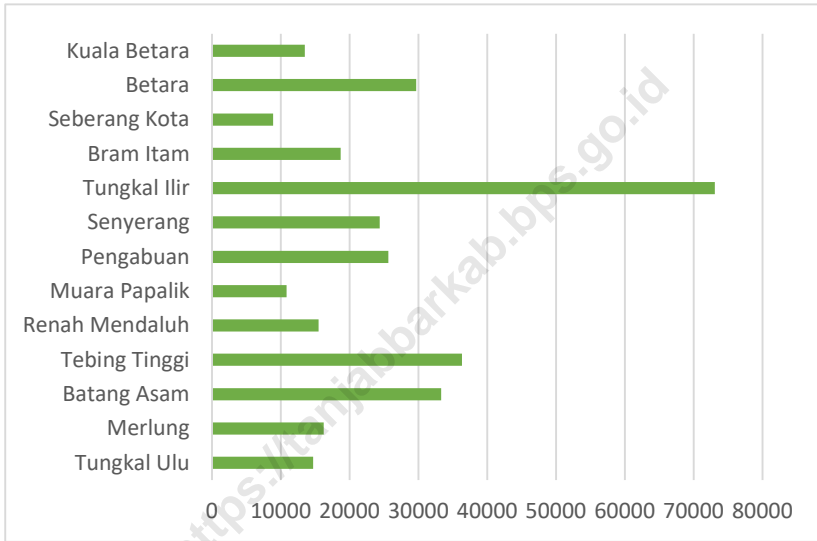
Population

The numbers of Tanjung Jabung Barat Regency 2021 is the result of interim population projection 2020. 2021 the population of Tanjung Jabung Barat Regency was 320.606 persons, and at 2020 were 317.498 persons.

<https://tanjabbarkab.bps.go.id>

Gambar 3.1
Figures

Jumlah Penduduk Menurut Kecamatan di Kabupaten Tanjung Jabung Barat, 2021
Number of Population by SubDistrict in Tanjung Jabung Barat Regency, 2021



Sumber/Source : Dinas Kependudukan dan Pencatatan Sipil Kabupaten Tanjung Jabung Barat/*Population and Civil Registration Agency of Tanjung Jabung Barat Regency*

3.1 PENDUDUK POPULATION

Tabel 3.1.1 Penduduk, Laju Pertumbuhan Penduduk, Distribusi Persentase Penduduk, Kepadatan Penduduk, Rasio Jenis Kelamin Penduduk Menurut Kecamatan di Kabupaten Tanjung Jabung Barat, 2021
Population, Population Growth Rate, Percentage Distribution of Population, Population Density, and Population Sex Ratio by Subdistrict in Tanjung Jabung Barat Regency, 2021

Kecamatan Subdistrict	Penduduk (ribu) Population (thousand)	Laju Pertumbuhan Penduduk per Tahun 2020–2021 Annual Population Growth Rate (%) 2020–2021
(1)	(2)	(3)
Tungkal Ulu	14 674	0,79
Merlung	16 232	0,17
Batang Asam	33 309	2,04
Tebing Tinggi	36 316	0,18
Renah Mendaluh	15 485	1,57
Muara Papalik	10 848	0,12
Pengabuan	25 644	0,38
Senyerang	24 357	0,33
Tungkal Ilir	73 056	0,27
Bram Itam	18 678	1,36
Seberang Kota	8 858	0,29
Betara	29 652	1,21
Kuala Betara	13 497	1,53
Tanjung Jabung Barat	320 606	0,73

Lanjutan Tabel/*Continued Table* 3.1.1

Kecamatan <i>Subdistrict</i>	Persentase Penduduk <i>Percentage of Total Population</i>	Kepadatan Penduduk per km ² <i>Population Density per sq.km</i>
(1)	(7)	(8)
Tungkal Ulu	4,58	42,45
Merlung	5,06	52,08
Batang Asam	10,39	31,96
Tebing Tinggi	11,33	105,91
Renah Mendaluh	4,83	32,69
Muara Papalik	3,38	32,25
Pengabuan	8,00	58,26
Senyerang	7,60	57,09
Tungkal Ilir	22,79	728,30
Bram Itam	5,83	59,74
Seberang Kota	2,76	73,03
Betara	9,25	52,00
Kuala Betara	4,21	72,61
Tanjung Jabung Barat	100,00	64,00

Lanjutan Tabel/Continued Table 3.1.1

Kecamatan Subdistrict	Rasio Jenis Kelamin Penduduk Population Sex Ratio
(1)	(11)
Tungkal Ulu	104,26
Merlung	104,87
Batang Asam	108,29
Tebing Tinggi	108,45
Renah Mendaluh	109,85
Muara Papalik	107,06
Pengabuan	109,60
Senyerang	107,42
Tungkal Ilir	103,25
Bram Itam	106,94
Seberang Kota	110,60
Betara	106,03
Kuala Betara	106,82
Tanjung Jabung Barat	106,56

Catatan/Note: ...

Sumber/Source: ...

Tabel
Table 3.1.2

Jumlah Penduduk Menurut Kelompok Umur dan Jenis Kelamin di Kabupaten Tanjung Jabung Barat, 2021
Population by Age Groups and Sex in Tanjung Jabung Barat Regency, 2021

Kelompok Umur <i>Age Groups</i>	Jenis Kelamin/Sex		
	Laki-Laki <i>Male</i>	Perempuan <i>Female</i>	Jumlah <i>Total</i>
(1)	(2)	(3)	(4)
0–4	14 245	13 742	27 987
5–9	14 916	14 236	29 152
10–14	14 630	14 186	28 816
15–19	15 088	14 118	29 206
20–24	13 814	12 990	26 804
25–29	13 726	12 758	26 484
30–34	13 453	13 036	26 489
35–39	12 997	12 270	25 267
40–44	12 162	11 390	23 552
45–49	11 210	10 283	21 493
50–54	9 344	8 411	17 755
55–59	7 157	6 217	13 374
60–64	5 235	4 687	9 922
65–69	3 603	3 202	6 805
70–74	2 031	1 981	4 012
75+	1 784	1 704	3 488
Tanjung Jabung Barat	165 395	155 211	320 606

Catatan/Note: ...

Sumber/Source: Proyeksi Penduduk Indonesia 2010 - 2020 / Indonesia Population Projection 2010 - 2020

3.2 KETENAGAKERJAAN EMPLOYMENT

Tabel 3.2.1 Jumlah Penduduk Berumur 15 Tahun Keatas Menurut Jenis Kegiatan Selama Seminggu yang Lalu dan Jenis Kelamin di Kabupaten Tanjung Jabung Barat, 2021
Population Aged 15 Years and Over by Type of Activity During The Previous Week and Sex in Tanjung Jabung Barat Regency, 2021

Kegiatan Utama <i>Main Activity</i>	Jenis Kelamin/Sex		
	Laki-Laki <i>Male</i>	Perempuan <i>Female</i>	Laki-Laki+ Perempuan <i>Male+Female</i>
(1)	(2)	(3)	(4)
I. Angkatan Kerja/<i>Economically Active</i>	113 360	70 928	184 288
1. Bekerja/ <i>Working</i>	111 280	68 342	179 622
2. Pengangguran Terbuka/ <i>Unemployment</i>	2 080	2 586	4 666
II. Bukan Angkatan Kerja/<i>Not Economically Active</i>	15 831	49 286	65 117
1. Sekolah/ <i>Attending School</i>	8 470	8 423	16 893
2. Mengurus Rumah Tangga/ <i>Housekeeping</i>	1 764	36 099	37 863
3. Lainnya/ <i>Others</i>	5 597	4 764	10 361
Jumlah/<i>Total</i>	129 191	120 214	249 405

Catatan/Note:

Sumber/Source: BPS, Survei Angkatan Kerja Nasional (Sakernas) Agustus/BPS-Statistics Indonesia, August National Labor Force Survey

Tabel 3.2.2
Table

Penduduk Berumur 15 Tahun ke Atas Menurut Pendidikan Tertinggi yang Ditamatkan dan Jenis Kegiatan Selama Seminggu yang Lalu di Kabupaten Tanjung Jabung Barat, 2021

Population 15 Years of Age and Over by Educational Attainment and Type of Activity During the Previous Week in Tanjung Jabung Barat Regency, 2021

Pendidikan Tertinggi yang Ditamatkan ¹ <i>Educational Attainment¹</i>	Angkatan Kerja/Economically Active			Persentase Bekerja terhadap Angkatan Kerja <i>Percentage of Working to Economically Active</i>
	Bekerja <i>Working</i>	Pengangguran ² <i>Unemployment²</i>	Jumlah Angkatan Kerja <i>Total of Economically Active</i>	
(1)	(2)	(3)	(4)	(5)
0	71 691	1 140	72 831	98.43
1	40 813	1 168	41 981	97.22
2	54 306	2 018	56 324	96.42
3	12 812	340	13 152	97.41
Jumlah/Total	179 622	4 666	184 288	97.47

Lanjutan Tabel/*Continued Table 3.2.2*

Pendidikan Tertinggi yang Ditamatkan ¹ <i>Educational Attainment ¹</i>	Bukan Angkatan Kerja <i>Not Economically Active</i>	Jumlah <i>Total</i>	Persentase Angkatan Kerja terhadap Penduduk Usia Kerja <i>Percentage of Economically Active to Working Age Population</i>
(1)	(6)	(7)	(8)
0
1
2
3
Jumlah/Total

Catatan/Note: ¹ 0. ≤ Sekolah Dasar (SD)/≤ *Primary School*
 1. Sekolah Menengah Pertama/*Junior High School*
 2. Sekolah Menengah Atas/*Senior High School*
 3. Perguruan Tinggi/*Collage*
² 1. Mencari pekerjaan/*Looking for work*
 2. Mempersiapkan usaha/*Establishing a new business/firm*
 3. Merasa tidak mungkin mendapat pekerjaan/*Feeling hopeless in looking for work (discouraged job seekers)*
 4. Sudah punya pekerjaan tetapi belum mulai bekerja/*Having job already but not starting to work yet*
 Sumber/Source: BPS, Survei Angkatan Kerja Nasional (Sakernas) Agustus/BPS-Statistics Indonesia, August National Labor Force Survey

Tabel 3.2.3
Table

Penduduk Berumur 15 Tahun Ke Atas yang Bekerja Selama Seminggu yang Lalu Menurut Status Pekerjaan Utama dan Jenis Kelamin di Kabupaten Tanjung Jabung Barat, 2021
Population 15 Years of Age and Over who Worked During The Previous Week by Main Employment Status and Sex in Tanjung Jabung Barat Regency, 2021

Status Pekerjaan Utama <i>Main Employment Status</i>	Laki-Laki <i>Male</i>	Perempuan <i>Female</i>	Jumlah <i>Total</i>
(1)	(2)	(3)	(4)
Berusaha sendiri <i>Own account worker</i>	15 252	6 446	21 698
Berusaha dibantu buruh tidak tetap/buruh tidak dibayar <i>Employer assisted by temporary worker/unpaid worker</i>	34 836	9 126	43 962
Berusaha dibantu buruh tetap/buruh dibayar <i>Employer assisted by permanent worker/paid worker</i>	6 927	806	7 733
Buruh/Karyawan/Pegawai/ <i>Employee</i>	25 194	13 247	38 441
Pekerja bebas <i>Casual worker</i>	15 853	2 704	18 557
Pekerja keluarga/tak dibayar <i>Family worker/unpaid worker</i>	13 218	36 013	49 231
Jumlah/Total	111 280	68 342	179 622

Catatan/Note: ...

Sumber/Source: BPS, Survei Angkatan Kerja Nasional (Sakernas) Agustus/BPS-Statistics Indonesia, August National Labor Force Survey

Tabel
Table 3.2.4**Banyaknya Pencari Kerja yang Mendaftar dan Ditempatkan Menurut Jenis Kelamin dan Bulan, (2021)****Number of Job Seekers Placements and Registered by Sex and Month, (2021)**

Bulan Month	Pendaftaran Registered			Penempatan Placement		
	Laki-Laki Male	Perempuan Female	Jumlah Total	Laki-Laki Male	Perempuan Female	Jumlah Total
(1)	(2)	(3)	(4)	(5)	(6)	(7)
Januari	66	14	80	39	-	39
Februari	11	13	24	16	7	23
Maret	39	34	73	98	4	102
April	71	6	77	12	5	17
Mei	12	10	22	5	4	9
Juni	32	21	53	20	3	23
Juli	46	31	77	67	21	88
Agustus	12	17	29	6	14	20
September	10	6	16	3	-	3
Oktober	16	33	49	3	3	6
November	114	86	200	14	4	18
Desember	68	32	100	1	1	2
Jumlah/Total	497	303	800	284	66	350

Sumber/Source: Dinas Tenaga Kerja Kab. Tanjung Jabung Barat/ Manpower Office in Tanjung Jabung Barat Regency

Tabel
Table 3.2.5

Banyaknya Pencari Kerja yang Mendaftar Menurut Tingkat Pendidikan dan Jenis Kelamin, (2021)
Number of Job Seekers Registered By Sex and Educational Status, (2021)

Tingkat Pendidikan <i>Educational Status</i>	Jenis Kelamin <i>Gender</i>		Jumlah <i>Total</i>
	Laki-Laki <i>Male</i>	Perempuan <i>Female</i>	
(1)	(2)	(3)	(4)
SD/Tidak Tamat <i>Primary School/ Ungraduate</i>	3	5	8
S L T P <i>Junior High School</i>	13	42	55
S L T A <i>Senior High School</i>	378	178	556
DI/DII/D III <i>Bachelor</i>	40	29	69
S1 <i>Scholar</i>	63	49	112
Jumlah/Total	497	303	800

Sumber/Source: Dinas Tenaga Kerja Kab. Tanjung Jabung Barat/ Manpower Office in Tanjung Jabung Barat Regency

Tabel
Table 3.2.6

Banyaknya Pencari kerja yang Terdaftar pada Kantor Disnaker Menurut Kelompok Umur dan Jenis Kelamin, (2021)
Number of Job Seekers Registered in Manpower Office By Sex and Ages Group, (2021)

Bulan Month	15-29 th		30-34 th		45+ th	
	Laki-Laki Male	Perempuan Female	Laki-Laki Male	Perempuan Female	Laki-Laki Male	Perempuan Female
(1)	(2)	(3)	(4)	(5)	(6)	(7)
Januari	63	14	3	-	-	-
Februari	11	13	-	-	-	-
Maret	36	31	3	3	-	-
April	47	6	23	-	1	-
Mei	12	9	-	1	-	-
Juni	29	20	3	1	-	-
Juli	43	28	3	3	-	-
Agustus	11	13	1	4	-	-
September	8	5	2	1	-	-
Oktober	14	26	2	7	-	1
November	95	86	19	-	-	5
Desember	50	11	18	21	-	-
Jumlah Total	419	262	77	41	1	6

Sumber/Source: Dinas Tenaga Kerja Kab. Tanjung Jabung Barat/ Manpower Office in Tanjung Jabung Barat Regency

Tabel 3.2.7
Table

Banyaknya Pencari Kerja yang Terdaftar, Ditempatkan, Penghapusan, dan Sisa yang Belum Ditempatkan Menurut Jenis Kelamin, (2021)
Number of Job Seekers Registered, Placed, Eliminated, and Remaining Unplaced According to Gender, (2021)

Keterangan Pencari Kerja <i>Job Seeker Information</i>	Jenis Kelamin <i>Gender</i>		Jumlah <i>Total</i>
	Laki-Laki <i>Male</i>	Perempuan <i>Female</i>	
(1)	(2)	(3)	(4)
Sisa Tahun Lalu <i>The Rest of Last Year</i>	524	725	1249
Mendaftar Tahun ini <i>Sign Up This Year</i>	497	303	800
Ditempatkan <i>Placed</i>	284	66	350
Penghapusan <i>Deleted</i>	499	241	740
Sisa yang belum ditempatkan Tahun ini <i>The Rest has not been placed this year</i>	213	237	450

Sumber/Source: Dinas Tenaga Kerja Kab. Tanjung Jabung Barat/ *Manpower Office in Tanjung Jabung Barat Regency*

04

SOSIAL DAN KESEJAHTERAAN RAKYAT
SOCIAL AND WELFARE

JUMLAH PENDUDUK MISKIN
NUMBER OF POOR PEOPLE

36.100

Jiwa/People



PENJELASAN TEKNIS

TECHNICAL NOTES

1. **Tidak/belum pernah sekolah** adalah mereka yang tidak pernah atau belum pernah terdaftar dan tidak pernah atau belum pernah aktif mengikuti pendidikan di suatu jenjang pendidikan formal. Termasuk juga yang tamat/belum tamat taman kanak-kanak tetapi tidak melanjutkan ke sekolah dasar.
 2. **Masih bersekolah** adalah mereka yang terdaftar dan aktif mengikuti pendidikan formal dan nonformal (Paket A, B, atau C), baik pendidikan dasar, menengah maupun pendidikan tinggi. Bagi mahasiswa yang sedang cuti dianggap masih bersekolah.
 3. **Tidak bersekolah lagi** adalah mereka yang pernah terdaftar dan aktif mengikuti pendidikan di suatu jenjang pendidikan formal dan nonformal (Paket A, B, atau C), tetapi pada saat pencacahan tidak lagi terdaftar dan tidak aktif mengikuti pendidikan.
 4. **Tamat sekolah** adalah menyelesaikan pelajaran yang ditandai dengan lulus ujian akhir pada kelas atau tingkat terakhir suatu jenjang pendidikan di sekolah negeri maupun swasta dengan mendapatkan tanda tamat belajar/ijazah. Seseorang yang belum mengikuti pelajaran
1. **Not/never attending school** is someone who has never attended or never been registered in a formal education, such as primary, secondary, and tertiary education. Those who just completed kindergarten are considered as never attended school.
 2. **Attending school** is someone who is currently attending primary, secondary, or tertiary education, including package A, package B, or package C. College student who postpones his/her study is considered as attending school.
 3. **Not attending school anymore** is someone who had enrolled and participated in formal and non-formal education in the past including package A, package B, or package C, but currently does not attend school.
 4. **Completed particular level of education** is someone who has completed particular level of education in private or public school and accepting graduation certificate. Someone who has never attended the highest grade but passed the final exam is considered as completed particular level of

pada kelas tertinggi tetapi telah mengikuti ujian akhir dan lulus dianggap tamat sekolah.

5. Dapat membaca dan menulis artinya dapat membaca dan menulis kata-kata/kalimat sederhana dengan suatu aksara tertentu.
6. Jalur Pendidikan di Indonesia terdiri atas 1) pendidikan formal, 2) pendidikan nonformal, dan 3) pendidikan informal yang ketiganya dapat saling melengkapi dan memperkaya (Undang-Undang No. 20 Tahun 2013 tentang Sistem Pendidikan Nasional).
7. Jenjang Pendidikan Formal terdiri atas pendidikan dasar, pendidikan menengah, dan pendidikan tinggi. Jenis pendidikan yang diajarkan mencakup pendidikan umum, kejuruan, akademik, profesi, vokasi, keagamaan, dan khusus.
 - a. Pendidikan Dasar berbentuk Sekolah Dasar (SD) dan Madrasah Ibtidaiyah (MI) atau bentuk lain yang sederajat serta Sekolah Menengah Pertama (SMP) dan Madrasah Tsanawiyah (MTs), atau bentuk lain yang sederajat.
 - b. Pendidikan Menengah berbentuk Sekolah Menengah Atas (SMA), Madrasah Aliyah (MA), Sekolah Menengah

education.

5. *Able to read and write is the ability to read and write at least a simple sentence in any letter of alphabets.*
6. *The Education System in Indonesia consists of 1) a formal education, 2) non-formal education, and 3) informal education that all three can be complementary and enriching (Law No. 20 Year 2013 about The National Education System).*
7. *The Formal Education Level consists of primary education, secondary education, and high education. The kind of education that taught consists of general education, vocational, academic, professional, religious, and specific education.*
 - a. *The Primary Education consists of Elementary School and Islamic Elementary School or other equivalent forms and Junior High School and MTs, or other equivalent forms.*
 - b. *The Secondary Education consists of the senior high school, MA, Vocational School, and Vocational Madrasah*

- Kejuruan (SMK), dan Madrasah Aliyah Kejuruan (MAK), atau bentuk lain yang sederajat.
- c. Pendidikan Tinggi merupakan jenjang pendidikan setelah pendidikan menengah yang mencakup program pendidikan diploma, sarjana, magister, spesialis, dan doktor yang diselenggarakan oleh perguruan tinggi. Perguruan tinggi dapat berbentuk akademi, politeknik, sekolah tinggi, institut, atau universitas.
8. Rumah Sakit adalah tempat pemeriksaan dan perawatan kesehatan, biasanya berada di bawah pengawasan dokter/tenaga medis, yang melayani penderita yang sakit untuk berobat rawat jalan atau rawat inap.
9. Rumah Sakit Bersalin adalah rumah sakit khusus untuk persalinan, dilengkapi pelayanan spesialis pemeriksaan kehamilan, persalinan, rawat inap dan rawat jalan ibu dan anak yang berada di bawah pengawasan dokter spesialis kandungan.
10. Rumah Bersalin adalah sarana pelayanan kesehatan dengan izin sebagai rumah bersalin, dilengkapi pelayanan pemeriksaan kehamilan, persalinan serta pemeriksaan ibu dan anak yang berada di bawah
- Aliyah, or other equivalent forms.*
- c. *The High Education consists of the education level after the secondary education that consists of diplomas, bachelor, master, specialist, and doctoral degrees that are held by the college. The colleges can be academy, polytechnic, high school, institute, or university.*
8. *Hospital is a place for health check, usually controlled/supervised by doctors/medical personnel to serve the ill patients to get outpatient or inpatient treatment services.*
9. *Maternity Hospital is a specialized hospital for childbirth, has specialist inspection service to pregnancy, childbirth, hospitalization and outpatient for mothers and children that is under the supervision of an obstetrician.*
10. *Maternity House is health care facility with a license as a maternity house, equipped with prenatal care, childbirth and examination of mothers and children which is under the supervision of a senior midwife.*

pengawasan bidan senior.

11. Poliklinik adalah sarana kesehatan yang dipakai untuk pelayanan berobat jalan, biasanya berada di bawah pengawasan dokter/tenaga medis.
 12. Puskesmas (Pusat Kesehatan Masyarakat) adalah unit pelaksana teknis dinas kesehatan kabupaten/ kota yang mempunyai fungsi utama sebagai penyelenggara pelayanan kesehatan tingkat pertama. Wilayah kerja puskesmas maksimal adalah satu kecamatan dan untuk dapat menjangkau wilayah kerjanya, puskesmas mempunyai jaringan pelayanan yang meliputi unit Puskesmas Pembantu (Pustu), unit Puskesmas Keliling (Puskel), dan unit bidan desa/komunitas (Peraturan Menteri Kesehatan RI No. 75 Tahun 2014 Tentang Pusat Kesehatan Masyarakat).
 13. Apotek adalah suatu tempat tertentu yang digunakan untuk melakukan pekerjaan kefarmasian, dan penyaluran/ penjualan obat atau bahan farmasi dan perbekalan kesehatan lainnya kepada masyarakat yang dikelola oleh tenaga apoteker (Peraturan Menteri Kesehatan RI No. 1332 Tahun 2002 Tentang Perubahan Atas Peraturan Menteri Kesehatan RI No. 922/MENKES/PER/X/1993
11. *Polyclinic is a health facility in which to get outpatient services, usually under the control of doctor/ medical personnel.*
 12. *Public Health Center is technical implementation unit of regency health department that have the primary function as a first-level health care providers. The working area standard of public health center is one district and to reach their working areas, public health centers have a service network covering subsidiary of public health center, mobile public health center units, and midwife units (Regulation of the Minister of Health of Indonesia Number 75 Year 2014 about Public Health Center).*
 13. *Pharmacy is a specific place that is used for pharmaceutical jobs, and distribution/sale of drugs/ pharmaceuticals and other medical supplies to people that are administered by trained pharmacist (Regulation of the Minister of Health of Indonesia Number 1332 Year 2002 about the Changes of Regulation of the Minister of Health of Indonesia Number 922/MENKES/PER/X/1993 about Pro-vision and*

Tentang Ketentuan dan Tata Cara Pemberian Izin Apotek).

Procedures for Administration of Licensed Pharmacies).

14. Imunisasi adalah memasukkan kuman atau racun penyakit tertentu yang sudah dilemahkan (vaksin) ke dalam tubuh dengan cara disuntik atau diminum (diteteskan dalam mulut) dengan maksud agar terjadi kekebalan tubuh terhadap penyakit tersebut.
 15. Keluhan kesehatan adalah keadaan seseorang yang mengalami gangguan kesehatan atau kejiwaan, baik karena penyakit akut, penyakit kronis, kecelakaan, kriminal, atau hal lain.
 16. Mengobati sendiri adalah upaya oleh anggota rumah tangga/keluarga dengan melakukan pengobatan sendiri tanpa datang ke tempat fasilitas kesehatan atau memanggil dokter/petugas kesehatan ke rumahnya (misal minum obat modern, jamu, kerokan, kompres, kop, pijat) agar sembuh atau menjadi lebih ringan keluhan kesehatannya.
 17. Angka penemuan kasus tuberkulosis adalah jumlah kasus baru tuberkulosis (TB) dan kasus TB yang didiagnosis kambuh yang diobati dalam program penanggulangan TB nasional dan dilaporkan kepada WHO, dibagi dengan perkiraan WHO terhadap
14. *Immunization is putting enervated microbe of a certain disease into human body by injection or drinking (dropping into mouth) to make the body immune to that disease.*
 15. *Health complaint is a condition where a person has health or mental problems because of acute illness, chronically illness, accident, crimes, or others.*
 16. *Self treatment is an effort of household members/family to have a health treatment by themselves without visiting health facilities or a doctor/health personnel (for instance, by taking modern medicine, herb medicine, chief with a coin, compress, cupping suction, massage) in order to recover from illness or reduce the health complaint.*
 17. *The case detection rate for all forms of tuberculosis is the number of new and replase tuberculosis cases diagnosed and treated in national tuberculosis control programmes and notified to WHO, divided by WHO's estimate of the number of incident tuberculosis cases for*

jumlah kasus insiden tuberkulosis pada tahun yang sama, dinyatakan sebagai persentase.

the same year, expressed as a percentage.

18. Angka keberhasilan pengobatan tuberkulosis smear positive/Basil Tahan Asam (BTA) positif adalah proporsi (dinyatakan sebagai persentase) kasus TB BTA positif yang terdaftar di bawah program pengendalian TB nasional pada tahun tertentu yang dinyatakan berhasil menyelesaikan pengobatan. Dengan atau tanpa bukti bakteriologi keberhasilan ("sembuh" dan "menyelesaikan pengobatan" masing-masing).
 19. Kasus kumulatif AIDS adalah kumulatif kasus AIDS sampai dengan referensi waktu tertentu.
 20. BCG (Bacillus Calmette Guerin) merupakan vaksinasi untuk mencegah penyakit TBC, diberikan pada bayi baru lahir atau anak, dengan suntikan pada kulit pangkal lengan atas. Bekas suntikan kemudian akan membentuk tonjolan kecil jaringan parut pada kulit lengan atas. Suntikan BCG diberikan kepada anak sebanyak 1 kali.
 21. DPT (Difteri, Pertusis, Tetanus) merupakan vaksin untuk mencegah penyakit Difteri, Pertusis, dan Tetanus yang diberikan pada bayi berumur 3 bulan ke atas, dengan suntikan
18. *The treatment success rate for new pulmonary smear-positive tuberculosis cases is the proportion (expressed as a percentage) of new smear-positive tuberculosis cases registered under a national tuberculosis control programme in a given year that successfully completed treatment. With or without bacteriological evidence of success ("cured" and "treatment completed" respectively).*
 19. *Cummulative AIDS case is cummulative AIDS cases with reference to a particular time.*
 20. *BCG (Bacillus Calmette Guerin) is a vaccine to prevent TBC disease, given to newborns or children, by injection at the base of the skin of the upper arm. Injection site will form little bumps of scar tissue in the skin of the upper arm. BCG injections given to children 1 times.*
 21. *DPT (Diphtheria, Pertussis, Tetanus) is a vaccine to prevent the diphtheria, pertussis, and tetanus disease, given to infants aged 3 months and above, with a shot in the thigh, repeated one month*

pada paha, diulang 1 bulan dan 2 bulan kemudian, sehingga suntikan imunisasi DPT lengkap pada balita berjumlah 3 kali (kadang-kadang selang waktu antar suntikan bisa lebih dari 1 bulan).

and two months later, so that the complete DPT immunization shots at toddler totaling 3 times (sometimes the time interval between injections can be more than 1 month).

22. Luas lantai adalah luas lantai yang ditempati dan digunakan untuk keperluan sehari-hari (sebatas atap).
23. Air leding adalah sumber air yang berasal dari air yang telah melalui proses penjernihan dan penyehatan sebelum dialirkan kepada konsumen melalui instalasi berupa saluran air. Sumber air ini biasanya diusahakan oleh PAM/ PDAM/ BPAM. Termasuk dalam hal ini air leding yang didapat secara eceran.
24. Sumur terlindung adalah air yang berasal dari dalam tanah yang digali dan lingkaran sumur tersebut dilindungi oleh tembok paling sedikit 0,8 meter di atas tanah dan 3 meter ke bawah tanah, serta ada lantai semen sejauh 1 meter dari lingkaran sumur.
25. Status penguasaan bangunan tempat tinggal milik sendiri adalah jika tempat tinggal tersebut pada waktu pencacahan betul-betul sudah milik kepala rumah tangga atau salah seorang anggota rumah tangga. Rumah
22. *Floor area is the total area which is occupied and utilized daily.*
23. *Pipe water is a water source that comes from water that has been through a process of purification and sanitation before distribute to consumers through an instalation of water lines. This water source is usually distributed by PAM/ PDAM/ BPAM. This include a pipe water that sold at retail.*
24. *Protected wells is water that comes from the soil were excavated and the circumference of the well was protected by walls at least 0.8 meters above ground and 3 meters underground, and cement floor as far as 1 meter from the well circumference.*
25. *Own ownership property status is a status of dwelling occupied belongs to the head of household or one of the household member. Houses bought through bank credit or houses with leasing status were also categorized as an own*

yang dibeli secara angsuran melalui kredit bank atau rumah dengan status sewa beli dianggap rumah milik sendiri.

property.

26. Peristiwa tindak pidana yang dilaporkan ialah setiap peristiwa yang diterima kepolisian dari laporan masyarakat, atau peristiwa dimana pelakunya tertangkap tangan oleh kepolisian.

26. *Reported crime incidence includes all criminal cases reported and received by police office, and all crimes caught by police.*

27. Jumlah tindak pidana menggambarkan jumlah kasus tindak pidana yang terjadi pada kurun waktu tertentu.

27. *Crime total refers to the number of criminal cases occurring during a given period.*

28. Resiko penduduk terjadi tindak pidana per 100.000 penduduk
 =(Jumlah tindak pidana tahun t)/(Jumlah penduduk tahun t)×100.000

28. Crime rate

$$=(\text{Number of criminal cases year } t)/(\text{Total population year } t) \times 100.000$$

Resiko penduduk terjadi tindak pidana per 100.000 penduduk mengindikasikan peluang penduduk berisiko terkena tindak pidana. Biasanya dinyatakan dalam setiap 100.000 penduduk.

Crime rate indicates the probability of population exposed to risk of crime, expressed in every 100,000 people.

29. Selang waktu terjadi tindak pidana tahun t

29. *Crime clock*

$$=(365 \times 24 \times 60 \times 60)/(\text{Jumlah tindak pidana tahun } t) \times (\text{detik})$$

$$=(365 \times 24 \times 60 \times 60)/(\text{Number of criminal cases year } t) \times (\text{second})$$

Selang waktu terjadi tindak pidana tahun t mengindikasikan selang waktu terjadinya satu

Crime clock indicates the time interval of occurrence between one crime to another crime.

tindak kejahatan dengan kejahatan yang lain.

30. Persentase penyelesaian tindak pidana

$$= \frac{\text{(Jumlah tindak pidana yang diselesaikan)}}{\text{(Jumlah peristiwa tindak pidana yang dilaporkan)}} \times 100\%$$

Persentase penyelesaian peristiwa tindak pidana menyatakan persentase penyelesaian tindak pidana oleh polisi. Suatu tindak pidana dinyatakan sebagai kasus yang selesai di tingkat kepolisian, apabila:

1. berkas perkaranya sudah siap untuk diserahkan atau telah diserahkan kepada kejaksaan;
2. dalam hal delik aduan, pengaduannya dicabut dalam tenggang waktu yang telah ditentukan menurut undang-undang;
3. telah diselesaikan oleh kepolisian berdasarkan azas *plichtmatigheid* (kewajiban berdasarkan kewenangan hukum);
4. kasus yang dimaksud tidak termasuk kompetensi kepolisian
5. tersangka meninggal dunia;
6. kasus kadaluwarsa.

31. Bencana Alam adalah peristiwa atau serangkaian peristiwa yang mengancam dan mengganggu kehidupan / penghidupan

30. *Crime clearance rate*

$$= \frac{\text{(Number of cleared criminal cases)}}{\text{(Number of reported criminal cases)}} \times 100\%$$

Crime clearance rate refers to percentage of crime clearance by police. A criminal case is categorized as a cleared case by police, if:

1. All documents are ready to submit or already submitted to justice court;
2. In the case of attense that warrants complaint, the complaint was withdraw within a given period state in the law;
3. The case was cleared by police based on the principle of *plichtmatigheid* (obligation on the basis of law outhority);
4. The case was not the responsibility of police office;
5. The suspect died;
6. The case was out of date.

31. *Natural Disaster is an event or series of events that threaten and disrupt the lives and livelihoods caused by natural factors such as: earthquake,*

masyarakat yang disebabkan oleh faktor alam antara lain berupa gempa bumi, tsunami, gunung meletus, banjir, kekeringan, angin topan, dan tanah longsor sehingga mengakibatkan kerugian materi maupun non-materi.

tsunami, volcanic eruption, flood, flash flood, drought, typhoon/ cyclone, and landslide so it can lead to result in loss of material and non-material.

32. Korban meninggal adalah orang yang dilaporkan tewas atau meninggal dunia akibat bencana.

32. *Fatality is a person reported killed or death in the wake of a disaster.*

33. Korban hilang adalah orang yang dilaporkan hilang atau tidak ditemukan atau tidak diketahui keberadaannya setelah terjadi bencana.

33. *Missing person is a person reported missing or who cannot be located or who cannot be accounted for in the wake of a disaster.*

34. Korban luka/sakit adalah orang yang mengalami luka-luka atau sakit, dalam keadaan luka ringan, luka sedang maupun luka parah/berat, baik yang berobat jalan maupun rawat inap.

34. *Casualty is a person suffering injury or illness, in a state of light injury, moderate injury, or heavy injury, which in undergoing treatment as either an outpatient or inpatient.*

35. Rusak Berat adalah kriteria kerusakan yang mengakibatkan bangunan roboh atau sebagian besar komponen struktur rusak.

35. *Severely damaged is the criteria of damage that resulted most buildings collapsed or damaged its structural components.*

36. Rusak sedang adalah kriteria kerusakan yang mengakibatkan sebagian kecil komponen struktur rusak, dan komponen penunjang rusak namun bangunan masih tetap berdiri.

36. *Damaged is the criteria of damage that resulted defective fraction of structural components and supporting components damaged, but the building still stands.*

37. Rusak ringan adalah kriteria kerusakan yang mengakibatkan sebagian komponen struktur

37. *Lightly damaged is the criteria of damage that resulted partially cracked structural components, but the structure still can be used and*

retak (struktur masih bisa digunakan) dan bangunan masih tetap berdiri.

the building still stands.

38. Untuk mengukur kemiskinan, BPS menggunakan konsep kemampuan memenuhi kebutuhan dasar (basic needs approach). Dengan pendekatan ini, kemiskinan dipandang sebagai ketidakmampuan dari sisi ekonomi untuk memenuhi kebutuhan dasar makanan dan bukan makanan yang diukur dari sisi pengeluaran. Metode yang digunakan adalah menghitung Garis Kemiskinan (GK), yang terdiri dari dua komponen yaitu Garis Kemiskinan Makanan (GKM) dan Garis Kemiskinan Non-Makanan (GKNM). Penghitungan Garis Kemiskinan dilakukan secara terpisah untuk daerah perkotaan dan perdesaan.
38. *To measure poverty, BPS-Statistics Indonesia has used the concept of basic needs approach. Therefore, poverty is viewed as economic inability to fulfill food and non-food basic needs which are measured by consumption/expenditure. The method used is calculating poverty line, which consists of two components that are Food Poverty Line (FPL) and Non-Food Poverty Line (NFPL). The poverty line was calculated separately for urban and rural areas.*
39. Penduduk miskin adalah penduduk yang memiliki rata-rata pengeluaran per kapita per bulan di bawah Garis Kemiskinan.
39. *A person whose expenditure per capita per month is below the poverty line is considered to be poor.*
40. Garis Kemiskinan Makanan (GKM) merupakan nilai pengeluaran kebutuhan minimum makanan yang disetarakan dengan 2.100 kkalori per kapita per hari. Garis Kemiskinan Non-Makanan (GKNM) adalah kebutuhan minimum untuk perumahan, sandang, pendidikan, kesehatan, dan kebutuhan dasar lainnya.
40. *The Food Poverty Line refers to the daily minimum requirement of 2,100 kcal per capita per day. The Non-Food Poverty Line refers to the minimum requirement for household necessities for clothing, education, health, and other basic individual needs.*

41. Ukuran Kemiskinan
- Head Count Index (HCI-P₀)** adalah persentase penduduk miskin yang berada di bawah Garis Kemiskinan (GK).
 - Indeks Kedalaman Kemiskinan** (Poverty Gap Index-P₁) merupakan ukuran rata-rata kesenjangan pengeluaran masing-masing penduduk miskin terhadap garis kemiskinan. Semakin tinggi nilai indeks, semakin jauh rata-rata pengeluaran penduduk dari garis kemiskinan.
 - Indeks Keparahan Kemiskinan** (Poverty Severity Index-P₂) memberikan gambaran mengenai penyebaran pengeluaran di antara penduduk miskin. Semakin tinggi nilai indeks, semakin tinggi ketimpangan pengeluaran di antara penduduk miskin.

Foster-Greer-Thorbecke (1984) merumuskan suatu ukuran yang digunakan untuk mengukur tingkat kemiskinan sebagai berikut:

$$P_a = \frac{1}{n} \sum_{i=1}^q \left[\frac{z - y_i}{z} \right]^a$$

dimana:

a=0, 1, 2

z=Garis kemiskinan

y_i= Rata-rata pengeluaran

41. *Poverty Measures*
- Head Count Index (HCI-P₀)** simply measures the percentage of the population that is counted as poor, often denoted by P₀.
 - Poverty Gap Index-P₁** measures the extent to which individuals fall below the poverty line (the poverty gaps) as a proportion of the poverty line. Higher value of the index shows that the gap between average expenditure of the poor and the poverty line is wider.
 - Poverty Severity Index-P₂** describes inequality among the poor. This is simply a weighted sum of poverty gaps (as a proportion of the poverty line), where the weights are the proportionate poverty gaps themselves. Hence, by squaring the poverty gap index, the measure implicitly puts more weight on observations that fall well below the poverty line. Higher value of the index shows that inequality among the poor is higher.

Foster-Greer-Thorbecke (1984) developed poverty measures that may be written as:

$$P_a = \frac{1}{n} \sum_{i=1}^q \left[\frac{z - y_i}{z} \right]^a$$

where:

a=0, 1, 2

z=the poverty line

perkapita sebulan penduduk yang berada di bawah garis kemiskinan ($i=1,2,\dots,q$), $y_i < z$
 q =Banyaknya penduduk yang berada di bawah garis kemiskinan
 n =Jumlah penduduk

y_i =Average expenditure per capita per month of the poor ($i=1,2,\dots,q$),
 $y_i < z$
 q =the number of poor
 n =the total population

Jika $a=0$, diperoleh Head Count Index (P_0), jika $a=1$ diperoleh indeks kedalaman kemiskinan (Poverty Gap Index-P1) dan jika $a=2$ disebut indeks keparahan kemiskinan (Poverty Severity Index-P2).

if $a=0$ is obtained Head Count Index (P_0), if $a=1$ is obtained Poverty Gap Index-P1, and if $a=2$ is obtained Poverty Severity Index-P2.

42. Indeks Pembangunan Manusia (IPM) menjelaskan bagaimana penduduk dapat mengakses hasil pembangunan dalam memperoleh pendapatan, kesehatan, pendidikan dan sebagainya. IPM diperkenalkan oleh UNDP pada tahun 1990 dan dipublikasikan secara berkala dalam laporan tahunan Human Development Report (HDR). IPM dibentuk oleh 3 (tiga) dimensi dasar: Umur panjang dan hidup sehat; pengetahuan; dan standar hidup layak.

42. *The Human Development Index (HDI) explains how people can access development results in obtaining income, health, education and so forth. HDI was introduced by United Nations Development Programme (UNDP) in 1990 and published periodically in the annual report of the Human Development Report. HDI was formed by three basic dimensions: a long and healthy life; knowledge; and a decent standard of living.*

ULASAN

DESCRIPTION

1. Pendidikan

Salah satu program pokok pembangunan Kabupaten Tanjung Jabung Barat adalah meningkatkan pembangunan sektor pendidikan formal mulai dari tingkat sekolah dasar sampai dengan perguruan tinggi dan pendidikan nonformal berupa pendidikan dan latihan berbagai bidang pengetahuan keterampilan yang diperlukan untuk pembangunan serta pembinaan generasi muda dan generasi yang sehat jasmani dan rohani.

Jumlah sekolah negeri dan swasta di Kabupaten Tanjung Jabung Barat tahun 2021 adalah:

- TK sebanyak 68 buah
- SD sebanyak 216 buah.
- SMP sebanyak 66 buah
- SMA sebanyak 27 buah
- SMK sebanyak 11 buah

2. Kesehatan

Penyediaan berbagai sarana kesehatan di Kabupaten Tanjung Jabung Barat disajikan pada tabel 4.2.1 pada tahun 2021 terdapat 2 buah Rumah Sakit Umum, 16 buah puskesmas dan 70 buah puskesmas pembantu.

1. Education

One of the main program of Tanjung Jabung Barat Regency is to improve the education from elementary school up to university and non formal ones such as both education and training with variety of vocatio-nalities in case to develop and bring up the youth generations and gymnastic in preparing them with health body and spirit.

The amount of state and private school in Tanjung Jabung Barat Regency in 2021 were:

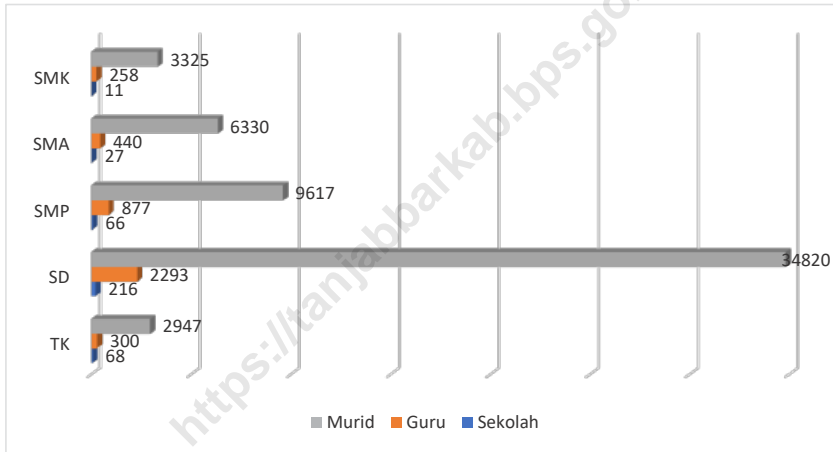
- Kindergarten = 68 units
- Elementary School = 216 units
- Junior High School = 66 units
- Senior High School = 27units
- Vocational High School = 11 units

2. Health

The health equipment of health items in Tanjung Jabung Barat Regency were shown at table 4.2.1 in 2021 we could find out 2 public hospital, 16 centre of public health and 70 subcentre of public health.

Gambar 4.1
Figures

Jumlah Sekolah, Guru dan Murid di lingkup Kementerian Pendidikan di Kabupaten Tanjung Jabung Barat, 2021
Number of School, Teachers and Pupils in Ministry of Educations in Tanjung Jabung Barat Regency, 2021



Sumber/Source : Kementerian Pendidikan dan Kebudayaan, Data Semester Ganjil/Ministry of Educations and Culture, Odd Semester Data

4.1 PENDIDIKAN EDUCATION

Tabel 4.1.1 Jumlah Sekolah, Guru, dan Murid Taman Kanak-Kanak (TK) di Bawah Kementerian Pendidikan dan Kebudayaan Menurut Kecamatan KAB. Tanjung Jabung Barat, 2020/2021 dan 2021/2022
Number of Schools, Teachers, and Pupils in Kindergarten Under The Ministry of Education and Culture by Subdistrict in Tanjung Jabung Barat, 2020/2021 and 2021/2022

Kecamatan Subdistrict	Sekolah/Schools					
	Negeri/Public		Swasta/Private		Jumlah/Total	
	2020/2021	2021/2022	2020/2021	2021/2022	2020/2021	2021/2022
(1)	(2)	(3)	(4)	(5)	(6)	(7)
TUNGKAL ULU	-	-	6	6	6	6
MERLUNG	1	1	6	6	7	7
BATANG ASAM	1	1	12	12	13	13
TEBING TINGGI	-	-	12	12	12	12
RENAH MENDALUH	-	-	5	5	5	5
MUARA PAPALIK	-	-	5	5	5	5
PENGABUAN	-	-	1	1	1	1
SENYERANG	-	-	1	1	1	1
TUNGKAL ILIR	3	3	11	11	14	14
BRAM ITAM	-	-	1	1	1	1
SEBERANG KOTA	-	-	-	-	-	-
BETARA	-	-	3	3	3	3
KUALA BETARA	-	-	-	-	-	-
Tanjung Jabung Barat	5	5	63	63	68	68

Lanjutan Tabel/*Continued Table 4.1.1*

Kecamatan Subdistrict	Guru ¹ /Teachers ¹					
	Negeri/Public		Swasta/Private		Jumlah/Total	
	2020/2021	2021/2022	2020/2021	2021/2022	2020/2021	2021/2022
(1)	(8)	(9)	(10)	(11)	(12)	(13)
TUNGKAL ULU	-	-	23	24	23	24
MERLUNG	9	9	19	21	28	30
BATANG ASAM	7	7	49	50	56	57
TEBING TINGGI	-	-	53	52	53	52
RENAH MENDALUH	-	-	15	12	15	12
MUARA PAPALIK	-	-	14	13	14	13
PENGABUAN	-	-	2	2	2	2
SENYERANG	-	-	3	2	3	2
TUNGKAL ILIR	20	20	79	74	99	94
BRAM ITAM	-	-	6	5	6	5
SEBERANG KOTA	-	-	-	-	-	-
BETARA	-	-	9	9	9	9
KUALA BETARA	-	-	-	-	-	-
Tanjung Jabung Barat	36	36	272	264	308	300

Lanjutan Tabel/*Continued Table 4.1.1*

Kecamatan Subdistrict	Murid/Pupils					
	Negeri/Public		Swasta/Private		Jumlah/Total	
	2020/2021	2021/2022	2020/2021	2021/2022	2020/2021	2021/2022
(1)	(14)	(15)	(16)	(17)	(18)	(19)
TUNGKAL ULU	-	-	216	200	216	200
MERLUNG	71	70	250	248	321	318
BATANG ASAM	46	49	550	554	596	603
TEBINGTINGGI	-	-	650	578	650	578
RENAH MENDALUH	-	-	151	155	151	155
MUARA PAPALIK	-	-	132	159	132	159
PENGABUAN	-	-	25	24	25	24
SENYERANG	-	-	22	29	22	29
TUNGKAL ILIR	117	122	560	540	677	662
BRAM ITAM	-	-	85	101	85	101
SEBERANG KOTA	-	-	-	-	-	-
BETARA	-	-	79	118	79	118
KUALA BETARA	-	-	-	-	-	-
Tanjung Jabung Barat	234	241	2720	2706	2954	2947

Catatan/Note: ¹ Jumlah guru termasuk kepala sekolah dan guru/The total of teachers including headmaster and teacher
 Sumber/Source: Kementerian Pendidikan dan Kebudayaan, Data Semester Ganjil/Ministry of Educations and Culture, Odd semester report data

Tabel
Table 4.1.2

Jumlah Sekolah, Guru, dan Murid Raudatul Athfal (RA) di Bawah Kementerian Agama Menurut Kecamatan Kab. Tanjung Jabung Barat, 2019/2020 dan 2020/2021
Number of Schools, Teachers, and Pupils in Raudatul Athfal (RA) Under The Ministry of Religious Affairs by Subdistrict in Tanjung jabung Barat 2019/2020 and 2020/2021

Kecamatan Subdistrict	Sekolah/Schools		Guru/Teachers		Murid/Pupils	
	2019/2020	2020/2021	2019/2020	2020/2021	2019/2020	2020/2021
(1)	(2)	(3)	(4)	(5)	(6)	(7)
TUNGKAL ULU	-	...	-	...	-	...
MERLUNG	1	...	4	...	51	...
BATANG ASAM	-	...	-	...	-	...
TEBING TINGGI	2	...	9	...	94	...
RENAH MENDALUH	-	...	-	...	-	...
MUARA PAPALIK	-	...	-	...	-	...
PENGABUAN	5	...	22	...	219	...
SENYERANG	-	...	-	...	-	...
TUNGKAL ILIR	-	...	-	...	-	...
BRAM ITAM	-	...	-	...	-	...
SEBERANG KOTA	-	...	-	...	-	...
BETARA	-	...	-	...	-	...
KUALA BETARA	-	...	-	...	-	...
Tanjung Jabung Barat	8	...	35	...	364	...

Catatan/Note: Seluruh Raudatul Athfal (RA) berstatus swasta/All Raudatul Athfal (RA) are private
 Sumber/Source: Kementerian Agama, Data Semester Ganjil/Ministry of Religious Affairs, Odd semester report data

Tabel
Table 4.1.3

Jumlah Sekolah, Guru, dan Murid Sekolah Dasar (SD) di Bawah Kementerian Pendidikan dan Kebudayaan Menurut Kecamatan Kab. Tanjung Jabung Barat, 2020/2021 dan 2021/2022
Number of Schools, Teachers, and Pupils in Primary Schools Under The Ministry of Education and Culture by Subdistrict in Kab. Tanjung Jabung barat, 2020/2021 and 2021/2022

Kecamatan Subdistrict	Sekolah/Schools					
	Negeri/Public		Swasta/Private		Jumlah/Total	
	2020/2021	2021/2022	2020/2021	2021/2022	2020/2021	2021/2022
(1)	(2)	(3)	(4)	(5)	(6)	(7)
TUNGKAL ULU	10	10	1	1	11	11
MERLUNG	10	10	1	1	11	11
BATANG ASAM	13	13	2	2	15	15
TEBINGTINGGI	15	15	5	5	20	20
RENAH MENDALUH	11	11	-	-	11	11
MUARA PAPALIK	11	11	-	-	11	11
PENGABUAN	25	25	-	-	25	25
SENYERANG	23	23	-	-	23	23
TUNGKAL ILIR	24	24	6	6	30	30
BRAM ITAM	12	12	-	-	12	12
SEBERANG KOTA	10	10	-	-	10	10
BETARA	20	20	-	-	20	20
KUALA BETARA	17	17	-	-	17	17
Tanjung Jabung Barat	201	201	15	15	216	216

Lanjutan Tabel/Continued Table 4.1.3

Kecamatan Subdistrict	Guru ¹ /Teachers ¹					
	Negeri/Public		Swasta/Private		Jumlah/Total	
	2020/2021	2021/2022	2020/2021	2021/2022	2020/2021	2021/2022
(1)	(8)	(9)	(10)	(11)	(12)	(13)
TUNGKAL ULU	102	98	6	6	108	104
MERLUNG	99	114	8	8	107	122
BATANG ASAM	207	202	13	18	220	220
TEBING TINGGI	150	150	73	69	223	219
RENAH MENDALUH	112	107	-	-	112	107
MUARA PAPALIK	102	93	-	-	102	93
PENGABUAN	215	210	-	-	215	210
SENYERANG	181	169	-	-	181	169
TUNGKAL ILIR	436	409	64	63	500	472
BRAM ITAM	131	128	-	-	131	128
SEBERANG KOTA	84	81	-	-	84	81
BETARA	255	236	-	-	255	236
KUALA BETARA	138	132	-	-	138	132
Tanjung Jabung Barat	2 212	2 129	164	164	2 376	2 293

Lanjutan Tabel/Continued Table 4.1.3

Kecamatan Subdistrict	Murid/Pupils					
	Negeri/Public		Swasta/Private		Jumlah/Total	
	2020/2021	2021/2022	2020/2021	2021/2022	2020/2021	2021/2022
(1)	(14)	(15)	(16)	(17)	(18)	(19)
TUNGKAL ULU	1 520	1 517	150	138	1 670	1 655
MERLUNG	1 851	1 820	73	67	1 924	1 887
BATANG ASAM	4 546	4 506	350	324	4 896	4 830
TEBING TINGGI	2 649	2 533	1 430	1 371	4 079	3 904
RENAH MENDALUH	1 970	2 074	-	-	1 970	2 074
MUARA PAPALIK	1 193	1 116	-	-	1 193	1 116
PENGABUAN	2 505	2 429	-	-	2 505	2 429
SENYERANG	2 531	2 453	-	-	2 531	2 453
TUNGKAL ILIR	6 623	6 461	863	855	7 486	7 316
BRAM ITAM	1 703	1 570	-	-	1 703	1 570
SEBERANG KOTA	811	809	-	-	811	809
BETARA	3 580	3 677	-	-	3 580	3 677
KUALA BETARA	1 130	1 100	-	-	1 130	1 100
Tanjung Jabung Barat	32 612	32 065	2 866	2 755	35 478	34 820

Catatan/Note: ¹ Jumlah guru termasuk kepala sekolah dan guru/The total of teachers including headmaster and teacher
 Sumber/Source: Kementerian Pendidikan dan Kebudayaan, Sistem Data Pokok Pendidikan, data semester ganjil/Ministry of Educations and Culture, Basic Education Data System, odd semester report data

Tabel
Table 4.1.4

Jumlah Sekolah, Guru, dan Murid Madrasah Ibtidaiyah (MI) di Bawah Kementerian Agama Menurut Kecamatan Kab. Tanjung Jabung barat 2019/2020 dan 2020/2021
Number of Schools, Teachers, and Pupils in Madrasah Ibtidaiyah (MI) Under The Ministry of Religious Affairs by Subdistrict in Kab. Tanjung jabung Barat 2019/2020 and 2020/2021

Kecamatan Subdistrict	Sekolah/Schools					
	Negeri/Public		Swasta/Private		Jumlah/Total	
	2019/2020	2020/2021	2019/2020	2020/2021	2019/2020	2020/2021
(1)	(2)	(3)	(4)	(5)	(6)	(7)
TUNGKAL ULU	-	...	-	...	-	...
MERLUNG	-	...	3	...	3	...
BATANG ASAM	-	...	-	...	-	...
TEBING TINGGI	-	...	2	...	2	...
RENAH MENDALUH	-	...	2	...	2	...
MUARA PAPALIK	-	...	2	...	2	...
PENGABUAN	1	...	6	...	7	...
SENYERANG	-	...	1	...	1	...
TUNGKAL ILIR	1	...	4	...	5	...
BRAM ITAM	-	...	-	...	-	...
SEBERANG KOTA	-	...	-	...	-	...
BETARA	-	...	3	...	3	...
KUALA BETARA	-	...	-	...	-	...
Tanjung Jabung Barat	2	...	23	...	25	...

Lanjutan Tabel/*Continued Table 4.1.4*

Kecamatan Subdistrict	Guru/Teachers					
	Negeri/Public		Swasta/Private		Jumlah/Total	
	2019/2020	2020/2021	2019/2020	2020/2021	2019/2020	2020/2021
(1)	(8)	(9)	(10)	(11)	(12)	(13)
TUNGKAL ULU	-	...	-	...	-	...
MERLUNG	-	...	29	...	29	...
BATANG ASAM	-	...	-	...	-	...
TEBING TINGGI	-	...	27	...	27	...
RENAH MENDALUH	-	...	16	...	16	...
MUARA PAPALIK	-	...	20	...	20	...
PENGABUAN	22	...	52	...	74	...
SENYERANG	-	...	11	...	11	...
TUNGKAL ILIR	12	...	30	...	42	...
BRAM ITAM	-	...	-	...	-	...
SEBERANG KOTA	-	...	-	...	-	...
BETARA	-	...	29	...	29	...
KUALA BETARA	-	...	-	...	-	...
Tanjung Jabung Barat	34	...	214	...	248	...

Lanjutan Tabel/*Continued Table 4.1.4*

Kecamatan Subdistrict	Murid/Pupils					
	Negeri/Public		Swasta/Private		Jumlah/Total	
	2019/2020	2020/2021	2019/2020	2020/2021	2019/2020	2020/2021
(1)	(14)	(15)	(16)	(17)	(18)	(19)
TUNGKAL ULU	-	...	-	...	-	...
MERLUNG	-	...	782	...	782	...
BATANG ASAM	-	...	-	...	-	...
TEBING TINGGI	-	...	375	...	375	...
RENAH MENDALUH	-	...	113	...	113	...
MUARA PAPALIK	-	...	110	...	110	...
PENGABUAN	263	...	313	...	576	...
SENYERANG	-	...	47	...	47	...
TUNGKAL ILIR	95	...	102	...	197	...
BRAM ITAM	-	...	-	...	-	...
SEBERANG KOTA	-	...	-	...	-	...
BETARA	-	...	264	...	264	...
KUALA BETARA	-	...	-	...	-	...
Tanjung Jabung Barat	358	...	2 106	...	2 464	...

Sumber/*Source*: Kementerian Agama, EMIS, Data Semester Ganjil/*Ministry of Religious Affairs, EMIS, Odd semester report data*

Tabel
Table 4.1.5

Jumlah Sekolah, Guru, dan Murid Sekolah Menengah Pertama (SMP) di Bawah Kementerian Pendidikan dan Kebudayaan Menurut Kecamatan Kab. Tanjung jabung Barat, 2020/2021 dan 2021/2022

Number of Schools, Teachers, and Pupils in Lower Secondary Schools Under The Ministry of Education and Culture by Subdistrict in Kab. Tanjung Jabung Barat, 2020/2021 and 2021/2022

Kecamatan Subdistrict	Sekolah/Schools					
	Negeri/Public		Swasta/Private		Jumlah/Total	
	2020/2021	2021/2022	2020/2021	2021/2022	2020/2021	2021/2022
(1)	(2)	(3)	(4)	(5)	(6)	(7)
TUNGKAL ULU	4	4	-	-	4	4
MERLUNG	4	4	-	-	4	4
BATANG ASAM	6	6	2	2	8	8
TEBING TINGGI	7	7	2	2	9	9
RENAH MENDALUH	4	4	-	-	4	4
MUARA PAPALIK	3	3	-	-	3	3
PENGABUAN	5	5	-	-	5	5
SENYERANG	7	7	-	-	7	7
TUNGKAL ILIR	4	4	2	2	6	6
BRAM ITAM	2	2	-	-	2	2
SEBERANG KOTA	3	3	-	-	3	3
BETARA	5	5	2	2	7	7
KUALA BETARA	4	4	-	-	4	4
Tanjung Jabung Barat	58	58	8	8	66	66

Lanjutan Tabel/*Continued Table* 4.1.5

Kecamatan Subdistrict	Guru ¹ /Teachers ¹					
	Negeri/Public		Swasta/Private		Jumlah/Total	
	2020/2021	2021/2022	2020/2021	2021/2022	2020/2021	2021/2022
(1)	(8)	(9)	(10)	(11)	(12)	(13)
TUNGKAL ULU	52	50	-	-	52	50
MERLUNG	63	63	-	-	63	63
BATANG ASAM	91	92	7	6	98	98
TEBING TINGGI	101	106	15	15	116	121
RENAH MENDALUH	51	58	-	-	51	58
MUARA PAPALIK	33	38	-	-	33	38
PENGABUAN	53	56	-	-	53	56
SENYERANG	77	78	-	-	77	78
TUNGKAL ILIR	129	124	17	14	146	138
BRAM ITAM	19	20	-	-	19	20
SEBERANG KOTA	18	21	-	-	18	21
BETARA	85	83	19	19	104	102
KUALA BETARA	35	34	-	-	35	34
Tanjung Jabung Barat	807	823	58	54	865	877

Lanjutan Tabel/Continued Table 4.1.5

Kecamatan Subdistrict	Murid/Pupils					
	Negeri/Public		Swasta/Private		Jumlah/Total	
	2020/2021	2021/2022	2020/2021	2021/2022	2020/2021	2021/2022
(1)	(14)	(15)	(16)	(17)	(18)	(19)
TUNGKAL ULU	498	467	-	-	498	467
MERLUNG	754	720	-	-	754	720
BATANG ASAM	1 364	1 311	167	163	1 531	1 474
TEBING TINGGI	1 294	1 228	319	301	1 613	1 529
RENAH MENDALUH	563	539	-	-	563	539
MUARA PAPALIK	336	284	-	-	336	284
PENGABUAN	391	369	-	-	391	369
SENYERANG	533	550	-	-	533	550
TUNGKAL ILIR	2 010	1 910	217	187	2 227	2 097
BRAM ITAM	110	107	-	-	110	107
SEBERANG KOTA	170	131	-	-	170	131
BETARA	766	739	321	375	1 087	1 114
KUALA BETARA	247	236	-	-	247	236
Tanjung Jabung Barat	9 036	8 591	1 024	1 026	10 060	9 617

Catatan/Note: ¹ Jumlah guru termasuk kepala sekolah dan guru/The total of teachers including headmaster and teacher
 Sumber/Source: Kementerian Pendidikan dan Kebudayaan, Sistem Data Pokok Pendidikan, data semester ganjil/Ministry of Educations and Culture, Basic Education Data System, odd semester report data

Tabel
Table 4.1.6

Jumlah Sekolah, Guru, dan Murid Madrasah Tsanawiyah (MTs) di Bawah Kementerian Agama Menurut Kecamatan di Kabupaten Tanjung Jabung Barat, 2019/2020 dan 2020/2021

Number of Schools, Teachers, and Pupils in Madrasah Tsanawiyah (MTs) Under The Ministry of Religious Affairs by Subdistrict in Tanjung Jabung Barat Regency, 2019/2020 and 2020/2021

Kecamatan Subdistrict	Sekolah/Schools					
	Negeri/Public		Swasta/Private		Jumlah/Total	
	2019/2020	2020/2021	2019/2020	2020/2021	2019/2020	2020/2021
(1)	(2)	(3)	(4)	(5)	(6)	(7)
TUNGKAL ULU	-	...	1	...	1	...
MERLUNG	-	...	4	...	4	...
BATANG ASAM	-	...	-	...	-	...
TEBING TINGGI	-	...	5	...	5	...
RENAH MENDALUH	-	...	4	...	4	...
MUARA PAPALIK	-	...	4	...	4	...
PENGABUAN	1	...	7	...	8	...
SENYERANG	-	...	5	...	5	...
TUNGKAL ILIR	1	...	8	...	9	...
BRAM ITAM	-	...	1	...	1	...
SEBERANG KOTA	-	...	1	...	1	...
BETARA	1	...	4	...	5	...
KUALA BETARA	-	...	1	...	1	...
Tanjung Jabung Barat	3	...	45	...	48	...

Lanjutan Tabel/Continued Table 4.1.6

Kecamatan Subdistrict	Guru/Teachers					
	Negeri/Public		Swasta/Private		Jumlah/Total	
	2019/2020	2020/2021	2019/2020	2020/2021	2019/2020	2020/2021
(1)	(8)	(9)	(10)	(11)	(12)	(13)
TUNGKAL ULU	-	...	7		7	...
MERLUNG	-	...	55		55	...
BATANG ASAM	-	...	-		-	...
TEBING TINGGI	-	...	69		69	...
RENAH MENDALUH	-	...	46		46	...
MUARA PAPALIK	-	...	43		43	...
PENGABUAN	49	...	88		137	...
SENYERANG	-	...	52		52	...
TUNGKAL ILIR	22	...	90		112	...
BRAM ITAM	-	...	15		15	...
SEBERANG KOTA	-	...	14		14	...
BETARA	31	...	44		75	...
KUALA BETARA	-	...	14		14	...
Tanjung Jabung Barat	102	...	537		639	...

Lanjutan Tabel/*Continued Table 4.1.6*

Kecamatan Subdistrict	Murid/Pupils					
	Negeri/Public		Swasta/Private		Jumlah/Total	
	2019/2020	2020/2021	2019/2020	2020/2021	2019/2020	2020/2021
(1)	(14)	(15)	(16)	(17)	(18)	(19)
TUNGKAL ULU	-	...	89	...	89	...
MERLUNG	-	...	481	...	481	...
BATANG ASAM	-	...	-	...	-	...
TEBING TINGGI	-	...	656	...	656	...
RENAH MENDALUH	-	...	410	...	410	...
MUARA PAPALIK	-	...	271	...	271	...
PENGABUAN	646	...	1 524	...	2 170	...
SENYERANG	-	...	265	...	265	...
TUNGKAL ILIR	249	...	468	...	717	...
BRAM ITAM	-	...	98	...	98	...
SEBERANG KOTA	-	...	101	...	101	...
BETARA	222	...	153	...	375	...
KUALA BETARA	-	...	77	...	77	...
Tanjung Jabung Barat	1 117	...	4 593	...	5 710	...

Sumber/*Source*: Kementerian Agama, EMIS, Data Semester Ganjil/*Ministry of Religious Affairs, EMIS, Odd semester report data*

Tabel
Table 4.1.7

Jumlah Sekolah, Guru, dan Murid Sekolah Menengah Atas (SMA) di Bawah Kementerian Pendidikan dan Kebudayaan Menurut Kecamatan Kab. Tanjung Jabung Barat, 2020/2021 dan 2021/2022
Number of Schools, Teachers, and Pupils in Upper Secondary Schools Under The Ministry of Education and Culture by Subdistrict in Kab. Tanjung Jabung Barat, 2020/2021 and 2021/2022

Kecamatan Subdistrict	Sekolah/Schools					
	Negeri/Public		Swasta/Private		Jumlah/Total	
	2020/2021	2021/2022	2020/2021	2021/2022	2020/2021	2021/2022
(1)	(2)	(3)	(4)	(5)	(6)	(7)
TUNGKAL ULU	1	1	-	-	1	1
MERLUNG	2	2	-	-	2	2
BATANG ASAM	1	1	1	1	2	2
TEBING TINGGI	2	2	1	1	3	3
RENAH MENDALUH	2	2	-	-	2	2
MUARA PAPALIK	1	1	-	-	1	1
PENGABUAN	2	2	-	-	2	2
SENYERANG	2	2	2	2	4	4
TUNGKAL ILIR	3	3	1	1	4	4
BRAM ITAM	-	-	1	1	1	1
SEBERANG KOTA	-	-	-	-	-	-
BETARA	1	1	2	3	3	4
KUALA BETARA	1	1	-	-	1	1
Tanjung Jabung Barat	18	18	8	9	26	27

Lanjutan Tabel/*Continued Table 4.1.7*

Kecamatan Subdistrict	Guru ¹ /Teachers ¹					
	Negeri/Public		Swasta/Private		Jumlah/Total	
	2020/2021	2021/2022	2020/2021	2021/2022	2020/2021	2021/2022
(1)	(8)	(9)	(10)	(11)	(12)	(13)
TUNGKAL ULU	19	16	-	-	19	16
MERLUNG	50	46	-	-	50	46
BATANG ASAM	27	32	5	4	32	36
TEBINGTINGGI	44	42	13	9	57	51
RENAH MENDALUH	27	24	-	-	27	24
MUARA PAPALIK	16	15	-	-	16	15
PENGABUAN	31	32	-	-	31	32
SENYERANG	23	19	19	14	42	33
TUNGKAL ILIR	127	122	4	4	131	126
BRAM ITAM	-	-	4	5	4	5
SEBERANG KOTA	-	-	-	-	-	-
BETARA	32	29	16	19	48	48
KUALA BETARA	9	8	-	-	9	8
Tanjung Jabung Barat	405	385	61	55	466	440

Lanjutan Tabel/Continued Table 4.1.7

Kecamatan Subdistrict	Murid/Pupils 11					
	Negeri/Public		Swasta/Private		Jumlah/Total	
	2020/2021	2021/2022	2020/2021	2021/2022	2020/2021	2021/2022
(1)	(14)	(15)	(16)	(17)	(18)	(19)
TUNGKAL ULU	243	242	-	-	243	242
MERLUNG	512	506	-	-	512	506
BATANG ASAM	506	549	88	72	594	621
TEBING TINGGI	644	694	170	178	814	872
RENAH MENDALUH	264	257	-	-	264	257
MUARA PAPALIK	217	194	-	-	217	194
PENGABUAN	504	482	-	-	504	482
SENYERANG	261	259	190	184	451	443
TUNGKAL ILIR	1 776	1 756	33	19	1 809	1 775
BRAM ITAM	-	-	93	86	93	86
SEBERANG KOTA	-	-	-	-	-	-
BETARA	472	489	139	276	611	765
KUALA BETARA	73	87	-	-	73	87
Tanjung Jabung Barat	5 472	5 515	713	815	6 185	6 330

Catatan/Note: ¹ Jumlah guru termasuk kepala sekolah dan guru/The total of teachers including headmaster and teacher

Sumber/Source: Kementerian Pendidikan dan Kebudayaan, Sistem Data Pokok Pendidikan, data semester ganjil/Ministry of Educations and Culture, Basic Education Data System, odd semester report data

Tabel
Table 4.1.8

Jumlah Sekolah, Guru, dan Murid Sekolah Menengah Kejuruan (SMK) di Bawah Kementerian Pendidikan dan Kebudayaan Menurut Kecamatan Kab. Tanjung Jabung Barat, 2020/2021 dan 2021/2022
Number of Schools, Teachers, and Pupils in Vocational High Schools Under The Ministry of Education and Culture by Subdistrict in Kab. Tanjung Jabung Barat, 2020/2021 and 2021/2022

Kecamatan Subdistrict	Sekolah/Schools					
	Negeri/Public		Swasta/Private		Jumlah/Total	
	2020/2021	2021/2022	2020/2021	2021/2022	2020/2021	2021/2022
(1)	(2)	(3)	(4)	(5)	(6)	(7)
TUNGKAL ULU	1	1	-	-	1	1
MERLUNG	1	1	-	-	1	1
BATANG ASAM	1	1	-	-	1	1
TEBING TINGGI	1	1	-	-	1	1
RENAH MENDALUH	1	1	-	-	1	1
MUARA PAPALIK	-	-	-	-	-	-
PENGABUAN	1	1	-	-	1	1
SENYERANG	-	-	-	-	-	-
TUNGKAL ILIR	2	2	1	1	3	3
BRAM ITAM	-	-	-	-	-	-
SEBERANG KOTA	-	-	-	-	-	-
BETARA	1	1	1	1	2	2
KUALA BETARA	-	-	-	-	-	-
Tanjung Jabung Barat	9	9	2	2	11	11

Lanjutan Tabel/Continued Table 4.1.8

Kecamatan Subdistrict	Guru ¹ /Teachers ¹					
	Negeri/Public		Swasta/Private		Jumlah/Total	
	2020/2021	2021/2022	2020/2021	2021/2022	2020/2021	2021/2022
(1)	(8)	(9)	(10)	(11)	(12)	(13)
TUNGKAL ULU	29	28	-	-	29	28
MERLUNG	24	24	-	-	24	24
BATANG ASAM	16	18	-	-	16	18
TEBINGTINGGI	27	33	-	-	27	33
RENAH MENDALUH	16	14	-	-	16	14
MUARA PAPALIK	-	-	-	-	-	-
PENGABUAN	11	13	-	-	11	13
SENYERANG	-	-	-	-	-	-
TUNGKAL ILIR	98	94	10	9	108	103
BRAM ITAM	-	-	-	-	-	-
SEBERANG KOTA	-	-	-	-	-	-
BETARA	19	21	5	4	24	25
KUALA BETARA	-	-	-	-	-	-
Tanjung Jabung Barat	240	245	15	13	255	258

Lanjutan Tabel/*Continued Table* 4.1.8

Kecamatan Subdistrict	Murid/Pupils					
	Negeri/Public		Swasta/Private		Jumlah/Total	
	2020/2021	2021/2022	2020/2021	2021/2022	2020/2021	2021/2022
(1)	(14)	(15)	(16)	(17)	(18)	(19)
TUNGKAL ULU	457	455	-	-	457	455
MERLUNG	293	273	-	-	293	273
BATANG ASAM	259	251	-	-	259	251
TEBING TINGGI	626	581	-	-	626	581
RENAH MENDALUH	150	170	-	-	150	170
MUARA PAPALIK	-	-	-	-	-	-
PENGABUAN	74	82	-	-	74	82
SENYERANG	-	-	-	-	-	-
TUNGKAL ILIR	1 140	1 059	36	37	1 176	1 096
BRAM ITAM	-	-	-	-	-	-
SEBERANG KOTA	-	-	-	-	-	-
BETARA	377	388	26	29	403	417
KUALA BETARA	-	-	-	-	-	-
Tanjung Jabung Barat	3 376	3 259	62	66	3 438	3 325

Catatan/Note: ¹ Guru yang mengajar di 2 sekolah atau lebih dihitung di masing-masing sekolah. Jumlah guru termasuk kepala sekolah dan guru/*The teacher who taught in two schools or more counted in every school. The total of teachers including headmaster and teacher*

Sumber/Source: Kementerian Pendidikan dan Kebudayaan, Sistem Data Pokok Pendidikan, data semester ganjil/*Ministry of Educations and Culture, Basic Education Data System, odd semester report data*

Tabel
Table 4.1.9

Jumlah Sekolah, Guru, dan Murid Madrasah Aliyah (MA) di Bawah Kementerian Agama Menurut Kecamatan di Kabupaten Tanjung Jabung Barat, 2019/2020 dan 2020/2021

Number of Schools, Teachers, and Pupils in Madrasah Aliyah (MA) Under the Ministry of Religious Affairs by Subdistrict in Tanjung Jabung Barat Regency, 2019/2020 and 2020/2021

Kecamatan Subdistrict	Sekolah/Schools					
	Negeri/Public		Swasta/Private		Jumlah/Total	
	2019/2020	2020/2021	2019/2020	2020/2021	2019/2020	2020/2021
(1)	(2)	(3)	(4)	(5)	(6)	(7)
TUNGKAL ULU	-	...	-	...	-	...
MERLUNG	-	...	2	...	2	...
BATANG ASAM	-	...	-	...	-	...
TEBING TINGGI	-	...	2	...	2	...
RENAH MENDALUH	-	...	2	...	2	...
MUARA PAPALIK	-	...	2	...	2	...
PENGABUAN	2	...	4	...	6	...
SENYERANG	-	...	4	...	4	...
TUNGKAL ILIR	-	...	4	...	4	...
BRAM ITAM	-	...	-	...	-	...
SEBERANG KOTA	-	...	1	...	1	...
BETARA	-	...	1	...	1	...
KUALA BETARA	-	...	-	...	-	...
Tanjung Jabung Barat	2	...	22	...	24	...

Lanjutan Tabel/*Continued Table* 4.1.9

Kecamatan Subdistrict	Guru/Teachers					
	Negeri/Public		Swasta/Private		Jumlah/Total	
	2019/2020	2020/2021	2019/2020	2020/2021	2019/2020	2020/2021
(1)	(8)	(9)	(10)	(11)	(12)	(13)
TUNGKAL ULU	-	...	-	...	-	...
MERLUNG	-	...	17	...	17	...
BATANG ASAM	-	...	-	...	-	...
TEBING TINGGI	-	...	16	...	16	...
RENAH MENDALUH	-	...	24	...	24	...
MUARA PAPALIK	-	...	33	...	33	...
PENGABUAN	63	...	91	...	154	...
SENYERANG	-	...	35	...	35	...
TUNGKAL ILIR	-	...	45	...	45	...
BRAM ITAM	-	...	-	...	-	...
SEBERANG KOTA	-	...	19	...	19	...
BETARA	-	...	17	...	17	...
KUALA BETARA	-	...	-	...	-	...
Tanjung Jabung Barat	63	...	297	...	360	...

Lanjutan Tabel/Continued Table 4.1.9

Kecamatan Subdistrict	Murid/Pupils					
	Negeri/Public		Swasta/Private		Jumlah/Total	
	2019/2020	2020/2021	2019/2020	2020/2021	2019/2020	2020/2021
(1)	(14)	(15)	(16)	(17)	(18)	(19)
TUNGKAL ULU	-	...	-	...	-	...
MERLUNG	-	...	145	...	145	...
BATANG ASAM	-	...	-	...	-	...
TEBING TINGGI	-	...	278	...	278	...
RENAH MENDALUH	-	...	216	...	216	...
MUARA PAPALIK	-	...	269	...	269	...
PENGABUAN	732	...	1 369	...	2 101	...
SENYERANG	-	...	220	...	220	...
TUNGKAL ILIR	-	...	480	...	480	...
BRAM ITAM	-	...	-	...	-	...
SEBERANG KOTA	-	...	82	...	82	...
BETARA	-	...	158	...	158	...
KUALA BETARA	-	...	-	...	-	...
Tanjung Jabung Barat	732	...	3 217	...	3 949	...

Sumber/Source: Kementerian Agama, EMIS, Data Semester Ganjil/Ministry of Religious Affairs, EMIS, Odd semester report data

Tabel
Table 4.1.10

Jumlah Desa¹/Kelurahan yang Memiliki Fasilitas Sekolah Menurut Kecamatan dan Tingkat Pendidikan di Kabupaten Tanjung Jabung Barat, 2019–2021
Number of Villages¹ Having Educational Facilities by Subdistrict and Educational Level in Tanjung Jabung Barat Regency, 2019–2021

Kecamatan Subdistrict	SD Primary School		
	2019	2020	2021
(1)	(2)	(3)	(4)
TUNGKAL ULU	10	10	10
MERLUNG	9	9	9
BATANG ASAM	9	9	9
TEBING TINGGI	8	8	8
RENMUAH MENDALUH	9	9	9
MUARA PAPALIK	9	9	9
PENGABUAN	10	10	10
SENYERANG	10	10	10
TUNGKAL ILIR	10	10	10
BRAM ITAM	10	10	10
SEBERANG KOTA	7	7	7
BETARA	12	12	12
KUALA BETARA	10	10	10
Tanjung Jabung Barat	123	123	123

Lanjutan Tabel/*Continued Table 4.1.10*

Kecamatan Subdistrict	SMP Junior High School		
	2019	2020	2021
(1)	(5)	(6)	(7)
TUNGKAL ULU	4	4	4
MERLUNG	4	4	4
BATANG ASAM	5	5	5
TEBING TINGGI	7	7	7
RENAH MENDALUH	4	4	4
MUARA PAPALIK	3	3	3
PENGABUAN	5	5	5
SENYERANG	7	7	7
TUNGKAL ILIR	5	5	5
BRAM ITAM	2	2	2
SEBERANG KOTA	3	3	3
BETARA	6	6	6
KUALA BETARA	3	3	3
Tanjung Jabung Barat	58	58	58

Lanjutan Tabel/*Continued Table* 4.1.10

Kecamatan Subdistrict	SMA Senior High School		
	2019	2020	2021
(1)	(8)	(9)	(10)
TUNGKAL ULU	1	1	1
MERLUNG	2	2	2
BATANG ASAM	2	2	2
TEBING TINGGI	2	2	2
RENAH MENDALUH	2	2	2
MUARA PAPALIK	1	1	1
PENGABUAN	3	3	3
SENYERANG	4	4	4
TUNGKAL ILIR	3	3	3
BRAM ITAM	1	1	1
SEBERANG KOTA	-	-	-
BETARA	4	4	4
KUALA BETARA	1	1	1
Tanjung Jabung Barat	26	26	26

Lanjutan Tabel/Continued Table 4.1.10

Kecamatan Subdistrict	SMK Vocational School		
	2019	2020	2021
(1)	(11)	(12)	(13)
TUNGKA ULU	1	1	1
MERLUNG	1	1	1
BATANG ASAM	1	1	1
TEBING TINGGI	1	1	1
RENAH MENDALUH	1	1	1
MUARA PAPALIK	-	-	-
PENGABUAN	1	1	1
SENYERANG	-	-	-
TUNGKAL ILIR	3	3	3
BRAM ITAM	-	-	-
SEBERANG KOTA	-	-	-
BETARA	2	2	2
KUALA BETARA	-	-	-
Tanjung Jabung Barat	11	11	11

Lanjutan Tabel/*Continued Table* 4.1.10

Kecamatan <i>Subdistrict</i>	Perguruan Tinggi <i>University</i>		
	2019	2020	2021
(1)	(14)	(15)	(16)
TUNGKAL ULU	-	-	-
MERLUNG	-	-	-
BATANG ASAM	-	-	-
TEBING TINGGI	-	-	-
RENAH MENDALUH	-	-	-
MUARA PAPALIK	-	-	1
PENGABUAN	-	-	-
SENYERANG	-	-	-
TUNGKAL ILIR	2	2	2
BRAM ITAM	-	-	-
SEBERANG KOTA	-	-	-
BETARA	-	-	-
KUALA BETARA	-	-	-
Tanjung Jabung Barat	2	2	3

Catatan/*Note*: ¹ Desa pada tabel ini termasuk Unit Permukiman Transmigrasi (UPT) yang masih dibina oleh kementerian terkait dan nagari di Provinsi Sumatera Barat/*Villages in this table include Transmigration Settlement Unit which is still fostered by the relevant ministries and the nagari in the Province of Sumatera Barat*

Sumber/*Source*: BPS, Pendataan Potensi Desa (Podes)/ *BPS-Statistics Indonesia, Village Potential Data Collection*

Tabel
Table 4.1.11

Angka Partisipasi Murni (APM) dan Angka Partisipasi Kasar (APK) Menurut Jenjang Pendidikan di Kabupaten Tanjung Jabung Barat, 2020 dan 2021
Net Enrollment Rate and Gross Enrollment Ratio by Educational Level in Tanjung Jabung Barat Regency, 2020 and 2021

Jenjang Pendidikan Educational Level	Angka Partisipasi Murni (APM) Net Enrollment Rate		Angka Partisipasi Kasar (APK) Gross Enrollment Ratio	
	2020	2021	2020	2021
(1)	(2)	(3)	(4)	(5)
SD/MI/Sederajat Primary School	99,50	...	113,12	...
SMP/MTs/ Sederajat Lower Secondary School	81,75	...	92,51	...
SMA/SMK/MA/Sederajat Upper Secondary School	65,51	...	87,57	...

umber/Source: BPS, Survei Sosial Ekonomi Nasional (Susenas)/BPS-Statistics Indonesia, National Socioeconomic Survey

Tabel
Table 4.1.12

Persentase Penduduk Berumur 15 Tahun ke Atas yang Melek Huruf Menurut Kelompok Umur di Kabupaten Tanjung Jabung Barat, 2020 dan 2021
Percentage of Literate People Aged 15 Years and Over by Age Group in Tanjung Jabung Barat Regency, 2020 and 2021

Kelompok Umur Age Group	2020	2021
(1)	(2)	(3)
15–19
20–24
25–29
30–34
35–39
40–44
45–49
50+
Jumlah/Total
15–24
15–44
15+
45+

Sumber/Source: BPS, Survei Sosial Ekonomi Nasional (Susenas)/BPS-Statistics Indonesia, National Socioeconomic Survey

4.2 KESEHATAN HEALTH

Tabel 4.2.1 **Jumlah Desa¹/Kelurahan Yang Memiliki Sarana Kesehatan Menurut Kecamatan di Kabupaten Tanjung Jabung Barat, 2019–2021**
Number of Villages¹/Kelurahan Having Health Facilities by Subdistrict in Tanjung Jabung Barat Regency, 2019–2021

Kecamatan Subdistrict	Rumah Sakit Hospital		
	2019	2020	2021
(1)	(2)	(3)	(4)
Tungkal Ulu	–	–	0
Merlung	–	1	1
Batang Asam	–	–	0
Tebing Tinggi	–	–	0
Renah Mendaluh	–	–	0
Muara Papalik	–	–	0
Pengabuan	–	–	0
Senyerang	–	–	0
Tungkal Ilir	1	1	1
Bram Itam	–	–	0
Seberang Kota	–	–	0
Betara	–	–	0
Kuala Betara	–	–	0
Tanjung Jabung Barat	1	2	2

Lanjutan Tabel/*Continued Table* 4.2.1

Kecamatan <i>Subdistrict</i>	Rumah Sakit Bersalin <i>Maternity Hospital</i>		
	2019	2020	2021
(1)	(5)	(6)	(7)
Tungkal Ulu	0	0	0
Merlung	0	0	0
Batang Asam	0	0	0
Tebing Tinggi	0	0	0
Renah Mendalu	0	0	0
Muara Papalik	0	0	0
Pengabuang	0	0	0
Senyerang	0	0	0
Tungkal Ilir	0	0	0
Bram Itam	0	0	0
Seberang Kota	0	0	0
Betara	0	0	0
Kuala Betara	0	0	0
Tanjung Jabung Barat	0	0	0

Lanjutan Tabel/Continued Table 4.2.1

Kecamatan Subdistrict	Poliklinik Polyclinic		
	2019	2020	2021
(1)	(8)	(9)	(10)
Tungkal Ulu	–	2	3
Merlung	3	3	3
Batang Asam	2	2	2
Tebing Tinggi	2	2	2
Renah Mendaluh	–	–	–
Muara Papalik	–	–	–
Pengabuan	–	–	–
Senyerang	–	–	–
Tungkal Ilir	2	1	2
Bram Itam	–	–	–
Seberang Kota	–	–	–
Betara	–	–	–
Kuala Betara	–	–	2
Tanjung Jabung Barat	9	10	14

Lanjutan Tabel/*Continued Table 4.2.1*

Kecamatan <i>Subdistrict</i>	Puskesmas <i>Public Health Center</i>		
	2019	2020	2021
(1)	(11)	(12)	(13)
Tungkal Ulu	1	1	1
Merlung	1	1	1
Batang Asam	1	1	1
Tebing Tinggi	2	2	2
Renah Mendaluh	1	1	1
Muara Papalik	2	2	2
Pengabuan	1	1	1
Senyerang	1	1	1
Tungkal Ilir	2	2	2
Bram Itam	1	1	1
Seberang Kota	1	1	1
Betara	1	1	1
Kuala Betara	1	1	1
Tanjung Jabung Barat	16	16	16

Lanjutan Tabel/Continued Table 4.2.1

Kecamatan Subdistrict	Puskesmas Pembantu Subsidiary of Public Health Center		
	2019	2020	2021
(1)	(14)	(15)	(16)
Tungkal Ulu	5	6	5
Merlung	5	5	5
Batang Asam	5	5	5
Tebing Tinggi	7	7	6
Renah Mendaluh	5	3	4
Muara Papalik	4	5	4
Pengabuan	7	7	8
Senyerang	7	7	7
Tungkal Ilir	7	7	6
Bram Itam	7	8	6
Seberang Kota	4	4	3
Betara	4	5	5
Kuala Betara	5	6	6
Tanjung Jabung Barat	72	75	70

Lanjutan Tabel/Continued Table 4.2.1

Kecamatan Subdistrict	Apotek Pharmacy		
	2019	2020	2021
(1)	(17)	(18)	(19)
Tungkal Ulu	1	1	1
Merlung	1	1	1
Batang Asam	2	2	2
Tebing Tinggi	2	2	2
Renah Mendaluh	1	1	–
Muara Papalik	1	–	–
Pengabuan	–	–	–
Senyerang	–	–	–
Tungkal Ilir	5	4	3
Bram Itam	–	–	1
Seberang Kota	–	–	–
Betara	2	2	2
Kuala Betara	–	–	–
Tanjung Jabung Barat	15	13	12

Catatan/Note: ¹ Desa pada tabel ini termasuk Unit Permukiman Transmigrasi (UPT) yang masih dibina oleh kementerian terkait dan nagari di Provinsi Sumatera Barat/Villages in this table include Transmigration Settlement Unit which is still fostered by the relevant ministries and the nagari in the Province of Sumatera Barat

Sumber/Source: BPS, Pendataan Potensi Desa (Podes)/BPS-Statistics Indonesia, Village Potential Data Collecting

Tabel 4.2.2 Jumlah Tenaga Kesehatan Menurut Kecamatan di Kabupaten Tanjung Jabung Barat, 2021
Table Number of Health Human Resources by Subdistrict in Tanjung Jabung Barat Regency, 2021

Kecamatan Subdistrict	Dokter ¹ Doctor ¹	Dokter Gigi ² Dentist ²	Perawat Nurse	Bidan Midwife	Tenaga kefarmasian Pharmacist
(1)	(2)	(3)	(4)	(5)	(6)
Tungkal Ulu	3	1	28	28	2
Merlung	4	0	18	37	3
Batang Asam	2	1	19	41	5
Tebing Tinggi	5	1	30	45	4
Renah Mendaluh	2	0	15	26	2
Muara Papalik	3	0	24	39	2
Pengabuan	2	0	22	40	2
Senyerang	2	0	12	25	1
Tungkal Ilir	9	2	50	62	7
Bram Itam	2	1	16	28	2
Seberang Kota	2	0	14	20	4
Betara	3	0	19	37	4
Kuala Betara	2	1	17	44	1
Tanjung Jabung Barat	41	7	284	472	39

Lanjutan Tabel/*Continued Table 4.2.2*

Kecamatan <i>Subdistrict</i>	Tenaga Kesehatan Masyarakat <i>Public Health worker</i>	Tenaga Kesehatan Lingkungan <i>Enviromental Health Worker</i>	Tenaga Gizi <i>Nutritionist</i>	Ahli Laboratorium Medik <i>Medical Laboratory Technician</i>
(1)	(7)	(8)	(9)	(10)
Tungkal Ulu	2	2	2	1
Merlung	3	2	0	1
Batang Asam	4	1	2	1
Tebing Tinggi	4	2	2	2
Renah Mendaluh	3	1	2	1
Muara Papalik	4	1	2	0
Pengabuan	1	1	2	2
Senyerang	2	0	3	1
Tungkal Ilir	5	2	2	6
Bram Itam	3	1	2	2
Seberang Kota	1	2	1	2
Betara	2	2	2	2
Kuala Betara	0	2	2	1
Tanjung Jabung Barat	34	21	24	22

Catatan/Note: ¹ Dokter dalam tabel ini termasuk dokter spesialis (selain spesialis gigi) dan dokter umum/*Doctor in this table include medical specialist (exclude dentist specialist) and general practitioner*

² Dokter gigi dalam tabel ini termasuk dokter spesialis gigi dan dokter gigi/*Doctor in this table include dentist dan dentist specialist*

Sumber/Source: ...

Tabel
Table 4.2.3

Jumlah Rumah Sakit Umum, Rumah Sakit Khusus, Puskesmas, Klinik Pratama, dan Posyandu Menurut Kecamatan di Kabupaten Tanjung Jabung Barat, 2020 dan 2021

Number of General Hospital, Specialized Hospital, Public Health Center, Primary Clinic, and Integrated Health Post by Subdistrict in Tanjung Jabung Barat Regency, 2020 and 2021

Kecamatan Subdistrict	Rumah Sakit Umum General Hospital		Rumah Sakit Khusus Specialized Hospital	
	2020	2021	2020	2021
(1)	(2)	(3)	(4)	(5)
Tungkal Ulu	-	0	-	-
Merlung	1	1	-	-
Batang Asam	-	0	-	-
Tebing Tinggi	-	0	-	-
Renah Mendaluh	-	0	-	-
Muara Papalik	-	0	-	-
Pengabuan	-	0	-	-
Senyerang	-	0	-	-
Tungkal Ilir	1	1	-	-
Bram Itam	-	0	-	-
Seberang Kota	-	0	-	-
Betara	-	0	-	-
Kuala Betara	-	0	-	-
Tanjung Jabung Barat	2	2	-	-

Lanjutan Tabel/*Continued Table* 4.2.3

Kecamatan Subdistrict	Puskesmas ¹ Rawat Inap Public Health Center ¹ with Inpatient Care		Puskesmas ¹ Non Rawat Inap Public Health Center ¹ without Inpatient Care	
	2020	2021	2020	2021
(1)	(6)	(7)	(8)	(9)
Tungkal Ulu
Merlung
Batang Asam
Tebing Tinggi
Renah Mendaluh
Muara Papalik
Pengabuan
Senyerang
Tungkal Ilir
Bram Itam
Seberang Kota
Betara
Kuala Betara
Tanjung Jabung Barat	...	5	...	11

Lanjutan Tabel/Continued Table 4.2.3

Kecamatan Subdistrict	Klinik Pratama Primary Clinic		Posyandu Integrated Health Post	
	2020	2021	2020	2021
(1)	(10)	(11)	(12)	(13)
Tungkal Ulu	3	...	14	14
Merlung	1	...	20	20
Batang Asam	2	...	26	25
Tebing Tinggi	3	...	35	35
Renah Mendaluh	0	...	13	13
Muara Papalik	1	...	12	12
Pengabuan	0	...	27	27
Senyerang	0	...	28	27
Tungkal Ilir	4	...	45	45
Bram Itam	1	...	16	16
Seberang Kota	0	...	14	14
Betara	1	...	24	25
Kuala Betara	0	...	24	24
Tanjung Jabung Barat	16	16	298	297

Sumber/Source: Dinas Kesehatan Kabupaten Tanjung Jabung Barat /Health Service of Tanjung Jabung Barat Regency

4.3 AGAMA DAN SOSIAL LAINNYA RELIGION AND OTHER SOCIAL AFFAIRS

Tabel 4.3.1 Jumlah Penduduk Menurut Kecamatan dan Agama yang Dianut di Kabupaten Tanjung Jabung Barat, 2021
Population by Subdistrict and Religion in Tanjung Jabung Barat Regency/Municipality, 2021

Kecamatan Subdistrict	Islam	Protestan Protestant	Katolik Catholic	Hindu	Budha Buddha	Lainnya Others
(1)	(2)	(3)	(4)	(5)	(6)	(7)
TUNGKAL ULU	12 882	1 289	125	-	7	10
MERLUNG	14 928	1 045	54	-	1	-
BATANG ASAM	24 546	7 976	990	-	-	-
TEBING TINGGI	32 268	3 315	262	11	53	3
RENAH MENDALUH	13 710	1 360	91	1	-	35
MUARA PAPALIK	9 622	575	47	-	-	-
PENGABUAN	26 119	37	7	-	1	-
SENYERANG	24 841	62	6	-	4	-
TUNGKAL ILIR	71 332	1 127	177	2	1 287	1
BRAM ITAM	18 739	81	8	1	5	-
SEBERANG KOTA	9 055	1	-	-	-	-
BETARA	28 834	794	34	2	2	-
KUALA BETARA	13 548	43	4	-	-	-
Tanjung Jabung Barat	300 424	17 705	1 805	17	1 360	49

Sumber/Source: Dinas Kesehatan Kabupaten Tanjung Jabung Barat /Health Service of Tanjung Jabung Barat Regency

Tabel 4.3.2 **Jumlah Tempat Peribadatan Menurut Kecamatan di Kabupaten Tanjung Jabung Barat, 2021**
Table 4.3.2 **Number of Places of Worship by Subdistrict in Tanjung Jabung Barat Regency/Municipality, 2021**

Kecamatan Subdistrict	Masjid Mosque	Mushola Pray Room	Gereja Protestan Protestant Church	Gereja Katholik Catholic Church	Pura Temple	Vihara
(1)	(2)	(3)	(4)	(5)	(6)	(7)
Tungkal Ulu
Merlung
Batang Asam
Tebing Tinggi
Renah Mendaluh
Muara Papalik
Pengabuan
Senyerang
Tungkal Ilir
Bram Itam
Seberang Kota
Betara
Kuala Betara
Tanjung Jabung Barat

Sumber/Source: Kementerian Agama Kabupaten Tanjung Jabung Barat/Ministry of Religious Affairs of Tanjung Jabung Barat Regency

Tabel
Table 4.3.3

Jumlah Desa¹/Kelurahan yang Mengalami Bencana Alam² Menurut Kecamatan di Kabupaten Tanjung Jabung Barat, 2019–2021
Number of Villages¹ that Had Natural Disaster² by Subdistrict in Tanjung Jabung Barat Regency, 2019–2021

Kecamatan Subdistrict	Banjir/Flood		
	2019	2020	2021
(1)	(2)	(3)	(4)
Tungkal Ulu
Merlung
Batang Asam
Tebing Tinggi
Renah Mendaluh
Muara Papalik
Pengabuan
Senyerang
Tungkal Ilir
Bram Itam
Seberang Kota
Betara
Kuala Betara
Tanjung Jabung Barat

Lanjutan Tabel/*Continued Table* 4.3.3

Kecamatan <i>Subdistrict</i>	Gempa Bumi/ <i>Earthquake</i>		
	2019	2020	2021
(1)	(5)	(6)	(7)
Tungkal Ulu
Merlung
Batang Asam
Tebing Tinggi
Renah Mendaluh
Muara Papalik
Pengabuan
Senyerang
Tungkal Ilir
Bram Itam
Seberang Kota
Betara
Kuala Betara
Tanjung Jabung Barat

Lanjutan Tabel/*Continued Table* 4.3.3

Kecamatan <i>Subdistrict</i>	Tanah Longsor/ <i>Landslide</i>		
	2019	2020	2021
(1)	(8)	(9)	(10)
Tungkal Ulu
Merlung
Batang Asam
Tebing Tinggi
Renah Mendaluh
Muara Papalik
Pengabuan
Senyerang
Tungkal Ilir
Bram Itam
Seberang Kota
Betara
Kuala Betara
Tanjung Jabung Barat

Catatan/*Note*: ¹ Desa pada tabel ini termasuk Unit Permukiman Transmigrasi (UPT) yang masih dibina oleh kementerian terkait dan nagari di Provinsi Sumatera Barat/*Villages in this table are included in Transmigration Settlement Unit which is still fostered by the relevant ministries and the nagari in the Province of Sumatera Barat*

Sumber/*Source*: ² Kejadian dalam setahun sebelum tahun pencacahan/*Occured during the last one year before the enumeration years*
BPS, Pendataan Potensi Desa (Podes)/*BPS-Statistics Indonesia, Village Potential Data Collecting*

4.4 KEMISKINAN POVERTY

Tabel 4.4.1 **Garis Kemiskinan, Jumlah, dan Persentase Penduduk Miskin di Kabupaten Tanjung Jabung Barat, 2014–2021**
Poverty Line, Number, and Percentage of Poor People in Tanjung Jabung Barat Regency, 2014–2021

Tahun Year	Garis Kemiskinan (rupiah/kapita/bulan) Poverty Line (rupiah/capita/month)	Jumlah Penduduk Miskin (ribu) Number of Poor People (thousand)	Persentase Penduduk Miskin Percentage of Poor People
(1)	(2)	(3)	(4)
2014	279 000	35,68	11,64
2015	286 671	39,10	12,63
2016	303 479	37,24	11,81
2017	314 436	36,33	11,32
2018	348 495	36,28	11,10
2019	364 012	35,12	10,56
2020	396 113	34,79	10,29
2021	409 631	36,10	10,75

Sumber/Source: BPS, Survei Sosial Ekonomi Nasional Maret/BPS-Statistics Indonesia, March National Socioeconomic Survey

Tabel
Table 4.4.2

Indeks Kedalaman Kemiskinan dan Indeks Keparahan Kemiskinan di Kabupaten Tanjung Jabung Barat, 2014–2021
Poverty Gap Index and Poverty Severity Index in Tanjung Jabung Barat Regency, 2014–2021

Tahun Year	Indeks Kedalaman Kemiskinan <i>Poverty Gap Index</i>	Indeks Keparahan Kemiskinan <i>Poverty Severity Index</i>
(1)	(2)	(3)
2014	1,82	0,44
2015	2,15	0,45
2016	1,61	0,56
2017	2,35	1,05
2018	1,7	0,56
2019	1,68	0,47
2020	1,58	0,38
2021	1,96	0,53

Sumber/Source: BPS, Survei Sosial Ekonomi Nasional Maret/BPS-Statistics Indonesia, March National Socioeconomic Survey

05

**PERTANIAN, KEHUTANAN, PETERNAKAN,
DAN PERIKANAN
AGRICULTURE, FORESTRY, LIVESTOCK,
AND FISHERY**

**Luas Areal dan Produksi*
PERKEBUNAN 2021**

*Planted Area and Production of Plantation in 2021**

**angka sementara/preliminary figures*

produksi kelapa sawit 125.942 ton
palm oil production tons



**luas areal
kelapa sawit
69.696 hektar**

the area of oil palm is 69.696 hectares

**luas areal kelapa
55.381 hektar**

the area of coconut is 55.381 hectares



produksi kelapa 55.817 ton
coconut production tons

<https://tanjabbarkab.bps.go.id>

PENJELASAN TEKNIS

1. **Lahan sawah** adalah lahan pertanian yang berpetak-petak dan dibatasi oleh pematang (galangan) saluran untuk menahan/ menyalurkan air yang biasanya ditanami padi sawah tanpa memandang dari mana diperoleh atau status lahan tersebut. Lahan yang dimaksud termasuk lahan yang terdaftar di Pajak Bumi Bangunan luran Pembangunan Daerah lahan bengkok lahan serobotan lahan rawa yang ditanami padi dan lahan bekas tanaman tahunan yang telah dijadikan sawah baik yang ditanami padi palawija atau tanaman semusim lainnya.
2. **Tegal/Kebun** adalah lahan pertanian bukan sawah (lahan kering) yang ditanami tanaman semusim atau tahunan dan terpisah dengan halaman sekitar rumah serta penggunaannya tidak berpindah pindah.
3. **Ladang/Huma** adalah lahan pertanian bukan sawah (lahan kering) yang biasanya ditanami tanaman semusim dan penggunaannya hanya semusim atau dua musim kemudian akan ditinggalkan bila sudah tidak subur lagi (berpindah-pindah). Kemungkinan lahan ini beberapa tahun kemudian akan dikerjakan kembali jika sudah subur.
4. **Lahan yang sementara tidak diusahakan** adalah lahan yang

TECHNICAL NOTES

1. **Wetland** is agricultural land that separated by small dykes to resist water where the main crop is usually wetland paddy without considering where it is got from or the status of the land. It includes the land that is registered at land income tax office regional development contribution 'bengkok' land illegal ownership swamps for rice cultivation and annual crop land mark that has been used as rice field which are both planted with paddy secondary crops or the other seasonal crops.
2. **Dry field/Garden** is an dryland (unirrigated land) which is planted with seasonal or annual crops and separately from the yard around the house without shifting
3. **Unirrigated agricultural field /Shifting cultivation land** is dryland (unirrigated land) that usually is cultivated for seasonal crops and utilized only for one or two seasons then it will be left when it is not fertile (shifting). Maybe this land will be used again in a few years if it has been fertile.
4. **Temporarily unused land is land** that is regularly used but temporarily (more than a year but less or equal than twoyears) is unused it includes wetland that is not cultivated more than two years.

- biasanya diusahakan tetapi untuk sementara (lebih dari 1 (satu) tahun tetapi kurang dari atau sama dengan 2 (dua) tahun) tidak diusahakan termasuk lahan sawah yang tidak diusahakan selama lebih dari 2 (dua) tahun.
5. Data pokok tanaman pangan yang dikumpulkan adalah luas panen dan produktivitas (hasil per hektar). Produksi tanaman pangan merupakan hasil perkalian antara luas panen dengan produktivitas. Pengumpulan data luas panen dilakukan setiap bulan dengan pendekatan area kecamatan di seluruh wilayah Indonesia. Pengumpulan data produktivitas dilakukan melalui pengukuran langsung pada plot ubinan berukuran $2\frac{1}{2}$ m x $2\frac{1}{2}$ m. Pengumpulan data produktivitas dilakukan setiap subround (empat bulanan) pada waktu panen petani.
5. *The main food crops data collected consists of harvested area and productivity (yield per hectare). Food crops production is generated by harvested area multiplied by productivity. The harvested area data is collected every month using sub district area approach in all sub district in Indonesia. The productivity data collection is conducted by a direct measurement in $2\frac{1}{2}$ m x $2\frac{1}{2}$ m crop cutting plot. The productivity measurement is conducted in every subround (four monthly) at the time when farmers are harvesting their crops.*

ULASAN

DESCRIPTION

1. Tanaman Pangan
Produksi padi sawah Kabupaten Tanjung Jabung Barat tahun 2020 sebesar 32 611 Ton GKG.

2. Perkebunan
Perkebunan di Kabupaten Tanjung Jabung Barat pada umumnya adalah perkebunan rakyat. Produksi perkebunan rakyat yang terbesar adalah kelapa sawit dan kelapa dalam. Produksi kelapa sawit Kabupaten Tanjung Jabung Barat tahun 2020 adalah sebesar 159.462 ton. Sedangkan produksi kelapa dalam sebesar 53.687 ton.

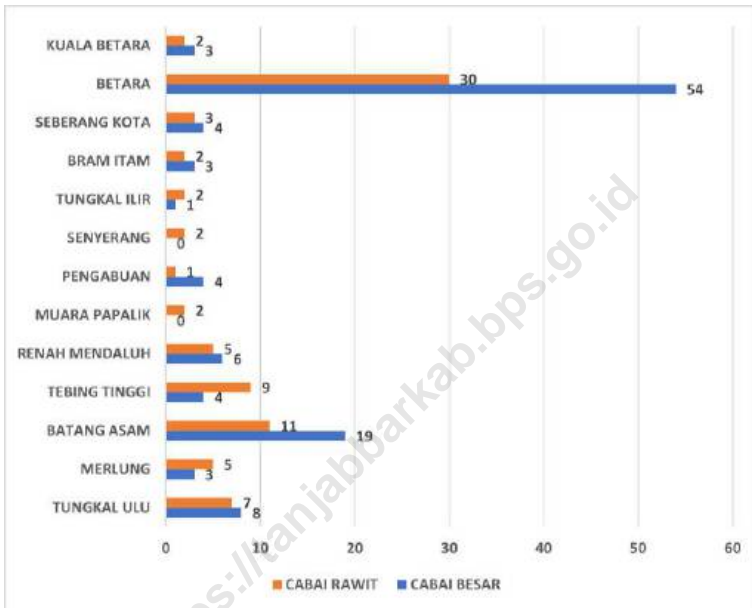
3. Peternakan
Jumlah ternak di Kabupaten Tanjung Jabung Barat pada tahun 2020 adalah sebagai berikut: Sapi: 8.778 ekor Kerbau: 722 ekor Kambing: 46.612 ekor Domba: 791 ekor dan Babi : 132 ekor.

1. *Farm Food Crops*
The Production of wet rice field in Tanjung Jabung Barat Regency at 2020 Is 32 611 Ton.

2. *Estates*
Commonly Tanjung Jabung Barat Regency Plantations are house hold planting which are mostly palm oil and coconut product. The production of palm oil in Tanjung Jabung Barat regency 2020 was 159.462 ton and production of coconut 53.687 ton.

3. *Livestock*
Tanjung Jabung Barat Regency has variety of cattles at 2020 such as 8.778 cows; 722 buffaloes; 46.612 goats; 791 sheeps and 132 pigs.

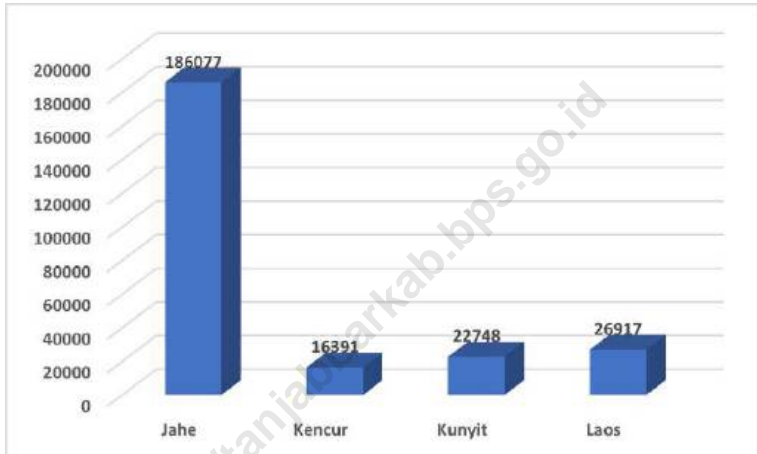
Gambar 5.1 Luas Panen Tanaman Cabai Rawit dan Cabai Besar (Kg), 2021
Figures 5.1 Harvested Area of Cayenne Pepper and Large Chili (Kg), 2021



Sumber/Source : BPS, Statistik Pertanian Hortikultura SPH-SBS/BPS-Statistics Indonesia, Agricultural Statistic for Horticulture SPH-SBS

Gambar 5.2
Figures

Produksi Tanaman Biofarmaka Menurut Jenis Tanaman di Kabupaten Tanjung Jabung Barat (kg), 2021
Production of Medicinal Plants by Kind of Plant in Tanjung Jabung Barat Regency (kg),2021



Sumber/Source : BPS, Statistik Pertanian Hortikultura SPH-SBS/BPS-Statistics Indonesia, Agricultural Statistic for Horticulture SPH-SBS

5.1 HORTIKULTURA
HORTICULTURE

Tabel 5.1.1 Luas Panen Tanaman Sayuran Menurut Kecamatan dan Jenis Tanaman di Kabupaten Tanjung Jabung Barat (ha), 2020 dan 2021^x
Table *Harvested Area of Vegetables by Subdistrict and Kind of Plant in Tanjung Jabung Barat Regency (ha), 2020 and 2021^x*

Kecamatan Subdistrict	Bawang Merah Shallot		Cabai Besar Chili/Big Chili	
	2020	2021 ^x	2020	2021 ^x
(1)	(2)	(3)	(4)	(5)
TUNGKAL ULU	-	-	8	8
MERLUNG	-	-	1	3
BATANG ASAM	-	-	20	19
TEBING TINGGI	-	-	10	4
RENAH MENDALUH	-	-	11	6
MUARA PAPALIK	-	-	2	-
PENGABUAN	-	-	9	4
SENYERANG	-	-	-	-
TUNGKAL ILIR	-	-	1	1
BRAM ITAM	-	-	7	3
SEBERANG KOTA	-	-	16	4
BETARA	-	-	60	54
KUALA BETARA	-	-	2	3
Tanjung jabung Barat	-	-	111	91

Lanjutan Tabel/Continued Table 5.1.1

Kecamatan Subdistrict	Cabai Rawit Chili/Cayenne Pepper		Kentang Potato	
	2020	2021*	2020	2021*
(1)	(6)	(7)	(8)	(9)
TUNGKAL ULU	7	7	-	-
MERLUNG	9	5	-	-
BATANG ASAM	10	11	-	-
TEBING TINGGI	8	9	-	-
RENAH MENDALUH	8	5	-	-
MUARA PAPALIK	3	2	-	-
PENGABUAN	2	1	-	-
SENYERANG	2	2	-	-
TUNGKAL ILIR	1	2	-	-
BRAM ITAM	3	2	-	-
SEBERANG KOTA	10	3	-	-
BETARA	36	30	-	-
KUALA BETARA	6	2	-	-
Tanjung Jabung Barat	79	63	-	-

Lanjutan Tabel/Continued Table 5.1.1

Kecamatan Subdistrict	Kubis Cabbage		Tomat Tomato	
	2020	2021*	2020	2021*
(1)	(10)	(11)	(12)	(13)
TUNGKAL ULU	-	-	-	-
MERLUNG	-	-	-	-
BATANG ASAM	-	-	-	-
TEBING TINGGI	-	-	1	-
RENAH MENDALUH	-	-	-	-
MUARA PAPALIK	-	-	-	-
PENGABUAN	-	-	-	-
SENYERANG	-	-	-	-
TUNGKAL ILIR	-	-	-	1
BRAM ITAM	-	-	-	-
SEBERANG KOTA	-	-	-	-
BETARA	-	-	20	18
KUALA BETARA	-	-	-	-
Tanjung Jabung Barat	-	-	21	19

Lanjutan Tabel/Continued Table 5.1.1

Kecamatan Subdistrict	Bawang Putih Garlic		Komoditas daerah		Komoditas daerah	
	2020	2021 ^x	2020	2021 ^x	2020	2021 ^x
(1)	(14)	(15)	(16)	(17)	(18)	(19)
TUNGKAL ULU	-	-	-	-	-	-
MERLUNG	-	-	-	-	-	-
BATANG ASAM	-	-	-	-	-	-
TEBING TINGGI	-	-	-	-	-	-
RENAH MENDALUH	-	-	-	-	-	-
MUARA PAPALIK	-	-	-	-	-	-
PENGABUAN	-	-	-	-	-	-
SENYERANG	-	-	-	-	-	-
TUNGKAL ILIR	-	-	-	-	-	-
BRAM ITAM	-	-	-	-	-	-
SEBERANG KOTA	-	-	-	-	-	-
BETARA	-	-	-	-	-	-
KUALA BETARA	-	-	-	-	-	-
Tanjung Jabung Barat	-	-	-	-	-	-

Catatan/Note: ...

Sumber/Source: BPS, Statistik Pertanian Hortikultura SPH-SBS/BPS-Statistics Indonesia, Agricultural Statistic for Horticulture SPH-SBS

Tabel 5.1.2 **Produksi Tanaman Sayuran Menurut Kecamatan dan Jenis Tanaman di Kabupaten Tanjung Jabung Barat (kuintal), 2020 dan 2021^x**
Production of Vegetables by Subdistrict and Kind of Plant in Tanjung Jabung Barat Regency (quintal), 2020 and 2021^x

Kecamatan Subdistrict	Bawang Merah Shallot		Cabai Besar Chili/Big Chili	
	2020	2021 ^x	2020	2021 ^x
(1)	(2)	(3)	(4)	(5)
TUNGKAL ULU	-	-	217	164
MERLUNG	-	-	14	53
BATANG ASAM	-	-	505	391
TEBING TINGGI	-	-	289	108
RENAH MENDALUH	-	-	337	149
MUARA PAPALIK	-	-	64	-
PENGABUAN	-	-	268	55
SENYERANG	-	-	-	-
TUNGKAL ILIR	-	-	55	18
BRAM ITAM	-	-	162	53
SEBERANG KOTA	-	-	481	54
BETARA	-	-	1 180	1 086
KUALA BETARA	-	-	59	44
Tanjung Jabung Barat	-	-	3 631	2 175

Lanjutan Tabel/Continued Table 5.1.2

Kecamatan Subdistrict	Cabai Rawit Chili/Cayenne Pepper		Kentang Potato	
	2020	2021*	2020	2021*
(1)	(6)	(7)	(8)	(9)
TUNGKAL ULU	512	114	-	-
MERLUNG	276	115	-	-
BATANG ASAM	304	205	-	-
TEBING TINGGI	211	215	-	-
RENAH MENDALUH	249	116	-	-
MUARA PAPALIK	64	31	-	-
PENGABUAN	41	19	-	-
SENYERANG	73	35	-	-
TUNGKAL ILIR	26	23	-	-
BRAM ITAM	75	44	-	-
SEBERANG KOTA	324	33	-	-
BETARA	837	725	-	-
KUALA BETARA	150	35	-	-
Tanjung Jabung Barat	2 770	1 710	-	-

Lanjutan Tabel/Continued Table 5.1.2

Kecamatan Subdistrict	Kubis Cabbage		Tomat Tomato	
	2020	2021*	2020	2021*
(1)	(10)	(11)	(12)	(13)
TUNGKAL ULU	-	-	-	-
MERLUNG	-	-	-	-
BATANG ASAM	-	-	-	-
TEBING TINGGI	-	-	10	-
RENAH MENDALUH	-	-	-	-
MUARA PAPALIK	-	-	-	-
PENGABUAN	-	-	-	-
SENYERANG	-	-	-	-
TUNGKAL ILIR	-	-	-	5
BRAM ITAM	-	-	-	-
SEBERANG KOTA	-	-	-	-
BETARA	-	-	145	220
KUALA BETARA	-	-	-	-
Tanjung Jabung Barat	-	-	155	225

Lanjutan Tabel/Continued Table 5.1.2

Kecamatan Subdistrict	Bawang Putih Garlic		Komoditas daerah		Komoditas daerah	
	2020	2021 ^x	2020	2021 ^x	2020	2021 ^x
(1)	(14)	(15)	(16)	(17)	(18)	(19)
TUNGKAL ULU	-	-	-	-	-	-
MERLUNG	-	-	-	-	-	-
BATANG ASAM	-	-	-	-	-	-
TEBING TINGGI	-	-	-	-	-	-
RENAH MENDALUH	-	-	-	-	-	-
MUARA PAPALIK	-	-	-	-	-	-
PENGABUAN	-	-	-	-	-	-
SENYERANG	-	-	-	-	-	-
TUNGKAL ILIR	-	-	-	-	-	-
BRAM ITAM	-	-	-	-	-	-
SEBERANG KOTA	-	-	-	-	-	-
BETARA	-	-	-	-	-	-
KUALA BETARA	-	-	-	-	-	-
Tanjung Jabung Barat	-	-	-	-	-	-

Catatan/Note: ...

Sumber/Source: BPS, Statistik Pertanian Hortikultura SPH-SBS/BPS-Statistics Indonesia, Agricultural Statistic for Horticulture SPH-SBS

Tabel
Table 5.1.3

Luas Panen Tanaman Sayuran dan Buah-buahan Semusim Menurut Jenis Tanaman di Kabupaten Tanjung Jabung Barat (ha), 2018–2021
Harvested Area of Seasonal Vegetables and Fruits by Kind of Plant in Tanjung Jabung Barat Regency (ha), 2018–2021

Jenis Tanaman Kind of Plants	2018	2019	2020	2021 ^x
(1)	(2)	(3)	(4)	(5)
Sayuran/Vegetables:				
Bawang Merah/Shallots	-	-	-	-
Bawang Putih/Garlic	-	-	-	-
Cabai Besar/Chili/Big Chili	74	75	111	89
Cabai Rawit/Chili/Cayenne Pepper	52	58	79	63
Kentang/Potato	-	-	-	-
Kubis/Cabbage	-	-	-	-
Komoditas daerah	-	-	-	-
Komoditas daerah	-	-	-	-
Buah–buahan/Fruits:				
Komoditas daerah	-	-	-	-
Komoditas daerah	-	-	-	-

Catatan/Note: ...

Sumber/Source: BPS, Statistik Pertanian Hortikultura SPH-SBS/BPS-Statistics Indonesia, Agricultural Statistic for Horticulture SPH-SBS

Tabel
Table 5.1.4

Produksi Tanaman Sayuran dan Buah-buahan Semusim Menurut Jenis Tanaman di Kabupaten Tanjung Jabung Barat (kuintal), 2018–2021
Production of Seasonal Vegetables and Fruits by Kind of Plant in Tanjung Jabung Barat Regency (quintal), 2018–2021

Jenis Tanaman <i>Kind of Plants</i>	2018	2019	2020	2021 ^x
(1)	(2)	(3)	(4)	(5)
Sayuran/Vegetables:				
Bawang Merah/ <i>Shallots</i>	-	-	-	-
Bawang Putih/ <i>Garlic</i>	-	-	-	-
Cabai Besar/ <i>Chili/Big Chili</i>	3 628	2 302	3 631	2 175
Cabai Rawit/ <i>Chili/Cayenne Pepper</i>	1 807	1 707	2 770	1 710
Kentang/ <i>Potato</i>	-	-	-	-
Kubis/ <i>Cabbage</i>	-	-	-	-
Komoditas daerah	-	-	-	-
Komoditas daerah	-	-	-	-
Buah–buahan/Fruits:				
Komoditas daerah	-	-	-	-
Komoditas daerah	-	-	-	-

Catatan/Note: ...

Sumber/Source: BPS, Statistik Pertanian Hortikultura SPH-SBS/BPS-Statistics Indonesia, Agricultural Statistic for Horticulture SPH-SBS

Tabel
Table 5.1.5

Luas Panen Tanaman Biofarmaka Menurut Kecamatan dan Jenis Tanaman di Kabupaten Tanjung Jabung Barat (m²), 2020 dan 2021^x
Harvested Area of Medicinal Plants by Subdistrict and Kind of Plant in Tanjung Jabung Barat Regency (m²), 2020 and 2021^x

Kecamatan Subdistrict	Jahe Ginger		Laos/Lengkuas Galanga		Kencur East Indian Galangal	
	2020	2021 ^x	2020	2021 ^x	2020	2021 ^x
(1)	(2)	(3)	(4)	(5)	(6)	(7)
TUNGKAL ULU	7 850	2 450	5 890	715	3 955	850
MERLUNG	-	-	-	-	-	-
BATANG ASAM	23	540	62	337	13	216
TEBING TINGGI	65	1 020	47	47	52	22
RENAH MENDALUH	8 000	13 000	3 000	2 000	600	1 100
MUARA PAPALIK	-	5 000	-	-	-	-
PENGABUAN	2 670	2 404	4 377	6 250	400	140
SENYERANG	-	-	-	-	-	-
TUNGKAL ILIR	85	24	140	21	22	18
BRAM ITAM	-	200	-	-	-	90
SEBERANG KOTA	-	-	-	-	-	-
BETARA	4 3145	77 900	11 245	6 560	8 181	7 600
KUALA BETARA	-	-	-	-	-	-
Tanjung Jabung Barat	61 838	102 538	24 761	15 930	13 223	10 036

Lanjutan Tabel/*Continued Table* 5.1.5

Kecamatan Subdistrict	Kunyit Turmeric		Komoditas daerah		Komoditas daerah	
	2020	2021 ^x	2020	2021 ^x	2020	2021 ^x
(1)	(8)	(9)	(10)	(11)	(12)	(13)
TUNGKAL ULU	6 840	1 135	-	-	-	-
MERLUNG	-	-	-	-	-	-
BATANG ASAM	63	17	-	-	-	-
TEBING TINGGI	88	19	-	-	-	-
RENAH MENDALUH	2 800	3 500	-	-	-	-
MUARA PAPALIK	-	-	-	-	-	-
PENGABUAN	450	1 008	-	-	-	-
SENYERANG	-	-	-	-	-	-
TUNGKAL ILIR	140	26	-	-	-	-
BRAM ITAM	2 000	4 000	-	-	-	-
SEBERANG KOTA	-	-	-	-	-	-
BETARA	5 615	6 075	-	-	-	-
KUALA BETARA	-	-	-	-	-	-
Tanjung Jabung Barat	17 996	15 780	-	-	-	-

Catatan/Note: ...

Sumber/Source: BPS, Statistik Pertanian Hortikultura SPH-TBF/BPS-Statistics Indonesia, Agricultural Statistic for Horticulture SPH-TBF

Tabel
Table 5.1.6

Produksi Tanaman Biofarmaka Menurut Kecamatan dan Jenis Tanaman di Kabupaten Tanjung Jabung Barat (kg), 2020 dan 2021^x
Production of Medicinal Plants by Subdistrict and Kind of Plant in Tanjung Jabung Barat Regency (kg), 2020 and 2021^x

Kecamatan Subdistrict	Jahe Ginger		Laos/Lengkuas Galanga		Kencur East Indian Galangal	
	2020	2021 ^x	2020	2021 ^x	2020	2021 ^x
(1)	(2)	(3)	(4)	(5)	(6)	(7)
TUNGKAL ULU	13 370	5 475	10 561	1 949	5 555	1 810
MERLUNG	-	-	-	-	-	-
BATANG ASAM	220	856	580	826	102	257
TEBING TINGGI	224	3 797	201	151	115	48
RENAH MENDALUH	14 700	22 400	10 640	2 660	1 200	1 900
MUARA PAPALIK	-	9 800	-	-	-	-
PENGABUAN	8 763	3 040	16 168	7 284	829	140
SENYERANG	-	-	-	-	-	-
TUNGKAL ILIR	265	125	334	82	40	36
BRAM ITAM	-	1 540	-	-	-	150
SEBERANG KOTA	-	-	-	-	-	-
BETARA	117 068	139 044	255 977	13 965	14 695	12 050
KUALA BETARA	-	-	-	-	-	-
Tanjung Jabung Barat	154 610	186 077	64 461	26 917	22 536	16 391

Lanjutan Tabel/*Continued Table 5.1.6*

Kecamatan Subdistrict	Kunyit Turmeric		Komoditas daerah		Komoditas daerah	
	2020	2021 ^x	2020	2021 ^x	2020	2021 ^x
(1)	(8)	(9)	(10)	(11)	(12)	(13)
TUNGKAL ULU	9 768	2 844
MERLUNG	-	-
BATANG ASAM	479	218
TEBING TINGGI	296	52
RENAH MENDALUH	3 720	6 600
MUARA PAPALIK	-	-
PENGABUAN	964	1 068
SENYERANG	-	-
TUNGKAL ILIR	305	58
BRAM ITAM	3 600	4 800
SEBERANG KOTA	-	-
BETARA	12 594	7 108
KUALA BETARA	-	-
Tanjung Jabung Barat	31 726	22 748

Catatan/Note: ...

Sumber/Source: BPS, Statistik Pertanian Hortikultura SPH-TBF/BPS-Statistics Indonesia, Agricultural Statistic for Horticulture SPH-TBF

Tabel 5.1.7 **Luas Panen Tanaman Biofarmaka Menurut Jenis Tanaman di Kabupaten Tanjung Jabung Barat (m²), 2018–2021**
Table 5.1.7 **Harvested Area of Medicinal Plants by Kind of Plant in Tanjung Jabung Barat Regency (m²), 2018–2021**

Jenis Tanaman Kind of Plants	2018	2019	2020	2021 ^x
(1)	(2)	(3)	(4)	(5)
Jahe/Ginger	6 629	26 559	61 838	102 013
Kencur/East Indian Galangal	1 927	5 849	13 223	9 834
Kunyit/Turmeric	2 657	9 105	17 996	15 780
Laos/Lengkuas/Galanga	5 732	15 735	24 761	15 616
Komoditas daerah
Komoditas daerah

Catatan/Note: ...

Sumber/Source: BPS, Statistik Pertanian Hortikultura SPH-TBF/BPS-Statistics Indonesia, Agricultural Statistic for Horticulture SPH-TBF

Tabel 5.1.8 **Produksi Tanaman Biofarmaka Menurut Jenis Tanaman di Kabupaten Tanjung Jabung Barat (kg), 2018–2021**
Table **Production of Medicinal Plants by Kind of Plant in Tanjung Jabung Barat Regency (kg), 2018–2021**

Jenis Tanaman Kind of Plants	2018	2019	2020	2021 ^x
(1)	(2)	(3)	(4)	(5)
Jahe/Ginger	12 038	43 880	154 610	186 077
Kencur/East Indian Galangal	2 711	9 578	22 536	16 391
Kunyit/Turmeric	5 271	16 494	31 726	22 748
Laos/Lengkuas/Galanga	9 778	28 077	64 461	26 917
Komoditas daerah
Komoditas daerah

Catatan/Note: ...

Sumber/Source: BPS, Statistik Pertanian Hortikultura SPH-TBF/BPS-Statistics Indonesia, Agricultural Statistic for Horticulture SPH-TBF

Tabel
Table 5.1.9

Luas Panen Tanaman Hias Menurut Kecamatan dan Jenis Tanaman di Kabupaten Tanjung Jabung Barat (m²), 2020 dan 2021^x
Harvested Area of Ornamental Plants by Subdistrict and Kind of Plant in Tanjung Jabung Barat Regency (m²), 2020 and 2021^x

Kecamatan Subdistrict	Anggrek/ <i>Orchid</i>		Krisan/ <i>Chrysantemum</i>		Mawar/ <i>Rose</i>	
	2020	2021 ^x	2020	2021 ^x	2020	2021 ^x
(1)	(2)	(3)	(4)	(5)	(6)	(7)
TUNGKAL ULU	-	-	-	-	-	-
MERLUNG	-	-	-	-	-	-
BATANG ASAM	-	-	-	-	-	-
TEBING TINGGI	-	-	-	-	-	-
RENAH MENDALUH	-	-	-	-	-	-
MUARA PAPALIK	-	-	-	-	-	-
PENGABUAN	-	-	-	-	-	-
SENYERANG	-	-	-	-	-	-
TUNGKAL ILIR	100	-	-	-	132	47
BRAM ITAM	-	-	-	-	-	-
SEBERANG KOTA	-	-	-	-	-	-
BETARA	-	-	-	-	-	-
KUALA BETARA	-	-	-	-	-	-
Tanjung Jabung Barat	100	-	-	-	132	47

atan/Note: ...

Sumber/Source: BPS, Statistik Pertanian Hortikultura SPH-TH/BPS-Statistics Indonesia, Agricultural Statistik for Horticulture SPH-TH

Lanjutan Tabel/*Continued Table* 5.1.9

Kecamatan <i>Subdistrict</i>	Sedap Malam/ <i>Tuberose</i>		Komoditas daerah		Komoditas daerah	
	2020	2021*	2020	2021*	2020	2021*
(1)	(8)	(9)	(10)	(11)	(12)	(13)
TUNGKAL ULU	-	-	-	-	-	-
MERLUNG	-	-	-	-	-	-
BATANG ASAM	-	-	-	-	-	-
TEBING TINGGI	-	-	-	-	-	-
RENAH MENDALUH	-	-	-	-	-	-
MUARA PAPALIK	-	-	-	-	-	-
PENGABUAN	-	-	-	-	-	-
SENYERANG	-	-	-	-	-	-
TUNGKAL ILIR	-	-	-	-	-	-
BRAM ITAM	-	-	-	-	-	-
SEBERANG KOTA	-	-	-	-	-	-
BETARA	-	-	-	-	-	-
KUALA BETARA	-	-	-	-	-	-
Tanjung Jabung Barat	-	-	-	-	-	-

Catatan/*Note*: ...Sumber/*Source*: BPS, Statistik Pertanian Hortikultura SPH-TH/BPS-*Statistics Indonesia, Agricultural Statistik for Horticulture SPH-TH*

Tabel
Table 5.1.10

Produksi Tanaman Hias Menurut Kecamatan dan Jenis Tanaman di Kabupaten Tanjung Jabung Barat (tangkai), 2020 dan 2021^x
Production of Ornamental Plants by Subdistrict and Kind of Plant in Tanjung Jabung Barat Regency (stalks), 2020 and 2021^x

Kecamatan Subdistrict	Anggrek/Orchid		Krisan/Chrysantemum		Mawar/Rose	
	2020	2021 ^x	2020	2021 ^x	2020	2021 ^x
(1)	(2)	(3)	(4)	(5)	(6)	(7)
TUNGKAL ULU	-	-	-	-	-	-
MERLUNG	-	-	-	-	-	-
BATANG ASAM	-	-	-	-	-	-
TEBING TINGGI	-	-	-	-	-	-
RENAH MENDALUH	-	-	-	-	-	-
MUARA PAPALIK	-	-	-	-	-	-
PENGABUAN	-	-	-	-	-	-
SENYERANG	-	-	-	-	-	-
TUNGKAL ILIR	489	-	-	-	666	143
BRAM ITAM	-	-	-	-	-	-
SEBERANG KOTA	-	-	-	-	-	-
BETARA	-	-	-	-	-	-
KUALA BETARA	-	-	-	-	-	-
Tanjung Jabung Barat	489	-	-	-	666	143

Lanjutan Tabel/*Continued Table* 5.1.10

Kecamatan <i>Subdistrict</i>	Sedap Malam/ <i>Tuberose</i>		Komoditas daerah		Komoditas daerah	
	2020	2021*	2020	2021*	2020	2021*
(1)	(8)	(9)	(10)	(11)	(12)	(13)
TUNGKAL ULU	-	-	-	-	-	-
MERLUNG	-	-	-	-	-	-
BATANG ASAM	-	-	-	-	-	-
TEBING TINGGI	-	-	-	-	-	-
RENAH MENDALUH	-	-	-	-	-	-
MUARA PAPALIK	-	-	-	-	-	-
PENGABUAN	-	-	-	-	-	-
SENYERANG	-	-	-	-	-	-
TUNGKAL ILIR	-	-	-	-	-	-
BRAM ITAM	-	-	-	-	-	-
SEBERANG KOTA	-	-	-	-	-	-
BETARA	-	-	-	-	-	-
KUALA BETARA	-	-	-	-	-	-
Tanjung Jabung Barat	-	-	-	-	-	-

Catatan/*Note*: ...Sumber/*Source*: BPS, Statistik Pertanian Hortikultura SPH-TH/BPS-*Statistics Indonesia, Agricultural Statistik for Horticulture SPH-TH*

Tabel 5.1.11 **Luas Panen Tanaman Hias Menurut Jenis Tanaman di Kabupaten Tanjung Jabung Barat (m²), 2018–2021**
Table 5.1.11 **Harvested Area of Ornamental Plants by Kind of Plant in Tanjung Jabung Barat Regency (m²), 2018–2021**

Jenis Tanaman Kind of Plants	2018	2019	2020	2021 ^x
(1)	(2)	(3)	(4)	(5)
Anggrek/ <i>Orchid</i>	-	85	100	-
Krisan/ <i>Chrysantemum</i>	-	-	-	-
Mawar/ <i>Rose</i>	-	175	132	47
Sedap Malam/ <i>Tuberose</i>	-	-	-	-
Komoditas daerah	-	-	-	-
Komoditas daerah	-	-	-	-

Catatan/Note: ...

Sumber/Source: BPS, Statistik Pertanian Hortikultura SPH-TH/BPS-Statistics Indonesia, Agricultural Statistik for Horticulture SPH-TH

Tabel
Table 5.1.12

**Produksi Tanaman Hias Menurut Jenis Tanaman di
Kabupaten Tanjung Jabung Barat (tangkai), 2018–2021**
*Production of Ornamental Plants by Kind of Plant n Tanjung
Jabung Barat Regency (stalks), 2018–2021*

Jenis Tanaman <i>Kind of Plants</i>	2018	2019	2020	2021 ^x
(1)	(2)	(3)	(4)	(5)
Anggrek/ <i>Orchid</i>	-	180	489	-
Krisan/ <i>Chrysantemum</i>	-	-	-	-
Mawar/ <i>Rose</i>	-	450	666	143
Sedap Malam/ <i>Tuberose</i>	-	-	-	-
Komoditas daerah	-	-	-	-
Komoditas daerah	-	-	-	-

Catatan/*Note*: ...

Sumber/*Source*: BPS, Statistik Pertanian Hortikultura SPH-TH/*BPS-Statistics Indonesia, Agricultural Statistik for Horticulture SPH-TH*

Tabel
Table 5.1.13

Produksi Buah-buahan Menurut Kecamatan dan Jenis Tanaman di Kabupaten Tanjung Jabung Barat (kuintal), 2020 dan 2021^x
Production of Fruits by Subdistrict and Kind of Plant in Tanjung Jabung Barat Regency (kuintal), 2020 and 2021^x

Kecamatan Subdistrict	Mangga/Mango		Durian/Durian	
	2020	2021 ^x	2020	2021 ^x
(1)	(2)	(3)	(4)	(5)
TUNGKAL ULU	89	62	152	316
MERLUNG	501	1 103	2 625	4 297
BATANG ASAM	440	311	7 308	115
TEBING TINGGI	-	803	-	1 412
RENAH MENDALUH	391	1 718	2 368	4 295
MUARA PAPALIK	-	1	-	828
PENGABUAN	138	-	1 343	-
SENYERANG	601	84	-	16.5
TUNGKAL ILIR	522	654	-	-
BRAM ITAM	166	925	-	-
SEBERANG KOTA	1 204	2 082.5	1 155	-
BETARA	688	516.8	768	196
KUALA BETARA	-	-	-	-
Tanjung Jabung Barat	4 740	8 260.3	15 719	11 475.5

Lanjutan Tabel/*Continued Table* 5.1.13

Kecamatan Subdistrict	Jeruk Siam/Orange/Tangerine		Pisang/Banana	
	2020	2021*	2020	2021*
(1)	(6)	(7)	(8)	(9)
TUNGKAL ULU	-	14	3 881	1 696
MERLUNG	163	-	395	1 270
BATANG ASAM	961	1 297	233 070	175 217
TEBING TINGGI	883	5 609	3 068	4 679
RENAH MENDALUH	70	3 922	1 036	1 015
MUARA PAPALIK	27	16	85	107
PENGABUAN	110	49.4	2 369	4 603
SENYERANG	318	42	6 486	19 370
TUNGKAL ILIR	3.4	0.4	1 073	777
BRAM ITAM	3 500	5 030	376	158.2
SEBERANG KOTA	-	-	228	615.2
BETARA	10 684	6 665	9 310	345
KUALA BETARA	-	-	7 063	8 904
Tanjung Jabung Barat	16 719.4	22 644.8	268 440	21 875.4

Lanjutan Tabel/Continued Table 5.1.13

Kecamatan Subdistrict	Pepaya/Papaya		Salak/Snakefruit	
	2020	2021*	2020	2021*
(1)	(10)	(11)	(12)	(13)
TUNGKAL ULU	105	432	-	-
MERLUNG	619	1 161	208	251
BATANG ASAM	785	1 418	2 080	8 377
TEBING TINGGI	1 208	2 092	-	-
RENAH MENDALUH	537	285	31	171
MUARA PAPALIK	73	849	-	-
PENGABUAN	147	336	-	-
SENYERANG	176	459	-	-
TUNGKAL ILIR	113	333	-	-
BRAM ITAM	86	58.8	-	-
SEBERANG KOTA	81	82.9	-	-
BETARA	681	139	-	-
KUALA BETARA	-	-	-	-
Tanjung Jabung Barat	4611	7 645.7	2 319	8 799

Lanjutan Tabel/*Continued Table* 5.1.13

Kecamatan <i>Subdistrict</i>	Komoditas daerah		Komoditas daerah	
	2020	2021 ^a	2020	2021 ^a
(1)	(10)	(11)	(12)	(13)
TUNGKAL ULU	-	-	-	-
MERLUNG	-	-	-	-
BATANG ASAM	-	-	-	-
TEBING TINGGI	-	-	-	-
RENAH MENDALUH	-	-	-	-
MUARA PAPALIK	-	-	-	-
PENGABUAN	-	-	-	-
SENYERANG	-	-	-	-
TUNGKAL ILIR	-	-	-	-
BRAM ITAM	-	-	-	-
SEBERANG KOTA	-	-	-	-
BETARA	-	-	-	-
KUALA BETARA	-	-	-	-
Tanjung Jabung Barat	-	-	-	-

Catatan/*Note*: ...Sumber/*Source*: BPS, Statistik Pertanian Hortikultura SPH-BST/*BPS-Statistics Indonesia, Agricultural Statistic for Horticulture SPH-BST*

Tabel
Table 5.1.14

Produksi Buah-Buahan dan Sayuran Tahunan Menurut Jenis Tanaman di Kabupaten Tanjung Jabung Barat (kuintal), 2018–2021
Production of Annual Fruits and Vegetables by Kind of Plant in Tanjung Jabung Barat Regency (quintal), 2018–2021

Jenis Tanaman Kind of Plants	2018	2019	2020	2021 ^x
(1)	(2)	(3)	(4)	(5)
Buah–Buahan/Fruits:				
Durian/ <i>Durian</i>	4 850	226 658	15 719	11 475.5
Jeruk Siam/Keprok/ <i>Orange/Tangerine</i>	96 506	102 609	16 719	22 644.8
Mangga/ <i>Mango</i>	6 682	5 899	4 740	8 260.3
Pepaya/ <i>Papaya</i>	6 442	7 811	4 611	7 645.7
Pisang/ <i>Banana</i>	55 045	260 033	268 440	21 8756.4
Salak/ <i>Snakefruit</i>	617	2 479	2 319	8 799
Komoditas daerah	-	-	-	-
Komoditas daerah	-	-	-	-
Sayuran/Vegetables:				
Komoditas daerah	-	-	-	-
Komoditas daerah	-	-	-	-

Catatan/Note: ...

Sumber/Source: BPS, Statistik Pertanian Hortikultura SPH-BST/BPS-Statistics Indonesia, Agricultural Statistic for Horticulture SPH-BST

5.2 PERKEBUNAN

ESTATE CROPS

Tabel 5.2.1 Luas Areal Tanaman Perkebunan Menurut Kecamatan dan Jenis Tanaman di Kabupaten Tanjung Jabung Barat (ha), 2020 dan 2021^x
Planted Area of Estate Crops by Subdistrict and Type of Crops in Tanjung Jabung Barat Regency (ha), 2020 and 2021^x

Kecamatan Subdistrict	Kelapa Sawit/Oil Palm		Kelapa/Coconut	
	2020	2021 ^x	2020	2021 ^x
(1)	(2)	(3)	(4)	(5)
TUNGKAL ULU	7 455.51	7 456.51	11	11
MERLUNG	12 246	9 691	0	0
BATANG ASAM	15 311.32	15 785.32	19	19
TEBING TINGGI	11 267	11 267	51	51
RENAH MENDALUH	7 849	7 848	12	12
MUARA PAPALIK	10 558	9 200	14	14
PENGABUAN	448	450	13 393	13 393
SENYERANG	1 054	1 054	11 271	11 268
TUNGKAL ILIR	171	171	6 281	6 281
BRAM ITAM	3 735	3 735	5 675	5 675
SEBERANG KOTA	32	42	5 133	5 123
BETARA	2 601	2 609	4 244	4 244
KUALA BETARA	387	387	9 290	9 290
Tanjung Jabung Barat	73,115	69,696	55,394	55,381

Catatan/Note: ...

Sumber/Source: Dinas Perkebunan Kabupaten Tanjung Jabung Barat

Lanjutan Tabel/Continued Table 5.2.1

Kecamatan Subdistrict	Karet/Rubber		Kopi/Coffee	
	2020	2021 ^x	2020	2021 ^x
(1)	(6)	(7)	(8)	(9)
TUNGKAL ULU	705	671	0	0
MERLUNG	990	964	0	0
BATANG ASAM	1 239	1 028	31	253
TEBING TINGGI	7	7	37	37
RENAH MENDALUH	1 663	1 661	0	0
MUARA PAPALIK	561	554	0	0
PENGABUAN	1 336	1 336	295	295
SENYERANG	493	493	194	194
TUNGKAL ILIR	0	0	0	0
BRAM ITAM	0	0	449	449
SEBERANG KOTA	0	0	0	0
BETARA	1 171	1 163	1 370	1 370
KUALA BETARA	0	0	375	375
Tanjung Jabung Barat	8 165	7 877	2 751	2 973

Catatan/Note: ...

Sumber/Source: Dinas Perkebunan Kabupaten Tanjung Jabung Barat

<https://tanjabbarkab.bps.go.id>

Lanjutan Tabel/Continued Table 5.2.1

Kecamatan Subdistrict	Kakao/Cocoa		Tebu/Sugar cane	
	2020	2021 ^x	2020	2021 ^x
(1)	(10)	(11)	(12)	(13)
TUNGKAL ULU	0	0	-	-
MERLUNG	0	0	-	-
BATANG ASAM	76	33	-	-
TEBING TINGGI	0	0	-	-
RENAH MENDALUH	212	212	-	-
MUARA PAPALIK	0	0	-	-
PENGABUAN	0	0	-	-
SENYERANG	0	0	-	-
TUNGKAL ILIR	0	0	-	-
BRAM ITAM	0	0	-	-
SEBERANG KOTA	0	0	-	-
BETARA	7	7	-	-
KUALA BETARA	56	56	-	-
Tanjung Jabung Barat	351	308	-	-

Catatan/Note: ...

Sumber/Source: Dinas Perkebunan Kabupaten Tanjung Jabung Barat

Lanjutan Tabel/Continued Table 5.2.1

Kecamatan Subdistrict	Teh/Tea		Pinang/Betel Nut	
	2020	2021 ^x	2020	2021 ^x
(1)	(14)	(15)	(16)	(17)
TUNGKAL ULU	-	-	25	25
MERLUNG	-	-	0	0
BATANG ASAM	-	-	36	55
TEBING TINGGI	-	-	202	202
RENAH MENDALUH	-	-	0	21
MUARA PAPALIK	-	-	9	10
PENGABUAN	-	-	4 780	4 783
SENYERANG	-	-	1 242	1 242
TUNGKAL ILIR	-	-	586	586
BRAM ITAM	-	-	1 397	1 397
SEBERANG KOTA	-	-	798	798
BETARA	-	-	1 042	1 046
KUALA BETARA	-	-	1 355	1 355
Tanjung Jabung Barat	-	-	11 472	11 520

Catatan/Note: ...

Sumber/Source: Dinas Perkebunan Kabupaten Tanjung Jabung Barat

Tabel 5.2.2
Table

Produksi Perkebunan Menurut Kecamatan dan Jenis Tanaman di Kabupaten Tanjung Jabung Barat (ton), 2020 dan 2021*
Production of Estate by Subdistrict and Type of Crops in Tanjung Jabung Barat Regency (ton), 2020 and 2021*

Kecamatan Subdistrict	Kelapa Sawit/Oil Palm		Kelapa/Coconut	
	2020	2021*	2020	2021*
(1)	(2)	(3)	(4)	(5)
TUNGKAL ULU	10 822	10 822	7	9
MERLUNG	13 479	14 385	0	0
BATANG ASAM	26 126	33 436.32	10	10
TEBING TINGGI	23 953	23 953	18	18
RENAH MENDALUH	9 670	10 716	6	6
MUARA PAPALIK	26 832	23 974.56	0	7
PENGABUAN	441	443	13 533	13 521
SENYERANG	1 173	1 183	10 733	10 766
TUNGKAL ILIR	81	243	6 947	7 539
BRAM ITAM	4 077	4 077	5 566	5 566
SEBERANG KOTA	26	57	5 009	5 218
BETARA	1 449	1 435	1 650	1 637
KUALA BETARA	1 217	1 217	11 187.6	11 520
Tanjung Jabung Barat	119 346	125 942	54 667	55 817

Catatan/Note: ...

Sumber/Source: Dinas Perkebunan Kabupaten Tanjung Jabung Barat

Lanjutan Tabel/*Continued Table* 5.2.2

Kecamatan Subdistrict	Karet/Rubber		Kopi/Coffee	
	2020	2021 ^x	2020	2021 ^x
(1)	(6)	(7)	(8)	(9)
TUNGKAL ULU	211	211	0	0
MERLUNG	1 116	703	0	0
BATANG ASAM	492	452	3	4
TEBING TINGGI	2.2	2.2	28	3.6
RENAH MENDALUH	723	936	0	0
MUARA PAPALIK	485	474	0	0
PENGABUAN	507	507	95	96
SENYERANG	32	32	42	42
TUNGKAL ILIR	0	0	0	0
BRAM ITAM	0	0	307	307
SEBERANG KOTA	0	0	0	0
BETARA	254	224	493	490
KUALA BETARA	0	0	217	217
Tanjung Jabung Barat	3 822	3 541	1 185	1 160

Catatan/Note: ...

Sumber/Source: Dinas Perkebunan Kabupaten Tanjung Jabung Barat

Lanjutan Tabel/Continued Table 5.2.2

Kecamatan Subdistrict	Kakao/Cocoa		Tebu/Sugar cane	
	2020	2021 ^x	2020	2021 ^x
(1)	(10)	(11)	(12)	(13)
TUNGKAL ULU	0	0	-	-
MERLUNG	0	0	-	-
BATANG ASAM	26	16	-	-
TEBING TINGGI	0	0	-	-
RENAH MENDALUH	4	4	-	-
MUARA PAPALIK	0	0	-	-
PENGABUAN	0	0	-	-
SENYERANG	0	0	-	-
TUNGKAL ILIR	0	0	-	-
BRAM ITAM	0	0	-	-
SEBERANG KOTA	0	0	-	-
BETARA	1	1	-	-
KUALA BETARA	0	0	-	-
Tanjung Jabung Barat	31	21	-	-

Catatan/Note: ...

Sumber/Source: Dinas Perkebunan Kabupaten Tanjung Jabung Barat

Lanjutan Tabel/*Continued Table* 5.2.2

Kecamatan Subdistrict	Teh/Tea		Pinang/Betel Nut	
	2020	2021 ^x	2020	2021 ^x
(1)	(14)	(15)	(16)	(17)
TUNGKAL ULU	-	-	28	25.5
MERLUNG	-	-	0	0
BATANG ASAM	-	-	12	31.62
TEBING TINGGI	-	-	95.2	159.12
RENAH MENDALUH	-	-	1 494	0
MUARA PAPALIK	-	-	3	4.59
PENGABUAN	-	-	4 053	3 459.84
SENYERANG	-	-	1 312	809.88
TUNGKAL ILIR	-	-	632	465.12
BRAM ITAM	-	-	1 026	1 040.91
SEBERANG KOTA	-	-	691	545.7
BETARA	-	-	938	984.81
KUALA BETARA	-	-	1 673	1 074.06
Tanjung Jabung Barat	-	-	10 465	8 601

Catatan/Note: ...

Sumber/Source: Dinas Perkebunan Kabupaten Tanjung Jabung Barat

06

INDUSTRI, PERTAMBANGAN, DAN ENERGI
Industry, Mining, and Energy

11.089

Jumlah Pelanggan Air
KabupatenTanjung Jabung Barat 2021

139.777 m³

Air disalurkan 2021

Sumber : PDAM Tirta Pengabuan Kabupaten Tanjung Jabung Barat/
Water Supply Corporation of Tanjung Jabung Barat Regency

<https://tanjabbarkab.bps.go.id>

PENJELASAN TEKNIS

1. Industri manufaktur adalah suatu kegiatan ekonomi yang melakukan kegiatan mengubah suatu barang dasar secara mekanis, kimia, atau dengan tangan sehingga menjadi barang jadi/setengah jadi, dan atau barang yang kurang nilainya menjadi barang yang lebih tinggi nilainya, dan sifatnya lebih dekat kepada pemakai akhir. Termasuk dalam kegiatan ini adalah jasa industri dan pekerjaan perakitan.
2. Jasa industri adalah kegiatan industri yang melayani keperluan pihak lain. Pada kegiatan ini bahan baku disediakan oleh pihak lain sedangkan pihak pengolah hanya melakukan pengolahannya dengan mendapat imbalan sebagai balas jasa (upah maklon).
3. Perusahaan atau usaha industri adalah suatu unit (kesatuan) usaha yang melakukan kegiatan ekonomi, bertujuan menghasilkan barang atau jasa, terletak pada suatu bangunan atau lokasi tertentu, dan mempunyai catatan administrasi tersendiri mengenai produksi dan struktur biaya serta ada seorang atau lebih yang bertanggung jawab atas usaha tersebut.

TECHNICAL NOTES

1. *Manufacturing industry is defined as an economic activity processing basic goods mechanically, chemicals or manually into final or intermediate goods. It is also defined as processing of lower value goods into higher value goods as final or intermediate products. The activities also include services for manufacturing and assembling.*
2. *Services for manufacturing is defined as a manufacturing activity which serving other manufacturing establishments. In this case, raw materials are supplied by others while the workers are paid as a compensation for processing raw materials.*
3. *A manufacturing establishment is defined as a production unit engaged in economic activity, producing goods or services, located in a building or in a certain location, keeping a business record concerning the production and cost structure, and having a person or more that are responsible to those activities.*

4. Industri manufaktur dikelompokkan ke dalam 4 golongan berdasarkan banyaknya pekerja, yaitu: industri besar (100 orang pekerja atau lebih), industri sedang/menengah (20–99 orang pekerja), industri kecil (5–19 orang pekerja), dan industri mikro (1–4 orang pekerja).
 5. Pelanggan adalah individu atau kelompok, baik rumah tangga, perusahaan atau institusi non profit yang membeli air bersih dari perusahaan air bersih.
 6. Air disalurkan adalah volume air bersih dari perusahaan air bersih
4. *Manufacturing industries are categorized into four groups, based on the number of employees: large scale manufacturing (100 employees or more), medium scale manufacturing (20–99 employees), small scale manufacturing (5–19 employees), and micro industry (1–4 employees).*
 5. *Customers are individuals or groups, whether household, company or non-profit institutions that buy water supply from water supply establishment.*
 6. *Distributed water is the volume of water supply from water supply establishment.*

ULASAN**Energi**

Listrik yang terjual dikelompokkan menurut lima golongan. 5 golongan golongan tersebut adalah golongan rumah tangga, golongan industri, golongan perkantoran, golongan sosial dan penerangan jalan, dan golongan bisnis. Golongan yang paling besar pemakaian listrik yaitu golongan Rumah Tangga 2020 sebesar 6.757.270 kwh.

DESCRIPTION**Energy**

Sold Electricity was classified into five classification. They were household class, industry class, office class, social and road lighting class, and business class. The highest consumption of electricity was Household in amount 2020 of 6.757.270 kwh.

<https://tanjabbarkab.bps.go.id>

Tabel
Table 6.1

Daya Terpasang, Produksi, dan Distribusi Listrik PT. PLN (Persero) pada Cabang/Ranting PLN Menurut Kecamatan di KabupatenTanjung Jabung Barat, 2021
Installed Electricity Power, Production, and Distribution of PT. PLN (Persero) at PLN Branch by Subdistrict in Tanjung Jabung Barat Regency, 2021

Kecamatan Subdistrict	Daya Terpasang Installed Electricity Power (KW)	Produksi Listrik Electricity Production (KWh)	Listrik Terjual Electricity Sold (KWh)	Dipakai Sendiri Own Used (KWh)	Susut/ Hilang Shrinkage/ Lost (KWh)
(1)	(2)	(3)	(4)	(5)	(6)
TUNGKAL ULU
MERLUNG
BATANG ASAM
TEBING TINGGI
RENAH MENDALUH
MUARA PAPALIK
PENGABUAN
SENYERANG
TUNGKAL ILIR
BRAM ITAM
SEBERANG KOTA
BETARA
KUALA BETARA
Tanjung Jabung Barat	...	164 481 189	131 711 459

Catatan/Note: ...

Sumber/Source: PT PLN ULP Kuala Tungkal/PT PLN ULP Kuala Tungkal

Tabel
Table 6.2**Jumlah Pelanggan Listrik Menurut Kecamatan di
Kabupaten Tanjung Jabung Barat, 2017–2021**
**Number of Electricity Customers by Subdistrict in Tanjung
Jabung Barat Regency, 2017–2021**

Kecamatan Subdistrict	2017	2018	2019	2020	2021
(1)	(2)	(3)	(4)	(5)	(6)
TUNGKAL ULU
MERLUNG
BATANG ASAM
TEBING TINGGI
RENAH MENDALUH
MUARA PAPALIK
PENGABUAN
SENYERANG
TUNGKAL ILIR
BRAM ITAM
SEBERANG KOTA
BETARA
KUALA BETARA
Tanjung Jabung Barat

Catatan/Note: ...

Sumber/Source: PT PLN ULP Kuala Tungkal/PT PLN ULP Kuala Tungkal

Tabel
Table 6.3**Jumlah Pelanggan dan Air yang Disalurkan Menurut Kecamatan di Kabupaten Tanjung Jabung Barat, 2021**
Number of Customers and Distributed Water by Subdistrict in Tanjung Jabung Barat Regency, 2021

Kecamatan Subdistrict	Pelanggan Number of Customers	Air Disalurkan Distributed Water (m ³)	Nilai Value (Rp)
(1)	(2)	(3)	(4)
Kuala Tungkal	6 131	55 970	197 941 800
Merlung	771	15 687	442 271 150
Tungkal Ulu	672	9 529	23 536 200
Pengabuan	959	15 949	41 913 900
Senyerang	176	2 330	5 358 900
Batang Asam	640	11 829	37 323 300
Muara Papalik	366	6 596	16 740 750
Tebing Tinggi	927	14 467	50 034 900
Renah Mendaluh	475	7 488	18 646 900
Tanjung Jabung Barat	10 640	139 775	418 943 590

Catatan/Note: ...

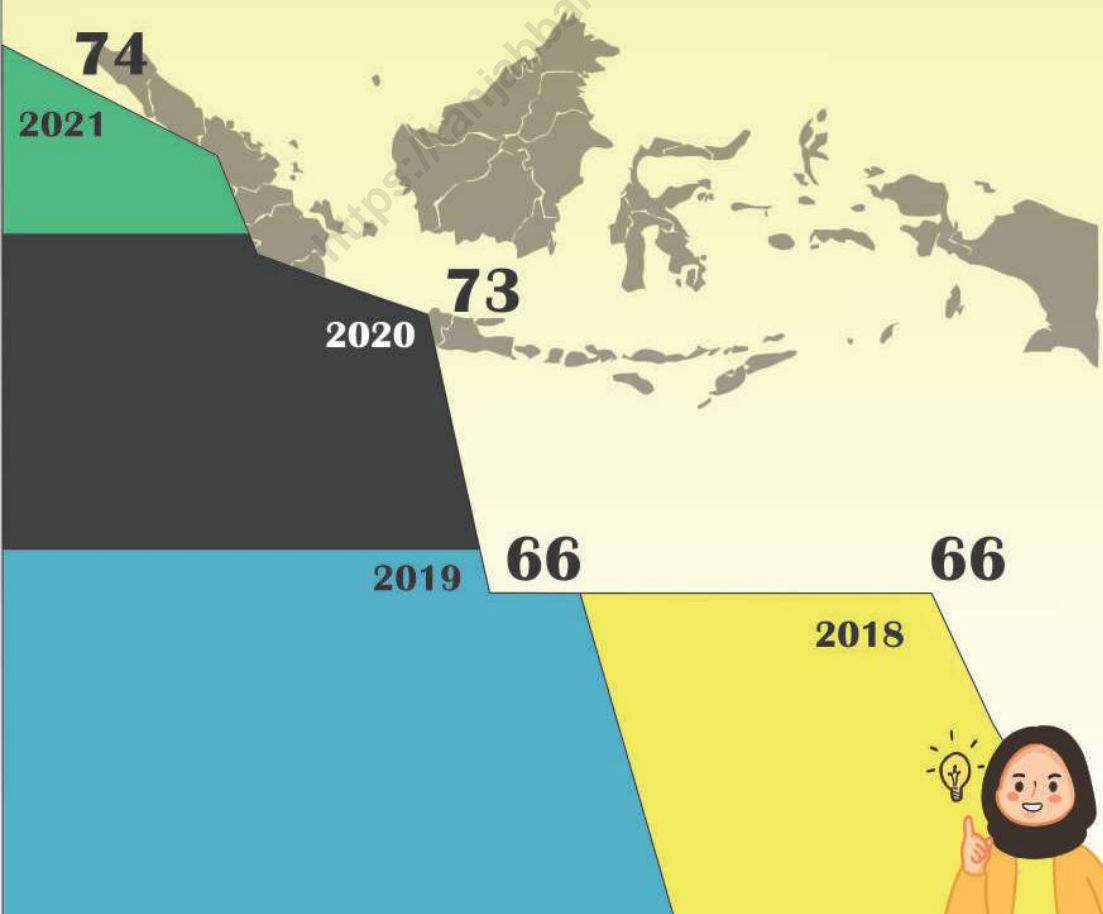
Sumber/Source: PDAM Tirta Pengabuan Kabupaten Tanjung Jabung Barat/Water Supply Corporation of Tanjung Jabung Barat Regency

PARIWISATA

Jumlah Rumah Makan/Restoran
Menurut Kecamatan Tanjung Jabung
Barat 2018-2021



KECAMATAN, Tanjung Jabung Barat



<https://tanjabbarkab.bps.go.id>

PENJELASAN TEKNIS

1. Wisatawan mancanegara (wisman) ialah setiap pengunjung yang mengunjungi suatu negara di luar tempat tinggalnya, didorong oleh satu atau beberapa keperluan tanpa bermaksud memperoleh penghasilan di tempat yang dikunjungi dan lamanya kunjungan tersebut tidak lebih dari satu tahun (12 bulan). Definisi ini mencakup 2 (dua) kategori wisatawan mancanegara, yaitu :
 - a. Wisatawan (turis) ialah setiap pengunjung seperti definisi di atas yang tinggal paling sedikit 24 jam, akan tetapi tidak lebih dari 1 (satu) tahun di tempat yang dikunjungi, dengan maksud antara lain: berlibur, rekreasi, olah raga, bisnis, menghadiri pertemuan, studi, dan kunjungan dengan alasan kesehatan.
 - b. Excursionist ialah setiap pengunjung seperti definisi di atas yang tinggal kurang dari 24 jam di tempat yang dikunjungi (termasuk "Cruise passengers"). Cruise Passengers ialah setiap pengunjung yang tiba di suatu negara di mana mereka tidak menginap di akomodasi yang tersedia di negara tersebut, misalnya dengan kapal laut.
2. Rata-rata lama tinggal adalah rata-rata waktu tinggal wisatawan mancanegara di Indonesia untuk satu kali kunjungan.

TECHNICAL NOTES

1. *An International Visitor is any person visiting a country other than his usual place of residence for any reason other than for earning income in the country visited, and the length of stay is no more than one year (12 months). This definition covers two categories of foreign visitors, namely:*
 - a. *"Tourist" is any visitor staying for at least 24 hours, but no more than one year, in the country visited, with the intention of visiting, and for any of these purposes: Pleasure, recreation and sports, Business, visiting friends and relatives, missions, attending meetings, conferences, visit for health reasons and study.*
 - b. *"Excursionist" is any visitor staying less than 24 hours in the country visited including, "Cruise Passengers", i.e. visitors arriving in a country without staying in any accommodation available in the visited country.*
2. *Average length of stay is the average stay duration of foreign visitor in Indonesia for one trip.*

3. Usaha penyediaan akomodasi adalah usaha yang menyediakan pelayanan penginapan yang dapat dilengkapi dengan pelayanan pariwisata lainnya. Usaha penyediaan akomodasi dapat berupa hotel, vila, pondok wisata, bumi perkemahan, persinggahan karavan, dan akomodasi lainnya yang digunakan untuk tujuan pariwisata.
 4. Hotel adalah penyediaan akomodasi secara harian berupa kamar-kamar di dalam satu bangunan yang dapat dilengkapi dengan jasa pelayanan makan dan minum, kegiatan hiburan dan atau fasilitas lainnya. Hotel terdiri dari hotel berbintang dan hotel non- bintang.
 5. Hotel bintang adalah usaha penyediaan jasa pelayanan penginapan, makan minum serta jasa lainnya bagi umum dengan menggunakan sebagian atau seluruh bangunan. Usaha ini dikelola secara komersial serta memenuhi ketentuan persyaratan sebagai hotel bintang (termasuk berlian) yang ditetapkan dalam surat keputusan instansi yang membinanya. Misalnya hotel bintang lima, hotel bintang empat dan seterusnya.
3. *The business of providing accommodation is a business that provides specialty services that can be equipped with other tourism services. It includes hotel, villa, cottage, camping, caravan stop, and other accommodation that are used for tourism purposes.*
 4. *Hotel is a daily supply of accommodation rooms within a building which can be equipped with eating and drinking services, entertainment activities and/or other facilities. Hotel consists of a classified hotel and a non-classified hotel.*
 5. *A star hotel is the business of providing an accommodation, eating and drinking as well as other services for the public by using a building or a part of a building. It is managed commercially and meets specified requirements as a star hotel (including diamonds) set forth in the decree of fostering agency. For example, five star hotel, four star hotel, and so on.*

ULASAN

Kabupaten Tanjung Jabung Barat memiliki 11 hotel. klasifikasi hotel yang ada di Kabupaten Tanjung Jabung Barat adalah 2 hotel berbintang dan ada 9 non bintang.

DESCRIPTION

Tanjung Jabung Barat Regency has 11 units of hotels. The classification of hotels in this regency is 2 star hotels and 9 non star hotels.

<https://tanjabbarkab.bps.go.id>

Tabel
Table 7.1**Jumlah Rumah Makan/Restoran Menurut Kecamatan di
Kabupaten Tanjung Jabung Barat, 2018–2021**
**Number of Restaurants by Subdistrict in Tanjung Jabung
Barat Regency/Municipality, 2018–2021**

Kecamatan Subdistrict	2018	2019	2020	2021
(1)	(2)	(3)	(4)	(5)
TUNGKAL ULU	5	5	5	5
MERLUNG	6	6	6	6
BATANG ASAM	8	8	8	8
TEBING TINGGI	12	12	12	12
RENAH MENDALUH	-	-	-	-
MUARA PAPALIK	2	2	2	2
PENGABUAN	1	1	1	1
SENYERANG	1	1	1	1
TUNGKAL ILIR	19	19	26	27
BRAM ITAM	5	5	5	5
SEBERANG KOTA	-	-	-	-
BETARA	7	7	7	7
KUALA BETARA	-	-	-	-
Tanjung Jabung Barat	66	66	73	74

Catatan/Note: -

Sumber/Source: Dinas Pariwisata, Pemuda dan Olahraga Kabupaten Tanjung Jabung Barat/ *Tourism, Youth and Sports Instantion of Tanjung Jabung Barat Regency*

Tabel 7.2
Table

Banyaknya Hotel dan Penginapan, Jumlah Kamar dan Tempat Tidur Yang Tersedia Menurut Kecamatan di Kabupaten Tanjung Jabung Barat, 2021
Number of Hotel, Available Room and Bed by Subdistrict in Tanjung Jabung Barat Regency, 2021

Kecamatan Subdistrict	Jumlah Hotel dan Penginapan Number of Hotels	Jumlah Kamar Rooms	Jumlah Tempat Tidur Bed
(1)	(2)	(3)	(4)
TUNGKAL ULU	-	-	-
MERLUNG	-	-	-
BATANG ASAM	-	-	-
TEBING TINGGI	-	-	-
RENAH MENDALUH	-	-	-
MUARA PAPALIK	-	-	-
PENGABUAN	-	-	-
SENYERANG	-	-	-
TUNGKAL ILIR	11	271	399
BRAM ITAM	-	-	-
SEBERANG KOTA	-	-	-
BETARA	-	-	-
KUALA BETARA	-	-	-
Tanjung Jabung Barat	11	271	399

Sumber/Source: BPS Kabupaten Tanjung Jabung Barat/BPS-Statistics of Tanjung Jabung Barat Regency

Tabel
Table 7.3**Daftar Hotel/Penginapan, Banyak Kamar dan Tempat
Tidur di Kabupaten Tanjung Jabung Barat Tahun 2021**
*List of Hotel/Inn, Number of Rooms and Beeds in Tanjung
Jabung Barat Regency, 2021*

Nama Hotel/Penginapan <i>Names of Hotel/Inn</i>	Jumlah Kamar <i>Number of Rooms</i>	Jumlah Tempat Tidur <i>Bed</i>
(1)	(2)	(3)
HOTEL RIVOLLY	21	34
HOTEL NANBER	21	23
HOTEL AR-RIYADH	42	84
HOTEL CAHAYA	40	76
HOTEL SUNGAI BATANG INDAH	20	20
HOTEL SETIA JAYA	20	20
HOTEL MELATI JAYA	15	19
HOTEL GRAND ARRIYADH	23	28
HOTEL MASA KINI	25	36
TUNGKAL HOTEL	17	17
HOTEL SYARIAH	28	37
Tanjung Jabung Barat	271	399

Sumber/Source: BPS Kabupaten Tanjung Jabung Barat/BPS-Statistics of Tanjung Jabung Barat Regency

KOMUNIKASI

Jumlah Kantor Pos Pembantu Menurut kecamatan di Kabupaten Tanjung Jabung Barat

2018 - 2021



<https://tanjabbarkab.bps.go.id>

PENJELASAN TEKNIS**TECHNICAL NOTES**

1. 1. Kendaraan bermotor adalah setiap kendaraan yang digerakkan oleh peralatan teknik yang ada pada kendaraan tersebut, biasanya digunakan untuk angkutan orang atau barang di atas jalan raya selain kendaraan yang berjalan di atas rel. Kendaraan bermotor yang dicatat adalah semua jenis kendaraan kecuali kendaraan bermotor TNI/Polri dan Korps Diplomatik.
2. Mobil penumpang adalah setiap kendaraan bermotor yang dilengkapi dengan tempat duduk untuk sebanyak-banyaknya delapan orang, tidak termasuk tempat duduk untuk pengemudi, baik dilengkapi atau tidak dilengkapi bagasi.
3. Mobil bis adalah setiap kendaraan bermotor yang dilengkapi dengan tempat duduk untuk lebih dari delapan orang, tidak termasuk tempat duduk untuk pengemudi, baik dilengkapi atau tidak dilengkapi bagasi.
4. Mobil truk adalah setiap kendaraan bermotor yang digunakan untuk angkutan barang, selain mobil penumpang, mobil bis dan kendaraan bermotor roda dua.

1. *Motor vehicles are any kind of vehicles motorized by machine set up in those vehicles, they are usually used for transporting peoples or goods on roads except vehicles moving along a railway line. The data cover all kinds of motor vehicles except those belong to Indonesia Army Force Indonesian State Police and Diplomatic Corps.*
2. *Passenger cars are any motor vehicles with no more than eight seats, excluding seat for driver, it can be with or without hoot.*
3. *Buses are large passenger cars having seats for more than eight passengers, excluding seat for driver, it can be with or without hoot.*
4. *Trucks are any motor vehicles used to transport goods excluding passenger cars, buses, and motorcycles.*

5. Kantor Pos adalah tempat pemberi pelayanan komunikasi tertulis dan atau surat elektronik, layanan paket, layanan logistik, layanan transaksi keuangan, dan layanan keagenan pos untuk kepentingan umum. Rumah pos berfungsi sama seperti kantor pos dan kantor pos pembantu, bedanya rumah pos biasanya terletak di daerah terpencil.
 6. Telekomunikasi adalah setiap pemancaran, pengiriman dan atau penerimaan dari setiap informasi dalam bentuk tanda-tanda, isyarat, tulisan, gambar, suara dan bunyi melalui sistem kawat, optik, radio atau sistem elektromagnetik lainnya.
 7. Jaringan telekomunikasi adalah rangkaian perangkat telekomunikasi dan kelengkapannya yang digunakan dalam bertelekomunikasi.
 8. Telepon tetap kabel dalam Susenas disebut telepon rumah adalah jaringan telekomunikasi menggunakan perangkat telepon tetap dengan kabel yang secara umum diatur oleh standar-standar teknis dengan menggunakan suatu nomor telepon, dikenal pula sebagai Public Switched Telephone Network (PSTN). Pada umumnya dimanfaatkan untuk telepon rumah dan jaringan internet, memiliki kemampuan
5. *Post Office is a service provider facility of written communication and or electronic mail, parcel service, logistics services, financial transaction services, and postal services to the public. Postal house has the same function as the post office and subsidiary of post office, the difference is that postal house is usually located in remote areas.*
 6. *Telecommunication includes every transmitting, delivering and or receiving from every information of marking, signal, article, picture, sound and voice through strand of wire system, optic, radio or other electromagnetic system.*
 7. *Telecommunication network is peripheral network of telecommunication and its equipment used in the means of telecommunication.*
 8. *Fixed line telephone based on Susenas called home phone is a telecommunication network using fixed line telephone device which is generally regulated by technical standards, using a phone number, also known as the Public Switched Telephone Network (PSTN). It is generally used for home phone and Internet networks, has the ability to deliver a strong and clear signal with a relatively low cost.*

menghantarkan sinyal dengan kuat dan jelas dengan biaya yang relatif lebih murah.

<https://tanjabarkab.bps.go.id>

ULASAN

DESCRIPTION

Panjang Jalan

Jalan merupakan prasarana untuk memperlancar kegiatan perekonomian, mendukung usaha pembangunan. Peningkatan pembangunan jalan dapat memudahkan mobilitas penduduk dan memperlancar perdagangan antar daerah.

Panjang jalan di Kabupaten Tanjung Jabung Barat pada tahun 2019 yaitu 1576,89 km. Dari angka tersebut, Jalan yang menjadi kewenangan pemerintah daerah 1265,20.

Length of Road

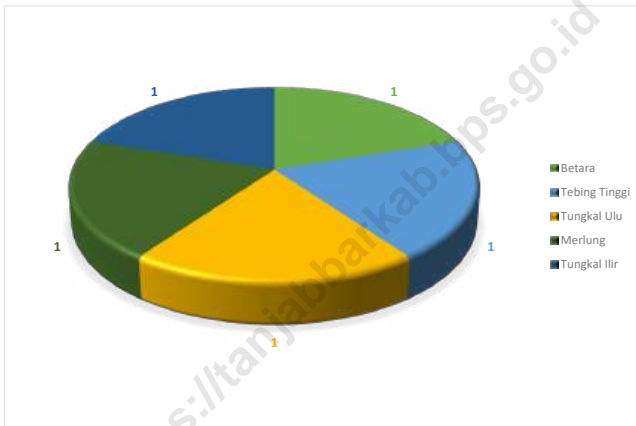
Road is one of item to facilitate economic activities and supports development program. It's important to extend the adequate roads making society mobility among the regions running well.

The length of road in Tanjung Jabung Barat Regency in 2019 is 1576,89 km. The road which in Regency Authority is 1265,20 km.

<https://tanjabbarkab.go.id>

Gambar 8.1
Figures

**Jumlah Pos Pembantu Menurut Kecamatan di Kabupaten
Tanjung Jabung Barat, 2021**
*Number of Post Offices Subsidiaries by Subdistrict in
Tanjung Jabung Barat Regency, 2021*



Sumber/Source : Berdasarkan Data Dinas Pekerjaan Umum Kabupaten Tanjung Jabung Barat
Based on Public Works Service of Tanjung Jabung Barat Regency's Data

8.1 TRANSPORTASI TRANSPORTATION

Tabel 8.1.1 Panjang Jalan¹ Menurut Tingkat Kewenangan Pemerintahan di KabupatenTanjung Jabung Barat (km), 2019–2021
Table 8.1.1 Length of Roads¹ by Level of Government Authority in Tanjung Jabung Barat Regency (km), 2019–2021

Tingkat Kewenangan Pemerintahan Level of Government Authority	2019	2020	2021
(1)	(2)	(3)	(4)
Negara ² /State ²
Provinsi/Province
Kabupaten/Kota Regency/Municipality
Jumlah/Total

Catatan/Note: ¹ Data tidak termasuk panjang jalan tol/Excluding toll road

² Berdasarkan Keputusan Menteri Pekerjaan Umum dan Perumahan Rakyat No. 248/KPTS/M/2016/Based on Public Work and Public Housing Ministerial Decree No. 248/KPTS/M/2016

Sumber/Source: ...

Tabel 8.1.2
Table

Panjang Jalan Menurut Jenis Permukaan Jalan di KabupatenTanjung Jabung Barat (km), 2019–2021
Length of Roads by Type of Road Surface in Tanjung Jabung Barat Regency (km), 2019–2021

Jenis Permukaan Jalan Type of Road Surface	2019	2020	2021
(1)	(2)	(3)	(4)
Aspal/Paved	170,9
Kerikil/Gravel	287,1
Tanah/Soil	175,1
Lainnya/Others	56,3
Jumlah/Total	689,4

Catatan/Note: ...

Sumber/Source: ...

Tabel 8.1.3 Panjang Jalan Menurut Kondisi Jalan di KabupatenTanjung Jabung Barat (km), 2019–2021
Table Length of Roads by Condition of Roads in Tanjung Jabung Barat Regency (km), 2019–2021

Kondisi Jalan Condition of Roads	2019	2020	2021
(1)	(2)	(3)	(4)
Baik/Good
Sedang/Moderate
Rusak/Damage
Rusak Berat/Severely Damage
Jumlah/Total

Catatan/Note: ...

Sumber/Source: ...

8.2 KOMUNIKASI COMMUNICATION

Tabel 8.2.1 Jumlah Kantor Pos Pembantu Menurut Kecamatan di Kabupaten Tanjung Jabung Barat, 2018–2021
Number of Post Offices Subsidiaries by Subdistrict in Tanjung Jabung Barat Regency, 2018–2021

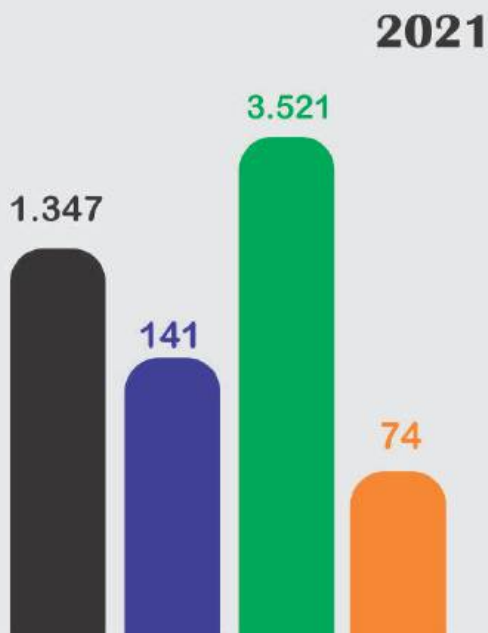
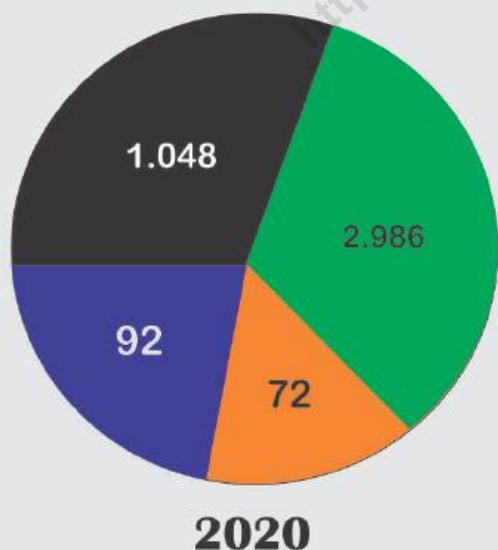
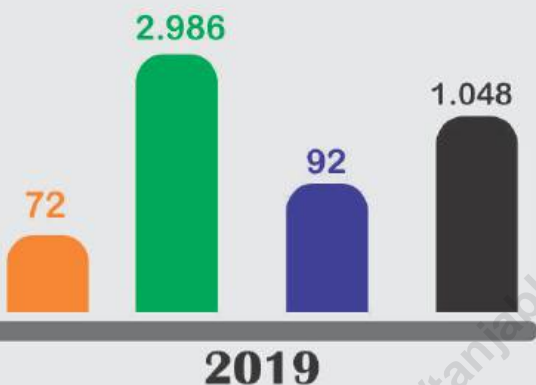
Kecamatan Subdistrict	2018	2019	2020	2021
(1)	(2)	(3)	(4)	(5)
Betara	1	1	1	1
Tebing Tinggi	1	1	1	1
Tungkal Ulu	1	1	1	1
Merlung	1	1	1	1
Tungkal Ilir	1	1	1	1
Tanjung Jabung Barat	5	5	5	5

Catatan/Note: .-

Sumber/Source: PT. Pos Indonesia Tanjung Jabung Barat./PT Pos Indonesia Tanjung Jabung Barat

PERBANKAN, KOPERASI, DAN HARGA-HARGA BANKING, COOPERATIVE, AND PRICES

Jumlah Sarana Perdagangan Menurut Jenisnya di
Kabupaten Tanjung Jabung Barat, 2018-2021



<https://tanjabbarkab.bps.go.id>

PENJELASAN TEKNIS**TECHNICAL NOTES**

1. Kantor Pusat Bank Umum adalah kantor dimana semua kegiatan perencanaan sampai dengan pengawasan terdapat di kantor ini. Setiap bank memiliki suatu kantor pusat dan kantor pusat tidak dapat melakukan kegiatan operasional sebagaimana kantor bank lainnya, akan tetapi mengendalikan jalannya kebijakan kantor pusat terhadap cabang-cabangnya. Bank Umum adalah bank yang melaksanakan kegiatan usaha secara konvensional dan atau berdasarkan Prinsip Syariah yang dalam kegiatannya memberikan jasa dalam lalu lintas pembayaran.
 2. Kantor Cabang Bank Umum adalah kantor Bank yang secara langsung yang bertanggung jawab kepada kantor pusat bank yang bersangkutan, dengan alamat tempat usaha yang jelas dimana KC tersebut melakukan usahanya.
 3. Kantor Cabang Pembantu Umum adalah kantor di bawah KC yang kegiatan usahanya membantu KC induknya, dengan alamat tempat usaha yang jelas dimana KCP tersebut melakukan usahanya.
1. *Commercial Bank Head Office is the office where all planning up to monitoring contained in this office. Each bank has a headquarters and headquarters can not perform operational activities as well as other bank offices, but control the course of wisdom headquarters to branches. Commercial Bank is a bank conducting conventional business and or based on Sharia Principles in its activities providing services in payment traffic*
 2. *Branches of Commercial Banks is a Bank office is directly responsible to the head office of the bank concerned, to address clear business location where the KC conducts its business.*
 3. *Branch Office is an office under the General KC whose business operations assist parent Branch office, with a permanent address clearly where KCP conducts business.*

ULASAN

DESCRIPTION

Perbankan

Data tentang jumlah tabungan, penabung, posisi giro dan pinjaman, deposito rupiah dan valas bank, posisi kredit tertera pada tabel 9.3 – 9.4.

Banking

Data about number of saving deposit, costumers, demand and loan position, rupiah deposits and foreign currencys, and bank credit presented in table 9.3 – 9.4.

Koperasi

Banyaknya koperasi yang ada di Kabupaten Tanjung Jabung Barat pada tahun 2021 berjumlah 159 buah koperasi.

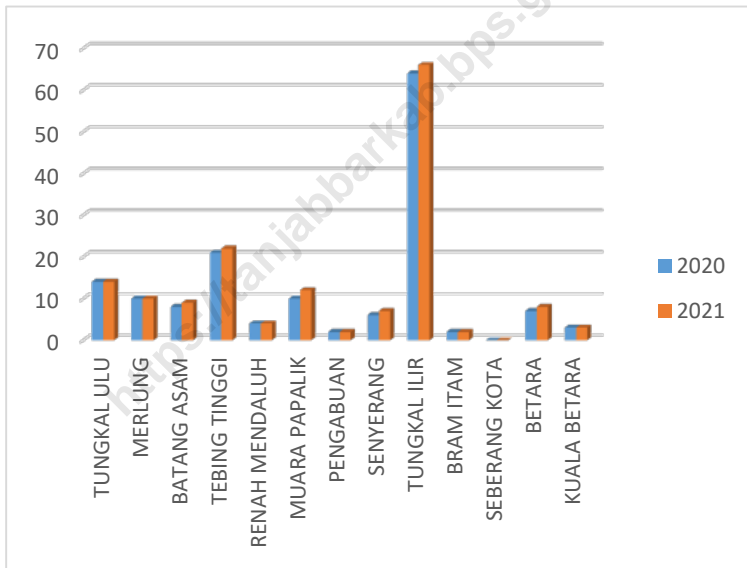
Cooperative

The number of cooperative in Tanjung Jabung Barat Regency in 2021 is 159 association.

<https://tanjabbarkab.go.id>

Gambar
Figures 9.1

Jumlah Koperasi Aktif Menurut Kecamatan di Kabupaten Tanjung Jabung Barat, 2021
Number of Active Cooperative by Subdistrict in Tanjung Jabung Barat Regency 2019, 2021



Sumber/Source : Dinas Perindagkop Kabupaten Tanjung Jabung Barat
Industrial, Trade and Cooperation Affairs of Tanjung Jabung Barat Regency

Tabel 9.1 Jumlah Koperasi Aktif Menurut Kecamatan di Kabupaten Tanjung Jabung Barat, 2018–2021
Table 9.1 Number of Active Cooperative by Subdistrict in Tanjung Jabung Barat Regency, 2018–2021

Kecamatan Subdistrict	2018	2019	2020	2021
(1)	(2)	(3)	(4)	(5)
TUNGKAL ULU	12	14	14	14
MERLUNG	10	10	10	10
BATANG ASAM	7	8	8	9
TEBING TINGGI	20	20	21	22
RENAH MENDALUH	4	4	4	4
MUARA PAPALIK	9	9	10	12
PENGABUAN	2	2	2	2
SENYERANG	6	6	6	7
TUNGKAL ILIR	64	64	64	66
BRAM ITAM	2	2	2	2
SEBERANG KOTA	0	0	0	0
BETARA	6	7	7	8
KUALA BETARA	3	3	3	3
Nama Kabupaten/Kota	145	149	151	159

Sumber/Source: Dinas Perindagkop Kabupaten Tanjung Jabung Barat/Industrial, Trade and Cooperation Affairs of Tanjung Jabung Barat Regency

Tabel
Table 9.2

Jumlah Koperasi Menurut Jenis Koperasi dan Kecamatan di Kabupaten Tanjung Jabung Barat, 2021
Number of Cooperative by Kind of Cooperative and Subdistrict in Tanjung Jabung Barat Regency, 2021

Kecamatan Subdistrict	Jenis Koperasi/ Kind of Cooperative					Jumlah Total
	KUD	KPRI	KOPKAR	KOPPAS	Lainnya Other	
(1)	(2)	(3)	(4)	(5)	(6)	(7)
TUNGKAL ULU
MERLUNG
BATANG ASAM
TEBING TINGGI
RENAH MENDALUH
MUARA PAPALIK
PENGABUAN
SENYERANG
TUNGKAL ILIR
BRAM ITAM
SEBERANG KOTA
BETARA
KUALA BETARA
Nama Kabupaten/Kota

Catatan/Note: ...

Sumber/Source: ...

Tabel
Table 9.3**Indeks Harga Konsumen per Bulan Menurut Kelompok Pengeluaran (2018=100) di Kabupaten Tanjung Jabung Barat, 2021****Consumer Price Index per Month by Expenditure Group**

Bulan Month	Makanan, Minuman dan Tembakau Food, Beverages and Tobacco	Pakaian dan Alas Kaki Clothing and Footwear	Perumahan, Air, Listrik, dan Bahan Bakar Rumah Tangga Housing, Water, Electricity, and Household Fuels
(1)	(2)	(3)	(4)
Januari/January
Februari/February
Maret/March
April/April
Mei/May
Juni/June
Juli/July
Agustus/August
September/September
Oktober/October
November/November
Desember/December
2021

Lanjutan Tabel/*Continued Table* 9.3

Bulan <i>Month</i>	Perlengkapan, Peralatan, dan Pemeliharaan Rutin Rumah Tangga <i>Furnishing, Household Equipment and Routine Household Maintenance</i>	Kesehatan <i>Health</i>	Transportasi <i>Transport</i>
(1)	(5)	(6)	(7)
Januari/ <i>January</i>
Februari/ <i>February</i>
Maret/ <i>March</i>
April/ <i>April</i>
Mei/ <i>May</i>
Juni/ <i>June</i>
Juli/ <i>July</i>
Agustus/ <i>August</i>
September/ <i>September</i>
Oktober/ <i>October</i>
November/ <i>November</i>
Desember/ <i>December</i>
2021

Lanjutan Tabel/Continued Table 9.3

Bulan Month	Informasi, Komunikasi, dan Jasa Keuangan Information, Communication and Financial Services	Rekreasi, Olahraga, dan Budaya Recreation, Sport, and Culture	Pendidikan Education
(1)	(8)	(9)	(10)
Januari/January
Februari/February
Maret/March
April/April
Mei/May
Juni/June
Juli/July
Agustus/August
September/September
Oktober/October
November/November
Desember/December
2021

Lanjutan Tabel/*Continued Table* 9.3

Bulan Month	Penyediaan Makanan dan Minuman/Restoran Food and Beverage Services/Restaurant	Perawatan Pribadi dan Jasa Lainnya Personal Care and Other Services	Umum General
(1)	(11)	(12)	(13)
Januari/January
Februari/February
Maret/March
April/April
Mei/May
Juni/June
Juli/July
Agustus/August
September/September
Oktober/October
November/November
Desember/December
2021

Catatan/Note: ...

Sumber/Source: BPS, Survei Harga Konsumen/BPS-Statistics Indonesia, Consumer Price Survey

Tabel
Table 9.4**Laju Inflasi Bulanan Menurut Kelompok Pengeluaran
(2018=100) di Kabupaten Tanjung Jabung Barat, 2021**
**Monthly Inflation Rate by Expenditure Group (2018=100) in
Tanjung Jabung Barat Regency, 2021**

Bulan Month	Makanan, Minuman dan Tembakau Food, Beverages and Tobacco	Pakaian dan Alas Kaki Clothing and Footwear	Perumahan, Air, Listrik, dan Bahan Bakar Rumah Tangga Housing, Water, Electricity, and Household Fuels
(1)	(2)	(3)	(4)
Januari/January
Februari/February
Maret/March
April/April
Mei/May
Juni/June
Juli/July
Agustus/August
September/September
Oktober/October
November/November
Desember/December
2021

Lanjutan Tabel/*Continued Table* 9.4

Bulan <i>Month</i>	Perlengkapan, Peralatan, dan Pemeliharaan Rutin Rumah Tangga <i>Furnishing, Household Equipment and Routine Household Maintenance</i>	Kesehatan <i>Health</i>	Transportasi <i>Transport</i>
(1)	(5)	(6)	(7)
Januari/ <i>January</i>
Februari/ <i>February</i>
Maret/ <i>March</i>
April/ <i>April</i>
Mei/ <i>May</i>
Juni/ <i>June</i>
Juli/ <i>July</i>
Agustus/ <i>August</i>
September/ <i>September</i>
Oktober/ <i>October</i>
November/ <i>November</i>
Desember/ <i>December</i>
2021

Lanjutan Tabel/*Continued Table 9.4*

Bulan Month	Informasi, Komunikasi, dan Jasa Keuangan Information, Communication and Financial Services	Rekreasi, Olahraga, dan Budaya Recreation, Sport, and Culture	Pendidikan Education
(1)	(8)	(9)	(10)
Januari/January
Februari/February
Maret/March
April/April
Mei/May
Juni/June
Juli/July
Agustus/August
September/September
Oktober/October
November/November
Desember/December
2021

Lanjutan Tabel/*Continued Table 9.4*

Bulan Month	Penyediaan Makanan dan Minuman/Restoran Food and Beverage Services/Restaurant	Perawatan Pribadi dan Jasa Lainnya Personal Care and Other Services	Umum General
(1)	(11)	(12)	(13)
Januari/January
Februari/February
Maret/March
April/April
Mei/May
Juni/June
Juli/July
Agustus/August
September/September
Oktober/October
November/November
Desember/December
2021

Catatan/Note: ...

Sumber/Source: BPS, Survei Harga Konsumen/BPS-Statistics Indonesia, Consumer Price Survey

10

**PENGELUARAN PENDUDUK
POPULATION EXPENDITURE**

MAKANAN/FOOD

591.091

NON MAKANAN/ NON FOOD

446.918

Sumber
BPS, Survei Sosial Ekonomi Nasional (Susenans) Maret

id.pinterest.com

<https://tanjabbarkab.bps.go.id>

PENJELASAN TEKNIS

1. Pengeluaran rata-rata per kapita adalah biaya yang dikeluarkan untuk konsumsi semua anggota rumah tangga selama sebulan baik yang berasal dari pembelian, pemberian maupun produksi sendiri dibagi dengan banyaknya anggota rumah tangga dalam rumah tangga tersebut,
2. Pengeluaran dan Konsumsi, Secara umum tingkat ketersediaan pangan nasional ditinjau dari kecukupan gizi seperti yang disyaratkan Widyakarya Pangan dan Gizi ke VIII (2004) telah mencukupi kebutuhan rata-rata penduduk, Angka kecukupan energi (kalori) rata-rata yang harus dicapai pada tingkat konsumsi sebesar 2,100 kkal/orang/hari, Sementara angka kecukupan protein rata-rata sebesar 52 gram/orang/hari pada tingkat konsumsi dengan tingkat ketersediaan sebesar 57 gram/orang/hari,

TECHNICAL NOTES

1. *Per capita Average Expenditure is the cost spent for all household members consumption during the month, whether from purchasing, giving or own production, divided by the number of household members in the household,*
2. *Expenditure and Consumption, Generally, the rate of national food supply recorded from nutrition sufficient in Food and Nutrition Symposium VIIIth (2004) had sufficient for people's average needs, The average of sufficient energy (calory) is on level 2,100 kkal/person/day, While the average of protein needs is 52 grams/person/day with 57 grams/person/day for availability,*

ULASAN

Pengeluaran rata-rata perkapita sebulan tahun 2020 (diolah dari hasil Survei Sosial Ekonomi Nasional Kor, Maret 2021) untuk kelompok makanan Rp 591 091

Sedangkan pengeluaran rata-rata perkapita sebulan tahun 2021 untuk kelompok bukan makanan Rp 446 918

DESCRIPTION

Monthly per capita of average expenditure 2021(from Socio Economic National Survey Kor, Maret 2021), about 591 091 rupiahs for food commodity,

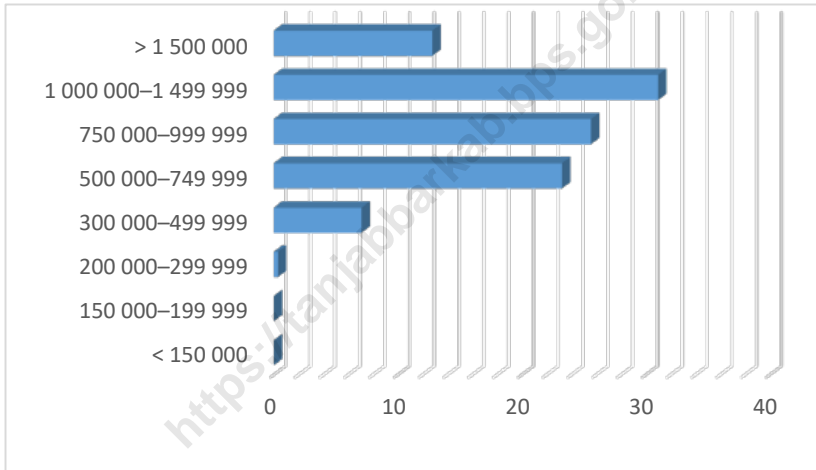
While monthly per capita of average expenditure 2021 about 446 918 rupiahs for non-food commodity

<https://tanjabbarkab.bps.go.id>

Gambar 10.2
Figures

Persentase Penduduk Menurut Golongan Pengeluaran Per Kapita Sebulan di Kabupaten Tanjung Jabung Barat, 2021

Percentage of Population by Per Capita Spending Group a Month in Tanjung Jabung Barat Regency, 2020



Sumber/Source : BPS, Survei Sosial Ekonomi Nasional (Susenas) Maret
BPS-Statistics Indonesia, National Socioeconomic Survey March

Tabel
Table 10.1

Rata-rata Pengeluaran per Kapita Sebulan Menurut Kelompok Komoditas (rupiah) di KabupatenTanjung Jabung Barat, 2020 dan 2021
Monthly Average Expenditure per Capita by Commodity Group (rupiahs) in Tanjung Jabung Barat Regency, 2020 and 2021

Kelompok Komoditas/Commodity Group	2020	2021
(1)	(2)	(3)
Makanan/Food		
Padi-padian/Cereals	66 293,21	67,937
Umbi-umbian/Tubers	6 851,92	7,577
Ikan/udang/cumi/kerang/Fish/shrimp/common squid/shells	59 373,18	62,787
Daging/Meat	23 974,87	27,214
Telur dan susu/Eggs and milk	29 565,33	33,414
Sayur-sayuran/Vegetables	59 840,92	57,610
Kacang-kacangan/Legumes	11 317,33	10,543
Buah-buahan/Fruits	26 626,5	28,007
Minyak dan kelapa/Oil and coconut	16 581,17	16,349
Bahan minuman/Beverage stuffs	22 812,3	21,343
Bumbu-bumbuan/Spices	13 112,67	13,876
Konsumsi lainnya/Miscellaneous food items	13 091,54	13,599
Makanan dan minuman jadi/Prepared food and beverages	126 760,27	151,466
Rokok/Cigarettes	71 157,22	79,370
Jumlah makanan/Total food	547 358,42	591,091
Bukan makanan/Non-food		
Perumahan dan fasilitas rumah tangga/Housing and household facilities	221 960,29	256,458
Aneka barang dan jasa/Goods and services	74 712,64	81,008
Pakaian, alas kaki, dan tutup kepala/Clothing, footwear, and headgear	30 132,22	28,513
Barang tahan lama/Durable goods	37 264,69	37,944
Pajak, pungutan, dan asuransi/Taxes and insurance	22 104,07	35,305
Keperluan pesta dan upacara/kenduri/Parties and ceremonies	9 301,27	7,689
Jumlah bukan makanan/Total non-food	395 475,19	446,918
Jumlah/Total	942.834	1,038,009

Catatan/Note: ...

Sumber/Source: BPS, Survei Sosial Ekonomi Nasional (Susenas) Maret/BPS-Statistics Indonesia, National Socioeconomic Survey March

Tabel
Table 10.2

Persentase Pengeluaran per Kapita Sebulan Menurut Kelompok Komoditas di KabupatenTanjung Jabung Barat, 2020 dan 2021
Percentage of Monthly Expenditure per Capita by Commodity Group in Tanjung Jabung Barat Regency, 2020 and 2021

Kelompok Komoditas/Commodity Group	2020	2021
(1)	(2)	(3)
Makanan/Food		
Padi-padian/ <i>Cereals</i>	7,03	6.54
Umbi-umbian/ <i>Tubers</i>	0,73	0.73
Ikan/udang/cumi/kerang/ <i>Fish/shrimp/common squid/shells</i>	6,30	6.05
Daging/ <i>Meat</i>	2,54	2.62
Telur dan susu/ <i>Eggs and milk</i>	3,14	3.22
Sayur-sayuran/ <i>Vegetables</i>	6,35	5.55
Kacang-kacangan/ <i>Legumes</i>	1,20	1.02
Buah-buahan/ <i>Fruits</i>	2,82	2.70
Minyak dan kelapa/ <i>Oil and coconut</i>	1,76	1.58
Bahan minuman/ <i>Beverage stuffs</i>	2,42	2.06
Bumbu-bumbuan/ <i>Spices</i>	1,39	1.34
Konsumsi lainnya/ <i>Miscellaneous food items</i>	1,39	1.31
Makanan dan minuman jadi/ <i>Prepared food and beverages</i>	13,44	14.59
Rokok/ <i>Cigarettes</i>	7,55	7.65
Jumlah makanan/Total food	58,05	56.94
Bukan makanan/Non-food		
Perumahan dan fasilitas rumah tangga/ <i>Housing and household facilities</i>	23,54	24.71
Aneka barang dan jasa/ <i>Goods and services</i>	7,92	7.80
Pakaian, alas kaki, dan tutup kepala/ <i>Clothing, footwear, and headgear</i>	3,20	2.75
Barang tahan lama/ <i>Durable goods</i>	3,95	3.66
Pajak, pungutan, dan asuransi/ <i>Taxes and insurance</i>	2,34	3.40
Keperluan pesta dan upacara/kenduri/ <i>Parties and ceremonies</i>	0,99	0.74
Jumlah bukan makanan/Total non-food	41,95	43.06
Jumlah/Total	100,00	100.00

Catatan/Note: ...

Sumber/Source: BPS, Survei Sosial Ekonomi Nasional (Susenas) Maret/BPS-Statistics Indonesia, National Socioeconomic Survey March

Tabel
Table 10.3

Persentase Penduduk Menurut Golongan Pengeluaran Per Kapita Sebulan di KabupatenTanjung Jabung Barat, 2021
Percentage of Population by Class of Monthly Expenditure per Capita in Tanjung Jabung Barat Regency, 2021

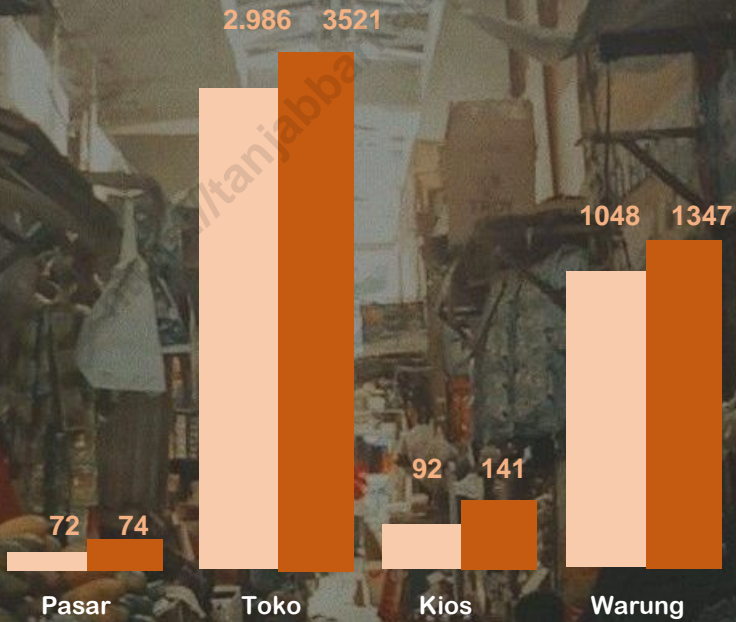
Golongan Pengeluaran Per Kapita Sebulan (rupiah) <i>Class of Monthly Expenditure per Capita (rupiahs)</i>	Persentase Penduduk <i>Percentage of Population</i>
(1)	(2)
< 150 000	0.00
150 000–199 999	0.00
200 000–299 999	0.34
300 000–499 999	7.07
500 000–749 999	23.24
750 000–999 999	25.58
1 000 000–1 499 999	30.99
> 1 500 000	12.79
Jumlah/Total	100,00

Catatan/Note: ...

Sumber/Source: BPS, Survei Sosial Ekonomi Nasional (Susenas) Maret/BPS-Statistics Indonesia, National Socioeconomic Survey March

11

PERDAGANGAN TRADE



SARANA PERDAGANGAN 2020 2021

Sumber : Dinas Koperasi UKM, Perindustrian dan Perdagangan

<https://tanjabbarkab.bps.go.id>

PENJELASAN TEKNIS

1. Sistem pencatatan Statistik Ekspor dan Impor adalah "General Trade" dengan wilayah pencatatan meliputi seluruh wilayah kepabeanan Indonesia.
2. Pengesahan dokumen kepabeanan ekspor dan impor dilakukan oleh Bea dan Cukai berdasarkan Persetujuan Muat/Bongkar Barang.
3. Data ekspor berasal dari dokumen kepabeanan BC 3.0 atau yang disebut dokumen Pemberitahuan Ekspor Barang (PEB) yang diisi oleh eksportir.
4. Data impor berasal dari dokumen kepabeanan BC 2.0 atau yang disebut dokumen Pemberitahuan ImporBarang (PIB), Pemberitahuan Impor Barang Khusus (PIBK), Pemberitahuan Pabean Free Trade Zone (PPFTZ) dan dokumen kepabeanan BC 2.3 yang mencatat impor barang dari Luar Negeri ke Kawasan Berikat.
5. Barang-barang yang dikirim keluar negeri untuk diolah dicatat sebagai ekspor, sedangkan hasil olahan yang dikembalikan ke Indonesia dicatat sebagai impor.
6. Barang-barang luar negeri yang diolah di dalam negeri dicatat sebagai barang impor meskipun barang olahan tersebut akan kembali ke luar negeri.
7. Barang-barang yang tidak dicakup dalam pencatatan: Pakaian dan barang-barang

TECHNICAL NOTES

1. *The recording of export and import statistics is based on General Trade System covering all Indonesian customs areas.*
2. *The legalization of customs export and import documents is conducted by the Customs and Excise Office.*
3. *The export data are compiled based on customs export documents BC 3.0 or known as Export Declarations (PEB), filled by exporters.*
4. *The import data are compiled based on customs import documents BC 2.0 or known as Import Declarations Form (PIB), Import Declarations Form for Special Commodity (PIBK), Customs Declaration Form for Free Trade Zone (PPFTZ), and customs import documents BC 2.3 which records import goods from foreign country to Bounded Zones Area.*
5. *Goods send abroad for processing purposes are recorded as export while its product sent to Indonesia are recorded as import.*
6. *Foreign goods processed in Indonesia are still recorded as imports although the products will be sent to abroad.*
7. *The following goods are not included in the statistics:Clothings and passengers' jewelry, Luggage of passengers for own use, except refrigerators, television sets, etc. Goods imported/exported for the use of foreign representative*

- perhiasan penumpang, Barang barang bawaan penumpang dari/ke luar negeri untuk dipakai sendiri, kecuali lemari es, pesawat televisi, dan sebagainya, Barang-barang untuk keperluan perwakilan kedutaan suatu negara, Barang barang ekspedisi dan ekshibisi atau pameran, Barang-barang untuk militer yang diimpor langsung oleh angkatan bersenjata, Pembungkus/peti kemas untuk diisi kembali, Uang dan surat-surat berharga, Barang-barang contoh
8. Sistem pengolahan dokumen impor/ekspor Indonesia adalah sistem "Carry Over" yaitu dokumen ditunggu selama satu bulan, setelah bulan berjalan, sedangkan dokumen-dokumen yang terlambat akan diolah pada bulan berikutnya. Dengan demikian dokumen bulan-bulan sebelumnya yang terlambat diterima dan masuk pada bulan berjalan, diperlakukan sebagai dokumen bulan pengolahan.
 9. Pelabuhan Muat adalah pelabuhan darimana barang diangkut ke luar negeri atau diekspor
 10. Negara tujuan adalah negara tujuan akhir yang diketahui untuk barang ekspor yang dikirim ke luar negeri
 11. Jenis komoditi adalah barang ekspor yang dicatat sesuai kode Harmonized System (HS)
 - countries/embassies, Goods for expeditions, and shows or exhibitions, Military goods directly imported by the Armed Forces, Packings/containers to be refilled, Bank notes and securities, Sample goods.*
 8. *The carry-over system is used in processing Indonesian export and import documents. Documents are processed one month after the current month, while those received later will be processed for the succeeding month. This means previous documents received in the current month will be treated as processed documents.*
 9. *Port of loading is port where the goods are transported out of the country or exported.*
 10. *Country of destination is country that is known to export goods sent abroad.*
 11. *Type commodity is exported goods recorded based on Harmonized System (HS) code.*

ULASAN

Banyaknya sarana perdagangan di Kabupaten Tanjung Jabung Barat tahun 2020 yaitu 4198. Dengan Toko merupakan sarana perdagangan terbanyak yaitu 2986. Banyaknya Pasar Kota di Kabupaten Tanjung Jabung Barat Tahun 2021 adalah 72 pasar paling banyak terletak di Kecamatan Pengabuan.

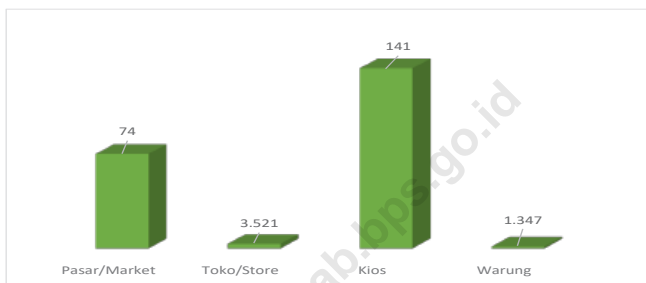
DESCRIPTION

The number of trading Facilities in West Tanjung Jabung Regency in 2020 is 4198. With Toko is the largest means of trade is 2986. Number of urban market in Tanjung Jabung Barat Regency 2021 is 72 market, mostly locate in Pengabuan District

<https://tanjabbarkab.bps.go.id>

Gambar 11.1
Figures

Jumlah Sarana Perdagangan Menurut Jenisnya di Kabupaten Tanjung Jabung Barat, 2021
Number of Trading Facilities by Type of Facility in Tanjung Jabung Barat Regency, 2021



Sumber/Source : Dinas Koperasi UKM, Perindustrian dan Perdagangan

Tabel 11.1
Table

**Jumlah Sarana Perdagangan Menurut Jenisnya di
KabupatenTanjung Jabung Barat, 2018–2021**
**Number of Trading Facilities by Type of Facility in Tanjung
Jabung Barat Regency, 2018–2021**

Jenis Sarana Perdagangan <i>Type of Trading Facilities</i>	2018	2019	2020	2021
(1)	(2)	(3)	(4)	(5)
Pasar/Market	70	72	72	74
Toko/Store	2 986	2 986	2 986	3 521
Kios	92	92	92	141
Warung	1 048	1 048	1 048	1 347
Jumlah/Total	4 196	4 198	4 198	5 083

Catatan/Note: ...

Sumber/Source: Dinas Koperasi UKM, Perindustrian dan Perdagangan

12

om

SISTEM NERACA REGIONAL *System of Regional Accounts*

PERTUMBUHAN PDRB MENGALAMI KONSTRAKSI
GROW GROWTH DECREASED

PDRB ATAS DASAR HARGA BERLAKU
GRDP AT CURRECT MARKET PRICE

Sumber : BPS

id.pinterest.com

<https://tanjabbarkab.bps.go.id>

PENJELASAN TEKNIS

1. Penghitungan statistik neraca nasional mengikuti buku petunjuk yang diterbitkan oleh Perserikatan Bangsa Bangsa (PBB) dikenal sebagai Sistem Neraca Nasional (SNN). SNN adalah rekomendasi internasional tentang bagaimana menyusun ukuran aktivitas ekonomi yang sesuai dengan standar neraca baku yang didasarkan pada prinsip-prinsip ekonomi. Rekomendasi yang dimaksud dinyatakan dalam sekumpulan konsep, definisi, klasifikasi, dan aturan neraca yang disepakati secara internasional dalam mengukur indikator tertentu seperti Produk Domestik Bruto (PDB). Salah satu bentuk adaptasi pencatatan statistik nasional adalah melakukan perubahan tahun dasar PDB Indonesia dari tahun 2000 ke 2010. Perubahan tahun dasar PDB dilakukan seiring dengan mengadopsi rekomendasi PBB yang tertuang dalam Sistem Neraca Nasional 2008 (SNA 2008).
2. Produk Domestik Bruto pada tingkat nasional serta Produk Domestik Regional Bruto (PDRB) pada tingkat regional (provinsi dan kabupaten) menggambarkan kemampuan suatu wilayah untuk menciptakan nilai tambah pada suatu waktu tertentu. Untuk menyusun PDB maupun PDRB

TECHNICAL NOTES

1. *The method used to estimate national accounts statistics is based on the standard guidelines formed by United Nation known as System of National Accounts (SNA). SNA is the internationally agreed standard set of recommendations on how to compile measures of economic activity in accordance with strict accounting conventions based on economic principles. The recommendations are expressed in term of a set of concepts, definitions, classifications and accounting rules that comprise the internationally agreed standard for measuring indicators such as Gross Domestic Product (GDP). One of the improvement in the national statistical system is to rebase GDP form base year 2000 to 2010 in order to capture current economic condition. It is in line with the United Nations (UN) recommendation on 2008 SNA.*
2. *The basic measure of the value added arising from economic activity is known as Gross Domestic Product at the national level and Gross Regional Domestic Product (GRDP) at the regional level (province and regency). To compile these statistics, two approaches have been used, i.e. "production approach" and "expenditure approach". The first approach is to measure value added produced by various kinds of economic activities,*

digunakan 2 pendekatan, yaitu lapangan usaha dan pengeluaran. Keduanya menyajikan komposisi data nilai tambah dirinci menurut sumber kegiatan ekonomi (lapangan usaha) dan menurut komponen penggunaannya. PDB maupun PDRB dari sisi lapangan usaha merupakan penjumlahan seluruh komponen nilai tambah bruto yang mampu diciptakan oleh sektor-sektor ekonomi atas berbagai aktivitas produksinya. Sedangkan dari sisi pengeluaran menjelaskan tentang penggunaan dari nilai tambah tersebut.

3. PDRB menurut lapangan usaha mengalami perubahan klasifikasi dari 9 lapangan usaha menjadi 17 lapangan usaha. PRDB menurut lapangan usaha dirinci menurut total nilai tambah dari seluruh sektor ekonomi yang mencakup lapangan usaha Pertanian, Kehutanan, dan Perikanan; Pertambangan dan Penggalian; Industri Pengolahan; Pengadaan Listrik dan Gas; Pengadaan Air, Pengelolaan Sampah, Limbah dan Daur Ulang; Konstruksi; Perdagangan Besar dan Eceran, Reparasi Mobil dan Sepeda Motor; Transportasi. dan Pergudangan; Penyediaan Akomodasi dan Makan Minum; Informasi dan Komunikasi; Jasa Keuangan dan Asuransi; Real Estat; Jasa Perusahaan; Administrasi Pemerintahan.

while the second approach is to measure final uses of the country's output. In other words, GDP/ GRDP is the sum of total value added produced by all economic industries (activities) and the way of using it.

3. *GRDP by industry classification changes from 9 sectors to 17 industries. GRDP by industry is classified by types of economic activities such as Agriculture, Forestry and Fishing; Mining and Quarrying; Manufacturing; Electricity and Gas; Water supply, Sewerage, Waste Management and Remediation Activities; Construction; Wholesale and Retail Trade; Repair of Motor Vehicles and Motorcycles; Transportation and Storage; Accommodation and Food Service Activities; Information and Communication; Financial and Insurance Activities; Real Estate Activities; Business Activities; Public Administration; Defence and Compulsory Social Security; Education; Human Health and Social Work Activities; and Other Services Activities.*

ULASAN

Produk Domestik Regional Bruto (PDRB) Kabupaten Tanjung Jabung Barat mengalami kontraksi pada tahun 2020 sebesar 0,64 persen. PDRB Kabupaten Tanjung Jabung Barat Tahun 2020 Atas Dasar Harga Berlaku sebesar 37.153,88 miliar rupiah.

Kontribusi terbesar dalam perekonomian Tanjung Jabung Barat pada tahun 2020 disumbangkan oleh kategori Pertambangan dan Penggalian; Pertanian, Kehutanan, dan Perikanan; dan Industri Pengolahan.

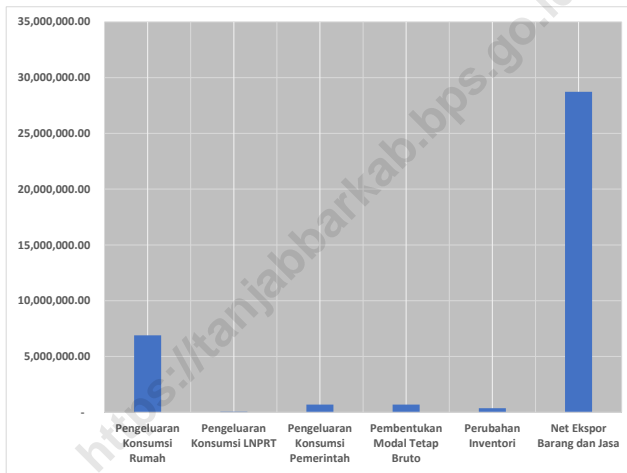
DESCRIPTION

Gross Regional Domestic Product (GRDP) of Tanjung Jabung Barat Regency in 2020 has decreased 0,64 percent. GRDP of Tanjung Jabung Barat in 2020 at current market prices is 37.153,88 billion rupiah.

The highest contribution in Tanjung Jabung Barat Regency's economic in 2020 has been contributed by Mining and Quarrying; Agriculture, Forestry, and Fishery; and Manufacturing Industry.

Gambar 12.1
Figures

Produk Domestik Regional Bruto Atas Dasar Harga Berlaku Menurut Jenis Pengeluaran di KabupatenTanjung Jabung Barat (miliar rupiah), 2017–2021
Gross Regional Domestic Product at Current Market Prices by Type of Expenditure in Tanjung Jabung Barat Regency (billion rupiahs), 2017–2021

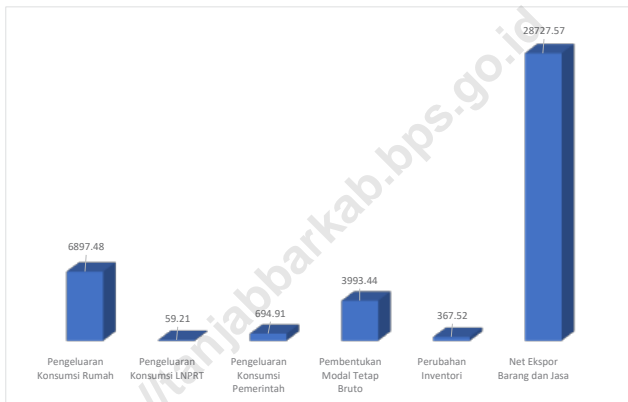


Sumber/Sourc : BPS, berbagai sensus, survei dan sumber lain/BPS-Statistics Indonesia, various census, survey, and other sources

Gambar 12.2
Figures

Produk Domestik Regional Bruto Atas Dasar Harga Konstan 2010 Menurut Jenis Pengeluaran di KabupatenTanjung Jabung Barat (miliar rupiah), 2017–2021

Gross Regional Domestic Product at 2010 Constant Market Prices by Type of Expenditure in Tanjung Jabung Barat Regency (billion rupiahs), 2017–2021



Sumber/Source : BPS, berbagai sensus, survei dan sumber lain/BPS-Statistics Indonesia, various census, survey, and other sources

Tabel 12.1. Produk Domestik Regional Bruto Atas Dasar Harga Berlaku Menurut Lapangan Usaha di Kabupaten Tanjung Jabung Barat (miliar rupiah), 2017–2021
Gross Regional Domestic Product at Current Market Prices by Industry in Tanjung Jabung Barat Regency (billion rupiahs), 2017–2021

Lapangan Usaha/Industry	2017	2018	2019	2020 *	2021**
(1)	(2)	(3)	(4)	(5)	(6)
A Pertanian, Kehutanan, dan Perikanan/ <i>Agriculture, Forestry, and Fishing</i>	9 744,14	10 204,27	10,807,075.2	11,244,536.2	13,087,906.5
B Pertambangan dan Penggalian/ <i>Mining and Quarrying</i>	12 228,73	16 302,67	16,353,973.9	9,957,455.3	12,256,134.0
C Industri Pengolahan/ <i>Manufacturing</i>	6 666,72	7 146,06	7,221,686.1	7,279,894.9	7,339,823.6
D Pengadaan Listrik dan Gas/ <i>Electricity and Gas</i>	7,36	7,93	8,591.9	9,148.1	10,928.1
E Pengadaan Air; Pengelolaan Sampah, Limbah, dan Daur Ulang/ <i>Water Supply; Sewerage, Waste Management, and Remediation Activities</i>	23,36	25,55	27,930.5	28,480.0	29,997.2
F Konstruksi/ <i>Construction</i>	1 647,35	1 833,66	2,012,299.3	2,028,161.6	2,282,008.1
G Perdagangan Besar dan Eceran; Reparasi Mobil dan Sepeda Motor/ <i>Wholesale and Retail Trade; Repair of Motor Vehicles and Motorcycles</i>	1 433,64	1 593,48	1,725,003.4	1,675,383.3	1,894,699.8
H Transportasi dan Pergudangan/ <i>Transportation and Storage</i>	311,99	331,52	356,097.4	333,671.5	364,123.3
I Penyediaan Akomodasi dan Makan Minum/ <i>Accommodation and Food Service Activities</i>	171,37	198,91	223,252.2	204,449.3	215,224.8
J Informasi dan Komunikasi/ <i>Information and Communication</i>	684,76	789,09	891,688.4	955,549.1	992,664.3

Lanjutan Tabel/*Continued Table* 12.1

Lapangan Usaha/Industry	2017	2018	2019	2020 *	2021**
(1)	(2)	(3)	(4)	(5)	(6)
K Jasa Keuangan dan Asuransi/ <i>Financial and Insurance Activities</i>	403,33	423,87	443,044.2	464,554.3	511,354.0
L Real Estat/ <i>Real Estate Activities</i>	258,40	288,22	322,501.5	325,695.4	346,526.9
M,N Jasa Perusahaan/ <i>Business Activities</i>	438,14	476,65	515,091.1	499,190.6	546,902.0
O Administrasi Pemerintahan, Pertahanan, dan Jaminan Sosial Wajib/ <i>Public Administration and Defence; Compulsory Social Security</i>	638,99	712,14	803,647.1	816,969.5	819,585.8
P Jasa Pendidikan/ <i>Education</i>	659,56	729,92	804,455.0	834,529.9	858,167.1
Q Jasa Kesehatan dan Kegiatan Sosial/ <i>Human Health and Social Work Activities</i>	170,72	189,07	209,992.4	226,516.3	266,028.9
R,S,T,U Jasa Lainnya/ <i>Other Services Activities</i>	189,90	205,27	219,119.9	213,613.7	217,420.8
Produk Domestik Regional Bruto/<i>Gross Regional Domestic Product</i>	35 670,94	41 458,28	42,945,449.5	37,097,799.2	42,039,495.2

Catatan/Note: ...

Sumber/Source: BPS, berbagai sensus, survei dan sumber lain/*BPS-Statistics Indonesia, various census, survey, and other sources*

Tabel
Table 12.2

Produk Domestik Regional Bruto Atas Dasar Harga Konstan 2010 Menurut Lapangan Usaha di Kabupaten Tanjung Jabung Barat (miliar rupiah), 2017–2021
Gross Regional Domestic Product at 2010 Constant Market Prices by Industry in Tanjung Jabung Barat Regency (billion rupiahs), 2017–2021

Lapangan Usaha/Industry		2017	2018	2019	2020 *	2021**
(1)		(2)	(3)	(4)	(5)	(6)
A	Pertanian, Kehutanan, dan Perikanan/ <i>Agriculture, Forestry, and Fishing</i>	6 147,25	6 444,90	6,731,154.6	6,789,232.2	7,097,486.5
B	Pertambangan dan Penggalian/ <i>Mining and Quarrying</i>	11 179,16	12 332,75	13,148,869.2	12,888,040.1	12,816,258.3
C	Industri Pengolahan/ <i>Manufacturing</i>	5 253,03	5 401,76	5,452,031.5	5,500,684.0	5,368,225.5
D	Pengadaan Listrik dan Gas/ <i>Electricity and Gas</i>	3,77	3,94	4,131.6	4,366.1	5,108.1
E	Pengadaan Air; Pengelolaan Sampah, Limbah, dan Daur Ulang/ <i>Water Supply; Sewerage, Waste Management, and Remediation Activities</i>	14,79	15,40	16,018.1	16,211.1	16,894.0
F	Konstruksi/ <i>Construction</i>	1 196,43	1 298,93	1,394,442.5	1,393,571.2	1,519,636.5
G	Perdagangan Besar dan Eceran; Reparasi Mobil dan Sepeda Motor/ <i>Wholesale and Retail Trade; Repair of Motor Vehicles and Motorcycles</i>	869,80	931,16	988,584.0	936,159.9	999,250.4
H	Transportasi dan Pergudangan/ <i>Transportation and Storage</i>	214,06	223,40	235,670.9	226,999.3	244,652.3
I	Penyediaan Akomodasi dan Makan Minum/ <i>Accommodation and Food Service Activities</i>	113,89	122,71	130,134.7	119,552.2	125,379.3
J	Informasi dan Komunikasi/ <i>Information and Communication</i>	453,94	490,62	527,655.6	568,920.0	589,628.2

Lanjutan Tabel/*Continued Table 12.2*

Lapangan Usaha/ <i>Industry</i>		2017	2018	2019	2020 *	2021**
(1)		(2)	(3)	(4)	(5)	(6)
K	Jasa Keuangan dan Asuransi/ <i>Financial and Insurance Activities</i>	285,97	287,00	295,066.9	309,333.3	325,778.6
L	Real Estat/ <i>Real Estate Activities</i>	173,12	186,12	198,944.7	198,340.4	207,092.0
M,N	Jasa Perusahaan/ <i>Business Activities</i>	299,73	317,13	330,042.5	310,944.3	326,534.6
O	Administrasi Pemerintahan, Pertahanan, dan Jaminan Sosial Wajib/ <i>Public Administration and Defence; Compulsory Social Security</i>	407,17	430,35	454,438.4	442,235.1	446,843.9
P	Jasa Pendidikan/ <i>Education</i>	472,73	500,41	528,858.5	544,796.6	552,031.5
Q	Jasa Kesehatan dan Kegiatan Sosial/ <i>Human Health and Social Work Activities</i>	125,44	133,43	142,965.9	151,149.3	173,909.8
R,S,T,U	Jasa Lainnya/ <i>Other Services Activities</i>	151,50	159,44	165,976.2	158,881.1	161,489.3
Produk Domestik Regional Bruto/<i>Gross Regional Domestic Product</i>		27 421.79	29 279,46	30,744,985.5	30,559,416.2	30,976,199.0

Catatan/*Note*: ...Sumber/*Source*: BPS, berbagai sensus, survei dan sumber lain/*BPS-Statistics Indonesia, various census, survey, and other sources*

Tabel
Table 12.3

Distribusi Persentase Produk Domestik Regional Bruto Atas Dasar Harga Berlaku Menurut Lapangan Usaha di KabupatenTanjung Jabung Barat, 2017–2021
Percentage Distribution of Gross Regional Domestic Product at Current Market Prices by Industry in Tanjung Jabung Barat Regency, 2017–2021

Lapangan Usaha/ <i>Industry</i>	2017	2018	2019	2020 *	2021 **
(1)	(2)	(3)	(4)	(5)	(6)
A Pertanian, Kehutanan, dan Perikanan/ <i>Agriculture, Forestry, and Fishing</i>	27,32	24,61	25.16	30.31	31.13
B Pertambangan dan Penggalian/ <i>Mining and Quarrying</i>	34,46	39,32	38.08	26.84	29.15
C Industri Pengolahan/ <i>Manufacturing</i>	18,60	17,24	16.82	19.62	17.46
D Pengadaan Listrik dan Gas/ <i>Electricity and Gas</i>	0,02	0,02	0.02	0.02	0.03
E Pengadaan Air; Pengelolaan Sampah, Limbah, dan Daur Ulang/ <i>Water Supply; Sewerage, Waste Management, and Remediation Activities</i>	0,07	0,06	0.07	0.08	0.07
F Konstruksi/ <i>Construction</i>	4,51	4,42	4.69	5.47	5.43
G Perdagangan Besar dan Eceran; Reparasi Mobil dan Sepeda Motor/ <i>Wholesale and Retail Trade; Repair of Motor Vehicles and Motorcycles</i>	4,02	3,84	4.02	4.52	4.51
H Transportasi dan Pergudangan/ <i>Transportation and Storage</i>	0,87	0,80	0.83	0.90	0.87
I Penyediaan Akomodasi dan Makan Minum/ <i>Accommodation and Food Service Activities</i>	0,48	0,48	0.52	0.55	0.51
J Informasi dan Komunikasi/ <i>Information and Communication</i>	1,92	1,90	2.08	2.58	2.36
K Jasa Keuangan dan Asuransi/ <i>Financial and Insurance Activities</i>	1,13	1,02	1.03	1.25	1.22

Lanjutan Tabel/*Continued Table* 12.3

Lapangan Usaha/ <i>Industry</i>		2017	2018	2019	2020 *	2021 **
(1)		(2)	(3)	(4)	(5)	(6)
L	Real Estat/ <i>Real Estate Activities</i>	0,72	0,70	0.75	0.88	0.82
M,N	Jasa Perusahaan/ <i>Business Activities</i>	1,23	1,15	1.20	1.35	1.30
O	Administrasi Pemerintahan, Pertahanan, dan Jaminan Sosial Wajib/ <i>Public Administration and Defence; Compulsory Social Security</i>	1,79	1,72	1.87	2.20	1.95
P	Jasa Pendidikan/ <i>Education</i>	1,85	1,76	1.87	2.25	2.04
Q	Jasa Kesehatan dan Kegiatan Sosial/ <i>Human Health and Social Work Activities</i>	0,48	0,46	0.49	0.61	0.63
R,S,T,U	Jasa Lainnya/ <i>Other Services Activities</i>	0,53	0,50	0.51	0.58	0.52
Produk Domestik Regional Bruto/<i>Gross Regional Domestic Product</i>		100,00	100,00	100.00	100.00	100.00

Catatan/*Note*: ...Sumber/*Source*: BPS, berbagai sensus, survei dan sumber lain/*BPS-Statistics Indonesia, various census, survey, and other sources*

Tabel
Table 12.4**Laju Pertumbuhan Produk Domestik Regional Bruto Atas Dasar Harga Konstan 2010 Menurut Lapangan Usaha di KabupatenTanjung Jabung Barat (persen), 2017–2021**
Growth Rate of Gross Regional Domestic Product at 2010 Constant Market Prices by Industry in Tanjung Jabung Barat Regency (percent), 2017–2021

Lapangan Usaha/ <i>Industry</i>	2017	2018	2019	2020 *	2021 **
(1)	(2)	(3)	(4)	(5)	(6)
A Pertanian, Kehutanan, dan Perikanan/ <i>Agriculture, Forestry, and Fishing</i>	5,74	4,84	4.44	0.86	4.54
B Pertambangan dan Penggalian/ <i>Mining and Quarrying</i>	3,59	9,65	6.62	-1.98	-0.56
C Industri Pengolahan/ <i>Manufacturing</i>	2,92	2,99	0.93	0.89	-2.41
D Pengadaan Listrik dan Gas/ <i>Electricity and Gas</i>	4,10	4,63	4.87	5.67	17.00
E Pengadaan Air; Pengelolaan Sampah, Limbah, dan Daur Ulang/ <i>Water Supply; Sewerage, Waste Management, and Remediation Activities</i>	3,98	4,16	3.98	1.21	4.21
F Konstruksi/ <i>Construction</i>	10,83	8,57	7.35	-0.06	9.05
G Perdagangan Besar dan Eceran; Reparasi Mobil dan Sepeda Motor/ <i>Wholesale and Retail Trade; Repair of Motor Vehicles and Motorcycles</i>	5,61	7,05	6.17	-5.30	6.74
H Transportasi dan Pergudangan/ <i>Transportation and Storage</i>	6,96	4,36	5.49	-3.68	7.78
I Penyediaan Akomodasi dan Makan Minum/ <i>Accommodation and Food Service Activities</i>	7,75	7,74	6.05	-8.13	4.87
J Informasi dan Komunikasi/ <i>Information and Communication</i>	7,98	8,08	7.55	7.82	3.64
K Jasa Keuangan dan Asuransi/ <i>Financial and Insurance Activities</i>	4,38	0,36	2.81	4.83	5.32

Lanjutan Tabel/*Continued Table* 12.4

Lapangan Usaha/ <i>Industry</i>		2017	2018	2019	2020 *	2021 **
(1)		(2)	(3)	(4)	(5)	(6)
L	Real Estat/ <i>Real Estate Activities</i>	6,24	7,51	6.89	-0.30	4.41
M,N	Jasa Perusahaan/ <i>Business Activities</i>	4,91	5,81	4.07	-5.79	5.01
O	Administrasi Pemerintahan, Pertahanan, dan Jaminan Sosial Wajib/ <i>Public Administration and Defence; Compulsory Social Security</i>	3,95	5,69	5.60	-2.69	1.04
P	Jasa Pendidikan/ <i>Education</i>	4,65	5,86	5.68	3.01	1.33
Q	Jasa Kesehatan dan Kegiatan Sosial/ <i>Human Health and Social Work Activities</i>	5,93	6,37	7.15	5.72	15.06
R,S,T,U	Jasa Lainnya/ <i>Other Services Activities</i>	3,45	5,24	4.10	-4.27	1.64
Produk Domestik Regional Bruto/<i>Gross Regional Domestic Product</i>		4.48	6,77	5.01	-0.60	1.36

Catatan/*Note*: ...Sumber/*Source*: BPS, berbagai sensus, survei dan sumber lain/*BPS-Statistics Indonesia, various census, survey, and other sources*

Tabel
Table 12.5

Produk Domestik Regional Bruto Atas Dasar Harga Berlaku Menurut Jenis Pengeluaran di KabupatenTanjung Jabung Barat (miliar rupiah), 2017–2021
Gross Regional Domestic Product at Current Market Prices by Type of Expenditure in Tanjung Jabung Barat Regency (billion rupiahs), 2017–2021

Jenis Pengeluaran Type of Expenditure	2018	2019	2020*	2021**
(1)	(3)	(4)	(5)	(6)
Pengeluaran Konsumsi Rumah Tangga <i>Household Consumption Expenditure</i>	6.469.449,42	6.712.631,01	6.623.265,60	6.897.483,60
Pengeluaran Konsumsi LNPRT <i>NPISH Consumption Expenditure</i>	55.128,57	58.291,33	58.013,65	59.207,70
Pengeluaran Konsumsi Pemerintah <i>Government Consumption Expenditure</i>	665.637,01	725.396,88	687.916,18	694.907,99
Pembentukan Modal Tetap Bruto <i>Gross Fixed Capital Formation</i>	3.557.736,38	3.674.920,76	3.697.792,27	3.993.436,30
Perubahan Inventori <i>Changes in Inventories</i>	253.918,99	271.867,02	218.499,97	367.523,42
Net Ekspor Barang dan Jasa <i>Net Exports of Goods and Services</i>	27.855.730,84	28.942.388,70	27.937.213,35	28.727.565,06
Produk Domestik Regional Bruto Gross Regional Domestic Product	29.279.457,62	30.744.985,50	30.559.416,24	30.976.198,97

Catatan/Note: ...

Sumber/Source: BPS, berbagai sensus, survei dan sumber lain/BPS-Statistics Indonesia, various census, survey, and other sources

Tabel
Table 12.6

Produk Domestik Regional Bruto Atas Dasar Harga Konstan 2010 Menurut Jenis Pengeluaran di KabupatenTanjung Jabung Barat (miliar rupiah), 2017–2021

Gross Regional Domestic Product at 2010 Constant Market Prices by Type of Expenditure in Tanjung Jabung Barat Regency (billion rupiahs), 2017–2021

Jenis Pengeluaran Type of Expenditure	2017	2018	2019	2020*	2021**
(1)	(2)	(3)	(4)	(5)	(6)
Pengeluaran Konsumsi Rumah Tangga <i>Household Consumption Expenditure</i>	6.216,64	6.469,45	6.712,63	6.623,27	6.897,48
Pengeluaran Konsumsi LNPRT <i>NPISH Consumption Expenditure</i>	48,46	55,13	58,29	58,01	59,21
Pengeluaran Konsumsi Pemerintah <i>Government Consumption Expenditure</i>	638,34	665,64	725,40	687,92	694,91
Pembentukan Modal Tetap Bruto <i>Gross Fixed Capital Formation</i>	3.489,42	3.557,74	3.674,92	3.697,79	3.993,44
Perubahan Inventori <i>Changes in Inventories</i>	256,72	253,92	271,87	218,50	367,52
Net Ekspor Barang dan Jasa <i>Net Exports of Goods and Services</i>	25.007,43	27.855,73	28.942,39	27.937,21	28.727,57
Produk Domestik Regional Bruto <i>Gross Regional Domestic Product</i>	8.235,23	9.578,14	9.640,51	8.663,28	9.763,93

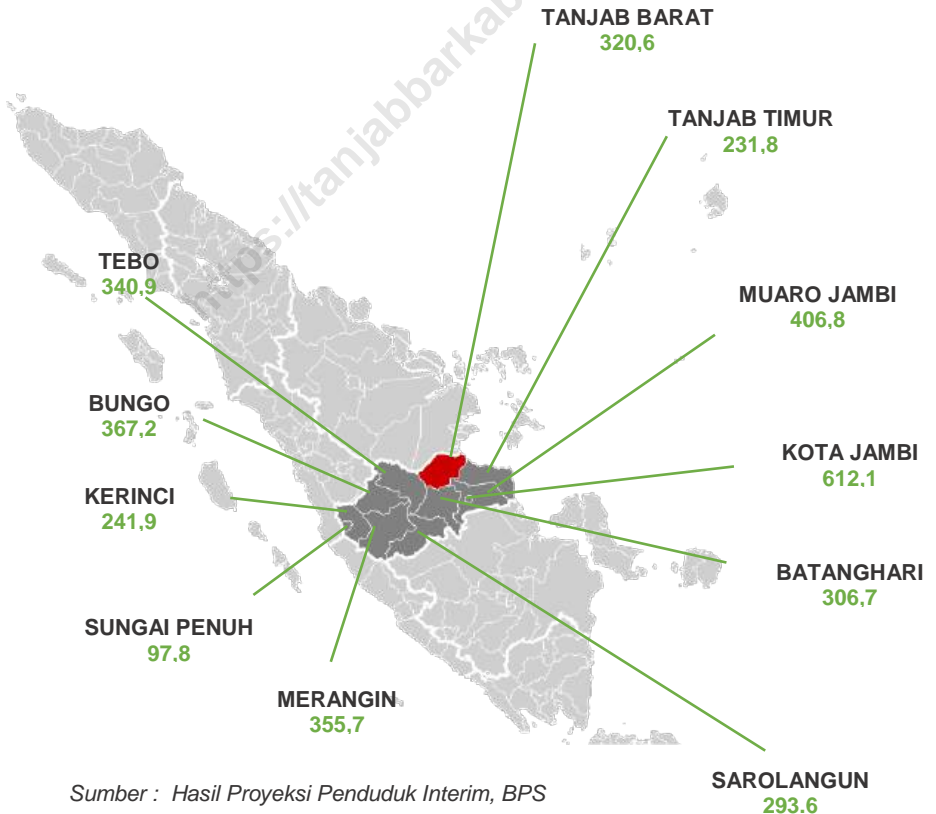
Catatan/Note: ...

Sumber/Source: BPS, berbagai sensus, survei dan sumber lain/BPS-Statistics Indonesia, various census, survey, and other sources

13

**PERBANDINGAN ANTAR
KABUPATEN/KOTA
REGENCY/MUNICIPAL COMPARISON**

**JUMLAH PENDUDUK PROVINSI JAMBI 2021
(RIBU)**



Sumber : Hasil Proyeksi Penduduk Interim, BPS

<https://tanjabbarkab.bps.go.id>

PENJELASAN TEKNIS

1. Indeks Pembangunan Manusia (IPM) menjelaskan bagaimana penduduk dapat mengakses hasil pembangunan dalam memperoleh pendapatan, kesehatan, pendidikan dan sebagainya. IPM dibentuk oleh 3 (tiga) dimensi dasar: umur panjang dan hidup sehat; pengetahuan; dan standar hidup layak.
2. Untuk mengukur kemiskinan, BPS menggunakan konsep kemampuan memenuhi kebutuhan dasar. Dengan pendekatan ini, kemiskinan dipandang sebagai ketidakmampuan dari sisi ekonomi untuk memenuhi kebutuhan dasar makanan dan bukan makanan yang diukur dari sisi pengeluaran. Metode yang digunakan adalah menghitung Garis Kemiskinan (GK), yang terdiri dari dua komponen yaitu Garis Kemiskinan Makanan (GKM) dan Garis Kemiskinan Non-Makanan (GKNM).
3. Penduduk miskin adalah penduduk yang memiliki rata-rata pengeluaran per kapita per bulan di bawah Garis Kemiskinan. Garis Kemiskinan Makanan (GKM) merupakan nilai pengeluaran kebutuhan minimum makanan yang disetarakan dengan 2.100 kalori per kapita per hari. Sedangkan Garis Kemiskinan

TECHNICAL NOTES

1. *The Human Development Index (HDI) explains how people can access development results in obtaining income, health, education and so forth. HDI was formed by three basic dimensions: a long and healthy life; knowledge; and a decent standard of living.*
2. *To measure poverty, BPS Statistics Indonesia has used the concept of basic needs approach. Therefore, poverty is viewed as economic inability to fulfill food and non-food basic needs which are measured by consumption/ expenditure. The method used is calculating poverty line, which consists of two components that are Food Poverty Line (FPL) and Non-Food Poverty Line (NFPL).*
3. *A person whose expenditure per capita per month is below the poverty line is considered to be poor. The Food Poverty Line refers to the daily minimum requirement of 2,100 kcal per capita per day. Whereas NonFood Poverty Line refers to the minimum requirement for household necessities for clothing, education, health, and other basic individual needs.*

Non-Makanan (GKNM) adalah kebutuhan minimum untuk perumahan, sandang, pendidikan, kesehatan, dan kebutuhan dasar lainnya.

<https://tanjabbarkab.bps.go.id>

ULASAN

Penduduk Provinsi Jambi tahun 2021 berdasarkan hasil Proyeksi Sensus Penduduk 2020 adalah sebanyak 3 585 100 jiwa. Kabupaten Tanjung Jabung Barat merupakan kabupaten/kota dengan jumlah penduduk terbesar keenam sebesar 320 600 atau 8,94 persen dari jumlah penduduk Provinsi Jambi.

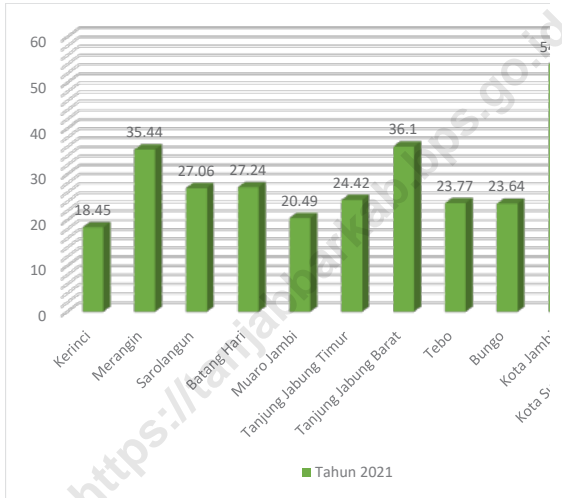
Indeks Pembangunan Manusia (IPM) Provinsi Jambi tahun 2021 adalah 71,63. Kota Jambi merupakan Kabupaten/Kota dengan IPM tertinggi yaitu 79,12 sedangkan Kabupaten/Kota dengan IPM terendah yaitu Tanjung Jabung Timur dengan nilai 64,91. IPM Kabupaten Tanjung Jabung Barat berada pada posisi dua terbawah yaitu sebesar 68,16

DESCRIPTION

Population Jambi in 2021 based on the 2020 Population Census is 3 585 100 people. Tanjung Jabung Barat Regency has the sixth largest population with amount of population 320 600 people or 8,94 percent of the total population of Jambi Province. Jambi Province Human Development Index (HDI) in 2021 is 71.63. Jambi City is the Regency / City with the highest HDI, namely 79.63, while the Regency / City with the lowest HDI is Tanjung Jabung Timur namely 64.91. The HDI of West Tanjung Jabung Regency is in the second lowest position, namely 68.16

Gambar 13.1
Figures

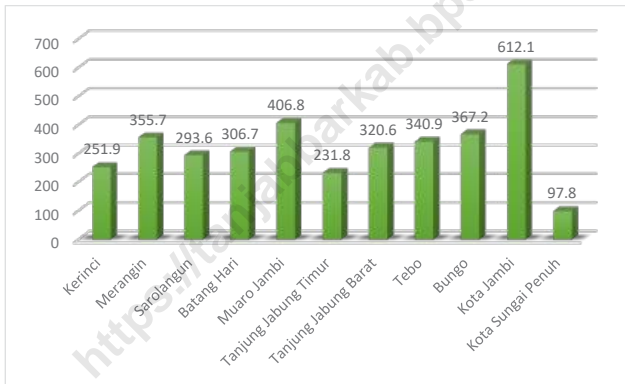
Jumlah Penduduk Miskin Menurut Kabupaten/Kota di Provinsi Jambi (ribu), 2017–2021
Number of Poor Population by Regency/Municipality in Jambi Province (thousand), 2017–2021



Sumber/Source : BPS, Survei Sosial Ekonomi Nasional/BPS-Statistics Indonesia, National Socioeconomic Survey

Gambar 13.2
Figures

**Jumlah Penduduk Menurut Kabupaten/Kota di Provinsi
Jambi (ribu), 2017–2021**
**Population by Regency/Municipality in Jambi Province
(thousand), 2017–2021**



Sumber/Source : BPS, Survei Sosial Ekonomi Nasional/BPS-Statistics Indonesia, National Socioeconomic Survey

Tabel
Table 13.1

**Jumlah Penduduk Menurut Kabupaten/Kota di Provinsi
Jambi (ribu), 2017–2021**
**Population by Regency/Municipality in Jambi Province
(thousand), 2017–2021**

Kabupaten/Kota Regency/Municipality	2017	2018	2019	2020	2021
(1)	(2)	(3)	(4)	(5)	(6)
Kerinci	236.8	237.8	238.7	250.3	251.9
Merangin	377.9	383.5	388.9	354.1	355.7
Sarolangun	290.2	296	301.9	290	293.6
Batang Hari	267.0	270	272.9	301.7	306.7
Muaro Jambi	421.2	432.3	443.4	402	406.8
Tanjung Jabung Timur	216.8	218.4	220	229.8	231.8
Tanjung Jabung Barat	322.5	328.3	333.9	317.5	320.6
Tebo	343.0	348.8	354.5	337.7	340.9
Bungo	359.6	367.2	374.8	362.3	367.2
Kota Jambi	591.1	598.1	604.7	606.2	612.1
Kota Sungai Penuh	88.9	89.9	90.9	96.6	97.8
PROVINSI JAMBI	3515.0	3570.3	3 624.6	3 548.2	3 585.1

Tabel
Table 13.2

Laju Pertumbuhan Produk Domestik Regional Bruto Atas Dasar Harga Konstan 2010 Menurut Lapangan Usaha Kabupaten/Kota di Provinsi Jambi (persen), 2017–2021
Rate of Growth of Gross Regional Domestic Products at Constant 2010 Prices by Sectoral Regency/Municipality in Jambi Province (percent), 2017–2021

Kabupaten/Kota Regency/Municipality	2017	2018	2019	2020	2021
(1)	(2)	(3)	(4)	(5)	(6)
Kerinci	5,86	4,93	4,23	3,86	4,16
Merangin	5,39	4,93	4,25	0,83	5,09
Sarolangun	4,68	4,80	4,26	-0,25	6,61
Batang Hari	4,81	4,83	5,07	-0,39	4,74
Muaro Jambi	4,95	5,01	4,79	0,37	4,08
Tanjung Jabung Timur	3,07	2,94	4,21	-3,92	0,13
Tanjung Jabung Barat	4,48	6,77	5,01	-0,60	1,36
Tebo	5,58	4,98	4,76	-0,02	4,32
Bungo	5,68	4,65	4,19	-0,44	5,12
Kota Jambi	4,68	5,30	4,73	-3,96	3,94
Kota Sungai Penuh	6,02	4,88	5,01	-0,16	3,67
PROVINSI JAMBI

Catatan/Note: ...

Sumber/Source: BPS dan sumber lain/BPS-Statistics Indonesia and other sources

Tabel
Table 13.3

Jumlah Penduduk Miskin Menurut Kabupaten/Kota di Provinsi Jambi (ribu), 2017–2021
Number of Poor Population by Regency/Municipality in Jambi Province (thousand), 2017–2021

Kabupaten/Kota Regency/Municipality	2017	2018	2019	2020	2021
(1)	(2)	(3)	(4)	(5)	(6)
Kerinci	17.62	16.79	17.00	17.48	18.45
Merangin	35.48	33.95	32.88	33.92	35.44
Sarolangun	25.61	25.7	25.39	25.79	27.06
Batang Hari	27.49	27.55	26.53	26.54	27.24
Muaro Jambi	18.28	17.38	16.86	17.3	20.49
Tanjung Jabung Timur	27.22	26.99	25.35	24.23	24.42
Tanjung Jabung Barat	36.33	36.28	35.12	34.78	36.1
Tebo	23.18	22.86	22.83	22.47	23.77
Bungo	20.81	21.11	20.87	22.07	23.64
Kota Jambi	52.08	50.61	48.95	50.44	54.23
Kota Sungai Penuh	2.46	2.48	2.55	2.78	3.03
PROVINSI JAMBI	286.55	281.69	274.32	277.8	293.86

Catatan/Note: ...

Sumber/Source: BPS, Survei Sosial Ekonomi Nasional/BPS-Statistics Indonesia, National Socioeconomic Survey

Tabel
Table 13.4

**Indeks Pembangunan Manusia Menurut Kabupaten/Kota
di Provinsi Jambi, 2017–2021**
*Human Development Index by Regency/Municipality in
Jambi Province, 2017–2021*

Kabupaten/Kota Regency/Municipality	2017	2018	2019	2020	2021
(1)	(2)	(3)	(4)	(5)	(6)
Kerinci	70.03	70.59	70.95	71.21	71.45
Merangin	68.30	68.81	69.07	69.19	69.53
Sarolangun	69.03	69.41	69.72	69.86	70.25
Batang Hari	68.92	69.33	69.67	69.84	70.11
Muaro Jambi	67.86	68.34	69.01	69.18	69.55
Tanjung Jabung Timur	62.61	63.32	63.92	64.43	64.91
Tanjung Jabung Barat	66.15	67.13	67.54	67.54	68.16
Tebo	68.16	68.67	69.02	69.14	69.35
Bungo	69.04	69.42	69.86	69.92	70.15
Kota Jambi	76.74	77.41	78.26	78.37	79.12
Kota Sungai Penuh	73.75	74.67	75.36	75.42	75.70
PROVINSI JAMBI	69.99	70.65	71.26	71.29	71.63

Catatan/Note: ...

Sumber/Source: BPS, Seri Berita Resmi Statistik Indeks Pembangunan Manusia/BPS-Statistics Indonesia, Series of Press Releases of Human Development Index

ST2023
SENSUS PERTANIAN

BerAKHLAK
Badan Nasional Penyelidikan, Skadabel Kompetensi
Kategori: Swakabangsan, Berakhlak

DATA

MENCERDASKAN BANGSA

— *Enlighten The Nation* —

<https://tanjabbarkab.bps.go.id>



BADAN PUSAT STATISTIK
KABUPATEN TANJUNG JABUNG BARAT
BPS-Statistics of Tanjung Jabung Barat Regency

Jl. Prof.Dr. Sri Soedewi MS, SH.-Kuala Tungkal, Jambi, Telp (0742) 21738
Homepage: <https://tanjabbarkab.bps.go.id>
E-Mail: bps1507@bps.go.id

