



# KABUPATEN TANJUNG JABUNG TIMUR DALAM ANGKA

*Tanjung Jabung Timur Regency in Figures*

# 2022



**BADAN PUSAT STATISTIK  
KABUPATEN TANJUNG JABUNG TIMUR**  
*BPS-Statistics of Tanjung Jabung Timur Regency*





**KABUPATEN  
TANJUNG JABUNG TIMUR  
DALAM ANGKA**

*Tanjung Jabung Timur Regency in Figures*

**2022**



**BADAN PUSAT STATISTIK  
KABUPATEN TANJUNG JABUNG TIMUR**  
*BPS-Statistics of Tanjung Jabung Timur Regency*

**KABUPATEN TANJUNG JABUNG TIMUR DALAM ANGKA**  
**TANJUNG JABUNG TIMUR REGENCY in Figures**  
**2022**

ISSN: 2597-5862

No. Publikasi/*Publication Number*: 15060.2201

Katalog /*Catalog*: 1102001.1506

Ukuran Buku/*Book Size*: 14,8 cm x 21 cm

Jumlah Halaman/*Number of Pages* : xlii + 346 hal/*pages*

Naskah/*Manuscript*:

BPS Kabupaten Tanjung Jabung Timur

*BPS-Statistics of Tanjung Jabung Timur Regency*

Penyunting/*Editor*:

BPS Kabupaten Tanjung Jabung Timur

*BPS-Statistics of Tanjung Jabung Timur Regency*

Gambar Kover/*Cover Design*:

Seksi Integrasi Pengolahan dan Diseminasi Statistik

*Section of Integration Processing and Statistics Dissemination*

Ilustrasi Kover/*Cover Illustration*:

[www.freepik.com](http://www.freepik.com)

Diterbitkan oleh/*Published by*:

©BPS Kabupaten Tanjung Jabung Timur

*BPS-Statistics of Tanjung Jabung Timur Regency*

Dicetak oleh/*Printed by*:

CV. Suber Digital Printing

Dilarang mengumumkan, mendistribusikan, mengomunikasikan, dan/atau menggandakan sebagian atau seluruh isi buku ini untuk tujuan komersil tanpa izin tertulis dari Badan Pusat Statistik.

*Prohibited to announce, distribute, communicate, and/or copy part or all of this book for commercial purpose without permission from BPS-Statistics Indonesia.*



**KABUPATEN TANJUNG JABUNG TIMUR DALAM ANGKA**  
***Tanjung Jabung Timur Regency in Figures***  
**2022**

**Tim Penyusun**  
***Drafting Team***

Penanggung Jawab Umum/*Chief in Charge*:  
Pangorian Marpaung

Penyusun/*Composer*:  
Aris Wijayanto  
Grace Marethy Sibarani

Pengumpul Data/*Data Collectors*:  
Aris Wijayanto  
Ihdayani Banun Afa

Pengolah Data/*Data Processing*:  
Grace Marethy Sibarani  
Aris Wijayanto

Analisis/*Analyst*:  
Aris Wijayanto  
Grace Marethy Sibarani

Penyunting/*Editor*:  
Aris Wijayanto

Gambar Kulit/*Cover Design*:  
Ihdayani Banun Afa

Tata Letak/*Layouting*:  
Aris Wijayanto

Infografis/*Infographics*:  
Aris Wijayanto

**KEPALA BPS KABUPATEN TANJUNG JABUNG TIMUR**  
**CHIEF STATISTICIAN OF TANJUNG JABUNG TIMUR REGENCY**



**PANGORIAN MARPAUNG**







## KATA PENGANTAR

Publikasi **Kabupaten Tanjung Jabung Timur Dalam Angka 2022** merupakan publikasi yang diterbitkan oleh BPS Kabupaten Tanjung Jabung Timur setiap tahun. Data dalam publikasi ini kondisi tahun 2021. Disadari bahwa publikasi ini belum sepenuhnya memenuhi harapan pihak pemakai data khususnya para perencana, namun diharapkan dapat membantu melengkapi penyusunan rencana pembangunan di Kabupaten Tanjung Jabung Timur.

Publikasi ini dapat terwujud berkat kerja sama dan bantuan dari berbagai pihak baik instansi pemerintah maupun swasta. Kepada semua pihak yang telah memberikan bantuan disampaikan penghargaan dan terima kasih yang sebesar-besarnya.

Walaupun publikasi ini telah disiapkan sebaik-baiknya, namun disadari masih ada kekurangan dan kesalahan yang terjadi. Untuk perbaikan publikasi ini, tanggapan dan saran yang bersifat konstruktif dari para pemakai sangat diharapkan.

Muara Sabak, Februari 2022  
Kepala BPS  
Kabupaten Tanjung Jabung Timur

**PANGORIAN MARPAUNG**



## PREFACE

*Tanjung Jabung Timur Regency in Figures 2022* is annual publication written by BPS-Statistics of Tanjung Jabung Timur Regency. Data in this publication is in 2021. Honestly, this publication has not perfect yet and has not filled the user's hope, especially for the planners, but hopefully it can help to equip compilation of development planning in Tanjung Jabung Timur Regency.

This comprehensive publication has been made possible with the assistance and contribution from several governmental institutions and private organizations. To all parties who have been involved in the preparation of this publication, I would like to express my sincerest appreciation and gratitude.

Comments and constructive suggestions for the improvement of this publication are always welcome.

Muara Sabak, February 2022  
Chief Statistician of  
Tanjung Jabung Timur Regency

**PANGORIAN MARPAUNG**

## DAFTAR ISI / CONTENTS

	Halaman <i>Page</i>
Kata Pengantar/ <i>Preface</i> .....	vii
Daftar Isi/ <i>Contents</i> .....	ix
Daftar Tabel/ <i>List of Tables</i> .....	xi
Daftar Gambar/ <i>List of Figures</i> .....	xxxiii
Daftar Singkatan/ <i>List of Abbreviations</i> .....	xxxix
Statistik Kunci/ <i>Key Statistics</i> .....	xli
1. Geografi dan Iklim/ <i>Geography and Climate</i> .....	1
2. Pemerintahan/ <i>Government</i> .....	17
3. Penduduk dan Ketenagakerjaan/ <i>Population and Employment</i> .....	53
4. Sosial dan Kesejahteraan Rakyat/ <i>Social and Welfare</i> .....	73
5. Pertanian, Kehutanan, Peternakan, dan Perikanan/ <i>Agriculture, Forestry, Livestock, and Fishery</i> .....	163
6. Industri, Pertambangan, dan Energi/ <i>Industry, Mining, and Energy</i> .....	235
7. Pariwisata/ <i>Tourism</i> .....	243
8. Transportasi dan Komunikasi/ <i>Transportation and Communication</i> .....	251
9. Perbankan, Koperasi, dan Harga-harga/ <i>Banking, Cooperative, dan Prices</i> .....	275
10. Pengeluaran Penduduk/ <i>Population Expenditure</i> .....	297
11. Perdagangan/ <i>Trade</i> .....	307
12. Sistem Neraca Regional/ <i>System of Regional Accounts</i> .....	319
13. Perbandingan Antar Kabupaten/Kota/ <i>Regency/Municipal Comparison</i> .....	337



## DAFTAR TABEL/LIST OF TABLES

Halaman  
Page

<b>1.</b>	<b>GEOGRAFI DAN IKLIM/GEOGRAPHY AND CLIMATE</b>	
<b>1.1</b>	<b>KEADAAN GEOGRAFI</b>	
	<b>GEOGRAPHY CONDITION</b>	
1.1.1	Luas Daerah dan Jumlah Pulau Menurut Kecamatan di Kabupaten Tanjung Jabung Timur, 2021 <i>Total Area and Number of Islands by Subdistrict in Tanjung Jabung Timur Regency, 2021</i> .....	8
1.1.2	Tinggi Wilayah dan Jarak ke Ibukota Kabupaten Menurut Kecamatan di Kabupaten Tanjung Jabung Timur, 2021 <i>Altitude and Distance to the Capital of Regency by Subdistrict in Tanjung Jabung Timur Regency, 2021</i> .....	10
<b>1.2</b>	<b>KEADAAN IKLIM</b>	
	<b>CLIMATE CONDITION</b>	
1.2.1	Pengamatan Unsur Iklim Menurut Bulan di Stasiun Muara Sabak, 2021 <i>Observation of Climate Elements By Months at Muara Sabak Station, 2021</i> .....	11
1.2.2	Kualitas Air Hujan Per Bulan di Kabupaten Tanjung Jabung Timur, 2021 <b>Quality of Rainfall Per Month in Tanjung Jabung Timur Regency, 2021</b>	
<b>2.</b>	<b>PEMERINTAHAN/GOVERNMENT</b>	
	<i>Number of Regional House of Representatives's Members by Political Parties Tanjung Jabung Timur Regency 2021</i> .....	23
<b>2.1</b>	<b>WILAYAH ADMINISTRATIF</b>	
	<b>ADMINISTRATIVE AREA</b>	
2.1.1	Jumlah Desa <sup>1</sup> /Kelurahan Menurut Kecamatan di Kabupaten Tanjung Jabung Timur, 2017–2021 <i>Number of Villages<sup>1</sup>/Urban Villages by Subdistrict in Tanjung Jabung Timur Regency, 2017–2021</i> .....	25

**2.2 DEWAN PERWAKILAN RAKYAT DAERAH**  
**REGIONAL HOUSE OF REPRESENTATIVE**

- 2.2.1 Jumlah Anggota Dewan Perwakilan Rakyat Daerah Menurut Partai Politik dan Jenis Kelamin di Kabupaten Tanjung Jabung Timur, 2021  
*Number of Regional House of Representatives's Members by Political Parties and Sex in Tanjung Jabung Timur Regency 2021* .....26
- 2.2.2 Jumlah Anggota Dewan Perwakilan Rakyat Daerah Kabupaten Tanjung Jabung Timur menurut Fraksi dan Jenis Kelamin, 2021  
Total Members of Parliament of Tanjung Jabung Timur Regency by Fraction and Sex, 2021
- 2.2.3 Susunan Anggota Komisi, Kedudukan dalam Dewan, Fraksi dan Bidang Tugas DPRD di Kab. Tanjung Jabung Timur, 2021  
Assembly of Regional Level Committee Member Formation Board Position, Fraction in Tanjung Jabung Timur Regency, 2021
- 2.2.4 Daftar Nama-nama Anggota Fraksi-fraksi di DPRD Kab. Tanjung Jabung Timur, 2020-2021  
List of Fraction Members in Parliament of Tanjung Jabung Timur Regency, 2020-2021
- 2.2.5 Jumlah Kegiatan Rapat dan Kunjungan Kerja DPRD Kabupaten Tanjung Jabung Timur, 2021  
Number of Parliament's Meeting and Work Visiting of Tanjung Jabung Timur Regency, 2021

**2.3 SUMBER DAYA MANUSIA**  
**HUMAN RESOURCES**

- 2.3.1 Jumlah Pegawai Negeri Sipil Menurut Jabatan dan Jenis Kelamin di Kabupaten Tanjung Jabung Timur, Desember 2020 dan Desember 2021  
*Number of Civil Servants by Occupation and Sex in Tanjung Jabung Timur Regency, December 2020 dan December 2021* .....33
- 2.3.2 Jumlah Pegawai Negeri Sipil Menurut Tingkat Pendidikan dan Jenis Kelamin di Kabupaten Tanjung Jabung Timur, Desember 2020 dan Desember 2021  
*Number of Civil Servants by Educational Level and Sex in Tanjung Jabung Timur Regency, Desember 2020 dan Desember 2021* .....35
- 2.3.3 Jumlah Pegawai Negeri Sipil Menurut Tingkat Kepangkatan dan Jenis Kelamin di Kabupaten Tanjung

	Jabung Timur, Desember 2020 dan Desember 2021 <i>Number of Civil Servants by Hierarchy and Sex in Tanjung Jabung Timur Regency, Desember 2020 dan Desember 2021</i> .....	37
2.3.4	Banyaknya Pegawai di Lingkungan Setda, Set. DPRD dan Lembaga Teknis Menurut Eselon di Kabupaten Tanjung Jabung Timur, 2021 <b><i>Number of Regional Secretary, House of Parliament Secretary and Technical Institution Employees by Echelon in Tanjung Jabung Timur Regency, 2021</i></b>	
2.3.5	Banyaknya Pegawai Dinas Otonom Menurut Eselon di Kabupaten Tanjung Jabung Timur, 2021..... <b><i>Number of Autonomous Institution Employees by Echelon in Tanjung Jabung Timur Regency, 2021</i></b>	
2.3.6	Banyaknya Pegawai di Lingkungan Kantor Kecamatan Menurut Eselon di Kabupaten Tanjung Jabung Timur, 2021 ..... Number of Employees in Subdistrict Office by Echelon in Tanjung Jabung Timur Regency, 2021	
2.3.7	Banyaknya Pegawai di Lingkungan Kantor Kelurahan Menurut Eselon di Kabupaten Tanjung Jabung Timur, 2021..... Number of Employees in Urban Villages Office by Echelon in Tanjung Jabung Timur Regency, 2021	
2.3.8	Banyaknya Pegawai di Lingkungan Kantor Puskesmas Menurut Eselon di Kabupaten Tanjung Jabung Timur, 2021 ..... Number of Employees in Public Helath Center Office by Echelon in Tanjung Jabung Timur Regency, 2021	
2.3.9	Banyaknya Pegawai di Lingkungan Kantor UPTD Menurut Eselon di Kabupaten Tanjung Jabung Timur, 2021..... Number of Employees in Technical Implementing Service Unit Office by Echelon in Tanjung Jabung Timur Regency, 2021	
2.3.10	Jumlah Pegawai Negeri Sipil Di Lingkungan Pemerintah Daerah Kabupaten Tanjung Jabung Timur Menurut Golongan Kepangkatan dan Jenis Kelamin, 2021 ..... NNumber of Civil Servants at Government Office of Tanjung Jabung Timur Regency by Faction and Sex, 2021	
<b>2.4</b>	<b>KEUANGAN PEMERINTAH</b> <b>GOVERNMENT FINANCE</b>	
2.4.1	Realisasi Pendapatan Pemerintah Kabupaten Tanjung Jabung Timur Menurut Jenis Pendapatan (ribu rupiah), 2018–2021	

	<i>Actual Tanjung Jabung Timur Regency Government Revenues by Kind of Revenues (thousand rupiahs), 2018–2021 .....</i>	46
2.4.2	Realisasi Belanja Pemerintah Kabupaten Tanjung Jabung Timur Menurut Jenis Belanja (ribu rupiah), 2018–2021 <i>Actual Tanjung Jabung Timur Regency Government Expenditures by Kind of Expenditures (thousand rupiahs), 2018–2021 .....</i>	48
2.4.3	Jumlah Penerimaan Pajak Daerah Menurut Jenis Pajak Kabupaten Tanjung Jabung Timur (rupiah), 2019 – 2021 .....	
	Regional Income Tax by Type in Tanjung Jabung Timur Regency (rupiah), 2019 - 2021	
2.4.4	Hasil Pungutan PBB dalam Wilayah Kabupaten Tanjung Jabung Timur Menurut Kecamatan dan Sektor, 2021 .....	
	Land Tax Levied Output by Subdistrict and Sector in Tanjung Jabung Timur Regency, 2021	
<b>3.</b>	<b>PENDUDUK DAN KETENAGAKERJAAN/ POPULATION AND EMPLOYMENT</b>	
<b>3.1</b>	<b>PENDUDUK POPULATION</b>	
3.1.1	Penduduk, Laju Pertumbuhan Penduduk per Tahun, Distribusi Persentase Penduduk, Kepadatan Penduduk, Rasio Jenis Kelamin Penduduk Menurut Kecamatan di Kabupaten Tanjung Jabung Timur, 2021 <i>Population, Annual Population Growth Rate, Percentage Distribution of Population, Population Density, and Population Sex Ratio by Subdistrict in Tanjung Jabung Timur Regency, 2021 .....</i>	62
3.1.2	Jumlah Penduduk Menurut Kelompok Umur dan Jenis Kelamin Kabupaten Tanjung Jabung Timur, 2021 <i>Population by Age Groups and Sex in Tanjung Jabung Timur Regency, 2021 .....</i>	65
<b>3.2</b>	<b>KETENAGAKERJAAN EMPLOYMENT</b>	
3.2.1	Jumlah Penduduk Berumur 15 Tahun Keatas Menurut Jenis Kegiatan Selama Seminggu yang Lalu dan Jenis Kelamin di Kabupaten Tanjung Jabung Timur, 2021 <i>Population Aged 15 Years and Over by Type of Activity During The</i>	



	<i>Previous Week and Gender in Tanjung Jabung Timur Regency, 2021</i>	166
3.2.2	Penduduk Berumur 15 Tahun ke Atas Menurut Pendidikan Tertinggi yang Ditamatkan dan Jenis Kegiatan Selama Seminggu yang Lalu di Kabupaten Tanjung Jabung Timur, 2021 <i>Population 15 Years of Age and Over by Educational Attainment and Type of Activity During the Previous Week in Tanjung Jabung Timur Regency, 2021</i> .....	67
3.2.3	Penduduk Berumur 15 Tahun Ke Atas yang Bekerja Selama Seminggu yang Lalu Menurut Status Pekerjaan Utama dan Jenis Kelamin di Kabupaten Tanjung Jabung Timur 2021 <i>Population 15 Years of Age and Over who Worked During The Previous Week by Main Employment Status and Gender in Tanjung Jabung Timur Regency, 2021</i> .....	68
3.2.4	Banyaknya Pencari Kerja Menurut Jenis Jabatan dan Jenis Kelamin di Kabupaten Tanjung Jabung Timur 2021 <i>Number of Job Seekers by Type of Position and Gender in Tanjung Jabung Timur Regency, 2021</i> .....	69
3.2.5	Banyaknya Pendaftaran, Penempatan, dan Permintaan Tenaga Kerja Menurut Jenis Kelamin di Kabupaten Tanjung Jabung Timur 2021 <i>Number of Registration, Placement, and Demand for Labor by Gender in Tanjung Jabung Timur Regency, 2021</i> .....	70
<b>4.</b>	<b>SOSIAL DAN KESEJAHTERAAN RAKYAT/SOCIAL AND WELFARE</b>	
<b>4.1</b>	<b>PENDIDIKAN</b>	
	<b>EDUCATION</b>	
4.1.1	Jumlah Sekolah, Guru, dan Murid Taman Kanak-Kanak (TK) di Bawah Kementerian Pendidikan dan Kebudayaan Menurut Kecamatan Kabupaten Tanjung Jabung Timur, 2021/2022 dan 2021/2022 <i>Number of Schools, Teachers, and Pupils in Kindergarten Under The Ministry of Education and Culture by Subdistrict in Tanjung Jabung Timur Regency, 2021/2022 and 2021/2022</i> .....	84
4.1.2	Jumlah Sekolah, Guru, dan Murid Raudatul Athfal (RA)	

	di Bawah Kementerian Agama Menurut Kecamatan di Kabupaten Tanjung Jabung Timur, 2021/2022 dan 2021/2022 <i>Number of Schools, Teachers, and Pupils in Raudatul Athfal (RA) Under The Ministry of Religious Affairs by Subdistrict in Tanjung Jabung Timur Regency, 2021/2022 and 2021/2022</i> .....	87
4.1.3	Jumlah Sekolah, Guru, dan Murid Sekolah Dasar (SD) di Bawah Kementerian Pendidikan dan Kebudayaan Menurut Kecamatan di Kabupaten Tanjung Jabung Timur, 2021/2022 dan 2021/2022 <i>Number of Schools, Teachers, and Pupils in Primary Schools Under The Ministry of Education and Culture by Subdistrict in Tanjung Jabung Timur Regency, 2021/2022 and 2021/2022</i> .....	88
4.1.4	Jumlah Sekolah, Guru, dan Murid Madrasah Ibtidaiyah (MI) di Bawah Kementerian Agama Menurut Kecamatan Menurut Kecamatan di Kabupaten Tanjung Jabung Timur, 2021/2022 dan 2021/2022 <i>Number of Schools, Teachers, and Pupils in Madrasah Ibtidaiyah (MI) Under The Ministry of Religious Affairs by Subdistrict in Tanjung Jabung Timur Regency, 2021/2022 and 2021/2022</i> .....	91
4.1.5	Jumlah Sekolah, Guru, dan Murid Sekolah Menengah Pertama (SMP) di Bawah Kementerian Pendidikan dan Kebudayaan Menurut Kecamatan di Kabupaten Tanjung Jabung Timur, 2021/2022 dan 2021/2022 <i>Number of Schools, Teachers, and Pupils in Lower Secondary Schools Under The Ministry of Education and Culture by Subdistrict in Tanjung Jabung Timur, 2021/2022 and 2021/2022</i> .....	94
4.1.6	Jumlah Sekolah, Guru, dan Murid Madrasah Tsanawiyah (MTs) di Bawah Kementerian Agama Menurut Kecamatan di Kabupaten Tanjung Jabung Timur, 2021/2022 dan 2021/2022 <i>Number of Schools, Teachers, and Pupils in Madrasah Tsanawiyah (MTs) Under The Ministry of Religious Affairs by Subdistrict in Tanjung Jabung Timur Regency, 2021/2022 and 2021/2022</i> .....	97
4.1.7	Jumlah Sekolah, Guru, dan Murid Sekolah Menengah Atas (SMA) di Bawah Kementerian Pendidikan dan	

	Kebudayaan Menurut Kecamatan di Kabupaten Tanjung Jabung Timur, 2021/2022 dan 2021/2022 <i>Number of Schools, Teachers, and Pupils in Upper Secondary Schools Under The Ministry of Education and Culture by Subdistrict in Tanjung Jabung Timur Regency, 2021/2022 and 2021/2022</i> .....	100
4.1.8	Jumlah Sekolah, Guru, dan Murid Sekolah Menengah Kejuruan (SMK) di Bawah Kementerian Pendidikan dan Kebudayaan Menurut Kecamatan di Kabupaten Tanjung Jabung Timur, 2020/2021 dan 2021/2022 <i>Number of Schools, Teachers, and Pupils in Vocational High Schools Under The Ministry of Education and Culture by Subdistrict in Tanjung Jabung Timur Regency, 2020/2021 and 2021/2022</i> .....	103
4.1.9	Jumlah Sekolah, Guru, dan Murid Madrasah Aliyah (MA) di Bawah Kementerian Agama Menurut Kecamatan di Kabupaten Tanjung Jabung Timur, 2020/2021 dan 2021/2022 <i>Number of Schools, Teachers, and Pupils in Madrasah Aliyah (MA) Under the Ministry of Religious Affairs by Subdistrict in Tanjung Jabung Timur Regency, 2020/2021 and 2021/2022</i> .....	106
4.1.10	Jumlah Desa <sup>1</sup> /Kelurahan yang Memiliki Fasilitas Sekolah Menurut Kecamatan dan Tingkat Pendidikan di Kabupaten Tanjung Jabung Timur, 2019–2021 <i>Number of Villages<sup>1</sup>/Urban Village Having Educational Facilities by Subdistrict and Educational Level in Tanjung Jabung Timur Regency, 2019–2021</i> .....	109
4.1.11	Angka Partisipasi Murni (APM) dan Angka Partisipasi Kasar (APK) Menurut Jenjang Pendidikan di Kabupaten Tanjung Jabung Timur, 2020 dan 2021 <i>Net Participation Rates and Gross Participation Rates by Educational Level in Tanjung Jabung Timur Regency, 2020 and 2021</i> .....	114
4.1.12	Persentase Penduduk Berumur 15 Tahun ke Atas yang Melek Huruf Menurut Kelompok Umur di Kabupaten Tanjung Jabung Timur, 2020 dan 2021 <i>Percentage of Literate People Aged 15 Years and Over by Age Group</i>	

	<i>in Tanjung Jabung Timur Regency, 2020 and 2021</i> .....	115
<b>4.2</b>	<b>KESEHATAN</b>	
	<b>HEALTH</b>	
4.2.1	Jumlah Desa <sup>1</sup> /Kelurahan Yang Memiliki Sarana Kesehatan Menurut Kecamatan di Kabupaten Tanjung Jabung Timur, 2019–2021 <i>Number of Villages<sup>1</sup>/Kelurahan Having Health Facilities by Subdistrict in Tanjung Jabung Timur Regency, 2019–2021</i> .....	116
4.2.2	Jumlah Tenaga Kesehatan Menurut Kecamatan di Kabupaten Tanjung Jabung Timur, 2021 <i>Number of Health Human Resources by Subdistrict in Tanjung Jabung Timur Regency, 2021</i> .....	122
4.2.3	Jumlah Rumah Sakit Umum, Rumah Sakit Khusus, Puskesmas, Klinik Pratama, dan Posyandu Menurut Kecamatan di Kabupaten Tanjung Jabung Timur. 2019 dan 2021 <i>Number of General Hospital, Specialized Hospital, Public Health Center, Primary Clinic, and Integrated Health Post by Subdistrict in Tanjung Jabung Timur Regency, 2019 and 2021</i> .....	124
4.2.4	Banyaknya Bayi dan Ibu Hamil yang Diimunisasi Menurut Jenisnya di Kabupaten Tanjung Jabung Timur, 2021 <i>Number of Infant and Pregnant Mother Who Have Immunized by Kind in Tanjung Jabung Timur Regency, 2021</i> .....	127
4.2.5	Jumlah Sasaran yang Mendapat Imunisasi Lengkap di Kabupaten Tanjung Jabung Timur, 2017 - 2021 <i>Number of Complete Immunization Target in Tanjung Jabung Timur Regency, 2017 - 2021</i> .....	128
4.2.6	Banyaknya Penderita Gigitan Hewan Rabies/ Tersangka Rabies, Pemakaian VAR Menurut Kecamatan di Kabupaten Tanjung Jabung Timur, 2020-2021 <i>Number of Rabies Patient &amp; Rabies Observation by Subdistrict in Tanjung Jabung Timur Regency, 2020 - 2021</i> .....	129
4.2.7	Banyaknya Kasus Rabies yang Diperiksa Menurut Bulan di Kabupaten Tanjung Jabung Timur, 2021 <i>Number of Rabies Patient &amp; Rabies Observation by Month in Tanjung Jabung Timur Regency, 2021</i> .....	130
4.2.8	Jumlah Kasus Baru Pasien Rawat Jalan Penyakit Tertentu di Rumah	

	Sakit Menurut Kelompok Umur di Kabupaten Tanjung Jabung Timur, 2021 <i>Number of New Certain Disease Patient Cases in Hospital by Age Group in Tanjung Jabung Timur Regency, 2021</i> .....	131
4.2.9	Jumlah Kasus Baru Pasien dan Kematian Pasien Rawat Inap Penyakit Tertentu di Rumah Sakit Menurut Kelompok Umur di Kabupaten Tanjung Jabung Timur, 2021 <i>Number of New Patient Cases and Stay Care Patient Death by Certain Disease and Age Group in Hospital of Tanjung Jabung Timur Regency, 2021</i> .....	132
4.2.10	Jumlah Kasus Baru Rawat Jalan Menurut 25 Jenis Penyakit yang Diamati dan Kelompok Umur di Rumah Sakit Umum Kabupaten Tanjung Jabung Timur, 2021 <i>Number of New Cases by 25 Kind of Disease &amp; Age Group in Public Hospital of Tanjung Jabung Timur Regency, 2021</i> .....	133
4.2.11	Jumlah Pasien dan Kematian Rawat Inap Menurut 25 Jenis Penyakit yang Diamati dan Kelompok Umur di Rumah Sakit Umum Kabupaten Tanjung Jabung Timur, 2021 <i>Number of Patients &amp; Stay Care Patient Death by 25 Kind of Disease &amp; Age Group in Public Hospital of Tanjung Jabung Timur Regency, 2021</i> .	135
4.2.12	Jumlah Fasilitas Tempat Tidur di Rumah Sakit Umum Kabupaten Tanjung Jabung Timur, 2021 <i>Number of Room Facilities in Public Hospital of Tanjung Jabung Timur Regency, 2021</i> .....	137
4.2.13	Jumlah Pasien Berdasarkan Jenis Pelayanan di Rumah Sakit Umum Tanjung Jabung Timur, 2021 <i>Number of Patients by Type of Services in Public Hospital of Tanjung Jabung Timur Regency, 2021</i> .....	138
4.2.14	Jumlah 10 Penyakit Terbanyak di Rumah Sakit Umum Kabupaten Tanjung Jabung Timur, 2021 <i>Number of 10 Most Diseases in Public Hospital of Tanjung Jabung Timur Regency, 2021</i> .....	139
4.2.15	Jumlah 10 Penyakit Terbanyak Rawat Inap di Rumah Sakit Umum Kabupaten Tanjung Jabung Timur, 2021	

	<i>Number of 10 Most Diseases Hospitalization in Public Hospital of Tanjung Jabung Timur Regency, 2021 .....</i>	140
4.2.16	Banyaknya Akseptor Baru menurut Kecamatan dan Jenis Kontrasepsi di Kabupaten Tanjung Jabung Timur, 2021 <i>Number of New Acceptor By Subdistrict and Contraceptive Methods in Tanjung Jabung Timur Regency, 2021.....</i>	141
4.2.17	Banyaknya Akseptor KB Aktif menurut Kecamatan dan Jenis Kontrasepsi di Kabupaten Tanjung Jabung Timur, 2021 <i>Number of Active Family Planning Acceptor By Subdistrict and Contraceptive Methods in Tanjung Jabung Timur Regency, 2021 .....</i>	143
4.2.18	Banyaknya Akseptor Baru menurut Kecamatan dan Jenis Kontrasepsi di Kabupaten Tanjung Jabung Timur, 2021 <i>Number of New Acceptor By Subdistrict and Contraceptive Methods in Tanjung Jabung Timur Regency, 2021.....</i>	146
<b>4.3</b>	<b>AGAMA DAN SOSIAL LAINNYA</b> <b>RELIGION AND OTHER SOCIAL AFFAIRS</b>	
4.3.1	Jumlah Penduduk Menurut Kecamatan dan Agama yang Dianut di Kabupaten Tanjung Jabung Timur, 2021 <i>Population by Subdistrict and Religion in Tanjung Jabung Timur Regency, 2021 .....</i>	151
4.3.2	Jumlah Tempat Peribadatan Menurut Kecamatan di Kabupaten Tanjung Jabung Timur, 2021 <i>Number of Places of Worship by Subdistrict in Tanjung Jabung Timur Regency, 2021 .....</i>	152
4.3.3	Jumlah Desa <sup>1</sup> /Kelurahan yang Mengalami Bencana Alam <sup>2</sup> Menurut Kecamatan di Kabupaten Tanjung Jabung Timur, 2019–2021 <i>Number of Villages<sup>1</sup>/Kelurahan that Had Natural Disaster<sup>2</sup> by Subdistrict in Tanjung Jabung Timur Regency, 2019–2021 .....</i>	153
<b>4.4</b>	<b>KRIMINALITAS</b> <b>CRIMINALITY</b>	
4.4.1	Jumlah Kecelakaan Meninggal, Luka Ringan, Luka Berat, dan Kerugian Material di Kabupaten Tanjung Jabung Timur, 2017 - 2021	

	Halaman Page
	<i>Number of Traffic Accidents and Loss in Tanjung Jabung Timur Regency, 2017- 2021</i> ..... 156
4.4.2	Banyaknya Pelanggaran Lalu Lintas dan Dendanya Menurut Bulan di KabupatenTanjung Jabung Timur, 2021 <i>Number of Traffict Violations and It's Fines by Month in Tanjung Jabung Timur Regency, 2021</i> ..... 157
4.4.3	Banyaknya Kejahatan dan Pelanggaran Menurut Bulan di Kabupaten Tanjung Jabung Timur, 2021 <i>Number of Crime and Violations by Month in Tanjung Jabung Timur Regency, 2021</i> ..... 158
4.4.4	Jumlah Surat Izin Mengemudi (SIM) yang Dikeluarkan Menurut Jenis Kelamin Tiap Bulan di Kabupaten Tanjung Jabung Timur, 2021 <i>Number of Driver Licences Issued Every Month by Sex in Tanjung Jabung Tlmur Regency, 2021</i> ..... 159
<b>4.5</b>	<b>KEMISKINAN</b>
	<b>POVERTY</b>
4.5.1	Garis Kemiskinan, Jumlah, dan Persentase Penduduk Miskin di KabupatenTanjung Jabung Timur, 2014–2021 <i>Poverty Line, Number, and Percentage of Poor People in Tanjung Jabung Timur Regency, 2014–2021</i> ..... 160
4.5.2	Indeks Kedalaman Kemiskinan dan Indeks Keparahan Kemiskinan di Kabupaten Tanjung Jabung Timur, 2014–2021 <i>Poverty Gap Index and Poverty Severity Index in Tanjung Jabung Timur Regency, 2014–2021</i> ..... 161
<b>5.</b>	<b>PERTANIAN, KEHUTANAN, PETERNAKAN, DAN PERIKANAN/ AGRICULTURE, FORESTRY, LIVESTOCK, AND FISHERY</b>
<b>5.1</b>	<b>TANAMAN PANGAN</b>
	<b>FOOD CROPS</b>
5.1.1	Luas Tanam dan Luas Panen Padi (Sawah & Ladang) Menurut Kecamatan di Kabupaten Tanjung Jabung Timur, 2021 <i>Planted Area and Harvested Area of Wetland &amp; Dryland Paddy by Subdistricts in Tanjung Jabung Timur Regency, 2021</i> ..... 172
5.1.2	Luas Tanam dan Luas Panen Jagung Menurut Kecamatan di Kabupaten Tanjung Jabung Timur, 2021

	Halaman Page
	<i>Planted Area and Harvested Area of Maize by Subdistricts in Tanjung Jabung Timur Regency, 2021</i> .....
	173
5.1.3	Luas Tanam dan Luas Panen Kedelai Menurut Kecamatan di Kabupaten Tanjung Jabung Timur, 2021 <sup>x</sup> <i>Planted Area and Harvested Area of Soybean by Subdistricts in Tanjung Jabung Timur Regency, 2021<sup>x</sup></i> .....
	174
5.1.4	Luas Tanam dan Luas Panen Kacang Tanah Menurut Kecamatan di Kabupaten Tanjung Jabung Timur, 2021 <i>Planted Area and Harvested Area of Peanuts by Subdistricts in Tanjung Jabung Timur Regency, 2021</i> .....
	175
5.1.5	Luas Tanam dan Luas Panen Kacang Hijau Menurut Kecamatan di Kabupaten Tanjung Jabung Timur, 2021 <i>Planted Area and Harvested Area of Small Green by Subdistricts in Tanjung Jabung Timur Regency, 2021</i> .....
	176
5.1.6	Luas Tanam dan Luas Panen Ubi Kayu Menurut Kecamatan di Kabupaten Tanjung Jabung Timur, 2021 <i>Planted Area and Harvested Area of Cassavas by Subdistricts in Tanjung Jabung Timur Regency, 2021</i> .....
	177
5.1.7	Luas Tanam dan Luas Panen Ubi Jalar Menurut Kecamatan di Kabupaten Tanjung Jabung Timur, 2021 <sup>x</sup> ..... <b><i>Planted Area and Harvested Area of Sweet Potatoes by Subdistricts in Tanjung Jabung Timur Regency, 2021<sup>x</sup></i></b> .....
<b>5.2</b>	<b>HORTIKULTURA</b>
	<b>HORTICULTURE</b>
5.2.1	Luas Panen Tanaman Sayuran Menurut Kecamatan dan Jenis Tanaman di Kabupaten Tanjung Jabung Timur (ha), 2020 dan 2021 <i>Harvested Area of Vegetables by Subdistrict and Kind of Plant in Tanjung Jabung Timur Regency (ha), 2020 and 2021</i> .....
	179
5.2.2	Produksi Tanaman Sayuran Menurut Kecamatan dan Jenis Tanaman di Kabupaten Tanjung Jabung Timur (kuintal), 2020 dan 2021 <i>Production of Vegetables by Subdistrict and Kind of Plant in Tanjung Jabung Timur Regency (quintal), 2020 and 2021</i> .....
	183
5.2.3	Luas Panen Tanaman Sayuran dan Buah-buahan Semusim Menurut Jenis Tanaman di Kabupaten



	Tanjung Jabung Timur (ha), 2018–2021 <i>Harvested Area of Seasonal Vegetables and Fruits by Kind of Plant in Tanjung Jabung Timur Regency (ha), 2018–2021</i> .....	187
5.2.4	Produksi Tanaman Sayuran dan Buah-buahan Semusim Menurut Jenis Tanaman di Kabupaten Tanjung Jabung Timur (kuintal), 2018–2021 <i>Production of Seasonal Vegetables and Fruits by Kind of Plant in Tanjung Jabung Timur Regency (quintal), 2018–2021</i> .....	189
5.2.5	Luas Panen Tanaman Biofarmaka Menurut Kecamatan dan Jenis Tanaman di Kabupaten Tanjung Jabung Timur (m <sup>2</sup> ), 2020 dan 2021 <i>Harvested Area of Medicinal Plants by Subdistrict and Kind of Plant in Tanjung Jabung Timur Regency (m<sup>2</sup>), 2020 and 2021</i> .....	191
5.2.6	Produksi Tanaman Biofarmaka Menurut Kecamatan dan Jenis Tanaman di Kabupaten Tanjung Jabung Timur (kg), 2020 and 2021 <i>Production of Medicinal Plants by Subdistrict and Kind of Plant in Tanjung Jabung Timur Regency (kg), 2020 and 2021</i> .....	193
5.2.7	Luas Panen Tanaman Biofarmaka Menurut Jenis Tanaman di Kabupaten Tanjung Jabung Timur (m <sup>2</sup> ), 2018–2021 <i>Harvested Area of Medicinal Plants by Kind of Plant in Tanjung Jabung Timur Regency, (m<sup>2</sup>), 2018–2021</i> .....	195
5.2.8	Produksi Tanaman Biofarmaka Menurut Jenis Tanaman di Kabupaten Tanjung Jabung Timur (kg), 2018–2021 <i>Production of Medicinal Plants by Kind of Plant in Tanjung Jabung Timur Regency (kg),2018–2021</i> .....	196
5.2.9	Luas Panen Tanaman Hias Menurut Kecamatan dan Jenis Tanaman di Kabupaten Tanjung Jabung Timur (m <sup>2</sup> ), 2020 and 2021 <i>Harvested Area of Ornamental Plants by Subdistrict and Kind of Plant in Tanjung Jabung Timur Regency (m<sup>2</sup>), 2020 and 2021</i> .....	197
5.2.10	Produksi Tanaman Hias Menurut Kecamatan dan Jenis Tanaman di Kabupaten Tanjung Jabung Timur (tangkai), 2020 and 2021 <i>Production of Ornamental Plants by Subdistrict and Kind of Plant in Tanjung Jabung Timur Regency (stalks), 2020 and 2021</i> .....	199
5.2.11	Luas Panen Tanaman Hias Menurut Jenis Tanaman di Kabupaten Tanjung Jabung Timur (m <sup>2</sup> ), 2018–2021 <i>Harvested Area of Ornamental Plants by Kind of Plant in Tanjung JabungRegency/Municipality (m<sup>2</sup>), 2018–2021</i> .....	201

5.2.12	Produksi Tanaman Hias Menurut Jenis Tanaman di Kabupaten Tanjung Jabung Timur (tangkai), 2018–2021 <i>Production of Ornamental Plants by Kind of Plant n Tanjung Jabung Timur Regency (stalks), 2018–2021</i> .....	203
5.2.13	Produksi Buah-buahan Menurut Kecamatan dan Jenis Tanaman di Kabupaten Tanjung Jabung Timur (kuintal), 2020 and 2021 <i>Production of Fruits by Subdistrict and Kind of Plant in Tanjung Jabung Timur Regency (kuintal), 2020 and 2021</i> .....	205
5.2.14	Produksi Buah-Buahan dan Sayuran Tahunan Menurut Jenis Tanaman di Kabupaten Tanjung Jabung Timur (kuintal), 2018–2021 <i>Production of Annual Fruits and Vegetables by Kind of Plant in Tanjung Jabung Timur Regency (quintal), 2018–2021</i> .....	209
<b>5.3</b>	<b>PERKEBUNAN</b>	
	<b>ESTATE CROPS</b>	
5.3.1	Luas Areal Tanaman Perkebunan Menurut Kecamatan dan Jenis Tanaman di Kabupaten Tanjung Jabung Timur (ha), 2020 dan 2021 <i>Planted Area of Estate Crops by Subdistrict and Type of Crops in Tanjung Jabung Timur Regency (ha), 2020 and 2021</i> .....	211
5.3.2	Produksi Perkebunan Menurut Kecamatan dan Jenis Tanaman di Kabupaten Tanjung Jabung Timur (ton), 2020 dan 2021 <i>Production of Estate by Subdistrict and Type of Crops in Tanjung Jabung Timur Regency (ton), 2020 and 2021</i> .....	215
<b>5.4</b>	<b>PETERNAKAN</b>	
	<b>LIVESTOCK</b>	
5.4.1	Populasi Ternak Besar Menurut Kecamatan di Kabupaten Tanjung Jabung Timur, 2021* (Ekor) <i>Big Livestock Population by Subdistricts in Tanjung Jabung Timur Regency, 2021* (Head)</i> .....	219
5.4.2	Populasi Ternak Kecil menurut Kecamatan Di Kabupaten Tanjung Jabung Timur, 2021* (Ekor) <i>Small Livestock Population (head) by Subdistricts in Tanjung Jabung Timur Regency, 2021* (Head)</i> .....	220
5.4.3	Populasi Unggas menurut Kecamatan di Kabupaten Tanjung Jabung Timur, 2021* (Ekor) <i>Poultry Population by Subdistricts in Tanjung Jabung Timur Regency,</i>	

	2021 <sup>x</sup> (Head) .....	221
5.4.4	Pemotongan Ternak Besar menurut Jenis dan Kecamatan Di Kabupaten Tanjung Jabung Timur, 2021 <sup>x</sup> (Ekor) <i>Number of Big Livestock Slaughtered By Kind of Livestock and Subdistricts in Tanjung Jabung Timur Regency, 2021<sup>x</sup> (Head)</i> .....	222
5.4.5	Pemotongan Ternak Kecil menurut Jenis dan Kecamatan Di Kabupaten Tanjung Jabung Timur, 2021 <sup>x</sup> (Ekor) <i>Number of Small Livestock Slaughtered By Kind of Livestock and Subdistricts in Tanjung Jabung Timur Regency, 2021<sup>x</sup> (Head)</i> .....	223
5.4.6	Pemotongan Unggas Menurut Jenis dan Kecamatan di Kabupaten Tanjung Jabung Timur, 2021 <sup>x</sup> (Ekor) <i>Number of Poultry Slaughtered by Kind of Poultry and Subdistricts in Tanjung Jabung Timur Regency, 2021<sup>x</sup> (Head)</i> .....	224
5.4.7	Produksi Daging Ternak Besar menurut Jenis dan Kecamatan Di Kabupaten Tanjung Jabung Timur, 2021 <sup>x</sup> (Kg) <i>Meat Production by Kind of Big Livestock and Subdistricts in Tanjung Jabung Timur Regency (Kg), 2021<sup>x</sup></i> .....	225
5.4.8	Produksi Daging Ternak Kecil menurut Jenis dan Kecamatan Di Kabupaten Tanjung Jabung Timur, 2021 <sup>x</sup> (Kg) <i>Small Livestock Population (head) by Subdistricts in Tanjung Jabung Timur Regency, 2021<sup>x</sup> (kg)</i> .....	226
5.4.9	Produksi Daging Unggas menurut Jenis dan Kecamatan Di Kabupaten Tanjung Jabung Timur, 2021 <sup>x</sup> (kg) <i>Meat Production by Kind of Poultry and Subdistricts in Tanjung Jabung Timur Regency, 2021<sup>x</sup> (kg)</i> .....	227
5.4.10	Produksi Telur Unggas menurut Kecamatan di Kabupaten Tanjung Jabung Timur, 2021 <sup>x</sup> (Kg) <i>Poultry Eggs Production by Subdistricts in Tanjung Jabung Timur Regency, 2021<sup>x</sup> (kg)</i> .....	228
5.4.11	Konsumsi Daging Ternak Besar menurut Jenis Ternak dan Kecamatan di Kabupaten Tanjung Jabung Timur, 2021 <sup>x</sup> (Kg)..... <i>Consumption of Meat by Kind of Big Livestock and Subdistricts in Tanjung Jabung Timur Regency, 2021<sup>x</sup> (Kg)</i> .....	229
5.4.12	Konsumsi Daging Ternak Kecil menurut Jenis Ternak dan	

	Kecamatan di Kabupaten Tanjung Jabung Timur, 2021* (Kg) <i>Consumption of Meat by Kind of Small Livestock and Subdistricts in Tanjung Jabung Timur Regency, 2021* (Kg)</i> .....	230
5.4.13	Konsumsi Daging Unggas menurut Jenis dan Kecamatan Di Kabupaten Tanjung Jabung Timur, 2021* (Kg) <i>Consumption of Meat By Kind of Poultry and Subdistricts in Tanjung Jabung Timur Regency, 2021* (Kg)</i> .....	231
5.4.14	Konsumsi Telur Unggas menurut Jenis dan Kecamatan Di Kabupaten Tanjung Jabung Timur, 2021* (Kg) <i>Consumption of Poultry Egg By Kind of Poultry and Subdistricts in Tanjung Jabung Timur Regency, 2021* (Kg)</i> .....	232
<b>5.5</b>	<b>PERIKANAN</b>	
	<b>FISHERY</b>	
5.5.1	Jumlah Alat Penangkapan Ikan dan Jenisnya di Perairan Umum menurut Kecamatan di Kabupaten Tanjung Jabung Timur, 2021 <i>Number of Fishing Gear in Public Water Field by Type and Subdistrict in TanjungJabungTimur Regency, 2021</i> .....	233
<b>6.</b>	<b>INDUSTRI, PERTAMBANGAN, DAN ENERGI/ INDUSTRY, MINING, AND ENERGY</b>	
6.1	Daya Terpasang, Produksi, dan Distribusi Listrik PT. PLN (Persero) pada Cabang/Ranting PLN Menurut Kecamatan di Kabupaten Tanjung Jabung Timur, 2020-2021 <i>Installed Electricity Power, Production, and Distribution of PT. PLN (Persero) at PLN Branch by Subdistrict in Tanjung Jabung Timur Regency, 2020-2021</i> .....	241
6.2	Jumlah Pelanggan Listrik di Kabupaten Tanjung Jabung Timur, 2017–20201 <i>Number of Electricity Customers in Tanjung Jabung Timur Regency, 2017–2021</i>	
<b>7.</b>	<b>PARIWISATA/TOURISM</b>	
7.1	Direktori Hotel/Penginapan di Kabupaten Tanjung Jabung Timur, 2021 <i>Hotel/Inn Directory in Tanjung Jabung Timur Regency, 2021</i> .....	249

7.2	Banyaknya Kamar dan Tempat Tidur Hotel di Kabupaten Tanjung Jabung Timur, 2021 .....	
	<i>Number of Rooms and Number of Beds of Hotel/Inn in Tanjung Jabung Timur Regency, 2021 .....</i>	250
<b>8.</b>	<b>TRANSPORTASI DAN KOMUNIKASI/ TRANSPORTATION AND COMMUNICATION</b>	
<b>8.1</b>	<b>TRANSPORTASI TRANSPORTATION</b>	
8.1.1	Panjang Jalan Menurut Tingkat Kewenangan Pemerintahan di Kabupaten Tanjung Jabung Timur (km), 2019–2021 <i>Length of Roads<sup>1</sup> by Level of Government Authority in Tanjung Jabung Timur Regency, (km), 2019–2021 .....</i>	258
8.1.2	Panjang Jalan Menurut Jenis Permukaan Jalan di Kabupaten Tanjung Jabung Timur (km), 2019–2021 <i>Length of Roads by Type of Road Surface in Tanjung Jabung Timur Regency, (km), 2019–2021 .....</i>	259
8.1.3	Panjang Jalan Menurut Kondisi Jalan di Kabupaten Tanjung Jabung Timur (km), 2019–2021 <i>Length of Roads by Condition of Roads in Tanjung Jabung Timur Regency (km), 2019–2021 .....</i>	260
8.1.4	Jembatan Menurut Kondisi di Kabupaten Tanjung Jabung Timur (Unit), 2019 - 2021 <i>Bridge by Condition in Tanjung Jabung Timur Regency (Unit) 2019 - 2021</i>	261
8.1.5	Luas Irigasi Menurut Kondisi di Kabupaten Tanjung Jabung Timur (Ha), 2019 - 2021 .....	
	<i>Area irrigation by Condition in Tanjung Jabung Timur Regency (Ha) 2019 - 2021</i>	
8.1.6	Trayek dan Jumlah Armada Perusahaan Organda di Kabupaten Tanjung Jabung Timur, 2021 <i>Routes and Number of Organda Company's Fleet in Tanjung Jabung Timur Regency, 2021 .....</i>	263
8.1.7	Panjang dan Lokasi Sungai di Kabupaten Tanjung Jabung Timur, 2021 <i>River Lengths and Their Locations in Tanjung Jabung Timur Regency, 2021 .....</i>	264
8.1.8	Panjang, Kedalaman, dan Lebar Alur Sungai	

	di Kabupaten Tanjung Jabung Timur, 2021 <i>Length, Depth, and Width of River Flows in Tanjung Jabung Timur Regency, 2021</i> .....	266
8.1.9	Angkutan Perairan Daratan di Kabupaten Tanjung Jabung Timur, 2021 <i>River Transportation in Tanjung Jabung Timur Regency, 2021</i> .....	267
8.1.10	Jumlah Dermaga Menurut Kecamatan dan Kondisi di Kabupaten Tanjung Jabung Timur, 2021 <i>Number of Dock by Subdistrict and Condition in Tanjung Jabung Timur Regency, 2021</i> .....	268
8.1.11	Jumlah Dermaga Menurut Kecamatan dan Jenis Konstruksi di Kabupaten Tanjung Jabung Timur, 2021 <i>Number of Dock by Subdistrict and Kind of Construction in Tanjung Jabung Timur Regency, 2021</i> .....	269
<b>8.2</b>	<b>KOMUNIKASI</b>	
	<b>COMMUNICATION</b>	
8.2.1	Jumlah Kantor Pos Pembantu Menurut Kecamatan di Kabupaten Tanjung Jabung Timur, 2017–2021 <i>Number of Post Offices Subsidiaries by Subdistrict in Tanjung Jabung Timur Regency, 2018–2021</i> .....	270
8.2.2	Jumlah Desa/Kelurahan Yang Belum Terjangkau Jaringan Seluler (Blank Spot) di Kabupaten Tanjung Jabung Timur, 2021 <i>Number of Villages Which Unreached Cellular Network (Blank Spot) in Tanjung Jabung Timur Regency, 2021</i> .....	271
8.2.3	Jumlah Warung Internet (Warnet) di Kabupaten Tanjung Jabung Timur, 2021 <i>Number of Internet Cafes in Tanjung Jabung Timur Regency, 2021</i>	272
8.2.4	Jumlah Penyedia TV Kabel di Kabupaten Tanjung Jabung Timur, 2021 <i>Number of Sub-provider Cabel Television in Tanjung Jabung Timur Regency, 2021</i> .....	273
<b>9.</b>	<b>PERBANKAN, KOPERASI, DAN HARGA-HARGA/</b>	
	<b>BANKING, COOPERATIVE, AND PRICES</b>	

9.1	Jumlah Koperasi Aktif Menurut Kecamatan di Kabupaten Tanjung Jabung Timur, 2018–2021 <i>Number of Active Cooperative by Subdistrict in Tanjung Jabung Timur Regency, 2018–2021</i> .....	282
9.2	Jumlah Koperasi Menurut Jenis Koperasi dan Kecamatan di Kabupaten Tanjung Jabung Timur, 2021 <i>Number of Cooperative by Kind of Cooperative and Subdistrict in Tanjung Jabung Timur Regency, 2021</i> .....	283
9.3	Banyaknya Koperasi Unit Desa, Simpanan, Permodalan, Volume Usaha dan SHU Per Kecamatan di Kabupaten Tanjung Jabung Timur, 2020-2021 <i>Numbers of Village Cooperation, Saving, Capital, Volume, and Net Income by Subdistricts in Tanjung Jabung Timur Regency, 2020-2021</i>	284
9.4	Jumlah Unit Usaha dan Tenaga Kerja UMKM Per Kecamatan di Kabupaten Tanjung Jabung Timur, 2021 <i>Numbers of Entrepreneurship and workers by Subdistricts in Tanjung Jabung Timur Regency, 2021</i> .....	286
9.5	Jumlah Kantor Bank Menurut Kelompok Bank di Kabupaten Tanjung Jabung Timur, 2019-2021 <i>Number of Bank Offices by Bank Group in Tanjung Jabung Timur Regency, 2019-2021</i> .....	288
9.6	Jumlah Pinjaman Rupiah Bank Umum berdasarkan Lapangan Usaha di Kabupaten Tanjung Jabung Timur, 2021 <i>Commercial Bank Loan Amount based on Business Field in Tanjung Jabung Timur Regency, 2021</i> .....	289
9.7	Jumlah Pinjaman Rupiah Bank Umum berdasarkan Penggunaan di Kabupaten Tanjung Jabung Timur, 2020 <i>Commercial Bank Loan Amount based on Utilization in Tanjung Jabung Timur Regency, 2021</i> .....	293
9.8	Jumlah Rekening dan Nominal Tabungan Bank Umum di Kabupaten Tanjung Jabung Timur, 2021 <i>Number of Accounts and Nominal of Commercial Bank Savings in Tanjung Jabung Timur Regency, 2021</i> .....	294

9.9	Jumlah Rekening dan Nominal Deposito Bank Umum di Kabupaten Tanjung Jabung Timur, 2021 <i>Number of Accounts and Nominal of Commercial Bank Deposits in Tanjung Jabung Timur Regency, 2021</i> .....	295
9.10	Jumlah Rekening dan Nominal Giro Bank Umum di Kabupaten Tanjung Jabung Timur, 2021 <i>Number of Accounts and Nominal of Commercial Bank Giros in Tanjung Jabung Timur Regency, 2021</i> .....	296
<b>10.</b>	<b>PENGELUARAN PENDUDUK/POPULATION EXPENDITURE</b>	
10.1	Rata-rata Pengeluaran per Kapita Sebulan Menurut Kelompok Komoditas (rupiah) di Kabupaten Tanjung Jabung Timur, 2020 dan 2021 <i>Monthly Average Expenditure per Capita by Commodity Group (rupiahs) in Tanjung Jabung Timur Regency, 2020 and 2021</i> .....	304
10.2	Persentase Pengeluaran per Kapita Sebulan Menurut Kelompok Komoditas di Kabupaten Tanjung Jabung Timur, 2020 dan 2021 <i>Percentage of Monthly Expenditure per Capita by Commodity Group in Tanjung Jabung Timur Regency, 2020 and 2021</i> .....	305
10.3	Persentase Penduduk Menurut Golongan Pengeluaran Per Kapita Sebulan di Kabupaten Tanjung Jabung Timur, 2021 <i>Percentage of Population by Per Capita Spending Group a Month in Tanjung Jabung Timur Regency, 2021</i> .....	306
<b>11.</b>	<b>PERDAGANGAN/TRADE</b>	
	<b><i>Number Small Medium Industry in Tanjung Jabung Timur Regency, 2021</i></b>	
11.1	Jumlah Sarana Perdagangan Menurut Jenisnya di Kabupaten Tanjung Jabung Timur, 2018–2021 <i>Number of Trading Facilities by Type of Facility in Tanjung Jabung Timur Regency, 2018–2021</i> .....	311
11.2	Jumlah Industri Kecil Menengah Formal dan Non Formal di Kabupaten Tanjung Jabung Timur, 2021 <b><i>Number of Formal and Infomal Small Medium Industry in Tanjung Jabung Timur Regency, 2021</i></b>	
11.3	Rekapitulasi Realisasi Izin Per Jenis Izin di Kabupaten Tanjung Jabung Timur, 2018–2021	



*Recapitulation of Actual Licensed by Type in Tanjung Jabung Timur Regency, 2018–2021* ..... 313

**12. SISTEM NERACA REGIONAL/SYSTEM OF REGIONAL ACCOUNTS**

- 12.1. Produk Domestik Regional Bruto Atas Dasar Harga Berlaku Menurut Lapangan Usaha di Kabupaten Tanjung Jabung Timur (miliar rupiah), 2017–2021  
*Gross Regional Domestic Product at Current Market Prices by Industry in Tanjung Jabung Timur Regency (billion rupiahs), 2017–2021*..... 325
- 12.2. Produk Domestik Regional Bruto Atas Dasar Harga Konstan 2010 Menurut Lapangan Usaha di Kabupaten Tanjung Jabung Timur (miliar rupiah), 2017–2021  
*Gross Regional Domestic Product at 2010 Constant Market Prices by Industry in Tanjung Jabung Timur Regency (billion rupiahs), 2017–2021* 327
- 12.3. Distribusi Persentase Produk Domestik Regional Bruto Atas Dasar Harga Berlaku Menurut Lapangan Usaha di Kabupaten Tanjung Jabung Timur, 2017–2021  
*Percentage Distribution of Gross Regional Domestic Product at Current Market Prices by Industry in Tanjung Jabung Timur Regency, 2017–2021* ..... 329
- 12.4. Laju Pertumbuhan Produk Domestik Regional Bruto Atas Dasar Harga Konstan 2010 Menurut Lapangan Usaha di Kabupaten Tanjung Jabung Timur (persen), 2017–2021  
*Growth Rate of Gross Regional Domestic Product at 2010 Constant Market Prices by Industry in Tanjung Jabung Timur Regency (percent), 2017–2021* ..... 331
- 12.5. Produk Domestik Regional Bruto Atas Dasar Harga Berlaku Menurut Jenis Pengeluaran di Kabupaten Tanjung Jabung Timur (miliar rupiah), 2017–2021  
*Gross Regional Domestic Product at Current Market Prices by Type of Expenditure in Tanjung Jabung Timur Regency (billion rupiahs), 2017–2021* ..... 333
- 12.6. Produk Domestik Regional Bruto Atas Dasar Harga Konstan 2010 Menurut Jenis Pengeluaran di Kabupaten Tanjung Jabung Timur (miliar rupiah), 2017–2021  
*Gross Regional Domestic Product at 2010 Constant Market Prices by Type of Expenditure in Tanjung Jabung Timur Regency (billion*

	<i>rupiahs), 2017–2021</i> .....	334
12.6	Distribusi Persentase Produk Domestik Regional Bruto Menurut Jenis Pengeluaran di Kabupaten Tanjung Jabung Timur, 2017–201 <i>Percentage Distribution of Gross Regional Domestic Product by Type of Expenditure in Tanjung Jabung Timur Regency (billion rupiahs), 2017–2021</i> .....	335
<b>13.</b>	<b>PERBANDINGAN ANTAR KABUPATEN/ KOTA/ REGENCY/MUNICIPAL COMPARISON</b>	
	<i>Percentage of Poor Population by Regency/Municipality in Jambi Province, 2021</i> .....	340
13.1	Jumlah Penduduk Menurut Kabupaten/ Kota di Provinsi Jambi (ribu), 2017–2021 <i>Population by Regency/Municipality in Jambi Province (thousand), 2017–2021</i>	
13.2	Laju Pertumbuhan Produk Domestik Regional Bruto Atas Dasar Harga Konstan 2010 Menurut Kabupaten/ Kota di Provinsi <b>Jambi</b> (persen), 2017–2021 <i>Rate of Growth of Gross Regional Domestic Products at Constant 2010 Prices by Regency/Municipality in Jambi Province (percent), 2017–2021</i> .....	342
13.3	Jumlah Penduduk Miskin Menurut Kabupaten/ Kota di Provinsi <b>Jambi</b> (ribu), 2017–2021 <i>Number of Poor Population by Regency/Municipality in Jambi Province (thousand), 2017–2021</i> .....	
13.4	Persentase Penduduk Miskin Menurut Kabupaten/Kota di Provinsi Jambi, 2017–2021 <i>Percentage of Poor Population by Regency/Municipality in Jambi Province, 2017–2021</i> .....	344
13.5	Tingkat Partisipasi Angkatan Kerja (TPAK) Menurut Kabupaten/Kota di Provinsi <b>Jambi</b> , 2017–2021 <i>Labor Force Participation Rate (LFPR) by Regency/Municipality in Jambi Province, 2017–2021</i> .....	345

## DAFTAR GAMBAR/LIST OF FIGURES

		Halaman <i>Page</i>
1.1	Luas Daerah menurut Kecamatan (%), 2021 <i>Area of Subdistrict (%), 2021</i> .....	6
1.2	Rata-rata Suhu Udara Per Bulan di Kabupaten Tanjung Jabung Timur (°Celcius), 2021 Average of Air Temperature Per Month in Tanjung Jabung Timur Regency (°Celcius), 2021	
2.1	Jumlah Anggota Dewan Perwakilan Rakyat Daerah Menurut Partai Politik di Kabupaten Tanjung Jabung Timur, 2021	
2.2	Jumlah Pegawai Negeri Sipil Menurut Tingkat Pendidikan dan Jenis Kelamin, 2021 .....	
	Number of Civil Servants by Educational Level, 2021	
3.1	Penduduk dan Kepadatan Penduduk menurut Kecamatan, 2021 <i>Population and Population Density by Subdistrict, 2021</i> .....	60
3.2	Distribusi Penduduk menurut Kecamatan di Kabupaten Tanjung Jabung Timur, 2021 <i>Population Distribution by Subdistrict in Tanjung Jabung Timur Regency, 2021</i> .....	61
4.1	Jumlah Desa/ Kelurahan yang Memiliki Fasilitas Sekolah Menurut Kecamatan dan Tingkat Pendidikan, 2021 <i>Number of Villages Having Educational Facilities by Subdistrict and Educational Level, 2021</i> .....	82
4.2	Jumlah Posyandu Menurut Kecamatan di Kabupaten Tanjung Jabung Timur, 2021 <i>Number of Integrated Health Post by Subdistrict in Tanjung Jabung Timur Regency, 2021</i> .....	83
5.1	Produksi Buah-buahan Terbesar di Kabupaten Tanjung Jabung Timur (kuintal), 2020 dan 2021 <i>Production of The Largest Fruits in Tanjung Jabung Timur (quintal), 2020 and 2021</i> .....	170
5.2	Produksi Daging Ternak dan Unggas di Kabupaten	

	Tanjung Jabung Timur (ton), 2021 <i>Livestock and Poultry Meat Production in Tanjung Jabung Timur Regency (tonnes), 2021</i> .....	171
6.1	Jumlah Pelanggan Listrik di Kabupaten Tanjung Jabung Timur, 2017-2021 <i>Total of Electricity Customers in Tanjung Jabung Timur Regency, 2017-2021</i> .....	240
7.1	Jumlah Kamar dan Tempat Tidur pada Hotel/Penginapan di Kabupaten Tanjung Jabung Timur, 2021 <i>Number of Rooms and Beds on Hotel/Inn in Tanjung Jabung Timur Regency, 2021</i> .....	248
8.1	Panjang Jalan Menurut Kondisi Jalan di Kabupaten Tanjung Jabung Timur, 2019-2021 <i>Length of Roads by Condition of Roads in Tanjung Jabung Timur Regency, 2019-2021</i> .....	256
8.2	Jumlah Desa/Kelurahan Blank Spot menurut Kecamatan di Kabupaten Tanjung Jabung Timur, 2021 <i>Number of Blank Spot Villages by Subdistrict in Tanjung Jabung Timur Regency, 2021</i> .....	257
9.1	Jumlah Rekening dan Nominal Tabungan (Miliar Rupiah) Bank Umum per Bulan di Kabupaten Tanjung Jabung Timur, 2021 <i>Number of Accounts and Nominal of Commercial Bank Savings (Billion Rupiah) per Month in Tanjung Jabung Timur Regency, 2021</i> .....	
9.2	Distribusi Jumlah Pinjaman Rupiah Bank Umum menurut Penggunaan di Kabupaten Tanjung Jabung Timur, 2021 <i>Distribution of Commercial Bank Loan Amount based on Utilization in Tanjung Jabung Timur Regency, 2021</i> .....	281
10.1	Persentase Penduduk Menurut Golongan Pengeluaran Per Kapita Sebulan (%), 2021 <i>Percentage of Population by Per Capita Spending Group (%), 2021</i>	302
10.2	Distribusi Pengeluaran Perkapita Sebulan menurut Kelompok Komoditas, 2020-2021 <i>Distribution of Monthly Expenditure per Capita by Commodity Group, 2020-2021</i> .....	303

- 11.1 Jumlah Industri Kecil Menengah di Kabupaten  
Tanjung Jabung Timur, 2021
- 12.1 Pertumbuhan Ekonomi di Kabupaten Tanjung Jabung Timur, 2017-2021  
*Economic Growth in Tanjung Jabung Timur Regency, 2017-2021 .. 324*
- 13.1 Persentase Penduduk Miskin Menurut Kabupaten/  
Kota di Provinsi Jambi, 2021

<https://tanjabtimkab.bps.go.id>



## PENJELASAN UMUM/EXPLANATORY NOTES

Tanda-tanda, satuan-satuan, dan lain-lainnya yang digunakan dalam publikasi ini adalah sebagai berikut:

*Symbols, measurement units, and acronyms which are used in this publication, are as follows:*

### 1. TANDA-TANDA/SYMBOLS

Data tidak tersedia/Data not available .....	: ...
Tidak ada atau nol /Null or zero .....	: -
Data dapat diabaikan/Data negligible .....	: 0
Tanda decimal/Decimal point .....	: ,
Data tidak dapat ditampilkan/Not applicable .....	: NA
Angka estimasi/Estimated figures .....	: e
Angka diperbaiki/Revised figures .....	: r
Angka sementara/Preliminary figures .....	: x
Angka sangat sementara/Very preliminary figures .....	: xx
Angka sangat sangat sementara/Very very preliminary figures .....	: xxx

### 2. SATUAN/UNITS

barel/barrel .....	: 158,99 liter/litres = 1/6,2898 m <sup>3</sup>
hektar (ha)/hectare (ha) .....	: 10 000 m <sup>2</sup>
kilometer (km)/kilometres (km) .....	: 1 000 meter/meters (m)
knot/knot .....	: 1,8523 km/jam (km/hour)
kuintal/quintal .....	: 100 kg
KWh .....	: 1 000 Watt hour
MWh .....	: 1 000 KWh
liter (untuk beras)/litre (for rice) .....	: 0,80 kg
MMSCF .....	: 1/35,3 m <sup>3</sup>
metrik ton (m.ton)/metric ton (m. ton) .....	: 0,98421 long ton = 1 000 kg
ons/ounce .....	: 28,31 gram/grams
ton .....	: 1 000 kg

Satuan lain: buah, dus, butir, helai/lembar, kaleng, batang, pulsa, ton kilometer (ton-km), jam, menit, persen (%).

*Other units: unit, pack, pieces, sheet, tin, pulse, ton-kilometres(ton-km), hour, minute, percent (%).*

Perbedaan angka di belakang koma disebabkan oleh pembulatan angka.  
*The difference in decimal numbers is caused by rounding.*





## DAFTAR SINGKATAN/ LIST OF ABBREVIATIONS

SI	: Stasiun Iklim
SIMPK	: Stasiun Meteorologi Pertanian Khusus
t.t	: Tempat tidur
BCG	: Bacillus Calmette Guerin
DPT	: Difteri, Pertusis, Tetanus
TT	: Tetanus Toxoid
IOT	: Industri Obat Tradisional/ <i>Traditional Medicine Industry</i>
IKOT	: Industri Kecil Obat Tradisional/ <i>Traditional Medicine Small</i>
Alkes	: Alat kesehatan/ <i>Health Kits</i>
PKRT	: Perbekalan Kesehatan Rumah tangga/ <i>Household Health Logistics</i>
Kompl	: Komplemen/ <i>Complement</i>
IRTP	: Industri Pangan Produksi Rumah Tangga/ <i>Foods Home Industry</i>
PBF	: Pedagang Besar Farmasi/ <i>Pharmacy Whole-seller</i>
GFK	: Gudang Farmasi Kab/Kota/Regency/ <i>Municipality Pharmacy Warehouse</i>
RB	: Rumah Bersalin/ <i>Delivery House</i>
Pustu	: Puskesmas pembantu/ <i>Auxiliary Public Health Center</i>
BP	: Balai Pengobatan/ <i>Polyclinic</i>
TPS	: Tempat Pembuangan Sementara / <i>landfill</i>
Jamkesmas	: Jaminan kesehatan masyarakat miskin/ <i>Poor public health insurance</i>
PJKMU	: Program Jaminan Kesehatan Masyarakat Umum
SIUP	: Surat Ijin Usaha Perdagangan/ <i>Trading Permission Letter</i>
TDP	: Tanda Daftar Perusahaan/ <i>Company Registration Identity</i>
API	: Angka Pengenal Importir/ <i>Importer's Identity Number</i>



## Statistik Kunci, 2019–2021 Key Statistics, 2019–2021

Rincian/Description	Satuan/Unit	2019	2020	2021
(1)	(2)	(3)	(4)	(5)
<b>SOSIAL/SOCIAL</b>				
Penduduk <sup>1</sup> /Population <sup>1</sup>	ribu/thousand	220	229,8	231,8
Laju Pertumbuhan Penduduk <sup>1</sup> /Population Growth <sup>1</sup>	%		1,14	0,64
Angka Harapan Hidup <sup>1-e</sup> /Life Expectancy Rate <sup>1</sup>	tahun/years	66,08	66,23	66,34
Angka Melek Huruf Usia 15+/ <i>Literacy Rate Aged 15+</i>	%	96,91	98,59	97,05
Tingkat Partisipasi Angkatan Kerja -TPAK <sup>2,3</sup> <i>Labour Force Participation Rate-LFPR<sup>2,3</sup></i>	%	70,09	74,18	71,22
Tingkat Pengangguran Terbuka-TPT <sup>2</sup> <i>Unemployment Rate-UR<sup>2</sup></i>	%	1,71	1,41	1,56
Penduduk Miskin <sup>5</sup> /Poor People <sup>4</sup>	ribu/thousand	24,23	24,42	24,417
Persentase Penduduk Miskin <sup>4</sup> <i>Percentage of Poor People<sup>4</sup></i>	%	11,54	10,95	11,39
Indeks Pembangunan Manusia-IPM <sup>5</sup> <i>Human Development Index<sup>5</sup></i>	–	63,92	64,43	64,91
<b>EKONOMI/ECONOMIC</b>				
Produk Domestik Regional Bruto (PDRB) Harga Berlaku <sup>6</sup> <i>Gross Regional Domestic Bruto (GRDP) at Current Price<sup>6</sup></i>	triliun rupiah <i>trillion rupiahs</i>	24,68	19,47	21,88
Laju Pertumbuhan Ekonomi <sup>8</sup> /Economic Growth <sup>7</sup>	%	4,21	-3,92	0,13
PDRB Per Kapita Harga Berlaku <sup>6,8</sup> <i>Per Capita of GRDP at Current Price<sup>6,8</sup></i>	juta rupiah <i>million rupiahs</i>	81,68	75,16	94,44

Catatan/Notes: <sup>1</sup> Hasil Proyeksi Penduduk Interim 2020–2023 (Pertengahan tahun/Juni)/The result of Interim Population Projection 2020–2023 (mid year/June)

<sup>2</sup> Kondisi Agustus/Condition at August

<sup>3</sup> Menggunakan penimbang hasil proyeksi penduduk tahun 2010–2035/Weighted by the 2010–2035 population projection

<sup>4</sup> Kondisi Maret/Condition at March

<sup>5</sup> Sejak tahun 2010, IPM dihitung dengan metode baru. Komponen IPM metode baru adalah angka harapan hidup saat lahir, harapan lama sekolah, rata-rata lama sekolah, dan pengeluaran per kapita/Since 2010, HDI was calculated using new method. New HDI component are life expectancy at birth, expected years of schooling, means years of schooling, and expenditure per capita

<sup>6</sup> Mulai tahun 2010 mengadopsi System of National Account 2008 (SNA 2008)/Since 2010 is in line with System of National Account 2008 (SNA 2008)

<sup>7</sup> Menggunakan tahun dasar 2010 (2010=100)/Using 2010 base year (2010=100)

<sup>8</sup> Menggunakan proyeksi penduduk berdasarkan hasil SP2010/Using population projection based on SP2010



# 1

## GEOGRAFI DAN IKLIM GEOGRAPHY AND CLIMATE



**Luas Wilayah**  
*Total Area*

**5.085,71**  
**km<sup>2</sup>**

**11**

**Kecamatan**  
**Subdistricts**

**93**

**Desa/Kelurahan**  
**Villages**

Sumber: Bappeda Kabupaten Tanjung jabung Timur

Source: *Regional Development Planning Board of Tanjung Jabung Timur Regency*



**PENJELASAN TEKNIS****TECHNICAL NOTES**

1. Secara astronomis, Kabupaten Tanjung Jabung Timur secara geografis terletak antara 0°53' – 1°41' Lintang Selatan dan antara 103°23' – 104°31' Bujur Timur.
  - a. Kecamatan Mendahara  
538,58 km<sup>2</sup> (10,58 %)
  - b. Kecamatan Mendahara Ulu  
554,23 km<sup>2</sup> (10,90 %)
  - c. Kecamatan Geragai  
556,30 km<sup>2</sup> (10,94 %)
  - d. Kecamatan Dendang  
381,52 km<sup>2</sup> (7,50 %)
  - e. Kecamatan Muara Sabak Barat 277,47 km<sup>2</sup> (5,46 %)
  - f. Kecamatan Muara Sabak Timur 388,06 km<sup>2</sup> (7,63 %)
  - g. Kecamatan Kuala Jambi  
113,95 km<sup>2</sup> ( 2,24 %)
2. Berdasarkan posisi geografis, sebelah utara dan timur berbatasan dengan Laut China Selatan, sebelah selatan berbatasan dengan Provinsi Sumatera Selatan dan Kabupaten Muaro Jambi, sebelah barat berbatasan dengan Kabupaten Tanjung Jabung Barat dan Kabupaten Muaro Jambi.
3. Luas wilayah Kabupaten Tanjung Jabung Timur 5.085,71 km<sup>2</sup> terdiri dari :
  - a. Kecamatan Mendahara Subdistrict  
538,58 km<sup>2</sup> (10,58 %)
  - b. Mendahara Ulu Subdistrict  
554,23 km<sup>2</sup> (10,90 %)
  - c. Geragai Subdistrict  
556,30 km<sup>2</sup> (10,94 %)
  - d. Dendang Subdistrict  
381,52 km<sup>2</sup> (7,50 %)
  - e. Muara Sabak Barat Subdistrict  
277,47 km<sup>2</sup> (5,46 %)
  - f. Muara Sabak Timur Subdistrict  
388,06 km<sup>2</sup> (7,63 %)
  - g. Kuala Jambi Subdistrict  
113,95 km<sup>2</sup> (2,24 %)

- h. Kecamatan Rantau Rasau  
177,55 km<sup>2</sup> (3,49 %)
- i. Kecamatan Berbak  
1.169,17 km<sup>2</sup> (22,99 %)
- j. Kecamatan Nipah Panjang  
307,94 km<sup>2</sup> (6,06 %)
- k. Kecamatan Sadu 620,94  
km<sup>2</sup> (12,21 %)

- h. Rantau Rasau Subdistrict  
177,55 km<sup>2</sup> (3,49%)
- i. Berbak Subdistrict 1.169,17  
km<sup>2</sup> (22,99 %)
- j. Nipah Panjang Subdistrict  
307,94 km<sup>2</sup> (6,06 %)
- j. Sadu Subdistrict 620,94  
km<sup>2</sup> (12,21 %)

<https://tanjabtimkab.bps.go.id>



**ULASAN****DESCRIPTION**

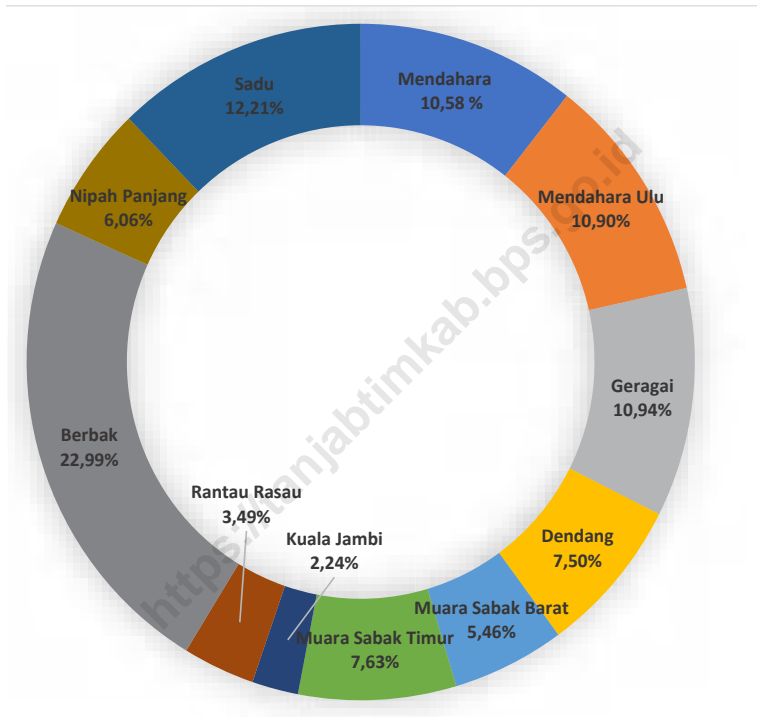
Luas wilayah terbesar di Kabupaten Tanjung Jabung Timur berada di Kecamatan Berbak sebesar 1.169,17 km<sup>2</sup> atau sebesar 22,99 % dari total luas wilayah Kabupaten Tanjung Jabung Timur, diikuti oleh Kecamatan Sadu sebesar 620,94 km<sup>2</sup>.

Rata-rata suhu udara di Tanjung Jabung Timur selama tahun 2021 berkisar antara 28,9 °C sampai dengan 31,0 °C. Rata-rata suhu udara tertinggi terjadi pada bulan Januari 2021.

*The largest area in Tanjung Jabung Timur Regency is Berbak Subdistrict with 1.169,17 km<sup>2</sup> or 22,99 % of Tanjung Jabung Timur Regency area, followed by Sadu Subdistricts with area is 620,94 km<sup>2</sup>.*

*The average of air temperature in Tanjung Jabung Timur Regency in 2021 ranged from 28,9°C to 31,0 °C. The highest of average air temperature was happened on January 2021.*

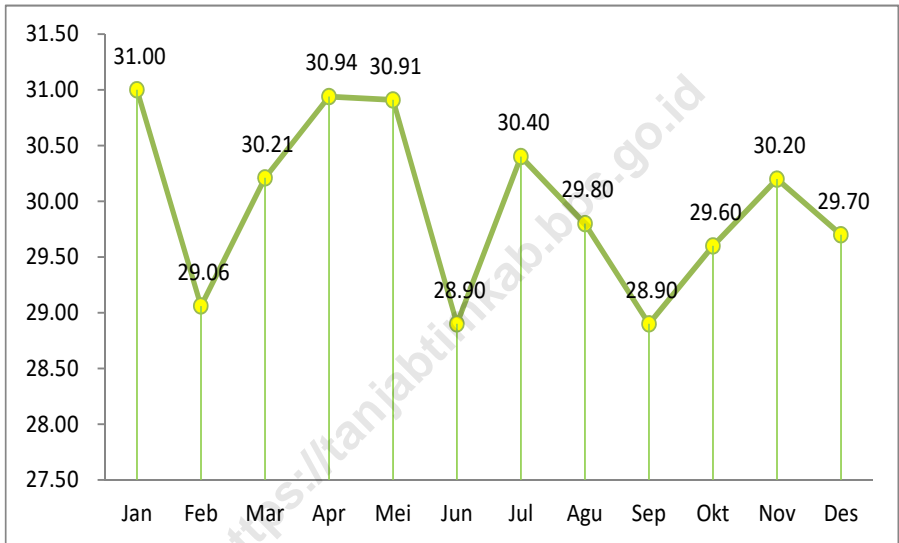
**Gambar 1.1** Luas Daerah menurut Kecamatan (%), 2021  
**Figures 1.1** Area of Subdistrict (%), 2021



Sumber/Source: Badan Perencanaan Pembangunan Daerah Kabupaten Tanjung Jabung Timur/Regional Development Planning Agency of Tanjung Jabung Timur Regency

**Gambar** 1.2  
**Figures**

**Rata-rata Suhu Udara Per Bulan di Kabupaten Tanjung Jabung Timur (°Celcius), 2021**  
**Average of Air Temperature Per Month in Tanjung Jabung Timur Regency (°Celcius), 2021**



Sumber/Source : Dinas Lingkungan Hidup Kabupaten Tanjung Jabung Timur/ Environment Office of Tanjung Jabung Timur Regency

## 1.1 KEADAAN GEOGRAFI GEOGRAPHY CONDITION

**Tabel** 1.1.1 **Luas Daerah dan Jumlah Pulau Menurut Kecamatan di Kabupaten Tanjung Jabung Timur, 2021**  
**Table** 1.1.1 **Total Area and Number of Islands by Subdistrict in Tanjung Jabung Timur Regency, 2021**

Kecamatan Subdistrict	Ibukota Kecamatan Capital of Subdistrict	Luas Total Area (km <sup>2</sup> /sq.km) <sup>1</sup>
(1)	(2)	(3)
Mendahara	Mendahara Ilir	538,58
Mendahara Ulu	Simpang Tuan	554,23
Geragai	Pandan Jaya	556,30
Dendang	Rantau Indah	381,52
Muara Sabak Barat	Nibung Putih	277,47
Muara Sabak Timur	Muara Sabak Ilir	388,06
Kuala Jambi	Kampung Laut	113,95
Rantau Rasau	Bandar Jaya	177,55
Berbak	Simpang	1 169,17
Nipah Panjang	Nipah Panjang Il	307,94
Sadu	Sungai Lokan	620,94
<b>Tanjung Jabung Timur</b>	<b>Muara Sabak</b>	<b>5 085,71</b>

Lanjutan Tabel/*Continued Table 1.1.1*

<b>Kecamatan Subdistrict</b>	<b>Persentase terhadap Luas Kabupaten Tanjung Jabung Timur Percentage to Tanjung Jabung Timur Regency Area</b>	<b>Jumlah Pulau<sup>2</sup> Number of Islands</b>
(1)	(4)	(5)
Mendahara	10,58	-
Mendahara Ulu	10,90	-
Geragai	10,94	-
Dendang	7,50	-
Muara Sabak Barat	5,46	-
Muara Sabak Timur	7,63	-
Kuala Jambi	2,24	-
Rantau Rasau	3,49	-
Berbak	22,99	-
Nipah Panjang	6,06	-
Sadu	12,21	-
<b>Tanjung Jabung Timur</b>	<b>100,00</b>	<b>-</b>

Catatan/Note: <sup>1</sup>Luas Berdasarkan Perda Rencana Tata Ruang Wilayah Nomor 3 tahun 2020/ *Based on Local Regulation of Spatial Plan Number 3 /2020*

<sup>2</sup>Jumlah Pulau berdasarkan Perda Provinsi Jambi nomor 20 tahun 2019 tentang RZWP3KP/ *Number of Islands based on Jambi Province Regional Regulation number 20 of 2019 concerning RZWP3KP*

Sumber/Source: Badan Perencanaan Pembangunan Daerah Kabupaten Tanjung Jabung Timur/*Regional Development Planning Agency of Tanjung Jabung Timur Regency*

**Tabel 1.1.2** Tinggi Wilayah dan Jarak ke Ibukota Kabupaten Menurut Kecamatan di Kabupaten Tanjung Jabung Timur, 2021  
**Altitude and Distance to the Capital of Regency by Subdistrict in Tanjung Jabung Timur Regency, 2021**

Kecamatan Subdistrict	Tinggi Wilayah (mdpl) Altitude (m a.s.l)	Jarak ke Ibukota Kabupaten Tanjung Jabung Timur Distance to the Capital of Tanjung Jabung Timur Regency
(1)	(2)	(3)
Mendahara	...	45,0
Mendahara Ulu	...	42,0
Geragai	...	19,0
Dendang	...	22,0
Muara Sabak Barat	...	5,0
Muara Sabak Timur	...	28,0
Kuala Jambi	...	27,0
Rantau Rasau	...	64,0
Berbak	...	78,0
Nipah Panjang	...	87,3
Sadu	...	109,3

Catatan/Note: ... = Data tidak tersedia/ data is not available

Sumber/Source: Badan Perencanaan Pembangunan Daerah Kabupaten Tanjung Jabung Timur/Regional Development Planning Agency of Tanjung Jabung Timur Regency

## 1.2 KEADAAN IKLIM CLIMATE CONDITION

**Tabel 1.2.1** Pengamatan Unsur Iklim Menurut Bulan di Stasiun Muara Sabak, 2021  
*Table 1.2.1 Observation of Climate Elements By Months at Muara Sabak Station, 2021*

Bulan Month	Suhu/Temperature (°C)			Kelembaban/Humidity (%)		
	Minimum	Rata-rata Average	Maksimum Maximum	Minimum	Rata-rata Average	Maksimum Maximum
(1)	(2)	(3)	(4)	(5)	(6)	(7)
Januari/January	-	31,00	-	-	76,93	-
Februari/February	-	29,06	-	-	75,89	-
Maret/March	-	30,21	-	-	80,08	-
April/April	-	30,94	-	-	76,40	-
Mei/May	-	30,91	-	-	79,66	-
Juni/June	-	28,90	-	-	78,63	-
Juli/July	-	30,40	-	-	72,58	-
Agustus/August	-	29,80	-	-	78,30	-
September/September	-	28,90	-	-	77,90	-
Oktober/October	-	29,60	-	-	79,40	-
November/November	-	30,20	-	-	73,90	-
Desember/December	-	29,70	-	-	79,06	-

Lanjutan Tabel/*Continued Table 1.2.1*

Bulan Month	Kecepatan Angin (m/det) Wind Velocity (m/sec)			Tekanan Udara/Atmospheric Pressure (mb)		
	Minimum	Rata-rata Average	Maksimum Maximum	Minimum	Rata-rata Average	Maksimum Maximum
(1)	(8)	(9)	(10)	(11)	(12)	(13)
Januari/January	-	-	-	-	-	-
Februari/February	-	-	-	-	-	-
Maret/March	-	-	-	-	-	-
April/April	-	-	-	-	-	-
Mei/May	-	-	-	-	-	-
Juni/June	-	-	-	-	-	-
Juli/July	-	-	-	-	-	-
Agustus/August	-	-	-	-	-	-
September/September	-	-	-	-	-	-
Oktober/October	-	-	-	-	-	-
November/November	-	-	-	-	-	-
Desember/December	-	-	-	-	-	-



Lanjutan Tabel/*Continued Table 1.2.1*

Bulan Month	Jumlah Curah Hujan Number of Precipitation (mm)	Jumlah Hari Hujan (hari) Number of Rainy Days (day)	Penyinaran Matahari Duration of Sunshine (%)
(1)	(14)	(15)	(16)
Januari/January	3 185	-	-
Februari/February	122	-	-
Maret/March	1 707	-	-
April/April	1 935	-	-
Mei/May	1 517	-	-
Juni/June	907	-	-
Juli/July	1 491	-	-
Agustus/August	1 797	-	-
September/September	2 743	-	-
Oktober/October	1 125	-	-
November/November	2 045	-	-
Desember/December	1 998	-	-

Catatan/Note: - = Paramater tidak diperiksa/ *Parameter was not measured.*

Sumber/Sorce: Dinas Lingkungan Hidup Kabupaten Tanjung Jabung Timur/ *Environment Office of Tanjung Jabung Timur Regency*

**Tabel**  
**Table** 1.2.2

**Kualitas Air Hujan Per Bulan di Kabupaten Tanjung  
Jabung Timur, 2021**  
**Quality of Rainfall Per Month in Tanjung Jabung Timur  
Regency, 2021**

Bulan Month	Ph µmhos/cm	DHL mg/L	S04 mg/L	N03 mg/L	Cr mg/L
(1)	(2)	(3)	(4)	(5)	(6)
Januari/January	6,01	10,01	2,02	2,13	0,02
Februari/February	5,91	10,17	2,18	2,08	0,01
Maret/March	6,26	5,75	2,17	2,39	0,02
April/April	6,28	5,82	2,15	2,38	0,01
Mei/May	5,63	5,23	2,15	2,25	0,01
Juni/June	6,02	7,10	2,25	1,17	0,00
Juli/July	5,71	6,21	2,46	1,39	0,00
Agustus/August	5,89	10,91	2,53	1,16	0,02
September/September	6,28	11,01	3,27	1,19	0,02
Oktober/October	6,17	11,02	4,39	1,96	0,02
November/November	5,70	110,30	3,72	2,15	0,02
Desember/December	5,61	11,04	3,83	2,21	0,01

Lanjutan Tabel/Continued Table 1.2.2

Bulan Month	NH4 mg/L	Na mg/L	Ca2+ mg/L	Tds
(1)	(7)	(8)	(9)	(10)
Januari/January	-	-	-	7,10
Februari/February	-	-	-	7,13
Maret/March	-	-	-	6,95
April/April	-	-	-	6,44
Mei/May	-	-	-	5,15
Juni/June	-	-	-	5,23
Juli/July	-	-	-	5,65
Agustus/August	-	-	-	6,19
September/September	-	-	-	6,20
Oktober/October	-	-	-	7,11
November/November	-	-	-	7,23
Desember/December	-	-	-	6,98

Catatan/Note: - = Paramater tidak diperiksa/ Parameter was not measured.

Sumber/Source: Dinas Lingkungan Hidup Kabupaten Tanjung Jabung Timur/ Environment Office of Tanjung Jabung Timur Regency



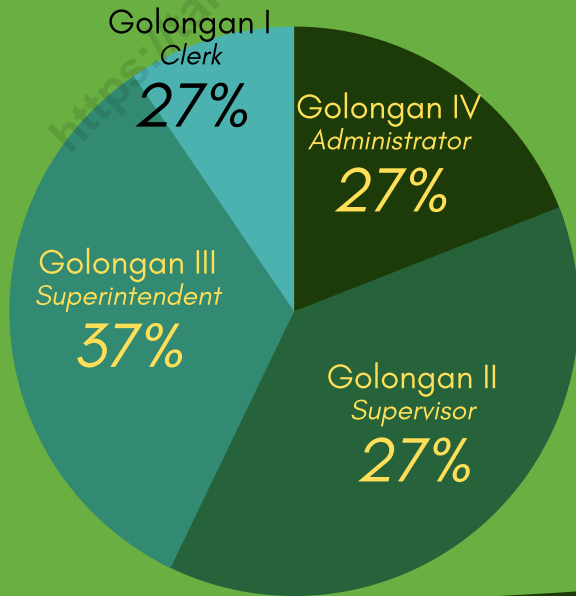

# 2

## 02 INTAHAN RNMENT

49,72%

PEMERINTAHAN  
GOVERNMENT

50,28%



Sumber: Badan Kepegawaian dan Pengembangan SDM Daerah Kabupaten Tanjung Jabung Timur

Source: Regional Personnel and Human Resources Development of Tanjung Jabung Regency



**PENJELASAN TEKNIS**

1. Anggota Dewan Perwakilan Rakyat Daerah (DPRD) dipilih melalui pemilihan umum (pemilu) dan dilantik dalam masa jabatan lima tahun.
2. Susunan pemerintahan Republik Indonesia periode 2014–2020 terdiri dari presiden, wakil presiden, lembaga tinggi negara, kementerian, setingkat menteri, dan Lembaga Pemerintahan Non Kementerian (LPNK).
3. **Pendapatan Asli Daerah (PAD)** adalah pendapatan yang diperoleh daerah yang dipungut berdasarkan peraturan daerah sesuai dengan peraturan perundang-undangan, guna keperluan daerah yang bersangkutan dalam membiayai kegiatannya.
4. **Dana Perimbangan** adalah dana yang bersumber dari pendapatan APBN yang dialokasikan kepada Daerah untuk mendanai kebutuhan daerah dalam rangka pelaksanaan desentralisasi.
5. Lain-lain Pendapatan yang Sah adalah pendapatan lainnya dari pemerintah pusat dan atau dari instansi pusat, serta dari daerah lainnya.

**TECHNICAL NOTES**

1. *Regional House of Representatives (DPRD) members are elected through a general election and appointed for a five years membership.*
2. *The government structure of the Republic of Indonesia period 2009–2014 consists of president, vice president, state supreme agencies, ministries, ministerial level institutions, and non-ministerial institutions.*
3. **Original Local Government Revenue** is revenue that withheld based on local regulations in accordance with the legislation, for the purposes of financing their activities.
4. **Balanced Budget** is the fund coming from the state budget that allocated to regions to fund their needs in the context of decentralization.
5. *Other Legal Revenue is other income that coming from the central government and or from the central agencies, as well as from other local government.*





**ULASAN****DESCRIPTION****Wilayah Administrasi**

Wilayah administrasi di Kabupaten Tanjung Jabung Timur terdiri dari 11 kecamatan, 73 desa dan 20 kelurahan. Kecamatan dengan jumlah desa/kelurahan terbanyak yaitu Kecamatan Muara Sabak Timur sebanyak 12 desa/kelurahan, diikuti oleh kecamatan Rantau Rasau dengan 11 desa/kelurahan

**Dewan Perwakilan Rakyat Daerah**

Jumlah wakil rakyat yang duduk pada lembaga legislatif, yaitu Dewan Perwakilan Rakyat Daerah (DPRD) sebanyak 30 orang, dengan 22 orang laki-laki dan 8 orang perempuan.

Secara organisasi, lembaga wakil rakyat tahun ini terdiri dari lima fraksi, yaitu fraksi PAN, fraksi GOLKAR, fraksi, PDIP, fraksi BULAN BINTANG INDONESIA, dan fraksi RESTORASI NURANI RAKYAT. Fraksi dengan jumlah anggota terbanyak adalah fraksi PAN dengan 17 anggota.

Dalam menjalankan fungsinya, DPRD Kabupaten Tanjung Jabung Timur dibentuk 3 komisi. Komisi I dengan bidang tugas di bidang pemerintahan dan hukum beranggotakan 8 orang. Komisi II dengan bidang tugas di bidang perekonomian pembangunan dan keuangan merupakan komisi dengan jumlah anggota terbanyak yaitu 10 orang. Komisi III dengan bidang tugas di bidang kesejahteraan rakyat beranggotakan 9 orang.

**Administrative Area**

*Administrative area in Tanjung Jabung Timur Regency consists of 11 districts, 73 rural villages and 20 urban villages. Subdistricts with the highest number of villages/urban villages namely Muara Sabak Barat is 12 villaeges/urban villages, followed by Rantau Rasau Subdistric with number of villages/urban villages is 11.*

**The Regional House of Representative**

*The number of representatives who sit on the legislature, the House of Representatives (DPRD) as many as 30 people, with 22 men and 8 women.*

*In organizations, people's representative bodies consists of five factions, namely faction of the PAN, PDIP faction, BULAN BINTANG INDONESIA factions, and RESTORASI NURANI RAKYAT factions. Faction with the highest number of members is PAN with 17 members.*

*In carrying out its functions, the council of Tanjung Jabung Timur formed 3 commission. Commission I with field tasks in the field of government and law consists of 8 members. Commission II with field assignments in the field of economy and finance the construction of a commission with the highest number of members is 10 members. Commission III with tasks in the field of public welfare consists of 9 members.*

### **Pegawai Negeri Sipil**

Pegawai Negeri Sipil (PNS) Pemda Kabupaten Tanjung Jabung Timur tahun 2021 berjumlah 3.687 orang yang terdiri dari 1.810 laki-laki dan 1.877 perempuan.

### **Keuangan Daerah**

Untuk membiayai pembangunan atau pelayanan publik, pemerintah Kabupaten Tanjung Jabung Timur pada tahun 2021 menghabiskan anggaran 1.155,21 miliar rupiah. Total pendapatan daerah sebesar 1.100,71 miliar rupiah.

### **Pegawai Negeri Sipil**

*Total of civil servants (PNS) Tanjung Jabung Timur Regency Government in 2021 amounted to 3.687 persons, consisting of 1.810 men and 1.877 women.*

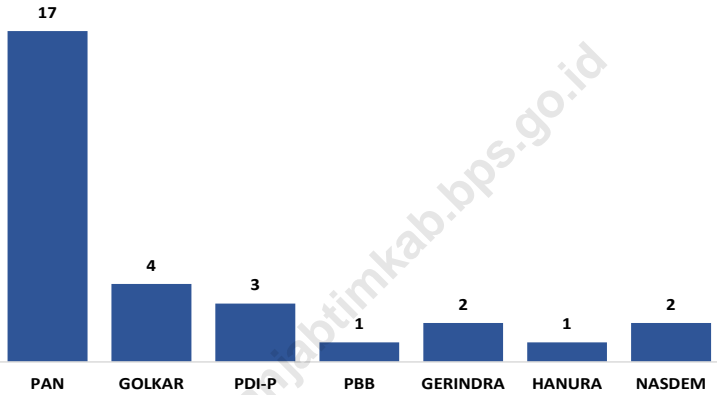
### **Keuangan Daerah**

*To finance the development or public service, government of Tanjung Jabung Timur Regency in 2021 spent 1.155,21 billion rupiahs. Total revenue as 1.100,71 billion rupiahs.*

<https://tanjabtimkab.bps.go.id>

**Gambar** 2.1  
**Figures**

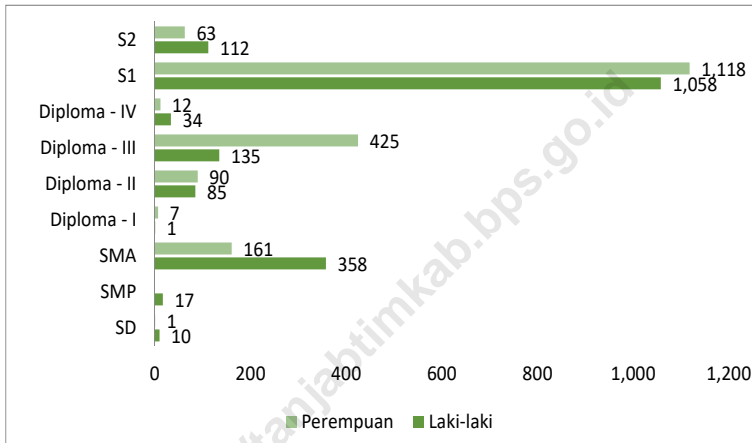
**Jumlah Anggota Dewan Perwakilan Rakyat Daerah  
Menurut Partai Politik di Kabupaten Tanjung Jabung  
Timur, 2021**  
*Number of Regional House of Representatives's Members  
by Political Parties Tanjung Jabung Timur Regency 2021*



Sumber/Source: Sekretariat DPRD Kabupaten Tanjung Jabung Timur/*Parliament Secretary of Tanjung Jabung Timur Regency*

**Gambar** 2.2  
**Figures**

**Jumlah Pegawai Negeri Sipil Menurut Tingkat Pendidikan dan Jenis Kelamin, 2021**  
**Number of Civil Servants by Educational Level, 2021**



Sumber/Source: Badan Kepegawaian Negara/State Civil Service Agency

## 2.1 WILAYAH ADMINISTRATIF ADMINISTRATIVE AREA

**Tabel** 2.1.1 **Jumlah Desa<sup>1</sup>/Kelurahan Menurut Kecamatan di Kabupaten Tanjung Jabung Timur, 2017–2021**  
**Table** 2.1.1 **Number of Villages<sup>1</sup>/Urban Villages by Subdistrict in Tanjung Jabung Timur Regency, 2017–2021**

Kecamatan Subdistrict	2017	2018	2019	2020	2021
(1)	(2)	(3)	(4)	(5)	(6)
Mendahara	9	9	9	9	9
Mendahara Ulu	7	7	7	7	7
Geragai	9	9	9	9	9
Dendang	7	7	7	7	7
Muara Sabak Barat	7	7	7	7	7
Muara Sabak Timur	12	12	12	12	12
Kuala Jambi	6	6	6	6	6
Rantau Rasau	11	11	11	11	11
Berbak	6	6	6	6	6
Nipah Panjang	10	10	10	10	10
Sadu	9	9	9	9	9
<b>Tanjung Jabung Timur</b>	<b>93</b>	<b>93</b>	<b>93</b>	<b>93</b>	<b>93</b>

Catatan/Note: <sup>1</sup>Termasuk Unit Permukiman Transmigrasi (UPT)/Include Transmigration Settlement Unit  
Sumber/Source: Peraturan Kepala Badan Pusat Statistik Nomor 29 Tahun 2019 Tanggal 15 Januari 2019 tentang Perubahan Atas Peraturan Kepala Badan Pusat Statistik Nomor 55 Tahun 2018 tentang Kode dan Nama Wilayah Kerja Statistik Tahun 2018  
Chief Statistician Regulation Number 29/2019, January 15 2019, as a revision of Chief Statistician Regulation Number 55 of 2018 on Code and Name of Regional Level of Data Collection

## 2.2 DEWAN PERWAKILAN RAKYAT DAERAH REGIONAL HOUSE OF REPRESENTATIVE

**Tabel** 2.2.1 Jumlah Anggota Dewan Perwakilan Rakyat Daerah Menurut Partai Politik dan Jenis Kelamin di Kabupaten Tanjung Jabung Timur, 2021  
*Number of Regional House of Representatives's Members by Political Parties and Sex in Tanjung Jabung Timur Regency 2021*

Partai Politik <i>Political Parties</i>	Laki-laki <i>Male</i>	Perempuan <i>Female</i>	Jumlah <i>Total</i>
(1)	(2)	(3)	(4)
PAN	12	5	17
GOLKAR	2	2	4
PDI-P	2	1	3
PBB	1	-	1
GERINDRA	2	-	2
HANURA	1	-	1
NASDEM	2	-	2
<b>Tanjung Jabung Timur</b>	<b>22</b>	<b>8</b>	<b>30</b>

Sumber/Source: Sekretariat DPRD Kabupaten Tanjung Jabung Timur/Parliament Secretary of Tanjung Jabung Timur Regency

**Tabel**  
**Table** 2.2.2

**Jumlah Anggota Dewan Perwakilan Rakyat Daerah  
Kabupaten Tanjung Jabung Timur menurut Fraksi dan  
Jenis Kelamin, 2021**  
*Total Members of Parliament of Tanjung Jabung Timur  
Regency by Fraction and Sex, 2021*

<b>Fraksi Fraction</b>	<b>Laki-laki Male</b>	<b>Perempuan Female</b>	<b>Jumlah Total</b>
(1)	(2)	(3)	(4)
F-PAN	12	5	17
F-GOLKAR	2	2	4
F-PDIP	2	1	3
F-BULAN BINTANG INDONESIA	3	-	3
F-RESTORASI NURANI RAKYAT	3	-	3
<b>Tanjung Jabung Timur</b>	<b>22</b>	<b>8</b>	<b>30</b>

Sumber/Source: Sekretariat DPRD Kabupaten Tanjung Jabung Timur/Parliament Secretary of Tanjung Jabung Timur Regency

**Tabel**  
**Table** 2.2.3

**Susunan Anggota Komisi, Kedudukan dalam Dewan,  
Fraksi dan Bidang Tugas DPRD di Kab. Tanjung Jabung  
Timur, 2021**  
*Assembly of Regional Level Committee Member Formation  
Board Position, Fraction in Tanjung Jabung Timur Regency,  
2021*

Komisi>Nama Comission/Name	Kedudukan Dalam Dewan Position	Bidang Tugas Job Description
(1)	(2)	(3)
<b>Komisi I</b>		
Harmah, S.Pd	Ketua	Bidang Pemerintahan dan Hukum
Muhammad Nasir, S.Si	Wakil Ketua	
Hj. Dewi Julianti, SE	Sekretaris	
Reza Fahlevi, SH	Anggota	
Hamzah, SH	Anggota	
Hj. Tri Astuti Handayani	Anggota	
Kaharuddin, SH	Anggota	
M. Aris, S.Kom	Anggota	
<b>Komisi II</b>		
Ariandi	Ketua	Bidang Ekonomi Pembangunan
H. Syamsu Alam	Wakil Ketua	
Muhammad Guntur, S.Pi	Sekretaris	
Agus	Anggota	
Ernawati	Anggota	
Saihata, S.Pd	Anggota	
Zilawati	Anggota	
Yudi Hariyanto, EY	Anggota	
Alam Bakri	Anggota	
Ambo Acok, ST	Anggota	



Lanjutan Tabel/*Continued Table 2.2.3*

<b>Komisi&gt;Nama Comission/Name</b>	<b>Kedudukan Dalam Dewan Position</b>	<b>Bidang Tugas Job Description</b>
(1)	(2)	(3)
<b>Komisi III</b>		
Firmansa Ayusda, S.Pd.I	Ketua	Bidang Kesejahteraan Rakyat
Joyo Kamin	Wakil Ketua	
Nugraha Setiawan, S.IP	Sekretaris	
Jamil Akbar, SE	Anggota	
H. Kurnaini	Anggota	
Musabakoh	Anggota	
Ermeida Slringo RIngo	Anggota	
Ahmad Fadillah, SE	Anggota	
Hasnita	Anggota	

Sumber/*Source*: Sekretariat DPRD Kabupaten Tanjung Jabung Timur/*Parliament Secretary of Tanjung Jabung Timur Regency*

**Tabel**  
**Table** 2.2.4

**Daftar Nama-nama Anggota Fraksi-fraksi di DPRD Kab.  
Tanjung Jabung Timur, 2020-2021**  
*List of Fraction Members in Parliament of Tanjung Jabung  
Timur Regency, 2020-2021*

Fraksi>Nama Fraction/Name	Kedudukan Dalam Fraksi Position
(1)	(2)
<b>Fraksi PAN</b>	
Jamil Akbar, SE	Ketua
Ariandi	Wakil Ketua
Nugraha Sertiawan, S.IP	Sekretaris
M. Aris, S.Kom	Sekretaris
Mahrup	Anggota
Kaharuddin, SH	Anggota
Firmansa Ayusda, SPd.I	Anggota
Harmah, S.Pd	Anggota
Musabakoh	Anggota
Reza Fahlevi, SH	Anggota
Agus	Anggota
H. Syamsu Alam	Anggota
H. Kurnaini	Anggota
Ernawati	Anggota
Zilawati	Anggota
Saihata, S.Pd	Anggota
Tri Astuti Handayani	Anggota
<b>Fraksi Golkar</b>	
Hasniba	Ketua
Alam Bakri	Wakil Ketua
Saidina Hamzah, SE	Sekretaris
Hj. Dewi Julianti, SE	Anggota
<b>Fraksi PDI-P</b>	
M. Guntur, S.Pi	Ketua
Ermeida Siringo Ringo	Sekretaris
Gatot Sumarto, SH	Anggota

Lanjutan Tabel/*Continued Table 2.2.4*

<b>Fraksi&gt;Nama Fraction/Name</b>	<b>Kedudukan Dalam Fraksi Position</b>
(1)	(2)
<b>Fraksi Bulan Bintang Indonesia</b>	
Ahmad Fadillah, SE	Ketua
M. Nasir, S.Si	Sekretaris
Ambo Acok, ST	Anggota
<b>Fraksi Restorasi Nurani Rakyat</b>	
Joyo Kamin	Ketua
H. Hamzah, SH	Sekretaris
Yudi Haryanto, EY	Anggota

Sumber/Source: Sekretariat DPRD Kabupaten Tanjung Jabung Timur/*Parliament Secretary of Tanjung Jabung Timur Regency*

**Tabel**  
**Table** 2.2.5

**Jumlah Kegiatan Rapat dan Kunjungan Kerja DPRD  
Kabupaten Tanjung Jabung Timur, 2021  
Number of Parliament's Meeting and Work Visiting of  
Tanjung Jabung Timur Regency, 2021**

Jenis Kegiatan <i>Kind of Activity</i>	Banyaknya <i>Total</i>
(1)	(2)
<b>I. RAPAT-RAPAT</b>	
Rapat Badan Musyawarah (Bamus)	12
Rapat Badan Anggaran (Banggar)	80
Rapat Paripurna	31
Rapat Pimpinan	8
Rapat Pimpinan dengan Ketua Fraksi + Komisi	4
Rapat Komisi I	12
Rapat Komisi II	12
Rapat Komisi III	12
Rapat Gabungan Komisi	6
Rapat Paripurna Internal	6
<b>II. PENINJAUAN</b>	
1. Kunjungan ke Kecamatan	
Komisi I	12
Komisi II	12
Komisi II	12
Reses Anggota DPRD	3
2. Kunjungan Kerja ke Luar Daerah	
Komisi I	3
Komisi II	3
Komisi II	3
Gabungan Komisi	2
<b>III. Jumlah Peraturan Daerah yang di hasilkan DPRD</b>	<b>4</b>

Sumber/Source: Sekretariat DPRD Kabupaten Tanjung Jabung Timur/Parliament Secretary of Tanjung Jabung Timur Regency

## 2.3 SUMBER DAYA MANUSIA HUMAN RESOURCES

**Tabel 2.3.1** Jumlah Pegawai Negeri Sipil Menurut Jabatan dan Jenis Kelamin di Kabupaten Tanjung Jabung Timur, Desember 2020 dan Desember 2021  
*Number of Civil Servants by Occupation and Sex in Tanjung Jabung Timur Regency, December 2020 dan December 2021*

Jabatan <i>Occupation</i>	2020		Jumlah <i>Total</i>
	Laki-laki <i>Male</i>	Perempuan <i>Female</i>	
(1)	(2)	(3)	(4)
JPT Pratama/ <i>JPT Primary</i>	34	1	35
Administrator/ <i>Administrator</i>	127	27	154
Pengawas/ <i>Supervisor</i>	291	172	463
Eselon V/ <i>5th Echelon</i>	1		1
JF Guru/ <i>Teacher FP</i>	647	890	1 537
JF Medis/ <i>Medical FP</i>	81	400	481
JF Teknis/ <i>Technical FP</i>	37	16	53
JF Umum/ <i>General FP</i>	704	440	1 144
<b>Jumlah/<i>Total</i></b>	<b>1 922</b>	<b>1 946</b>	<b>3 868</b>

Lanjutan Tabel/*Continued Table 2.3.1*

Jabatan <i>Occupation</i>	2021		Jumlah <i>Total</i>
	Laki-laki <i>Male</i>	Perempuan <i>Female</i>	
(1)	(5)	(6)	(7)
<b>JPT Pratama/JPT Primary</b>	<b>34</b>	<b>1</b>	<b>35</b>
<b>Administrator/Administrator</b>	<b>117</b>	<b>23</b>	<b>140</b>
<b>Pengawas/Supervisor</b>	<b>264</b>	<b>159</b>	<b>423</b>
Eselon V/5th Echelon	-	-	-
JF Guru/ <i>Teacher FP</i>	598	843	1 441
JF Medis/ <i>Medical FP</i>	99	410	509
JF Teknis/ <i>Technical FP</i>	45	26	71
JF Umum/ <i>General FP</i>	653	415	1 068
<b>Jumlah/Total</b>	<b>1 810</b>	<b>1 877</b>	<b>3 687</b>

Sumber/*Source*: Badan Kepegawaian Negara/*State Civil Service Agency*

**Tabel**  
**Table** 2.3.2

**Jumlah Pegawai Negeri Sipil Menurut Tingkat Pendidikan dan Jenis Kelamin di Kabupaten Tanjung Jabung Timur, Desember 2020 dan Desember 2021**  
**Number of Civil Servants by Educational Level and Sex in Tanjung Jabung Timur Regency, Desember 2020 dan Desember 2021**

Tingkat Pendidikan <i>Educational Level</i>	2020		
	Laki-laki <i>Male</i>	Perempuan <i>Female</i>	Jumlah <i>Total</i>
(1)	(2)	(3)	(4)
Sampai dengan SD <i>Up to Primary School</i>	14	1	15
SMP/Sederajat <i>General Vocational Junior High School</i>	22		22
SMA/Sederajat <i>General/Vocational Senior High School</i>	408	191	599
Diploma I/ <i>Diploma I</i>	2	9	11
Diploma II/ <i>Diploma II</i>	118	118	236
Diploma III/ <i>Diploma III</i>	151	436	587
Diploma IV/ <i>Diploma IV</i>	33	9	42
S-1/ <i>Bachelor</i>	1 067	1 122	2 189
S-2/ <i>Master</i>	107	60	167
<b>Jumlah/Total</b>	<b>1 922</b>	<b>1 946</b>	<b>3 868</b>

Lanjutan Tabel/Continued Table 2.3.2

Tingkat Pendidikan <i>Educational Level</i>	2021		
	Laki-laki <i>Male</i>	Perempuan <i>Female</i>	Jumlah <i>Total</i>
(1)	(2)	(3)	(4)
Sampai dengan SD <i>Up to Primary School</i>	10	1	11
SMP/Sederajat <i>General Vocational Junior High School</i>	17		17
SMA/Sederajat <i>General/Vocational Senior High School</i>	358	161	519
Diploma I/ <i>Diploma I</i>	1	7	8
Diploma II/ <i>Diploma II</i>	85	90	175
Diploma III/ <i>Diploma III</i>	135	425	560
Diploma IV/ <i>Diploma IV</i>	34	12	46
S-1/ <i>Bachelor</i>	1 058	1 118	2 176
S-2/ <i>Master</i>	112	63	175
<b>Jumlah/Total</b>	<b>1 810</b>	<b>1 877</b>	<b>3 687</b>

Sumber/Source: Badan Kepegawaian Negara/State Civil Service Agency



**Tabel**  
**Table** 2.3.3

**Jumlah Pegawai Negeri Sipil Menurut Tingkat  
Kepangkatan dan Jenis Kelamin di Kabupaten Tanjung  
Jabung Timur, Desember 2020 dan Desember 2021  
Number of Civil Servants by Hierarchy and Sex in Tanjung  
Jabung Timur Regency, Desember 2020 dan Desember 2021**

Pangkat/Golongan/Ruang Hierarchy	2020		
	Laki-laki Male	Perempuan Female	Jumlah Total
(1)	(2)	(3)	(4)
1. I/A (Juru Muda)	1	-	1
2. I/B (Juru Muda Tingkat I)	2	-	2
3. I/C (Juru)	3	1	4
4. I/D (Juru Tingkat I)	10		10
<b>Golongan I/Range I</b>	<b>16</b>	<b>1</b>	<b>17</b>
5. II/A (Pengatur Muda)	37	8	45
6. II/B (Pengatur Muda Tingkat I)	57	13	70
7. II/C (Pengatur)	141	72	213
8. II/D (Pengatur Tingkat I)	88	153	241
<b>Golongan II/Range II</b>	<b>323</b>	<b>246</b>	<b>569</b>
9. III/A (Penata Muda)	324	342	666
10. III/B (Penata Muda Tingkat I)	229	419	648
11. III/C (Penata)	291	328	619
12. III/D (Penata Tingkat I)	270	235	505
<b>Golongan III/Range III</b>	<b>1,114</b>	<b>1,324</b>	<b>2,438</b>
13. IV/A (Pembina)	374	347	721
14. IV/B (Pembina Tingkat I)	72	27	99
15. IV/C (Pembina Utama Muda)	22	1	23
16. IV/D (Pembina Utama Madya)	1		1
17. IV/E (Pembina Utama)	-	-	-
<b>Golongan IV/Range IV</b>	<b>469</b>	<b>375</b>	<b>844</b>
<b>Jumlah/Total</b>	<b>1,922</b>	<b>1,946</b>	<b>3,868</b>

Lanjutan Tabel/*Continued Table 2.3.3*

Pangkat/Golongan/Ruang Hierarchy	2021		
	Laki-laki Male	Perempuan Female	Jumlah Total
(1)	(5)	(6)	(7)
1. I/A (Juru Muda)	1	-	1
2. I/B (Juru Muda Tingkat I)	2	-	2
3. I/C (Juru)	3	1	4
4. I/D (Juru Tingkat I)	8		8
<b>Golongan I/Range I</b>	<b>14</b>	<b>1</b>	<b>15</b>
5. II/A (Pengatur Muda)	28	7	35
6. II/B (Pengatur Muda Tingkat I)	42	11	53
7. II/C (Pengatur)	104	62	166
8. II/D (Pengatur Tingkat I)	107	148	255
<b>Golongan II/Range II</b>	<b>281</b>	<b>228</b>	<b>509</b>
9. III/A (Penata Muda)	304	306	610
10. III/B (Penata Muda Tingkat I)	232	394	626
11. III/C (Penata)	208	296	504
12. III/D (Penata Tingkat I)	339	310	649
<b>Golongan III/Range III</b>	<b>1,083</b>	<b>1,306</b>	<b>2,389</b>
13. IV/A (Pembina)	325	306	631
14. IV/B (Pembina Tingkat I)	80	35	115
15. IV/C (Pembina Utama Muda)	26	1	27
16. IV/D (Pembina Utama Madya)	1	-	1
17. IV/E (Pembina Utama)	-	-	-
<b>Golongan IV/Range IV</b>	<b>432</b>	<b>342</b>	<b>774</b>
<b>Jumlah/Total</b>	<b>1,810</b>	<b>1,877</b>	<b>3,687</b>

Sumber/*Source*: Badan Kepegawaian Negara/*State Civil Service Agency*

**Tabel**  
**Table** 2.3.4

**Banyaknya Pegawai di Lingkungan Setda, Set. DPRD dan Lembaga Teknis Menurut Eselon di Kabupaten Tanjung Jabung Timur, 2021**  
**Number of Regional Secretary, House of Parliament Secretary and Technical Institution Employees by Echelon in Tanjung Jabung Timur Regency, 2021**

Unit Organisasi Organization Unit	Eselon/Echelon				Jumlah Total
	I	II	III	IV	
(1)	(2)	(3)	(4)	(5)	
Sekretariat Daerah	...	...	...	...	...
Sekretariat DPRD	...	...	...	...	...
Sekretariat KPU	...	...	...	...	...
Inspektorat	...	...	...	...	...
Badan Kepegawaian dan Pengembangan SDM Daerah	...	...	...	...	...
Bappeda	...	...	...	...	...
Badan Kesbang Pol dan Linmas	...	...	...	...	...
Badan Penanggulangan Bencana Daerah	...	...	...	...	...
Badan Keuangan Daerah	...	...	...	...	...
Badan Narkotika Nasional Kabupaten	...	...	...	...	...
Badan Penelitian dan Pengembangan Daerah	...	...	...	...	...
RSUD Nurdin Hamzah	...	...	...	...	...
<b>Tanjung Jabung Timur</b>	...	...	...	...	...

Sumber/Source: Badan Kepegawaian dan Pengembangan SDM Daerah Kabupaten Tanjung Jabung Timur/Regional Personnel and Human Resources Development of Tanjung Jabung Regency

**Tabel**  
**Table** 2.3.5

**Banyaknya Pegawai Dinas Otonom Menurut Eselon di  
Kabupaten Tanjung Jabung Timur, 2021**  
*Number of Autonomous Institution Employees by Echelon in  
Tanjung Jabung Timur Regency, 2021*

Unit Organisasi Organization Unit	Eselon/Echelon				Jumlah Total
	I	II	III	IV	
(1)	(2)	(3)	(4)	(5)	
Dinas Pendidikan	...	...	...	...	...
Dinas Kesehatan	...	...	...	...	...
Dinas Ketenagakerjaan dan Transmigrasi	...	...	...	...	...
Dinas Kependudukan dan Catatan Sipil	...	...	...	...	...
Dinas Perhubungan	...	...	...	...	...
Dinas Pekerjaan Umum dan Penataan Ruang	...	...	...	...	...
Dinas Koperasi, Usaha Kecil dan Menengah	...	...	...	...	...
Dinas Kebudayaan, Pariwisata, Pemuda dan Olahraga	...	...	...	...	...
Dinas Perpustakaan dan Kearsipan	...	...	...	...	...
Dinas Perkebunan dan Peternakan	...	...	...	...	...
Dinas Tanaman Pangan dan Hortikultura	...	...	...	...	...
Dinas Perumahan dan Pemukiman	...	...	...	...	...
Dinas Perikanan	...	...	...	...	...
Dinas Perindustrian dan Perdagangan	...	...	...	...	...
Dinas Komunikasi dan Informatika	...	...	...	...	...
Dinas Ketahanan Pangan	...	...	...	...	...
Dinas Lingkungan Hidup	...	...	...	...	...
Dinas Pemberdayaan Masyarakat Desa	...	...	...	...	...
Dinas Penanaman Modal dan Pelayanan Terpadu Satu Pintu	...	...	...	...	...
Dinas Pengendalian Penduduk dan Keluarga Berencana	...	...	...	...	...
Dinas Sosial, Pemberdayaan Perempuan dan Perlindungan Anak	...	...	...	...	...
Satuan Polisi Pamong Praja dan Pemadam Kebakaran	...	...	...	...	...
<b>Tanjung Jabung Timur</b>	...	...	...	...	...

Sumber/Source: Badan Kepegawaian dan Pengembangan SDM Daerah Kabupaten Tanjung Jabung Timur/Regional Personnel and Human Resources Development of Tanjung Jabung Regency

**Tabel**  
**Table** 2.3.6

**Banyaknya Pegawai di Lingkungan Kantor Kecamatan Menurut Eselon di Kabupaten Tanjung Jabung Timur, 2021**  
**Number of Employees in Subdistrict Office by Echelon in Tanjung Jabung Timur Regency, 2021**

Unit Organisasi Organization Unit	Eselon/Echelon				Jumlah Total
	I	II	III	IV	
(1)	(2)	(3)	(4)	(5)	
Mendahara	...	...	...	...	...
Mendahara Ulu	...	...	...	...	...
Geragai	...	...	...	...	...
Dendang	...	...	...	...	...
Muara Sabak Barat	...	...	...	...	...
Muara Sabak Timur	...	...	...	...	...
Kuala Jambi	...	...	...	...	...
Rantau Rasau	...	...	...	...	...
Berbak	...	...	...	...	...
Nipah Panjang	...	...	...	...	...
Sadu	...	...	...	...	...
<b>Tanjung Jabung Timur</b>	...	...	...	...	...

Sumber/Source: Badan Kepegawaian dan Pengembangan SDM Daerah Kabupaten Tanjung Jabung Timur/Regional Personnel and Human Resources Development of Tanjung Jabung Regency

**Tabel**  
**Table** 2.3.7

**Banyaknya Pegawai di Lingkungan Kantor Kelurahan Menurut Eselon di Kabupaten Tanjung Jabung Timur, 2021**  
*Number of Employees in Urban Villages Office by Echelon in Tanjung Jabung Timur Regency, 2021*

Unit Organisasi Organization Unit (1)	Eselon/Echelon				Jumlah Total
	I (2)	II (3)	III (4)	IV (5)	
Mendahara Ilir	...	...	...	...	...
Pandan Jaya	...	...	...	...	...
Rano	...	...	...	...	...
Nibung Putih	...	...	...	...	...
Parit Culum I	...	...	...	...	...
Parit Culum II	...	...	...	...	...
Talang Babat	...	...	...	...	...
Teluk Dawan	...	...	...	...	...
Kampung Singkep	...	...	...	...	...
Muara Sabak Ulu	...	...	...	...	...
Muara Sabak Ilir	...	...	...	...	...
Kampung Laut	...	...	...	...	...
Tanjung Solok	...	...	...	...	...
Bandar Jaya	...	...	...	...	...
Rantau Indah	...	...	...	...	...
Simpang Tuan	...	...	...	...	...
Simpang	...	...	...	...	...
Nipah Panjang I	...	...	...	...	...
Nipah Panjang II	...	...	...	...	...
Sungai Lokan	...	...	...	...	...
<b>Tanjung Jabung Timur</b>	...	...	...	...	...

Sumber/Source: Badan Kepegawaian dan Pengembangan SDM Daerah Kabupaten Tanjung Jabung Timur/Regional Personnel and Human Resources Development of Tanjung Jabung Regency

**Tabel**  
**Table** 2.3.8

**Banyaknya Pegawai di Lingkungan Kantor Puskesmas Menurut Eselon di Kabupaten Tanjung Jabung Timur, 2021**  
*Number of Employees in Public Health Center Office by Echelon in Tanjung Jabung Timur Regency, 2021*

Unit Organisasi <i>Organization Unit</i>	Eselon/Echelon				Jumlah <i>Total</i>
	I	II	III	IV	
(1)	(2)	(3)	(4)	(5)	
Pukesmas Air Hitam Laut	...	...	...	...	...
Pukesmas Berbak	...	...	...	...	...
Puskesmas Dendang	...	...	...	...	...
Puskesmas Kampung Laut	...	...	...	...	...
Puskesmas Lambur	...	...	...	...	...
Puskesmas Mendahara	...	...	...	...	...
Puskesmas Muara Sabak Barat	...	...	...	...	...
Puskesmas Muara Sabak Timur	...	...	...	...	...
Puskesmas Nipah Panjang	...	...	...	...	...
Puskesmas Pangkal Duri	...	...	...	...	...
Puskesmas Rantau Rasau	...	...	...	...	...
Puskesmas Simbur Naik	...	...	...	...	...
Puskesmas Simpang Pandan	...	...	...	...	...
Puskesmas Simpang Tuan	...	...	...	...	...
Puskesmas Sungai Jambat	...	...	...	...	...
Pukesmas Sungai Lokan	...	...	...	...	...
Pukesmas Sungai Tereng	...	...	...	...	...
<b>Tanjung Jabung Timur</b>	...	...	...	...	...

Sumber/Source: Badan Kepegawaian dan Pengembangan SDM Daerah Kabupaten Tanjung Jabung Timur/*Regional Personnel and Human Resources Development of Tanjung Jabung Regency*

**Tabel**  
**Table** 2.3.9

**Banyaknya Pegawai di Lingkungan Kantor UPTD Menurut Eselon di Kabupaten Tanjung Jabung Timur, 2021**  
**Number of Employees in Technical Implementing Service Unit Office by Echelon in Tanjung Jabung Timur Regency, 2021**

Unit Organisasi Organization Unit	Eselon/Echelon				Jumlah Total
	I	II	III	IV	
(1)	(2)	(3)	(4)	(5)	
UPTD Balai Latihan Kerja	...	...	...	...	...
UPTD Balai Pelaksanaan Penyuluh Pertanian	...	...	...	...	...
UPTD Balai Pembibitan Ternak	...	...	...	...	...
UPTD Produksi Benih Tanaman Pangan Holtikultura	...	...	...	...	...
UPTD BKD Wilayah Timur	...	...	...	...	...
UPTD Instalasi Farmasi	...	...	...	...	...
UPTD Perlengkapan dan Berbekalan ( ALKAL)	...	...	...	...	...
UPTD Pusat Kesehatan Hewan	...	...	...	...	...
UPTD Sistem Pengelolaan Air Minum	...	...	...	...	...
<b>Tanjung Jabung Timur</b>	...	...	...	...	...

Sumber/Source: Badan Kepegawaian dan Pengembangan SDM Daerah Kabupaten Tanjung Jabung Timur/Regional Personnel and Human Resources Development of Tanjung Jabung Regency



**Tabel**  
**Table** 2.3.10

**Jumlah Pegawai Negeri Sipil Di Lingkungan Pemerintah Daerah Kabupaten Tanjung Jabung Timur Menurut Golongan Kepangkatan dan Jenis Kelamin, 2021**  
**Number of Civil Servants at Government Office of Tanjung Jabung Timur Regency by Faction and Sex, 2021**

Golongan Kepangkatan <i>Faction</i>	Jenis Kelamin/Sex		
	Laki-laki <i>Male</i>	Perempuan <i>Female</i>	Jumlah <i>Total</i>
(1)	(2)	(3)	(4)
Golongan I	...	...	...
Golongan II	...	...	...
Golongan III	...	...	...
Golongan IV	...	...	...
<b>Jumlah/Total</b>	...	...	...

Sumber/Source: Badan Kepegawaian dan Pengembangan SDM Daerah Kabupaten Tanjung Jabung Timur/*Regional Personnel and Human Resources Development of Tanjung Jabung Regency*

## 2.4 KEUANGAN PEMERINTAH GOVERNMENT FINANCE

**Tabel** 2.4.1 **Realisasi Pendapatan Pemerintah Kabupaten Tanjung Jabung Timur Menurut Jenis Pendapatan (ribu rupiah), 2018–2021**  
*Actual Tanjung Jabung Timur Regency Government Revenues by Kind of Revenues (thousand rupiahs), 2018–2021*

Jenis Pendapatan/Kind of Revenues	2018	2019
(1)	(2)	(3)
<b>1. Pendapatan Asli Daerah (PAD)/Regional Revenue</b>	<b>49 606 905,28</b>	<b>54 370 242,23</b>
1.1 Pajak Daerah/Regional Tax	17 711 538,82	17 913 350,00
1.2 Retribusi Daerah/Regional Retribution	1 174 130,46	1 817 020,00
1.3 Hasil Perusahaan Milik Daerah dan Pengelolaan Kekayaan Daerah yang Dipisahkan/Regional-Owned Company Revenue and Separated Management of Regional Wealth	6 393 385,88	6 600 000 ,00
1.4 Lain-lain PAD yang Sah/Other Regional Revenue	24 327 850,12	28 039 872,23
<b>2. Dana Perimbangan/Balance Funds</b>	<b>905 488 095,48</b>	<b>967 523 345,24</b>
2.1 Bagi Hasil Pajak/Tax Sharing Revenue	63 370 935,92	65 668 983,74
2.2 Bagi Hasil Bukan Pajak/Sumber Daya Alam/Non-Tax Sharing Revenue/Natural Resources	104 794 606,44	125 945 841,50
2.3 Dana Alokasi Umum/General Allocation Fund	540 400 531,00	564 422 212,00
2.4 Dana Alokasi Khusus/Special Allocation Fund	195 922 022,09	211 486 308,00
<b>3. Lain-lain Pendapatan yang Sah/Other Revenue</b>	<b>138 405 431,14</b>	<b>174 958 725,52</b>
3.1 Pendapatan Hibah/Grant	229 615,00	44 641 576,52
3.2 Dana Darurat/Emergency Fund	-	109 688 649,00
3.3 Dana Bagi Hasil Pajak dari Provinsi dan Pemerintah Daerah Lainnya/Tax Sharing Revenue from Provincial and Other Regional Governments	43 732 150,45	-
3.4 Dana Penyesuaian dan Otonomi Daerah/Regional Adjustment and Autonomy Fund	88 863 665,69	-
3.5 Bantuan Keuangan dari Provinsi atau Pemerintah Daerah Lainnya/Financial Assistance from Provincial or Other Regional Governments	5 580 000,00	-
3.6 Lainnya/Others		15 926 500,00
<b>Jumlah/Total</b>	<b>1 093 500 431,87</b>	<b>1 196 852 312,99</b>

Lanjutan Tabel/*Continued Table 2.4.1*

Jenis Pendapatan/ <i>Kind of Revenues</i>	2020	2021
(1)	(4)	(5)
<b>1. Pendapatan Asli Daerah (PAD)/<i>Regional Revenue</i></b>	<b>52 243 676,23</b>	<b>53 899 818,33</b>
1.1 Pajak Daerah/ <i>Regional Tax</i>	15 859 280,14	19 072 000,00
1.2 Retribusi Daerah/ <i>Regional Retribution</i>	1 727 923,93	2 277 371,00
1.3 Hasil Perusahaan Milik Daerah dan Pengelolaan Kekayaan Daerah yang Dipisahkan/ <i>Regional-Owned Company Revenue and Separated Management of Regional Wealth</i>	6 731 659,23	6 794 487,72
1.4 Lain-lain PAD yang Sah/ <i>Other Regional Revenue</i>	27 924 812,93	25 755 959,61
<b>2. Dana Perimbangan/<i>Balance Funds</i></b>	<b>833 566 346,36</b>	<b>863 125 630,84</b>
2.1 Bagi Hasil Pajak/ <i>Tax Sharing Revenue</i>	58 629 399,11	74 549 625,84
2.2 Bagi Hasil Bukan Pajak/Sumber Daya Alam/ <i>Non-Tax Sharing Revenue/Natural Resources</i>	84 714 710,12	49 388 163,00
2.3 Dana Alokasi Umum/ <i>General Allocation Fund</i>	521 920 298,00	531 799 471,00
2.4 Dana Alokasi Khusus/ <i>Special Allocation Fund</i>	81 050 334,59	207 388 371,00
<b>3. Lain-lain Pendapatan yang Sah/<i>Other Revenue</i></b>	<b>169 403 302,08</b>	<b>183 687 316,98</b>
3.1 Pendapatan Hibah/ <i>Grant</i>	36 972 120,00	28 278 600,00
3.2 Dana Darurat/ <i>Emergency Fund</i>	-	-
3.3 Dana Bagi Hasil Pajak dari Provinsi dan Pemerintah Daerah Lainnya/ <i>Tax Sharing Revenue from Provincial and Other Regional Governments</i>	44 911 406,08	43 264 841,98
3.4 Dana Penyesuaian dan Otonomi Daerah/ <i>Regional Adjustment and Autonomy Fund</i>	81 939 776,00	-
3.5 Bantuan Keuangan dari Provinsi atau Pemerintah Daerah Lainnya/ <i>Financial Assistance from Provincial or Other Regional Governments</i>	5 580 000,00	5 580 000,00
3.6 Lainnya/ <i>Others</i>	-	-
<b>Jumlah/<i>Total</i></b>	<b>1 055 213 324,67</b>	<b>1 100 712 766,14</b>

Sumber/*Source*: Badan Keuangan Daerah Kabupaten Tanjung Jabung Timur/*Region Financial Board of Tanjung Jabung Timur Regency*

**Tabel**  
**Table** 2.4.2

**Realisasi Belanja Pemerintah Kabupaten Tanjung Jabung Timur Menurut Jenis Belanja (ribu rupiah), 2018–2021**  
**Actual Tanjung Jabung Timur Regency Government Expenditures by Kind of Expenditures (thousand rupiahs), 2018–2021**

Jenis Pendapatan <i>Kind of Revenues</i>	2018	2019
(1)	(2)	(3)
<b>1. Belanja Tidak Langsung/<i>Indirect Expenditures</i></b>	<b>453 662 834,85</b>	<b>578 065 062,23</b>
1.1 Belanja Pegawai/ <i>Personnel Expenditures</i>	417 665 164,64	402 970 912,92
1.2 Belanja Bunga/ <i>Interest Expenditures</i>	-	-
1.3 Belanja Subsidi/ <i>Subsidies Expenditures</i>	-	-
1.4 Belanja Hibah/ <i>Grant Expenditures</i>	34 920 369,28	18 980 200,00
1.5 Belanja Bantuan Sosial/ <i>Social Aid Expenditures</i>	70 900,00	100 000,00
1.6 Belanja Bagi Hasil/ <i>Sharing Fund Expenditure</i>	-	2 247 305,58
1.7 Belanja Bantuan Keuangan/ <i>Financial Aids Expenditures</i>	792 764,40	152 009 143,72
1.8 Belanja Tidak Terduga/ <i>Unpredicted Expenditures</i>	213 636,53	1 757 500,00
<b>2. Belanja Langsung/<i>Direct Expenditures</i></b>	<b>542 747 874,73</b>	<b>693 969 479,67</b>
2.1 Belanja Pegawai/ <i>Personnel Expenditures</i>	-	58 328 664,16
2.2 Belanja Barang dan Jasa/ <i>Goods and Services Expenditures</i>	229 791 310,97	259 797 738,09
2.3 Belanja Modal/ <i>Capital Expenditure</i>	312 956 563,76	371 192 128,41
<b>Jumlah/<i>Total</i></b>	<b>996 419 709,58</b>	<b>1 272 034 541,90</b>

Lanjutan Tabel/*Continued Table 2.4.2*

Jenis Pendapatan <i>Kind of Revenues</i>	2020	2021
(1)	(4)	(5)
<b>1. Belanja Tidak Langsung/<i>Indirect Expenditures</i></b>	<b>57 718 842,85</b>	<b>653 988 156,43</b>
1.1 Belanja Pegawai/ <i>Personnel Expenditures</i>	...	430 295 043,53
1.2 Belanja Bunga/ <i>Interest Expenditures</i>	...	-
1.3 Belanja Subsidi/ <i>Subsidies Expenditures</i>	...	-
1.4 Belanja Hibah/ <i>Grant Expenditures</i>	56 266 342,85	55 381 646,69
1.5 Belanja Bantuan Sosial/ <i>Social Aid Expenditures</i>	1 452 500,00	194 364,00
1.6 Belanja Bagi Hasil/ <i>Sharing Fund Expenditure</i>	...	2 134 937,10
1.7 Belanja Bantuan Keuangan/ <i>Financial Aids Expenditures</i>	...	145 562 165,12
1.8 Belanja Tidak Terduga/ <i>Unpredicted Expenditures</i>	36 935 840,93	20 420 000,00
<b>2. Belanja Langsung/<i>Direct Expenditures</i></b>	<b>810 655 400,22</b>	<b>501 224 609,72</b>
2.1 Belanja Pegawai/ <i>Personnel Expenditures</i>	436 411 562,16	50 880,00
2.2 Belanja Barang dan Jasa/ <i>Goods and Services Expenditures</i>	159 130 621,34	247 901 151,45
2.3 Belanja Modal/ <i>Capital Expenditure</i>	215 113 216,71	253 272 578,26
<b>Jumlah/<i>Total</i></b>	<b>905 310 084,00</b>	<b>1 155 212 766,14</b>

Sumber/*Source*: Badan Keuangan Daerah Kabupaten Tanjung Jabung Timur/*Region Financial Board of Tanjung Jabung Timur Regency*

**Tabel**  
**Table 2.4.3****Jumlah Penerimaan Pajak Daerah Menurut Jenis Pajak  
Kabupaten Tanjung Jabung Timur (rupiah), 2019 –  
2021**  
**Regional Income Tax by Type in Tanjung Jabung Timur  
Regency (rupiah), 2019 - 2021**

Jenis Pajak Kind of Tax	2019	2020	2021
(1)	(4)	(5)	(6)
Pajak Hotel	7 880 000,00	5 000 000,00	...
Pajak Restoran	3 664 835 481,60	2 784 866 995,30	...
Pajak Hiburan	5 750 000,00	8 750 000,00	...
Pajak Reklame	85 074 276,00	142 787 136,00	...
Pajak Penerangan Jalan	9 986 903 244,00	10 111 969 363,00	...
Pajak Parkir	-	-	...
Pajak Air Tanah	35 462 500,00	48 620 050,00	...
Pajak Sarang Burung Walet	106 500 500,00	104 173 000,00	...
Pajak Mineral Bukan Logam dan Batuan	366 340 219,34	238 739 017,69	...
PBB Perdesaan dan Perkotaan	2 021 087 913,00	2 046 553 985,00	...
Bea Peroleh Hak atas Tanah & Bangunan	367 801 375,00	367 820 590,00	...
<b>Jumlah/Total</b>	<b>16 647 635 508,94</b>	<b>15 859 280 136,99</b>	<b>...</b>

Sumber/Source: Badan Keuangan Daerah Kabupaten Tanjung Jabung Timur/Region Financial Board of Tanjung Jabung Timur Regency

**Tabel**  
**Table** 2.4.4

**Hasil Pungutan PBB dalam Wilayah Kabupaten Tanjung  
Jabung Timur Menurut Kecamatan dan Sektor, 2021**  
*Land Tax Levied Output by Subdistrict and Sector in Tanjung  
Jabung Timur Regency, 2021*

Kecamatan Subdistrict	Rencana Penerimaan Target (Rp)	Realisasi Penerimaan Realization (Rp)	Persentase Percentage (%)
(1)	(4)	(5)	(6)
Mendahara	...	...	...
Mendahara Ulu	...	...	...
Geragai	...	...	...
Dendang	...	...	...
Muara Sabak Barat	...	...	...
Muara Sabak Timur	...	...	...
Kuala Jambi	...	...	...
Rantau Rasau	...	...	...
Berbak	...	...	...
Nipah Panjang	...	...	...
Sadu	...	...	...
<b>Jumlah/Total</b>	...	...	...

Sumber/Source: Badan Keuangan Daerah Kabupaten Tanjung Jabung Timur/Region Financial Board of Tanjung Jabung Timur Regency





# 3

## PENDUDUK DAN KETENAGAKERJAAN *POPULATION AND EMPLOYMENT*



**Penduduk  
*Population***

**231.772**  
jiwa/person



**Rasio jenis Kelamin  
*Sex Ratio***

**104,16**



**Laju Pertumbuhan  
Penduduk  
*Population Growth***

**0,64 %**



## PENJELASAN TEKNIS

1. Salah satu sumber data kependudukan adalah sensus penduduk yang dilaksanakan setiap sepuluh tahun sekali. Sensus penduduk telah dilaksanakan sebanyak tujuh kali sejak Indonesia merdeka, yaitu tahun 1961, 1971, 1980, 1990, 2000, 2010 dan 2020.

Keenam sensus penduduk sebelumnya dilaksanakan dengan menggunakan metode tradisional, yaitu mencatat setiap penduduk dari rumah ke rumah. Pertama kalinya dalam sejarah sensus penduduk di Indonesia, Sensus Penduduk 2020 (SP2020) menggunakan metode kombinasi yaitu dengan memanfaatkan data Administrasi Kependudukan (Admuduk) dari Direktorat Jenderal Kependudukan dan Pencatatan Sipil (Ditjen Dukcapil) Kementerian Dalam Negeri (Kemendagri) sebagai data dasar pelaksanaan SP2020. Hal ini dirancang dan dilaksanakan sebagai upaya untuk mewujudkan "SATU DATA KEPENDUDUKAN INDONESIA".

SP2020 mencakup seluruh penduduk yang tinggal di wilayah teritorial Indonesia, mencakup Warga Negara Indonesia (WNI) dan Warga Negara Asing (WNA) yang telah menetap atau

## TECHNICAL NOTES

1. One of the sources of demographic data is population census, which is conducted every ten years. Population Census has been conducted seven times since Indonesia's independence: 1961, 1971, 1980, 1990, 2000, 2010, and 2020.

The previous six population censuses were carried out using the traditional method, canvassing each person door-to-door. For the first time in the history of the population census in Indonesia, the 2020 Population Census (PC2020) used a combined method, that is utilizing Population Administration data managed by the Directorate General of Population and Civil Registration of the Ministry of Home Affairs as the basic data for the population census. This is designed and implemented as an effort to realize "ONE INDONESIAN POPULATION DATA".

PC2020 covered all residents who live in Indonesia's territory, including Indonesian citizens (WNI) and foreign citizens (WNA) who have stayed or plan to stay in Indonesian territory for at least one

berencana menetap di wilayah Indonesia selama minimal satu tahun. WNI yang dicakup juga termasuk mereka yang berada di luar negeri, yaitu Anggota Korps Diplomatik Republik Indonesia beserta keluarganya di luar negeri dan Anggota TNI/POLRI beserta keluarganya yang sedang melakukan misi perdamaian di luar negeri.

Untuk tahun yang tidak dilaksanakan sensus penduduk, data kependudukan diperoleh dari hasil proyeksi penduduk. Proyeksi penduduk merupakan suatu perhitungan ilmiah yang didasarkan pada asumsi dari komponen-komponen perubahan penduduk, yaitu kelahiran, kematian, dan migrasi (migrasi internasional dan migrasi risen antar provinsi). Proyeksi penduduk interim 2020-2023 dihitung menggunakan data dasar penduduk hasil perapihan umur dari data Administrasi Kependudukan dan SP2020 dengan menggunakan asumsi Angka Kelahiran Total sejak tahun 2020 konstan 2,1 (sesuai Proyeksi Survei Penduduk antar Sensus (SUPAS) 2015-2045), Angka Kematian Bayi (AKB) meneruskan hasil Proyeksi SUPAS 2015-2045, dan pola migrasi 2020 sama dengan pola migrasi hasil SUPAS 2015.

*year. The Indonesian citizens who are covered also include those who are abroad, namely members of the Diplomatic Corps of the Republic of Indonesia and their families abroad and members of the TNI/POLRI and their families who are carrying out Peacekeeping Missions abroad.*

*For the periods besides the census year, population projection is applied to estimate population for those years. The population projection is an estimation based on the demographic components, such as birth, death, and migration (international migration and recent migration). The interim population projection for 2020-2023 is calculated from the single age smoothed combined from Population Administration Data and the 2020 Population Census. It uses the assumption that the Total Fertility Rate (TFR) since 2020 is constant at 2.1 (according to the population projection of 2015-2045 Intercensal Population Survey (SUPAS)), Infant Mortality Rate (IMR) continues the results of the 2015-2045 SUPAS Projection, and the 2020 migration pattern is the same as the pattern of migration in SUPAS2015 results.*

Dalam publikasi ini, data yang disajikan merupakan hasil SP2020 (September), dan hasil proyeksi penduduk interim 2020-2023 (pertengahan tahun/Juni).

*The data presented in this publication are the PC2020 results (September) and the result of interim population projection 2020-2023 (midyear/June).*

**2. Penduduk Indonesia** adalah semua orang yang berdomisili di wilayah teritorial Indonesia selama 6 bulan atau lebih dan atau mereka yang berdomisili kurang dari 6 bulan tetapi bertujuan menetap. Penduduk Indonesia adalah semua orang yang berdomisili di wilayah teritorial Indonesia, mencakup Warga Negara Indonesia (WNI) dan Warga Negara Asing (WNA) yang telah menetap selama satu tahun atau lebih atau berencana menetap di wilayah Indonesia selama minimal satu tahun. Pada sensus sebelumnya referensi waktu dalam konsep kependudukan adalah enam bulan. Perubahan ini didasari oleh UU No. 24 Tahun 2013 tentang Perubahan atas UU No. 23 Tahun 2006 tentang Administrasi Kependudukan pada Pasal 15.

**2. The population of Indonesia** are all people who live in Indonesia's territory, including Indonesian citizens and foreign citizens who have lived for one year or more or plan to stay in Indonesia territory for at least one year. In the previous census the time reference in the population concept was six months. This change is based on Law no.24 of 2013 concerning Amendments to Law no. 23 of 2006 concerning Population Administration in Article 15.

**3. Laju pertumbuhan penduduk** per tahun adalah angka yang menunjukkan rata-rata tingkat penambahan penduduk per tahun dalam jangka waktu tertentu. Angka ini dinyatakan sebagai persentase dari penduduk dasar. Metode penghitungan laju pertumbuhan

**3. Annual population growth rate** is a number that shows the average rate of population growth per year in a certain period. This rate is a percentage of the basic population. The method used by Statistics Indonesia is the geometric method.

penduduk yang digunakan oleh BPS adalah metode geometrik.

4. **Kepadatan penduduk** adalah ukuran persebaran penduduk yang menunjukkan jumlah penduduk untuk setiap kilometer persegi luas wilayah.
5. **Rasio jenis kelamin** adalah perbandingan antara banyaknya penduduk laki-laki dengan banyaknya penduduk perempuan pada suatu daerah dan waktu tertentu. Biasanya dinyatakan dengan banyaknya penduduk laki-laki untuk 100 penduduk perempuan.
4. **Population density** is a measure of the distribution of the population which shows the total population for each square kilometer of area.
5. **Sex ratio** is the ratio of males population to females population in a given area and time, usually expressed as the number of males for every 100 females.

<https://tanjabtimkab.bps.go.id/>

**ULASAN**

**DESCRIPTION**

**Kependudukan**

**Population**

Jumlah penduduk Kabupaten Tanjung Jabung Timur tahun 2021 sebanyak 231.772 jiwa. Selama kurun 2020-2021 terjadi pertumbuhan penduduk sebesar 0,64 % per tahun. Jumlah penduduk terbanyak berada di Kecamatan Muara Sabak Timur dengan jumlah penduduk sebesar 32.886 jiwa.

*Number of population in Tanjung Jabung Timur Regency on 2021 are 231.772 persons. In 2020-2021, population growth is 0,64 % per year. The largest population is in Muara Sabak Timur Subdistrict with the population 32.886 persons.*

Kepadatan penduduk tahun 2021 berdasarkan Luas Wilayah menurut Perda RTRW nomor 3 Tahun 2020 tentang Revisi Rencana Tata Ruang adalah sebesar 45,47 jiwa/km<sup>2</sup>. Hal ini berarti di Kabupaten Tanjung Jabung Timur setiap 1 km<sup>2</sup> terdapat 45 jiwa.

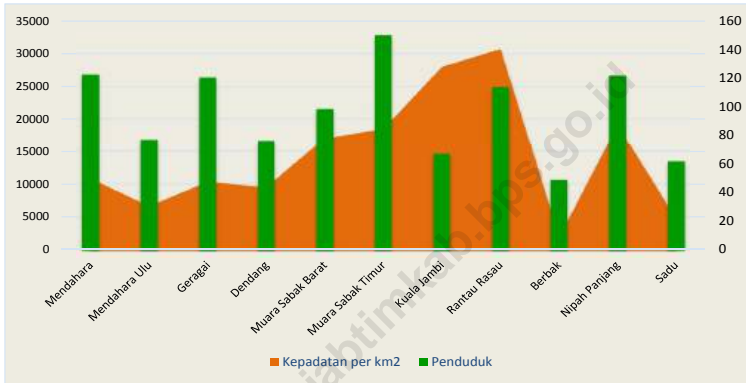
*Population density in 2021 based on regency area according to regency law number 3 year 2020 about revised spasial plan is 45,47 persons/km<sup>2</sup> It means, every 1 km<sup>2</sup> there is 45 persons.*

Rasio jenis kelamin di Kabupaten Tanjung Jabung Timur tahun 2021 sebesar 104,16. Hal ini berarti terdapat sebanyak 104 penduduk pria per 100 penduduk wanita.

*Sex ratio in Tanjung Jabung Timur Regency in 2021 is 104,16. It means, there are 104 males in every 100 females.*

**Gambar** 3.1  
**Figures**

**Penduduk dan Kepadatan Penduduk menurut Kecamatan, 2021**  
**Population and Population Density by Subdistrict, 2021**



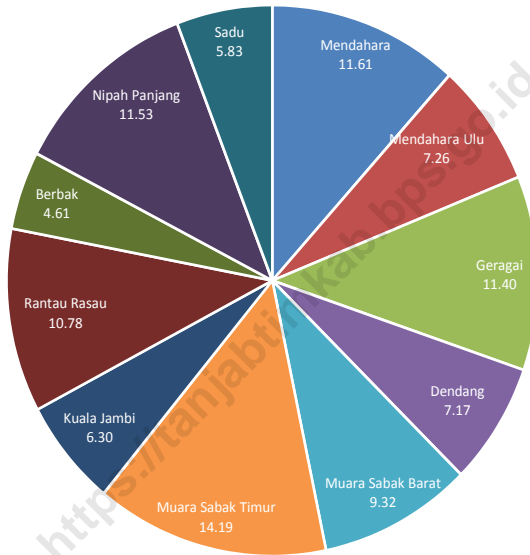
Catatan/Note: Hasil Proyeksi Penduduk Interim 2020–2023 (Pertengahan tahun/Juni)/The result of Interim Population Projection 2020–2023 (mid year/June)

Sumber/Source : BPS Kabupaten Tanjung Jabung Timur/BPS-Statistics of Tanjung Jabung Timur Regency



**Gambar** 3.2  
**Figures**

**Distribusi Penduduk menurut Kecamatan di Kabupaten Tanjung Jabung Timur, 2021**  
*Population Distribution by Subdistrict in Tanjung Jabung Timur Regency, 2021*



Catatan/Note: Hasil Proyeksi Penduduk Interim 2020–2023 (Pertengahan tahun/Juni)/The result of Interim Population Projection 2020–2023 (mid year/June)

Sumber/Source : BPS Kabupaten Tanjung Jabung Timur/BPS-Statistics of Tanjung Jabung Timur Regency

### 3.1 PENDUDUK POPULATION

**Tabel 3.1.1** Penduduk, Laju Pertumbuhan Penduduk per Tahun, Distribusi Persentase Penduduk, Kepadatan Penduduk, Rasio Jenis Kelamin Penduduk Menurut Kecamatan di Kabupaten Tanjung Jabung Timur, 2021  
*Population, Annual Population Growth Rate, Percentage Distribution of Population, Population Density, and Population Sex Ratio by Subdistrict in Tanjung Jabung Timur Regency, 2021*

Kecamatan Subdistrict	Penduduk Population		Laju Pertumbuhan Penduduk per Tahun 2019–2020 Annual Population Growth Rate (%) 2019–2020	
	2020 <sup>1</sup>	2021 <sup>2</sup>	2010–2020 <sup>3</sup>	2020–2021 <sup>4</sup>
(1)	(2)	(3)	(4)	(5)
Mendahara	26 675	26 902	1,14	0,64
Mendahara Ulu	16 676	16 818	1,14	0,64
Geragai	26 202	26 425	1,14	0,64
Dendang	16 485	16 626	1,14	0,64
Muara Sabak Barat	21 409	21 591	1,14	0,64
Muara Sabak Timur	32 606	32 886	1,14	0,64
Kuala Jambi	14 485	14 608	1,14	0,64
Rantau Rasau	24 780	24 991	1,14	0,64
Berbak	10 591	10 681	1,14	0,64
Nipah Panjang	26 503	26 729	1,14	0,64
Sadu	13 401	13 515	1,14	0,64
<b>Tanjung Jabung Timur</b>	<b>229 813</b>	<b>231 772</b>	<b>1,14</b>	<b>0,64</b>

Lanjutan Tabel/*Continued Table* 3.1.1

Kecamatan Subdistrict	Persentase Penduduk Percentage of Total Population		Kepadatan Penduduk (per km <sup>2</sup> ) <sup>5</sup> Population Density per sq.km	
	2020 <sup>1</sup>	2021 <sup>2</sup>	2020 <sup>1</sup>	2021 <sup>2</sup>
(1)	(6)	(7)	(8)	(9)
Mendahara	11,61	11,61	0,50	49,53
Mendahara Ulu	7,26	7,26	0,30	30,09
Geragai	11,40	11,40	0,47	47,10
Dendang	7,17	7,17	0,43	43,21
Muara Sabak Barat	9,32	9,32	0,77	77,16
Muara Sabak Timur	14,19	14,19	0,84	84,02
Kuala Jambi	6,30	6,30	1,27	127,12
Rantau Rasau	10,78	10,78	1,40	139,57
Berbak	4,61	4,61	0,09	9,06
Nipah Panjang	11,53	11,53	0,86	86,07
Sadu	5,83	5,83	0,22	21,58
<b>Tanjung Jabung Timur</b>	<b>100,00</b>	<b>100,00</b>	<b>0,45</b>	<b>45,19</b>

Lanjutan Tabel/*Continued Table 3.1.1*

Kecamatan <i>Subdistrict</i>	Rasio Jenis Kelamin <i>Population Sex Ratio</i>	
	2020 <sup>1</sup>	2021 <sup>2</sup>
(1)	(10)	(11)
Mendahara	104,23	...
Mendahara Ulu	108,14	...
Geragai	105,82	...
Dendang	103,95	...
Muara Sabak Barat	103,22	...
Muara Sabak Timur	102,36	...
Kuala Jambi	106,54	...
Rantau Rasau	103,52	...
Berbak	106,45	...
Nipah Panjang	102,48	...
Sadu	105,35	...
<b>Tanjung Jabung Timur</b>	<b>104,33</b>	<b>104,16</b>

Catatan/Note: <sup>1</sup> Hasil Sensus Penduduk (SP) 2020 (September)/*The Result of 2020 Population Census (September)*

<sup>2</sup> Hasil Proyeksi Penduduk Interim 2020–2023 (Pertengahan tahun/Juni)/*The result of Interim Population Projection 2020–2023 (mid year/June)*

<sup>3</sup> Laju pertumbuhan penduduk dihitung berdasarkan penduduk tahun 2010 (Mei) dibandingkan dengan penduduk tahun 2020 (September)/ *The growth rate refers to the change of the population in 2010 (May) to the population in 2020 (September)*

<sup>4</sup> Laju pertumbuhan penduduk dihitung berdasarkan penduduk tahun 2020 (September) dibandingkan dengan penduduk tahun 2021 (Juni)/ *The growth rate refers to the change of the population in 2020 (September) to the population in 2021 (June)*

<sup>5</sup> Luas wilayah kecamatan berdasarkan Perda Rencana Tata Ruang Wilayah Nomor 3 tahun 2020/ *Based on Local Regulation of Spatial Plan Number 3 /2020*

Sumber/Source: BPS dan Kementerian Dalam Negeri/BPS-Statistics Indonesia and Ministry of Home Affairs

**Tabel  
Table 3.1.2**

**Jumlah Penduduk Menurut Kelompok Umur dan Jenis Kelamin Kabupaten Tanjung Jabung Timur, 2021**  
*Population by Age Groups and Sex in Tanjung Jabung Timur Regency, 2021*

Kelompok Umur <i>Age Groups</i>	Jenis Kelamin <i>Sex</i>		
	Laki-laki/ <i>Male</i>	Perempuan/ <i>Female</i>	Jumlah/ <i>Total</i>
(1)	(2)	(3)	(4)
0-4	8 837	8 754	17 591
5-9	9 619	9 437	19 056
10-14	9 591	9 181	18 772
15-19	9 585	9 185	18 770
20-24	9 925	9 465	19 390
25-29	9 599	9 197	18 796
30-34	9 903	9 622	19 525
35-39	9 849	9 157	19 006
40-44	8 934	8 624	17 558
45-49	8 057	7 788	15 845
50-54	6 813	6 470	13 283
55-59	5 550	5 171	10 721
60-64	4 194	4 004	8 198
65-69	3 162	3 002	6 164
70-74	2 257	2 288	4 545
75+	2 372	2 180	4 552
<b>Tanjung Jabung Timur</b>	<b>118 247</b>	<b>113 525</b>	<b>231 772</b>

Catatan/Note: Hasil Proyeksi Penduduk Interim 2020–2023 (Pertengahan tahun/June) / *The result of Interim Population Projection 2020–2023 (mid year/June)*

Sumber/Source: BPS/BPS-Statistics Indonesia

### 3.2 KETENAGAKERJAAN EMPLOYMENT

**Tabel 3.2.1** Jumlah Penduduk Berumur 15 Tahun Keatas Menurut Jenis Kegiatan Selama Seminggu yang Lalu dan Jenis Kelamin di Kabupaten Tanjung Jabung Timur, 2021  
*Population Aged 15 Years and Over by Type of Activity During The Previous Week and Gender in Tanjung Jabung Timur Regency, 2021*

Kegiatan Utama Main Activity	Jenis Kelamin/Gender		
	Laki-Laki Male	Perempuan Female	Jumlah Total
(1)	(2)	(3)	(4)
<b>I. Angkatan Kerja/Economically Active</b>	73 226	44 123	117 349
1. Bekerja/Working	72 916	42 601	115 517
2. Pengangguran Terbuka/Unemployment	310	1 522	1 832
<b>II. Bukan Angkatan Kerja/Economically Inactive</b>	11 894	35 521	47 415
1. Sekolah/Attending School	3 851	3 625	7 476
2. Mengurus Rumah Tangga/Housekeeping	2 414	28 392	30 806
3. Lainnya/Others	5 629	3 504	9 133
<b>Jumlah/Total</b>	<b>85 120</b>	<b>79 644</b>	<b>164 764</b>

Catatan/Note:

Sumber/Source: BPS, Survei Angkatan Kerja Nasional (Sakernas) Agustus/BPS-Statistics Indonesia, August National Labor Force Survey

**Tabel**  
**Table** 3.2.2

**Penduduk Berumur 15 Tahun ke Atas Menurut Pendidikan Tertinggi yang Ditamatkan dan Jenis Kegiatan Selama Seminggu yang Lalu di Kabupaten Tanjung Jabung Timur, 2021**

**Population 15 Years of Age and Over by Educational Attainment and Type of Activity During the Previous Week in Tanjung Jabung Timur Regency, 2021**

Pendidikan Tertinggi yang Ditamatkan <sup>1</sup> <i>Educational Attainment<sup>1</sup></i>	Angkatan Kerja/Economically Active			Persentase Bekerja terhadap Angkatan Kerja <i>Percentage of Working to Economically Active</i>
	Bekerja <i>Working</i>	Pengangguran <sup>2</sup> <i>Unemployment<sup>2</sup></i>	Jumlah Angkatan Kerja <i>Total of Economically Active</i>	
(1)	(2)	(3)	(4)	(5)
0	60 499	338	60 837	99,44
1	23 158	122	23 280	99,48
2	24 125	1 209	25 334	95,23
3	7 735	163	7 898	97,94
<b>Jumlah/Total</b>	<b>115 517</b>	<b>1 832</b>	<b>117 349</b>	<b>98,44</b>

- Catatan/Note:
- <sup>1</sup> 0. ≤ Sekolah Dasar (SD)/≤ *Primary School*
  1. Sekolah Menengah Pertama/*Junior High School*
  2. Sekolah Menengah Atas/*Senior High School*
  3. Perguruan Tinggi/*Collage*
  - <sup>2</sup> 1. Mencari pekerjaan/*Looking for work*
  2. Mempersiapkan usaha/*Establishing a new business/firm*
  3. Merasa tidak mungkin mendapat pekerjaan/*Hopeless of job*
  4. Sudah punya pekerjaan tetapi belum mulai bekerja/*Have a job in future start*

Sumber/Source: BPS, Survei Angkatan Kerja Nasional (Sakernas) Agustus/BPS-Statistics Indonesia, August National Labor Force Survey

**Tabel** 3.2.3  
**Table**

**Penduduk Berumur 15 Tahun Ke Atas yang Bekerja Selama Seminggu yang Lalu Menurut Status Pekerjaan Utama dan Jenis Kelamin di Kabupaten Tanjung Jabung Timur 2021**  
*Population 15 Years of Age and Over who Worked During The Previous Week by Main Employment Status and Gender in Tanjung Jabung Timur Regency, 2021*

<b>Status Pekerjaan Utama Main Employment Status</b>	<b>Laki-Laki Male</b>	<b>Perempuan Female</b>	<b>Jumlah Total</b>
(1)	(2)	(3)	(4)
Berusaha sendiri <i>Own account worker</i>	21 129	7 170	28 299
Berusaha dibantu buruh tidak tetap/buruh tidak dibayar <i>Employer assisted by temporary worker/unpaid worker</i>	11 082	4 518	15 600
Berusaha dibantu buruh tetap/buruh dibayar <i>Employer assisted by permanent worker/paid worker</i>	3 628	456	4 084
Buruh/Karyawan/Pegawai/ <i>Employee</i>	10 069	5 759	15 828
Pekerja bebas <i>Casual worker</i>	19 668	9 126	28 794
Pekerja keluarga/tak dibayar <i>Family worker/unpaid worker</i>	7 340	15 572	22 912
<b>Jumlah/Total</b>	<b>72 916</b>	<b>42 601</b>	<b>115 517</b>

Catatan/Note: ...

Sumber/Source: BPS, Survei Angkatan Kerja Nasional (Sakernas) Agustus/BPS-Statistics Indonesia, August National Labor Force Survey



**Tabel**  
**Table** 3.2.4

**Banyaknya Pencari Kerja Menurut Jenis Jabatan dan Jenis Kelamin di Kabupaten Tanjung Jabung Timur 2021**  
**Number of Job Seekers by Type of Position and Gender in Tanjung Jabung Timur Regency, 2021**

<b>Jenis Jabatan</b> <i>Type of Position</i>	<b>Laki-Laki</b> <i>Male</i>	<b>Perempuan</b> <i>Female</i>	<b>Jumlah</b> <i>Total</i>
(1)	(2)	(3)	(4)
Tenaga Profesional Teknis & Lainnya <i>Technical &amp; Other Professionals</i>	92	117	209
Tenaga Kepemimpinan <i>Leadership Force</i>	0	0	0
Tenaga Tata Usaha <i>Administration Personnel</i>	3	3	6
Tenaga Usaha Penjualan <i>Sales Force</i>	1	0	1
Tenaga Usaha Jasa <i>Service Business Personnel</i>	0	0	0
Tenaga usaha Pertanian, Perikanan & Perkebunan <i>Agriculture, Fisheries &amp; Plantation Workers</i>	2	0	2
Lainnya <i>Other</i>	130	112	242
<b>Jumlah/Total</b>	<b>228</b>	<b>232</b>	<b>460</b>

Catatan/Note: ...

Sumber/Source: Dinas Tenaga Kerja dan Transmigrasi Kabupaten Tanjung Jabung Timur/ *Department of Manpower and Transmigration, East Tanjung Jabung Regency*

**Tabel**  
**Table** 3.2.5**Banyaknya Pendaftaran, Penempatan, dan Permintaan  
Tenaga Kerja Menurut Jenis Kelamin di Kabupaten  
Tanjung Jabung Timur 2021**  
**Number of Registration, Placement, and Demand for Labor  
by Gender in Tanjung Jabung Timur Regency, 2021**

Bulan Month	Pendaftaran Registration			Penempatan Placement		
	Laki-laki Male	Perempuan Female	Jumlah Totals	Laki-laki Male	Perempuan Female	Jumlah Totals
(1)	(2)	(3)	(4)	(5)	(6)	(7)
Januari/January	223	201	424	170	119	289
Februari/February	42	33	75	0	1	1
Maret/March	26	17	43	0	0	0
April/April	11	4	15	0	0	0
Mei/May	5	5	10	0	0	0
Juni/June	14	13	27	0	0	0
Juli/July	8	11	19	1	0	1
Agustus/August	8	1	9	0	0	0
September/September	6	4	10	0	0	0
Oktober/October	7	8	15	0	0	0
November/November	15	12	27	0	0	0
Desember/December	49	48	97	15	5	20
<b>Jumlah/Totals</b>	<b>414</b>	<b>357</b>	<b>771</b>	<b>186</b>	<b>125</b>	<b>311</b>

Lanjutan Tabel/*Continued Table* 3.2.5

Bulan <i>Month</i>	Permintaan <i>demand</i>		Jumlah <i>Totals</i>
	Laki-laki <i>Male</i>	Perempuan <i>Female</i>	
(1)	(8)	(9)	(10)
Januari/ <i>January</i>	-	-	-
Februari/ <i>February</i>	-	-	-
Maret/ <i>March</i>	-	-	-
April/ <i>April</i>	-	-	-
Mei/ <i>May</i>	-	-	-
Juni/ <i>June</i>	-	-	-
Juli/ <i>July</i>	-	-	-
Agustus/ <i>August</i>	-	-	-
September/ <i>September</i>	-	-	-
Oktober/ <i>October</i>	-	-	-
November/ <i>November</i>	-	-	-
Desember/ <i>December</i>	-	-	-
<b>Jumlah/<i>Totals</i></b>	-	-	-

Catatan/*Note*: ...

Sumber/*Source*: Dinas Tenaga Kerja dan Transmigrasi Kabupaten Tanjung Jabung Timur/*Department of Manpower and Transmigration, East Tanjung Jabung Regency*



# 4

## SOSIAL DAN KESEJAHTERAAN RAKYAT SOCIAL AND WELFARE



SD  
*Elementary School*

206



SMP  
*Lower Secondary School*

48



SMA  
*Upper  
Secondary  
School*

12

SMK  
*Vocational High  
Schools*

7



Melek Huruf  
*Literate People*  
(15-24 tahun/years old)

99,61  
%



Sumber: Kementerian Pendidikan, Kebudayaan, Riset, dan Teknologi  
BPS Kabupaten Tanjung Jabung Timur

Source: Ministry of Education, Culture, Research, and Technology  
BPS - Statistics of Tanjung Jabung Timur Regency



**PENJELASAN TEKNIS****TECHNICAL NOTES**

**1. Jalur Pendidikan** di Indonesia terdiri atas 1) pendidikan formal, 2) pendidikan nonformal, dan 3) pendidikan informal yang ketiganya dapat saling melengkapi dan memperkaya (Undang-Undang No. 20 Tahun 2003 tentang Sistem Pendidikan Nasional).

**2. Jenjang Pendidikan Formal** terdiri atas pendidikan dasar, pendidikan menengah, dan pendidikan tinggi. Jenis pendidikan yang diajarkan mencakup pendidikan umum, kejuruan, akademik, profesi, vokasi, keagamaan, dan khusus.

a. Pendidikan Dasar berbentuk Sekolah Dasar (SD) dan Madrasah Ibtidaiyah (MI) atau bentuk lain yang sederajat serta Sekolah Menengah Pertama (SMP) dan Madrasah Tsanawiyah (MTs) atau bentuk lain yang sederajat.

b. Pendidikan Menengah berbentuk Sekolah Menengah Atas (SMA), Madrasah Aliyah (MA), Sekolah Menengah Kejuruan (SMK), dan Madrasah Aliyah Kejuruan (MAK), atau bentuk lain yang sederajat.

c. Pendidikan Tinggi merupakan jenjang pendidikan setelah pendidikan menengah yang

**1. The Education System** in Indonesiaa formal education, 2) non-formal education, and 3) informal education that all three can be complementary and enriching (Law No. 20 Year 2003 about The National Education System).

**2. The Formal Education Level** consists of primary education, secondary education, and high education. The kind of education that taught consists of general education, vocational, academic, professional, religious, and specific education.

a. The Primary Education consists of Elementary School and Islamic Elementary School or other equivalent forms and Junior High School and MTs or other equivalent forms.

b. The Secondary Education consists of the senior high school, Madrasah Aliyah, Vocational School, and Vocational Madrasah Aliyah, or other equivalent forms.

c. The Tertiary Education consists of the education level after the secondary education that consists

mencakup program pendidikan diploma, sarjana, magister, spesialis, dan doktor yang diselenggarakan oleh perguruan tinggi. Perguruan tinggi dapat berbentuk akademi, politeknik, sekolah tinggi, atau institut.

**3. Rumah Sakit** adalah tempat pemeriksaan dan perawatan kesehatan, biasanya berada di bawah pengawasan dokter/tenaga medis, yang melayani penderita yang sakit untuk berobat rawat jalan atau rawat inap. Undang-undang RI No. 44 Tahun 2009 tentang rumah sakit mengelompokkan rumah sakit berdasarkan jenis pelayanan yang diberikan menjadi:

**Rumah Sakit Umum** adalah rumah sakit yang memberikan pelayanan kesehatan pada semua bidang dan jenis penyakit.

**Rumah Sakit Khusus** adalah rumah sakit yang memberikan pelayanan utama pada satu bidang atau satu jenis penyakit tertentu berdasarkan disiplin ilmu, golongan umur, organ, jenis penyakit, atau kekhususan lainnya.

**Rumah Sakit Bersalin** adalah rumah sakit khusus untuk persalinan, dilengkapi pelayanan spesialis pemeriksaan kehamilan, persalinan, rawat inap dan rawat jalan ibu dan anak yang

*of diplomas, bachelor, master, specialist, and doctoral degrees that are held by the college. The universities can be academy, polytechnic, college, or institute.*

**3. Hospital** is a place for health check, usually controlled/ supervised by doctors/medical personnel to serve the ill patients to get outpatient or inpatient treatment services. The law of the Republic of Indonesia Number 44 year 2009 concerning hospital have been grouping hospital based on the type of service being given into:

**General Hospital** is a hospital that provides health services in all areas and types of diseases.

**Special Hospital** is a hospital that provides primary care in one area or one particular type of disease base on dicipline, age group, organ, type of disease, or other specificity.

**Maternity Hospital** is a specialized hospital for childbirth, has specialist inspection service to pregnancy, childbirth, hospitalization and outpatient for mothers and children that is under the supervision of an



berada di bawah pengawasan dokter spesialis kandungan.

**Poliklinik** adalah sarana kesehatan yang dipakai untuk pelayanan berobat jalan, biasanya berada di bawah pengawasan dokter/tenaga medis.

**Puskesmas** (Pusat Kesehatan Masyarakat) adalah unit pelaksana teknis dinas kesehatan kabupaten/kota yang mempunyai fungsi utama sebagai penyelenggara pelayanan kesehatan tingkat pertama. Wilayah kerja puskesmas maksimal adalah satu kecamatan dan untuk dapat menjangkau wilayah kerjanya, puskesmas mempunyai jaringan pelayanan yang meliputi unit Puskesmas Pembantu (Pustu), unit Puskesmas Keliling (Puskel), dan unit bidan desa/komunitas (Peraturan Menteri Kesehatan RI No. 75 Tahun 2014 Tentang Pusat Kesehatan Masyarakat).

**Apotek** adalah suatu tempat tertentu yang digunakan untuk melakukan pekerjaan kefarmasian, dan penyaluran/penjualan obat atau bahan farmasi dan perbekalan kesehatan lainnya kepada masyarakat yang dikelola oleh tenaga apoteker (Peraturan Menteri Kesehatan RI No. 1332 Tahun 2002 Tentang Perubahan Atas Peraturan Menteri Kesehatan RI No. 922/MENKES/PER/X/1993

*obstetrician.*

***Polyclinic** is a health facility in which to get outpatient services, usually under the control of doctor/medical personnel.*

***Public Health Center** is technical implementation unit of regency health department that have the primary function as a first-level health care providers. The working area standard of public health center is one district and to reach their working areas, public health centers have a service network covering subsidiary of public health center, mobile public health center units, and midwife units (Regulation of the Minister of Health of Indonesia Number 75 Year 2014 about Public Health Center).*

***Pharmacy** is a specific place that is used for pharmaceutical jobs, and distribution/sale of drugs/pharmaceuticals and other medical supplies to people that are administered by trained pharmacist (Regulation of the Minister of Health of Indonesia Number 1332 Year 2002 about the Changes of Regulation of the Minister of Health of Indonesia Number 922/MENKES/PER/X/1993 about Pro-vision and*

Tentang Ketentuan dan Tata Cara Pemberian Izin Apotek).

4. **Imunisasi** adalah memasukkan kuman atau racun penyakit tertentu yang sudah dilemahkan (vaksin) ke dalam tubuh dengan cara disuntik atau diminum (diteteskan dalam mulut) dengan maksud agar terjadi kekebalan tubuh terhadap penyakit tersebut.

**BGG (Bacillus Calmette Guerin)** merupakan vaksinasi untuk mencegah penyakit TBC, diberikan pada bayi baru lahir atau anak, dengan suntikan pada kulit pangkal lengan atas. Bekas suntikan kemudian akan membentuk tonjolan kecil jaringan parut pada kulit lengan atas. Suntikan BCG diberikan kepada anak sebanyak 1 kali.

**DPT (Difteri, Pertusis, Tetanus)** merupakan vaksin untuk mencegah penyakit Difteri, Pertusis, dan Tetanus yang diberikan pada bayi berumur 3 bulan ke atas, dengan suntikan pada paha, diulang 1 bulan dan 2 bulan kemudian, sehingga suntikan imunisasi DPT lengkap pada balita berjumlah 3 kali (kadang-kadang selang waktu antar suntikan bisa lebih dari 1 bulan).

*Procedures for Administration of Licensed Pharmacies).*

4. **Immunization** is putting enervated microbe of a certain disease into human body by injection or drinking (dropping into mouth) to make the body immune to that disease.

**BCG (Bacillus Calmette Guerin)** is a vaccine to prevent TBC disease, given to newborns or children, by injection at the base of the skin of the upper arm. Injection site will form little bumps of scar tissue in the skin of the upper arm. BCG injections given to children 1 times.

**DPT (Diphtheria, Pertussis, Tetanus)** is a vaccine to prevent the diphtheria, pertussis, and tetanus disease, given to infants aged 3 months and above, with a shot in the thigh, repeated one month and two months later, so that the complete DPT immunization shots at toddler totaling 3 times (sometimes the time interval between injections can be more than 1 month).

5. **Peristiwa tindak pidana yang dilaporkan** ialah setiap peristiwa yang diterima kepolisian dari laporan masyarakat, atau peristiwa dimana pelakunya tertangkap tangan oleh kepolisian.

**Jumlah tindak pidana** menggambarkan jumlah kasus tindak pidana yang terjadi pada kurun waktu tertentu.

6. Untuk mengukur kemiskinan, BPS menggunakan konsep kemampuan memenuhi kebutuhan dasar (basic needs approach). Dengan pendekatan ini, kemiskinan dipandang sebagai ketidakmampuan dari sisi ekonomi untuk memenuhi kebutuhan dasar makanan dan bukan makanan yang diukur dari sisi pengeluaran. Metode yang digunakan adalah menghitung Garis Kemiskinan (GK), yang terdiri dari dua komponen yaitu Garis Kemiskinan Makanan (GKM) dan Garis Kemiskinan Non-Makanan (GKNM). Penghitungan Garis Kemiskinan dilakukan secara terpisah untuk daerah perkotaan dan perdesaan.

**Penduduk miskin** adalah penduduk yang memiliki rata-rata pengeluaran per kapita per bulan di bawah Garis Kemiskinan.

5. **Reported crime** incidence includes all criminal cases reported and received by police office, and all crimes caught by police.

**Crime total** refers to the number of criminal cases occurring during a given period.

6. To measure poverty, BPS-Statistics Indonesia has used the concept of basic needs approach. Therefore, poverty is viewed as economic inability to fulfill food and non-food basic needs which are measured by consumption/expenditure. The method used is calculating poverty line, which consists of two components that are Food Poverty Line (FPL) and Non-Food Poverty Line (NFPL). The poverty line was calculated separately for urban and rural areas.

A person whose expenditure per capita per month is below the poverty line is considered to be **poor**.

**Garis Kemiskinan Makanan (GKM)** merupakan nilai pengeluaran kebutuhan minimum makanan yang disetarakan dengan 2.100 kkalori per kapita per hari. **Garis Kemiskinan Non-Makanan (GKNM)** adalah kebutuhan minimum untuk perumahan, sandang, pendidikan, kesehatan, dan kebutuhan dasar lainnya.

#### **Ukuran Kemiskinan**

**Head Count Index (HCI-P0)** adalah persentase penduduk miskin yang berada di bawah **Garis Kemiskinan (GK)**.

**Indeks Kedalaman Kemiskinan (PovertyGapIndex-P1)** merupakan ukuran rata-rata kesenjangan pengeluaran masing-masing penduduk miskin terhadap garis kemiskinan. Semakin tinggi nilai indeks, semakin jauh rata-rata pengeluaran penduduk dari garis kemiskinan.

**Indeks Keparahan Kemiskinan (Poverty Severity Index-P2)** memberikan gambaran mengenai penyebaran pengeluaran di antara penduduk miskin. Semakin tinggi nilai indeks, semakin tinggi ketimpangan pengeluaran di antara penduduk miskin

***The Food Poverty Line** refers to the daily minimum requirement of 2,100 kcal per capita per day. **The Non-Food Poverty Line** refers to the minimum requirement for household necessities for clothing, education, health, and other basic individual needs.*

#### **Poverty Measures**

**Head Count Index (HCI-P0)** simply measures the percentage of the population that is counted as poor, often denoted by P0. b. **Poverty Gap Index-P1** measures the extent to which individuals fall below the poverty line (the poverty gaps) as a proportion of the poverty line. Higher value of the index shows that the gap between average expenditure of the poor and the poverty line is wider.

**Poverty Severity Index-P2** describes inequality among the poor. Higher value of the index shows that inequality among the poor is higher.

**ULASAN****DESCRIPTION****Pendidikan**

Jumlah sekolah di Kabupaten Tanjung Jabung Timur kondisi 2021 adalah :

Taman Kanak : 60 sekolah  
 Raudatul Athfal : 7 sekolah  
 SD : 206 sekolah  
 Madrasah Ibtidaiyah : 25 sekolah  
 S M P : 48 sekolah  
 Madrasah Tsanawiyah: 31 sekolah  
 S M A : 12 sekolah  
 S M K : 7 sekolah  
 Madrasah Aliyah : 24 sekolah

**Kesehatan**

Jumlah fasilitas kesehatan di Kabupaten Tanjung Jabung Timur tahun 2021 sebagai berikut:

Rumah sakit : 1 unit  
 Poliklinik : 1 unit  
 Puskesmas : 17 unit  
 Puskesmas Pembantu : 58 unit  
 Apotek : 13 unit

**Education**

*In 2021, the number of school in Tanjung Jabung Timur Regency are:*

*Kindergarten : 60 units  
 Raudatul Athflah : 7 units  
 Primary School : 206 units  
 Madrasah Ibtidaiyah : 25 units  
 Junior High School : 48 units  
 Madrasah Tsanawiyah: 31 units  
 Senior High School : 12 units  
 Vocational Senior High School : 7 units  
 Madrasah Aliyah: 24 units*

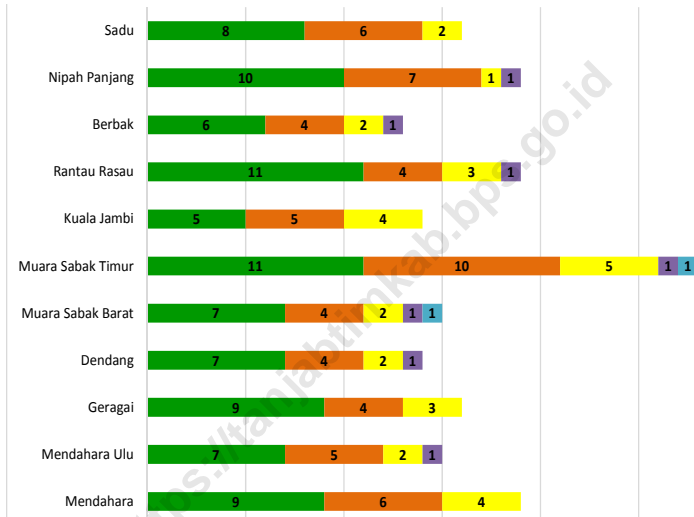
**Health**

*Number of health facilities in Tanjung Jabung Timur Regency 2021 are:*

*Hospital: 1 unit  
 Polyclinic : 1 units  
 Health Center: 17 units  
 Subsidiary of Health Center: 58 units  
 Pharmacy : 13 units*

**Gambar** 4.1  
**Figures**

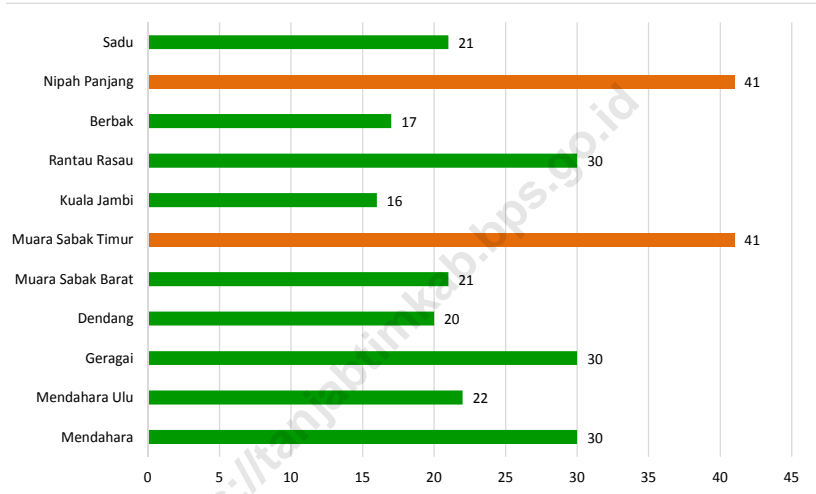
**Jumlah Desa/ Kelurahan yang Memiliki Fasilitas Sekolah Menurut Kecamatan dan Tingkat Pendidikan, 2021**  
**Number of Villages Having Educational Facilities by Subdistrict and Educational Level, 2021**



Sumber/Source: BPS, Pendataan Potensi Desa (Podes)/ BPS–Statistics Indonesia, Village Potential Data Collection

**Gambar** 4.2  
**Figures**

**Jumlah Posyandu Menurut Kecamatan di Kabupaten  
Tanjung Jabung Timur, 2021**  
*Number of Integrated Health Post by Subdistrict in  
Tanjung Jabung Timur Regency, 2021*



Sumber/Source: Dinas Kesehatan Kabupaten Tanjung Jabung Timur/Health Office of Tanjung Jabung Timur Regency

#### 4.1 PENDIDIKAN EDUCATION

**Tabel 4.1.1** Jumlah Sekolah, Guru, dan Murid Taman Kanak-Kanak (TK) di Bawah Kementerian Pendidikan dan Kebudayaan Menurut Kecamatan Kabupaten Tanjung Jabung Timur, 2021/2022 dan 2021/2022  
*Number of Schools, Teachers, and Pupils in Kindergarten Under The Ministry of Education and Culture by Subdistrict in Tanjung Jabung Timur Regency, 2021/2022 and 2021/2022*

Kecamatan Subdistrict	Sekolah/Schools					
	Negeri/Public		Swasta/Private		Jumlah/Total	
	2020/2021	2021/2022	2020/2021	2021/2022	2020/2021	2021/2022
(1)	(2)	(3)	(4)	(5)	(6)	(7)
Mendahara	1	1	4	4	5	5
Mendahara Ulu	1	1	2	2	3	3
Geragai	3	3	3	3	6	6
Dendang	1	1	3	3	4	4
Muara Sabak Barat	1	1	4	5	5	6
Muara Sabak Timur	1	1	6	6	7	7
Kuala Jambi	1	1	4	5	5	6
Rantau Rasau	1	1	9	9	10	10
Berbak	2	2	2	2	4	4
Nipah Panjang	3	3	3	4	6	7
Sadu	2	1	1	1	3	2
<b>Tanjung Jabung Timur</b>	<b>17</b>	<b>16</b>	<b>41</b>	<b>44</b>	<b>58</b>	<b>60</b>



Lanjutan Tabel/*Continued Table 4.1.1*

Kecamatan Subdistrict	Guru <sup>1</sup> /Teachers <sup>1</sup>					
	Negeri/Public		Swasta/Private		Jumlah/Total	
	2020/2021	2021/2022	2020/2021	2021/2022	2020/2021	2021/2022
(1)	(8)	(9)	(10)	(11)	(12)	(13)
Mendahara	3	3	19	17	22	20
Mendahara Ulu	4	5	9	8	13	13
Geragai	14	14	13	11	27	25
Dendang	4	4	14	15	18	19
Muara Sabak Barat	10	9	16	20	26	29
Muara Sabak Timur	5	4	25	23	30	27
Kuala Jambi	4	4	16	22	20	26
Rantau Rasau	4	4	27	25	31	29
Berbak	6	6	9	9	15	15
Nipah Panjang	17	17	9	11	26	28
Sadu	4	3	4	4	8	7
<b>Tanjung Jabung Timur</b>	<b>75</b>	<b>73</b>	<b>161</b>	<b>165</b>	<b>236</b>	<b>238</b>

Lanjutan Tabel/*Continued Table 4.1.1*

Kecamatan Subdistrict	Murid/Pupils					
	Negeri/Public		Swasta/Private		Jumlah/Total	
	2020/2021	2021/2022	2020/2021	2021/2022	2020/2021	2021/2022
(1)	(14)	(15)	(16)	(17)	(18)	(19)
Mendahara	32	32	169	122	201	154
Mendahara Ulu	19	33	47	52	66	85
Geragai	173	177	109	83	282	260
Dendang	33	27	81	67	114	94
Muara Sabak Barat	112	79	170	186	282	265
Muara Sabak Timur	31	32	257	273	288	305
Kuala Jambi	30	32	158	202	188	234
Rantau Rasau	28	37	207	201	235	238
Berbak	67	48	64	48	131	96
Nipah Panjang	125	117	70	106	195	223
Sadu	46	32	30	35	76	67
<b>Tanjung Jabung Timur</b>	<b>696</b>	<b>646</b>	<b>1 362</b>	<b>1 375</b>	<b>2 058</b>	<b>2 021</b>

Catatan/Note: <sup>1</sup> Jumlah guru termasuk kepala sekolah dan guru/The total of teachers including headmaster and teacher

Sumber/Source: **2020/2021**

Kementerian Pendidikan dan Kebudayaan, Sistem Data Pokok Pendidikan, data semester ganjil 2020/Ministry of Educations and Culture, Basic Education Data System, odd semester 2020

**2021/2022**

Kementerian Pendidikan, Kebudayaan, Riset, dan Teknologi, Sistem Data Pokok Pendidikan, data semester ganjil 2021/ Ministry of Education, Culture, Research, and Technology, Basic Education Data System, odd semester 2021

**Tabel**  
**Table** 4.1.2

**Jumlah Sekolah, Guru, dan Murid Raudatul Athfal (RA)  
di Bawah Kementerian Agama Menurut Kecamatan  
di Kabupaten Tanjung Jabung Timur, 2021/2022 dan  
2021/2022**

**Number of Schools, Teachers, and Pupils in Raudatul Athfal  
(RA) Under The Ministry of Religious Affairs by Subdistrict  
in Tanjung Jabung Timur Regency, 2021/2022 and  
2021/2022**

Kecamatan Subdistrict	Sekolah/Schools		Guru/Teachers		Murid/Pupils	
	2020/2021	2021/2022	2020/2021	2021/2022	2020/2021	2021/2022
(1)	(2)	(3)	(4)	(5)	(6)	(7)
Mendahara	-	-	-	-	-	-
Mendahara Ulu	-	-	-	-	-	-
Geragai	-	-	-	-	-	-
Dendang	1	1	2	2	41	21
Muara Sabak Barat	1	1	7	4	98	70
Muara Sabak Timur	3	3	6	9	152	65
Kuala Jambi	-	-	-	-	-	-
Rantau Rasau	1	1	6	7	70	82
Berbak	-	-	-	-	-	-
Nipah Panjang	1	1	3	2	105	55
Sadu	-	-	-	-	-	-
<b>Tanjung Jabung Timur</b>	<b>7</b>	<b>7</b>	<b>24</b>	<b>24</b>	<b>466</b>	<b>293</b>

Catatan/Note: Seluruh Raudatul Athfal (RA) berstatus swasta/All Raudatul Athfal (RA) are private

Sumber/Source: Kementerian Agama, EMIS, Data Semester Ganjil/ Ministry of Religious Affairs, EMIS, Odd Semester Data

**Tabel**  
**Table** 4.1.3

**Jumlah Sekolah, Guru, dan Murid Sekolah Dasar (SD) di Bawah Kementerian Pendidikan dan Kebudayaan Menurut Kecamatan di Kabupaten Tanjung Jabung Timur, 2021/2022 dan 2021/2022**  
**Number of Schools, Teachers, and Pupils in Primary Schools Under The Ministry of Education and Culture by Subdistrict in Tanjung Jabung Timur Regency, 2021/2022 and 2021/2022**

Kecamatan Subdistrict	Sekolah/Schools					
	Negeri/Public		Swasta/Private		Jumlah/Total	
	2020/2021	2021/2022	2020/2021	2021/2022	2020/2021	2021/2022
(1)	(2)	(3)	(4)	(5)	(6)	(7)
Mendahara	19	19	-	-	19	19
Mendahara Ulu	8	8	-	-	8	8
Geragai	21	21	-	-	21	21
Dendang	18	18	-	-	18	18
Muara Sabak Barat	13	13	1	2	14	15
Muara Sabak Timur	26	26	-	-	26	26
Kuala Jambi	11	11	1	1	12	12
Rantau Rasau	30	30	-	-	30	30
Berbak	11	11	-	-	11	11
Nipah Panjang	27	27	-	-	27	27
Sadu	19	19	-	-	19	19
<b>Tanjung Jabung Timur</b>	<b>203</b>	<b>203</b>	<b>2</b>	<b>3</b>	<b>205</b>	<b>206</b>

Lanjutan Tabel/*Continued Table* 4.1.3

Kecamatan Subdistrict	Guru <sup>1</sup> /Teachers <sup>1</sup>					
	Negeri/Public		Swasta/Private		Jumlah/Total	
	2020/2021	2021/2022	2020/2021	2021/2022	2020/2021	2021/2022
(1)	(8)	(9)	(10)	(11)	(12)	(13)
Mendahara	168	167	-	-	168	167
Mendahara Ulu	112	103	-	-	112	103
Geragai	226	220	-	-	226	220
Dendang	161	146	-	-	161	146
Muara Sabak Barat	140	137	21	17	161	154
Muara Sabak Timur	237	228	-	-	237	228
Kuala Jambi	115	104	8	7	123	111
Rantau Rasau	272	245	-	-	272	245
Berbak	92	95	-	-	92	95
Nipah Panjang	250	238	-	-	250	238
Sadu	132	145	-	-	132	145
<b>Tanjung Jabung Timur</b>	<b>1 905</b>	<b>1 828</b>	<b>29</b>	<b>24</b>	<b>1 934</b>	<b>1 852</b>

Lanjutan Tabel/Continued Table 4.1.3

Kecamatan Subdistrict	Murid/Pupils					
	Negeri/Public		Swasta/Private		Jumlah/Total	
	2020/2021	2021/2022	2020/2021	2021/2022	2020/2021	2021/2022
(1)	(14)	(15)	(16)	(17)	(18)	(19)
Mendahara	2 284	2 185	-	-	2 284	2 185
Mendahara Ulu	2 046	1 945	-	-	2 046	1 945
Geragai	2 925	2 840	-	-	2 925	2 840
Dendang	1 521	1 515	-	-	1 521	1 515
Muara Sabak Barat	2 215	2 116	290	353	2 505	2 469
Muara Sabak Timur	3 505	3 496	-	-	3 505	3 496
Kuala Jambi	1 305	1 298	160	162	1 465	1 460
Rantau Rasau	2 482	2 422	-	-	2 482	2 422
Berbak	885	882	-	-	885	882
Nipah Panjang	2 761	2 721	-	-	2 761	2 721
Sadu	1 761	1 723	-	-	1 761	1 723
<b>Tanjung Jabung Timur</b>	<b>23 690</b>	<b>23 143</b>	<b>450</b>	<b>515</b>	<b>24 140</b>	<b>23 658</b>

Catatan/Note: <sup>1</sup> Jumlah guru termasuk kepala sekolah dan guru/The total of teachers including headmaster and teacher

Sumber/Source: **2020/2021**

Kementerian Pendidikan dan Kebudayaan, Sistem Data Pokok Pendidikan, data semester ganjil 2020/Ministry of Educations and Culture, Basic Education Data System, odd semester 2020

**2021/2022**

Kementerian Pendidikan, Kebudayaan, Riset, dan Teknologi, Sistem Data Pokok Pendidikan, data semester ganjil 2021/ Ministry of Education, Culture, Research, and Technology, Basic Education Data System, odd semester 2021

**Tabel**  
**Table** 4.1.4

**Jumlah Sekolah, Guru, dan Murid Madrasah Ibtidaiyah (MI) di Bawah Kementerian Agama Menurut Kecamatan Menurut Kecamatan di Kabupaten Tanjung Jabung Timur, 2021/2022 dan 2021/2022**  
**Number of Schools, Teachers, and Pupils in Madrasah Ibtidaiyah (MI) Under The Ministry of Religious Affairs by Subdistrict in Tanjung Jabung Timur Regency, 2021/2022 and 2021/2022**

Kecamatan Subdistrict	Sekolah/Schools					
	Negeri/Public		Swasta/Private		Jumlah/Total	
	2020/2021	2021/2022	2020/2021	2021/2022	2020/2021	2021/2022
(1)	(2)	(3)	(4)	(5)	(6)	(7)
Mendahara	-	-	7	7	7	7
Mendahara Ulu	-	-	2	2	2	2
Geragai	-	-	3	3	3	3
Dendang	-	-	-	1	-	1
Muara Sabak Barat	1	1	1	1	2	2
Muara Sabak Timur	-	-	1	1	1	1
Kuala Jambi	-	-	2	2	2	2
Rantau Rasau	1	1	1	1	2	2
Berbak	-	-	3	3	3	3
Nipah Panjang	-	-	2	2	2	2
Sadu	-	-	-	-	-	-
<b>Tanjung Jabung Timur</b>	<b>2</b>	<b>2</b>	<b>22</b>	<b>23</b>	<b>24</b>	<b>25</b>

Lanjutan Tabel/*Continued Table 4.1.4*

Kecamatan Subdistrict	Guru/Teachers					
	Negeri/Public		Swasta/Private		Jumlah/Total	
	2020/2021	2021/2022	2020/2021	2021/2022	2020/2021	2021/2022
(1)	(8)	(9)	(10)	(11)	(12)	(13)
Mendahara	-	-	80	68	80	68
Mendahara Ulu	-	-	20	18	20	18
Geragai	-	-	42	31	42	31
Dendang	-	-	-	16	-	16
Muara Sabak Barat	19	18	5	11	24	29
Muara Sabak Timur	-	-	10	6	10	6
Kuala Jambi	-	-	18	22	18	22
Rantau Rasau	22	27	12	11	34	38
Berbak	-	-	30	33	30	33
Nipah Panjang	-	-	21	19	21	19
Sadu	-	-	-	-	-	-
<b>Tanjung Jabung Timur</b>	<b>41</b>	<b>45</b>	<b>238</b>	<b>235</b>	<b>279</b>	<b>280</b>



Lanjutan Tabel/*Continued Table* 4.1.4

Kecamatan Subdistrict	Murid/Pupils					
	Negeri/Public		Swasta/Private		Jumlah/Total	
	2020/2021	2021/2022	2020/2021	2021/2022	2020/2021	2021/2022
(1)	(14)	(15)	(16)	(17)	(18)	(19)
Mendahara	-	-	673	605	673	605
Mendahara Ulu	-	-	315	247	315	247
Geragai	-	-	241	228	241	228
Dendang	-	-	-	79	-	79
Muara Sabak Barat	194	207	111	152	305	359
Muara Sabak Timur	-	-	63	67	63	67
Kuala Jambi	-	-	93	99	93	99
Rantau Rasau	288	299	54	64	342	363
Berbak	-	-	281	263	281	263
Nipah Panjang	-	-	240	215	240	215
Sadu	-	-	-	-	-	-
<b>Tanjung Jabung Timur</b>	<b>482</b>	<b>506</b>	<b>2 071</b>	<b>2 019</b>	<b>2 553</b>	<b>2 525</b>

Sumber/Source: Kementerian Agama, EMIS, Data Semester Ganjil/Ministry of Religious Affairs, EMIS, Odd Semester Data

**Tabel**  
**Table** 4.1.5

**Jumlah Sekolah, Guru, dan Murid Sekolah Menengah Pertama (SMP) di Bawah Kementerian Pendidikan dan Kebudayaan Menurut Kecamatan di Kabupaten Tanjung Jabung Timur, 2021/2022 dan 2021/2022**  
**Number of Schools, Teachers, and Pupils in Lower Secondary Schools Under The Ministry of Education and Culture by Subdistrict in Tanjung Jabung Timur, 2021/2022 and 2021/2022**

Kecamatan Subdistrict	Sekolah/Schools					
	Negeri/Public		Swasta/Private		Jumlah/Total	
	2020/2021	2021/2022	2020/2021	2021/2022	2020/2021	2021/2022
(1)	(2)	(3)	(4)	(5)	(6)	(7)
Mendahara	4	4	...	-	4	4
Mendahara Ulu	5	5	...	-	5	5
Geragai	4	4	...	-	4	4
Dendang	4	4	...	-	4	4
Muara Sabak Barat	2	2	...	2	2	4
Muara Sabak Timur	6	6	...	-	6	6
Kuala Jambi	2	2	...	-	2	2
Rantau Rasau	3	3	...	1	3	4
Berbak	4	4	...	-	4	4
Nipah Panjang	7	7	...	-	7	7
Sadu	4	4	...	-	4	4
<b>Tanjung Jabung Timur</b>	<b>45</b>	<b>45</b>	<b>...</b>	<b>3</b>	<b>45</b>	<b>48</b>

Lanjutan Tabel/*Continued Table* 4.1.5

Kecamatan Subdistrict	Guru <sup>1</sup> /Teachers <sup>1</sup>					
	Negeri/Public		Swasta/Private		Jumlah/Total	
	2020/2021	2021/2022	2020/2021	2021/2022	2020/2021	2021/2022
(1)	(8)	(9)	(10)	(11)	(12)	(13)
Mendahara	41	46	...	-	41	46
Mendahara Ulu	59	64	...	-	59	64
Geragai	76	78	...	-	76	78
Dendang	51	57	...	-	51	57
Muara Sabak Barat	45	49	...	12	45	61
Muara Sabak Timur	92	91	...	-	92	91
Kuala Jambi	35	32	...	-	35	32
Rantau Rasau	57	58	...	6	57	64
Berbak	36	42	...	-	36	42
Nipah Panjang	91	89	...	-	91	89
Sadu	40	45	...	-	40	45
<b>Tanjung Jabung Timur</b>	<b>623</b>	<b>651</b>	<b>...</b>	<b>18</b>	<b>623</b>	<b>669</b>

Lanjutan Tabel/Continued Table 4.1.5

Kecamatan Subdistrict	Murid/Pupils					
	Negeri/Public		Swasta/Private		Jumlah/Total	
	2020/2021	2021/2022	2020/2021	2021/2022	2020/2021	2021/2022
(1)	(14)	(15)	(16)	(17)	(18)	(19)
Mendahara	409	355	...	-	409	355
Mendahara Ulu	639	632	...	-	639	632
Geragai	914	836	...	-	914	836
Dendang	510	464	...	-	510	464
Muara Sabak Barat	645	636	...	212	645	848
Muara Sabak Timur	997	923	...	-	997	923
Kuala Jambi	536	464	...	-	536	464
Rantau Rasau	755	768	...	80	755	848
Berbak	400	411	...	-	400	411
Nipah Panjang	737	722	...	-	737	722
Sadu	472	426	...	-	472	426
<b>Tanjung Jabung Timur</b>	<b>7 014</b>	<b>6 637</b>	<b>...</b>	<b>292</b>	<b>7 014</b>	<b>6 929</b>

Catatan/Note: <sup>1</sup> Jumlah guru termasuk kepala sekolah dan guru/The total of teachers including headmaster and teacher

Sumber/Source: **2020/2021**

Kementerian Pendidikan dan Kebudayaan, Sistem Data Pokok Pendidikan, data semester ganjil 2020/Ministry of Educations and Culture, Basic Education Data System, odd semester 2020

**2021/2022**

Kementerian Pendidikan, Kebudayaan, Riset, dan Teknologi, Sistem Data Pokok Pendidikan, data semester ganjil 2021/ Ministry of Education, Culture, Research, and Technology, Basic Education Data System, odd semester 2021

**Tabel**  
**Table** 4.1.6

**Jumlah Sekolah, Guru, dan Murid Madrasah Tsanawiyah (MTs) di Bawah Kementerian Agama Menurut Kecamatan di Kabupaten Tanjung Jabung Timur, 2021/2022 dan 2021/2022**

***Number of Schools, Teachers, and Pupils in Madrasah Tsanawiyah (MTs) Under The Ministry of Religious Affairs by Subdistrict in Tanjung Jabung Timur Regency, 2021/2022 and 2021/2022***

Kecamatan Subdistrict	Sekolah/Schools					
	Negeri/Public		Swasta/Private		Jumlah/Total	
	2020/2021	2021/2022	2020/2021	2021/2022	2020/2021	2021/2022
(1)	(2)	(3)	(4)	(5)	(6)	(7)
Mendahara	1	1	4	4	5	5
Mendahara Ulu	-	-	2	2	2	2
Geragai	1	1	3	3	4	4
Dendang	-	-	1	1	1	1
Muara Sabak Barat	-	-	2	2	2	2
Muara Sabak Timur	-	-	6	6	6	6
Kuala Jambi	-	-	5	5	5	5
Rantau Rasau	1	1	1	1	2	2
Berbak	-	-	1	1	1	1
Nipah Panjang	1	1	-	-	1	1
Sadu	-	-	2	2	2	2
<b>Tanjung Jabung Timur</b>	<b>4</b>	<b>4</b>	<b>27</b>	<b>27</b>	<b>31</b>	<b>31</b>

Lanjutan Tabel/Continued Table 4.1.6

Kecamatan Subdistrict	Guru/Teachers					
	Negeri/Public		Swasta/Private		Jumlah/Total	
	2020/2021	2021/2022	2020/2021	2021/2022	2020/2021	2021/2022
(1)	(8)	(9)	(10)	(11)	(12)	(13)
Mendahara	25	28	48	41	73	69
Mendahara Ulu	-	-	22	17	22	17
Geragai	26	26	33	32	59	58
Dendang	-	-	18	16	18	16
Muara Sabak Barat	-	-	26	26	26	26
Muara Sabak Timur	-	-	81	80	81	80
Kuala Jambi	-	-	70	58	70	58
Rantau Rasau	41	42	11	11	52	53
Berbak	-	-	19	19	19	19
Nipah Panjang	25	32	-	-	25	32
Sadu	-	-	29	27	29	27
<b>Tanjung Jabung Timur</b>	<b>117</b>	<b>128</b>	<b>357</b>	<b>327</b>	<b>474</b>	<b>455</b>

Lanjutan Tabel/*Continued Table* 4.1.6

Kecamatan Subdistrict	Murid/Pupils					
	Negeri/Public		Swasta/Private		Jumlah/Total	
	2020/2021	2021/2022	2020/2021	2021/2022	2020/2021	2021/2022
(1)	(14)	(15)	(16)	(17)	(18)	(19)
Mendahara	376	349	452	371	828	720
Mendahara Ulu	-	-	86	88	86	88
Geragai	285	207	162	161	447	368
Dendang	-	-	117	103	117	103
Muara Sabak Barat	-	-	126	102	126	102
Muara Sabak Timur	-	-	515	515	515	515
Kuala Jambi	-	-	445	395	445	395
Rantau Rasau	355	342	181	163	536	505
Berbak	-	-	75	71	75	71
Nipah Panjang	436	428	-	-	436	428
Sadu	-	-	230	211	230	211
<b>Tanjung Jabung Timur</b>	<b>1 452</b>	<b>1 326</b>	<b>2 389</b>	<b>2 180</b>	<b>3 841</b>	<b>3 506</b>

Sumber/*Source*: Kementerian Agama, EMIS, Data Semester Ganjil/*Ministry of Religious Affairs, EMIS, Odd Semester Data*

**Tabel**  
**Table** 4.1.7

**Jumlah Sekolah, Guru, dan Murid Sekolah Menengah Atas (SMA) di Bawah Kementerian Pendidikan dan Kebudayaan Menurut Kecamatan di Kabupaten Tanjung Jabung Timur, 2021/2022 dan 2021/2022**  
**Number of Schools, Teachers, and Pupils in Upper Secondary Schools Under The Ministry of Education and Culture by Subdistrict in Tanjung Jabung Timur Regency, 2021/2022 and 2021/2022**

Kecamatan Subdistrict	Sekolah/Schools					
	Negeri/Public		Swasta/Private		Jumlah/Total	
	2020/2021	2021/2022	2020/2021	2021/2022	2020/2021	2021/2022
(1)	(2)	(3)	(4)	(5)	(6)	(7)
Mendahara	1	1	-	-	1	1
Mendahara Ulu	-	-	-	-	-	-
Geragai	2	2	-	-	2	2
Dendang	1	1	-	-	1	1
Muara Sabak Barat	1	1	-	-	1	1
Muara Sabak Timur	1	1	1	1	2	2
Kuala Jambi	1	1	-	-	1	1
Rantau Rasau	1	1	-	-	1	1
Berbak	-	-	1	1	1	1
Nipah Panjang	1	1	-	-	1	1
Sadu	1	1	-	-	1	1
<b>Tanjung Jabung Timur</b>	<b>10</b>	<b>10</b>	<b>2</b>	<b>2</b>	<b>12</b>	<b>12</b>



Lanjutan Tabel/*Continued Table* 4.1.7

Kecamatan Subdistrict	Guru <sup>1</sup> /Teachers <sup>1</sup>					
	Negeri/Public		Swasta/Private		Jumlah/Total	
	2020/2021	2021/2022	2020/2021	2021/2022	2020/2021	2021/2022
(1)	(8)	(9)	(10)	(11)	(12)	(13)
Mendahara	22	21	-	-	22	21
Mendahara Ulu	-	-	-	-	-	-
Geragai	55	55	-	-	55	55
Dendang	23	23	-	-	23	23
Muara Sabak Barat	31	25	-	-	31	25
Muara Sabak Timur	29	22	5	5	34	27
Kuala Jambi	25	24	-	-	25	24
Rantau Rasau	43	35	-	-	43	35
Berbak	-	-	9	8	9	8
Nipah Panjang	28	29	-	-	28	29
Sadu	20	22	-	-	20	22
<b>Tanjung Jabung Timur</b>	<b>276</b>	<b>256</b>	<b>14</b>	<b>13</b>	<b>290</b>	<b>269</b>

Lanjutan Tabel/Continued Table 4.1.7

Kecamatan Subdistrict	Murid/Pupils					
	Negeri/Public		Swasta/Private		Jumlah/Total	
	2020/2021	2021/2022	2020/2021	2021/2022	2020/2021	2021/2022
(1)	(14)	(15)	(16)	(17)	(18)	(19)
Mendahara	296	285	-	-	296	285
Mendahara Ulu	-	-	-	-	-	-
Geragai	851	828	-	-	851	828
Dendang	337	302	-	-	337	302
Muara Sabak Barat	437	402	-	-	437	402
Muara Sabak Timur	382	359	150	140	532	499
Kuala Jambi	489	457	-	-	489	457
Rantau Rasau	696	738	-	-	696	738
Berbak	-	-	100	91	100	91
Nipah Panjang	388	394	-	-	388	394
Sadu	318	328	-	-	318	328
<b>Tanjung Jabung Timur</b>	<b>4 194</b>	<b>4 093</b>	<b>250</b>	<b>231</b>	<b>4 444</b>	<b>4 324</b>

Catatan/Note: <sup>1</sup> Jumlah guru termasuk kepala sekolah dan guru/The total of teachers including headmaster and teacher

Sumber/Source: **2020/2021**

Kementerian Pendidikan dan Kebudayaan, Sistem Data Pokok Pendidikan, data semester ganjil 2020/Ministry of Educations and Culture, Basic Education Data System, odd semester 2020

**2021/2022**

Kementerian Pendidikan, Kebudayaan, Riset, dan Teknologi, Sistem Data Pokok Pendidikan, data semester ganjil 2021/ Ministry of Education, Culture, Research, and Technology, Basic Education Data System, odd semester 2021

**Tabel**  
**Table** 4.1.8

**Jumlah Sekolah, Guru, dan Murid Sekolah Menengah Kejuruan (SMK) di Bawah Kementerian Pendidikan dan Kebudayaan Menurut Kecamatan di Kabupaten Tanjung Jabung Timur, 2020/2021 dan 2021/2022**  
*Number of Schools, Teachers, and Pupils in Vocational High Schools Under The Ministry of Education and Culture by Subdistrict in Tanjung Jabung Timur Regency, 2020/2021 and 2021/2022*

Kecamatan Subdistrict	Sekolah/Schools					
	Negeri/Public		Swasta/Private		Jumlah/Total	
	2020/2021	2021/2022	2020/2021	2021/2022	2020/2021	2021/2022
(1)	(2)	(3)	(4)	(5)	(6)	(7)
Mendahara	-	-	-	-	-	-
Mendahara Ulu	1	1	-	-	1	1
Geragai	-	-	-	-	-	-
Dendang	1	1	-	-	1	1
Muara Sabak Barat	1	1	-	-	1	1
Muara Sabak Timur	1	1	-	-	1	1
Kuala Jambi	-	-	-	-	-	-
Rantau Rasau	-	-	1	1	1	1
Berbak	1	1	-	-	1	1
Nipah Panjang	1	1	-	-	1	1
Sadu	-	-	-	-	-	-
<b>Tanjung Jabung Timur</b>	<b>6</b>	<b>6</b>	<b>1</b>	<b>1</b>	<b>7</b>	<b>7</b>

Lanjutan Tabel/Continued Table 4.1.8

Kecamatan Subdistrict	Guru <sup>1</sup> /Teachers <sup>1</sup>					
	Negeri/Public		Swasta/Private		Jumlah/Total	
	2020/2021	2021/2022	2020/2021	2021/2022	2020/2021	2021/2022
(1)	(8)	(9)	(10)	(11)	(12)	(13)
Mendahara	-	-	-	-	-	-
Mendahara Ulu	26	27	-	-	26	27
Geragai	-	-	-	-	-	-
Dendang	20	19	-	-	20	19
Muara Sabak Barat	40	40	-	-	40	40
Muara Sabak Timur	18	15	-	-	18	15
Kuala Jambi	-	-	-	-	-	-
Rantau Rasau	-	-	18	21	18	21
Berbak	14	14	-	-	14	14
Nipah Panjang	23	23	-	-	23	23
Sadu	-	-	-	-	-	-
<b>Tanjung Jabung Timur</b>	<b>141</b>	<b>138</b>	<b>18</b>	<b>21</b>	<b>159</b>	<b>159</b>

Lanjutan Tabel/*Continued Table* 4.1.8

Kecamatan Subdistrict	Murid/Pupils					
	Negeri/Public		Swasta/Private		Jumlah/Total	
	2020/2021	2021/2022	2020/2021	2021/2022	2020/2021	2021/2022
(1)	(14)	(15)	(16)	(17)	(18)	(19)
Mendahara	-	-	-	-	-	-
Mendahara Ulu	343	352	-	-	343	352
Geragai	-	-	-	-	-	-
Dendang	180	202	-	-	180	202
Muara Sabak Barat	472	440	-	-	472	440
Muara Sabak Timur	236	222	-	-	236	222
Kuala Jambi	-	-	-	-	-	-
Rantau Rasau	-	-	140	127	140	127
Berbak	180	177	-	-	180	177
Nipah Panjang	219	250	-	-	219	250
Sadu	-	-	-	-	-	-
<b>Tanjung Jabung Timur</b>	<b>1 630</b>	<b>1 643</b>	<b>140</b>	<b>127</b>	<b>1 770</b>	<b>1 770</b>

Catatan/Note: 1 Guru yang mengajar di 2 sekolah atau lebih dihitung di masing-masing sekolah. Jumlah guru termasuk kepala sekolah dan guru/*The teacher who taught in two schools or more counted in every school. The total of teachers including headmaster and teacher*

Sumber/Source: **2020/2021**

Kementerian Pendidikan dan Kebudayaan, Sistem Data Pokok Pendidikan, data semester ganjil 2020/*Ministry of Educations and Culture, Basic Education Data System, odd semester 2020*

**2021/2022**

Kementerian Pendidikan, Kebudayaan, Riset, dan Teknologi, Sistem Data Pokok Pendidikan, data semester ganjil 2021/*Ministry of Education, Culture, Research, and Technology, Basic Education Data System, odd semester 2021*

**Tabel**  
**Table** 4.1.9

**Jumlah Sekolah, Guru, dan Murid Madrasah Aliyah (MA) di Bawah Kementerian Agama Menurut Kecamatan di Kabupaten Tanjung Jabung Timur, 2020/2021 dan 2021/2022**

**Number of Schools, Teachers, and Pupils in Madrasah Aliyah (MA) Under the Ministry of Religious Affairs by Subdistrict in Tanjung Jabung Timur Regency, 2020/2021 and 2021/2022**

Kecamatan Subdistrict	Sekolah/Schools					
	Negeri/Public		Swasta/Private		Jumlah/Total	
	2020/2021	2021/2022	2020/2021	2021/2022	2020/2021	2021/2022
(1)	(2)	(3)	(4)	(5)	(6)	(7)
Mendahara	-	-	4	4	4	4
Mendahara Ulu	-	-	2	2	2	2
Geragai	-	-	3	3	3	3
Dendang	-	-	1	1	1	1
Muara Sabak Barat	-	-	1	1	1	1
Muara Sabak Timur	-	-	3	3	3	3
Kuala Jambi	-	-	4	4	4	4
Rantau Rasau	1	1	1	1	2	2
Berbak	-	-	2	2	2	2
Nipah Panjang	1	1	-	-	1	1
Sadu	-	-	1	1	1	1
<b>Tanjung Jabung Timur</b>	<b>2</b>	<b>2</b>	<b>22</b>	<b>22</b>	<b>24</b>	<b>24</b>

Lanjutan Tabel/*Continued Table* 4.1.9

Kecamatan Subdistrict	Guru/Teachers					
	Negeri/Public		Swasta/Private		Jumlah/Total	
	2020/2021	2021/2022	2020/2021	2021/2022	2020/2021	2021/2022
(1)	(8)	(9)	(10)	(11)	(12)	(13)
Mendahara	-	-	46	41	46	41
Mendahara Ulu	-	-	20	16	20	16
Geragai	-	-	38	41	38	41
Dendang	-	-	17	14	17	14
Muara Sabak Barat	-	-	14	17	14	17
Muara Sabak Timur	-	-	41	44	41	44
Kuala Jambi	-	-	54	45	54	45
Rantau Rasau	34	35	11	11	45	46
Berbak	-	-	25	23	25	23
Nipah Panjang	23	27	-	-	23	27
Sadu	-	-	9	9	9	9
<b>Tanjung Jabung Timur</b>	<b>57</b>	<b>62</b>	<b>275</b>	<b>261</b>	<b>332</b>	<b>323</b>

Lanjutan Tabel/*Continued Table 4.1.9*

Kecamatan Subdistrict	Murid/Pupils					
	Negeri/Public		Swasta/Private		Jumlah/Total	
	2020/2021	2021/2022	2020/2021	2021/2022	2020/2021	2021/2022
(1)	(14)	(15)	(16)	(17)	(18)	(19)
Mendahara	-	-	414	385	414	385
Mendahara Ulu	-	-	231	196	231	196
Geragai	-	-	203	183	203	183
Dendang	-	-	45	48	45	48
Muara Sabak Barat	-	-	95	92	95	92
Muara Sabak Timur	-	-	276	290	276	290
Kuala Jambi	-	-	364	304	364	304
Rantau Rasau	351	352	151	91	502	443
Berbak	-	-	143	96	143	96
Nipah Panjang	295	250	-	-	295	250
Sadu	-	-	109	94	109	94
<b>Tanjung Jabung Timur</b>	<b>646</b>	<b>602</b>	<b>2 031</b>	<b>1 779</b>	<b>2 677</b>	<b>2 381</b>

Sumber/*Source*: Kementerian Agama, EMIS, Data Semester Ganjil/*Ministry of Religious Affairs, EMIS, Odd Semester Data*



**Tabel**  
**Table** 4.1.10

**Jumlah Desa<sup>1</sup>/Kelurahan yang Memiliki Fasilitas Sekolah Menurut Kecamatan dan Tingkat Pendidikan di Kabupaten Tanjung Jabung Timur, 2019–2021**  
**Number of Villages<sup>1</sup>/Urban Village Having Educational Facilities by Subdistrict and Educational Level in Tanjung Jabung Timur Regency, 2019–2021**

Kecamatan Subdistrict	SD Primary School		
	2019	2020	2021
(1)	(2)	(3)	(4)
Mendahara	9	9	9
Mendahara Ulu	7	7	7
Geragai	9	9	9
Dendang	7	7	7
Muara Sabak Barat	7	7	7
Muara Sabak Timur	12	12	11
Kuala Jambi	6	6	5
Rantau Rasau	11	11	11
Berbak	6	6	6
Nipah Panjang	10	10	10
Sadu	8	8	8
<b>Tanjung Jabung Timur</b>	<b>92</b>	<b>92</b>	<b>90</b>

Lanjutan Tabel/*Continued Table* 4.1.10

Kecamatan Subdistrict	SMP Junior High School		
	2019	2020	2021
(1)	(5)	(6)	(7)
Mendahara	6	6	6
Mendahara Ulu	5	5	5
Geragai	4	4	4
Dendang	4	4	4
Muara Sabak Barat	4	5	4
Muara Sabak Timur	10	10	10
Kuala Jambi	5	5	5
Rantau Rasau	4	4	4
Berbak	4	4	4
Nipah Panjang	7	7	7
Sadu	6	6	6
<b>Tanjung Jabung Timur</b>	<b>59</b>	<b>60</b>	<b>59</b>

Lanjutan Tabel/*Continued Table* 4.1.10

Kecamatan Subdistrict	SMA Senior High School		
	2019	2020	2021
(1)	(8)	(9)	(10)
Mendahara	4	4	4
Mendahara Ulu	2	2	2
Geragai	4	4	3
Dendang	2	2	2
Muara Sabak Barat	1	2	2
Muara Sabak Timur	6	6	5
Kuala Jambi	4	4	4
Rantau Rasau	3	3	3
Berbak	2	2	2
Nipah Panjang	1	1	1
Sadu	2	2	2
<b>Tanjung Jabung Timur</b>	<b>31</b>	<b>32</b>	<b>30</b>

Lanjutan Tabel/*Continued Table 4.1.10*

Kecamatan Subdistrict	SMK Vocational School		
	2019	2020	2021
(1)	(11)	(12)	(13)
Mendahara	–	–	–
Mendahara Ulu	1	1	1
Geragai	–	–	–
Dendang	1	1	1
Muara Sabak Barat	1	1	1
Muara Sabak Timur	1	1	1
Kuala Jambi	–	–	–
Rantau Rasau	1	1	1
Berbak	1	1	1
Nipah Panjang	1	1	1
Sadu	–	–	–
<b>Tanjung Jabung Timur</b>	<b>7</b>	<b>7</b>	<b>7</b>

Lanjutan Tabel/*Continued Table* 4.1.10

Kecamatan <i>Subdistrict</i>	Perguruan Tinggi <i>University</i>		
	2019	2020	2021
(1)	(14)	(15)	(16)
Mendahara	–	–	–
Mendahara Ulu	–	–	–
Geragai	–	–	–
Dendang	–	–	–
Muara Sabak Barat	1	1	1
Muara Sabak Timur	1	1	1
Kuala Jambi	–	–	–
Rantau Rasau	–	–	–
Berbak	–	–	–
Nipah Panjang	–	–	–
Sadu	–	–	–
<b>Tanjung Jabung Timur</b>	<b>2</b>	<b>2</b>	<b>2</b>

Catatan/*Note*: <sup>1</sup> Desa pada tabel ini termasuk Unit Permukiman Transmigrasi (UPT) yang masih dibina oleh kementerian terkait dan nagari di Provinsi Sumatera Barat/*Villages in this table include Transmigration Settlement Unit which is still fostered by the relevant ministries and the nagari in the Province of Sumatera Barat*

Sumber/*Source*: BPS, Pendataan Potensi Desa (Podes)/ *BPS-Statistics Indonesia, Village Potential Data Collection*

**Tabel**  
**Table** 4.1.11

**Angka Partisipasi Murni (APM) dan Angka Partisipasi Kasar (APK) Menurut Jenjang Pendidikan di Kabupaten Tanjung Jabung Timur, 2020 dan 2021**  
**Net Participation Rates and Gross Participation Rates by Educational Level in Tanjung Jabung Timur Regency, 2020 and 2021**

Jenjang Pendidikan Educational Level	Angka Partisipasi Murni (APM) Net Participation Rates		Angka Partisipasi Kasar (APK) Gross Participation Rates	
	2020	2021	2020	2021
(1)	(2)	(3)	(4)	(5)
SD/MI/Sederajat Primary School	99,18	99,45	108,29	109,20
SMP/MTs/ Sederajat Lower Secondary School	81,87	82,24	91,63	93,25
SMA/SMK/MA/Sederajat Upper Secondary School	49,36	48,80	56,79	57,05

umber/Source: BPS, Survei Sosial Ekonomi Nasional (Susenas)/BPS-Statistics Indonesia, National Socioeconomic Survey

**Tabel**  
**Table** 4.1.12

**Persentase Penduduk Berumur 15 Tahun ke Atas yang Melek Huruf Menurut Kelompok Umur di Kabupaten Tanjung Jabung Timur, 2020 dan 2021**  
*Percentage of Literate People Aged 15 Years and Over by Age Group in Tanjung Jabung Timur Regency, 2020 and 2021*

Kelompok Umur Age Group	2020	2021
(1)	(2)	(3)
15–19	100,00	99,27
20–24	100,00	100,00
25–29	100,00	100,00
30–34	100,00	100,00
35–39	100,00	97,43
40–44	100,00	100,00
45–49	100,00	100,00
50+	95,47	92,62
<b>Jumlah/Total</b>	<b>98,59</b>	<b>97,05</b>
<b>15–24</b>	<b>100,00</b>	<b>99,61</b>
<b>15–44</b>	<b>100,00</b>	<b>99,41</b>
<b>45+</b>	<b>96,50</b>	<b>94,13</b>

Sumber/Source: BPS, Survei Sosial Ekonomi Nasional (Susenas)/BPS-Statistics Indonesia, National Socioeconomic Survey

## 4.2 KESEHATAN HEALTH

**Tabel**  
**Table** 4.2.1 **Jumlah Desa<sup>1</sup>/Kelurahan Yang Memiliki Sarana Kesehatan Menurut Kecamatan di Kabupaten Tanjung Jabung Timur, 2019–2021**  
**Number of Villages<sup>1</sup>/Kelurahan Having Health Facilities by Subdistrict in Tanjung Jabung Timur Regency, 2019–2021**

Kecamatan Subdistrict	Rumah Sakit Hospital		
	2019	2020	2021
(1)	(2)	(3)	(4)
Mendahara	-	-	-
Mendahara Ulu	-	-	-
Geragai	-	-	-
Dendang	-	-	-
Muara Sabak Barat	1	1	1
Muara Sabak Timur	-	-	-
Kuala Jambi	-	-	-
Rantau Rasau	-	-	-
Berbak	-	-	-
Nipah Panjang	-	-	-
Sadu	-	-	-
<b>Tanjung Jabung Timur</b>	<b>1</b>	<b>1</b>	<b>1</b>



Lanjutan Tabel/*Continued Table* 4.2.1

Kecamatan <i>Subdistrict</i>	Rumah Sakit Bersalin <i>Maternity Hospital</i>		
	2019	2020	2021
(1)	(5)	(6)	(7)
Mendahara	-	-	-
Mendahara Ulu	-	-	-
Geragai	-	-	-
Dendang	-	-	-
Muara Sabak Barat	-	-	-
Muara Sabak Timur	-	-	-
Kuala Jambi	-	-	-
Rantau Rasau	-	-	-
Berbak	-	-	-
Nipah Panjang	-	-	-
Sadu	-	-	-
<b>Tanjung Jabung Timur</b>	-	-	-

Lanjutan Tabel/Continued Table 4.2.1

Kecamatan Subdistrict	Poliklinik Polyclinic		
	2019	2020	2021
(1)	(8)	(9)	(10)
Mendahara	1	–	–
Mendahara Ulu	–	–	–
Geragai	1	1	1
Dendang	–	–	–
Muara Sabak Barat	–	–	–
Muara Sabak Timur	1	1	–
Kuala Jambi	–	–	–
Rantau Rasau	–	–	–
Berbak	–	–	–
Nipah Panjang	1	–	–
Sadu	–	–	–
<b>Tanjung Jabung Timur</b>	<b>4</b>	<b>2</b>	<b>1</b>

Lanjutan Tabel/*Continued Table* 4.2.1

Kecamatan <i>Subdistrict</i>	Puskesmas <i>Public Health Center</i>		
	2019	2020	2021
(1)	(11)	(12)	(13)
Mendahara	2	2	2
Mendahara Ulu	1	1	1
Geragai	1	1	1
Dendang	1	1	1
Muara Sabak Barat	1	1	1
Muara Sabak Timur	3	3	3
Kuala Jambi	1	1	1
Rantau Rasau	1	1	1
Berbak	1	1	1
Nipah Panjang	2	2	2
Sadu	3	3	3
<b>Tanjung Jabung Timur</b>	<b>17</b>	<b>17</b>	<b>17</b>

Lanjutan Tabel/Continued Table 4.2.1

Kecamatan Subdistrict	Puskesmas Pembantu Subsidiary of Public Health Center		
	2019	2020	2021
(1)	(14)	(15)	(16)
Mendahara	7	8	7
Mendahara Ulu	4	4	4
Geragai	8	8	8
Dendang	6	6	6
Muara Sabak Barat	2	2	2
Muara Sabak Timur	5	5	5
Kuala Jambi	1	1	1
Rantau Rasau	7	7	7
Berbak	5	5	5
Nipah Panjang	7	7	7
Sadu	5	6	6
<b>Tanjung Jabung Timur</b>	<b>57</b>	<b>59</b>	<b>58</b>

Lanjutan Tabel/*Continued Table 4.2.1*

Kecamatan <i>Subdistrict</i>	Apotek <i>Pharmacy</i>		
	2019	2020	2021
(1)	(17)	(18)	(19)
Mendahara	1	1	1
Mendahara Ulu	2	2	2
Geragai	1	2	2
Dendang	2	2	1
Muara Sabak Barat	2	2	2
Muara Sabak Timur	1	1	1
Kuala Jambi	–	–	–
Rantau Rasau	1	1	3
Berbak	–	–	–
Nipah Panjang	1	1	1
Sadu	–	–	–
<b>Tanjung Jabung Timur</b>	<b>11</b>	<b>12</b>	<b>13</b>

Catatan/*Note*: <sup>1</sup> Desa pada tabel ini termasuk Unit Permukiman Transmigrasi (UPT) yang masih dibina oleh kementerian terkait dan nagari di Provinsi Sumatera Barat/*Villages in this table include Transmigration Settlement Unit which is still fostered by the relevant ministries and the nagari in the Province of Sumatera Barat*

Sumber/*Source*: BPS, Pendataan Potensi Desa (Podes)/*BPS-Statistics Indonesia, Village Potential Data Collecting*

**Tabel 4.2.2** Jumlah Tenaga Kesehatan Menurut Kecamatan di Kabupaten Tanjung Jabung Timur, 2021  
**Table** Number of Health Human Resources by Subdistrict in Tanjung Jabung Timur Regency, 2021

Kecamatan Subdistrict	Dokter <sup>1</sup> Doctor <sup>1</sup>	Dokter Gigi <sup>2</sup> Dentist <sup>2</sup>	Perawat Nurse	Bidan Midwife	Tenaga kefarmasian Pharmacist
(1)	(2)	(3)	(4)	(5)	(6)
Mendahara	2	1	20	42	4
Mendahara Ulu	2	1	12	32	-
Geragai	2	1	14	43	1
Dendang	1	-	12	30	1
Muara Sabak Barat	2	1	20	41	2
Muara Sabak Timur	5	1	33	51	6
Kuala Jambi	2	-	19	17	3
Rantau Rasau	3	-	22	37	2
Berbak	2	1	13	17	1
Nipah Panjang	4	2	35	58	2
Sadu	5	2	24	35	5
<b>Tanjung Jabung Timur</b>	<b>30</b>	<b>10</b>	<b>224</b>	<b>403</b>	<b>27</b>

Lanjutan Tabel/*Continued Table* 4.2.2

Kecamatan <i>Subdistrict</i>	Tenaga Kesehatan Masyarakat <i>Public Health worker</i>	Tenaga Kesehatan Lingkungan <i>Enviromental Health Worker</i>	Tenaga Gizi <i>Nutritionist</i>	Ahli Teknologi Laboratorium Medik <i>Medical Laboratory Technician</i>
(1)	(7)	(8)	(9)	(10)
Mendahara	4	5	4	2
Mendahara Ulu	3	2	3	1
Geragai	6	1	2	2
Dendang	3	2	2	2
Muara Sabak Barat	5	-	1	2
Muara Sabak Timur	7	3	5	4
Kuala Jambi	3	1	2	1
Rantau Rasau	5	2	2	2
Berbak	4	-	2	2
Nipah Panjang	5	5	6	6
Sadu	5	5	4	5
<b>Tanjung Jabung Timur</b>	<b>50</b>	<b>26</b>	<b>33</b>	<b>29</b>

Catatan/*Note*: <sup>1</sup> Dokter dalam tabel ini termasuk dokter spesialis (selain spesialis gigi) dan dokter umum/*Doctor in this table include medical specialist (exclude dentist specialist) and general practitioner*

<sup>2</sup> Dokter gigi dalam tabel ini termasuk dokter spesialis gigi dan dokter gigi/*Doctor in this table include dentist dan dentist specialist*

Sumber/*Source*: Dinas Kesehatan Kabupaten Tanjung Jabung Timur/*Health Office of Tanjung Jabung Timur Regency*

**Tabel**  
**Table** 4.2.3

**Jumlah Rumah Sakit Umum, Rumah Sakit Khusus, Puskesmas, Klinik Pratama, dan Posyandu Menurut Kecamatan di Kabupaten Tanjung Jabung Timur. 2019 dan 2021**  
**Number of General Hospital, Specialized Hospital, Public Health Center, Primary Clinic, and Integrated Health Post by Subdistrict in Tanjung Jabung Timur Regency, 2019 and 2021**

Kecamatan Subdistrict	Rumah Sakit Umum General Hospital		Rumah Sakit Khusus Specialized Hospital	
	2020	2021	2020	2021
(1)	(2)	(3)	(4)	(5)
Mendahara	-	-	-	-
Mendahara Ulu	-	-	-	-
Geragai	-	-	-	-
Dendang	-	-	-	-
Muara Sabak Barat	1	1	-	-
Muara Sabak Timur	-	-	-	-
Kuala Jambi	-	-	-	-
Rantau Rasau	-	-	-	-
Berbak	-	-	-	-
Nipah Panjang	-	-	-	-
Sadu	-	-	-	-
<b>Tanjung Jabung Timur</b>	<b>1</b>	<b>1</b>	<b>-</b>	<b>-</b>



Lanjutan Tabel/*Continued Table* 4.2.3

Kecamatan Subdistrict	Puskesmas <sup>1</sup> Rawat Inap Public Health Center <sup>1</sup> with Inpatient Care		Puskesmas <sup>1</sup> Non Rawat Inap Public Health Center <sup>1</sup> without Inpatient Care	
	2020	2021	2020	2021
(1)	(6)	(7)	(8)	(9)
Mendahara	1	1	1	1
Mendahara Ulu	1	1	–	–
Geragai	1	1	–	–
Dendang	–	–	1	1
Muara Sabak Barat	–	–	1	1
Muara Sabak Timur	2	2	1	1
Kuala Jambi	1	1	–	–
Rantau Rasau	1	1	–	–
Berbak	1	1	–	–
Nipah Panjang	1	1	1	1
Sadu	1	1	2	2
<b>Tanjung Jabung Timur</b>	<b>10</b>	<b>10</b>	<b>7</b>	<b>7</b>

Lanjutan Tabel/Continued Table 4.2.3

Kecamatan Subdistrict	Klinik Pratama Primary Clinic		Posyandu Intregrated Health Post	
	2020	2021	2020	2021
(1)	(10)	(11)	(12)	(13)
Mendahara	-	-	30	30
Mendahara Ulu	-	-	23	22
Geragai	3	3	30	30
Dendang	-	-	20	20
Muara Sabak Barat	2	3	21	21
Muara Sabak Timur	-	-	41	41
Kuala Jambi	-	-	15	16
Rantau Rasau	-	-	30	30
Berbak	-	-	17	17
Nipah Panjang	-	-	41	41
Sadu	-	-	22	21
<b>Tanjung Jabung Timur</b>	<b>5</b>	<b>6</b>	<b>290</b>	<b>289</b>

Catatan/Note: <sup>1</sup> Puskesmas yang teregistrasi/Registered Public Health Center

Sumber/Source: Dinas Kesehatan Kabupaten Tanjung Jabung Timur/Health Office of Tanjung Jabung Timur Regency

**Tabel**  
**Table** 4.2.4**Banyaknya Bayi dan Ibu Hamil yang Diimunisasi Menurut Jenisnya di Kabupaten Tanjung Jabung Timur, 2021**  
**Number of Infant and Pregnant Mother Who Have Immunized by Kind in Tanjung Jabung Timur Regency, 2021**

<i>Jenis Imunisasi</i> <i>Kind of Immunitation</i>	<i>Bayi</i> <i>Baby</i>	<i>Ibu Hamil</i> <i>Pregnancy</i>	<i>Wanita Usia Subur</i> <i>Fertile Woman</i>
(1)	(2)	(3)	(4)
B C G	3 346	-	-
D P T	2 938	-	-
D P T 2	2 813	-	-
D P T 3	2 674	-	-
Polio 1	3 349	-	-
Polio 2	3 217	-	-
Polio 3	3 185	-	-
Polio 4	3 002	-	-
TT 1 (Ibu Hamil)	-	331	-
TT 2 (Ibu Hamil)	-	573	-
TT Ulangan	-	602	-
TT WUS I	-	-	406
TT WUS II	-	-	282

Sumber/Source: Dinas Kesehatan Kabupaten Tanjung Jabung Timur/Health Office of Tanjung Jabung Timur Regency

**Tabel 4.2.5** Jumlah Sasaran yang Mendapat Imunisasi Lengkap di Kabupaten Tanjung Jabung Timur, 2017 - 2021  
**Number of Complete Immunization Target in Tanjung Jabung Timur Regency, 2017 - 2021**

<i>Jenis Imunisasi</i> <i>Kind of Immunisation</i>	2017	2018	2019	2020	2021
(1)	(2)	(3)	(4)	(5)	(6)
Anak SD Kelas I <i>1<sup>st</sup> Primary Pupils</i>	5 054	4 542	4 320	4 167 (MR)	4331 (MR)
Anak SD Kelas II <i>2<sup>nd</sup> Primary Pupils</i>	4 154	4 344	4 589	4 112 (Td)	4235 (Td)
Anak SD Kelas III <i>3<sup>rd</sup> Primary Pupils</i>	-	-	-	-	...
Anak SD Kelas IV <i>4<sup>th</sup> Primary Pupils</i>	-	-	4 437	-	-
Anak SD Kelas V <i>5<sup>th</sup> Primary Pupils</i>	-	-	-	4 341 (Td)	4253 (Td)

Catatan/Note: MR = measles rubella  
Td = tetanus difteri

Sumber/Source: Dinas Kesehatan Kabupaten Tanjung Jabung Timur/Health Office of Tanjung Jabung Timur Regency

**Tabel**  
**Table** 4.2.6**Banyaknya Penderita Gigitan Hewan Rabies/ Tersangka Rabies, Pemakaian VAR Menurut Kecamatan di Kabupaten Tanjung Jabung Timur, 2020-2021**  
**Number of Rabies Patient & Rabies Observation by Subdistrict in Tanjung Jabung Timur Regency, 2020 - 2021**

Kecamatan Subdistrict	2020		2021	
	Jumlah Kasus Cases	Pemakaian VAR VAR Usage	Jumlah Kasus Cases	Pemakaian VAR VAR Usage
(1)	(2)	(3)	(4)	(5)
Mendahara	9	36	1	3
Mendahara Ulu	4	6	15	18
Geragai	1	4	1	2
Dendang	3	12	1	0
Muara Sabak Barat	5	7	0	0
Muara Sabak Timur	17	62	11	44
Kuala Jambi	2	2	3	2
Rantau Rasau	29	84	5	20
Berbak	2	8	3	12
Nipah Panjang	11	34	8	22
Sadu	9	31	8	32
<b>Tanjung Jabung Timur</b>	<b>92</b>	<b>286</b>	<b>56</b>	<b>155</b>

Sumber/Source: Dinas Kesehatan Kabupaten Tanjung Jabung Timur/Health Office of Tanjung Jabung Timur Regency

**Tabel**  
**Table** 4.2.7**Banyaknya Kasus Rabies yang Diperiksa Menurut Bulan di Kabupaten Tanjung Jabung Timur, 2021**  
**Number of Rabies Patient & Rabies Observation by Month in Tanjung Jabung Timur Regency, 2021**

Bulan Month	Kasus Gigitan HPR	Positif Rabies	Pemberian Vaksin Anti Rabies
(1)	(2)	(3)	(4)
Januari/January	6	-	24
Februari/February	1	-	4
Maret/March	3	-	12
April/April	5	-	20
Mei/May	3	1	12
Juni/June	2	-	0
Juli/July	2	-	4
Agustus/August	12	1	11
September/September	2	-	4
Oktober/October	4	-	10
November/November	4	-	8
Desember/December	12	-	46
<b>Jumlah/Total</b>	<b>56</b>	<b>2</b>	<b>155</b>

Sumber/Source: Dinas Kesehatan Kabupaten Tanjung Jabung Timur/Health Office of Tanjung Jabung Timur Regency

**Tabel**  
**Table** 4.2.8**Jumlah Kasus Baru Pasien Rawat Jalan Penyakit Tertentu di Rumah Sakit Menurut Kelompok Umur di Kabupaten Tanjung Jabung Timur, 2021**  
**Number of New Certain Disease Patient Cases in Hospital by Age Group in Tanjung Jabung Timur Regency, 2021**

Nama Penyakit <i>Kind of Diseases</i>	Kelompok Umur (tahun) <i>Age Group (years old)</i>					Jumlah <i>Total</i>
	<1	1 - 4	5 - 14	15 - 44	>45	
(1)	(2)	(3)	(4)	(5)	(6)	(7)
Neoplasma Ganas	-	-	-	-	-	-
Diabetes Melitus	-	-	-	21	83	104
Gangguan Mental dan Perilaku	-	-	-	-	-	-
Penyakit Susunan Syaraf	-	1	1	28	47	77
Penyakit Jantung dan Pembuluh Darah	-	-	-	14	44	58
Hipertensi	-	-	-	49	116	165
Glaukoma (Gangguan Penglihatan)	-	-	-	-	-	-
Penyakit Hati/ Liver	-	-	-	-	-	-
Gagal Ginjal	-	-	-	-	-	-
Gangguan Prostat	-	-	-	2	2	4
Anemia	-	-	-	10	14	24
<b>Jumlah/Total</b>	-	<b>1</b>	<b>1</b>	<b>124</b>	<b>306</b>	<b>432</b>

Sumber/Source: RSU Nurdin Hamzah Kabupaten Tanjung Jabung Timur/Nurdin Hamzah Hospital

**Tabel**  
**Table 4.2.9**

**Jumlah Kasus Baru Pasien dan Kematian Pasien Rawat Inap Penyakit Tertentu di Rumah Sakit Menurut Kelompok Umur di Kabupaten Tanjung Jabung Timur, 2021**  
**Number of New Patient Cases and Stay Care Patient Death by Certain Disease and Age Group in Hospital of Tanjung Jabung Timur Regency, 2021**

Nama Penyakit <i>Kind of Diseases</i>	Kelompok Umur (tahun) <i>Age Group (years old)</i>					Jumlah <i>Total</i>	Kematian <i>Death Rate</i>
	<1	1 - 4	5 - 14	15 - 44	>45		
(1)	(2)	(3)	(4)	(5)	(6)	(7)	(8)
Neoplasma Ganas	-	-	-	-	-	-	-
Diabetes Melitus	-	-	-	11	43	54	6
Gangguan Mental dan Perilaku	-	-	-	2	7	9	-
Penyakit Susunan Syaraf	-	-	-	2	1	3	1
Penyakit Jantung dan Pembuluh Darah	-	-	-	4	55	59	4
Hipertensi	-	-	-	11	49	60	-
Glaukoma (Gangguan Penglihatan)	-	-	-	-	-	-	-
Penyakit Hati/ Liver	-	-	-	-	-	-	-
Gagal Ginjal	-	-	-	-	-	-	-
Gangguan Prostat	-	-	-	1	3	4	-
Anemia	-	-	-	9	39	48	2
<b>Jumlah/Total</b>	<b>0</b>	<b>0</b>	<b>0</b>	<b>40</b>	<b>197</b>	<b>237</b>	<b>13</b>

Sumber/Source: RSU Nurdin Hamzah Kabupaten Tanjung Jabung Timur/Nurdin Hamzah Hospital



**Tabel**  
**Table** 4.2.10

**Jumlah Kasus Baru Rawat Jalan Menurut 25 Jenis Penyakit yang Diamati dan Kelompok Umur di Rumah Sakit Umum Kabupaten Tanjung Jabung Timur, 2021**  
**Number of New Cases by 25 Kind of Disease & Age Group in Public Hospital of Tanjung Jabung Timur Regency, 2021**

Nama Penyakit <i>Kind of Diseases</i>	Kelompok Umur (tahun) <i>Age Group (years old)</i>					Jumlah <i>Total</i>
	<1	1 - 4	5 - 14	15 - 44	>45	
(1)	(2)	(3)	(4)	(5)	(6)	(7)
Kolera	-	-	-	-	-	-
Diare	16	11	3	8	47	85
Disentri	-	-	-	-	-	-
Tifoid	-	-	-	10	3	13
TB Paru BTA+	-	2	2	26	17	47
TB Paru Klinis	-	-	-	4	13	17
Kusta MB	-	-	-	-	-	-
Kusta PB	-	-	-	-	-	-
Difteri	-	-	-	1	-	1
Batuk Rejan	-	-	-	-	-	-
Tetanus	-	-	-	-	-	-
Poliomyelitis Akut	-	-	-	-	-	-
Campak	-	-	-	-	-	-
Hepatitis	-	-	-	2	-	2
Rabies	-	-	-	-	-	-

Lanjutan Tabel/*Continued Table* 4.2.10

Nama Penyakit <i>Kind of Diseases</i>	Kelompok Umur (tahun) <i>Age Group (years old)</i>					Jumlah <i>Total</i>
	<1	1 - 4	5 - 14	15 - 44	>45	
(1)	(2)	(3)	(4)	(5)	(6)	(7)
DBD (DHF)	-	-	-	3	1	4
Malaria	-	-	-	-	-	-
Sifilis	-	-	-	-	-	-
Infeksi Konokok	-	-	-	-	-	-
Frambosia	-	-	-	-	-	-
Filariasis	-	-	-	-	-	-
Pneumonia	-	4	-	5	9	18
Tetanus Neonatorum	-	-	-	-	-	-
Infeksi Meningokok	-	-	-	16	2	18
TBC Meningitis dan SS	-	-	-	-	-	-
<b>Jumlah/Total</b>	<b>16</b>	<b>17</b>	<b>5</b>	<b>75</b>	<b>92</b>	<b>205</b>

Sumber/*Source*: RSU Nurdin Hamzah Kabupaten Tanjung Jabung Timur/Nurdin Hamzah Hospital

**Tabel** 4.2.11  
**Table**

**Jumlah Pasien dan Kematian Rawat Inap Menurut 25 Jenis Penyakit yang Diamati dan Kelompok Umur di Rumah Sakit Umum Kabupaten Tanjung Jabung Timur, 2021**  
**Number of Patients & Stay Care Patient Death by 25 Kind of Disease & Age Group in Public Hospital of Tanjung Jabung Timur Regency, 2021**

Nama Penyakit <i>Kind of Diseases</i>	Kelompok Umur (tahun) <i>Age Group (years old)</i>					Jumlah <i>Total</i>	Kematian <i>Death Rate</i>
	<1	1 - 4	5 - 14	15 - 44	>45		
(1)	(2)	(3)	(4)	(5)	(6)	(7)	(8)
Kolera	-	-	-	-	-	-	-
Diare	3	3	-	5	14	25	-
Disentri	-	-	-	1	1	2	-
Tifoid	-	-	3	2	-	5	-
TB Paru BTA+	-	-	-	1	5	6	-
TB Paru Klinis	-	-	-	-	-	-	-
Kusta MB	-	-	-	-	-	-	-
Kusta PB	-	-	-	-	-	-	-
Difteri	-	-	-	-	-	-	-
Batuk Rejan	-	-	-	-	-	-	-
Tetanus	-	-	-	-	-	-	-
Poliomyelitis Akut	-	-	-	-	-	-	-
Campak	-	-	-	-	-	-	-
Hepatitis	-	-	-	1	1	2	-
Rabies	-	-	-	-	-	-	-

Lanjutan Tabel/*Continued Table* 4.2.11

Nama Penyakit <i>Kind of Diseases</i>	Kelompok Umur (tahun) <i>Age Group (years old)</i>					Jumlah <i>Total</i>	Kematian <i>Death Rate</i>
	<1	1 - 4	5 - 14	15 - 44	>45		
(1)	(2)	(3)	(4)	(5)	(6)	(7)	(8)
DBD (DHF)	-	-	-	1	-	1	-
Malaria	-	-	-	2	2	4	-
Sifilis	-	-	-	-	-	-	-
Infeksi Konokok	-	-	-	-	-	-	-
Frambosia	-	-	-	-	-	-	-
Filariasis	-	-	-	-	-	-	-
Pneumonia	-	-	1	175	263	439	-
Tetanus Neonatorum	-	-	-	-	-	-	-
Infeksi Meningokok	-	-	-	-	-	-	-
TBC Meningitis dan SS	-	-	-	-	-	-	-
<b>Jumlah/Total</b>	<b>3</b>	<b>3</b>	<b>4</b>	<b>188</b>	<b>286</b>	<b>484</b>	<b>-</b>

Sumber/*Source*: RSU Nurdin Hamzah Kabupaten Tanjung Jabung Timur/Nurdin Hamzah Hospital

**Tabel** 4.2.12  
**Table**

**Jumlah Fasilitas Tempat Tidur di Rumah Sakit Umum  
Kabupaten Tanjung Jabung Timur, 2021**  
**Number of Room Facilities in Public Hospital of Tanjung  
Jabung Timur Regency, 2021**

Nama Penyakit <i>Kind of Disease</i>	Jumlah Fasilitas Tempat Tidur <i>Number of Room Facilities</i>		
	2019	2020	2021
(1)	(2)		
Penyakit Dalam	9	9	32
Bedah	15	15	15
Kebidanan	9	9	12
Anak	9	9	9
Gawat Darurat	4	5	6
ICU	3	3	5
PRT	8	10	9
Paru	9	9	20
VIP	4	4	4
Jantung	-	-	9
Isolasi Covid-19	-	31	16
<b>Jumlah/Total</b>	<b>70</b>	<b>104</b>	<b>137</b>

Sumber/Source: RSU Nurdin Hamzah Kabupaten Tanjung Jabung Timur/Nurdin Hamzah Hospital

**Tabel 4.2.13** Jumlah Pasien Berdasarkan Jenis Pelayanan di Rumah Sakit Umum Tanjung Jabung Timur, 2021  
**Number of Patients by Type of Services in Public Hospital of Tanjung Jabung Timur Regency, 2021**

Jenis Pelayanan Type of Services	Jumlah Pasien Number of Patients	
	2020	2021
(1)	(2)	(3)
Instalasi Gawat Darurat	3 190	2 830
Poliklinik Penyakit Dalam	2 484	2 633
Poliklinik Anak	259	252
Poliklinik Kebidanan	2 127	1 615
Poliklinik Umum	502	728
Poliklinik Gigi	169	96
Poliklinik Bedah	722	830
Poliklinik THT	632	640
Poliklinik Mata	697	759
Poliklinik Paru	692	611
Poliklinik Syaraf	422	693
Rawat Inap Penyakit Dalam	546	484
Rawat Inap Kebidanan	403	207
Rawat Inap Anak	168	100
Rawat Inap Bedah	343	384
Rawat Inap VIP	96	-
ICU	127	79
Perinatologi	218	145
Paru	53	-
Isolasi Covid-19	110	416
<b>Jumlah/Total</b>	<b>13 960</b>	<b>13 502</b>

Sumber/Source: RSU Nurdin Hamzah Kabupaten Tanjung Jabung Timur/Nurdin Hamzah Hospital

**Tabel**  
**Table** 4.2.14**Jumlah 10 Penyakit Terbanyak di Rumah Sakit Umum  
Kabupaten Tanjung Jabung Timur, 2021**  
**Number of 10 Most Diseases in Public Hospital of Tanjung  
Jabung Timur Regency, 2021**

<b>Nama Penyakit</b> <i>Kind of Disease</i>	<b>Jumlah</b> <i>Total</i>
(1)	(2)
Hypertensi	423
Dyspepsia	458
Diabetes Melitus	370
CHF	165
PPOK	100
ISPA	126
TB Paru	102
Infeksi Saluran Kemih (ISK)	114
Anemia	65
Gastro Enteritis	1
<b>Jumlah Sepuluh Besar</b>	<b>1 924</b>
<b>Penyakit Lain</b>	<b>9 763</b>
<b>Total</b>	<b>11 687</b>

Sumber/Source: RSU Nurdin Hamzah Kabupaten Tanjung Jabung Timur/Nurdin Hamzah Hospital

**Tabel 4.2.15** Jumlah 10 Penyakit Terbanyak Rawat Inap di Rumah Sakit Umum Kabupaten Tanjung Jabung Timur, 2021  
**Table** Number of 10 Most Diseases Hospitalization in Public Hospital of Tanjung Jabung Timur Regency, 2021

Nama Penyakit <i>Kind of Disease</i>	Jumlah <i>Total</i>
(1)	(2)
Hypertensi	81
Diabetes Melitus	61
Stroke Non Hemorage	8
Dyspepsia	101
Anemia	50
CHF	65
PPOK	19
TB Paru	3
Malaria	2
Gastro Enteritis	-
<b>Jumlah Sepuluh Besar</b>	<b>390</b>
<b>Penyakit Lain</b>	<b>1 425</b>
<b>Total</b>	<b>1 815</b>

Sumber/Source: RSU Nurdin Hamzah Kabupaten Tanjung Jabung Timur/Nurdin Hamzah Hospital



**Tabel**  
**Table** 4.2.16**Banyaknya Akseptor Baru menurut Kecamatan dan Jenis Kontrasepsi di Kabupaten Tanjung Jabung Timur, 2021**  
**Number of New Acceptor By Subdistrict and Contraceptive Methods in Tanjung Jabung Timur Regency, 2021**

Kecamatan Subdistrict	IUD IUD	Implan Implant	Tubektomi Tubektomi	Vasektomi Vasectomi
(1)	(2)	(3)	(4)	(5)
Mendahara	3	43	3	-
Mendahara Ulu	13	89	4	-
Geragai	12	35	3	-
Dendang	12	118	2	-
Muara Sabak Barat	21	63	3	-
Muara Sabak Timur	1	28	1	-
Kuala Jambi	1	17	-	-
Rantau Rasau	6	127	1	-
Berbak	4	38	-	-
Nipah Panjang	7	17	2	-
Sadu	9	15	2	2
<b>Tanjung Jabung Timur</b>	<b>89</b>	<b>590</b>	<b>21</b>	<b>2</b>

Sumber/Source: Badan PP dan KB Kabupaten Tanjung Jabung Timur/PP and KB Board of Tanjung Jabung Timur

Lanjutan Tabel/*Continued Table 4.2.16*

Kecamatan <i>Subdistrict</i>	Pil <i>Pill</i>	Kondom <i>Condom</i>	Suntikan <i>Injection</i>	Jumlah <i>Total</i>
(1)	(6)	(7)	(8)	(9)
Mendahara	131	11	154	345
Mendahara Ulu	185	5	290	586
Geragai	33	6	128	217
Dendang	196	7	353	688
Muara Sabak Barat	69	24	170	350
Muara Sabak Timur	65	1	128	224
Kuala Jambi	93	3	132	246
Rantau Rasau	268	18	379	799
Berbak	81	8	105	236
Nipah Panjang	107	2	210	345
Sadu	201	32	130	391
<b>Tanjung Jabung Timur</b>	<b>1 429</b>	<b>117</b>	<b>2 179</b>	<b>4 427</b>

Sumber/*Source*: Badan PP dan KB Kabupaten Tanjung Jabung Timur/PP and KB Board of Tanjung Jabung Timur

**Tabel**  
**Table** 4.2.17

**Banyaknya Akseptor KB Aktif menurut Kecamatan dan Jenis Kontrasepsi di Kabupaten Tanjung Jabung Timur, 2021**  
**Number of Active Family Planning Acceptor By Subdistrict and Contraceptive Methods in Tanjung Jabung Timur Regency, 2021**

Kecamatan Subdistrict	IUD IUD	Implan Implant	Tubektomi Tubektomi	Vasektomi Vasectomy
(1)	(2)	(3)	(4)	(5)
Mendahara	14	124	3	-
Mendahara Ulu	18	192	16	5
Geragai	65	470	66	2
Dendang	76	263	48	1
Muara Sabak Barat	110	263	34	2
Muara Sabak Timur	42	274	33	6
Kuala Jambi	8	103	19	1
Rantau Rasau	12	322	24	11
Berbak	11	167	9	6
Nipah Panjang	28	185	13	2
Sadu	17	72	15	1
<b>Tanjung Jabung Timur</b>	<b>401</b>	<b>2 435</b>	<b>280</b>	<b>37</b>

Sumber/Source: Badan PP dan KB Kabupaten Tanjung Jabung Timur/PP and KB Board of Tanjung Jabung Timur

Lanjutan Tabel/*Continued Table 4.2.17*

<b>Kecamatan Subdistrict</b>	<b>Pil Pill</b>	<b>Kondom Condom</b>	<b>Suntikan Injection</b>
(1)	(6)	(7)	(8)
Mendahara	1 229	5	1 413
Mendahara Ulu	618	11	976
Geragai	1 026	65	1 595
Dendang	572	43	961
Muara Sabak Barat	506	23	1 442
Muara Sabak Timur	750	20	1 818
Kuala Jambi	407	19	925
Rantau Rasau	797	22	2 166
Berbak	389	6	900
Nipah Panjang	587	23	1 857
Sadu	305	18	791
<b>Tanjung Jabung Timur</b>	<b>7 186</b>	<b>255</b>	<b>14 844</b>

Lanjutan Tabel/*Continued Table* 4.2.17

Kecamatan <i>Subdistrict</i>	Mal <i>Mal</i>	Tradisional <i>Traditional</i>	Jumlah <i>Total</i>
(1)	(6)	(7)	(9)
Mendahara	1	10	2 799
Mendahara Ulu	2	16	1 854
Geragai	1	16	3 306
Dendang	-	7	1 971
Muara Sabak Barat	-	30	2 410
Muara Sabak Timur	1	23	2 967
Kuala Jambi	1	13	1 496
Rantau Rasau	-	40	3 394
Berbak	-	6	1 494
Nipah Panjang	0	15	2 710
Sadu	3	5	1 227
<b>Tanjung Jabung Timur</b>	<b>9</b>	<b>181</b>	<b>25 628</b>

Sumber/*Source*: Badan PP dan KB Kabupaten Tanjung Jabung Timur/PP and KB Board of Tanjung Jabung Timur

**Tabel 4.2.18** Banyaknya Akseptor Baru menurut Kecamatan dan Jenis Kontrasepsi di Kabupaten Tanjung Jabung Timur, 2021  
**Number of New Acceptor By Subdistrict and Contraceptive Methods in Tanjung Jabung Timur Regency, 2021**

Kecamatan Subdistrict	IUD IUD		Implan Implant	
	Akseptor	%	Akseptor	%
(1)	(2)	(3)	(4)	(5)
Mendahara	14	3,49	124	5,09
Mendahara Ulu	18	4,49	192	7,89
Geragai	65	16,21	470	19,30
Dendang	76	18,95	263	10,80
Muara Sabak Barat	110	27,43	263	10,80
Muara Sabak Timur	42	10,47	274	11,25
Kuala Jambi	8	2,00	103	4,23
Rantau Rasau	12	2,99	322	13,22
Berbak	11	2,74	167	6,86
Nipah Panjang	28	6,98	185	7,60
Sadu	17	4,24	72	2,96
<b>Tanjung Jabung Timur</b>	<b>401</b>	<b>100,00</b>	<b>2 435</b>	<b>100,00</b>

Lanjutan Tabel/*Continued Table* 4.2.18

Kecamatan <i>Subdistrict</i>	Tubektomi <i>Tubectomi</i>		Vasektomi <i>Vasectomi</i>	
	Akseptor	%	Akseptor	%
(1)	(6)	(7)	(8)	(9)
Mendahara	3	1,07	-	-
Mendahara Ulu	16	5,71	5	13,51
Geragai	66	23,57	2	5,41
Dendang	48	17,14	1	2,70
Muara Sabak Barat	34	12,14	2	5,41
Muara Sabak Timur	33	11,79	6	16,22
Kuala Jambi	19	6,79	1	2,70
Rantau Rasau	24	8,57	11	29,73
Berbak	9	3,21	6	16,22
Nipah Panjang	13	4,64	2	5,41
Sadu	15	5,36	1	2,70
<b>Tanjung Jabung Timur</b>	<b>280</b>	<b>100,00</b>	<b>37</b>	<b>100,00</b>

Lanjutan Tabel/Continued Table 4.2.18

Kecamatan Subdistrict	Pil Pill		Kondom Condomi	
	Akseptor	%	Akseptor	%
(1)	(10)	(11)	(12)	(13)
Mendahara	1 229	17,10	5	1,96
Mendahara Ulu	618	8,60	11	4,31
Geragai	1 026	14,28	65	25,49
Dendang	572	7,96	43	16,86
Muara Sabak Barat	506	7,04	23	9,02
Muara Sabak Timur	750	10,44	20	7,84
Kuala Jambi	407	5,66	19	7,45
Rantau Rasau	797	11,09	22	8,63
Berbak	389	5,41	6	2,35
Nipah Panjang	587	8,17	23	9,02
Sadu	305	4,24	18	7,06
<b>Tanjung Jabung Timur</b>	<b>7 186</b>	<b>100,00</b>	<b>255</b>	<b>100,00</b>



Lanjutan Tabel/*Continued Table* 4.2.18

Kecamatan <i>Subdistrict</i>	Suntikan <i>Injection</i>		Mal <i>Mal</i>	
	Akseptor	%	Akseptor	%
(1)	(6)	(7)	(8)	(9)
Mendahara	1 413	9,52	1	11,11
Mendahara Ulu	976	6,58	2	22,22
Geragai	1 595	10,75	1	11,11
Dendang	961	6,47	-	-
Muara Sabak Barat	1 442	9,71	-	-
Muara Sabak Timur	1 818	12,25	1	11,11
Kuala Jambi	925	6,23	1	11,11
Rantau Rasau	2 166	14,59	-	-
Berbak	900	6,06	-	-
Nipah Panjang	1 857	12,51	-	-
Sadu	791	5,33	3	33,33
<b>Tanjung Jabung Timur</b>	<b>14 844</b>	<b>100,00</b>	<b>9</b>	<b>100,00</b>

Lanjutan Tabel/*Continued Table* 4.2.18

Kecamatan Subdistrict	Tradisional Traditional		Jumlah Total	
	Akseptor	%	Akseptor	%
(1)	(6)	(7)	(8)	(9)
Mendahara	10	5,52	2 799	10,92
Mendahara Ulu	16	8,84	1 854	7,23
Geragai	16	8,84	3 306	12,90
Dendang	7	3,87	1 971	7,69
Muara Sabak Barat	30	16,57	2 410	9,40
Muara Sabak Timur	23	12,71	2 967	11,58
Kuala Jambi	13	7,18	1 496	5,84
Rantau Rasau	40	22,10	3 394	13,24
Berbak	6	3,31	1 494	5,83
Nipah Panjang	15	8,29	2 710	10,57
Sadu	5	2,76	1 227	4,79
<b>Tanjung Jabung Timur</b>	<b>181</b>	<b>100,00</b>	<b>25 628</b>	<b>100,00</b>

Sumber/*Source*: Badan PP dan KB Kabupaten Tanjung Jabung Timur/PP and KB Board of Tanjung Jabung Timur

### 4.3 AGAMA DAN SOSIAL LAINNYA RELIGION AND OTHER SOCIAL AFFAIRS

**Tabel 4.3.1** Jumlah Penduduk Menurut Kecamatan dan Agama yang Dianut di Kabupaten Tanjung Jabung Timur, 2021  
*Population by Subdistrict and Religion in Tanjung Jabung Timur Regency, 2021*

Kecamatan Subdistrict	Islam	Protestan Protestant	Katolik Catholic	Hindu	Budha Buddha	Lainnya Others
(1)	(2)	(3)	(4)	(5)	(6)	(7)
Mendahara	...	...	...	...	...	...
Mendahara Ulu	...	...	...	...	...	...
Geragai	...	...	...	...	...	...
Dendang	...	...	...	...	...	...
Muara Sabak Barat	...	...	...	...	...	...
Muara Sabak Timur	...	...	...	...	...	...
Kuala Jambi	...	...	...	...	...	...
Rantau Rasau	...	...	...	...	...	...
Berbak	...	...	...	...	...	...
Nipah Panjang	...	...	...	...	...	...
Sadu	...	...	...	...	...	...
<b>Tanjung Jabung Timur</b>	...	...	...	...	...	...

Catatan/Note: ...

Sumber/Source: ...

**Tabel**  
**Table** 4.3.2**Jumlah Tempat Peribadatan Menurut Kecamatan di  
Kabupaten Tanjung Jabung Timur, 2021**  
**Number of Places of Worship by Subdistrict in Tanjung  
Jabung Timur Regency, 2021**

Kecamatan Subdistrict	Masjid Mosque	Mushola Pray Room	Gereja Protestan Protestant Church	Gereja Katholik Catholic Church	Pura Temple	Vihara
(1)	(2)	(3)	(4)	(5)	(6)	(7)
Mendahara	...	...	...	...	...	...
Mendahara Ulu	...	...	...	...	...	...
Geragai	...	...	...	...	...	...
Dendang	...	...	...	...	...	...
Muara Sabak Barat	...	...	...	...	...	...
Muara Sabak Timur	...	...	...	...	...	...
Kuala Jambi	...	...	...	...	...	...
Rantau Rasau	...	...	...	...	...	...
Berbak	...	...	...	...	...	...
Nipah Panjang	...	...	...	...	...	...
Sadu	...	...	...	...	...	...
<b>Tanjung Jabung Timur</b>	...	...	...	...	...	...

Catatan/Note: ...

Sumber/Source: ...

**Tabel**  
**Table** 4.3.3

**Jumlah Desa<sup>1</sup>/Kelurahan yang Mengalami Bencana Alam<sup>2</sup>  
Menurut Kecamatan di Kabupaten Tanjung Jabung Timur,  
2019–2021**  
*Number of Villages<sup>1</sup>/Kelurahan that Had Natural Disaster<sup>2</sup>  
by Subdistrict in Tanjung Jabung Timur Regency, 2019–  
2021*

Kecamatan Subdistrict	Banjir/Flood		
	2019	2020	2021
(1)	(2)	(3)	(4)
Mendahara	–	–	–
Mendahara Ulu	3	1	–
Geragai	4	2	5
Dendang	–	1	–
Muara Sabak Barat	–	–	–
Muara Sabak Timur	–	–	2
Kuala Jambi	–	–	–
Rantau Rasau	–	–	–
Berbak	–	5	5
Nipah Panjang	–	–	–
Sadu	–	–	–
<b>Tanjung Jabung Timur</b>	<b>7</b>	<b>9</b>	<b>12</b>

Lanjutan Tabel/*Continued Table* 4.3.3

Kecamatan Subdistrict	Gempa Bumi/ <i>Earthquake</i>		
	2019	2020	2021
(1)	(5)	(6)	(7)
Mendahara	-	-	-
Mendahara Ulu	-	-	-
Geragai	-	-	-
Dendang	-	-	-
Muara Sabak Barat	-	-	-
Muara Sabak Timur	-	-	-
Kuala Jambi	-	-	-
Rantau Rasau	-	-	-
Berbak	-	-	-
Nipah Panjang	-	-	-
Sadu	-	-	-
<b>Tanjung Jabung Timur</b>	-	-	-

Lanjutan Tabel/*Continued Table* 4.3.3

Kecamatan <i>Subdistrict</i>	Tanah Longsor/ <i>Landslide</i>		
	2019	2020	2021
(1)	(8)	(9)	(10)
Mendahara	1	–	2
Mendahara Ulu	–	–	–
Geragai	–	–	–
Dendang	–	–	–
Muara Sabak Barat	–	–	–
Muara Sabak Timur	–	–	–
Kuala Jambi	–	–	–
Rantau Rasau	–	–	–
Berbak	–	–	–
Nipah Panjang	–	–	–
Sadu	–	–	–
<b>Tanjung jabung Timur</b>	<b>1</b>	<b>–</b>	<b>2</b>

Catatan/*Note*: <sup>1</sup> Desa pada tabel ini termasuk Unit Permukiman Transmigrasi (UPT) yang masih dibina oleh kementerian terkait dan nagari di Provinsi Sumatera Barat/*Villages in this table are included in Transmigration Settlement Unit which is still fostered by the relevant ministries and the nagari in the Province of Sumatera Barat*

<sup>2</sup> Kejadian dalam setahun sebelum tahun pencacahan/*Occured during the last one year before the enumeration years*

Sumber/*Source*: BPS, Pendataan Potensi Desa (Podes)/*BPS-Statistics Indonesia, Village Potential Data Collecting*

#### 4.4 KRIMINALITAS CRIMINALITY

**Tabel 4.4.1** Jumlah Kecelakaan Meninggal, Luka Ringan, Luka Berat, dan Kerugian Material di Kabupaten Tanjung Jabung Timur, 2017 - 2021  
*Number of Traffic Accidents and Loss in Tanjung Jabung Timur Regency, 2017- 2021*

Kecelakaan <i>Traffic Accidents</i>	2017	2018	2019	2020	2021
(1)	(2)	(3)	(4)	(5)	(6)
Luka Ringan <i>Minor Injuries</i>	30	43	29	5	...
Luka Berat <i>Serious Injuries</i>	4	6	11	13	...
Meninggal <i>Deaths</i>	9	17	18	12	...
Kerugian Material (Rp) <i>Loss (Rp)</i>	66 900 000	72 000 000	66 400 000	65 000 000	...
Kejadian Kecelakaan <i>Accidents</i>	25	38	37	21	...

Sumber/Source: POLRES Kabupaten Tanjung Jabung Timur/Police Resort of Tanjung Jabung Timur



**Tabel**  
**Table** 4.4.2

**Banyaknya Pelanggaran Lalu Lintas dan Dendanya Menurut Bulan di KabupatenTanjung Jabung Timur, 2021**  
**Number of Traffict Violations and It's Fines by Month in Tanjung Jabung Timur Regency, 2021**

<b>Bulan</b> <b>Month</b>	<b>Jumlah Pelanggaran</b> <b>Total Violations</b>	<b>Denda Pelanggaran (Rp)</b> <b>Fines (Rp)</b>
(1)	(2)	(3)
Januari/January	...	...
Februari/February	...	...
Maret/March	...	...
April/April	...	...
Mei/May	...	...
Juni/June	...	...
Juli/July	...	...
Agustus/August	...	...
September/September	...	...
Oktober/October	...	...
November/November	...	...
Desember/December	...	...
<b>Jumlah/Total</b>	...	...

Sumber/Source: POLRES Kabupaten Tanjung Jabung Timur/Police Resort of Tanjung Jabung Timur

**Tabel 4.4.3** Banyaknya Kejahatan dan Pelanggaran Menurut Bulan di Kabupaten Tanjung Jabung Timur, 2021  
**Table** **4.4.3** **Number of Crime and Violations by Month in Tanjung Jabung Timur Regency, 2021**

Bulan Month	Dilaporkan Reported	Diselesaikan Settled	Persentase (%) Percentage (%)
(1)	(2)	(3)	(4)
Januari/January	...	...	...
Februari/February	...	...	...
Maret/March	...	...	...
April/April	...	...	...
Mei/May	...	...	...
Juni/June	...	...	...
Juli/July	...	...	...
Agustus/August	...	...	...
September/September	...	...	...
Oktober/October	...	...	...
November/November	...	...	...
Desember/December	...	...	...
<b>Jumlah/Total</b>	...	...	...

Sumber/Source: POLRES Kabupaten Tanjung Jabung Timur/Police Resort of Tanjung Jabung Timur

**Tabel**  
**Table** 4.4.4

**Jumlah Surat Izin Mengemudi (SIM) yang Dikeluarkan Menurut Jenis Kelamin Tiap Bulan di Kabupaten Tanjung Jabung Timur, 2021**  
**Number of Driver Licences Issued Every Month by Sex in Tanjung Jabung Timur Regency, 2021**

Bulan Month	Laki-laki Male	Perempuan Female	Jumlah Total
(1)	(2)	(3)	(4)
Januari/January	...	...	...
Februari/February	...	...	...
Maret/March	...	...	...
April/April	...	...	...
Mei/May	...	...	...
Juni/June	...	...	...
Juli/July	...	...	...
Agustus/August	...	...	...
September/September	...	...	...
Oktober/October	...	...	...
November/November	...	...	...
Desember/December	...	...	...
<b>Jumlah/Total</b>	...	...	...

Sumber/Source: POLRES Kabupaten Tanjung Jabung Timur/Police Resort of Tanjung Jabung Timur

#### 4.5 KEMISKINAN POVERTY

**Tabel 4.5.1** **Garis Kemiskinan, Jumlah, dan Persentase Penduduk Miskin di Kabupaten Tanjung Jabung Timur, 2014–2021**  
*Poverty Line, Number, and Percentage of Poor People in Tanjung Jabung Timur Regency, 2014–2021*

Tahun Year	Garis Kemiskinan (rupiah/kapita/bulan) Poverty Line (rupiah/capita/month)	Jumlah Penduduk Miskin (ribu) Number of Poor People (thousand)	Persentase Penduduk Miskin Percentage of Poor People
(1)	(2)	(3)	(4)
2014	293 057	28,79	13,55
2015	301 563	30,18	14,17
2016	322 389	27,42	12,76
2017	338 963	27,22	12,58
2018	361 574	26,99	12,38
2019	374 735	25,35	11,54
2020	392 778	24,23	10,95
2021	406 772	24,42	11,39

Sumber/Source: .BPS, Survei Sosial Ekonomi Nasional Maret/BPS-Statistics Indonesia, March National Socioeconomic Survey

**Tabel  
Table** 4.5.2

**Indeks Kedalaman Kemiskinan dan Indeks Keparahan  
Kemiskinan di Kabupaten Tanjung Jabung Timur, 2014–  
2021**  
*Poverty Gap Index and Poverty Severity Index in Tanjung  
Jabung Timur Regency, 2014–2021*

Tahun Year	Indeks Kedalaman Kemiskinan <i>Poverty Gap Index</i>	Indeks Keparahan Kemiskinan <i>Poverty Severity Index</i>
(1)	(2)	(3)
2014	1,92	0,44
2015	1,98	0,45
2016	2,00	0,56
2017	2,98	1,05
2018	2,19	0,56
2019	1,75	0,47
2020	1,45	0,31
2021	2,07	0,61

Sumber/Source: .BPS, Survei Sosial Ekonomi Nasional Maret/BPS-Statistics Indonesia, March National Socioeconomic Survey



5

**PERTANIAN, KEHUTANAN,  
PETERNAKAN, DAN PERIKANAN**  
**AGRICULTURE, FORESTRY,  
LIVESTOCK, AND FISHERY**

Cabai Besar  
Big Chilli



Luas Panen  
Harvested Area

**229 Ha**

Produksi  
Production

**46,7 Ton**

Pisang  
Banana







**PENJELASAN TEKNIS**

1. **Lahan sawah** adalah lahan pertanian yang berpetak-petak dan dibatasi oleh pematang (galengan), saluran untuk menahan/ menyalurkan air, yang biasanya ditanami padi sawah tanpa memandang dari mana diperoleh atau status lahan tersebut. Lahan yang dimaksud termasuk lahan yang terdaftar di Pajak Bumi Bangunan, luran Pembangunan Daerah, lahan bengkok, lahan serobotan, lahan rawa yang ditanami padi dan lahan bekas tanaman tahunan yang telah dijadikan sawah, baik yang ditanami padi, palawija atau tanaman semusim lainnya.
2. **Data pokok tanaman pangan** yang dikumpulkan oleh Badan Pusat Statistik adalah luas panen dan produktivitas (hasil per hektar). Produksi merupakan hasil perkalian antara luas panen dan produktivitas. Pengumpulan data luas panen dilakukan setiap bulan dengan pendekatan area kecamatan di seluruh wilayah Indonesia. Pengumpulan data produktivitas dilakukan melalui pengukuran langsung pada plot ubinan berukuran  $2\frac{1}{2}$  m x  $2\frac{1}{2}$  m. Pengumpulan data produktivitas dilakukan setiap subround (empat bulanan) pada waktu panen petani.
3. **Data produksi padi dan palawija** yang disajikan adalah

**TECHNICAL NOTES**

1. **Wetland** is agricultural land that separated by small dykes to resist water, where the main crop is usually wetland paddy without considering where it is got from or the status of the land. It includes the land that is registered at land income tax office, regional development contribution, 'bengkok' land, illegal ownership, swamps for rice cultivation, and annual crop land mark that has been used as rice field, which are both planted with paddy, secondary crops or the other seasonal crops.
2. **The main data of food crops** collected by BPS-Statistics Indonesia are harvested area and productivity (yield per hectare). Production is the result of multiplication between harvested area and productivity. The harvested area data is collected every month using sub district area approach in all sub district in Indonesia. The productivity data collection is conducted by a direct measurement in  $2\frac{1}{2}$ m x  $2\frac{1}{2}$ m crop cutting plot. The productivity measurement is conducted in every subround (four monthly) at the time when farmers are harvesting their crops.
3. **Production of paddy and secondary crops data** are

dalam kualitas: gabah kering giling (padi), pipilan kering (jagung), biji kering (kedelai dan kacang tanah), dan umbi basah (ubi kayu dan ubi jalar).

4. **Tanaman sayuran semusim** adalah tanaman sumber vitamin, garam mineral dan lain-lain yang dikonsumsi dari bagian tanaman yang berupa daun, bunga, buah, dan umbinya, yang berumur kurang dari satu tahun.
5. **Tanaman buah-buahan semusim** adalah tanaman sumber vitamin, garam mineral, dan lain-lain yang dikonsumsi dari bagian tanaman yang berupa buah, berumur kurang dari satu tahun, tidak berbentuk pohon/rumpun tetapi menjalar dan berbatang lunak.
6. **Tanaman buah-buahan tahunan** adalah tanaman sumber vitamin, garam mineral, dan lain-lain yang dikonsumsi dari bagian tanaman yang berupa buah dan merupakan tanaman tahunan.
7. **Tanaman sayuran tahunan** adalah tanaman sumber vitamin, garam mineral, dan lain-lain yang dikonsumsi dari bagian tanaman yang berupa daun dan atau buah yang berumur lebih dari satu tahun.
8. **Tanaman biofarmaka** adalah tanaman yang bermanfaat untuk obat-obatan, kosmetik, dan kesehatan yang dikonsumsi atau digunakan dari bagian-bagian tanaman seperti daun, batang,

*presented in the form of: dry unhusked rice (paddy), dry loose maize (maize), dry shells crops (soybeans and peanuts), and fresh roots (cassava and sweet potatoes).*

4. **Seasonal vegetable plants** are plants which are the sources of vitamin, mineral salt, etc, consumed from the part of the plant in the form of leaf, flower, fruit, and root with the age of less than one year.
5. **Seasonal fruit plants** are plants which are the sources of vitamin, mineral salt, etc, consumed from the part of the plant in the form of fruits. These plants are creeps with the age of less than one year.
6. **Annual fruit plants** are plants which are the sources of vitamin, contained mineral salt, etc, consumed from the part of plant in the form of fruit and more than one year of age.
7. **Annual vegetable plants** are plants which are the sources of vitamin, contained mineral salt, etc, consumed from the part of the plant in the form of vegetable and more than one year of age.
8. **Medicinal plants** are plants which are useful for medicine. It is consumed from part of the plant such as leaf, flower, fruit, tuber, and root.

buah, umbi (rimpang) ataupun akar.

9. **Tanaman hias** adalah tanaman yang mempunyai nilai keindahan baik bentuk, warna daun, tajuk maupun bunganya, sering digunakan untuk penghias pekarangan dan lain sebagainya.
  10. **Luas panen tanaman hortikultura** adalah luas tanaman sayuran, buah-buahan, biofarmaka, dan tanaman hias yang diambil hasilnya/dipanen pada periode pelaporan.
  11. **Luas panen untuk tanaman sayuran** adalah luas tanaman yang dipanen sekaligus/habis/dibongkar dan luas tanaman yang dipanen berkali-kali (lebih dari satu kali)/belum habis.
  12. **Tanaman yang dipanen sekaligus/ habis/dibongkar** adalah tanaman yang sehabis panen langsung dibongkar/dicabut, terdiri dari bawang merah, bawang putih, bawang daun, kentang, kol/kubis, kembang kol, petsai/sawi, wortel, lobak, dan kacang merah.
  13. **Tanaman yang dipanen berkali-kali** (lebih dari satu kali)/belum habis adalah tanaman yang pemanenannya lebih dari satu kali dan biasanya dibongkar apabila panen terakhir sudah tidak memadai lagi, terdiri dari: kacang panjang, cabe besar, cabe rawit, jamur, tomat, terung, buncis, ketimun, labu siam, kangkung, bayam, melon, semangka, dan
9. **Ornamental plants** are plants which have a beauty value, either in shape, colour of leaf or crown of flower, and they are often used as a yard decorator.
  10. **Harvested area of horticulture** is area which vegetable, fruit, medicinal and ornamental plant of crop harvested during the period of report.
  11. **Harvested area of vegetables** is area of entirely plant harvested/demolished and plant harvested several times/undemolished.
  12. **Entirely plants harvested/demolished** are plants usually harvested once and demolished to be substituted by other plants, consisting of: shallots, garlic, leeks, potato, cabbage, cauli flower, mustard green, carrots, chinese radish, and red kidney beans.
  13. **Plants harvested several times/undemolished** are plants usually harvested more than once and demolished in the case that the last harvest was economically not profitable. They consist of : yard long beans, chili, small chili, mushroom, tomatoes, egg plant, french beans, cucumber, pumpkin/chajota, swamp cabbage, spinach, melon, watermelon, and blewah.

blewah.

14. **Produksi hortikultura** adalah hasil menurut bentuk produk dari setiap tanaman sayuran, buah-buahan, biofarmaka dan tanaman hias yang diambil berdasarkan luas yang dipanen/tanaman yang menghasilkan pada bulan/triwulan laporan.
15. **Data perkebunan besar** dikumpulkan oleh BPS setiap bulan secara lengkap (sensus bulanan) dengan sistem surat pos. Khusus untuk tanaman kelapa, cengkeh, dan kapok, datanya diperoleh dari Direktorat Jenderal Perkebunan. Data perkebunan rakyat juga diperoleh dari Direktorat Jenderal Perkebunan.
16. **Data populasi ternak** bersumber dari Direktorat Jenderal Peternakan dan Kesehatan Hewan Kementerian Pertanian, sedangkan jumlah pemotongan ternak merupakan hasil Survei Laporan Pemotongan Ternak. Pengumpulan data pemotongan ternak dilakukan secara lengkap setiap triwulan di seluruh Rumah Potong Hewan (RPH) dan Tempat Pemotongan Hewan (TPH) yang ada di Indonesia.
14. *Horticulture production is the standard production quantity form of vegetable, fruit, medicinal and ornamental plant based on harvested area/the number of production plants reported monthly/quarterly.*
15. *Data on estates are collected by the BPS every month on complete basis through a mailing system. Data on coconut, clove, and kapok, as well as on smallholder plantation, are acquired from the Directorate General of Estates.*
16. *Data of domestic livestock population are obtain from the Directorate General of Livestock and Animal Health Service, while data on the number of animals slaughtered are based on the quarterly survey conducted by BPS. This survey is a complete enumeration on all slaughterhouses and abattoirs in Indonesia.*

**ULASAN****DESCRIPTION**

Luas panen terluas tanaman hortikultura di Kabupaten Tanjung Jabung Timur tahun 2021 adalah tanaman cabai besar. Luas panen tanaman cabai sebesar 229 hektar. Luas panen tanaman cabai terbesar berada di Kecamatan Berbak, Kecamatan Dendang, dan Kecamatan Mendahara Ulu dengan luas panen masing-masing sebesar 79 ha, 51 ha, dan 13 ha.

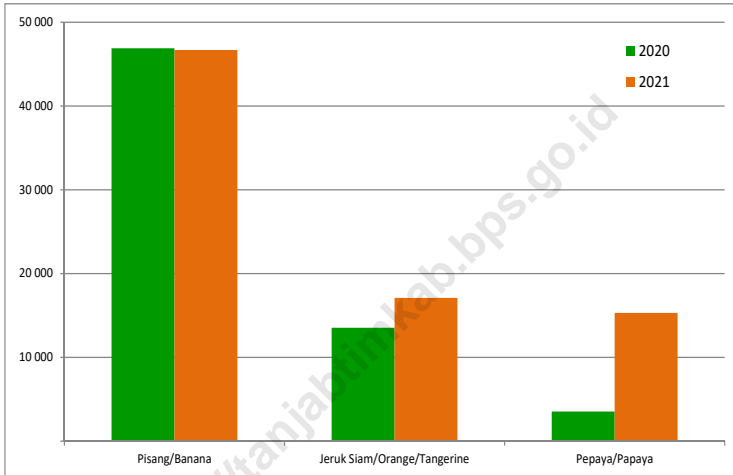
Buah pisang merupakan komoditas buah-buahan terbesar di Kabupaten Tanjung Jabung Timur dengan total produksi sebesar 46.683 quintal pada tahun 2021. Sentra produksi buah pisang berada di Kecamatan Nipah Panjang, Kecamatan Sadu, dan Kecamatan Muara Sabak Timur dengan total produksi masing-masing sebesar 9.250 quintal, 8.287 quintal, dan 8.091 quintal.

*The Largest harvested area of horticulture in Tanjung Jabung Timur 2021 is big chilli. Planted area of big chilli is 229 hectare. The largest harvest area of big chili is located in Berbak Subdistricts, Dendang Subdistricts, and Mendahara Ulu Subdistricts with harvested area of 79 ha, 51 ha, and 50 ha.*

*Banana fruit is the largest fruit commodity in Tanjung Jabung Timur Regency with total production of 46.683 quintals in 2021. The production center of banana fruit is located in Nipah Panjang Subdistrict, Sadu Subdistrict, and Muara Sabak Timur Subdistrict with total production of 9.250 quintals, 8.287 quintals, and 8.091 quintals.*

**Gambar** 5.1  
**Figures**

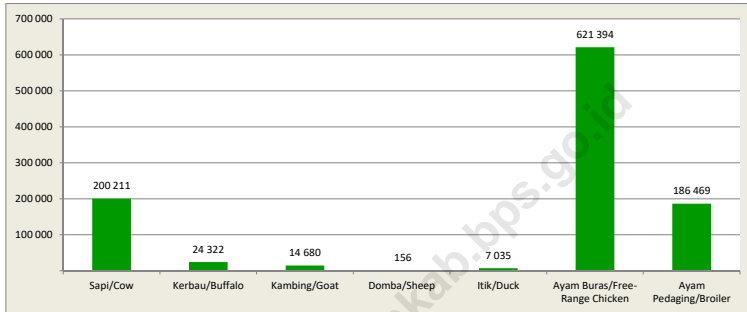
**Produksi Buah-buahan Terbesar di Kabupaten Tanjung Jabung Timur (kuintal), 2020 dan 2021**  
**Production of The Largest Fruits in Tanjung Jabung Timur (quintal), 2020 and 2021**



Sumber/Source : Dinas Tanaman Pangan dan Holtikultura Kabupaten Tanjung Jabung Timur/ *Food Crops and Horticultural Office of Tanjung Jabung Timur Regency*

**Gambar** 5.2  
**Figures**

**Produksi Daging Ternak dan Unggas di Kabupaten  
Tanjung Jabung Timur (ton), 2021**  
*Livestock and Poultry Meat Production in Tanjung Jabung  
Timur Regency (tonnes), 2021*



Sumber/Source: Dinas Perkebunan dan Peternakan Kabupaten Tanjung Jabung Timur/Estate Crops and Livestock Office of Tanjung Jabung Timur Regency

**5.1 TANAMAN PANGAN  
FOOD CROPS**

**Tabel 5.1.1 Luas Tanam dan Luas Panen Padi (Sawah & Ladang) Menurut Kecamatan di Kabupaten Tanjung Jabung Timur, 2021**  
*Planted Area and Harvested Area of Wetland & Dryland Paddy by Subdistricts in Tanjung Jabung Timur Regency, 2021*

Kecamatan Subdistrict	Sisa Tanaman Tahun Lalu Rest of Last Years	Luas Tanaman Tahun Ini Planted Area on This Year	Kerusakan/Puso Damaged		Luas Panen Harvested Area
			(Ha)	%	
(1)	(2)	(3)	(4)	(5)	(6)
Mendahara	0	0	0	-	0
Mendahara Ulu	102	0	0	-	110
Geragai	287	494	0	-	378
Dendang	1 069	1 426	0	-	1 422
Muara Sabak Barat	307	254	28	11,02	346
Muara Sabak Timur	911	1 521	17	1,12	1 845
Kuala Jambi	0	0	0	-	0
Rantau Rasau	1 947	2 100	126	6,00	1 762
Berbak	2 640	2 197	121	5,51	2 261
Nipah Panjang	1 249	2 921	0	-	3 262
Sadu	0	0	0	-	0
<b>Tanjung Jabung Timur</b>	<b>8 512</b>	<b>10 913</b>	<b>292</b>	<b>2,68</b>	<b>11 386</b>

Catatan/Note : Angka sementara/ Temporary figures

Sumber/Source: Dinas Tanaman Pangan dan Holtikultura Kabupaten Tanjung Jabung Timur/ Food Crops and Horticultural Office of Tanjung Jabung Timur Regency



**Tabel**  
**Table** 5.1.2**Luas Tanam dan Luas Panen Jagung Menurut Kecamatan di Kabupaten Tanjung Jabung Timur, 2021**  
*Planted Area and Harvested Area of Maize by Subdistricts in Tanjung Jabung Timur Regency, 2021*

<b>Kecamatan Subdistrict</b>	<b>Sisa Tanaman Tahun Lalu Rest of Last Years</b>	<b>Luas Tanaman Tahun Ini Planted Area on This Year</b>	<b>Luas Panen Harvested Area</b>
(1)	(2)	(3)	(4)
Mendahara	3	36	56
Mendahara Ulu	0	11	6
Geragai	8	54	54
Dendang	5	259	257
Muara Sabak Barat	33	45	11
Muara Sabak Timur	0	133	131
Kuala Jambi	1	0	0
Rantau Rasau	10	245	245
Berbak	3	720	714
Nipah Panjang	2	125	106
Sadu	2	0	0
<b>Tanjung Jabung Timur</b>	<b>67</b>	<b>1 628</b>	<b>1 580</b>

Catatan/Note : Angka sementara/ Temporary figures

Sumber/Source : Dinas Tanaman Pangan dan Holtikultura Kabupaten Tanjung Jabung Timur/ Food Crops and Horticultural Office of Tanjung Jabung Timur Regency

**Tabel**  
**Table** 5.1.3

**Luas Tanam dan Luas Panen Kedelai Menurut Kecamatan di Kabupaten Tanjung Jabung Timur, 2021\***  
**Planted Area and Harvested Area of Soybean by Subdistricts in Tanjung Jabung Timur Regency, 2021\***

Kecamatan Subdistrict	Sisa Tanaman Tahun Lalu Rest of Last Years	Luas Tanaman Tahun Ini Planted Area on This Year	Luas Panen Harvested Area
(1)	(2)	(3)	(4)
Mendahara	-	1	1
Mendahara Ulu	-	0	0
Geragai	-	0	0
Dendang	-	3	3
Muara Sabak Barat	-	0	0
Muara Sabak Timur	4	-	-
Kuala Jambi	0	-	-
Rantau Rasau	0	113	113
Berbak	6	24	8
Nipah Panjang	0	0	0
Sadu	0	0	0
<b>Tanjung Jabung Timur</b>	<b>10</b>	<b>141</b>	<b>125</b>

Catatan/Note : Angka sementara/ Temporary figures

Sumber/Source: Dinas Tanaman Pangan dan Holtikultura Kabupaten Tanjung Jabung Timur/ Food Crops and Horticultural Office of Tanjung Jabung Timur Regency

**Tabel**  
**Table** 5.1.4**Luas Tanam dan Luas Panen Kacang Tanah Menurut Kecamatan di Kabupaten Tanjung Jabung Timur, 2021**  
*Planted Area and Harvested Area of Peanuts by Subdistricts in Tanjung Jabung Timur Regency, 2021*

Kecamatan Subdistrict	Sisa Tanaman Tahun Lalu Rest of Last Years	Luas Tanaman Tahun Ini Planted Area on This Year	Luas Panen Harvested Area
(1)	(2)	(3)	(4)
Mendahara	-	1	1
Mendahara Ulu	-	-	-
Geragai	1	-	-
Dendang	2	3	3
Muara Sabak Barat	-	-	-
Muara Sabak Timur	2	-	-
Kuala Jambi	-	-	-
Rantau Rasau	-	113	113
Berbak	-	24	8
Nipah Panjang	-	-	-
Sadu	-	-	-
<b>Tanjung Jabung Timur</b>	<b>5</b>	<b>141</b>	<b>125</b>

Catatan/Note : Angka sementara/ Temporary figures

Sumber/Source : Dinas Tanaman Pangan dan Holtikultura Kabupaten Tanjung Jabung Timur/ Food Crops and Horticultural Office of Tanjung Jabung Timur Regency

**Tabel** 5.1.5 **Luas Tanam dan Luas Panen Kacang Hijau Menurut Kecamatan di Kabupaten Tanjung Jabung Timur, 2021**  
**Table** 5.1.5 **Planted Area and Harvested Area of Small Green by Subdistricts in Tanjung Jabung Timur Regency, 2021**

Kecamatan Subdistrict	Sisa Tanaman Tahun Lalu Rest of Last Years	Luas Tanaman Tahun Ini Planted Area on This Year	Luas Panen Harvested Area
(1)	(2)	(3)	(4)
Mendahara	-	-	-
Mendahara Ulu	-	-	-
Geragai	-	-	-
Dendang	-	1	1
Muara Sabak Barat	-	-	-
Muara Sabak Timur	-	1	1
Kuala Jambi	-	-	-
Rantau Rasau	-	-	-
Berbak	-	-	-
Nipah Panjang	-	-	-
Sadu	-	-	-
<b>Tanjung Jabung Timur</b>	<b>-</b>	<b>2</b>	<b>2</b>

Catatan/Note : Angka sementara/ Temporary figures

Sumber/Source: Dinas Tanaman Pangan dan Holtikultura Kabupaten Tanjung Jabung Timur/ Food Crops and Horticultural Office of Tanjung Jabung Timur Regency

**Tabel**  
**Table** 5.1.6**Luas Tanam dan Luas Panen Ubi Kayu Menurut Kecamatan di Kabupaten Tanjung Jabung Timur, 2021**  
*Planted Area and Harvested Area of Cassavas by Subdistricts in Tanjung Jabung Timur Regency, 2021*

<b>Kecamatan</b> <i>Subdistrict</i>	<b>Sisa Tanaman Tahun Lalu</b> <i>Rest of Last Years</i>	<b>Luas Tanaman Tahun Ini</b> <i>Planted Area on This Year</i>	<b>Luas Panen</b> <i>Harvested Area</i>
(1)	(2)	(3)	(4)
Mendahara	3	4	7
Mendahara Ulu	-	-	-
Geragai	8	17	18
Dendang	5	16	17
Muara Sabak Barat	-	-	-
Muara Sabak Timur	33	19	29
Kuala Jambi	1	-	1
Rantau Rasau	10	15	13
Berbak	3	2	3
Nipah Panjang	2	5	6
Sadu	2	3	2
<b>Tanjung Jabung Timur</b>	<b>67</b>	<b>81</b>	<b>96</b>

Catatan/Note : Angka sementara/ *Temporary figures*Sumber/Source : Dinas Tanaman Pangan dan Holtikultura Kabupaten Tanjung Jabung Timur/ *Food Crops and Horticultural Office of Tanjung Jabung Timur Regency*

**Tabel**  
**Table** 5.1.7

**Luas Tanam dan Luas Panen Ubi Jalar Menurut Kecamatan di Kabupaten Tanjung Jabung Timur, 2021<sup>x</sup>**  
**Planted Area and Harvested Area of Sweet Potatoes by Subdistricts in Tanjung Jabung Timur Regency, 2021<sup>x</sup>**

Kecamatan Subdistrict	Sisa Tanaman Tahun Lalu Rest of Last Years	Luas Tanaman Tahun Ini Planted Area on This Year	Luas Panen Harvested Area
(1)	(2)	(3)	(4)
Mendahara	-	-	-
Mendahara Ulu	-	-	-
Geragai	-	11	10
Dendang	3	5	6
Muara Sabak Barat	-	-	-
Muara Sabak Timur	4	20	21
Kuala Jambi	-	-	-
Rantau Rasau	-	-	-
Berbak	-	2	2
Nipah Panjang	-	4	2
Sadu	-	-	-
<b>Tanjung Jabung Timur</b>	<b>7</b>	<b>42</b>	<b>41</b>

Catatan/Note : Angka sementara/ Temporary figures

Sumber/Source: Dinas Tanaman Pangan dan Holtikultura Kabupaten Tanjung Jabung Timur/ Food Crops and Horticultural Office of Tanjung Jabung Timur Regency

## 5.2 HORTIKULTURA

### HORTICULTURE

**Tabel** 5.2.1 **Luas Panen Tanaman Sayuran Menurut Kecamatan dan Jenis Tanaman di Kabupaten Tanjung Jabung Timur (ha), 2020 dan 2021**  
**Harvested Area of Vegetables by Subdistrict and Kind of Plant in Tanjung Jabung Timur Regency (ha), 2020 and 2021**

Kecamatan Subdistrict	Bawang Merah Shallot		Cabai Besar Chili/Big Chili	
	2020	2021*	2020	2021*
(1)	(2)	(3)	(4)	(5)
Mendahara	-	-	2	-
Mendahara Ulu	2	6	11	50
Geragai	-	-	7	14
Dendang	-	-	11	51
Muara Sabak Barat	-	1	13	3
Muara Sabak Timur	-	-	12	13
Kuala Jambi	-	-	-	-
Rantau Rasau	-	-	6	9
Berbak	-	-	39	79
Nipah Panjang	-	-	6	10
Sadu	-	-	3	-
<b>Tanjung Jabung Timur</b>	<b>2</b>	<b>7</b>	<b>110</b>	<b>229</b>

Lanjutan Tabel/Continued Table 5.2.1

Kecamatan Subdistrict	Cabai Rawit Chili/Cayenne Pepper		Kacang Panjang Long Beans	
	2020	2021*	2020	2021*
(1)	(6)	(7)	(8)	(9)
Mendahara	10	31	-	8
Mendahara Ulu	1	21	-	1
Geragai	8	13	6	22
Dendang	10	31	15	26
Muara Sabak Barat	5	5	9	5
Muara Sabak Timur	19	27	6	6
Kuala Jambi	2	1	-	-
Rantau Rasau	-	-	4	-
Berbak	3	-	3	9
Nipah Panjang	3	6	4	15
Sadu	-	3	-	-
<b>Tanjung Jabung Timur</b>	<b>61</b>	<b>138</b>	<b>47</b>	<b>72</b>



Lanjutan Tabel/*Continued Table* 5.2.1

Kecamatan Subdistrict	Kangkung Water Spinach		Ketimun Cucumber	
	2020	2021*	2020	2021*
(1)	(10)	(11)	(12)	(13)
Mendahara	-	-	-	-
Mendahara Ulu	-	-	-	-
Geragai	7	11	5	18
Dendang	15	20	9	14
Muara Sabak Barat	4	3	6	2
Muara Sabak Timur	3	2	-	-
Kuala Jambi	1	-	-	-
Rantau Rasau	11	10	-	-
Berbak	1	3	3	6
Nipah Panjang	12	16	4	10
Sadu	1	12	-	-
<b>Tanjung Jabung Timur</b>	<b>55</b>	<b>77</b>	<b>27</b>	<b>50</b>

Lanjutan Tabel/*Continued Table 5.2.1*

Kecamatan Subdistrict	Bayam Spinach		Terung Eggplant		Tomat Tomato	
	2020	2021 <sup>x</sup>	2020	2021 <sup>x</sup>	2020	2021 <sup>x</sup>
(1)	(14)	(15)	(16)	(17)	(18)	(19)
Mendahara	-	-	-	4	-	2
Mendahara Ulu	-	-	-	-	-	1
Geragai	4	-	7	13	1	7
Dendang	14	21	8	30	5	13
Muara Sabak Barat	-	-	6	2	5	1
Muara Sabak Timur	1	-	2	2	2	-
Kuala Jambi	-	-	-	-	-	-
Rantau Rasau	-	-	-	-	-	-
Berbak	1	-	1	8	1	4
Nipah Panjang	10	7	3	11	4	8
Sadu	-	-	-	-	-	-
<b>Tanjung Jabung Timur</b>	<b>30</b>	<b>28</b>	<b>27</b>	<b>70</b>	<b>18</b>	<b>36</b>

Catatan/Note: <sup>x</sup>Angka Sementara (ASEM)/ Preliminary Figures

Sumber/Source: BPS, Statistik Pertanian Hortikultura SPH-SBS/BPS-Statistics Indonesia, Agricultural Statistic for Horticulture SPH-SBS

Tabel  
Table 5.2.2

**Produksi Tanaman Sayuran Menurut Kecamatan dan Jenis Tanaman di Kabupaten Tanjung Jabung Timur (kuintal), 2020 dan 2021**  
***Production of Vegetables by Subdistrict and Kind of Plant in Tanjung Jabung Timur Regency (quintal), 2020 and 2021***

Kecamatan Subdistrict	Bawang Merah Shallot		Cabai Besar Chili/Big Chili	
	2020	2021*	2020	2021*
(1)	(2)	(3)	(4)	(5)
Mendahara	...	-	...	-
Mendahara Ulu	...	75,00	...	273
Geragai	...	-	...	611
Dendang	...	-	...	1 461
Muara Sabak Barat	...	3,00	...	16 816
Muara Sabak Timur	...	-	...	359
Kuala Jambi	...	-	...	-
Rantau Rasau	...	-	...	5 975
Berbak	...	-	...	9 200
Nipah Panjang	...	-	...	48
Sadu	...	-	...	0
<b>Tanjung Jabung Timur</b>	...	<b>78,00</b>	...	<b>34 743</b>

Lanjutan Tabel/Continued Table 5.2.2

Kecamatan Subdistrict	Cabai Rawit Chili/Cayenne Pepper		Kacang Panjang Long Beans	
	2020	2021*	2020	2021*
(1)	(6)	(7)	(8)	(9)
Mendahara	...	2 771,00	...	150
Mendahara Ulu	...	78,00	...	70
Geragai	...	442,00	...	778
Dendang	...	693,00	...	974
Muara Sabak Barat	...	23,60	...	122
Muara Sabak Timur	...	411,00	...	95
Kuala Jambi	...	38,00	...	-
Rantau Rasau	...	-	...	-
Berbak	...	-	...	1 378
Nipah Panjang	...	30,00	...	54
Sadu	...	21,85	...	-
<b>Tanjung Jabung Timur</b>	...	<b>4 508,45</b>	...	<b>3 621</b>

Lanjutan Tabel/*Continued Table 5.2.2*

Kecamatan Subdistrict	Kangkung Water Spinach		Ketimun Cucumber	
	2020	2021*	2020	2021*
(1)	(10)	(11)	(12)	(13)
Mendahara	...	-	...	-
Mendahara Ulu	...	-	...	-
Geragai	...	303	...	891
Dendang	...	956	...	589
Muara Sabak Barat	...	107	...	68
Muara Sabak Timur	...	24	...	-
Kuala Jambi	...	-	...	-
Rantau Rasau	...	296	...	-
Berbak	...	241	...	1 229
Nipah Panjang	...	57	...	36
Sadu	...	29	...	-
<b>Tanjung Jabung Timur</b>	...	<b>2 013</b>	...	<b>2 813</b>

Lanjutan Tabel/Continued Table 5.2.2

Kecamatan Subdistrict	Bayam Spinach		Terung Eggplant		Tomat Tomato	
	2020	2021 <sup>x</sup>	2020	2021 <sup>x</sup>	2020	2021 <sup>x</sup>
(1)	(14)	(15)	(16)	(17)	(18)	(19)
Mendahara	...	-	...	146	...	152
Mendahara Ulu	...	-	...	625	...	60
Geragai	...	921	...	713	...	249
Dendang	...	-	...	56	...	356
Muara Sabak Barat	...	-	...	23	...	40
Muara Sabak Timur	...	-	...	-	...	-
Kuala Jambi	...	-	...	-	...	-
Rantau Rasau	...	-	...	1 099	...	-
Berbak	...	-	...	49	...	1 114
Nipah Panjang	...	25	...	-	...	223
Sadu	...	-	...	-	...	-
<b>Tanjung Jabung Timur</b>	...	<b>946</b>	...	<b>2 711</b>	...	<b>2 194</b>

Catatan/Note: <sup>x</sup>Angka Sementara (ASEM)/ Preliminary Figures

Sumber/Source: BPS, Statistik Pertanian Hortikultura SPH-SBS/BPS-Statistics Indonesia, Agricultural Statistic for Horticulture SPH-SBS

**Tabel**  
**Table** 5.2.3

**Luas Panen Tanaman Sayuran dan Buah-buahan Semusim Menurut Jenis Tanaman di Kabupaten Tanjung Jabung Timur (ha), 2018–2021**  
*Harvested Area of Seasonal Vegetables and Fruits by Kind of Plant in Tanjung Jabung Timur Regency (ha), 2018–2021*

Jenis Tanaman Kind of Plants	2018	2019	2020	2021 <sup>x</sup>
(1)	(2)	(3)	(4)	(5)
<b>Sayuran/Vegetables:</b>				
Bawang Daun/ <i>Wlech Onion</i>	–	–	-	-
Bawang Merah/ <i>Shallot</i>	5	–	2	7
Bawang Putih/ <i>Garlic</i>	–	–	-	-
Bayam/ <i>Spinach</i>	32	35	30	28
Buncis/ <i>Green Bean</i>	–	–	1	-
Cabai Besar/ <i>Chili (Capsicum Annum)</i>	82	141	110	229
Cabai Rawit/ <i>Chili (Capsicum Frutescens)</i>	63	67	61	138
Jamur/ <i>Mushroom</i>	10	–	-	-
Kacang Merah/ <i>Red Bean</i>	2	3	2	-
Kacang Panjang/ <i>Yarldlong Bean</i>	50	53	47	92
Kangkung/ <i>Water Spinach</i>	46	46	55	77
Kembang Kol/ <i>Cauliflower</i>	–	–	-	-
Kentang/ <i>Potato</i>	–	–	-	-
Ketimun/ <i>Cucumber</i>	20	27	27	50
Kubis/ <i>Cabbage</i>	–	–	-	-
Labu Siam/ <i>Chayote</i>	3	7	6	-

Lanjutan Tabel/*Continued Table 5.2.3*

Jenis Tanaman <i>Kind of Plants</i>	2018	2019	2020	2021 <sup>x</sup>
(1)	(2)	(3)	(4)	(5)
Lobak/ <i>Radish</i>	–	–	-	-
Paprika/ <i>Bell Pepper</i>	–	–	1	-
Petsai/ <i>Chinese Cabbage</i>	5	–	-	-
Terung/ <i>Eggplant</i>	23	23	27	70
Tomat/ <i>Tomato</i>	16	11	18	36
Wortel/ <i>Carrot</i>	–	–	-	-
<b>Buah–buahan/ <i>Fruits</i></b>				
Blewah/ <i>Cantaloupe</i>	–	6	2	-
Melon/ <i>Melon</i>	2	12	13	6
Semangka/ <i>Watermelon</i>	111	177	191	137
Stroberi/ <i>Strawberry</i>	–	–	–	-

Catatan/*Note*: <sup>x</sup>Angka Sementara (ASEM)/ *Preliminary Figures*

Sumber/*Source*: BPS, Statistik Pertanian Hortikultura SPH-SBS/BPS-*Statistics Indonesia, Agricultural Statistic for Horticulture SPH-SBS*



**Tabel**  
**Table** 5.2.4

**Produksi Tanaman Sayuran dan Buah-buahan Semusim Menurut Jenis Tanaman di Kabupaten Tanjung Jabung Timur (kuintal), 2018–2021**  
**Production of Seasonal Vegetables and Fruits by Kind of Plant in Tanjung Jabung Timur Regency (quintal), 2018–2021**

Jenis Tanaman Kind of Plants	2018	2019	2020	2021 <sup>x</sup>
(1)	(2)	(3)	(4)	(5)
<b>Sayuran/Vegetables:</b>				
Bawang Daun/ <i>Wlech Onion</i>	-	-	-	-
Bawang Merah/ <i>Shallot</i>	136	-	21	78
Bawang Putih/ <i>Garlic</i>	-	-	-	-
Bayam/ <i>Spinach</i>	231	526	870	946
Buncis/ <i>Green Bean</i>	-	-	20	-
Cabai Besar/ <i>Chili (Capsicum Annum)</i>	1 440	3 544	5 869	5 775
Cabai Rawit/ <i>Chili (Capsicum Frutescens)</i>	1 077	2 601	2 695	4 508
Jamur/ <i>Mushroom</i>	56	-	-	-
Kacang Merah/ <i>Red Bean</i>	40	37	40	-
Kacang Panjang/ <i>Yarldlong Bean</i>	-	2 347	2 756	3 621
Kangkung/ <i>Water Spinach</i>	820	799	1 884	2 013
Kembang Kol/ <i>Cauliflower</i>	-	-	-	-
Kentang/ <i>Potato</i>	-	-	-	-
Ketimun/ <i>Cucumber</i>	210	1 718	2 027	2 813
Kubis/ <i>Cabbage</i>	-	-	-	-
Labu Siam/ <i>Chayote</i>	38	282	2 080	-

Lanjutan Tabel/*Continued Table 5.2.4*

Jenis Tanaman <i>Kind of Plants</i>	2018	2019	2020	2021 <sup>x</sup>
(1)	(2)	(3)	(4)	(5)
Lobak/ <i>Radish</i>	-	-	-	-
Paprika/ <i>Bell Pepper</i>	-	-	37	-
Petsai/ <i>Chinese Cabbage</i>	113	-	-	-
Terung/ <i>Eggplant</i>	651	1 956	2 454	2 711
Tomat/ <i>Tomato</i>	392	490	857	2 194
Wortel/ <i>Carrot</i>	-	-	-	-
<b>Buah-buahan/ <i>Fruits</i></b>				
Blewah/ <i>Cantaloupe</i>	-	568	423	-
Melon/ <i>Melon</i>	90	44	1 301	663
Semangka/ <i>Watermelon</i>	3 560	23 129	20 946	18 628
Stroberi/ <i>Strawberry</i>	-	-	-	-

Catatan/*Note*: <sup>x</sup>Angka Sementara (ASEM)/ *Preliminary Figures*

Sumber/*Source*: BPS, Statistik Pertanian Hortikultura SPH-SBS/BPS-*Statistics Indonesia, Agricultural Statistic for Horticulture SPH-SBS*

**Tabel**  
**Table** 5.2.5

**Luas Panen Tanaman Biofarmaka Menurut Kecamatan dan Jenis Tanaman di Kabupaten Tanjung Jabung Timur (m<sup>2</sup>), 2020 dan 2021**  
*Harvested Area of Medicinal Plants by Subdistrict and Kind of Plant in Tanjung Jabung Timur Regency (m<sup>2</sup>), 2020 and 2021*

Kecamatan Subdistrict	Jahe Ginger		Laos/Lengkuas Galanga		Kencur East Indian Galangal	
	2020	2021*	2020	2021*	2020	2021*
(1)	(2)	(3)	(4)	(5)	(6)	(7)
Mendahara	44	4 244	642	962	198	323
Mendahara Ulu	-	-	-	0	-	-
Geragai	-	4	-	1	-	1
Dendang	4	5	2	3	6	2
Muara Sabak Barat	78	75	22	12	29	25
Muara Sabak Timur	4 400	14 550	510	3 600	-	-
Kuala Jambi	247	16	262	-	194	-
Rantau Rasau	-	-	-	-	-	-
Berbak	20	7	4	1	3	4
Nipah Panjang	11	1	13	1	-	-
Sadu	-	-	370	115	26	18
<b>Tanjung Jabung Timur</b>	<b>4 804</b>	<b>18 902</b>	<b>1 825</b>	<b>4 695</b>	<b>456</b>	<b>373</b>

Lanjutan Tabel/Continued Table 5.2.5

Kecamatan Subdistrict	Kunyit Turmeric		Temulawak Java Turmeric		Lidah Buaya Aloevera	
	2020	2021 <sup>x</sup>	2020	2021 <sup>x</sup>	2020	2021 <sup>x</sup>
(1)	(8)	(9)	(10)	(11)	(12)	(13)
Mendahara	990	1367	-	-	-	5
Mendahara Ulu	-	-	-	-	-	-
Geragai	-	1	-	-	-	-
Dendang	5	4	-	-	-	-
Muara Sabak Barat	31	34	-	-	-	-
Muara Sabak Timur	100	1060	-	-	-	-
Kuala Jambi	179	-	-	-	-	-
Rantau Rasau	-	-	-	-	-	-
Berbak	2	6	1	1	2	-
Nipah Panjang	10	1	-	-	-	-
Sadu	410	140	-	-	-	-
<b>Tanjung Jabung Timur</b>	<b>1 727</b>	<b>2 613</b>	<b>1</b>	<b>1</b>	<b>2</b>	<b>5</b>

Catatan/Note: <sup>x</sup>Angka Sementara (ASEM)/ Preliminary Figures

Sumber/Source: BPS, Statistik Pertanian Hortikultura SPH-TBF/BPS-Statistics Indonesia, Agricultural Statistic for Horticulture SPH-TBF

**Tabel**  
**Table** 5.2.6

**Produksi Tanaman Biofarmaka Menurut Kecamatan dan Jenis Tanaman di Kabupaten Tanjung Jabung Timur (kg), 2020 and 2021**  
*Production of Medicinal Plants by Subdistrict and Kind of Plant in Tanjung Jabung Timur Regency (kg), 2020 and 2021*

Kecamatan Subdistrict	Jahe Ginger		Laos/Lengkuas Galanga		Kencur East Indian Galangal	
	2020	2021*	2020	2021*	2020	2021*
(1)	(2)	(3)	(4)	(5)	(6)	(7)
Mendahara	444	5 736	1 521	880	769	1 398
Mendahara Ulu	-	-	-	-	-	-
Geragai	-	54	-	7	-	6
Dendang	105	75	27	37	79	31
Muara Sabak Barat	1 037	407	156	52	183	177
Muara Sabak Timur	6 337	41 400	189	8 200	-	-
Kuala Jambi	503	170	285	-	246	5
Rantau Rasau	-	-	-	-	-	-
Berbak	334	42	21	2	11	18
Nipah Panjang	104	5	106	3	-	-
Sadu	-	-	1 075	365	80	49
<b>Tanjung Jabung Timur</b>	<b>8 864</b>	<b>47 889</b>	<b>3 380</b>	<b>9 546</b>	<b>1 368</b>	<b>1 684</b>

Lanjutan Tabel/*Continued Table 5.2.6*

Kecamatan Subdistrict	Kunyit Turmeric		Temulawak Java Turmeric		Lidah Buaya Aloevera	
	2020	2021 <sup>x</sup>	2020	2021 <sup>x</sup>	2020	2021 <sup>x</sup>
(1)	(8)	(9)	(10)	(11)	(12)	(13)
Mendahara	3 853	6 648	-	-	-	40
Mendahara Ulu	-	-	-	-	-	-
Geragai	-	8	-	-	-	-
Dendang	70	44	-	-	-	-
Muara Sabak Barat	221	192	-	-	-	-
Muara Sabak Timur	94	2 100	-	-	-	-
Kuala Jambi	260	-	-	-	-	-
Rantau Rasau	-	-	-	-	-	-
Berbak	6	41	2	2	4	-
Nipah Panjang	52	4	-	-	-	-
Sadu	1 010	522	-	-	-	-
<b>Tanjung Jabung Timur</b>	<b>5 566</b>	<b>9 559</b>	<b>2</b>	<b>2</b>	<b>4</b>	<b>40</b>

Catatan/Note: <sup>x</sup>Angka Sementara (ASEM)/ Preliminary Figures

Sumber/Source: BPS, Statistik Pertanian Hortikultura SPH-TBF/BPS-Statistics Indonesia, Agricultural Statistic for Horticulture SPH-TBF

**Tabel**  
**Table** 5.2.7**Luas Panen Tanaman Biofarmaka Menurut Jenis Tanaman  
di Kabupaten Tanjung Jabung Timur (m<sup>2</sup>), 2018–2021**  
**Harvested Area of Medicinal Plants by Kind of Plant in  
Tanjung Jabung Timur Regency, (m<sup>2</sup>), 2018–2021**

Jenis Tanaman Kind of Plants	2018	2019	2020	2021 <sup>x</sup>
(1)	(2)	(3)	(4)	(5)
Dlingo/Dringo/ <i>Calamus</i>	–	10	-	–
Jahe/ <i>Ginger</i>	9 216	2 054	-	19 101
Kapulaga/ <i>Java Cardamom</i>	–	-	-	-
Keji Beling/ <i>Verbenaceae</i>	–	-	-	-
Kencur/ <i>East Indian Galangal</i>	675	902	-	414
Kunyit/ <i>Turmeric</i>	2 404	1 940	-	2 665
Laos/Lengkuas/ <i>Galanga</i>	2 111	1 776	-	4 703
Lempuyang/ <i>Zingiber Aromaticum</i>	30	179	-	-
Lidah Buaya/ <i>Aloevera</i>	20	70	-	5
Mahkota Dewa/ <i>Phaleria Macrocarpa</i>	190	75	-	-
Mengkudu/Pace/ <i>Indian Mulberry</i>	418	297	-	5
Sambiloto/ <i>King of Bitter</i>	–	50	-	5
Temuireng/ <i>Black Turmeric</i>	–	40	-	-
Temukunci/ <i>Chinese Keys</i>	10	30	-	-
Temulawak/ <i>Java Turmeric</i>	40	70	-	1

Catatan/Note: <sup>x</sup>Angka Sementara (ASEM)/ Preliminary Figures

Sumber/Source: BPS, Statistik Pertanian Hortikultura SPH-TBF/BPS-Statistics Indonesia, Agricultural Statistic for Horticulture SPH-TBF

**Tabel 5.2.8** **Produksi Tanaman Biofarmaka Menurut Jenis Tanaman di Kabupaten Tanjung Jabung Timur (kg), 2018–2021**  
**Production of Medicinal Plants by Kind of Plant in Tanjung Jabung Timur Regency (kg), 2018–2021**

Jenis Tanaman Kind of Plants	2018	2019	2020	2021 <sup>x</sup>
(1)	(2)	(3)	(4)	(5)
Dlingo/Dringo/ <i>Calamus</i>	–	3	–	–
Jahe/ <i>Ginger</i>	8 954	2 311	8 864	47 889
Kapulaga/ <i>Java Cardamom</i>	–	–	–	–
Keji Beling/ <i>Verbenaceae</i>	–	–	–	–
Kencur/ <i>East Indian Galangal</i>	557	1 058	1 368	1 679
Kunyit/ <i>Turmeric</i>	6 993	5 423	5 566	9 559
Laos/Lengkuas/ <i>Galanga</i>	3 330	3 448	3 380	9 546
Lempuyang/ <i>Zingiber Aromaticum</i>	27	124	–	–
Lidah Buaya/ <i>Aloevera</i>	68	92	4	40
Mahkota Dewa/ <i>Phaleria Macrocarpa</i>	3 437	976	48	–
Mengkudu/Pace/ <i>Indian Mulberry</i>	833	118	–	82
Sambiloto/ <i>King of Bitter</i>	–	61	–	20
Temuireng/ <i>Black Turmeric</i>	–	29	–	–
Temukunci/ <i>Chinese Keys</i>	17	18	–	–
Temulawak/ <i>Java Turmeric</i>	34	46	2	2

Catatan/Note: <sup>x</sup>Angka Sementara (ASEM)/ Preliminary Figures

Sumber/Source: BPS, Statistik Pertanian Hortikultura SPH-TBF/BPS-Statistics Indonesia, Agricultural Statistic for Horticulture SPH-TBF



**Tabel**  
**Table** 5.2.9

**Luas Panen Tanaman Hias Menurut Kecamatan dan Jenis Tanaman di Kabupaten Tanjung Jabung Timur (m<sup>2</sup>), 2020 and 2021**  
*Harvested Area of Ornamental Plants by Subdistrict and Kind of Plant in Tanjung Jabung Timur Regency (m<sup>2</sup>), 2020 and 2021*

Kecamatan Subdistrict	Anggrek/ <i>Orchid</i>		Krisan/ <i>Chrysantemum</i>		Mawar/ <i>Rose</i>	
	2020	2021 <sup>x</sup>	2020	2021 <sup>x</sup>	2020	2021 <sup>x</sup>
(1)	(2)	(3)	(4)	(5)	(6)	(7)
Mendahara	-	-	-	-	-	-
Mendahara Ulu	-	-	-	-	-	-
Geragai	-	-	-	-	-	-
Dendang	-	-	-	-	-	-
Muara Sabak Barat	-	-	-	-	-	-
Muara Sabak Timur	-	-	-	-	-	-
Kuala Jambi	-	-	-	-	-	-
Rantau Rasau	-	-	-	-	-	-
Berbak	-	-	-	-	-	-
Nipah Panjang	-	-	-	-	-	-
Sadu	-	-	-	-	-	-
<b>Tanjung Jabung Timur</b>	-	-	-	-	-	-

Lanjutan Tabel/*Continued Table* 5.1.9

Kecamatan <i>Subdistrict</i>	Sedap Malam/ <i>Tuberose</i>		Sri Rejeki/ <i>Aglaonema</i>		Kamboja Jepang/ <i>Adenium</i>	
	2020	2021*	2020	2021*	2020	2021*
(1)	(8)	(9)	(10)	(11)	(12)	(13)
Mendahara	-	-	-	-	-	-
Mendahara Ulu	-	-	-	-	-	-
Geragai	-	-	-	-	-	-
Dendang	-	-	-	-	-	-
Muara Sabak Barat	-	-	-	-	-	-
Muara Sabak Timur	-	-	-	-	-	-
Kuala Jambi	-	-	-	-	-	-
Rantau Rasau	-	-	-	-	-	-
Berbak	-	-	-	-	-	-
Nipah Panjang	-	-	-	-	-	-
Sadu	-	-	-	-	-	-
<b>Tanjung Jabung Timur</b>	-	-	-	-	-	-

Catatan/*Note*: \*Angka Sementara (ASEM)/ *Preliminary Figures*

Sumber/*Source*: BPS, Statistik Pertanian Hortikultura SPH-TH/*BPS-Statistics Indonesia, Agricultural Statistik for Horticulture SPH-TH*

**Tabel**  
**Table** 5.2.10

**Produksi Tanaman Hias Menurut Kecamatan dan Jenis Tanaman di Kabupaten Tanjung Jabung Timur (tangkai), 2020 and 2021**  
*Production of Ornamental Plants by Subdistrict and Kind of Plant in Tanjung Jabung Timur Regency (stalks), 2020 and 2021*

Kecamatan Subdistrict	Anggrek/ <i>Orchid</i>		Krisan/ <i>Chrysantemum</i>		Mawar/ <i>Rose</i>	
	2020	2021 <sup>x</sup>	2020	2021 <sup>x</sup>	2020	2021 <sup>x</sup>
(1)	(2)	(3)	(4)	(5)	(6)	(7)
Mendahara	-	-	-	-	-	-
Mendahara Ulu	-	-	-	-	-	-
Geragai	-	-	-	-	-	-
Dendang	-	-	-	-	-	-
Muara Sabak Barat	-	-	-	-	-	-
Muara Sabak Timur	-	-	-	-	-	-
Kuala Jambi	-	-	-	-	-	-
Rantau Rasau	-	-	-	-	-	-
Berbak	-	-	-	-	-	-
Nipah Panjang	-	-	-	-	-	-
Sadu	-	-	-	-	-	-
<b>Tanjung Jabung Timur</b>	-	-	-	-	-	-

Lanjutan Tabel/Continued Table 5.1.10

Kecamatan Subdistrict	Sedap Malam/Tuberose		Sri Rejeki/Aglaonema		Kamboja Jepang/ Adenium	
	2020	2021*	2020	2021*	2020	2021*
(1)	(8)	(9)	(10)	(11)	(12)	(13)
Mendahara	-	-	-	-	-	-
Mendahara Ulu	-	-	-	-	-	-
Geragai	-	-	-	-	-	-
Dendang	-	-	-	-	-	-
Muara Sabak Barat	-	-	-	-	-	-
Muara Sabak Timur	-	-	-	-	-	-
Kuala Jambi	-	-	-	-	-	-
Rantau Rasau	-	-	-	-	-	-
Berbak	-	-	-	-	-	-
Nipah Panjang	-	-	-	-	-	-
Sadu	-	-	-	-	-	-
<b>Tanjung Jabung Timur</b>	-	-	-	-	-	-

Catatan/Note: \*Angka Sementara (ASEM)/ Preliminary Figures

Sumber/Source: BPS, Statistik Pertanian Hortikultura SPH-TH/BPS-Statistics Indonesia, Agricultural Statistik for Horticulture SPH-TH

**Tabel**  
**Table** 5.2.11

**Luas Panen Tanaman Hias Menurut Jenis Tanaman di  
Kabupaten Tanjung Jabung Timur (m<sup>2</sup>), 2018–2021**  
**Harvested Area of Ornamental Plants by Kind of Plant in  
Tanjung Jabung Regency/Municipality (m<sup>2</sup>), 2018–2021**

Jenis Tanaman <i>Kind of Plants</i>	2018	2019	2020	2021 <sup>x</sup>
(1)	(2)	(3)	(4)	(5)
Anggrek/ <i>Orchid</i>	-	-	-	-
Anthurium Bunga/ <i>Flamingo Lily Flower</i>	-	-	-	-
Anthurium Daun/ <i>Anthurium</i>	-	-	-	-
Anyelir/ <i>Carnation</i>	-	-	-	-
Balaceng/ <i>Dieffenbacia</i>	-	-	-	-
Dracaena/ <i>Dracaena</i>	-	-	-	-
Euphorbia/ <i>Euphorbia</i>	-	-	-	-
Gladiol/ <i>Gladiol</i>	-	-	-	-
Hanjuang/ <i>Cordyline</i>	-	-	-	-
Herbras/ <i>Gerbera</i>	-	-	-	-
Kamboja Jepang/ <i>Adenium</i>	-	-	-	-
Keladi Hias/ <i>Caladium</i>	-	-	-	-
Krisan/ <i>Chrysantemum</i>	-	-	-	-
Mawar/ <i>Rose</i>	-	-	-	-
Melati/ <i>Jasmine</i>	-	-	-	-

Lanjutan Tabel/Continued Table 5.1.11

Jenis Tanaman Kind of Plants	2018	2019	2020	2021 <sup>x</sup>
(1)	(2)	(3)	(4)	(5)
Monstera/ <i>Monstera</i>	-	-	-	-
Pakis/ <i>Leather Leaf Fern</i>	-	-	-	-
Palem/ <i>Palm</i>	-	-	-	-
Pedang-Pedangan/ <i>Sansevieria</i>	-	-	-	-
Philodendron/ <i>Philodendron</i>	-	-	-	-
Pisang-Pisangan/ <i>Heliconia</i>	-	-	-	-
Sedap Malam/ <i>Tuberose</i>	-	-	-	-
Soka/ <i>Ixora</i>	-	-	-	-
Sri Rejeki/ <i>Aglaonema</i>	-	-	-	-

Catatan/Note: \*Angka Sementara (ASEM)/ Preliminary Figures

Sumber/Source: BPS, Statistik Pertanian Hortikultura SPH-TH/BPS-Statistics Indonesia, Agricultural Statistik for Horticulture SPH-TH

**Tabel**  
**Table** 5.2.12

**Produksi Tanaman Hias Menurut Jenis Tanaman di  
Kabupaten Tanjung Jabung Timur (tangkai), 2018–2021**  
*Production of Ornamental Plants by Kind of Plant n Tanjung  
Jabung TimurRegency (stalks), 2018–2021*

Jenis Tanaman <i>Kind of Plants</i>	2018	2019	2020	2021 <sup>x</sup>
(1)	(2)	(3)	(4)	(5)
Anggrek/ <i>Orchid</i>	-	-	-	-
Anthurium Bunga/ <i>Flamingo Lily Flower</i>	-	-	-	-
Anthurium Daun/ <i>Anthurium</i>	-	-	-	-
Anyelir/ <i>Carnation</i>	-	-	-	-
Balaceng/ <i>Dieffenbacia</i>	-	-	-	-
Dracaena/ <i>Dracaena</i>	-	-	-	-
Euphorbia/ <i>Euphorbia</i>	-	-	-	-
Gladiol/ <i>Gladiol</i>	-	-	-	-
Hanjuang/ <i>Cordyline</i>	-	-	-	-
Herbras/ <i>Gerbera</i>	-	-	-	-
Kamboja Jepang/ <i>Adenium</i>	-	-	-	-
Keladi Hias/ <i>Caladium</i>	-	-	-	-
Krisan/ <i>Chrysantemum</i>	-	-	-	-
Mawar/ <i>Rose</i>	-	-	-	-
Melati/ <i>Jasmine</i>	-	-	-	-

Lanjutan Tabel/*Continued Table* 5.1.12

Jenis Tanaman <i>Kind of Plants</i>	2018	2019	2020	2021 <sup>x</sup>
(1)	(2)	(3)	(4)	(5)
Monstera/ <i>Monstera</i>	-	-	-	-
Pakis/ <i>Leather Leaf Fern</i>	-	-	-	-
Palem/ <i>Palm</i>	-	-	-	-
Pedang-Pedangan/ <i>Sansevieria</i>	-	-	-	-
Philodendron/ <i>Philodendron</i>	-	-	-	-
Pisang-Pisangan/ <i>Heliconia</i>	-	-	-	-
Sedap Malam/ <i>Tuberose</i>	-	-	-	-
Soka/ <i>Ixora</i>	-	-	-	-
Sri Rejeki/ <i>Aglaonema</i>	-	-	-	-

Catatan/*Note*: \*Angka Sementara (ASEM)/ *Preliminary Figures*

Sumber/*Source*: BPS, Statistik Pertanian Hortikultura SPH-TH/BPS-*Statistics Indonesia, Agricultural Statistik for Horticulture SPH-TH*



**Tabel**  
**Table** 5.2.13

**Produksi Buah-buahan Menurut Kecamatan dan Jenis Tanaman di Kabupaten Tanjung Jabung Timur (kuintal), 2020 and 2021**  
*Production of Fruits by Subdistrict and Kind of Plant in Tanjung Jabung Timur Regency (kuintal), 2020 and 2021*

Kecamatan Subdistrict	Mangga/Mango		Durian/Durian	
	2020	2021*	2020	2021*
(1)	(2)	(3)	(4)	(5)
Mendahara	54	1 073	5	1 860
Mendahara Ulu	422	1 190	1 000	1 432
Geragai	585	584	75	532
Dendang	261	617	48	-
Muara Sabak Barat	171	4	2 972	-
Muara Sabak Timur	1 077	1 865	188	205
Kuala Jambi	201	-	-	0
Rantau Rasau	22	-	-	0
Berbak	30	-	100	225
Nipah Panjang	100	3 239	-	1 361
Sadu	43	2 349	-	10
<b>Tanjung Jabung Timur</b>	<b>2 966</b>	<b>10 921</b>	<b>4 388</b>	<b>5 625</b>

Lanjutan Tabel/*Continued Table* 5.2.13

Kecamatan Subdistrict	Jeruk Siam/Orange/Tangerine		Pisang/Banana	
	2020	2021*	2020	2021*
(1)	(6)	(7)	(8)	(9)
Mendahara	1	1	72	1 733
Mendahara Ulu	396	5 196	1 450	1 957
Geragai	317	2 652	4 253	1 361
Dendang	180	695	1 105	4 518
Muara Sabak Barat	8 901	5 791	390	2 877
Muara Sabak Timur	1 861	1 249	10 070	8 091
Kuala Jambi	-	-	1 730	6 832
Rantau Rasau	-	-	663	576
Berbak	148	12	8 025	1 201
Nipah Panjang	1 725	1 500	4 774	9 250
Sadu	-	-	14 355	8 287
<b>Tanjung Jabung Timur</b>	<b>13 529</b>	<b>17 096</b>	<b>46 887</b>	<b>46 683</b>

Lanjutan Tabel/*Continued Table* 5.2.13

Kecamatan Subdistrict	Pepaya/Papaya		Salak/Snakefruit	
	2020	2021*	2020	2021*
(1)	(10)	(11)	(12)	(13)
Mendahara	73	1 792	-	-
Mendahara Ulu	770	3 670	-	-
Geragai	1 483	3 000	11	-
Dendang	317	1 681	-	-
Muara Sabak Barat	133	1 619	-	-
Muara Sabak Timur	144	1 234	-	-
Kuala Jambi	205	-	-	-
Rantau Rasau	147	1 675	-	125
Berbak	115	340	-	-
Nipah Panjang	130	285	-	-
Sadu	15	17	-	-
<b>Tanjung Jabung Timur</b>	<b>3 532</b>	<b>15 313</b>	<b>11</b>	<b>125</b>

Lanjutan Tabel/*Continued Table* 5.2.13

Kecamatan Subdistrict	Alpukat/Avocado		Belimbing/Starfruit	
	2020	2021*	2020	2021*
(1)	(10)	(11)	(12)	(13)
Mendahara	-	-	-	370
Mendahara Ulu	-	-	-	-
Geragai	173	612	170	302
Dendang	-	-	138	622
Muara Sabak Barat	7	295	-	72
Muara Sabak Timur	-	-	30	24
Kuala Jambi	-	-	-	-
Rantau Rasau	-	-	3	15
Berbak	6	7	1	-
Nipah Panjang	16	36	23	96
Sadu	-	-	-	-
<b>Tanjung Jabung Timur</b>	<b>202</b>	<b>950</b>	<b>365</b>	<b>1 501</b>

Catatan/Note: \*Angka Sementara (ASEM)/ Preliminary Figures

Sumber/Source: BPS, Statistik Pertanian Hortikultura SPH-BST/BPS-Statistics Indonesia, Agricultural Statistic for Horticulture SPH-BST

**Tabel**  
**Table** 5.2.14

**Produksi Buah-Buahan dan Sayuran Tahunan Menurut Jenis Tanaman di Kabupaten Tanjung Jabung Timur (kuintal), 2018–2021**  
**Production of Annual Fruits and Vegetables by Kind of Plant in Tanjung Jabung Timur Regency (quintal), 2018–2021**

Jenis Tanaman Kind of Plants	2018	2019	2020	2021*
(1)	(2)	(3)	(4)	(5)
<b>Buah–Buahan/Fruits:</b>				
Alpukat/ <i>Avocado</i>	157	150	202	950,00
Anggur/ <i>Grape</i>	-	-	-	-
Apel/ <i>Apple</i>	-	-	-	-
Belimbing/ <i>Star Fruit</i>	312	540	365	1 134,70
Duku/Langsat/Kokosan/ <i>Duku</i>	3 452	970	14 887	4 947,00
Durian/ <i>Durian</i>	2 320	2 628	4 388	16 674,60
Jambu Air/ <i>Rose Apple</i>	809	2 440	2 630	4 784,00
Jambu Biji/ <i>Guava</i>	1 236	1 790	1 974	4 794,74
Jeruk Besar/ <i>Pomelo</i>	564	1 611	719	788,80
Jeruk Siam/Keprok/ <i>Tangerine/Orange</i>	9 154	11 436	13 529	17 096,00
Mangga/ <i>Mango</i>	2 576	6 717	2 966	7 040,20
Manggis/ <i>Mangosteen</i>	199	549	664	471,00
Markisa/ <i>Marquisa</i>	-	-	-	-
Nangka/Cempedak/ <i>Jack Fruit</i>	6 762	9 366	12 040	23 638,10
Nenas/ <i>Pineapple</i>	1 577	7 247	3 036	68 814,76

Lanjutan Tabel/Continued Table 5.2.14

Jenis Tanaman Kind of Plants	2018	2019	2020	2021*
(1)	(2)	(3)	(4)	(5)
Pepaya/ <i>Papaya</i>	1 720	2 687	3 532	13 700,96
Pisang/ <i>Banana</i>	44 552	55 786	46 887	110 418,48
Rambutan/ <i>Rambutan</i>	2 610	5 378	8 757	6 247,50
Salak/ <i>Salacca</i>	37	48	11	1,25
Sawo/Sapodilla/ <i>Star Apple</i>	2 723	2 465	2 390	3 776,60
Sirsak/ <i>Soursop</i>	713	711	517	1 466,77
Sukun/ <i>Bread Fruit</i>	1 470	2 304	4 148	5 906,20
<b>Sayuran/Vegetables:</b>				
Jengkol/ <i>Jengkol</i>	2 645	4 775	6 265	15 955,50
Melinjo/ <i>Melinjo</i>	1 275	1 824	2 752	2 798,10
Petai/ <i>Twisted Cluster Bean</i>	418	826	1 094	1 649,90

Sumber/Source: BPS, Statistik Pertanian Hortikultura SPH-BST/BPS-Statistics Indonesia, *Agricultural Statistic for Horticulture SPH-BST*

### 5.3 PERKEBUNAN ESTATE CROPS

**Tabel 5.3.1** Luas Areal Tanaman Perkebunan Menurut Kecamatan dan Jenis Tanaman di Kabupaten Tanjung Jabung Timur (ha), 2020 dan 2021  
*Planted Area of Estate Crops by Subdistrict and Type of Crops in Tanjung Jabung Timur Regency (ha), 2020 and 2021*

Kecamatan Subdistrict	Kelapa Sawit/Oil Palm		Kelapa/Coconut	
	2020	2021*	2020	2021*
(1)	(2)	(3)	(4)	(5)
Mendahara	2 075	2 075	21 604	21 604
Mendahara Ulu	12 400	12 400	751	751
Geragai	4 405	4 405	4 560	4 560
Dendang	5 597	5 597	435	435
Muara Sabak Barat	1 289	1 289	629	629
Muara Sabak Timur	1 575	1 575	9 417	9 417
Kuala Jambi	42	42	7 283	7 283
Rantau Rasau	3 083	3 083	954	954
Berbak	829	829	146	146
Nipah Panjang	1 305	1 305	7 246	7 246
Sadu	1 272	1 272	5 496	5 496
<b>Tanjung Jabung Timur</b>	<b>33 872</b>	<b>33 872</b>	<b>58 521</b>	<b>58 521</b>

Lanjutan Tabel/Continued Table 5.3.1

Kecamatan Subdistrict	Karet/Rubber		Kopi/Coffee	
	2020	2021*	2020	2021*
(1)	(6)	(7)	(8)	(9)
Mendahara	-	-	2 044	2 044
Mendahara Ulu	3 099	3 099	130	130
Geragai	403	403	39	39
Dendang	170	170	29	119
Muara Sabak Barat	1 408	1 408	84	84
Muara Sabak Timur	292	295	459	459
Kuala Jambi	-	-	391	391
Rantau Rasau	1 667	1 667	53	53
Berbak	453	453	3	3
Nipah Panjang	276	261	59	59
Sadu	-	-	42	42
<b>Nama Kabupaten/Kota</b>	<b>7 768</b>	<b>7 756</b>	<b>3 333</b>	<b>3 423</b>



Lanjutan Tabel/*Continued Table* 5.3.1

Kecamatan Subdistrict	Kakao/Cocoa		Tebu/Sugar cane	
	2020	2021*	2020	2021*
(1)	(10)	(11)	(12)	(13)
Mendahara	222	222	-	-
Mendahara Ulu	18	23	-	-
Geragai	6	6	-	-
Dendang	16	16	-	-
Muara Sabak Barat	44	54	-	-
Muara Sabak Timur	20	20	-	-
Kuala Jambi	-	-	-	-
Rantau Rasau	28	28	-	-
Berbak	12	12	-	-
Nipah Panjang	54	60	-	-
Sadu	-	-	-	-
<b>Tanjung Jabung Timur</b>	<b>420</b>	<b>441</b>	<b>-</b>	<b>-</b>

Lanjutan Tabel/*Continued Table 5.3.1*

Kecamatan <i>Subdistrict</i>	Teh/ <i>Tea</i>		Tembakau/ <i>Tobacco</i>	
	2020	2021 <sup>x</sup>	2020	2021 <sup>x</sup>
(1)	(14)	(15)	(16)	(17)
Mendahara	-	-	-	-
Mendahara Ulu	-	-	-	-
Geragai	-	-	-	-
Dendang	-	-	-	-
Muara Sabak Barat	-	-	-	-
Muara Sabak Timur	-	-	-	-
Kuala Jambi	-	-	-	-
Rantau Rasau	-	-	-	-
Berbak	-	-	-	-
Nipah Panjang	-	-	-	-
Sadu	-	-	-	-
<b>Tanjung Jabung Timur</b>	-	-	-	-

Catatan/*Note*: \*Angka Sementara (ASEM)/ *Preliminary Figures*

Sumber/*Source*: Dinas Perkebunan dan Peternakan Kabupaten Tanjung Jabung Timur/Estate Crops and Livestock Office of Tanjung Jabung Timur Regency

**Tabel**  
**Table** 5.3.2

**Produksi Perkebunan Menurut Kecamatan dan Jenis Tanaman di Kabupaten Tanjung Jabung Timur (ton), 2020 dan 2021**

*Production of Estate by Subdistrict and Type of Crops in Tanjung Jabung Timur Regency (ton), 2020 and 2021*

Kecamatan Subdistrict	Kelapa Sawit/Oil Palm		Kelapa/Coconut	
	2020	2021*	2020	2021*
(1)	(2)	(3)	(4)	(5)
Mendahara	2 375	4 450	18 059	18 059
Mendahara Ulu	20 389	28 341	542	705
Geragai	4 935	9 097	3 938	3 968
Dendang	9 893	15 177	453	489
Muara Sabak Barat	953	2 115	461	549
Muara Sabak Timur	1 716	3 290	9 259	10 125
Kuala Jambi	68	113	5 701	6 052
Rantau Rasau	4 425	7 492	790	1 044
Berbak	738	1 468	169	189
Nipah Panjang	1 194	2 445	6 937	7 597
Sadu	1 120	2 390	5 089	5 905
<b>Tanjung Jabung Timur</b>	<b>47 806</b>	<b>76 806</b>	<b>51 398</b>	<b>57 292</b>

Lanjutan Tabel/*Continued Table 5.3.2*

Kecamatan Subdistrict	Karet/Rubber		Kopi/Coffee	
	2020	2021*	2020	2021*
(1)	(6)	(7)	(8)	(9)
Mendahara	-		823	823
Mendahara Ulu	1 113	1 164	72	72
Geragai	270	281	7	7
Dendang	85	116	7	7
Muara Sabak Barat	603	804	36	36
Muara Sabak Timur	227	248	152	152
Kuala Jambi	-	-	78	78
Rantau Rasau	785	1 206	8	8
Berbak	451	492	3	3
Nipah Panjang	113	194	32	32
Sadu	-		19	19
<b>Tanjung Jabung Timur</b>	<b>3 647</b>	<b>4 503</b>	<b>1 237</b>	<b>1 237</b>

Lanjutan Tabel/*Continued Table* 5.3.2

Kecamatan Subdistrict	Kakao/Cocoa		Tebu/Sugar cane	
	2020	2021*	2020	2021*
(1)	(10)	(11)	(12)	(13)
Mendahara	101	111	-	-
Mendahara Ulu	10	10	-	-
Geragai	7	9	-	-
Dendang	12	12	-	-
Muara Sabak Barat	2	2	-	-
Muara Sabak Timur	-	10	-	-
Kuala Jambi	-	-	-	-
Rantau Rasau	17	20	-	-
Berbak	8	8	-	-
Nipah Panjang	55	59	-	-
Sadu	-	-	-	-
<b>Tanjung Jabung Timur</b>	<b>212</b>	<b>241</b>	<b>-</b>	<b>-</b>

Lanjutan Tabel/*Continued Table* 5.3.2

Kecamatan <i>Subdistrict</i>	Teh/ <i>Tea</i>		Tembakau/ <i>Tobacco</i>	
	2020	2021*	2020	2021*
(1)	(14)	(15)	(16)	(17)
Mendahara	-	-	-	-
Mendahara Ulu	-	-	-	-
Geragai	-	-	-	-
Dendang	-	-	-	-
Muara Sabak Barat	-	-	-	-
Muara Sabak Timur	-	-	-	-
Kuala Jambi	-	-	-	-
Rantau Rasau	-	-	-	-
Berbak	-	-	-	-
Nipah Panjang	-	-	-	-
Sadu	-	-	-	-
<b>Tanjung Jabung Timur</b>	-	-	-	-

Catatan/*Note*: \*Angka Sementara (ASEM)/ *Preliminary Figures*

Sumber/*Source*: Dinas Perkebunan dan Peternakan Kabupaten Tanjung Jabung Timur/*Estate Crops and Livestock Office of Tanjung Jabung Timur Regency*

## 5.4 PETERNAKAN LIVESTOCK

**Tabel 5.4.1** Populasi Ternak Besar Menurut Kecamatan di Kabupaten Tanjung Jabung Timur, 2021\* (Ekor)  
*Big Livestock Population by Subdistricts in Tanjung Jabung Timur Regency, 2021\* (Head)*

Kecamatan Subdistrict	Sapi Beef Cattle	Kerbau Buffalo	Kuda Horse
(1)	(2)	(3)	(4)
Mendahara	65	-	-
Mendahara Ulu	1 062	17	-
Geragai	4 576	6	-
Dendang	2 647	-	-
Muara Sabak Barat	2 310	38	-
Muara Sabak Timur	449	-	-
Kuala Jambi	119	-	-
Rantau Rasau	5 373	19	-
Berbak	2 552	-	-
Nipah Panjang	1 427	-	-
Sadu	894	-	-
<b>Tanjung Jabung Timur</b>	<b>21 474</b>	<b>80</b>	<b>-</b>

Catatan/Note: \*Angka Sementara (ASEM)/ Preliminary Figures

Sumber/Source: Dinas Perkebunan dan Peternakan Kabupaten Tanjung Jabung Timur/Estate Crops and Livestock Office of Tanjung Jabung Timur Regency

**Tabel 5.4.2** Populasi Ternak Kecil menurut Kecamatan Di Kabupaten Tanjung Jabung Timur, 2021\* (Ekor)  
*Small Livestock Population (head) by Subdistricts in Tanjung Jabung Timur Regency, 2021\* (Head)*

Kecamatan Subdistrict	Kambing Goat	Domba Sheep	Babi Pig
(1)	(2)	(3)	(4)
Mendahara	2 238	-	-
Mendahara Ulu	2 491	13	-
Geragai	3 516	-	-
Dendang	6 892	-	-
Muara Sabak Barat	2 491	2	-
Muara Sabak Timur	8 593	14	-
Kuala Jambi	2 191	-	-
Rantau Rasau	5 651	9	-
Berbak	5 072	15	-
Nipah Panjang	3 530	-	-
Sadu	2 286	-	-
<b>Tanjung Jabung Timur</b>	<b>44 951</b>	<b>53</b>	<b>-</b>

Catatan/Note: \*Angka Sementara (ASEM)/ Preliminary Figures

Sumber/Source: Dinas Perkebunan dan Peternakan Kabupaten Tanjung Jabung Timur/Estate Crops and Livestock Office of Tanjung Jabung Timur Regency



**Tabel**  
**Table** 5.4.3

**Populasi Unggas menurut Kecamatan di Kabupaten  
Tanjung Jabung Timur, 2021\* (Ekor)**  
*Poultry Population by Subdistricts in Tanjung Jabung Timur  
Regency, 2021\* (Head)*

Kecamatan Subdistrict	Itik Duck	Ayam Buras Free-Range Chicken	Ayam Pedaging Broiler	Ayam Petelur Layer
(1)	(2)	(3)	(4)	(5)
Mendahara	4 622	660 450	-	-
Mendahara Ulu	4 470	46 974	146 940	-
Geragai	4 119	718 528	-	-
Dendang	2 309	11 070	-	-
Muara Sabak Barat	2 937	705 677	39 525	173 075
Muara Sabak Timur	3 395	801 493	-	-
Kuala Jambi	6 797	293 144	-	-
Rantau Rasau	3 197	698 760	-	-
Berbak	6 410	22 122	-	-
Nipah Panjang	7 859	2 950	16 740	-
Sadu	8 740	25 324	-	-
<b>Tanjung Jabung Timur</b>	<b>54 855</b>	<b>3 986 492</b>	<b>203 205</b>	<b>173 075</b>

Catatan/Note: \*Angka Sementara (ASEM)/ Preliminary Figures

Sumber/Source: Dinas Perkebunan dan Peternakan Kabupaten Tanjung Jabung Timur/Estate Crops and Livestock Office of Tanjung Jabung Timur Regency

**Tabel 5.4.4** **Pemotongan Ternak Besar menurut Jenis dan Kecamatan Di Kabupaten Tanjung Jabung Timur, 2021<sup>x</sup> (Ekor)**  
**Number of Big Livestock Slaughtered By Kind of Livestock and Subdistricts in Tanjung Jabung Timur Regency, 2021<sup>x</sup> (Head)**

Kecamatan Subdistrict	Sapi Beef Cattle	Kerbau Buffalo	Kuda Horse
(1)	(2)	(3)	(4)
Mendahara	82	9	-
Mendahara Ulu	91	21	-
Geragai	172	31	-
Dendang	82	8	-
Muara Sabak Barat	168	28	-
Muara Sabak Timur	134	26	-
Kuala Jambi	59	3	-
Rantau Rasau	186	5	-
Berbak	93	4	-
Nipah Panjang	135	17	-
Sadu	73	5	-
<b>Tanjung Jabung Timur</b>	<b>1 275</b>	<b>157</b>	<b>-</b>

Catatan/Note: <sup>x</sup>Angka Sementara (ASEM)/ Preliminary Figures

Sumber/Source: Dinas Perkebunan dan Peternakan Kabupaten Tanjung Jabung Timur/Estate Crops and Livestock Office of Tanjung Jabung Timur Regency

**Tabel**  
**Table** 5.4.5**Pemotongan Ternak Kecil menurut Jenis dan Kecamatan  
Di Kabupaten Tanjung Jabung Timur, 2021<sup>x</sup> (Ekor)**  
**Number of Small Livestock Slaughtered By Kind of Livestock  
and Subdistricts in Tanjung Jabung Timur Regency, 2021<sup>x</sup>  
(Head)**

Kecamatan Subdistrict	Kambing Goat	Domba Sheep	Babi Pig
(1)	(2)	(3)	(4)
Mendahara	104	0	-
Mendahara Ulu	144	4	-
Geragai	221	0	-
Dendang	139	0	-
Muara Sabak Barat	155	2	-
Muara Sabak Timur	224	4	-
Kuala Jambi	55	0	-
Rantau Rasau	217	3	-
Berbak	118	4	-
Nipah Panjang	66	0	-
Sadu	139	0	-
<b>Tanjung Jabung Timur</b>	<b>1 582</b>	<b>17</b>	<b>-</b>

Catatan/Note: <sup>x</sup>Angka Sementara (ASEM)/ Preliminary Figures

Sumber/Source: Dinas Perkebunan dan Peternakan Kabupaten Tanjung Jabung Timur/Estate Crops and Livestock Office of Tanjung Jabung Timur Regency

**Tabel 5.4.6** **Pemotongan Unggas Menurut Jenis dan Kecamatan di Kabupaten Tanjung Jabung Timur, 2021<sup>x</sup> (Ekor)**  
**Number of Poultry Slaughtered by Kind of Poultry and Subdistricts in Tanjung Jabung Timur Regency, 2021<sup>x</sup> (Head)**

Kecamatan Subdistrict	Itik Duck	Ayam Buras Free-Range Chicken	Ayam Pedaging Broiler	Ayam Petelur Layer
(1)	(2)	(3)	(4)	(5)
Mendahara	1 105	103 680	18 325	-
Mendahara Ulu	470	19 125	2 200	-
Geragai	415	176 240	30 680	-
Dendang	950	9 250	23 215	-
Muara Sabak Barat	1 135	383 020	38 500	-
Muara Sabak Timur	385	90 978	27 500	-
Kuala Jambi	535	50 368	2 040	-
Rantau Rasau	208	81 362	38 785	-
Berbak	755	14 895	21 850	-
Nipah Panjang	1 426	3 358	38 230	-
Sadu	1 522	9 230	7 300	-
<b>Tanjung Jabung Timur</b>	<b>8 906</b>	<b>941 506</b>	<b>248 625</b>	<b>-</b>

Catatan/Note: \*Angka Sementara (ASEM)/ Preliminary Figures

Sumber/Source: Dinas Perkebunan dan Peternakan Kabupaten Tanjung Jabung Timur/Estate Crops and Livestock Office of Tanjung Jabung Timur Regency

**Tabel**  
**Table** 5.4.7

**Produksi Daging Ternak Besar menurut Jenis dan Kecamatan Di Kabupaten Tanjung Jabung Timur, 2021<sup>x</sup>**  
**Meat Production by Kind of Big Livestock and Subdistricts in Tanjung Jabung Timur Regency (Kg), 2021<sup>x</sup>**

Kecamatan Subdistrict	Sapi Beef Cattle	Kerbau Buffalo	Kuda Horse
(1)	(2)	(3)	(4)
Mendahara	12 939	1 394	-
Mendahara Ulu	13 692	3 253	-
Geragai	29 039	4 802	-
Dendang	12 338	1 239	-
Muara Sabak Barat	28 437	4 338	-
Muara Sabak Timur	20 162	4 028	-
Kuala Jambi	8 877	465	-
Rantau Rasau	29 340	774	-
Berbak	13 992	620	-
Nipah Panjang	20 412	2 634	-
Sadu	10 983	775	-
<b>Tanjung Jabung Timur</b>	<b>200 211</b>	<b>24 322</b>	<b>-</b>

Catatan/Note: \*Angka Sementara (ASEM)/ Preliminary Figures

Sumber/Source: Dinas Perkebunan dan Peternakan Kabupaten Tanjung Jabung Timur/Estate Crops and Livestock Office of Tanjung Jabung Timur Regency

**Tabel 5.4.8** **Produksi Daging Ternak Kecil menurut Jenis dan Kecamatan Di Kabupaten Tanjung Jabung Timur, 2021<sup>x</sup> (Kg)**  
***Small Livestock Population (head) by Subdistricts in Tanjung Jabung Timur Regency, 2021<sup>x</sup> (kg)***

Kecamatan Subdistrict	Kambing Goat	Domba Sheep	Babi Pig
(1)	(2)	(3)	(4)
Mendahara	965	-	-
Mendahara Ulu	1 336	37	-
Geragai	2 051	-	-
Dendang	1 290	-	-
Muara Sabak Barat	1 438	18	-
Muara Sabak Timur	2 079	37	-
Kuala Jambi	510	-	-
Rantau Rasau	2 014	28	-
Berbak	1 095	36	-
Nipah Panjang	612	-	-
Sadu	1 290	-	-
<b>Tanjung Jabung Timur</b>	<b>14 680</b>	<b>156</b>	<b>-</b>

Catatan/Note: \*Angka Sementara (ASEM)/ Preliminary Figures

Sumber/Source: Dinas Perkebunan dan Peternakan Kabupaten Tanjung Jabung Timur/Estate Crops and Livestock Office of Tanjung Jabung Timur Regency

**Tabel 5.4.9** **Produksi Daging Unggas menurut Jenis dan Kecamatan Di Kabupaten Tanjung Jabung Timur, 2021<sup>x</sup> (kg)**  
**Meat Production by Kind of Poultry and Subdistricts in Tanjung Jabung Timur Regency, 2021<sup>x</sup> (kg)**

Kecamatan Subdistrict	Itik Duck	Ayam Buras Free-Range Chicken	Ayam Pedaging Broiler	Ayam Petelur Layer
(1)	(2)	(3)	(4)	(5)
Mendahara	873.00	68 428.80	13 743.75	-
Mendahara Ulu	371.00	12 622.50	1 650.00	-
Geragai	328.00	116 318.40	23 010.00	-
Dendang	751.00	6 105.00	17 411.25	-
Muara Sabak Barat	897.00	252 793.20	28 875.00	-
Muara Sabak Timur	304.00	60 045.48	20 625.00	-
Kuala Jambi	423.00	33 242.88	1 530.00	-
Rantau Rasau	164.00	53 698.92	29 088.75	-
Berbak	596.00	9 830.70	16 387.50	-
Nipah Panjang	1 126.00	2 216.28	28 672.50	-
Sadu	1 202.00	6 091.80	5 475.00	-
<b>Tanjung Jabung Timur</b>	<b>7 035.00</b>	<b>621 393.96</b>	<b>186 468.75</b>	<b>-</b>

Catatan/Note: <sup>x</sup>Angka Sementara (ASEM)/ Preliminary Figures

Sumber/Source: Dinas Perkebunan dan Peternakan Kabupaten Tanjung Jabung Timur/Estate Crops and Livestock Office of Tanjung Jabung Timur Regency

**Tabel 5.4.10** **Produksi Telur Unggas menurut Kecamatan di Kabupaten Tanjung Jabung Timur, 2021\* (Kg)**  
**Poultry Eggs Production by Subdistricts in Tanjung Jabung Timur Regency, 2021\* (kg)**

Kecamatan Subdistrict	Itik Duck	Ayam Buras Free-Range Chicken	Ayam Petelur Layer
(1)	(2)	(3)	(5)
Mendahara	23 962.02	720 593.16	-
Mendahara Ulu	23 167.29	22 622.22	-
Geragai	21 349.66	346 043.16	-
Dendang	11 968.22	5 331.27	-
Muara Sabak Barat	15 221.35	339 853.91	1 308 449.00
Muara Sabak Timur	17 595.86	385 999.22	-
Kuala Jambi	35 232.08	141 178.00	-
Rantau Rasau	16 571.74	336 522.85	-
Berbak	33 222.44	10 653.88	-
Nipah Panjang	36 065.66	1 420.88	-
Sadu	45 298.82	12 196.26	-
<b>Tanjung Jabung Timur</b>	<b>279 655.14</b>	<b>2 322 414.81</b>	<b>1 308 449.00</b>

Catatan/Note: \*Angka Sementara (ASEM)/ Preliminary Figures

Sumber/Source: Dinas Perkebunan dan Peternakan Kabupaten Tanjung Jabung Timur/Estate Crops and Livestock Office of Tanjung Jabung Timur Regency



**Tabel**  
**Table** 5.4.11**Konsumsi Daging Ternak Besar menurut Jenis Ternak dan Kecamatan di Kabupaten Tanjung Jabung Timur, 2021<sup>x</sup>**  
**Consumption of Meat by Kind of Big Livestock and Subdistricts in Tanjung Jabung Timur Regency, 2021<sup>x</sup>**  
**(Kg)**

Kecamatan Subdistrict	Sapi Cow	Kerbau Buffalo
(1)	(2)	(3)
Mendahara	14 412.70	1 559.09
Mendahara Ulu	15 250.64	3 637.88
Geragai	33 389.77	5 370.21
Dendang	14 260.09	1 385.86
Muara Sabak Barat	32 861.92	4 850.51
Muara Sabak Timur	22 456.99	4 504.05
Kuala Jambi	9 887.78	519.70
Rantau Rasau	32 679.95	866.16
Berbak	15 585.82	692.93
Nipah Panjang	22 624.58	2 944.95
Sadu	12 234.03	866.16
<b>Tanjung Jabung Timur</b>	<b>225 644.27</b>	<b>27 197.50</b>

Catatan/Note: \*Angka Sementara (ASEM)/ Preliminary Figures

Sumber/Source: Dinas Perkebunan dan Peternakan Kabupaten Tanjung Jabung Timur/Estate Crops and Livestock Office of Tanjung Jabung Timur Regency

**Tabel**  
**Table** 5.4.12

**Konsumsi Daging Ternak Kecil menurut Jenis Ternak dan Kecamatan di Kabupaten Tanjung Jabung Timur, 2021<sup>x</sup> (Kg)**  
**Consumption of Meat by Kind of Small Livestock and Subdistricts in Tanjung Jabung Timur Regency, 2021<sup>x</sup> (Kg)**

Kecamatan Subdistrict (1)	Kambing Goat (2)	Domba Sheep (3)	Babi Pig (4)
Mendahara	1 100.63	-	-
Mendahara Ulu	1 523.95	41.88	-
Geragai	2 338.84	-	-
Dendang	1 471.04	-	-
Muara Sabak Barat	1 640.37	20.94	-
Muara Sabak Timur	2 370.59	41.88	-
Kuala Jambi	582.07	-	-
Rantau Rasau	2 296.51	31.41	-
Berbak	1 248.79	41.88	-
Nipah Panjang	698.48	-	-
Sadu	1 471.04	-	-
<b>Tanjung Jabung Timur</b>	<b>16 742.31</b>	<b>177.99</b>	<b>-</b>

Catatan/Note: \*Angka Sementara (ASEM)/ Preliminary Figures

Sumber/Source: Dinas Perkebunan dan Peternakan Kabupaten Tanjung Jabung Timur/Estate Crops and Livestock Office of Tanjung Jabung Timur Regency

**Tabel 5.4.13** **Konsumsi Daging Unggas menurut Jenis dan Kecamatan Di Kabupaten Tanjung Jabung Timur, 2021\* (Kg)**  
**Consumption of Meat By Kind of Poultry and Subdistricts in Tanjung Jabung Timur Regency, 2021\* (Kg)**

Kecamatan Subdistrict	Itik Duck	Ayam Buras Free-Range Chicken	Ayam Petelur Layer
(1)	(2)	(3)	(5)
Mendahara	913.28	71 902.08	24 505.46
Mendahara Ulu	388.46	13 263.19	8 398.07
Geragai	343.00	122 222.44	42 144.51
Dendang	785.18	6 414.88	27 294.64
Muara Sabak Barat	938.08	265 624.37	46 180.48
Muara Sabak Timur	318.20	63 093.24	38 757.63
Kuala Jambi	442.18	34 930.21	6 168.27
Rantau Rasau	171.91	56 424.55	44 678.31
Berbak	624.01	10 329.68	25 327.05
Nipah Panjang	1 178.59	2 328.77	47 636.60
Sadu	1 257.93	6 401.01	14 072.26
<b>Tanjung Jabung Timur</b>	<b>7 360.82</b>	<b>652 934.42</b>	<b>325 163.28</b>

Catatan/Note: \*Angka Sementara (ASEM)/ Preliminary Figures

Sumber/Source: Dinas Perkebunan dan Peternakan Kabupaten Tanjung Jabung Timur/Estate Crops and Livestock Office of Tanjung Jabung Timur Regency

**Tabel 5.4.14** **Konsumsi Telur Unggas menurut Jenis dan Kecamatan Di Kabupaten Tanjung Jabung Timur, 2021<sup>x</sup> (Kg)**  
**Consumption of Poultry Egg By Kind of Poultry and Subdistricts in Tanjung Jabung Timur Regency, 2021<sup>x</sup> (Kg)**

Kecamatan Subdistrict	Itik Duck	Ayam Buras Free-Range Chicken	Ayam Petelur Laying Pullet	Jumlah
(1)	(2)	(3)	(4)	(5)
Mendahara	20 159.00	-	28 413.00	48 572.00
Mendahara Ulu	19 543.00	-	14 206.50	33 749.50
Geragai	18 147.00	-	41 852.25	59 999.25
Dendang	10 173.00	-	14 770.80	24 943.80
Muara Sabak Barat	12 938.00	-	776 217.98	789 155.98
Muara Sabak Timur	14 956.00	-	49 401.00	64 357.00
Kuala Jambi	29 709.00	-	15 023.25	44 732.25
Rantau Rasau	14 086.00	-	48 965.40	63 051.40
Berbak	28 122.00	-	14 257.98	42 379.98
Nipah Panjang	30 552.00	-	68 626.80	99 178.80
Sadu	38 338.00	-	6 944.85	45 282.85
<b>Tanjung Jabung Timur</b>	<b>236 723.00</b>	<b>-</b>	<b>1 078 679.81</b>	<b>1 315 402.81</b>

Catatan/Note: \*Angka Sementara (ASEM)/ Preliminary Figures

Sumber/Source: Dinas Perkebunan dan Peternakan Kabupaten Tanjung Jabung Timur/Estate Crops and Livestock Office of Tanjung Jabung Timur Regency

## 5.5 PERIKANAN FISHERY

**Tabel** 5.5.1 **Jumlah Alat Penangkapan Ikan dan Jenisnya di Perairan Umum menurut Kecamatan di Kabupaten Tanjung Jabung Timur, 2021**  
*Number of Fishing Gear in Public Water Field by Type and Subdistrict in TanjungJabungTimur Regency, 2021*

Kecamatan Subdistrict	Jaring Insang /Gill Nets			
	InsangHanyut/ Drift Gill Net	InsangTetap/Fixed Gill Net	Insang Berpancang	Insang Berlapis/ Trammel Net
(1)	(2)	(3)	(4)	(5)
Mendahara	120	77	45	-
Mendahara Ulu	-	-	-	-
Geragai	15	-	-	-
Dendang	-	-	-	-
Muara Sabak Barat	-	-	-	-
Muara Sabak Timur	209	45	30	30
Kuala Jambi	123	37	45	-
Rantau Rasau	-	-	-	-
Berbak	10	-	-	-
Nipah Panjang	332	89	23	45
Sadu	189	25	20	2
<b>Tanjung Jabung Timur</b>	<b>998</b>	<b>273</b>	<b>163</b>	<b>77</b>

Lanjutan Tabel/Continued Table 5.5.1

Kecamatan Subdistrict	Jaring Insang /Gill Nets	
	InsangHanyut/Drift Gill Net	InsangTetap/Fixed Gill Net
(1)	(6)	(7)
Mendahara	-	-
Mendahara Ulu	-	-
Geragai	-	-
Dendang	-	-
Muara Sabak Barat	-	-
Muara Sabak Timur	-	-
Kuala Jambi	-	-
Rantau Rasau	-	-
Berbak	-	-
Nipah Panjang	-	-
Sadu	-	-
<b>Tanjung Jabung Timur</b>	-	-

Sumber/Source: Dinas Perikanan Kabupaten Tanjung Jabung Timur/Estate Fishery Office of Tanjung Jabung Timur Regency



# INDUSTRI, PERTAMBANGAN, DAN ENERGI

## INDUSTRY, MINING, AND ENERGY



**93.535.410 kwh**  
Listrik Terjual/  
*Electricity Sold*



**1.072.839 kwh**  
Dipakai Sendiri/  
*Own Used*



**65.075**  
Pelanggan/  
*Customers*

**Data Listrik Tahun 2021**  
**Electricity Data in 2021**

Sumber: PLN Ranting Muara Sabak

Source: National Electricity Regional Office in Muara Sabak





**PENJELASAN TEKNIS**

1. Pertambangan adalah suatu kegiatan pengambilan endapan bahan galian berharga dan bernilai ekonomis dari dalam kulit bumi, di bawah permukaan bumi, dan di bawah permukaan air.
2. Kapasitas listrik terpasang adalah total kapasitas dari seluruh mesin pembangkit listrik yang dioperasikan.
3. Listrik yang dibangkitkan adalah jumlah listrik yang dibangkitkan oleh seluruh mesin pembangkit listrik dan dinyatakan dalam satuan dasar Watt hours.
4. Jumlah listrik/gas/air bersih yang terjual/didistribusikan adalah banyaknya listrik/gas/air bersih yang disalurkan kepada para pelanggan.
5. Kapasitas produksi potensial adalah hubungan antara output yang sebenarnya diproduksi dengan peralatan yang terpasang dan potensi output yang dapat diproduksi dengan peralatan terpasang tersebut, jika kapasitas sepenuhnya digunakan.
6. Volume air bersih yang disalurkan adalah banyaknya air bersih yang disalurkan oleh perusahaan air bersih (dalam satuan m). Semakin besar volume air bersih yang disalurkan maka akan semakin terpenuhi kebutuhan konsumen akan air bersih.

**TECHNICAL NOTES**

1. *Mining is an activity of taking valued quarried material from within the earth layer, under earth surface, and under water level.*
2. *Installed electricity capacity is the total capacity of all operated power plants machines.*
3. *Electricity generated is the amount of electricity generated by all power plant engine in Watt hours standard unit.*
4. *Sold/distributed electricity/gas/cleaned water is total electricity/gas/cleaned water distributed to customers.*
5. *Potential capacity production is relationship between output that is actually produced with the installed equipment, and the potential output which could be produced with it, if capacity was fully used.*
6. *Volume of water distributed is the amount of water taht can be distributed by the water company (in units of m3). The greater the volume of water distributed it will be increasingly fulfilled the needs of consumers for clean water.*

<https://tanjabtimkab.bps.go.id>

**ULASAN**

Jumlah pelanggan listrik di Kabupaten Tanjung Jabung Timur tahun 2021 sebanyak 65.075 pelanggan, mengalami kenaikan sebesar 5,91 persen dari tahun sebelumnya.

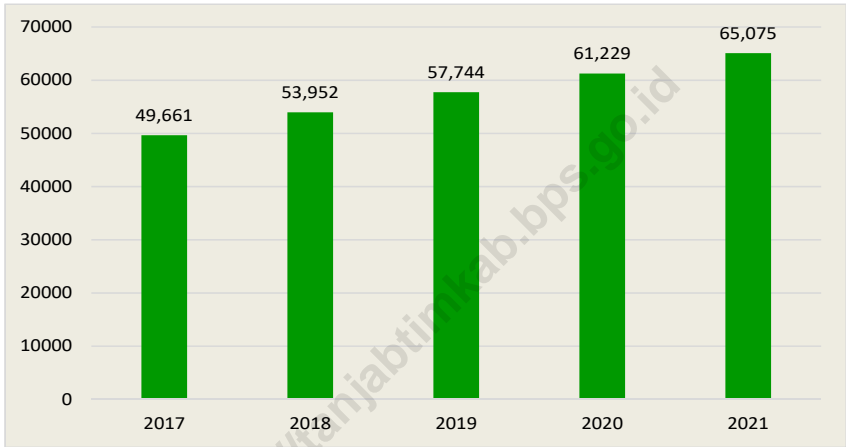
**DESCRIPTION**

*In 2021, the number of electricity customers in Tanjung Jabung Timur Regency is 65.075 customers, an increase of 5,91 percent from the previous year. I*

<https://tanjabtimkab.bps.go.id>

**Gambar** 6.1  
**Figures**

**Jumlah Pelanggan Listrik di Kabupaten Tanjung  
Jabung Timur, 2017-2021**  
*Total of Electricity Customers in Tanjung Jabung Timur  
Regency, 2017-2021*



Sumber/Source : PLN Ranting Muara Sabak/ National Electricity Regional Office in Muara Sabak

**Tabel**  
**Table** 6.1**Daya Terpasang, Produksi, dan Distribusi Listrik PT. PLN (Persero) pada Cabang/Ranting PLN Menurut Kecamatan di Kabupaten Tanjung Jabung Timur, 2020-2021**  
**Installed Electricity Power, Production, and Distribution of PT. PLN (Persero) at PLN Branch by Subdistrict in Tanjung Jabung Timur Regency, 2020-2021**

Uraian Description	2020	2021
(1)	(2)	(3)
Daya Terpasang/Installed Electricity Power (KW)	-	-
Produksi Listrik/Electricity Production (KWh)	105 436 996	114 283 374
Listrik Terjual/Electricity Sold (KWh)	88 184 644	93 535 410
Dipakai Sendiri/Own Used (KWh)	94 893	1 072 839
Susut/Hilang/Shrinkage/Lost (KWh)	12 917 699	14 723 581

Catatan/Note : Daya terpasang "-" karena tidak ada pembangkit di Kabupaten Tanjung Jabung Timur/ The installed power is "-" because there are no generators in Tanjung Jabung Timur Regency

Sumber/Source : PLN Ranting Muara Sabak/ National Electricity Regional Office in Muara Sabak

**Tabel**  
**Table** 6.2**Jumlah Pelanggan Listrik di Kabupaten Tanjung Jabung Timur, 2017–20201**  
**Number of Electricity Customers in Tanjung Jabung Timur Regency, 2017–2021**

Uraian Description	2017	2018	2019	2020	2021
(1)	(2)	(3)	(4)	(5)	(6)
Jumlah Pelanggan	49 661	53 952	57 744	61 229	65 075

Catatan/Note : Data tersedia dalam jumlah/ data is available in total

Sumber/Source : PLN Ranting Muara Sabak/ National Electricity Regional Office in Muara Sabak


7

# PARIWISATA *TOURISM*



4

**Hotel&Penginapan/  
*Hotels***



87

**Kamar/  
*Rooms***



116

**Tempat Tidur/  
*Beds***







## PENJELASAN TEKNIS

1. Konsep dan definisi pariwisata mengikuti rekomendasi *United Nations World Tourism Organization* (UNWTO).
2. **Wisatawan** mancanegara (wisman) ialah setiap orang yang melakukan perjalanan ke suatu negara di luar negara tempat tinggalnya, kurang dari satu tahun, didorong oleh suatu tujuan utama (bisnis, berlibur, atau tujuan pribadi lainnya), selain untuk bekerja dengan penduduk negara yang dikunjungi.
3. **Rata-rata lama tinggal** adalah rata-rata waktu tinggal wisatawan mancanegara di Indonesia untuk satu kali kunjungan.
4. **Usaha penyediaan akomodasi** adalah usaha yang menyediakan pelayanan penginapan yang dapat dilengkapi dengan pelayanan pariwisata lainnya. Usaha penyediaan akomodasi dapat berupa hotel, vila, pondok wisata, bumi perkemahan, persinggahan karavan, dan akomodasi lainnya yang digunakan untuk tujuan pariwisata.
5. **Hotel** adalah penyediaan akomodasi secara harian berupa kamar-kamar di dalam satu bangunan yang dapat dilengkapi dengan jasa pelayanan makan dan minum, kegiatan hiburan dan atau fasilitas lainnya. Hotel terdiri dari hotel berbintang dan hotel non-bintang.

## TECHNICAL NOTES

1. *The concept and definition of tourism refers to the recommendations of the United Nations World Tourism Organization (UNWTO).*
2. **An International Visitor** is any person taking a trip to a main destination outside his/her usual environment, for less than a year, for any main purpose (business, leisure or other personal purpose) other than to be employed by a resident entity in the country visited.
3. **Average length of stay** is the average stay duration of foreign visitor in Indonesia for one trip.
4. **The business of providing accommodation** is a business that provides specialty services that can be equipped with other tourism services. It includes hotel, villa, cottage, camping, caravan stop, and other accommodation that are used for tourism purposes.
5. **Hotel** is a daily supply of accommodation rooms within a building which can be equipped with eating and drinking services, entertainment activities and/or other facilities. Hotel consists of a classified hotel and a non-classified hotel.

6. **Hotel bintang** adalah usaha penyediaan jasa pelayanan penginapan, makan minum serta jasa lainnya bagi umum dengan menggunakan sebagian atau seluruh bangunan. Usaha ini dikelola secara komersial serta memenuhi ketentuan persyaratan sebagai hotel bintang (termasuk berlian) yang ditetapkan dalam surat keputusan instansi yang membinanya. Misalnya hotel bintang lima, hotel bintang empat, dan seterusnya.
6. **Classified hotel** is the business of providing an accommodation, eating and drinking as well as other services for the public by using a building or a part of a building. It is managed commercially and meets specified requirements as a star hotel (including diamonds) set forth in the decree of fostering agency. For example, five star hotel, four star hotel, and so on.

<https://tanjabtimkab.bps.go.id/>

**ULASAN**

Jumlah kamar dan tempat tidur pada hotel/penginapan di Kabupaten Tanjung Jabung Timur tahun 2021 sebanyak 87 kamar dan 116 tempat tidur. Jumlah kamar dan tempat tidur terbanyak berada di Hotel Aulia yang berada di Kecamatan Muara Sabak Barat.

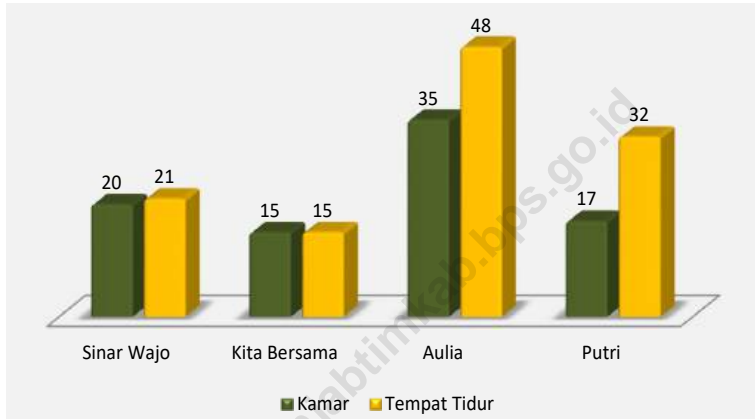
**DESCRIPTION**

*In 2021, number of rooms and beds on hotel/inn in Tanjung Jabung Timur are 87 rooms and 116 beds. The most number of rooms and beds is Aulia Hotel in Muara Sabak Barat Subdistrict.*

<https://tanjabtimkab.bps.go.id>

**Gambar** 7.1  
**Figures**

**Jumlah Kamar dan Tempat Tidur pada Hotel/Penginapan di Kabupaten Tanjung Jabung Timur, 2021**  
*Number of Rooms and Beds on Hotel/Inn in Tanjung Jabung Timur Regency, 2021*



Sumber/Source: BPS Kabupaten Tanjung Jabung Timur/ BPS-Statistics of Tanjung Jabung Timur Regency

**Tabel**  
**Table** 7.1

**Direktori Hotel/Penginapan di Kabupaten Tanjung Jabung Timur, 2021**  
**Hotel/Inn Directory in Tanjung Jabung Timur Regency, 2021**

<b>Nama Hotel/Penginapan</b> <i>Name of Hotel/Inn</i>	<b>Kecamatan</b> <i>Subdistric</i>	<b>Alamat</b> <i>Address</i>
(1)	(2)	(3)
Sinar Wajo	Nipah Panjang	Jl. Ancol Nipah Panjang II
Kita Bersama	Nipah Panjang	Jl. Segara Nipah Panjang II
Aulia	Muara Sabak Barat	Jl. Kapten Dirham Simp. POLRES
Putri	Muara Sabak Barat	Jl. Imam Bonjol Talang Babat

Sumber/Source: BPS Kabupaten Tanjung Jabung Timur/ BPS-Statistics of Tanjung Jabung Timur Regency


**Tabel**  
**Table** 7.2**Banyaknya Kamar dan Tempat Tidur Hotel di Kabupaten  
Tanjung Jabung Timur, 2021**  
**Number of Rooms and Number of Beds of Hotel/Inn in  
Tanjung Jabung Timur Regency, 2021**

<b>Nama Hotel/Penginapan</b> <i>Name of Hotel/Inn</i>	<b>Kelas</b> <i>Class</i>	<b>Kamar</b> <i>Rooms</i>	<b>Tempat Tidur</b> <i>Beds</i>
(1)	(3)	(4)	(5)
Sinar Wajo	Melati	20	21
Kita Bersama	Melati	15	15
Aulia	Melati	35	48
Putri	Melati	17	32
<b>Tanjung Jabung Timur</b>		<b>87</b>	<b>116</b>

Sumber/Source: BPS Kabupaten Tanjung Jabung Timur/ BPS-Statistics of Tanjung Jabung Timur Regency

# 8

## TRANSPORTASI DAN KOMUNIKAS *TRANSPORTATION AND COMMUNICATION*



5

**Warung Internet/  
*Internet Cafes***



21

**Tanpa Jaringan (Desa),  
*Blind Spot (Villages)***







**PENJELASAN TEKNIS****TECHNICAL NOTES**

- |   |  |
|---|--|
| <p>1. Data panjang jalan bersumber dari Dinas Pekerjaan Umum dan Tata Ruang Kabupaten Tanjung Jabung Timur.</p>   | <p>1. <i>The source of the length of the roads data is the Public Works and Spatial Planning Office of Tanjung Jabung Timur Regency</i></p>  |
| <p>2. Kantor Pos adalah tempat pemberi pelayanan komunikasi tertulis dan atau surat elektronik, layanan paket, layanan logistik, layanan transaksi keuangan, dan layanan keagenan pos untuk kepentingan umum. Rumah pos berfungsi sama seperti kantor pos dan kantor pos pembantu, bedanya rumah pos biasanya terletak di daerah terpencil.</p> | <p>2. <i>Post Office is a service provider facility of written communication and or electronic mail, parcel service, logistics services, financial transaction services, and postal services to the public. Postal house has the same function as the post office and subsidiary of post office, the difference is that postal house is usually located in remote areas.</i></p> |
| <p>3. Jaringan Seluler adalah kumpulan perangkat yang digunakan untuk melayani komunikasi melalui telepon seluler.</p>  | <p>3. <i>Cellular Network is a collection of devices used to serve communications via cell phones.</i></p>   |
| <p>4. Blank Spot adalah sebutan untuk wilayah yang tidak terdapat jaringan seluler.</p>   | <p>4. <i>Blank Spot is a designation for an area without a cellular network.</i></p>   |



**ULASAN**

Panjang jalan di Kabupaten Tanjung Jabung Timur tahun 2021 adalah 1.177,77 km. Dilihat dari kondisinya, sebagian besar kondisi jalan adalah sedang/moderat sebesar 57,31 persen, dan diikuti jalan dengan kondisi baik sebesar 19,59 persen. Panjang jalan dengan kondisi baik di Kabupaten Tanjung Jabung Timur tahun 2021 mengalami penurunan sebanyak 1,41 persen dari tahun 2020.

Di Kabupaten Tanjung Jabung timur hanya satu kecamatan yang tidak terdapat desa *Blank Spot* yaitu Kecamatan Mendahara Ulu. Pada Tahun 2021 jumlah desa *Blank Spot* mengalami penurunan 2 desa dari tahun 2020.

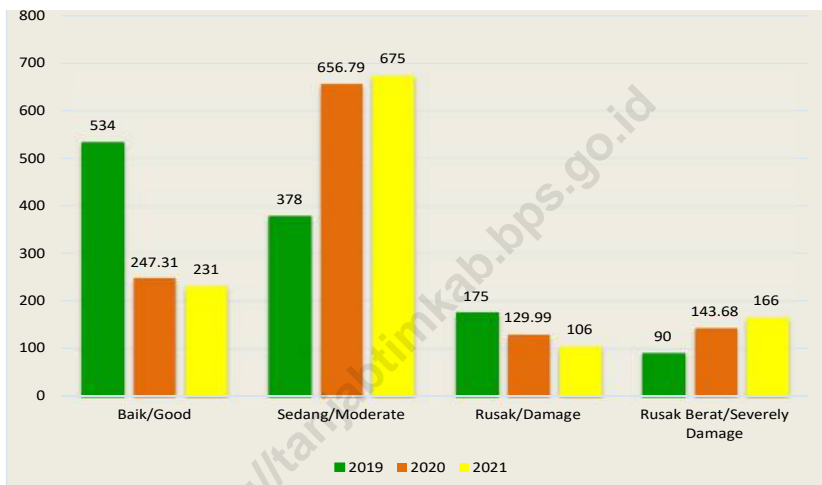
**DESCRIPTION**

*The length of the road in Tanjung Jabung Timur Regency in 2021 is 1,177.77 km. Judging from the conditions, most of the road conditions were moderate at 57,31 percent, followed by roads with good conditions at 19,59 percent. The length of roads with good conditions in the Tanjung Jabung Timur Regency in 2021 has decreased by 1,41 percent from 2020.*

*In Tanjung Jabung Timur Regency, there is only one subdistrict that does not have a Blank Spot village, namely the Mendahara Ulu subdistrict. In 2021 the number of Blank Spot villages has decreased by 2 village from 2020.*

**Gambar** 8.1  
**Figures**

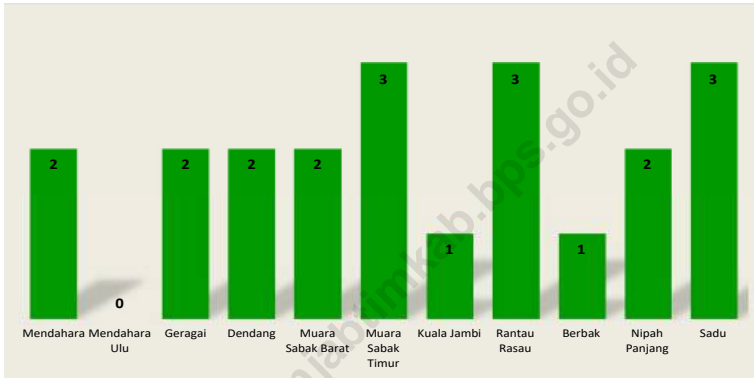
**Panjang Jalan Menurut Kondisi Jalan di Kabupaten  
Tanjung Jabung Timur, 2019-2021**  
*Length of Roads by Condition of Roads in Tanjung Jabung  
Timur Regency, 2019-2021*



Sumber/Source: Dinas Pekerjaan Umum dan Penataan Ruang Kabupaten Tanjung Jabung Timur/ *Public Works and Spatial Planning Office of Tanjung Jabung Timur Regency*

**Gambar** 8.2  
**Figures**

**Jumlah Desa/Kelurahan Blank Spot menurut Kecamatan di Kabupaten Tanjung Jabung Timur, 2021**  
**Number of Blank Spot Villages by Subdistrict in Tanjung Jabung Timur Regency, 2021**



Sumber/Source: Dinas Komunikasi dan Informatika Kabupaten Tanjung Jabung Timur/Communication and Informatics of Tanjung Jabung Timur Regency

## 8.1 TRANSPORTASI TRANSPORTATION

**Tabel 8.1.1** Panjang Jalan Menurut Tingkat Kewenangan Pemerintahan di Kabupaten Tanjung Jabung Timur (km), 2019–2021  
**Table 8.1.1** Length of Roads<sup>1</sup> by Level of Government Authority in Tanjung Jabung Timur Regency, (km), 2019–2021

Tingkat Kewenangan Pemerintahan Level of Government Authority	2019	2020	2021
(1)	(2)	(3)	(4)
Negara <sup>2</sup> /State <sup>2</sup>	46,55	46,55	46,55
Provinsi/Province	99,91	99,91	99,91
Kabupaten/Kota Regency/Municipality	1 177,77	1 177,77	1 177,77
<b>Jumlah/Total</b>	<b>1 324,23</b>	<b>1 324,23</b>	<b>1 324,23</b>

Sumber/Source: Dinas Pekerjaan Umum dan Penataan Ruang Kabupaten Tanjung Jabung Timur/ Public Works and Spatial Planning Office of Tanjung Jabung Timur Regency

**Tabel**  
**Table** 8.1.2

**Panjang Jalan Menurut Jenis Permukaan Jalan di  
Kabupaten Tanjung Jabung Timur (km), 2019–2021**  
*Length of Roads by Type of Road Surface in Tanjung Jabung  
Timur Regency, (km), 2019–2021*

Jenis Permukaan Jalan <i>Type of Road Surface</i>	2019	2020	2021
(1)	(2)	(3)	(4)
Aspal/ <i>Paved</i>	398,90	231,22	275,60
Kerikil/ <i>Gravel</i>	421,01	692,89	786,95
Tanah/ <i>Soil</i>	357,86	208,19	115,22
Lainnya/ <i>Others</i>	...	45,47	...
<b>Jumlah/<i>Total</i></b>	<b>1 177,77</b>	<b>1 177,77</b>	<b>1 177,77</b>

Sumber/*Source*: Dinas Pekerjaan Umum dan Penataan Ruang Kabupaten Tanjung Jabung Timur/ *Public Works and Spatial Planning Office of Tanjung Jabung Timur Regency*

**Tabel 8.1.3** Panjang Jalan Menurut Kondisi Jalan di Kabupaten Tanjung Jabung Timur (km), 2019–2021  
**Table** Length of Roads by Condition of Roads in Tanjung Jabung Timur Regency (km), 2019–2021

Kondisi Jalan Condition of Roads	2019	2020	2021
(1)	(2)	(3)	(4)
Baik/ <i>Good</i>	534,09	247,31	230,68
Sedang/ <i>Moderate</i>	378,38	656,79	675,02
Rusak/ <i>Damage</i>	175,34	129,99	106,13
Rusak Berat/ <i>Severely Damage</i>	89,96	143,68	165,94
<b>Jumlah/Total</b>	<b>1 177,77</b>	<b>1 177,77</b>	<b>1 177,77</b>

Sumber/*Source*: Dinas Pekerjaan Umum dan Penataan Ruang Kabupaten Tanjung Jabung Timur/ *Public Works and Spatial Planning Office of Tanjung Jabung Timur Regency*



**Tabel  
Table 8.1.4**

**Jembatan Menurut Kondisi di Kabupaten Tanjung Jabung Timur (Unit), 2019 - 2021**  
**Bridge by Condition in Tanjung Jabung Timur Regency (Unit) 2019 - 2021**

Kondisi Jembatan Condition of Bridge	2019	2020	2021
(1)	(2)	(3)	(4)
Baik/Good	169	176	181
Rusak/Damage	356	349	344
<b>Jumlah/Total</b>	<b>525</b>	<b>525</b>	<b>525</b>

Sumber/Source: Dinas Pekerjaan Umum dan Penataan Ruang Kabupaten Tanjung Jabung Timur/ Public Works and Spatial Planning Office of Tanjung Jabung Timur Regency

**Tabel 8.1.5** Luas Irigasi Menurut Kondisi di Kabupaten Tanjung Jabung Timur (Ha), 2019 - 2021  
**Table** *Area irrigation by Condition in Tanjung Jabung Timur Regency (Ha) 2019 - 2021*

Kondisi Irigasi <i>Condition of Irrigation Area</i>	2019	2020	2021
(1)	(2)	(3)	(4)
Baik/ <i>Good</i>	34 524,38	35 704,71	36 435,49
Rusak/ <i>Damage</i>	9 575,62	8 395,29	7 664,51
<b>Jumlah/<i>Total</i></b>	<b>44 100,00</b>	<b>44 100,00</b>	<b>44 100,00</b>

Sumber/*Source*: Dinas Pekerjaan Umum dan Penataan Ruang Kabupaten Tanjung Jabung Timur/ *Public Works and Spatial Planning Office of Tanjung Jabung Timur Regency*

**Tabel 8.1.6**  
**Table**

**Trayek dan Jumlah Armada Perusahaan Organda di Kabupaten Tanjung Jabung Timur, 2021**  
**Routes and Number of Organda Company's Fleet in Tanjung Jabung Timur Regency, 2021**

Nama Perusahaan/ Company Name	Trayek/Route	Jumlah Armada/ Number of Fleet
(1)	(2)	(3)
PO. Putra Nipah	Nipah Panjang - Jambi	8
PO. Lintas Jaya Abadi	Nipah Panjang - Jambi	10
PO. Pribadi Koala Jambi	Kampung Laut - Jambi	11
PO. Pribadi Mendahara	Mendahara - Jambi	7
PO. Mendahara Ulu	Mendahara Ulu - Jambi	6
PO. Pribadi Sabak	Sabak - Jambi	7

Sumber/Source: Dinas Perhubungan Kabupaten Tanjung Jabung Timur/ Transportation Office of Tanjung Jabung Timur Regency

**Tabel 8.1.7** Panjang dan Lokasi Sungai di Kabupaten Tanjung Jabung Timur, 2021  
**River Lengths and Their Locations in Tanjung Jabung Timur Regency, 2021**

Sungai/ River	Panjang Sungai/ Length (Km)	Lokasi/ Location
(1)	(2)	(3)
Ambang Luar - Kampung Laut	1,5	Kec. Ka.Jambi
Kampung Laut - Ma.Sabak	10,0	Kec. Ma.Sabak Barat
Ma.Sabak Barat - Sei.Dendang	2,0	Kec. Dendang
Sei.Dendang - Sei.Siau	2,5	Kec. Sabak Timur
Sei.Siau - Sei.Lambur	2,5	Kec. Sabak Timur
Sei.Lambur - Tjg.Blamboran	2,5	Kec. Sabak Timur
Tjg.Blamboran - Rt.Sembilan	2,0	Kec. Dendang
Rt.Sembilan - Koto Kandis	2,5	Kec. Dendang
Koto Kandis - Sei.Pemusiran	1,5	kec. Nipah Panjang
Sei.Pemusiran - Tjg.Keladi	1,5	Kec. Rantau Rasau
Tjg.Keladi - Tlk.Pendaro	1,5	Kec. Rantau Rasau

Lanjutan Tabel/*Continued Table* 8.1.7

Sungai/ River	Panjang Sungai/ Length (Km)	Lokasi/ Location
(1)	(2)	(3)
Tlk.Pendaro - Sei.Klemak	1,5	Kec. Rantau Rasau
Sei.Klemak - Proyek Pelita	2,0	Kec. Rantau Rasau
Proyek Pelita - Sei.Air Hitam	2,0	Kec. Rantau Rasau
Sei.Air Hitam - Kampung Tuo	1,5	Kec.Berbak
Kampung Tuo - Kramat Kayo Hitam	2,5	Kec.Berbak

Sumber/*Source*: Dinas Perhubungan Kabupaten Tanjung Jabung Timur/ *Transportation Office of Tanjung Jabung Timur Regency*

**Tabel 8.1.8** Panjang, Kedalaman, dan Lebar Alur Sungai di Kabupaten Tanjung Jabung Timur, 2021  
**Length, Depth, and Width of River Flows in Tanjung Jabung Timur Regency, 2021**

Alur Sungai/ River Flow	Dapat Dilewati/ Navigable (Km)	Panjang Alur/ Length (Km)	Kedalaman Alur/ Depth (m)	Lebar Alur/Width (m)	
				Maks/ Max	Min/ Min
(1)	(2)	(3)	(4)	(5)	(6)
Batang Hari	1 440	1 740	4 - 12	200	70
Batang Berbak	42	42	8 - 10	80	50
Mendahara	70	112	6 - 7	120	70
Sadu	35	35	5 - 6	30	20
Lagan	25	30	5 - 6	65	25
Air Hitam Laut	25	50	8 - 10	90	60
Pemusiran	46	46	4 - 5	45	25

Sumber/Source: Dinas Perhubungan Kabupaten Tanjung Jabung Timur/ Transportation Office of Tanjung Jabung Timur Regency

**Tabel 8.1.9**  
**Table**

**Angkutan Perairan Daratan di Kabupaten Tanjung  
Jabung Timur, 2021**  
*River Transportation in Tanjung Jabung Timur Regency,  
2021*

Nama Perusahaan/ Company Name	Trayek/Route	Jumlah Armada/ Number of Fleet
(1)	(2)	(3)
Cahaya Rejeki	Ka. Jambi - Kuala Tungkal	Speed Boat
Haikal	Ka. Jambi - Kuala Tungkal	Speed Boat
Candopan	Ka. Jambi - Kuala Tungkal	Speed Boat
Abi Ekspres	Nipah Panjang - Pulau Berhala	Speed Boat
Lambur Jaya Abadi	Nipah Panjang - Pulau Berhala	Speed Boat
Bujang	Nipah Panjang - Sadu	Speed Boat
A	Nipah Panjang - Tungkal	Speed Boat
Wijaya1	Mendahara - Kuala Tungkal	Speed Boat
Wijaya	Mendahara - Kuala Tungkal	Speed Boat
Desi	Mendahara Tengah - Kuala Tungkal	Speed Boat

Sumber/Source: Dinas Perhubungan Kabupaten Tanjung Jabung Timur/ Transportation Office of Tanjung Jabung Timur Regency

**Tabel 8.1.10** Jumlah Dermaga Menurut Kecamatan dan Kondisi di Kabupaten Tanjung Jabung Timur, 2021  
**Table 8.1.10** Number of Dock by Subdistrict and Condition in Tanjung Jabung Timur Regency, 2021

Kecamatan Subdistrict	Kondisi/Condition		Jumlah Total
	Baik/Good	Rusak/Broke	
(1)	(2)	(3)	(4)
Mendahara	14	6	20
Mendahara Ulu	5	5	10
Geragai	2	4	6
Dendang	2	1	3
Muara Sabak Barat	2	1	3
Muara Sabak Timur	2	10	12
Kuala Jambi	7	3	10
Rantau Rasau	2	18	20
Berbak	4	6	10
Nipah Panjang	7	4	11
Sadu	5	8	13
<b>Tanjung Jabung Timur</b>	<b>52</b>	<b>66</b>	<b>118</b>

Sumber/Source: Dinas Perhubungan Kabupaten Tanjung Jabung Timur/ Transportation Office of Tanjung Jabung Timur Regency



**Tabel**  
**Table** 8.1.11

**Jumlah Dermaga Menurut Kecamatan dan Jenis  
Konstruksi di Kabupaten Tanjung Jabung Timur, 2021**  
*Number of Dock by Subdistrict and Kind of Construction in  
Tanjung Jabung Timur Regency, 2021*

Kecamatan Subdistrict	Konstruksi/Construction			Jumlah Total
	Besi/Metal	Beton/Cement	Kayu/Wood	
(1)	(2)	(3)	(4)	(5)
Mendahara	12	2	6	20
Mendahara Ulu	5	0	5	10
Geragai	1	0	5	6
Dendang	0	2	1	3
Muara Sabak Barat	2	0	1	3
Muara Sabak Timur	2	0	10	12
Kuala Jambi	4	3	3	10
Rantau Rasau	2	0	18	20
Berbak	2	1	7	10
Nipah Panjang	3	4	4	11
Sadu	3	1	9	13
<b>Tanjung Jabung Timur</b>	<b>36</b>	<b>13</b>	<b>69</b>	<b>118</b>

Sumber/Source: Dinas Perhubungan Kabupaten Tanjung Jabung Timur/ Transportation Office of Tanjung Jabung Timur Regency

## 8.2 KOMUNIKASI COMMUNICATION

**Tabel 8.2.1** Jumlah Kantor Pos Pembantu Menurut Kecamatan di Kabupaten Tanjung Jabung Timur, 2017–2021  
*Number of Post Offices Subsidiaries by Subdistrict in Tanjung Jabung Timur Regency, 2018–2021*

Kecamatan Subdistrict	2017	2018	2019	2020	2021
(1)	(2)	(3)	(4)	(5)	(6)
Mendahara	-	-	-	-	-
Mendahara Ulu	1	1	1	1	1
Geragai	1	1	1	1	1
Dendang	1	1	1	1	1
Muara Sabak Barat	3	3	3	3	3
Muara Sabak Timur	1	1	1	1	1
Kuala Jambi	-	-	-	-	-
Rantau Rasau	2	2	2	2	2
Berbak	-	-	-	-	-
Nipah Panjang	2	2	2	2	2
Sadu	-	-	-	-	-
<b>Tanjung Jabung Timur</b>	<b>11</b>	<b>11</b>	<b>11</b>	<b>11</b>	<b>11</b>

Sumber/Source: kantorpos.pos.indonesia.co.id

**Tabel**  
**Table** 8.2.2**Jumlah Desa/Kelurahan Yang Belum Terjangkau Jaringan Seluler (Blank Spot) di Kabupaten Tanjung Jabung Timur, 2021****Number of Villages Which Unreached Cellular Network (Blank Spot) in Tanjung Jabung Timur Regency, 2021**

Kecamatan <i>Subdistrict</i>	Jumlah <i>Total</i>
(1)	(5)
Mendahara	2
Mendahara Ulu	-
Geragai	2
Dendang	2
Muara Sabak Barat	2
Muara Sabak Timur	3
Kuala Jambi	1
Rantau Rasau	3
Berbak	1
Nipah Panjang	2
Sadu	3
<b>Tanjung Jabung Timur</b>	<b>21</b>

Sumber/Source: Dinas Komunikasi dan Informatika Kabupaten Tanjung Jabung Timur/Communication and Informatics of Tanjung Jabung Timur Regency

**Tabel** 8.2.3 **Jumlah Warung Internet (Warnet) di Kabupaten Tanjung Jabung Timur, 2021**  
**Table** 8.2.3 **Number of Internet Cafes in Tanjung Jabung Timur Regency, 2021**

Kecamatan Subdistrict	Jumlah Total
(1)	(5)
Mendahara	-
Mendahara Ulu	-
Geragai	-
Dendang	-
Muara Sabak Barat	4
Muara Sabak Timur	1
Kuala Jambi	-
Rantau Rasau	-
Berbak	-
Nipah Panjang	-
Sadu	-
<b>Tanjung Jabung Timur</b>	<b>5</b>

Sumber/Source: Dinas Komunikasi dan Informatika Kabupaten Tanjung Jabung Timur/Communication and Informatics of Tanjung Jabung Timur Regency

**Tabel**  
**Table** 8.2.4

**Jumlah Penyedia TV Kabel di Kabupaten Tanjung Jabung Timur, 2021**  
**Number of Sub-provider Cabel Television in Tanjung Jabung Timur Regency, 2021**

Kecamatan Subdistrict	Jumlah Total
(1)	(5)
Mendahara	3
Mendahara Ulu	-
Geragai	2
Dendang	2
Muara Sabak Barat	1
Muara Sabak Timur	4
Kuala Jambi	1
Rantau Rasau	4
Berbak	1
Nipah Panjang	3
Sadu	3
<b>Tanjung Jabung Timur</b>	<b>24</b>

Sumber/Source: Dinas Komunikasi dan Informatika Kabupaten Tanjung Jabung Timur/Communication and Informatics of Tanjung Jabung Timur Regency



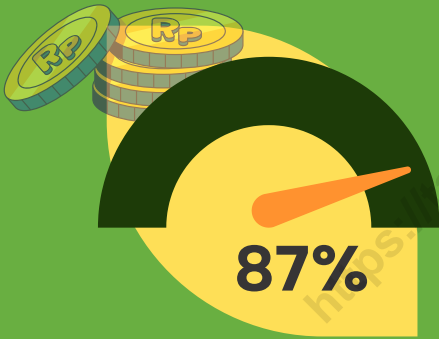
# 9

## PERBANKAN, KOPERASI, DAN HARGA-HARGA *BANKING, COOPERATIVE, AND PRICES*

### BANK

Terdapat 19 Kantor Bank di Kabupaten Tanjung Jabung Timur.

**19**  
KANTOR  
BANK



### PINJAMAN

87 Persen Pinjaman pada Bank Umum di Kabupaten Tanjung Jabung Timur Merupakan Kredit Konsumtif.

### TABUNGAN

Terdapat 35 Ribu Rekening Tabungan pada Bank Umum di Kabupaten Tanjung Jabung Timur.

**35**  
RIBU







**PENJELASAN TEKNIS****TECHNICAL NOTES**

- |   |  |
|---|--|
| <p>1. Koperasi dikatakan aktif jika koperasi yang dalam dua tahun terakhir mengadakan Rapat Tahunan Usaha (RAT) atau koperasi dalam tahun terakhir melakukan kegiatan usaha.</p>  | <p>1. <i>A cooperative is said to be active if the cooperative which in the last two years has held a Business Annual Meeting (RAT) or a cooperative in the last year has conducted business activities.</i></p>                                 |
| <p>2. Kredit Modal Kerja (KMK) merupakan fasilitas kredit yang diberikan kepada pelaku usaha, baik UMKM (mikro, ritel komersial, dan menengah) maupun korporat, dalam rangka pembiayaan terhadap modal kerja atau modal usaha.</p>  | <p>2. <i>Working Capital Loan is a loan facility provided to business actors, both MSMEs (micro, commercial retail, and medium) and corporate, in the framework of financing working capital or working capital.</i></p>                         |
| <p>3. Kredit Investasi (KI) Adalah fasilitas kredit yang diberikan untuk membiayai kebutuhan barang modal dalam rangka rehabilitasi, modernisasi, perluasan, pendirian proyek baru dan atau kebutuhan khusus terkait investasi.</p> | <p>3. <i>An Investment Loan Is a loan facility provided to finance the need for capital goods in the context of rehabilitation, modernization, expansion, the establishment of new projects, and/or special needs related to investment.</i></p> |
| <p>4. Kredit Konsumtif (KK) adalah fasilitas kredit yang diperuntukkan bagi perorangan /pengusaha/ pedagang / profesi / karyawan dengan tujuan untuk membiayai kebutuhan yang bersifat konsumtif.</p>                               | <p>4. <i>A consumptive Loan is a loan facility intended for individuals/ entrepreneurs/traders/ professionals/employees with the aim of financing consumptive needs.</i></p>   |
| <p>5. Kantor Cabang (KC) merupakan kantor cabang yang dibuka di salah satu kota atau daerah sebagai perwakilan langsung dari kantor pusat.</p>  | <p>5. <i>Branch Office (KC) is a branch office opened in a city or region as a direct representative of the head office.</i></p>   |

- |   |  |
|---|--|
| 6. Kantor Cabang Pembantu (KCP) merupakan kantor perwakilan yang ada didaerah-daerah dan dibawah kantor cabang.                             | 6. <i>Sub-Branch Offices (KCP) are representative offices in the regions and under branch offices.</i>                                       |
| 7. Kantor Kas (KK) adalah kantor perwakilan yang mempunyai fungsi yang terbatas sebagai sarana pembayaran dan penyetoran dana dari nasabah. | 7. <i>Cash Office (KK) is a representative office that has a limited function as a means of payment and deposit of funds from customers.</i> |

<https://tanjabtimkab.bps.go.id>

**ULASAN**

Jumlah Koperasi Aktif di Kabupaten Tanjung Jabung Timur pada tahun 2020 adalah 100 unit atau turun sebesar 68 persen dari tahun 2019. Kecamatan dengan jumlah KUD terbanyak adalah Kecamatan Rantau Rasau sebanyak 8 KUD. Sedangkan kecamatan dengan volume usaha KUD terbesar adalah Kecamatan Muara Sabak Timur dengan nilai Rp 3.250.322.670.

Terdapat 19 Kantor Bank di Kabupaten Tanjung Jabung Timur pada tahun 2021 sebagian besar merupakan Kantor Cabang Pembantu (KCP). Distribusi jumlah pinjaman rupiah di Bank Umum masih didominasi oleh Kredit Konsumtif sebesar 88 persen.

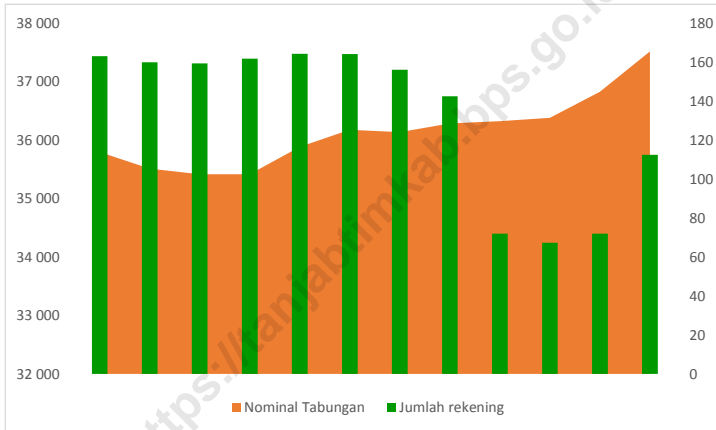
**DESCRIPTION**

*The number of active cooperatives in Tanjung Jabung Timur Regency in 2020 was 100 units or decreased by 68 percent from 2019. The sub-district with the highest number of KUDs was Rantau Rasau District with 8 KUDs. Meanwhile, the subdistrict with the largest volume of KUD business is Muara Sabak Timur District with a value of IDR 3,250,322,670.*

*There are 19 Bank Offices in the Tanjung Jabung Timur Regency in 2021 most of which are Sub-Branch Offices (KCP). The distribution of the number of rupiah loans at commercial banks is still dominated by consumer credit at 88 percent.*

**Gambar** 9.1  
**Figures**

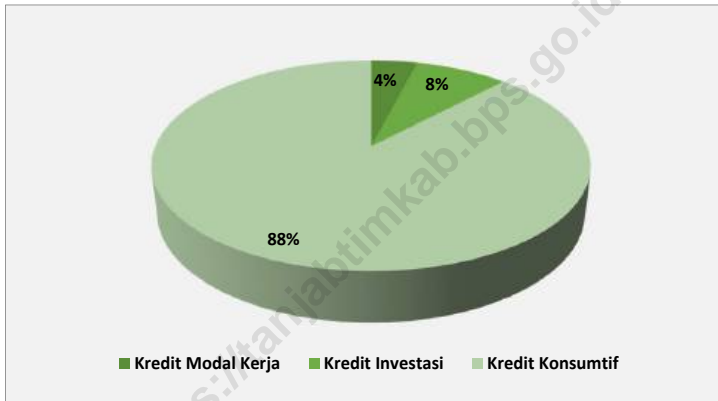
**Jumlah Rekening dan Nominal Tabungan (Miliar Rupiah) Bank Umum per Bulan di Kabupaten Tanjung Jabung Timur, 2021**  
**Number of Accounts and Nominal of Commercial Bank Savings (Billion Rupiah) per Month in Tanjung Jabung Timur Regency, 2021**



Sumber/Source: Dinas Koperasi dan UMKM Kabupaten Tanjung Jabung Timur/*Cooperatives and Small and Medium Enterprises Office of Tanjung Jabung Timur Regency*

**Gambar** 9.2  
**Figures**

**Distribusi Jumlah Pinjaman Rupiah Bank Umum menurut Penggunaan di Kabupaten Tanjung Jabung Timur, 2021**  
*Distribution of Commercial Bank Loan Amount based on Utilization in Tanjung Jabung Timur Regency, 2021*



Sumber/Source: Otoritas Jasa Keuangan/OJK-Financial Services Authority

**Tabel 9.1** Jumlah Koperasi Aktif Menurut Kecamatan di Kabupaten Tanjung Jabung Timur, 2018–2021  
**Table 9.1** Number of Active Cooperative by Subdistrict in Tanjung Jabung Timur Regency, 2018–2021

Kecamatan Subdistrict	2018	2019	2020	2021
(1)	(2)	(3)	(4)	(5)
Mendahara	43	43	6	...
Mendahara Ulu	18	18	3	...
Geragai	35	35	18	...
Dendang	36	36	13	...
Muara Sabak Barat	34	34	17	...
Muara Sabak Timur	47	47	11	...
Kuala Jambi	21	21	11	...
Rantau Rasau	19	20	5	...
Berbak	9	9	5	...
Nipah Panjang	32	32	8	...
Sadu	18	18	3	...
<b>Tanjung Jabung Timur</b>	<b>312</b>	<b>313</b>	<b>100</b>	<b>...</b>

Sumber/Source: Dinas Koperasi dan UMKM Kabupaten Tanjung Jabung Timur/Cooperatives and Small and Medium Enterprises Office of Tanjung Jabung Timur Regency

**Tabel**  
**Table** 9.2**Jumlah Koperasi Menurut Jenis Koperasi dan Kecamatan di Kabupaten Tanjung Jabung Timur, 2021**  
**Number of Cooperative by Kind of Cooperative and Subdistrict in Tanjung Jabung Timur Regency, 2021**

Kecamatan Subdistrict	Jenis Koperasi/ Kind of Cooperative					Jumlah Total
	KUD	KPRI	KOPKAR	KOPPAS	Lainnya Other	
(1)	(2)	(3)	(4)	(5)	(6)	(7)
Mendahara	...	...	...	...	...	...
Mendahara Ulu	...	...	...	...	...	...
Geragai	...	...	...	...	...	...
Dendang	...	...	...	...	...	...
Muara Sabak Barat	...	...	...	...	...	...
Muara Sabak Timur	...	...	...	...	...	...
Kuala Jambi	...	...	...	...	...	...
Rantau Rasau	...	...	...	...	...	...
Berbak	...	...	...	...	...	...
Nipah Panjang	...	...	...	...	...	...
Sadu	...	...	...	...	...	...
<b>Tanjung Jabung Timur</b>	...	...	...	...	...	...

Sumber/Source: Dinas Koperasi dan UMKM Kabupaten Tanjung Jabung Timur/Cooperatives and Small and Medium Enterprises Office of Tanjung Jabung Timur Regency

Tabel 9.3  
Table

**Banyaknya Koperasi Unit Desa, Simpanan, Permodalan, Volume Usaha dan SHU Per Kecamatan di Kabupaten Tanjung Jabung Timur, 2020-2021**  
**Numbers of Village Cooperation, Saving, Capital, Volume, and Net Income by Subdistricts in Tanjung Jabung Timur Regency, 2020-2021**

Kecamatan Subdistrict	KUD		Simpanan (Rp)		Permodalan (Rp)	
	2020	2021	2020	2021	2020	2021
(1)	(2)	(3)	(4)	(5)	(6)	(7)
Mendahara	3	...	14 830 000	...	81 980 213	...
Mendahara Ulu	1	...	89 810 000	...	912 422 479	...
Geragai	5	...	66 181 500	...	240 774 031	...
Dendang	6	...	56 992 000	...	1 292 739 706	...
Muara Sabak Barat	2	...	30 467 955	...	100 000 000	...
Muara Sabak Timur	5	...	101 029 000	...	2 234 244 176	...
Kuala Jambi	1	...	4 613 750	...	10 978 725	...
Rantau Rasau	8	...	33 305 025	...	568 544 759	...
Berbak	3	...	18 622 300	...	709 026 234	...
Nipah Panjang	4	...	14 668 350	...	627 579 941	...
Sadu	3	...	16 313 275	...	84 075 375	...
<b>Tanjung Jabung Timur</b>	<b>41</b>	<b>...</b>	<b>446 833 155</b>	<b>...</b>	<b>6 862 365 639</b>	<b>...</b>



Lanjutan Tabel/*Continued Table* 9.3

Kecamatan <i>Subdistrict</i>	Volumen Usaha (Rp)		SHU (Rp)	
	2020	2021	2020	2021
(1)	(8)	(9)	(10)	(11)
Mendahara	101 782 676	...	17 965 700	...
Mendahara Ulu	364 401 479	...	- 8 387 521	...
Geragai	68 030 725	...	23 292 000	...
Dendang	680 990 450	...	22 424 565	...
Muara Sabak Barat	2 458 521 631	...	7 934 955	...
Muara Sabak Timur	3 250 322 670	...	11 927 160	...
Kuala Jambi	15 436 755	...	6 364 975	...
Rantau Rasau	87 377 950	...	18 201 525	...
Berbak	57 956 070	...	8 467 600	...
Nipah Panjang	39 063 230	...	18 555 785	...
Sadu	49 645 740	...	14 002 580	...
<b>Tanjung Jabung Timur</b>	<b>7 173 529 376</b>	<b>...</b>	<b>140 749 324</b>	<b>...</b>

Sumber/*Source*: Dinas Koperasi dan UMKM Kabupaten Tanjung Jabung Timur/*Cooperatives and Small and Medium Enterprises Office of Tanjung Jabung Timur Regency*

**Tabel**  
**Table 9.4**

**Jumlah Unit Usaha dan Tenaga Kerja UMKM Per Kecamatan di Kabupaten Tanjung Jabung Timur, 2021**  
**Numbers of Entrepreneurship and workers by Subdistricts in Tanjung Jabung Timur Regency, 2021**

Kecamatan Subdistrict	Usaha Entrepreneurship			Tenaga Kerja Workers
	Mikro	Kecil	Jumlah	
(1)	(2)	(3)	(4)	(5)
Mendahara	...	...	...	...
Mendahara Ulu	...	...	...	...
Geragai	...	...	...	...
Dendang	...	...	...	...
Muara Sabak Barat	...	...	...	...
Muara Sabak Timur	...	...	...	...
Kuala Jambi	...	...	...	...
Rantau Rasau	...	...	...	...
Berbak	...	...	...	...
Nipah Panjang	...	...	...	...
Sadu	...	...	...	...
<b>Tanjung Jabung Timur</b>	...	...	...	...

Lanjutan Tabel/*Continued Table* 9.4

Kecamatan <i>Subdistrict</i>	Aset (Miliar Rupiah) <i>Assets (Billion Rupiahs)</i>	Omset (Miliar Rupiah) <i>Turnover (Billion Rupiahs)</i>
(1)	(2)	(5)
Mendahara	...	...
Mendahara Ulu	...	...
Geragai	...	...
Dendang	...	...
Muara Sabak Barat	...	...
Muara Sabak Timur	...	...
Kuala Jambi	...	...
Rantau Rasau	...	...
Berbak	...	...
Nipah Panjang	...	...
Sadu	...	...
<b>Tanjung Jabung Timur</b>	...	...

Sumber/*Source*: Dinas Koperasi dan UMKM Kabupaten Tanjung Jabung Timur/*Cooperatives and Small and Medium Enterprises Office of Tanjung Jabung Timur Regency*

**Tabel**  
**Table 9.5****Jumlah Kantor Bank Menurut Kelompok Bank di  
Kabupaten Tanjung Jabung Timur, 2019-2021  
Number of Bank Offices by Bank Group in Tanjung Jabung  
Timur Regency, 2019-2021**

Kelompok Bank Bank Group	2019			2020			2021		
	KC	KCP	KK	KC	KCP	KK	KC	KCP	KK
(1)	(2)	(3)	(4)	(5)	(6)	(7)	(8)	(9)	(10)
PERSERO/Company	0	9	5	0	9	5	0	12	0
BPD/Local Government Bank	1	3	0	1	3	0	1	6	0
BANK SWASTA/Private Bank	0	0	0	0	0	0	0	0	0
BANK ASING/Foreign Bank	0	0	0	0	0	0	0	0	0
BANK UMUM SYARIAH/ Sharia Commercial Bank	0	0	0	0	0	0	0	0	0
BUS-BPD/Sharia Commercial Bank-Local Government Bank	0	0	0	0	0	0	0	0	0
<b>Total</b>	<b>1</b>	<b>12</b>	<b>5</b>	<b>1</b>	<b>12</b>	<b>5</b>	<b>1</b>	<b>18</b>	<b>0</b>

Catatan/Note: ...

Sumber/Source: Otoritas Jasa Keuangan/OJK-Financial Services Authority

**Tabel**  
**Table** 9.6

**Jumlah Pinjaman Rupiah Bank Umum berdasarkan Lapangan Usaha di Kabupaten Tanjung Jabung Timur, 2021**  
**Commercial Bank Loan Amount based on Business Field in Tanjung Jabung Timur Regency, 2021**

<b>Bulan</b> <b>Month</b>	<b>Pertanian Peburuan dan Kehutanan</b> <b>Agriculture Hunting and Forestry</b>	<b>Perikanan</b> <b>Fishery</b>	<b>Industri Pengolahan</b> <b>Processing industry</b>
(1)	(2)	(3)	(4)
Januari/January	30 015 705 322	3 128 912 820	1 516 919 976
Februari/February	29 968 168 925	3 087 520 050	1 406 140 368
Maret/March	30 695 914 823	3 017 106 336	1 492 365 783
April/April	30 888 371 470	2 995 974 529	1 517 263 925
Mei/May	30 851 547 909	2 925 966 263	1 494 678 697
Juni/June	32 032 060 347	2 951 141 760	1 755 833 668
Juli/July	31 943 226 646	2 890 984 055	1 735 524 635
Agustus/August	31 650 418 561	2 873 569 839	1 456 391 992
September/September	31 538 709 479	2 811 885 224	1 427 610 630
Oktober/October	32 221 190 363	2 626 662 270	1 471 519 436
November/November	32 425 750 110	2 594 573 883	1 404 477 577
Desember/December	32 586 607 972	2 643 322 863	1 406 258 871

Lanjutan Tabel/Continued Table 9.6

Bulan Month	Konstruksi Construction	Perdagangan Besar dan Eceran Wholesale and Retail Trade	Penyediaan akomodasi dan penyediaan makan minum Provision of accommodation and provision of food and drink
(1)	(5)	(6)	(7)
Januari/January	49 560 583	11 546 891 028	3 141 080 150
Februari/February	49 597 067	11 118 030 464	3 118 910 173
Maret/March	43 637 015	11 305 235 722	3 056 082 694
April/April	2 472 893 178	12 294 465 455	3 042 738 453
Mei/May	3 439 896 044	11 836 276 679	2 969 424 869
Juni/June	4 225 205 486	11 817 912 375	3 009 363 395
Juli/July	3 986 455 052	12 170 734 991	2 951 807 065
Agustus/August	3 849 831 576	12 119 412 321	2 848 898 661
September/September	4 698 732 120	12 250 187 118	2 789 935 434
Oktober/October	4 073 689 435	12 600 158 392	2 738 348 953
November/November	2 459 632 061	12 470 150 066	2 725 405 083
Desember/December	37 078	12 856 415 202	2 670 338 184

Lanjutan Tabel/*Continued Table* 9.6

<b>Bulan Month</b>	<b>Transportasi, pergudangan dan komunikasi <i>Transportation, warehousing and communication</i></b>	<b>Real Estate, Usaha Persewaan, dan Jasa Perusahaan <i>Real Estate, Rental Business, and Corporate Services</i></b>	<b>Jasa Kesehatan dan Kegiatan Sosial <i>Health Services and Social Activities</i></b>
(1)	(8)	(9)	(10)
Januari/ <i>January</i>	35 655 651	405 743 702	412 987 045
Februari/ <i>February</i>	61 465 324	400 524 306	410 973 063
Maret/ <i>March</i>	56 785 774	395 257 761	408 941 268
April/ <i>April</i>	85 936 518	389 943 637	406 891 502
Mei/ <i>May</i>	81 061 274	384 581 501	612 745 662
Juni/ <i>June</i>	76 152 963	379 170 918	607 711 371
Juli/ <i>July</i>	100 915 832	373 711 444	602 642 855
Agustus/ <i>August</i>	95 193 176	368 202 632	597 539 867
September/ <i>September</i>	91 520 872	362 644 035	592 402 160
Oktober/ <i>October</i>	87 827 242	357 035 199	587 229 481
November/ <i>November</i>	84 112 160	351 375 668	582 021 575
Desember/ <i>December</i>	80 375 504	345 664 975	576 778 188

Lanjutan Tabel/*Continued Table 9.6*

<b>Bulan Month</b>	<b>Jasa Kemasyarakatan, Sosial Budaya, Hiburan dan Perorangan lainnya Community, Socio- Cultural, Entertainment and other Individual Services</b>	<b>Rumah Tinggal Residential Home</b>	<b>Keperluan Rumah Tangga Lainnya Other Household Purposes</b>
(1)	(11)	(12)	(13)
Januari/ <i>January</i>	3 538 934 060	8 365 735 320	400 683 965 134
Februari/ <i>February</i>	3 519 394 963	13 643 387 144	395 851 411 790
Maret/ <i>March</i>	3 658 244 770	21 082 283 862	389 952 548 099
April/ <i>April</i>	3 426 056 939	28 258 899 129	384 415 545 231
Mei/ <i>May</i>	3 402 437 205	7 546 248 190	404 260 597 797
Juni/ <i>June</i>	3 289 635 931	7 511 053 331	404 091 654 726
Juli/ <i>July</i>	3 297 626 120	7 177 861 082	403 698 073 095
Agustus/ <i>August</i>	3 226 152 501	7 209 634 176	402 344 465 721
September/ <i>September</i>	3 159 503 159	7 211 667 642	407 721 070 949
Oktober/ <i>October</i>	3 098 145 559	7 074 749 771	411 365 728 635
November/ <i>November</i>	3 032 526 213	6 916 600 055	413 339 183 184
Desember/ <i>December</i>	2 965 990 341	6 816 825 171	412 721 379 829

Catatan/*Note*: ...Sumber/*Source*: Otoritas Jasa Keuangan/OJK-*Financial Services Authority*



**Tabel 9.7**  
**Table****Jumlah Pinjaman Rupiah Bank Umum berdasarkan Penggunaan di Kabupaten Tanjung Jabung Timur, 2020**  
**Commercial Bank Loan Amount based on Utilization in Tanjung Jabung Timur Regency, 2021**

Bulan Month	Kredit Modal Kerja (KK) Working Capital Loan	Kredit Investasi (KI) Investment Loan	Kredit Konsumtif (KK) Consumer Loan
(1)	(14)	(15)	(16)
Januari/January	17 091 738 387	36 700 651 950	409 049 700 454
Februari/February	16 410 829 707	36 729 894 996	409 494 798 934
Maret/March	17 217 785 731	36 916 763 590	411 034 831 961
April/April	19 396 399 183	38 128 711 120	412 674 444 360
Mei/May	19 594 706 107	38 408 079 853	411 806 845 987
Juni/June	21 144 594 789	39 003 356 271	411 602 708 057
Juli/July	21 407 435 343	38 649 547 000	410 875 934 177
Agustus/August	20 713 006 011	38 375 547 370	409 554 099 897
September/September	21 227 111 181	38 498 547 702	414 932 738 591
Oktober/October	20 551 277 580	39 312 641 581	418 440 478 406
November/November	18 626 101 026	39 505 618 147	420 255 783 239
Desember/December	15 864 861 929	40 268 201 728	419 538 205 000

Catatan/Note: ...

Sumber/Source: Otoritas Jasa Keuangan/OJK-Financial Services Authority

**Tabel 9.8** Jumlah Rekening dan Nominal Tabungan Bank Umum di Kabupaten Tanjung Jabung Timur, 2021  
**Number of Accounts and Nominal of Commercial Bank Savings in Tanjung Jabung Timur Regency, 2021**

Bulan Month	Jumlah Rekening Number of Accounts	Nominal (Rp) Nominal (IDR)
(1)	(2)	(3)
Januari/January	37 439	113 998 607 369
Februari/February	37 337	105 446 857 059
Maret/March	37 317	102 536 606 074
April/April	37 399	102 516 207 396
Mei/May	37 481	116 567 634 324
Juni/June	37 477	125 411 186 741
Juli/July	37 207	124 159 906 330
Agustus/August	36 753	128 565 605 724
September/September	34 399	129 831 875 238
Oktober/October	34 245	131 555 817 248
November/November	34 402	144 978 239 244
Desember/December	35 750	165 590 975 710

Catatan/Note: ...

Sumber/Source: Otoritas Jasa Keuangan/OJK-Financial Services Authority

**Tabel 9.9**  
**Table****Jumlah Rekening dan Nominal Deposito Bank Umum di Kabupaten Tanjung Jabung Timur, 2021**  
**Number of Accounts and Nominal of Commercial Bank Deposits in Tanjung Jabung Timur Regency, 2021**

<b>Bulan</b> <i>Month</i>	<b>Jumlah Rekening</b> <i>Number of Accounts</i>	<b>Nominal (Rp)</b> <i>Nominal (IDR)</i>
(1)	(2)	(3)
Januari/January	321	239 668 500 000
Februari/February	256	243 905 685 963
Maret/March	243	305 857 500 000
April/April	243	306 494 500 000
Mei/May	244	317 527 000 000
Juni/June	239	270 769 200 000
Juli/July	229	264 292 200 000
Agustus/August	222	293 772 200 000
September/September	219	252 876 200 000
Oktober/October	219	213 058 200 000
November/November	223	211 493 200 000
Desember/December	220	51 035 300 000

Catatan/Note: ...

Sumber/Source: Otoritas Jasa Keuangan/OJK-Financial Services Authority

**Tabel  
Table 9.10****Jumlah Rekening dan Nominal Giro Bank Umum di  
Kabupaten Tanjung Jabung Timur, 2021  
Number of Accounts and Nominal of Commercial Bank Giros  
in Tanjung Jabung Timur Regency, 2021**


<b>Bulan Month</b>	<b>Jumlah Rekening Number of Accounts</b>	<b>Nominal (Rp) Nominal (IDR)</b>
(1)	(2)	(3)
Januari/January	1 136	76 284 549 086
Februari/February	1 137	117 030 798 839
Maret/March	1 138	131 209 976 208
April/April	1 136	165 962 736 134
Mei/May	1 136	157 748 042 181
Juni/June	1 136	179 237 190 402
Juli/July	1 136	110 816 159 289
Agustus/August	1 134	89 180 962 255
September/September	1 131	170 521 330 391
Oktober/October	1 133	224 685 207 223
November/November	1 160	199 093 839 261
Desember/December	1 163	175 578 798 897

Catatan/Note: ...

Sumber/Source: Otoritas Jasa Keuangan/OJK-Financial Services Authority

# 10

## PENGELUARAN PENDUDUK POPULATION EXPENDITURE



**FOOD!!!**

Makanan

59%

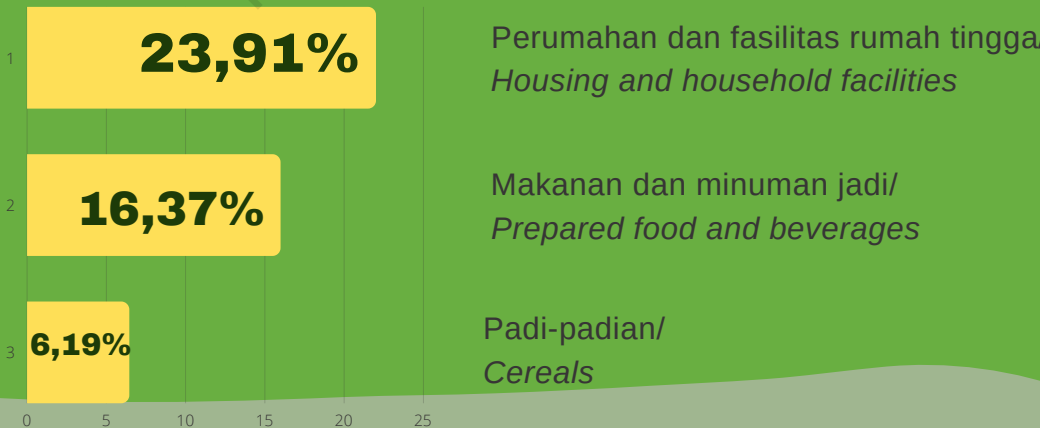


**Non**

**FOOD!!!**

Non Makanan

Percentase Pengeluaran per Kapita Sebulan Menurut Kelompok Komoditas  
*Percentage of Monthly Expenditure per Capita by Commodity Group*





**PENJELASAN TEKNIS**

1. Kegiatan pengumpulan data sosial dan ekonomi yang dilaksanakan secara rutin oleh BPS melalui Survei Sosial Ekonomi Nasional (Susenas).
2. Target sampel Susenas Maret adalah 300.000 rumah tangga yang tersebar di seluruh kabupaten/kota di Indonesia. Target sampel Susenas pada bulan September adalah sebanyak 75.000 rumah tangga.
3. Data konsumsi/pengeluaran yang dikumpulkan pada Susenas Maret dibagi menjadi dua kelompok, yaitu makanan dan bukan makanan. Jumlah komoditas makanan sebanyak 174 komoditas. Pengumpulan data kelompok makanan meliputi banyaknya komoditas yang dikonsumsi beserta nilai pengeluarannya.
4. Pengumpulan data pada sebagian besar kelompok bukan makanan hanya mencakup nilai pengeluaran barang yang dikonsumsi, kecuali beberapa jenis barang tertentu juga dikumpulkan kuantitasnya, seperti listrik, air, gas, dan bahan bakar minyak (BBM).
5. Referensi waktu survei yang digunakan adalah selama seminggu terakhir untuk

**TECHNICAL NOTES**

1. *Socioeconomic data collection activities are carried out regularly by the BPS-Statistics Indonesia through the National Socioeconomic Survey (Susenas).*
2. *The March Susenas target sample covers 300.000 households spread out at all regency/municipality in Indonesia. The September Susenas target sample covers 75.000 households.*
3. *The consumption/expenditure data collected in March Susenas are divided into two groups, namely food and non-food. The number of food commodity are 174 commodities. The food group data collection includes quantity and value of commodities consumed.*
4. *Data collection on most of non food groups covers only the value of expenditures consumed except for certain comodities which are also collected for its quantity, such as the use of electricity, water, gas, and fuel oil (BBM).*
5. *The survey time reference period is previous week before enumeration date for food consumption and last*

konsumsi makanan dan sebulan atau setahun terakhir untuk konsumsi bukan makanan.

*month or last year for non-food consumption.*

6. Data ketersediaan konsumsi pangan per kapita bersumber dari perhitungan Neraca Bahan Makanan (NBM) Indonesia, hasil kerja sama antara Badan Pusat Statistik dan Kementerian Pertanian.

6. *Data on the availability of per capita food consumption are from the Indonesian Food Balance Sheet computed by the BPS-Statistics Indonesia in collaboration with the Ministry of Agriculture.*

7. Metode yang dipakai untuk penyusunan NBM berpedoman pada buku rujukan yang diterbitkan oleh organisasi pangan sedunia, yaitu Food Agriculture Organization (FAO).

7. *The FAO method is adopted to compute the Food Balance Sheet.*

8. Penyediaan pangan dalam negeri adalah produk dalam negeri ditambah dengan perubahan stok dan impor dikurangi dengan ekspor.

8. *Domestic food availability is defined as domestic production plus changes in stock and imports minus exports.*

9. Ketersediaan pangan untuk dikonsumsi penduduk terlebih dahulu dikurangi dengan bagian produksi yang digunakan untuk bibit, makanan ternak, industri, dan yang tercecer.

9. *In compiling data on domestic food availability, the share of production for seeds, waste, residuals, animal feeds, and industrial use are first taken into account.*

10. Ketersediaan pangan per kapita adalah ketersediaan pangan dibagi dengan jumlah penduduk pertengahan tahun. Ketersediaan pangan per kapita bisa dalam bentuk kuantum maupun unsur gizi, yaitu kalori, protein, dan lemak.

10. *Per capita food availability is total food availability divided by number of population midyear. It is presented in terms of quantity as well as nutrient content, such as calories, proteins, and fats.*



**ULASAN**

Persentase pengeluaran per kapita sebulan di Kabupaten Tanjung Jabung Timur tahun 2021 sebesar 59,42 persen pada kelompok makanan, lebih besar dibandingkan pengeluaran bukan makan. Rata-rata pengeluaran per kapita sebulan pada tahun 2020 meningkat sebesar 15,05 persen dibandingkan tahun 2020.

Penduduk Tanjung Jabung Timur pada tahun 2021 sebesar 33,84 persen berada pada golongan pengeluaran 1.000.000 – 1.499.999 per kapita sebulan, diikuti golongan pengeluaran 750.000 – 999.999 per kapita sebulan sebesar 23,28 persen penduduk.

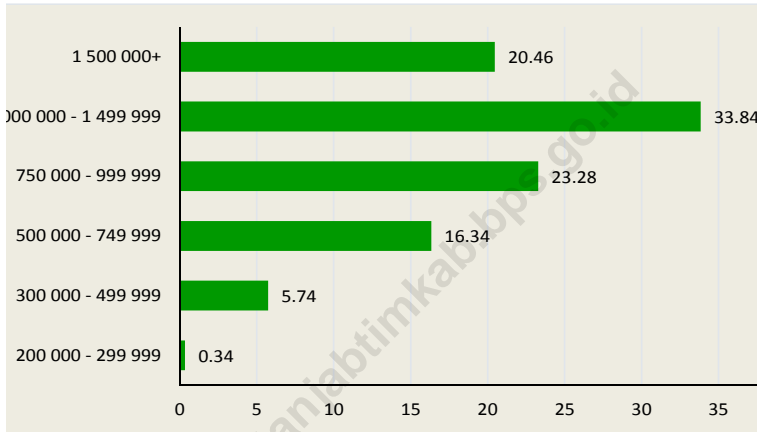
**DESCRIPTION**

*The percentage of monthly expenditure per capita in Tanjung Jabung Timur in 2021 is 59,42 percent in the food commodity group, larger than the non-food community group. The monthly average expenditure per capita in 2020 increase 15,05 percent compared to 2020.*

*Population in Tanjung Jabung Timur in 2021 as 33,84 percent are in 1.000.000 – 1.499.999 per capita spending group, followed by 750.000 – 999.999 per capita spending group as 23,28 percent population.*

**Gambar** 10.1  
**Figures**

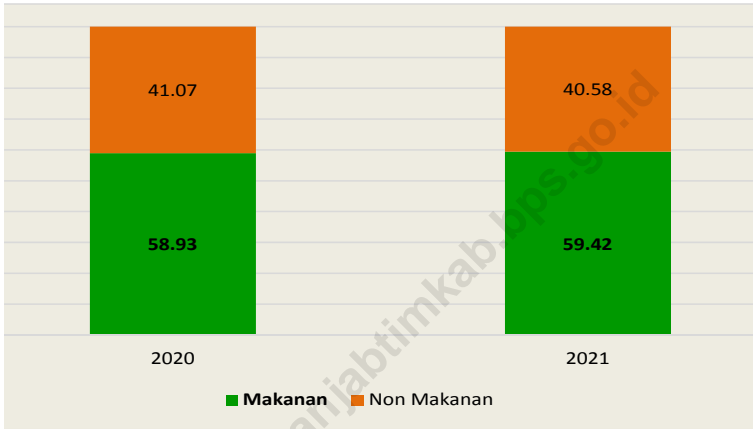
**Persentase Penduduk Menurut Golongan Pengeluaran Per Kapita Sebulan (%), 2021**  
**Percentage of Population by Per Capita Spending Group (%), 2021**



Sumber/Source : BPS, Survei Sosial Ekonomi Nasional (Susenas) Maret/BPS-Statistics Indonesia, National Socioeconomic Survey March

**Gambar** 10.2  
**Figures**

**Distribusi Pengeluaran Perkapita Sebulan menurut Kelompok Komoditas, 2020-2021**  
*Distribution of Monthly Expenditure per Capita by Commodity Group, 2020-2021*



Sumber/Source : BPS, Survei Sosial Ekonomi Nasional (Susenas) Maret/BPS-Statistics Indonesia, National Socioeconomic Survey March

**Tabel**  
**Table** 10.1

**Rata-rata Pengeluaran per Kapita Sebulan Menurut Kelompok Komoditas (rupiah) di Kabupaten Tanjung Jabung Timur, 2020 dan 2021**  
**Monthly Average Expenditure per Capita by Commodity Group (rupiahs) in Tanjung Jabung Timur Regency, 2020 and 2021**

<b>Kelompok Komoditas/Commodity Group</b>	<b>2020</b>	<b>2021</b>
(1)	(2)	(3)
<b>Makanan/Food</b>		
Padi-padian/Cereals	64 733	71 767
Umbi-umbian/Tubers	7 315	10 346
Ikan/udang/cumi/kerang/Fish/shrimp/common squid/shells	62 198	78 964
Daging/Meat	20 012	24 791
Telur dan susu/Eggs and milk	26 450	30 256
Sayur-sayuran/Vegetables	56 807	75 135
Kacang-kacangan/Legumes	10 682	12 406
Buah-buahan/Fruits	26 703	29 784
Minyak dan kelapa/Oil and coconut	16 941	20 039
Bahan minuman/Beverage stuffs	22 839	24 785
Bumbu-bumbuan/Spices	12 996	15 310
Konsumsi lainnya/Miscellaneous food items	13 267	16 157
Makanan dan minuman jadi/Prepared food and beverages	160 534	189 823
Rokok/Cigarettes	92 294	89 321
<b>Jumlah makanan/Total food</b>	<b>593 818</b>	<b>688 884</b>
<b>Bukan makanan/Non-food</b>		
Perumahan dan fasilitas rumah tangga/Housing and household facilities	221 467	277 248
Aneka komoditas dan jasa/Goods and services	79 962	94 787
Pakaian, alas kaki, dan tutup kepala/Clothing, footwear, and headgear	41 176	39 562
Komoditas tahan lama/Durable goods	27 743	28 485
Pajak, pungutan, dan asuransi/Taxes and insurance	24 866	27 540
Keperluan pesta dan upacara/kenduri/Parties and ceremonies	18 696	2 916
<b>Jumlah bukan makanan/Total non-food</b>	<b>413 910</b>	<b>470 539</b>
<b>Jumlah/Total</b>	<b>1 007 728</b>	<b>1 159 423</b>

Catatan/Note: ...

Sumber/Source: BPS, Survei Sosial Ekonomi Nasional (Susenas) Maret/BPS-Statistics Indonesia, National Socioeconomic Survey March

**Tabel** 10.2  
**Table**

**Persentase Pengeluaran per Kapita Sebulan Menurut Kelompok Komoditas di Kabupaten Tanjung Jabung Timur, 2020 dan 2021**  
**Percentage of Monthly Expenditure per Capita by Commodity Group in Tanjung Jabung Timur Regency, 2020 and 2021**

<b>Kelompok Komoditas/Commodity Group</b>	<b>2020</b>	<b>2021</b>
(1)	(2)	(3)
<b>Makanan/Food</b>		
Padi-padian/ <i>Cereals</i>	6,42	6,19
Umbi-umbian/ <i>Tubers</i>	0,73	0,89
Ikan/udang/cumi/kerang/ <i>Fish/shrimp/common squid/shells</i>	6,17	6,81
Daging/ <i>Meat</i>	1,99	2,14
Telur dan susu/ <i>Eggs and milk</i>	2,63	2,61
Sayur-sayuran/ <i>Vegetables</i>	5,64	6,48
Kacang-kacangan/ <i>Legumes</i>	1,06	1,07
Buah-buahan/ <i>Fruits</i>	2,65	2,57
Minyak dan kelapa/ <i>Oil and coconut</i>	1,68	1,73
Bahan minuman/ <i>Beverage stuffs</i>	2,27	2,14
Bumbu-bumbuan/ <i>Spices</i>	1,29	1,32
Konsumsi lainnya/ <i>Miscellaneous food items</i>	1,32	1,39
Makanan dan minuman jadi/ <i>Prepared food and beverages</i>	15,93	16,37
Rokok/ <i>Cigarettes</i>	9,16	7,70
<b>Jumlah makanan/Total food</b>	<b>58,93</b>	<b>59,42</b>
<b>Bukan makanan/Non-food</b>		
Perumahan dan fasilitas rumah tangga/ <i>Housing and household facilities</i>	21,98	23,91
Aneka komoditas dan jasa/ <i>Goods and services</i>	7,93	8,18
Pakaian, alas kaki, dan tutup kepala/ <i>Clothing, footwear, and headgear</i>	4,09	3,41
Komoditas tahan lama/ <i>Durable goods</i>	2,75	2,46
Pajak, pungutan, dan asuransi/ <i>Taxes and insurance</i>	2,47	2,38
Keperluan pesta dan upacara/kenduri/ <i>Parties and ceremonies</i>	1,86	0,25
<b>Jumlah bukan makanan/Total non-food</b>	<b>41,07</b>	<b>40,58</b>
<b>Jumlah/Total</b>	<b>100,00</b>	<b>100,00</b>

Catatan/Note: ...

Sumber/Source: BPS, Survei Sosial Ekonomi Nasional (Susenas) Maret/BPS-Statistics Indonesia, National Socioeconomic Survey March

**Tabel**  
**Table** 10.3**Persentase Penduduk Menurut Golongan Pengeluaran Per Kapita Sebulan di Kabupaten Tanjung Jabung Timur, 2021**  
**Percentage of Population by Per Capita Spending Group a Month in Tanjung Jabung Timur Regency, 2021**


<b>Golongan Pengeluaran</b> <b>Spending Group</b> <b>(Rp)</b>	<b>Persentase Penduduk</b> <b>Percentage of Population</b>
(1)	(2)
< 150 000	0,00
150 000–199 999	0,00
200 000–299 999	0,34
300 000–499 999	5,74
500 000–749 999	16,34
750 000–999 999	23,28
1 000 000–1 499 999	33,84
> 1 500 000	20,46
<b>Jumlah/Total</b>	<b>100,00</b>

Catatan/Note: ...

Sumber/Source: BPS, Survei Sosial Ekonomi Nasional (Susenas) Maret/BPS-Statistics Indonesia, National Socioeconomic Survey March

# 11

# PERDAGANGAN TRADE



Sumber: Dinas Perindustrian dan Perdagangan Kabupaten Tanjung Jabung Timur  
Source: Industrial and Trade Offices of Tanjung Jabung Timur Regency





**ULASAN**

Jumlah sarana perdagangan di Kabupaten Tanjung Jabung Timur tahun 2021 adalah sebagai berikut:

Pasar : 40 unit

Gudang : 42 unit

Agen : 15 unit

SPBU : 4 unit

Pangkalan LPG & pengecer pupuk subsidi : 199 unit.

Jumlah Industri Kecil Menengah (IKM) non formal di Kabupaten Tanjung Jabung Timur tahun 2021 sebanyak 547 unit, dimana jumlah IKM terbanyak berada di Kecamatan Muara Sabak Timur sebanyak 119 unit, diikuti Kecamatan Nipah Panjang sebanyak 100 unit.

Realisasi izin yang di keluarkan di Kabupaten Tanjung Jabung Timur pada tahun 2021 sebanyak 1.926 izin.

**DESCRIPTION**

*The number of trading facilities in Tanjung Jabung Timur Regency in 2021 are:*

*Market : 40 units*

*Warehouse : 42 units*

*Distributor : 15 units*

*Gas Station : 4 units*

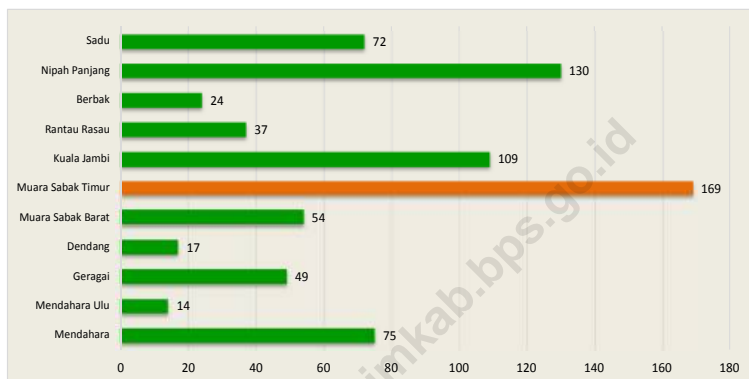
*LPG base & subsidized fertilizer retailer : 199 units.*

*Number of Small and Medium Enterprises (SMEs) non-formal in Tanjung Jabung Timur in 2021 as many as 547 units, of which the largest number of SMEs are in the Muara Sabak Timur Subdistrict are 119 units, followed by Nipah Panjang Subdistrict are 100 units.*

*Realization of permits issued in Tanjung Jabung Timur in 2021 are 1.926 permits.*

**Gambar** 11.1  
**Figures**

**Jumlah Industri Kecil Menengah di Kabupaten Tanjung Jabung Timur, 2021**  
**Number Small Medium Industry in Tanjung Jabung Timur Regency, 2021**



Sumber/Source: Dinas Perindustrian dan Perdagangan Kabupaten Tanjung Jabung Timur/Industrial and Trade Offices of Tanjung Jabung Timur Regency

**Tabel**  
**Table** 11.1

**Jumlah Sarana Perdagangan Menurut Jenisnya di  
Kabupaten Tanjung Jabung Timur, 2018–2021**  
**Number of Trading Facilities by Type of Facility in Tanjung  
Jabung Timur Regency, 2018–2021**

Jenis Sarana Perdagangan <i>Type of Trading Facilities</i>	2018	2019	2020	2021
(1)	(2)	(3)	(4)	(5)
Pasar/Market	40	40	40	40
Gudang/Warehouse	42	42	42	42
Agen/Distributor	135	135	118	15
SPBU/Gas Station	3	2	3	4
Pangkalan LPG&Pengecer Pupuk Subsidi/ LPG Base&Subsidized Fertilizer Retailer	-	-	-	199
<b>Jumlah/Total</b>	190	220	203	300

Sumber/Source: Dinas Perindustrian dan Perdagangan Kabupaten Tanjung Jabung Timur/*Industrial and Trade Offices of Tanjung Jabung Timur Regency*

**Tabel**  
**Table** 11.2**Jumlah Industri Kecil Menengah Formal dan Non Formal  
di Kabupaten Tanjung Jabung Timur, 2021**  
*Number of Formal and Informal Small Medium Industry in  
Tanjung Jabung Timur Regency, 2021*

<b>Kecamatan Subdistricts</b>	<b>IKM Formal Formal Small Medium Industry</b>	<b>IKM Non Formal Informal Small Medium Industry</b>	<b>Jumlah Total</b>
(1)	(2)	(3)	(4)
Mendahara	30	45	75
Mendahara Ulu	4	10	14
Geragai	20	29	49
Dendang	1	16	17
Muara Sabak Barat	7	47	54
Muara Sabak Timur	50	119	169
Kuala Jambi	50	59	109
Rantau Rasau	5	32	37
Berbak	3	21	24
Nipah Panjang	30	100	130
Sadu	3	69	72
<b>Tanjung Jabung Timur</b>	<b>203</b>	<b>547</b>	<b>750</b>

Sumber/Source: Dinas Perindustrian dan Perdagangan Kabupaten Tanjung Jabung Timur/Industrial and Trade Offices of Tanjung Jabung Timur Regency

**Tabel**  
**Table** 11.3

**Rekapitulasi Realisasi Izin Per Jenis Izin di Kabupaten  
Tanjung Jabung Timur, 2018–2021**  
*Recapitulation of Actual Licensed by Type in Tanjung  
Jabung Timur Regency, 2018–2021*

No	Jenis Izin/License Type	Terbit/Issued	Disetujui/ Approved	Otomatis oleh Sistem/ by Sistem	Ditolak/ Rejected
	(1)	(2)	(3)	(4)	(5)
<b>DATA IZIN SISTEM OSS RBA</b>		<b>1 491</b>	<b>175</b>	<b>1 316</b>	<b>-</b>
1	NIB Non UMK	149	-	149	-
2	NIB UMK	297	-	297	-
3	Izin Lokasi	499	-	499	-
4	Surat Pernyataan Pengelolaan Lingkungan (SPPL)	105	-	105	-
5	UKL-UPL	8	2	6	-
6	AMDAL	2	-	2	-
7	Standar Layak Fungsi (SLF)	-	-	-	-
8	Surat Izin Usaha Perdagangan (SIUP)	169	3	166	-
9	Izin Usaha Jasa Konstruksi (IUJK)	158	154	4	-
10	Izin Usaha Perkebunan (IUP)	10	3	7	-
11	Izin Usaha Angkutan Laut Pelayaran Rakyat	-	-	-	-
12	Tanda Daftar Usaha Pariwisata	1	-	1	-
13	Izin Usaha Industri (IUI)	1	1	-	-
14	Izin Operasional Pengelolaan Limbah Bahan Berbahaya dan Beracun (Limbah B3) untuk Penghasil	2	2	-	-
15	Izin Operasional Rumah Sakit	1	1	-	-
16	Tanda Daftar Gudang	-	-	-	-
17	Sertifikat Standar	29	1	28	-
18	PKKPR	50	-	50	-
19	PKPLH	5	5	-	-
20	Sertifikat Cara Pembuatan Alat Kesehatan yang Baik (CPAKB)	2	2	-	-

Lanjutan Tabel/*Continued Table* 11.3

No	Jenis Izin/License Type	Terbit/Issued	Disetujui/Approved	Otomatis oleh Sistem/by Sistem	Ditolak/Rejected
	(1)	(2)	(3)	(4)	(5)
21	Izin Apotek	1	1	-	-
22	Sertifikat Standar Toko Kosmetika	1	-	1	-
23	Sertifikat Standar Toko Alat Kesehatan	1	-	1	-
<b>DATA IZIN SISTEM SICANTIK CLOUD</b>		<b>435</b>	<b>435</b>	-	-
1	Izin Penyelenggaraan Angkutan Orang dalam Trayek	-	-	-	-
2	Izin Dokter Hewan Praktek	1	1	-	-
3	Izin Penyelenggaraan Angkutan Orang Tidak dalam Trayek	-	-	-	-
4	Izin Toko Obat	1	1	-	-
5	Surat Izin Kerja Optometris (SIK-O)	-	-	-	-
6	Izin Usaha Peternakan	-	-	-	-
7	Surat Izin Kerja Refraksionis Optisien (SIK.RO)	-	-	-	-
8	Tanda Daftar Gudang (TDG)	-	-	-	-
9	Izin Toko Alat Kesehatan	-	-	-	-
10	Surat Izin Apotek	11	11	-	-
11	Izin Usaha Jasa Konstruksi (IUJK)	1	1	-	-
12	Izin Usaha Industri (IUI) Menengah	-	-	-	-
13	Surat Izin Praktek Fisioterapis (SIP-F)	-	-	-	-
14	Tanda Daftar Usaha Pariwisata (TDUP)	-	-	-	-
15	Surat Izin Kerja (SIK) Perawat	-	-	-	-
16	Surat Izin Praktek (SIP) Bidan	120	120	-	-
17	Surat Izin Praktek Terapis Gigi dan Mulut (SIPTGM)	6	6	-	-

Lanjutan Tabel/*Continued Table* 11.3

<i>No</i>	<i>Jenis Izin/License Type</i>	<i>Terbit/Issued</i>	<i>Disetujui/Approved</i>	<i>Otomatis oleh Sistem/by Sistem</i>	<i>Ditolak/Rejected</i>
(1)	(2)	(3)	(4)	(5)	(5)
18	Surat Izin Praktek Dokter dan Dokter Gigi	37	37	-	-
19	Izin Usaha Angkutan Sungai	-	-	-	-
20	Izin Operasional Rumah Sakit Kelas C dan D	-	-	-	-
21	Izin Mendirikan Klinik	-	-	-	-
22	Izin Lembaga Pelatihan Kerja (LPK)	-	-	-	-
23	Izin Operasional Puskesmas	-	-	-	-
24	Izin Usaha Industri (IUI) Kecil	-	-	-	-
25	Persetujuan Andal Lalin Untuk Jalan Kabupaten	2	2	-	-
26	Surat Izin Praktik Tenaga Teknis Kefarmasian	20	20	-	-
27	Surat Izin Reklame	-	-	-	-
28	Sertipikat Produksi Pangan Industri Rumah Tangga (SPPIRT)	43	43	-	-
29	Izin Pengobat Tradisional (SIPT)	-	-	-	-
30	Izin Terdaftar Pengobat Tradisional (STPT)	-	-	-	-
31	Izin Usaha Simpan Pinjam	-	-	-	-
32	Surat Izin Usaha Mikro Obat Tradisional	-	-	-	-
33	Izin Penelitian	14	14	-	-
34	Surat Izin Pendirian Satuan Pendidikan Anak Usia Dini (PAUD)	3	3	-	-
35	Izin Tenaga Kesehatan Hewan	-	-	-	-
36	Izin Penyelenggaraan Optikal	-	-	-	-
37	Surat Izin Pelayanan Jasa Medik Veteriner	-	-	-	-
38	Izin Pemenuhan Komitmen Izin Operasional Pengelolaan Limbah B3	-	-	-	-

Lanjutan Tabel/Continued Table 11.3

No	Jenis Izin/License Type	Terbit/Issued	Disetujui/Approved	Otomatis oleh Sistem/by Sistem	Ditolak/Rejected
	(1)	(2)	(3)	(4)	(5)
39	Izin Pemenuhan Komitmen Izin Usaha (IUJK)	20	20	-	-
40	Izin Mendirikan Bangunan (IMB) Perubahan	-	-	-	-
41	Izin Operasional Klinik	-	-	-	-
42	Izin Laboratorium	-	-	-	-
43	Izin Mendirikan Rumah Sakit Kelas C dan D	-	-	-	-
44	Izin Pembangunan dan Pengembangan Perumahan	-	-	-	-
45	Izin Mendirikan Bangunan Menara Telekomunikasi	2	2	-	-
46	Surat Izin Praktik Tenaga Gizi (SIPTGZ)	-	-	-	-
47	Surat Izin Kerja Tenaga Gizi (SIKTGZ)	-	-	-	-
48	Izin Mendirikan Bangunan Menara Telekomunikasi (Perubahan Data)	1	1	-	-
49	Izin Lingkungan	-	-	-	-
50	Pemenuhan Komitmen Izin Lingkungan	1	1	-	-
51	Izin Mendirikan Bangunan (IMB) Rumah Ibadah	-	-	-	-
52	Surat Izin Praktik Penata Anestesi (SIPPA)	1	1	-	-
53	Surat Izin Kerja Tenaga Sanitarian (SIKTS)	-	-	-	-
54	Surat Izin Kerja Radiografer (SIKR)	-	-	-	-
55	Surat Izin Praktik Ahli Teknologi Laboratorium Medik (SIP_ATLM)	12	12	-	-
56	Surat Izin Reklame	-	-	-	-
57	Tanda Daftar Usaha Orang Perseroan Jasa Konstruksi	-	-	-	-
58	Pencabutan Izin Mendirikan Bangunan (IMB)	1	1	-	-
59	Izin Mendirikan Bangunan (IMB) Usaha	47	47	-	-



Lanjutan Tabel/*Continued Table* 11.3

No	Jenis Izin/License Type	Terbit/Issued	Disetujui/Approved	Otomatis oleh Sistem/by Sistem	Ditolak/Rejected
	(1)	(2)	(3)	(4)	(5)
60	Izin Persetujuan Perubahan Luas Lahan IUP	3	3	-	-
61	Surat Izin Praktek (SIP) Perawat	25	25	-	-
62	Izin Pemenuhan Komitmen Izin Usaha Perkebunan (IUP)	1	1	-	-
63	Izin Pemenuhan Komitmen Izin Operasional/ Komersial Tanda Daftar Gudang (TDG)	1	1	-	-
64	Persetujuan Izin Lokasi	2	2	-	-
65	Surat Izin Praktek Apoteker (SIPA)	25	25	-	-
66	Izin Mendirikan Bangunan (IMB)	17	17	-	-
67	Izin Pemenuhan Komitmen Izin Usaha Industri (IUI)	1	1	-	-
68	Surat Izin Praktek Dokter Internsip	16	16	-	-
<b>Jumlah/Total</b>		<b>1 926</b>	<b>610</b>	<b>1 316</b>	<b>-</b>

Sumber/Source: Dinas Penanaman Modal dan Perizinan Terpadu Satu Pintu Kabupaten Tanjung Jabung Timur/ *Investment and One Door Integrated Licensing Office of Tanjung Jabung Timur*



# 12

## SISTEM NERACA REGIONAL SYSTEM OF REGIONAL ACCOUNTS



**PERTAMBANGAN  
DAN  
PENGKALIAN**

**38,76%**

*Mining and Quarrying*



**PERTANIAN,  
KEHUTANAN,  
DAN PERIKANAN**

**23,32%**

*Agriculture, Forestry  
and Fishing*



**PERDAGANGAN  
BESAR DAN  
ECERAN**

**8,64%**

*Wholesale and  
Retail Trade*





**PENJELASAN TEKNIS**

1. Produk Domestik Bruto pada tingkat nasional serta Produk Domestik Regional Bruto (PDRB) pada tingkat regional (provinsi) menggambarkan kemampuan suatu wilayah untuk menciptakan nilai tambah pada suatu waktu tertentu. Untuk menyusun PDB maupun PDRB digunakan 2 pendekatan, yaitu lapangan usaha dan pengeluaran. Keduanya menyajikan komposisi data nilai tambah dirinci menurut sumber kegiatan ekonomi (lapangan usaha) dan menurut komponen penggunaannya. PDB maupun PDRB dari sisi lapangan usaha merupakan penjumlahan seluruh komponen nilai tambah bruto yang mampu diciptakan oleh sektor-sektor ekonomi atas berbagai aktivitas produksinya. Sedangkan dari sisi pengeluaran menjelaskan tentang penggunaan dari nilai tambah tersebut.
2. Produk Domestik Bruto pada tingkat nasional serta Produk Domestik Regional Bruto (PDRB) pada tingkat regional (provinsi) menggambarkan kemampuan suatu wilayah untuk menciptakan nilai tambah pada suatu waktu tertentu. Untuk menyusun PDB maupun PDRB digunakan 2 pendekatan, yaitu lapangan usaha dan pengeluaran. Keduanya menyajikan komposisi data nilai tambah dirinci menurut sumber kegiatan ekonomi (lapangan usaha) dan menurut komponen penggunaannya. PDB maupun PDRB dari sisi lapangan usaha merupakan penjumlahan seluruh komponen nilai tambah bruto yang mampu diciptakan oleh sektor-sektor ekonomi atas berbagai aktivitas produksinya. Sedangkan dari sisi

**TECHNICAL NOTES**

1. *The method used to estimate national accounts statistics is based on the standard guidelines formed by United Nation known as System of National Accounts (SNA). SNA is the internationally agreed standard set of recommendations on how to compile measures of economic activity in accordance with strict accounting conventions based on economic principles. The recommendations are expressed in term of a set of concepts, definitions, classifications and accounting rules that comprise the internationally agreed standard for measuring indicators such as Gross Domestic Product (GDP). One of the improvement in the national statistical system is to rebase GDP form base year 2000 to 2010 in order to capture current economic condition. It is in line with the United Nations (UN) recommendation on 2008 SNA.*
2. *The basic measure of the value added arising from economic activity is known as Gross Domestic Product at the national level and Regional Gross Domestic Product (Regional GDP) at the regional level (provinces/regencies/municipalities). To compile these statistics, two approaches have been used, i.e. "production approach" and "expenditure approach". The first approach is to measure value added produced by various kinds of economic activities, while the second approach is to measure final uses of the country's output. In other words, GDP/Regional GDP is the sum of total value added produced by all economic industries (activities) and the way of using it.*

pengeluaran menjelaskan tentang penggunaan dari nilai tambah tersebut.

3. PDB menurut lapangan usaha mengalami perubahan klasifikasi dari 9 lapangan usaha menjadi 17 lapangan usaha. PDB menurut lapangan usaha dirinci menurut total nilai tambah dari seluruh sektor ekonomi yang mencakup lapangan usaha Pertanian, Kehutanan, dan Perikanan; Pertambangan dan Pengalihan; Industri Pengolahan; Pengadaan Listrik dan Gas; Pengadaan Air, Pengelolaan Sampah, Limbah dan Daur Ulang; Konstruksi; Perdagangan Besar dan Eceran, Reparasi Mobil dan Sepeda Motor; Transportasi dan Pergudangan; Penyediaan Akomodasi dan Makan Minum; Informasi dan Komunikasi; Jasa Keuangan dan Asuransi; Real Estat; Jasa Perusahaan; Administrasi Pemerintahan, Pertahanan dan Jaminan Sosial Wajib; Jasa Pendidikan; Jasa Kesehatan dan Kegiatan Sosial; dan Jasa lainnya.
4. PDB menurut pengeluaran mengalami perubahan klasifikasi dimana pengeluaran konsumsi Lembaga Non Profit yang Melayani Rumah Tangga (LNPR) yang sebelumnya termasuk bagian dari pengeluaran konsumsi rumah tangga menjadi komponen terpisah. Sehingga klasifikasi PDB menurut pengeluaran dirinci menjadi 7 komponen yaitu komponen pengeluaran konsumsi rumah tangga, pengeluaran konsumsi LNPR, pengeluaran konsumsi pemerintah, pembentukan modal tetap bruto, perubahan inventori, ekspor barang dan jasa, dan impor barang dan jasa.
3. *GDP by industry classification changes from 9 sectors to 17 industries. GDP by industry is classified by types of economic activities such as Agriculture, Forestry and Fishing; Mining and Quarrying; Manufacturing; Electricity and Gas; Water supply, Sewerage, Waste Management and Remediation Activities; Construction; Wholesale and Retail Trade; Repair of Motor Vehicles and Motorcycles; Transportation and Storage; Accommodation and Food Service Activities; Information and Communication; Financial and Insurance Activities; Real Estate Activities; Business Activities; Public Administration; Defence and Compulsory Social Security; Education; Human Health and Social Work Activities; and Other Services Activities.*
4. *GDP by expenditure classification changes where consumption expenditure Non-profit Institutions Serving Households (NPISH) previously included as part of household consumption expenditure is taken out into separate component. So that, GDP by type of expenditures is classified into: household consumption expenditure, NPISH consumption expenditure, government consumption expenditure, gross fixed capital formation, changes in inventories, exports of goods and services, and imports of goods and services.*

**ULASAN**

Total PDRB di Kabupaten Tanjung Jabung Timur Tahun 2021 mengalami kenaikan menjadi Rp 21.881,30 miliar atas dasar harga berlaku. Untuk PDRB atas dasar harga konstan sebesar Rp. 17.284,93 miliar pada tahun 2021. PDRB Kabupaten Tanjung Jabung Timur mengalami kenaikan sebesar 0,13 persen pada tahun 2021.

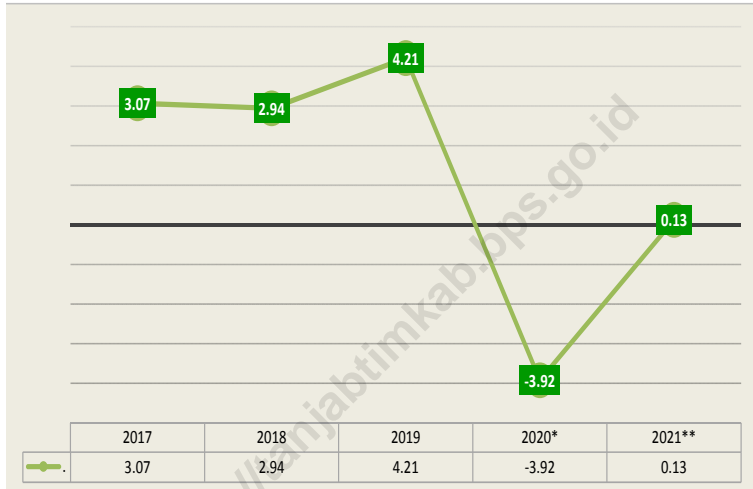
**DESCRIPTION**

*Total of Regional GDP at current prices in Tanjung Jabung Timur Regency as 21.881,30 billion rupiah and at constant prices 2010 as 17.284,93 billion rupiah in 2021. GDP of Tanjung Jabung Timur Regency increased by 0,13 percents in 2021.*

<https://tanjabtimkab.bps.go.id>

**Gambar** 12.1  
**Figures**

**Pertumbuhan Ekonomi di Kabupaten Tanjung Jabung Timur, 2017-2021**  
*Economic Growth in Tanjung Jabung Timur Regency, 2017-2021*



Sumber/Source : BPS Kabupaten Tanjung Jabung Timur/ BPS-Statistics of Tanjung Jabung Timur Regency



**Tabel**  
**Table** 12.1.

**Produk Domestik Regional Bruto Atas Dasar Harga  
Berlaku Menurut Lapangan Usaha di Kabupaten Tanjung  
Jabung Timur (miliar rupiah), 2017–2021**  
*Gross Regional Domestic Product at Current Market Prices  
by Industry in Tanjung Jabung Timur Regency (billion  
rupiahs), 2017–2021*

Lapangan Usaha/Industry		2017	2018	2019	2020 <sup>x</sup>	2021 <sup>xx</sup>
(1)		(2)	(3)	(4)	(5)	(6)
A	Pertanian, Kehutanan, dan Perikanan/ <i>Agriculture, Forestry, and Fishing</i>	4 033,46	4 281,99	4 518,54	4 736,57	5 102,20
B	Pertambangan dan Penggalian/ <i>Mining and Quarrying</i>	10 394,69	12 586,05	12 380,38	6 892,07	8 482,18
C	Industri Pengolahan/ <i>Manufacturing</i>	1 621,64	1 726,57	1 738,63	1 753,20	1 801,77
D	Pengadaan Listrik dan Gas/ <i>Electricity and Gas</i>	3,80	4,14	4,43	4,69	5,03
E	Pengadaan Air; Pengelolaan Sampah, Limbah, dan Daur Ulang/ <i>Water Supply; Sewerage, Waste Management, and Remediation Activities</i>	12,62	13,90	14,83	16,00	16,83
F	Konstruksi/ <i>Construction</i>	918,72	1 022,92	1 123,41	1 144,41	1 260,86
G	Perdagangan Besar dan Eceran; Reparasi Mobil dan Sepeda Motor/ <i>Wholesale and Retail Trade; Repair of Motor Vehicles and Motorcycles</i>	1 514,44	1 669,03	1 810,79	1 794,79	1 889,78
H	Transportasi dan Pergudangan/ <i>Transportation and Storage</i>	265,39	283,27	301,19	286,67	311,24
I	Penyediaan Akomodasi dan Makan Minum/ <i>Accommodation and Food Service Activities</i>	81,21	89,53	95,05	87,78	92,06
J	Informasi dan Komunikasi/ <i>Information and Communication</i>	319,42	357,28	405,99	435,49	459,12

Lanjutan Tabel/*Continued Table* 12.1

Lapangan Usaha/ <i>Industry</i>		2017	2018	2019	2020 <sup>x</sup>	2021 <sup>xx</sup>
(1)		(2)	(3)	(4)	(5)	(6)
K	Jasa Keuangan dan Asuransi/ <i>Financial and Insurance Activities</i>	173,95	184,20	199,12	203,08	216,30
L	Real Estat/ <i>Real Estate Activities</i>	123,97	138,98	154,24	155,49	164,82
M,N	Jasa Perusahaan/ <i>Business Activities</i>	275,28	299,07	329,67	318,03	344,22
O	Administrasi Pemerintahan, Pertahanan, dan Jaminan Sosial Wajib/ <i>Public Administration and Defence; Compulsory Social Security</i>	476,58	535,50	578,00	594,00	602,50
P	Jasa Pendidikan/ <i>Education</i>	660,22	733,17	819,20	834,20	888,33
Q	Jasa Kesehatan dan Kegiatan Sosial/ <i>Human Health and Social Work Activities</i>	109,14	120,38	133,95	145,25	167,75
R,S,T,U	Jasa Lainnya/ <i>Other Services Activities</i>	59,61	65,74	72,88	73,58	76,33
<b>Produk Domestik Regional Bruto/<i>Gross Regional Domestic Product</i></b>		<b>21 044,14</b>	<b>24 111,74</b>	<b>24 680,30</b>	<b>19 475,30</b>	<b>21 881,30</b>

Catatan/Note: <sup>x</sup> = Angka Sementara/ *Preliminary Figures*

<sup>xx</sup> = Angka Sangat Sementara/ *Very Preliminary Figures*

Perbedaan antara jumlah PDRB 34 Provinsi dan PDB Indonesia antara lain disebabkan oleh diskrepansi statistik/ *The difference between the total of GRDP of 34 Provinces and the GDP of Indonesia due to the statistical discrepancies*

Sumber/Source: BPS Kabupaten Tanjung Jabung Timur/ BPS – *Statistics of Tanjung Jabung Timur Regency*

**Tabel**  
**Table** 12.2

**Produk Domestik Regional Bruto Atas Dasar Harga Konstan 2010 Menurut Lapangan Usaha di Kabupaten Tanjung Jabung Timur (miliar rupiah), 2017–2021**  
**Gross Regional Domestic Product at 2010 Constant Market Prices by Industry in Tanjung Jabung Timur Regency (billion rupiahs), 2017–2021**

Lapangan Usaha/Industry		2017	2018	2019	2020 <sup>a</sup>	2021 <sup>xx</sup>
(1)		(2)	(3)	(4)	(5)	(6)
A	Pertanian, Kehutanan, dan Perikanan/ <i>Agriculture, Forestry, and Fishing</i>	2 569,09	2 674,73	2 753,59	2 829,63	2 852,30
B	Pertambangan dan Penggalian/ <i>Mining and Quarrying</i>	9 782,48	9 931,89	10 366,87	9 592,37	9 457,76
C	Industri Pengolahan/ <i>Manufacturing</i>	1 165,98	1 216,71	1 220,11	1 235,32	1 228,22
D	Pengadaan Listrik dan Gas/ <i>Electricity and Gas</i>	2,04	2,13	2,20	2,32	2,46
E	Pengadaan Air; Pengelolaan Sampah, Limbah, dan Daur Ulang/ <i>Water Supply; Sewerage, Waste Management, and Remediation Activities</i>	9,05	9,71	10,24	10,94	11,47
F	Konstruksi/ <i>Construction</i>	704,54	745,36	801,53	800,78	855,83
G	Perdagangan Besar dan Eceran; Reparasi Mobil dan Sepeda Motor/ <i>Wholesale and Retail Trade; Repair of Motor Vehicles and Motorcycles</i>	884,98	938,18	996,23	966,23	990,95
H	Transportasi dan Pergudangan/ <i>Transportation and Storage</i>	168,74	176,60	185,78	182,23	195,21
I	Penyediaan Akomodasi dan Makan Minum/ <i>Accommodation and Food Service Activities</i>	53,06	57,36	58,76	54,50	56,70
J	Informasi dan Komunikasi/ <i>Information and Communication</i>	203,11	222,33	239,44	257,94	271,21

Lanjutan Tabel/Continued Table 12.2

Lapangan Usaha/Industry		2017	2018	2019	2020 <sup>x</sup>	2021 <sup>xx</sup>
(1)		(2)	(3)	(4)	(5)	(6)
K	Jasa Keuangan dan Asuransi/ <i>Financial and Insurance Activities</i>	118,31	119,77	124,38	126,52	130,06
L	Real Estat/ <i>Real Estate Activities</i>	83,52	90,60	98,87	98,69	101,52
M,N	Jasa Perusahaan/ <i>Business Activities</i>	170,01	177,67	183,59	173,77	178,04
O	Administrasi Pemerintahan, Pertahanan, dan Jaminan Sosial Wajib/ <i>Public Administration and Defence; Compulsory Social Security</i>	271,31	285,34	298,33	297,33	302,52
P	Jasa Pendidikan/ <i>Education</i>	444,15	468,38	496,62	498,62	503,29
Q	Jasa Kesehatan dan Kegiatan Sosial/ <i>Human Health and Social Work Activities</i>	73,34	76,92	81,59	86,59	97,19
R,S,T,U	Jasa Lainnya/ <i>Other Services Activities</i>	44,54	47,51	49,47	48,72	50,19
<b>Produk Domestik Regional Bruto/Gross Regional Domestic Product</b>		<b>16 748,26</b>	<b>17 241,20</b>	<b>17 967,59</b>	<b>17 262,51</b>	<b>17 284,93</b>

Catatan/Note: <sup>x</sup> = Angka Sementara/ *Preliminary Figures*

<sup>xx</sup> = Angka Sangat Sementara/ *Very Preliminary Figures*

Perbedaan antara jumlah PDRB 34 Provinsi dan PDB Indonesia antara lain disebabkan oleh diskrepansi statistik/ *The difference between the total of GRDP of 34 Provinces and the GDP of Indonesia due to the statistical discrepancies*

Sumber/Source: BPS Kabupaten Tanjung Jabung Timur/ BPS – *Statistics of Tanjung Jabung Timur Regency*

**Tabel**  
**Table** 12.3

**Distribusi Persentase Produk Domestik Regional Bruto Atas Dasar Harga Berlaku Menurut Lapangan Usaha di Kabupaten Tanjung Jabung Timur, 2017–2021**  
*Percentage Distribution of Gross Regional Domestic Product at Current Market Prices by Industry in Tanjung Jabung Timur Regency, 2017–2021*

Lapangan Usaha/ <i>Industry</i>		2017	2018	2019	2020 <sup>x</sup>	2021 <sup>xx</sup>
(1)		(2)	(3)	(4)	(5)	(6)
A	Pertanian, Kehutanan, dan Perikanan/ <i>Agriculture, Forestry, and Fishing</i>	19,17	17,76	18,31	24,32	23,32
B	Pertambangan dan Penggalian/ <i>Mining and Quarrying</i>	49,39	52,20	50,16	35,39	38,76
C	Industri Pengolahan/ <i>Manufacturing</i>	7,71	7,16	7,04	9,00	8,23
D	Pengadaan Listrik dan Gas/ <i>Electricity and Gas</i>	0,02	0,02	0,02	0,02	0,02
E	Pengadaan Air; Pengelolaan Sampah, Limbah, dan Daur Ulang/ <i>Water Supply; Sewerage, Waste Management, and Remediation Activities</i>	0,06	0,06	0,06	0,08	0,08
F	Konstruksi/ <i>Construction</i>	4,37	4,24	4,55	5,88	5,76
G	Perdagangan Besar dan Eceran; Reparasi Mobil dan Sepeda Motor/ <i>Wholesale and Retail Trade; Repair of Motor Vehicles and Motorcycles</i>	7,20	6,92	7,34	9,22	8,64
H	Transportasi dan Pergudangan/ <i>Transportation and Storage</i>	1,26	1,17	1,22	1,47	1,42
I	Penyediaan Akomodasi dan Makan Minum/ <i>Accommodation and Food Service Activities</i>	0,39	0,37	0,39	0,45	0,42
J	Informasi dan Komunikasi/ <i>Information and Communication</i>	1,52	1,48	1,64	2,24	2,10
K	Jasa Keuangan dan Asuransi/ <i>Financial and Insurance Activities</i>	0,83	0,76	0,81	1,04	0,99

Lanjutan Tabel/Continued Table 12.3

Lapangan Usaha/Industry		2017	2018	2019	2020 <sup>x</sup>	2021 <sup>xx</sup>
(1)		(2)	(3)	(4)	(5)	(6)
L	Real Estat/ <i>Real Estate Activities</i>	0,59	0,58	0,62	0,80	0,75
M,N	Jasa Perusahaan/ <i>Business Activities</i>	1,31	1,24	1,34	1,63	1,57
O	Administrasi Pemerintahan, Pertahanan, dan Jaminan Sosial Wajib/ <i>Public Administration and Defence; Compulsory Social Security</i>	2,26	2,22	2,34	3,05	2,75
P	Jasa Pendidikan/ <i>Education</i>	3,14	3,04	3,32	4,28	4,06
Q	Jasa Kesehatan dan Kegiatan Sosial/ <i>Human Health and Social Work Activities</i>	0,52	0,50	0,54	0,75	0,77
R,S,T,U	Jasa Lainnya/ <i>Other Services Activities</i>	0,28	0,27	0,30	0,38	0,35
<b>Produk Domestik Regional Bruto/<i>Gross Regional Domestic Product</i></b>		<b>100,00</b>	<b>100,00</b>	<b>100,00</b>	<b>100,00</b>	<b>100,00</b>

Catatan/Note: <sup>x</sup> = Angka Sementara/ *Preliminary Figures*

<sup>xx</sup> = Angka Sangat Sementara/ *Very Preliminary Figures*

Perbedaan antara jumlah PDRB 34 Provinsi dan PDB Indonesia antara lain disebabkan oleh diskrepansi statistik/ *The difference between the total of GRDP of 34 Provinces and the GDP of Indonesia due to the statistical discrepancies*

Sumber/Source: BPS Kabupaten Tanjung Jabung Timur/ BPS – *Statistics of Tanjung Jabung Timur Regency*

**Tabel**  
**Table** 12.4**Laju Pertumbuhan Produk Domestik Regional Bruto Atas Dasar Harga Konstan 2010 Menurut Lapangan Usaha di Kabupaten Tanjung Jabung Timur (persen), 2017–2021**  
**Growth Rate of Gross Regional Domestic Product at 2010 Constant Market Prices by Industry in Tanjung Jabung Timur Regency (percent), 2017–2021**

Lapangan Usaha/ <i>Industry</i>	2017	2018	2019	2020 <sup>x</sup>	2021 <sup>xx</sup>
(1)	(2)	(3)	(4)	(5)	(6)
A Pertanian, Kehutanan, dan Perikanan/ <i>Agriculture, Forestry, and Fishing</i>	6,41	4,11	2,95	2,76	0,80
B Pertambangan dan Penggalian/ <i>Mining and Quarrying</i>	0,87	1,53	4,38	-7,47	-1,40
C Industri Pengolahan/ <i>Manufacturing</i>	1,93	4,35	0,28	1,25	-0,57
D Pengadaan Listrik dan Gas/ <i>Electricity and Gas</i>	2,05	4,43	3,42	5,18	6,26
E Pengadaan Air; Pengelolaan Sampah, Limbah, dan Daur Ulang/ <i>Water Supply; Sewerage, Waste Management, and Remediation Activities</i>	2,64	7,24	5,46	6,81	4,86
F Konstruksi/ <i>Construction</i>	13,32	5,79	7,54	-0,09	6,87
G Perdagangan Besar dan Eceran; Reparasi Mobil dan Sepeda Motor/ <i>Wholesale and Retail Trade; Repair of Motor Vehicles and Motorcycles</i>	7,20	6,01	6,19	-3,01	2,56
H Transportasi dan Pergudangan/ <i>Transportation and Storage</i>	6,17	4,66	5,20	-1,91	7,12
I Penyediaan Akomodasi dan Makan Minum/ <i>Accommodation and Food Service Activities</i>	10,54	8,11	2,44	-7,24	4,03
J Informasi dan Komunikasi/ <i>Information and Communication</i>	7,69	9,46	7,69	7,73	5,15
K Jasa Keuangan dan Asuransi/ <i>Financial and Insurance Activities</i>	5,40	1,24	3,85	1,72	2,80

Lanjutan Tabel/Continued Table 12.4

Lapangan Usaha/Industry		2017	2018	2019	2020 <sup>*</sup>	2021 <sup>**</sup>
(1)		(2)	(3)	(4)	(5)	(6)
L	Real Estat/ <i>Real Estate Activities</i>	8,80	8,48	9,13	-0,18	2,86
M,N	Jasa Perusahaan/ <i>Business Activities</i>	5,32	4,51	3,33	-5,35	2,46
O	Administrasi Pemerintahan, Pertahanan, dan Jaminan Sosial Wajib/ <i>Public Administration and Defence; Compulsory Social Security</i>	4,55	5,17	4,55	-0,34	1,75
P	Jasa Pendidikan/ <i>Education</i>	6,03	5,46	6,03	0,40	0,94
Q	Jasa Kesehatan dan Kegiatan Sosial/ <i>Human Health and Social Work Activities</i>	6,07	4,88	6,07	6,13	12,24
R,S,T,U	Jasa Lainnya/ <i>Other Services Activities</i>	5,39	6,67	4,11	-1,52	3,02
<b>Produk Domestik Regional Bruto/<i>Gross Regional Domestic Product</i></b>		<b>3,07</b>	<b>2,94</b>	<b>4,21</b>	<b>-3,92</b>	<b>0,13</b>

Catatan/Note: \* = Angka Sementara/ *Preliminary Figures*

\*\* = Angka Sangat Sementara/ *Very Preliminary Figures*

Perbedaan antara jumlah PDRB 34 Provinsi dan PDB Indonesia antara lain disebabkan oleh diskrepansi statistik/ *The difference between the total of GRDP of 34 Provinces and the GDP of Indonesia due to the statistical discrepancies*

Sumber/Source: BPS Kabupaten Tanjung Jabung Timur/ BPS – *Statistics of Tanjung Jabung Timur Regency*



**Tabel**  
**Table** 12.5

**Produk Domestik Regional Bruto Atas Dasar Harga Berlaku Menurut Jenis Pengeluaran di Kabupaten Tanjung Jabung Timur (miliar rupiah), 2017–201**  
**Gross Regional Domestic Product at Current Market Prices by Type of Expenditure in Tanjung Jabung Timur Regency (billion rupiahs), 2017–2021**

Jenis Pengeluaran Type of Expenditure	2017	2018	2019	2020*	2021 <sup>xx</sup>
(1)	(2)	(3)	(4)	(5)	(6)
Pengeluaran Konsumsi Rumah Tangga Household Consumption Expenditure	5 380,53	5 771,84	6 164,29	6 209,01	6 478,38
Pengeluaran Konsumsi LNPR NPISH Consumption Expenditure	72,65	83,15	90,91	91,22	92,44
Pengeluaran Konsumsi Pemerintah Government Consumption Expenditure	1 147,12	1 231,63	1 295,14	1 268,45	1 304,56
Pembentukan Modal Tetap Bruto Gross Fixed Capital Formation	3 184,52	3 342,07	3 619,65	3 599,09	3 907,53
Perubahan Inventori Changes in Inventories	122,51	138,27	143,16	155,23	241,67
Net Ekspor Barang dan Jasa Net Exports of Goods and Services	11 136,81	13 544,78	13 367,15	8 152,30	9 856,72
<b>Produk Domestik Regional Bruto Gross Regional Domestic Product</b>	<b>21 044,14</b>	<b>24 111,74</b>	<b>24 680,30</b>	<b>19 475,30</b>	<b>21 881,30</b>

Catatan/Note: \* = Angka Sementara/ Preliminary Figures

<sup>xx</sup> = Angka Sangat Sementara/ Very Preliminary Figures

Perbedaan antara jumlah PDRB 34 Provinsi dan PDB Indonesia antara lain disebabkan oleh diskrepansi statistik/ The difference between the total of GRDP of 34 Provinces and the GDP of Indonesia due to the statistical discrepancies

Sumber/Source: BPS Kabupaten Tanjung Jabung Timur/ BPS – Statistics of Tanjung Jabung Timur Regency

**Tabel**  
**Table** 12.6**Produk Domestik Regional Bruto Atas Dasar Harga Konstan 2010 Menurut Jenis Pengeluaran di Kabupaten Tanjung Jabung Timur (miliar rupiah), 2017–2021**  
**Gross Regional Domestic Product at 2010 Constant Market Prices by Type of Expenditure in Tanjung Jabung Timur Regency (billion rupiahs), 2017–2021**

Jenis Pengeluaran Type of Expenditure	2017	2018	2019	2020*	2021**
(1)	(2)	(3)	(4)	(5)	(6)
Pengeluaran Konsumsi Rumah Tangga Household Consumption Expenditure	3 904,75	4 055,18	4 195,09	4 189,76	4 307,57
Pengeluaran Konsumsi LNPR NPISH Consumption Expenditure	51,55	57,80	61,84	61,42	61,60
Pengeluaran Konsumsi Pemerintah Government Consumption Expenditure	747,63	782,15	822,93	780,41	799,73
Pembentukan Modal Tetap Bruto Gross Fixed Capital Formation	2 353,90	2 403,58	2 517,75	2 512,80	2 636,52
Perubahan Inventori Changes in Inventories	91,34	99,48	104,42	92,74	143,63
Net Ekspor Barang dan Jasa Net Exports of Goods and Services	9 599,10	9 843,01	10 265,57	9 625,38	9 335,86
<b>Produk Domestik Regional Bruto Gross Regional Domestic Product</b>	<b>16 748,26</b>	<b>17 241,20</b>	<b>17 967,59</b>	<b>17 262,51</b>	<b>17 284,93</b>

Catatan/Note: \* = Angka Sementara/ Preliminary Figures

\*\* = Angka Sangat Sementara/ Very Preliminary Figures

Perbedaan antara jumlah PDRB 34 Provinsi dan PDB Indonesia antara lain disebabkan oleh diskrepansi statistik/ The difference between the total of GRDP of 34 Provinces and the GDP of Indonesia due to the statistical discrepancies

Sumber/Source: BPS Kabupaten Tanjung Jabung Timur/ BPS – Statistics of Tanjung Jabung Timur Regency

**Tabel**  
**Table** 12.6

**Distribusi Persentase Produk Domestik Regional Bruto Menurut Jenis Pengeluaran di Kabupaten Tanjung Jabung Timur, 2017–2021**  
**Percentage Distribution of Gross Regional Domestic Product by Type of Expenditure in Tanjung Jabung Timur Regency (billion rupiahs), 2017–2021**

Jenis Pengeluaran Type of Expenditure	2017	2018	2019	2020*	2021 <sup>xx</sup>
(1)	(2)	(3)	(4)	(5)	(6)
Pengeluaran Konsumsi Rumah Tangga Household Consumption Expenditure	25,57	23,94	24,98	31,88	29,61
Pengeluaran Konsumsi LNPRT NPISH Consumption Expenditure	0,35	0,34	0,37	0,47	0,42
Pengeluaran Konsumsi Pemerintah Government Consumption Expenditure	5,45	5,11	5,25	6,51	5,96
Pembentukan Modal Tetap Bruto Gross Fixed Capital Formation	15,13	13,86	14,67	18,48	17,86
Perubahan Inventori Changes in Inventories	0,58	0,57	0,58	0,80	1,10
Net Ekspor Barang dan Jasa Net Exports of Goods and Services	52,92	56,18	54,16	41,86	45,05
<b>Produk Domestik Regional Bruto Gross Regional Domestic Product</b>	<b>100,00</b>	<b>100,00</b>	<b>100,00</b>	<b>100,00</b>	<b>100,00</b>

Catatan/Note: \* = Angka Sementara/ Preliminary Figures

<sup>xx</sup> = Angka Sangat Sementara/ Very Preliminary Figures

Perbedaan antara jumlah PDRB 34 Provinsi dan PDB Indonesia antara lain disebabkan oleh diskrepansi statistik/ The difference between the total of GRDP of 34 Provinces and the GDP of Indonesia due to the statistical discrepancies

Sumber/Source: BPS Kabupaten Tanjung Jabung Timur/ BPS – Statistics of Tanjung Jabung Timur Regency



13

# PERBANDINGAN ANTAR KABUPATEN/KOTA REGENCY/MUNICIPAL COMPARISON

TINGKAT PARTISIPASI KERJA

**TPAK**  
**71,22%**

Labor Force Participation Rate (LFPR)



PERSENTASE PENDUDUK

**Miskin**  
**11,39%**

Percentage of Poor Population

Sumber: BPS, Survei Angkatan Kerja Nasional (Sakernas) Agustus  
BPS, Survei Sosial Ekonomi Nasional (Susenas)

Source: BPS-Statistics Indonesia, August National Labor Force Survey  
BPS-Statistics Indonesia, National Socioeconomic Survey



**ULASAN**

Pada tahun 2021 jumlah penduduk terbesar di Provinsi Jambi berada di Kota Jambi yaitu sebesar 17,07 persen dari keseluruhan jumlah penduduk Provinsi Jambi. Sementara Kabupaten Tanjung Jabung Timur berada di urutan ke-sepuluh dengan jumlah penduduk sebesar 231,8 ribu jiwa.

Kabupaten Tanjung Jabung Timur memiliki persentase penduduk miskin terbesar di Provinsi Jambi, yaitu 11,39 persen, sedangkan Kota Sungai Penuh terendah (3,41 persen).

Tingkat Partisipasi Angkatan Kerja (TPAK) Kabupaten Tanjung Jabung Timur pada tahun 2021 sebesar 71,22. Kabupaten Tanjung Jabung Timur berada pada posisi kedua. Kabupaten Tanjung Jabung Barat merupakan kabupaten dengan TPAK tertinggi, yaitu sebesar 73,89.

**DESCRIPTION**

*In 2021, the highest population in Jambi Province was in Jambi Municipality which was 17,07 percent from total population in Jambi Province. While Tanjung Jabung Timur Regency was in tenth position, with total population was 231,8 thousand people.*

*Tanjung Jabung Timur Regency has the largest percentage of poor population in Jambi Province, which was 11,39 percent, while the smallest was Sungai Penuh Municipality (3,41 percent).*

*Tanjung Jabung Timur Regency's Labor Force Participation Rate (LFPR) in 2021 amounted to 71.22. Tanjung Jabung Timur Regency is in second position. Tanjung Jabung Barat Regency is the regency with the highest LFPR, which is 73.89.*

**Gambar** 13.1  
**Figures**

**Persentase Penduduk Miskin Menurut Kabupaten/Kota di Provinsi Jambi, 2021**  
**Percentage of Poor Population by Regency/Municipality in Jambi Province, 2021**



Sumber/Source : BPS, Survei Sosial Ekonomi Nasional (Susenas)/BPS-Statistics Indonesia, National Socioeconomic Survey



**Tabel**  
**Table** 13.1**Jumlah Penduduk Menurut Kabupaten/Kota di Provinsi  
Jambi (ribu), 2017–2021**  
**Population by Regency/Municipality in Jambi Province  
(thousand), 2017–2021**

Kabupaten/Kota Regency/Municipality	2017	2018	2019	2020 <sup>1</sup>	2021 <sup>2</sup>
(1)	(2)	(3)	(4)	(5)	(6)
Kerinci	236,8	237,8	238,7	250,3	251,9
Merangin	377,9	383,5	388,9	354,1	355,7
Sarolangun	290,2	296,0	301,9	290,0	293,6
Batang Hari	267,0	270,0	272,9	301,7	306,7
Muaro Jambi	421,2	432,3	443,4	402,0	406,8
Tanjung Jabung Timur	216,8	218,4	220,0	229,8	231,8
Tanjung Jabung Barat	322,5	328,3	333,9	317,5	320,6
Tebo	343,0	348,8	354,5	337,7	340,9
Bungo	359,6	367,2	374,8	362,3	367,2
Kota Jambi	591,1	598,1	604,7	606,2	612,1
Kota Sungai Penuh	88,9	89,9	90,9	96,6	97,8
<b>Jambi</b>	<b>3 515,0</b>	<b>3 570,3</b>	<b>3 624,6</b>	<b>3 548,2</b>	<b>3 585,1</b>

Catatan/Note: <sup>1</sup>Hasil SP2020 (September)/The result of the 2020 Population Census (September)<sup>2</sup>Hasil Proyeksi Penduduk Interim 2020–2023 (Pertengahan tahun/Juni)/The result of Interim Population Projection 2020–2023 (mid year/June)

Sumber/Source: BPS dan Kementerian Dalam Negeri/BPS-Statistics Indonesia and Ministry of Home Affairs

**Tabel**  
**Table** 13.2

**Laju Pertumbuhan Produk Domestik Regional Bruto Atas Dasar Harga Konstan 2010 Menurut Kabupaten/Kota di Provinsi Jambi (persen), 2017–2021**  
**Rate of Growth of Gross Regional Domestic Products at Constant 2010 Prices by Regency/Municipality in Jambi Province (percent), 2017–2021**

Kabupaten/Kota Regency/Municipality	2017	2018	2019	2020*	2021**
(1)	(2)	(3)	(4)	(5)	(6)
Kerinci	5,86	4,93	4,23	3,86	4,16
Merangin	5,39	4,93	4,25	0,83	5,09
Sarolangun	4,68	4,80	4,26	-0,25	6,61
Batang Hari	4,81	4,83	5,07	-0,39	4,74
Muaro Jambi	4,95	5,01	4,79	0,37	4,08
Tanjung Jabung Timur	3,07	2,94	4,21	-3,92	0,13
Tanjung Jabung Barat	4,48	6,77	5,01	-0,60	1,36
Tebo	5,58	4,98	4,76	-0,02	4,32
Bungo	5,68	4,65	4,19	-0,44	5,12
Kota Jambi	4,68	5,30	4,73	-3,96	3,94
Kota Sungai Penuh	6,02	4,88	5,01	-0,16	3,67
<b>Jambi</b>	<b>4,60</b>	<b>4,69</b>	<b>4,35</b>	<b>-0,44</b>	<b>3,66</b>

Catatan/Note: \* Angka sementara/ Temporary figures  
\*\* Angka sangat sementara/ Very temporary figures

Sumber/Source: BPS/ BPS-Statistics Indonesia

**Tabel**  
**Table** 13.3**Jumlah Penduduk Miskin Menurut Kabupaten/Kota di  
Provinsi Jambi (ribu), 2017–2021**  
**Number of Poor Population by Regency/Municipality in  
Jambi Province (thousand), 2017–2021**

Kabupaten/Kota Regency/Municipality	2017	2018	2019	2020	2021
(1)	(2)	(3)	(4)	(5)	(6)
Kerinci	17,62	16,79	17,00	17,48	18,45
Merangin	35,48	33,95	32,88	33,92	35,44
Sarolangun	25,61	25,7	25,39	25,79	27,06
Batang Hari	27,49	27,55	26,53	26,54	27,24
Muaro Jambi	18,28	17,38	16,86	17,3	20,49
Tanjung Jabung Timur	27,22	26,99	25,35	24,23	24,42
Tanjung Jabung Barat	36,33	36,28	35,12	34,78	36,1
Tebo	23,18	22,86	22,83	22,47	23,77
Bungo	20,81	21,11	20,87	22,07	23,64
Kota Jambi	52,08	50,61	48,95	50,44	54,23
Kota Sungai Penuh	2,46	2,48	2,55	2,78	3,03
<b>Jambi</b>	<b>286,55</b>	<b>281,69</b>	<b>274,32</b>	<b>277,8</b>	<b>293,86</b>

Catatan/Note: ...

Sumber/Source: BPS, Survei Sosial Ekonomi Nasional (Susenas)/BPS-Statistics Indonesia, National Socioeconomic Survey

**Tabel**  
**Table** 13.4

**Persentase Penduduk Miskin Menurut Kabupaten/Kota di Provinsi Jambi, 2017–2021**  
**Percentage of Poor Population by Regency/Municipality in Jambi Province, 2017–2021**

Kabupaten/Kota Regency/Municipality	2017	2018	2019	2020	2021
(1)	(2)	(3)	(4)	(5)	(6)
Kerinci	7,45	7,07	7,13	7,30	7,71
Merangin	9,43	8,88	8,48	8,63	9,11
Sarolangun	8,87	8,73	8,45	8,42	8,87
Batang Hari	10,33	10,23	9,75	9,65	10,05
Muaro Jambi	4,37	4,05	3,83	3,83	4,53
Tanjung Jabung Timur	12,58	12,38	11,54	10,95	11,39
Tanjung Jabung Barat	11,32	11,10	10,56	10,29	10,75
Tebo	6,79	6,58	6,47	6,26	6,68
Bungo	5,82	5,78	5,60	5,80	6,23
Kota Jambi	8,84	8,49	8,12	8,27	9,02
Kota Sungai Penuh	2,78	2,76	2,81	3,03	3,41
<b>Jambi</b>	<b>8,19</b>	<b>7,92</b>	<b>7,60</b>	<b>7,58</b>	<b>8,09</b>

Catatan/Note: ...

Sumber/Source: BPS, Survei Sosial Ekonomi Nasional (Susenas)/BPS-Statistics Indonesia, National Socioeconomic Survey

**Tabel**  
**Table** 13.5**Tingkat Partisipasi Angkatan Kerja (TPAK) Menurut Kabupaten/Kota di Provinsi Jambi, 2017–2021**  
**Labor Force Participation Rate (LFPR) by Regency/ Municipality in Jambi Province, 2017–2021**

Kabupaten/Kota Regency/Municipality	2017	2018	2019	2020	2021
(1)	(2)	(3)	(4)	(5)	(6)
Kerinci	69,46	70,89	66,11	69,55	70,90
Merangin	69,82	69,90	69,14	70,17	69,85
Sarolangun	70,08	67,28	65,36	68,58	64,86
Batang Hari	64,39	65,17	60,63	67,02	68,81
Muaro Jambi	62,30	64,11	59,39	61,63	62,78
Tanjung Jabung Timur	75,97	71,53	70,09	74,18	71,22
Tanjung Jabung Barat	70,24	75,42	70,56	74,83	73,89
Tebo	70,61	70,79	70,54	71,13	70,65
Bungo	65,89	67,43	64,22	64,89	63,58
Kota Jambi	64,06	65,79	66,84	64,12	63,12
Kota Sungai Penuh	66,05	71,12	63,75	65,99	64,92
<b>Jambi</b>	<b>67,52</b>	<b>68,46</b>	<b>66,09</b>	<b>67,79</b>	<b>67,17</b>

Catatan/Note:

Sumber/Source: BPS, Survei Angkatan Kerja Nasional (Sakernas) Agustus/BPS-Statistics Indonesia, August National Labor Force Survey





# DATA

MENCERDASKAN BANGSA

— *Enlighten The Nation* —



**BADAN PUSAT STATISTIK**  
**KABUPATEN TANJUNG JABUNG TIMUR**  
*BPS-Statistics of Tanjung Jabung Timur Regency*

Jl. Diponegoro Komplek Perkantoran Pemkab Tanjung Jabung Timur,  
Bukit Menderang, Rano, Muara Sabak 36761  
Telp. 0740 - 7370044  
*Homepage* : <http://tanjabtimkab.bps.go.id>  
*Email* : [bps1506@bps.go.id](mailto:bps1506@bps.go.id)

ISSN: 2597-5862

