

# **KABUPATEN MUARO JAMBI DALAM ANGKA MUARO JAMBI REGENCY IN FIGURES 2022**

[kab.bps.go.id](http://kab.bps.go.id)



**BADAN PUSAT STATISTIK  
KABUPATEN MUARO JAMBI**

*BPS - Statistics of Muaro Jambi Regency*

**KABUPATEN MUARO JAMBI  
DALAM ANGKA  
MUARO JAMBI REGENCY  
IN FIGURES  
2022**



**KABUPATEN MUARO JAMBI DALAM ANGKA**  
***Muaro Jambi Regency in Figures***  
**2022**

ISSN: 2597-5854

No. Publikasi/*Publication Number*: 15050.2102

Katalog /*Catalog*: .1102001.1505

Ukuran Buku/*Book Size*: 14,8 cm x 21 cm

Jumlah Halaman/*Number of Pages*: xxxviii+ 266 hal/*pages*

Naskah/*Manuscript*:

BPS Kabupaten Muaro Jambi

*BPS-Statistics of Muaro Jambi Regency*

Penyunting/*Editor*:

BPS Kabupaten Muaro Jambi

*BPS-Statistics of Muaro Jambi Regency*

Gambar Kover/*Cover Design*:

BPS Kabupaten Muaro Jambi/ *BPS-Statistics of Muaro Jambi Regency*

Ilustrasi Kover/*Cover Illustration*:

BPS Kabupaten Muaro Jambi/ *BPS-Statistics of Muaro Jambi Regency*

Kredit/*Credit*: canva.com, freepik.com

Diterbitkan oleh/*Published by*:

©BPS Kabupaten Muaro Jambi/*BPS-Statistics of Muaro Jambi Regency*

Dicetak oleh/*Printed by*: CV Green Creative

Dilarang mengumumkan, mendistribusikan, mengomunikasikan, dan/atau menggandakan sebagian atau seluruh isi buku ini untuk tujuan komersil tanpa izin tertulis dari Badan Pusat Statistik.

*Prohibited to announce, distribute, communicate, and/or copy part or all of this book for commercial purpose without permission from BPS-Statistics Indonesia.*

**Tim Penyusun Kabupaten Muaro Jambi Dalam Angka**  
*Redactor Team of Muaro Jambi Regency in Figures*  
**2022**

**Pengarah/Director :**  
Irna Afrianti, S.Si., M.E.

**Penanggung Jawab/Manager :**  
Adi Permana, SST., M.S.E.

**Editor/Editor :**  
Zulfichar Anggara Adhi Mahendra, SST  
Rizki Ananda Fauziah, S.Tr.Stat.

**Penulis dan Pengolah Data/Writer and Data Processor :**  
Adi Permana, SST., M.S.E.  
Aslamia Anwar, SST., M.S.E.

**Desain/Layout:**  
Rizki Ananda Fauziah, S.Tr.Stat.

<https://muarojambikab.go.id>

## **KONTRIBUTOR DATA/DATA CONTRIBUTOR**

1. Kementerian Agama/*Ministry of Religious Affair*
2. Kementerian Pendidikan dan Kebudayaan/*The Ministry of Education and Culture*
3. Badan Meteorologi Klimatologi dan Geofisika/*Meteorological, Climatology, and Geophysical Agency*
4. Badan Pusat Statistik/*BPS-Statistics Indonesia*
5. Dinas Pemberdayaan Masyarakat dan Pemerintahan Desa Kabupaten Muaro Jambi / *Office of Community Empowerment and Village Administration of Muaro Jambi Regency*
6. Badan Pertanahan Nasional Kabupaten Muaro Jambi/ *Muaro Jambi Regency National Land Agency*
7. Sekretariat DPRD Kabupaten Muaro Jambi/ *Muaro Jambi Regency DPRD Secretariat*
8. Badan Kepegawaian Daerah Kabupaten Muaro Jambi/ *Regional Civil Service Agency of Muaro Jambi Regency*
9. Badan Pengelola Keuangan dan Aset Daerah Kabupaten Muaro Jambi/ *Muaro Jambi Regency Financial and Asset Management Agency*
10. Dinas Kependudukan dan Pencatatan Sipil Kabupaten Muaro Jambi/ *Muaro Jambi Regency Population and Civil Registration Office*
11. Dinas Kesehatan Kabupaten Muaro Jambi/ *Muaro Jambi District Health Office*
12. Pengadilan Agama Kabupaten Muaro Jambi/ *Muaro Jambi District Religious Court*
13. Dinas Sosial, Pemberdayaan Perempuan dan Perlindungan Anak/ *Office of Social Affairs, Women's Empowerment and Child Protection*
14. Dinas Perkebunan dan Peternakan Kabupaten Muaro Jambi/ *Plantation and Livestock Service Office of Muaro Jambi Regency*
15. Dinas Perikanan Kabupaten Muaro Jambi/ *Muaro Jambi District Fisheries Service*

16. Perusahaan Listrik Negara Rayon Seberang Kota/ *Seberang Kota Branch State Electricity Company*
17. Perusahaan Daerah Air Minum Tirta Muaro Jambi/ *Regional Drinking Water Company Tirta Muaro Jambi*
18. Badan Pengelola Pajak dan Retribusi Daerah Kabupaten Muaro Jambi/ *Muaro Jambi Regency Regional Tax and Levy Management Agency*
19. Dinas Kebudayaan, Pariwisata, Pemuda dan Olahraga Kabupaten Muaro Jambi/ *Muaro Jambi Regency Culture, Tourism, Youth and Sports Office*
20. Dinas Pekerjaan Umum Kabupaten Muaro Jambi/ *Muaro Jambi Regency Public Works Service*
21. Dinas Koperasi, Usaha Kecil Menengah, dan Perindustrian Perdagangan/ *Office of Cooperatives, Small and Medium Enterprises, and Trade Industry*

<https://muarojambikab.bps.go.id>









**KEPALA BPS KABUPATEN MUARO JAMBI**  
**CHIEF STATISTICIAN OF MUARO JAMBI REGENCY**



**IRNA AFRIANTI, S.Si., M.E.**





## KATA PENGANTAR

Kabupaten Muaro Jambi Dalam Angka 2022 merupakan publikasi tahunan yang diterbitkan oleh BPS Kabupaten Muaro Jambi. Disadari bahwa publikasi ini belum sepenuhnya memenuhi harapan pihak pemakai data khususnya para perencana, namun diharapkan dapat membantu melengkapi penyusunan rencana pembangunan di Kabupaten Muaro Jambi.

Publikasi ini dapat terwujud berkat kerja sama dan bantuan dari berbagai pihak baik instansi pemerintah maupun swasta. Kepada semua pihak yang telah memberikan bantuan disampaikan penghargaan dan terima kasih yang sebesar-besarnya.

Walaupun publikasi ini telah disiapkan sebaik-baiknya, namun disadari masih ada kekurangan dan kesalahan yang terjadi. Untuk perbaikan publikasi ini, tanggapan dan saran yang bersifat konstruktif dari para pemakai sangat diharapkan.

Sengeti, Februari 2022  
Kepala BPS  
Kabupaten Muaro Jambi

**IRNA AFRIANTI, S.Si., M.E.**



## **PREFACE**

*Muaro Jambi Regency in Figures 2022 is an annual publication written by BPS Regency of Muaro Jambi. Honestly, this publication has not perfect yet and has not filled the user's hope, especially for the planners yet, but hopely it can help to equip compilation of development planning in Muaro Jambi regency.*

*This comprehensive publication has been made possible with the assistance and contribution from several Governmental institutions and private organizations. To all parties who have been involved in the preparation of this publication, I would like to express my sincerest appreciation and gratitude.*

*Comments and constructive suggestions for the improvement of this publication are always welcome.*

*Sengeti, Februari 2022  
Chief Statistician of  
Muaro Jambi Regency*

**IRNA AFRIANTI, S.Si, M.E.**

## DAFTAR ISI / CONTENTS

	Halaman <i>Page</i>
Kata Pengantar/ <i>Preface</i> .....	ix
Daftar Isi/ <i>Contents</i> .....	xi
Daftar Tabel/ <i>List of Tables</i> .....	xiii
Daftar Gambar/ <i>List of Figures</i> .....	xxvii
Daftar Singkatan/ <i>List of Abbreviations</i> .....	xxxiii
Statistik Kunci/ <i>Key Statistics</i> .....	xxxv
1. Geografi dan Iklim/ <i>Geography and Climate</i> .....	1
2. Pemerintahan/ <i>Government</i> .....	13
3. Penduduk dan Ketenagakerjaan/ <i>Population and Employment</i> .....	35
4. Sosial dan Kesejahteraan Rakyat/ <i>Social and Welfare</i> .....	51
5. Pertanian, Kehutanan, Peternakan, dan Perikanan/ <i>Agriculture, Forestry, Livestock, and Fishery</i> .....	113
6. Industri, Pertambangan, dan Energi/ <i>Industry, Mining, and Energy</i> .....	159
7. Pariwisata/ <i>Tourism</i> .....	167
8. Transportasi dan Komunikasi/ <i>Transportation and Communication</i> .....	173
9. Perbankan, Koperasi, dan Harga-harga/ <i>Banking, Cooperative, dan Prices</i> .....	185
10. Pengeluaran Penduduk/ <i>Population Expenditure</i> .....	199
11. Perdagangan/ <i>Trade</i> .....	209
12. Sistem Neraca Regional/ <i>System of Regional Accounts</i> .....	217
13. Perbandingan Antar Kabupaten/Kota/ <i>Regency/Municipal Comparison</i> .....	239



## DAFTAR TABEL/LIST OF TABLES

Halaman  
Page

### DAFTAR TABEL/LIST OF TABLES

<b>1.</b>	<b>GEOGRAFI DAN IKLIM/GEOGRAPHY AND CLIMATE .....</b>	<b>1</b>
<b>1.1</b>	<b>KEADAAN GEOGRAFI .....</b>	<b>8</b>
	<b>GEOGRAPHY CONDITION .....</b>	<b>8</b>
1.1.1	Luas Daerah dan Jarak ke Ibukota Menurut Kecamatan 2020.....	8
	<i>Total Area and Distance to Capital by Subdistrict, 2020 .....</i>	8
1.1.2	Tinggi Wilayah di Atas Permukaan Laut (mDPL).....	10
	<i>Height Above Sea Level (meter).....</i>	10
<b>1.2</b>	<b>KEADAAN IKLIM .....</b>	<b>11</b>
	<b>CLIMATE CONDITION .....</b>	<b>11</b>
1.2.1	Pengamatan Unsur Iklim Menurut Bulan di Stasiun Klimatologi Muaro Jambi, 2020 .....	11
	<i>Observation of Climate Elements By Months at Muaro Jambi Climatology Station, 2020 .....</i>	11
<b>2.</b>	<b>PEMERINTAHAN/GOVERNMENT .....</b>	<b>13</b>
<b>2.1</b>	<b>WILAYAH ADMINISTRATIF .....</b>	<b>20</b>
	<b>ADMINISTRATIVE AREA .....</b>	<b>20</b>
2.1.1	Jumlah Desa <sup>1</sup> /Kelurahan Menurut Kecamatan di Kabupaten Muaro Jambi, 2016–2020.....	20
	<i>Number of Villages<sup>1</sup>/Kelurahan by Subdistrict in Muaro Jambi Regency, 2016–2020.....</i>	20
<b>2.2</b>	<b>DEWAN PERWAKILAN RAKYAT DAERAH .....</b>	<b>21</b>
	<b>REGIONAL HOUSE OF REPRESENTATIVE .....</b>	<b>21</b>
2.2.1	Jumlah Anggota Dewan Perwakilan Rakyat Daerah Menurut Partai Politik dan Jenis Kelamin di Kabupaten Muaro Jambi, 2020 .....	21
	<i>Number of Regional House of Representatives's Members by Political Parties and Sex in Muaro Jambi Regency, 2020.....</i>	21
<b>2.3</b>	<b>SUMBER DAYA MANUSIA.....</b>	<b>22</b>
	<b>HUMAN RESOURCES .....</b>	<b>22</b>
2.3.1	Jumlah Pegawai Negeri Sipil Menurut Jabatan dan Jenis Kelamin	



	Halaman Page
di Kabupaten Muaro Jambi, Desember 2019 dan Desember 2020....	22
<i>Number of Civil Servants by Occupation and Sex in Muaro Jambi Regency, December 2019 dan December 2020 .....</i>	<i>22</i>
2.3.2 Jumlah Pegawai Negeri Sipil Menurut Tingkat Pendidikan dan Jenis Kelamin di Kabupaten Muaro Jambi, Desember 2019 dan Desember 2020 .....	24
<i>Number of Civil Servants by Educational Level and Sex in Muaro Jambi Regency, December 2019 and December 2020.....</i>	<i>24</i>
2.3.3 Jumlah Pegawai Negeri Sipil Menurut Tingkat Kepangkatan dan Jenis Kelamin di Kabupaten Muaro Jambi, Desember 2019 dan Desember 2020 .....	26
<i>Number of Civil Servants by Hierarchy and Sex in Muaro Jambi Regency, December 2019 and December 2020 .....</i>	<i>26</i>
<b>2.4 KEUANGAN PEMERINTAH .....</b>	<b>28</b>
<b>GOVERNMENT FINANCE .....</b>	<b>28</b>
2.4.1 Realisasi Pendapatan Pemerintah Kabupaten Muaro Jambi Menurut Jenis Pendapatan (ribu rupiah), 2019–2020 .....	28
<i>Actual Muaro Jambi Regency Government Revenues by Kind of Revenues (thousand rupiahs), 2019–2020.....</i>	<i>28</i>
2.4.2 Realisasi Belanja Pemerintah Kabupaten Muaro Jambi Menurut Jenis Belanja (ribu rupiah), 2019–2020 .....	29
<i>Actual Muaro Jambi Regency Government Expenditures by Kind of Expenditures (thousand rupiahs), 2019–2020.....</i>	<i>29</i>
<b>2.5 ADMINISTRASI PEMERINTAHAN .....</b>	<b>30</b>
<b>GOVERNMENT ADMINISTRATION.....</b>	<b>30</b>
2.5.1 Banyaknya Penduduk yang Wajib KTP Menurut Kecamatan, 2020 ...	30
<i>Population Who Must Have ID Card by Subdistrict, 2020.....</i>	<i>30</i>
2.5.2 Banyaknya Anak yang Memiliki Akte Kelahiran Menurut Kecamatan di Kabupaten Muaro Jambi, 2020 .....	31
<i>Number of Children Who Have Birth Certificate by Subdistrict in Muaro Jambi Regency, 2020 .....</i>	<i>31</i>
2.5.3 Jumlah Keluarga yang Memiliki Kartu Keluarga (KK) Menurut Kecamatan, 2019 dan 2020 .....	32
<i>Number of Families with Family Cards by Subdistrict, 2019 and 2020 ...</i>	<i>32</i>

	Halaman Page
2.5.4	Banyaknya Surat Izin Mengemudi (SIM) yang dikeluarkan Melalui Satlantas Polres Muaro Jambi, 2020..... 33 <i>Number of New Driving Licenses Issued in Police Resort of Muaro Jambi Regency, 2020</i> ..... 33
<b>3.</b>	<b>PENDUDUK DAN KETENAGAKERJAAN/POPULATION AND EMPLOYMENT</b> ..... <b>35</b>
<b>3.1</b>	<b>PENDUDUK</b> ..... <b>43</b> <b>POPULATION</b> ..... <b>43</b>
3.1.1	Penduduk, Laju Pertumbuhan Penduduk per Tahun, Distribusi Persentase Penduduk, Kepadatan Penduduk, Rasio Jenis Kelamin Penduduk Menurut Kecamatan di Kabupaten Muaro Jambi, 2010 dan 2020 ..... 43 <b><i>Population, Annual Population Growth Rate, Percentage Distribution of Population, Population Density, and Population Sex Ratio by Subdistrict in Muaro Jambi Regency, 2010 and 2020</i></b> <b>43</b>
3.1.2	Jumlah Penduduk Menurut Kecamatan dan Agama yang Dianut, 2020 ..... 46 <i>Population by Subdistrict and Religion, 2020</i> ..... 46
3.1.3	Jumlah Penduduk, Keluarga dan Rata-rata Jumlah Anggota Keluarga Menurut Kecamatan di Kabupaten Muaro Jambi, 2020 ..... 47 <i>Population, Family and Average of Family Members by Subdistrict in Muaro Jambi Regency, 2020</i> ..... 47
<b>3.2</b>	<b>KETENAGAKERJAAN</b> ..... <b>48</b> <b>EMPLOYMENT</b> ..... <b>48</b>
3.2.1	Jumlah Penduduk Berumur 15 Tahun Keatas Menurut Jenis Kegiatan Selama Seminggu yang Lalu dan Jenis Kelamin di Kabupaten Muaro Jambi, 2020..... 48 <i>Population Aged 15 Years and Over by Type of Activity During The Previous Week and Sex in Muaro Jambi Regency, 2020</i> ..... 48
3.2.2	Penduduk Berumur 15 Tahun ke Atas Menurut Pendidikan Tertinggi yang Ditamatkan dan Jenis Kegiatan Selama Seminggu yang Lalu di Kabupaten Muaro Jambi, 2020 ..... 49 <i>Population 15 Years of Age and Over by Educational Attainment and Type of Activity During the Previous Week in Muaro Jambi Regency, 2020</i> ..... 49

3.2.3	Penduduk Berumur 15 Tahun Ke Atas yang Bekerja Selama Seminggu yang Lalu Menurut Status Pekerjaan Utama dan Jenis Kelamin di Kabupaten Muaro Jambi, 2020.....	50
	<i>Population 15 Years of Age and Over who Worked During The Previous Week by Main Employment Status and Sex in Muaro Jambi Regency, 2020</i> .....	50
<b>4.</b>	<b>SOSIAL DAN KESEJAHTERAAN RAKYAT/SOCIAL AND WELFARE</b> .....	<b>51</b>
<b>4.1</b>	<b>PENDIDIKAN</b> .....	<b>59</b>
	<b>EDUCATION</b> .....	<b>59</b>
4.1.1	Jumlah Sekolah, Guru, dan Murid Taman Kanak-Kanak (TK) di Bawah Kementerian Pendidikan dan Kebudayaan Menurut Kecamatan di Kabupaten Muaro Jambi, 2018/2019 dan 2019/2020.	59
	<i>Number of Schools, Teachers, and Pupils in Kindergarten Under The Ministry of Education and Culture by Subdistrict in Muaro Jambi Regency, 2018/2019 dan 2019/2020</i> .....	59
4.1.2	Jumlah Sekolah, Guru, dan Murid Raudatul Athfal (RA) di Bawah Kementerian Agama Menurut Kecamatan, 2019/2020 dan 2020/2022.....	62
	<i>Number of Schools, Teachers, and Pupils in Raudatul Athfal (RA) Under The Ministry of Religious Affairs by Subdistrict, 2019/2020 and 2020/2022</i> .....	62
4.1.3	Jumlah Sekolah, Guru, dan Murid Sekolah Dasar (SD) di Bawah Kementerian Pendidikan dan Kebudayaan Menurut Kecamatan di Kabupaten Muaro Jambi, 2019/2020 dan 2020/2022 .....	63
	<i>Number of Schools, Teachers, and Pupils in Primary Schools Under The Ministry of Education and Culture by Subdistrict in Muaro Jambi Regency, 2019/2020 and 2020/2022</i> .....	63
4.1.4	Jumlah Sekolah, Guru, dan Murid Madrasah Ibtidaiyah (MI) di Bawah Kementerian Agama Menurut Kecamatan Menurut Kecamatan di Kabupaten Muaro Jambi, 2019/2020 dan 2020/2022.	66
	<i>Number of Schools, Teachers, and Pupils in Madrasah Ibtidaiyah (MI) Under The Ministry of Religious Affairs by Subdistrict in Muaro Jambi Regency, 2019/2020 and 2020/2022</i> .....	66

4.1.5	Jumlah Sekolah, Guru, dan Murid Sekolah Menengah Pertama (SMP) di Bawah Kementerian Pendidikan dan Kebudayaan Menurut Kecamatan di Kabupaten Muaro Jambi, 2019/2020 dan 2020/2022.....	67
	<i>Number of Schools, Teachers, and Pupils in Junior High Schools Under The Ministry of Education and Culture by Subdistrict in Muaro Jambi Regency, 2019/2020 and 2020/2022 .....</i>	67
4.1.6	Jumlah Sekolah, Guru, dan Murid Madrasah Tsanawiyah (MTs) di Bawah Kementerian Agama Menurut Kecamatan di Kabupaten Muaro Jambi, 2019/2020 dan 2020/2022 .....	70
	<i>Number of Schools, Teachers, and Pupils in Madrasah Tsanawiyah (MTs) Under The Ministry of Religious Affairs by Subdistrict in Muaro Jambi Regency, 2019/2020 and 2020/2022.....</i>	70
4.1.7	Jumlah Sekolah, Guru, dan Murid Sekolah Menengah Atas (SMA) di Bawah Kementerian Pendidikan dan Kebudayaan Menurut Kecamatan di Kabupaten Muaro Jambi, 2019/2020 dan 2020/2022.	71
	<i>Number of Schools, Teachers, and Pupils in Senior High Schools Under The Ministry of Education and Culture by Subdistrict in Muaro Jambi Regency, 2019/2020 and 2020/2022.....</i>	71
4.1.8	Jumlah Sekolah, Guru, dan Murid Sekolah Menengah Kejuruan (SMK) di Bawah Kementerian Pendidikan dan Kebudayaan Menurut Kecamatan di Kabupaten Muaro Jambi, 2019/2020 dan 2020/2022.....	74
	<i>Number of Schools, Teachers, and Pupils in Vocational High Schools Under The Ministry of Education and Culture by Subdistrict in Muaro Jambi Regency, 2019/2020 and 2020/2022.....</i>	74
4.1.9	Jumlah Sekolah, Guru, dan Murid Madrasah Aliyah (MA) di Bawah Kementerian Agama Menurut Kecamatan, 2019/2020 dan 2020/2022.....	77
	<i>Number of Schools, Teachers, and Pupils in Madrasah Aliyah (MA) Under the Ministry of Religious Affairs by Subdistrict, 2019/2020 and 2020/2022 .....</i>	77
4.1.10	Jumlah Desa <sup>1</sup> /Kelurahan yang Memiliki Fasilitas Sekolah Menurut Kecamatan dan Tingkat Pendidikan di Kabupaten Muaro Jambi, 2018– 2020.....	80

	<i>Number of Villages<sup>1</sup>/Kelurahan Having Educational Facilities by Subdistrict and Educational Level in Muaro Jambi Regency, 2018–2020</i> .....	80
4.1.11	Angka Partisipasi Murni (APM) dan Angka Partisipasi Kasar (APK) Menurut Jenjang Pendidikan di Kabupaten Muaro Jambi, 2019–2020 .....	85
	<i>Net Participation Rates and Gross Participation Rates by Educational Level in Muaro Jambi Regency, 2019–2020</i> .....	85
4.1.12	Persentase Penduduk Berumur 15 Tahun ke Atas yang Melek Huruf Menurut Kelompok Umur, 2019 - 2020 .....	86
	<i>Percentage of Literate People Aged 15 Years and Over by Age Group, 2019–2020</i> .....	86
<b>4.2</b>	<b>KESEHATAN</b> .....	<b>87</b>
	<b>HEALTH</b> .....	<b>87</b>
4.2.1	Jumlah Desa <sup>1</sup> /Kelurahan Yang Memiliki Sarana Kesehatan Menurut Kecamatan di Kabupaten Muaro Jambi, 2018–2020.....	87
	<i>Number of Villages<sup>1</sup>/Kelurahan Having Health Facilities by Subdistrict in Muaro Jambi Regency, 2018–2020</i> .....	87
4.2.2	Jumlah Tenaga Kesehatan Menurut Kecamatan di Kabupaten Muaro Jambi, 2020 .....	93
	<i>Number of Medical Personnel by Subdistrict in Muaro Jambi Regency, 2020</i> .....	<b>93</b>
4.2.3	Jumlah Tenaga Kesehatan Menurut Kecamatan di Kabupaten Muaro Jambi, 2020 .....	94
	<i>Number of Medical Personnel by Subdistrict in Muaro Jambi Regency, 2020</i> .....	<b>94</b>
<b>4.3</b>	<b>AGAMA DAN SOSIAL LAINNYA</b> .....	<b>98</b>
	<b>RELIGION AND OTHER SOCIAL AFFAIRS</b> .....	<b>98</b>
4.3.1	Jumlah Penduduk Menurut Kecamatan dan Agama, 2020 .....	98
	<i>Population by Subdistrict and Religion, 2020</i> .....	98
4.3.2	Jumlah Tempat Peribadatan Menurut Kecamatan di Kabupaten Muaro Jambi, 2020 .....	99
	<i>Number of Places of Worship by Subdistrict in Muaro Jambi Regency, 2020</i> .....	99

	Halaman Page
4.3.3	Jumlah Jemaah Haji Menurut Kecamatan, 2017-2020 ..... 100 <i>Number of Pilgrims by Subdistrict, 2017-2020</i> ..... 100
4.3.4	Jumlah Nikah, Talak, dan Cerai Menurut Kecamatan, 2020 ..... 101 <i>Number of Marriages, Talak, and Divorce by Subdistrict, 2020</i> ..... 101
4.3.5	Jumlah Desa <sup>1</sup> /Kelurahan yang Mengalami Bencana Alam <sup>2</sup> Menurut Kecamatan di Kabupaten Muaro Jambi, 2018–2020..... 102 <i>Number of Villages<sup>1</sup>/Kelurahan that Had Natural Disaster<sup>2</sup> by Subdistrict in Muaro Jambi Regency, 2018–2020</i> ..... 102
4.3.6	Jumlah Penerima Bantuan (Kepala Keluarga) Menurut Kecamatan di Kabupaten Muaro Jambi, 2020 ..... 105 <i>Number of Beneficiaries (Family Head) by Subdistrict in Muaro Jambi Regency, 2020</i> ..... 105
4.3.7	Jumlah Penerima Bantuan Jaminan Kesehatan Masyarakat (jiwa) Menurut Kecamatan di Kabupaten Muaro Jambi, 2019 ..... 106 <i>Number of Jamkesmas Beneficiaries (people) by Subdistrict in Muaro Jambi Regency, 2019</i> ..... 106
<b>4.4</b>	<b>KEMISKINAN ..... 107</b> <b><i>POVERTY</i>..... 107</b>
4.4.1	Garis Kemiskinan, Jumlah dan Persentase Penduduk Miskin di Kabupaten Muaro Jambi, 2011-2020 ..... 107 <i>Poverty Line, Number and Percentage of Poor Population in Muaro Jambi Regency, 2011- 2020</i> ..... 107
4.4.2	Indeks Kedalaman Kemiskinan dan Indeks Keparahan Kemiskinan di Kabupaten Muaro Jambi, 2011-2020..... 108 <i>Poverty Gap Index and Poverty Severity Index in Muaro Jambi Regency, 2011- 2020</i> ..... 108
<b>4.5</b>	<b>KRIMINALITAS ..... 109</b> <b><i>CRIME</i>..... 109</b>
4.5.1	Jumlah Tindak Pidana dalam Wilayah Hukum Polres Muaro Jambi Menurut Jenis Kejahatan, 2018-2020 ..... 109 <i>Number of Reported Criminal Cases at Territory Jurisdiction of Muaro Jambi Police Department by Type of Crime, 2018- 2020</i> ..... 109
4.5.2	Banyaknya Pelanggaran Lalu Lintas dalam Wilayah Hukum Polres Muaro Jambi, 2020 ..... 111

	Halaman Page
	<i>Number of Traffic Against at Territory Jurisdiction of Muaro Jambi Police Department, 2020</i> ..... 111
4.5.3	Banyaknya Kecelakaan Lalu Lintas dalam Wilayah Hukum Polres Muaro Jambi, 2008-2020..... 112
	<i>Number of Traffic Accident at Territory Jurisdiction of Muaro Jambi Police Department, 2008-2020</i> ..... 112
<b>5.</b>	<b>PERTANIAN, KEHUTANAN, PETERNAKAN, DAN PERIKANAN/ AGRICULTURE, FORESTRY, LIVESTOCK, AND FISHERY</b> ..... <b>113</b>
<b>5.1</b>	<b>HORTIKULTURA</b> ..... <b>123</b>
	<b>HORTICULTURE</b> ..... <b>123</b>
5.1.1	Luas Panen Tanaman Sayuran Menurut Kecamatan dan Jenis Tanaman di K <sup>a</sup> bupaten Muaro Jambi (ha), 2019 dan 2020..... 123
	<i>Harvested Area of Vegetables by Subdistrict and Kind of Plant in Muaro Jambi Regency (ha), 2019 and 2020</i> ..... 123
5.1.2	Produksi Tanaman Sayuran Menurut Kecamatan dan Jenis Tanaman di Kabupaten Muaro Jambi (kw), 2019 dan 2020..... 126
	<i>Production of Vegetables by Subdistrict and Kind of Plant in Muaro Jambi Regency (qu), 2019 dan 2020</i> ..... 126
5.1.3	Luas Panen Tanaman Sayuran dan Buah-buahan Semusim Menurut Jenis Tanaman di Kabupaten Muaro Jambi (ha), 2018–2020 ..... 129
	<i>Harvested Area of Seasonal Vegetables and Fruits by Kind of Plant in Muaro Jambi Regency (ha), 2018–2020</i> ..... 129
5.1.4	Produksi Tanaman Sayuran dan Buah-buahan Semusim Menurut Jenis Tanaman di Kabupaten Muaro Jambi (kw), 2018–2020..... 130
	<i>Production of Seasonal Vegetables and Fruits by Kind of Plant in Muaro Jambi Regency (qu), 2017–2020</i> ..... 130
5.1.5	Luas Panen Tanaman Biofarmaka Menurut Kecamatan dan Jenis Tanaman di Kabupaten Muaro Jambi (m <sup>2</sup> ), 2019 dan 2020 ..... 131
	<i>Harvested Area of Medicinal Plants by Subdistrict and Kind of Plant in Muaro Jambi Regency (m<sup>2</sup>), 2019 and 2020</i> ..... 131
5.1.6	Produksi Tanaman Biofarmaka Menurut Kecamatan dan Jenis Tanaman di Kabupaten Muaro Jambi (kg), 2019 and 2020..... 134
	<i>Production of Medicinal Plants by Subdistrict and Kind of Plant in</i>

	Halaman Page
	134
5.1.7	137
	137
5.1.8	138
	138
5.1.9	139
	139
5.1.10	144
	144
<b>5.2 PERKEBUNAN.....</b>	<b>145</b>
	<b>145</b>
5.2.1	145
	145
5.2.2	148
	148
<b>5.3 PERIKANAN.....</b>	<b>151</b>
	<b>151</b>
5.3.1	151
	151
5.3.2	153



	Halaman Page
	<i>Fishing Production by Subdistrict and Type of Fish (ton), 2020</i> ..... 153
5.3.3	Produksi Pembesaran Ikan Menurut Kecamatan dan Jenis Ikan (ton), 2020 ..... 157
	<i>Fish Cultivating Production by Subdistrict and Type of Fish (ton), 2020</i> 157
<b>6.</b>	<b>INDUSTRI, PERTAMBANGAN, DAN ENERGI/INDUSTRY, MINING, AND ENERGY ..... 159</b>
6.1	Jumlah Pelanggan Listrik Menurut Kecamatan, 2016–2020 ..... 164
	<i>Number of Electricity Customers by Subdistrict, 2016–2020</i> ..... 164
6.2	Jumlah Pelanggan PDAM Menurut Kecamatan, 2015–2020..... 165
	<i>Number of PDAM Customers by Subdistrict, 2015–2020</i> ..... 165
6.3	Jumlah Pelanggan dan Air yang Disalurkan Menurut Jenis Pelanggan, 2020..... 166
	<i>Number of Customers and Distributed Water by Type of Customers, 2020</i> ..... 166
<b>7.</b>	<b>PARIWISATA/TOURISM ..... 167</b>
7.1	Jumlah Rumah Makan <sup>1</sup> /Restoran Menurut Kecamatan, 2019–2020.. 171
	<i>Number of Restaurants by Subdistrict, 2019–2020</i> ..... 171
7.2	Objek Wisata di Kabupaten Muaro Jambi, 2020 ..... 172
	<i>Attractions in Muaro Jambi Regency, 2020</i> ..... 172
<b>8.</b>	<b>TRANSPORTASI DAN KOMUNIKASI/TRANSPORTATION AND COMMUNICATION ..... 173</b>
<b>8.1</b>	<b>TRANSPORTASI..... 181</b>
	<b>TRANSPORTATION ..... 181</b>
8.1.1	Panjang Jalan Menurut Tingkat Kewenangan Pemerintahan di Kabupaten Muaro Jambi (km), 2018–2020 ..... 181
	<i>Length of Roads by Level of Government Authority in Muaro Jambi Regency (km), 2018–2020</i> ..... 181
8.1.2	Panjang Jalan Menurut Jenis Permukaan Jalan di Kabupaten Muaro Jambi (km), 2018–2020..... 182
	<i>Length of Roads by Type of Road Surface in Muaro Jambi Regency(km), 2018–2020</i> ..... 182
8.1.3	Panjang Jalan Menurut Kondisi Jalan di Kabupaten Muaro Jambi (km), 2018–2019..... 183

	Halaman Page
<i>Length of Roads by Condition of Roads in Muaro Jambi Regency (km), 2018–2019 .....</i>	183
<b>8.2 KOMUNIKASI.....</b>	<b>184</b>
<b>COMMUNICATION .....</b>	<b>184</b>
8.2.1 Jumlah Kantor Pos Cabang Menurut Kecamatan di Kabupaten Muaro Jambi, 2017–2020.....	184
<i>Number of Branch Post Offices by Subdistrict in Muaro Jambi Regency, 2017–2020.....</i>	184
<b>9. PERBANKAN, KOPERASI, DAN HARGA-HARGA/BANKING, COOPERATIVE, AND PRICES .....</b>	<b>185</b>
9.1 Jumlah Perusahaan Menurut Bentuk Badan Hukum di Kabupaten Muaro Jambi, 2015–2020.....	191
<i>Number of Establishments by Type of Business Entity in Muaro Jambi Regency, 2015–2020.....</i>	191
9.2 Jumlah Koperasi Menurut Jenis Koperasi dan Kecamatan di Kabupaten Muaro Jambi, 2020.....	192
<i>Number of Cooperative by Kind of Cooperative and Subdistrict in Muaro Jambi Regency, 2020 .....</i>	192
9.3 Perkembangan Keadaan Koperasi Menurut Kecamatan di Kabupaten Muaro Jambi, 2020.....	194
<i>Development of Cooperative Condition by Subdistrict in Muaro Jambi Regency, 2020 .....</i>	194
9.4 Penerimaan Retribusi Daerah Menurut Jenisnya di Kabupaten Muaro Jambi (Rupiah), 2020 .....	195
<i>Receipt of Regional Retribution by Type in Muaro Jambi Regency (Rupiah), 2020.....</i>	195
9.5 Jumlah Penerimaan Pajak Daerah Menurut Jenisnya di Kabupaten Muaro Jambi (Rupiah), 2020 .....	196
<i>Amount of Regional Tax Revenue by Type in Muaro Jambi Regency (Rupiah), 2020.....</i>	196
9.6 Hasil Pungutan PBB Menurut Kecamatan dan Sektor di Kabupaten Muaro Jambi (Rupiah), 2020 .....	197
<i>PBB Results by District and Sector in Muaro Jambi Regency (Rupiah),</i>	

	Halaman Page
	2020..... 197
9.7	Jumlah Kantor Bank Menurut Kelompok Bank di Kabupaten Muaro Jambi, 2015–2020..... 198 <i>Number of Bank Offices by Bank Group in Muaro Jambi Regency, 2015–2020</i> ..... 198
9.8	Jumlah Pinjaman Rupiah Bank Umum Berdasarkan Lapangan Usaha di Kabupaten Muaro Jambi, 2020..... 199 <i>Commercial Bank Loan Amount Based on Industry in Muaro Jambi Regency, 2020</i> ..... 199
9.9	Jumlah Pinjaman Rupiah Bank Umum Berdasarkan Penggunaan di Kabupaten Muaro Jambi, 2020..... 200 <i>Commercial Bank Loan Amount Based on Usage in Muaro Jambi Regency, 2020</i> ..... 200
9.10	Jumlah Pinjaman Rupiah Bank Umum Berdasarkan Skala Bisnis di Kabupaten Muaro Jambi, 2020..... 201 <i>Commercial Bank Loan Amount Based on Business Scale in Muaro Jambi Regency, 2020</i> ..... 201
<b>10.</b>	<b>PENGELUARAN PENDUDUK/POPULATION EXPENDITURE ..... 203</b>
10.1	Rata-rata Pengeluaran per Kapita Sebulan Menurut Kelompok Komoditas (rupiah) di Kabupaten Muaro Jambi, 2019 dan 2020..... 210 <i>Monthly Average Expenditure per Capita by Commodity Group (rupiahs) in Muaro Jambi Regency, 2019 and 2020</i> ..... 210
10.2	Persentase Pengeluaran per Kapita Sebulan Menurut Kelompok Komoditas di Kabupaten Muaro Jambi, 2019 dan 2020..... 211 <i>Percentage of Monthly Expenditure per Capita by Commodity Group in Muaro Jambi Regency, 2019 and 2020</i> ..... 211
10.3	Persentase Penduduk Menurut Golongan Pengeluaran Per Kapita Sebulan di Kabupaten Muaro Jambi, 2020..... 212 <i>Percentage of Population by Per Capita Spending Group a Month in Muaro Jambi Regency, 2020</i> ..... 212
<b>11.</b>	<b>PERDAGANGAN/TRADE ..... 213</b>
11.1	Jumlah Sarana Perdagangan Menurut Jenisnya di Kabupaten Muaro Jambi, 2016–2020..... 219 <i>Number of Trading Facilities by Type of Facility in Muaro Jambi</i>

	Halaman Page
	219
11.2	220
	220
<b>12. SISTEM NERACA REGIONAL/SYSTEM OF REGIONAL ACCOUNTS .....</b>	<b>221</b>
12.1.	233
	233
12.2	235
	235
12.3	237
	237
12.4	239
	239
12.5	241
	241
12.6	

	Halaman Page
rupiah), 2016–2020 .....	242
<i>Gross Regional Domestic Product at 2010 Constant Market Prices by Type of Expenditure in Muaro Jambi Regency (billion rupiahs), 2016–2020 .....</i>	242
<b>13. PERBANDINGAN ANTAR KABUPATEN/KOTA/ REGENCY/ MUNICIPAL COMPARISON .....</b>	<b>243</b>
13.1 Jumlah Penduduk Menurut Kabupaten/Kota di Provinsi Jambi (ribu), 2016–2020 .....	249
<i>Population by Regency/Municipality in Jambi Province (thousand), 2016–2020 .....</i>	249
13.2 Laju Pertumbuhan Produk Domestik Regional Bruto Atas Dasar Harga Konstan 2010 Menurut Kabupaten/Kota di Provinsi Jambi (persen), 2016–2020 .....	250
<i>Rate of Growth of Gross Regional Domestic Products at Constant 2010 Prices by Regency/Municipality in Jambi Province (percent), 2016–2020 .....</i>	250
13.3 Jumlah Penduduk Miskin Menurut Kabupaten/Kota di Provinsi Jambi (ribu), 2016–2020 .....	251
<i>Number of Poor Population by Regency/Municipality in Jambi Province (thousand), 2016–2020 .....</i>	251
13.4 Persentase Penduduk Miskin Menurut Kabupaten/Kota di Provinsi Jambi, 2016–2020 .....	252
<i>Percentage of Poor Population by Regency/Municipality in Jambi Province, 2016–2020 .....</i>	252
13.5 Indeks Pembangunan Manusia Menurut Kabupaten/Kota di Provinsi <b>Jambi</b> , 2016–2020 .....	253
<i>Human Development Index by Regency/Municipality in Jambi Province, 2016–2020 .....</i>	253
13.6 Tingkat Pengangguran Terbuka (TPT) Menurut Kabupaten/Kota di Provinsi <b>Jambi</b> , 2017–2020 .....	254
<i>Unemployment Rate (UR) by Regency/Municipality in Jambi Province, 2017–2020 .....</i>	254
13.7 Tingkat Partisipasi Angkatan Kerja (TPAK) Menurut Kabupaten/ Kota di Provinsi <b>Jambi</b> , 2017–2020 .....	255
<i>Labor Force Participation Rate (LFPR) by Regency/Municipality in Jambi Province, 2017–2020 .....</i>	255

## DAFTAR GAMBAR/LIST OF FIGURES

		Halaman Page
1.1	Luas Daerah menurut Kecamatan (%), 2020..... <i>Area of Subdistrict (%), 2020 .....</i>	6 6
1.2	Jarak ke Ibukota Kabupaten (Km), 2020 .....	7
	<i>Distance to the Capital of Regency by Subdistrict (Km), 2020 .....</i>	7
2.1	Jumlah Pegawai Negeri Sipil berdasarkan Jenis Kelamin (%), 2020... <i>Number of Civil Servants by Sex (%), 2020.....</i>	17 17
2.2	Jumlah PNS berdasarkan Pendidikan, 2020..... <i>Number of PNS by Education Level, 2020.....</i>	18 18
2.3	Anggota Dewan Perwakilan Rakyat (%), 2020 .....	19
	<i>Regional House of Representatives's Members (%), 2020 .....</i>	19
3.1	Penduduk menurut Kecamatan (%), 2020..... <i>Population by Subdistrict (%), 2020.....</i>	40 40
3.2	Kepadatan Penduduk Menurut Kecamatan (Jiwa/Km <sup>2</sup> ),2020 .....	41
	<i>Population Density by Subdistrict (Jiwa/Km<sup>2</sup>), 2020 .....</i>	41
3.3	Persentase Penduduk Berumur 15 Tahun ke Atas berdasarkan Kegiatan Seminggu yang lalu (%), 2019..... <i>The Percentage of Population Aged 15 Years and Over by Type of Activity During The Previous Week (%), 2019 .....</i>	42 42
4.1	Jumlah Sekolah, Murid dan Guru menurut Jenjang, 2020 .....	56
	<i>Number of Schools, Student and Teachers by Level (%), 2020 .....</i>	56
4.2	Jumlah Tenaga Kesehatan, 2020 .....	57
	<i>Population by Subdistrict and Religion, 2019 .....</i>	57
4.3	Persentase Penduduk Miskin (%), 2011–2020..... <i>Percentage of Poor People (%), 2011–2020 .....</i>	58 58
5.1	Produksi Sayuran Utama (Kw), 2020 .....	120
	<i>Production of Vegetables (qu), 2020.....</i>	120
5.2	Produksi Tanaman Perkebunan (Ton), 2020..... <i>Production of Estate Crops (Ton), 2020.....</i>	121 121

	Halaman Page
5.3	Produksi Pembesaran Ikan Menurut Kecamatan (Ton), 2020..... 122 <i>Fish Cultivating by Subdistrict (Ton), 2020..... 122</i>
6.1	Jumlah Pelanggan Listrik, 2016-2020..... 163 <i>Number of Electricity Consumer, 2016- 2020..... 163</i>
7.1	Jumlah Restoran Menurut Kecamatan , 2020..... 170 <i>Number of Restaurant by Subdistrict, 2020..... 170</i>
8.1	Panjang Jalan Kabupaten menurut Jenisnya (Km), 2020..... 178 <i>Length of Roads by Type of Road Surface (Km), 2020..... 178</i>
8.2	Panjang Jalan Menurut Tingkat Kewenangan Pemerintahan (Km), 2020..... 179 <i>Length of Roads by Level of Government Authority (Km), 2020..... 179</i>
8.3	Panjang Jalan Menurut Kondisi Jalan (%), 2019..... 180 <i>Length of Roads by Conditions of Road (%),2019..... 180</i>
9.1	Jumlah Penerimaan Retribusi dan Pajak, 2018- 2020..... 189 <i>Receipt of Retribution and Tax, 2018- 2020..... 189</i>
9.2	Koperasi berdasarkan Jenisnya, 2020..... 190 <i>Number of Cooperative by Kind of Cooperative, 2020..... 190</i>
10.1	Persentase Pengeluaran per Kapita Sebulan Menurut Kelompok Komoditas (%), 2020..... 207 <i>Percentage of Monthly Expenditure per Capita by Commodity Group (%), 2020..... 207</i>
10.2	Persentase Penduduk Menurut Golongan Pengeluaran Per Kapita Sebulan (%), 2020..... 208 <i>Percentage of Population by Per Capita Spending Group (%), 2020 208</i>
10.3	Pengeluaran per Kapita Sebulan Menurut Kelompok Komoditas Makanan, 2020..... 209 <i>Monthly Expenditure per Capita by Food Commodity, 2020..... 209</i>
11.1	Jumlah Sarana Perdagangan, 2016-2020..... 217 <i>Number of Trading Facilities, 2016-2020..... 217</i>
11.2	Jumlah Pedagang di Pasar Menurut Kecamatan, 2020..... 218 <i>Number of Sellers in the Market by Subdistrict, 2020..... 218</i>

	Halaman Page
12.1	PDRB Kabupaten Muaro Jambi (Miliar), 2016-2020 ..... 230
	<i>GRDP of Muaro Jambi Regency (Billion), 2016-2020..... 230</i>
12.2	Laju Pertumbuhan Ekonomi, 2016-2020 ..... 231
	<i>Economic Growth Rate, 2016-2020 ..... 231</i>
12.3	Distribusi PDRB Menurut Pengeluaran, 2020 ..... 232
	<i>Distribution of GRDP by Type of Expenditure, 2020..... 232</i>
13.1	Persentase Penduduk Miskin Menurut Kabupaten/Kota di Provinsi Jambi (%) (%), 2020..... 246
	<i>Percentage of Poor Population by Regency/Municipality in Jambi Province (%), 2020..... 246</i>
13.2	Pertumbuhan Ekonomi menurut Kabupaten/Kota di Provinsi Jambi (%), 2019 ..... 247
	<i>Economic growth by Regency/Municipality in Jambi Province (%), 2019..... 247</i>
13.3	Indeks Pembangunan Manusia di Provinsi Jambi, 2020 ..... 248
	<i>Human Development Index in Jambi Province, 2020..... 248</i>





## PENJELASAN UMUM/EXPLANATORY NOTES

Tanda-tanda, satuan-satuan, dan lain-lainnya yang digunakan dalam publikasi ini adalah sebagai berikut:

*Symbols, measurement units, and acronyms which are used in this publication, are as follows:*

### 1. TANDA-TANDA/SYMBOLS

Data tidak tersedia/Data not available .....	: ...
Tidak ada atau nol /Null or zero .....	: -
Data dapat diabaikan/Data negligible .....	: 0
Tanda decimal/Decimal point .....	: ,
Data tidak dapat ditampilkan/Not applicable .....	: NA
Angka estimasi/Estimated figures .....	: e
Angka diperbaiki/Revised figures .....	: r
Angka sementara/Preliminary figures .....	: x
Angka sangat sementara/Very preliminary figures .....	: xx
Angka sangat sangat sementara/Very very preliminary figures .....	: xxx

### 2. SATUAN/UNITS

barel/barrel .....	: 158,99 liter/litres = 1/6,2898 m <sup>3</sup>
hektar (ha)/hectare (ha) .....	: 10 000 m <sup>2</sup>
kilometer (km)/kilometres (km) .....	: 1 000 meter/meters (m)
knot/knot .....	: 1,8523 km/jam (km/hour)
kuintal/quintal .....	: 100 kg
KWh .....	: 1 000 Watt hour
MWh .....	: 1 000 KWh
liter (untuk beras)/litre (for rice) .....	: 0,80 kg
MMSCF .....	: 1/35,3 m <sup>3</sup>
metrik ton (m.ton)/metric ton (m. ton) .....	: 0,98421 long ton = 1 000 kg
ons/ounce .....	: 28,31 gram/grams
ton .....	: 1 000 kg

Satuan lain: buah, dus, butir, helai/lembar, kaleng, batang, pulsa, ton kilometer (ton-km), jam, menit, persen (%).

*Other units: unit, pack, pieces, sheet, tin, pulse, ton-kilometres(ton-km), hour, minute, percent (%).*

Perbedaan angka di belakang koma disebabkan oleh pembulatan angka.

*The difference in decimal numbers is caused by rounding.*



## DAFTAR SINGKATAN/ LIST OF ABBREVIATIONS

SI	: Stasiun Iklim
SIMPK	: Stasiun Meteorologi Pertanian Khusus
t.t	: Tempat tidur
BCG	: Bacillus Calmette Guerin
DPT	: Difteri, Pertusis, Tetanus
TT	: Tetanus Toxoid
IOT	: Industri Obat Tradisional/ <i>Traditional Medicine Industry</i>
IKOT	: Industri Kecil Obat Tradisional/ <i>Traditional Medicine Small</i>
Alkes	: Alat kesehatan/ <i>Health Kits</i>
PKRT	: Perbekalan Kesehatan Rumah tangga/ <i>Household Health Logistics</i>
Kompl	: Komplemen/ <i>Complement</i>
IRTP	: Industri Pangan Produksi Rumah Tangga/ <i>Foods Home Industry</i>
PBF	: Pedagang Besar Farmasi/ <i>Pharmacy Whole-seller</i>
GFK	: Gudang Farmasi Kab/Kota/Regency/ <i>Municipality Pharmacy Warehouse</i>
RB	: Rumah Bersalin/ <i>Delivery House</i>
Pustu	: Puskesmas pembantu/ <i>Auxiliary Public Health Center</i>
BP	: Balai Pengobatan/ <i>Polyclinic</i>
TPS	: Tempat Pembuangan Sementara / <i>landfill</i>
Jamkesmas	: Jaminan kesehatan masyarakat miskin/ <i>Poor public health insurance</i>
PJKMU	: Program Jaminan Kesehatan Masyarakat Umum
SIUP	: Surat Ijin Usaha Perdagangan/ <i>Trading Permission Letter</i>
TDP	: Tanda Daftar Perusahaan/ <i>Company Registration Identity</i>
API	: Angka Pengenal Importir/ <i>Importer's Identity Number</i>



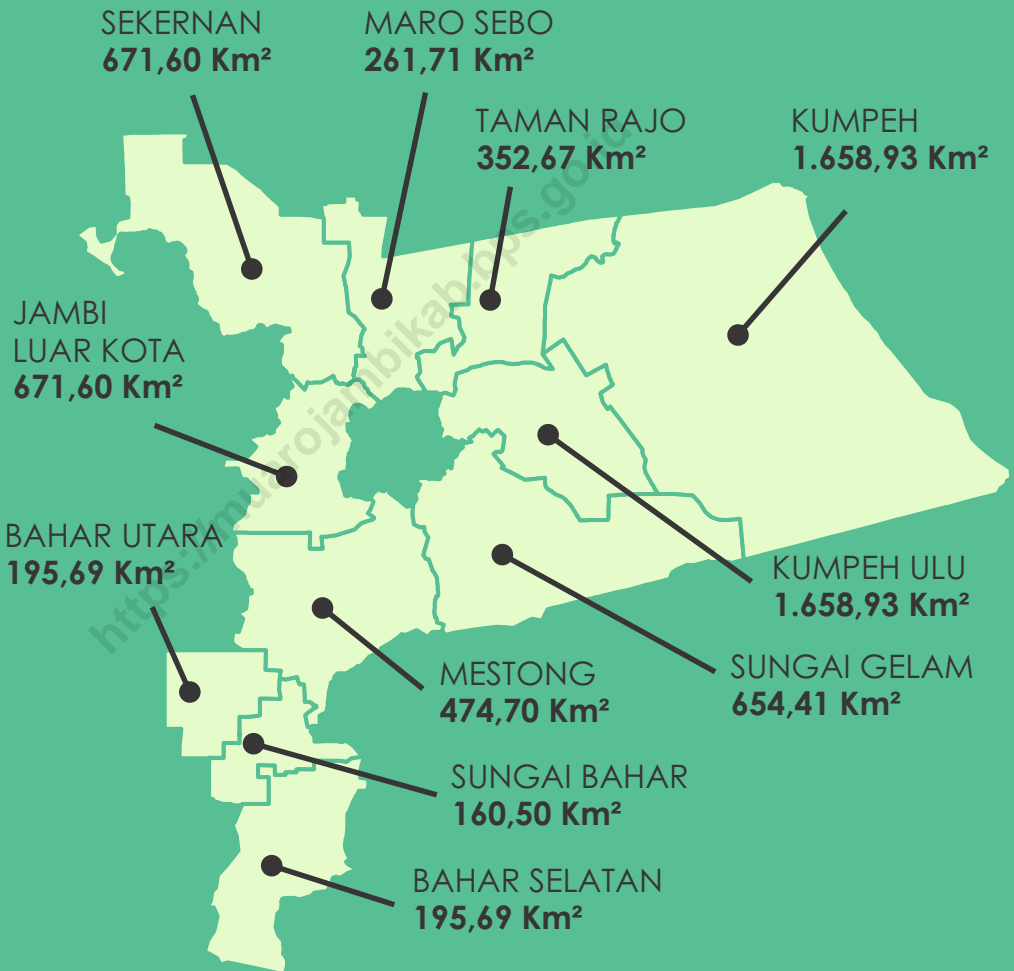
## Statistik Kunci, 2019–2021 Key Statistics, 2019–2021

Rincian/Description	Satuan/Unit	2019	2020	2021
(1)	(2)	(3)	(4)	(5)
<b>SOSIAL/SOCIAL</b>				
Penduduk <sup>1</sup> /Population <sup>1</sup>	orang/people	443 364 <sup>1</sup>	402 017 <sup>2</sup>	406 799 <sup>3</sup>
Angka Harapan Hidup <sup>1-e<sub>0</sub></sup> /Life Expectancy Rate <sup>1</sup>	tahun/years	71,18	71,27	71,32
Angka Melek Huruf Usia 15+/ <i>Literacy Rate Aged 15+</i>	%	98,64	99,35	98,51
Tingkat Partisipasi Angkatan Kerja -TPAK <sup>2,3</sup> <i>Labour Force Participation Rate-LFPR<sup>2,3</sup></i>	%	59,39	61,63	62,78
Tingkat Pengangguran Terbuka-TPT <sup>2</sup> <i>Unemployment Rate-UR<sup>2</sup></i>	%	5,29 <sup>4</sup>	5,43 <sup>4</sup>	5,59 <sup>4</sup>
Penduduk Miskin <sup>5</sup> /Poor People <sup>4</sup>	juta/million	16,86	17,30	20,49
Persentase Penduduk Miskin <sup>4</sup> <i>Percentage of Poor People<sup>4</sup></i>	%	3,83	3,83	4,53
Indeks Pembangunan Manusia-IPM <sup>5</sup> <i>Human Development Index<sup>5</sup></i>	–	69,01	69,18	69,55
<b>EKONOMI/ECONOMIC</b>				
Produk Domestik Regional Bruto (PDRB) Harga Berlaku <sup>6</sup> <i>Gross Regional Domestic Bruto (GRDP) at Current Price<sup>6</sup></i>	miliar rupiah <i>billion rupiahs</i>	24 294,99	24 419,84 <sup>x</sup>	27 749,95 <sup>xx</sup>
Laju Pertumbuhan Ekonomi <sup>8</sup> /Economic Growth <sup>7</sup>	%	4,79	0,37 <sup>x</sup>	4,08 <sup>xx</sup>
Produk Domestik Regional Bruto (PDRB) Harga Konstan <sup>6,8</sup> <i>Gross Regional Domestic Bruto (GRDP) at Constant Price<sup>6,8</sup></i>	miliar rupiah <i>billion rupiahs</i>	16 126,72	16 186,86 <sup>x</sup>	16 847,01 <sup>xx</sup>

- Catatan/Notes: <sup>1</sup> 2018–2019 Hasil proyeksi penduduk Indonesia 2010–2035 (pertengahan tahun/Juni), 2020 Hasil Sensus Penduduk/*The result of Indonesia population prjection 2010–2035 (mid year/June), 2020 Population census results*
- <sup>2</sup> Hasil Sensus Penduduk 2020/*Population Cencus Result 2020*
- <sup>3</sup> Proyeksi Penduduk Interim 2021–2023/*The result of population projection, 2021–2023*
- <sup>4</sup> Kondisi Agustus/*Condition at August*
- <sup>5</sup> Sejak tahun 2010, IPM dihitung dengan metode baru. Komponen IPM metode baru adalah angka harapan hidup saat lahir, harapan lama sekolah, rata-rata lama sekolah, dan pengeluaran per kapita/*Since 2010, HDI was calculated using new method. New HDI component are life expectancy at birth, expected years of schooling, means years of schooling, and expenditure per capita*
- <sup>6</sup> Mulai tahun 2010 mengadopsi System of National Account 2008 (SNA 2008)/*Since 2010 is in line with System of National Account 2008 (SNA 2008)*
- <sup>7</sup> Menggunakan tahun dasar 2010 (2010=100)/*Using 2010 base year (2010=100)*
- <sup>8</sup> Menggunakan proyeksi penduduk berdasarkan hasil SP2010/*Using population projection based on SP2010*



# LUAS WILAYAH KECAMATAN







**PENJELASAN TEKNIS**

1. Secara astronomis, Kabupaten Muaro Jambi terletak antara 1°15' - 2°20' Lintang Selatan dan di antara 103°10' s/d 104°20' Bujur Timur. Daerah ini beriklim tropis, dengan luas wilayah 5.264 Km<sup>2</sup>.
2. Berdasarkan posisi geografisnya, Kabupaten Muaro Jambi memiliki batas-batas: Utara – Kabupaten Tanjung Jabung Timur; Selatan – Provinsi Sumatera Selatan; Barat – Kabupaten Batang Hari dan Kabupaten Tanjung Jabung Barat; Timur - Kabupaten Tanjung Jabung Timur.
3. Tahun 2021, Kabupaten Muaro Jambi terdiri dari 11 Kecamatan dan 155 desa/kelurahan, terdiri dari 150 desa dan 5 kelurahan.
4. Kecamatan di Kabupaten Muaro Jambi adalah:

**TECHNICAL NOTES**

1. *Astronomically, Muaro Jambi Regency is located between 1o15' to 2o20' South Latitude and between 03°10' to 104°20' East Longitude. Its climate is tropical whith land area 5.264 Km2.*
2. *In terms of geographic position, Muaro Jambi Regency has boundaries as follows: North – Tanjung Jabung Timur Regency; South – South Sumatera Province; West – Batanghari and Tanjung Jabung Barat Regency; East –Tanjung Jabung Timur Regency.*
3. *In 2021, Muaro Jambi Regency has consisted of 11 district and 155 villages/subdistricts, which are divided into 150 villages and 5 subdistricts.*
4. *SubdistrictsinMuaroJambiRegencyare:*

- Kecamatan Mestong terdiri dari 14 desa dan 1 kelurahan, Kecamatan Sungai Bahar terdiri dari 11 desa, Kecamatan Bahar Selatan terdiri dari 10 desa, Kecamatan Bahar Utara terdiri dari 11 desa, Kecamatan Kumpeh Ulu terdiri dari 18 desa, Kecamatan Sungai Gelam terdiri dari 15 desa, Kecamatan Kumpeh terdiri dari 16 desa dan 1 kelurahan, Kecamatan Maro Sebo terdiri dari 11 desa dan 1 kelurahan, Kecamatan Taman Rajo terdiri dari 10 desa, Kecamatan Jambi Luar Kota terdiri dari 19 desa dan 1 kelurahan, Kecamatan Sekernan terdiri dari 15 desa dan 1 kelurahan
- *Mestong district consists of 14 villages and 1 subdistricts, Sungai Bahar district consists of 11 villages, Bahar Selatan district consists of 10 villages, Bahar Utara district consists of 11 villages, Kumpeh Ulu district consists of 18 villages, Sungai Gelam district consists of 15 villages, Kumpeh district consists of 16 villages and 1 subdistricts, Maro Sebo district consists of 11 villages and 1 subdistricts, Taman Rajo district consists of 10 villages, Jambi Luar Kota district consists of 19 villages and 1 subdistricts, Sekernan district consists of 15 villages and 1 subdistricts*

<https://muarojambikab.bps.go.id>

**ULASAN**

Luas Wilayah Kabupaten Muaro Jambi adalah 526.400 Ha (5.264 Km<sup>2</sup>). Kecamatan dengan wilayah terluas adalah Kecamatan Kumpeh yaitu kurang lebih 1.658,93 km<sup>2</sup> (31,51%), sedangkan kecamatan dengan wilayah terkecil adalah Kecamatan Sungai Bahar yaitu 160,50 km<sup>2</sup> (3,05%).

Jarak antara Ibu kota Kabupaten Muaro Jambi ke daerah kecamatan:

- Sengeti – Mestong (Sebapo) : 65 Km
- Sengeti – Sungai Bahar (Marga Manunggal Jaya) : 135 Km
- Sengeti – Bahar Selatan (Tanjung Mulya) : 160 Km
- Sengeti – Bahar Utara (Talang Bukit): 120 Km
- Sengeti – Kumpeh Ulu (Pudak) : 42 Km
- Sengeti – Sungai Gelam (Sungai Gelam) : 60 Km
- Sengeti – Kumpeh (Tanjung) : 110 Km
- Sengeti – Maro Sebo (Jambi Kecil) : 14 Km
- Sengeti – Taman Rajo (Kemingking Dalam) : 55 Km
- Sengeti – Jambi Luar Kota (Pijoan) : 50 Km
- Sengeti – Sekernan (Sengeti) : 3 Km

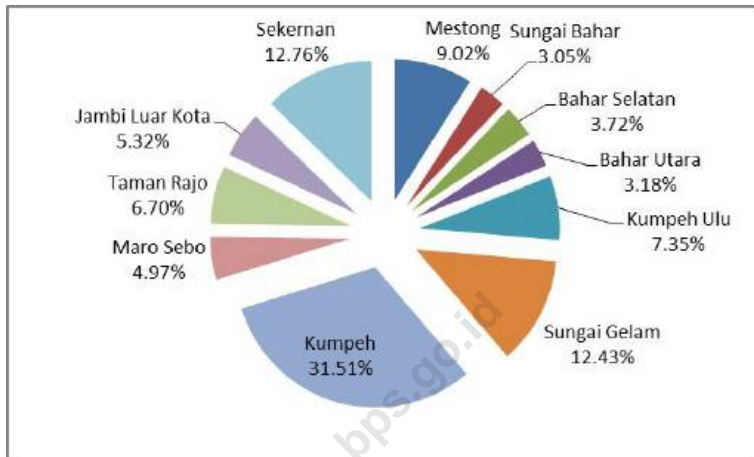
**DESCRIPTION**

*Muaro Jambi Regency area is about 526.400 hectare (5.624 Km<sup>2</sup>). Subdistrict with the largest area is Kumpeh District about 1.658,93 km<sup>2</sup> (31,51%) and the smallest area is Sungai Bahar District about 160,50 km<sup>2</sup> (3,05%).*

*Distance between Regency Capital to Subdistrict:*

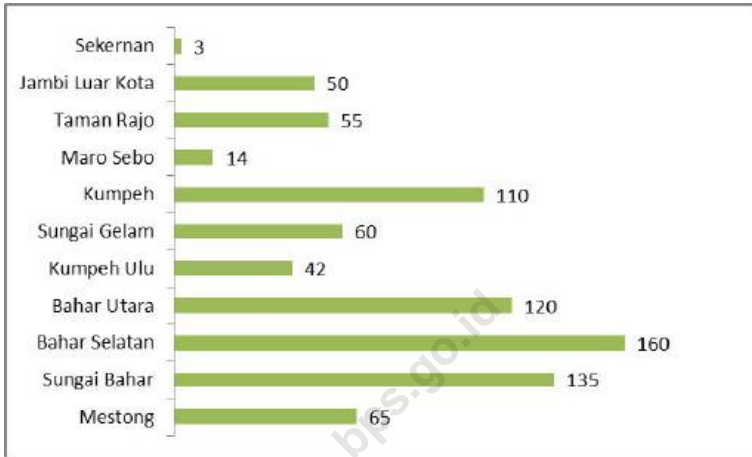
- Sengeti – Mestong (Sebapo): 65 Km*
- Sengeti – Sungai Bahar (Marga Manunggal Jaya): 135 Km*
- Sengeti – Bahar Selatan (Tanjung Mulya) : 160 Km*
- Sengeti – Bahar Utara (Talang Bukit) : 120 Km*
- Sengeti – Kumpeh Ulu (Pudak): 42 Km*
- Sengeti – Sungai Gelam (Sungai Gelam) : 60 Km*
- Sengeti – Kumpeh (Tanjung) : 110 Km*
- Sengeti – Maro Sebo (Jambi Kecil): 14 Km*
- Sengeti – Taman Rajo (Kemingking Dalam) : 55 Km*
- Sengeti – Jambi Luar Kota (Pijoan) : 50 Km*
- Sengeti – Sekernan (Sengeti): 3 Km*

**Gambar 1.1** Luas Daerah menurut Kecamatan (%), 2021  
**Figures 1.1** Area of Subdistrict (%), 2021



Sumber/Source : Berdasarkan Peraturan Menteri Dalam Negeri No. 66 Tahun 2011 tanggal 28 Desember 2011  
Based on Minister Of Home Affairs Regulation No 66/2011, December 28,2011

**Gambar 1.2** Jarak ke Ibukota Kabupaten (Km), 2021  
**Figures** *Distance to the Capital of Regency by Subdistrict (Km), 2021*



Sumber/Source : Bag. Administrasi Pemerintahan Setda Kabupaten Muaro Jambi / Administration Section of Regional Government of Muaro Jambi Regency

## 1.1 KEADAAN GEOGRAFI GEOGRAPHY CONDITION

**Tabel** 1.1.1 **Luas Daerah dan Jarak ke Ibukota Menurut Kecamatan 2021**  
**Table** 1.1.1 **Total Area and Distance to Capital by Subdistrict, 2021**

Kecamatan Subdistrict	Ibukota Kecamatan Capital of Subdistrict	Luas Total Area (km <sup>2</sup> /sq.km)
(1)	(2)	(3)
Mestong	Sebapo	474,70
Sungai Bahar	Marga Manunggal Jaya	160,50
Bahar Selatan	Tanjung Mulya	195,69
Bahar Utara	Talang Bukit	167,26
Kumpeh Ulu	Pudak	386,65
Sungai Gelam	Sungai Gelam	654,41
Kumpeh	Tanjung Mulya	1 658,93
Maro Sebo	Jambi Kecil	261,47
Taman Rajo	Kemingking Dalam	352,67
Jambi Luar Kota	Pijoan	280,12
Sekernan	Sengeti	671,60
<b>Muaro Jambi</b>	<b>Sengeti</b>	<b>5 264,00</b>

Lanjutan Tabel/*Continued Table 1.1.1*

Kecamatan <i>Subdistrict</i>	Persentase terhadap Luas Kabupaten <i>Percentage to Regency's Area</i>	Jumlah Pulau <i>Number of Islands</i>
(1)	(4)	(5)
Mestong	9,02	-
Sungai Bahar	3,05	-
Bahar Selatan	3,72	-
Bahar Utara	3,18	-
Kumpeh Ulu	7,35	-
Sungai Gelam	12,43	-
Kumpeh	31,51	-
Maro Sebo	4,97	-
Taman Rajo	6,70	-
Jambi Luar Kota	5,32	-
Sekernan	12,76	-
<b>Muaro Jambi</b>	<b>100,00</b>	-

Catatan/*Note*: ...

Sumber/*Source*: "Badan Pemberdayaan Masyarakat dan Pemerintahan Desa Kabupaten Muaro Jambi/ *Community Empowerment and Village Government Agency of Muaro Jambi Regency*  
Badan Pertanahan Nasional Kabupaten Muaro Jambi/ *National Land Board of Muaro Jambi Regency*  
Bag. Administrasi Pemerintahan Setda Kabupaten Muaro Jambi/ *Administration Section of Regional Government of Muaro Jambi Regency*"



**Tabel** 1.1.2 **Tinggi Wilayah di Atas Permukaan Laut (mDPL)**  
**Table** **Height Above Sea Level (meter)**

Kecamatan Subdistrict	Tinggi Wilayah (mdpl) Altitude (m a.s.l)	Jarak ke Ibukota Distance to the capital
(1)	(2)	(3)
Mestong	20-30	65,00
Sungai Bahar	20-35	135,00
Bahar Selatan	20-35	160,00
Bahar Utara	20-35	120,00
Kumpeh Ulu	8-13	42,00
Sungai Gelam	10-13	60,00
Kumpeh	0-10	110,00
Maro Sebo	8-13	14,00
Taman Rajo	6-12	55,00
Jambi Luar Kota	15-25	50,00
Sekernan	10-38	3,00
<b>Muaro Jambi</b>	<b>0-38</b>	<b>0,00</b>

Catatan/Note: ...

Sumber/Source: Badan Pertanahan Nasional Kabupaten Muaro Jambi/ National Land Board of Muaro Jambi Regency

## 1.2 KEADAAN IKLIM CLIMATE CONDITION

**Tabel** 1.2.1 **Pengamatan Unsur Iklim Menurut Bulan di Stasiun  
Klimatologi Muaro Jambi, 2021**  
*Observation of Climate Elements By Months at Muaro Jambi  
Climatologi Station, 2021*

Bulan Month	Suhu/Temperature (°C)		Kelembaban/Humidity (%)	
	Minimum	Maksimum Maximum	Minimum	Maksimum Maximum
(1)	(2)	(4)	(5)	(7)
Januari/January	23,2	29,9	80	97
Februari/February	23,5	31,4	77	90
Maret/March	23,3	31,4	77	96
April/April	23,4	32,3	77	97
Mei/May	23,9	32,8	81	93
Juni/June	23,8	33,0	80	90
Juli/July	23,4	32,5	78	91
Agustus/August	23,7	31,5	78	96
September/September	23,6	32,0	84	97
Oktober/October	23,8	32,8	77	94
November/November	23,4	32,0	78	96
Desember/December	23,9	31,2	78	95

Lanjutan Tabel/Continued Table 1.2.1

<b>Bulan Month</b>	<b>Jumlah Curah Hujan Number of Precipitation (mm)</b>	<b>Jumlah Hari Hujan (hari) Number of Rainy Days (day)</b>	<b>Penyinaran Matahari (jam) Duration of Sunshine (hour)</b>
(1)	(14)	(15)	(16)
Januari/January	183	23	61,2
Februari/February	28,1	15	104,8
Maret/March	411,2	22	104,9
April/April	437,5	19	107,1
Mei/May	320,7	20	146,0
Juni/June	169,7	14	135,2
Juli/July	273,9	10	166,4
Agustus/August	164	17	118,5
September/September	343,8	22	110,4
Oktober/October	294,1	24	134,8
November/November	348,9	18	118,2
Desember/December	251,4	22	93,9

Catatan/Note: ...

Sumber/Source: BMKG, Stasion Klimatologi Muaro Jambi/ BMKG, Climatology Station Of Muaro Jambi


# JUMLAH ANGGOTA DPR

3

PEREMPUAN

32

LAKI-LAKI



VOTE



**PENJELASAN TEKNIS**

1. Anggota Dewan Perwakilan Rakyat Daerah (DPRD) dipilih melalui pemilihan umum (pemilu) dan dilantik dalam masa jabatan lima tahun.
2. Susunan pemerintahan Kabupaten Muaro Jambi periode 2017–2022 terdiri dari bupati, wakil bupati, dan DPRD dibantu oleh pemerintah daerah.
3. Anggota DPRD Kabupaten Muaro Jambi menurut partai politik masa bakti 2019 – 2024 dengan komposisi keanggotaan sebagai berikut:
  - Fraksi Golongan Karya : 6 orang
  - Fraksi Demokrat : 8 orang
  - Fraksi Gerindra : 3 orang
  - Fraksi PAN : 5 orang
  - Fraksi Nasional Demokrat : 1 orang
  - Fraksi Kebangkitan Bangsa : 3 orang
  - Fraksi PKS : 2 orang
  - Fraksi PPP : 2 Orang
  - Fraksi PDI-Perjuangan : 4 orang
  - Fraksi Hanura : 1 orang

**TECHNICAL NOTES**

1. *Regional House of Representatives (DPRD) members are elected through a general election and appointed for a five-years membership.*
2. *The government structure of the Muaro Jambi Regency period 2017– 2022 consists of regent, vice regent, and DPRD assisted by local government*
3. *Number of Muaro Jambi Regensy Parliament member for 2019-2024 period by composition:*
  - *Golongan Karya Fraction : 6 people*
  - *Demokrat Fraction : 8 people*
  - *Gerindra Fraction : 3 people*
  - *PAN Fraction : 5 people*
  - *Nasional Demokrat Fraction : 1 people*
  - *Kebangkitan Bangsa Fraction : 3 people*
  - *PKS Fraction: 2 people*
  - *PPP Fraction : 2 people*
  - *PDI-Perjuangan Fraction : 4 people*
  - *Hanura Fraction: 1 people*

**ULASAN**

Jumlah Pegawai Negeri Sipil (PNS) di lingkungan Pemerintah Daerah Kabupaten Muaro Jambi tahun 2021 sebanyak 5.263 orang, atau berkurang sebanyak 279 orang dari tahun 2020. Sebagian besar PNS di Kabupaten Muaro Jambi berjenis kelamin perempuan yaitu sebanyak 60,25 %.

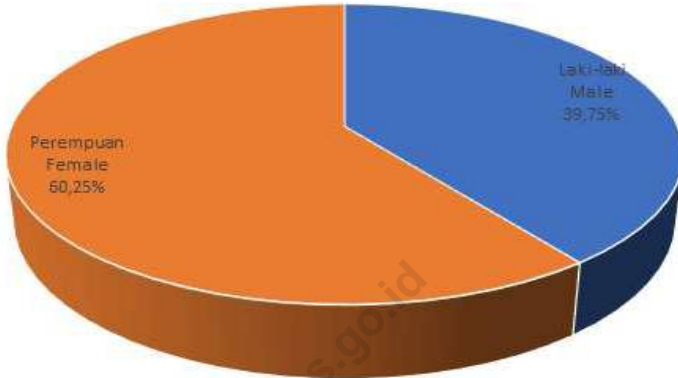
Pada Tahun 2021 Kabupaten Muaro Jambi dipimpin oleh Bupati bernama Masnah Busyro dan Wakil Bupati bernama Bambang Bayu Suseno.

**DESCRIPTION**

*The number of Civil Servants (PNS) in the Muaro Jambi District Government in 2021 was 5,263 people, or a decrease of 279 people from 2020. Most of the civil servants in Muaro Jambi Regency are female, namely 60.25 %.*

*In 2021 Muaro Jambi Regency is led by a Regent named Masnah Busyro and a Vice Regent named Bambang Bayu Suseno.*

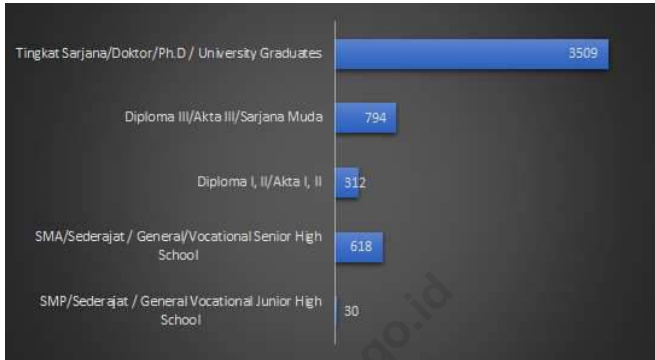
**Gambar 2.1** Jumlah Pegawai Negeri Sipil berdasarkan Jenis Kelamin (%), 2021  
**Figures** **2.1** **Number of Civil Servants by Sex (%), 2021**



Sumber/Source : Badan Kepegawaian Daerah Kabupaten Muaro Jambi/ Board of Employee Affairs of Muaro Jambi Regency



**Gambar** 2.2 **Jumlah PNS berdasarkan Pendidikan, 2021**  
**Figures** **Number of PNS by Education Level, 2021**

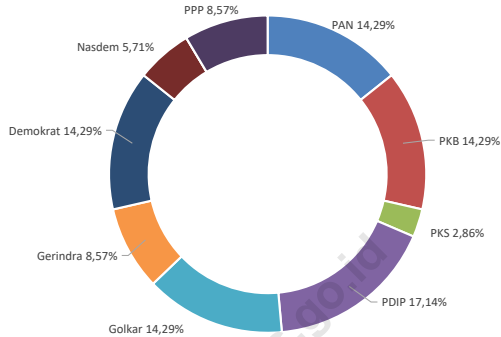


Sumber/Source : Badan Kepegawaian Daerah Kabupaten Muaro Jambi/ Board of Employee Affairs of Muaro Jambi Regency

<https://muarojambikab.bps.go.id>

**Gambar** 2.3  
**Figures**

**Anggota Dewan Perwakilan Rakyat (%), 2021**  
**Regional House of Representatives's Members (%), 2021**



Sumber/Source : Sekretariat DPRD Kabupaten Muaro Jambi/ Secretary of DPRD of Muaro Jambi Regency

## 2.1 WILAYAH ADMINISTRATIF ADMINISTRATIVE AREA

**Tabel** 2.1.1 **Jumlah Desa<sup>1</sup>/Kelurahan Menurut Kecamatan di Kabupaten Muaro Jambi, 2017–2021**  
**Table** 2.1.1 **Number of Villages<sup>1</sup>/Kelurahan by Subdistrict in Muaro Jambi Regency, 2017–2021**

Kecamatan Subdistrict	2017	2018	2019	2020	2021
(1)	(2)	(3)	(4)	(5)	(6)
Mestong	15	15	15	15	15
Sungai Bahar	11	11	11	11	11
Bahar Selatan	10	10	10	10	10
Bahar Utara	11	11	11	11	11
Kumpeh Ulu	18	18	18	18	18
Sungai Gelam	15	15	15	15	15
Kumpeh	17	17	17	17	17
Maro Sebo	12	12	12	12	12
Taman Rajo	10	10	10	10	10
Jambi Luar Kota	20	20	20	20	20
Sekernan	16	16	16	16	16
<b>Muaro Jambi</b>	<b>155</b>	<b>155</b>	<b>155</b>	<b>155</b>	<b>155</b>

Catatan/Note: <sup>1</sup>Termasuk Unit Permukiman Transmigrasi (UPT)/Include Transmigration Settlement Unit

Sumber/Source: Peraturan Kepala Badan Pusat Statistik Nomor 29 Tahun 2018 Tanggal 15 Januari 2018 tentang Perubahan Atas Peraturan Kepala Badan Pusat Statistik Nomor 55 Tahun 2017 tentang Kode dan Nama Wilayah Kerja Statistik Tahun 2017

Chief Statistician Regulation Number 29/2018, January 15 2018, as a revision of Chief Statistician Regulation Number 55 of 2017 on Code and Name of Regional Level of Data Collection

## 2.2 DEWAN PERWAKILAN RAKYAT DAERAH REGIONAL HOUSE OF REPRESENTATIVE

**Tabel 2.2.1** Jumlah Anggota Dewan Perwakilan Rakyat Daerah Menurut Partai Politik dan Jenis Kelamin di Kabupaten Muaro Jambi, 2021  
*Number of Regional House of Representatives's Members by Political Parties and Sex in Muaro Jambi Regency, 2021*

Partai Politik <i>Political Parties</i>	Laki-laki <i>Male</i>	Perempuan <i>Female</i>	Jumlah <i>Total</i>
(1)	(2)	(3)	(4)
Partai Amanat Nasional	5	0	5
Partai Kebangkitan Bangsa	4	1	5
Partai Keadilan Sejahtera	1	0	1
PDI Perjuangan	6	0	6
Golkar	5	0	5
Gerindra	2	1	3
Demokrat	4	1	5
Nasdem	2	0	2
Hanura	0	0	0
Partai Persatuan Pembangunan	3	0	3
<b>Muaro Jambi</b>	<b>32</b>	<b>3</b>	<b>35</b>

Catatan/Note: ...

Sumber/Source: Sekretariat DPRD Kabupaten Muaro Jambi/ Secretary of DPRD of Muaro Jambi Regency

## 2.3 SUMBER DAYA MANUSIA HUMAN RESOURCES

**Tabel 2.3.1** Jumlah Pegawai Negeri Sipil Menurut Jabatan dan Jenis Kelamin di Kabupaten Muaro Jambi, Desember 2020 dan Desember 2021  
*Number of Civil Servants by Occupation and Sex in Muaro Jambi Regency, December 2020 and December 2021*

Jabatan <i>Occupation</i>	2020		Jumlah <i>Total</i>
	Laki-laki <i>Male</i>	Perempuan <i>Female</i>	
(1)	(2)	(3)	(4)
Fungsional Tertentu <i>Specific Functional</i>	938	2 819	3 757
Fungsional Umum <i>Staf General Functional</i>	847	298	1 145
Struktural/ <i>Structural</i>	–	–	–
Eselon V/5th Echelon	–	–	–
Eselon IV/4th Echelon	311	151	462
Eselon III/3rd Echelon	137	14	151
Eselon II/2nd Echelon	26	1	27
Eselon I/1st Echelon	–	–	–
<b>Jumlah/<i>Total</i></b>	<b>2 259</b>	<b>3 283</b>	<b>5 542</b>

Lanjutan Tabel/*Continued Table 2.3.1*

Jabatan <i>Occupation</i>	2021		Jumlah <i>Total</i>
	Laki-laki <i>Male</i>	Perempuan <i>Female</i>	
(1)	(5)	(6)	(7)
Fungsional Tertentu <i>Specific Functional</i>	912	2754	3666
Fungsional Umum <i>Staf General Functional</i>	756	227	983
Struktural/ <i>Structural</i>	–	–	–
Eselon V/5th Echelon	–	–	–
Eselon IV/4th Echelon	295	149	444
Eselon III/3rd Echelon	121	17	138
Eselon II/2nd Echelon	31	1	32
Eselon I/1st Echelon	–	–	–
<b>Jumlah/<i>Total</i></b>	<b>2 115</b>	<b>3 148</b>	<b>5 263</b>

Catatan/Note: ...

Sumber/Source: Badan Kepegawaian Daerah Kabupaten Muaro Jambi/ *Regional Civil Service Agency of Muaro Jambi Regency*

**Tabel**  
**Table 2.3.2**

**Jumlah Pegawai Negeri Sipil Menurut Tingkat Pendidikan dan Jenis Kelamin di Kabupaten Muaro Jambi, Desember 2020 dan Desember 2021**  
**Number of Civil Servants by Educational Level and Sex in Muaro Jambi Regency, December 2020 and December 2021**

Tingkat Pendidikan <i>Educational Level</i>	2020		Jumlah <i>Total</i>
	Laki-laki <i>Male</i>	Perempuan <i>Female</i>	
(1)	(2)	(3)	(4)
Sampai dengan SD <i>Up to Primary School</i>	9	6	15
SMP/Sederajat <i>General Vocational Junior High School</i>	21	3	24
SMA/Sederajat <i>General/Vocational Senior High School</i>	396	301	697
Diploma I, II/Akta I, II <i>Diploma I, II/Akta I, II</i>	143	248	391
Diploma III/Akta III/Sarjana Muda <i>Diploma III/Akta III/Bachelor</i>	139	683	822
Tingkat Sarjana/Doktor/Ph.D <i>University Graduates</i>	1 551	2 042	3 593
<b>Jumlah/Total</b>	<b>2 259</b>	<b>3 283</b>	<b>5 542</b>

Lanjutan Tabel/*Continued Table 2.3.2*

Tingkat Pendidikan <i>Educational Level</i>	2021		Jumlah <i>Total</i>
	Laki-laki <i>Male</i>	Perempuan <i>Female</i>	
(1)	(2)	(3)	(4)
Sampai dengan SD <i>Up to Primary School</i>	4	5	9
SMP/Sederajat <i>General Vocational Junior High School</i>	18	3	21
SMA/Sederajat <i>General/Vocational Senior High School</i>	349	269	618
Diploma I, II/Akta I, II <i>Diploma I, II/Akta I, II</i>	114	198	312
Diploma III/Akta III/Sarjana Muda <i>Diploma III/Akta III/Bachelor</i>	123	671	794
Tingkat Sarjana/Doktor/Ph.D <i>University Graduates</i>	1 484	2 025	3 509
<b>Jumlah/Total</b>	<b>2 092</b>	<b>3 171</b>	<b>5 263</b>

Catatan/Note: ...

Sumber/Source: Badan Kepegawaian Daerah Kabupaten Muaro Jambi/ *Regional Civil Service Agency of Muaro Jambi Regency*



**Tabel**  
**Table 2.3.3****Jumlah Pegawai Negeri Sipil Menurut Tingkat  
Kepangkatan dan Jenis Kelamin di Kabupaten Muaro  
Jambi, Desember 2020 dan Desember 2021**  
*Number of Civil Servants by Hierarchy and Sex in Muaro  
Jambi Regency, December 2020 and December 2021*

Pangkat/Golongan/Ruang Hierarchy	2020		Jumlah Total
	Laki-laki Male	Perempuan Female	
(1)	(2)	(3)	(4)
1. I/A (Juru Muda)	–	–	–
2. I/B (Juru Muda Tingkat I)	–	4	4
3. I/C (Juru)	8	2	10
4. I/D (Juru Tingkat I)	7	2	9
<b>Golongan I/Range I</b>	<b>15</b>	<b>8</b>	<b>23</b>
5. II/A (Pengatur Muda)	35	29	64
6. II/B (Pengatur Muda Tingkat I)	66	36	102
7. II/C (Pengatur)	145	157	302
8. II/D (Pengatur Tingkat I)	108	254	362
<b>Golongan II/Range II</b>	<b>354</b>	<b>476</b>	<b>830</b>
9. III/A (Penata Muda)	294	469	763
10. III/B (Penata Muda Tingkat I)	339	621	960
11. III/C (Penata)	333	529	862
12. III/D (Penata Tingkat I)	380	444	824
<b>Golongan III/Range III</b>	<b>1 346</b>	<b>2 063</b>	<b>3 409</b>
13. IV/A (Pembina)	394	606	1 000
14. IV/B (Pembina Tingkat I)	127	124	251
15. IV/C (Pembina Utama Muda)	22	5	27
16. IV/D (Pembina Utama Madya)	1	1	2
17. IV/E (Pembina Utama)	–	–	–
<b>Golongan IV/Range IV</b>	<b>544</b>	<b>736</b>	<b>1 280</b>
<b>Jumlah/Total</b>	<b>2 259</b>	<b>3 283</b>	<b>5 542</b>

Lanjutan Tabel/*Continued Table 2.3.3*

Pangkat/Golongan/Ruang <i>Hierarchy</i>	2021		
	Laki-laki <i>Male</i>	Perempuan <i>Female</i>	Jumlah <i>Total</i>
(1)	(5)	(6)	(7)
1. I/A (Juru Muda)	0	0	0
2. I/B (Juru Muda Tingkat I)	0	1	1
3. I/C (Juru)	6	4	10
4. I/D (Juru Tingkat I)	6	2	8
<b>Golongan I/Range I</b>	<b>12</b>	<b>7</b>	<b>19</b>
5. II/A (Pengatur Muda)	27	26	53
6. II/B (Pengatur Muda Tingkat I)	50	29	79
7. II/C (Pengatur)	107	142	249
8. II/D (Pengatur Tingkat I)	129	246	375
<b>Golongan II/Range II</b>	<b>313</b>	<b>443</b>	<b>756</b>
9. III/A (Penata Muda)	258	408	666
10. III/B (Penata Muda Tingkat I)	295	566	861
11. III/C (Penata)	339	564	903
12. III/D (Penata Tingkat I)	378	494	872
<b>Golongan III/Range III</b>	<b>1 270</b>	<b>2 032</b>	<b>3 302</b>
13. IV/A (Pembina)	351	532	883
14. IV/B (Pembina Tingkat I)	121	151	272
15. IV/C (Pembina Utama Muda)	25	5	30
16. IV/D (Pembina Utama Madya)	0	0	0
17. IV/E (Pembina Utama)	0	1	1
<b>Golongan IV/Range IV</b>	<b>497</b>	<b>689</b>	<b>1186</b>
<b>Jumlah/Total</b>	<b>2 092</b>	<b>3 171</b>	<b>5 263</b>

Catatan/Note: ...

Sumber/Source: Badan Kepegawaian Daerah Kabupaten Muaro Jambi/ *Regional Civil Service Agency of Muaro Jambi Regency*

## 2.4 KEUANGAN PEMERINTAH GOVERNMENT FINANCE

**Tabel 2.4.1 Realisasi Pendapatan Pemerintah Kabupaten Muaro Jambi Menurut Jenis Pendapatan (ribu rupiah), 2020–2021**  
*Actual Muaro Jambi Regency Government Revenues by Kind of Revenues (thousand rupiahs), 2020–2021*

Jenis Pendapatan/Kind of Revenues	2020	2021 <sup>1</sup>
(1)	(2)	(3)
<b>1 Pendapatan Asli Daerah (PAD)/Regional Revenue</b>	92 797 887,53	105 224 503,12
1 1 Pajak Daerah/Regional Tax	54 187 881,58	54 366 581,17
1 2 Retribusi Daerah/Regional Retribution	11 407 440,63	8 926 827,03
1 3 Hasil Perusahaan Milik Daerah dan Pengelolaan Kekayaan Daerah yang Dipisahkan/Regional-Owned Company Revenue and Separated Management of Regional Wealth	5 648 062,16	5 977 944,50
1 4 Lain-lain PAD yang Sah/Other Regional Revenue	21 554 503,15	35 953 150,43
<b>2 Pendapatan Transfer/ Transfer Income</b>	1 176 262 968,50	1 066 159 731,30
2 1 Pendapatan Transfer Pemerintah Pusat/Central Government Transfer Revenue	1 107 561 939,38	1 003 783 115,83
2 2 Pendapatan Transfer Antar Daerah/Inter-Regional Transfer Revenue	68 701 029,12	62 376 615,47
<b>3 Lain-lain Pendapatan yang Sah/Other Revenue</b>	54 319 990,09	242 610,25
3 1 Pendapatan Hibah/Grant	173 520,09	242 610,25
3 2 Lain-lain Pendapatan Sesuai dengan Ketentuan Peraturan Perundang-undangan/Other Income in accordance with the Provisions of Laws and Regulations	54 146 470,00	0
<b>Jumlah/Total</b>	<b>1 323 380 846,12</b>	<b>1 171 626 844,68</b>

Catatan/Note: <sup>1</sup>Angka Sementara

Sumber/Source: Survei Statistik Keuangan Daerah/ Financial Statistics of Provincial Government Survey

**Tabel 2.4.2**  
**Table**

**Realisasi Belanja Pemerintah Kabupaten Muaro Jambi Menurut Jenis Belanja (ribu rupiah), 2019–2021**  
**Actual Muaro Jambi Regency Government Expenditures by Kind of Expenditures (thousand rupiahs), 2019–2021**

Jenis Belanja <i>Kind of Expenditures</i>	2020	2021 <sup>1</sup>
(1)	(2)	(3)
<b>1. Belanja Operasi/Operation Shopping</b>	893 348 627,68	791 517 891,24
1.1 Belanja Pegawai/Personnel Expenditures	535 763 898,28	513 321 271,78
1.2 Belanja Barang dan Jasa/ Shopping for Goods and Services	322 651 088,52	240 019 845,44
1.3 Belanja Subsidi/Subsidies Expenditures	5 775 070,10	1 000 000 ,00
1.4 Belanja Hibah/Grant Expenditures	6 963 670,78	33 119 614,88
1.5 Belanja Bantuan Sosial/Social Aid Expenditures	22 194 900,00	4 057 159,14
<b>2. Belanja Modal/ Capital Expenditures</b>	262 734 851,44	249 264 889,58
2.1 Belanja Modal Peralatan dan Mesin/ Equipment and Machinery Capital Expenditures	72 684 956,54	29 153 893,59
2.2 Belanja Modal Gedung dan Bangunan/ Building and Building Capital Expenditure	27 038 490,04	47 012 378,75
2.3 Belanja Modal Jalan, Jaringan, dan Irigasi/Road, Network and Irrigation Capital Expenditure	151 423 397,13	172 252 943,24
2.4 Belanja Modal Aset Tetap Lainnya/Other Fixed Assets Capital Expenditure	11 588 007,72	845 674,00
<b>3. Belanja Tidak Terduga/ Unexpected Shopping</b>	15 010 346,31	15 703,00
<b>4. Belanja Transfer/ Transfer Shopping</b>	220 488 691,28	91 886 832,49
<b>Jumlah/Total</b>	<b>1 391 582 516 ,70</b>	<b>1 132 685 316,30</b>

Catatan/Note: <sup>1</sup>Angka Sementara

Sumber/Source: Survei Statistik Keuangan Daerah/ Financial Statistics of Provincial Government Survey

## 2.5 ADMINISTRASI PEMERINTAHAN GOVERNMENT ADMINISTRATION

**Tabel** 2.5.1 **Banyaknya Penduduk yang Wajib KTP Menurut Kecamatan, 2021**  
**Table** 2.5.1 **Population Who Must Have ID Card by Subdistrict, 2021**

Kecamatan Subdistrict	Wajib KTP Must Have ID Card	Memiliki KTP Have an ID Card	Persentase Percentage
(1)	(2)	(3)	(4)
Mestong	29 743	29 743	100
Sungai Bahar	20 713	20 713	100
Bahar Selatan	11 820	11 820	100
Bahar Utara	10 024	10 024	100
Kumpeh Ulu	42 069	42 069	100
Sungai Gelam	49 662	49 662	100
Kumpeh	18 257	18 257	100
Maro Sebo	15 804	15 804	100
Taman Rajo	9 731	9 731	100
Jambi Luar Kota	48 358	48 358	100
Sekernan	32 328	32 328	100
<b>Muaro Jambi</b>	<b>288 509</b>	<b>288 509</b>	<b>100</b>

Catatan/Note: Desember 2021/ December 2021

Sumber/Source: Dinas Kependudukan dan Pencatatan Sipil Kabupaten Muaro Jambi/ Population and Civil Registration Agency of Muaro Jambi Regency

**Tabel**  
**Table** 2.5.2

**Banyaknya Anak yang Memiliki Akte Kelahiran Menurut Kecamatan di Kabupaten Muaro Jambi, 2021**  
**Number of Children Who Have Birth Certificate by Subdistrict in Muaro Jambi Regency, 2021**

Kecamatan Subdistrict	Target Target	Memiliki Akte Have Birth Certificate	Belum Memiliki Akte Don't Have a Birth Certificate	Persentase Percentage
(1)	(2)	(3)	(4)	(5)
Mestong	12 065	10 874	1 191	90,13
Sungai Bahar	8 935	8 600	335	96,25
Bahar Selatan	5 288	5 410	(122)	102,31
Bahar Utara	4 062	4 088	(26)	100,64
Kumpeh Ulu	18 685	15 830	2 855	84,72
Sungai Gelam	21 409	19 069	2 340	89,07
Kumpeh	7 777	6 351	1 426	81,66
Maro Sebo	6 729	5 875	854	87,31
Taman Rajo	4 290	4 015	275	93,59
Jambi Luar Kota	21 200	20 066	1 134	94,65
Sekernan	15 580	14 327	1 253	91,96
<b>Muaro Jambi</b>	<b>126 020</b>	<b>114 505</b>	<b>11 515</b>	<b>90,86</b>

Catatan/Note:

Sumber/Source: Dinas Kependudukan dan Pencatatan Sipil Kabupaten Muaro Jambi/ Population and Civil Registration Agency of Muaro Jambi Regency

**Tabel**  
**Table** 2.5.3

**Jumlah Keluarga yang Memiliki Kartu Keluarga (KK)  
Menurut Kecamatan, 2019 dan 2021**  
*Number of Families with Family Cards by Subdistrict, 2019  
and 2021*

Kecamatan Subdistrict	2019	2020	2021
(1)	(2)	(3)	(4)
Mestong	8 351	13 657	14 118
Sungai Bahar	6 407	9 306	9 564
Bahar Selatan	3 576	5 481	5 633
Bahar Utara	3 174	4 460	4 534
Kumpeh Ulu	11 918	18 518	19 333
Sungai Gelam	13 724	21 809	23 000
Kumpeh	5 339	8 642	8 860
Maro Sebo	4 575	7 133	7 329
Taman Rajo	2 899	4 340	4 498
Jambi Luar Kota	13 323	20 524	21 442
Sekernan	9 784	14 576	15 040
<b>Muaro Jambi</b>	<b>83 070</b>	<b>128 446</b>	<b>133 351</b>

Catatan/Note:

Sumber/Source: Dinas Kependudukan dan Pencatatan Sipil Kabupaten Muaro Jambi/ *Population and Civil Registration Agency of Muaro Jambi Regency*

**Tabel**  
**Table** 2.5.4

**Banyaknya Surat Izin Mengemudi (SIM) yang dikeluarkan Melalui Satlantas Polres Muaro Jambi, 2020**  
**Number of New Driving Licenses Issued in Police Resort of Muaro Jambi Regency, 2020**

Bulan Month	Jenis SIM Kind of Driving Licenses				Jumlah Total
	A	B-1	B-2	C	
(1)	(2)	(3)	(4)	(5)	(6)
Januari/January	872	65	15	1 298	2 250
Februari/February	557	75	26	1108	1 766
Maret/March	810	87	38	1299	2 234
April/April	388	33	12	684	1 117
Mei/May	207	24	13	222	466
Juni/June	762	104	47	1 145	2 058
Juli/July	723	82	37	1 331	2 173
Agustus/August	713	52	16	1 313	2 094
September/September	1 005	41	15	1 851	2 912
Oktober/October	78	17	7	81	183
November/November	563	52	17	603	1 235
Desember/December	512	43	11	637	1 203

Catatan/Note:

Sumber/Source: Satuan Lalu Lintas Kepolisian Resor Kabupaten Muaro Jambi/ Traffic Unit of Muaro Jambi Police Department



**Tabel**  
**Table** 2.5.5**Banyaknya Surat Izin Mengemudi (SIM) yang dikeluarkan Melalui Satlantas Polres Muaro Jambi, 2021**  
**Number of New Driving Licenses Issued in Police Resort of Muaro Jambi Regency, 2021**

Bulan Month	Jenis SIM Kind of Driving Licenses				Jumlah Total
	A	B-1	B-2	C	
(1)	(2)	(3)	(4)	(5)	(7)
Januari/January	644	38	3	833	1 518
Februari/February	648	47	3	945	1 643
Maret/March	675	30	7	1 107	1 819
April/April	649	34	5	956	1 644
Mei/May	767	14	4	714	1 499
Juni/June	921	20	12	790	1 743
Juli/July	1 041	13	9	1 070	2 133
Agustus/August	1 021	12	5	1 071	2 109
September/September	884	13	9	788	1 694
Oktober/October	94	45	29	115	283
November/November	369	85	52	158	664
Desember/December	662	27	40	243	972

Catatan/Note:

Sumber/Source: Satuan Lalu Lintas Kepolisian Resor Kabupaten Muaro Jambi/ Traffic Unit of Muaro Jambi Police Department

# PENDUDUK DAN TENAGA KERJA

*Population and Employment*

BAB  
Chapter

03

2010

2020

345,0

Penduduk (Ribu)

402,0

3,16

Laju Pertumbuhan  
Penduduk (%)

1,54

66

Kepadatan  
Penduduk (%)

76



Designed by Freepik



**PENJELASAN TEKNIS**

1. Salah satu sumber data kependudukan adalah sensus penduduk yang dilaksanakan setiap sepuluh tahun sekali. Sensus penduduk telah dilaksanakan sebanyak tujuh kali sejak Indonesia merdeka, yaitu tahun 1961, 1971, 1980, 1990, 2000, 2010, dan 2020.
2. Keenam sensus penduduk sebelumnya dilaksanakan dengan menggunakan metode tradisional, yaitu mencatat setiap penduduk dari rumah ke rumah. Pertama kalinya dalam sejarah sensus penduduk di Indonesia, Sensus Penduduk 2020 (SP2020) menggunakan metode kombinasi yaitu dengan memanfaatkan data Administrasi Kependudukan (Admnduk) dari Direktorat Jenderal Kependudukan dan Pencatatan Sipil (Ditjen Dukcapil) Kementerian Dalam Negeri (Kemendagri) sebagai data dasar pelaksanaan SP2020. Hal ini dirancang dan dilaksanakan sebagai upaya untuk mewujudkan "SATU DATA KEPENDUDUKAN INDONESIA". SP2020 mencakup seluruh penduduk yang tinggal di wilayah teritorial Indonesia, mencakup Warga Negara Indonesia (WNI) dan Warga Negara Asing (WNA) yang telah menetap atau berencana menetap di wilayah Indonesia selama minimal satu

**TECHNICAL NOTES**

1. *One of the sources of demographic data is population census, which is conducted every ten years. Population Census has been conducted seven times since Indonesia's independence: 1961, 1971, 1980, 1990, 2000, 2010, and 2020.*
2. *The previous six population censuses were carried out using the traditional method, canvassing each person door-to-door. For the first time in the history of the population census in Indonesia, the 2020 Population Census (PC2020) used a combined method, that is utilizing Population Administration data managed by the Directorate General of Population and Civil Registration of the Ministry of Home Affairs as the basic data for the population census. This is designed and implemented as an effort to realize "ONE INDONESIAN POPULATION DATA". PC2020 covered all residents who live in Indonesia's territory, including Indonesian citizens (WNI) and foreign citizens (WNA) who have stayed or plan to stay in Indonesia territory for at least one year. The Indonesian citizens who are covered also include those who are abroad, namely members of the Diplomatic Corps of the Republic of Indonesia and their families abroad and members of the TNI/POLRI and their families who are carrying out*

- tahun. WNI yang dicakup juga termasuk mereka yang berada di luar negeri, yaitu Anggota Korps Diplomatik Republik Indonesia beserta keluarganya di luar negeri dan Anggota TNI/POLRI beserta keluarganya yang sedang melakukan misi perdamaian di luar negeri.
3. Untuk tahun yang tidak dilaksanakan sensus penduduk, data kependudukan diperoleh dari hasil proyeksi penduduk. Proyeksi penduduk merupakan suatu perhitungan ilmiah yang didasarkan pada asumsi dari komponen-komponen perubahan penduduk, yaitu kelahiran, kematian, dan migrasi (migrasi internasional dan migrasi risen antar provinsi). Proyeksi penduduk interim 2020-2023 dihitung menggunakan data dasar penduduk hasil perapihan umur dari data Administrasi Kependudukan dan SP2020 dengan menggunakan asumsi Angka Kelahiran Total sejak tahun 2020 konstan 2,1 (sesuai Proyeksi Survei Penduduk antar Sensus (SUPAS) 2015-2045), Angka Kematian Bayi (AKB) meneruskan hasil Proyeksi SUPAS 2015-2045, dan pola migrasi 2020 sama dengan pola migrasi hasil SUPAS 2015. Dalam publikasi ini, data yang disajikan merupakan hasil SP2020 (September), dan hasil proyeksi penduduk interim 2020-2023 (pertengahan tahun/Juni).
  3. *Peacekeeping Missions abroad. For the periods besides the census year, population projection is applied to estimate population for those years. The population projection is an estimation based on the demographic components, such as birth, death, and migration (international migration and recent migration). The interim population projection for 2020-2023 is calculated from the single age smoothed combined from Population Administration Data and the 2020 Population Census. It uses the assumption that the Total Fertility Rate (TFR) since 2020 is constant at 2.1 (according to the population projection of 2015-2045 Intercensal Population Survey (SUPAS)), Infant Mortality Rate (IMR) continues the results of the 2015-2045 SUPAS Projection and the 2020 migration pattern is the same as the pattern of migration in SUPAS 2015 results. The data presented in this publication are the PC2020 results (September) and the result of interim population projection 2020-2023 (midyear/June).*
  4. *The population of Indonesia are all people who live in Indonesia's territory, including Indonesian citizens and foreign citizens who have lived for one year or more or plan to stay in Indonesia territory for at least one year. In the previous census the time reference in the population concept was six months.*

4. Penduduk Indonesia adalah semua orang yang berdomisili di wilayah teritorial Indonesia, mencakup Warga Negara Indonesia (WNI) dan Warga Negara Asing (WNA) yang telah menetap selama satu tahun atau lebih atau berencana menetap di wilayah Indonesia selama minimal satu tahun. Pada sensus sebelumnya referensi waktu dalam konsep kependudukan adalah enam bulan. Perubahan ini didasari oleh UU No. 24 Tahun 2013 tentang Perubahan atas UU No. 23 Tahun 2006 tentang Administrasi Kependudukan pada Pasal 15.
5. Laju pertumbuhan penduduk per tahun adalah angka yang menunjukkan rata-rata tingkat penambahan penduduk per tahun dalam jangka waktu tertentu. Angka ini dinyatakan sebagai persentase dari penduduk dasar. Metode penghitungan laju pertumbuhan penduduk yang digunakan oleh BPS adalah metode geometrik.
6. Kepadatan penduduk adalah ukuran persebaran penduduk yang menunjukkan jumlah penduduk untuk setiap kilometer persegi luas wilayah.
7. Rasio jenis kelamin adalah perbandingan antara jumlah penduduk laki-laki dan jumlah penduduk perempuan pada suatu daerah dan waktu tertentu, yang biasanya dinyatakan dalam *This change is based on Law no.24 of 2013 concerning Amendments to Law no. 23 of 2006 concerning Population Administration in Article 15.*
5. *Annual population growth rate is a number that shows the average rate of population growth per year in a certain period. This rate is a percentage of the basic population. The method used by Statistics Indonesia is the geometric method.*
6. *Population density is a measure of the distribution of the population which shows the total population for each square kilometer of area.*
7. *Sex ratio is the ratio between total male population and female population in a certain area and at a certain time, which is usually stated in the number of male residents per 100 females.*
8. *Working is economic activity conducted by a person and intended to earn income by doing work or helping to do work at least one hour continuously during the reference week (including unpaid family worker/s for any economic activity).*
9. *Industry is field of a person's activity or establishment. The classification of industries follows the Indonesia Standard Industrial Classification (KBLI) in one digit.*

banyaknya penduduk laki-laki per 100 perempuan.

8. Bekerja adalah kegiatan ekonomi yang dilakukan oleh seseorang dengan maksud memperoleh atau membantu memperoleh pendapatan atau keuntungan dan lamanya bekerja paling sedikit 1 jam secara terus menerus dalam seminggu yang lalu (termasuk pekerja keluarga tanpa upah yang membantu dalam suatu usaha/kegiatan ekonomi).
9. Lapangan usaha adalah bidang kegiatan dari pekerjaan/tempat bekerja di mana seseorang bekerja. Klasifikasi lapangan usaha mengikuti Klasifikasi Baku Lapangan Usaha Indonesia (KBLI) dalam 1 digit.

<https://muarojambi.kemaps.go.id>

**ULASAN**

Jumlah penduduk Kabupaten Muaro Jambi tahun 2021 berdasarkan proyeksi penduduk interim adalah sebanyak 406,80 ribu jiwa. Jumlah penduduk laki-laki sebanyak 209,84 ribu jiwa, dan jumlah penduduk perempuan sebanyak 196,96 ribu jiwa. Rata-rata kepadatan penduduk Kabupaten Muaro Jambi pada tahun 2020 adalah 77 jiwa/km<sup>2</sup>, dimana kepadatan penduduk tertinggi berada di Kecamatan Jambi Luar Kota sebesar 252 jiwa/km<sup>2</sup>. Sedangkan kepadatan penduduk terkecil berada di Kecamatan Kumpeh (15 jiwa/km<sup>2</sup>) diikuti Kecamatan Taman Rajo (38 jiwa/km<sup>2</sup>) karena sebagian besar wilayahnya adalah perkebunan dan hutan.

Indikator ketenagakerjaan yang sering digunakan untuk mengukur besarnya jumlah angkatan kerja (bekerja dan mencari kerja) dibanding dengan penduduk usia kerja (15 tahun ke atas) adalah TPAK.

Tingkat Partisipasi Angkatan Kerja (TPAK) tahun 2021 Kabupaten Muaro Jambi 62,78. Untuk Tingkat Pengangguran Terbuka (TPT) tahun 2021 Kabupaten Muaro Jambi tercatat 5,59 %.

**DESCRIPTION**

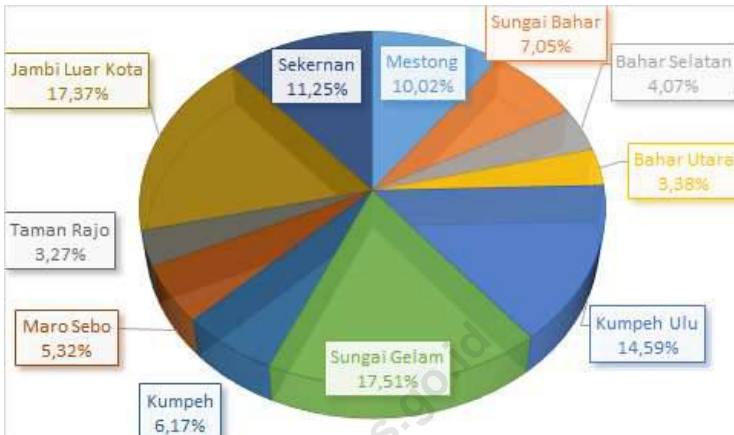
*The total population of Muaro Jambi Regency in 2021 based on the interim population projection is 406.80 thousand people. The total male population is 209.84 thousand and the female population is 196.96 thousand. The average population density of Muaro Jambi Regency in 2021 is 77 people / km<sup>2</sup>, where the highest population density is in Jambi Luar Kota District with 252 people / km<sup>2</sup>. Meanwhile, the smallest population density is in Kumpeh District (15 people / km<sup>2</sup>) followed by Taman Rajo District (38 people / km<sup>2</sup>) because most of the area is plantations and forests.*

*Employment indicator that often used to measure total labor force (were working and looking for job) compare with working age population (15 years and over) were called LFPRs.*

*Labor Force Participation Rate (LFPRs) 2021 at Muaro Jambi Regency were 62.78. Open Unemployment Rate (OURs) in 2021 at 5.59 %.*



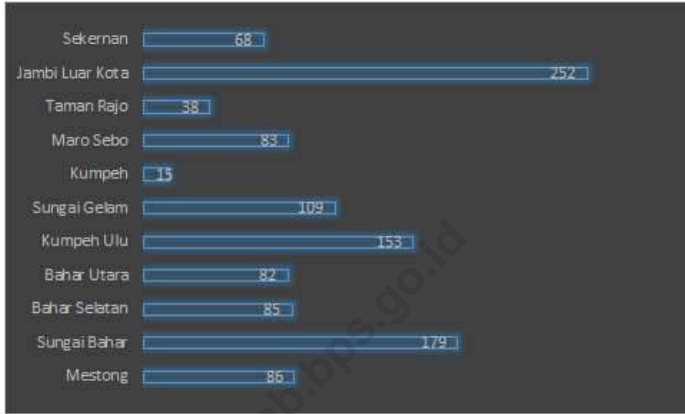
**Gambar 3.1** Penduduk menurut Kecamatan (%), 2021  
**Figures 3.1** Population by Subdistrict (%), 2021



Sumber/Source : Hasil SP2020 (September)/ The result of the 2020 Population Census (September)

**Gambar** 3.2  
**Figures**

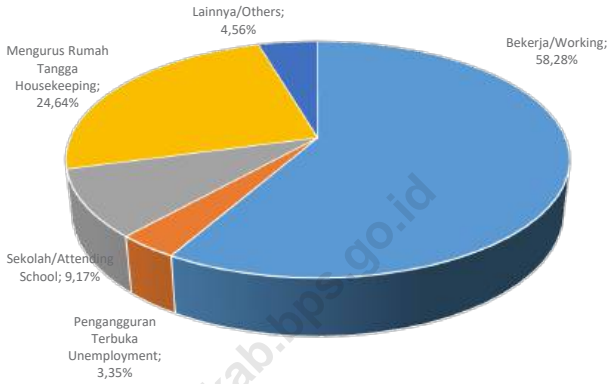
**Kepadatan Penduduk Menurut Kecamatan (Jiwa/Km<sup>2</sup>),  
2021**  
**Population Density by Subdistrict (Jiwa/Km<sup>2</sup>), 2021**



Sumber/Source : Hasil SP2020 (September) / The result of the 2020 Population Census (September)

**Gambar** 3.3  
**Figures**

**Persentase Penduduk Berumur 15 Tahun ke Atas berdasarkan Kegiatan Seminggu yang lalu (%), 2019**  
**The Percentage of Population Aged 15 Years and Over by Type of Activity During The Previous Week (%), 2019**



Catatan/Note:

Sumber/Source: BPS, Survei Angkatan Kerja Nasional (Sakernas) Agustus/BPS-Statistics Indonesia, August National Labor Force Survey

### 3.1 PENDUDUK POPULATION

**Tabel 3.1.1 Penduduk, Laju Pertumbuhan Penduduk per Tahun, Distribusi Persentase Penduduk, Kepadatan Penduduk, Rasio Jenis Kelamin Penduduk Menurut Kecamatan di Kabupaten Muaro Jambi, 2020 dan 2021**  
*Population, Annual Population Growth Rate, Percentage Distribution of Population, Population Density, and Population Sex Ratio by Subdistrict in Muaro Jambi Regency, 2020 and 2021*

Kecamatan Subdistrict	Penduduk (ribu) Population (thousand)		Laju Pertumbuhan Penduduk per Tahun (persen) Annual Population Growth Rate (%)	
	2020 <sup>1</sup>	2021 <sup>2</sup>	2010-2020 <sup>3</sup>	2020-2021 <sup>4</sup>
(1)	(2)	(3)	(4)	(5)
Mestong	40,29	40,77	0,59	0,59
Sungai Bahar	28,36	28,70	1,68	1,68
Bahar Selatan	16,35	16,54	1,56	1,56
Bahar Utara	13,60	13,76	0,45	0,45
Kumpeh Ulu	58,65	59,34	2,46	2,46
Sungai Gelam	70,39	71,23	1,96	1,96
Kumpeh	24,81	25,10	0,76	0,76
Maro Sebo	21,37	21,62	1,18	1,18
Taman Rajo	13,16	13,32	0,93	0,93
Jambi Luar Kota	69,84	70,67	1,70	1,70
Sekernan	45,21	45,75	1,23	1,23
<b>Muaro Jambi</b>	<b>402,02</b>	<b>406,80</b>	<b>1,54</b>	<b>1,54</b>

Lanjutan Tabel/Continued Table 3.1.1

Kecamatan Subdistrict	Persentase Penduduk Percentage of Total Population		Kepadatan Penduduk (per km <sup>2</sup> ) <sup>5</sup> Population Density per sq.km	
	2010 <sup>1</sup>	2021 <sup>2</sup>	2010 <sup>1</sup>	2021 <sup>2</sup>
(1)	(6)	(7)	(8)	(9)
Mestong	10,95	10,02	80	86
Sungai Bahar	6,96	7,05	150	179
Bahar Selatan	4,05	4,07	69	85
Bahar Utara	3,90	3,38	83	82
Kumpeh Ulu	13,36	14,59	119	153
Sungai Gelam	16,73	17,51	88	109
Kumpeh	6,69	6,17	14	15
Maro Sebo	5,36	5,32	71	83
Taman Rajo	3,35	3,27	33	38
Jambi Luar Kota	17,05	17,37	210	252
Sekernan	11,61	11,25	60	68
<b>Muaro Jambi</b>	<b>100,00</b>	<b>100,00</b>	<b>66</b>	<b>77</b>

Lanjutan Tabel/*Continued Table 3.1.1*

Kecamatan <i>Subdistrict</i>	Rasio Jenis Kelamin <i>Population Sex Ratio</i>	
	2010 <sup>1</sup>	2021 <sup>2</sup>
(1)	(10)	(11)
Mestong	107,6	107,6
Sungai Bahar	107,2	106,6
Bahar Selatan	109,7	109,2
Bahar Utara	107,3	107,0
Kumpeh Ulu	106,1	106,0
Sungai Gelam	107,8	107,4
Kumpeh	108,8	109,0
Maro Sebo	105,4	105,4
Taman Rajo	107,8	108,0
Jambi Luar Kota	104,3	104,1
Sekernan	106,6	106,4
<b>Muaro Jambi</b>	<b>106,7</b>	<b>106,5</b>

Catatan/Note: <sup>1</sup> Hasil Sensus Penduduk (SP) 2020 (September)/The Result of 2020 Population Census (September)  
<sup>2</sup> Hasil Proyeksi Penduduk Interim 2020–2023 (Pertengahan tahun/Juni)/The result of Interim Population Projection 2020–2023 (mid year/ June)  
<sup>3</sup> Laju pertumbuhan penduduk dihitung berdasarkan penduduk tahun 2010 (Mei) dibandingkan dengan penduduk tahun 2020 (September)/ The growth rate refers to the change of the population in 2010 (May) to the population in 2020 (September)  
<sup>4</sup> Laju pertumbuhan penduduk dihitung berdasarkan penduduk tahun 2020 (September) dibandingkan dengan penduduk tahun 2021 (Juni)/ The growth rate refers to the change of the population in 2020 (September) to the population in 2021 (June)  
<sup>5</sup> Luas Kecamatan berdasarkan Peraturan Menteri Dalam Negeri Nomor 58 Tahun 2021 tanggal 21 Desember 2021/ Subdistrict area Based on Minister of Home Affairs Regulation Number 58/2021, Desember 21<sup>th</sup>, 2021

Sumber/Source: BPS dan Kementerian Dalam Negeri/BPS-Statistics Indonesia and Ministry of Home Affairs

**Tabel**  
**Table** 3.1.2**Jumlah Penduduk Menurut Kelompok Umur dan Jenis Kelamin di Kabupaten Muaro Jambi, 2021**  
**Population by Age Groups and Sex in Muaro Jambi Regency, 2021**

Kelompok Umur Age Groups	Jenis Kelamin/Sex		
	Laki-Laki Male	Perempuan Female	Jumlah Total
(1)	(2)	(3)	(4)
0–4	20 071	19 142	39 213
5–9	17 615	16 960	34 575
10–14	17 312	15 967	33 279
15–19	16 395	15 446	31 841
20–24	18 070	17 360	35 430
25–29	17 605	17 232	34 837
30–34	17 825	17 410	35 235
35–39	17 225	16 765	33 990
40–44	16 269	15 604	31 873
45–49	14 565	13 540	28 105
50–54	12 433	11 220	23 653
55–59	9 493	8 116	17 609
60–64	6 583	5 475	12 058
65–69	4 448	3 530	7 978
70–74	2 251	1 801	4 052
75+	1 683	1 388	3 071
<b>Muaro Jambi</b>	<b>209 843</b>	<b>196 956</b>	<b>406 799</b>

Catatan/Note: Hasil Proyeksi Penduduk Interim 2020–2023 (Pertengahan tahun/Juni)/ *The result of Interim Population Projection 2020–2023 (mid year/June)*

Sumber/Source: BPS/ BPS-Statistics Indonesia

**Tabel**  
**Table** 3.1.3

**Jumlah Penduduk, Keluarga dan Rata-rata Jumlah Anggota Keluarga Menurut Kecamatan di Kabupaten Muaro Jambi, 2021**  
*Population, Family and Average of Family Members by Subdistrict in Muaro Jambi Regency, 2021*

Kecamatan Subdistrict	Penduduk (jiwa) Population (people)	Jumlah Keluarga Total Family	Rata-rata Jumlah Anggota Keluarga Average of Family Members
(1)	(2)	(3)	(4)
Mestong	41 607	14 118	2,95
Sungai Bahar	29 525	9 564	3,09
Bahar Selatan	17 008	5 633	3,02
Bahar Utara	14 016	4 534	3,09
Kumpeh Ulu	60 417	19 333	3,13
Sungai Gelam	70 698	23 000	3,07
Kumpeh	25 862	8 860	2,92
Maro Sebo	22 362	7 329	3,05
Taman Rajo	13 913	4 498	3,09
Jambi Luar Kota	69 075	21 442	3,22
Sekernan	47 569	15 040	3,16
<b>Muaro Jambi</b>	<b>412 052</b>	<b>133 351</b>	<b>3,09</b>

Catatan/Note: Desember 2020/ December 2020

Sumber/Source: Dinas Kependudukan dan Pencatatan Sipil Kabupaten Muaro Jambi/ Population and Civil Registration Agency of Muaro Jambi Regency



### 3.2 KETENAGAKERJAAN EMPLOYMENT

**Tabel 3.2.1** Jumlah Penduduk Berumur 15 Tahun Keatas Menurut Jenis Kegiatan Selama Seminggu yang Lalu dan Jenis Kelamin di Kabupaten Muaro Jambi, 2021  
*Population Aged 15 Years and Over by Type of Activity During The Previous Week and Sex in Muaro Jambi Regency, 2021*

Kegiatan Utama <i>Main Activity</i>	Jenis Kelamin/Sex		
	Laki-Laki <i>Male</i>	Perempuan <i>Female</i>	Jumlah <i>Total</i>
(1)	(2)	(3)	(4)
<b>Angkatan Kerja</b> <i>Economically Active</i>	147 271	67 610	214 881
Bekerja/ <i>Working</i>	140 920	61 958	202 878
Pengangguran Terbuka <i>Unemployment</i>	6 351	5 652	12 003
<b>Bukan Angkatan Kerja</b> <i>Economically Inactive</i>	29 142	98 241	127 383
Sekolah/ <i>Attending School</i>	14 143	16 488	30 631
Mengurus Rumah Tangga <i>Housekeeping</i>	7 134	73 942	81 076
Lainnya/ <i>Others</i>	7 865	7 811	15 676
<b>Jumlah/Total</b>	176 413	165 851	342 264
Tingkat Partisipasi Angkatan Kerja/ <i>Economically Active Participation Rate</i>	83,48	40,77	62,78
Tingkat Pengangguran Terbuka/ <i>Unemployment Rate</i>	4,31	8,36	5,59

Catatan/Note:

Sumber/Source: BPS, Survei Angkatan Kerja Nasional (Sakernas) Agustus/BPS-Statistics Indonesia, August National Labor Force Survey

**Tabel**  
**Table** 3.2.2

**Penduduk Berumur 15 Tahun ke Atas Menurut Pendidikan Tertinggi yang Ditamatkan dan Jenis Kegiatan Selama Seminggu yang Lalu di Kabupaten Muaro Jambi, 2021**  
*Population 15 Years of Age and Over by Educational Attainment and Type of Activity During the Previous Week in Muaro Jambi Regency, 2021*

Pendidikan Tertinggi yang Ditamatkan <sup>1</sup> <i>Educational Attainment<sup>1</sup></i>	Angkatan Kerja/ <i>Economically Active</i>			Persentase Bekerja terhadap Angkatan Kerja <i>Percentage of Working to Economically Active</i>	Bukan Angkatan Kerja <i>Not Economically Active</i>
	Bekerja <i>Working</i>	Pengangguran <sup>2</sup> <i>Unemployment<sup>2</sup></i>	Jumlah Angkatan Kerja <i>Total of Economically Active</i>		
(1)	(2)	(3)	(4)	(5)	(6)
0	75 137	1 328	76 465	98,26	...
1	36 277	1 805	38 082	95,26	...
2	68 899	7 044	75 943	90,72	...
3	22 565	1 826	24 391	92,51	...
<b>Jumlah/Total</b>	202 878	12 003	214 881	94,41	127 383

Catatan/Note: <sup>1</sup> 0. ≤ Sekolah Dasar (SD)/≤ *Primary School*  
 1. Sekolah Menengah Pertama/*Junior High School*  
 2. Sekolah Menengah Atas/*Senior High School*  
 3. Perguruan Tinggi/*Collage*  
<sup>2</sup> 1. Mencari pekerjaan/*Looking for work*  
 2. Mempersiapkan usaha/*Establishing a new business/firm*  
 3. Merasa tidak mungkin mendapat pekerjaan/*Hopeless of job*  
 4. Sudah punya pekerjaan tetapi belum mulai bekerja/*Have a job in future start*

Sumber/Source: BPS, Survei Angkatan Kerja Nasional (Sakernas) Agustus/BPS-Statistics Indonesia, August National Labor Force Survey

**Tabel**  
**Table** 3.2.3

**Penduduk Berumur 15 Tahun Ke Atas yang Bekerja Selama Seminggu yang Lalu Menurut Status Pekerjaan Utama dan Jenis Kelamin di Kabupaten Muaro Jambi, 2021**

*Population 15 Years of Age and Over who Worked During The Previous Week by Main Employment Status and Sex in Muaro Jambi Regency, 2021*

<b>Status Pekerjaan Utama</b> <i>Main Employment Status</i>	<b>Laki-Laki</b> <i>Male</i>	<b>Perempuan</b> <i>Female</i>	<b>Jumlah</b> <i>Total</i>
(1)	(2)	(3)	(4)
Berusaha sendiri <i>Own account worker</i>	33 693	12 810	46 503
Berusaha dibantu buruh tidak tetap/buruh tidak dibayar <i>Employer assisted by temporary worker/unpaid worker</i>	15 954	3 629	19 583
Berusaha dibantu buruh tetap/buruh dibayar <i>Employer assisted by permanent worker/paid worker</i>	7 231	1 101	8 332
Buruh/Karyawan/Pegawai/ <i>Employee</i>	54 772	24 802	79 574
Pekerja bebas <i>Casual worker</i>	22 934	4 411	27 345
Pekerja keluarga/tak dibayar <i>Family worker/unpaid worker</i>	6 336	15 205	21 541
<b>Jumlah/Total</b>	<b>140 920</b>	<b>61 958</b>	<b>202 878</b>

Catatan/Note:

Sumber/Source: BPS, Survei Angkatan Kerja Nasional (Sakernas) Agustus/BPS-Statistics Indonesia, August National Labor Force Survey



Designed by Freepik

Rp 409.104,-  
per Kapita/Bulan

Garis kemiskinan

Terdapat **17,3 Ribu** Penduduk Kabupaten  
Muaro Jambi berada di bawah Garis Kemiskinan

Jumlah ini setara deng **3,83%** dari total  
Penduduk Kabupaten Muaro Jambi





**PENJELASAN TEKNIS**

1. Tidak/belum pernah sekolah adalah mereka yang tidak pernah atau belum pernah terdaftar dan tidak pernah atau belum pernah aktif mengikuti pendidikan di suatu jenjang pendidikan formal. Termasuk juga yang tamat/belum tamat taman kanak-kanak tetapi tidak melanjutkan ke sekolah dasar.
2. Masih bersekolah adalah mereka yang terdaftar dan aktif mengikuti pendidikan formal dan nonformal (Paket A, B, atau C), baik pendidikan dasar, menengah maupun pendidikan tinggi. Bagi mahasiswa yang sedang cuti dianggap masih bersekolah.
3. Tidak bersekolah lagi adalah mereka yang pernah terdaftar dan aktif mengikuti pendidikan di suatu jenjang pendidikan formal dan nonformal (Paket A, B, atau C), tetapi pada saat pencacahan tidak lagi terdaftar dan tidak aktif mengikuti pendidikan.
4. Tamat sekolah adalah menyelesaikan pelajaran yang ditandai dengan lulus ujian akhir pada kelas atau tingkat terakhir suatu jenjang pendidikan di sekolah negeri maupun swasta dengan mendapatkan tanda tamat belajar/ijazah. Seseorang yang belum mengikuti pelajaran pada kelas tertinggi tetapi telah mengikuti ujian akhir dan lulus dianggap tamat sekolah.

**TECHNICAL NOTES**

1. *Not/never attending school is someone who has never attended or never been registered in a formal education, such as primary, secondary, and tertiary education. Those who just completed kindergarten are considered as never attended school.*
2. *Attending school is someone who is currently attending primary, secondary, or tertiary education, including package A, package B, or package C. College student who postpones his/her study is considered as attending school.*
3. *Not attending school anymore is someone who had enrolled and participated in formal and non-formal education in the past including package A, package B, or package C, but currently does not attend school.*
4. *Completed particular level of education is someone who has completed particular level of education in private or public school and accepting graduation certificate. Someone who has never attended the highest grade but passed the final exam is considered as completed particular level of education.*

5. Untuk mengukur kemiskinan, BPS menggunakan konsep kemampuan memenuhi kebutuhan dasar (*basic needs approach*). Dengan pendekatan ini, kemiskinan dipandang sebagai ketidakmampuan dari sisi ekonomi untuk memenuhi kebutuhan dasar makanan dan bukan makanan yang diukur dari sisi pengeluaran. Metode yang digunakan adalah menghitung Garis Kemiskinan (GK), yang terdiri dari dua komponen yaitu Garis Kemiskinan Makanan (GKM) dan Garis Kemiskinan Non-Makanan (GKNM). Penghitungan Garis Kemiskinan dilakukan secara terpisah untuk daerah perkotaan dan perdesaan.
  6. Penduduk miskin adalah penduduk yang memiliki rata-rata pengeluaran per kapita per bulan di bawah Garis Kemiskinan.
  7. Garis Kemiskinan Makanan (GKM) merupakan nilai pengeluaran kebutuhan minimum makanan yang disetarakan dengan 2.100 kkalori per kapita per hari. Garis Kemiskinan Non-Makanan (GKNM) adalah kebutuhan minimum untuk perumahan, sandang, pendidikan, kesehatan, dan kebutuhan dasar lainnya.
  8. IPM dibentuk oleh 3 (tiga) dimensi dasar: Umur panjang dan hidup sehat; pengetahuan; dan standar hidup layak.
5. *To measure poverty, BPS-Statistics Indonesia has used the concept of basic needs approach. Therefore, poverty is viewed as economic inability to fulfill food and non-food basic needs which are measured by consumption/expenditure. The method used is calculating poverty line, which consists of two components that are Food Poverty Line (FPL) and Non-Food Poverty Line (NFPL). The poverty line was calculated separately for urban and rural areas.*
  6. *A person whose expenditure per capita per month is below the poverty line is considered to be poor.*
  7. *The Food Poverty Line refers to the daily minimum requirement of 2,100 kcal per capita per day. The Non-Food Poverty Line refers to the minimum requirement for household necessities for clothing, education, health, and other basic individual needs.*
  8. *The Human Development Index (HDI) was formed by three basic dimensions: a long and healthy life; knowledge; and a decent standard of living.*

**ULASAN**

Pendidikan merupakan salah satu pilar pembangunan Kabupaten Muaro Jambi. Dalam rangka meningkatkan dan mengembangkan SDM yang berkualitas maka pembangunan pendidikan menjadi prioritas.

Pada tahun ajar 2021/2022, banyaknya murid SD 40.915 orang dengan jumlah guru 2.443 orang, murid SMP 13.604 orang dan 1.208 orang guru. Untuk tingkat SMU sebanyak 8.501 orang murid dan 590 orang guru.

Pembangunan bidang kesehatan Kabupaten Muaro Jambi dilaksanakan dengan memberikan penyuluhan dan pelayanan kesehatan yang berkualitas kepada setiap individu masyarakat. Sarana pendukung pembangunan bidang kesehatan tahun 2021 ada 3 Rumah Sakit, 22 Puskesmas, dan 16 Klinik.

Sedangkan tenaga kesehatan yang tersedia pada tahun 2021 terdiri dari 54 dokter, 478 bidan dan 265 perawat yang tersebar di 11 kecamatan.

Banyaknya penduduk Kabupaten Muaro Jambi pada tahun 2021 yang beragama Islam mendominasi keseluruhan penduduk Kabupaten Muaro Jambi. Jumlah penduduk yang beragama Islam adalah sebanyak 368.247 orang. Sementara penduduk beragama Kristen Protestan sebanyak 18.601 orang, Kristen Katolik sebanyak 1.909, Hindu sebanyak 167 orang, Budha sebanyak 1.375 orang dan aliran kepercayaan 7 orang.

**DESCRIPTION**

*Education is one pillar of Muaro Jambi Regency development. In order to improving and developing human resources quality so education development is priority.*

*In academic year 2021/2022, there was 40,915 pupils and 2,443 teachers at Elementary School, 13,604 pupils and 1,208 teachers at Junior High School. And 8,501 pupils and 590 teachers at Senior High School.*

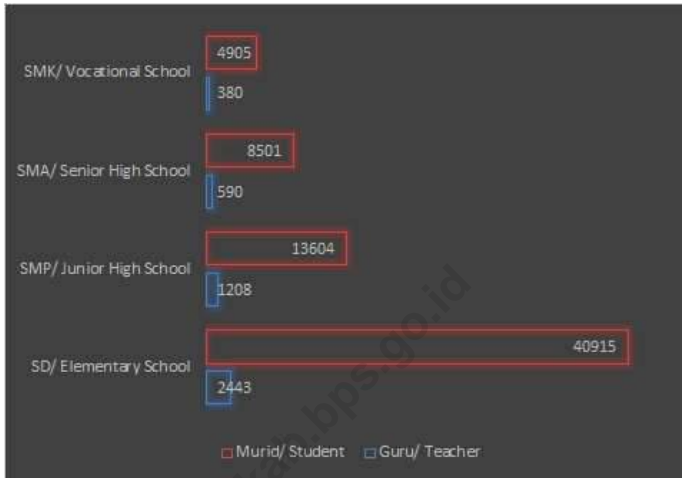
*Health development at Muaro Jambi Regency carried on by giving counselling and health service quality to society. Health development supporting facilities in 2021 are 3 Hospital, 22 units Puskesmas, and 16 units Clinic.*

*While available medical care in 2021 consisted of 54 doctors, 478 midwives and 265 nurses which is gone around at 11 district.*

*In 2021, Muaro Jambi's population who are Muslims dominating the entire population of Muaro Jambi. The population of Muslim are 368.247 people. While the Protestant population are 18.601 people, as many as 1.909 Catholic, Hindus as many 167 and Buddhists as many as 1.373 people and belief as many 7 people.*



**Gambar 4.1** Jumlah Sekolah, Murid dan Guru menurut Jenjang, 2021  
**Figures** **Number of Schools, Student and Teachers by Level (%), 2021**



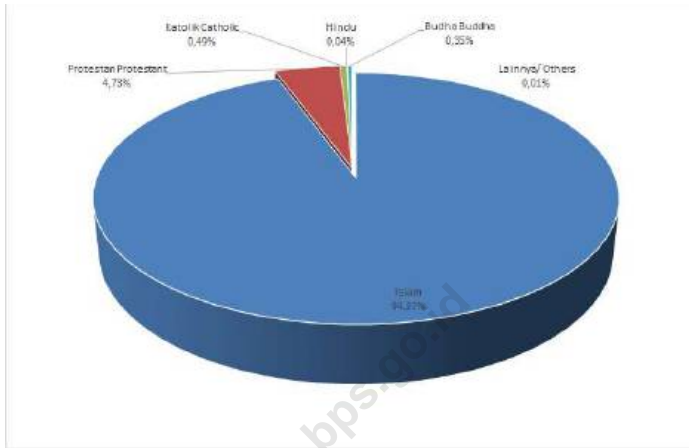
Sumber/Source : Kementerian Pendidikan dan Kebudayaan, Data Semester Ganji/*Ministry of Educations and Culture, Odd Semester Data*  
Kementerian Agama, Data Semester Ganji/*Ministry of Religious Affairs, Odd Semester Data*

**Gambar 4.2** Jumlah Tenaga Kesehatan, 2021  
**Figures** Population by Subdistrict and Religion, 2021



Sumber/Source : Dinas Kesehatan Kabupaten Muaro Jambi/ District Health Office of Muaro Jambi Regency

**Gambar 4.3** **Persentase Penduduk Berdasarkan Agama yang dianut, 2021**  
**Figures** **Percentage of Population Based on Religion, 2021**



Sumber/Source: Dinas Kependudukan dan Pencatatan Sipil Kabupaten Muaro Jambi/ *Population and Civil Registration Agency of Muaro Jambi Regency*

**Gambar 4.4**      **Persentase Penduduk Miskin (%), 2011-2021**  
**Figures**            **Percentage of Poor People (%), 2011–2021**



Sumber/Source: BPS, Survei Sosial Ekonomi Nasional Maret/BPS-Statistics Indonesia, March National Socioeconomic Survey

#### 4.1 PENDIDIKAN EDUCATION

**Tabel**  
**Table** 4.1.1

**Jumlah Sekolah, Guru, dan Murid Taman Kanak-Kanak (TK) di Bawah Kementerian Pendidikan dan Kebudayaan Menurut Kecamatan di Kabupaten Muaro Jambi, 2020/2021 dan 2021/2022**  
*Number of Schools, Teachers, and Pupils in Kindergarten Under The Ministry of Education and Culture by Subdistrict in Muaro Jambi Regency, 2020/2021 dan 2021/2022*

Kecamatan Subdistrict	Sekolah <sup>1</sup> /Schools <sup>1</sup>					
	Negeri/Public		Swasta/Private		Jumlah/Total	
	2020/2021	2021/2022	2020/2021	2021/2022	2020/2021	2021/2022
(1)	(2)	(3)	(4)	(5)	(6)	(7)
Mestong	1	1	15	18	16	19
Sungai Bahar	-	-	16	15	16	15
Bahar Selatan	1	1	12	12	13	13
Bahar Utara	1	1	8	9	9	10
Kumpeh Ulu	3	3	7	7	10	10
Sungai Gelam	1	1	27	28	28	29
Kumpeh	1	1	6	6	7	7
Maro Sebo	1	1	4	4	5	5
Taman Rajo	-	-	6	6	6	6
Jambi Luar Kota	1	1	32	36	33	37
Sekernan	1	1	16	18	17	19
<b>Muaro Jambi</b>	<b>11</b>	<b>11</b>	<b>149</b>	<b>159</b>	<b>160</b>	<b>170</b>

Lanjutan Tabel/*Continued Table 4.1.1*

Kecamatan Subdistrict	Guru <sup>2</sup> /Teachers <sup>2</sup>					
	Negeri/Public		Swasta/Private		Jumlah/Total	
	2020/2021	2021/2022	2020/2021	2021/2022	2020/2021	2021/2022
(1)	(8)	(9)	(10)	(11)	(12)	(13)
Mestong	6	5	47	55	53	60
Sungai Bahar	-	-	79	73	79	73
Bahar Selatan	6	5	34	35	40	40
Bahar Utara	4	4	22	23	26	27
Kumpeh Ulu	10	12	26	27	36	39
Sungai Gelam	5	6	95	96	100	102
Kumpeh	7	9	22	23	29	32
Maro Sebo	12	11	22	22	34	33
Taman Rajo	-	-	21	20	21	20
Jambi Luar Kota	6	6	117	129	123	135
Sekernan	16	14	71	78	87	92
<b>Muaro Jambi</b>	<b>72</b>	<b>72</b>	<b>556</b>	<b>581</b>	<b>628</b>	<b>653</b>

Lanjutan Tabel/*Continued Table 4.1.1*

Kecamatan Subdistrict	Murid/Students					
	Negeri/Public		Swasta/Private		Jumlah/Total	
	2020/2021	2021/2022	2020/2021	2021/2022	2020/2021	2021/2022
(1)	(14)	(15)	(16)	(17)	(18)	(19)
Mestong	36	31	476	519	512	550
Sungai Bahar	-	-	693	669	693	669
Bahar Selatan	39	51	376	359	415	410
Bahar Utara	15	29	207	199	222	228
Kumpeh Ulu	64	61	258	251	322	312
Sungai Gelam	70	54	792	826	862	880
Kumpeh	72	70	270	268	342	338
Maro Sebo	64	90	198	192	262	282
Taman Rajo	-	-	189	184	189	184
Jambi Luar Kota	44	44	1 065	1 062	1 109	1 106
Sekernan	106	105	577	626	683	731
<b>Muaro Jambi</b>	<b>510</b>	<b>535</b>	<b>5 101</b>	<b>5 155</b>	<b>5 611</b>	<b>5 690</b>

Catatan/Note: Jumlah guru termasuk kepala sekolah dan guru/*The total of teachers including headmaster and teacher*

Sumber/Source: Kementerian Pendidikan dan Kebudayaan, Data Semester Ganjil/*Ministry of Educations and Culture, Odd Semester Data*

**Tabel**  
**Table** 4.1.2

**Jumlah Sekolah, Guru, dan Murid Raudatul Athfal (RA)  
di Bawah Kementerian Agama Menurut Kecamatan,  
2020/2021 dan 2021/2022**  
*Number of Schools, Teachers, and Pupils in Raudatul Athfal  
(RA) Under The Ministry of Religious Affairs by Subdistrict,  
2020/2021 and 2021/2022*

Kecamatan Subdistrict	Sekolah/Schools		Guru/Teachers		Murid/Pupils	
	2020/2021	2021/2022	2020/2021	2021/2022	2020/2021	2021/2022
(1)	(2)	(3)	(4)	(5)	(6)	(7)
Mestong	3	3	14	13	98	126
Sungai Bahar	1	1	4	7	70	39
Bahar Selatan	1	1	4	5	21	28
Bahar Utara	1	1	2	5	37	25
Kumpeh Ulu	6	6	31	36	218	275
Sungai Gelam	7	7	26	38	259	296
Kumpeh	1	1	1	2	10	18
Maro Sebo	-	-	-	-	-	-
Taman Rajo	-	-	-	-	-	-
Jambi Luar Kota	1	1	3	5	33	47
Sekernan	7	7	28	35	206	262
<b>Muaro Jambi</b>	<b>28</b>	<b>28</b>	<b>113</b>	<b>146</b>	<b>952</b>	<b>1 116</b>

Catatan/Note: Seluruh Raudatul Athfal (RA) berstatus swasta/All Raudatul Athfal (RA) are private

Sumber/Source: Kementerian Agama, EMIS, data semester ganjil/ Ministry of Religious Affairs, EMIS, odd semester



**Tabel**  
**Table** 4.1.3

**Jumlah Sekolah, Guru, dan Murid Sekolah Dasar (SD) di Bawah Kementerian Pendidikan dan Kebudayaan Menurut Kecamatan di Kabupaten Muaro Jambi, 2020/2021 dan 2021/2022**  
**Number of Schools, Teachers, and Pupils in Primary Schools Under The Ministry of Education and Culture by Subdistrict in Muaro Jambi Regency, 2020/2021 and 2021/2022**

Kecamatan Subdistrict	Sekolah/Schools					
	Negeri/Public		Swasta/Private		Jumlah/Total	
	2020/2021	2021/2022	2020/2021	2021/2022	2020/2021	2021/2022
(1)	(2)	(3)	(4)	(5)	(6)	(7)
Mestong	32	32	-	-	32	32
Sungai Bahar	24	24	-	1	24	25
Bahar Selatan	15	15	1	1	16	16
Bahar Utara	6	6	-	-	6	6
Kumpeh Ulu	22	22	2	2	24	24
Sungai Gelam	28	28	2	3	30	31
Kumpeh	23	23	1	1	24	24
Maro Sebo	17	17	-	-	17	17
Taman Rajo	12	12	-	-	12	12
Jambi Luar Kota	34	34	1	1	35	35
Sekernan	30	31	1	2	31	33
<b>Muaro Jambi</b>	<b>243</b>	<b>244</b>	<b>8</b>	<b>11</b>	<b>251</b>	<b>255</b>

Lanjutan Tabel/*Continued Table* 4.1.3

Kecamatan Subdistrict	Guru <sup>1</sup> /Teachers <sup>1</sup>					
	Negeri/Public		Swasta/Private		Jumlah/Total	
	2020/2021	2021/2022	2020/2021	2021/2022	2020/2021	2021/2022
(1)	(8)	(9)	(10)	(11)	(12)	(13)
Mestong	287	252	-	-	287	252
Sungai Bahar	246	242	-	8	246	250
Bahar Selatan	135	134	7	7	142	141
Bahar Utara	60	58	-	-	60	58
Kumpeh Ulu	268	245	14	14	282	259
Sungai Gelam	330	306	19	16	349	322
Kumpeh	184	174	-	3	184	177
Maro Sebo	181	165	-	-	181	165
Taman Rajo	101	89	-	-	101	89
Jambi Luar Kota	417	385	12	10	429	395
Sekernan	343	314	8	21	351	335
<b>Muaro Jambi</b>	<b>2 552</b>	<b>2 364</b>	<b>60</b>	<b>79</b>	<b>2 612</b>	<b>2 443</b>

Lanjutan Tabel/Continued Table 4.1.3

Kecamatan Subdistrict	Murid/Students					
	Negeri/Public		Swasta/Private		Jumlah/Total	
	2020/2021	2021/2022	2020/2021	2021/2022	2020/2021	2021/2022
(1)	(14)	(15)	(16)	(17)	(18)	(19)
Mestong	4 189	4 074	-	-	4 189	4 074
Sungai Bahar	4 131	4 059	-	96	4 131	4 155
Bahar Selatan	2 152	2 126	129	132	2 281	2 258
Bahar Utara	951	985	-	-	951	985
Kumpeh Ulu	4 505	4 621	131	126	4 636	4 747
Sungai Gelam	6 277	6 270	249	304	6 526	6 574
Kumpeh	3 054	2 985	17	13	3 071	2 998
Maro Sebo	2 550	2 498	-	-	2 550	2 498
Taman Rajo	1 430	1 435	-	-	1 430	1 435
Jambi Luar Kota	6 060	5 797	113	146	6 173	5 943
Sekernan	5 136	4 986	202	262	5 338	5 248
<b>Muaro Jambi</b>	<b>40 435</b>	<b>39 836</b>	<b>841</b>	<b>1 079</b>	<b>41 276</b>	<b>40 915</b>

Catatan/Note: <sup>1</sup> Jumlah guru termasuk kepala sekolah dan guru/The total of teachers including headmaster and teacher

Sumber/Source: Kementerian Pendidikan dan Kebudayaan, Sistem Data Pokok Pendidikan, data semester ganjil/ Ministry of Educations and Culture, Basic Education Data System, odd semester

**Tabel**  
**Table** 4.1.4

**Jumlah Sekolah, Guru, dan Murid Madrasah Ibtidaiyah (MI) di Bawah Kementerian Agama Menurut Kecamatan Menurut Kecamatan di Kabupaten Muaro Jambi, 2020/2021 dan 2021/2022**  
**Number of Schools, Teachers, and Pupils in Madrasah Ibtidaiyah (MI) Under The Ministry of Religious Affairs by Subdistrict in Muaro Jambi Regency, 2020/2021 and 2021/2022**

Kecamatan Subdistrict	Sekolah/Schools					
	Negeri/Public		Swasta/Private		Jumlah/Total	
	2020/2021	2021/2022	2020/2021	2021/2022	2020/2021	2021/2022
(1)	(2)	(3)	(4)	(5)	(6)	(7)
Mestong	1	1	8	8	9	9
Sungai Bahar	-	-	-	-	-	-
Bahar Selatan	-	-	1	1	1	1
Bahar Utara	-	-	-	-	-	-
Kumpeh Ulu	1	1	3	3	4	4
Sungai Gelam	-	-	8	8	8	8
Kumpeh	-	-	-	1	-	1
Maro Sebo	1	1	-	-	1	1
Taman Rajo	-	-	-	-	-	-
Jambi Luar Kota	1	1	2	2	3	3
Sekernan	1	1	4	4	5	5
<b>Muaro Jambi</b>	<b>5</b>	<b>5</b>	<b>26</b>	<b>27</b>	<b>31</b>	<b>32</b>

Lanjutan Tabel/Continued Table 4.1.4

Kecamatan Subdistrict	Guru /Teachers					
	Negeri/Public		Swasta/Private		Jumlah/Total	
	2020/2021	2021/2022	2020/2021	2021/2022	2020/2021	2021/2022
(1)	(8)	(9)	(10)	(11)	(12)	(13)
Mestong	26	35	79	94	105	129
Sungai Bahar	-	-	-	-	-	-
Bahar Selatan	-	-	9	10	9	10
Bahar Utara	-	-	-	-	-	-
Kumpeh Ulu	20	29	33	37	53	66
Sungai Gelam	-	-	75	75	75	75
Kumpeh	-	-	-	2	-	2
Maro Sebo	14	22	-	-	14	22
Taman Rajo	-	-	-	-	-	-
Jambi Luar Kota	16	13	13	15	29	28
Sekernan	13	20	45	53	58	73
<b>Muaro Jambi</b>	<b>89</b>	<b>119</b>	<b>254</b>	<b>286</b>	<b>343</b>	<b>405</b>

Lanjutan Tabel/*Continued Table 4.1.4*

Kecamatan Subdistrict	Murid/Students					
	Negeri/Public		Swasta/Private		Jumlah/Total	
	2020/2021	2021/2022	2020/2021	2021/2022	2020/2021	2021/2022
(1)	(14)	(15)	(16)	(17)	(18)	(19)
Mestong	314	324	861	916	1 175	1 240
Sungai Bahar	-	-	-	-	-	-
Bahar Selatan	-	-	78	99	78	99
Bahar Utara	-	-	-	-	-	-
Kumpeh Ulu	237	235	390	474	627	709
Sungai Gelam	-	-	987	1 046	987	1 046
Kumpeh	-	-	-	22	-	22
Maro Sebo	94	93	-	-	94	93
Taman Rajo	-	-	-	-	-	-
Jambi Luar Kota	160	160	105	163	265	323
Sekernan	214	220	830	926	1 044	1 146
<b>Muaro Jambi</b>	<b>1 019</b>	<b>1 032</b>	<b>3 251</b>	<b>3 646</b>	<b>4 270</b>	<b>4 678</b>

Catatan/Note: ...

Sumber/Source: Kementerian Agama, EMIS, data semester ganjil/Ministry of Religious Affairs, EMIS, odd semester

**Tabel**  
**Table** 4.1.5

**Jumlah Sekolah, Guru, dan Murid Sekolah Menengah Pertama (SMP) di Bawah Kementerian Pendidikan dan Kebudayaan Menurut Kecamatan di Kabupaten Muaro Jambi, 2020/2021 dan 2021/2022**  
**Number of Schools, Teachers, and Pupils in Junior High Schools Under The Ministry of Education and Culture by Subdistrict in Muaro Jambi Regency, 2020/2021 and 2021/2022**

Kecamatan Subdistrict	Sekolah/Schools					
	Negeri/Public		Swasta/Private		Jumlah/Total	
	2020/2021	2021/2022	2020/2021	2021/2022	2020/2021	2021/2022
(1)	(2)	(3)	(4)	(5)	(6)	(7)
Mestong	9	9	4	4	13	14
Sungai Bahar	9	9	2	2	11	11
Bahar Selatan	3	3	1	1	4	4
Bahar Utara	2	2	-	-	2	2
Kumpeh Ulu	5	5	2	2	7	7
Sungai Gelam	10	10	3	3	13	13
Kumpeh	5	5	-	-	5	5
Maro Sebo	5	5	-	-	5	5
Taman Rajo	3	3	-	-	3	3
Jambi Luar Kota	8	8	-	-	8	8
Sekernan	7	7	1	1	8	8
<b>Muaro Jambi</b>	<b>66</b>	<b>66</b>	<b>13</b>	<b>13</b>	<b>79</b>	<b>80</b>

Lanjutan Tabel/Continued Table 4.1.5

Kecamatan Subdistrict	Guru <sup>1</sup> /Teachers <sup>1</sup>					
	Negeri/Public		Swasta/Private		Jumlah/Total	
	2020/2021	2021/2022	2020/2021	2021/2022	2020/2021	2021/2022
(1)	(8)	(9)	(10)	(11)	(12)	(13)
Mestong	142	134	44	50	186	184
Sungai Bahar	125	126	16	15	141	141
Bahar Selatan	42	37	19	18	61	55
Bahar Utara	34	32	-	-	34	32
Kumpeh Ulu	114	104	7	5	121	109
Sungai Gelam	152	152	19	14	171	166
Kumpeh	53	51	-	-	53	51
Maro Sebo	99	95	-	-	99	95
Taman Rajo	43	40	-	-	43	40
Jambi Luar Kota	185	181	-	-	185	181
Sekernan	156	149	5	5	161	154
<b>Muaro Jambi</b>	<b>1 145</b>	<b>1 101</b>	<b>110</b>	<b>107</b>	<b>1 255</b>	<b>1 208</b>



Lanjutan Tabel/Continued Table 4.1.5

Kecamatan Subdistrict	Murid/Students					
	Negeri/Public		Swasta/Private		Jumlah/Total	
	2020/2021	2021/2022	2020/2021	2021/2022	2020/2021	2021/2022
(1)	(14)	(15)	(16)	(17)	(18)	(19)
Mestong	1 467	1 448	840	963	2 307	2 411
Sungai Bahar	1 336	1 265	392	375	1 728	1 640
Bahar Selatan	268	249	167	167	435	416
Bahar Utara	368	390	-	-	368	390
Kumpeh Ulu	1 062	1 136	85	102	1 147	1 238
Sungai Gelam	1 859	1 857	115	126	1 974	1 983
Kumpeh	624	610	-	-	624	610
Maro Sebo	823	751	-	-	823	751
Taman Rajo	265	253	-	-	265	253
Jambi Luar Kota	1 974	1 956	-	-	1 974	1 956
Sekernan	1 881	1 814	145	142	2 026	1 956
<b>Muaro Jambi</b>	<b>11 927</b>	<b>11 729</b>	<b>1 744</b>	<b>1 875</b>	<b>13 671</b>	<b>13 604</b>

Catatan/Note: <sup>1</sup> Jumlah guru termasuk kepala sekolah dan guru/The total of teachers including headmaster and teacher

Sumber/Source: Kementerian Pendidikan dan Kebudayaan, Sistem Data Pokok Pendidikan, data semester ganjil/ Ministry of Educations and Culture, Basic Education Data System, odd semester

**Tabel**  
**Table** 4.1.6

**Jumlah Sekolah, Guru, dan Murid Madrasah Tsanawiyah (MTs) di Bawah Kementerian Agama Menurut Kecamatan di Kabupaten Muaro Jambi, 2020/2021 dan 2021/2022**  
**Number of Schools, Teachers, and Pupils in Madrasah Tsanawiyah (MTs) Under The Ministry of Religious Affairs by Subdistrict in Muaro Jambi Regency, 2020/2021 and 2021/2022**

Kecamatan Subdistrict	Sekolah/Schools					
	Negeri/Public		Swasta/Private		Jumlah/Total	
	2020/2021	2021/2022	2020/2021	2021/2022	2020/2021	2021/2022
(1)	(2)	(3)	(4)	(5)	(6)	(7)
Mestong	1	1	6	7	7	8
Sungai Bahar	1	1	2	2	3	3
Bahar Selatan	1	1	1	1	2	2
Bahar Utara	-	-	-	-	-	-
Kumpeh Ulu	2	2	3	3	5	5
Sungai Gelam	-	-	10	10	10	10
Kumpeh	2	2	3	3	5	5
Maro Sebo	-	-	2	2	2	2
Taman Rajo	-	-	-	-	-	-
Jambi Luar Kota	1	1	2	2	3	3
Sekernan	-	-	7	6	7	6
<b>Muaro Jambi</b>	<b>8</b>	<b>8</b>	<b>36</b>	<b>37</b>	<b>44</b>	<b>45</b>

Lanjutan Tabel/Continued Table 4.1.6

Kecamatan Subdistrict	Guru /Teachers					
	Negeri/Public		Swasta/Private		Jumlah/Total	
	2020/2021	2021/2022	2020/2021	2021/2022	2020/2021	2021/2022
(1)	(8)	(9)	(10)	(11)	(12)	(13)
Mestong	29	39	101	112	130	151
Sungai Bahar	25	25	28	17	53	42
Bahar Selatan	23	30	11	5	34	35
Bahar Utara	-	-	-	-	-	-
Kumpeh Ulu	65	81	30	38	95	119
Sungai Gelam	-	-	126	133	126	133
Kumpeh	37	42	24	30	61	72
Maro Sebo	-	-	25	33	25	33
Taman Rajo	-	-	-	-	-	-
Jambi Luar Kota	25	35	26	25	51	60
Sekernan	-	-	101	93	101	93
<b>Muaro Jambi</b>	<b>204</b>	<b>252</b>	<b>472</b>	<b>492</b>	<b>676</b>	<b>744</b>

Lanjutan Tabel/*Continued Table 4.1.6*

Kecamatan Subdistrict	Murid/Students					
	Negeri/Public		Swasta/Private		Jumlah/Total	
	2020/2021	2021/2022	2020/2021	2021/2022	2020/2021	2021/2022
(1)	(14)	(15)	(16)	(17)	(18)	(19)
Mestong	342	357	836	1 070	1 178	1 427
Sungai Bahar	244	258	84	50	328	308
Bahar Selatan	223	214	54	36	277	250
Bahar Utara	-	-	-	-	-	-
Kumpeh Ulu	635	619	170	173	805	792
Sungai Gelam	-	-	1 363	1 375	1 363	1 375
Kumpeh	275	258	310	325	585	583
Maro Sebo	-	-	400	385	400	385
Taman Rajo	-	-	-	-	-	-
Jambi Luar Kota	248	262	169	225	417	487
Sekernan	-	-	1 047	841	1 047	841
<b>Muaro Jambi</b>	<b>1 967</b>	<b>1 968</b>	<b>4 433</b>	<b>4 480</b>	<b>6 400</b>	<b>6 448</b>

Catatan/Note: ...

Sumber/Source: Kementerian Agama, EMIS, data semester ganjil/ Ministry of Religious Affairs, EMIS, odd semester

**Tabel**  
**Table 4.1.7**

**Jumlah Sekolah, Guru, dan Murid Sekolah Menengah Atas (SMA) di Bawah Kementerian Pendidikan dan Kebudayaan Menurut Kecamatan di Kabupaten Muaro Jambi, 2020/2021 dan 2021/2022**  
**Number of Schools, Teachers, and Pupils in Senior High Schools Under The Ministry of Education and Culture by Subdistrict in Muaro Jambi Regency, 2020/2021 and 2021/2022**

Kecamatan Subdistrict	Sekolah/Schools					
	Negeri/Public		Swasta/Private		Jumlah/Total	
	2020/2021	2021/2022	2020/2021	2021/2022	2020/2021	2021/2022
(1)	(2)	(3)	(4)	(5)	(6)	(7)
Mestong	3	3	3	3	6	6
Sungai Bahar	1	1	1	1	2	2
Bahar Selatan	1	1	-	-	1	1
Bahar Utara	1	1	-	-	1	1
Kumpeh Ulu	1	1	2	2	3	3
Sungai Gelam	2	2	1	1	3	3
Kumpeh	1	1	-	-	1	1
Maro Sebo	1	1	-	-	1	1
Taman Rajo	-	-	-	-	-	-
Jambi Luar Kota	4	4	-	-	4	4
Sekernan	1	1	-	-	1	1
<b>Muaro Jambi</b>	<b>16</b>	<b>16</b>	<b>7</b>	<b>7</b>	<b>23</b>	<b>23</b>

Lanjutan Tabel/*Continued Table 4.1.7*

Kecamatan Subdistrict	Guru <sup>1</sup> /Teachers <sup>1</sup>					
	Negeri/Public		Swasta/Private		Jumlah/Total	
	2020/2021	2021/2022	2020/2021	2021/2022	2020/2021	2021/2022
(1)	(8)	(9)	(10)	(11)	(12)	(13)
Mestong	81	81	39	31	120	112
Sungai Bahar	43	44	12	11	55	55
Bahar Selatan	16	18	-	-	16	18
Bahar Utara	13	15	-	-	13	15
Kumpeh Ulu	23	22	22	23	45	45
Sungai Gelam	49	51	12	8	61	59
Kumpeh	24	26	-	-	24	26
Maro Sebo	30	27	-	-	30	27
Taman Rajo	-	-	-	-	-	-
Jambi Luar Kota	194	191	-	-	194	191
Sekernan	44	42	-	-	44	42
<b>Muaro Jambi</b>	<b>517</b>	<b>517</b>	<b>85</b>	<b>73</b>	<b>602</b>	<b>590</b>

Lanjutan Tabel/Continued Table 4.1.7

Kecamatan Subdistrict	Murid/Students					
	Negeri/Public		Swasta/Private		Jumlah/Total	
	2020/2021	2021/2022	2020/2021	2021/2022	2020/2021	2021/2022
(1)	(14)	(15)	(16)	(17)	(18)	(19)
Mestong	987	976	516	485	1 503	1 461
Sungai Bahar	545	569	136	149	681	718
Bahar Selatan	165	159	-	-	165	159
Bahar Utara	91	92	-	-	91	92
Kumpeh Ulu	201	187	381	395	582	582
Sungai Gelam	797	812	127	114	924	926
Kumpeh	328	290	-	-	328	290
Maro Sebo	591	584	-	-	591	584
Taman Rajo	-	-	-	-	-	-
Jambi Luar Kota	2 778	2 984	-	-	2 778	2 984
Sekernan	665	705	-	-	665	705
<b>Muaro Jambi</b>	<b>7 148</b>	<b>7 358</b>	<b>1 160</b>	<b>1 143</b>	<b>8 308</b>	<b>8 501</b>

Catatan/Note: <sup>1</sup> Jumlah guru termasuk kepala sekolah dan guru/The total of teachers including headmaster and teacher

Sumber/Source: Kementerian Pendidikan dan Kebudayaan, Sistem Data Pokok Pendidikan, data semester ganjil/ Ministry of Educations and Culture, Basic Education Data System, odd semester

**Tabel**  
**Table** 4.1.8

**Jumlah Sekolah, Guru, dan Murid Sekolah Menengah Kejuruan (SMK) di Bawah Kementerian Pendidikan dan Kebudayaan Menurut Kecamatan di Kabupaten Muaro Jambi, 2020/2021 dan 2021/2022**  
**Number of Schools, Teachers, and Pupils in Vocational High Schools Under The Ministry of Education and Culture by Subdistrict in Muaro Jambi Regency, 2020/2021 and 2021/2022**

Kecamatan Subdistrict	Sekolah/Schools					
	Negeri/Public		Swasta/Private		Jumlah/Total	
	2020/2021	2021/2022	2020/2021	2021/2022	2020/2021	2021/2022
(1)	(2)	(3)	(4)	(5)	(6)	(7)
Mestong	1	1	2	2	3	3
Sungai Bahar	2	2	1	1	3	3
Bahar Selatan	-	-	-	-	-	-
Bahar Utara	1	1	-	-	1	1
Kumpeh Ulu	-	-	2	2	2	2
Sungai Gelam	1	1	-	-	1	1
Kumpeh	1	1	-	-	1	1
Maro Sebo	1	1	-	-	1	1
Taman Rajo	1	1	-	-	1	1
Jambi Luar Kota	2	2	-	-	2	2
Sekernan	1	1	1	1	2	2
<b>Muaro Jambi</b>	<b>11</b>	<b>11</b>	<b>6</b>	<b>6</b>	<b>17</b>	<b>17</b>

Catatan/Note: ...

Sumber/Source: Kementerian Pendidikan dan Kebudayaan, Sistem Data Pokok Pendidikan, data semester ganjil/ Ministry of Educations and Culture, Basic Education Data System, odd semester



Lanjutan Tabel/Continued Table 4.1.7

Kecamatan Subdistrict	Guru <sup>1</sup> /Teachers <sup>1</sup>					
	Negeri/Public		Swasta/Private		Jumlah/Total	
	2020/2021	2021/2022	2020/2021	2021/2022	2020/2021	2021/2022
(1)	(8)	(9)	(10)	(11)	(12)	(13)
Mestong	38	37	18	16	56	53
Sungai Bahar	62	71	23	27	85	98
Bahar Selatan	-	-	-	-	-	-
Bahar Utara	20	18	-	-	20	18
Kumpeh Ulu	-	-	11	9	11	9
Sungai Gelam	20	21	-	-	20	21
Kumpeh	33	32	-	-	33	32
Maro Sebo	16	16	-	-	16	16
Taman Rajo	21	17	-	-	21	17
Jambi Luar Kota	48	43	-	-	48	43
Sekernan	66	65	8	8	74	73
<b>Muaro Jambi</b>	<b>324</b>	<b>320</b>	<b>60</b>	<b>60</b>	<b>384</b>	<b>380</b>

Lanjutan Tabel/Continued Table 4.1.8

Kecamatan Subdistrict	Murid/Students					
	Negeri/Public		Swasta/Private		Jumlah/Total	
	2020/2021	2021/2022	2020/2021	2021/2022	2020/2021	2021/2022
(1)	(14)	(15)	(16)	(17)	(18)	(19)
Mestong	463	437	254	235	717	672
Sungai Bahar	994	994	436	541	1 430	1 535
Bahar Selatan	-	-	-	-	-	-
Bahar Utara	176	154	-	-	176	154
Kumpeh Ulu	-	-	119	151	119	151
Sungai Gelam	309	348	-	-	309	348
Kumpeh	492	404	-	-	492	404
Maro Sebo	111	84	-	-	111	84
Taman Rajo	259	270	-	-	259	270
Jambi Luar Kota	474	533	-	-	474	533
Sekernan	815	738	19	16	834	754
<b>Muaro Jambi</b>	<b>4 093</b>	<b>3 962</b>	<b>828</b>	<b>943</b>	<b>4 921</b>	<b>4 905</b>

Catatan/Note: <sup>1</sup> Jumlah guru termasuk kepala sekolah dan guru/The total of teachers including headmaster and teacher

Sumber/Source: Kementerian Pendidikan dan Kebudayaan, Sistem Data Pokok Pendidikan, data semester ganjil/ Ministry of Educations and Culture, Basic Education Data System, odd semester

**Tabel**  
**Table 4.1.9**

**Jumlah Sekolah, Guru, dan Murid Madrasah Aliyah (MA)  
di Bawah Kementerian Agama Menurut Kecamatan,  
2020/2021 dan 2021/2022**  
*Number of Schools, Teachers, and Pupils in Madrasah Aliyah  
(MA) Under the Ministry of Religious Affairs by Subdistrict,  
2020/2021 and 2021/2022*

Kecamatan Subdistrict	Sekolah/Schools					
	Negeri/Public		Swasta/Private		Jumlah/Total	
	2020/2021	2021/2022	2020/2021	2021/2022	2020/2021	2021/2022
(1)	(2)	(3)	(4)	(5)	(6)	(7)
Mestong	1	1	2	3	3	4
Sungai Bahar	-	-	1	1	1	1
Bahar Selatan	1	1	-	-	1	1
Bahar Utara	-	-	-	-	-	-
Kumpeh Ulu	1	1	1	1	2	2
Sungai Gelam	1	1	6	6	7	7
Kumpeh	-	-	3	3	3	3
Maro Sebo	-	-	2	2	2	2
Taman Rajo	-	-	-	-	-	-
Jambi Luar Kota	-	-	1	1	1	1
Sekernan	-	-	2	2	2	2
<b>Muaro Jambi</b>	<b>4</b>	<b>4</b>	<b>18</b>	<b>19</b>	<b>22</b>	<b>23</b>

Lanjutan Tabel/*Continued Table* 4.1.9

Kecamatan <i>Subdistrict</i>	Guru <sup>1</sup> / <i>Teachers</i> <sup>1</sup>					
	Negeri/ <i>Public</i>		Swasta/ <i>Private</i>		Jumlah/ <i>Total</i>	
	2020/2021	2021/2022	2020/2021	2021/2022	2020/2021	2021/2022
(1)	(8)	(9)	(10)	(11)	(12)	(13)
Mestong	38	87	26	39	64	126
Sungai Bahar	-	-	8	10	8	10
Bahar Selatan	26	37	-	-	26	37
Bahar Utara	-	-	-	-	-	-
Kumpeh Ulu	26	38	6	10	32	48
Sungai Gelam	25	37	50	64	75	101
Kumpeh	-	-	28	33	28	33
Maro Sebo	-	-	28	41	28	41
Taman Rajo	-	-	-	-	-	-
Jambi Luar Kota	-	-	12	13	12	13
Sekernan	-	-	21	15	21	15
<b>Muaro Jambi</b>	<b>115</b>	<b>199</b>	<b>179</b>	<b>225</b>	<b>294</b>	<b>424</b>

Lanjutan Tabel/Continued Table 4.1.9

Kecamatan Subdistrict	Murid/Students					
	Negeri/Public		Swasta/Private		Jumlah/Total	
	2020/2021	2021/2022	2020/2021	2021/2022	2020/2021	2021/2022
(1)	(14)	(15)	(16)	(17)	(18)	(19)
Mestong	352	355	125	229	477	584
Sungai Bahar	-	-	17	21	17	21
Bahar Selatan	213	208	-	-	213	208
Bahar Utara	-	-	-	-	-	-
Kumpeh Ulu	322	202	77	82	399	284
Sungai Gelam	365	312	427	463	792	775
Kumpeh	-	-	267	282	267	282
Maro Sebo	-	-	329	276	329	276
Taman Rajo	-	-	-	-	-	-
Jambi Luar Kota	-	-	34	43	34	43
Sekernan	-	-	129	147	129	147
<b>Muaro Jambi</b>	<b>1 252</b>	<b>1 077</b>	<b>1 405</b>	<b>1 543</b>	<b>2 657</b>	<b>2 620</b>

Catatan/Note: ...

Sumber/Source: Kementerian Agama, EMIS, data semester genap laporan sampai dengan 30 Juni 2020/Ministry of Religious Affairs, EMIS, even semester report data up to 30<sup>th</sup> June 2020

**Tabel**  
**Table** 4.1.10

**Jumlah Desa<sup>1</sup>/Kelurahan yang Memiliki Fasilitas Sekolah Menurut Kecamatan dan Tingkat Pendidikan di Kabupaten Muaro Jambi, 2018– 2021**  
***Number of Villages<sup>1</sup>/Kelurahan Having Educational Facilities by Subdistrict and Educational Level in Muaro Jambi Regency, 2018– 2021***

Kecamatan Subdistrict	SD Primary School		
	2019	2020	2021
(1)	(2)	(3)	(4)
Mestong	15	15	15
Sungai Bahar	11	11	11
Bahar Selatan	10	10	10
Bahar Utara	9	10	10
Kumpeh Ulu	17	17	17
Sungai Gelam	15	15	15
Kumpeh	17	17	17
Maro Sebo	12	12	12
Taman Rajo	10	10	10
Jambi Luar Kota	20	20	20
Sekernan	16	16	16
<b>Muaro Jambi</b>	<b>152</b>	<b>153</b>	<b>153</b>

Lanjutan Tabel/*Continued Table 4.1.10*

Kecamatan Subdistrict	SMP Junior High School		
	2019	2020	2021
(1)	(5)	(6)	(7)
Mestong	12	12	12
Sungai Bahar	9	9	9
Bahar Selatan	5	5	5
Bahar Utara	3	4	4
Kumpeh Ulu	10	10	11
Sungai Gelam	12	12	13
Kumpeh	9	10	10
Maro Sebo	5	5	5
Taman Rajo	5	5	5
Jambi Luar Kota	13	13	13
Sekernan	8	8	8
<b>Muaro Jambi</b>	<b>91</b>	<b>93</b>	<b>95</b>

Lanjutan Tabel/*Continued Table* 4.1.10

Kecamatan <i>Subdistrict</i>	SMA <i>Senior High School</i>		
	2019	2020	2021
(1)	(8)	(9)	(10)
Mestong	6	6	6
Sungai Bahar	3	3	3
Bahar Selatan	1	1	1
Bahar Utara	1	1	1
Kumpeh Ulu	6	6	6
Sungai Gelam	6	7	8
Kumpeh	3	3	3
Maro Sebo	3	3	3
Taman Rajo	1	1	1
Jambi Luar Kota	5	5	5
Sekernan	2	3	3
<b>Muaro Jambi</b>	<b>37</b>	<b>39</b>	<b>40</b>



Lanjutan Tabel/*Continued Table 4.1.10*

Kecamatan Subdistrict	SMK Vocational School		
	2019	2020	2021
(1)	(11)	(12)	(13)
Mestong	3	2	2
Sungai Bahar	3	3	3
Bahar Selatan	–	–	–
Bahar Utara	1	1	1
Kumpeh Ulu	1	2	2
Sungai Gelam	1	2	2
Kumpeh	1	1	1
Maro Sebo	1	1	1
Taman Rajo	1	1	1
Jambi Luar Kota	2	2	2
Sekernan	2	2	2
<b>Muaro Jambi</b>	<b>16</b>	<b>17</b>	<b>17</b>

Lanjutan Tabel/*Continued Table* 4.1.10

Kecamatan <i>Subdistrict</i>	Perguruan Tinggi <i>University</i>		
	2019	2020	2021
(1)	(14)	(15)	(16)
Mestong	–	–	–
Sungai Bahar	–	–	–
Bahar Selatan	–	–	–
Bahar Utara	–	–	–
Kumpeh Ulu	–	–	–
Sungai Gelam	–	–	–
Kumpeh	–	–	–
Maro Sebo	–	–	–
Taman Rajo	–	–	–
Jambi Luar Kota	3	3	3
Sekernan	–	–	–
<b>Muaro Jambi</b>	<b>3</b>	<b>3</b>	<b>3</b>

Catatan/*Note*: <sup>1</sup> Desa pada tabel ini termasuk Unit Permukiman Transmigrasi (UPT) yang masih dibina oleh kementerian terkait dan nagari di Provinsi Sumatera Barat/*Villages in this table include Transmigration Settlement Unit which is still fostered by the relevant ministries and the nagari in the Province of Sumatera Barat*

Sumber/*Source*: BPS, Pendataan Potensi Desa (Podes)/ *BPS—Statistics Indonesia, Village Potential Data Collection*

**Tabel 4.1.11** Angka Partisipasi Murni (APM) dan Angka Partisipasi Kasar (APK) Menurut Jenjang Pendidikan di Kabupaten Muaro Jambi, 2020-2021  
**Net Participation Rates and Gross Participation Rates by Educational Level in Muaro Jambi Regency, 2020-2021**

Jenjang Pendidikan Educational Level	Angka Partisipasi Murni (APM) Net Participation Rates		Angka Partisipasi Kasar (APK) Gross Participation Rates	
	2020	2021	2020	2021
(1)	(2)	(3)	(4)	(5)
SD/MI Elementary School	99,70	99,42	111,32	109,97
SMP/MTs Junior High School	80,31	79,93	88,60	86,66
SMA/SMK/MA Senior High School	66,02	65,66	84,36	84,96

Catatan/Note: ...

Sumber/Source: BPS, Survei Sosial Ekonomi Nasional (Susenas)/BPS-Statistics Indonesia, National Socioeconomic Survey

**Tabel**  
**Table** 4.1.12

**Persentase Penduduk Berumur 15 Tahun ke Atas yang Melek Huruf Menurut Kelompok Umur, 2019-2021**  
**Percentage of Literate People Aged 15 Years and Over by Age Group, 2019-2021**

<b>Kelompok Umur</b> <b>Age Group</b>	<b>2019</b>	<b>2020</b>	<b>2021</b>
(1)	(2)	(3)	(4)
15–19	100,00	100,00	100,00
20–24	100,00	100,00	100,00
25–29	100,00	100,00	100,00
30–34	100,00	100,00	99,77
35–39	100,00	99,52	99,38
40–44	100,00	99,56	99,68
45–49	100,00	98,88	100,00
50+	93,39	97,95	94,29
<b>Jumlah/Total</b>	<b>98,64</b>	<b>99,35</b>	<b>98,51</b>
<b>15–24</b>	<b>100,00</b>	<b>100,00</b>	<b>100,00</b>
<b>15–44</b>	<b>100,00</b>	<b>99,84</b>	<b>99,80</b>
<b>45+</b>	<b>95,53</b>	<b>98,23</b>	<b>95,86</b>

Catatan/Note: ...

Sumber/Source: BPS, Survei Sosial Ekonomi Nasional (Susenas)/BPS-Statistics Indonesia, National Socioeconomic Survey

## 4.2 KESEHATAN HEALTH

**Tabel** 4.2.1 **Jumlah Desa<sup>1</sup>/Kelurahan Yang Memiliki Sarana Kesehatan Menurut Kecamatan di Kabupaten Muaro Jambi, 2019–2021**  
**Number of Villages<sup>1</sup>/Kelurahan Having Health Facilities by Subdistrict in Muaro Jambi Regency, 2019–2021**

Kecamatan Subdistrict	Rumah Sakit Hospital		
	2019	2020	2021
(1)	(2)	(3)	(4)
Mestong	–	–	–
Sungai Bahar	1	1	1
Bahar Selatan	–	–	–
Bahar Utara	–	–	–
Kumpeh Ulu	–	–	–
Sungai Gelam	1	1	1
Kumpeh	–	–	–
Maro Sebo	–	–	–
Taman Rajo	–	–	–
Jambi Luar Kota	–	–	–
Sekernan	1	1	1
<b>Muaro Jambi</b>	<b>3</b>	<b>3</b>	<b>3</b>

Lanjutan Tabel/*Continued Table* 4.2.1

Kecamatan <i>Subdistrict</i>	Rumah Sakit Bersalin <i>Maternity Hospital</i>		
	2019	2020	2021
(1)	(5)	(6)	(7)
Mestong	–	–	–
Sungai Bahar	–	–	–
Bahar Selatan	–	–	–
Bahar Utara	–	–	–
Kumpeh Ulu	–	–	–
Sungai Gelam	–	–	–
Kumpeh	–	–	–
Maro Sebo	–	–	–
Taman Rajo	–	–	–
Jambi Luar Kota	–	–	–
Sekernan	–	–	–
<b>Muaro Jambi</b>	–	–	–

Lanjutan Tabel/*Continued Table 4.2.1*

Kecamatan Subdistrict	Poliklinik Polyclinic		
	2019	2020	2021
(1)	(8)	(9)	(10)
Mestong	1	1	1
Sungai Bahar	1	2	4
Bahar Selatan	–	–	–
Bahar Utara	–	–	–
Kumpeh Ulu	–	–	2
Sungai Gelam	2	2	2
Kumpeh	1	1	1
Maro Sebo	–	–	–
Taman Rajo	–	–	–
Jambi Luar Kota	3	3	3
Sekernan	2	1	1
<b>Muaro Jambi</b>	<b>10</b>	<b>10</b>	<b>14</b>

Lanjutan Tabel/*Continued Table* 4.2.1

Kecamatan <i>Subdistrict</i>	Puskesmas <i>Public Health Center</i>		
	2019	2020	2021
(1)	(11)	(12)	(13)
Mestong	2	2	2
Sungai Bahar	2	2	2
Bahar Selatan	1	1	1
Bahar Utara	2	2	2
Kumpeh Ulu	2	2	2
Sungai Gelam	2	2	2
Kumpeh	2	2	2
Maro Sebo	1	1	1
Taman Rajo	1	1	1
Jambi Luar Kota	3	3	3
Sekernan	4	4	4
<b>Muaro Jambi</b>	<b>22</b>	<b>22</b>	<b>22</b>



Lanjutan Tabel/*Continued Table 4.2.1*

Kecamatan Subdistrict	Puskesmas Pembantu Subsidiary of Public Health Center		
	2019	2020	2021
(1)	(14)	(15)	(16)
Mestong	7	8	8
Sungai Bahar	7	7	7
Bahar Selatan	9	9	9
Bahar Utara	5	7	7
Kumpeh Ulu	11	10	10
Sungai Gelam	9	9	10
Kumpeh	8	7	8
Maro Sebo	7	7	7
Taman Rajo	8	4	4
Jambi Luar Kota	11	11	11
Sekernan	7	8	9
<b>Muaro Jambi</b>	<b>89</b>	<b>87</b>	<b>90</b>

Lanjutan Tabel/*Continued Table* 4.2.1

Kecamatan <i>Subdistrict</i>	Apotek <i>Pharmacy</i>		
	2019	2020	2021
(1)	(17)	(18)	(19)
Mestong	2	4	3
Sungai Bahar	4	6	5
Bahar Selatan	1	–	1
Bahar Utara	1	1	1
Kumpeh Ulu	5	5	4
Sungai Gelam	3	7	5
Kumpeh	1	1	1
Maro Sebo	–	–	–
Taman Rajo	–	1	1
Jambi Luar Kota	3	4	5
Sekernan	1	2	2
<b>Muaro Jambi</b>	<b>21</b>	<b>31</b>	<b>28</b>

Catatan/*Note*: <sup>1</sup>Desa pada tabel ini termasuk Unit Permukiman Transmigrasi (UPT) yang masih dibina oleh kementerian terkait dan nagari di Provinsi Sumatera Barat/*Villages in this table include Transmigration Settlement Unit which is still fostered by the relevant ministries and the nagari in the Province of Sumatera Barat*

Sumber/*Source*: BPS, Pendataan Potensi Desa (Podes)/*BPS-Statistics Indonesia, Village Potential Data Collecting*

**Tabel 4.2.2** Jumlah Tenaga Kesehatan Menurut Kecamatan di Kabupaten Muaro Jambi, 2021  
**Number of Medical Personnel by Subdistrict in Muaro Jambi Regency, 2021**

Kecamatan Subdistrict	Dokter Doctor	Perawat Nurse	Bidan Midwife	Farmasi Pharmaceutical	Ahli Gizi Nutritionist
(1)	(2)	(3)	(4)	(5)	(6)
Mestong	6	47	61	6	5
Sungai Bahar	4	14	39	0	0
Bahar Selatan	3	7	18	1	2
Bahar Utara	2	12	32	3	0
Kumpeh Ulu	7	23	62	4	2
Sungai Gelam	8	21	65	2	1
Kumpeh	5	13	33	1	2
Maro Sebo	3	40	31	1	2
Taman Rajo	3	5	21	2	0
Jambi Luar Kota	5	26	38	2	0
Sekernan	8	57	78	5	5
<b>Muaro Jambi</b>	<b>54</b>	<b>265</b>	<b>478</b>	<b>27</b>	<b>19</b>

Catatan/Note: ...

Sumber/Source: Dinas Kesehatan Kabupaten Muaro Jambi/ Health Regional Office of Muaro Jambi Regency

**Tabel**  
**Table** 4.2.3

**Jumlah Rumah Sakit Umum, Rumah Sakit Khusus,  
Puskesmas, Klinik dan Polindes Menurut Kecamatan di  
Kabupaten Muaro Jambi, 2021**  
*Number of Hospital, Special Hospital, Integrated Health  
Post, Public Health Center, and Medical Clinic by Subdistrict  
in Muaro Jambi Regency, 2021*

Kecamatan Subdistrict	Rumah Sakit Hospital		Rumah Sakit Khusus Special Hospital	
	2020	2021	2020	2021
(1)	(2)	(3)	(4)	(5)
Mestong	–	–	–	–
Sungai Bahar	1	1	–	–
Bahar Selatan	–	–	–	–
Bahar Utara	–	–	–	–
Kumpeh Ulu	–	–	–	–
Sungai Gelam	1	1	–	–
Kumpeh	–	–	–	–
Maro Sebo	–	–	–	–
Taman Rajo	–	–	–	–
Jambi Luar Kota	–	–	–	–
Sekernan	1	1	–	–
<b>Muaro Jambi</b>	<b>3</b>	<b>3</b>	<b>–</b>	<b>–</b>

Catatan/Note: ...

Sumber/Source: Dinas Kesehatan Kabupaten Muaro Jambi/ Health Regional Office of Muaro Jambi Regency

Lanjutan Tabel/Continued Table 4.2.3

Kecamatan Subdistrict	Posyandu Integrated Health Post		Rumah Sakit Bersalin/Rumah Bersalin Maternity Hospital	
	2020	2021	2020	2021
(1)	(6)	(7)	(8)	(9)
Mestong	52	52	–	–
Sungai Bahar	30	30	–	–
Bahar Selatan	20	20	–	–
Bahar Utara	25	25	–	–
Kumpeh Ulu	38	38	–	–
Sungai Gelam	47	47	–	–
Kumpeh	31	31	–	–
Maro Sebo	22	22	–	–
Taman Rajo	15	16	–	–
Jambi Luar Kota	71	72	–	–
Sekernan	37	37	–	–
<b>Muaro Jambi</b>	<b>388</b>	<b>390</b>	<b>–</b>	<b>–</b>

Lanjutan Tabel/*Continued Table* 4.2.3

Kecamatan <i>Subdistrict</i>	Puskesmas <i>Public Health Center</i>		Klinik/Balai Kesehatan <i>Medical Clinic</i>	
	2020	2021	2020	2021
(1)	(10)	(11)	(12)	(13)
Mestong	2	2	0	0
Sungai Bahar	2	2	1	2
Bahar Selatan	1	1	0	0
Bahar Utara	2	2	0	0
Kumpeh Ulu	2	2	1	3
Sungai Gelam	2	2	4	3
Kumpeh	2	2	1	1
Maro Sebo	1	1	0	0
Taman Rajo	1	1	1	0
Jambi Luar Kota	3	3	2	6
Sekernan	4	4	3	1
<b>Muaro Jambi</b>	<b>22</b>	<b>22</b>	<b>13</b>	<b>16</b>

Lanjutan Tabel/*Continued Table 4.2.3*

Kecamatan Subdistrict	Puskesmas Pembantu Auxiliary Public Health Center		Pondok Bersalin Desa (Polindes) Village Maternity Cottage	
	2020	2021	2020	2021
(1)	(14)	(15)	(16)	(17)
Mestong	8	8	9	11
Sungai Bahar	7	7	2	3
Bahar Selatan	9	9	5	5
Bahar Utara	7	7	4	6
Kumpeh Ulu	10	10	11	11
Sungai Gelam	9	9	15	15
Kumpeh	8	8	7	9
Maro Sebo	7	7	7	6
Taman Rajo	4	4	5	5
Jambi Luar Kota	10	10	10	13
Sekernan	9	9	10	12
<b>Muaro Jambi</b>	<b>88</b>	<b>88</b>	<b>85</b>	<b>96</b>

### 4.3 AGAMA DAN SOSIAL LAINNYA RELIGION AND OTHER SOCIAL AFFAIRS

**Tabel** 4.3.1 **Jumlah Penduduk Menurut Kecamatan dan Agama, 2021**  
**Table** 4.3.1 **Population by Subdistrict and Religion, 2021**

Kecamatan Subdistrict	Islam	Protestan Protestant	Katolik Catholic	Hindu	Budha Buddha	Konghuchu Konghuchu	Lainnya Others
(1)	(2)	(3)	(4)	(5)	(6)	(7)	
Mestong	40 656	734	104	-	103	10	-
Sungai Bahar	27 297	1 916	300	-	12	-	-
Bahar Selatan	15 405	1 505	89	6	3	-	-
Bahar Utara	12 149	1 789	76	2	-	-	-
Kumpeh Ulu	57 035	2 277	386	13	692	13	1
Sungai Gelam	66 501	3 255	270	145	512	15	-
Kumpeh	25 354	439	66	-	2	-	1
Maro Sebo	22 116	203	42	1	-	-	-
Taman Rajo	13 652	203	58	-	-	-	-
Jambi Luar Kota	64 370	4 204	413	-	84	4	-
Sekernan	44 330	2 978	221	5	26	5	4
<b>Muaro Jambi</b>	<b>388 865</b>	<b>19 503</b>	<b>2 025</b>	<b>172</b>	<b>1 434</b>	<b>47</b>	<b>6</b>

Catatan/Note: Desember 2021/December 2021

Sumber/Source: Dinas Kependudukan dan Pencatatan Sipil Kabupaten Muaro Jambi, Desember 2021/ Population and Civil Registration Agency of Muaro Jambi Regency



**Tabel**  
**Table 4.3.2****Jumlah Tempat Peribadatan Menurut Kecamatan di  
Kabupaten Muaro Jambi, 2021**  
**Number of Places of Worship by Subdistrict in Muaro Jambi  
Regency, 2021**

Kecamatan Subdistrict	Masjid Mosque	Mushola Pray Room	Gereja Protestan Protestant Church	Gereja Katholik Catholic Church	Pura Temple	Vihara
(1)	(2)	(3)	(4)	(5)	(6)	(7)
Mestong	79	90	3	3	–	–
Sungai Bahar	60	136	5	3	–	–
Bahar Selatan	0	71	2	6	–	–
Bahar Utara	0	45	2	6	–	–
Kumpeh Ulu	43	70	1	–	–	–
Sungai Gelam	77	92	–	–	–	1
Kumpeh	36	67	–	–	–	–
Maro Sebo	47	30	–	–	–	–
Taman Rajo	0	18	1	–	–	–
Jambi Luar Kota	79	66	1	–	–	–
Sekernan	70	54	–	4	–	–
<b>Muaro Jambi</b>	<b>491</b>	<b>739</b>	<b>15</b>	<b>22</b>	<b>–</b>	<b>–</b>

Catatan/Note: ...

Sumber/Source: Kementerian Agama Kabupaten Muaro Jambi/ Ministry Religious of Muaro Jambi Regency

**Tabel**  
**Table 4.3.3****Jumlah Jemaah Haji Menurut Kecamatan, 2017-2021**  
**Number of Pilgrims by Subdistrict, 2017-2021**

Kecamatan Subdistrict	2017	2018	2019	2020	2021
(1)	(2)	(3)	(4)	(5)	(5)
Mestong	16	2	37	–	–
Sungai Bahar	46	57	32	–	–
Bahar Selatan	30	12	26	–	–
Bahar Utara	4	15	15	–	–
Kumpeh Ulu	4	4	13	–	–
Sungai Gelam	5	7	1	–	–
Kumpeh	2	–	10	–	–
Maro Sebo	9	2	4	–	–
Taman Rajo	–	–	–	–	–
Jambi Luar Kota	8	16	18	–	–
Sekernan	16	45	28	–	–
<b>Muaro Jambi</b>	<b>140</b>	<b>160</b>	<b>184</b>	<b>–</b>	<b>–</b>

Catatan/Note: Tahun 2020–2021 tidak ada keberangkatan Haji dikarenakan pandemi covid-19/ 2020–2021 No Hajj departures due to covid-19

Sumber/Source: Kementerian Agama Kabupaten Muaro Jambi/ Ministry Religious of Muaro Jambi Regency

**Tabel** 4.3.4 **Jumlah Nikah, Talak, dan Cerai Menurut Kecamatan, 2021**  
**Table** *Number of Marriages, Talak, and Divorce by Subdistrict, 2021*

Kecamatan Subdistrict	Nikah Marriage	Talak Talak	Cerai Divorce
(1)	(2)	(3)	(4)
Mestong	315	22	75
Sungai Bahar		19	65
Bahar Selatan	375	3	39
Bahar Utara		2	41
Kumpeh Ulu	459	23	66
Sungai Gelam	573	18	55
Kumpeh	171	13	43
Maro Sebo		23	60
Taman Rajo	269	17	52
Jambi Luar Kota	505	8	35
Sekernan	404	5	30
<b>Muaro Jambi</b>	<b>3 071</b>	<b>153</b>	<b>561</b>

Catatan/Note: ...

Sumber/Source: Kementerian Agama dan Pengadilan Agama Kabupaten Muaro Jambi/ Ministry and Religious Courts of Muaro Jambi Regency

**Tabel**  
**Table** 4.3.5

**Jumlah Desa<sup>1</sup>/Kelurahan yang Mengalami Bencana Alam<sup>2</sup> Menurut Kecamatan di Kabupaten Muaro Jambi, 2018–2021**  
**Number of Villages<sup>1</sup>/Kelurahan that Had Natural Disaster<sup>2</sup> by Subdistrict in Muaro Jambi Regency, 2018–2021**

Kecamatan Subdistrict	Banjir/Flood		
	2019	2020	2021
(1)	(2)	(3)	(4)
Mestong	1	–	–
Sungai Bahar	–	–	1
Bahar Selatan	4	–	1
Bahar Utara	–	–	–
Kumpeh Ulu	3	9	6
Sungai Gelam	2	–	–
Kumpeh	17	17	16
Maro Sebo	2	2	1
Taman Rajo	9	9	7
Jambi Luar Kota	2	10	14
Sekernan	4	5	7
<b>Muaro Jambi</b>	<b>44</b>	<b>52</b>	<b>53</b>

Lanjutan Tabel/Continued Table 4.3.5

Kecamatan Subdistrict	Gempa Bumi/Earthquake		
	2019	2020	2021
(1)	(5)	(6)	(7)
Mestong	–	–	–
Sungai Bahar	–	–	–
Bahar Selatan	–	–	–
Bahar Utara	–	–	–
Kumpeh Ulu	–	–	–
Sungai Gelam	–	–	–
Kumpeh	–	–	–
Maro Sebo	–	–	–
Taman Rajo	–	–	–
Jambi Luar Kota	–	–	–
Sekernan	–	–	–
<b>Muaro Jambi</b>	–	–	–

Lanjutan Tabel/*Continued Table 4.3.5*

Kecamatan Subdistrict	Tanah Longsor/ <i>Landslide</i>		
	2019	2020	2021
(1)	(8)	(9)	(10)
Mestong	–	–	–
Sungai Bahar	–	–	–
Bahar Selatan	–	–	–
Bahar Utara	–	–	–
Kumpeh Ulu	–	–	–
Sungai Gelam	–	–	–
Kumpeh	–	–	–
Maro Sebo	–	–	–
Taman Rajo	–	–	–
Jambi Luar Kota	–	1	1
Sekernan	2	1	1
<b>Muaro Jambi</b>	<b>2</b>	<b>2</b>	<b>2</b>

Catatan/*Note*: <sup>1</sup> Desa pada tabel ini termasuk Unit Permukiman Transmigrasi (UPT) yang masih dibina oleh kementerian terkait dan nagari di Provinsi Sumatera Barat/*Villages in this table are included in Transmigration Settlement Unit which is still fostered by the relevant ministries and the nagari in the Province of Sumatera Barat*

<sup>2</sup> Terjadi dalam tiga tahun terakhir sampai dengan saat pencacahan/*Occured during the last three years by the time of enumeration*

Sumber/*Source*: BPS, Pendataan Potensi Desa (Podes)/*BPS-Statistics Indonesia, Village Potential Data Collecting*

**Tabel** 4.3.6 **Jumlah Penerima Bantuan (Kepala Keluarga) Menurut Kecamatan di Kabupaten Muaro Jambi, 2020**  
**Number of Beneficiaries (Family Head) by Subdistrict in Muaro Jambi Regency, 2020**

Kecamatan Subdistrict	Jenis Bantuan Kind of Beneficiaries		Jumlah Total
	PKH <sup>1</sup>	BPNT <sup>2</sup>	
(1)	(2)	(3)	(4)
Mestong	936	1 337	2 273
Sungai Bahar	265	417	682
Bahar Selatan	278	506	784
Bahar Utara	360	525	885
Kumpeh Ulu	1 415	2 023	3 438
Sungai Gelam	818	1 273	2 091
Kumpeh	1 192	2 004	3 196
Maro Sebo	924	1 479	2 403
Taman Rajo	548	1 081	1 629
Jambi Luar Kota	1 592	2 278	3 870
Sekernan	1 202	1 877	3 079
<b>Muaro Jambi</b>	<b>9 530</b>	<b>14 800</b>	<b>24 330</b>

Catatan/Note: <sup>1</sup>PKH: Program Keluarga Harapan. <sup>2</sup>BPNT: Bantuan Pangan Non Tunai.

Sumber/Source: Dinas Sosial, Pemberdayaan Perempuan dan Perlindungan Anak/ Social Service, Women's Empowerment and Child Protection Office of Muaro Jambi Regency

**Tabel**  
**Table 4.3.7****Jumlah Penerima Bantuan (Kepala Keluarga) Menurut Kecamatan di Kabupaten Muaro Jambi, 2021**  
**Number of Beneficiaries (Family Head) by Subdistrict in Muaro Jambi Regency, 2021**

Kecamatan Subdistrict	Jenis Bantuan Kind of Beneficiaries		Jumlah Total
	PKH <sup>1</sup>	BPNT <sup>2</sup>	
(1)	(2)	(3)	(4)
Mestong	944	1,226	2,170
Sungai Bahar	303	394	697
Bahar Selatan	250	314	564
Bahar Utara	344	437	781
Kumpeh Ulu	1,385	1,924	3,309
Sungai Gelam	790	1,104	1,894
Kumpeh	1,157	1,514	2,671
Maro Sebo	922	1,101	2,023
Taman Rajo	572	904	1,476
Jambi Luar Kota	1.479	1,891	3,370
Sekernan	1,140	1,426	2,566
<b>Muaro Jambi</b>	<b>9,286</b>	<b>12,235</b>	<b>21,521</b>

Catatan/Note: <sup>1</sup>PKH: Program Keluarga Harapan. <sup>2</sup>BPNT: Bantuan Pangan Non Tunai.

Sumber/Source: Dinas Sosial, Pemberdayaan Perempuan dan Perlindungan Anak/ Social Service, Women's Empowerment and Child Protection Office of Muaro Jambi Regency



**Tabel**  
**Table 4.3.8****Jumlah Penerima Bantuan Jaminan Kesehatan Masyarakat (jiwa) Menurut Kecamatan di Kabupaten Muaro Jambi, 2020-2021**  
**Number of Jamkesmas Beneficiaries (people) by Subdistrict in Muaro Jambi Regency, 2020-2021**

Kecamatan Subdistrict	2020	2021
(1)	(2)	(3)
Mestong	9 201	
Sungai Bahar	4 006	
Bahar Selatan	3 211	
Bahar Utara	3 775	
Kumpeh Ulu	16 547	
Sungai Gelam	8 953	
Kumpeh	11 781	
Maro Sebo	8 284	
Taman Rajo	5 187	
Jambi Luar Kota	15 321	
Sekernan	11 436	
<b>Muaro Jambi</b>	<b>97 702</b>	

Catatan/Note:

Sumber/Source: Dinas Sosial, Pemberdayaan Perempuan dan Perlindungan Anak/ Social Service, Women's Empowerment and Child Protection Office of Muaro Jambi Regency

#### 4.4 KEMISKINAN POVERTY

**Tabel** 4.4.1 **Garis Kemiskinan, Jumlah dan Persentase Penduduk Miskin di Kabupaten Muaro Jambi, 2011-2021**  
*Poverty Line, Number and Percentage of Poor Population in Muaro Jambi Regency, 2011- 2021*

Tahun Year	Garis Kemiskinan (rupiah/kapita/bulan) <i>Poverty Line</i> (rupiah/capita/month)	Jumlah Penduduk Miskin (ribu) <i>Number of Poor People</i> (thousand)	Persentase Penduduk Miskin <i>Percentage of Poor</i> <i>People</i>
(1)	(2)	(3)	(4)
2011	217 659	17,59	4,98
2012	225 169	18,76	5,08
2013	233 773	17,41	4,58
2014	238 617	14,41	4,45
2015	245 123	18,32	4,63
2016	255 918	17,52	4,30
2017	295 983	18,28	4,37
2018	353 583	17,38	4,05
2019	375 372	16,86	3,83
2020	409 104	17,30	3,83
2021	425.294	20,49	4,53

Catatan/Note: ...

Sumber/Source: BPS, Survei Sosial Ekonomi Nasional Maret/BPS-Statistics Indonesia, March National Socioeconomic Survey

**Tabel 4.4.2** Indeks Kedalaman Kemiskinan dan Indeks Keparahan Kemiskinan di Kabupaten Muaro Jambi, 2011-2021  
**Poverty Gap Index and Poverty Severity Index in Muaro Jambi Regency, 2011- 2021**

Tahun Year	Indeks Kedalaman Kemiskinan Poverty Gap Index	Indeks Keparahan Kemiskinan Poverty Severity Index
(1)	(2)	(3)
2011	0,43	0,07
2012	0,45	0,10
2013	0,50	0,10
2014	0,44	0,07
2015	0,61	0,13
2016	0,49	0,08
2017	0,45	0,07
2018	0,68	0,21
2019	0,39	0,07
2020	0,31	0,05
2021	0,47	0,09

Catatan/Note: ...

Sumber/Source: BPS, Survei Sosial Ekonomi Nasional Maret/BPS-Statistics Indonesia, March National Socioeconomic Survey

#### 4.5 KRIMINALITAS CRIME

**Tabel 4.5.1** Jumlah Tindak Pidana dalam Wilayah Hukum Polres Muaro Jambi Menurut Jenis Kejahatan, 2019-2021  
*Number of Reported Criminal Cases at Territory Jurisdiction of Muaro Jambi Police Department by Type of Crime, 2019- 2021*

Kecamatan Subdistrict	2019		2020	
	JTP	PTP	JTP	PTP
(1)	(2)	(3)	(4)	(5)
Pembunuhan/ <i>Murder</i>	3	3	3	2
Penganiayaan Berat (Anirat)/ <i>Severe Persecution</i>	12	6	0	1
Penganiayaan Ringan (Anira)/ <i>Mild Persecution</i>	34	27	20	37
Kekerasan Dalam Rumah Tangga (KDRT)/ <i>Domestic Violence</i>	10	12	12	11
Perkosaan/ <i>Rape</i>	0	0	0	0
Pencabulan/ <i>Molestation</i>	4	8	5	3
Perjudian/ <i>Gambling</i>	2	1	0	1
Pencurian dengan Kekerasan (Curas)/ <i>Violent Theft</i>	13	9	9	8
Pencurian Biasa (Termasuk Ringan)/ <i>Ordinary Theft</i>				
Pencurian Kendaraan Bermotor (Curanmor)/ <i>Motor Vehicle Theft</i>	30	12	8	3
Pencurian dengan Pemberatan (Curat)/ <i>Larceny</i>	64	42	68	40
Pengrusakan/Penghancuran Barang/ <i>Destruction of Goods</i>	3	7	6	2
Pembakaran Dengan Sengaja/ <i>Combustion</i>	1	2	0	0
Pengeroyokan/ <i>Beatings</i>	16	9	16	15
Penipuan/ <i>Fraud</i>	14	11	9	6
Penggelapan/ <i>Embezzlement</i>	44	34	27	24
Korupsi/ <i>Corruption</i>	1	2	1	1

Lanjutan Tabel/Continued Table 4.5.1

Kecamatan Subdistrict	2021	
	JTP	PTP
(1)	(6)	(7)
Pembunuhan/ <i>Murder</i>	2	2
Penganiayaan Berat (Anirat)/ <i>Severe Persecution</i>	3	2
Penganiayaan Ringan (Anira)/ <i>Mild Persecution</i>	30	33
Kekerasan Dalam Rumah Tangga (KDRT)/ <i>Domestic Violence</i>	6	5
Perkosaan/ <i>Rape</i>	0	0
Pencabulan/ <i>Molestation</i>	6	5
Perjudian/ <i>Gambling</i>	1	1
Pencurian dengan Kekerasan (Curas)/ <i>Violent Theft</i>	9	9
Pencurian Biasa (Termasuk Ringan)/ <i>Ordinary Theft</i>	17	26
Pencurian Kendaraan Bermotor (Curanmor)/ <i>Motor Vehicle Theft</i>	18	14
Pencurian dengan Pemberatan (Curat)/ <i>Larceny</i>	55	40
Pengrusakan/Penghancuran Barang/ <i>Destruction of Goods</i>	5	4
Pembakaran Dengan Sengaja/ <i>Combustion</i>	0	0
Pengeroyokan/ <i>Beatings</i>	15	17
Penipuan/ <i>Fraud</i>	12	10
Penggelapan/ <i>Embezzlement</i>	19	23
Korupsi/ <i>Corruption</i>	0	0

Catatan/Note: JTP: Jumlah Tindak Pidana/ *Number of Criminal Acts*. PTP: Proses Penyelesaian Tindak Pidana/ *Criminal Settlement Process*

Sumber/Source: Satuan Reserse dan Kriminal Polres Muaro Jambi/ *Detective and Criminal Unit of Muaro Jambi Police Department*

**Tabel**  
**Table** 4.5.2

**Banyaknya Pelanggaran Lalu Lintas dalam Wilayah  
Hukum Polres Muaro Jambi, 2021**  
*Number of Traffic Against at Territory Jurisdiction of  
Muaro Jambi Police Department, 2021*

<b>Bulan</b> <b>Month</b>	<b>Jumlah Pelanggaran</b> <b>Number of Traffic Against</b>	<b>Diselesaikan</b> <b>Solved</b>
(1)	(2)	(3)
Januari/January	45	45
Februari/February	5	5
Maret/March	15	15
April/April	7	7
Mei/May	2	2
Juni/June	26	26
Juli/July	11	11
Agustus/August	1	1
September/September	12	12
Oktober/October	187	187
November/November	79	79
Desember/December	62	62
<b>Jumlah/ Total</b>	<b>452</b>	<b>452</b>

Catatan/Note: ...

Sumber/Source: Satuan Reserse dan Kriminal Polres Muaro Jambi/ *Detective and cCiminal Unit of Muaro Jambi Police Department*

**Tabel**  
**Table 4.5.3****Banyaknya Kecelakaan Lalu Lintas dalam Wilayah Hukum  
Polres Muaro Jambi, 2008-2021**  
**Number of Traffic Accident at Territory Jurisdiction of  
Muaro Jambi Police Department, 2008-2021**

Tahun Year	Jumlah Kecelakaan Number of Accident	Korban/Victim		
		Meninggal Died	Luka Berat Serious Wound	Luka Ringan Minor Injuries
(1)	(2)	(3)	(4)	(5)
2008	93	70	60	20
2009	114	85	84	54
2010	138	92	64	123
2011	116	78	44	95
2012	156	84	49	155
2013	130	66	51	121
2014	136	62	25	169
2015	165	70	36	177
2016	240	79	41	307
2017	235	70	19	352
2018	264	50	19	434
2019	246	49	4	404
2020	193	46	12	250
2021	238	65	6	357

Catatan/Note: ...

Sumber/Source: Polres Muaro Jambi/ Muaro Jambi Police Department

## PRODUKSI TANAMAN SAYURAN TERBESAR



**Cabai Besar**

**20.329 Kw**

## PRODUKSI BUAH–BUAHAN TERBESAR



**Nanas**

**1.479.750 Kw**

## PRODUKSI TANAMAN PERKEBUNAN TERBESAR



**Kelapa Sawit**

**232 725,00 Ton**





**PENJELASAN TEKNIS**

1. Lahan sawah adalah lahan pertanian yang berpetak-petak dan dibatasi oleh pematang (galangan), saluran untuk menahan/ menyalurkan air, yang biasanya ditanami padi sawah tanpa memandang dari mana diperoleh atau status lahan tersebut. Lahan yang dimaksud termasuk lahan yang terdaftar di Pajak Bumi Bangunan, luran Pembangunan Daerah, lahan bengkok, lahan serobotan, lahan rawa yang ditanami padi dan lahan bekas tanaman tahunan yang telah dijadikan sawah, baik yang ditanami padi, palawija atau tanaman semusim lainnya.
2. Tegal/Kebun adalah lahan pertanian bukan sawah (lahan kering) yang ditanami tanaman semusim atau tahunan dan terpisah dengan halaman sekitar rumah serta penggunaannya tidak berpindah pindah.
3. Ladang/Huma adalah lahan pertanian bukan sawah (lahan kering) yang biasanya ditanami tanaman semusim dan penggunaannya hanya semusim atau dua musim, kemudian akanditinggalkan bila sudah tidak subur lagi (berpindah-pindah). Kemungkinan lahan ini beberapa tahun kemudian akan dikerjakankembali jika sudah subur.
4. Lahan yang sementara tidak

**TECHNICAL NOTES**

1. *Wetland is agricultural land that separated by small dykes to resist water, where the main crop is usually wetland paddy without considering where it is got from or the status of the land. It includes the land that is registered at land income tax office, regional development contribution, 'bengkok' land, illegal ownership, swamps for rice cultivation, and annual crop land mark that has been used as rice field, which are both planted with paddy, secondary crops or the other seasonal crops.*
2. *Dry field/Garden is an dryland (unirrigated land) which is planted with seasonal or annual crops and separately from the yard around the house without shifting*
3. *Unirrigated agricultural field / Shifting cultivation land is dryland (unirrigated land) that usually is cultivated for seasonal crops and utilized only for one or two seasons, then it will be left when it is not fertile (shifting). Maybe, this land will be used again in a few years if it has been fertile.*
4. *Temporarily unused land is land that is regularly used but temporarily (more than a year but less or equal than two years) is unused, it includes wetland that is not cultivated more than two years.*
5. *The main food crops data collected consists of harvested area and productivity (yield per hectare).*

diusahakan adalah lahan yang biasanya diusahakan tetapi untuk sementara (lebih dari 1 (satu) tahun tetapi kurang dari atau sama dengan 2 (dua) tahun tidak diusahakan, termasuk lahan sawah yang tidak diusahakan selama lebih dari 2 (dua) tahun.

5. Data pokok tanaman pangan yang dikumpulkan adalah luas panen dan produktivitas (hasil per hektar). Produksi tanaman pangan merupakan hasil perkalian antara luas panen dengan produktivitas. Pengumpulan data luas panen dilakukan setiap bulan dengan pendekatan area kecamatan di seluruh wilayah Indonesia. Pengumpulan data produktivitas dilakukan melalui pengukuran langsung pada plot ubinan berukuran 2½ m x 2½ m. Pengumpulan data produktivitas dilakukan setiap subround (empat bulanan) pada waktu panen petani.
6. Data produksi padi dan palawija yang disajikan adalah dalam kualitas: gabah kering giling (padi), pipilan kering (jagung), biji kering (kedelai dan kacang tanah), dan umbi basah (ubi kayu dan ubi jalar).
7. Tanaman sayuran dan buah-buahan semusim
8. Tanaman sayuran semusim adalah tanaman sumber vitamin, garam mineral dan lain-lain yang dikonsumsi dari bagian tanaman yang berupa daun, bunga, buah,

*Food crops production is generated by harvested area multiplied by productivity. The harvested area data is collected every month using sub district area approach in all sub district in Indonesia. The productivity data collection is conducted by a direct measurement in 2½m x 2½m crop cutting plot. The productivity measurement is conducted in every subround (four monthly) at the time when farmers are harvesting their crops.*

6. *Production of paddy and secondary crops data are presented in the form of: dry unhusked rice (paddy), dry loose maize (maize), dry shells crops (soybeans and peanuts), and fresh roots (cassava and sweet potatoes).*
7. *Seasonal vegetable and fruit plants*
8. *Seasonal vegetable plants are plants which are the sources of vitamin, mineral salt, etc, consumed from the part of the plant in the form of leaf, flower, fruit, and root with the age of less than one year.*
9. *Seasonal fruit plants are plants which are the sources of vitamin, mineral salt, etc, consumed from the part of the plant in the form of fruits. These plants are creeps with the age of less than one year.*
10. *Annual fruit and vegetable plants*
11. *Annual fruit plants are plants which are the sources of vitamin, contained mineral salt, etc, consumed from the part of plant in the form of fruit and more than one year of age.*

- dan umbinya, yang berumur kurang dari satu tahun.
9. Tanaman buah-buahan semusim adalah tanaman sumber vitamin, garam mineral, dan lain-lain yang dikonsumsi dari bagian tanaman yang berupa buah, berumur kurang dari satu tahun, tidak berbentuk pohon/rumpuntetapi menjalar dan berbatang lunak.
  10. Tanaman buah-buahan dan sayuran tahunan
  11. Tanaman buah-buahan tahunan adalah tanaman sumber vitamin, garam mineral, dan lain-lain yang dikonsumsi dari bagian tanaman yang berupa buah dan merupakan tanaman tahunan.
  12. Tanaman sayuran tahunan adalah tanaman sumber vitamin, garam mineral, dan lain-lain yang dikonsumsi dari bagian tanaman yang berupa daun dan atau buah yang berumur lebih dari satu tahun.
  13. Tanaman hias adalah tanaman yang mempunyai nilai keindahan baik bentuk, warna daun, tajuk maupun bunganya, sering digunakan untuk penghias pekarangan dan lain sebagainya.
  14. Luas panen tanaman hortikultura adalah luas tanaman sayuran, buah-buahan, biofarmaka, dan tanaman hias yang diambil hasilnya/dipanen pada periode pelaporan.
  15. Luas panen untuk tanaman sayuran adalah luas tanaman yang dipanen sekaligus/habis/
  12. *Annual vegetable plants are plants which are the sources of vitamin, contained mineral salt, etc, consumed from the part of the plant in the form of vegetable and more than one year of age.*
  13. *Ornamental plants are plants which have a beauty value, either in shape, colour of leaf or crown of flower, and they are often used as a yard decorator.*
  14. *Harvested area of horticultureis area which vegetable, fruit, medicinal and ornamental plant of crop harvested during the period of report.*
  15. *Harvested area of vegetablesis area of entirely plant harvested/ demolished and plant harvested several times/ undemolished.*
  16. *Entirely plants harvested/ demolished are plants usually harvested once and demolished to be substituted by other plants, consisting of: shallots, garlic, leeks, potato, cabbage, cauli flower, mustard green, carrots, chinese radish, and red kidney beans.*
  17. *Plants harvested several times/ undemolishedare plants usually harvested more than once and demolished in the case that the last harvest was economically not profitable. They consist of : yard long beans, chili, small chili, mushroom, tomatoes, egg plant, frech beans, cucumber, pumpkin/ chajota, swamp cabbage, spinach, melon, watermelon, and blewah .*
  18. *Horticulture production is the*

dibongkar dan luas tanaman yang dipanen berkali-kali (lebih dari satu kali)/belum habis.

16. Tanaman yang dipanen sekaligus/habis/dibongkar adalah tanaman yang sehabis panen langsung dibongkar/dicabut, terdiri dari bawang merah, bawang putih, bawang daun, kentang, kol/kubis, kembang kol, petsai/sawi, wortel, lobak, dan kacang merah.
17. Tanaman yang dipanen berkali-kali (lebih dari satu kali)/belum habis adalah tanaman yang pemanenannya lebih dari satu kali dan biasanya dibongkar apabila panen terakhir sudah tidak memadai lagi, terdiri dari: kacang panjang, cabe besar, cabe rawit, jamur, tomat, terung, buncis, ketimun, labu siam, kangkung, bayam, melon, semangka, dan blewah.
18. Produksi hortikultura adalah hasil menurut bentuk produk dari setiap tanaman sayuran, buah-buahan, biofarmaka dan tanaman hias yang diambil berdasarkan luas yang dipanen/tanaman yang menghasilkan pada bulan/triwulan laporan.

*standard production quantity form of vegetable, fruit, medicinal and ornamental plant based on harvested area/the number of production plants reported monthly/quarterly.*

**ULASAN**

**DESCRIPTION**

Produksi tanaman sayur terbesar pada tahun 2020 adalah tanaman ketimun, yaitu 9.235 kuintal. Sedangkan produksi tanaman biofarmaka terbesar adalah tanaman kunyit, yaitu sebesar 11.551 kg. Nanas adalah komoditi buah yang memiliki produksi terbesar selama tahun 2020.

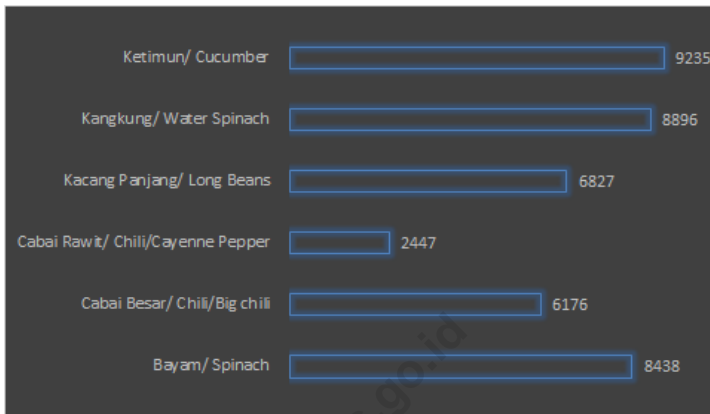
*The largest vegetable crop production in 2021 is the large cucumber crop, which is 9,235 quintal. While the largest biopharmaca plant production is turmeric, which is 11,551 kg. Pineapple is a fruit commodity that has the largest production in 2021.*

Area perkebunan kelapa sawit terbesar pada tahun 2020 berada di Kecamatan Sungai Bahar yaitu 26.260 hektar. Sedangkan area perkebunan karet terluas berada di Kecamatan Sekernan yaitu seluas 15.975 hektar.

*The largest oil palm plantation area in 2020 is in Sungai Bahar District, which is 26.260 hectares. While the largest rubber plantation area is in Sekernan District, which is 15,975 hectares.*

<https://muarojambikab.bps.go.id>

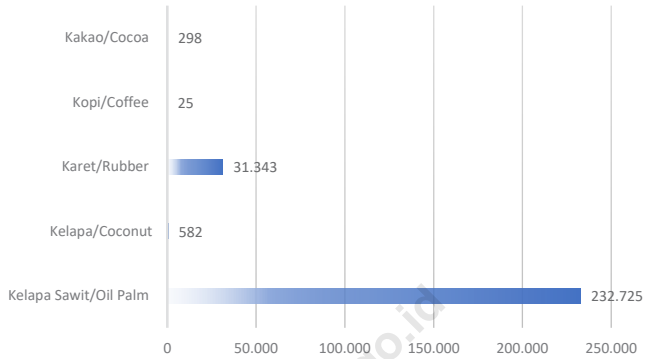
**Gambar 5.1**      **Produksi Sayuran Utama (Kw), 2021**  
**Figures**            **Production of Vegetables (qu), 2021**



Sumber/Source : BPS, Statistik Pertanian Hortikultura SPH-SBS/BPS-Statistics Indonesia, Agricultural Statistic for Horticulture SPH-SBS

**Gambar** 5.2  
**Figures**

**Produksi Tanaman Perkebunan (Ton), 2020**  
**Production of Estate Crops (Ton), 2020**

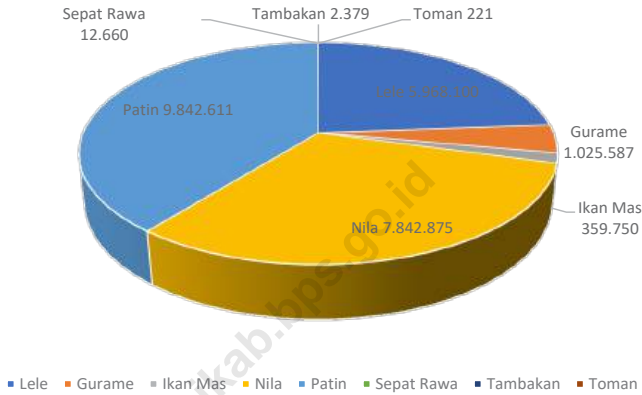


Sumber/Source: Dinas Perkebunan dan Peternakan Kabupaten Muaro Jambi/ *Regional Office of Agricultural and Food Security of Muaro Jambi Regency*



**Gambar** 5.3  
**Figures**

**Produksi Pembesaran Ikan Menurut Kecamatan (Ton),  
2020**  
**Fish Cultivating by Subdistrict (Ton), 2020**



Catatan/Note: ...

Sumber/Source: Dinas Perikanan Kabupaten Muaro Jambi/ Fishery Office of Muaro Jambi Regency

## 5.1 HORTIKULTURA

### HORTICULTURE

**Tabel 5.1.1** Luas Panen Tanaman Sayuran Menurut Kecamatan dan Jenis Tanaman di Kabupaten Muaro Jambi (ha), 2019 dan 2020  
*Harvested Area of Vegetables by Subdistrict and Kind of Plant in Muaro Jambi Regency (ha), 2019 and 2020*

Kecamatan Subdistrict	Bawang Merah/Shallot		Cabai Besar/Big Chili	
	2020	2021	2020	2021
(1)	(2)	(3)	(4)	(5)
Mestong	-	-	12	11
Sungai Bahar	-	-	5	5
Bahar Selatan	-	-	2	2
Bahar Utara	-	-	-	3
Kumpeh Ulu	-	-	26	17
Sungai Gelam	-	2	35	14
Kumpeh	-	-	118	4
Maro Sebo	-	-	25	25
Taman Rajo	-	-	6	7
Jambi Luar Kota	-	-	22	8
Sekernan	-	-	11	7
<b>Muaro Jambi</b>	-	<b>2</b>	<b>262</b>	<b>103</b>

Lanjutan Tabel/*Continued Table 5.1.1*

Kecamatan Subdistrict	Ketimun/Cucumber		Kacang Panjang/Long Beans	
	2020	2021	2020	2021
(1)	(6)	(7)	(8)	(9)
Mestong	18	37	32	46
Sungai Bahar	2	-	2	6
Bahar Selatan	-	-	3	3
Bahar Utara	1	-	7	-
Kumpeh Ulu	41	40	25	23
Sungai Gelam	40	19	22	10
Kumpeh	3	-	12	-
Maro Sebo	30	24	26	22
Taman Rajo	18	10	15	11
Jambi Luar Kota	22	12	32	12
Sekernan	-	-	5	1
<b>Muaro Jambi</b>	<b>175</b>	<b>142</b>	<b>181</b>	<b>134</b>

Lanjutan Tabel/*Continued Table 5.1.1*

Kecamatan Subdistrict	Cabai Rawit <i>Chili/Cayenne Pepper</i>		Tomat/Tomato		Terung/Eggplant	
	2020	2021	2020	2021	2020	2021
(1)	(10)	(11)	(12)	(13)	(14)	(15)
Mestong	11	12	7	5	11	6
Sungai Bahar	2	3	-	-	1	2
Bahar Selatan	1	2	-	-	-	-
Bahar Utara	2	-	-	-	-	-
Kumpeh Ulu	8	4	16	16	14	10
Sungai Gelam	-	-	1	-	14	9
Kumpeh	-	-	1	-	-	-
Maro Sebo	16	16	-	3	15	6
Taman Rajo	2	5	1	-	9	8
Jambi Luar Kota	1	1	-	1	13	6
Sekernan	10	8	-	-	-	-
<b>Muaro Jambi</b>	<b>53</b>	<b>51</b>	<b>26</b>	<b>25</b>	<b>77</b>	<b>47</b>

Catatan/Note: ...

Sumber/Source: BPS, Statistik Pertanian Hortikultura SPH-SBS/BPS-Statistics Indonesia, *Agricultural Statistic for Horticulture SPH-SBS*

**Tabel**  
**Table** 5.1.2

**Produksi Tanaman Sayuran Menurut Kecamatan dan Jenis Tanaman di Kabupaten Muaro Jambi (kw), 2020 dan 2021**  
**Production of Vegetables by Subdistrict and Kind of Plant in Muaro Jambi Regency (qu), 2020 dan 2021**

Kecamatan Subdistrict	Bawang Merah/Shallot		Cabai Besar/Big Chili	
	2020	2021	2020	2021
(1)	(2)	(3)	(4)	(5)
Mestong	-	-	164	540
Sungai Bahar	-	-	36	355
Bahar Selatan	-	-	-	129
Bahar Utara	-	-	-	-
Kumpeh Ulu	-	-	12 815	2 933
Sungai Gelam	-	282	1 300	2 037
Kumpeh	-	-	6 764	11 118
Maro Sebo	-	-	159	1 417
Taman Rajo	-	-	-	449
Jambi Luar Kota	-	-	1 610	547
Sekernan	-	-	169	804
<b>Muaro Jambi</b>	<b>-</b>	<b>282</b>	<b>23 017</b>	<b>20 329</b>

Lanjutan Tabel/*Continued Table 5.1.2*

Kecamatan Subdistrict	Ketimun/Cucumber		Kacang Panjang/Long Beans	
	2020	2021	2020	2021
(1)	(6)	(7)	(8)	(9)
Mestong	650	1 531	1 446	1 510
Sungai Bahar	30	-	119	28
Bahar Selatan	-	-	206	6
Bahar Utara	30	-	230	-
Kumpeh Ulu	2 801	5 455	2 073	3 665
Sungai Gelam	1 596	958	1 360	570
Kumpeh	108	-	1 078	-
Maro Sebo	1 129	528	1 556	494
Taman Rajo	1 233	73	881	62
Jambi Luar Kota	1 034	690	1 807	490
Sekernan	-	-	243	2
<b>Muaro Jambi</b>	<b>8 611</b>	<b>9 235</b>	<b>10 999</b>	<b>6 827</b>

Lanjutan Tabel/Continued Table 5.1.2

Kecamatan Subdistrict	Cabai Rawit Chili/Cayenne Pepper		Tomat/Tomato		Terung/Eggplant	
	2020	2021	2020	2021	2020	2021
(1)	(10)	(11)	(12)	(13)	(14)	(15)
Mestong	494	264	324	154	282	178
Sungai Bahar	58	6	-	-	34	2
Bahar Selatan	86	4	-	-	-	-
Bahar Utara	144	-	-	-	-	-
Kumpeh Ulu	807	1 610	1 095	1 850	1 747	2 412
Sungai Gelam	-	-	10	-	1 105	125
Kumpeh	-	-	90	-	-	-
Maro Sebo	779	400	-	207	931	130
Taman Rajo	47	43	65	-	639	36
Jambi Luar Kota	55	10	-	55	502	280
Sekernan	418	110	-	-	-	-
<b>Muaro Jambi</b>	<b>2 888</b>	<b>2 447</b>	<b>1 584</b>	<b>2 266</b>	<b>5 240</b>	<b>3 163</b>

Catatan/Note: Angka Sementara (ASEM)/ Preliminary Figures

Sumber/Source: BPS, Statistik Pertanian Hortikultura SPH-SBS/BPS-Statistics Indonesia, Agricultural Statistic for Horticulture SPH-SBS

**Tabel**  
**Table** 5.1.3

**Luas Panen Tanaman Sayuran dan Buah-buahan Semusim Menurut Jenis Tanaman di Kabupaten Muaro Jambi (ha), 2018–2021**

*Harvested Area of Seasonal Vegetables and Fruits by Kind of Plant in Muaro Jambi Regency (ha), 2018–2021*

Jenis Tanaman Kind of Plants	2018	2019	2020	2021
(1)	(2)	(3)	(4)	(5)
<b>Sayuran/Vegetables</b>				
Bawang Daun/ <i>Wlech Onion</i>	1	1	-	5
Bawang Merah/ <i>Shallot</i>	17	22	-	2
Bayam/ <i>Spinach</i>	82	97	77	110
Buncis/ <i>Green Bean</i>	15	14	12	14
Cabai Besar/ <i>Chili (Capsicum Annum)</i>	389	261	262	103
Cabai Rawit/ <i>Chili (Capsicum Frutescens)</i>	36	44	53	51
Kacang Panjang/ <i>Yardlong Bean</i>	147	167	181	134
Kangkung/ <i>Kangkong</i>	91	102	86	102
Ketimun/ <i>Cucumber</i>	143	183	175	142
Labu Siam/ <i>Chayote</i>	2	-	-	-
Petsai/ <i>Chinese Cabbage</i>	37	52	56	55
Terung/ <i>Eggplant</i>	59	60	77	47
Tomat/ <i>Tomato</i>	21	28	26	25
<b>Buah–buahan/ Fruits</b>				
Blewah/ <i>Cantaloupe</i>	12	7	2	-
Melon/ <i>Melon</i>	2	11	4	10
Semangka/ <i>Watermelon</i>	79	59	96	78

Catatan/Note: Angka Sementara (ASEM)/ Preliminary Figures

Sumber/Source: BPS, Statistik Pertanian Hortikultura SPH-SBS/BPS-Statistics Indonesia, Agricultural Statistic for Horticulture SPH-SBS



**Tabel**  
**Table** 5.1.4

**Produksi Tanaman Sayuran dan Buah-buahan Semusim Menurut Jenis Tanaman di Kabupaten Muaro Jambi (kw), 2018–2021**  
**Production of Seasonal Vegetables and Fruits by Kind of Plant in Muaro Jambi Regency (qu), 2018–2021**

Jenis Tanaman Kind of Plants	2018	2019	2020	2021
(1)	(2)	(3)	(4)	(5)
<b>Sayuran/ Vegetables</b>				
Bawang Daun/ <i>Wlech Onion</i>	38	20	-	429
Bawang Merah/ <i>Shallot</i>	998	2 420	-	282
Bayam/ <i>Spinach</i>	1 674	7 338	3 464	8 438
Buncis/ <i>Green Bean</i>	343	335	315	518
Cabai Besar/ <i>Chili (Capsicum Annum)</i>	44 785	23 017	20 329	6 176
Cabai Rawit/ <i>Chili (Capsicum Frutescens)</i>	2 064	4 812	2 888	2 447
Kacang Panjang/ <i>Yarldong Bean</i>	6 291	13 667	10 999	6 827
Kangkung/ <i>Kangkong</i>	2 216	13 406	5 387	8 896
Ketimun/ <i>Cucumber</i>	6 076	15 199	8 611	9 235
Labu Siam/ <i>Chayote</i>	12	-	-	-
Petsai/ <i>Chinese Cabbage</i>	740	8 630	1 935	4 140
Terung/ <i>Eggplant</i>	2 211	8 123	5 240	3 163
Tomat/ <i>Tomato</i>	961	2 813	1 584	2 266
<b>Buah–buahan/ Fruits</b>				
Blewah/ <i>Cantaloupe</i>	561	1 875	66	-
Melon/ <i>Melon</i>	36	2 911	129	514
Semangka/ <i>Watermelon</i>	3 328	8 301	7 828	4 276

Catatan/Note: Angka Sementara (ASEM)/ Preliminary Figures

Sumber/Source: BPS, Statistik Pertanian Hortikultura SPH-SBS/BPS-Statistics Indonesia, Agricultural Statistic for Horticulture SPH-SBS

**Tabel**  
**Table** 5.1.5**Luas Panen Tanaman Biofarmaka Menurut Kecamatan dan Jenis Tanaman di Kabupaten Muaro Jambi (m<sup>2</sup>), 2019 dan 2020*****Harvested Area of Medicinal Plants by Subdistrict and Kind of Plant in Muaro Jambi Regency (m<sup>2</sup>), 2019 and 2020***

Kecamatan Subdistrict	Jahe/Ginger (m <sup>2</sup> / m <sup>2</sup> )		Laos/Lengkuas/Galanga (m <sup>2</sup> / m <sup>2</sup> )	
	2020	2021	2020	2021
(1)	(2)	(3)	(4)	(5)
Mestong	325	700	350	400
Sungai Bahar	-	-	-	-
Bahar Selatan	-	-	-	-
Bahar Utara	-	-	-	-
Kumpeh Ulu	57	60	40	20
Sungai Gelam	650	600	685	300
Kumpeh	37	-	29	-
Maro Sebo	1 665	1 364	800	491
Taman Rajo	-	-	30	-
Jambi Luar Kota	5	2	7	2
Sekernan	-	-	-	-
<b>Muaro Jambi</b>	<b>2 739</b>	<b>2 726</b>	<b>1 941</b>	<b>1 213</b>

Lanjutan Tabel/*Continued Table 5.1.5*

Kecamatan Subdistrict	Kencur/ <i>East Indian Galangal</i> (m <sup>2</sup> / m <sup>2</sup> )		Kunyit/ <i>Turmeric</i> (m <sup>2</sup> / m <sup>2</sup> )	
	2020	2021	2020	2021
(1)	(6)	(7)	(8)	(9)
Mestong	425	270	5 500	15 000
Sungai Bahar	-	-	-	-
Bahar Selatan	-	-	-	-
Bahar Utara	-	-	-	-
Kumpeh Ulu	49	24	90	21
Sungai Gelam	160	200	2 020	1 500
Kumpeh	16	-	28	-
Maro Sebo	412	424	510	473
Taman Rajo	-	600	-	750
Jambi Luar Kota	7	2	4	3
Sekernan	-	-	-	-
<b>Muaro Jambi</b>	<b>1 069</b>	<b>1 520</b>	<b>8 152</b>	<b>17 747</b>

Lanjutan Tabel/Continued Table 5.1.5

Kecamatan Subdistrict	Temulawak/ Java Turmeric (m <sup>2</sup> / m <sup>2</sup> )		Mengkudu/Pace//Indian Mulberry (pohon/tree)	
	2020	2021	2020	2021
(1)	(10)	(11)	(12)	(13)
Mestong	-	-	-	-
Sungai Bahar	-	-	-	-
Bahar Selatan	-	-	-	-
Bahar Utara	-	-	-	-
Kumpeh Ulu	-	-	135	172
Sungai Gelam	-	-	-	-
Kumpeh	-	-	12	-
Maro Sebo	-	211	15	95
Taman Rajo	-	-	-	-
Jambi Luar Kota	2	2	37	-
Sekernan	-	-	-	-
<b>Muaro Jambi</b>	<b>2</b>	<b>213</b>	<b>199</b>	<b>267</b>

Catatan/Note: Angka Sementara (ASEM)/ Preliminary Figures

Sumber/Source: BPS, Statistik Pertanian Hortikultura SPH-TBF/BPS-Statistics Indonesia, Agricultural Statistic for Horticulture SPH-TBF

**Tabel**  
**Table** 5.1.6

**Produksi Tanaman Biofarmaka Menurut Kecamatan dan Jenis Tanaman di Kabupaten Muaro Jambi (kg), 2020 and 2021**

*Production of Medicinal Plants by Subdistrict and Kind of Plant in Muaro Jambi Regency (kg), 2020 and 2021*

Kecamatan Subdistrict	Jahe/Ginger		Laos/Lengkuas/Galanga	
	2020	2021	2020	2021
(1)	(2)	(3)	(4)	(5)
Mestong	1 625	2 300	1 246	2 600
Sungai Bahar	-	-	-	-
Bahar Selatan	-	-	-	-
Bahar Utara	-	-	-	-
Kumpeh Ulu	212	137	196	15
Sungai Gelam	2 869	1 250	3 636	800
Kumpeh	277	-	219	-
Maro Sebo	16 234	467	6 984	328
Taman Rajo	-	-	225	-
Jambi Luar Kota	26	30	49	18
Sekernan	-	-	-	-
<b>Muaro Jambi</b>	<b>21 243</b>	<b>4 184</b>	<b>12 555</b>	<b>3 761</b>

Lanjutan Tabel/Continued Table 5.1.6

Kecamatan Subdistrict	Kencur/East Indian Galangal		Kunyit/Turmeric	
	2020	2021	2020	2021
(1)	(6)	(7)	(8)	(9)
Mestong	1 318	510	25 245	8 200
Sungai Bahar	-	-	-	-
Bahar Selatan	-	-	-	-
Bahar Utara	-	-	-	-
Kumpeh Ulu	90	10	65	13
Sungai Gelam	371	450	7 900	2 550
Kumpeh	64	-	212	-
Maro Sebo	1 959	255	3 234	383
Taman Rajo	-	250	-	375
Jambi Luar Kota	35	20	20	30
Sekernan	-	-	-	-
<b>Muaro Jambi</b>	<b>3 837</b>	<b>1 495</b>	<b>36 676</b>	<b>11 551</b>

Lanjutan Tabel/Continued Table 5.1.6

Kecamatan Subdistrict	Temulawak/ Java Turmeric (m <sup>2</sup> / m <sup>2</sup> )		Mengkudu/Pace//Indian Mulberry (pohon/tree)	
	2020	2021	2020	2021
(1)	(10)	(11)	(12)	(13)
Mestong	-	-	-	-
Sungai Bahar	-	-	-	-
Bahar Selatan	-	-	-	-
Bahar Utara	-	-	-	-
Kumpeh Ulu	-	-	9 132	279
Sungai Gelam	-	-	-	-
Kumpeh	-	-	254	-
Maro Sebo	-	211	75	95
Taman Rajo	-	-	-	-
Jambi Luar Kota	8	16	518	-
Sekernan	-	-	-	-
<b>Muaro Jambi</b>	<b>8</b>	<b>227</b>	<b>9 979</b>	<b>374</b>

Catatan/Note: Angka Sementara (ASEM)/ Preliminary Figures

Sumber/Source: BPS, Statistik Pertanian Hortikultura SPH-TBF/BPS-Statistics Indonesia, Agricultural Statistic for Horticulture SPH-TBF

**Tabel 5.1.7** Luas Panen Tanaman Biofarmaka Menurut Jenis Tanaman di Kabupaten Muaro Jambi (m<sup>2</sup>), 2018–2020  
**Harvested Area of Medicinal Plants by Kind of Plant in Muaro Jambi Regency (m<sup>2</sup>), 2018–2020**

Jenis Tanaman Kind of Plants	Satuan/ Unit	2019	2020	2021
(1)	(2)	(3)	(4)	(5)
Dlingo/Dringo/ Sweet Root/ <i>Calamus</i>	m <sup>2</sup>	5	325	-
Jahe/ <i>Ginger</i>	m <sup>2</sup>	3 182	2 739	2 726
Laos/Lengkuas/ <i>Galanga</i>	m <sup>2</sup>	4 321	1 941	1 213
Kencur/ <i>East Indian Galangal</i>	m <sup>2</sup>	1 770	1 069	1 520
Kunyit/ <i>Turmeric</i>	m <sup>2</sup>	39 943	8 152	17 747
Lempuyang/ <i>Zingiber Aromaticum</i>	m <sup>2</sup>	16	-	-
Mahkota Dewa/ <i>God's Crown</i>	pohon/ tree	36	34	9
Mengkudu/Pace/ <i>Indian Mulberry</i>	pohon/ tree	470	199	267
Sambiloto/ <i>King of Bitter</i>	m <sup>2</sup>	14	4	-
Temulawak/ <i>Java Turmeric</i>	m <sup>2</sup>	2	2	213

Catatan/Note: Angka Sementara (ASEM)/ Preliminary Figures

Sumber/Source: BPS, Statistik Pertanian Hortikultura SPH-TBF/BPS-Statistics Indonesia, Agricultural Statistic for Horticulture SPH-TBF



**Tabel** 5.1.8 **Produksi Tanaman Biofarmaka Menurut Jenis Tanaman di Kabupaten Muaro Jambi (kg), 2018–2020**  
**Table** 5.1.8 **Production of Medicinal Plants by Kind of Plant in Muaro Jambi Regency (kg), 2018–2020**

Jenis Tanaman Kind of Plants	2018	2019	2020	2021
(1)	(2)	(3)	(4)	(5)
Dlingo/Dringo/ Sweet Root/Calamus	222	5	680	-
Jahe/ Ginger	123 245	14 751	21 243	4 184
Laos/Lengkuas/ Galanga	108 814	17 715	12 555	3 761
Kencur/ East Indian Galangal	36 388	5 629	3 837	1 495
Kunyit/ Turmeric	272 741	102 562	36 676	11 551
Lempuyang/ Zingiber Aromaticum	212	26	-	-
Mahkota Dewa/ God's Crown	2 676	1 989	1 150	168
Mengkudu/Pace/ Indian Mulberry	34 981	11 606	9 979	374
Sambiloto/ King of Bitter	95	51	8	-
Temulawak/ Java Turmeric	-	4	8	227

Catatan/Note: Angka Sementara (ASEM)/ Preliminary Figures

Sumber/Source: BPS, Statistik Pertanian Hortikultura SPH-TBF/BPS-Statistics Indonesia, Agricultural Statistic for Horticulture SPH-TBF

**Tabel**  
**Table** 5.1.9**Produksi Buah-buahan Menurut Kecamatan dan Jenis Tanaman di Kabupaten Muaro Jambi (kw), 2019 and 2020*****Production of Fruits by Subdistrict and Kind of Plant in Muaro Jambi Regency (qui), 2019 and 2020***

Kecamatan Subdistrict	Mangga/Mango		Durian/Durian	
	2020	2021	2020	2021
(1)	(2)	(3)	(4)	(5)
Mestong	359	13	30	22
Sungai Bahar	-	-	-	-
Bahar Selatan	-	-	-	-
Bahar Utara	-	-	-	-
Kumpeh Ulu	1 274	-	12 076	-
Sungai Gelam	2 618	-	22 541	-
Kumpeh	32	-	-	-
Maro Sebo	1 802	716	6 194	450
Taman Rajo	456	-	-	951
Jambi Luar Kota	861	784	7 828	1 325
Sekernan	1 898	6 737	1 884	8 225
<b>Muaro Jambi</b>	<b>9 300</b>	<b>8 250</b>	<b>50 553</b>	<b>10 973</b>

Lanjutan Tabel/*Continued Table* 5.1.9

Kecamatan Subdistrict	Jeruk Siam/Kepron/Orange/ Tangeriner		Pisang/Banana	
	2020	2021	2020	2021
(1)	(6)	(7)	(8)	(9)
Mestong	-	-	641	825
Sungai Bahar	-	-	36	-
Bahar Selatan	-	-	-	-
Bahar Utara	-	-	-	-
Kumpeh Ulu	960	-	7 877	9 989
Sungai Gelam	2 064	102	41 881	1 294
Kumpeh	3 146	-	777	-
Maro Sebo	11 133	11 541	2 638	3 853
Taman Rajo	138	-	1 553	61
Jambi Luar Kota	-	-	2 250	7 365
Sekernan	-	-	451	-
<b>Muaro Jambi</b>	<b>17 441</b>	<b>11 643</b>	<b>58 104</b>	<b>23 387</b>

Lanjutan Tabel/*Continued Table* 5.1.9

Kecamatan Subdistrict	Pepaya/Papaya		Alpukat/Avocado	
	2020	2021	2020	2021
(1)	(10)	(11)	(12)	(13)
Mestong	184	216	20	92
Sungai Bahar	8	-	-	-
Bahar Selatan	-	-	-	-
Bahar Utara	-	-	-	-
Kumpeh Ulu	1 209	500	632	661
Sungai Gelam	6 725	4 500	804	135
Kumpeh	118	-	81	-
Maro Sebo	417	980	281	104
Taman Rajo	464	56	366	-
Jambi Luar Kota	279	774	194	213
Sekernan	315	762	223	241
<b>Muaro Jambi</b>	<b>9 719</b>	<b>7 788</b>	<b>2 601</b>	<b>1 446</b>

Lanjutan Tabel/*Continued Table* 5.1.9

Kecamatan <i>Subdistrict</i>	Duku/Langsar/Kokosan/Duku		Jambu Air/ <i>Water Apple</i>	
	2020	2021	2020	2021
(1)	(14)	(15)	(16)	(17)
Mestong	16	21	48	215
Sungai Bahar	-	-	-	-
Bahar Selatan	-	-	-	-
Bahar Utara	-	-	-	-
Kumpeh Ulu	31 295	-	605	-
Sungai Gelam	12 108	-	869	1 260
Kumpeh	22 285	-	376	-
Maro Sebo	43 259	7 948	703	121
Taman Rajo	-	1 995	269	-
Jambi Luar Kota	3 453	905	125	207
Sekernan	1 700	3 731	20	340
<b>Muaro Jambi</b>	<b>114 116</b>	<b>14 600</b>	<b>3 015</b>	<b>2 143</b>

Lanjutan Tabel/*Continued Table 5.1.9*

Kecamatan Subdistrict	Jambu Biji/Guava		Nenas/Pineapple	
	2020	2021	2020	2021
(1)	(18)	(19)	(20)	(21)
Mestong	96	-	-	-
Sungai Bahar	-	-	-	-
Bahar Selatan	-	-	-	-
Bahar Utara	-	-	-	-
Kumpeh Ulu	418	-	-	-
Sungai Gelam	216	235	1 479 750	91 388
Kumpeh	358	-	-	-
Maro Sebo	927	115	-	-
Taman Rajo	157	-	-	-
Jambi Luar Kota	117	225	-	-
Sekernan	215	147	-	-
<b>Muaro Jambi</b>	<b>2 504</b>	<b>722</b>	<b>1 479 750</b>	<b>91 388</b>

Catatan/Note: -Data Bahar Selatan dan Bahar Utara masih tergabung dengan Kecamatan Sungai Bahar

Sumber/Source: BPS, Statistik Pertanian Hortikultura SPH-BST/BPS-Statistics Indonesia, Agricultural Statistic for Horticulture SPH-BST

**Tabel**  
**Table** 5.1.10

**Produksi Buah–Buahan dan Sayuran Tahunan Menurut  
 Jenis Tanaman (kw) di Kabupaten Muaro Jambi, 2018–  
 2021**
*Production of Annual Fruits and Vegetables by Kind of Plant  
 in Muaro Jambi Regency (qui), 2018–2021*

Jenis Tanaman <i>Kind of Plants</i>	2018	2019	2020	2021
(1)	(2)	(3)	(4)	(5)
<b>Buah–Buahan/ Fruits:</b>				
Alpukat/ <i>Avocado</i>	2 493	3 269	2 601	1 446
Belimbing/ <i>Star Fruit</i>	1 093	2 839	1 357	1 584
Duku/Langsak/Kokosan/ <i>Duku</i>	151 639	116 585	114 116	14 600
Durian/ <i>Durian</i>	106 513	85 852	50 553	10 973
Jambu Air/ <i>Rose Apple</i>	2 875	2 118	3 015	2 143
Jambu Biji/ <i>Guava</i>	1 764	1 216	2 504	722
Jeruk Besar/ <i>Pomelo</i>	424	1 070	469	175
Jeruk Siam/Keprok/ <i>Tangerine/Orange</i>	31 584	58 477	17 441	11 643
Mangga/ <i>Mango</i>	9 051	7 922	9 300	8 250
Manggis/ <i>Mangosteen</i>	1 338	910	1 530	907
Nangka/Cempedak/ <i>Jack Fruit</i>	12 298	16 493	9 878	6 832
Nenas/ <i>Pineapple</i>	467 673	1 365 018	1 479 750	91 388
Pepaya/ <i>Papaya</i>	17 474	15 122	9 719	7 788
Pisang/ <i>Banana</i>	84 927	68 066	58 104	23 387
Rambutan/ <i>Rambutan</i>	26 187	5 461	15 678	8 354
Sawo/Sapodilla/ <i>Star Apple</i>	6 710	3 429	4 802	348
Sirsak/ <i>Soursop</i>	2 094	1 354	1 722	1 736
Sukun/ <i>Bread Fruit</i>	3 938	1 833	3 776	1 085
<b>Sayuran/ Vegetables :</b>				
Jengkol/ <i>Jengkol</i>	8 864	4 997	12 501	7 143
Melingo/ <i>Melingo</i>	11 760	25 816	13 027	10 191
Petai/ <i>Twisted Cluster Bean</i>	408	1 125	303	1 228

Catatan/Note: Angka Sementara (ASEM)/ Preliminary Figures

Sumber/Sources: BPS, Statistik Pertanian Hortikultura SPH-BST/BPS-Statistics Indonesia, Agricultural Statistic for Horticulture SPH-BST

## 5.2 PERKEBUNAN

### ESTATE CROPS

**Tabel 5.2.1** Luas Areal Tanaman Perkebunan Menurut Kecamatan dan Jenis Tanaman di Kabupaten Muaro Jambi (ha), 2018 dan 2019  
**Planted Area of Estate Crops by Subdistrict and Type of Crops in Muaro Jambi Regency (ha), 2018 dan 2019**

Kecamatan Subdistrict	Kelapa Sawit/Oil Palm		Kelapa/Coconut	
	2019 <sup>1</sup>	2020 <sup>2</sup>	2019 <sup>1</sup>	2020 <sup>2</sup>
(1)	(2)	(3)	(4)	(5)
Mestong	3 457,00	3 467,00	227,00	227,00
Sungai Bahar	26 246,00	26 260,00	–	–
Bahar Selatan	8 924,00	8 931,00	–	–
Bahar Utara	8 009,00	8 014,00	–	–
Kumpeh Ulu	15 844,00	15 852,00	193,00	193,00
Sungai Gelam	8 550,00	8 564,00	120,00	120,00
Kumpeh	15 032,00	15 040,00	79,00	79,00
Maro Sebo	9 803,00	9 810,00	50,00	50,00
Taman Rajo	1 244,00	1 245,00	31,00	31,00
Jambi Luar Kota	10 696,00	10 706,00	260,00	260,00
Sekernan	27 474,00	27 514,00	33,00	33,00
<b>Muaro Jambi</b>	<b>135 279,00</b>	<b>135 403,00</b>	<b>993,00</b>	<b>993,00</b>



Lanjutan Tabel/Continued Table 5.2.1

Kecamatan Subdistrict	Karet/Rubber		Kopi/Coffee	
	2019 <sup>1</sup>	2020 <sup>2</sup>	2019 <sup>1</sup>	2020 <sup>2</sup>
(1)	(6)	(7)	(8)	(9)
Mestong	14 587,00	14 587,00	5,00	5,00
Sungai Bahar	308,00	308,00	–	–
Bahar Selatan	151,00	151,00	–	–
Bahar Utara	70,00	70,00	–	–
Kumpeh Ulu	467,00	467,00	–	–
Sungai Gelam	8 143,00	8 143,00	–	–
Kumpeh	1 945,00	1 943,00	42,00	42,00
Maro Sebo	3 575,00	3 575,00	17,00	17,00
Taman Rajo	2 680,00	2 680,00	10,00	10,00
Jambi Luar Kota	7 989,00	7 989,00	20,00	20,00
Sekernan	15 975,00	15 975,00	–	–
<b>Muaro Jambi</b>	<b>55 890,00</b>	<b>55 888,00</b>	<b>94,00</b>	<b>94,00</b>

Lanjutan Tabel/*Continued Table 5.2.1*

Kecamatan Subdistrict	Kakao/Cocoa	
	2019 <sup>1</sup>	2020 <sup>2</sup>
(1)	(10)	(11)
Mestong	11,00	11,00
Sungai Bahar	–	–
Bahar Selatan	–	–
Bahar Utara	–	–
Kumpeh Ulu	58,00	58,00
Sungai Gelam	62,00	62,00
Kumpeh	507,00	507,00
Maro Sebo	38,00	38,00
Taman Rajo	31,00	31,00
Jambi Luar Kota	27,00	27,00
Sekernan	73,00	73,00
<b>Muaro Jambi</b>	<b>807,00</b>	<b>807,00</b>

Catatan/Note: <sup>1</sup> Angka Tetap (Atap) 2019

<sup>2</sup> Angka Sementara (Asem) 2020

Sumber/Source: Dinas Perkebunan dan Peternakan Kabupaten Muaro Jambi/ *Regional Office of Agricultural and Food Security of Muaro Jambi Regency*

**Tabel**  
**Table** 5.2.2

**Produksi Perkebunan Menurut Kecamatan dan Jenis Tanaman di Kabupaten Muaro Jambi (ton), 2019 dan 2020**  
*Production of Estate by Subdistrict and Type of Crops in Muaro Jambi Regency (ton), 2019 and 2020*

Kecamatan Subdistrict	Kelapa Sawit/Oil Palm		Kelapa/Coconut	
	2019 <sup>1</sup>	2020 <sup>2</sup>	2019 <sup>1</sup>	2020 <sup>2</sup>
(1)	(2)	(3)	(4)	(5)
Mestong	6 689,00	6 689,00	141,00	141,00
Sungai Bahar	33 689,00	33 689,00	–	–
Bahar Selatan	7 473,00	7 473,00	–	–
Bahar Utara	6 225,00	6 225,00	–	–
Kumpeh Ulu	42 542,00	42 542,00	130,00	130,00
Sungai Gelam	17 769,00	17 769,00	75,00	75,00
Kumpeh	27 763,00	27 763,00	36,00	36,00
Maro Sebo	15 235,00	15 235,00	17,00	17,00
Taman Rajo	970,00	970,00	12,00	12,00
Jambi Luar Kota	16 360,00	16 360,00	159,00	159,00
Sekernan	58 010,00	58 010,00	12,00	12,00
<b>Muaro Jambi</b>	<b>232 725,00</b>	<b>232 725,00</b>	<b>582,00</b>	<b>582,00</b>

Lanjutan Tabel/*Continued Table 5.2.2*

Kecamatan Subdistrict	Karet/Rubber		Kopi/Coffee	
	2019 <sup>1</sup>	2020 <sup>2</sup>	2019 <sup>1</sup>	2020 <sup>2</sup>
(1)	(6)	(7)	(8)	(9)
Mestong	8 197,00	8 197,00	2,00	2,00
Sungai Bahar	217,00	217,00	–	–
Bahar Selatan	116,00	116,00	–	–
Bahar Utara	55,00	55,00	–	–
Kumpeh Ulu	363,00	363,00	–	–
Sungai Gelam	4 906,00	4 906,00	–	–
Kumpeh	1 077,00	1 077,00	9,00	11,00
Maro Sebo	2 380,00	2 380,00	5,00	5,00
Taman Rajo	1 654,00	1 654,00	2,00	2,00
Jambi Luar Kota	3 745,00	3 745,00	7,00	7,00
Sekernan	11 583,00	11 583,00	–	–
<b>Muaro Jambi</b>	<b>31 343,00</b>	<b>31 343,00</b>	<b>25,00</b>	<b>27,00</b>

Lanjutan Tabel/Continued Table 5.2.2

Kecamatan Subdistrict	Kakao/Cocoa	
	2019 <sup>1</sup>	2020 <sup>2</sup>
(1)	(10)	(11)
Mestong	1,00	4,00
Sungai Bahar	–	–
Bahar Selatan	–	–
Bahar Utara	–	–
Kumpeh Ulu	20,00	25,00
Sungai Gelam	25,00	36,00
Kumpeh	216,00	242,00
Maro Sebo	11,00	15,00
Taman Rajo	4,00	10,00
Jambi Luar Kota	6,00	10,00
Sekernan	15,00	16,00
<b>Muaro Jambi</b>	<b>298,00</b>	<b>358,00</b>

Catatan/Note: <sup>1</sup> Angka Tetap (Atap) 2019

<sup>2</sup> Angka Sementara (Asem) 2020

Sumber/Source: Dinas Perkebunan dan Peternakan Kabupaten Muaro Jambi/ Regional Office of Agricultural and Food Security of Muaro Jambi Regency

### 5.3 PERIKANAN FISHERY

**Tabel 5.3.1** **Produksi Penangkapan Ikan Menurut Kecamatan dan Jenis Alat Tangkap (ton), 2020**  
*Fishing Production by Subdistrict and Type of Fishing Gear (ton), 2020*

Kecamatan Subdistrict	Jaring Insang Tetap Fixed Gillnets	Jaring Insang Hanyut Free Gill Nets	Bubu Bubu
(1)	(2)	(3)	(4)
Mestong	3,62	-	5,45
Sungai Bahar	3,05	-	4,28
Bahar Selatan	4,25	-	5,55
Bahar Utara	5,04	-	5,21
Kumpeh Ulu	42,47	22,97	74,52
Sungai Gelam	12,49	-	12,51
Kumpeh	66,92	87,41	129,13
Maro Sebo	33,58	62,00	57,55
Taman Rajo	37,54	80,84	69,74
Jambi Luar Kota	31,35	72,25	56,17
Sekernan	27,03	63,33	47,03
<b>Muaro Jambi</b>	<b>267,35</b>	<b>388,80</b>	<b>467,13</b>

Lanjutan Tabel/*Continued Table* 5.3.1

Kecamatan <i>Subdistrict</i>	Rawai <i>Longline</i>	Anco/Tangkul <i>Tangkul</i>	Jala Tebar <i>Stocking Nets</i>	Jumlah <i>Total</i>
(1)	(5)	(6)	(7)	(8)
Mestong	0,87	-	1,99	11,94
Sungai Bahar	0,14	-	3,04	10,51
Bahar Selatan	0,30	-	2,94	13,03
Bahar Utara	0,15	-	2,99	13,39
Kumpeh Ulu	8,48	10,65	13,28	172,37
Sungai Gelam	1,91	-	4,73	31,64
Kumpeh	33,97	30,18	30,57	378,18
Maro Sebo	19,82	16,56	21,11	210,61
Taman Rajo	29,50	20,52	28,59	266,72
Jambi Luar Kota	21,41	17,19	18,02	216,39
Sekernan	28,35	11,68	16,88	194,30
<b>Muaro Jambi</b>	<b>144,90</b>	<b>106,77</b>	<b>144,14</b>	<b>1 519</b>

Catatan/*Note*: ...

Sumber/*Source*: Dinas Perikanan Kabupaten Muaro Jambi/ *Fishery Office of Muaro Jambi Regency*

**Tabel**  
**Table** 5.3.2

**Produksi Penangkapan Ikan Menurut Kecamatan dan Jenis Ikan (ton), 2020**  
**Fishing Production by Subdistrict and Type of Fish (ton), 2020**

Kecamatan Subdistrict	Betok Betok	Belut Eel	Baug Baug	Tapah Tapah	Keting Keting
(1)	(2)	(3)	(4)	(5)	(6)
Mestong	1,36	-	1,35	0,48	0,32
Sungai Bahar	0,80	-	0,89	-	0,55
Bahar Selatan	1,34	-	1,45	0,04	0,70
Bahar Utara	1,21	-	1,26	-	0,78
Kumpeh Ulu	12,41	22,07	9,03	-	2,88
Sungai Gelam	4,13	-	3,80	-	0,70
Kumpeh	29,85	28,20	27,70	9,87	5,05
Maro Sebo	9,29	6,49	17,09	6,88	3,61
Taman Rajo	9,39	7,77	31,64	8,70	5,97
Jambi Luar Kota	10,31	6,33	14,50	6,88	2,58
Sekernan	9,06	-	14,86	6,92	4,17
<b>Muaro Jambi</b>	<b>89,16</b>	<b>70,87</b>	<b>123,57</b>	<b>39,77</b>	<b>27,31</b>



Lanjutan Tabel/Continued Table 5.3.2

Kecamatan Subdistrict	Sepat Siam Sepat	Gabus Snake Head	Toman Toman	Nila Parrot Fish	Lele Catfish
(1)	(7)	(8)	(9)	(10)	(11)
Mestong	1,99	3,18	0,64	-	0,81
Sungai Bahar	0,88	1,99	0,79	-	0,90
Bahar Selatan	1,71	2,76	0,69	-	0,80
Bahar Utara	1,69	3,46	0,70	-	0,59
Kumpeh Ulu	15,37	48,71	2,85	5,79	4,53
Sungai Gelam	3,84	8,34	2,35	1,16	2,08
Kumpeh	36,55	56,56	11,22	-	12,00
Maro Sebo	16,75	32,31	4,78	5,55	6,79
Taman Rajo	19,86	38,61	7,05	3,74	7,94
Jambi Luar Kota	13,26	32,68	1,04	10,83	6,70
Sekernan	9,31	30,28	2,27	6,03	4,72
<b>Muaro Jambi</b>	<b>121,21</b>	<b>258,88</b>	<b>34,37</b>	<b>33,11</b>	<b>47,87</b>

Lanjutan Tabel/*Continued Table* 5.3.2

Kecamatan <i>Subdistrict</i>	Jelawat <i>Jelawat</i>	Lukas <i>Lukas</i>	Nilem <i>Nilem</i>	Parai/ Seluang <i>Seluang</i>	Salab/ Lampan <i>Salap Fish</i>
(1)	(12)	(13)	(14)	(15)	(16)
Mestong	-	0,13	0,08	0,05	0,38
Sungai Bahar	-	0,67	0,48	0,38	0,79
Bahar Selatan	-	0,67	0,56	0,26	0,71
Bahar Utara	-	0,67	0,61	0,37	0,94
Kumpeh Ulu	3,04	8,01	2,97	7,71	4,94
Sungai Gelam	-	0,51	0,23	0,07	1,45
Kumpeh	9,48	23,15	7,80	18,81	13,59
Maro Sebo	5,40	15,46	5,30	15,75	8,51
Taman Rajo	6,66	20,37	5,81	22,20	10,91
Jambi Luar Kota	5,28	18,24	5,72	18,73	7,64
Sekernan	3,15	10,62	3,70	12,37	6,36
<b>Muaro Jambi</b>	<b>33,01</b>	<b>98,48</b>	<b>33,26</b>	<b>96,68</b>	<b>56,22</b>

Lanjutan Tabel/*Continued Table 5.3.2*

Kecamatan <i>Subdistrict</i>	Tambakan <i>Tambakan</i>	Belida <i>Belida</i>	Gurame <i>Gurame</i>	Patin <i>Patin</i>	Lais <i>Lais</i>	Udang <i>Shrimp</i>
(1)	(17)	(18)	(19)	(20)	(21)	(22)
Mestong	0,60	-	0,57	-	-	-
Sungai Bahar	0,68	-	0,34	-	0,07	0,30
Bahar Selatan	0,68	-	0,28	-	0,19	0,18
Bahar Utara	0,68	-	0,30	-	0,07	0,06
Kumpeh Ulu	4,15	0,55	1,57	9,55	3,41	2,84
Sungai Gelam	2,41	-	0,34	0,22	-	-
Kumpeh	9,89	3,40	5,32	46,44	11,46	11,83
Maro Sebo	6,57	1,28	1,61	28,56	7,08	5,55
Taman Rajo	6,93	1,46	3,02	35,38	6,00	7,30
Jambi Luar Kota	5,56	0,74	3,67	31,69	8,22	5,78
Sekernan	5,78	0,33	1,36	50,77	7,76	4,49
<b>Muaro Jambi</b>	<b>43,94</b>	<b>7,77</b>	<b>18,40</b>	<b>202,61</b>	<b>44,27</b>	<b>38,33</b>

Catatan/*Note*: ...

Sumber/*Source*: Dinas Perikanan Kabupaten Muaro Jambi/ *Fishery Office of Muaro Jambi Regency*

**Tabel 5.3.3** **Produksi Pembesaran Ikan Menurut Kecamatan dan Jenis Ikan (ton), 2020**  
**Fish Cultivating Production by Subdistrict and Type of Fish (ton), 2020**

Kecamatan Subdistrict	Lele Cat Fish	Gurame Carp	Ikan Mas Gold Fish	Nila Nila	Patin Patin
(1)	(2)	(3)	(4)	(5)	(6)
Mestong	497.000,0	18.380,0	-	46.300,0	288.000,0
Sungai Bahar	284.650,0	35.850,0	-	9.300,0	24.850,0
Bahar Selatan	28.200,0	-	-	13.810,0	23.700,0
Bahar Utara	-	-	-	12.240,0	22.840,0
Kumpeh Ulu	2.670.000,0	350.350,0	-	-	7.010.000,0
Sungai Gelam	1.429.000,0	177.300,0	-	10.225,0	926.000,0
Kumpeh	-	-	-	-	51,0
Maro Sebo	-	-	-	-	4.200,0
Taman Rajo	286.000,0	132,0	-	-	9.570,0
Jambi Luar Kota	523.150,0	256.350,0	180.250,0	5.176.000,0	702.400,0
Sekernan	250.100,0	187.225,0	179.500,0	2.575.000,0	831.000,0
<b>Muaro Jambi</b>	<b>5.968.100,0</b>	<b>1.025.587,0</b>	<b>359.750,0</b>	<b>7.842.875,0</b>	<b>9.842.611,0</b>

Lanjutan Tabel/Continued Table 5.3.3

Kecamatan Subdistrict	Sepat Rawa Sepat Rawa	Tambakan Tambakan	Toman Toman	Jumlah Total
(1)	(17)	(18)	(19)	(20)
Mestong	-	2.334,0	-	852.014,0
Sungai Bahar	-	-	-	354.650,0
Bahar Selatan	-	-	-	65.710,0
Bahar Utara	-	-	-	35.080,0
Kumpeh Ulu	-	-	13,0	10.030.363,0
Sungai Gelam	2.400,0	-	-	2.544.925,0
Kumpeh	10.260,0	-	85,0	10.396,0
Maro Sebo	-	-	-	4.200,0
Taman Rajo	-	-	123,0	295.825,0
Jambi Luar Kota	-	45,0	-	6.838.195,0
Sekernan	-	-	-	4.022.825,0
<b>Muaro Jambi</b>	<b>12.660,0</b>	<b>2.379,0</b>	<b>221,0</b>	<b>25.054.183,0</b>


Catatan/Note: ...

Sumber/Source: Dinas Perikanan Kabupaten Muaro Jambi/ Fishery Office of Muaro Jambi Regency

JUMLAH PELANGGAN LISTRIK

125.471 Pelanggan

Designed by Freepik



JUMLAH AIR YANG DISALURKAN

2.358.622 M<sup>2</sup>





**PENJELASAN TEKNIS**

1. Pelanggan adalah individu atau kelompok, baik rumah tangga, perusahaan atau institusi nonprofit yang membeli air bersih dari perusahaan air bersih.
2. Air disalurkan adalah volume air bersih dari perusahaan air bersih

**TECHNICAL NOTES**

1. *Customers are individuals or groups, whether household, company or non-profit institutions that buy water supply from water supply establishment.*
2. *Distributed water is the volume of water supply from water supply establishment.*

<https://muarojambikab.bps.go.id>



**ULASAN**

Tahun 2020 pelanggan listrik meningkat menjadi 125.471 rumah tangga atau naik 13,81 persen dari tahun sebelumnya.

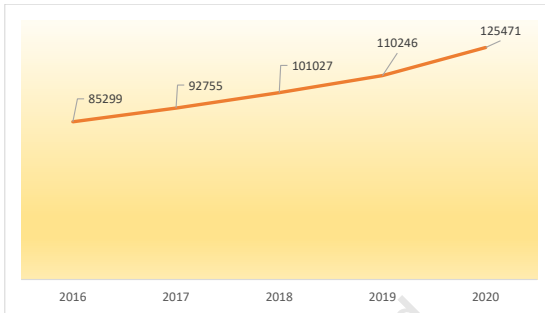
**DESCRIPTION**

*In 2020 electricity consumers rise to 125.471 costumers or grew up 13,81 percent from previous year.*

<https://muarojambikab.bps.go.id>

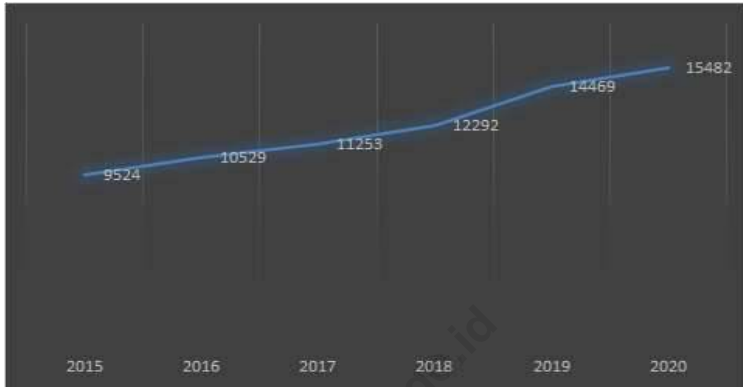
**Gambar**  
**Figures** 6.1

**Jumlah Pelanggan Listrik, 2016-2020**  
**Number of Electricity Consumer, 2016- 2020**



Sumber/Source : Perusahaan Listrik Negara Cabang Ranting Muaro Jambi/ *National Electricity Company at Branch in Muaro Jambi Regency*

**Gambar** 6.2 **Jumlah Pelanggan PDAM Tirta Muaro Jambi, 2015-2020**  
**Figures** **Number of Electricity Consumer, 2015- 2020**



Sumber/Source : Perusahaan Listrik Negara Cabang Ranting Muaro Jambi/ *National Electricity Company at Branch in Muaro Jambi Regency*

**Tabel**  
**Table** 6.1**Jumlah Pelanggan Listrik Menurut Kecamatan, 2016–2020**  
**Number of Electricity Customers by Subdistrict, 2016–2020**

<b>Kecamatan Subdistrict</b>	<b>2016</b>	<b>2017</b>	<b>2018</b>	<b>2019</b>	<b>2020</b>
(1)	(2)	(3)	(4)	(5)	(6)
Mestong	...	...	...	...	...
Sungai Bahar	...	...	...	...	...
Bahar Selatan	...	...	...	...	...
Bahar Utara	...	...	...	...	...
Kumpeh Ulu	...	...	...	...	...
Sungai Gelam	...	...	...	...	...
Kumpeh	...	...	...	...	...
Maro Sebo	...	...	...	...	...
Taman Rajo	...	...	...	...	...
Jambi Luar Kota	...	...	...	...	...
Sekernan	...	...	...	...	...
<b>Muaro Jambi</b>	<b>85 299</b>	<b>92 755</b>	<b>101 027</b>	<b>110 246</b>	<b>125 471</b>

Catatan/Note: ...

Sumber/Source: Perusahaan Listrik Negara Cabang Ranting Muaro Jambi/ *National Electricity Company at Branch in Muaro Jambi Regency*

**Tabel**  
**Table** 6.2**Daya Terpasang, Produksi, dan Distribusi Listrik PT PLN  
Rayon Seberang Kota, 2016–2020  
Number of Electricity Customers by Subdistrict, 2016–  
2020**

<b>Kecamatan Subdistrict</b>	<b>2017</b>	<b>2018</b>	<b>2019</b>	<b>2020</b>	<b>2021</b>
(1)	(2)	(3)	(4)	(5)	(6)
Daya Terpasang (kVA)	...	...	...	...	53 468
Produksi Listrik (kWh)	...	...	...	...	
Listrik Terjual (kWh)	...	...	...	...	86 293 855
Dipakai Sendiri (kWh)	...	...	...	...	369 150
Susut/ Hilang (kWh)	...	...	...	...	5 084 039

Catatan/Note: ...

Sumber/Source: Perusahaan Listrik Negara Cabang Ranting Muaro Jambi/ *National Electricity Company at Branch in Muaro Jambi Regency*

**Tabel**  
**Table** 6.3**Jumlah Pelanggan PDAM Menurut Kecamatan, 2015–2020**  
**Number of PDAM Customers by Subdistrict, 2015–2020**

<b>Kecamatan Subdistrict</b>	<b>2015</b>	<b>2016</b>	<b>2017</b>	<b>2018</b>	<b>2019</b>	<b>2020</b>
(1)	(2)	(3)	(4)	(5)	(6)	(7)
Mestong	...	...	...	...	...	...
Sungai Bahar	...	...	29	30	74	76
Bahar Selatan	...	...	...	...	...	...
Bahar Utara	...	...	...	...	...	...
Kumpeh Ulu	...	...	...	...	...	...
Sungai Gelam	135	135	178	184	189	210
Kumpeh	131	141	149	170	174	212
Maro Sebo	212	212	233	229	255	242
Taman Rajo	810	819	895	927	1 100	1 307
Jambi Luar Kota	6 446	7 015	7 611	8 589	10 451	11 344
Sekernan	1 790	2 207	2 187	2 193	2 300	2 168
<b>Muaro Jambi</b>	<b>9 524</b>	<b>10 529</b>	<b>11 253</b>	<b>12 292</b>	<b>14 469</b>	<b>15 482</b>

Catatan/Note: ...

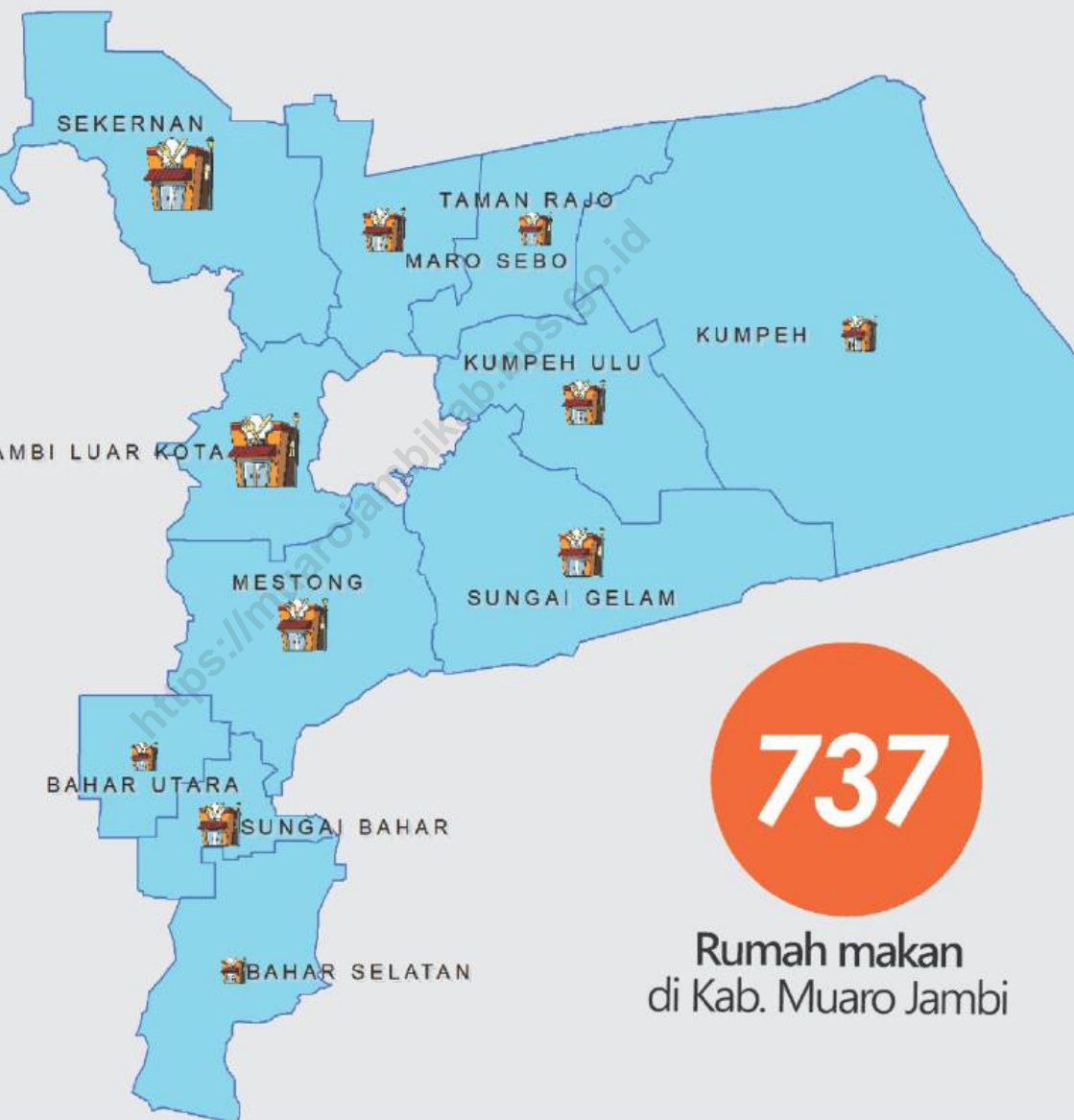
Sumber/Source: Perusahaan Daerah Air Minum Tirta Muaro Jambi/ *Tirta Muaro Jambi Water Supply Company*

**Tabel**  
**Table 6.4****Jumlah Pelanggan dan Air yang Disalurkan Menurut Jenis Pelanggan, 2020**  
**Number of Customers and Distributed Water by Type of Customers, 2020**

Kecamatan <i>Subdistrict</i>	Pelanggan <i>Number of Customers</i>	Air Disalurkan <i>Distributed Water</i> (m <sup>3</sup> )	Nilai <i>Value</i> (Rp)
(1)	(2)	(3)	(4)
Sosial/ <i>Social</i>	120	29 313	72 683 150
Rumah Tangga/ <i>Household</i>	14 599	2 171 249	8 775 982 400
Instansi Pemerintah/ <i>Government</i> <i>Institution</i>	61	50 284	874 618 050
Niaga/ <i>Trade</i>	699	107 347	975 844 800
Industri/ <i>Industry</i>	1	24	360 250
Khusus/ <i>Exclusive</i>	2	128	1 866 000
<b>Jumlah/ <i>Total</i></b>	<b>15 482</b>	<b>2 358 345</b>	<b>10 701 354 650</b>

Catatan/Note: ...

Sumber/Source: Perusahaan Daerah Air Minum Tirta Muaro Jambi/ *Tirta Muaro Jambi Water Supply Company*



737

Rumah makan  
di Kab. Muaro Jambi





**ULASAN**

Terdapat 1 (satu) hotel non bintang di Kabupaten Muaro Jambi, yang terletak di Kecamatan Jambi Luar Kota.

Terdapat 737 restoran dan rumah makan yang tersebar di 11 kecamatan di Kabupaten Muaro Jambi pada tahun 2020. Kecamatan Jambi Luar Kota memiliki restoran/rumah makan terbanyak di Kabupaten Muaro Jambi, yaitu 159 buah.

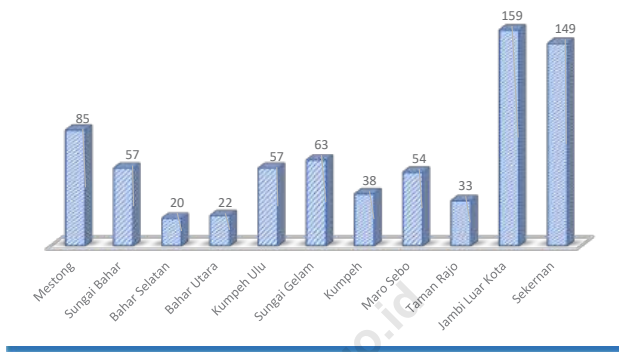
**DESCRIPTION**

*There was 1 (one) non star hotel at Muaro Jambi Regency, was at Jambi Luar Kota District.*

*There are 737 restaurants spread across 11 districts in Muaro Jambi Regency at 2020. Jambi Luar Kota District has the most restaurants in Muaro Jambi Regency, each were 159 restaurants.*

<https://muarojambikab.bps.go.id>

**Gambar 7.1** Jumlah Restoran Menurut Kecamatan , 2020  
**Number of Restaurant by Subdistrict, 2020**



Catatan/Note: <sup>1</sup>Jumlah rumah makan berdasarkan jumlah obyek yang membayar pajak rumah makan/ *The number of restaurants is based on the number of tax objects that pay restaurant taxes*

Sumber/Source: Badan Pengelola Pajak dan Retribusi Daerah Kabupaten Muaro Jambi/ *Regional Tax and Retribution Management of Muaro Jambi Regency*

**Tabel**  
**Table** 7.1

**Jumlah Rumah Makan<sup>1</sup>/Restoran Menurut Kecamatan,  
2019-2020**  
**Number of Restaurants by Subdistrict, 2019-2020**

Kecamatan Subdistrict	2019	2020	2021
(1)	(2)	(3)	(4)
Mestong	82	85	90
Sungai Bahar	54	57	59
Bahar Selatan	20	20	22
Bahar Utara	22	22	23
Kumpeh Ulu	57	57	61
Sungai Gelam	65	63	69
Kumpeh	37	38	40
Maro Sebo	54	54	59
Taman Rajo	33	33	33
Jambi Luar Kota	156	159	169
Sekernan	147	149	174
<b>Muaro Jambi</b>	<b>727</b>	<b>737</b>	<b>799</b>

Catatan/Note: <sup>1</sup>Jumlah rumah makan berdasarkan jumlah obyek yang membayar pajak rumah makan/ *The number of restaurants is based on the number of tax objects that pay restaurant taxes*

Sumber/Source: Badan Pengelola Pajak dan Retribusi Daerah Kabupaten Muaro Jambi/ *Regional Tax and Retribution Management of Muaro Jambi Regency*

**Tabel** 7.2  
**Table**

**Objek Wisata di Kabupaten Muaro Jambi, 2020**  
**Attractions in Muaro Jambi Regency, 2020**

<i>Nama Objek Wisata</i> <i>Attraction Name</i>	<i>Lokasi/ Kecamatan</i> <i>Location/ Subdistricts</i>	<i>Jarak dari Ibukota Kabupaten</i> <i>Distance from Capital Of Regency</i> <i>(km)</i>	<i>Jumlah Pengunjung</i> <i>Number of Visitors</i> <i>(orang/person)</i>
(1)	(2)	(3)	(4)
Candi Muarajambi	Maro Sebo	20	60 600
Danau Tangkas	Sekernan	15	13 126
Lubuk Penyengat	Maro Sebo	15	1 158
Wisata Alam Sebapo	Mestong	36	2 798
Water Boom Citraraya City	Jambi Luar Kota	19	26 971
Taman ACI	Kumpeh Ulu	23	877

Catatan/Note:

Sumber/Source: Dinas Kebudayaan, Pariwisata, Pemuda dan Olahraga Kabupaten Muaro Jambi/ *Department of Culture, Tourism, Youth and Sports of Muaro Jambi Regency*



96,97 km  
kondisi rusak



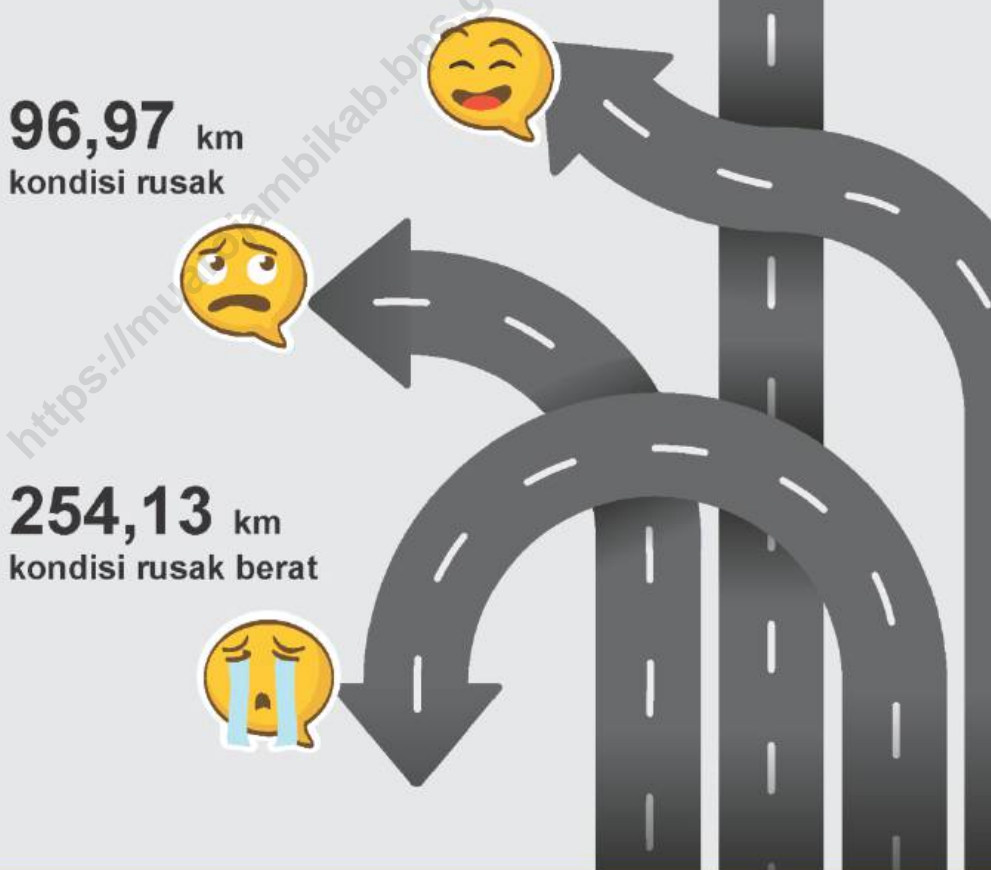
254,13 km  
kondisi rusak berat



143,79 km  
kondisi sedang



595,94 km  
kondisi baik





**PENJELASAN TEKNIS**

1. Kendaraan bermotor adalah setiap kendaraan yang digerakkan oleh peralatan teknik yang ada pada kendaraan tersebut, biasanya digunakan untuk angkutan orang atau barang di atas jalan raya selain kendaraan yang berjalan di atas rel, Kendaraan bermotor yang dicatat adalah semua jenis kendaraan kecuali kendaraan bermotor TNI/Polri dan Korps Diplomatik,
2. Mobil penumpang adalah setiap kendaraan bermotor yang dilengkapi dengan tempat duduk untuk sebanyak-banyaknya delapan orang, tidak termasuk tempat duduk untuk pengemudi, baik dilengkapi atau tidak dilengkapi bagasi,
3. Mobil bis adalah setiap kendaraan bermotor yang dilengkapi dengan tempat duduk untuk lebih dari delapan orang, tidak termasuk tempat duduk untuk pengemudi, baik dilengkapi atau tidak dilengkapi bagasi,
4. Mobil truk adalah setiap kendaraan bermotor yang digunakan untuk angkutan barang, selain mobil penumpang, mobil bis dan kendaraan bermotor roda dua,
5. Kantor Pos adalah tempat pemberi pelayanan komunikasi tertulis dan atau surat elektronik, layanan paket, layanan logistik, layanan transaksi keuangan, dan

**TECHNICAL NOTES**

1. *Motor vehicles are any kind of vehicles motorized by machine set up in those vehicles, they are usually used for transporting peoples or goods on roads except vehicles moving along a railway line, The data cover all kinds of motor vehicles except those belong to Indonesia Army Force Indonesian State Police and Diplomatic Corps,*
2. *Passenger cars are any motor vehicles with no more than eight seats, excluding seat for driver, it can be with or without hoot,*
3. *Buses are large passenger cars having seats for more than eight passengers, excluding seat for driver, it can be with or without hoot,*
4. *Trucks are any motor vehicles used to transport goods excluding passenger cars, buses, and motorcycles,*
5. *Post Office is a service provider facility of written communication and or electronic mail, parcel service, logistics services, financial transaction services, and postal services to the public, Postal house has the same function as the post office and subsidiary of post office, the difference is that postal house is usually located in remote areas,*
6. *Telecommunication includes every transmitting, delivering and or receiving from every information of marking, signal, article, picture, sound and voice through strand of*



- layanan keagenan pos untuk kepentingan umum, Rumah pos berfungsi sama seperti kantor pos dan kantor pos pembantu, bedanya rumah pos biasanya terletak di daerah terpencil,
6. Telekomunikasi adalah setiap pemancaran, pengiriman dan atau penerimaan dari setiap informasi dalam bentuk tanda-tanda, isyarat, tulisan, gambar, suara dan bunyi melalui sistem kawat, optik, radio atau sistem elektromagnetik lainnya,
  7. Jaringan telekomunikasi adalah rangkaian perangkat telekomunikasi dan kelengkapannya yang digunakan dalam bertelekomunikasi,
  8. Telepon tetap kabel dalam Susenas disebut telepon rumah adalah jaringan telekomunikasi menggunakan perangkat telepon tetap dengan kabel yang secara umum diatur oleh standar-standar teknis dengan menggunakan suatu nomor telepon, dikenal pula sebagai *Public Switched Telephone Network (PSTN)*, Pada umumnya dimanfaatkan untuk telepon rumah dan jaringan internet, memiliki kemampuan menghantarkan sinyal dengan kuat dan jelas dengan biaya yang relatif lebih murah.
- wire system, optic, radio or other electromagnetic system,*
7. *Telecommunication network is peripheral network of telecommunication and its equipment used in the means of telecommunication,*
  8. *Fixed line telephone based on Susenas called home phone is a telecommunication network using fixed line telephone device which is generally regulated by technical standards, using a phone number, also known as the Public Switched Telephone Network (PSTN), It is generally used for home phone and Internet networks, has the ability to deliver a strong and clear signal with a relatively low cost.*

**ULASAN**

Jalan merupakan salah satu sarana penting dalam menunjang perekonomian suatu daerah. Pada tahun 2021, sebanyak 59,47 persen kondisi jalan kabupaten baik, 3,55 persen rusak dan 21,06 persen rusak berat. Sementara panjang jalan aspal tahun 2021 mencapai 434,47 km jalan kabupaten dan 666,28 km masih belum diaspal.

Terdapat 6 Kantor Pos Cabang yang tersebar di Kabupaten Muaro Jambi, antara lain Kecamatan Mestong, Sungai Bahar, Kumpeh, Jambi Luar Kota dan Sekernan.

**DESCRIPTION**

*Road is one of important part in supporting area economics. In 2021 59,47 percent was good road condition, 3,35 percent in broken condition and 21,06 percent in heavy broken. While length of road regency with asphalt surface achieved 434,47 km and 666,28 km was not asphalted yet.*

*There were 6 Auxiliary Post Office that spread around Muaro Jambi Regency, which are at Mestong Sub District, Sungai Bahar Sub District, Kumpeh Sub District, Jambi Luar Kota Sub District and Sekernan Sub District.*

**Gambar 8.1** Panjang Jalan Kabupaten menurut Jenisnya (Km), 2021  
**Figures 8.1** Length of Roads by Type of Road Surface (Km), 2021



Sumber/Source: Dinas Pekerjaan Umum Kabupaten Muaro Jambi/ Public Development Service of Muaro Jambi Regency

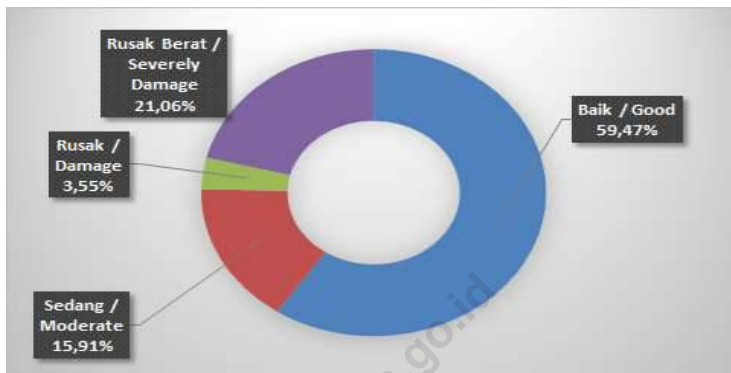
**Gambar**  
**Figures** 8.2

**Panjang Jalan Menurut Tingkat Kewenangan  
Pemerintahan (Km), 2021**  
*Length of Roads by Level of Government Authority (Km),  
2021*



Sumber/Source: Dinas Pekerjaan Umum Kabupaten Muaro Jambi/ *Public Development Service of Muaro Jambi Regency*

**Gambar 8.3** Panjang Jalan Menurut Kondisi Jalan (%), 2021  
**Figures 8.3** Length of Roads by Conditions of Road (%), 2021



Sumber/Source: Dinas Pekerjaan Umum Kabupaten Muaro Jambi/ Public Development Service of Muaro Jambi Regency

## 8.1 TRANSPORTASI TRANSPORTATION

**Tabel** 8.1.1 **Panjang Jalan Menurut Tingkat Kewenangan Pemerintahan di Kabupaten Muaro Jambi (km), 2018–2021**  
**Table** *Length of Roads by Level of Government Authority in Muaro Jambi Regency (km), 2018–2021*

<b>Tingkat Kewenangan Pemerintahan</b> <i>Level of Government Authority</i>	<b>2018</b>	<b>2019</b>	<b>2020</b>	<b>2021</b>
(1)	(2)	(3)	(4)	(5)
Negara/ <i>State</i>	144,80	144,80	144,8	144,80
Provinsi/ <i>Province</i>	171,30	171,30	171,3	171,30
Kabupaten/ <i>Regency</i>	944,59	1 086,62	1 091,25	1 100,75
<b>Jumlah/Total</b>	<b>1 260,69</b>	<b>1 402,72</b>	<b>1 407,35</b>	<b>1 416, 85</b>

Catatan/*Note*: ...

Sumber/*Source*: Dinas Pekerjaan Umum Kabupaten Muaro Jambi/ *Public Development Service of Muaro Jambi Regency*

**Tabel 8.1.2** Panjang Jalan Menurut Jenis Permukaan Jalan di Kabupaten Muaro Jambi (km), 2018–2021  
**Table** Length of Roads by Type of Road Surface in Muaro Jambi Regency(km), 2018–2021

Jenis Permukaan Jalan Type of Road Surface	2018	2019	2020	2021
(1)	(2)	(3)	(4)	(5)
Aspal/ Paved	471,71	510,50	448,19	434,47
Kerikil/ Gravel	326,64	348,60	359,12	371,39
Tanah/ Soil	33,32	43,32	62,29	76,01
Lainnya/ Others	112,92	184,20	221,65	218,88
<b>Jalan Kabupaten/ Regency Roads</b>	<b>944,59</b>	<b>1 086,62</b>	<b>1 091,25</b>	<b>1 100,75</b>
<b>Jalan Negara/ State Roads</b>	<b>144,80</b>	<b>144,80</b>	<b>144,80</b>	<b>194,80</b>
<b>Jalan Provinsi/ Province Roads</b>	<b>171,30</b>	<b>171,30</b>	<b>171,3</b>	<b>171,3</b>
<b>Jumlah/ Total</b>	<b>1 260,69</b>	<b>1 402,72</b>	<b>1 407,35</b>	<b>1 416,85</b>

Catatan/Note: ...

Sumber/Source: Dinas Pekerjaan Umum Kabupaten Muaro Jambi/ Public Development Service of Muaro Jambi Regency

**Tabel 8.1.3 Panjang Jalan Menurut Kondisi Jalan di Kabupaten Muaro Jambi (km), 2018–2021**  
***Length of Roads by Condition of Roads in Muaro Jambi Regency (km), 2018–2021***

<b>Kondisi Jalan</b> <b><i>Condition of Roads</i></b>	<b>2018</b>	<b>2019</b>	<b>2020</b>	<b>2021</b>
(1)	(2)	(3)	(4)	(5)
Baik/ <i>Good</i>	537,81	576,24	595,94	618,69
Sedang/ <i>Moderate</i>	142,03	142,03	143,79	165,56
Rusak/ <i>Damage</i>	100,50	100,50	96,96	97,44
Rusak Berat/ <i>Severely Damage</i>	164,25	267,86	254,13	219,06
<b>Jumlah/<i>Total</i></b>	<b>944,59</b>	<b>1 086,62</b>	<b>1 091,25</b>	<b>1 100,75</b>

Catatan/*Note*: ...

Sumber/*Source*: Dinas Pekerjaan Umum Kabupaten Muaro Jambi/ *Public Development Service of Muaro Jambi Regency*



## 8.2 KOMUNIKASI COMMUNICATION

**Tabel 8.2.1** Jumlah Kantor Pos Cabang Menurut Kecamatan di Kabupaten Muaro Jambi, 2017–2021  
*Number of Branch Post Offices by Subdistrict in Muaro Jambi Regency, 2017–2021*

Kecamatan Subdistrict	2017	2018	2019	2020	2021
(1)	(2)	(3)	(4)	(5)	(6)
Mestong	1	1	1	1	1
Sungai Bahar	1	1	1	1	1
Bahar Selatan	–	–	–	–	–
Bahar Utara	–	–	–	–	–
Kumpeh Ulu	–	–	–	–	–
Sungai Gelam	–	–	–	–	–
Kumpeh	–	–	–	–	1
Maro Sebo	–	–	–	–	–
Taman Rajo	–	–	–	–	–
Jambi Luar Kota	2	2	2	2	2
Sekernan	1	1	1	1	1
<b>Muaro Jambi</b>	<b>5</b>	<b>5</b>	<b>5</b>	<b>6</b>	<b>6</b>

Catatan/Note: ...

Sumber/Source: <https://www.posindonesia.co.id/>

Jumlah  
Koperasi  
(Unit) | **382**



Jumlah  
Anggota  
(Orang) | **35.370**

Sisa Hasil Usaha  
(SHU)  
(Milyar rupiah) | **6,5**





**PENJELASAN TEKNIS**

1. Perseroan terbatas (PT) adalah suatu badan hukum untuk menjalankan usaha yang memiliki modal terdiri dari saham-saham yang pemiliknya memiliki bagian sebanyak saham yang dimilikinya. Karena modalnya terdiri dari saham-saham yang dapat diperjualbelikan, perubahan kepemilikan perusahaan dapat dilakukan tanpa perlu membubarkan perusahaan.
2. Persekutuan Komanditer (commanditaire vennootschap atau CV) adalah suatu persekutuan yang didirikan oleh seorang atau beberapa orang yang mempercayakan uang atau barang kepada seorang atau beberapa orang yang menjalankan perusahaan dan bertindak sebagai pemimpin.
3. Koperasi adalah organisasi bisnis yang dimiliki dan dioperasikan oleh orang-orang demi kepentingan bersama. Koperasi melandaskan kegiatan berdasarkan prinsip gerakan ekonomi rakyat yang berdasarkan asas kekeluargaan.

**TECHNICAL NOTES**

1. *A joint stock company is a business entity where different stocks can be bought and owned by shareholders. Each shareholder owns company stock in proportion, evidenced by his or her shares (certificates of ownership). This allows for the unequal ownership of a business with some shareholders owning a bigger proportion of a company than others do. Shareholders are able to transfer their shares to others without any effect to the continued existence of the company.*
2. *Commanditaire (Commanditaire Vennootschap or CV) is an alliance founded by an individual or individuals who entrusted money or goods to an individual or individuals who run the company as a leader.*
3. *Cooperatives are business organizations owned and operated by the individual for the common interest. Cooperatives base its activities on the principle of people's economic movement based on the principle of kinship.*

**ULASAN**

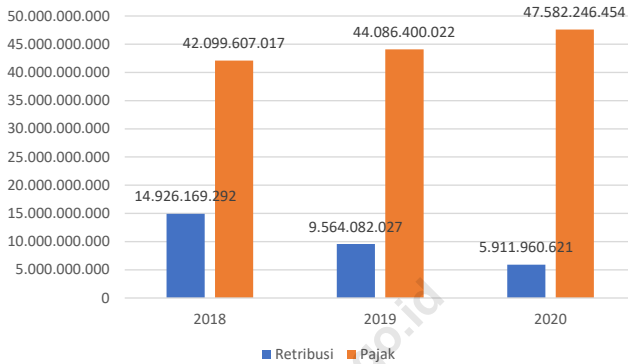
**DESCRIPTION**

Jumlah koperasi di Kabupaten Muaro Jambi tahun 2020 sebesar 380 unit, dibanding tahun sebelumnya sebanyak 377.

*The number of cooperatives in Muaro Jambi Regency in 2020 was 380 units, the number of previous year was 377.*

<https://muarojambikab.bps.go.id>

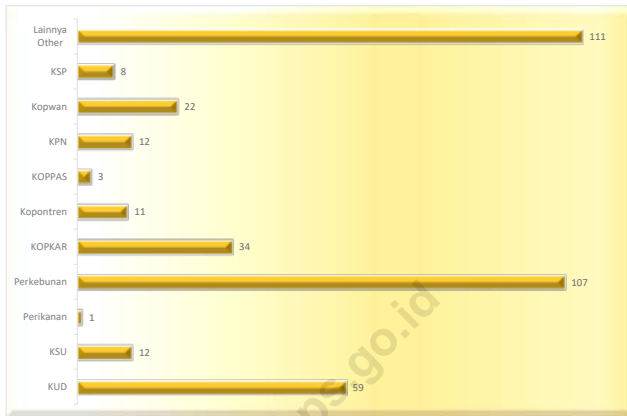
**Gambar 9.1** Jumlah Penerimaan Retribusi dan Pajak, 2018- 2020  
**Figures** *Receipt of Retribution and Tax, 2018- 2020*



Sumber/Source : Badan Pengelola Pajak dan Retribusi Daerah Kabupaten Muaro Jambi/ *Regional Tax and Retribution Management of Muaro Jambi Regency*

**Gambar** 9.2  
**Figures**

**Koperasi berdasarkan Jenisnya, 2020**  
**Number of Cooperative by Kind of Cooperative, 2020**



Sumber/Source : Dinas Koperasi, UKM, dan Perindag/ Industry and Trade Service of Muaro Jambi Regency

**Tabel**  
**Table 9.1****Jumlah Perusahaan Menurut Bentuk Badan Hukum di Kabupaten Muaro Jambi, 2015–2020**  
**Number of Establishments by Type of Business Entity in Muaro Jambi Regency, 2015–2020**

<b>Badan Hukum Business Entity</b>	<b>2015</b>	<b>2016</b>	<b>2017</b>	<b>2018</b>	<b>2019</b>	<b>2020</b>
(1)	(2)	(3)	(4)	(5)	(6)	(7)
Perseroan Terbatas (PT)/ Joint Stock Company	60	64	80	96	123	...
Perseroan Komanditer/ Commanditaire Vennootschap (CV)	16	16	47	62	85	...
Koperasi/ Cooperative	366	369	375	377	377	...
Perorangan (PO)/ Individual	2 065	2 116	2 155	2 215	2 376	2 437
<b>Muaro Jambi</b>	<b>2 507</b>	<b>2 565</b>	<b>2 657</b>	<b>2 750</b>	<b>2 961</b>	<b>3 022</b>

Catatan/Note: ...

Sumber/Source: Dinas Koperasi, UKM, dan Perindag/ Industry and Trade Service of Muaro Jambi Regency



**Tabel**  
**Table** 9.2**Jumlah Koperasi Menurut Jenis Koperasi dan Kecamatan di Kabupaten Muaro Jambi, 2020**  
**Number of Cooperative by Kind of Cooperative and Subdistrict in Muaro Jambi Regency, 2020**

Kecamatan Subdistrict	Jenis Koperasi/ Kind of Cooperative					
	KUD	KSU	Perikanan	Perkebunan	KOPKAR	Kopontren
(1)	(2)	(3)	(4)	(5)	(6)	(7)
Mestong	4	1	1	6	1	1
Sungai Bahar	11	2	0	4	0	1
Bahar Selatan	6	0	0	1	2	1
Bahar Utara	6	0	0	3	9	0
Kumpeh Ulu	7	0	0	16	1	2
Sungai Gelam	6	2	0	18	7	4
Kumpeh	5	0	0	19	2	2
Maro Sebo	3	0	0	9	1	0
Taman Rajo	1	1	0	1	2	0
Jambi Luar Kota	6	3	0	9	3	0
Sekernan	4	3	0	21	5	0
<b>Muaro Jambi</b>	<b>59</b>	<b>12</b>	<b>1</b>	<b>107</b>	<b>34</b>	<b>11</b>

Catatan/Note: ...

Sumber/Source: Dinas Koperasi, UKM, dan Perindag/ Industry and Trade Service of Muaro Jambi Regency

Lanjutan Tabel/*Continued Table* 9.2

Kecamatan <i>Subdistrict</i>	Jenis Koperasi/ Kind of Cooperative					Jumlah <i>Total</i>
	KOPPAS	KPN	Kopwan	KSP	Lainnya <i>Other</i>	
(1)	(8)	(9)	(10)	(11)	(12)	(13)
Mestong	0	0	3	0	11	29
Sungai Bahar	0	0	2	3	7	30
Bahar Selatan	0	0	0	1	5	16
Bahar Utara	0	0	1	0	3	22
Kumpeh Ulu	1	0	1	0	3	31
Sungai Gelam	1	1	6	1	21	67
Kumpeh	0	1	0	0	12	41
Maro Sebo	0	6	0	0	3	22
Taman Rajo	0	1	0	0	10	16
Jambi Luar Kota	0	3	7	3	10	44
Sekernan	1	0	2	0	26	62
<b>Muaro Jambi</b>	<b>3</b>	<b>11</b>	<b>22</b>	<b>8</b>	<b>111</b>	<b>380</b>

Catatan/*Note*: ...

Sumber/*Source*: Dinas Koperasi, UKM, dan Perindag/ *Industry and Trade Service of Muaro Jambi Regency*

**Tabel** 9.3  
**Table****Perkembangan Keadaan Koperasi Menurut Kecamatan di Kabupaten Muaro Jambi, 2020**  
*Development of Cooperative Condition by Subdistrict in Muaro Jambi Regency, 2020*

Kecamatan Subdistrict	Jumlah Koperasi	Jumlah Anggota	Modal/Capital (Rp)		Volume Usaha Omzet (Rp)	Sisa Hasil Usaha Net Income (Rp)
			Modal Sendiri Equity	Dari Luar From Others		
(1)	(2)	(3)	(4)	(5)	(6)	(7)
Mestong	27	2 227	12 287 277	707 065	1 202 238	278 646
Sungai Bahar	32	5 235	559 544 54	1 423 031 918	675 916 600	71 051 137
Bahar Selatan	16	4 692	485 355 782	2 258 948 856	3 990 719 565	445 312 417
Bahar Utara	23	4 948	1 056 354 118	854 672	4 534 220 030	255 217 123
Kumpeh Ulu	31	728	123 033 037	211 643 000	1 917 637	40 689 608
Sungai Gelam	64	2 313	3 981 705 348	8 010 596 595	42 358 506 132	1 995 861 915
Kumpeh	41	3 339	112 800 458	767 824	90 054 815	23 143 678
Maro Sebo	16	963	202 574 701	233 036 080	2 176 746 207	3 288 355
Taman Rajo	16	5 878	8 682 724	795 446	3 913 947	6 987 877
Jambi Luar Kota	46	1 938	2 957 271 034	189 703 532	20 751 307 947	1 710 728 536
Sekernan	70	3 109	12 103 200 69	5 738 228 282	39 606 572 605	1 880 717 839
<b>Muaro Jambi</b>	<b>382</b>	<b>35 370</b>	<b>21 602 809 709</b>	<b>18 065 191 388</b>	<b>114 191 077 723</b>	<b>6 432 998 764</b>

Catatan/Note: ...

Sumber/Source: Dinas Koperasi, UKM, dan Perindag/ Industry and Trade Service of Muaro Jambi Regency

**Tabel**  
**Table** 9.4

**Penerimaan Retribusi Daerah Menurut Jenisnya di  
Kabupaten Muaro Jambi (Rupiah), 2019-2021**  
*Receipt of Regional Retribution by Type in Muaro Jambi  
Regency (Rupiah), 2019-2021*

Jenis Retribusi Types of Retribution	2019	2020	2021
(1)	(2)	(3)	(4)
Potong Hewan	7 812 000	16 000 000	12 570 000
I M B	3 663 487 734	2 142 132 914	2 419 124 623
KTP & AKTE	-	-	-
Pasar	72 781 000	75 480 000	90 949 000
Parkir	43 724 400	22 173 200	-
Kebersihan	78 320 000	70 945 000	36 820 000
Pelayanan Kesehatan	430 352 000	381 769 000	277 113 500
Alat Pemadam Kebakaran	-	-	-
Usaha Angkutan Jalan	-	-	-
Pengujian Kendaraan Bermotor	343 711 260	60 894 000	-
Pemakaian Kekayaan Daerah	423 583 820	20 880 000	719 291 090
Ganti Rugi Galian Jalan	-	-	-
Terminal	5 110 000	3 850 000	5 110 000
Penyedotan Kakus	-	-	-
Jual Ternak	-	-	-
Jual Benih Ikan/Penjualan Hasil Prod Usaha Daerah	10 020 000	33 650 000	25 850 000
Izin Gangguan/HO	-	-	-
Izin Trayek	-	-	-
Lain-lain	4 485 179 812,62	3 084 186 506,84	-
<b>Jumlah/ Total</b>	<b>9 564 082 026,62</b>	<b>5 911 960 620,84</b>	<b>3 586 828 213</b>

Catatan/Note: ...

Sumber/Source: Badan Pengelola Pajak dan Retribusi Daerah Kabupaten Muaro Jambi/ *Regional Tax and Retribution Management of Muaro Jambi Regency*

Tabel  
Table 9.5

**Jumlah Penerimaan Pajak Daerah Menurut Jenisnya di Kabupaten Muaro Jambi (Rupiah), 2020**  
**Amount of Regional Tax Revenue by Type in Muaro Jambi Regency (Rupiah), 2020**

Jenis Retribusi Types of Retribution	2019	2020	2021
(1)	(2)	(3)	(4)
Pajak Hotel	56 870 000,00	6 900 000	-
Pajak Restoran	1 046 404 573,00	1 322 869 137	2 221 059 528,80
Pajak Hiburan	502 395 158,00	150 008 357	183 900 593,00
Pajak Reklame	1 197 137 703,00	1 133 247 071	1 353 873 731,00
Pajak Penerangan Jalan	18 559 617 113,00	19 519 633 668	20 981 788 607,08
Pajak Galian C	934 386 800,00	2 052 932 404	1 840 371 038,00
Pajak Parkir	43 724 400,00	22 173 200	25 569 900,00
Pajak Air Bawah Tanah	108 666 880,00	88 086 876	123 029 050,00
Pajak Sarang Burung Walet	34 256 000,00	24 300 000	31 000 000,00
Pajak Lingkungan	0	0	-
Pajak Bea Perolehan Hak atas Tanah dan Bangunan	21 602 941 395,10	23 262 095 741	27 300 447 641,00
<b>Jumlah/ Total</b>	<b>44 086 400 022,10</b>	<b>47 582 246 454</b>	<b>54 061 042 109,88</b>

Catatan/Note: ...

Sumber/Source: Badan Pengelola Pajak dan Retribusi Daerah Kabupaten Muaro Jambi/ *Regional Tax and Retribution Management of Muaro Jambi Regency*

**Tabel**  
**Table** 9.6**Hasil Pungutan PBB Menurut Kecamatan dan Sektor di Kabupaten Muaro Jambi (Rupiah), 2020**  
**PBB Results by District and Sector in Muaro Jambi Regency (Rupiah), 2020**

Kecamatan Subdistric	Rencana Penerimaan Acceptance Plan	Realisasi Penerimaan	Persentase Target Target Percentage (%)
(1)	(2)	(3)	(4)
Mestong	1 047 262 875,49	1 191 552 986	1,138
Sungai Bahar	443 946 568,20	445 833 727	1,004
Bahar Selatan	255 936 030,98	253 747 845	0,992
Bahar Utara	268 430 138,24	266 900 046	0,994
Kumpeh Ulu	389 460 927,98	471 647 204	1,211
Sungai Gelam	691 174 648,91	887 253 852	1,284
Kumpeh	321 004 130,44	215 339 249	0,671
Maro Sebo	191 307 686,84	185 236 427	0,968
Taman Rajo	690 977 463,68	725 229 736	1,050
Jambi Luar Kota	1 225 304 433,08	1 188 568 245	0,970
Sekernan	475 195 096,16	731 408 263	1,539
<b>Muaro Jambi</b>	<b>6 000 000 000,00</b>	<b>6 562 717 580</b>	<b>1,094</b>

Catatan/Note: ...

Sumber/Source: Badan Pengelola Pajak dan Retribusi Daerah Kabupaten Muaro Jambi/ *Regional Tax and Retribution Management of Muaro Jambi Regency*

**Tabel**  
**Table 9.7****Jumlah Kantor Bank Menurut Kelompok Bank di  
Kabupaten Muaro Jambi, 2019–2021**  
**Number of Bank Offices by Bank Group in Muaro Jambi  
Regency, 2019–2021**

Kecamatan Subdistrict	2019				2020				2021			
	KP	KC	KCP	KK	KP	KC	KCP	KK	KP	KC	KCP	KK
(1)	(2)	(3)	(4)	(5)	(6)	(7)	(8)	(9)	(10)	(11)	(12)	(13)
Persero	0	0	20	9	0	0	20	9	0	0	28	0
BPD	0	1	3	1	0	1	3	1	0	1	5	0
Bank Swasta	0	0	1	0	0	0	1	0	0	0	0	0
Bank Umum Syariah	0	0	1	0	0	0	1	0	0	0	1	0
<b>Muaro Jambi</b>	<b>0</b>	<b>1</b>	<b>25</b>	<b>10</b>	<b>0</b>	<b>1</b>	<b>25</b>	<b>10</b>	<b>0</b>	<b>1</b>	<b>34</b>	<b>0</b>

Catatan/Note: ...

Sumber/Source: Otoritas Jasa Keuangan (OJK)/Financial Services Authority (OJK)

**Tabel**  
**Table** 9.8**Jumlah Pinjaman Rupiah Bank Umum Berdasarkan Lapangan Usaha di Kabupaten Muaro Jambi, 2020**  
**Commercial Bank Loan Amount Based on Industry in Muaro Jambi Regency, 2020**

<b>Kelompok Bank</b> <b>Bank Group</b>	<b>Jumlah Pinjaman (Rp)</b> <b>Loan Amount</b>
(1)	(2)
Pertanian, perburuan dan Kehutanan/ <i>Agriculture, hunting and forestry</i>	13 173 410 560
Perikanan/ <i>Fishery</i>	639 336 949
Pertambangan dan Penggalian/ <i>Mining and excavation</i>	102 594 631
Industri Pengolahan/ <i>Processing industry</i>	448 643 258
Listrik, gas dan air/ <i>Electricity, gas and water</i>	-
Konstruksi/ <i>Construction</i>	-
Perdagangan Besar dan Eceran/ <i>Wholesale and Retail Trade</i>	5 242 535 175
Penyediaan akomodasi dan penyediaan makan minum/ <i>Provision of accommodation and provision of food and drink</i>	391 237 274
Transportasi, pergudangan dan komunikasi / <i>Transportation, warehousing and communication</i>	-
Perantara Keuangan/ <i>Financial Intermediary</i>	-
Real Estate, Usaha Persewaan, dan Jasa Perusahaan/ <i>Real Estate, Rental Business, and Corporate Services</i>	176 115 552
Administrasi Pemerintahan, Pertahanan dan Jaminan Sosial Wajib/ <i>Government Administration, Defense and Compulsory Social Security</i>	-
Jasa Pendidikan/ <i>Education Services</i>	-
Jasa Kesehatan dan Kegiatan Sosial/ <i>Health Services and Social Activities</i>	1 495 129 591
Jasa Kemasyarakatan, Sosial Budaya, Hiburan dan Perorangan lainnya/ <i>Community, Socio-Cultural, Entertainment and other Individual Services</i>	1 455 167 297
Jasa Perorangan yang Melayani Rumah Tangga/ <i>Individual Services Serving Households</i>	-
Badan Internasional dan Badan Ekstra Internasional Lainnya/ <i>International Bodies and Other Extra-International Agencies</i>	-
Kegiatan yang belum jelas batasannya/ <i>Activities with unclear boundaries</i>	-
Rumah Tinggal/ <i>Residential home</i>	5 207 200 512
Flat Apartemen/ <i>Apartment flat</i>	1 813 242 782
Keperluan Lainnya/ <i>Other needs</i>	362 700 612 612
<b>Jumlah/ Total</b>	<b>392 845 226 193</b>

Catatan/Note: ...

Sumber/Source: Otoritas Jasa Keuangan (OJK)/Financial Services Authority (OJK)



**Tabel**  
**Table** 9.9**Jumlah Pinjaman Rupiah Bank Umum Berdasarkan  
Penggunaan di Kabupaten Muaro Jambi, 2020**  
**Commercial Bank Loan Amount Based on Usage in Muaro  
Jambi Regency, 2020**

<b>Penggunaan Usage</b>	<b>Jumlah Rekening</b>	<b>Jumlah Pinjaman (Rp) Number of Loan</b>
(1)	(2)	(3)
Kredit Investasi/ <i>Investment Credit</i>	138	4 729 815 302
Kredit Modal Kerja/ <i>Working capital credit</i>	186	18 394 354 985
Kredit Konsumsi/ <i>Consumption Credit</i>	2 299	369 721 055 906
<b>Jumlah/ Total</b>	<b>2 623</b>	<b>392 845 226 193</b>

Catatan/Note: ...

Sumber/Source: Otoritas Jasa Keuangan (OJK)/*Financial Services Authority (OJK)*

**Tabel**  
**Table** 9.10**Jumlah Pinjaman Rupiah Bank Umum Berdasarkan Skala  
Bisnis di Kabupaten Muaro Jambi, 2020**  
**Commercial Bank Loan Amount Based on Business Scale in  
Muaro Jambi Regency, 2020**

<b>Penggunaan Usage</b>	<b>Jumlah Rekening</b>	<b>Jumlah Pinjaman (Rp) Number of Loan</b>
(1)	(2)	(3)
UMKM	324	23 124 170 287
Non UMKM	2 299	369 721 055 906
<b>Jumlah/ Total</b>	<b>2 623</b>	<b>392 845 226 193</b>

Catatan/Note: ...

Sumber/Source: Otoritas Jasa Keuangan (OJK)/Financial Services Authority (OJK)



# PENGELUARAN PENDUDUK

POPULATION EXPENDITURE

BAB  
Chapter

# 10

Persentase Pengeluaran per Kapita Sebulan  
Kabupaten Muaro Jambi 2020



**56,61%**

makanan/*food*

bukan makanan/*non food*

**43,39%**



**6,78%**  
padi-padian  
*/Cereals*



**25,51%**

perumahan & fasilitas ruta  
*/Housing and household facilities*



**38,15%**  
lainnya

aneka komoditas  
& jasa  
*/Goods and services*

**8,11%**



**8,03%**  
rokok/*Cigarettes*

**13,42%**

makanan & minuman jadi  
*/prepared food and beverages*





**PENJELASAN TEKNIS**

1. Pengeluaran rata-rata per kapita adalah biaya yang dikeluarkan untuk konsumsi semua anggota rumah tangga selama sebulan baik yang berasal dari pembelian, pemberian maupun produksi sendiri dibagi dengan banyaknya anggota rumah tangga dalam rumah tangga tersebut.

**TECHNICAL NOTES**

1. *Per capita Average Expenditure is the cost spent for all household members consumption during the month, whether from purchasing, giving or own production, divided by the number of household members in the household..*

<https://muarojambikab.bps.go.id>

**ULASAN**

Pada tahun 2021 pengeluaran per kapita sebulan terbesar di Kabupaten Muaro Jambi berkisar di kelompok pengeluaran Rp.1.000.000,- – Rp.1.499.999,- dengan persentase penduduk sebesar 23,31% dari jumlah keseluruhan penduduk Muaro Jambi.

Pengeluaran rata-rata per kapita sebulan untuk kelompok makanan terbesar adalah pengeluaran untuk jenis makanan dan minuman jadi yaitu mencapai Rp 144.268,- per bulan. Selanjutnya diikuti pengeluaran untuk sayuran yang mencapai Rp 83.873,-.

Sedangkan untuk pengeluaran rata-rata per kapita sebulan untuk kelompok non makanan terbesar adalah pengeluaran untuk perumahan dan fasilitas perumahan yang mencapai 25,81% dari total pengeluaran untuk non makanan.

**DESCRIPTION**

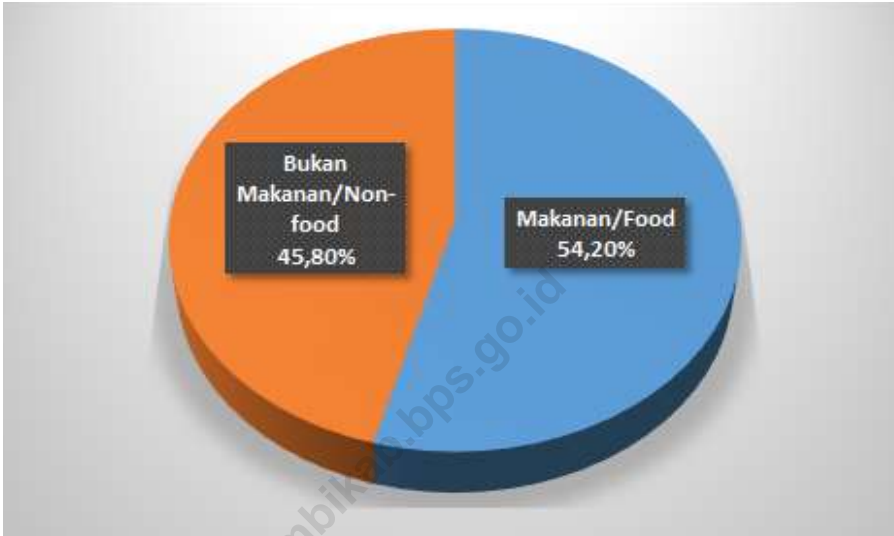
*In 2021, the highest expenditure per capita per month in Muaro Jambi Regency was about Rp.1000,000,- – Rp.1,499,999,- with its percentage as much as 23.31 percent of the overall population of Muaro Jambi Regency.*

*The highest of average expenditure per capita per month of food group was spending on Prepared food and beverages which was Rp144,268,-. Followed by expenditure for Cigarettes which reached Rp83,873,-.*

*As for the average expenditure per capita per month for the largest non-food groups are spending on housing and household facilities, , which reached 25.81% of the expenditure for non-food.*

**Gambar** 10.1  
**Figures**

**Persentase Pengeluaran per Kapita Sebulan Menurut Kelompok Komoditas (%), 2021**  
**Percentage of Monthly Expenditure per Capita by Commodity Group (%), 2021**



Catatan/Note: ...

Sumber/Source: BPS, Survei Sosial Ekonomi Nasional (Susenas) Maret/BPS-Statistics Indonesia, National Socioeconomic Survey March



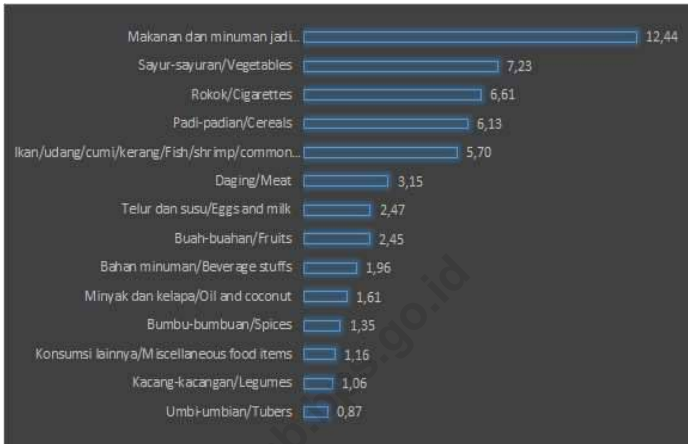
**Gambar** 10.2 **Persentase Penduduk Menurut Golongan Pengeluaran Per Kapita Sebulan (%), 2020**  
**Figures** **Percentage of Population by Per Capita Spending Group (%), 2020**



Sumber/Source: BPS, Survei Sosial Ekonomi Nasional (Susenas) Maret/BPS-Statistics Indonesia, National Socioeconomic Survey March

**Gambar** 10.3  
**Figures**

**Pengeluaran per Kapita Sebulan Menurut Kelompok Komoditas Makanan, 2020**  
**Monthly Expenditure per Capita by Food Commodity, 2020**



Sumber/Source: BPS, Survei Sosial Ekonomi Nasional (Susenas) Maret/BPS-Statistics Indonesia, National Socioeconomic Survey March

**Tabel**  
**Table** 10.1

**Rata-rata Pengeluaran per Kapita Sebulan Menurut Kelompok Komoditas (rupiah) di Kabupaten Muaro Jambi, 2019, 2020 dan 2021**  
**Monthly Average Expenditure per Capita by Commodity Group (rupiahs) in Muaro Jambi Regency, 2019, 2020 and 2021**

<b>Kelompok Komoditas/Commodity Group</b>	<b>2019</b>	<b>2020</b>	<b>2021</b>
(1)	(2)	(3)	(4)
<b>Makanan/Food</b>			
Padi-padian/Cereals	62 877	71 794	71 018
Umbi-umbian/Tubers	6 851	8 353	10 067
Ikan/udang/cumi/kerang/Fish/shrimp/common squid/shells	52 819	55 827	66 136
Daging/Meat	28 164	31 131	36 490
Telur dan susu/Eggs and milk	26 982	27 825	28 673
Sayur-sayuran/Vegetables	49 324	69 361	83 873
Kacang-kacangan/Legumes	10 121	10 876	12 247
Buah-buahan/Fruits	21 131	32 514	28 410
Minyak dan kelapa/Oil and coconut	15 370	17 139	18 636
Bahan minuman/Beverage stuffs	17 881	21 909	22 701
Bumbu-bumbuan/Spices	13 863	13 898	15 701
Konsumsi lainnya/Miscellaneous food items	11 445	11 861	13 420
Makanan dan minuman jadi/Prepared food and beverages	141 317	142 226	144 268
Rokok/Cigarettes	70 690	85 046	76 669
<b>Jumlah makanan/Total food</b>	<b>528 834</b>	<b>599 760</b>	<b>628 308</b>
<b>Bukan makanan/Non-food</b>			
Perumahan dan fasilitas rumah tangga/Housing and household facilities	233 483	270 279	299 202
Aneka komoditas dan jasa/Goods and services	73 744	85 965	92 103
Pakaian, alas kaki, dan tutup kepala/Clothing, footwear, and headgear	35 547	34 525	37 686
Komoditas tahan lama/Durable goods	42 867	21 089	47 764
Pajak, pungutan, dan asuransi/Taxes and insurance	23 891	29 654	38 788
Keperluan pesta dan upacara/kenduri/Parties and ceremonies	17 680	18 156	15 478
<b>Jumlah bukan makanan/Total non-food</b>	<b>427 212</b>	<b>459 668</b>	<b>531 022</b>
<b>Jumlah/Total</b>	<b>956 047</b>	<b>1 059 428</b>	<b>1 159 330</b>

Catatan/Note: ...

Sumber/Source: BPS, Survei Sosial Ekonomi Nasional (Susenas) Maret/BPS-Statistics Indonesia, National Socioeconomic Survey March

**Tabel**  
**Table** 10.2

**Persentase Pengeluaran per Kapita Sebulan Menurut Kelompok Komoditas di Kabupaten Muaro Jambi, 2019 dan 2020**  
**Percentage of Monthly Expenditure per Capita by Commodity Group in Muaro Jambi Regency, 2019 and 2020**

<b>Kelompok Komoditas/Commodity Group</b>	<b>2019</b>	<b>2020</b>	<b>2021</b>
(1)	(2)	(3)	(4)
<b>Makanan/Food</b>			
Padi-padian/ <i>Cereals</i>	6,58	6,78	6,13
Umbi-umbian/ <i>Tubers</i>	0,72	0,79	0,87
Ikan/udang/cumi/kerang/ <i>Fish/shrimp/common squid/shells</i>	5,52	5,27	5,70
Daging/ <i>Meat</i>	2,95	2,94	3,15
Telur dan susu/ <i>Eggs and milk</i>	2,82	2,63	2,47
Sayur-sayuran/ <i>Vegetables</i>	5,16	6,55	7,23
Kacang-kacangan/ <i>Legumes</i>	1,06	1,03	1,06
Buah-buahan/ <i>Fruits</i>	2,21	3,07	2,45
Minyak dan kelapa/ <i>Oil and coconut</i>	1,61	1,62	1,61
Bahan minuman/ <i>Beverage stuffs</i>	1,87	2,07	1,96
Bumbu-bumbuan/ <i>Spices</i>	1,45	1,31	1,35
Konsumsi lainnya/ <i>Miscellaneous food items</i>	1,20	1,12	1,16
Makanan dan minuman jadi/ <i>Prepared food and beverages</i>	14,78	13,42	12,44
Rokok/ <i>Cigarettes</i>	7,39	8,03	6,61
<b>Jumlah makanan/Total food</b>	<b>55,31</b>	<b>56,61</b>	<b>54,20</b>
<b>Bukan makanan/Non-food</b>			
Perumahan dan fasilitas rumah tangga/ <i>Housing and household facilities</i>	24,42	25,51	25,81
Aneka komoditas dan jasa/ <i>Goods and services</i>	7,71	8,11	7,94
Pakaian, alas kaki, dan tutup kepala/ <i>Clothing, footwear, and headgear</i>	3,72	3,26	3,25
Komoditas tahan lama/ <i>Durable goods</i>	4,48	1,99	4,12
Pajak, pungutan, dan asuransi/ <i>Taxes and insurance</i>	2,50	2,80	3,35
Keperluan pesta dan upacara/kenduri/ <i>Parties and ceremonies</i>	1,85	1,71	1,34
<b>Jumlah bukan makanan/Total non-food</b>	<b>44,69</b>	<b>43,39</b>	<b>45,80</b>
<b>Jumlah/Total</b>	<b>100,00</b>	<b>100,00</b>	<b>100,00</b>

Catatan/Note: ...

Sumber/Source: BPS, Survei Sosial Ekonomi Nasional (Susenas) Maret/BPS-Statistics Indonesia, National Socioeconomic Survey March

**Tabel**  
**Table 10.3****Persentase Penduduk Menurut Golongan Pengeluaran Per Kapita Sebulan di Kabupaten Muaro Jambi, 2020**  
**Percentage of Population by Per Capita Spending Group a Month in Muaro Jambi Regency, 2020**

<b>Golongan Pengeluaran</b> <b>Spending Group</b> <b>(Rp)</b>	<b>2020</b>	<b>2021</b>
(1)	(2)	(3)
< 150 000	0,00	0,00
150 000–199 999	0,00	0,00
200 000–299 999	0,28	0,32
300 000–499 999	8,79	9,14
500 000–749 999	27,60	23,18
750 000–999 999	19,22	22,17
1 000 000–1 499 999	27,12	23,31
> 1 500 000	16,99	21,87
<b>Jumlah/Total</b>	<b>100,00</b>	<b>100,00</b>

Catatan/Note: ...

Sumber/Source: BPS, Survei Sosial Ekonomi Nasional (Susenas) Maret/BPS-Statistics Indonesia, National Socioeconomic Survey March

JUMLAH SARANA PERDAGANGAN, 2020

3 831

PEDAGANG



40

PASAR

LOS

632

KIOS

338



**PENJELASAN TEKNIS**

1. Perusahaan adalah suatu badan yang melakukan kegiatan ekonomi, bertujuan menghasilkan barang/jasa, terletak di suatu bangunan fisik pada lokasi tertentu, dan mempunyai catatan administrasi tersendiri mengenai produksi dan struktur biaya, serta ada seorang atau lebih yang bertanggung jawab atas resiko usaha. Badan usaha perusahaan dapat berbetuk PT, CV, Firma, PT (Persero), Perusahaan Umum (Perum) atau Perusahaan Jawatan.
2. Perseroan terbatas (PT) adalah suatu badan hukum untuk menjalankan usaha yang memiliki modal terdiri dari saham-saham yang pemiliknya memiliki bagian sebanyak saham yang dimilikinya. Karena modalnya terdiri dari saham-saham yang dapat diperjualbelikan, perubahan kepemilikan perusahaan dapat dilakukan tanpa perlu membubarkan perusahaan.
3. Persekutuan Komanditer (commanditaire vennootschap atau CV) adalah suatu persekutuan yang didirikan oleh seorang atau beberapa orang yang mempercayakan uang atau barang kepada seorang atau beberapa orang yang menjalankan perusahaan dan bertindak sebagai pemimpin.

**TECHNICAL NOTES**

1. *Enterprise is an entity conducting economic activities to provide goods/services, located in a physical building at a particular location, and maintain business records regarding production and cost structure, as well as at least one person who is responsible for business risk. Companies can form a business entity PT, CV, Firm, PT (Persero), Public Company or Bureau Company.*
2. *A joint stock company is a business entity where different stocks can be bought and owned by shareholders. Each shareholder owns company stock in proportion, evidenced by his or her shares (certificates of ownership). This allows for the unequal ownership of a business with some shareholders owning a bigger proportion of a company than others do. Shareholders are able to transfer their shares to others without any effect to the continued existence of the company.*
3. *Commanditaire (Commanditaire Vennootschap or CV) is an alliance founded by an individual or individuals who entrusted money or goods to an individual or individuals who run the company and act as a leader.*



**ULASAN**

Pedagang di Kabupaten Muaro Jambi didominasi oleh pedagang kecil. Jumlah pedagang tahun 2020 sebesar 3.831 orang.

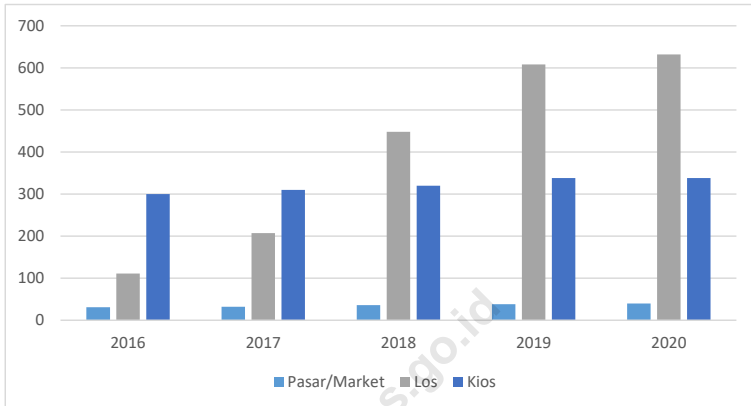
Di Kabupaten Muaro Jambi terdapat 34 pasar tradisional yang tersebar di 9 kecamatan.

**DESCRIPTION**

*Traders in Muaro Jambi regency is dominated by small traders. The number of trader in 2020 was 3.831 people.*

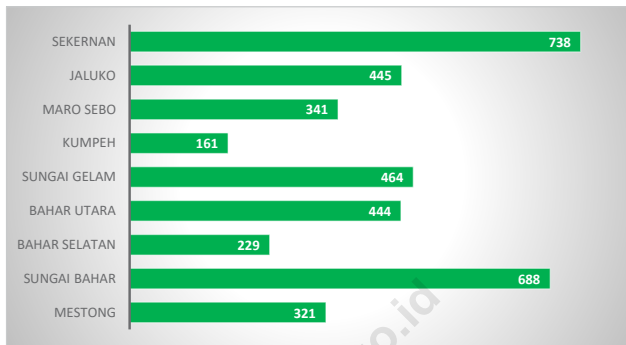
*In Muaro Jambi there are 34 traditional markets which is gone around at 9 district*

**Gambar 11.1** Jumlah Sarana Perdagangan, 2016-2020  
**Figures 11.1** Number of Trading Facilities, 2016-2020



Sumber/Source: Dinas Koperasi, UKM, dan Perindag/ Industry and Trade Service of Muaro Jambi Regency

**Gambar** 11.2 **Jumlah Pedagang di Pasar Menurut Kecamatan, 2020**  
**Figures** **Number of Sellers in the Market by Subdistrict, 2020**



Sumber/Source: Dinas Koperasi, UKM, dan Perindag/ *Industry and Trade Service of Muaro Jambi Regency*

**Tabel**  
**Table** 11.1

**Jumlah Sarana Perdagangan Menurut Jenisnya di  
Kabupaten Muaro Jambi, 2016–2020**  
*Number of Trading Facilities by Type of Facility in Muaro  
Jambi Regency, 2016–2020*

<b>Jenis Sarana Perdagangan</b> <i>Type of Trading Facilities</i>	<b>2016</b>	<b>2017</b>	<b>2018</b>	<b>2019</b>	<b>2020</b>
(1)	(2)	(3)	(4)	(5)	(6)
Pasar/Market	31	32	36	38	40
Los	111	207	448	608	632
Kios	300	310	320	338	338
Pedagang/ Seller	3 152	3 258	3 629	3 807	3 831

Catatan/Note: ...

Sumber/Source: Dinas Koperasi, UKM, dan Perindag/ *Industry and Trade Service of Muaro Jambi Regency*

**Tabel 11.2** Jumlah Sarana Perdagangan Menurut Kecamatan dan Jenisnya di Kabupaten Muaro Jambi, 2020  
**Number of Trading Facilities by Type of Facility And Subdistrict in Muaro Jambi Regency, 2020**

Kecamatan Subdistrict	Pasar Umum Public Market	Pasar Tradisional Tradhisional Market	Pedagang Seller
(1)	(2)	(3)	(4)
Mestong	1	4	321
Sungai Bahar	1	4	688
Bahar Selatan	–	3	229
Bahar Utara	–	5	444
Kumpeh Ulu	–	–	–
Sungai Gelam	1	5	464
Kumpeh	1	5	161
Maro Sebo	–	2	341
Taman Rajo	–	–	–
Jambi Luar Kota	–	4	445
Sekernan	2	5	738
<b>Muaro Jambi</b>	<b>6</b>	<b>34</b>	<b>3 831</b>

Sumber/Source: Dinas Koperasi, UKM, dan Perindag/ Industry and Trade Service of Muaro Jambi Regency



## LAJU PERTUMBUHAN PDRB



**PENJELASAN TEKNIS****TECHNICAL NOTES**

1. Penghitungan statistik neraca nasional mengikuti buku petunjuk yang diterbitkan oleh Perserikatan Bangsa Bangsa (PBB) dikenal sebagai Sistem Neraca Nasional (SNN). SNN adalah rekomendasi internasional tentang bagaimana menyusun ukuran aktivitas ekonomi yang sesuai dengan standar neraca baku yang didasarkan pada prinsip-prinsip ekonomi. Rekomendasi yang dimaksud dinyatakan dalam sekumpulan konsep, definisi, klasifikasi, dan aturan neraca yang disepakati secara internasional dalam mengukur indikator tertentu seperti Produk Domestik Bruto (PDB). Salah satu bentuk adaptasi pencatatan statistik nasional adalah melakukan perubahan tahun dasar PDB Indonesia dari tahun 2000 ke 2010. Perubahan tahun dasar PDB dilakukan seiring dengan mengadopsi rekomendasi PBB yang tertuang dalam Sistem Neraca Nasional 2008 (SNA 2008).
2. Produk Domestik Bruto pada tingkat nasional serta Produk Domestik Regional Bruto (PDRB) pada tingkat regional (provinsi) menggambarkan kemampuan suatu wilayah untuk menciptakan nilai tambah pada suatu waktu tertentu. Untuk menyusun PDB maupun PDRB digunakan 2

1. *The method used to estimate national accounts statistics is based on the standard guidelines formed by United Nation known as System of National Accounts (SNA). SNA is the internationally agreed standard set of recommendations on how to compile measures of economic activity in accordance with strict accounting conventions based on economic principles. The recommendations are expressed in term of a set of concepts, definitions, classifications and accounting rules that comprise the internationally agreed standard for measuring indicators such as Gross Domestic Product (GDP). One of the improvement in the national statistical system is to rebase GDP form base year 2000 to 2010 in order to capture current economic condition. It is in line with the United Nations (UN) recommendation on 2008 SNA.*
2. *The basic measure of the value added arising from economic activity is known as Gross Domestic Product at the national level and Gross Regional Domestic Product (GRDP) at the regional level (provinces/regencies/municipalities). To compile these statistics, two approaches have been used, i.e. "production approach" and "expenditure approach". The first approach is to measure value added produced by*



pendekatan, yaitu lapangan usaha dan pengeluaran. Keduanya menyajikan komposisi data nilai tambah dirinci menurut sumber kegiatan ekonomi (lapangan usaha) dan menurut komponen penggunaannya. PDB maupun PDRB dari sisi lapangan usaha merupakan penjumlahan seluruh komponen nilai tambah bruto yang mampu diciptakan oleh sektor-sektor ekonomi atas berbagai aktivitas produksinya. Sedangkan dari sisi pengeluaran menjelaskan tentang penggunaan dari nilai tambah tersebut.

3. PDB menurut lapangan usaha mengalami perubahan klasifikasi dari 9 lapangan usaha menjadi 17 lapangan usaha. PDB menurut lapangan usaha dirinci menurut total nilai tambah dari seluruh sektor ekonomi yang mencakup lapangan usaha Pertanian, Kehutanan, dan Perikanan; Pertambangan dan Penggalian; Industri Pengolahan; Pengadaan Listrik dan Gas; Pengadaan Air, Pengelolaan Sampah, Limbah dan Daur Ulang; Konstruksi; Perdagangan Besar dan Eceran, Reparasi Mobil dan Sepeda Motor; Transportasi dan Pergudangan; Penyediaan Akomodasi dan Makan Minum; Informasi dan Komunikasi; Jasa Keuangan dan Asuransi; Real Estat; Jasa Perusahaan; Administrasi Pemerintahan, Pertahanan

*various kinds of economic activities, while the second approach is to measure final uses of the country's output. In other words, GDP/GRDP is the sum of total value added produced by all economic industries (activities) and the way of using it.*

3. *GDP by industry classification changes from 9 sectors to 17 industries. GDP by industry is classified by types of economic activities such as Agriculture, Forestry and Fishing; Mining and Quarrying; Manufacturing; Electricity and Gas; Water supply, Sewerage, Waste Management and Remediation Activities; Construction; Wholesale and Retail Trade; Repair of Motor Vehicles and Motorcycles; Transportation and Storage; Accommodation and Food Service Activities; Information and Communication; Financial and Insurance Activities; Real Estate Activities; Business Activities; Public Administration; Defence and Compulsory Social Security; Education; Human Health and Social Work Activities; and Other Services Activities.*
4. *GDP by expenditure classification changes where consumption expenditure Non-profit Institutions Serving Households (NPISH) previously included as part of household consumption expenditure is taken out into separate component. So that, GDP by type of expenditures is classified into: household consumption*

- dan Jaminan Sosial Wajib; Jasa Pendidikan; Jasa Kesehatan dan Kegiatan Sosial; dan Jasa lainnya.
4. PDB menurut pengeluaran mengalami perubahan klasifikasi dimana pengeluaran konsumsi Lembaga Non Profit yang Melayani Rumah Tangga (LNPR) yang sebelumnya termasuk bagian dari pengeluaran konsumsi rumah tangga menjadi komponen terpisah. Sehingga klasifikasi PDB menurut pengeluaran dirinci menjadi 7 komponen yaitu komponen pengeluaran konsumsi rumah tangga, pengeluaran konsumsi LNPR, pengeluaran konsumsi pemerintah, pembentukan modal tetap bruto, perubahan inventori, ekspor barang dan jasa, dan impor barang dan jasa.
  5. Pengeluaran konsumsi rumah tangga mencakup berbagai pengeluaran konsumsi akhir rumah tangga atas barang dan jasa untuk memenuhi kebutuhan individu ataupun kelompok secara langsung. Pengeluaran rumah tangga di sini mencakup makanan dan minuman selain restoran; pakaian, alas kaki dan jasa perawatannya; perumahan dan perlengkapan rumah tangga; kesehatan dan pendidikan; transportasi dan komunikasi; restoran dan hotel serta lainnya.
- expenditure, NPISH consumption expenditure, Government consumption expenditure, gross fixed capital formation, changes in inventories, exports of goods and services, and imports of goods and services.*
5. *Household consumption expenditures consist of expenditures incurred by households, which are used for both individual or collective needs. Household consumptions are classified into food and beverages other than restaurants; clothing, footwear, and related maintenance services; housing and household equipment; health and education; transport and communication; restaurants and hotels; and others.*
  6. *Government consumption expenditure consists of Individual Consumption Expenditure and Collective Consumption Expenditure. Individual goods and services are private goods and services, which the characteristics of private goods is a) Scarcity, that there is a scarcity/limited in number; b) Excludable consumption, the consumption of goods can be limited only to those who meet certain requirements (usually the price); c) Rivalrous competition, ie consumption by the consumer will reduce or eliminate the chance of another party to do so. Examples of goods and services produced by Government and classified as*

6. Pengeluaran Pemerintah terdiri dari Pengeluaran Konsumsi Individu dan Pengeluaran Konsumsi Kolektif. Barang dan jasa individu merupakan barang dan jasa privat, dimana ciri-ciri barang privat adalah a) Scarcity, yaitu ada kelangkaan/keterbatasan dalam jumlah; b) Excludable consumption, yaitu konsumsi suatu barang dapat dibatasi hanya pada mereka yang memenuhi persyaratan tertentu (biasanya harga); c) Rivalrous competition, yaitu konsumsi oleh satu konsumen akan mengurangi atau menghilangkan kesempatan pihak lain untuk melakukan hal serupa. Contoh barang dan jasa yang dihasilkan pemerintah dan tergolong sebagai barang dan jasa individu adalah jasa pelayanan kesehatan pemerintah di rumah sakit/puskesmas dan jasa pendidikan di sekolah/universitas negeri. Sedangkan barang dan jasa kolektif ekuivalen dengan barang publik yang memiliki ciri a) Non rivalry, yaitu penggunaan satu konsumen terhadap suatu barang tidak mengurangi kesempatan konsumen lain untuk juga mengkonsumsi barang tersebut; b) Non excludable, yaitu apabila suatu barang publik tersedia, maka tidak ada yang dapat menghalangi siapapun untuk memperoleh manfaat dari barang tersebut atau dengan

*goods and services of individuals is the Government health services in hospitals/health centers and education services in schools/universities. Collective goods and services equivalent to public goods characterized by a) Non-rivalry, namely the use of a consumer for an item does not reduce the chance of another consumer to also consume goods; b) Non-excludable, i.e. when a public good available, then nothing can hinder anyone to benefit from the goods or in other words everyone has access to the goods. Examples of goods and services produced by Government and classified as collective goods and services is carried military defense services and the police's security.*

7. *Gross Fixed Capital Formation (GFCF) includes procurement, manufacture, and the purchase of capital goods. Capital goods are goods which are used for the production process, durable or have a service life of more than one year such as buildings, machinery, and transportation equipment. Including here: huge improvement that are to extend the life or changing the shape or the capacity of the capital goods. Capital expenditures for military purposes are also covered as GFCF. GFCF component are classified into six sub-components: Construction; Machinery and Equipment; vehicle; Other equipment; Cultivated*

- kata lain setiap orang memiliki akses ke barang tersebut. Contoh barang dan jasa yang dihasilkan pemerintah dan tergolong sebagai barang dan jasa kolektif adalah jasa pertahanan yang dilakukan TNI dan keamanan yang dilakukan kepolisian.
7. Pembentukan Modal Tetap Bruto (PMTB) mencakup pengadaan, pembuatan, dan pembelian barang modal. Barang modal dimaksud adalah barang-barang yang digunakan untuk proses produksi, tahan lama atau yang mempunyai umur pemakaian lebih dari satu tahun seperti bangunan, mesin-mesin dan alat angkutan. Termasuk pula di sini perbaikan besar (berat) yang sifatnya memperpanjang umur atau mengubah bentuk atau kapasitas barang modal tersebut. Pengeluaran barang modal untuk keperluan militer juga dicakup sebagai PMTB. Klasifikasi komponen PMTB dibagi menjadi 6 sub komponen yaitu Konstruksi; Mesin dan Peralatan; Kendaraan; Peralatan Lainnya; Cultivated Biological Resources (CBR) dan Produk Kekayaan Intelektual.
  8. Ekspor barang dan jasa merupakan transaksi perdagangan barang dan jasa dari penduduk (residen) ke bukan penduduk (nonresiden). Impor barang dan jasa adalah transaksi perdagangan dari bukan penduduk ke penduduk. Ekspor atau impor barang terjadi *Biological Resources (CBR) and Intellectual Property Product.*
  8. *Exports of goods and services consist of transactions of goods and services from residents to non-residents. Imports of goods and services consist of transaction of goods and services from non-residents to residents. Exports and imports of goods occur when there are changes in ownership of goods between residents and non-residents (with or without physical movements of goods across frontiers). On the GDP at 2010 basic year, exports and imports of goods specified into non oil and gas and oil and gas.*
  9. *GDP and its aggregations are presented in two forms: at current market prices and at constant base year market prices. In presenting current market prices, all aggregates are valued at current market prices, while base year constant market prices are shown by valuing all aggregates at fixed base year prices. Year of 2010 is used as the base year in this publication.*
  10. *Growth rate of Gross Domestic Product is derived from GDP at constant market prices. It is obtained by subtracting the value of GDP year n with the value of GDP year n-1, divided by the value of GDP year n-1 then multiplied by 100 percent. The growth rate of GDP explains the income growth during the given period.*

pada saat terjadi perubahan hak kepemilikan barang antara penduduk dengan bukan penduduk (dengan atau tanpa perpindahan fisik barang tersebut). Pada PDB dengan tahun dasar 2010, ekspor dan impor barang dirinci menjadi nonmigas dan migas.

9. Produk Domestik Bruto maupun agregat turunannya disajikan dalam 2 (dua) versi penilaian, yaitu atas dasar "harga berlaku" dan atas dasar "harga konstan". Disebut sebagai harga berlaku karena seluruh agregat dinilai dengan menggunakan harga pada tahun berjalan, sedangkan harga konstan penilaiannya didasarkan kepada harga satu tahun dasar tertentu, dalam publikasi ini digunakan harga tahun 2010.
10. Laju pertumbuhan Produk Domestik Bruto diperoleh dari perhitungan PDB atas dasar harga konstan. Diperoleh dengan cara mengurangi nilai PDB pada tahun ke-n terhadap nilai pada tahun ke n-1 (tahun sebelumnya), dibagi dengan nilai pada tahun ke n-1, dikalikan dengan 100 persen. Laju pertumbuhan menunjukkan perkembangan agregat pendapatan dari satu waktu tertentu terhadap waktu sebelumnya.

**ULASAN**

PDRB Kabupaten Muaro Jambi atas dasar harga berlaku tahun 2021 yaitu sebesar Rp 27.749,95 miliar. Sedangkan PDRB Kabupaten Muaro Jambi atas dasar harga konstan 2020 adalah sebesar Rp 16.847,01 miliar.

Pertumbuhan ekonomi Kabupaten Muaro Jambi pada tahun 2021 mencapai 4,08 persen. Pertumbuhan tersebut meningkat dibanding tahun sebelumnya (0,37 persen).

Sektor dengan sumbangan terbesar atas pertumbuhan ekonomi Kabupaten Muaro Jambi tahun 2021 adalah Sektor Pertanian dengan 46,72 persen dari total pertumbuhan regional.

**DESCRIPTION**

*GDRP of Muaro Jambi Regency at current prices 2021 was about Rp 27,749.95 billion. Meanwhile GDRP of Muaro Jambi Regency at constant prices 2010 was about Rp 16,847.01 billion.*

*Economic growth of Muaro Jambi Regency in 2021 achieved 4,08 percent. It was lower than previous year (0.37 percent).*

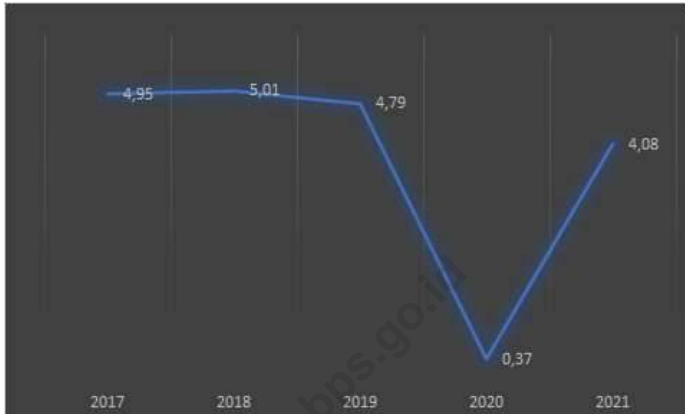
*Highest contribution of growth rate of Muaro Jambi Regency in 2021 was given by Agriculture sector with 46.72 percent of total growth rate.*

**Gambar 12.1** PDRB Kabupaten Muaro Jambi (Miliar), 2016-2020  
**Figures** GRDP of Muaro Jambi Regency (Billion), 2016-2020



Sumber/Source : BPS, berbagai sensus, survei dan sumber lain/ BPS-Statistics Indonesia, various census, survey, and other sources

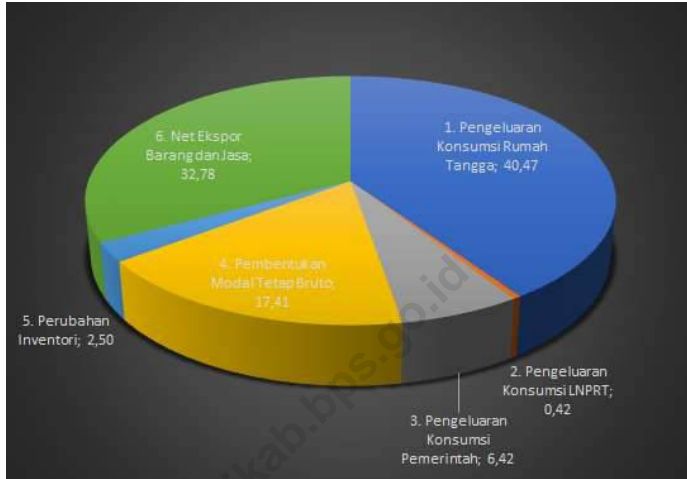
**Gambar** 12.2 **Laju Pertumbuhan Ekonomi, 2017-2021**  
**Figures** **Economic Growth Rate, 2017-2021**



Sumber/Source : BPS, berbagai sensus, survei dan sumber lain/ *BPS-Statistics Indonesia, various census, survey, and other sources*



**Gambar** 12.3 **Distribusi PDRB Menurut Pengeluaran, 2020**  
**Figures** *Distribution of GRDP by Type of Expenditure, 2020*



Sumber/Source : BPS, berbagai sensus, survei dan sumber lain/ *BPS-Statistics Indonesia, various census, survey, and other sources*

**Tabel**  
**Table** 12.1.

**Produk Domestik Regional Bruto Atas Dasar Harga Berlaku Menurut Lapangan Usaha di Kabupaten Muaro Jambi (miliar rupiah), 2017–2021**  
**Gross Regional Domestic Product at Current Market Prices by Industry in Muaro Jambi Regency (billion rupiahs), 2017–2021**

	Lapangan Usaha/Industry	2017	2018	2019	2020 <sup>x</sup>	2021 <sup>xx</sup>
	(1)	(2)	(3)	(4)	(5)	(6)
A	Pertanian, Kehutanan, dan Perikanan/ <i>Agriculture, Forestry, and Fishing</i>	9 503,01	9 827,80	10 436,41	11 010,93	12 964,68
B	Pertambangan dan Penggalian/ <i>Mining and Quarrying</i>	2 102,07	2 507,60	2 492,74	1 883,95	2 320,61
C	Industri Pengolahan/ <i>Manufacturing</i>	3 401,42	3 592,65	3 738,39	3 923,71	4 353,61
D	Pengadaan Listrik dan Gas/ <i>Electricity and Gas</i>	7,96	9,17	10,19	10,91	12,82
E	Pengadaan Air; Pengelolaan Sampah, Limbah, dan Daur Ulang/ <i>Water Supply; Sewerage, Waste Management, and Remediation Activities</i>	22,31	24,37	25,96	27,40	29,01
F	Konstruksi/ <i>Construction</i>	1 042,51	1 162,37	1 266,00	1 264,24	1 412,46
G	Perdagangan Besar dan Eceran; Reparasi Mobil dan Sepeda Motor/ <i>Wholesale and Retail Trade; Repair of Motor Vehicles and Motorcycles</i>	1 245,69	1 394,95	1 506,73	1 465,87	1 609,58
H	Transportasi dan Pergudangan/ <i>Transportation and Storage</i>	724,80	781,22	835,92	750,28	815,01
I	Penyediaan Akomodasi dan Makan Minum/ <i>Accommodation and Food Service Activities</i>	142,69	156,54	166,96	154,52	160,55
J	Informasi dan Komunikasi/ <i>Information and Communication</i>	557,19	625,48	667,50	726,36	753,55

Lanjutan Tabel/Continued Table 12.1

Lapangan Usaha/Industry		2017	2018	2019	2020 <sup>x</sup>	2021 <sup>xx</sup>
(1)		(2)	(3)	(4)	(5)	(6)
K	Jasa Keuangan dan Asuransi/ Financial and Insurance Activities	371,42	386,39	414,06	444,25	495,42
L	Real Estat/Real Estate Activities	291,89	324,85	362,25	361,33	378,10
M,N	Jasa Perusahaan/Business Activities	263,63	296,16	316,10	293,91	311,51
O	Administrasi Pemerintahan, Pertahanan, dan Jaminan Sosial Wajib/Public Administration and Defence; Compulsory Social Security	770,57	864,92	958,91	969,70	947,08
P	Jasa Pendidikan/Education	391,56	449,89	499,65	514,80	520,35
Q	Jasa Kesehatan dan Kegiatan Sosial/Human Health and Social Work Activities	209,44	234,40	258,97	282,83	323,53
R,S,T,U	Jasa Lainnya/Other Services Activities	286,64	322,22	338,28	334,84	342,08
<b>Produk Domestik Bruto/Gross Domestic Product</b>		21 334,80	22 960,99	24 294,99	24 419,84	27 749,95

Catatan/Note: <sup>x</sup>angka sementara / Preliminary figures <sup>xx</sup>angka sangat sementara/ Very preliminary figures

Sumber/Source: BPS, berbagai sensus, survei dan sumber lain/ BPS-Statistics Indonesia, various census, survey, and other sources

**Tabel**  
**Table** 12.2

**Produk Domestik Regional Bruto Atas Dasar Harga Konstan 2010 Menurut Lapangan Usaha di Kabupaten Muaro Jambi (miliar rupiah), 2017–2021**  
**Gross Regional Domestic Product at 2010 Constant Market Prices by Industry in Muaro Jambi Regency (billion rupiahs), 2017–2021**

	Lapangan Usaha/Industry	2017	2018	2019	2020 <sup>x</sup>	2021 <sup>xx</sup>
	(1)	(2)	(3)	(4)	(5)	(6)
A	Pertanian, Kehutanan, dan Perikanan/ <i>Agriculture, Forestry, and Fishing</i>	6 121,01	6 402,61	6 719,67	6 810,09	7 111,38
B	Pertambangan dan Penggalian/ <i>Mining and Quarrying</i>	1 865,32	1 979,83	2 059,44	2 100,47	2 160,71
C	Industri Pengolahan/ <i>Manufacturing</i>	2 461,04	2 554,23	2 637,82	2 636,25	2 724,40
D	Pengadaan Listrik dan Gas/ <i>Electricity and Gas</i>	5,02	5,31	5,70	6,06	6,90
E	Pengadaan Air; Pengelolaan Sampah, Limbah, dan Daur Ulang/ <i>Water Supply; Sewerage, Waste Management, and Remediation Activities</i>	13,74	14,37	14,97	15,71	16,40
F	Konstruksi/ <i>Construction</i>	804,98	852,24	907,74	898,41	976,18
G	Perdagangan Besar dan Eceran; Reparasi Mobil dan Sepeda Motor/ <i>Wholesale and Retail Trade; Repair of Motor Vehicles and Motorcycles</i>	738,24	784,94	829,74	793,09	829,27
H	Transportasi dan Pergudangan/ <i>Transportation and Storage</i>	511,64	537,73	566,75	517,96	554,73
I	Penyediaan Akomodasi dan Makan Minum/ <i>Accommodation and Food Service Activities</i>	92,36	99,74	105,93	98,43	101,72
J	Informasi dan Komunikasi/ <i>Information and Communication</i>	359,09	387,75	409,38	447,80	462,22

Lanjutan Tabel/*Continued Table 12.2*

<b>Lapangan Usaha/Industry</b>		<b>2017</b>	<b>2018</b>	<b>2019</b>	<b>2020<sup>x</sup></b>	<b>2021<sup>xx</sup></b>
(1)		(2)	(3)	(4)	(5)	(6)
K	Jasa Keuangan dan Asuransi/ <i>Financial and Insurance Activities</i>	257,24	260,08	267,80	287,02	305,13
L	Real Estat/ <i>Real Estate Activities</i>	177,38	188,38	204,84	202,11	205,71
M,N	Jasa Perusahaan/ <i>Business Activities</i>	177,10	187,33	193,90	175,66	178,15
O	Administrasi Pemerintahan, Pertahanan, dan Jaminan Sosial Wajib/ <i>Public Administration and Defence; Compulsory Social Security</i>	455,37	477,96	503,07	486,22	478,24
P	Jasa Pendidikan/ <i>Education</i>	261,55	282,15	304,81	311,01	309,93
Q	Jasa Kesehatan dan Kegiatan Sosial/ <i>Human Health and Social Work Activities</i>	148,50	157,86	168,89	180,55	203,33
R,S,T,U	Jasa Lainnya/ <i>Other Services Activities</i>	205,45	217,06	226,25	220,01	222,61
<b>Produk Domestik Bruto/Gross Domestic Product</b>		14 655,06	15 389,57	16 126,72	16 186,86	16 847,01

Catatan/Note: <sup>x</sup>angka sementara / *Preliminary figures* <sup>xx</sup>angka sangat sementara/ *Very preliminary figures*

Sumber/Source: BPS, berbagai sensus, survei dan sumber lain/ *BPS-Statistics Indonesia, various census, survey, and other sources*

**Tabel**  
**Table** 12.3

**Distribusi Persentase Produk Domestik Regional Bruto Atas Dasar Harga Berlaku Menurut Lapangan Usaha di Kabupaten Muaro Jambi, 2017–2021**  
**Percentage Distribution of Gross Regional Domestic Product at Current Market Prices by Industry in Muaro Jambi Regency, 2017–2021**

Lapangan Usaha/Industry	2017	2018	2019	2020 <sup>x</sup>	2021 <sup>xx</sup>
(1)	(2)	(3)	(4)	(5)	(6)
A Pertanian, Kehutanan, dan Perikanan/ <i>Agriculture, Forestry, and Fishing</i>	44,54	42,80	42,96	45,09	46,72
B Pertambangan dan Penggalian/ <i>Mining and Quarrying</i>	9,85	10,92	10,26	7,71	8,36
C Industri Pengolahan/ <i>Manufacturing</i>	15,94	15,65	15,39	16,07	15,69
D Pengadaan Listrik dan Gas/ <i>Electricity and Gas</i>	0,04	0,04	0,04	0,04	0,05
E Pengadaan Air; Pengelolaan Sampah, Limbah, dan Daur Ulang/ <i>Water Supply; Sewerage, Waste Management, and Remediation Activities</i>	0,10	0,11	0,11	0,11	0,10
F Konstruksi/ <i>Construction</i>	4,89	5,06	5,21	5,18	5,09
G Perdagangan Besar dan Eceran; Reparasi Mobil dan Sepeda Motor/ <i>Wholesale and Retail Trade; Repair of Motor Vehicles and Motorcycles</i>	5,84	6,08	6,20	6,00	5,80
H Transportasi dan Pergudangan/ <i>Transportation and Storage</i>	3,40	3,40	3,44	3,07	2,94
I Penyediaan Akomodasi dan Makan Minum/ <i>Accommodation and Food Service Activities</i>	0,67	0,68	0,69	0,63	0,58
J Informasi dan Komunikasi/ <i>Information and Communication</i>	2,61	2,72	2,75	2,97	2,72
K Jasa Keuangan dan Asuransi/ <i>Financial and Insurance Activities</i>	1,74	1,68	1,70	1,82	1,79

Lanjutan Tabel/*Continued Table 12.3*

Lapangan Usaha/ <i>Industry</i>		2017	2018	2019	2020 <sup>x</sup>	2021 <sup>xx</sup>
(1)		(2)	(3)	(4)	(5)	(6)
L	Real Estat/ <i>Real Estate Activities</i>	1,37	1,41	1,49	1,48	1,36
M,N	Jasa Perusahaan/ <i>Business Activities</i>	1,24	1,29	1,30	1,20	1,12
O	Administrasi Pemerintahan, Pertahanan, dan Jaminan Sosial Wajib/ <i>Public Administration and Defence; Compulsory Social Security</i>	3,61	3,77	3,95	3,97	3,41
P	Jasa Pendidikan/ <i>Education</i>	1,84	1,96	2,06	2,11	1,88
Q	Jasa Kesehatan dan Kegiatan Sosial/ <i>Human Health and Social Work Activities</i>	0,98	1,02	1,07	1,16	1,17
R,S,T,U	Jasa Lainnya/ <i>Other Services Activities</i>	1,34	1,40	1,39	1,37	1,23
<b>Produk Domestik Bruto/<i>Gross Domestic Product</i></b>		100,00	100,00	100,00	100,00	100,00

Catatan/*Note*: <sup>x</sup>angka sementara / *Preliminary figures* <sup>xx</sup>angka sangat sementara/ *Very preliminary figures*

Sumber/*Source*: BPS, berbagai sensus, survei dan sumber lain/ *BPS-Statistics Indonesia, various census, survey, and other sources*

**Tabel**  
**Table** 12.4

**Laju Pertumbuhan Produk Domestik Regional Bruto Atas Dasar Harga Konstan 2010 Menurut Lapangan Usaha di Kabupaten Muaro Jambi, 2017–2021**  
**Growth Rate of Gross Regional Domestic Product at 2010 Constant Rate by Industry in Muaro Jambi Regency, 2017–2021**

	Lapangan Usaha/ <i>Industry</i>	2017	2018	2019	2020 <sup>x</sup>	2021 <sup>xx</sup>
	(1)	(2)	(3)	(4)	(5)	(6)
A	Pertanian, Kehutanan, dan Perikanan/ <i>Agriculture, Forestry, and Fishing</i>	5,15	4,60	4,95	1,35	4,42
B	Pertambangan dan Penggalian/ <i>Mining and Quarrying</i>	3,82	6,14	4,02	1,99	2,87
C	Industri Pengolahan/ <i>Manufacturing</i>	3,42	3,79	3,27	-0,06	3,34
D	Pengadaan Listrik dan Gas/ <i>Electricity and Gas</i>	2,13	5,74	7,25	6,38	13,84
E	Pengadaan Air; Pengelolaan Sampah, Limbah, dan Daur Ulang/ <i>Water Supply; Sewerage, Waste Management, and Remediation Activities</i>	3,80	4,54	4,22	4,95	4,38
F	Konstruksi/ <i>Construction</i>	7,60	5,87	6,51	-1,03	8,66
G	Perdagangan Besar dan Eceran; Reparasi Mobil dan Sepeda Motor/ <i>Wholesale and Retail Trade; Repair of Motor Vehicles and Motorcycles</i>	7,96	6,33	5,71	-4,42	4,56
H	Transportasi dan Pergudangan/ <i>Transportation and Storage</i>	4,15	5,10	5,40	-8,61	7,10
I	Penyediaan Akomodasi dan Makan Minum/ <i>Accommodation and Food Service Activities</i>	6,49	7,99	6,20	-7,08	3,34
J	Informasi dan Komunikasi/ <i>Information and Communication</i>	7,80	7,98	5,58	9,38	3,22



Lanjutan Tabel/*Continued Table 12.4*

Lapangan Usaha/ <i>Industry</i>		2017	2018	2019	2020 <sup>x</sup>	2021 <sup>xx</sup>
(1)		(2)	(3)	(4)	(5)	(6)
K	Jasa Keuangan dan Asuransi/ <i>Financial and Insurance Activities</i>	4,59	1,10	2,97	7,18	6,31
L	Real Estat/ <i>Real Estate Activities</i>	5,51	6,20	8,74	-1,33	1,78
M,N	Jasa Perusahaan/ <i>Business Activities</i>	5,72	5,78	3,51	-9,41	1,42
O	Administrasi Pemerintahan, Pertahanan, dan Jaminan Sosial Wajib/ <i>Public Administration and Defence; Compulsory Social Security</i>	3,53	4,96	5,26	-3,35	-1,64
P	Jasa Pendidikan/ <i>Education</i>	4,67	7,88	8,03	2,03	-0,35
Q	Jasa Kesehatan dan Kegiatan Sosial/ <i>Human Health and Social Work Activities</i>	6,29	6,30	6,99	6,90	12,62
R,S,T,U	Jasa Lainnya/ <i>Other Services Activities</i>	5,60	5,65	4,23	-2,76	1,18
<b>Produk Domestik Bruto/<i>Gross Domestic Product</i></b>		4,95	5,01	4,79	0,37	4,08

Catatan/*Note*: <sup>x</sup>angka sementara / *Preliminary figures* <sup>xx</sup>angka sangat sementara/ *Very preliminary figures*

Sumber/*Source*: BPS, berbagai sensus, survei dan sumber lain/ *BPS-Statistics Indonesia, various census, survey, and other sources*

**Tabel**  
**Table** 12.5

**Produk Domestik Regional Bruto Atas Dasar Harga Berlaku Menurut Jenis Pengeluaran di Kabupaten Muaro Jambi (miliar rupiah), 2017–2021**  
**Gross Regional Domestic Product at Current Market Prices by Type of Expenditure in Muaro Jambi Regency (billion rupiahs), 2017–2021**

<b>Jenis Pengeluaran</b> <i>Type of Expenditure</i>	<b>2017</b>	<b>2018</b>	<b>2019</b>	<b>2020<sup>x</sup></b>	<b>2021<sup>xx</sup></b>
(1)	(2)	(3)	(4)	(5)	(6)
Pengeluaran Konsumsi Rumah Tangga <i>Household Consumption Expenditure</i>	9 068,67	9 718,09	10 370,16	10 563,43	11 231,48
Pengeluaran Konsumsi LNPRT <i>NPISH Consumption Expenditure</i>	80,47	96,98	110,11	111,15	115,74
Pengeluaran Konsumsi Pemerintah <i>Government Consumption Expenditure</i>	1 575,38	1 685,98	1 831,45	1 794,93	1 782,03
Pembentukan Modal Tetap Bruto <i>Gross Fixed Capital Formation</i>	3 952,04	4 121,96	4 342,82	4 336,27	4 830,23
Perubahan Inventori <i>Changes in Inventories</i>	191,28	48,93	479,62	353,57	694,27
Net Ekspor Barang dan Jasa/ <i>Net Export of Goods and Services</i>	6 466,97	7 289,05	7 160,84	7 260,49	9 096,20
<b>Produk Domestik Bruto/Gross Domestic Product</b>	<b>21 334,80</b>	<b>22 960,99</b>	<b>24 294,99</b>	<b>24 419,84</b>	<b>27 749,95</b>

Catatan/Note: <sup>x</sup>angka sementara / Preliminary figures <sup>xx</sup>angka sangat sementara/ Very preliminary figures

Sumber/Source: BPS, berbagai sensus, survei dan sumber lain/ BPS-Statistics Indonesia, various census, survey, and other sources

**Tabel**  
**Table** 12.6

**Produk Domestik Regional Bruto Atas Dasar Harga Konstan 2010 Menurut Jenis Pengeluaran di Kabupaten Muaro Jambi (miliar rupiah), 2017–2021**  
**Gross Regional Domestic Product at 2010 Constant Market Prices by Type of Expenditure in Muaro Jambi Regency (billion rupiahs), 2017–2021**

Jenis Pengeluaran Type of Expenditure	2017	2018	2019	2020 <sup>x</sup>	2021 <sup>xx</sup>
(1)	(2)	(3)	(4)	(5)	(6)
Pengeluaran Konsumsi Rumah Tangga <i>Household Consumption Expenditure</i>	6 337,74	6 622,62	6 879,38	6 914,15	7 175,65
Pengeluaran Konsumsi LNPR <i>NPISH Consumption Expenditure</i>	57,83	67,35	72,82	72,25	73,67
Pengeluaran Konsumsi Pemerintah <i>Government Consumption Expenditure</i>	1 002,77	1 055,14	1 146,66	1 085,37	1 062,27
Pembentukan Modal Tetap Bruto <i>Gross Fixed Capital Formation</i>	2 870,45	2 948,57	3 041,40	3 020,88	3 357,20
Perubahan Inventori <i>Changes in Inventories</i>	138,23	31,33	340,73	188,35	515,03
Net Ekspor Barang dan Jasa/ <i>Net Export of Goods and Services</i>	4 248,04	4 664,56	4 645,72	4 905,85	4 663,19
<b>Produk Domestik Bruto/Gross Domestic Product</b>	<b>14 655,06</b>	<b>15 389,57</b>	<b>16 126,72</b>	<b>16 186,86</b>	<b>16 847,01</b>

Catatan/Note: <sup>x</sup>angka sementara / Preliminary figures <sup>xx</sup>angka sangat sementara/ Very preliminary figures

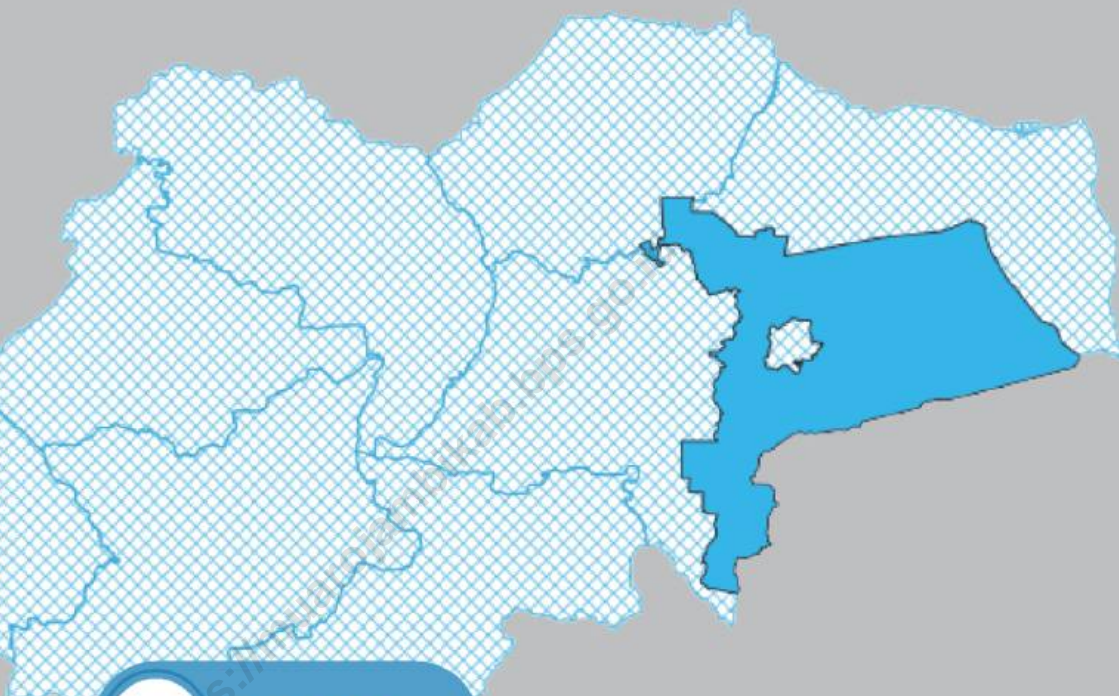
Sumber/Source: BPS, berbagai sensus, survei dan sumber lain/ BPS-Statistics Indonesia, various census, survey, and other sources

# PERBANDINGAN ANTAR KABUPATEN

REGENCY/MUNICIPAL COMPARISON

BAB  
Chapter

13



69,18

IPM 2020

5,43

Tingkat Pengangguran  
Terbuka  
(TPT) Kab. Muaro Jambi

3,83

Persentase penduduk  
miskin Kab. Muaro Jambi



**ULASAN**

Pada tahun 2021 jumlah penduduk terbesar di Provinsi Jambi berada di Kota Jambi yaitu sebesar 17,07 % dari keseluruhan jumlah penduduk Provinsi Jambi. Sementara Kabupaten Muaro Jambi berada di urutan ke dua terbesar dengan jumlah penduduk sebesar 11,35 % dari jumlah penduduk Provinsi Jambi.

Laju pertumbuhan ekonomi Provinsi Jambi pada tahun 2021 sebesar 3,66 persen. Kabupaten Sarolangun memiliki angka laju pertumbuhan ekonomi tertinggi, yaitu sebesar 6,61 persen. Sementara laju pertumbuhan ekonomi Kabupaten Muaro Jambi sebesar 4,08 berada di urutan ke tujuh di Provinsi Jambi.

Kabupaten Tanjung Jabung Timur memiliki persentase penduduk miskin terbesar di Provinsi Jambi, yaitu 11,39%, sedangkan Kota Sungai Penuh terkecil yaitu hanya 3,41 %. Sementara Kabupaten Muaro Jambi berada di urutan kedua terkecil dengan penduduk miskin sebanyak 4,53 % dari total penduduk.

**DESCRIPTION**

*In 2021, the highest population in Jambi Province was in Jambi Municipality which was 17.07 percent from total population in Jambi Province. While Muaro Jambi Regency was in second highest position, with total population was 11.35 percent from total population in Jambi Province.*

*Economic growth rate of Jambi Province in 2021 was 3.66 percent. Sarolangun Regency has the highest economic growth rate, which was 6.61. While economic growth rate of Muaro Jambi Regency was 4.08 which was in seventh position in Jambi Province.*

*Tanjung Jabung Timur Regency has the largest percentage of poor population in Jambi Province, which was 11.39%, while the smallest was Sungai Penuh Municipality (3.41%). Muaro Jambi Regency is in second smallest place with 4.53 %.*

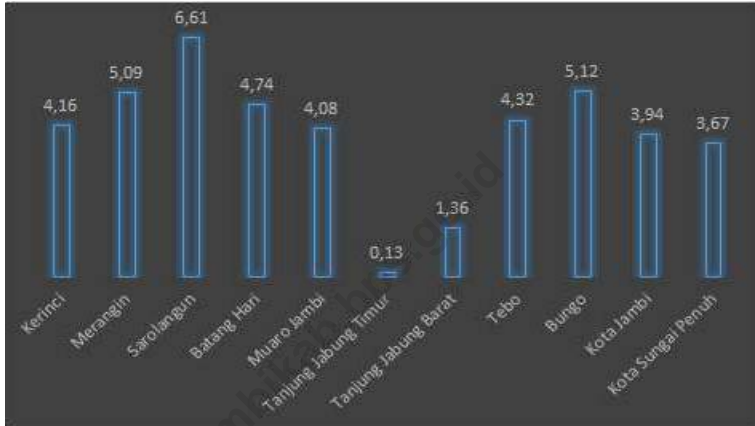
**Gambar** 13.1 **Persentase Penduduk Miskin Menurut Kabupaten/Kota di Provinsi Jambi (%), 2021**  
**Figures** **Percentage of Poor Population by Regency/Municipality in Jambi Province (%), 2021**



Sumber/Source : Survei Sosial Ekonomi Nasional/ *National Socioeconomic Survey*

**Gambar** 13.2  
**Figures**


**Pertumbuhan Ekonomi menurut Kabupaten/Kota di  
Provinsi Jambi (%), 2020**  
*Economic growth by Regency/Municipality in Jambi  
Province (%), 2020*



Sumber/Source : BPS, berbagai sensus, survei dan sumber lain/ BPS-Statistics Indonesia, various census, survey, and other sources



**Gambar** 13.3 **Indeks Pembangunan Manusia di Provinsi Jambi, 2021**  
**Figures** *Human Development Index in Jambi Province, 2021*



Sumber/Source : ipm.bps.go.id

**Tabel**  
**Table** 13.1**Jumlah Penduduk Menurut Kabupaten/Kota di Provinsi  
Jambi (ribu), 2016–2020**  
**Population by Regency/Municipality in Jambi Province  
(thousand), 2016–2020**

Kabupaten/Kota Regency/Municipality	2017	2018	2019	2020 <sup>1</sup>	2021 <sup>2</sup>
(1)	(2)	(3)	(4)	(5)	(6)
Kerinci	236,8	237,8	238,7	250,3	251,9
Merangin	377,9	383,5	388,9	354,1	355,7
Sarolangun	290,2	296	301,9	290	293,6
Batang Hari	267,0	270	272,9	301,7	306,7
Muaro Jambi	421,2	432,3	443,4	402	406,8
Tanjung Jabung Timur	216,8	218,4	220	229,8	231,8
Tanjung Jabung Barat	322,5	328,3	333,9	317,5	320,6
Tebo	343,0	348,8	354,5	337,7	340,9
Bungo	359,6	367,2	374,8	362,3	367,2
Kota Jambi	591,1	598,1	604,7	606,2	612,1
Kota Sungai Penuh	88,9	89,9	90,9	96,6	97,8
<b>Jambi</b>	<b>3 515,0</b>	<b>3 570,3</b>	<b>3 624,6</b>	<b>3 548,2</b>	<b>3 585,1</b>

Catatan/Note: <sup>1</sup>Hasil SP2020 (September)/The result of the 2020 Population Census (September)

<sup>2</sup>Hasil proyeksi Penduduk Interim 2021–2023/ The result of population projection, 2021–2023

Sumber/Source: Hasil proyeksi penduduk Indonesia 2010–2035 (pertengahan tahun/Juni)/The result of Indonesia population prjection 2010–2035 (mid year/June)

**Tabel**  
**Table** 13.2

**Laju Pertumbuhan Produk Domestik Regional Bruto Atas Dasar Harga Konstan 2010 Menurut Kabupaten/Kota di Provinsi Jambi (persen), 2016–2020**  
**Rate of Growth of Gross Regional Domestic Products at Constant 2010 Prices by Regency/Municipality in Jambi Province (percent), 2016–2020**

Kabupaten/Kota Regency/Municipality	2017	2018	2019	2020	2021
(1)	(2)	(3)	(4)	(5)	(6)
Kerinci	5,86	4,93	4,23	3,86	4,16
Merangin	5,39	4,93	4,25	0,83	5,09
Sarolangun	4,68	4,80	4,26	-0,25	6,61
Batanghari	4,81	4,83	5,07	-0,39	4,74
Muaro Jambi	4,95	5,01	4,79	0,37	4,08
Tanjung Jabung Timur	3,07	2,94	4,21	-3,92	0,13
Tanjung Jabung Barat	4,48	6,77	5,01	-0,60	1,36
Tebo	5,58	4,98	4,76	-0,02	4,32
Bungo	5,68	4,65	4,19	-0,44	5,12
Kota Jambi	4,68	5,30	4,73	-3,96	3,94
Kota Sungai Penuh	6,02	4,88	5,01	-0,16	3,67
<b>Provinsi Jambi</b>	<b>4,60</b>	<b>4,69</b>	<b>4,35</b>	<b>-0,44</b>	<b>3,66</b>

Catatan/Note: ...

Sumber/Source: BPS, berbagai sensus, survei dan sumber lain/ BPS-Statistics Indonesia, various census, survey, and other sources

**Tabel**  
**Table** 13.3**Jumlah Penduduk Miskin Menurut Kabupaten/Kota di  
Provinsi Jambi (ribu), 2017–2021**  
**Number of Poor Population by Regency/Municipality in  
Jambi Province (thousand), 2017–2021**

Kabupaten/Kota Regency/Municipality	2017	2018	2019	2020	2021
(1)	(2)	(3)	(4)	(5)	(6)
Kerinci	17,62	16,79	17,00	17,48	18,45
Merangin	35,48	33,95	32,88	33,92	35,44
Sarolangun	25,61	25,70	25,39	25,79	27,06
Batanghari	27,49	27,55	26,53	26,54	27,24
Muaro Jambi	18,28	17,38	16,86	17,30	20,49
Tanjung Jabung Timur	27,22	26,99	25,35	24,23	24,42
Tanjung Jabung Barat	36,33	36,28	35,12	34,79	36,10
Tebo	23,18	22,86	22,83	22,47	23,77
Bungo	20,81	21,11	20,87	22,07	23,64
Kota Jambi	52,08	50,61	48,95	50,44	54,23
Kota Sungai Penuh	2,46	2,48	2,55	2,78	3,03
<b>Provinsi Jambi</b>	<b>286,55</b>	<b>281,69</b>	<b>274,32</b>	<b>277,80</b>	<b>293,86</b>

Catatan/Note: ...

Sumber/Source: BPS, Survei Sosial Ekonomi Nasional (Susenas)/BPS-Statistics Indonesia, National Socioeconomic Survey

**Tabel**  
**Table** 13.4

**Persentase Penduduk Miskin Menurut Kabupaten/Kota di Provinsi Jambi, 2017–2021**  
**Percentage of Poor Population by Regency/Municipality in Jambi Province, 2017–2021**

Kabupaten/Kota Regency/Municipality	2017	2018	2019	2020	2021
(1)	(2)	(3)	(4)	(5)	(6)
Kerinci	7,45	7,07	7,13	7,30	7,71
Merangin	9,43	8,88	8,48	8,63	9,11
Sarolangun	8,87	8,73	8,45	8,42	8,87
Batang Hari	10,33	10,23	9,75	9,65	10,05
Muaro Jambi	4,37	4,05	3,83	3,83	4,53
Tanjung Jabung Timur	12,58	12,38	11,54	10,95	11,39
Tanjung Jabung Barat	11,32	11,10	10,56	10,29	10,75
Tebo	6,79	6,58	6,47	6,26	6,68
Bungo	5,82	5,78	5,60	5,80	6,23
Kota Jambi	8,84	8,49	8,12	8,27	9,02
Kota Sungai Penuh	2,78	2,76	2,81	3,03	3,41
<b>Jambi</b>	<b>8,19</b>	<b>7,92</b>	<b>7,60</b>	<b>7,58</b>	<b>8,09</b>

Catatan/Note: ...

Sumber/Source: BPS, Survei Sosial Ekonomi Nasional (Susenas)/BPS-Statistics Indonesia, National Socioeconomic Survey

**Tabel**  
**Table** 13.5**Indeks Pembangunan Manusia Menurut Kabupaten/Kota  
di Provinsi Jambi, 2017–2021**  
*Human Development Index by Regency/Municipality in  
Jambi Province, 2017–2021*

Kabupaten/Kota Regency/Municipality	2017	2018	2019	2020	2021
(1)	(2)	(3)	(4)	(5)	(6)
Kerinci	70,03	70,59	70,95	71,21	71,45
Merangin	68,30	68,81	69,07	69,19	69,53
Sarolangun	69,03	69,41	69,72	69,86	70,25
Batang Hari	68,92	69,33	69,67	69,84	70,11
Muaro Jambi	67,86	68,34	69,01	69,18	69,55
Tanjung Jabung Timur	62,61	63,32	63,92	64,43	64,91
Tanjung Jabung Barat	66,15	67,13	67,54	67,54	68,16
Tebo	68,16	68,67	69,02	69,14	69,35
Bungo	69,04	69,42	69,86	69,92	70,15
Kota Jambi	76,74	77,41	78,26	78,37	79,12
Kota Sungai Penuh	73,75	74,67	75,36	75,42	75,70
<b>Jambi</b>	<b>69,99</b>	<b>70,65</b>	<b>71,26</b>	<b>71,29</b>	<b>71,63</b>

Catatan/Note: ...

Sumber/Source: ipm.bps.go.id

**Tabel**  
**Table** 13.6

**Tingkat Pengangguran Terbuka (TPT) Menurut Kabupaten/Kota di Provinsi Jambi, 2017–2020**  
**Unemployment Rate (UR) by Regency/Municipality in Jambi Province, 2017–2020**

Kabupaten/Kota Regency/Municipality	2017	2018	2019	2020	2021
(1)	(2)	(3)	(4)	(5)	(6)
Kerinci	3,26	2,89	2,75	2,43	2,32
Merangin	4,10	3,64	3,80	4,86	4,83
Sarolangun	2,25	4,18	4,24	5,71	5,52
Batang Hari	3,57	4,01	4,70	4,42	4,26
Muaro Jambi	5,39	4,66	5,29	5,43	5,59
Tanjung Jabung Timur	2,36	1,85	1,71	1,41	1,56
Tanjung Jabung Barat	3,07	2,46	2,67	2,16	2,53
Tebo	1,98	2,07	2,99	2,95	2,83
Bungo	4,89	3,09	3,93	5,94	5,86
Kota Jambi	5,55	6,56	6,72	10,49	10,66
Kota Sungai Penuh	4,14	5,44	4,17	5,56	3,00
<b>Jambi</b>	<b>3,87</b>	<b>3,86</b>	<b>4,19</b>	<b>5,13</b>	<b>5,09</b>

Catatan/Note:

Sumber/Source: BPS, Survei Angkatan Kerja Nasional (Sakernas) Agustus/BPS-Statistics Indonesia, August National Labor Force Survey

**Tabel**  
**Table** 13.7**Tingkat Partisipasi Angkatan Kerja (TPAK) Menurut Kabupaten/Kota di Provinsi Jambi, 2017–2020**  
**Labor Force Participation Rate (LFPR) by Regency/ Municipality in Jambi Province, 2017–2020**

Kabupaten/Kota Regency/Municipality	2017	2018	2019	2020	2021
(1)	(2)	(3)	(4)	(5)	(6)
Kerinci	69,46	70,89	66,11	69,55	70,90
Merangin	69,82	69,90	69,14	70,17	69,85
Sarolangun	70,08	67,28	65,36	68,58	64,86
Batang Hari	64,39	65,17	60,63	67,02	68,81
Muaro Jambi	62,30	64,11	59,39	61,63	62,78
Tanjung Jabung Timur	75,97	71,53	70,09	74,18	71,22
Tanjung Jabung Barat	70,24	75,42	70,56	74,83	73,89
Tebo	70,61	70,79	70,54	71,13	70,65
Bungo	65,89	67,43	64,22	64,89	63,58
Kota Jambi	64,06	65,79	66,84	64,12	63,12
Kota Sungai Penuh	66,05	71,12	63,75	65,99	64,92
<b>Jambi</b>	<b>67,52</b>	<b>68,46</b>	<b>66,09</b>	<b>67,79</b>	<b>67,17</b>

Catatan/Note:

Sumber/Source: BPS, Survei Angkatan Kerja Nasional (Sakernas) Agustus/BPS-Statistics Indonesia, August National Labor Force Survey



**Tabel**  
**Table** 13.8

**Rasio Gini Menurut Kabupaten/Kota di Provinsi Jambi, 2017–2020**  
**Gini Ratio by Regency/Municipality in Jambi Province, 2017–2020**

Kabupaten/Kota Regency/Municipality	2017	2018	2019	2020	2021
(1)	(2)	(3)	(4)	(5)	(6)
Kerinci	0,277	0,316	0,289	0,275	0,279
Merangin	0,303	0,346	0,307	0,319	0,286
Sarolangun	0,363	0,293	0,273	0,309	0,316
Batang Hari	0,245	0,298	0,312	0,317	0,310
Muaro Jambi	0,324	0,308	0,294	0,277	0,315
Tanjung Jabung Timur	0,277	0,293	0,288	0,253	0,251
Tanjung Jabung Barat	0,289	0,365	0,283	0,281	0,249
Tebo	0,272	0,312	0,258	0,297	0,295
Bungo	0,341	0,325	0,327	0,310	0,299
Kota Jambi	0,392	0,330	0,339	0,342	0,346
Kota Sungai Penuh	0,318	0,302	0,334	0,310	0,311
<b>Jambi</b>	<b>0,335</b>	<b>0,334</b>	<b>0,321</b>	<b>0,320</b>	<b>0,321</b>

Catatan/Note:

Sumber/Source: BPS, Survei Angkatan Kerja Nasional (Sakernas) Agustus/BPS-Statistics Indonesia, August National Labor Force Survey

**ST 2023**  
SENSUS PERTANIAN

**BerAKHLAK**  
Berorientasi Pelayanan Akuntabel Kompeten  
Harmonisoyal Adaptif Kolaboratif

# DATA

## MENCERDASKAN BANGSA

— Enlighten The Nation —



**BADAN PUSAT STATISTIK  
KABUPATEN MUARO JAMBI**  
*BPS - Statistics of Muaro Jambi Regency*

Komplek Perkantoran Bukit Cinto Kenang,  
Sengeti, Muaro Jambi  
*email* : bps1505@ bps.go.id  
*homepage* : muarojambikab.bps.go.id

ISSN: 2597-5854



9 772597 584003