

# KABUPATEN BATANG HARI DALAM ANGKA *BATANG HARI REGENCY IN FIGURES* 2022



# KABUPATEN BATANG HARI DALAM ANGKA *BATANG HARI REGENCY IN FIGURES* 2022



**KABUPATEN BATANG HARI DALAM ANGKA**  
***Batang Hari Regency in Figures***  
**2022**

ISSN: 0215-3890

No. Publikasi/*Publication Number*: 15040.2201

Katalog /*Catalog*: 1102001.1504

Ukuran Buku/*Book Size*: 14,8 cm x 21 cm

Jumlah Halaman/*Number of Pages* : xl + 318 hal/*pages*

Naskah/*Manuscript*:

BPS Kabupaten Batang Hari

*BPS-Statistics of Batang Hari Regency*

Penyunting/*Editor*:

BPS Kabupaten Batang Hari

*BPS-Statistics of Batang Hari Regency*

Gambar Kover/*Cover Design*:

BPS Kabupaten Batang Hari

*BPS-Statistics of Batang Hari Regency*

Ilustrasi Kover/*Cover Illustration*:

Rumah Adat Batang Hari/ *Traditional House of Batang Hari Regency*

Diterbitkan oleh/*Published by*:

©BPS Kabupaten Batang Hari/*BPS-Statistics of Batang Hari Regency*

Dicetak oleh/*Printed by*:

CV. Green Creative

Dilarang mengumumkan, mendistribusikan, mengomunikasikan, dan/atau menggandakan sebagian atau seluruh isi buku ini untuk tujuan komersil tanpa izin tertulis dari Badan Pusat Statistik.

*Prohibited to announce, distribute, communicate, and/or copy part or all of this book for commercial purpose without permission from BPS-Statistics Indonesia.*

**TIM PENYUSUN  
TEAM MEMBERS**

**Pengarah/Director**

Ir. Maypen Hery, M.E.

**Penanggung Jawab/Persons in Charge**

Ir. Maypen Hery, M.E.

**Penyunting/Editors**

Dwi Satria Firmansyah, S.Tr.Stat.

**Pengolah Data dan Penulis Naskah/Data Processing and Authors**

Dwi Satria Firmansyah, S.Tr.Stat.

**Penata Letak/Layout Designers**

Ike Prasetiwi, SST.



**KONTRIBUTOR DATA  
DATA CONTRIBUTORS**

1. Badan Pertanahan Nasional Kabupaten Batang Hari/*National Land Board of Batang Hari Regency*
2. Stasiun Klimatologi Muaro Jambi/*Climatology Muaro Jambi Station*
3. Sekretariat DPRD Kabupaten Batang Hari/*Sekretariat of The Regional Parlement of Batang Hari Regency*
4. Badan Kepegawaian dan Pengembangan SDM Daerah Kabupaten Batang Hari/*Departement for Human Resources and Human Resource Development of Batang Hari Regency*
5. Badan Keuangan Daerah Kabupaten Batang Hari/*Regional Finance Agency of Batang Hari Regency*
6. Dinas Tenaga Kerja dan Transmigrasi Kabupaten Batang Hari/*Office of Manpower and Transmigration Batang Hari Regency*
7. Dinas Pendidikan dan Kebudayaan Kabupaten Batang Hari/*Education and Culture of Batang Hari Regency*
8. Kementerian Agama, EMIS, Data semester ganjil/*Ministry of Religious Affairs, EMIS, odd semester*
9. Kementerian Pendidikan dan Kebudayaan, Sistem Data Pokok Pendidikan, data semester ganjil/*Ministry of Educations and Culture, Basic Education Data System, odd semester*
10. Kwatir cabang Gerakan Pramuka Batang Hari/*Kwartir Cabang of Batang Hari Scout Movement*
11. Dinas Perpustakaan dan Kearsipan Kabupaten Batang Hari/*Office of Library and Archives of Batang Hari Regency*
12. Dinas Kesehatan Kabupaten Batang Hari/*Public Health Office of Batang Hari Regency*
13. Rumah Sakit Umum Daerah Haji Abdoel Madhid Batoe/*Haji Abdoel Madjid Batoe General Hospital*
14. Kantor Kementerian Agama Kabupaten Batang Hari/*Office of Religious Ministry Batang Hari Regency*
15. Dinas Sosial Kabupaten Batang Hari/*Department of Social of Batang Hari Regency*

16. Dinas Penanaman Modal & Pelayanan Terpadu Satu Pintu  
*Department of Investment & One Stop Integrated Service*
17. Dinas Kependudukan dan Pencatatan Sipil Kabupaten Batang Hari/  
*Department of Population and Civil Registration of Batang Hari Regency*
18. Polres Kabupaten Batang Hari/*District Pollice Office in Batang Hari Regency*
19. Kejaksaan Negeri Kabupaten Batang Hari/*District Attorney of Batang Hari Regency*
20. Lapas Anak Muara Bulian/*Muara Bulian Correctional Intitution (Jail) For Children*
21. Dinas Perikanan dan Ketahanan Pangan Kab. Batang Hari/  
*Department of Fisheries and Food Security of Batang Hari Regency*
22. Dinas Perkebunan dan Peternakan Kab. Batang Hari/*Department of Plantation and Animal Husbandry of Batang Hari Regency*
23. PT. PLN (Persero) Wilayah IV Ranting Muara Bulian/*Public Electricity Service Inc. Ltd. Regional IV Branch of Muara Bulian*
24. PDAM Tirta Batang Hari/*Water Supply of Batang Hari*
25. Bagian SDA Setda Kabupaten Batang Hari/*Natural Resources Division of Regional Secretariat of Batang Hari Regency*
26. Dinas Koperasi, UMKM, Perdagangan, dan Perindustrian Kabupaten Batang Hari/*Department of Cooperatives, UMKM, Trade, and Industry of Batang Hari Regency*
27. Dinas Pekerjaan Umum dan Penataan Ruang Kabupaten Batang Hari/*Department of Public Works and Spatial Planning of Batang Hari Regency*
28. Dinas Perhubungan Kabupaten Batang Hari/*Batang Regency Transportation Office of Batang Hari Regency*
29. PT. Pos Indonesia (PERSERO) Muara Bulian 36613/*Post Office of Muara Bulian 36613*
30. Bank Rakyat Indonesia Cabang Muara Bulian/*BRI Muara Bulian Branch Office*
31. Bank Negara Indonesia Kantor Cabang Pembantu Muara Bulian/*BNI Muara Bulian Branch Office*
32. Bank Pembangunan Daerah Jambi Kantor Cabang Pembantu Muara Bulian/*Jambi Regional Development Bank Muara Bulian Branch Office*
33. Bank Mandiri Kantor Cabang Pembantu Muara Bulian/*Mandiri Muara Bulian Branch Office*
34. PT Pegadaian Kantor Cabang Muara Bulian/*PT Pegadaian Muara Bulian Branch Office*

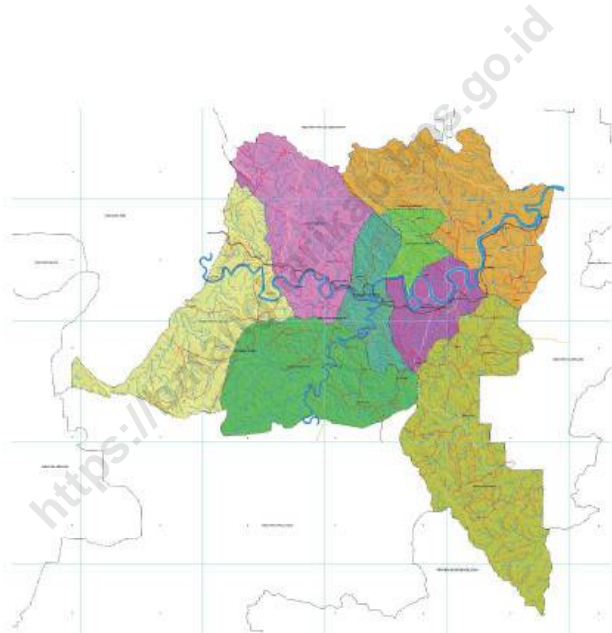
34. PT Pegadaian Kantor Cabang Muara Bulian/*PT Pegadaian Muara Bulian Branch Office*
35. Otoritas Jasa Keuangan/*Financial Services Authority*

<https://batangharikab.bps.go.id>





**PETA WILAYAH KABUPATEN BATANG HARI**  
**MAP OF BATANG HARI REGENCY**





**KEPALA BPS KABUPATEN BATANG HARI**  
**CHIEF STATISTICIAN OF BATANG HARI REGENCY**



**IR. MAYPEN HERY, M.E.**





## KATA PENGANTAR

Batang Hari Dalam Angka merupakan seri publikasi tahunan BPS Kabupaten Batang Hari yang menyajikan aneka jenis data dari berbagai aspek, secara komprehensif. Informasi yang disajikan dalam publikasi ini menggunakan dua bahasa, Indonesia dan Inggris dan dimaksudkan agar dapat digunakan secara optimal bagi semua pengguna data. Publikasi ini memuat gambaran umum tentang keadaan geografi dan iklim di Kabupaten Batang Hari, karakteristik dan kondisi sosial serta perkembangan perekonomian di Kabupaten Batang Hari. Publikasi Batang Hari Dalam Angka 2022, memuat tabel-tabel yang sebagian besar menyajikan data tahun 2021.

Publikasi ini dapat terwujud berkat kerja sama dan bantuan dari berbagai pihak baik instansi pemerintah maupun swasta. Kepada semua pihak yang telah memberikan bantuan disampaikan penghargaan dan terima kasih yang sebesar-besarnya.

Walaupun publikasi ini telah disiapkan sebaik-baiknya, namun disadari masih ada kekurangan dan kesalahan yang terjadi. Untuk perbaikan publikasi ini, tanggapan dan saran yang bersifat konstruktif dari para pemakai sangat diharapkan.

Muara Bulian, 25 Februari 2022  
Kepala BPS  
Kabupaten Batang Hari

**IR. MAYPEN HERY, ME.**



## PREFACE

*Batang Hari in Figures is a comprehensive publication, published by BPS-Statistics Indonesia Batang Hari Regency annually. This publication, presents data from various fields with descriptive analyses and technical notes for each sector. This is a bilingual publication, presented in Indonesia language and in English, in order to optimize the use of data presented. This publication is aimed at providing general picture of geographic and climate, socio-economic characteristics of the population as well as economic trends of Batang Hari Regency. Batang Hari in Figures 2022 presents the most current information, with most of the tables outlay the 2021 data.*

*This comprehensive publication has been made possible with the assistance and contribution from several governmental institutions and private organizations. To all parties who have been involved in the preparation of this publication, I would like to express my sincerest appreciation and gratitude.*

*Comments and constructive suggestions for the improvement of this publication are always welcome.*

*Muara Bulian , 25 February 2022  
Chief Statistician of  
Batang Hari Regency*

**IR. MAYPEN HERY, ME.**

## DAFTAR ISI / CONTENTS

	Halaman <i>Page</i>
Kata Pengantar/ <i>Preface</i> .....	xiii
Daftar Isi/ <i>Contents</i> .....	xv
Daftar Tabel/ <i>List of Tables</i> .....	xvii
Daftar Gambar/ <i>List of Figures</i> .....	xxv
Daftar Singkatan/ <i>List of Abbreviations</i> .....	xxix
Statistik Kunci/ <i>Key Statistics</i> .....	xxxii
1. Geografi dan Iklim/ <i>Geography and Climate</i> .....	1
2. Pemerintahan/ <i>Government</i> .....	13
3. Penduduk dan Ketenagakerjaan/ <i>Population and Employment</i> .....	35
4. Sosial dan Kesejahteraan Rakyat/ <i>Social and Welfare</i> .....	51
5. Pertanian, Kehutanan, Peternakan, dan Perikanan/ <i>Agriculture, Forestry, Livestock, and Fishery</i> .....	119
6. Pertambangan dan Energi/ <i>Mining and Energy</i> .....	151
7. Industri Manufaktur/ <i>Manufacturing Industry</i> .....	161
8. Transportasi dan Komunikasi/ <i>Transportation and Communication</i> .....	171
9. Perbankan, Koperasi, dan Harga-harga/ <i>Banking, Cooperative, dan Prices</i> .....	183
10. Pengeluaran Penduduk/ <i>Population Expenditure</i> .....	191
11. Perdagangan/ <i>Trade</i> .....	201
12. Sistem Neraca Regional/ <i>System of Regional Accounts</i> .....	209
13. Perbandingan Antar Kabupaten/Kota/ <i>Regency/Municipal Comparison</i> .....	225





## DAFTAR TABEL/LIST OF TABLES

Halaman  
Page

<b>1.</b>	<b>GEOGRAFI DAN IKLIM/GEOGRAPHY AND CLIMATE .....</b>	
<b>1.1</b>	<b>KEADAAN GEOGRAFI .....</b>	
	<b>GEOGRAPHY CONDITION .....</b>	
1.1.1	Luas Daerah dan Jumlah Pulau Menurut Kecamatan di Kabupaten Batang Hari, 2021 .....	
	<i>Total Area and Number of Islands by Subdistrict in Batang Hari Regency, 2021 .....</i>	7
1.1.2	Tinggi Wilayah dan Jarak ke Ibukota Kabupaten Menurut Kecamatan di Kabupaten Batang Hari, 2021 .....	
	<i>Altitude and Distance to the Capital of Regency by Subdistrict in Batang Hari Regency, 2021 .....</i>	9
<b>1.2</b>	<b>KEADAAN IKLIM .....</b>	
	<b>CLIMATE CONDITION .....</b>	
1.2.1	Pengamatan Unsur Iklim Menurut Bulan di Kabupaten Batang Hari, 2020 .....	
	<i>Observation of Climate Elements By Months in Batang Hari Regency, 2020 .....</i>	10
<b>2.</b>	<b>PEMERINTAHAN/GOVERNMENT .....</b>	
<b>2.1</b>	<b>WILAYAH ADMINISTRATIF .....</b>	
	<b>ADMINISTRATIVE AREA .....</b>	
2.1.1	Jumlah Desa <sup>1</sup> /Kelurahan Menurut Kecamatan di Kabupaten Batang Hari, 2016–2021 .....	
	<i>Number of Villages<sup>1</sup>/Kelurahan by Subdistrict in Batang Hari Regency, 2016–2021 .....</i>	20
<b>2.2</b>	<b>DEWAN PERWAKILAN RAKYAT DAERAH .....</b>	
	<b>REGIONAL HOUSE OF REPRESENTATIVE .....</b>	
2.2.1	Jumlah Anggota Dewan Perwakilan Rakyat Daerah Menurut Partai Politik dan Jenis Kelamin di Kabupaten Batang Hari, 2021 .....	
	<i>Number of Regional House of Representatives's Members by Political Parties and Sex in Batang Hari Regency, 2021 .....</i>	21
2.2.2	Banyaknya Kegiatan dan Kunjungan Kerja Dewan Perwakilan	

	Rakyat Daerah Kabupaten Batang Hari, 2021 .....	
	<i>Number of Activity and Work Visit Parliament of Batang Hari</i>	
	<i>Regency, 2021 .....</i>	22
2.2.3	Banyaknya Keputusan Dewan Perwakilan Rakyat Daerah	
	Kabupaten Batang Hari, 2021 .....	
	<i>Number of Decissions Created by Parliament of Batang Hari Regency,</i>	
	<i>2021 .....</i>	23
<b>2.3</b>	<b>SUMBER DAYA MANUSIA</b>	
	<b>HUMAN RESOURCES .....</b>	
2.3.1	Jumlah Pegawai Negeri Sipil Menurut Jabatan dan Jenis Kelamin	
	di Kabupaten Batang Hari, Desember 2020 dan Desember 2021 .....	
	<i>Number of Civil Servants by Occupation and Sex in Batang Hari</i>	
	<i>Regency, December 2020 dan December 2021 .....</i>	24
2.3.2	Jumlah Pegawai Negeri Sipil Menurut Tingkat Pendidikan dan	
	Jenis Kelamin di Kabupaten Batang Hari, Desember 2020 dan	
	Desember 2021 .....	
	<i>Number of Civil Servants by Educational Level and Sex in Batang Hari</i>	
	<i>Regency, December 2020 and December 2021 .....</i>	26
2.3.3	Jumlah Pegawai Negeri Sipil Menurut Tingkat Kepangkatan dan	
	Jenis Kelamin di Kabupaten Batang Hari, Desember 2020 dan	
	Desember 2021 .....	
	<i>Number of Civil Servants by Hierarchy and Sex in Batang Hari</i>	
	<i>Regency, December 2020 and December 2021 .....</i>	28
2.3.4	Jumlah Pegawai Negeri Sipil Menurut Dinas/Instansi Pemerintah	
	dan Jenis Kelamin di Kabupaten Batang Hari, Desember 2021 .....	
	<i>Number of Civil Servants by Intitution/Office and Sex in Batang Hari</i>	
	<i>Regency, December 2021 .....</i>	30
2.3.5	Jumlah Pegawai Negeri Sipil di Kantor Camat Menurut Jenis	
	Kelamin di Kabupaten Batang Hari, Desember 2021 .....	
	<i>Number of Civil Servants in the Subdistrict Office by Sex in Batang</i>	
	<i>Hari Regency, December 2021 .....</i>	32
<b>2.4</b>	<b>KEUANGAN PEMERINTAH .....</b>	
	<b>GOVERNMENT FINANCE .....</b>	
2.4.1	Realisasi Pendapatan Pemerintah Kabupaten Batang Hari Menurut	
	Jenis Pendapatan (ribu rupiah), 2018–2021 .....	

	<i>Actual Batang Hari Regency Government Revenues by Kind of Revenues (thousand rupiahs), 2018–2021</i> .....	33
2.4.2	Realisasi Belanja Pemerintah Kabupaten Batang Hari Menurut Jenis Belanja (ribu rupiah), 2018–2021 .....	
	<i>Actual Batang Hari Regency Government Expenditures by Kind of Expenditures (thousand rupiahs), 2017–2020</i> .....	35
<b>3.</b>	<b>PENDUDUK DAN KETENAGAKERJAAN/POPULATION AND EMPLOYMENT</b> .....	
<b>3.1</b>	<b>PENDUDUK</b> .....	
	<b>POPULATION</b> .....	
3.1.1	Penduduk, Laju Pertumbuhan Penduduk, Distribusi Persentase Penduduk, Kepadatan Penduduk, Rasio Jenis Kelamin Penduduk Menurut Kecamatan di Kabupaten Batang Hari, 2020 dan 2021 .....	
	<i>Population, Population Growth Rate, Percentage Distribution of Population, Population Density, and Population Sex Ratio by Subdistrict in Batang Hari Regency, 2020 and 2021</i> .....	52
3.1.2	Jumlah Penduduk Menurut Kelompok Umur dan Jenis Kelamin di Kabupaten Batang Hari, 2021 .....	
	<i>Population by Age Groups and Sex in Batang Hari Regency, 2021</i> .....	54
<b>3.2</b>	<b>KETENAGAKERJAAN</b>	
	<b>EMPLOYMENT</b> .....	
3.2.1	Jumlah Penduduk Berumur 15 Tahun Keatas Menurut Jenis Kegiatan Selama Seminggu yang Lalu dan Jenis Kelamin di Kabupaten Batang Hari, 2020-2021 .....	
	<i>Population Aged 15 Years and Over by Type of Activity During The Previous Week and Sex in Batang Hari Regency, 2020-2021</i> .....	55
3.2.2	Penduduk Berumur 15 Tahun ke Atas Menurut Pendidikan Tertinggi yang Ditamatkan dan Jenis Kegiatan Selama Seminggu yang Lalu di Kabupaten Batang Hari, 2020-2021 .....	
	<i>Population 15 Years of Age and Over by Educational Attainment and Type of Activity During the Previous Week in Batang Hari Regency, 2020-2021</i> .....	57
3.2.3	Penduduk Berumur 15 Tahun Ke Atas yang Bekerja Selama Seminggu yang Lalu Menurut Status Pekerjaan Utama dan Jenis Kelamin di Kabupaten Batang Hari, 2020-2021 .....	

	<i>Population 15 Years of Age and Over who Worked During The Previous Week by Main Employment Status and Sex in Batang Hari Regency, 2020-2021</i> .....	59
3.2.4	Jumlah Pencari Kerja yang Terdaftar Menurut Tingkat Pendidikan Tertinggi yang Ditamatkan di Kabupaten Batang Hari, 2021 ..... <i>Number of Job Seekers Registered According to the Highest Qualified Education Level in Batang Hari Regency, 2021</i> .....	61
3.2.5	Jumlah Pencari Kerja yang Terdaftar dan Ditempatkan Menurut Tingkat Pendidikan Tertinggi yang Ditamatkan di Kabupaten Batang Hari, 2021 ..... <i>Number of Job Seekers Registered and Placed According to the Highest Qualified Education Level in Batang Hari Regency, 2021</i> .....	62
3.2.6	Banyaknya Pendaftaran, Penempatan dan Permintaan Tenaga Kerja di Kabupaten Batang Hari, 2021 ..... <i>Number of Registration, Placement and Demand for Manpower in Batang Hari Regency, 2021</i> .....	63
3.2.7	Situasi Pencari Kerja di Kabupaten Batang Hari, 2021 ..... <i>Situation of Job Applicant by Sex in Batang Hari Regency, 2021</i> .....	64
<b>4.</b>	<b>SOSIAL DAN KESEJAHTERAAN RAKYAT/SOCIAL AND WELFARE</b> .....	
<b>4.1</b>	<b>PENDIDIKAN</b> .....	
	<b>EDUCATION</b> .....	
4.1.1	Jumlah Sekolah, Guru, dan Murid Taman Kanak-Kanak (TK) di Bawah Kementerian Pendidikan dan Kebudayaan Menurut Kecamatan, 2020/2021 dan 2021/2022 ..... <i>Number of Schools, Teachers, and Pupils in Kindergarten Under The Ministry of Education and Culture by Subdistrict, 2020/2021 and 2021/2022</i> .....	72
4.1.2	Jumlah Sekolah, Guru, dan Murid Raudatul Athfal (RA) di Bawah Kementerian Agama Menurut Kecamatan, 2020/2021 dan 2021/2022 ..... <i>Number of Schools, Teachers, and Students in Raudatul Athfal (RA) Under The Ministry of Religious Affairs by Subdistrict, 2020/2021 and 2021/2022</i> .....	75
4.1.3	Jumlah Sekolah, Guru, dan Murid Sekolah Dasar (SD) di Bawah	

	Kementerian Pendidikan dan Kebudayaan Menurut Kecamatan, 2020/2021 dan 2021/2022 .....	
	<i>Number of Schools, Teachers, and Pupils in Primary Schools Under The Ministry of Education and Culture by Subdistrict, 2020/2021 and 2021/2022 .....</i>	76
4.1.4	Jumlah Sekolah, Guru, dan Murid Madrasah Ibtidaiyah (MI) di Bawah Kementerian Agama Menurut Kecamatan Menurut Kecamatan, 2020/2021 dan 2021/2022.....	
	<i>Number of Schools, Teachers, and Pupils in Madrasah Ibtidaiyah (MI) Under The Ministry of Religious Affairs by Subdistrict, 2020/2021 and 2021/2022 .....</i>	79
4.1.5	Jumlah Sekolah, Guru, dan Murid Sekolah Menengah Pertama (SMP) di Bawah Kementerian Pendidikan dan Kebudayaan Menurut Kecamatan, 2020/2021 dan 2021/2022 .....	
	<i>Number of Schools, Teachers, and Pupils in Junior High Schools Under The Ministry of Education and Culture by Subdistrict, 2020/2021 and 2021/2022 .....</i>	82
4.1.6	Jumlah Sekolah, Guru, dan Murid Madrasah Tsanawiyah (MTs) di Bawah Kementerian Agama Menurut Kecamatan, 2020/2021 dan 2021/2022.....	
	<i>Number of Schools, Teachers, and Pupils in Madrasah Tsanawiyah (MTs) Under The Ministry of Religious Affairs by Subdistrict, 2020/2021 and 2021/2022 .....</i>	85
4.1.7	Jumlah Sekolah, Guru, dan Murid Sekolah Menengah Atas (SMA) di Bawah Kementerian Pendidikan dan Kebudayaan Menurut Kecamatan, 2020/2021 dan 2021/2022.....	
	<i>Number of Schools, Teachers, and Pupils in Senior High Schools Under The Ministry of Education and Culture by Subdistrict, 2020/2021 and 2021/2022 .....</i>	88
4.1.8	Jumlah Sekolah, Guru, dan Murid Sekolah Menengah Kejuruan (SMK) di Bawah Kementerian Pendidikan dan Kebudayaan Menurut Kecamatan, 2020/2021 dan 2021/2022 .....	
	<i>Number of Schools, Teachers, and Pupils in Vocational High Schools Under The Ministry of Education and Culture by Subdistrict, 2020/2021 and 2021/2022 .....</i>	91
4.1.9	Jumlah Sekolah, Guru, dan Murid Madrasah Aliyah (MA) di	

	Bawah Kementerian Agama Menurut Kecamatan, 2020/2021 dan 2021/2022.....	
	<i>Number of Schools, Teachers, and Pupils in Madrasah Aliyah (MA) Under the Ministry of Religious Affairs by Subdistrict, 2020/2021 and 2021/2022</i> .....	94
4.1.10	Jumlah Desa'/Kelurahan yang Memiliki Fasilitas Sekolah Menurut Kecamatan dan Tingkat Pendidikan di Kabupaten Batang Hari, 2019–2021 .....	
	<i>Number of Villages' Having Educational Facilities by Subdistrict and Educational Level in Batang Hari Regency, 2019–2021</i> .....	97
4.1.11	Angka Partisipasi Murni (APM) PAUD/TK/RA/BA di Kabupaten Batang Hari, 2020-2021 .....	
	<i>Net Participation Rates of Kindergarten/Early Childhood Education in Batang Hari Regency, 2020-2021</i> .....	102
4.1.12	Angka Partisipasi Murni (APM) dan Angka Partisipasi Kasar (APK) Menurut Jenjang Pendidikan di Kabupaten Batang Hari, 2020 dan 2021 .....	
	<i>Net Participation Rates and Gross Participation Rates by Educational Level in Batang Hari Regency, 2020 and 2021</i> .....	103
4.1.13	Persentase Penduduk Berumur 15 Tahun ke Atas yang Melek Huruf Menurut Kelompok Umur di Kabupaten Batang Hari, 2019-2021 .....	
	<i>Percentage of Literate People Aged 15 Years and Over by Age Group in Batang Hari Regency, 2019-2021</i> .....	104
4.1.14	Banyaknya Anak Didik/Sasaran Didik Gerakan Pramuka menurut Tingkatan dan Kecamatan di Kabupaten Batang Hari, 2020 .....	
	<i>Number of Boy Scout Member by Hierarchy and Subdistrict in Batang Hari Regency, 2020</i> .....	105
4.1.15	Banyaknya Gugus Depan dan Sumber Didik Gerakan Pramuka menurut Tingkatan dan Kecamatan di Kabupaten Batang Hari, 2020 .....	
	<i>Number of Front Group and Source Learner of Boy Scout by Hierarchy and Subdistrict in Batang Hari Regency, 2020</i> .....	106
4.1.16	Banyaknya Buku di Perpustakaan Umum dan Keliling Menurut Golongan Ilmu di Kabupaten Batang Hari, 2021.....	

	Halaman Page
	<i>Number of Books in Public Library and Moving Library by Group of Knowledge in Batang Hari Regency, 2021</i> .....
	107
4.1.17	Banyaknya Buku di Perpustakaan Umum dan Keliling Menurut Golongan Ilmudan Kecamatan di Kabupaten Batang Hari, 2021 .....
	<i>Number of Books in Public Library and Moving Library by Group of Knowledge and Subdistrict in Batang Hari Regency, 2021</i> .....
	108
4.1.18	Jumlah Peminjam Buku di Perpustakaan Menurut Tingkat Pendidikan dan Golongan Ilmu di Kabupaten Batang Hari, 2021 .....
	<i>Number of Books Borrower by Education level and Group of Knowledge in Batang Hari Regency, 2021</i> .....
	110
<b>4.2</b>	<b>KESEHATAN</b>
	<b>HEALTH</b> .....
4.2.1	Jumlah Desa <sup>1</sup> /Kelurahan Yang Memiliki Sarana Kesehatan Menurut Kecamatan di Kabupaten Batang Hari, 2019–2021 .....
	<i>Number of Villages<sup>1</sup> Having Health Facilities by Subdistrict in Batang Hari Regency, 2019–2021</i> .....
	111
4.2.2	Banyaknya Tenaga Kesehatan menurut Kecamatan di Kabupaten Batang Hari, 2021 .....
	<i>Number of Health Personnel by Subdistrict, 2021</i> .....
	117
4.2.3	Banyaknya Balita yang Pernah Mendapat Imunisasi Menurut Jenis Imunisasi di Kabupaten Batang Hari, 2021 .....
	<i>Number of Children Under Five Year Who Received Immunization by Kind of Immunization in Batang Hari Regency, 2021</i> .....
	118
4.2.4	Banyaknya Kasus 10 Penyakit Terbesar dari Puskesmas di Kabupaten Batang Hari, 2021 .....
	<i>Number of Ten Disease of Local Government Clinic in Batang Hari Regency, 2021</i> .....
	119
4.2.5	Perkembangan Tenaga Medis Menurut Jenis di Rumah Sakit Umum Daerah Haji Abdoel Madjid Batoe, 2016-2021 .....
	<i>Number of Medical Health Personnel by Type in Haji Abdoel Madjid Batoe General Hospital, 2016-2021</i> .....
	120
4.2.6	Banyaknya Pasien di Rumah Sakit Umum Daerah Haji Abdoel Madjid Batoe dirinci Menurut Jenis Penyakit, 2017-2021 .....
	<i>Number of Patients of Haji Abdoel Madjid Batoe General Hospital, 2017-2021</i> .....
	121



4.2.7	Fasilitas Tempat Tidur di Rumah Sakit Umum Daerah Haji Abdoel Madjid Batoe dirinci Menurut Jenis Penyakit, 2020-2021 ..... <i>Number of Treatment Sleeping Bed of Haji Abdoel Madjid Batoe General Hospital, 2020-2021 .....</i>	122
4.2.8	Banyaknya Kelahiran dan Kematian Bayi di Kabupaten Batang Hari, 2015-2021 ..... <i>The Number of Birth and Death in Batang Hari Regency, 2015-2021 .....</i>	123
4.2.9	Jumlah Bayi Lahir, Bayi Berat Badan Lahir Rendah (BBLR), BBLR dirujuk, dan Bergizi Buruk Menurut Kecamatan di Kabupaten Batang Hari, 2017-2021 ..... <i>Number of Birth, babies with Low Birth Weight (LBW), Treated LBW, and Malnutrition Cases by Subdistrict in Batang Hari Regency, 2017-2021 .....</i>	124
4.2.10	Jumlah Ibu Hamil, Melakukan Kunjungan K1, Kunjungan K4, Kekurangan Energi Kronis (KEK) dan Mendapatkan Tablet Zat Besi (Fe) di Kabupaten Batang Hari, 2015–2021 ..... <i>Number of Pregnant Women, Those with One Visit and for Visits of Antenatal Care, Chronic Energy Deficiency (CED), and Receiving Fe Supplement in Batang Hari Regency, 2015-2021 .....</i>	125
4.2.11	Keadaan Gizi Balita di Kabupaten Batang Hari, 2014-2021 ..... <i>Number of Nutrient of Children Under Five Year in Batang Hari Regency, 2014-2021 .....</i>	126
4.2.12	Banyaknya Kelahiran Menurut Penolong Kelahiran di Kabupaten Batang Hari, 2015-2021 ..... <i>Number of Birth by Birth Helper in Batang Hari Regency, 2015-2021 ...</i>	127
<b>4.3</b>	<b>AGAMA DAN SOSIAL LAINNYA</b>	
	<b>RELIGION AND OTHER SOCIAL AFFAIRS .....</b>	
4.3.1	Jumlah Penduduk Menurut Kecamatan dan Agama yang Dianut di Kabupaten Batang Hari, 2021 ..... <i>Population by Subdistrict and Religion in Batang Hari Regency, 2021 ..</i>	128
4.3.2	Jumlah Tempat Peribadatan Menurut Kecamatan di Kabupaten Batang Hari, 2021 ..... <i>Number of Places of Worship by Subdistrict and Religion in Batang Hari Regency, 2021 .....</i>	129
4.3.3	Jumlah Jemaah Haji yang Berangkat dan Kembali Menurut Jenis	

	Kelamin di Kabupaten Batang Hari, 2015-2021 .....	
	<i>Number of Moslem Pilgrims Departing and Arriving by Sex in Batang Hari Regency, 2015-2021</i> .....	130
4.3.4	Jumlah Jemaah Haji Menurut Kelompok Umur dan Jenis Kelamin di Kabupaten Batang Hari, 2019.....	
	<i>Number of Moslem Pilgrims by Group of Age and Sex in Batang Hari Regency, 2019</i> .....	131
4.3.5	Jumlah Jemaah Haji Menurut Kecamatan dan Jenis Kelamin di Kabupaten Batang Hari, 2019 .....	
	<i>Number of Moslem Pilgrims by District and Sex in Batang Hari Regency, 2019</i> .....	132
4.3.6	Jumlah Desa <sup>1</sup> /Kelurahan yang Mengalami Bencana Alam <sup>2</sup> Menurut Kecamatan di Kabupaten Batang Hari, 2019–2021 .....	
	<i>Number of Villages<sup>1</sup> that Had Natural Disaster<sup>2</sup> by Subdistrict di Kabupaten Batang Hari, 2019– 2021</i> .....	133
4.3.7	Banyaknya Korban Bencana Alam Menurut Menurut Kecamatan di Kabupaten Batang Hari, 2021 .....	
	<i>Number of Victims of Natural Disaster byDistrict in Batang Hari Regency, 2021</i> .....	136
4.3.8	Banyaknya Surat Izin Mendirikan Bangunan (IMB) yang Dikeluarkan Menurut Kecamatan di Kabupaten Batang Hari, 2016-2020.....	
	<i>Number of Letter License to Evelop Building that Distributed in Batang Hari Regency, 2016- 2020</i> .....	137
4.3.10	Banyaknya Anak yang Memiliki Akte Kelahiran Menurut Kecamatan di Kabupaten Batang Hari, 2020-2021 .....	
	<i>Number of Children Who Have Birth Cetificated by Subdistrict in Batang Hari Regency, 2020-2021</i> .....	138
4.3.11	Banyaknya Penduduk yang Wajib KTP Menurut Kecamatan di Kabupaten Batang Hari, 2019-2020 .....	
	<i>Number of Residents Who Must Have ID Card by Subdistrict in Batang Hari Regency, 2019-2020</i> .....	139
4.3.11	Banyaknya Surat Nikah yang Dikeluarkan Menurut Kecamatan di Kabupaten Batang Hari, 2016-2021 .....	
	<i>Number of Marriage Certificate Distributed by Subdistrict in Batang Hari Regency, 2016-2021</i> .....	140

<b>4.4</b>	<b>KEMISKINAN .....</b>	
	<b>POVERTY.....</b>	
4.4.1	Garis Kemiskinan, Jumlah, dan Persentase Penduduk Miskin di Kabupaten Batang Hari, 2012-2021 ..... <i>Poverty Line, Number, and Percentage of Poor People in Batang Hari Regency, 2012- 2021.....</i>	141
4.4.2	Indeks Kedalaman Kemiskinan dan Indeks Keparahan Kemiskinan di Kabupaten Batang Hari, 2012-2021 ..... <i>Poverty Gap Index and Poverty Severity Index in Batang Hari Regency, 2012- 2021.....</i>	142
4.4.3	Jumlah Keluarga Menurut Kecamatan dan Klasifikasi Keluarga di Kabupaten Batang Hari, 2020 ..... <i>Number of Household by District and Household Classification in Batang Hari Regency, 2012- 2020.....</i>	143
4.4.4	Banyaknya Anak Terlantar dan Yatim Piatu Menurut Kecamatan di Kabupaten Batang Hari, 2021 ..... <i>Number of Neglected Childrens and Orphans by District in Batang Hari Regency, 2021.....</i>	144
4.4.5	Banyaknya Penyandang Cacat Menurut Kecamatan di Kabupaten Batang Hari, 2021..... <i>Number of Deformity Persons by Kind of Deformity by District in Batang Hari Regency, 2021.....</i>	145
<b>4.5</b>	<b>KRIMINALITAS .....</b>	
	<b>CRIME.....</b>	
4.5.1	Banyaknya Tindak Kejahatan Menurut Jenisnya di Kabupaten Batang Hari, 2019-2020 ..... <i>Number of Crime Actions by Kind of Crime in Batang Hari Regency, 2019-2020.....</i>	146
4.5.2	Jumlah Kejahatan, Kecelakaan, Pelanggaran yang Dilaporkan dan Diselesaikan Oleh Polres Batang Hari, 2015-2020..... <i>Number of Crime, Accident, and Violation Which Reported and Finished by Police Resort Office Batang Hari Regency, 2015-2020.....</i>	147
4.5.3	Jumlah Tindak Pidana Menurut Kepolisian Sektor di Kabupaten Batang Hari, 2017-2020 .....	

	<i>Number of Reported Criminal Cases by Subdistrict Police Office in Batang Hari Regency, 2017-2020</i> .....	148
4.5.4	Jumlah Penyelesaian Tindak Pidana Menurut Kepolisian Sektor di Kabupaten Batang Hari, 2017-2020 ..... <i>Number of Crime Clearance by Subdistrict Police Office in Batang Hari Regency, 2017-2020</i> .....	149
4.5.5	Banyaknya Perkara yang diterima dan diselesaikan Menurut Bulan, 2021 ..... <i>The Number of Cases Received and Resolved in Batang Hari Regency, 2021</i> .....	150
4.5.6	Banyaknya Narapidana di Lembaga Pemasyarakatan Anak Muara Bulian Menurut Bulan, 2021 ..... <i>Number of Prisoners in Muara Bulian Child Prison by Month, 2021</i> .....	151
<b>5.</b>	<b>PERTANIAN, KEHUTANAN, PETERNAKAN, DAN PERIKANAN/ AGRICULTURE, FORESTRY, LIVESTOCK, AND FISHERY</b> .....	
<b>5.1</b>	<b>HORTIKULTURA</b> .....	
	<b>HORTICULTURE</b> .....	
5.1.1	Luas Panen Tanaman Sayuran Menurut Kecamatan dan Jenis Tanaman (ha), 2020 dan 2021 ..... <i>Harvested Area of Vegetables by Subdistrict and Kind of Plant (ha), 2020 and 2021</i> .....	159
5.1.2	Produksi Tanaman Sayuran Menurut Kecamatan dan Jenis Tanaman (kw), 2020 dan 2021 ..... <i>Production of Vegetables by Subdistrict and Kind of Plant (kw), 2020 and 2021</i> .....	162
5.1.3	Luas Panen Tanaman Sayuran dan Buah–Buahan Semusim Menurut Jenis Tanaman (ha), 2019–2021 ..... <i>Harvested Area of Seasonal Vegetables and Fruits by Kind of Plant (ha), 2019–2021</i> .....	165
5.1.4	Produksi Tanaman Sayuran dan Buah–Buahan Semusim Menurut Jenis Tanaman (ton), 2019–2021 ..... <i>Production of Seasonal Vegetables and Fruits by Kind of Plant (ton), 2019-2021</i> .....	166
5.1.5	Luas Panen Tanaman Biofarmaka Menurut Kecamatan dan Jenis	

	Tanaman (m <sup>2</sup> ), 2020 dan 2021 .....	
	<i>Harvested Area of Medicinal Plants by Subdistrict and Kind of Plant (m<sup>2</sup>), 2020 and 2021 .....</i>	167
5.1.6	Produksi Tanaman Biofarmaka Menurut Kecamatan dan Jenis Tanaman (kg), 2020 and 2021 .....	
	<i>Production of Medicinal Plants by Subdistrict and Kind of Plant (kg), 2020 and 2021 .....</i>	169
5.1.7	Luas Panen Tanaman Biofarmaka Menurut Jenis Tanaman (m <sup>2</sup> ), 2019–2021 .....	
	<i>Harvested Area of Medicinal Plants by Kind of Plant (m<sup>2</sup>), 2019–2021 ..</i>	171
5.1.8	Produksi Tanaman Biofarmaka Menurut Jenis Tanaman (kg), 2019–2021 .....	
	<i>Production of Medicinal Plants by Kind of Plant (kg), 2019–2021 .....</i>	172
5.1.9	Produksi Buah-buahan Menurut Kecamatan dan Jenis Tanaman (ton), 2020 and 2021 .....	
	<i>Production of Fruits by Subdistrict and Kind of Plant (ton), 2020 and 2021 .....</i>	173
5.1.10	Produksi Buah–Buahan dan Sayuran Tahunan Menurut Jenis Tanaman (kw), 2019–2021 .....	
	<i>Production of Annual Fruits and Vegetables by Kind of Plant (kw), 2019–2021 .....</i>	
<b>5.2</b>	<b>PERKEBUNAN .....</b>	
	<b>ESTATE CROPS .....</b>	
5.2.1	Luas Areal Tanaman Perkebunan Menurut Kecamatan dan Jenis Tanaman (ha), 2020 dan 2021 .....	
	<i>Planted Area of Estate Crops by Subdistrict and Type of Crops (ha), 2020 and 2021 .....</i>	177
5.2.2	Produksi Perkebunan Menurut Kecamatan dan Jenis Tanaman (ton), 2020 dan 2021 .....	
	<i>Production of Estate by Subdistrict and Type of Crops (ton), 2020 and 2021 .....</i>	180
<b>5.3</b>	<b>PERIKANAN .....</b>	
	<b>ESTATE CROPS .....</b>	
5.3.1	Banyaknya Rumah Tangga Budidaya Ikan Kolam Menurut Kecamatan, 2021 .....	

	Halaman Page
	<i>The Number of Fish Farming Households in Ponds by District, 2021</i> ..... 183
5.3.2	Banyaknya Usaha Rumah Tangga Perikanan Menurut Jenis Usaha, 2021 ..... <i>Number of Fishery Household Businesses by Type of Business, 2021</i> ..... 184
5.3.3	Banyaknya Perahu Motor Tempel Penangkap Ikan menurut Kecamatan, 2021 ..... <i>Number of Boat to Capture Fish by District, 2021</i> ..... 185
5.3.4	Jumlah Produksi dan Nilai Budidaya Ikan Menurut Kecamatan, 2021 <i>Fisheries Production and Value in Fresh Water and Ponds Field by Distric, 2021</i> ..... 186
<b>5.4</b>	<b>PETERNAKAN.....</b>
	<b>LIVESTOCK.....</b>
5.4.1	Banyaknya Ternak Besar yang Dipelihara Menurut Kecamatan, 2021 <i>The Number of Large Livestock by District, 2021</i> ..... 187
5.4.2	Banyaknya Ternak Kecil Menurut Kecamatan, 2021 ..... <i>The Number of Small Livestock by District, 2021</i> ..... 188
5.4.3	Banyaknya Ternak Unggas Menurut Kecamatan, 2021 ..... <i>The Number of Poultry by District, 2021</i> ..... 189
5.4.4	Pemotongan Ternak Besar Menurut Kecamatan, 2021 ..... <i>The Number of Large Livestock Slaughter by District, 2021</i> ..... 190
5.4.5	Pemotongan Ternak Kecil Menurut Kecamatan, 2021 ..... <i>The Number of Small Livestock Slaughter by District, 2021</i> ..... 191
5.4.6	Produksi Daging Ternak Unggas Menurut Kecamatan, 2021 ..... <i>The Number of Poultry Meat Production by District, 2021 (Kg)</i> ..... 192
<b>6.</b>	<b>PERTAMBANGAN DAN ENERGI/MINING AND ENERGY.....</b>
6.1	Daya Terpasang, Produksi, dan Distribusi Listrik PT. PLN (Persero) pada Cabang/Ranting PLN Menurut Kecamatan, 2021 ..... <i>Installed Electricity Power, Production, and Distribution of PT. PLN (Persero) at PLN Branch by Subdistrict, 2021</i> ..... 198
6.2	Jumlah Pelanggan Listrik Menurut Kecamatan, 2016–2021 ..... <i>Number of Electricity Customers by Subdistrict, 2016–2021</i> ..... 199
6.3	Jumlah Pelanggan dan Air yang Disalurkan Menurut Kecamatan, 2021 <i>Number of Customers and Distributed Water by Subdistrict, 2021</i> ..... 200
6.4	Kapasitas Produksi, Air Minum yang Terjual, dan nilainya Menurut

	Bulan, 2021 .....	
	<i>Production and Value of Water Supply Sold by Month, 2020</i> .....	201
6.4	Produksi Pertambangan menurut Jenisnya, 2017–2021 .....	
	<i>Mining Production by Type, 2017–2021</i> .....	202
6.5	Perkembangan Izin Usaha Pertambangan, 2015–2021 .....	
	<i>Development of mining business licenses, 2015–2021</i> .....	203
<b>7.</b>	<b>INDUSTRI MANUFAKTUR/MANUFACTURING INDUSTRY .....</b>	
7.1	Jumlah Rumah Makan/Restoran Menurut Kecamatan, 2016–2021 ...	
	<i>Number of Restaurants by Subdistrict, 2016–2021</i> .....	211
7.2	Lokasi Wisata di Kabupaten Batang Hari, 2021 .....	
	<i>Tourist Location at Batang Hari Regency, 2021</i> .....	212
<b>8.</b>	<b>TRANSPORTASI DAN KOMUNIKASI/TRANSPORTATION AND COMMUNICATION .....</b>	
<b>8.1</b>	<b>TRANSPORTASI.....</b>	
	<b>TRANSPORTATION .....</b>	
8.1.1	Panjang Jalan Menurut Tingkat Kewenangan Pemerintahan di Kabupaten Batang Hari (km), 2019–2021 .....	
	<i>Length of Roads by Level of Government Authority in Batang Hari Regency (km), 2019–2021</i> .....	221
8.1.2	Panjang Jalan Menurut Jenis Permukaan Jalan di Kabupaten Batang Hari (km), 2019–2021 .....	
	<i>Length of Roads by Type of Road Surface in Batang Hari Regency (km), 2019–2021</i> .....	222
8.1.3	Panjang Jalan Menurut Kondisi Jalan di Kabupaten Batang Hari (km), 2019–2021 .....	
	<i>Length of Roads by Condition of Roads in Batang Hari Regency (km), 2017–2019</i> .....	223
8.1.4	Panjang Jalan Menurut Kecamatan dan Jenis Permukaan Jalan di Kabupaten Batang Hari (km), 2019–2021 .....	
	<i>Length of Roads by District and The Kind of Surface in Batang Hari Regency (km), 2019–2021</i> .....	224
8.1.5	Panjang Jalan Menurut Kecamatan dan Kondisi Jalan di Kabupaten Batang Hari (km), 2019–2021 .....	
	<i>Length of Roads by District and Condition of Roads in Batang Hari</i>	

	Halaman Page
<i>Regency (km), 2019–2021</i> .....	225
8.1.6 Banyaknya Bus dan Penumpang yang Melalui Terminal Muara Bulian Kabupaten Batang Hari, 2021 .....	
<i>The number of buses and passengers passing through Muara Bulian Terminal, 2021</i> .....	226
<b>8.2 KOMUNIKASI</b> .....	
<b>COMMUNICATION</b> .....	
8.2.1 Jumlah Kantor Pos Pembantu Menurut Kecamatan di Kabupaten Batang Hari, 2016–2019 .....	
<i>Number of Post Offices Subsidiaries by Subdistrict in Batang Hari Regency, 2016–2019</i> .....	227
8.2.2 Lalu Lintas Surat Dalam Negeri dan Luar Negeri Melalui Kantor Pos Muara Bulian, 2019–2020 .....	
<i>Number of Sent and Received Letter from Inward and Abroad Country Pass Through Muara Bulian Pos Office, 2019–2020</i> .....	228
8.2.3 Banyaknya Penjualan Benda Pos, dan Materai Menurut Bulan di Kantor Pos Muara Bulian, 2020 .....	
<i>Monthly Number of Pos Material Sale, and Revenue Stamps at Muara Bulian Pos Office, 2020</i> .....	229
8.2.4 Perkembangan dan Pembayaran Wesel Pos Dalam Negeri di Kantor Pos Muara Bulian, 2015–2020.....	
<i>Fluctuation of Pos Draft Payment Inward Country in Muara Bulian Pos Office, 2015–2020</i> .....	230
8.2.5 Banyaknya Pembayaran Uang Pensiun Daerah di Kantor Pos Muara Bulian Menurut Bulan, 2020.....	
<i>Monthly Number of Regional Pension Fund at Muara Bulian Pos Office, 2020</i> .....	231
<b>9. PERBANKAN, KOPERASI, DAN HARGA-HARGA/BANKING, COOPERATIVE, AND PRICES</b> .....	
9.1 Jumlah Koperasi Aktif Menurut Kecamatan di Kabupaten Batang Hari, 2017–2021 .....	
<i>Number of Active Cooperative by Subdistrict in Batang Hari Regency, 2017–2021</i> .....	239
9.2 Jumlah Koperasi Menurut Jenis Koperasi dan Kecamatan di Kabupaten Batang Hari, 2020 .....	



	Halaman Page
	<i>Number of Cooperative by Kind of Cooperative and Subdistrict in Batang Hari Regency, 2020</i> ..... 240
9.3	Jumlah Anggota Koperasi Menurut Kecamatan di Kabupaten Batang Hari, 2021 ..... <i>Number of Cooperative Members by Subdistrict in Batang Hari Regency, 2021</i> ..... 242
9.3	Posisi Dana pada Bank Rakyat Indonesia Kantor Cabang Muara Bulian (Juta Rp), 2020 ..... <i>Monthly Fund Position at BRI Muara Bulian Branch (Million Rp), 2020</i> .. 243
9.4	Posisi Dana pada Bank Negara Indonesia Kantor Cabang Pembantu Muara Bulian (Juta Rp), 2020 ..... <i>Monthly Fund Position at BNI Muara Bulian Branch (Million Rp), 2020</i> . 244
9.5	Posisi Dana pada Bank Pembangunan Daerah Jambi Kantor Cabang Pembantu Muara Bulian (Juta Rp), 2020..... <i>Monthly Fund Position at Jambi Regional Development Bank Muara Bulian Branch (Million Rp), 2020</i> ..... 245
9.6	Posisi Dana pada Bank Mandiri Kantor Cabang Pembantu Muara Bulian (Juta Rp), 2020 ..... <i>Monthly Fund Position at Mandiri Muara Bulian Branch (Million Rp), 2020</i> ..... 246
9.7	Banyaknya Tenaga Kerja, Nasabah dan Pendapatan pada PT Pegadaian Muara Bulian, 2020..... <i>Number Employee, Customers and Income at PT Pegadaian Muara Bulian Branch, 2020</i> ..... 247
9.8	Banyaknya Volume dan Nilai Transaksi Logam Mulia pada PT Pegadaian Cabang Muara Bulian, 2020 ..... <i>Number of Transaction Volume and Value of Gold at PT Pegadaian Muara Bulian Branch, 2020</i> ..... 248
9.10	Jumlah Kantor Bank Menurut Kelompok Bank di Kabupaten Batang Hari, 2019-2021 ..... <i>Number of Bank Offices by Bank Group in Batang Hari Regency, 2019-2021</i> ..... 249
9.11	Jumlah Pinjaman Rupiah Bank Umum Berdasarkan Lapangan Usaha (Sektor Ekonomi), 2021 ..... <i>Amount of Commercial Bank Loan by Business Field (Economic</i>

	Halaman Page
	250
9.12	256
9.13	257
9.14	258
9.15	263
9.16	264
9.17	265
9.18	266
9.19	

	Halaman Page
	<i>Number of Accounts and Saving Nominal by Month in Batang Hari Regency, 2021</i> .....
	267
9.20	Jumlah Rekening dan Nominal Deposito Menurut Bulan di Kabupaten Batang Hari, 2021 .....
	<i>Number of Accounts and Saving Nominal by Month in Batang Hari Regency, 2021</i> .....
	268
9.21	Posisi Pinjaman (Rupiah) yang Diberikan oleh Bank Perkreditan Rakyat (BPR) pada Kelompok BPR/BPRS menurut Jenis Penggunaan dan Bulan di Kabupaten Batang Hari, 2021 .....
	<i>Loan Position (Rupiah) Provided by Rural Banks (BPR) to BPR/BPRS Groups according to Usage Type and Month in Batang Hari Regency, 2021</i> .....
	269
9.22	Jumlah Rekening dan Nominal Tabungan pada BPR Menurut Bulan di Kabupaten Batang Hari, 2021 .....
	<i>Number of Accounts and Nominal Savings at BPR by Month in Batang Hari Regency, 2021</i> .....
	271
9.23	Jumlah Rekening dan Nominal Deposito pada BPR Menurut Bulan di Kabupaten Batang Hari, 2021 .....
	<i>Number of Accounts and Nominal Deposits at BPR by Month in Batang Hari Regency, 2021</i> .....
	272
<b>10.</b>	<b>PENGELUARAN PENDUDUK/POPULATION EXPENDITURE .....</b>
10.1	Rata-rata Pengeluaran per Kapita Sebulan Menurut Kelompok Komoditas (rupiah) di Kabupaten Batang Hari, 2020-2021 .....
	<i>Monthly Average Expenditure per Capita by Commodity Group (rupiahs) in Batang Hari Regency, 2020-2021</i> .....
	279
10.2	Persentase Pengeluaran per Kapita Sebulan Menurut Kelompok Komoditas di Kabupaten Batang Hari, 2020-2021 .....
	<i>Percentage of Monthly Expenditure per Capita by Commodity Group in Batang Hari Regency, 2020-2021</i> .....
	280
10.3	Persentase Penduduk Menurut Golongan Pengeluaran Per Kapita Sebulan di Kabupaten Batang Hari, 2020-2021 .....
	<i>Percentage of Population by Per Capita Spending Group a Month in Batang Hari Regency, 2020-2021</i> .....
	281
<b>11.</b>	<b>PERDAGANGAN/TRADE .....</b>
11.1	Jumlah Sarana Perdagangan Menurut Jenisnya di Kabupaten

	Batang Hari, 2017–2021 .....	
	<i>Number of Trading Facilities by Type of Facility in Batang Hari Regency, 2017–2021</i> .....	289
11.2	Harga Beberapa Komoditas Sembako di Kabupaten Batang Hari, 2019-2021 .....	
	<i>Prices of Some Basic Food Commodities in Batang Hari Regency, 2019-2021</i> .....	290
<b>12.</b>	<b>SISTEM NERACA REGIONAL/SYSTEM OF REGIONAL ACCOUNTS</b>	
12.1.	Produk Domestik Regional Bruto Atas Dasar Harga Berlaku Menurut Lapangan Usaha di Kabupaten Batang Hari (miliar rupiah), 2017–2021 .....	
	<i>Gross Regional Domestic Product at Current Market Prices by Industry in Batang Hari Regency (billion rupiahs), 2017–2021</i> .....	297
12.2	Produk Domestik Regional Bruto Atas Dasar Harga Konstan 2010 Menurut Lapangan Usaha di Kabupaten Batang Hari (miliar rupiah), 2017–2021 .....	
	<i>Gross Regional Domestic Product at 2010 Constant Market Prices by Industry in Batang Hari Regency (billion rupiahs), 2017–2021</i> .....	299
12.3	Distribusi Persentase Produk Domestik Regional Bruto Atas Dasar Harga Berlaku Menurut Lapangan Usaha di Kabupaten Batang Hari, 2017–2021 .....	
	<i>Percentage Distribution of Gross Regional Domestic Product at Current Market Prices by Industry in Batang Hari Regency, 2017–2021.</i>	301
12.4	Laju Pertumbuhan Produk Domestik Regional Bruto Atas Dasar Harga Konstan 2010 Menurut Lapangan Usaha di Kabupaten Batang Hari (persen), 2017–2021 .....	
	<i>Growth Rate of Gross Regional Domestic Product at 2010 Constant Market Prices by Industry in Batang Hari Regency (percent), 2017–2021</i> .....	303
12.5	Produk Domestik Regional Bruto Atas Dasar Harga Berlaku Menurut Jenis Pengeluaran di Kabupaten Batang Hari (Juta rupiah), 2017-2021 .....	
	<i>Gross Regional Domestic Product at Current Market Prices by Type of Expenditure in Batang Hari Regency (Million rupiahs), 2017-2021</i> .....	305
12.6	Produk Domestik Regional Bruto Atas Dasar Harga Konstan 2010 Menurut Jenis Pengeluaran di Kabupaten Batang Hari (Juta	

	rupiah), 2017-2021 .....	
	<i>Gross Regional Domestic Product at 2010 Constant Market Prices by Type of Expenditure in Batang Hari Regency (Million rupiahs), 2017-2021 .....</i>	306
<b>13.</b>	<b>PERBANDINGAN ANTAR KABUPATEN/KOTA/ REGENCY/ MUNICIPAL COMPARISON .....</b>	
13.1	Jumlah Penduduk Menurut Kabupaten/Kota di Provinsi Jambi (ribu), 2017–2021 .....	
	<i>Population by Regency/Municipality in Jambi Province (thousand), 2017–2021 .....</i>	312
13.2	Laju Pertumbuhan Produk Domestik Regional Bruto Atas Dasar Harga Konstan 2010 Menurut Kabupaten/Kota di Provinsi <b>Jambi</b> (persen), 2017–2021 .....	
	<i>Rate of Growth of Gross Regional Domestic Products at Constant 2010 Prices by Regency/Municipality in Jambi Province (percent), 2017–2021 .....</i>	313
13.3	Jumlah Penduduk Miskin Menurut Kabupaten/Kota di Provinsi <b>Jambi</b> (ribu), 2017–2021 .....	
	<i>Number of Poor Population by Regency/Municipality in Jambi Province (thousand), 2017–2021 .....</i>	314
13.4	Persentase Penduduk Miskin Menurut Kabupaten/Kota di Provinsi Jambi, 2017–2021 .....	
	<i>Percentage of Poor Population by Regency/Municipality in Jambi Province, 2017–2021 .....</i>	315
13.5	Indeks Pembangunan Manusia Menurut Kabupaten/Kota di Provinsi <b>Jambi</b> , 2017–2021 .....	
	<i>Human Development Index by Regency/Municipality in Jambi Province, 2017–2021 .....</i>	316
13.6	Tingkat Pengangguran Terbuka (TPT) Menurut Kabupaten/Kota di Provinsi <b>Jambi</b> , 2017–2021 .....	
	<i>Unemployment Rate (UR) by Regency/Municipality in Jambi Province, 2017–2021 .....</i>	317
13.7	Tingkat Partisipasi Angkatan Kerja (TPAK) Menurut Kabupaten/ Kota di Provinsi <b>Jambi</b> , 2017–2021 .....	
	<i>Labor Force Participation Rate (LFPR) by Regency/Municipality in Jambi Province, 2017–2021 .....</i>	318



## DAFTAR GAMBAR/LIST OF FIGURES

		Halaman Page
1.1	Luas Daerah menurut Kecamatan (%), 2021 <i>Area of Subdistrict (%), 2021</i> .....	6
2.1	Pegawai Negeri Sipil menurut Jenis Kelamin (%), 2021 <i>Civil Servants according to Gender (%), 2021</i> .....	18
2.2	Pegawai Negeri Sipil menurut Pendidikan (%), 2021 <i>Civil Servants according to Education (%), 2021</i> .....	19
3.1	Penduduk menurut Kecamatan (%), 2021 <i>Population according to Subdistrict (%), 2021</i> .....	50
3.2	Piramida Penduduk Kabupaten Batang Hari, 2021 <i>Batang Hari Population Pyramid, 2021</i> .....	51
4.1	Angka Partisipasi Murni (APM) Menurut Jenjang, 2021 <i>Net Participation Rates by Education Level, 2021</i> .....	70
4.2	Persentase Penduduk Miskin (PO), 2013-2021 <i>Percentage of poor Population, 2013-2021</i> .....	71
5.1	Produksi Sayuran Utama (%), 2021 <i>Production of Vegetables (%), 2021</i> .....	158
6.1	Jumlah Pelanggan Listrik, 2016-2021 <i>Number of Electricity Consumer, 2016-2021</i> .....	197
7.1	Jumlah Rumah Makan/Restoran, 2019 <i>Number of Restaurant, 2019</i> .....	210
8.1	Panjang Jalan Menurut Jenis Permukaan, 2021 <i>Length of Roads by Type of Road Surface, 2021</i> .....	220
9.1	Jumlah Koperasi Menurut Kecamatan, 2021 <i>Number of Cooperative by Subdistric, 2021</i> .....	237
9.2	Banyaknya Koperasi Menurut Jenisnya (%), 2020 <i>Number of Cooperative by Type (%), 2020</i> .....	238

10.1	Rata-rata Pengeluaran Per Kapita Sebulan menurut Kelompok Komoditas (%), 2021 <i>Monthly Average Expenditure per Capita by Commodity Group(%), 2020.....</i>	278
11.1	Sarana Perdagangan Menurut Jenisnya (%), 2019 <i>Trading Facilities by Type(%), 2019.....</i>	288
12.1	Pertumbuhan Ekonomi Kabupaten Batang Hari(%), 2015-2021 <i>Economic Growth of Batang Hari Regency (%), 2015-2021 .....</i>	296
13.1	Persentase Penduduk Miskin Menurut Kabupaten/ Kota di Provinsi Jambi (%), 2021 <i>Percentage of Poor Population by Regency/Municipality in Jambi Province (%), 2021 .....</i>	310
13.2	Pertumbuhan Ekonomi menurut Kabupaten/ Kota di Provinsi Jambi (%), 2021 <i>Economic growth by Regency/Municipality in Jambi Province (%), 2021 .....</i>	311





## PENJELASAN UMUM/EXPLANATORY NOTES

Tanda-tanda, satuan-satuan, dan lain-lainnya yang digunakan dalam publikasi ini adalah sebagai berikut:

*Symbols, measurement units, and acronyms which are used in this publication, are as follows:*

### 1. TANDA-TANDA/SYMBOLS

Data tidak tersedia/Data not available .....	: ...
Tidak ada atau nol /Null or zero .....	: -
Data dapat diabaikan/Data negligible .....	: 0
Tanda decimal/Decimal point .....	: ,
Data tidak dapat ditampilkan/Not applicable .....	: NA
Angka estimasi/Estimated figures .....	: e
Angka diperbaiki/Revised figures .....	: r
Angka sementara/Preliminary figures .....	: x
Angka sangat sementara/Very preliminary figures .....	: xx
Angka sangat sangat sementara/Very very preliminary figures .....	: xxx

### 2. SATUAN/UNITS

barel/barrel .....	: 158,99 liter/litres = 1/6,2898 m <sup>3</sup>
hektar (ha)/hectare (ha) .....	: 10 000 m <sup>2</sup>
kilometer (km)/kilometres (km) .....	: 1 000 meter/meters (m)
knot/knot .....	: 1,8523 km/jam (km/hour)
kuintal/quintal .....	: 100 kg
KWh .....	: 1 000 Watt hour
MWh .....	: 1 000 KWh
liter (untuk beras)/litre (for rice) .....	: 0,80 kg
MMSCF .....	: 1/35,3 m <sup>3</sup>
metrik ton (m.ton)/metric ton (m. ton) .....	: 0,98421 long ton = 1 000 kg
ons/ounce .....	: 28,31 gram/grams
ton .....	: 1 000 kg

Satuan lain: buah, dus, butir, helai/lembar, kaleng, batang, pulsa, ton kilometer (ton-km), jam, menit, persen (%).

*Other units: unit, pack, pieces, sheet, tin, pulse, ton-kilometres(ton-km), hour, minute, percent (%).*

Perbedaan angka di belakang koma disebabkan oleh pembulatan angka.  
*The difference in decimal numbers is caused by rounding.*



## DAFTAR SINGKATAN/ LIST OF ABBREVIATIONS

SI	: Stasiun Iklim
SIMPK	: Stasiun Meteorologi Pertanian Khusus
t.t	: Tempat tidur
BCG	: Bacillus Calmette Guerin
DPT	: Difteri, Pertusis, Tetanus
TT	: Tetanus Toxoid
IOT	: Industri Obat Tradisional/ <i>Traditional Medicine Industry</i>
IKOT	: Industri Kecil Obat Tradisional/ <i>Traditional Medicine Small</i>
Alkes	: Alat kesehatan/ <i>Health Kits</i>
PKRT	: Perbekalan Kesehatan Rumah tangga/ <i>Household Health Logistics</i>
Kompl	: Komplemen/ <i>Complement</i>
IRTP	: Industri Pangan Produksi Rumah Tangga/ <i>Foods Home Industry</i>
PBF	: Pedagang Besar Farmasi/ <i>Pharmacy Whole-seller</i>
GFK	: Gudang Farmasi Kab/Kota/Regency/ <i>Municipality Pharmacy Warehouse</i>
RB	: Rumah Bersalin/ <i>Delivery House</i>
Pustu	: Puskesmas pembantu/ <i>Auxiliary Public Health Center</i>
BP	: Balai Pengobatan/ <i>Polyclinic</i>
TPS	: Tempat Pembuangan Sementara / <i>landfill</i>
Jamkesmas	: Jaminan kesehatan masyarakat miskin/ <i>Poor public health insurance</i>
PJKMU	: Program Jaminan Kesehatan Masyarakat Umum
SIUP	: Surat Ijin Usaha Perdagangan/ <i>Trading Permission Letter</i>
TDP	: Tanda Daftar Perusahaan/ <i>Company Registration Identity</i>
API	: Angka Pengenal Importir/ <i>Importer's Identity Number</i>



## Statistik Kunci, 2018–2021 Key Statistics, 2018–2021

Rincian/Description	Satuan/ Unit	2018	2019	2020	2021
(1)	(2)	(3)	(4)	(5)	(6)
<b>SOSIAL/SOCIAL</b>					
Penduduk <sup>1</sup> /Population <sup>1</sup>	ribu/ thousand	269,97	272,88	301,700	306,72
Angka Harapan Hidup <sup>1-e<sub>v</sub></sup> /Life Expectancy Rate <sup>1</sup>	tahun/years	70,26	70,44	70,56	70,64
Tingkat Partisipasi Angkatan Kerja -TPAK <sup>2,3</sup> Labour Force Participation Rate-LFPR <sup>2,3</sup>	%	65,17	60,63	67,02	68,81
Tingkat Pengangguran Terbuka-TPT <sup>2</sup> Unemployment Rate-UR <sup>2</sup>	%	4,01 <sup>4</sup>	4,70 <sup>4</sup>	4,42 <sup>4</sup>	4,26 <sup>4</sup>
Penduduk Miskin <sup>5</sup> /Poor People <sup>4</sup>	ribu/ thousand	27,55	26,53	26,54	27,24
Persentase Penduduk Miskin <sup>4</sup> Percentage of Poor People <sup>4</sup>	%	10,23	9,75	9,65	10,05
Indeks Pembangunan Manusia-IPM <sup>5</sup> Human Development Index <sup>5</sup>	—	69,33	69,67	69,84	70,11
<b>EKONOMI/ECONOMIC</b>					
Produk Domestik Regional Bruto (PDRB) Harga Berlaku <sup>6</sup> Gross Regional Domestic Bruto (GRDP) at Current Price <sup>6</sup>	miliar rupiah billion rupiahs	15 663,92 <sup>x</sup>	16 463,29 <sup>x</sup>	16 401,51 <sup>xx</sup>	18 810,82 <sup>xx</sup>
Laju Pertumbuhan Ekonomi <sup>8</sup> /Economic Growth <sup>7</sup>	%	4,83	5,07 <sup>x</sup>	-0,39 <sup>xx</sup>	4,74 <sup>xx</sup>
PDRB Atas Dasar Harga Konstan <sup>6</sup> GRDP at Constant Price <sup>6</sup>	miliar rupiah billion rupiahs	11 147,66	11 713,38 <sup>x</sup>	11 667,61 <sup>xx</sup>	12 221,19 <sup>xx</sup>

Catatan/Notes: <sup>1</sup> Penduduk 2018-2019 adalah Hasil proyeksi penduduk Indonesia 2010–2035 (pertengahan tahun/Juni), sedangkan tahun 2020 merupakan hasil SP2020/The result of Indonesia population projection 2010–2035 (mid year/June), while 2020 is The result of the 2020 Population Census (September)

<sup>2</sup> Kondisi Agustus/Condition at August

<sup>3</sup> Menggunakan penimbang hasil proyeksi penduduk tahun 2010–2035/Weighted by the 2010–2035 population projection

<sup>4</sup> Kondisi Maret/Condition at March

<sup>5</sup> Sejak tahun 2010, IPM dihitung dengan metode baru. Komponen IPM metode baru adalah angka harapan hidup saat lahir, harapan lama sekolah, rata-rata lama sekolah, dan pengeluaran per kapita/Since 2010, HDI was calculated using new method. New HDI component are life expectancy at birth, expected years of schooling, means years of schooling, and expenditure per capita

<sup>6</sup> Mulai tahun 2010 mengadopsi System of National Account 2008 (SNA 2008)/Since 2010 is in line with System of National Account 2008 (SNA 2008)

<sup>7</sup> Menggunakan tahun dasar 2010 (2010=100)/Using 2010 base year (2010=100)

<sup>8</sup> Menggunakan proyeksi penduduk berdasarkan hasil SP2010/Using population projection based on SP2010



01

**GEOGRAFI DAN IKLIM  
GEOGRAPHY AND CLIMATE**

<https://batangharikab.bps.go.id>



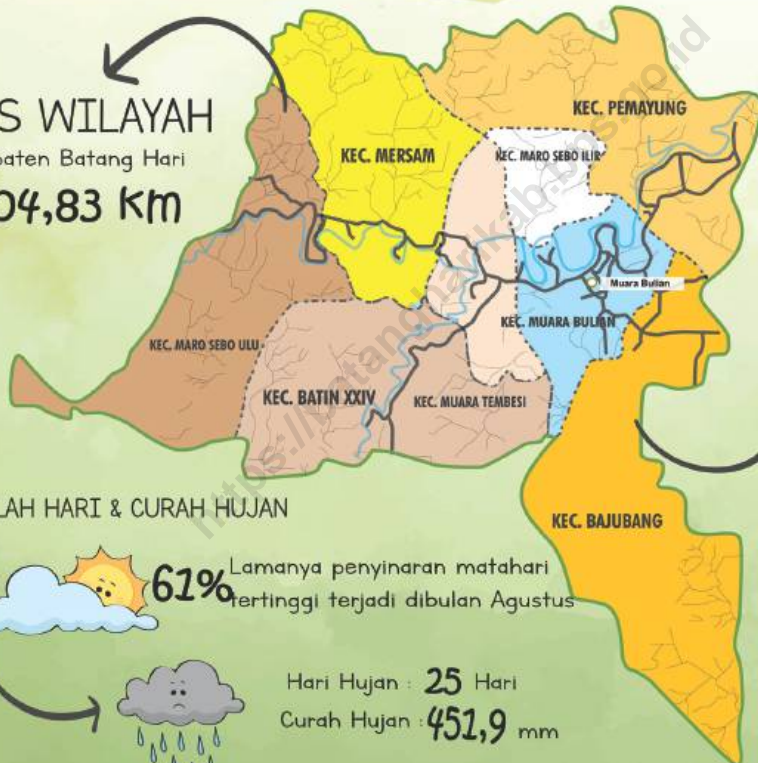
# 01

## GEOGRAFI DAN IKLIM GEOGRAPHY AND CLIMATE

### LUAS WILAYAH

Kabupaten Batang Hari

5804,83 Km



MEMILIKI  
8 Kecamatan

### JUMLAH HARI & CURAH HUJAN



61% Lamanya penyinaran matahari tertinggi terjadi dibulan Agustus



Hari Hujan : 25 Hari  
Curah Hujan : 451,9 mm

### KELEMBAPAN UDARA



Suhu berkisar antara 23,3 derajat celcius hingga 32,9 derajat celcius



**PENJELASAN TEKNIS**

1. Secara astronomis, Indonesia terletak antara 60 08' Lintang Utara dan 110 15' Lintang Selatan dan antara 940 45'–1410 05' Bujur Timur dan dilalui oleh garis ekuator atau garis khatulistiwa yang terletak pada garis lintang 00.
2. Berdasarkan posisi geografisnya, negara Indonesia memiliki batas-batas: Utara - Negara Malaysia, Singapura, Filipina, dan Laut Cina Selatan; Selatan - Negara Australia dan Samudera Hindia; Barat - Samudera Hindia; Timur - Negara Papua Nugini, Timor Leste, dan Samudera Pasifik.
3. Berdasarkan letak geografisnya, kepulauan Indonesia berada di antara Benua Asia dan Benua Australia, serta di antara Samudera Hindia dan Samudera Pasifik.
4. Indonesia terdiri dari 34 provinsi yang terletak di lima pulau besar dan empat kepulauan, yaitu: Pulau Sumatera: Aceh, Sumatera Utara, Sumatera Barat, Riau, Jambi, Sumatera Selatan, Bengkulu, dan Lampung. Kepulauan Riau, Kepulauan Riau, Kepulauan Bangka Belitung. Pulau Jawa: DKI Jakarta, Jawa Barat, Banten, Jawa Tengah, DI Yogyakarta, dan Jawa Timur. Kepulauan Nusa Tenggara (Sunda Kecil): Bali, Nusa Tenggara Barat, dan Nusa Tenggara Timur. Pulau Kalimantan: Kalimantan

**TECHNICAL NOTES**

1. *Astronomically, Indonesia is located between 60 08' North latitude and 110 15' South latitude, and between 940 45' and 1410 05' East longitude and lies on equator line located at 00 latitude line.*
2. *In terms of geographic position, Indonesia has boundaries as follows: North - Malaysia, Singapore, Philippines, and South China Sea; South - Australia and Indian Ocean; West - Indian Ocean; East - Papua New Gunea, Timor Leste, and Pasific Ocean.*
3. *In terms of geographic location, Indonesia is located between Asian Continent and Australian Continent, and between Indian Ocean and Pasific Ocean.*
4. *Indonesia has 34 provinces spreading over five main islands and four archipelago. These include: Sumatera Island: Aceh, Sumatera Utara, Sumatera Barat, Riau, Jambi, Sumatera Selatan, Bengkulu, and Lampung, Kepulauan Riau, Kepulauan Bangka Belitung. Jawa Island: DKI Jakarta, Jawa Barat, Banten, Jawa Tengah, DI Yogyakarta, and Jawa Timur. Nusa Tenggara Archipelago (Sunda Kecil): Bali, Nusa Tenggara Barat, and Nusa Tenggara Timur. Kalimantan Island: Kalimantan Barat, Kalimantan Tengah, Kalimantan Selatan, Kalimantan Timur and Kalimantan Utara. Sulawesi Island: Sulawesi Utara,*

- Barat, Kalimantan Tengah, Kalimantan Selatan, Kalimantan Timur, dan Kalimantan Utara. Pulau Sulawesi: Sulawesi Utara, Gorontalo, Sulawesi Tengah, Sulawesi Selatan, Sulawesi Barat, dan Sulawesi Tenggara. Kepulauan Maluku: Maluku dan Maluku Utara. Pulau Papua: Papua dan Papua Barat.
5. Badan Pusat Statistik (BPS) telah melakukan pendataan Potensi Desa (Podes) sejak tahun 1980. Sejak saat itu, Podes dilaksanakan secara rutin sebanyak 3 kali dalam kurun waktu sepuluh tahun untuk mendukung kegiatan Sensus Penduduk, Sensus Pertanian, ataupun Sensus Ekonomi. Dengan demikian, fakta penting terkait ketersediaan infrastruktur dan potensi yang dimiliki oleh setiap wilayah dapat dipantau perkembangannya secara berkala dan terus menerus.
  6. Sejak tahun 2008, pendataan Podes mengalami perubahan dengan adanya penambahan kuesioner suplemen kecamatan dan kabupaten/kota. Penambahan kuesioner tersebut bertujuan untuk meningkatkan manfaat data Podes bagi para konsumen data dan pemerintah daerah dalam perencanaan pembangunan wilayah.
- Gorontalo, Sulawesi Tengah, Sulawesi Selatan, Sulawesi Barat, and Sulawesi Tenggara. Maluku Archipelago: Maluku and Maluku Utara. Papua Island: Papua and Papua Barat.*
5. *BPS-Statistics Indonesia has already recorded village potential (Podes) since 1980. Since then, Podes regularly implemented 3 (three) times within ten years to support the activities of the Population Census, Agriculture Census, or Economic Census. Thus, important facts related to the availability of infrastructure and the potential possessed by each region can be monitored regularly and continually.*
  6. *Since 2008, Podes has been changed especially in providing additional information from subdistrict and regency/municipality, using separate questionnaires. The goal of these changes is to provide more benefits for data users and local government in regional development planning.*

**ULASAN**

Kabupaten Batang Hari terletak di antara 1023' Lintang Selatan dan 2023' Lintang Selatan, dan antara 102029' Bujur Timur dan 103028' Bujur Timur. Daerah ini beriklim tropis, dengan tingkat elevasi sebagian besar terdiri dari dataran rendah dengan ketinggian 11-100 meter di atas permukaan laut (sebesar 92,67 persen). Sedangkan 7,33 persen lainnya berada pada ketinggian 101-500 meter di atas permukaan laut. Kabupaten ini juga dilalui dua sungai besar yaitu Sungai Batang Hari dan Sungai Tembesi.

Luas Wilayah Kabupaten Batang Hari adalah 5.804,83 ribu kilometer persegi (km<sup>2</sup>). Pada tahun 2021 Kabupaten Batang Hari terdiri dari 8 kecamatan dan 124 Desa/Kelurahan. Batas-batas wilayah kabupaten adalah sebagai berikut:

- Utara : Kabupaten Tebo, Kabupaten Muaro Jambi dan Kabupaten Tanjung Jabung Barat
- Timur: Kabupaten Muaro Jambi
- Selatan: Provinsi Sumatera Selatan, Kabupaten Sarolangun, dan Kabupaten Muaro Jambi
- Barat: Kabupaten Tebo

**DESCRIPTION**

*Batang Hari Regency is located between 1023'to 2023' south latitude and from 102029' to 103028' east longitude. This regency has tropical climate, with mostly elevation level consist of highland with altitude 11- 100 meter at above sea. (92,67 persen). While 7,33 percent others lies at altitude between 101-500 meter at above sea. This regency is crossed by two big river, Batang Hari River and Tembesi River.*

*Total area of Batang Hari Regency is 5.804,83 thousands square kilometer. In 2021, Batang Hari Regency consist of 8 districts and 124 villages/urban villages. The Area Borders of Batang Hari Regency is:*

- North : Tebo Regency, Muaro Jambi Regency and Tanjung Jabung Barat Regency
- East: Muaro Jambi Regency
- South: South Sumatera Province, Sarolangun Regency, dan Muaro Jambi Regency
- West: Tebo Regency

**Gambar 1.1** Luas Daerah menurut Kecamatan (%), 2021  
**Figures 1.1** Area of Subdistrict (%), 2021



Sumber/Source : Berdasarkan Peraturan Menteri Dalam Negeri No. 66 Tahun 2011 tanggal 28 Desember 2011  
Based on Minister Of Home Affairs Regulation No 66/2011, December 28,2011

## 1.1 KEADAAN GEOGRAFI GEOGRAPHY CONDITION

**Tabel**  
**Table** 1.1.1 **Luas Daerah dan Jumlah Pulau Menurut Kecamatan di Kabupaten Batang Hari, 2021**  
**Total Area and Number of Islands by Subdistrict in Batang Hari Regency, 2021**

Kecamatan Subdistrict	Ibukota Kecamatan Capital of Subdistrict	Luas <sup>1</sup> Total Area <sup>1</sup> (km <sup>2</sup> /sq km)
(1)	(2)	(3)
Mersam	Kembang Paseban	801,90
Maro Sebo Ulu	Simpang Sungai Rengas	906,33
Batin XXIV	Muara Jangga	904,14
Muara Tembesi	Kampung Baru Km 5	419,77
Muara Bulian	Muara Bulian	417,97
Bajubang	Bajubang	1 203,51
Maro Sebo Ilir	Terusan	129,06
Pemayung	Jembatan Mas	1 022,15
<b>Batang Hari</b>	<b>Muara Bulian</b>	<b>5 804,83</b>

Lanjutan Tabel/*Continued Table 1.1.1*

Kecamatan <i>Subdistrict</i>	Persentase terhadap Luas Kabupaten <i>Percentage to Regency's Area</i>	Jumlah Pulau <i>Number of Islands</i>
(1)	(4)	(5)
Mersam	13,81	-
Maro Sebo Ulu	15,61	-
BatinXXIV	15,58	-
Muara Tembesi	7,23	-
Muara Bulian	7,20	-
Bajubang	20,73	-
Maro Sebo Ilir	2,22	-
Pemayung	17,61	-
<b>Batang Hari</b>	<b>100,00</b>	-

Catatan/*Note:*Sumber/*Source:* Badan Pertanahan Nasional Kabupaten Batang Hari/ *National Land Board of Batang Hari Regency*

**Tabel**  
**Table** 1.1.2

**Tinggi Wilayah dan Jarak ke Ibukota Kabupaten Menurut Kecamatan di Kabupaten Batang Hari, 2021**  
*Altitude and Distance to the Capital of Regency by Subdistrict in Batang Hari Regency, 2021*

Kecamatan Subdistrict	Tinggi Wilayah (mdpl) Altitude (m a.s.l)	Jarak ke Ibukota Distance to the Capital
(1)	(6)	(7)
Mersam	67	37
Maro Sebo Ulu	76	51,63
Batin XXIV	57	38,5
Muara Tembesi	45	17,5
Muara Bulian	38	-
Bajubang	51	13,125
Maro Sebo Ilir	48	14,437
Pemayang	28	28
<b>Batang Hari</b>	<b>38</b>	<b>0</b>

Catatan/Note:

Sumber/Source: Badan Pertanahan Nasional Kabupaten Batang Hari/ National Land Board of Batang Hari Regency



## 1.2 KEADAAN IKLIM CLIMATE CONDITION

**Tabel** 1.2.1 **Pengamatan Unsur Iklim Menurut Bulan di Kabupaten Batang Hari, 2020**  
**Table** 1.2.1 **Observation of Climate Elements By Months in Batang Hari Regency, 2020**

Bulan Month	Suhu/Temperature (°C)			Kelembaban/Humidity (%)		
	Minimum Minimum	Rata-rata Average	Maksimum Maximum	Minimum Minimum	Rata-rata Average	Maksimum Maximum
(1)	(2)	(3)	(4)	(5)	(6)	(7)
Januari/January	26,7	23,8	31,3	60	87	98
Februari/February	23,7	23,7	31,6	56	85	98
Maret/March	23,9	27,3	32,6	55	85	98
April/April	24,1	27,4	32,5	52	86	98
Mei/May	24,3	27,5	32,4	59	88	98
Juni/June	23,9	27,2	32,1	53	86	98
Juli/July	23,3	26,7	31,8	53	86	98
Agustus/August	23,4	27,3	32,9	49	84	97
September/September	23,6	26,8	32,1	39	85	97
Oktober/October	23,6	27,1	32,4	53	82	98
November/November	23,8	27,1	32,0	56	86	98
Desember/December	23,8	27,0	31,5	57	85	98

Lanjutan Tabel/*Continued Table 1.2.1*

Bulan Month	Kecepatan Angin (km/jam) Wind Velocity (km/hours)			Tekanan Udara/Atmospheric Pressure (mb)		
	Minimum Minimum	Rata-rata Average	Maksimum Maximum	Minimum Minimum	Rata-rata Average	Maksimum Maximum
(1)	(8)	(9)	(10)	(11)	(12)	(13)
Januari/January	1,21	2,59	3,88	1 008,0	1 012,0	1 015,1
Februari/February	1,04	2,54	3,87	1 010,4	1 012,5	1 014,2
Maret/March	0,95	2,11	3,49	1 006,3	1 008,5	1 011,4
April/April	0,92	2,04	3,45	1 010,5	1 011,8	1 013,9
Mei/May	0,60	1,54	2,55	1 008,3	1 010,7	1 013,5
Juni/June	0,95	1,79	2,74	1 009,3	1 011,2	1 012,8
Juli/July	0,97	1,81	2,69	1 009,4	1 010,6	1 012,0
Agustus/August	1,27	2,07	2,99	1 008,8	1 011,2	1 012,5
September/September	0,80	2,00	2,54	1 006,3	1 008,6	1 010,9
Oktober/October	0,66	1,74	2,64	1 008,7	1 011,0	1 012,8
November/November	1,02	1,67	3,62	1 009,6	1 011,5	1 014,1
Desember/December	1,09	2,17	3,71	1 009,5	1 010,7	1 012,3

Lanjutan Tabel/*Continued Table 1.2.1*

Bulan Month	Jumlah Curah Hujan Number of Precipitation (mm)	Jumlah Hari Hujan (hari) Number of Rainy Days (day)	Penyinaran Matahari Duration of Sunshine (%)
(1)	(14)	(15)	(16)
Januari/January	181,2	19	38,5
Februari/February	166,8	15	47,1
Maret/March	212,4	19	58,8
April/April	250,6	21	46,2
Mei/May	328,8	22	48,5
Juni/June	172,9	12	52,5
Juli/July	156,7	15	54,0
Agustus/August	216,7	14	61,0
September/September	254,9	22	44,8
Oktober/October	307,0	20	45,4
November/November	275,5	22	52,5
Desember/December	451,9	25	31,4

Catatan/Note: ...

Sumber/Source: Stasiun Klimatologi Muaro Jambi/*Climatology Muaro Jambi Station*



**PEMERINTAHAN  
GOVERNMENT**

<https://batangharikab.bps.go.id>

# 02

## PEMERINTAHAN GOVERNMENT

DPR  
22,86%

Jumlah Anggota DPR : 35 Orang  
Jumlah PNS : 4724 Orang

DPR  
77,14%

PNS  
55,72%

PNS  
44,28%

*Perempuan*

*Laki-Laki*

**PENJELASAN TEKNIS**

1. Anggota Dewan Perwakilan Rakyat Daerah (DPRD) dipilih melalui pemilihan umum (pemilu) dan dilantik dalam masa jabatan lima tahun.
2. Susunan pemerintahan Republik Indonesia periode 2019–2024 terdiri dari presiden, wakil presiden, lembaga tinggi negara, kementerian, setingkat menteri, dan Lembaga Pemerintahan Non Kementerian (LPNK).
3. Lembaga tinggi negara terdiri dari Majelis Permusyawaratan Rakyat (MPR), Dewan Perwakilan Rakyat (DPR), Badan Pemeriksa Keuangan (BPK), dan Mahkamah Agung (MA), Dewan Perwakilan Daerah (DPD), Mahkamah Konstitusi (MK), dan Komisi Yudisial (KY).
4. Kementerian terdiri dari kementerian koordinator dan kementerian.
5. Setingkat Menteri terdiri dari Kejaksaan Agung, Tentara Nasional Indonesia, dan Kepolisian Negara Republik Indonesia
6. Lembaga Pemerintah Non Kementerian terdiri dari Arsip Nasional Republik Indonesia, Badan Intelijen Negara, Badan Kepegawaian Negara, Badan Kependudukan dan Keluarga Berencana Nasional, Badan Koordinasi Penanaman Modal, Badan Informasi Geospasial, Badan Meteorologi, Klimatologi,

**TECHNICAL NOTES**

1. *Regional House of Representatives (DPRD) members are elected through a general election and appointed for a five-years membership.*
2. *The government structure of the Republic of Indonesia period 2009–2014 consists of president, vice president, state supreme agencies, ministries, ministerial level institutions, and non-ministerial institutions.*
3. *State supreme agencies consist of The People's Consultative Assembly, The House of Representative, The Audit Board of the Republic of Indonesia, Supreme Court, Local Councils, Constitutional Court, and Judicial Commission.*
4. *Ministries consist of coordinating ministry and departmental ministry.*
5. *Ministerial Level Officials consist of, Attorney General, Indonesian National Defense Force, and Indonesian National Police.*
6. *Non Ministerial Institutions consist of National Archive of the Republic of Indonesia, State Intelligence Board, National Civil Service Agency, National Population and Family Planning Board, Investment Coordinating Board, Geospatial Information Agency, Meteorology, Climatology, and Geophysics Agency, National Narcotics Agency, National Agency for Disaster Management, National Counter*

dan Geofisika, Badan Narkotika Nasional, Badan Nasional Penanggulangan Bencana, Badan Nasional Penanggulangan Terorisme, Badan Nasional Penempatan dan Perlindungan Tenaga Kerja Indonesia, Badan Pengawasan Obat dan Makanan, Badan Pengawasan Tenaga Nuklir, Badan Pengawasan Keuangan dan Pembangunan, Badan Pengkajian dan Penerapan Teknologi, Badan Pusat Statistik, Badan SAR Nasional, Badan Standardisasi Nasional, Badan Tenaga Nuklir Nasional, Lembaga Administrasi Negara, Lembaga Ilmu Pengetahuan Indonesia, Lembaga Ketahanan Nasional, Lembaga Kebijakan Pengadaan Barang/Jasa Pemerintah, Lembaga Penerbangan dan Antariksa Nasional, Lembaga Sandi Negara, dan Perpustakaan Nasional Republik Indonesia.

*Terrorism Agency, The National Authority for The Placement and Protection of Indonesian Overseas Workers, National Agency of Drugs and Foods Control, Nuclear Energy Controlling Board, Audit and Development Supervising Agency, Agency for the Assesment and Application Technology, BPS-Statistics Indonesia, National Search and Rescue Agency, National Standardization Board, National Nuclear Energy Board, National Institute of Administration, National Institute of Science, National Resilience Institute, Government Procurement Policy Board, National Institute of Space and Aeronautics, National Crypto Agency, and National Library of Republic of Indonesia.*

**ULASAN****DESCRIPTION**

Kabupaten Batang Hari merupakan salah satu daerah otonom kabupaten di Provinsi Jambi. Kabupaten ini terdiri dari 8 (delapan) kecamatan, 14 kelurahan dan 110 desa, dengan rincian sebagai berikut.

-Mersam yang beribukota di Kembang Paseban, terdiri dari 15 desa dan 1 kelurahan.

-Maro Sebo Ulu yang beribu kota di Simpang Sungai Rengas, terdiri dari 16 desa dan 1 kelurahan.

-Batin XXIV yang beribukota di Muara Jangga, terdiri dari 15 desa dan 2 kelurahan.

-Muara Tembesi yang beribukota di Muara Tembesi, terdiri dari 12 desa dan 2 kelurahan.

-Muara Bulian yang beribukota di Muara Bulian, terdiri dari 16 desa dan 5 kelurahan.

-Bajubang yang beribukota di Bajubang, terdiri dari 9 desa dan 1 kelurahan.

-Maro Sebo Ilir yang beribukota di Terusan, terdiri dari 7 desa dan 1 kelurahan.

-Pemayang yang beribukota di Jembatan Mas, terdiri dari 18 desa dan 1 kelurahan.

Pada tahun 2021, Pegawai Negeri Sipil (PNS) yang bekerja di lingkungan Pemerintahan Kabupaten Batang Hari berjumlah 4.703 orang. Dilihat dari kepangkatannya, mayoritas PNS (67,38 persen) bergolongan III, sedangkan PNS Golongan I hanya sebesar 0,26 persen.

*Batang Hari Regency is one of the most autonomous regency in Jambi Province. This regency consist of 8 districts, 14 urban villages and 110 rural villages, the details is :*

*-Mersam's capital is Kembang Paseban, consist of 15 rural villages and 1 urban village.*

*-Maro Sebo Ulu's capital is Simpang Sungai Rengas, consist of 16 rural villages and 1 urban village.*

*-Batin XXIV's capital is Muara Jangga, consist of 15 rural villages and 2 urban villages.*

*-Muara Tembesi's capital is Muara Tembesi, consist of 12 rural villages and 2 urban villages.*

*-Muara Bulian's capital is Muara Bulian, consist of 16 rural villages and 5 urban villages.*

*-Bajubang's capital is Bajubang, consist of 9 rural villages and 1 urban village.*

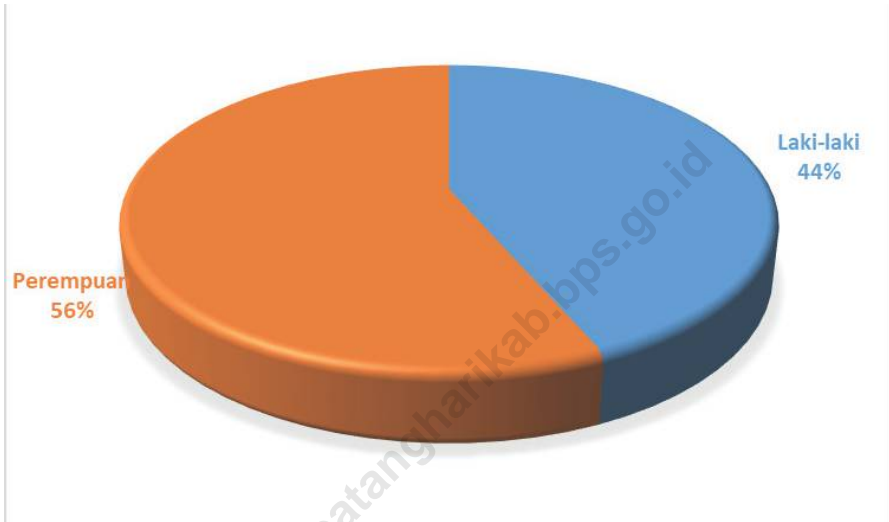
*-Maro Sebo Ilir's capital is Terusan, consist of 7 rural villages and 1 urban village.*

*-Pemayang's capital is Jembatan Mas, consist of 18 rural villages and 1 urban villages.*

*In 2021, State Civil Servant that work in Regional Government of Batang Hari Regency was 4.703 persons. Meanwhile, if we look by hierarchy, about 67,38 percent hierarchy III, and only 0,26 percent hierarchy I.*



**Gambar 2.1** Pegawai Negeri Sipil Menurut Jenis Kelamin (%), 2021  
**Figures 2.1** Civil Servants According to Gender (%), 2021



Catatan/Note: -  
Sumber/Source: Badan Kepegawaian dan Pengembangan SDM Daerah Kabupaten Batang Hari / Departement for Human Resources and Human Resource Development of Batang Hari Regency

**Gambar** 2.2  
**Figures**

**Pegawai Negeri Sipil Menurut Pendidikan (%), 2021**  
**Civil Servants According to Education (%), 2021**



Catatan/Note: -

Sumber/Source: Badan Kepegawaian dan Pengembangan SDM Daerah Kabupaten Batang Hari / *Departement for Human Resources and Human Resource Development of Batang Hari Regency*

## 2.1 WILAYAH ADMINISTRATIF ADMINISTRATIVE AREA

**Tabel** 2.1.1 **Jumlah Desa<sup>1</sup>/Kelurahan Menurut Kecamatan di Kabupaten Batang Hari, 2016-2021**  
**Table** 2.1.1 **Number of Villages<sup>1</sup>/Kelurahan by Subdistrict in Batang Hari Regency, 2016–2021**

Kecamatan Subdistrict	2016	2017	2018	2019	2020	2021
(1)	(2)	(3)	(4)	(5)	(6)	(7)
Mersam	18	18	18	18	18	18
Maro Sebo Ulu	17	17	17	17	17	17
Batin XXIV	17	17	17	17	17	17
Muara Tembesi	14	14	14	14	14	14
Muara Bulian	21	21	21	21	21	21
Bajubang	10	10	10	10	10	10
Maro Sebo Ilir	8	8	8	8	8	8
Pemayang	19	19	19	19	19	19
<b>Batang Hari</b>	<b>124</b>	<b>124</b>	<b>124</b>	<b>124</b>	<b>124</b>	<b>124</b>

Catatan/Note: <sup>1</sup>Termasuk Unit Permukiman Transmigrasi (UPT)/Include Transmigration Settlement Unit

Sumber/Source: Peraturan Kepala Badan Pusat Statistik Nomor 1 Tahun 2020 Tanggal 5 Februari 2020 tentang Perubahan Atas Peraturan Kepala Badan Pusat Statistik Nomor 3 Tahun 2019 tentang Kode dan Nama Wilayah Kerja Statistik Tahun 2019/Chief Statistician Regulation Number 1/2020, February 5 2020, as a revision of Chief Statistician Regulation Number 3 of 2019 on Code and Name of Regional Level of Data Collection.

## 2.2 DEWAN PERWAKILAN RAKYAT DAERAH REGIONAL HOUSE OF REPRESENTATIVE

**Tabel** 2.2.1 **Jumlah Anggota Dewan Perwakilan Rakyat Daerah Menurut Partai Politik dan Jenis Kelamin di Kabupaten Batang Hari, 2021**  
*Number of Regional House of Representatives's Members by Political Parties and Sex in Batang Hari Regency, 2021*

Partai Politik Political Parties	Laki-laki Male	Perempuan Female	Jumlah Total
(1)	(2)	(3)	(4)
Golkar	3	2	5
PDIP	3	-	3
PKB	4	-	4
PKS	3	-	3
Demokrat	2	1	3
PPP	3	1	4
PAN	2	3	5
Nasdem	3	1	4
Perindo	1	-	1
Gerindra	3	-	3
<b>Jumlah/Total</b>	<b>27</b>	<b>8</b>	<b>35</b>

Catatan/Note: ...

Sumber/Source: Sekretariat DPRD Kabupaten Batang Hari/ Sekretariat of The Regional Parlement of Batang Hari Regency

**Tabel**  
**Table** 2.2.2

**Banyaknya Kegiatan dan Kunjungan Kerja Dewan  
Perwakilan Rakyat Daerah Kabupaten Batang Hari, 2021  
Number of Activity and Work Visit Parliament of Batang  
Hari Regency, 2021**

Kegiatan Activity	Rapat Meeting	Kunjungan Kerja Work Visit	Jumlah Total
(1)	(2)	(3)	(4)
Paripurna/ Plenary	18	-	18
Badan Musyawarah/ Deliberative Agency	8	-	8
Badan Anggaran/ Budget Agency	30	16	46
Badan Legislasi/ Legislation	5	15	20
Fraksi/ Fraction	-	-	-
Gabungan Komisi/ Joint Commission	-	-	-
Komisi 1/ Commission 1	48	-	48
Komisi 2/ Commission 2	32	-	32
Komisi 3/ Commission 3	29	-	29
Rapat Pimpinan DPRD, Pimpinan Fraksi, dan Komisi/ DPRD Leadership Meetings, Faction Leaders, and Commissions	-	-	-
Rapat Dengar Pendapat/ Hearing Meeting	3	-	3
Rapat Kerja/ Work meeting	-	-	-
Kunjungan Keluar Daerah/ Out of Area Visits	-	-	-
Kunjungan Dalam Daerah/ Local Visit	-	-	-
Menerima Unjuk Rasa/ Accept Protests	-	-	-
Peninjauan Ke Lapangan/ Field Observation	-	-	-
<b>Jumlah/Total</b>	<b>173</b>	<b>31</b>	<b>204</b>

Catatan/Note: ...

Sumber/Source: Sekretariat DPRD Kabupaten Batang Hari/Sekretariat of The Regional Parliament of Batang Hari Regency

**Tabel**  
**Table 2.2.3****Banyaknya Keputusan Dewan Perwakilan Rakyat Daerah Kabupaten Batang Hari, 2021**  
**Number of Decisions Created by Parliament of Batang Hari Regency, 2021**

<b>Uraian Description</b>	<b>2017</b>	<b>2018</b>	<b>2019</b>	<b>2020</b>	<b>2021</b>
<b>(1)</b>	<b>(2)</b>	<b>(3)</b>	<b>(4)</b>	<b>(5)</b>	<b>(6)</b>
Peraturan Daerah/ <i>Local regulation</i>	16	18	12	10	10
Keputusan DPRD/ <i>DPRD Decree</i>	31	36	25	18	22
Nota/ <i>Note</i>	8	7	7	7	8
Pernyataan/ <i>Statement</i>	-	-	-	-	-
Pernyataan Pendapat/ <i>Statement of Opinion</i>	-	-	-	-	-
Audiensi/ <i>Hearing</i>	-	-	-	-	-
Kesimpulan Pendapat/ <i>Conclusion of Opinions</i>	-	-	-	-	-
Keputusan Pimpinan/ <i>Leadership Decision</i>	-	3	7	4	5
Keputusan Pan. Musyawarah/ <i>Panmus Decision</i>	-	-	-	-	-
Memorandum/ <i>Memorandum</i>	-	-	-	1	1
<b>Jumlah/Total</b>	<b>55</b>	<b>64</b>	<b>51</b>	<b>40</b>	<b>46</b>

Catatan/Note: ...

Sumber/Source: Sekretariat DPRD Kabupaten Batang Hari/Sekretariat of The Regional Parliament of Batang Hari Regency

## 2.3 SUMBER DAYA MANUSIA HUMAN RESOURCES

**Tabel** 2.3.1 **Jumlah Pegawai Negeri Sipil Menurut Jabatan dan Jenis Kelamin di Kabupaten Batang Hari, Desember 2020 dan Desember 2021**  
**Number of Civil Servants by Occupation and Sex in Batang Hari Regency, December 2020 dan December 2021**

Kecamatan <i>Subdistrict</i>	2020		Jumlah <i>Total</i>
	Laki-laki <i>Male</i>	Perempuan <i>Female</i>	
(1)	(2)	(3)	(4)
Fungsional Tertentu <i>Specific Functional</i>	923	1 958	2 881
Fungsional Umum <i>Staf General Functional</i>	465	327	792
Struktural/ <i>Structural</i>	264	127	391
Eselon V/5th Echelon	-	-	-
Eselon IV/4th Echelon	300	190	490
Eselon III/3rd Echelon	109	28	137
Eselon II/2nd Echelon	31	2	33
Eselon I/1st Echelon	-	-	-
<b>Jumlah/<i>Total</i></b>	<b>2 092</b>	<b>2 632</b>	<b>4 724</b>

Lanjutan Tabel/*Continued Table 2.3.1*

Kecamatan <i>Subdistrict</i>	2021		Jumlah <i>Total</i>
	Laki-laki <i>Male</i>	Perempuan <i>Female</i>	
(1)	(5)	(6)	(7)
Fungsional Tertentu <i>Specific Functional</i>	987	2 024	3 011
Fungsional Umum <i>Staf General Functional</i>	585	381	966
Struktural/ <i>Structural</i>	475	251	726
Eselon V/5th Echelon	-	-	-
Eselon IV/4th Echelon	323	221	544
Eselon III/3rd Echelon	124	28	152
Eselon II/2nd Echelon	28	2	30
Eselon I/1st Echelon	-	-	-
<b>Jumlah/<i>Total</i></b>	<b>2 047</b>	<b>2 656</b>	<b>4 703</b>

Catatan/*Note*: -Sumber/*Source*: Badan Kepegawaian dan Pengembangan SDM Daerah Kabupaten Batang Hari/*Departement for Human Resources and Human Resource Development of Batang Hari Regency*



**Tabel**  
**Table** 2.3.2

**Jumlah Pegawai Negeri Sipil Menurut Tingkat Pendidikan dan Jenis Kelamin di Kabupaten Batang Hari, Desember 2020 dan Desember 2021**  
**Number of Civil Servants by Educational Level and Sex in Batang Hari Regency, December 2020 and December 2021**

Tingkat Pendidikan <i>Educational Level</i>	2020		Jumlah <i>Total</i>
	Laki-laki <i>Male</i>	Perempuan <i>Female</i>	
(1)	(2)	(3)	(4)
Sampai dengan SD <i>Up to Primary School</i>	14	3	17
SMP/Sederajat <i>General Vocational Junior High School</i>	41	6	47
SMA/Sederajat <i>General/Vocational Senior High School</i>	545	358	903
Diploma I, II/Akta I, II <i>Diploma I, II/Akta I, II</i>	145	204	349
Diploma III/Akta III/Sarjana Muda <i>Diploma III/Akta III/Bachelor</i>	118	442	560
Tingkat Sarjana/Doktor/Ph.D <i>University Graduates</i>	1 229	1 619	2 848
<b>Jumlah/Total</b>	<b>2 092</b>	<b>2 632</b>	<b>4 724</b>

Lanjutan Tabel/*Continued Table 2.3.2*

Tingkat Pendidikan <i>Educational Level</i>	2021		
	Laki-laki <i>Male</i>	Perempuan <i>Female</i>	Jumlah <i>Total</i>
(1)	(2)	(3)	(4)
Sampai dengan SD <i>Up to Primary School</i>	3	3	6
SMP/Sederajat <i>General Vocational Junior High School</i>	34	4	38
SMA/Sederajat <i>General/Vocational Senior High School</i>	461	270	731
Diploma I, II/Akta I, II <i>Diploma I, II/Akta I, II</i>	114	143	257
Diploma III/Akta III/Sarjana Muda <i>Diploma III/Akta III/Bachelor</i>	114	467	581
Tingkat Sarjana/Doktor/Ph.D <i>University Graduates</i>	1 321	1 769	3 090
<b>Jumlah/Total</b>	<b>2 047</b>	<b>2 656</b>	<b>4 703</b>

Catatan/Note: -

Sumber/Source: Badan Kepegawaian dan Pengembangan SDM Daerah Kabupaten Batang Hari/*Departement for Human Resources and Human Resource Development of Batang Hari Regency*

**Tabel**  
**Table** 2.3.2

**Jumlah Pegawai Negeri Sipil Menurut Tingkat  
Kepangkatan dan Jenis Kelamin di Kabupaten Batang  
Hari, Desember 2020 dan Desember 2021**  
*Number of Civil Servants by Hierarchy and Sex in Batang  
Hari Regency, December 2020 and December 2021*

Pangkat/Golongan/Ruang Hierarchy	2020		Jumlah Total
	Laki-laki Male	Perempuan Female	
(1)	(2)	(3)	(4)
1. I/A (Juru Muda)	-	-	-
2. I/B (Juru Muda Tingkat I)	-	-	-
3. I/C (Juru)	4	3	7
4. I/D (Juru Tingkat I)	10	2	12
<b>Golongan I/Range I</b>	<b>14</b>	<b>5</b>	<b>19</b>
5. II/A (Pengatur Muda)	46	10	56
6. II/B (Pengatur Muda Tingkat I)	69	30	99
7. II/C (Pengatur)	153	105	258
8. II/D (Pengatur Tingkat I)	164	178	342
<b>Golongan II/Range II</b>	<b>432</b>	<b>323</b>	<b>755</b>
9. III/A (Penata Muda)	291	496	787
10. III/B (Penata Muda Tingkat I)	325	579	904
11. III/C (Penata)	318	413	731
12. III/D (Penata Tingkat I)	327	349	676
<b>Golongan III/Range III</b>	<b>1 261</b>	<b>1 837</b>	<b>3 098</b>
13. IV/A (Pembina)	301	408	709
14. IV/B (Pembina Tingkat I)	66	55	121
15. IV/C (Pembina Utama Muda)	18	4	22
16. IV/D (Pembina Utama Madya)	-	-	-
17. IV/E (Pembina Utama)	-	-	-
<b>Golongan IV/Range IV</b>	<b>385</b>	<b>467</b>	<b>852</b>
<b>Jumlah/Total</b>	<b>2 091</b>	<b>2 632</b>	<b>4 724</b>

Lanjutan Tabel/*Continued Table 2.3.3*

Pangkat/Golongan/Ruang <i>Hierarchy</i>	2021		
	Laki-laki <i>Male</i>	Perempuan <i>Female</i>	Jumlah <i>Total</i>
(1)	(5)	(6)	(7)
1. I/A (Juru Muda)	-	-	-
2. I/B (Juru Muda Tingkat I)	-	-	-
3. I/C (Juru)	1	-	1
4. I/D (Juru Tingkat I)	7	4	11
<b>Golongan I/Range I</b>	<b>8</b>	<b>4</b>	<b>12</b>
5. II/A (Pengatur Muda)	31	8	39
6. II/B (Pengatur Muda Tingkat I)	52	15	67
7. II/C (Pengatur)	120	85	205
8. II/D (Pengatur Tingkat I)	179	181	360
<b>Golongan II/Range II</b>	<b>382</b>	<b>289</b>	<b>671</b>
9. III/A (Penata Muda)	314	482	796
10. III/B (Penata Muda Tingkat I)	262	501	763
11. III/C (Penata)	352	492	844
12. III/D (Penata Tingkat I)	348	418	766
<b>Golongan III/Range III</b>	<b>1 276</b>	<b>1 893</b>	<b>3 169</b>
13. IV/A (Pembina)	251	274	525
14. IV/B (Pembina Tingkat I)	104	188	292
15. IV/C (Pembina Utama Muda)	26	8	34
16. IV/D (Pembina Utama Madya)	-	-	-
17. IV/E (Pembina Utama)	-	-	-
<b>Golongan IV/Range IV</b>	<b>381</b>	<b>470</b>	<b>851</b>
<b>Jumlah/Total</b>	<b>2 047</b>	<b>2 656</b>	<b>4 703</b>

Catatan/Note: -

Sumber/Source: Badan Kepegawaian dan Pengembangan SDM Daerah Kabupaten Batang Hari/*Departement for Human Resources and Human Resource Development of Batang Hari Regency*

**Tabel**  
**Table** 2.3.4

**Jumlah Pegawai Negeri Sipil Menurut Dinas/Instansi  
Pemerintah dan Jenis Kelamin di Kabupaten Batang Hari,  
Desember 2021**  
*Number of Civil Servants by Intitution/Office and Sex in  
Batang Hari Regency, December 2021*

Pangkat/Golongan/Ruang Hierarchy	2021		
	Laki-laki Male	Perempuan Female	Jumlah Total
(1)	(2)	(3)	(4)
Sekretariat Daerah/ <i>The regional Secretariat</i>	98	38	136
Sekretariat DPRD/ <i>The DPRD Secretariat</i>	24	16	40
Inspektorat Daerah/ <i>Regional Inspectorate</i>	27	22	49
Badan Perencanaan Pembangunan Daerah/ <i>Development Planning Agency at Sub-National Level</i>	20	15	35
Badan Keuangan Daerah/ <i>Regional Financial Agency</i>	61	30	91
Badan Kepegawaian Dan Pengembangan Sumber Daya Manusia Daerah/ <i>Departement for Human Resources and Human Resource Development of Batang Hari Regency</i>	21	22	43
Badan Penelitian dan Pengembangan Daerah/ <i>Regional Research and Development Agency</i>	14	14	28
Dinas Pendidikan dan Kebudayaan/ <i>Department of Education and Culture</i>	55	24	79
Dinas Kesehatan/ <i>Public Health Office</i>	28	56	84
Dinas Sosial/ <i>Social Services</i>	14	6	20
Satuan Polisi Pamong Praja/ <i>Civil service police Unit</i>	48	11	59
Dinas Pemadam Kebakaran dan Penyelamatan/ <i>Fire and Rescue Service</i>	28	6	34
Dinas Pekerjaan Umum dan Penataan Ruang/ <i>Department of Public Works and Spatial Planning</i>	55	17	72
Dinas Perumahan dan Kawasan Permukiman/ <i>Housing and Settlement Area Service</i>	26	12	38
Dinas Kependudukan dan Pencatatan Sipil/ <i>Department of Population and Civil Registration</i>	17	12	29
Dinas Pemuda dan Olahraga/ <i>Youth and Sports Service</i>	30	8	38
Dinas Penanaman Modal dan pelayanan Terpadu Satu Pintu/ <i>The Office of Investment and One Stop Integrated Services</i>	13	14	27
Dinas Pemberdayaan Masyarakat dan Desa/ <i>Community and Village Empowerment Service</i>	18	10	28

Lanjutan Tabel/*Continued Table 2.3.4*

Pangkat/Golongan/Ruang <i>Hierarchy</i>	2021		
	Laki-laki <i>Male</i>	Perempuan <i>Female</i>	Jumlah <i>Total</i>
(1)	(2)	(3)	(4)
Dinas Tenaga Kerja dan Transmigrasi/ <i>Office of Manpower and Transmigration</i>	9	16	25
Dinas Koperasi, UKM, Perindustrian dan Perdagangan/ <i>Department of Cooperatives, UKM, Industry and Trade</i>	19	11	30
Dinas Perhubungan / <i>Department of Transportation</i>	29	5	34
Dinas Komunikasi dan Informatika/ <i>Communication and Informatics Office</i>	17	11	28
Dinas Perpustakaan dan Kearsipan/ <i>Department of Library and Archives</i>	8	12	20
Dinas Pengendalian Penduduk, Keluarga Berencana, Pemberdayaan Perempuan Dan Perlindungan Anak/ <i>Services for Population Control, Family Planning, Women Empowerment and Child Protection</i>	13	25	38
Dinas Lingkungan Hidup/ <i>Environmental services</i>	28	15	43
Dinas Perikanan dan ketahanan Pangan/ <i>Department of Fisheries and Food Security</i>	19	13	32
Dinas Tanaman Pangan dan Hortikultura/ <i>Food Crops and Horticulture Service</i>	63	46	109
Dinas Perkebunan dan Peternakan/ <i>Plantation and Animal Husbandry Service</i>	38	14	52
Rumah Sakit Umum Daerah Haji Abdoel Madjid Batoe/ <i>Hamba Regional public hospital</i>	47	150	197
Kantor Kesatuan Bangsa Dan Politik/ <i>Office of National Unity and Politics</i>	14	5	19
Badan Penanggulangan Bencana Daerah/ <i>Regional Disaster Management Agency</i>	12	2	14
UPTD dan UPTB/ <i>UPTD and UPTB</i>	5	9	14
Kecamatan dan Kelurahan/ <i>Subdistricts and Villages</i>	190	108	298
Puskesmas	100	399	499
TK/ SD/ SLTP	839	1 482	2 321
Instansi Lain ( dipekerjakan ) ( KPUD dan BNNK)/ <i>Others</i>	-	-	-
<b>Jumlah/Total</b>	<b>2 047</b>	<b>2 656</b>	<b>4 703</b>

Catatan/Note: -

Sumber/Source: Badan Kepegawaian dan Pengembangan SDM Daerah Kabupaten Batang Hari/*Departement for Human Resources and Human Resource Development of Batang Hari Regency*

**Tabel 2.3.5** Jumlah Pegawai Negeri Sipil di Kantor Camat Menurut Jenis Kelamin di Kabupaten Batang Hari, Desember 2021  
**Number of Civil Servants in the Subdistrict Office by Sex in Batang Hari Regency, December 2021**

Pangkat/Golongan/Ruang <i>Hierarchy</i>	2021		Jumlah <i>Total</i>
	Laki-laki <i>Male</i>	Perempuan <i>Female</i>	
(1)	(2)	(3)	(4)
Mersam	12	7	19
Maro Sebo Ulu	14	5	19
Batin XXIV	16	7	23
Muara Tembesi	15	10	25
Muara Bulian	13	4	17
Bajubang	16	4	20
Maro Sebo Ilir	9	5	14
Pemayung	18	8	26
<b>Jumlah/Total</b>	<b>113</b>	<b>50</b>	<b>163</b>

Catatan/Note: -

Sumber/Source: Badan Kepegawaian dan Pengembangan SDM Daerah Kabupaten Batang Hari/Departement for Human Resources and Human Resource Development of Batang Hari Regency

## 2.4 KEUANGAN PEMERINTAH GOVERNMENT FINANCE

**Tabel 2.4.1** Realisasi Pendapatan Pemerintah Kabupaten Batang Hari Menurut Jenis Pendapatan (ribu rupiah), 2018–2021  
*Actual Batang Hari Regency Government Revenues by Kind of Revenues (thousand rupiahs), 2018–2021*

Jenis Pendapatan/Kind of Revenues	2018	2019
(1)	(2)	(3)
<b>1. Pendapatan Asli Daerah (PAD)/Regional Revenue</b>	<b>98 808 531 271,98</b>	<b>91 567 449 214,50</b>
1.1 Pajak Daerah/Regional Tax	36 592 792 172,14	21 649 040 504,28
1.2 Retribusi Daerah/Regional Retribution	5 385 832 212,51	7 880 041 109,40
1.3 Hasil Perusahaan Milik Daerah dan Pengelolaan Kekayaan Daerah yang Dipisahkan/Regional-Owned Company Revenue and Separated Management of Regional Wealth	9 538 397 326,28	10 476 670 907,52
1.4 Lain-lain PAD yang Sah/Other Regional Revenue	47 291 509 561,05	51 561 696 693,30
<b>2. Dana Perimbangan/Balance Funds</b>	<b>888 246 032 876,00</b>	<b>963 265 456 033,30</b>
2.1 Bagi Hasil Pajak/Tax Sharing Revenue	80 681 964 417,00	82 258 988 541,00
2.2 Bagi Hasil Bukan Pajak/Sumber Daya Alam/Non-Tax Sharing Revenue/Natural Resources	59 590 797 381,00	93 521 830 759,00
2.3 Dana Alokasi Umum/General Allocation Fund	605 739 426 000,00	627 388 776 000,00
2.4 Dana Alokasi Khusus/Special Allocation Fund	142 233 845 078,00	160 095 860 733,00
<b>3. Lain-lain Pendapatan yang Sah/Other Revenue</b>	<b>212 675 225 465,15</b>	<b>265 883 545 208,79</b>
3.1 Pendapatan Hibah/Grant	41 285 320 000,00	17 473 975 000,00
3.2 Dana Darurat/Emergency Fund	0	0
3.3 Dana Bagi Hasil Pajak dari Provinsi dan Pemerintah Daerah Lainnya/Tax Sharing Revenue from Provincial and Other Regional Governments	49 750 801 465,15	61 073 729 657,79
3.4 Dana Penyesuaian dan Otonomi Daerah/Regional Adjustment and Autonomy Fund	114 199 104 000,00	133 984 612 000,00
3.5 Bantuan Keuangan dari Provinsi atau Pemerintah Daerah Lainnya/Financial Assistance from Provincial or Other Regional Governments	7 440 000 000,00	13 440 000 000,00
3.6 Lainnya/Others	0	0
<b>Jumlah/Total</b>	<b>1 199 729 789 613,13</b>	<b>1 320 716 450 456,29</b>



Lanjutan Tabel/*Continued Table 2.4.1*

Jenis Pendapatan/ <i>Kind of Revenues</i>	2020	2021
(1)	(4)	(5)
<b>1. Pendapatan Asli Daerah (PAD)/<i>Regional Revenue</i></b>	<b>104 230 889 087,75</b>	<b>148 435 799 729,44</b>
1.1 Pajak Daerah/ <i>Regional Tax</i>	28 550 228 439,00	21 565 021 497,00
1.2 Retribusi Daerah/ <i>Regional Retribution</i>	3 246 657 439,00	5 190 021 497,00
1.3 Hasil Perusahaan Milik Daerah dan Pengelolaan Kekayaan Daerah yang Dipisahkan/ <i>Regional-Owned Company Revenue and Separated Management of Regional Wealth</i>	10 251 220 620,81	10 290 193 226,56
1.4 Lain-lain PAD yang Sah/ <i>Other Regional Revenue</i>	62 182 782 618,10	111 389 938 166,76
<b>2. Dana Perimbangan/<i>Balance Funds</i></b>	<b>849 187 935 970,00</b>	<b>976 394 912 645,00</b>
2.1 Bagi Hasil Pajak/ <i>Tax Sharing Revenue</i>	61 203 955 611,00	124 579 436 882,00
2.2 Bagi Hasil Bukan Pajak/Sumber Daya Alam/ <i>Non-Tax Sharing Revenue/Natural Resources</i>	40 466 991 252,00	85 410 052 236,00
2.3 Dana Alokasi Umum/ <i>General Allocation Fund</i>	569 633 516 000,00	559 821 528 000,00
2.4 Dana Alokasi Khusus/ <i>Special Allocation Fund</i>	177 883 473 107,00	206 583 895 527,00
<b>3. Lain-lain Pendapatan yang Sah/<i>Other Revenue</i></b>	<b>243 958 038 446,77</b>	<b>219 462 964 812,00</b>
3.1 Pendapatan Hibah/ <i>Grant</i>	4 449 000 000,00	4 500 000 000,00
3.2 Dana Darurat/ <i>Emergency Fund</i>	0	61 064 411 865,00
3.3 Dana Bagi Hasil Pajak dari Provinsi dan Pemerintah Daerah Lainnya/ <i>Tax Sharing Revenue from Provincial and Other Regional Governments</i>	54 127 432 490,05	110 968 396 000,00
3.4 Dana Penyesuaian dan Otonomi Daerah/ <i>Regional Adjustment and Autonomy Fund</i>	137 886 817 114,00	110 968 396 000,00
3.5 Bantuan Keuangan dari Provinsi atau Pemerintah Daerah Lainnya/ <i>Financial Assistance from Provincial or Other Regional Governments</i>	7 440 000 000,00	7 440 000 000,00
3.6 Lainnya/ <i>Others</i>	40 074 788 842,72	35 490 156 947,00
<b>Jumlah/<i>Total</i></b>	<b>1 197 376 863 504,52</b>	<b>1 344 293 677 186,44</b>

Catatan/Note: ...

Sumber/Source: Badan Keuangan Daerah Kabupaten Batang Hari/*Regional Finance Agency of Batang Hari Regency*

**Tabel**  
**Table** 2.4.2

**Realisasi Belanja Pemerintah Kabupaten Batang Hari  
Menurut Jenis Belanja (ribu rupiah), 2018–2021  
Actual Batang Hari Regency Government Expenditures by  
Kind of Expenditures (thousand rupiahs), 2018–2021**

Jenis Pendapatan Kind of Revenues	2018	2019
(1)	(2)	(3)
<b>1. Belanja Tidak Langsung/Indirect Expenditures</b>	<b>663 796 528 093,13</b>	<b>755 731 111 084,00</b>
1.1 Belanja Pegawai/Personnel Expenditures	419 122 822 970,00	472 825 589 939,00
1.2 Belanja Bunga/Interest Expenditures	0	0
1.3 Belanja Subsidi/Subsidies Expenditures	1 400 000 000,00	1 200 000 000,00
1.4 Belanja Hibah/Grant Expenditures	21 575 308 650,00	40 029 181 000,00
1.5 Belanja Bantuan Sosial/Social Aid Expenditures	29 526 597 178,00	38 528 353 037,00
1.6 Belanja Bagi Hasil/Sharing Fund Expenditure	0	0
1.7 Belanja Bantuan Keuangan/Financial Aids Expenditures	189 589 639 985,13	195 733 209 308,00
1.8 Belanja Tidak Terduga/Unpredicted Expenditures	2 582 159 310,00	7 414 777 800,00
<b>2. Belanja Langsung/Direct Expenditures</b>	<b>499 697 574 138,10</b>	<b>586 125 075 666,57</b>
2.1 Belanja Pegawai/Personnel Expenditures	81 933 776 800,00	83 492 723 966,00
2.2 Belanja Barang dan Jasa/Goods and Services Expenditures	269 557 015 167,90	251 513 547 947,75
2.3 Belanja Modal/Capital Expenditure	148 206 782 170,20	251 118 803 752,82
<b>Jumlah/Total</b>	<b>1 163 494 102 231,23</b>	<b>1 341 856 186 750,57</b>

Lanjutan Tabel/*Continued Table 2.4.2*

Jenis Pendapatan <i>Kind of Revenues</i>	2020	2021
(1)	(4)	(5)
<b>1. Belanja Tidak Langsung/<i>Indirect Expenditures</i></b>	<b>771 421 771 719,65</b>	<b>286 353 676 213,76</b>
1.1 Belanja Pegawai/ <i>Personnel Expenditures</i>	442 955 627 229,00	0
1.2 Belanja Bunga/ <i>Interest Expenditures</i>	0	0
1.3 Belanja Subsidi/ <i>Subsidies Expenditures</i>	800 000 000,00	1 200 000 000,00
1.4 Belanja Hibah/ <i>Grant Expenditures</i>	66 688 893 900,00	35 069 035 567,71
1.5 Belanja Bantuan Sosial/ <i>Social Aid Expenditures</i>	39 189 114 534,00	3 331 749 670,00
1.6 Belanja Bagi Hasil/ <i>Sharing Fund Expenditure</i>	0	0
1.7 Belanja Bantuan Keuangan/ <i>Financial Aids Expenditures</i>	177 267 263 187,65	239 838 570 410,35
1.8 Belanja Tidak Terduga/ <i>Unpredicted Expenditures</i>	44 520 872 869,00	6 914 320 565,70
<b>2. Belanja Langsung/<i>Direct Expenditures</i></b>	<b>425 523 724 814,19</b>	<b>967 845 926 311,72</b>
2.1 Belanja Pegawai/ <i>Personnel Expenditures</i>	90 155 060 904,00	450 999 020 480,00
2.2 Belanja Barang dan Jasa/ <i>Goods and Services Expenditures</i>	184 904 390 668,10	339 548 362 319,44
2.3 Belanja Modal/ <i>Capital Expenditure</i>	150 464 273 242,09	177 298 543 512,28
<b>Jumlah/<i>Total</i></b>	<b>1 196 945 496 533,84</b>	<b>1 254 199 602 525,48</b>

Catatan/*Note*: ...Sumber/*Source*: Badan Keuangan Daerah Kabupaten Batang Hari/*Regional Finance Agency of Batang Hari Regency*

03

**PENDUDUK DAN KETENAGAKERJAAN**  
*POPULATION AND EMPLOYMENT*


<https://batangharikab.bps.go.id>

# 03

## PENDUDUK DAN KETENAGAKERJAAN POPULATION AND EMPLOYMENT

*Penduduk*  
terbanyak berada  
di Kecamatan Muara Bulian  
sebesar **22,86%**

*Rasio*  
JENIS KELAMIN  
**104,9**



BEKERJA  
**95,74 %**

*Angkatan  
Kerja*

PENGANGGURAN  
**4,26 %**

**PENJELASAN TEKNIS**

**TECHNICAL NOTES**

1. Salah satu sumber data kependudukan adalah sensus penduduk yang dilaksanakan setiap sepuluh tahun sekali. Sensus penduduk telah dilaksanakan sebanyak tujuh kali sejak Indonesia merdeka, yaitu tahun 1961, 1971, 1980, 1990, 2000, 2010, dan 2020.
2. Keenam sensus penduduk sebelumnya dilaksanakan dengan menggunakan metode tradisional, yaitu mencatat setiap penduduk dari rumah ke rumah. Pertama kalinya dalam sejarah sensus penduduk di Indonesia, Sensus Penduduk 2020 (SP2020) menggunakan metode kombinasi yaitu dengan memanfaatkan data Administrasi Kependudukan (Admnduk) dari Direktorat Jenderal Kependudukan dan Pencatatan Sipil (Ditjen Dukcapil) Kementerian Dalam Negeri (Kemendagri) sebagai data dasar pelaksanaan SP2020. Hal ini dirancang dan dilaksanakan sebagai upaya untuk mewujudkan "SATU DATA KEPENDUDUKAN INDONESIA".
3. Cakupan penduduk pada SP2020 adalah seluruh penduduk yang tinggal di wilayah teritorial Indonesia, mencakup Warga Negara Indonesia (WNI) dan Warga Negara Asing (WNA) yang telah menetap atau berencana menetap di wilayah Indonesia

1. *One of the main source of demographic data is population census, which is conducted every ten years. Population Census has been conducted seven times since Indonesia's independence: 1961, 1971, 1980, 1990, 2000, 2010, and 2020.*
2. *The previous six population censuses were carried out using the traditional method, canvassing each person door-to-door. For the first time in the history of the population census in Indonesia, the 2020 Population Census (SP2020) used a combined method, that is utilizing Population Administration data managed by the Directorate General of Population and Civil Registration of the Ministry of Home Affairs as the basic data for the population census. This is designed and implemented as an effort to realize "ONE INDONESIAN POPULATION DATA"*
3. *The target for population coverage in Population Census 2020 is all residents who live in Indonesia's territory, including Indonesian citizens (WNI) and foreign citizens (WNA) who have stayed or plan to stay in Indonesian territory for at least one year. The Indonesian citizens who are covered also include those who are abroad, namely members of the Diplomatic Corps of the Republic of Indonesia and their families abroad and*

selama minimal satu tahun. WNI yang dicakup juga termasuk mereka yang berada di luar negeri, yaitu Anggota Korps Diplomatik Republik Indonesia beserta keluarganya di luar negeri dan Anggota TNI/POLRI beserta keluarganya yang sedang melakukan misi perdamaian di luar negeri.

4. Pengumpulan data dalam SP2020 dilakukan dengan berbagai moda yaitu Sensus Penduduk Online, Drop Off-Pick Up (DOPU) Kuesioner, dan wawancara. Adanya pandemi Coronavirus Disease (COVID-19) yang dihadapi dunia sejak awal 2020 mendorong banyak kantor statistik nasional (National Statistics Office–NSO) untuk melakukan penyesuaian tata kelola penyelenggaraan Sensus Penduduk, termasuk juga BPS. Pendataan penduduk semula direncanakan dengan wawancara dan membagi wilayah menjadi dua zona dengan mempertimbangkan ketersediaan akses internet, yaitu zona yang menggunakan kuesioner kertas (Paper and Pencil Interviewing, PAPI) dan zona yang menggunakan elektronik (Computer Assisted Personal Interviewing, CAPI). Dengan adanya tata kelola baru, pendataan penduduk dibagi menjadi tiga zona, yaitu Zona 1 DOPU, Zona 2 Non-DOPU, dan Zona 3 Wawancara.

*members of the TNI/POLRI and their families who are carrying out Peacekeeping Missions abroad.*

4. *Data collection in SP2020 is carried out in various modes, namely Online Population Census, Drop Off-Pick Up (DOPU) Questionnaires, and interviews. The existence of the Coronavirus Disease (COVID-19) pandemic facing the world since the beginning of 2020 has prompted many national statistical offices (NSO) to make adjustments to the governance of the implementation of the Population Census, including BPS-Statistics Indonesia. Population data collecting is originally planned by interviewing and dividing the area into two zones taking into account the availability of internet access, namely the zone that using paper questionnaires (Paper and Pencil Interviewing, PAPI) and the zone that using electronics (Computer Assisted Personal Interviewing, CAPI). With the adjusted business processes, population data collecting is divided into three zones, namely Zone 1 DOPU, Zone 2 Non-DOPU, and Zone 3 Interview.*
5. *The population of Indonesia are all people who live in Indonesia's territory, including Indonesian citizens and foreign citizens who have lived for one year or more or plan to stay in Indonesian territory for at least one year. In the previous census the time reference in the population concept was six months.*

5. Penduduk Indonesia adalah semua orang yang berdomisili di wilayah teritorial Indonesia, mencakup Warga Negara Indonesia (WNI) dan Warga Negara Asing (WNA) yang telah menetap selama satu tahun atau lebih atau berencana menetap di wilayah Indonesia selama minimal satu tahun. Pada sensus sebelumnya referensi waktu dalam konsep kependudukan adalah enam bulan. Perubahan ini didasari oleh UU No. 24 Tahun 2013 tentang Perubahan atas UU No. 23 Tahun 2006 tentang Administrasi Kependudukan pada Pasal 15.
6. Laju pertumbuhan penduduk per tahun adalah angka yang menunjukkan rata-rata tingkat penambahan penduduk per tahun dalam jangka waktu tertentu. Angka ini dinyatakan sebagai persentase dari penduduk dasar. Metode penghitungan laju pertumbuhan penduduk yang digunakan oleh BPS adalah metode geometrik.
7. Kepadatan penduduk adalah ukuran persebaran penduduk yang menunjukkan jumlah penduduk untuk setiap kilometer persegi luas wilayah.
8. Rasio jenis kelamin adalah perbandingan antara jumlah penduduk laki-laki dan jumlah penduduk perempuan pada suatu daerah dan waktu tertentu, yang biasanya dinyatakan dalam *This change is based on Law no. 24 of 2013 concerning Amendments to Law no. 23 of 2006 concerning Population Administration in Article 15.*
6. *Annual population growth rate is a number that shows the average rate of population growth per year in a certain period of time. This rate is a percentage of the basic population. The method used by Statistics Indonesia is the geometric method.*
7. *Population density is a measure of the distribution of the population which shows the total population for each square kilometer of area.*
8. *Sex ratio is the ratio between total male population and total female population in a certain area and at a certain time, which is usually stated in the number of male residents per 100 female.*
9. *Household is an individual or group of people living in a physical/census building unit or part of it and usually commit on a common provision for food and other essentials of living. Common provision for food means one organising daily needs for all of household members.*
10. *Household member are those who usually lives in a household regardless of their location at the time of enumeration.*
11. *Average household size is the average number of household members per household.*
12. *Lifetime migrant is a person whose province of residence at the time of*



- banyaknya penduduk laki-laki per 100 perempuan.
9. Rumah tangga adalah seseorang atau sekelompok orang yang mendiami sebagian atau seluruh bangunan fisik/sensus dan biasanya tinggal bersama serta pengelolaan makan dari satu dapur. Yang dimaksud makan dari satu dapur adalah jika pengurusan kebutuhan sehari-harinya dikelola bersama-sama menjadi satu.
  10. Anggota rumah tangga adalah semua orang yang biasanya bertempat tinggal di suatu rumah tangga, baik yang berada di rumah pada waktu pencacahan maupun yang sementara tidak ada.
  11. Rata-rata anggota rumah tangga adalah angka yang menunjukkan rata-rata jumlah anggota rumah tangga per rumah tangga.
  12. Migran seumur hidup adalah penduduk yang pada saat pencacahan tinggal di provinsi yang berbeda dari provinsi tempat lahirnya.
  13. Migran risen adalah penduduk yang pada saat pencacahan tinggal di provinsi yang berbeda dari provinsi tempat tinggal lima tahun yang lalu.
  14. Sumber utama data ketenagakerjaan adalah Survei Angkatan Kerja Nasional (Sakernas). Survei ini khusus dirancang untuk mengumpulkan informasi/data ketenagakerjaan.
- enumeration differs from his/her province of birth.*
13. *Recent migrant is a person whose province of residence at the time of enumeration differs from his/her province of residence 5 years ago.*
  14. *The main source of employment data is National Labour Force Survey (Sakernas). This survey is specifically designed to collect information on labour force statistics. Previously, the collection of such data was integrated with other surveys, such as National Socioeconomic Survey (Susenas), Population Census (SP), and Intercensal Population Survey (SUPAS). The first Sakernas was conducted in 1976, then conducted annually during the period 1977–1978. During 1986–1993, Sakernas was conducted quarterly in all provinces in Indonesia, only since 1994 until 2001 Sakernas was conducted yearly, every August of the year. During the period 2002–2004, besides a yearly Sakernas, BPS also conducted a quarterly Sakernas. During the period 2005–2010, Sakernas has been conducted in semester period, i.e. February (First Semester) and August (Second Semester). During 2011–2014, Sakernas is conducted on a quarterly basis ie: February (First Quarter), May (Second Quarter), August (Third Quarter), and November (Fourth Quarter). A Quarterly Sakernas is aimed to monitor the prompt indicators of*

Pada beberapa survei sebelumnya, pengumpulan data ketenagakerjaan dipadukan dalam kegiatan lainnya, seperti Survei Sosial Ekonomi Nasional (Susenas), Sensus Penduduk (SP), dan Survei Penduduk Antarsensus (SUPAS). Sakernas pertama kali diselenggarakan pada tahun 1976, kemudian dilanjutkan pada tahun 1977 dan 1978. Pada tahun 1986–1993, Sakernas diselenggarakan secara triwulanan, sejak tahun 1994–2001, Sakernas dilaksanakan secara tahunan, yaitu setiap bulan Agustus. Pada tahun 2002–2004, di samping Sakernas Tahunan dilakukan pula Sakernas Triwulanan. Pada tahun 2005–2010, pengumpulan data Sakernas dilaksanakan secara semesteran pada Februari (Semester I) dan Agustus (Semester II). Tahun 2011–2014, Sakernas dilaksanakan Triwulanan, yaitu Februari (Triwulan I), Mei (Triwulan II), Agustus (Triwulan III), dan November (Triwulan IV). Sakernas Triwulanan ini dimaksudkan untuk memantau indikator ketenagakerjaan secara dini di Indonesia yang mengacu pada The Key Indicators of the Labour Market (KILM) yang direkomendasikan oleh The International Labour Organization (ILO). Mulai tahun 2015, pengumpulan data Sakernas dilaksanakan kembali

*Indonesian labour market which referred to The Key Indicators of the Labour Market (KILM) recommended by The International Labour Organization (ILO). Since 2015, the Sakernas has been conducted on biannual basis again, the first semester on February and the later semester on August.*

15. *Since Sakernas 2001, the concept of employment status and unemployment was revised. The employment status previously covered only 5 categories, but since 2001 two new categories of casual employee both in agriculture and non-agriculture sectors have been added. In addition, to adapt the ILO concept, the concept of unemployment was also extended. Unemployment covers population who were looking for work, population who were establishing a new business/firm/establishment, discouraged job seekers, and those who were not actively looking for work with the reason of already having job but not starting to work (future starter).*
16. *The results of Sakernas for first semester (February 2020) were presented at provincial level (sample size 75,000 households), while for the second semester (August 2020) were presented up to regency/municipal level (sample size 300,000 households). The response rate for August 2020 Sakernas was 100.76 percent. Starting from Sakernas August*

secara semesteran pada Februari (Semester I) dan Agustus (Semester II).

15. Sejak Sakernas 2001, konsep status pekerjaan dan pengangguran mengalami perluasan dan penyempurnaan. Status pekerjaan yang pada Sakernas 2000 hanya 5 kategori, mulai tahun 2001 ditambahkan kategori baru, yaitu: pekerja bebas di pertanian dan pekerja bebas di nonpertanian. Selain itu, dalam rangka menyesuaikan dengan konsep ILO, konsep pengangguran terbuka diperluas, yaitu di samping mencakup penduduk yang aktif mencari pekerjaan, mencakup pula kelompok penduduk yang sedang mempersiapkan usaha/pekerjaan baru, kelompok penduduk yang tidak mencari pekerjaan karena merasa tidak mungkin mendapatkan pekerjaan, serta kelompok penduduk yang tidak aktif mencari pekerjaan dengan alasan sudah mempunyai pekerjaan, tetapi belum mulai bekerja.
16. Hasil Sakernas Semester I (Februari 2020) disajikan sampai tingkat provinsi (jumlah sampel 75.000 rumah tangga). Sementara itu, Sakernas Semester II (Agustus 2020) disajikan sampai tingkat kabupaten/kota dengan jumlah sampel sebesar 300.000 rumah tangga. Tingkat pemasukan dokumen pada Sakernas

2020, the calculation of indicators uses a weighting of the population projection results of the Intercensal Population Survey (SUPAS) 2015.

17. Working age population is persons of 15 years and over.
18. Labor force or economically active are persons of 15 years and over, who in the previous week were working, temporarily absent from work but having jobs, and unemployment.
19. Working means an activity done by a person who worked intended to earn income by doing work or helping to do work at least one hour continuously during the reference week (including unpaid family worker/s for any economic activity).
20. Total working hours is the total hours spent by an employee to perform all jobs (excluding the time used for other activities which are not classified as work).
21. Industry is field of a person's activity or establishment. The classification of industries refers to the Indonesia Standard Industrial Classification (KBLI) in one digit.
22. Employment status is the status of a person at his place of work or establishment where he was employed.
23. Own-account worker is a person who works at her/his own risk without assisted by paid per mount worker or unpaid worker include technical job or skill job.
24. Employer assisted by temporary

Agustus 2020 sebesar 100,76 persen. Mulai Sakernas Agustus 2020, penghitungan indikator menggunakan penimbang hasil proyeksi penduduk Survei Penduduk Antar Sensus (SUPAS) 2015.

17. Penduduk usia kerja adalah penduduk yang berumur 15 tahun ke atas.
18. Angkatan kerja adalah penduduk usia kerja (15 tahun ke atas) yang bekerja, punya pekerjaan namun sementara tidak bekerja, dan pengangguran.
19. Bekerja adalah kegiatan ekonomi yang dilakukan oleh seseorang dengan maksud memperoleh atau membantu memperoleh pendapatan atau keuntungan dan lamanya bekerja paling sedikit 1 jam secara terus menerus dalam seminggu yang lalu (termasuk pekerja keluarga tanpa upah yang membantu dalam suatu usaha/kegiatan ekonomi).
20. Jumlah jam kerja seluruhnya adalah jumlah jam kerja yang digunakan untuk bekerja (tidak termasuk jam kerja istirahat resmi dan jam kerja yang digunakan untuk hal-hal di luar pekerjaan).
21. Lapangan usaha adalah bidang kegiatan dari pekerjaan/tempat bekerja di mana seseorang bekerja. Klasifikasi lapangan usaha mengikuti Klasifikasi Baku Lapangan Usaha Indonesia (KBLI) dalam 1 digit.
22. Status pekerjaan adalah

*worker/unpaid worker is a person who works at her/his own risk and assisted by temporary worker/unpaid worker.*

25. *Employer assisted by permanent worker/paid worker is a person who does his/her business at her/his own risk at least one assisted by paid permanent worker.*
26. *Employee is a person who work permanently for other people or institution/office/company and gains some money/cash or goods as wage/salary. Labor who have no permanent employer is not categorized as a laborer/worker/employee but casual worker. A laborers in general is considered to have a permanent employer if he has the same employer during the past month. If the employer is an institution, more than one employer is allowed.*

- kedudukan seseorang dalam unit usaha/kegiatan dalam melakukan pekerjaan.
23. Berusaha sendiri adalah bekerja atau berusaha dengan menanggung risiko secara ekonomis, yaitu dengan tidak kembalinya ongkos produksi yang telah dikeluarkan dalam rangka usahanya tersebut, serta tidak menggunakan pekerja dibayar maupun pekerja tak dibayar, termasuk yang sifat pekerjaannya memerlukan teknologi atau keahlian khusus.
  24. Berusaha dibantu buruh tidak tetap/buruh tak dibayar adalah bekerja atau berusaha atas risiko sendiri, dan menggunakan buruh/pekerja tak dibayar dan atau buruh/pekerja tidak tetap.
  25. Berusaha dibantu buruh tetap/buruh dibayar adalah bekerja atau berusaha atas risiko sendiri, dan menggunakan buruh/pekerja dibayar dan atau buruh/pekerja tetap.
  26. Buruh/Karyawan/Pegawai adalah seseorang yang bekerja pada orang lain atau instansi/kantor/perusahaan secara tetap dengan menerima upah/gaji, baik berupa uang maupun barang. Buruh yang tidak mempunyai majikan tetap tidak digolongkan sebagai buruh/karyawan/pegawai, tetapi sebagai pekerja bebas. Seseorang dianggap memiliki majikan tetap jika memiliki satu majikan (orang/rumah tangga) yang sama
  27. *Casual Worker is a person who does not work permanently for other people/employer/institution (more than one employer during the last one month) which includes agricultural or non agricultural sector either home industry or not home industry based on remuneration paid with money or goods, and based on daily or contract payment system.*
  28. *Agricultural: industry covers food-based agricultural, plantation, forestry, breeding, fishery, including agricultural services.*

- dalam sebulan terakhir. Apabila majikannya instansi/lembaga, boleh lebih dari satu.
27. Pekerja Bebas adalah seseorang yang bekerja pada orang lain/ majikan/institusi yang tidak tetap (lebih dari satu majikan dalam sebulan terakhir) yang mencakup pertanian maupun nonpertanian, baik berupa usaha rumah tangga maupun bukan usaha rumah tangga atas dasar balas jasa dengan menerima upah atau imbalan, baik berupa uang maupun barang, dan baik dengan sistem pembayaran harian maupun borongan. Usaha pertanian meliputi: pertanian tanaman pangan, perkebunan, kehutanan, peternakan, perikanan dan perburuan, termasuk jasa pertanian.
  28. Usaha nonpertanian meliputi: usaha di sektor pertambangan, sektor industri, sektor listrik, gas dan air, sektor konstruksi/ bangunan, sektor perdagangan, sektor angkutan, pergudangan dan komunikasi, sektor keuangan, asuransi, usaha persewaan bangunan, tanah dan jasa perusahaan, sektor jasa kemasyarakatan, sosial dan perorangan.
  29. Pekerja keluarga/tak dibayar adalah seseorang yang bekerja membantu orang lain yang berusaha dengan tidak mendapat upah/gaji, baik berupa uang maupun barang.
  29. *Non-agricultural: industry covers industries in mining, electricity, gas, water, building construction, trade, transportation, warehousing and communication, financial, insurance, property leasing and services industry, public services, social and individual services.*
  30. *Unpaid/contributing family worker is a person who works for other people without pay in cash or goods.*
  31. *Indonesian Overseas Workers (TKI) data were collected by a technical unit in the National Authority for the Placement and Protection of Indonesian Overseas Workers (BNP2TKI). The technical implementation unit referred to above is the Indonesian Overseas Worker Service and Placement Center. Every month, this technical unit are reported the data to the Centre for Research and Information.*

30. Data Tenaga Kerja Indonesia (TKI) dikumpulkan oleh Unit Pelaksana Teknis (UPT) Badan Nasional Penempatan dan Perlindungan Tenaga Kerja Indonesia (BNP2TKI). UPT yang dimaksud di atas yaitu Balai Pelayanan Penempatan dan Perlindungan Tenaga Kerja Indonesia (BP3TKI). Setiap bulan, UPT melaporkan data TKI ke Pusat Penelitian dan Informasi.
31. Mulai tahun 2017, sumber utama data upah berasal dari hasil Survei Angkatan Kerja Nasional (Sakernas). Hal ini berbeda dengan tahun-tahun sebelumnya dimana sumber

<https://batangharikab.bps.go.id>

**ULASAN**

Tujuan utama pembangunan adalah meningkatkan kesejahteraan rakyat. Sasaran ini tidak mungkin tercapai apabila pemerintah tidak dapat memecahkan masalah kependudukan, seperti besarnya jumlah penduduk serta tidak meratanya penyebaran penduduk di Indonesia. Berbagai usaha untuk menekan laju pertumbuhan penduduk yang tinggi telah dilakukan oleh pemerintah melalui berbagai program seperti Program Keluarga Berencana (KB) yang dimulai awal tahun 1970-an.

Jumlah penduduk Kabupaten Batang Hari tahun 2021 adalah sebanyak 306.718 jiwa. Jumlah penduduk tertinggi adalah di Kecamatan Muara Bulian, sedangkan yang terendah adalah di Kecamatan Maro Sebo Ilir.

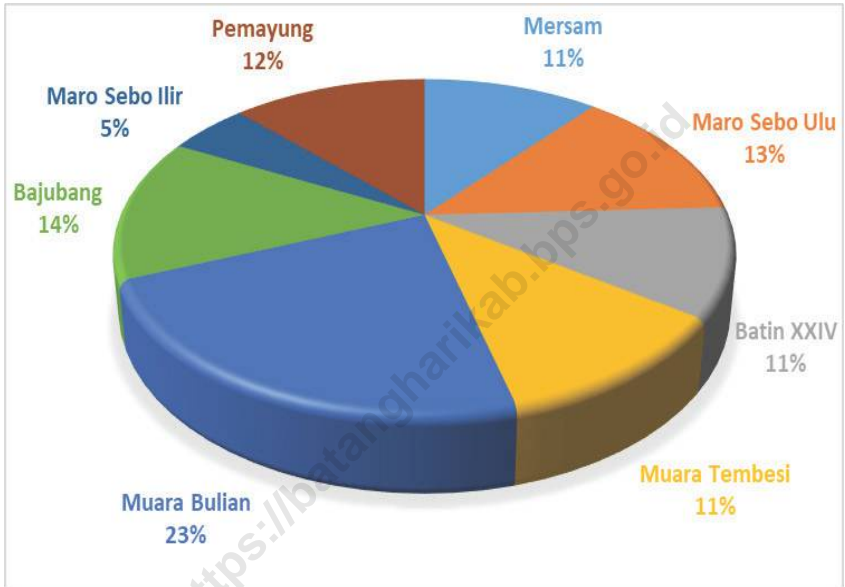
**DESCRIPTION**

*The main goal of development in Indonesia is to improve the welfare status of the people. This goal could be accomplished if the government programmes could solve the Indonesian population problems, such as the big number of population and the unequal population distribution in Indonesia. Several efforts to push down the high of population growth rate has also been done by implementing family planning programs since the early 1970s.*

*The population of Batang Hari Regency in 2021 was 306.718 people. The highest population was in Muara Bulian District, while the lowest was in Maro Sebo Ilir District.*



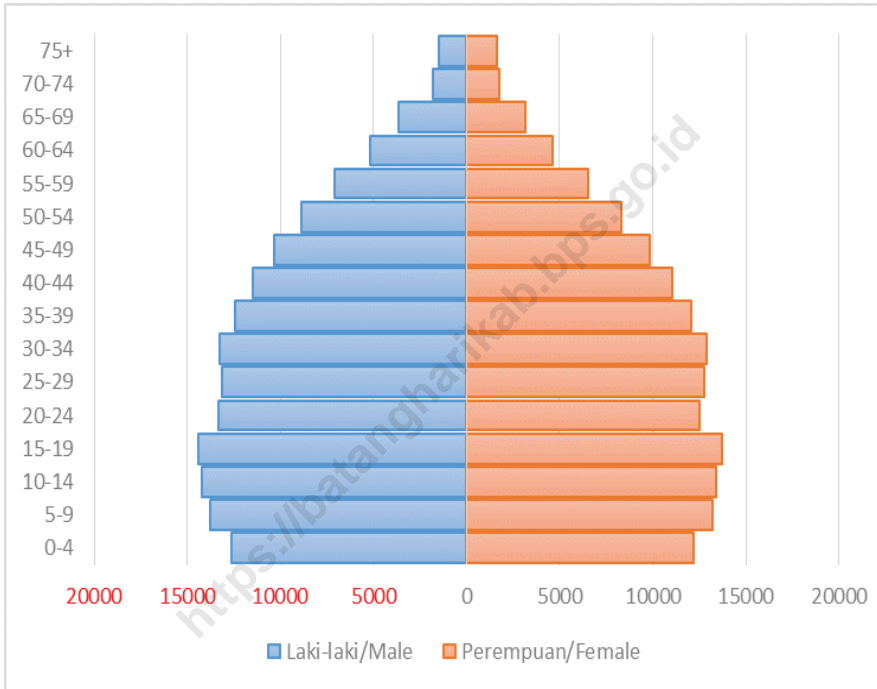
Gambar 3.1 Penduduk menurut Kecamatan (%), 2021  
Figures 3.1 Population according to Subdistrict (%), 2021



Catatan/Note: -  
Sumber/Source: Hasil SP2020 (September)/The result of the 2020 Population Census (September)

Gambar 3.2  
Figures

**Piramida Penduduk Kabupaten Batang Hari, 2021**  
**Batang Hari Population Pyramid, 2021**



Catatan/Note: -  
Sumber/Source: Hasil SP2020 (September)/The result of the 2020 Population Census (September)

### 3.1 PENDUDUK POPULATION

Tabel  
Table 3.1.1

**Penduduk, Laju Pertumbuhan Penduduk, Distribusi Persentase Penduduk, Kepadatan Penduduk, dan Rasio Jenis Kelamin Penduduk Menurut Kecamatan di Kabupaten Batang Hari, 2020 dan 2021**  
*Population, Population Growth Rate, Percentage Distribution of Population, Population Density, and Population Sex Ratio by Subdistrict in Batang Hari Regency, 2020 and 2021*

Kecamatan Subdistrict	Penduduk (ribu) Population (thousand)		Laju Pertumbuhan Penduduk per Tahun Annual Population Growth Rate (%)	
	2020	2021	2010-2020	2020-2021
(1)	(2)	(3)	(4)	(5)
Mersam	33 246	33 822	2,26	1,30
Maro Sebo Ulu	39 588	40 546	2,95	1,81
Batin XXIV	31 749	32 271	2,17	1,23
Muara Tembesi	33 894	34 441	2,19	1,21
Muara Bulian	68 960	70 107	1,70	1,24
Bajubang	41 957	42 450	1,64	0,88
Maro Sebo Ilir	15 321	15 492	2,16	0,84
Pemayang	36 985	37 589	2,18	1,22
<b>Batang Hari</b>	<b>301 700</b>	<b>306 718</b>	<b>2,18</b>	<b>1,24</b>

Lanjutan Tabel/*Continued Table* 3.1.1

Kecamatan Subdistrict	Persentase Penduduk Percentage of Total Population		Kepadatan Penduduk per Km <sup>2</sup> Population Density per sq.km		Rasio Jenis Kelamin Penduduk Population Sex Ratio	
	2020	2021	2020	2021	2020	2021
(1)	(6)	(7)	(8)	(9)	(10)	(11)
Mersam	11,02	11,03	41	42	105,51	105,99
Maro Sebo Ulu	13,12	13,22	44	45	106,40	107,05
Batin XXIV	10,52	10,52	35	36	104,07	103,95
Muara Tembesi	11,23	11,23	81	82	103,07	103,40
Muara Bulian	22,86	22,86	165	168	104,82	105,08
Bajubang	13,91	13,84	35	35	107,29	106,99
Maro Sebo Ilir	5,08	5,05	119	120	107,43	107,31
Pemayung	12,26	12,26	36	37	103,19	103,35
<b>Batang Hari</b>	<b>100,00</b>	<b>100,00</b>	<b>52</b>	<b>53</b>	<b>105,09</b>	<b>104,90</b>

Catatan/Note:

....

Sumber/Source:

BPS dan Kementerian Dalam Negeri/BPS-Statistics Indonesia and Ministry of Home Affairs

Tabel  
Table 3.1.2

**Jumlah Penduduk Menurut Kelompok Umur dan Jenis Kelamin di Kabupaten Batang Hari, 2021**  
**Population by Age Groups and Sex in Batang Hari Regency, 2021**

Kelompok Umur Age Groups	Jenis Kelamin/Sex		
	Laki-Laki Male	Perempuan Female	Jumlah Total
(1)	(2)	(3)	(4)
0-4	12 591	12 179	24 770
5-9	13 787	13 212	26 999
10-14	14 201	13 407	27 608
15-19	14 403	13 717	28 120
20-24	13 301	12 482	25 783
25-29	13 144	12 738	25 882
30-34	13 270	12 886	26 156
35-39	12 461	12 088	24 549
40-44	11 479	11 077	22 556
45-49	10 314	9 851	20 165
50-54	8 880	8 300	17 180
55-59	7 089	6 557	13 646
60-64	5 199	4 632	9 831
65-69	3 673	3 143	6 816
70-74	1 783	1 777	3 560
75+	1 463	1 634	3 097
<b>Batang Hari</b>	<b>157 038</b>	<b>149 680</b>	<b>306 718</b>

Catatan/Note: ...  
 Sumber/Source: BPS/BPS-Statistics Indonesia

**3.2 KETENAGAKERJAAN  
EMPLOYMENT**

**Tabel 3.2.1 Jumlah Penduduk Berumur 15 Tahun Keatas Menurut Jenis Kegiatan Selama Seminggu yang Lalu dan Jenis Kelamin di Kabupaten Batang Hari, 2020-2021**  
*Population Aged 15 Years and Over by Type of Activity During The Previous Week and Sex in Batang Hari Regency, 2020-2021*

Kegiatan Utama <i>Main Activity</i>	2020		
	Jenis Kelamin/Sex		
	Laki-Laki <i>Male</i>	Perempuan <i>Female</i>	Jumlah <i>Total</i>
(1)	(2)	(3)	(4)
<b>Angkatan Kerja</b> <i>Economically Active</i>	87 238	46 971	134 209
Bekerja/ <i>Working</i>	83 538	44 736	128 274
Pengangguran Terbuka <i>Unemployment</i>	3 700	2 235	5 935
<b>Bukan Angkatan Kerja</b> <i>Economically Inactive</i>	14 811	51 246	66 057
Sekolah/ <i>Attending School</i>	8 346	11 253	19 599
Mengurus Rumah Tangga <i>Housekeeping</i>	1 858	36 234	38 092
Lainnya/ <i>Others</i>	4 607	3 759	8 366
<b>Jumlah/Total</b>	<b>102 049</b>	<b>98 217</b>	<b>200 266</b>

Lanjutan Tabel/Continued Table 3.2.1

Kegiatan Utama Main Activity	2021		
	Jenis Kelamin/Sex		
	Laki-Laki Male	Perempuan Female	Jumlah Total
(1)	(2)	(3)	(4)
<b>Angkatan Kerja</b> <b>Economically Active</b>	87 594	50 924	138 518
Bekerja/Working	84 037	48 574	132 611
Pengangguran Terbuka Unemployment	3 557	2 350	5 907
<b>Bukan Angkatan Kerja</b> <b>Economically Inactive</b>	15 169	47 610	62 779
Sekolah/Attending School	6 683	8 808	15 491
Mengurus Rumah Tangga Housekeeping	2 203	33 018	35 221
Lainnya/Others	6 283	5 784	12 067
<b>Jumlah/Total</b>	<b>102 763</b>	<b>98 534</b>	<b>201 297</b>

Catatan/Note:

Sumber/Source: BPS, Survei Angkatan Kerja Nasional (Sakernas) Agustus/BPS-Statistics Indonesia, August National Labor Force Survey

Tabel  
 Table 3.2.2

**Penduduk Berumur 15 Tahun ke Atas Menurut Pendidikan Tertinggi yang Ditamatkan dan Jenis Kegiatan Selama Seminggu yang Lalu di Kabupaten Batang Hari, 2020-2021**
***Population 15 Years of Age and Over by Educational Attainment and Type of Activity During the Previous Week in Batang Hari Regency, 2020-2021***

Pendidikan Tertinggi yang Ditamatkan <sup>1</sup> <i>Educational Attainment<sup>1</sup></i>	2020			
	Angkatan Kerja/Economically Active			Persentase Bekerja terhadap Angkatan Kerja <i>Percentage of Working to Economically Active</i>
	Bekerja Working	Pengangguran <sup>2</sup> <i>Unemployment<sup>2</sup></i>	Jumlah Angkatan Kerja <i>Total of Economically Active</i>	
(1)	(2)	(3)	(4)	(5)
0	57 474	1 555	59 029	97,37
1	25 789	1 171	26 960	95,66
2	32 009	2 721	34 730	92,17
3	13 002	488	13 490	96,38
<b>Jumlah/Total</b>	<b>128 274</b>	<b>5 935</b>	<b>134 209</b>	<b>95,58</b>

Catatan/Note:

- <sup>1</sup> 0. ≤ Sekolah Dasar (SD)/≤ *Primary School*
1. Sekolah Menengah Pertama/*Junior High School*
2. Sekolah Menengah Atas/*Senior High School*
3. Perguruan Tinggi/*Collage*
- <sup>2</sup> 1. Mencari pekerjaan/*Looking for work*
2. Mempersiapkan usaha/*Establishing a new business/firm*
3. Merasa tidak mungkin mendapat pekerjaan/*Hopeless of job*
4. Sudah punya pekerjaan tetapi belum mulai bekerja/*Have a job in future start*



Lanjutan Tabel/Continued Table 3.2.2

Pendidikan Tertinggi yang Ditamatkan <sup>1</sup> <i>Educational Attainment<sup>1</sup></i>	2021			Persentase Bekerja terhadap Angkatan Kerja <i>Percentage of Working to Economically Active</i>
	Angkatan Kerja/Economically Active			
	Bekerja Working	Pengangguran <sup>2</sup> <i>Unemployment<sup>2</sup></i>	Jumlah Angkatan Kerja <i>Total of Economically Active</i>	
(1)	(2)	(3)	(4)	(5)
0	60 723	1 001	61 724	98,38
1	22 363	742	23 105	96,79
2	35 153	3 441	38 594	91,08
3	14 372	723	15 095	95,21
<b>Jumlah/Total</b>	<b>132 611</b>	<b>5 907</b>	<b>138 518</b>	<b>95,74</b>

Catatan/Note:

- <sup>1</sup> 0. ≤ Sekolah Dasar (SD)/≤ *Primary School*
1. Sekolah Menengah Pertama/*Junior High School*
2. Sekolah Menengah Atas/*Senior High School*
3. Perguruan Tinggi/*Collage*
- <sup>2</sup> 1. Mencari pekerjaan/*Looking for work*
2. Mempersiapkan usaha/*Establishing a new business/firm*
3. Merasa tidak mungkin mendapat pekerjaan/*Hopeless of job*
4. Sudah punya pekerjaan tetapi belum mulai bekerja/*Have a job in future start*

Sumber/Source:

BPS, Survei Angkatan Kerja Nasional (Sakernas) Agustus/BPS-Statistics Indonesia, August National Labor Force Survey

Tabel  
Table 3.2.3

**Penduduk Berumur 15 Tahun Ke Atas yang Bekerja Selama Seminggu yang Lalu Menurut Status Pekerjaan Utama dan Jenis Kelamin di Kabupaten Batang Hari, 2020-2021**  
*Population 15 Years of Age and Over who Worked During The Previous Week by Main Employment Status and Sex in Batang Hari Regency, 2020-2021*

Status Pekerjaan Utama <i>Main Employment Status</i>	2020		Jumlah <i>Total</i>
	Laki-Laki <i>Male</i>	Perempuan <i>Female</i>	
(1)	(2)	(3)	(4)
Berusaha sendiri <i>Own account worker</i>	22 804	10 489	33 293
Berusaha dibantu buruh tidak tetap/buruh tidak dibayar <i>Employer assisted by temporary worker/unpaid worker</i>	10 800	4 095	14 895
Berusaha dibantu buruh tetap/buruh dibayar <i>Employer assisted by permanent worker/paid worker</i>	2 730	246	2 976
Buruh/Karyawan/Pegawai/ <i>Employee</i>	32 041	14 443	46 484
Pekerja bebas <i>Casual worker</i>	11 275	1 886	13 161
Pekerja keluarga/tak dibayar <i>Family worker/unpaid worker</i>	3 888	13 577	17 465
<b>Jumlah/Total</b>	<b>83 538</b>	<b>44 736</b>	<b>128 274</b>

Lanjutan Tabel/Continued Table 3.2.3

Status Pekerjaan Utama <i>Main Employment Status</i>	2021		
	Laki-Laki <i>Male</i>	Perempuan <i>Female</i>	Jumlah <i>Total</i>
(1)	(2)	(3)	(4)
Berusaha sendiri <i>Own account worker</i>	21 251	12 573	33 824
Berusaha dibantu buruh tidak tetap/buruh tidak dibayar <i>Employer assisted by temporary worker/unpaid worker</i>	12 280	5 045	17 325
Berusaha dibantu buruh tetap/buruh dibayar <i>Employer assisted by permanent worker/paid worker</i>	3 290	749	4 039
Buruh/Karyawan/Pegawai/ <i>Employee</i>	34 066	15 919	49 985
Pekerja bebas <i>Casual worker</i>	8 460	1 563	10 023
Pekerja keluarga/tak dibayar <i>Family worker/unpaid worker</i>	4 690	12 725	17 415
<b>Jumlah/Total</b>	<b>84 037</b>	<b>48 574</b>	<b>132 511</b>

Catatan/Note:

...

Sumber/Source:

BPS, Survei Angkatan Kerja Nasional (Sakernas) Agustus/BPS-Statistics Indonesia, August National Labor Force Survey

Tabel 3.2.4  
Table

**Jumlah Pencari Kerja yang Terdaftar Menurut Tingkat Pendidikan Tertinggi yang Ditamatkan di Kabupaten Batang Hari, 2021**  
*Number of Job Seekers Registered According to the Highest Qualified Education Level in Batang Hari Regency, 2021*

Pendidikan Tertinggi yang Ditamatkan <i>Educational Attainment</i>	Jenis Kelamin/Sex		Jumlah Total
	Laki-Laki <i>Male</i>	Perempuan <i>Female</i>	
(1)	(2)	(3)	(4)
Tidak/Belum Pernah Sekolah/ <i>Never been to school</i>	0	0	0
Tidak/ Belum Tamat SD/ <i>Not finished elementary school</i>	0	0	0
Sekolah dasar/ <i>elementary school</i>	18	3	21
SMP/ <i>Junior High School</i>	26	3	29
SMA/ <i>Senior High School</i>	300	100	400
SMK/ <i>Vocational School</i>	302	140	442
DI/II/III <i>Academy</i>	26	62	88
Universitas/ <i>University</i>	153	138	291
<b>Jumlah/Total</b>	<b>825</b>	<b>446</b>	<b>1 271</b>
<b>2020</b>	<b>534</b>	<b>351</b>	<b>885</b>

Catatan/Note:

Sumber/Source: Dinas Tenaga Kerja dan Transmigrasi Kabupaten Batang Hari/ *Office of Manpower and Transmigration Batang Hari Regency*

Tabel  
Table 3.2.5

**Jumlah Pencari Kerja yang Terdaftar dan Ditempatkan Menurut Tingkat Pendidikan Tertinggi yang Ditamatkan di Kabupaten Batang Hari, 2021**  
**Number of Job Seekers Registered and Placed According to the Highest Qualified Education Level in Batang Hari Regency, 2021**

Pendidikan Tertinggi yang Ditamatkan Educational Attainment	Terdaftar/Registered		Ditempatkan/Placed	
	Laki-Laki Male	Perempuan Female	Laki-Laki Male	Perempuan Female
(1)	(2)	(3)	(4)	(5)
Tidak/Belum Pernah Sekolah/ Never been to school	0	0	0	0
Tidak/ Belum Tamat SD/ Not finished elementary school	0	0	0	0
Sekolah dasar/ elementary school	18	3	18	0
SMP/ Junior High School	26	3	9	0
SMA/Senior High School	300	100	15	0
SMA/Vocational High School	302	140	0	0
DI/II/III Academy	26	62	0	0
Universitas/University	153	138	7	0
<b>Jumlah/Total</b>	<b>825</b>	<b>446</b>	<b>49</b>	<b>0</b>
<b>2020</b>	<b>534</b>	<b>351</b>	<b>31</b>	<b>41</b>

Catatan/Note:

Sumber/Source:

Dinas Tenaga Kerja dan Transmigrasi Kabupaten Batang Hari/ Office of Manpower and Transmigration Batang Hari Regency

Tabel  
Table 3.2.6

**Banyaknya Pendaftaran, Penempatan dan Permintaan  
Tenaga Kerja di Kabupaten Batang Hari, 2021**  
*Number of Registration, Placement and Demand for  
Manpower in Batang Hari Regency, 2021*

Bulan Month	Terdaftar/Registered		Ditempatkan/Placed		Permintaan/Demanded	
	Laki-Laki Male	Perempuan Female	Laki-Laki Male	Perempuan Female	Laki-Laki Male	Perempuan Female
(1)	(2)	(3)	(4)	(5)	(4)	(5)
Januari/January	74	32	0	0	0	0
Februari/February	24	25	0	0	0	0
Maret/March	39	17	0	0	0	0
April/April	38	6	0	0	0	0
Mei/May	38	16	0	0	0	0
Juni/June	66	31	3	0	3	0
Juli/July	38	25	46	0	46	0
Agustus/August	31	24	0	0	0	0
September/September	26	16	0	0	0	0
Oktober/October	20	11	0	0	0	0
November/November	115	49	0	0	0	0
Desember/December	315	194	0	0	0	0
<b>Jumlah/Total</b>	<b>825</b>	<b>446</b>	<b>49</b>	<b>0</b>	<b>49</b>	<b>0</b>
<b>2020</b>	<b>534</b>	<b>351</b>	<b>31</b>	<b>41</b>	<b>31</b>	<b>41</b>

Catatan/Note:

Sumber/Source: Dinas Tenaga Kerja dan Transmigrasi Kabupaten Batang Hari/ Office of Manpower and Transmigration Batang Hari Regency

Tabel  
Table 3.2.7

**Situasi Pencari Kerja Menurut Jenis Kelamin di Kabupaten  
Batang Hari, 2021**  
*Situation of Job Applicant by Sex in Batang Hari Regency,  
2021*

Uraian <i>Description</i>	Laki-Laki <i>Male</i>	Perempuan <i>Female</i>	Jumlah <i>Total</i>
(1)	(2)	(3)	(4)
Pencari Kerja yang Terdaftar/ <i>Registered Job Seekers</i>	825	446	1 271
Yang ditempatkan/ <i>Employed Job Seekers</i>	49	0	49
Yang Dihapuskan/ <i>What is omitted</i>	1	0	1
Pencari Kerja yang Belum ditempatkan/ <i>Job Seekers who have not been placed</i>	1	0	1
Sisa Lowongan Tahun lalu/ <i>Remaining Vacancies Last year</i>	0	0	0
Lowongan yang terdaftar/ <i>Registered vacancies</i>	0	0	0
Lowongan yang terpenuhi/ <i>Vacancies that are fulfilled</i>	49	0	49
Lowongan yang dihapuskan/ <i>Vacancies that are written off</i>	1	0	1
Lowongan yang belum terpenuhi/ <i>Unfulfilled vacancies</i>	49	0	49

Catatan/Note:

...

Sumber/Source:

Dinas Tenaga Kerja dan Transmigrasi/ *Office of Manpower and Transmigration Batang Hari Regency*

04

**SOSIAL DAN KESEJAHTERAAN RAKYAT  
SOCIAL AND WELFARE**

<https://batangharikab.bps.go.id>



# 04

## SOSIAL DAN KESEJAHTERAAN RAKYAT SOCIAL AND WELFARE

### Jumlah Gedung Sekolah

SEKOLAH MENENGAH  
PERTAMA (SMP)  
Negri/Swasta  
**60**

SEKOLAH MENENGAH  
ATAS/KEJURUAN  
(SMA/SMK)  
Negri/Swasta  
**28**

SEKOLAH DASAR (SD)  
Negri/Swasta  
**215**

PERGURUAN TINGGI  
**2**



### Jumlah Murid & Guru



GURU SD  
**2.190**

MURID SD  
**31.121**



GURU SMP  
**814**

MURID SMP  
**10.691**



GURU SMA/SMK  
**671**

MURID SMA  
**10.647**

**PENJELASAN TEKNIS**

1. Tidak/belum pernah sekolah adalah mereka yang tidak pernah atau belum pernah terdaftar dan tidak pernah atau belum pernah aktif mengikuti pendidikan di suatu jenjang pendidikan formal. Termasuk juga yang tamat/belum tamat taman kanak-kanak tetapi tidak melanjutkan ke sekolah dasar.
2. Masih bersekolah adalah mereka yang terdaftar dan aktif mengikuti pendidikan formal dan nonformal (Paket A, B, atau C), baik pendidikan dasar, menengah maupun pendidikan tinggi. Bagi mahasiswa yang sedang cuti dianggap masih bersekolah.
3. Tamat sekolah adalah menyelesaikan pelajaran yang ditandai dengan lulus ujian akhir pada kelas atau tingkat terakhir suatu jenjang pendidikan di sekolah negeri maupun swasta dengan mendapatkan tanda tamat belajar/ijazah. Seseorang yang belum mengikuti pelajaran pada kelas tertinggi tetapi telah mengikuti ujian akhir dan lulus dianggap tamat sekolah.
4. Dapat membaca dan menulis artinya dapat membaca dan menulis kata-kata/kalimat sederhana dengan suatu aksara tertentu.
5. Jalur Pendidikan di Indonesia terdiri atas 1) pendidikan formal, 2) pendidikan nonformal,

**TECHNICAL NOTES**

1. *Not/never attending school is someone who has never attended or never been registered in a formal education, such as primary, secondary, and tertiary education. Those who just completed kindergarten are considered as never attended school.*
2. *Attending school is someone who is currently attending primary, secondary, or tertiary education, including package A, package B, or package C. College student who postpones his/her study is considered as attending school.*
3. *Not attending school anymore is someone who had enrolled and participated in formal and non-formal education in the past including package A, package B, or package C, but currently does not attend school.*
4. *Completed particular level of education is someone who has completed particular level of education in private or public school and accepting graduation certificate. Someone who has never attended the highest grade but passed the final exam is considered as completed particular level of education.*
5. *Able to read and write is the ability to read and write at least a simple sentence in any letter of alphabets.*
6. *The Education System in Indonesia consists of 1) a formal education, 2) non-formal education, and*

dan 3) pendidikan informal yang ketiganya dapat saling melengkapi dan memperkaya (Undang-Undang No. 20 Tahun 2013 tentang Sistem Pendidikan Nasional).

6. Jenjang Pendidikan Formal terdiri atas pendidikan dasar, pendidikan menengah, dan pendidikan tinggi. Jenis pendidikan yang diajarkan mencakup pendidikan umum, kejuruan, akademik, profesi, vokasi, keagamaan, dan khusus. Pendidikan Dasar berbentuk Sekolah Dasar (SD) dan Madrasah Ibtidaiyah (MI) atau bentuk lain yang sederajat serta Sekolah Menengah Pertama (SMP) dan Madrasah Tsanawiyah (MTs), atau bentuk lain yang sederajat. b. Pendidikan Menengah berbentuk Sekolah Menengah Atas (SMA), Madrasah Aliyah (MA), Sekolah Menengah Kejuruan (SMK), dan Madrasah Aliyah Kejuruan (MAK), atau bentuk lain yang sederajat. c. Pendidikan Tinggi merupakan jenjang pendidikan setelah pendidikan menengah yang mencakup program pendidikan diploma, sarjana, magister, spesialis, dan doktor yang diselenggarakan oleh perguruan tinggi. Perguruan tinggi dapat berbentuk akademi, politeknik, sekolah tinggi, institut, atau universitas.

3) *informal education that all three can be complementary and enriching (Law No. 20 Year 2013 about The National Education System).*

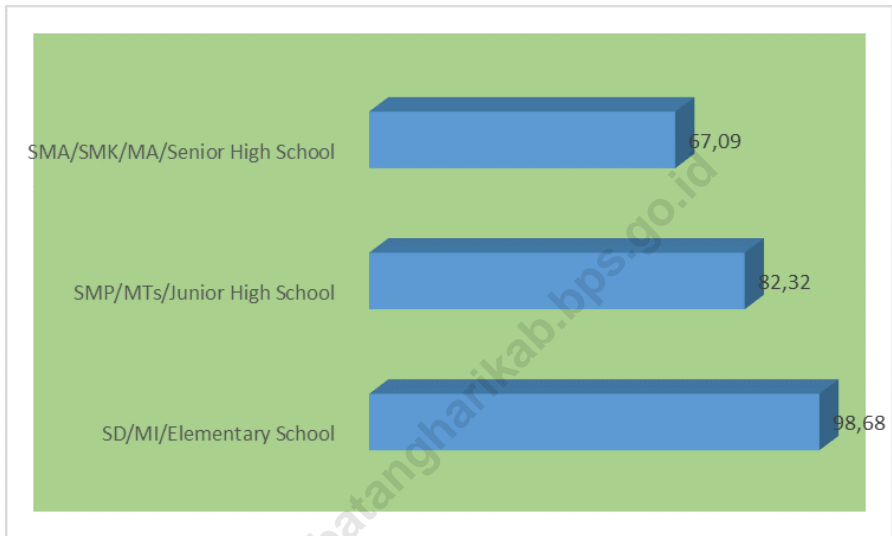
**ULASAN**

Pada tahun ajaran 2021/2022, di tingkat Sekolah Dasar (SD), jumlah sekolah bertambah 1 dibandingkan tahun ajaran 2020/2021. Jumlah murid dan jumlah guru mengalami penurunan dibandingkan tahun ajaran sebelumnya. Berbeda yang terjadi pada tingkat Sekolah Menengah Pertama (SMP), di mana jumlah jumlah guru dan jumlah murid pada TA 2021/2022 meningkat. Kondisi yang terjadi pada Sekolah Menengah Umum (SMU), jumlah guru dan murid mengalami peningkatan. Begitu pula dengan Sekolah Menengah Kejuruan (SMK), mengalami peningkatan jumlah murid dan guru mengalami peningkatan dibandingkan tahun ajaran 2020/2021.

**DESCRIPTION**

*In the 2021/2022 school year, at the elementary school (SD) level, the number of schools increased by 1 compared to the 2020/2021 school year. The number of students and the number of teachers has decreased compared to the previous school year. It was different at the junior high school (SMP) level, where the number of teachers and the number of students in the 2021/2022 academic year increased. Conditions that occur in Public Middle Schools (SMU), the number of teachers and students has increased. Likewise, Vocational High Schools (SMK), an increase in the number of students and teachers has increased compared to the 2020/2021 school year.*

**Gambar 4.1** Angka Partisipasi Murni (APM) Menurut Jenjang, 2021  
**Figures 4.1** Net Participation Rates by Education Level, 2021



Catatan/Note: -

Sumber/Source: BPS, Survei Sosial Ekonomi Nasional (Susenas)/BPS-Statistics Indonesia, National Socioeconomic Survey

**Gambar 4.2** **Persentase Penduduk Miskin (P0), 2013-2021**  
**Figures** **Percentage of poor Population, 2013-2021**



Catatan/Note: -

Sumber/Source: BPS, Survei Sosial Ekonomi Nasional (Susenas)/BPS-Statistics Indonesia, National Socioeconomic Survey

#### 4.1 PENDIDIKAN EDUCATION

**Tabel 4.1.1** Jumlah Sekolah, Guru, dan Murid Taman Kanak-Kanak (TK) di Bawah Kementerian Pendidikan dan Kebudayaan Menurut Kecamatan, 2020/2021 dan 2021/2022  
*Number of Schools, Teachers, and Pupils in Kindergarten Under The Ministry of Education and Culture by Subdistrict, 2020/2021 and 2021/2022*

Kecamatan Subdistrict	Sekolah/Schools					
	Negeri Public		Swasta Private		Jumlah Total	
	2020/2021	2021/2022	2020/2021	2021/2022	2020/2021	2021/2022
(1)	(2)	(3)	(4)	(5)	(6)	(7)
Mersam	1	1	13	14	14	15
Maro Sebo Ulu	1	1	17	18	18	19
Batin XXIV	1	1	16	16	17	17
Muara Tembesi	2	2	17	17	19	19
Muara Bulian	3	3	31	30	34	33
Bajubang	1	1	16	17	17	18
Maro Sebo Ilir	1	1	9	9	10	10
Pemayang	1	1	20	21	21	22
<b>Batang Hari</b>	<b>11</b>	<b>11</b>	<b>139</b>	<b>142</b>	<b>150</b>	<b>153</b>

Lanjutan Tabel/*Continued Table* 4.1.1

Kecamatan <i>Subdistrict</i>	Guru <sup>1</sup> / <i>Teachers</i> <sup>1</sup>					
	Negeri <i>Public</i>		Swasta <i>Private</i>		Jumlah <i>Total</i>	
	2020/2021	2021/2022	2020/2021	2021/2022	2020/2021	2021/2022
(1)	(8)	(9)	(10)	(11)	(12)	(13)
Mersam	8	7	56	62	64	69
Maro Sebo Ulu	6	7	64	70	70	77
Batin XXIV	8	8	64	74	72	82
Muara Tembesi	9	9	73	70	82	79
Muara Bullian	41	40	129	124	170	164
Bajubang	8	8	61	62	69	70
Maro Sebo Ilir	8	8	36	38	44	46
Pemayang	7	7	66	71	73	78
<b>Batang Hari</b>	<b>95</b>	<b>94</b>	<b>549</b>	<b>571</b>	<b>644</b>	<b>665</b>



Lanjutan Tabel/*Continued Table 4.1.1*

Kecamatan Subdistrict	Murid/Pupils					
	Negeri Public		Swasta Private		Jumlah Total	
	2020/2021	2021/2022	2020/2021	2021/2022	2020/2021	2021/2022
(1)	(14)	(15)	(16)	(17)	(18)	(19)
Mersam	76	95	596	530	672	625
Maro Sebo Ulu	51	60	754	750	805	810
Batin XXIV	63	63	573	600	636	663
Muara Tembesi	67	50	578	586	645	636
Muara Bulian	254	249	1 106	1 061	1 360	1 310
Bajubang	70	54	654	622	724	676
Maro Sebo Ilir	48	32	352	339	400	371
Pemayang	57	56	534	556	591	612
<b>Batang Hari</b>	<b>686</b>	<b>659</b>	<b>5 147</b>	<b>5 044</b>	<b>5 833</b>	<b>5 703</b>

Catatan/Note: <sup>1</sup> Jumlah guru termasuk kepala sekolah dan guru/*The total of teachers including headmaster and teacher*  
 Sumber/Source: Dinas Pendidikan dan Kebudayaan Kabupaten Batang Hari/*Education and Culture of Batang Hari Regency*

**Tabel**  
**Table** 4.1.2

**Jumlah Sekolah, Guru, dan Murid Raudatul Athfal (RA)  
di Bawah Kementerian Agama Menurut Kecamatan,  
2020/2021 dan 2021/2022**  
*Number of Schools, Teachers, and Students in Raudatul  
Athfal (RA) Under The Ministry of Religious Affairs by  
Subdistrict, 2020/2021 and 2021/2022*

Kecamatan Subdistrict	Sekolah/Schools		Guru/Teachers		Murid/Pupils	
	2020/2021	2021/2022	2020/2021	2021/2022	2020/2021	2021/2022
(1)	(2)	(3)	(4)	(5)	(6)	(7)
Mersam	-	-	-	-	-	-
Maro Sebo Ulu	-	-	-	-	-	-
Batin XXIV	4	4	15	16	146	149
Muara Tembesi	1	1	6	5	40	34
Muara Bulian	5	5	26	29	195	174
Bajubang	2	2	5	7	74	72
Maro Sebo Ilir	-	-	-	-	-	-
Pemayang	-	-	-	-	-	-
<b>Batang Hari</b>	<b>12</b>	<b>12</b>	<b>52</b>	<b>57</b>	<b>455</b>	<b>429</b>

Catatan/Note: -

Sumber/Source: Kementerian Agama, EMIS, Data semester ganjil/Ministry of Religious Affairs, EMIS, odd semester

**Tabel**  
**Table 4.1.3**

**Jumlah Sekolah, Guru, dan Murid Sekolah Dasar (SD)  
di Bawah Kementerian Pendidikan dan Kebudayaan  
Menurut Kecamatan, 2020/2021 dan 2021/2022**  
*Number of Schools, Teachers, and Pupils in Primary Schools  
Under The Ministry of Education and Culture by Subdistrict,  
2020/2021 and 2021/2022*

Kecamatan Subdistrict	Sekolah/Schools					
	Negeri Public		Swasta Private		Jumlah Total	
	2020/2021	2021/2022	2020/2021	2021/2022	2020/2021	2021/2022
(1)	(2)	(3)	(4)	(5)	(6)	(7)
Mersam	23	23	-	-	23	23
Maro Sebo Ulu	24	24	1	1	25	25
Batin XXIV	31	31	-	-	31	31
Muara Tembesi	25	25	1	2	26	27
Muara Bulian	36	36	4	4	40	40
Bajubang	28	28	3	3	31	31
Maro Sebo Ilir	10	10	1	1	11	11
Pemayang	27	27	-	-	27	27
<b>Batang Hari</b>	<b>204</b>	<b>204</b>	<b>10</b>	<b>11</b>	<b>214</b>	<b>215</b>

Lanjutan Tabel/*Continued Table* 4.1.3

Kecamatan <i>Subdistrict</i>	Guru <sup>1</sup> / <i>Teachers</i> <sup>1</sup>					
	Negeri <i>Public</i>		Swasta <i>Private</i>		Jumlah <i>Total</i>	
	2020/2021	2021/2022	2020/2021	2021/2022	2020/2021	2021/2022
(1)	(8)	(9)	(10)	(11)	(12)	(13)
Mersam	242	244	-	-	242	244
Maro Sebo Ulu	289	293	7	6	296	299
Batin XXIV	309	303	-	-	309	303
Muara Tembesi	274	279	9	15	283	294
Muara Bulian	445	439	41	48	486	487
Bajubang	300	303	46	48	346	351
Maro Sebo Ilir	101	112	9	9	110	121
Pemayang	325	310	-	-	325	310
<b>Batang Hari</b>	<b>2 285</b>	<b>2 283</b>	<b>112</b>	<b>126</b>	<b>2 397</b>	<b>2 409</b>

Lanjutan Tabel/Continued Table 4.1.3

Kecamatan Subdistrict	Murid/Pupils					
	Negeri Public		Swasta Private		Jumlah Total	
	2020/2021	2021/2022	2020/2021	2021/2022	2020/2021	2021/2022
(1)	(14)	(15)	(16)	(17)	(18)	(19)
Mersam	3 267	3 294	-	-	3 267	3 294
Maro Sebo Ulu	4 110	4 140	45	38	4 155	4 178
Batin XXIV	3 623	3 594	-	-	3 623	3 594
Muara Tembesi	4 019	3 866	49	156	4 068	4 022
Muara Bulian	5 689	5 570	669	735	6 358	6 305
Bajubang	3 624	3 555	948	917	4 572	4 472
Maro Sebo Ilir	1 507	1 463	175	271	1 682	1 734
Pemayang	3 987	3 879	-	-	3 987	3 879
<b>Batang Hari</b>	<b>29 826</b>	<b>29 361</b>	<b>1 886</b>	<b>2 117</b>	<b>31 712</b>	<b>31 478</b>

Catatan/Note: <sup>1</sup> Jumlah guru termasuk kepala sekolah dan guru/The total of teachers including headmaster and teacher  
 Sumber/Source: Kementerian Pendidikan dan Kebudayaan, Sistem Data Pokok Pendidikan, data semester ganjil/ Ministry of Educations and Culture, Basic Education Data System, odd semester

**Tabel**  
**Table** 4.1.4

**Jumlah Sekolah, Guru, dan Murid Madrasah Ibtidaiyah (MI) di Bawah Kementerian Agama Menurut Kecamatan Menurut Kecamatan, 2020/2021 dan 2021/2022**  
**Number of Schools, Teachers, and Pupils in Madrasah Ibtidaiyah (MI) Under The Ministry of Religious Affairs by Subdistrict, 2020/2021 and 2021/2022**

Kecamatan Subdistrict	Sekolah/Schools					
	Negeri Public		Swasta Private		Jumlah Total	
	2020/2021	2021/2022	2020/2021	2021/2022	2020/2021	2021/2022
(1)	(2)	(3)	(4)	(5)	(6)	(7)
Mersam	2	2	-	-	2	2
Maro Sebo Ulu	-	-	1	1	1	1
Batin XXIV	-	-	1	1	1	1
Muara Tembesi	-	-	1	1	1	1
Muara Bulian	2	2	3	3	5	5
Bajubang	-	-	2	2	2	2
Maro Sebo Ilir	-	-	-	-	-	-
Pemayang	-	-	-	-	-	-
<b>Batang Hari</b>	<b>4</b>	<b>4</b>	<b>8</b>	<b>8</b>	<b>12</b>	<b>12</b>

Lanjutan Tabel/Continued Table 4.1.4

Kecamatan Subdistrict	Guru <sup>1</sup> /Teachers <sup>1</sup>					
	Negeri Public		Swasta Private		Jumlah Total	
	2020/2021	2021/2022	2020/2021	2021/2022	2020/2021	2021/2022
(1)	(8)	(9)	(10)	(11)	(12)	(13)
Mersam	33	45	-	-	33	45
Maro Sebo Ulu	-	-	11	11	11	11
Batin XXIV	-	-	8	10	8	10
Muara Tembesi	-	-	10	14	10	14
Muara Bulian	39	53	29	32	68	85
Bajubang	-	-	20	23	20	23
Maro Sebo Ilir	-	-	-	-	-	-
Pemayang	-	-	-	-	-	-
<b>Batang Hari</b>	<b>72</b>	<b>98</b>	<b>78</b>	<b>90</b>	<b>150</b>	<b>188</b>

Lanjutan Tabel/*Continued Table 4.1.4*

Kecamatan <i>Subdistrict</i>	Murid/ <i>Pupils</i>					
	Negeri <i>Public</i>		Swasta <i>Private</i>		Jumlah <i>Total</i>	
	2020/2021	2021/2022	2020/2021	2021/2022	2020/2021	2021/2022
(1)	(14)	(15)	(16)	(17)	(18)	(19)
Mersam	295	298	-	-	295	298
Maro Sebo Ulu	-	-	117	139	117	139
Batin XXIV	-	-	41	36	41	36
Muara Tembesi	-	-	67	79	67	79
Muara Bulian	501	517	323	315	824	832
Bajubang	-	-	113	102	113	102
Maro Sebo Ilir	-	-	-	-	-	-
Pemayang	-	-	-	-	-	-
<b>Batang Hari</b>	<b>796</b>	<b>815</b>	<b>661</b>	<b>671</b>	<b>1 457</b>	<b>1 486</b>

Catatan/*Note*: -Sumber/*Source*: Kementerian Agama, EMIS, Data semester ganjil/*Ministry of Religious Affairs, EMIS, odd semester*



**Tabel**  
**Table 4.1.5**

**Jumlah Sekolah, Guru, dan Murid Sekolah Menengah Pertama (SMP) di Bawah Kementerian Pendidikan dan Kebudayaan Menurut Kecamatan, 2020/2021 dan 2021/2022**

**Number of Schools, Teachers, and Pupils in Junior High Schools Under The Ministry of Education and Culture by Subdistrict, 2020/2021 and 2021/2022**

Kecamatan Subdistrict	Sekolah/Schools					
	Negeri Public		Swasta Private		Jumlah Total	
	2020/2021	2021/2022	2020/2021	2021/2022	2020/2021	2021/2022
(1)	(2)	(3)	(4)	(5)	(6)	(7)
Mersam	3	3	2	3	5	6
Maro Sebo Ulu	6	6	-	-	6	6
Batin XXIV	8	8	-	-	8	8
Muara Tembesi	4	4	1	2	5	6
Muara Bulian	7	7	5	5	12	12
Bajubang	7	7	1	1	8	8
Maro Sebo Ilir	5	5	-	-	5	5
Pemayang	6	6	3	3	9	9
<b>Batang Hari</b>	<b>46</b>	<b>46</b>	<b>12</b>	<b>14</b>	<b>58</b>	<b>60</b>

Lanjutan Tabel/*Continued Table 4.1.5*

Kecamatan Subdistrict	Guru <sup>1</sup> /Teachers <sup>1</sup>					
	Negeri Public		Swasta Private		Jumlah Total	
	2020/2021	2021/2022	2020/2021	2021/2022	2020/2021	2021/2022
(1)	(8)	(9)	(10)	(11)	(12)	(13)
Mersam	37	37	15	15	52	52
Maro Sebo Ulu	86	98	-	-	86	98
Batin XXIV	96	100	-	-	96	100
Muara Tembesi	84	88	2	7	86	95
Muara Bulian	153	145	62	67	215	212
Bajubang	87	81	12	13	99	94
Maro Sebo Ilir	50	54	-	-	50	54
Pemayang	108	104	68	70	176	174
<b>Batang Hari</b>	<b>701</b>	<b>707</b>	<b>159</b>	<b>172</b>	<b>860</b>	<b>879</b>

Lanjutan Tabel/Continued Table 4.1.5

Kecamatan Subdistrict	Murid/Pupils					
	Negeri Public		Swasta Private		Jumlah Total	
	2020/2021	2021/2022	2020/2021	2021/2022	2020/2021	2021/2022
(1)	(14)	(15)	(16)	(17)	(18)	(19)
Mersam	455	399	121	241	576	640
Maro Sebo Ulu	1 200	1 124	-	-	1 200	1 124
Batin XXIV	1 050	994	-	-	1 050	994
Muara Tembesi	1 129	1 073	65	145	1 194	1 218
Muara Bulian	1 967	1 736	1 409	1 422	3 376	3 158
Bajubang	907	886	230	248	1 137	1 134
Maro Sebo Ilir	476	469	-	-	476	469
Pemayang	951	944	975	1 034	1 926	1 978
<b>Batang Hari</b>	<b>8 135</b>	<b>7 625</b>	<b>2 800</b>	<b>3 090</b>	<b>10 935</b>	<b>10 715</b>

Catatan/Note: <sup>1</sup> Jumlah guru termasuk kepala sekolah dan guru/The total of teachers including headmaster and teacher  
 Sumber/Source: Kementerian Pendidikan dan Kebudayaan, Sistem Data Pokok Pendidikan, data semester ganjil/ Ministry of Educations and Culture, Basic Education Data System, odd semester

**Tabel**  
**Table 4.1.6**

**Jumlah Sekolah, Guru, dan Murid Madrasah Tsanawiyah (MTs) di Bawah Kementerian Agama Menurut Kecamatan, 2020/2021 dan 2021/2022**  
**Number of Schools, Teachers, and Pupils in Madrasah Tsanawiyah (MTs) Under The Ministry of Religious Affairs by Subdistrict, 2020/2021 and 2021/2022**

Kecamatan Subdistrict	Sekolah/Schools					
	Negeri Public		Swasta Private		Jumlah Total	
	2020/2021	2021/2022	2020/2021	2021/2022	2020/2021	2021/2022
(1)	(2)	(3)	(4)	(5)	(6)	(7)
Mersam	-	-	4	4	4	4
Maro Sebo Ulu	1	1	3	3	4	4
Batin XXIV	1	1	3	2	4	3
Muara Tembesi	1	1	3	2	4	3
Muara Bulian	3	3	4	4	7	7
Bajubang	1	1	3	3	4	4
Maro Sebo Ilir	-	-	1	1	1	1
Pemayang	1	1	5	5	6	6
<b>Batang Hari</b>	<b>8</b>	<b>8</b>	<b>26</b>	<b>26</b>	<b>34</b>	<b>34</b>

Lanjutan Tabel/Continued Table 4.1.6

Kecamatan Subdistrict	Guru <sup>1</sup> /Teachers <sup>1</sup>					
	Negeri Public		Swasta Private		Jumlah Total	
	2020/2021	2021/2022	2020/2021	2021/2022	2020/2021	2021/2022
(1)	(8)	(9)	(10)	(11)	(12)	(13)
Mersam	-	-	49	48	49	48
Maro Sebo Ulu	17	21	42	47	59	68
Batin XXIV	13	22	44	30	57	52
Muara Tembesi	16	24	42	23	58	47
Muara Bulian	82	112	27	48	109	160
Bajubang	15	23	48	47	63	70
Maro Sebo Ilir	-	-	9	10	9	10
Pemayang	22	27	68	80	90	107
<b>Batang Hari</b>	<b>165</b>	<b>229</b>	<b>329</b>	<b>368</b>	<b>494</b>	<b>597</b>

Lanjutan Tabel/*Continued Table* 4.1.6

Kecamatan <i>Subdistrict</i>	Murid/ <i>Pupils</i>					
	Negeri <i>Public</i>		Swasta <i>Private</i>		Jumlah <i>Total</i>	
	2020/2021	2021/2022	2020/2021	2021/2022	2020/2021	2021/2022
(1)	(14)	(15)	(16)	(17)	(18)	(19)
Mersam	-	-	209	239	209	239
Maro Sebo Ulu	260	196	494	444	754	640
Batin XXIV	88	85	254	247	342	332
Muara Tembesi	208	225	130	78	338	303
Muara Bulian	1 087	1 119	228	312	1 315	1 431
Bajubang	152	161	280	299	432	460
Maro Sebo Ilir	-	-	80	56	80	56
Pemayang	270	262	848	728	1 118	990
<b>Batang Hari</b>	<b>2 065</b>	<b>2 048</b>	<b>2 523</b>	<b>2 416</b>	<b>4 588</b>	<b>4 464</b>

Catatan/*Note*: -Sumber/*Source*: Kementerian Agama, EMIS, Data semester ganjil/*Ministry of Religious Affairs, EMIS, odd semester*

**Tabel**  
**Table 4.1.7**

**Jumlah Sekolah, Guru, dan Murid Sekolah Menengah Atas (SMA) di Bawah Kementerian Pendidikan dan Kebudayaan Menurut Kecamatan, 2019/2020 dan 2020/2021**  
**Number of Schools, Teachers, and Pupils in Senior High Schools Under The Ministry of Education and Culture by Subdistrict, 2019/2020 and 2020/2021**

Kecamatan Subdistrict	Sekolah/Schools					
	Negeri Public		Swasta Private		Jumlah Total	
	2019/2020	2020/2021	2019/2020	2020/2021	2019/2020	2020/2021
(1)	(2)	(3)	(4)	(5)	(6)	(7)
Mersam	1	1	-	-	1	1
Maro Sebo Ulu	1	1	-	-	1	1
Batin XXIV	2	2	-	-	2	2
Muara Tembesi	1	1	1	1	2	2
Muara Bulian	3	3	4	4	7	7
Bajubang	1	1	-	-	1	1
Maro Sebo Ilir	1	1	-	-	1	1
Pemayang	1	1	1	1	2	2
<b>Batang Hari</b>	<b>11</b>	<b>11</b>	<b>6</b>	<b>6</b>	<b>17</b>	<b>17</b>

Lanjutan Tabel/*Continued Table 4.1.7*

Kecamatan <i>Subdistrict</i>	Guru <sup>1</sup> / <i>Teachers</i> <sup>1</sup>					
	Negeri <i>Public</i>		Swasta <i>Private</i>		Jumlah <i>Total</i>	
	<i>2019/2020</i>	<i>2020/2021</i>	<i>2019/2020</i>	<i>2020/2021</i>	<i>2019/2020</i>	<i>2020/2021</i>
(1)	(8)	(9)	(10)	(11)	(12)	(13)
Mersam	29	30	-	-	29	30
Maro Sebo Ulu	38	41	-	-	38	41
Batin XXIV	38	37	-	-	38	37
Muara Tembesi	37	29	6	5	43	34
Muara Bulian	122	120	38	32	160	152
Bajubang	27	27	-	-	27	27
Maro Sebo Ilir	18	17	-	-	18	17
Pemayang	37	36	9	19	46	55
<b>Batang Hari</b>	<b>346</b>	<b>337</b>	<b>53</b>	<b>56</b>	<b>399</b>	<b>393</b>



Lanjutan Tabel/*Continued Table 4.1.7*

Kecamatan <i>Subdistrict</i>	Murid/ <i>Pupils</i>					
	Negeri <i>Public</i>		Swasta <i>Private</i>		Jumlah <i>Total</i>	
	2019/2020	2020/2021	2019/2020	2020/2021	2019/2020	2020/2021
(1)	(14)	(15)	(16)	(17)	(18)	(19)
Mersam	525	498	-	-	525	498
Maro Sebo Ulu	742	742	-	-	742	742
Batin XXIV	743	760	-	-	743	760
Muara Tembesi	699	680	15	13	714	693
Muara Bulian	1 917	1 865	612	667	2 529	2 532
Bajubang	475	497	-	-	475	497
Maro Sebo Ilir	217	239	-	-	217	239
Pemayang	576	574	192	240	768	814
<b>Batang Hari</b>	<b>5 894</b>	<b>5 855</b>	<b>819</b>	<b>920</b>	<b>6 713</b>	<b>6 775</b>

Catatan/*Note*: <sup>1</sup> Jumlah guru termasuk kepala sekolah dan guru/*The total of teachers including headmaster and teacher*

Sumber/*Source*: Kementerian Pendidikan dan Kebudayaan, Sistem Data Pokok Pendidikan, data semester ganjil/ *Ministry of Educations and Culture, Basic Education Data System, odd semester*

**Tabel**  
**Table** 4.1.8

**Jumlah Sekolah, Guru, dan Murid Sekolah Menengah Kejuruan (SMK) di Bawah Kementerian Pendidikan dan Kebudayaan Menurut Kecamatan, 2019/2020 dan 2020/2021**  
***Number of Schools, Teachers, and Pupils in Vocational High Schools Under The Ministry of Education and Culture by Subdistrict, 2019/2020 and 2020/2021***

Kecamatan Subdistrict	Sekolah/Schools					
	Negeri Public		Swasta Private		Jumlah Total	
	2019/2020	2020/2021	2019/2020	2020/2021	2019/2020	2020/2021
(1)	(2)	(3)	(4)	(5)	(6)	(7)
Mersam	1	1	-	-	1	1
Maro Sebo Ulu	1	1	-	-	1	1
Batin XXIV	1	1	-	-	1	1
Muara Tembesi	-	-	-	-	-	-
Muara Bulian	3	3	2	2	5	5
Bajubang	1	1	-	-	1	1
Maro Sebo Ilir	1	1	-	-	1	1
Pemayang	1	1	-	-	1	1
<b>Batang Hari</b>	<b>9</b>	<b>9</b>	<b>2</b>	<b>2</b>	<b>11</b>	<b>11</b>

Lanjutan Tabel/Continued Table 4.1.8

Kecamatan Subdistrict	Guru <sup>1</sup> /Teachers <sup>1</sup>					
	Negeri Public		Swasta Private		Jumlah Total	
	2019/2020	2020/2021	2019/2020	2020/2021	2019/2020	2020/2021
(1)	(8)	(9)	(10)	(11)	(12)	(13)
Mersam	22	20	-	-	22	20
Maro Sebo Ulu	20	20	-	-	20	20
Batin XXIV	19	18	-	-	19	18
Muara Tembesi	-	-	-	-	-	-
Muara Bulian	108	106	24	22	132	128
Bajubang	14	13	-	-	14	13
Maro Sebo Ilir	14	12	-	-	14	12
Pemayang	51	51	-	-	51	51
<b>Batang Hari</b>	<b>248</b>	<b>240</b>	<b>24</b>	<b>22</b>	<b>272</b>	<b>262</b>

Lanjutan Tabel/*Continued Table* 4.1.8

Kecamatan <i>Subdistrict</i>	Murid/ <i>Pupils</i>					
	Negeri <i>Public</i>		Swasta <i>Private</i>		Jumlah <i>Total</i>	
	2019/2020	2020/2021	2019/2020	2020/2021	2019/2020	2020/2021
(1)	(14)	(15)	(16)	(17)	(18)	(19)
Mersam	166	148	-	-	166	148
Maro Sebo Ulu	407	492	-	-	407	492
Batin XXIV	315	295	-	-	315	295
Muara Tembesi	-	-	-	-	-	-
Muara Bulian	1 767	1 685	139	93	1 906	1 778
Bajubang	84	88	-	-	84	88
Maro Sebo Ilir	60	80	-	-	60	80
Pemayang	996	880	-	-	996	880
<b>Batang Hari</b>	<b>3 795</b>	<b>3 668</b>	<b>139</b>	<b>93</b>	<b>3 934</b>	<b>3 761</b>

Catatan/*Note*: <sup>1</sup> Guru yang mengajar di 2 sekolah atau lebih dihitung di masing-masing sekolah/*The teacher who taught in two schools or more counted in every school*

<sup>2</sup> Jumlah guru termasuk kepala sekolah dan guru/*The total of teachers including headmaster and teacher*

Sumber/*Source*: Dinas Pendidikan dan Kebudayaan Kabupaten Batang Hari/*Education and Culture of Batang Hari Regency*

**Tabel**  
**Table** 4.1.9

**Jumlah Sekolah, Guru, dan Murid Madrasah Aliyah (MA) di Bawah Kementerian Agama Menurut Kecamatan, 2020/2021 dan 2021/2022**  
**Number of Schools, Teachers, and Pupils in Madrasah Aliyah (MA) Under the Ministry of Religious Affairs by Subdistrict, 2020/2021 and 2021/2022**

Kecamatan Subdistrict	Sekolah/Schools					
	Negeri Public		Swasta Private		Jumlah Total	
	2020/2021	2021/2022	2020/2021	2021/2022	2020/2021	2021/2022
(1)	(2)	(3)	(4)	(5)	(6)	(7)
Mersam	-	-	2	2	2	2
Maro Sebo Ulu	-	-	2	2	2	2
Batin XXIV	-	-	3	3	3	3
Muara Tembesi	2	2	1	1	3	3
Muara Bullian	2	2	4	4	6	6
Bajubang	-	-	-	-	-	-
Maro Sebo Ilir	-	-	1	1	1	1
Pemayang	1	1	3	3	4	4
<b>Batang Hari</b>	<b>5</b>	<b>5</b>	<b>16</b>	<b>16</b>	<b>21</b>	<b>21</b>

Lanjutan Tabel/*Continued Table* 4.1.9

Kecamatan <i>Subdistrict</i>	Guru <sup>1</sup> / <i>Teachers</i> <sup>1</sup>					
	Negeri <i>Public</i>		Swasta <i>Private</i>		Jumlah <i>Total</i>	
	2019/2020	2020/2021	2019/2020	2020/2021	2019/2020	2020/2021
(1)	(8)	(9)	(10)	(11)	(12)	(13)
Mersam	-	-	30	31	30	31
Maro Sebo Ulu	-	-	20	28	20	28
Batin XXIV	-	-	31	33	31	33
Muara Tembesi	22	54	11	14	33	68
Muara Bulian	51	59	53	50	104	109
Bajubang	-	-	-	-	-	-
Maro Sebo Ilir	-	-	1	1	1	1
Pemayang	21	28	36	52	57	80
<b>Batang Hari</b>	<b>94</b>	<b>141</b>	<b>182</b>	<b>209</b>	<b>276</b>	<b>350</b>

Lanjutan Tabel/Continued Table 4.1.9

Kecamatan Subdistrict	Murid/Pupils					
	Negeri Public		Swasta Private		Jumlah Total	
	2019/2020	2020/2021	2019/2020	2020/2021	2019/2020	2020/2021
(1)	(14)	(15)	(16)	(17)	(18)	(19)
Mersam	-	-	68	88	68	88
Maro Sebo Ulu	-	-	147	171	147	171
Batin XXIV	-	-	131	117	131	117
Muara Tembesi	467	477	30	21	497	498
Muara Bulian	383	369	341	358	724	727
Bajubang	-	-	-	-	-	-
Maro Sebo Ilir	-	-	38	28	38	28
Pemayang	231	221	618	666	849	887
<b>Batang Hari</b>	<b>1 081</b>	<b>1 067</b>	<b>1 373</b>	<b>1 449</b>	<b>2 454</b>	<b>2 516</b>

Catatan/Note: -

Sumber/Source: Kementerian Agama, EMIS, Data semester ganjil/Ministry of Religious Affairs, EMIS, odd semester

**Tabel**  
**Table** 4.1.10

**Jumlah Desa<sup>1</sup>/Kelurahan yang Memiliki Fasilitas Sekolah Menurut Kecamatan dan Tingkat Pendidikan di Kabupaten Batang Hari, 2019– 2021**  
**Number of Villages<sup>1</sup> Having Educational Facilities by Subdistrict and Educational Level in Batang Hari Regency, 2019– 2021**

Kecamatan Subdistrict	SD Primary School		
	2019	2020	2021
(1)	(2)	(3)	(4)
Mersam	18	18	18
Maro Sebo Ulu	17	17	15
Batin XXIV	16	17	17
Muara Tembesi	14	14	14
Muara Bulian	21	21	21
Bajubang	10	10	10
Maro Sebo Ilir	8	8	8
Pemayung	19	19	18
<b>Batang Hari</b>	<b>123</b>	<b>124</b>	<b>121</b>



Lanjutan Tabel/*Continued Table* 4.1.10

Kecamatan Subdistrict	SMP Junior High School		
	2019	2020	2021
(1)	(5)	(6)	(7)
Mersam	6	7	7
Maro Sebo Ulu	8	8	8
Batin XXIV	7	8	8
Muara Tembesi	5	5	6
Muara Bulian	10	10	11
Bajubang	7	8	8
Maro Sebo Ilir	6	6	6
Pemayang	10	10	10
<b>Batang Hari</b>	<b>59</b>	<b>62</b>	<b>64</b>

Lanjutan Tabel/*Continued Table* 4.1.10

Kecamatan Subdistrict	SMA Senior High School		
	2019	2020	2021
(1)	(8)	(9)	(10)
Mersam	2	2	2
Maro Sebo Ulu	2	3	4
Batin XXIV	3	5	4
Muara Tembesi	3	4	5
Muara Bulian	10	10	9
Bajubang	1	1	1
Maro Sebo Ilir	2	2	2
Pemayang	4	4	4
<b>Batang Hari</b>	<b>27</b>	<b>31</b>	<b>31</b>

Lanjutan Tabel/*Continued Table* 4.1.10

Kecamatan Subdistrict	SMK Vocational School		
	2019	2020	2021
(1)	(11)	(12)	(13)
Mersam	1	1	1
Maro Sebo Ulu	2	1	2
Batin XXIV	1	1	1
Muara Tembesi	–	–	–
Muara Bulian	3	3	3
Bajubang	–	1	1
Maro Sebo Ilir	1	1	1
Pemayang	1	1	1
<b>Batang Hari</b>	<b>9</b>	<b>9</b>	<b>10</b>

Lanjutan Tabel/*Continued Table* 4.1.10

Kecamatan <i>Subdistrict</i>	Perguruan Tinggi <i>University</i>		
	2019	2020	2021
(1)	(14)	(15)	(16)
Mersam	–	–	–
Maro Sebo Ulu	–	–	–
Batin XXIV	–	–	–
Muara Tembesi	–	–	–
Muara Bulian	2	1	1
Bajubang	–	–	–
Maro Sebo Ilir	–	–	–
Pemayang	–	–	–
<b>Batang Hari</b>	<b>2</b>	<b>1</b>	<b>1</b>

Catatan/*Note*: <sup>1</sup> Desa pada tabel ini termasuk Unit Permukiman Transmigrasi (UPT) yang masih dibina oleh kementerian terkait dan nagari di Kabupaten/Kota Sumatera Barat/*Villages in this table include Transmigration Settlement Unit which is still fostered by the relevant ministries and the nagari in the Province of Sumatera Barat*

Sumber/*Source*: BPS, Pendataan Potensi Desa (Podes)/ *BPS–Statistics Indonesia, Village Potential Data Collection*

**Tabel** 4.1.11  
**Table**

**Angka Partisipasi Murni (APM) PAUD/TK/RA/BA di Kabupaten Batang Hari, 2020-2021**  
**Net Participation Rates of Kindergarten/Early Childhood Education in Batang Hari Regency, 2020-2021**

Jenjang Pendidikan <i>Educational Level</i>	2020	2021
(1)	(2)	(3)
PAUD/TK/RA/BA <i>Kindergarten / early childhood education</i>	36,79	33,52

Catatan/Note: ...

Sumber/Source: BPS, Survei Sosial Ekonomi Nasional (Susenas)/BPS-Statistics Indonesia, National Socioeconomic Survey

<https://batanghari.kab.bps.go.id>

**Tabel**  
**Table** 4.1.12**Angka Partisipasi Murni (APM) dan Angka Partisipasi Kasar (APK) Menurut Jenjang Pendidikan di Kabupaten Batang Hari, 2020 dan 2021**  
**Net Participation Rates and Gross Participation Rates by Educational Level in Batang Hari Regency, 2020 and 2021**

Jenjang Pendidikan Educational Level	Angka Partisipasi Murni (APM) Net Participation Rates		Angka Partisipasi Kasar (APK) Gross Participation Rates	
	2020	2021	2020	2021
(1)	(2)	(3)	(4)	(5)
SD/MI Elementary School	98,85	98,68	110,49	111,52
SMP/MTs Junior High School	81,61	82,32	87,88	89,43
SMA/SMK/MA Senior High School	67,29	67,09	83,55	84,38

Catatan/Note: ...

Sumber/Source: BPS, Survei Sosial Ekonomi Nasional (Susenas)/BPS-Statistics Indonesia, National Socioeconomic Survey

**Tabel**  
**Table** 4.1.13

**Persentase Penduduk Berumur 15 Tahun ke Atas yang Melek Huruf Menurut Kelompok Umur di Kabupaten Batang Hari, 2020-2021**  
*Percentage of Literate People Aged 15 Years and Over by Age Group in Batang Hari Regency, 2020-2021*

Kelompok Umur Age Group	2019	2020	2021
(1)	(2)	(3)	(4)
15–19	100,00	100,00	100,00
20–24	100,00	99,70	100,00
25–29	100,00	100,00	100,00
30–34	99,25	100,00	99,32
35–39	99,37	99,38	99,28
40–44	98,73	98,63	98,91
45–49	98,85	99,03	100,00
50+	91,57	92,69	94,34
<b>Jumlah/Total</b>	<b>97,72</b>	<b>97,99</b>	<b>98,24</b>
<b>15–24</b>	<b>100,00</b>	<b>99,85</b>	<b>100,00</b>
<b>15–44</b>	<b>99,57</b>	<b>99,63</b>	<b>99,59</b>
<b>45+</b>	<b>93,77</b>	<b>94,61</b>	<b>95,80</b>

Catatan/Note: ...

Sumber/Source: BPS, Survei Sosial Ekonomi Nasional (Susenas)/BPS-Statistics Indonesia, National Socioeconomic Survey

**Tabel**  
**Table** 4.1.14**Banyaknya Anak Didik/Sasaran Didik Gerakan Pramuka menurut Tingkatan dan Kecamatan di Kabupaten Batang Hari, 2020**  
**Number of Boy Scout Member by Hierarchy and Subdistrict in Batang Hari Regency, 2020**

Kecamatan Subdistrict	Tingkatan/Hierarchy				Jumlah Total
	Pandega	Penegak	Penggalang	Siaga	
(1)	(2)	(3)	(4)	(5)	(6)
Mersam	-	216	1 013	1 433	2 662
Maro Sebo Ulu	-	749	2 017	2 411	5 177
Batin XXIV	-	388	1 553	2 227	4 168
Muara Tembesi	-	2 493	2 473	1 425	6 391
Muara Bulian	1 112	2 494	4 570	4 743	12 919
Bajubang	-	554	1 930	2 456	4 940
Maro Sebo Ilir	-	345	606	713	1 664
Pemayung	-	1 325	2 093	2 413	5 831
<b>Batang Hari</b>	<b>1 112</b>	<b>8 564</b>	<b>16 255</b>	<b>17 821</b>	<b>43 752</b>
<b>2019</b>	<b>898</b>	<b>6 544</b>	<b>16 002</b>	<b>16 818</b>	<b>40 262</b>
<b>2018</b>	<b>360</b>	<b>4 196</b>	<b>15 779</b>	<b>12 553</b>	<b>32 888</b>
<b>2017</b>	<b>351</b>	<b>3 907</b>	<b>15 134</b>	<b>12 553</b>	<b>31 894</b>

Catatan/Note: ...

Sumber/Source: Kwatir cabang Gerakan Pramuka Batang Hari/Kwartir Cabang of Batang Hari Scout Movement



**Tabel**  
**Table** 4.1.15

**Banyaknya Gugus Depan dan Sumber Didik Gerakan Pramuka menurut Tingkatan dan Kecamatan di Kabupaten Batang Hari, 2020**  
*Number of Front Group and Source Learner of Boy Scout by Hierarchy and Subdistrict in Batang Hari Regency, 2020*

Kecamatan <i>Subdistrict</i>	Gugus Depan	Sumber Didik/ <i>Source of Learner</i>		
		Majelis Pembimbing	Andalan	Pembina
(1)	(2)	(3)	(4)	(5)
Mersam	35	37	25	97
Maro Sebo Ulu	38	38	16	92
Batin XXIV	42	47	22	109
Muara Tembesi	49	49	38	136
Muara Bulian	133	90	48	262
Bajubang	48	66	29	143
Maro Sebo Ilir	21	21	29	71
Pemayung	45	50	31	126
<b>Batang Hari</b>	<b>411</b>	<b>398</b>	<b>238</b>	<b>1044</b>
<b>2019</b>	<b>407</b>	<b>396</b>	<b>233</b>	<b>1036</b>
<b>2018</b>	<b>405</b>	<b>390</b>	<b>230</b>	<b>761</b>
<b>2017</b>	<b>405</b>	<b>392</b>	<b>245</b>	<b>739</b>

Catatan/*Note*: ...Sumber/*Source*: Kwatir cabang Gerakan Pramuka Batang Hari/*Kwartir Cabang of Batang Hari Scout Movement*

**Tabel**  
**Table** 4.1.16

**Banyaknya Buku di Perpustakaan Umum dan Keliling Menurut Golongan Ilmu di Kabupaten Batang Hari, 2021**  
**Number of Books in Public Library and Moving Library by Group of Knowledge in Batang Hari Regency, 2021**

Golongan Ilmu Group of Knowledge	Perpustakaan Umum/Public Library		Keliling/ Moving Library	
	Judul/Title	Eksemplar/ a copy	Judul/Title	Eksemplar/ a copy
(1)	(2)	(3)	(4)	(5)
Karya Umum/ Public Works	895	2 378	1 613	1 786
Filsafat/ Philosophy	885	1 643	441	528
Agama/ Religion	3 250	6 756	2 041	2 419
Ilmu Sosial/ Social Sciences	4 480	8 987	1 660	1 789
Bahasa/ Language	2 830	3 747	741	836
Ilmu Murni/ Pure Science	1 152	2 741	1 255	1 890
Teknologi/ Technology	4 449	8 630	1 938	2 732
Kesenian/ Olahraga/ Arts / Sports	824	1 569	670	814
Kesusastraan/ literature	1 681	3 772	832	1 203
Sejarah/Geografi/ History/ Geography	957	2 093	608	722
Fiksi/ Fiction	2 843	5 143	755	1 918
<b>Batang Hari</b>	<b>24 246</b>	<b>47 459</b>	<b>12 554</b>	<b>16 637</b>
<b>2020</b>	<b>24 083</b>	<b>47 225</b>	<b>12 554</b>	<b>16 637</b>
<b>2019</b>	<b>23 633</b>	<b>44 975</b>	<b>12 054</b>	<b>15 637</b>
<b>2018</b>	<b>21 162</b>	<b>42 145</b>	<b>12 054</b>	<b>15 637</b>

Catatan/Note: ...

Sumber/Source: Dinas Perpustakaan dan Kearsipan Kabupaten Batang Hari/Office of Library and Archives of Batang Hari Regency

**Tabel**  
**Table** 4.1.17

**Banyaknya Buku di Perpustakaan Umum dan Keliling Menurut Golongan Ilmu dan Kecamatan di Kabupaten Batang Hari, 2021**  
**Number of Books in Public Library and Moving Library by Group of Knowledge and Subdistrict in Batang Hari Regency, 2021**

Golongan Ilmu <i>Group of Knowledge</i>	Perpustakaan Desa/Village Library			
	Mersam	Maro Sebo Ulu	Batin XXIV	Muara Tembesi
(1)	(2)	(3)	(4)	(5)
Karya Umum/ <i>Public Works</i>	951	451	395	437
Filsafat/ <i>Philosophy</i>	381	120	474	309
Agama/ <i>Religion</i>	1 197	568	849	1 519
Ilmu Sosial/ <i>Social Sciences</i>	868	289	774	1 215
Bahasa/ <i>Language</i>	143	132	625	370
Ilmu Murni/ <i>Pure Science</i>	1 162	595	1 109	1 063
Teknologi/ <i>Technology</i>	2 175	1 148	791	3 660
Kesenian/ Olahraga/ <i>Arts / Sports</i>	407	366	326	544
Kesusastaan/ <i>literature</i>	1 113	655	878	966
Sejarah/Geografi/ <i>History / Geography</i>	303	314	244	438
Fiksi/ <i>Fiction</i>	522	47	996	1 428
<b>Batang Hari</b>	<b>9 222</b>	<b>4 685</b>	<b>7 461</b>	<b>11 949</b>
<b>2020</b>	<b>9 222</b>	<b>4 685</b>	<b>7 461</b>	<b>11 949</b>
<b>2019</b>	<b>9 222</b>	<b>4 685</b>	<b>7 461</b>	<b>11 949</b>
<b>2018</b>	<b>9 222</b>	<b>4 685</b>	<b>7 461</b>	<b>11 949</b>

Lanjutan Tabel/*Continued Table* 4.1.17

Golongan Ilmu <i>Group of Knowledge</i>	Perpustakaan Desa/ <i>Village Library</i>			
	Muara Bulian	Bajubang	Maro Sebo Ilir	Pemayang
(1)	(6)	(7)	(8)	(9)
Karya Umum/ <i>Public Works</i>	2 304	769	66	512
Filsafat/ <i>Philosophy</i>	487	280	46	324
Agama/ <i>Religion</i>	1 468	949	178	439
Ilmu Sosial/ <i>Social Sciences</i>	1 208	847	184	425
Bahasa/ <i>Language</i>	573	408	64	360
Ilmu Murni/ <i>Pure Science</i>	1 386	813	352	285
Teknologi/ <i>Technology</i>	2 173	1 128	462	438
Kesenian/ Olahraga/ <i>Arts / Sports</i>	588	784	188	338
Kesusastraan/ <i>literature</i>	916	715	463	413
Sejarah/Geografi/ <i>History / Geography</i>	498	406	174	293
Fiksi/ <i>Fiction</i>	573	608	64	370
<b>Batang Hari</b>	<b>12 174</b>	<b>7 707</b>	<b>2 241</b>	<b>4 190</b>
<b>2020</b>	<b>12 174</b>	<b>7 707</b>	<b>2 241</b>	<b>4 190</b>
<b>2019</b>	<b>12 174</b>	<b>7 707</b>	<b>2 241</b>	<b>4 190</b>
<b>2018</b>	<b>12 174</b>	<b>7 707</b>	<b>2 241</b>	<b>4 190</b>

Catatan/Note: ...

Sumber/Source: Dinas Perpustakaan dan Kearsipan Kabupaten Batang Hari/*Office of Library and Archives of Batang Hari Regency*

**Tabel 4.1.18** Jumlah Peminjam Buku di Perpustakaan Menurut Tingkat Pendidikan dan Golongan Ilmu di Kabupaten Batang Hari, 2021  
**Number of Books Borrower by Education level and Group of Knowledge in Batang Hari Regency, 2021**

Golongan Ilmu Group of Knowledge	Jumlah Peminjam/Number of book borrower					PNS/ Civil Servant
	SD/ Primary School	SMP/ Junior High School	SMA/ Senior High School	Mahasiswa College	Umum/ Common	
(1)	(2)	(3)	(4)	(5)		
Karya Umum/ Public Works	80	98	102	135	65	55
Filsafat/ Philosophy	75	89	118	148	78	68
Agama/ Religion	202	101	150	191	101	80
Ilmu Sosial/ Social Sciences	231	88	120	199	89	75
Bahasa/ Language	68	70	89	100	65	50
Ilmu Murni/ Pure Science	78	40	53	121	78	78
Teknologi/ Technology	308	328	381	438	98	89
Kesenian/ Olahraga/ Arts / Sports	73	89	94	115	100	97
Kesusastraan/ literature	470	528	598	650	97	80
Sejarah/Geografi/ History/ Geography	89	71	90	135	88	78
Fiksi/ Fiction	90	100	130	149	76	60
<b>Batang Hari</b>	<b>1 686</b>	<b>1 602</b>	<b>1 925</b>	<b>2 381</b>	<b>935</b>	<b>810</b>
<b>2020</b>	<b>1 408</b>	<b>1 410</b>	<b>1 583</b>	<b>16 344</b>	<b>830</b>	<b>730</b>
<b>2019</b>	<b>881</b>	<b>975</b>	<b>2 871</b>	<b>7 883</b>	<b>1 656</b>	<b>1 593</b>
<b>2018</b>	<b>740</b>	<b>860</b>	<b>2 585</b>	<b>6 640</b>	<b>1 514</b>	<b>1 465</b>

Catatan/Note: ...

Sumber/Source: Dinas Perpustakaan dan Kearsipan Kabupaten Batang Hari/Office of Library and Archives of Batang Hari Regency

## 4.2 KESEHATAN HEALTH

**Tabel** 4.2.1 **Jumlah Desa<sup>1</sup>/Kelurahan Yang Memiliki Sarana Kesehatan Menurut Kecamatan di Kabupaten Batang Hari, 2019–2021**  
**Number of Villages<sup>1</sup> Having Health Facilities by Subdistrict in Batang Hari Regency, 2019–2021**

Kecamatan Subdistrict	Rumah Sakit Hospital		
	2019	2020	2021
(1)	(2)	(3)	(4)
Mersam	–	–	–
Maro Sebo Ulu	–	–	–
Batin XXIV	–	–	–
Muara Tembesi	–	–	–
Muara Bulian	2	2	2
Bajubang	–	–	–
Maro Sebo Ilir	–	–	–
Pemayang	–	–	–
<b>Batang Hari</b>	<b>2</b>	<b>2</b>	<b>2</b>

Lanjutan Tabel/*Continued Table 4.2.1*

Kecamatan <i>Subdistrict</i>	Rumah Sakit Bersalin <i>Maternity Hospital</i>		
	2019	2020	2021
(1)	(5)	(6)	(7)
Mersam	–	–	–
Maro Sebo Ulu	–	–	–
Batin XXIV	–	–	–
Muara Tembesi	–	–	–
Muara Bulian	–	–	–
Bajubang	–	–	–
Maro Sebo Ilir	–	–	–
Pemayang	–	–	–
<b>Batang Hari</b>	<b>0</b>	<b>0</b>	<b>0</b>

Lanjutan Tabel/*Continued Table* 4.2.1

Kecamatan <i>Subdistrict</i>	Poliklinik <i>Polyclinic</i>		
	2019	2020	2021
(1)	(8)	(9)	(10)
Mersam	2	2	–
Maro Sebo Ulu	–	–	–
Batin XXIV	–	–	1
Muara Tembesi	1	1	1
Muara Bulian	2	2	2
Bajubang	3	3	2
Maro Sebo Ilir	1	1	1
Pemayang	1	1	1
<b>Batang Hari</b>	<b>10</b>	<b>10</b>	<b>8</b>



Lanjutan Tabel/*Continued Table 4.2.1*

Kecamatan Subdistrict	Puskesmas Public Health Center		
	2019	2020	2021
(1)	(11)	(12)	(13)
Mersam	3	3	2
Maro Sebo Ulu	2	2	2
Batin XXIV	2	3	3
Muara Tembesi	2	2	2
Muara Bulian	5	5	4
Bajubang	2	2	2
Maro Sebo Ilir	2	2	2
Pemayang	2	2	2
<b>Batang Hari</b>	<b>20</b>	<b>21</b>	<b>19</b>

Lanjutan Tabel/*Continued Table* 4.2.1

Kecamatan Subdistrict	Puskesmas Pembantu Subsidiary of Public Health Center		
	2019	2020	2021
(1)	(14)	(15)	(16)
Mersam	8	9	10
Maro Sebo Ulu	8	8	9
Batin XXIV	9	9	9
Muara Tembesi	6	6	6
Muara Bulian	7	6	9
Bajubang	7	7	7
Maro Sebo Ilir	5	5	5
Pemayang	7	7	7
<b>Batang Hari</b>	<b>57</b>	<b>57</b>	<b>62</b>

Lanjutan Tabel/*Continued Table* 4.2.1

Kecamatan Subdistrict	Apotek Pharmacy		
	2019	2020	2021
(1)	(17)	(18)	(19)
Mersam	1	2	1
Maro Sebo Ulu	1	1	1
Batin XXIV	2	2	1
Muara Tembesi	1	1	2
Muara Bulian	4	4	4
Bajubang	–	–	1
Maro Sebo Ilir	1	1	1
Pemayang	–	–	–
<b>Batang Hari</b>	<b>10</b>	<b>11</b>	<b>11</b>

Catatan/Note: <sup>1</sup> Desa pada tabel ini termasuk Unit Permukiman Transmigrasi (UPT) yang masih dibina oleh kementerian terkait dan nagari di Kabupaten/Kota Sumatera Barat/Villages in this table include Transmigration Settlement Unit which is still fostered by the relevant ministries and the nagari in the Province of Sumatera Barat

Sumber/Source: BPS, Pendataan Potensi Desa (Podes)/BPS-Statistics Indonesia, Village Potential Data Collecting

**Tabel**  
**Table** 4.2.2**Banyaknya Tenaga Kesehatan menurut Kecamatan di Kabupaten Batang Hari, 2021**  
**Number of Health Personnel by Subdistrict in Batang Hari Regency, 2021**

Kecamatan Subdistrict	Dokter Doctor	Perawat Nurse	Bidan Midwife	Farmasi Pharmaceutical	Ahli Gizi Nutritionist
(1)	(2)	(3)	(4)	(5)	(6)
Mersam	7	43	55	3	5
Maro Sebo Ulu	4	27	39	2	2
Batin XXIV	7	49	54	6	4
Muara Tembesi	11	42	54	2	4
Muara Bulian	23	51	74	87	8
Bajubang	9	38	60	4	3
Maro Sebo Ilir	5	26	35	2	5
Pemayung	10	39	52	2	4
<b>Batang Hari</b>	<b>76</b>	<b>315</b>	<b>423</b>	<b>108</b>	<b>35</b>
<b>2020</b>	<b>47</b>	<b>341</b>	<b>400</b>	<b>17</b>	<b>21</b>

Catatan/Note: -

Sumber/Source: Dinas Kesehatan Kabupaten Batang Hari//Public Health Office of Batang Hari Regency

**Tabel**  
**Table 4.2.3**

**Banyaknya Balita yang Pernah Mendapat Imunisasi Menurut Jenis Imunisasi di Kabupaten Batang Hari, 2021**  
**Number of Children Under Five Year Who Received Immunization by Kind of Immunization in Batang Hari Regency, 2021**

Kecamatan Subdistrict	BCG	DPT			Polio				Campak
		1	2	3	1	2	3	4	
(1)	(2)	(3)	(4)	(5)	(6)	(7)	(8)	(9)	(10)
Mersam	526	579	540	502	525	573	523	502	532
Maro Sebo Ulu	711	681	671	648	713	700	709	689	700
Batin XXIV	473	504	521	476	477	508	527	507	594
Muara Tembesi	572	515	438	395	558	488	438	368	415
Muara Bulian	1 284	1 321	1 123	1 121	1 285	1 319	824	1 145	1 371
Bajubang	557	469	470	465	562	564	489	467	512
Maro Sebo Ilir	255	293	280	265	260	292	280	258	266
Pemayung	567	587	547	521	563	598	559	533	547
<b>Batang Hari</b>	<b>4 945</b>	<b>4 949</b>	<b>4 590</b>	<b>4 393</b>	<b>4 943</b>	<b>5 042</b>	<b>4 349</b>	<b>4 469</b>	<b>4 937</b>
<b>2020</b>	<b>5 155</b>	<b>5 126</b>	<b>5 069</b>	<b>5 026</b>	<b>5 152</b>	<b>5 071</b>	<b>5 077</b>	<b>5 035</b>	<b>5 101</b>

Catatan/Note: -

Sumber/Source: Dinas Kesehatan Kabupaten Batang Hari//Public Health Office of Batang Hari Regency

**Tabel**  
**Table** 4.2.4**Banyaknya Kasus 10 Penyakit Terbesar dari Puskesmas di Kabupaten Batang Hari, 2021**  
**Number of Ten Disease of Local Government Clinic in Batang Hari Regency, 2021**

Jenis Penyakit <i>Kind of Disease</i>	Jumlah Kasus <i>Number of Cases</i>	Persentase <i>Percentage</i>
(1)	(2)	(3)
ISPA	10 222	18,97
Hipertensi/ <i>Hypertension</i>	9 312	17,28
Demam tanpa sebab/ <i>Fever for no reason</i>	5 401	10,02
Gastritis/ <i>Gastritis</i>	5 307	9,85
Dermatis Kontak alergi/ <i>Allergic Contact Dermatologists</i>	4 775	8,86
Pemeriksaan dan Tes Hamil/ <i>Pregnancy Examinations and Tests</i>	4 495	8,34
Pelayanan Kontrasepsi/ <i>Contraception Services</i>	4 113	7,63
Dispepsia/ <i>Dispepsia</i>	3 766	6,99
Sakit Kepala/ <i>Headache</i>	3 538	6,57
Diare dan Gastroenteritis/ <i>Diarrhea and Gastroenteritis</i>	2 951	5,48
<b>Jumlah/ <i>Total</i></b>	<b>53 880</b>	<b>100,00</b>

Catatan/Note: -

Sumber/Source: Dinas Kesehatan Kabupaten Batang Hari//Public Health Office of Batang Hari Regency

**Tabel**  
**Table** 4.2.5

**Perkembangan Tenaga Medis Menurut Jenis di Rumah Sakit Umum Daerah Haji Abdoel Madjid Batoe, 2016-2021**  
**Number of Medical Health Personnel by Type in Haji Abdoel Madjid Batoe General Hospital, 2016-2021**

Jenis Penyakit Kind of Disease	2016	2017	2018	2019	2020	2021
(1)	(2)	(3)	(4)	(5)	(6)	(7)
Dokter Spesialis/ <i>Specialist Doctor</i>	11	11	16	17	18	20
Dokter Umum/ <i>General Doctor</i>	15	15	14	12	12	10
Dokter Gigi/ <i>Dentist</i>	3	3	3	3	3	3
Bidan/ <i>Midwife</i>	43	46	45	37	37	35
Psikolog/ <i>Psychologist</i>	1	1	1	1	1	1
Perawat/ <i>Nurse</i>	10	10	10	15	17	20
Akademi Perawat/ <i>Nurse of Diploma Degree</i>	183	181	171	169	160	152
<b>Jumlah/ Total</b>	<b>266</b>	<b>267</b>	<b>260</b>	<b>254</b>	<b>248</b>	<b>241</b>

Catatan/Note: -

Sumber/Source: Rumah Sakit Umum Daerah Haji Abdoel Madhid Batoe/ *Haji Abdoel Madjid Batoe General Hospital*

**Tabel**  
**Table** 4.2.6**Banyaknya Pasien di Rumah Sakit Umum Daerah Haji  
Abdoel Madjid Batoe dirinci Menurut Jenis Penyakit,  
2017-2021**  
**Number of Patients of Haji Abdoel Madjid Batoe General  
Hospital, 2017-2021**

Jenis Penyakit <i>Kind of Disease</i>	2017	2018	2019	2020	2021
(1)	(2)	(3)	(4)	(5)	(6)
Penyakit Kulit/ <i>skin disease</i>	159	124	147	98	91
Kecelakaan Lalu lintas/ <i>Traffic accident</i>	137	131	160	206	157
Diare Gastro Enteristis/ <i>Gastroenteritis diarrhea</i>	402	546	619	234	185
Demam berdarah/ <i>Dengue fever</i>	33	152	132	143	17
Keracunan/ <i>Poisoning</i>	30	43	21	21	31
Bedah/ <i>Surgery</i>	3 021	4 054	3 448	2 536	2 374
<b>Jumlah/ Total</b>	<b>3 782</b>	<b>5 050</b>	<b>4 527</b>	<b>3 238</b>	<b>2 855</b>

Catatan/Note: -

Sumber/Source: Rumah Sakit Umum Daerah Haji Abdoel Madhid Batoe/ *Haji Abdoel Madjid Batoe General Hospital*



**Tabel 4.2.7** Fasilitas Tempat Tidur di Rumah Sakit Umum Daerah Haji Abdoel Madjid Batoe dirinci Menurut Jenis Penyakit, 2020-2021  
**Number of Treatment Sleeping Bed of Haji Abdoel Madjid Batoe General Hospital, 2020-2021**

Kamar/ Bagian Penyakit Room/ Disease Section	Jumlah Tempat Tidur Number of Treatment Sleeping Bed		Persentase Pertumbuhan Percentage of Growth
	2020	2021	
(1)	(2)	(3)	(4)
Penyakit Dalam/ Internal disease	36	36	0.00
Bedah/ Surgery	25	25	0.00
Kamar Bersalin/ Birthing room	25	25	0.00
Gawat darurat/ Emergency	2	2	0.00
Penyakit Anak/ Children's Diseases	36	36	0.00
VVIP	6	6	0.00
ICU	8	8	0.00
<b>Jumlah/ Total</b>	<b>138</b>	<b>138</b>	<b>0.00</b>

Catatan/Note: -

Sumber/Source: Rumah Sakit Umum Daerah Haji Abdoel Madhid Batoe/ Haji Abdoel Madjid Batoe General Hospital

**Tabel**  
**Table** 4.2.8

**Banyaknya Kelahiran dan Kematian Bayi di Kabupaten  
Batang Hari, 2015-2021**  
*The Number of Birth and Death in Batang Hari Regency,  
2015-2021*

Tahun Year	Kelahiran/Birth	Kematian/Death	
		Ibu/Mother	Bayi/ Baby
(1)	(2)	(3)	(4)
2021	4 735	9	33
2020	5 008	7	21
2019	5 239	7	24
2018	5 117	3	24
2017	5 240	8	18
2016	5 232	2	29
2015	5 269	4	23

Catatan/Note: -

Sumber/Source: Dinas Kesehatan Kabupaten Batang Hari//Public Health Office of Batang Hari Regency

**Tabel 4.2.9** Jumlah Bayi Lahir, Bayi Berat Badan Lahir Rendah (BBLR), BBLR dirujuk, dan Bergizi Buruk di Kabupaten Batang Hari, 2017-2021  
**Number of Birth, babies with Low Birth Weight (LBW), Treated LBW, and Malnutrition Cases in Batang Hari Regency, 2017-2021**

Tahun Year	Kelahiran/Birth	BBLR/LBW		Gizi Buruk Malnutrition
		Jumlah/Total	Dirujuk/ Treated	
(1)	(2)	(3)	(4)	(5)
2017	4 735	128	-	6
2018	5 035	127	-	9
2019	5 264	184	-	5
2020	5 117	658	-	7
2021	5 294	125	-	4

Catatan/Note: -

Sumber/Source: Dinas Kesehatan Kabupaten Batang Hari//Public Health Office of Batang Hari Regency

**Tabel**  
**Table** 4.2.10**Jumlah Ibu Hamil, Melakukan Kunjungan K1, Kunjungan K4, Kekurangan Energi Kronis (KEK) dan Mendapatkan Tablet Zat Besi (Fe) di Kabupaten Batang Hari, 2015–2021*****Number of Pregnant Women, Those with One Visit and for Visits of Antenatal Care, Chronic Energy Deficiency (CED), and Receiving Fe Supplement in Batang Hari Regency, 2015-2021***

Tahun Year	Jumlah Ibu Hamil Pregnant Women	Melakukan Kunjungan K1 1st Visit	Melakukan Kunjungan K4 Visits of Antenatal Care (4th)	Kekurangan Energi Kronis (KEK) Chronic Energy Deficiency (CED)	Mendapat Zat Besi Receiving Fe Supplement
(1)	(2)	(3)	(4)	(5)	(6)
2015	5 900	5 807	5 576	658	5 556
2016	5 853	5 765	5 595	520	4 975
2017	5 800	5 685	5 533	310	5 533
2018	5 800	5 707	5 561	498	5 380
2019	5 689	5 609	5 456	484	5 609
2020	5 581	5 479	5 214	598	5 479
2021	5 455	5 455	4 878	501	4 878

Catatan/Note: -

Sumber/Source: Dinas Kesehatan Kabupaten Batang Hari//Public Health Office of Batang Hari Regency

**Tabel 4.2.11 Keadaan Gizi Balita di Kabupaten Batang Hari, 2014-2021**  
**Table Number of Nutrient of Children Under Five Year in Batang Hari Regency, 2021**

Tahun Year	Baik/ Good		Kurang/ Insufficient		Buruk/ Bad	
	Jumlah Quantity	Persentase Percentage	Jumlah Quantity	Persentase Percentage	Jumlah Quantity	Persentase Percentage
(1)	(2)	(3)	(4)	(5)	(6)	(7)
2014	21 434	99,49	116	0,47	10	0,04
2015	19 741	98,58	272	1,36	12	0,06
2016	18 675	98,64	250	1,32	8	0,04
2017	19 284	98,91	205	1,05	7	0,04
2018	18 543	97,64	431	2,27	17	0,09
2019	19 662	98,77	225	1,13	19	0,10
2020	19 093	98,01	371	1,90	16	0,08
2021	...	...	...	...	...	...

Catatan/Note: -

Sumber/Source: Dinas Kesehatan Kabupaten Batang Hari//Public Health Office of Batang Hari Regency

**Tabel** 4.2.12  
**Table**

**Banyaknya Kelahiran Menurut Penolong Kelahiran di Kabupaten Batang Hari, 2015- 2021**  
**Number of Birth by Birth Helper in Batang Hari Regency, 2015-2021**

Tahun Year	Penolong Kelahiran/ Birth Helper		Jumlah Total	Persentase Ditolong Tenaga Kesehatan Percentage assisted by health personnel
Tahun Year	Tenaga Medis Medical Health Personel	Non Tenaga Medis Non Medical Health Personel		
(1)	(2)	(3)	(4)	(5)
2015	5 293	339	5 637	93,90
2016	5 332	255	5 587	95,44
2017	5 275	262	5 537	95,27
2018	5 913	355	6 268	94,34
2019	5 253	74	5 327	98,61
2020	4 960	65	5 025	98,71
2021	4 693	51	4744	98,92

Catatan/Note: -

Sumber/Source: Dinas Kesehatan Kabupaten Batang Hari//Public Health Office of Batang Hari Regency

### 4.3 AGAMA DAN SOSIAL LAINNYA RELIGION AND OTHER SOCIAL AFFAIRS

**Tabel** 4.3.1 **Jumlah Penduduk Menurut Kecamatan dan Agama yang Dianut di Kabupaten Batang Hari, 2021**  
*Population by Subdistrict and Religion in Batang Hari Regency, 2021*

Kecamatan Subdistrict	Islam	Protestan Protestant	Katolik Catholic	Hindu	Budha Buddha	Lainnya Others
(1)	(2)	(3)	(4)	(5)	(6)	(7)
Mersam	60 325	127	-	-	-	-
Maro Sebo Ulu	32 124	25	-	-	29	15
Batin XXIV	30 120	306	196	-	-	-
Muara Tembesi	32 887	357	347	-	175	88
Muara Bulian	37 805	256	105	22	-	-
Bajubang	55 896	155	25	-	-	-
Maro Sebo Ilir	15 022	126	-	-	-	-
Pemayang	33 287	57	-	-	-	-
<b>Batang Hari</b>	<b>297 466</b>	<b>1 409</b>	<b>673</b>	<b>22</b>	<b>204</b>	<b>103</b>
<b>2020</b>	<b>273 891</b>	<b>1 396</b>	<b>589</b>	<b>20</b>	<b>194</b>	<b>88</b>

Catatan/Note: -

Sumber/Source: Kantor Kementerian Agama Kabupaten Batang Hari//Office of Religious Ministry Batang Hari Regency

**Tabel**  
**Table** 4.3.2

**Jumlah Tempat Peribadatan Menurut Kecamatan dan Agama yang Dianut di Kabupaten Batang Hari, 2021**  
**Number of Places of Worship by Subdistrict and Religion in Batang Hari, 2021**

Kecamatan Subdistrict	Masjid Mosque	Mushola Pray Room	Gereja Protestan Protestant Church	Gereja Katholik Catholic Church	Pura Temple	Vihara Monastery
(1)	(2)	(3)	(4)	(5)	(6)	(7)
Mersam	52	56	4	-	-	-
Maro Sebo Ulu	26	28	3	-	-	-
Batin XXIV	45	5	40	-	-	-
Muara Tembesi	39	12	8	-	-	-
Muara Bulian	73	17	43	-	-	-
Bajubang	55	46	9	1	-	-
Maro Sebo Ilir	18	15	16	-	-	-
Pemayung	33	14	4	-	-	-
<b>Batang Hari</b>	<b>343</b>	<b>193</b>	<b>127</b>	<b>1</b>	<b>-</b>	<b>-</b>
<b>2019</b>	<b>343</b>	<b>193</b>	<b>127</b>	<b>1</b>	<b>-</b>	<b>-</b>

Catatan/Note: -

Sumber/Source: Kantor Kementerian Agama Kabupaten Batang Hari//Office of Religious Ministry Batang Hari Regency



**Tabel**  
**Table** 4.3.3

**Jumlah Jemaah Haji yang Berangkat dan Kembali Menurut Jenis Kelamin di Kabupaten Batang Hari, 2015-2021**  
**Number of Moslem Pilgrims Departing and Arriving by Sex in Batang Hari Regency, 2015-2021**

Tahun Year	Berangkat/Departing			Kembali/ Arriving		
	Laki-laki Male	Perempuan Female	Jumlah Total	Laki-laki Male	Perempuan Female	Jumlah Total
(1)	(2)	(3)	(4)	(5)	(6)	(7)
2021	Tidak ada kegiatan Haji akibat Pandemi Covid-19/ There are no Hajj activities due to the Covid-19 Pandemic					
2020	Tidak ada kegiatan Haji akibat Pandemi Covid-19/ There are no Hajj activities due to the Covid-19 Pandemic					
2019	70	88	158	70	87	157
2018	61	69	130	60	69	129
2017	50	79	129	50	79	129
2016	55	65	120	55	65	120
2015	50	61	111	50	61	111

Catatan/Note: -

Sumber/Source: Kantor Kementerian Agama Kabupaten Batang Hari//Office of Religious Ministry Batang Hari Regency

**Tabel**  
**Table** 4.3.4

**Jumlah Jemaah Haji Menurut Kelompok Umur dan Jenis Kelamin di Kabupaten Batang Hari, 2019**  
**Number of Moslem Pilgrims by Group of Age and Sex in Batang Hari Regency, 2019**

Umur Age	Jemaah Haji / Moslem Pilgrims		
	Laki-laki Male	Perempuan Female	Jumlah Total
(1)	(2)	(3)	(4)
<21	-	-	-
21-30	-	-	-
31-40	1	3	4
41-50	14	25	39
51-60	24	35	59
61+	31	25	56
<b>Jumlah/ Total</b>	<b>70</b>	<b>88</b>	<b>158</b>

Catatan/Note: -

Sumber/Source: Kantor Kementerian Agama Kabupaten Batang Hari//Office of Religious Ministry Batang Hari Regency

**Tabel 4.3.5** Jumlah Jemaah Haji Menurut Kecamatan dan Jenis Kelamin di Kabupaten Batang Hari, 2019  
**Table** *Number of Moslem Pilgrims by District and Sex in Batang Hari Regency, 2019*

Kecamatan <i>District</i>	Jemaah Haji /Moslem Pilgrims		
	Laki-laki <i>Male</i>	Perempuan <i>Female</i>	Jumlah <i>Total</i>
(1)	(2)	(3)	(4)
Mersam	11	16	27
Maro Sebo Ulu	11	13	24
Batin XXIV	1	1	2
Muara Tembesi	7	10	17
Muara Bulian	21	28	49
Bajubang	6	2	8
Maro Sebo Ilir	9	10	19
Pemayung	4	8	12
<b>Batang Hari</b>	<b>70</b>	<b>88</b>	<b>158</b>

Catatan/Note: -

Sumber/Source: Kantor Kementerian Agama Kabupaten Batang Hari//MinOffice of Religious Ministry Batang Hari Regency

**Tabel**  
**Table** 4.3.6**Jumlah Desa<sup>1</sup>/Kelurahan yang Mengalami Bencana Alam<sup>2</sup>  
Menurut Kecamatan di Kabupaten Batang Hari, 2019–  
2021**  
*Number of Villages<sup>1</sup> that Had Natural Disaster<sup>2</sup> by  
Subdistrict in Batang Hari Regency, 2019– 2021*

Kecamatan Subdistrict	Banjir/Flood		
	2019	2020	2021
(1)	(2)	(3)	(4)
Mersam	4	8	8
Maro Sebo Ulu	–	10	11
Batin XXIV	10	9	5
Muara Tembesi	9	8	10
Muara Bulian	7	10	11
Bajubang	–	–	–
Maro Sebo Ilir	–	1	4
Pemayang	1	5	6
<b>Batang Hari</b>	<b>31</b>	<b>51</b>	<b>55</b>

Lanjutan Tabel/Continued Table 4.3.6

Kecamatan Subdistrict	Gempa Bumi/Earthquake		
	2019	2020	2021
(1)	(5)	(6)	(7)
Mersam	–	–	–
Maro Sebo Ulu	–	–	–
Batin XXIV	–	–	–
Muara Tembesi	–	–	–
Muara Bulian	–	–	–
Bajubang	–	–	–
Maro Sebo Ilir	–	–	–
Pemayang	–	–	–
<b>Batang Hari</b>	<b>0</b>	<b>0</b>	<b>0</b>

Lanjutan Tabel/*Continued Table 4.3.6*

Kecamatan Subdistrict	Tanah Longsor/Landslide		
	2019	2020	2021
(1)	(8)	(9)	(10)
Mersam	–	–	–
Maro Sebo Ulu	–	–	–
Batin XXIV	–	–	–
Muara Tembesi	–	–	–
Muara Bulian	–	–	–
Bajubang	–	–	–
Maro Sebo Ilir	–	–	–
Pemayang	–	–	–
<b>Batang Hari</b>	<b>0</b>	<b>0</b>	<b>0</b>

Catatan/Note: <sup>1</sup> Desa pada tabel ini termasuk Unit Permukiman Transmigrasi (UPT) yang masih dibina oleh kementerian terkait dan nagari di Kabupaten/Kota Sumatera Barat/*Villages in this table are included in Transmigration Settlement Unit which is still fostered by the relevant ministries and the nagari in the Province of Sumatera Barat*

<sup>2</sup> Terjadi dalam tiga tahun terakhir sampai dengan saat pencacahan/*Occured during the last three years by the time of enumeration*

Sumber/Source: BPS, Pendataan Potensi Desa (Podes)/BPS-Statistics Indonesia, Village Potential Data Collecting

**Tabel 4.3.7** Banyaknya Korban Bencana Alam Menurut Kecamatan di Kabupaten Batang Hari, 2021  
**Number of Victims of Natural Disaster by District in Batang Hari Regency, 2021**

Kecamatan Subdistrict	Kebakaran/Conflagaration		Banjir/ Flood		Bencana Lainnya/ Others	
	KK/ Family	Jiwa/ Person	KK/ Family	Jiwa/ Person	KK/ Family	Jiwa/ Person
(1)	(2)	(3)	(5)	(6)		
Mersam	1	5	-	-	-	-
Maro Sebo Ulu	1	4	-	-	-	-
Batin XXIV	-	-	-	-	-	-
Muara Tembesi	-	-	-	-	-	-
Muara Bullian	1	1	-	-	-	-
Bajubang	2	6	-	-	-	-
Maro Sebo Ilir	2	8	-	-	-	-
Pemayang	1	2	-	-	-	-
<b>Batang Hari</b>	<b>8</b>	<b>26</b>	<b>0</b>	<b>0</b>	<b>0</b>	<b>0</b>
<b>2020</b>	<b>16</b>	<b>63</b>	<b>0</b>	<b>0</b>	<b>7</b>	<b>21</b>

Catatan/Note: ...

Sumber/Source: Dinas Sosial Kabupaten Batang Hari/ Department of Social of Batang Hari Regency

**Tabel**  
**Table** 4.3.8**Banyaknya Surat Izin Mendirikan Bangunan (IMB) yang Dikeluarkan Menurut Kecamatan di Kabupaten Batang Hari, 2016-2020**  
**Number of Letter License to Evelop Building that Distributed in Batang Hari Regency, 2016- 2020**

Kecamatan Subdistrict	2016	2017	2018	2019	2020
(1)	(2)	(3)	(4)	(5)	(6)
Mersam	19	4	24	28	9
Maro Sebo Ulu	44	3	156	58	30
Batin XXIV	35	5	6	10	8
Muara Tembesi	21	23	18	15	17
Muara Bulian	413	156	195	153	118
Bajubang	7	12	3	4	7
Maro Sebo Ilir	0	2	3	1	4
Pemayang	26	3	22	92	3
<b>Batang Hari</b>	<b>565</b>	<b>208</b>	<b>427</b>	<b>361</b>	<b>196</b>

Catatan/Note: -

Sumber/Source: Dinas Penanaman Modal &amp; Pelayanan Terpadu Satu Pintu/Department of Investment &amp; One Stop Integrated Service



**Tabel**  
**Table** 4.3.10**Banyaknya Anak yang Memiliki Akte Kelahiran Menurut Kecamatan di Kabupaten Batang Hari, 2020-2021**  
**Number of Children Who Have Birth Cetificated by Subdistrict in Batang Hari Regency, 2020-2021**

Kecamatan Subdistrict	2020			2021		
	Memiliki Akte Have a Birth Certificate	Belum Memiliki Akte Don't Have a Birth Certificate	Persentase Percentage	Memiliki Akte Have a Birth Certificate	Belum Memiliki Akte Don't Have a Birth Certificate	Persentase Percentage
(1)	(2)	(3)	(4)	(5)	(6)	
Mersam	16 116	17 277	48,26	17 043	16 372	51,00
Maro Sebo Ulu	17 707	22 463	44,08	18 802	21 112	47,11
Batin XXIV	13 090	19 186	40,56	13 950	18 517	42,97
Muara Tembesi	13 289	21 347	38,37	14 183	20 677	40,69
Muara Bulian	30 651	39 082	43,95	32 451	37 521	46,38
Bajubang	18 881	24 000	44,03	19 938	22 794	46,66
Maro Sebo Ilir	6 495	8 962	42,02	6 903	8 512	44,78
Pemayang	15 976	21 986	42,08	17 036	37 844	45,02
<b>Batang Hari</b>	<b>132 205</b>	<b>174 303</b>	<b>43,13</b>	<b>140 306</b>	<b>166 313</b>	<b>45,76</b>

Catatan/Note: -

Sumber/Source: Dinas Kependudukan dan Pencatatan Sipil Kabupaten Batang Hari/Department of Population and Civil Registration of Batang Hari Regency

**Tabel**  
**Table** 4.3.11

**Banyaknya Penduduk yang Wajib KTP Menurut  
Kecamatan di Kabupaten Batang Hari, 2019-2020**  
*Number of Residents Who Must Have ID Card by Subdistrict  
in Batang Hari Regency, 2019-2020*

Kecamatan Subdistrict	2019			2020		
	Wajib KTP Must Have ID Card	Memiliki KTP Have an ID Card	Persentase Percentage	Wajib KTP Must Have ID Card	Memiliki KTP Have an ID Card	Persentase Percentage
(1)	(2)	(3)	(4)	(5)	(6)	(7)
Mersam	23 372	20 549	87,92	23 624	21 410	90,63
Maro Sebo Ulu	23 712	23 284	98,20	23 959	23 183	96,76
Batin XXIV	48 281	47 460	98,30	49 275	47 276	95,94
Muara Tembesi	22 365	20 432	91,36	22 659	21 414	94,51
Muara Bulian	26 543	23 802	89,67	26 697	24 810	92,93
Bajubang	27 374	24 692	90,20	27 762	25 900	93,29
Maro Sebo Ilir	30 136	28 396	94,23	30 332	29 505	97,27
Pemayang	11 691	10 284	87,97	10 891	10 768	98,87
<b>Batang Hari</b>	<b>213 474</b>	<b>198 899</b>	<b>93,17</b>	<b>215 199</b>	<b>204 266</b>	<b>94,92</b>

Catatan/Note: -

Sumber/Source: Dinas Kependudukan dan Pencatatan Sipil Kabupaten Batang Hari/Department of Population and Civil Registration of Batang Hari Regency

**Tabel 4.3.11** Banyaknya Surat Nikah yang Dikeluarkan Menurut Kecamatan di Kabupaten Batang Hari, 2016-2021  
**Table** *Number of Marriage Certificate Distributed by Subdistrict in Batang Hari Regency, 2016- 2021*

Kecamatan Subdistrict	2016	2017	2018	2019	2020	2021
(1)	(2)	(3)	(4)	(5)	(6)	(7)
Mersam	145	211	239	255	183	235
Maro Sebo Ulu	298	263	267	277	222	232
Batin XXIV	164	201	192	205	170	337
Muara Tembesi	225	226	240	265	244	208
Muara Bulian	428	455	479	519	441	497
Bajubang	194	244	238	247	216	240
Maro Sebo Ilir	101	87	131	130	85	125
Pemayung	286	266	323	267	278	288
<b>Batang Hari</b>	<b>1 841</b>	<b>1 953</b>	<b>2 109</b>	<b>2 165</b>	<b>1 839</b>	<b>2 162</b>

Catatan/Note: -

Sumber/Source: Kantor Kementerian Agama Kabupaten Batang Hari//MinOffice of Religious Ministry Batang Hari Regency

#### 4.4 KEMISKINAN POVERTY

**Tabel 4.4.1** **Garis Kemiskinan, Jumlah, dan Persentase Penduduk Miskin di Kabupaten Batang Hari, 2012-2021**  
*Poverty Line, Number, and Percentage of Poor People in Batang Hari Regency, 2012- 2021*

Tahun Year	Garis Kemiskinan (rupiah/kapita/bulan) Poverty Line (rupiah/capita/month)	Jumlah Penduduk Miskin (ribu) Number of Poor People (thousand)	Persentase Penduduk Miskin Percentage of Poor People
(1)	(2)	(3)	(4)
2012	285 713	25,43	10,13
2013	306 054	26,52	10,42
2014	317 870	27,09	10,50
2015	329 595	28,10	10,69
2016	341 320	28,39	10,79
2017	365 365	27,49	10,33
2018	394 438	27,55	10,23
2019	420 227	26,53	9,75
2020	450 233	26,54	9,65
2021	462 468	27,24	10,05

Catatan/Note: ...

Sumber/Source: BPS, Survei Sosial Ekonomi Nasional Maret/BPS-Statistics Indonesia, March National Socioeconomic Survey

**Tabel**  
**Table** 4.4.2**Indeks Kedalaman Kemiskinan dan Indeks Keparahan Kemiskinan di Kabupaten Batang Hari, 2012-2021**  
**Poverty Gap Index and Poverty Severity Index in Batang Hari Regency, 2012-2021**

Tahun Year	Indeks Kedalaman Kemiskinan Poverty Gap Index	Indeks Keparahan Kemiskinan Poverty Severity Index
(1)	(2)	(3)
2012	1,36	0,14
2013	0,95	0,14
2014	0,95	0,14
2015	1,96	0,54
2016	1,29	0,23
2017	1,86	0,51
2018	1,24	0,25
2019	1,29	0,25
2020	1,28	0,27
2021	1,27	0,24

Catatan/Note: ...

Sumber/Source: BPS, Survei Sosial Ekonomi Nasional Maret/BPS-Statistics Indonesia, March National Socioeconomic Survey

**Tabel** 4.4.3  
**Table**

**Jumlah Keluarga Menurut Kecamatan dan Klasifikasi  
Keluarga di Kabupaten Batang Hari, 2020**  
*Number of Household by District and Household  
Classification in Batang Hari Regency, 2020*

Kecamatan Subdistrict	Pra Sejahtera Prosperous Family	Keluarga Sejahtera Prosperous Family				Jumlah Total
		I	II	III	IV	
(1)	(2)	(3)	(4)	(5)		
Mersam	945	226	443	534	642	2 790
Maro Sebo Ulu	826	894	1 096	818	701	4 335
Batin XXIV	671	315	531	542	504	2 563
Muara Tembesi	1 244	261	506	629	917	3 557
Muara Bulian	1 818	226	659	937	1 607	5 247
Bajubang	987	167	423	658	719	2 954
Maro Sebo Ilir	557	19	55	114	324	1 069
Pemayang	761	324	608	592	706	2 991
<b>Batang Hari</b>	<b>7 809</b>	<b>2 432</b>	<b>4 321</b>	<b>4 824</b>	<b>6 120</b>	<b>25 506</b>

Catatan/Note: ...

Sumber/Source: Dinas Sosial Kabupaten Batang Hari/ Department of Social of Batang Hari Regency

**Tabel**  
**Table** 4.4.4**Banyaknya Anak Terlantar dan Yatim Piatu Menurut Kecamatan di Kabupaten Batang Hari, 2021**  
**Number of Neglected Childrens and Orphans by District in Batang Hari Regency, 2021**

Kecamatan Subdistrict	Jenis Kelamin Sex		Jumlah Total
	Laki-laki Male	Perempuan Female	
(1)	(2)	(3)	(4)
Mersam	25	38	63
Maro Sebo Ulu	20	21	41
Batin XXIV	35	39	74
Muara Tembesi	28	15	43
Muara Bulian	59	23	82
Bajubang	20	17	37
Maro Sebo Ilir	34	23	57
Pemayang	26	18	44
<b>Batang Hari</b>	<b>247</b>	<b>194</b>	<b>441</b>
<b>2020</b>	<b>180</b>	<b>215</b>	<b>395</b>

Catatan/Note: ...

Sumber/Source: Dinas Sosial Kabupaten Batang Hari/ Department of Social of Batang Hari Regency

**Tabel**  
**Table** 4.4.5**Banyaknya Penyandang Cacat Menurut Kecamatan di Kabupaten Batang Hari, 2021**  
**Number of Deformity Persons by Kind of Deformity by District in Batang Hari Regency, 2021**

Kecamatan Subdistrict	Tuna Netra Vision Deformity	Tuna Wicara Speech Defprnity	Cacat Tubuh Body Deformity	Cacat Mental Brain Deformity	Cacat Ganda Multi Deformity	Jumlah Total
(1)	(2)	(3)	(4)	(5)	(6)	(7)
Mersam	19	16	56	24	27	142
Maro Sebo Ulu	23	30	58	7	19	137
Batin XXIV	27	6	54	29	29	145
Muara Tembesi	13	13	41	24	9	100
Muara Bulian	31	18	56	30	33	168
Bajubang	12	7	24	10	12	65
Maro Sebo Ilir	3	6	32	8	3	52
Pemayang	33	20	48	38	39	178
<b>Batang Hari</b>	<b>161</b>	<b>116</b>	<b>369</b>	<b>170</b>	<b>171</b>	<b>987</b>
<b>2020</b>	<b>161</b>	<b>116</b>	<b>369</b>	<b>170</b>	<b>171</b>	<b>987</b>
<b>2019</b>	<b>161</b>	<b>116</b>	<b>369</b>	<b>170</b>	<b>171</b>	<b>987</b>

Catatan/Note: ...

Sumber/Source: Dinas Sosial Kabupaten Batang Hari/ Department of Social of Batang Hari regency



#### 4.5 KRIMINALITAS CRIME

**Tabel 4.5.1** Banyaknya Tindak Kejahatan Menurut Jenisnya di Kabupaten Batang Hari, 2019-2020  
*Number of Crime Actions by Kind of Crime in Batang Hari Regency, 2019-2020*

Bulan Month	2019		2020	
	JTP	PTP	JTP	PTP
(1)	(2)	(3)	(5)	(6)
Perkosaan/Rape	0	0	1	0
Pembunuhan/Murder	1	0	0	1
Penganiayaan Berat (Anirat)/ Severe Persecution	0	0	0	0
Pencurian dengan Pemberatan (Curat)/Larceny	47	30	66	39
Pencurian dengan Kekerasan (Curas)/ Violent Theft	9	4	0	3
Penipuan/Fraud	21	17	27	19
Penggelapan/Embezzlement	30	30	28	17
Senjata api senjata tajam/Firearms / sharp weapons	3	3	2	2
Narkoba/Drugs	30	45	44	49
Pencurian Kendaraan Bermotor/ Motor Vehicle Theft	2	1	7	3
Pembakaran dengan Sengaja/ Combustion	0	0	1	0
Pemerasan/extortion	5	4	6	0
Lainnya/ Others	233	193	138	174
<b>Batang Hari</b>	<b>381</b>	<b>327</b>	<b>320</b>	<b>307</b>

Catatan/Note: JTP: Jumlah Tindak Pidana/ Number of Criminal Acts. PTP: Proses Penyelesaian Tindak Pidana/ Criminal Settlement Process

Sumber/Source: Polres Kabupaten Batang Hari/ District Police Office in Batang Hari Regency

**Tabel** 4.5.2  
**Table**

**Jumlah Kejahatan, Kecelakaan, Pelanggaran yang Dilaporkan dan Diselesaikan Oleh Polres Batang Hari, 2015-2020**  
**Number of Crime, Accident, and Violation Which Reported and Finished by Police Resort Office Batang Hari Regency, 2015-2020**

Tahun Year	Kejahatan Crime		Kecelakaan Accident		Pelanggaran Violation	
	Dilaporkan (Reported)	Diselesaikan (Finished)	Dilaporkan (Reported)	Diselesaikan (Finished)	Dilaporkan (Reported)	Diselesaikan (Finished)
(1)	(2)	(3)	(4)	(5)	(6)	(7)
2015	315	134	116	114	1 782	1 782
2016	435	284	124	124	3 518	3 518
2017	404	354	110	87	5 950	5 950
2018	375	320	118	117	4 972	4 972
2019	380	327	112	109	3 442	3 442
2020	385	307	103	103	2 842	2 842

Catatan/Note: ...

Sumber/Source: Polres Kabupaten Batang Hari/ District Police Office in Batang Hari Regency

**Tabel 4.5.3** Jumlah Tindak Pidana Menurut Kepolisian Sektor di Kabupaten Batang Hari, 2017-2020  
**Table** Number of Reported Criminal Cases by Subdistrict Police Office in Batang Hari Regency, 2017-2020

Kecamatan Subdistrict	2017	2018	2019	2020
(1)	(2)	(3)	(4)	(5)
Polsek Mersam	28	15	34	42
Polsek Maro Sebo Ulu	26	20	23	13
Polsek Batin XXIV	17	39	44	44
Polsek Muara Tembesi	17	27	40	50
Polsek Muara Bulian	45	30	28	26
Polsek Bajubang	38	24	24	20
Polsek Maro Sebo Ilir	16	10	22	49
Polsek Pelayung	23	6	14	28
<b>Batang Hari</b>	<b>294</b>	<b>180</b>	<b>229</b>	<b>272</b>

Catatan/Note: ...

Sumber/Source: Polres Kabupaten Batang Hari/ District Police Office in Batang Hari Regency

**Tabel** 4.5.4  
**Table****Jumlah Penyelesaian Tindak Pidana Menurut Kepolisian Sektor di Kabupaten Batang Hari, 2017-2020**  
**Number of Crime Clearance by Subdistrict Police Office in Batang Hari Regency, 2017-2020**

Kecamatan Subdistrict	2017	2018	2019	2020
(1)	(2)	(3)	(4)	(5)
Polsek Mersam	29	7	24	28
Polsek Maro Sebo Ulu	55	15	18	10
Polsek Batin XXIV	15	33	40	35
Polsek Muara Tembesi	28	25	33	43
Polsek Muara Bulian	40	24	27	22
Polsek Bajubang	19	18	23	14
Polsek Maro Sebo Ilir	16	8	21	37
Polsek Pelayung	25	5	9	22
<b>Batang Hari</b>	<b>144</b>	<b>151</b>	<b>195</b>	<b>211</b>

Catatan/Note: ...

Sumber/Source: Polres Kabupaten Batang Hari/ District Police Office in Batang Hari Regency

**Tabel**  
**Table 4.5.5****Banyaknya Perkara yang Diterima dan Diselesaikan Menurut Bulan di Kabupaten Batang Hari, 2021**  
**The Number of Cases Received and Resolved by Month in Batang Hari Regency, 2021**

Bulan Month	Perkara Pidana/Criminal Cases		Perkara Perdata/Civil Cases	
	Yang diterima/ Received	Yang diselesaikan/ Finished	Yang diterima/ Received	Yang diselesaikan/ Finished
(1)	(2)	(3)	(5)	(6)
Januari/January	11	4	-	-
Februari/February	17	13	-	-
Maret/March	14	10	-	-
April/April	14	5	-	-
Mei/May	5	4	-	-
Juni/June	19	20	-	-
Juli/July	16	12	-	-
Agustus/August	10	23	-	-
September/September	12	14	-	-
Oktober/October	10	13	1	-
November/November	12	20	-	-
Desember/December	12	13	-	-
<b>Batang Hari</b>	<b>149</b>	<b>151</b>	<b>1</b>	<b>0</b>
<b>2020</b>	<b>141</b>	<b>140</b>	<b>2</b>	<b>2</b>
<b>2019</b>	<b>126</b>	<b>120</b>	<b>6</b>	<b>6</b>
<b>2018</b>	<b>134</b>	<b>119</b>	<b>3</b>	<b>3</b>

Catatan/Note: ...

Sumber/Source: Kejaksaan Negeri Kabupaten Batang Hari/ District Attorney of Batang Hari Regency

**Tabel**  
**Table** 4.5.6

**Banyaknya Warga Binaan di Lembaga Pemasyarakatan Anak Muara Bulian Menurut Bulan, 2021**  
**Number of Inmates in Muara Bulian Child Prison by Month, 2021**

Bulan Month	Laki-laki/ Male		Perempuan/ Female	
	7-18 tahun/ years old	19-24 tahun/ years old	7-18 tahun/ years old	19-24 tahun/ years old
(1)	(2)	(3)	(5)	(6)
Januari/January	22	2	-	-
Februari/February	24	45	-	-
Maret/March	33	57	-	-
April/April	34	59	-	-
Mei/May	40	77	-	-
Juni/June	44	78	-	-
Juli/July	34	50	-	-
Agustus/August	34	46	-	-
September/September	36	39	-	-
Oktober/October	42	61	-	-
November/November	50	53	-	-
Desember/December	48	52	-	-
<b>Batang Hari</b>	<b>441</b>	<b>619</b>	<b>0</b>	<b>0</b>
<b>2020</b>	<b>21</b>	<b>5</b>	<b>0</b>	<b>0</b>
<b>2019</b>	<b>26</b>	<b>15</b>	<b>0</b>	<b>0</b>
<b>2018</b>	<b>47</b>	<b>10</b>	<b>0</b>	<b>0</b>

Catatan/Note: ...

Sumber/Source: Lapas Anak Muara Bulian/ Muara Bulian Correctional Intitution (Jail) For Children



**05**

**PERTANIAN, KEHUTANAN, PETERNAKAN,  
DAN PERIKANAN  
*AGRICULTURE, FORESTRY, LIVESTOCK,  
AND FISHERY***

<https://batangharikab.bps.go.id>



05

**PERTANIAN, KEHUTANAN  
PETERNAKAN, DAN PERIKANAN**  
*AGRICULTURE, FORESTRY, LIVESTOCK  
AND FISHERY*

PRODUKSI  
*Sayuran*  
Terbesar Tahun 2020



KETIMUN  
(Cucumber)

955,9 Ton



CABAI  
(Chili)

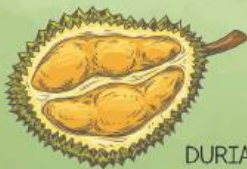
1001,9 Ton



KACANG PANJANG  
(Long Beans)

1026,8 Ton

PRODUKSI  
*Buahan*  
Tahun 2020



DURIAN  
(Durian) 3.247,3 Ton



PISANG  
(Banana)

1632 Ton



JERUK  
(Orange)

408,9 Ton

PRODUKSI  
*Biofarmaka*  
Tahun 2020



JAHE  
(Ginjer)

531 Kg

**PENJELASAN TEKNIS**

1. Tanaman sayuran dan buah-buahan semusim
2. Tanaman sayuran semusim adalah tanaman sumber vitamin, garam mineral dan lain-lain yang dikonsumsi dari bagian tanaman yang berupa daun, bunga, buah, dan umbinya, yang berumur kurang dari satu tahun.
3. Tanaman buah-buahan semusim adalah tanaman sumber vitamin, garam mineral, dan lain-lain yang dikonsumsi dari bagian tanaman yang berupa buah, berumur kurang dari satu tahun, tidak berbentuk pohon/rumpun tetapi menjalar dan berbatang lunak.
4. Tanaman buah-buahan dan sayuran tahunan
5. Tanaman buah-buahan tahunan adalah tanaman sumber vitamin, garam mineral, dan lain-lain yang dikonsumsi dari bagian tanaman yang berupa buah dan merupakan tanaman tahunan.
6. Tanaman sayuran tahunan adalah tanaman sumber vitamin, garam mineral, dan lain-lain yang dikonsumsi dari bagian tanaman yang berupa daun dan atau buah yang berumur lebih dari satu tahun.
7. Tanaman biofarmaka adalah tanaman yang bermanfaat untuk obat-obatan, kosmetik, dan kesehatan yang dikonsumsi atau digunakan dari bagian-bagian tanaman seperti daun, batang,

**TECHNICAL NOTES**

1. *Seasonal vegetable and fruit plants*
2. *Seasonal vegetable plants are plants which are the sources of vitamin, mineral salt, etc, consumed from the part of the plant in the form of leaf, flower, fruit, and root with the age of less than one year.*
3. *Seasonal fruit plants are plants which are the sources of vitamin, mineral salt, etc, consumed from the part of the plant in the form of fruits. These plants are creeps with the age of less than one year.*
4. *Annual fruit and vegetable plants*
5. *Annual fruit plants are plants which are the sources of vitamin, contained mineral salt, etc, consumed from the part of plant in the form of fruit and more than one year of age.*
6. *Annual vegetable plants are plants which are the sources of vitamin, contained mineral salt, etc, consumed from the part of the plant in the form of vegetable and more than one year of age.*
7. *Medicinal plants are plants which are useful for medicine. It is consumed from part of the plant such as leaf, flower, fruit, tuber, and root.*
8. *Ornamental plants are plants which have a beauty value, either in shape, colour of leaf or crown of flower, and they are often used as a yard decorator.*
9. *Harvested area of horticulture is area which vegetable, fruit,*

- buah, umbi (rimpang) ataupun akar.
8. Tanaman hias adalah tanaman yang mempunyai nilai keindahan baik bentuk, warna daun, tajuk maupun bunganya, sering digunakan untuk penghias pekarangan dan lain sebagainya.
  9. Luas panen tanaman hortikultura adalah luas tanaman sayuran, buah-buahan, biofarmaka, dan tanaman hias yang diambil hasilnya/dipanen pada periode pelaporan.
  10. Luas panen untuk tanaman sayuran adalah luas tanaman yang dipanen sekaligus/habis/dibongkar dan luas tanaman yang dipanen berkali-kali (lebih dari satu kali)/belum habis.
  11. Produksi hortikultura adalah hasil menurut bentuk produk dari setiap tanaman sayuran, buah-buahan, biofarmaka dan tanaman hias yang diambil berdasarkan luas yang dipanen/tanaman yang menghasilkan pada bulan/triwulan laporan.
  12. Data perkebunan besar dikumpulkan oleh BPS setiap bulan secara lengkap (sensus bulanan) dengan sistem surat pos. Khusus untuk tanaman kelapa, cengkeh, dan kapok, datanya diperoleh dari Direktorat Jenderal Perkebunan. Data perkebunan rakyat juga diperoleh dari Direktorat Jenderal Perkebunan.
- medicinal and ornamental plant of crop harvested during the period of report.*
10. *Harvested area of vegetables is area of entirely plant harvested/demolished and plant harvested several times/undemolished.*
  11. *Entirely plants harvested/demolished are plants usually harvested once and demolished to be substituted by other plants, consisting of: shallots, garlic, leeks, potato, cabbage, cauli flower, mustard green, carrots, chinese radish, and red kidney beans.*
  12. *Data on estates are collected by the BPS every month on complete basis through a mailing system. Data on coconut, clove, and kapok, as well as on smallholder plantation, are acquired from the Directorate General of Estates.*

**ULASAN**

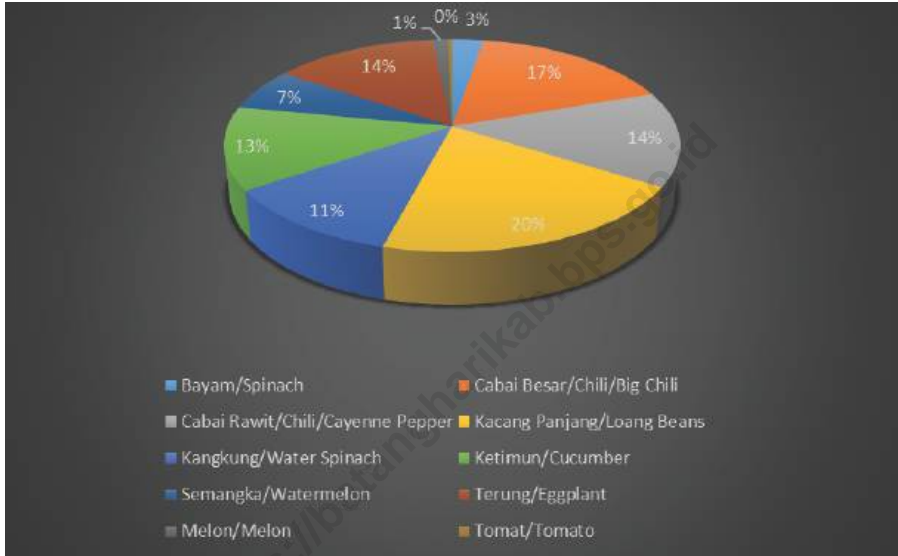
Indonesia terkenal sebagai negara agraris, ditunjukkan dengan besarnya luas lahan yang digunakan untuk pertanian. Subsektor tanaman bahan makanan merupakan salah satu subsektor pada sektor pertanian. Subsektor ini mencakup tanaman padi (padi sawah dan padi ladang), jagung, ubi kayu, kacang tanah dan kedelai.

**DESCRIPTION**

*Indonesia is well known as an agricultural country, as can be seen by the large area of utilized for agriculture. Food crops subsector consists of paddy (wet land paddy and dry land paddy), maize, cassavas, peanuts, and soybeans.*

<https://batangharikab.bps.go.id>

**Gambar 5.1**      **Produksi Sayuran Utama (%), 2020**  
**Figures**            **Production of Vegetables (%), 2020**



Catatan/Note: -

Sumber/Source: BPS, Statistik Pertanian Hortikultura SPH-SBS/BPS-Statistics Indonesia, Agricultural Statistic for Horticulture SPH-SBS

## 5.1 HORTIKULTURA

### HORTICULTURE

**Tabel** 5.1.1 **Luas Panen Tanaman Sayuran Menurut Kecamatan dan Jenis Tanaman (ha) di Kabupaten Batang Hari, 2020 dan 2021**  
**Harvested Area of Vegetables by Subdistrict and Kind of Plant (ha) in Batang Hari Regency, 2020 and 2021**

Kecamatan Subdistrict	Cabai Besar/Chili/Big Chili		Cabai rawit/Chili/ Cayenne Pepper		Bayam/Spinach	
	2020	2021	2020	2021	2020	2021
(1)	(2)	(3)	(4)	(5)	(6)	(7)
Mersam	13	8	12	5	9	1
Maro Sebo Ulu	4	2	5	4	-	-
Batin XXIV	21	21	15	18	-	-
Muara Tembesi	5	5	3	5	-	-
Muara Bulian	31	14	29	19	1	-
Bajubang	25	20	25	18	10	15
Maro Sebo Ilir	33	20	11	7	2	-
Pemayang	11	11	7	10	-	-
<b>Batang Hari</b>	<b>143</b>	<b>101</b>	<b>107</b>	<b>86</b>	<b>22</b>	<b>16</b>

Lanjutan Tabel/*Continued Table 5.1.1*

Kecamatan Subdistrict	Kacang Panjang/ Long Beans		Kangkung/Water Spinach		Ketimun/ Cucumber	
	2020	2021	2020	2021	2020	2021
(1)	(8)	(9)	(10)	(11)	(12)	(13)
Mersam	7	9	9	8	7	1
Maro Sebo Ulu	18	12	10	6	6	2
Batin XXIV	28	17	-	-	14	7
Muara Tembesi	9	7	10	10	6	2
Muara Bulian	44	26	26	20	39	19
Bajubang	36	29	21	20	38	30
Maro Sebo Ilir	2	7	3	3	1	2
Pemayang	19	13	-	1	15	12
<b>Batang Hari</b>	<b>163</b>	<b>120</b>	<b>79</b>	<b>68</b>	<b>126</b>	<b>75</b>

Lanjutan Tabel/*Continued Table 5.1.1*

Kecamatan Subdistrict	Melon/ Melon		Tomat/Tomato		Terung/ Eggplant	
	2020	2021	2020	2021	2020	2021
(1)	(14)	(15)	(16)	(17)	(18)	(19)
Mersam	-	-	1	2	5	4
Maro Sebo Ulu	1	-	-	-	6	6
Batin XXIV	10	7	-	-	16	14
Muara Tembesi	-	-	-	-	4	6
Muara Bulian	-	-	-	-	28	24
Bajubang	4	1	-	-	24	18
Maro Sebo Ilir	-	-	-	-	-	1
Pemayang	-	-	-	-	5	9
<b>Batang Hari</b>	<b>15</b>	<b>8</b>	<b>1</b>	<b>2</b>	<b>88</b>	<b>82</b>

Catatan/Note: -

Sumber/Source: BPS, Statistik Pertanian Hortikultura SPH-SBS/BPS-Statistics Indonesia, *Agricultural Statistic for Horticulture SPH-SBS*



**Tabel**  
**Table** 5.1.2

**Produksi Tanaman Sayuran Menurut Kecamatan dan Jenis Tanaman (kw) di Kabupaten Batang Hari, 2020 dan 2021**  
**Production of Vegetables by Subdistrict and Kind of Plant (kw) in Batang Hari Regency, 2020 and 2021**

Kecamatan Subdistrict	Cabai Besar/Chili/Big Chili		Cabai rawit/Chili/ Cayenne Pepper		Bayam/ Spinach	
	2020	2021	2020	2021	2020	2021
(1)	(2)	(3)	(4)	(5)	(6)	(7)
Mersam	787	597	772	495	475	35
Maro Sebo Ulu	496	240	362	238	-	-
Batin XXIV	1 570	916	1 174	994	-	-
Muara Tembesi	569	927	369	694	-	-
Muara Bulian	1 078	1 278	1 126	1 343	100	-
Bajubang	1 905	1 639	1 614	1 686	419	455
Maro Sebo Ilir	2 475	1 109	870	629	60	-
Pemayang	1 139	732	767	566	-	-
<b>Batang Hari</b>	<b>10 019</b>	<b>7 438</b>	<b>7 054</b>	<b>6 645</b>	<b>1 054</b>	<b>490</b>

Lanjutan Tabel/Continued Table 5.1.2

Kecamatan Subdistrict	Kacang Panjang/ Long Beans		Kangkung/Water Spinach		Ketimun/ Cucumber	
	2020	2021	2020	2021	2020	2021
(1)	(8)	(9)	(10)	(11)	(12)	(13)
Mersam	594	686	562	267	521	20
Maro Sebo Ulu	1 272	858	382	230	1 105	65
Batin XXIV	1 454	851	-	-	1 003	376
Muara Tembesi	1 072	755	1 659	1 074	1 411	225
Muara Bulian	2 007	1 596	1 655	1 075	1 891	1 569
Bajubang	2 309	1 462	1 045	898	2 257	2 708
Maro Sebo Ilir	111	563	167	202	220	229
Pemayang	1 449	1 314	-	60	1 551	1 091
<b>Batang Hari</b>	<b>10 268</b>	<b>8 085</b>	<b>5 470</b>	<b>3 806</b>	<b>9 959</b>	<b>6 283</b>

Lanjutan Tabel/Continued Table 5.1.2

Kecamatan Subdistrict	Melon/ Melon		Tomat/Tomato		Terung/ Eggplant	
	2020	2021	2020	2021	2020	2021
(1)	(14)	(15)	(16)	(17)	(18)	(19)
Mersam	-	-	71	210	513	278
Maro Sebo Ulu	202	-	-	-	898	634
Batin XXIV	972	100	-	-	1 297	612
Muara Tembesi	-	-	-	-	1 737	1 174
Muara Bulian	-	-	-	-	1 567	1 842
Bajubang	670	60	-	-	2 101	3 168
Maro Sebo Ilir	-	-	-	-	-	165
Pemayang	-	-	-	-	845	377
<b>Batang Hari</b>	<b>1 844</b>	<b>160</b>	<b>71</b>	<b>210</b>	<b>8 958</b>	<b>8 250</b>

Catatan/Note: ...

Sumber/Source: BPS, Statistik Pertanian Hortikultura SPH-SBS/BPS-Statistics Indonesia, Agricultural Statistic for Horticulture SPH-SBS

**Tabel**  
**Table** 5.1.3**Luas Panen Tanaman Sayuran dan Buah–Buahan Semusim Menurut Jenis Tanaman (ha) di Kabupaten Batang Hari, 2019–2021*****Harvested Area of Seasonal Vegetables and Fruits by Kind of Plant (ha) in Batang Hari Regency, 2019–2021***

Jenis Tanaman <i>Kind of Plants</i>	2019	2020	2021
(1)	(2)	(3)	(4)
Bayam/ <i>Spinach</i>	11	22	16
Buncis/ <i>String Bean</i>	1	-	-
Cabai Besar/ <i>Chili/Big Chili</i>	130	143	101
Cabai Rawit/ <i>Chili/Cayenne Pepper</i>	55	107	86
Kacang Panjang/ <i>Loang Beans</i>	94	163	120
Kangkung/ <i>Water Spinach</i>	59	79	68
Ketimun/ <i>Cucumber</i>	65	126	75
Semangka/ <i>Watermelon</i>	26	40	39
Terung/ <i>Eggplant</i>	52	88	82
Melon/ <i>Melon</i>	6	15	8
Tomat/ <i>Tomato</i>	5	1	2

Catatan/Note: ...

Sumber/Source: BPS, Statistik Pertanian Hortikultura SPH-SBS/BPS-Statistics Indonesia, *Agricultural Statistic for Horticulture SPH-SBS*

**Tabel** 5.1.4 **Produksi Tanaman Sayuran dan Buah–Buahan Semusim Menurut Jenis Tanaman (ton) di Kabupaten Batang Hari, 2019–2021**  
**Production of Seasonal Vegetables and Fruits by Kind of Plant (ton) in Batang Hari Regency, 2019-2021**

Jenis Tanaman Kind of Plants	2019	2020	2021
(1)	(2)	(3)	(4)
Bayam/ Spinach	427	1 054	490
Buncis/ String Bean	40	-	-
Cabai Besar/ Chili/Big Chili	6 084	10 019	7 438
Cabai Rawit/ Chili/Cayenne Pepper	2 833	7 054	6 645
Kacang Panjang/ Loang Beans	4 204	10 268	8 085
Kangkung/ Water Spinach	1 919	5 470	3 806
Ketimun/ Cucumber	4 401	9 959	6 283
Semangka/ Watermelon	2 533	5 210	2 087
Terung/ Eggplant	2 214	8 958	8 250
Melon/ Melon	579	1 844	160
Tomat/ Tomato	188	71	210

Catatan/Note: ...

Sumber/Source: BPS, Statistik Pertanian Hortikultura SPH-SBS/BPS-Statistics Indonesia, Agricultural Statistic for Horticulture SPH-SBS

**Tabel**  
**Table 5.1.5****Luas Panen Tanaman Biofarmaka Menurut Kecamatan dan Jenis Tanaman (m<sup>2</sup>) di Kabupaten Batang Hari, 2020 dan 2021**  
*Harvested Area of Medicinal Plants by Subdistrict and Kind of Plant (m<sup>2</sup>) in Batang Hari Regency, 2020 and 2021*

Kecamatan Subdistrict	Jahe/Ginger		Laos/Lengkuas/Galanga	
	2020	2021	2020	2021
(1)	(2)	(3)	(4)	(5)
Mersam	-	-	-	-
Maro Sebo Ulu	-	-	-	-
Batin XXIV	-	-	-	-
Muara Tembesi	72	142	240	264
Muara Bulian	-	1 800	-	6
Bajubang	-	400	-	400
Maro Sebo Ilir	-	500	-	850
Pemayang	-	-	-	-
<b>Batang Hari</b>	<b>72</b>	<b>2 842</b>	<b>240</b>	<b>1 520</b>

Lanjutan Tabel/Continued Table 5.1.5

Kecamatan Subdistrict	Kencur/East Indian Galangal		Kunyit/Turmeric	
	2020	2021	2020	2021
(1)	(6)	(7)	(8)	(9)
Mersam	-	-	-	-
Maro Sebo Ulu	-	-	-	-
Batin XXIV	-	-	-	-
Muara Tembesi	456	367	510	438
Muara Bulian	-	107	-	810
Bajubang	-	50	2	801
Maro Sebo Ilir	-	450	-	850
Pemayang	-	-	-	1
<b>Batang Hari</b>	<b>456</b>	<b>974</b>	<b>512</b>	<b>2 900</b>

Catatan/Note: ...

Sumber/Source: BPS, Statistik Pertanian Hortikultura SPH-TBF/BPS-Statistics Indonesia, Agricultural Statistic for Horticulture SPH-TBF

**Tabel**  
**Table** 5.1.6

**Produksi Tanaman Biofarmaka Menurut Kecamatan dan Jenis Tanaman (kg) di Kabupaten Batang Hari, 2020 dan 2021**

*Production of Medicinal Plants by Subdistrict and Kind of Plant (kg) in Batang Hari Regency, 2020 and 2021*

Kecamatan Subdistrict	Jahe/Ginger		Laos/Lengkuas/Galanga	
	2020	2021	2020	2021
(1)	(2)	(3)	(4)	(5)
Mersam	-	-	-	-
Maro Sebo Ulu	-	-	-	-
Batin XXIV	-	-	-	-
Muara Tembesi	531	618	1 480	4 050
Muara Bulian	-	9 910	-	81
Bajubang	-	2 536	-	528
Maro Sebo Ilir	-	800	-	1 647
Pemayung	-	-	-	-
<b>Batang Hari</b>	<b>531</b>	<b>13 864</b>	<b>1 480</b>	<b>6 306</b>



Lanjutan Tabel/Continued Table 5.1.6

Kecamatan Subdistrict	Kencur/East Indian Galangal		Kunyit/Turmeric	
	2020	2021	2020	2021
(1)	(6)	(7)	(8)	(9)
Mersam	-	-	-	-
Maro Sebo Ulu	-	-	-	-
Batin XXIV	-	-	-	-
Muara Tembesi	1 744	1 074	1 383	1 999
Muara Bulian	-	665	-	710
Bajubang	-	375	23	1 677
Maro Sebo Ilir	-	666	-	2 900
Pemayang	-	-	-	5
<b>Batang Hari</b>	<b>1 744</b>	<b>2 780</b>	<b>1 406</b>	<b>7 291</b>

Catatan/Note: ...  
 Sumber/Source: BPS, Statistik Pertanian Hortikultura SPH-TBF/BPS-Statistics Indonesia, Agricultural Statistic for Horticulture SPH-TBF

**Tabel 5.1.7 Luas Panen Tanaman Biofarmaka Menurut Jenis Tanaman (m<sup>2</sup>) di Kabupaten Batang Hari, 2019–2021**  
**Harvested Area of Medicinal Plants by Kind of Plant (m<sup>2</sup>) in Batang Hari Regency, 2019–2021**

Jenis Tanaman Kind of Plants	2019	2020	2021
(1)	(2)	(3)	(4)
Jahe/ <i>Ginger</i>	445	72	2 842
Kencur/ <i>East Indian Galangal</i>	120	456	974
Kunyit/ <i>Turmeric</i>	186	512	2 900
Laos / <i>Lengkuas/ Galanga</i>	260	240	1 520
Lempuyang/ <i>Zingiber Aromaticum</i>	8	-	-
Temu Ireng/ <i>Black Turmeric</i>	3	-	-
Temu Kunci/ <i>Chinese Keys</i>	3	-	-
Temu Lawak/ <i>Java Turmeric</i>	7	-	-

Catatan/Note: ...

Sumber/Source: BPS, Statistik Pertanian Hortikultura SPH-TBF/BPS-Statistics Indonesia, Agricultural Statistic for Horticulture SPH-TBF

**Tabel** 5.1.8 **Produksi Tanaman Biofarmaka Menurut Jenis Tanaman (kg) di Kabupaten Batang Hari, 2019–2021**  
**Table** 5.1.8 **Production of Medicinal Plants by Kind of Plant (kg) in Batang Hari Regency, 2019–2021**

Jenis Tanaman Kind of Plants	2019	2020	2021
(1)	(2)	(3)	(4)
Jahe/ <i>Ginger</i>	1 065	531	13 864
Kencur/ <i>East Indian Galangal</i>	250	1 744	2 780
Kunyit/ <i>Turmeric</i>	640	1 406	7 291
Laos / <i>Lengkuas/ Galanga</i>	910	1 480	6 306
Lempuyang/ <i>Zingiber Aromaticum</i>	15	-	-
Temu Ireng/ <i>Black Turmeric</i>	8	-	-
Temu Kunci/ <i>Chinese Keys</i>	6	-	-
Temu Lawak/ <i>Java Turmeric</i>	16	-	-

Catatan/Note: ...

Sumber/Source: BPS, Statistik Pertanian Hortikultura SPH-TBF/BPS-Statistics Indonesia, Agricultural Statistic for Horticulture SPH-TBF

**Tabel**  
**Table** 5.1.9**Produksi Buah-buahan Menurut Kecamatan dan Jenis Tanaman (ton) di Kabupaten Batang Hari, 2020 dan 2021**  
**Production of Fruits by Subdistrict and Kind of Plant (ton) in Batang Hari Regency, 2020 and 2021**

Kecamatan Subdistrict	Alpukat/ Avocado		Mangga/Mango		Durian/Durian	
	2020	2021	2020	2021	2020	2021
(1)	(2)	(3)	(4)	(5)	(6)	(7)
Mersam	-	16	-	1 000	-	4 552
Maro Sebo Ulu	-	20	435	294	-	147
Batin XXIV	-	-	-	471	1 200	9 515
Muara Tembesi	104	161	235	959	1 520	3 250
Muara Bulian	-	-	-	6 196	-	635
Bajubang	10	-	5	50	-	150
Maro Sebo Ilir	34	-	-	13	-	176
Pemayang	97	110	339	2 457	29 753	7 827
<b>Batang Hari</b>	<b>245</b>	<b>308</b>	<b>1 014</b>	<b>11 441</b>	<b>32 473</b>	<b>26 252</b>

Lanjutan Tabel/Continued Table 5.1.9

Kecamatan Subdistrict	Jeruk Siam/Kepek/Orange/ Tangerine		Pisang/Banana	
	2020	2021	2020	2021
(1)	(6)	(7)	(8)	(9)
Mersam	-	734	351	8 405
Maro Sebo Ulu	126	120	3 591	9 483
Batin XXIV	541	5 902	288	699
Muara Tembesi	-	392	552	1 749
Muara Bulian	-	984	739	1 529
Bajubang	-	41	1 871	299
Maro Sebo Ilir	107	208	236	411
Pemayang	3 315	4 318	8 692	10 620
<b>Batang Hari</b>	<b>4 089</b>	<b>12 700</b>	<b>16 320</b>	<b>33 196</b>

Lanjutan Tabel/*Continued Table* 5.1.9

Kecamatan Subdistrict	Pepaya/Papaya		Salak/Salacca	
	2020	2021	2020	2021
(1)	(10)	(11)	(12)	(13)
Mersam	55	2 526	10	20
Maro Sebo Ulu	1 373	1 452	-	-
Batin XXIV	226	870	136	3 367
Muara Tembesi	105	895	-	-
Muara Bulian	211	1 028	-	-
Bajubang	38	112	-	-
Maro Sebo Ilir	29	443	-	-
Pemayang	187	590	-	-
<b>Batang Hari</b>	<b>2 224</b>	<b>7 917</b>	<b>146</b>	<b>3 387</b>

Catatan/Note: ...

Sumber/Source: BPS, Statistik Pertanian Hortikultura SPH-BST/BPS-Statistics Indonesia, *Agricultural Statistic for Horticulture SPH-BST*

**Tabel 5.1.10** **Produksi Buah–Buahan dan Sayuran Tahunan Menurut Jenis Tanaman (kw) di Kabupaten Batang Hari, 2019–2021**  
**Production of Annual Fruits and Vegetables by Kind of Plant (kw) in Batang Hari Regency, 2019–2021**

Jenis Tanaman Kind of Plants	2019	2020	2021
(1)	(2)	(3)	(4)
Alpukat/ Avocado	124	245	308
Belimbing/ Star Fruit	113	159	484
Duku/Langsar/Kokosan/ Duku	4 415	3 596	9 135
Durian/ Durian	37 996	32 473	26 252
Jambu Air/ Water Apple	779	1 024	6 725
Jambu Biji/ Guava	337	370	1 926
Jengkol/ Jengkol	2 910	1 918	5 979
Jeruk Besar/ Pomelo	164	105	-
Jeruk Siam/Keprok/ Orange/Tangerine	6 347	4 089	12 700
Mangga/ Mango	3 265	1 014	11 441
Manggis/ Mangosteen	524	205	2 986
Melinjo/ Gnetum/Melinjo	338	329	5 701
Nangka/Cempedak/ Jackfruit	24 965	20 058	29 677
Nenas/ Pineapple	1 335	1 784	1 622
Pepaya/ Papaya	3 615	2 224	7 917
Petai/ Twisted Cluster Bean	1 921	1 227	2 545
Pisang/ Banana	24 449	16 320	33 196
Rambutan/ Rambutan	24 298	6 377	11 606
Salak/ Snakefruit	212	146	3 387
Sawo/ Sapodilla/Sawo	1 547	553	11 154
Sirsak/ Soursop	183	127	704
Sukun/ Breadfruit	1 894	982	2 990

Catatan/Note: ...

Sumber/Source: BPS, Statistik Pertanian Hortikultura SPH-BST/BPS-Statistics Indonesia, Agricultural Statistic for Horticulture SPH-BST

## 5.2 PERKEBUNAN

### ESTATE CROPS

**Tabel 5.2.1** Luas Areal Tanaman Perkebunan Menurut Kecamatan dan Jenis Tanaman (ha) di Kabupaten Batang Hari, 2020 dan 2021  
**Planted Area of Estate Crops by Subdistrict and Type of Crops (ha) in Batang Hari Regency, 2020 and 2021**

Kecamatan Subdistrict	Kelapa Sawit/Oil Palm		Kelapa/Coconut	
	2020	2021	2020	2021
(1)	(2)	(3)	(4)	(5)
Mersam	15 914,36	3 328,84	42	45
Maro Sebo Ulu	16 889,45	1 137,00	59	61
Batin XXIV	21 624,14	1 581,00	65	69
Muara Tembesi	4 130,28	1 951,63	45	46
Muara Bulian	4 124,66	1 796,49	47	50
Bajubang	19 313,99	2 276,00	18	22
Maro Sebo Ilir	10 710,12	1 476,97	14	17
Pemayang	4 300,65	1 477,00	25	27
<b>Batang Hari</b>	<b>97 007,65</b>	<b>15 024,93</b>	<b>315</b>	<b>337</b>



Lanjutan Tabel/Continued Table 5.2.1

Kecamatan Subdistrict	Karet/Rubber		Kopi/Coffee	
	2020	2021	2020	2021
(1)	(6)	(7)	(8)	(9)
Mersam	8 004	7 998	3	1
Maro Sebo Ulu	12 224	12 219	2	1
Batin XXIV	30 257	30 251	5	2
Muara Tembesi	12 195	12 193	1	-
Muara Bulian	13 129	13 120	-	-
Bajubang	22 953	22 939	4	2
Maro Sebo Ilir	5 449	5 445	-	-
Pemayang	9 370	9 366	3	1
<b>Batang Hari</b>	<b>113 581</b>	<b>113 531</b>	<b>18</b>	<b>7</b>

Lanjutan Tabel/*Continued Table 5.2.1*

Kecamatan Subdistrict	Kakao/Cocoa		Tebu/Sugar cane	
	2020	2021	2020	2021
(1)	(10)	(11)	(12)	(13)
Mersam	7	7	-	-
Maro Sebo Ulu	3	3	-	-
Batin XXIV	12	11	-	-
Muara Tembesi	6	7	-	-
Muara Bulian	11	12	-	-
Bajubang	-	-	-	-
Maro Sebo Ilir	-	-	-	-
Pemayang	8	8	-	-
<b>Batang Hari</b>	<b>47</b>	<b>48</b>	<b>0</b>	<b>0</b>

**Tabel**  
**Table** 5.2.2

**Produksi Perkebunan Menurut Kecamatan dan Jenis Tanaman (ton) di Kabupaten Batang Hari, 2020 dan 2021**  
**Production of Estate by Subdistrict and Type of Crops (ton) in Batang Hari Regency, 2020 and 2021**

Kecamatan Subdistrict	Kelapa Sawit/Oil Palm		Kelapa/Coconut	
	2020	2021	2020	2021
(1)	(2)	(3)	(4)	(5)
Mersam	4 0 835,00	5 716,00	40	42
Maro Sebo Ulu	30 170,00	2 034,00	65	67
Batin XXIV	51 397,00	3 247,00	63	66
Muara Tembesi	8 991,00	3 237,00	43	44
Muara Bulian	9 108,00	3 389,00	54	56
Bajubang	69 175,00	4 772,00	19	23
Maro Sebo Ilir	35 739,00	2 751,00	15	18
Pemayang	9 312,00	3 137,00	26	28
<b>Batang Hari</b>		<b>28 283,00</b>	<b>325</b>	<b>344</b>

Catatan/Note: ...

Sumber/Source: Dinas Kehutanan dan Perkebunan Kab. Batang Hari / Forestry and Plantation Service of Batang Hari Regency

Lanjutan Tabel/*Continued Table* 5.2.2

Kecamatan Subdistrict	Karet/Rubber		Kopi/Coffee	
	2020	2021	2020	2021
(1)	(6)	(7)	(8)	(9)
Mersam	4 758	4 792	2	1
Maro Sebo Ulu	5 475	5 515	2	1
Batin XXIV	23 762	23 825	3	2
Muara Tembesi	8 862	8 901	1	-
Muara Bulian	7 904	7 960	-	-
Bajubang	16 462	16 477	3	2
Maro Sebo Ilir	2 982	3 015	-	-
Pemayang	4 944	4 990	2	1
<b>Batang Hari</b>	<b>74 359</b>	<b>75 475</b>	<b>13</b>	<b>7</b>

Lanjutan Tabel/*Continued Table* 5.2.2

Kecamatan Subdistrict	Kakao/Cocoa		Tebu/Sugar cane	
	2020	2021	2020	2021
(1)	(10)	(11)	(12)	(13)
Mersam	7	4	-	-
Maro Sebo Ulu	3	3	-	-
Batin XXIV	11	7	-	-
Muara Tembesi	7	3	-	-
Muara Bulian	12	8	-	-
Bajubang	-	-	-	-
Maro Sebo Ilir	-	-	-	-
Pemayang	8	6	-	-
<b>Batang Hari</b>	<b>48</b>	<b>31</b>	<b>0</b>	<b>0</b>

### 5.3 PERIKANAN ESTATE CROPS

**Tabel 5.3.1** Banyaknya Rumah Tangga Budidaya Ikan Kolam Menurut Kecamatan di Kabupaten Batang Hari, 2021  
*The Number of Fish Farming Households in Ponds by Subdistrict in Batang Hari Regency, 2021*

Kecamatan Subdistrict	Jumlah Rumah Tangga/ Number of Households	Luas Kolam/Area (Ha)			
		< 0,1	0,1-0,29	0,3-0,5	0,5 >
(1)	(2)	(3)	(4)	(5)	(6)
Mersam	29	-	0,2	17,3	-
Maro Sebo Ulu	57	-	-	12,2	-
Batin XXIV	15	-	0,1	25,4	-
Muara Tembesi	51	-	1,2	14,4	-
Muara Bulian	104	-	-	18,5	-
Bajubang	130	-	-	48,4	-
Maro Sebo Ilir	43	-	0,1	24,5	-
Pemayang	854	-	-	-	63,15
<b>Batang Hari</b>	<b>1 283</b>	<b>0</b>	<b>1,6</b>	<b>160,7</b>	<b>63,15</b>
<b>2019</b>	<b>1 264</b>	<b>0</b>	<b>1,6</b>	<b>164,3</b>	<b>58,80</b>

Catatan/Note: ...

Sumber/Source: Dinas Perikanan dan Ketahanan Pangan Kab. Batang Hari / Department of Fisheries and Food Security of Batang Hari Regency

**Tabel**  
**Table** 5.3.2

**Banyaknya Usaha Rumah Tangga Perikanan Menurut Kecamatan dan Jenis Usaha di Kabupaten Batang Hari, 2021**  
**Number of Fishery Household Businesses by Subdistrict and Type of Business in Batang Hari Regency, 2021**

Kecamatan Subdistrict	Jenis Usaha/ Type			Jumlah Total
	Perairan Umum Water	Keramba Cage	Kolam Ponds	
(1)	(2)	(3)	(4)	(5)
Mersam	37	10	29	76
Maro Sebo Ulu	95	10	57	162
Batin XXIV	28	15	15	58
Muara Tembesi	25	14	51	90
Muara Bulian	41	172	104	317
Bajubang	0	0	130	130
Maro Sebo Ilir	14	0	43	57
Pemayang	46	25	854	925
<b>Batang Hari</b>	<b>286</b>	<b>246</b>	<b>1 283</b>	<b>1 815</b>
<b>2020</b>	<b>315</b>	<b>252</b>	<b>1 241</b>	<b>1 808</b>

Catatan/Note: ...

Sumber/Source: Dinas Perikanan dan Ketahanan Pangan Kab. Batang Hari / Department of Fisheries and Food Security of Batang Hari Regency

**Tabel**  
**Table** 5.3.3

**Banyaknya Perahu Motor Tempel Penangkap Ikan menurut Kecamatan di Kabupaten Batang Hari, 2021**  
**Number of Boat to Capture Fish by Subdistrict in Batang Hari Regency, 2021**

Kecamatan Subdistrict	Perahu Tanpa Motor			Motor Tempel	Kapal Motor
	Kecil	Sedang	Tanpa Perahu		
(1)	(2)	(3)	(4)	(5)	(6)
Mersam	37	0	0	5	0
Maro Sebo Ulu	86	0	3	7	0
Batin XXIV	25	0	3	6	0
Muara Tembesi	25	0	0	0	0
Muara Bulian	37	0	5	0	0
Bajubang	0	0	0	0	0
Maro Sebo Ilir	10	0	5	2	0
Pemayang	35	0	6	0	0
<b>Batang Hari</b>	<b>255</b>	<b>0</b>	<b>22</b>	<b>20</b>	<b>0</b>
<b>2020</b>	<b>318</b>	<b>0</b>	<b>8</b>	<b>67</b>	<b>0</b>

Catatan/Note: ...

Sumber/Source: Dinas Perikanan dan Ketahanan Pangan Kab. Batang Hari / Department of Fisheries and Food Security of Batang Hari Regency



**Tabel**  
**Table** 5.3.4

**Jumlah Produksi dan Nilai Budidaya Ikan Menurut Kecamatan di Kabupaten Batang Hari, 2021**  
**Fisheries Production and Value in Fresh Water and Ponds Field by Subdistrict in Batang Hari Regency, 2021**

Kecamatan Subdistrict	Kolam Ponds		Keramba Cage	
	Produksi Production (ton)	Nilai Value (Rp.000)	Produksi Production (ton)	Nilai Value (Rp.000)
(1)	(2)	(3)	(4)	(5)
Mersam	7,05	141 000	1,6	32 000
Maro Sebo Ulu	0	0	1,2	24 000
Batin XXIV	8,02	160 400	3,90	78 000
Muara Tembesi	23,03	460 600	0	0
Muara Bulian	20,10	402 000	4 460,84	98 138 480
Bajubang	15,05	301 000	0	0
Maro Sebo Ilir	10,02	200 400	0	0
Pemayang	4 150,61	70 560 370	16,31	358 820
<b>Batang Hari</b>	<b>4 233,88</b>	<b>67 742 080</b>	<b>4 483,85</b>	<b>89 677 000</b>
<b>2020</b>	<b>4 224,52</b>	<b>72 038 900</b>	<b>4 440,52</b>	<b>110 942 490</b>

Catatan/Note: ...

Sumber/Source: Dinas Perikanan dan Ketahanan Pangan Kab. Batang Hari / Department of Fisheries and Food Security of Batang Hari Regency

## 5.4 PETERNAKAN LIVESTOCK

**Tabel** 5.4.1 **Banyaknya Ternak Besar yang Dipelihara Menurut Kecamatan di Kabupaten Batang Hari, 2021**  
*The Number of Large Livestock by District in Batang Hari Regency, 2021*

Kecamatan <i>Subdistrict</i>	Jenis Ternak <i>Kind of Animal</i> (ekor/ <i>tail</i> )	
	Sapi <i>Cattle</i>	Kerbau <i>Buffalo</i>
(1)	(2)	(3)
Mersam	1 039	2 617
Maro Sebo Ulu	604	2 892
Batin XXIV	1 994	303
Muara Tembesi	962	923
Muara Bulian	855	661
Bajubang	824	151
Maro Sebo Ilir	622	220
Pemayang	2 334	154
<b>Batang Hari</b>	<b>9 234</b>	<b>7 921</b>
<b>2020</b>	<b>9 393</b>	<b>9 560</b>
<b>2019</b>	<b>7 536</b>	<b>11 137</b>

Catatan/Note: ...

Sumber/Source: Dinas Perkebunan dan Peternakan Kab. Batang Hari / *Department of Plantation and Animal Husbandry of Batang Hari Regency*

**Tabel**  
**Table** 5.4.2

**Banyaknya Ternak Kecil Menurut Kecamatan di  
Kabupaten Batang Hari, 2021**  
*The Number of Small Livestock by Subdistrict in Batang Hari  
Regency, 2021*

Kecamatan Subdistrict	Jenis Ternak Kind of Animal (ekor/tail)		
	Kambing Goat	Domba Sheep	Babi Pig
(1)	(2)	(3)	(4)
Mersam	3 960	-	-
Maro Sebo Ulu	3 492	1 177	-
Batin XXIV	1 298	1 288	-
Muara Tembesi	869	306	153
Muara Bulian	1 314	311	-
Bajubang	1 039	-	-
Maro Sebo Ilir	791	81	-
Pemayang	2 398	590	-
<b>Batang Hari</b>	<b>15 161</b>	<b>3 753</b>	<b>153</b>
<b>2020</b>	<b>35 023</b>	<b>17 624</b>	<b>236</b>
<b>2019</b>	<b>47 693</b>	<b>22 590</b>	<b>227</b>

Catatan/Note: ...

Sumber/Source: Dinas Perkebunan dan Peternakan Kab. Batang Hari / Department of Plantation and Animal Husbandry of Batang Hari Regency

**Tabel**  
**Table** 5.4.3

**Banyaknya Ternak Unggas Menurut Kecamatan di Kabupaten Batang Hari, 2021**  
*The Number of Poultry by Subdistrict in Batang Hari Regency, 2021*

Kecamatan Subdistrict	Jenis Ternak Kind of Animal (ekor/tail)			
	Ayam Kampung Native Chicken	Ayam Petelur layer	Ayam Pedaging Broiler	Itik Duck
(1)	(2)	(3)	(4)	(5)
Mersam	70 061	-	50 699	34 858
Maro Sebo Ulu	36 821	-	13 000	6 742
Batin XXIV	14 180	-	10 000	9 285
Muara Tembesi	15 030	-	22 000	2 777
Muara Bulian	9 030	-	46 000	2 226
Bajubang	1 276	-	62 000	240
Maro Sebo Ilir	34 200	-	25 000	370
Pemayang	47 134	-	130 000	10 477
<b>Batang Hari</b>	<b>227 732</b>	<b>-</b>	<b>358 699</b>	<b>66 975</b>
<b>2018</b>	<b>177 794</b>	<b>-</b>	<b>343 776</b>	<b>63 307</b>
<b>2019</b>	<b>173 349</b>	<b>-</b>	<b>335 182</b>	<b>60 575</b>

Catatan/Note: ...

Sumber/Source: Dinas Perkebunan dan Peternakan Kab. Batang Hari / Department of Plantation and Animal Husbandry of Batang Hari Regency

**Tabel 5.4.4** **Pemotongan Ternak Besar Menurut Kecamatan di Kabupaten Batang Hari, 2021**  
**The Number of Large Livestock Slaughter by Subdistrict in Batang Hari Regency, 2021**

Kecamatan Subdistrict	Jenis Ternak Kind of Animal (ekor/tail)	
	Sapi Cattle	Kerbau Buffalo
(1)	(2)	(3)
Mersam	156	262
Maro Sebo Ulu	91	289
Batin XXIV	299	30
Muara Tembesi	144	92
Muara Bulian	133	66
Bajubang	124	15
Maro Sebo Ilir	93	22
Pemayang	350	15
<b>Batang Hari</b>	<b>1 390</b>	<b>791</b>
<b>2020</b>	<b>736</b>	<b>766</b>
<b>2019</b>	<b>1 076</b>	<b>1 183</b>

Catatan/Note: ...  
 Sumber/Source: Dinas Perkebunan dan Peternakan Kab. Batang Hari / Department of Plantation and Animal Husbandry of Batang Hari Regency

**Tabel**  
**Table** 5.4.5

**Pemotongan Ternak Kecil Menurut Kecamatan di  
Kabupaten Batang Hari, 2021**  
*The Number of Small Livestock Slaughter by Subdistrict in  
Batang Hari Regency, 2021*

Kecamatan Subdistrict	Jenis Ternak Kind of Animal (ekor/tail)		
	Kambing Goat	Domba Sheep	Babi Pig
(1)	(2)	(3)	(4)
Mersam	1 287	-	-
Maro Sebo Ulu	1 135	340	-
Batin XXIV	422	372	-
Muara Tembesi	282	88	57
Muara Bulian	427	90	-
Bajubang	338	-	-
Maro Sebo Ilir	257	23	-
Pemayung	779	170	-
<b>Batang Hari</b>	<b>4 927</b>	<b>1 083</b>	<b>57</b>
<b>2020</b>	<b>1 598</b>	<b>464</b>	<b>78</b>
<b>2019</b>	<b>3 490</b>	<b>612</b>	<b>61</b>

Catatan/Note: ...

Sumber/Source: Dinas Perkebunan dan Peternakan Kab. Batang Hari / Department of Plantation and Animal Husbandry of Batang Hari Regency

**Tabel 5.4.6** **Produksi Daging Ternak Unggas Menurut Kecamatan di Kabupaten Batang Hari, 2021 (Kg)**  
**The Number of Poultry Meat Production by Subdistrict in Batang Hari Regency, 2021 (Kg)**

Kecamatan Subdistrict	Jenis Ternak Kind of Animal (ekor/tail)			
	Ayam Kampung Native Chicken	Ayam Petelur layer	Ayam Pedaging Broiler	Itik Duck
(1)	(2)	(3)	(4)	(5)
Mersam	105 091,50	-	101 398,00	43 572,50
Maro Sebo Ulu	55 231,50	-	13 784,00	10 540,00
Batin XXIV	21 270,00	-	20 000,00	11 606,25
Muara Tembesi	22 545,00	-	44 000,00	3 472,25
Muara Bulian	13 545,00	-	92 000,00	2 782,50
Bajubang	1 914,00	-	124 000,00	300,00
Maro Sebo Ilir	51 300,00	-	50 000,00	462,50
Pemayang	2632,50	-	260 000,00	8 427,50
<b>Batang Hari</b>	<b>273 529,50</b>	<b>-</b>	<b>702 182,00</b>	<b>81 162,50</b>
<b>2020</b>	<b>214 967,00</b>	<b>-</b>	<b>1 149 038,00</b>	<b>324,00</b>

Catatan/Note: ...  
 Sumber/Source: Dinas Perkebunan dan Peternakan Kab. Batang Hari / Department of Plantation and Animal Husbandry of Batang Hari Regency

**06**

**PERTAMBANGAN DAN ENERGI**  
***MINING AND ENERGY***

<https://batangharikab.bps.go.id>



06

**PERTAMBANGAN DAN ENERGI**  
*MINING DAN ENERGI*



*Produksi*  
Tahun 2019

**BATU BARA**  
2.694.029,59 Ton

↓↓↓  
*Distribusi*  
Tahun 2021

**AIR BERSIH**  
2.948.892 M<sup>3</sup>

↪  
*Instalasi*  
Tahun 2021

**LISTRIK**  
140.168.950 KW

**PENJELASAN TEKNIS**

1. Perusahaan atau usaha industri adalah suatu unit (kesatuan) usaha yang melakukan kegiatan ekonomi, bertujuan menghasilkan barang atau jasa, terletak pada suatu bangunan atau lokasi tertentu, dan mempunyai catatan administrasi tersendiri mengenai produksi dan struktur biaya serta ada seorang atau lebih yang bertanggung jawab atas usaha tersebut.
2. Pelanggan adalah individu atau kelompok, baik rumah tangga, perusahaan atau institusi non profit yang membeli air bersih dari perusahaan air bersih.
3. Air disalurkan adalah volume air bersih dari perusahaan air bersih.

**TECHNICAL NOTES**

1. *A manufacturing establishment is defined as a production unit engaged in economic activity, producing goods or services, located in a building or in a certain location, keeping a business record concerning the production and cost structure, and having a person or more that are responsible to those activities.*
2. *Customers are individuals or groups, whether household, company or non-profit institutions that buy water supply from water supply establishment.*
3. *Distributed water is the volume of water supply from water supply establishment.*

**ULASAN**

Sebagian besar listrik yang digunakan oleh masyarakat Batang Hari disuplai oleh Perusahaan Listrik Negara (PLN) dan sisanya diusahakan sendiri oleh masyarakat dengan tenaga diesel. Pada tahun 2021, PLN telah mampu menjangkau seluruh kecamatan di Kabupaten Batang Hari dengan jumlah pelanggan mencapai 68.992 rumah tangga.

**DESCRIPTION**

*Most electricity used in Batang Hari Regency was supplied by State Electricity Company (PLN), while the rest using private household efforts (diesel power). In 2021, PLN could serve the entire regions in Batang Hari Regency. The customers of The State Electricity Company (PLN) reached 68.992 customers.*

<https://batangharikab.bps.go.id>

**Gambar** 6.1  
**Figures**

**Jumlah Pelanggan Listrik, 2016-2021**  
**Number of Electricity Consumer, 2016-2021**



Catatan/Note: -

Sumber/Source: PT. PLN (Persero) Wilayah IV Ranting Muara Bulian/*Public Electricity Service Inc. Ltd. Regional IV Branch of Muara Bulian*

**Tabel**  
**Table** 6.1

**Daya Terpasang, Produksi, dan Distribusi Listrik PT. PLN (Persero) pada Cabang/Ranting PLN Menurut Kecamatan di Kabupaten Batang Hari, 2021**  
**Installed Electricity Power, Production, and Distribution of PT. PLN (Persero) at PLN Branch by Subdistrict in Batang Hari Regency, 2021**

Kecamatan Subdistrict	Daya Terpasang Installed Electricity Power (KW)	Produksi Listrik Electricity Production (KWh)	Listrik Terjual Electricity Sold (KWh)	Dipakai Sendiri Own Used (KWh)	Susut/ Hilang Shrinkage/ Lost (KWh)
(1)	(2)	(3)	(4)	(5)	(6)
Mersam	NA	NA	NA	NA	NA
Maro Sebo Ulu	NA	NA	NA	NA	NA
Batin XXIV	NA	NA	NA	NA	NA
Muara Tembesi	NA	NA	NA	NA	NA
Muara Bulian	NA	NA	NA	NA	NA
Bajubang	NA	NA	NA	NA	NA
Maro Sebo Ilir	NA	NA	NA	NA	NA
Pemayung	NA	NA	NA	NA	NA
<b>Batang Hari</b>	<b>150 582 850</b>	<b>195 530 591</b>	<b>162 864 348</b>	<b>146 376</b>	<b>29 320 291</b>

Catatan/Note: ...

Sumber/Source: PT. PLN (Persero) Wilayah IV Ranting Muara Bulian/Public Electricity Service Inc. Ltd. Regional IV Branch of Muara Bulian

**Tabel**  
**Table** 6.2

**Jumlah Pelanggan Listrik Menurut Kecamatan di  
Kabupaten Batang Hari, 2016–2021**  
**Number of Electricity Customers by Subdistrict in Batang  
Hari Regency, 2016–2021**

Kecamatan Subdistrict	2016	2017	2018	2019	2020	2021
(1)	(2)	(3)	(4)	(5)	(6)	(7)
Mersam	NA	NA	NA	NA	NA	NA
Maro Sebo Ulu	NA	NA	NA	NA	NA	NA
Batin XXIV	NA	NA	NA	NA	NA	NA
Muara Tembesi	NA	NA	NA	NA	NA	NA
Muara Bulian	NA	NA	NA	NA	NA	NA
Bajubang	NA	NA	NA	NA	NA	NA
Maro Sebo Ilir	NA	NA	NA	NA	NA	NA
Pemayang	NA	NA	NA	NA	NA	NA
<b>Batang Hari</b>	<b>70 518</b>	<b>78 000</b>	<b>83 007</b>	<b>87 432</b>	<b>92 269</b>	<b>68 992</b>

Catatan/Note: ...

Sumber/Source: PT. PLN (Persero) Wilayah IV Ranting Muara Bulian/Public Electricity Service Inc. Ltd. Regional IV Branch of Muara Bulian

**Tabel**  
**Table 6.3****Jumlah Pelanggan dan Air yang Disalurkan Menurut Kecamatan di Kabupaten Batang Hari, 2021**  
**Number of Customers and Distributed Water by Subdistrict in Batang Hari Regency, 2021**

Kecamatan Subdistrict	Pelanggan Number of Customers	Air Disalurkan Distributed Water (m <sup>3</sup> )	Nilai Value (Rp)
(1)	(2)	(3)	(4)
Mersam	2 685	304 836	1 371 378 700
Maro Sebo Ulu	628	173 435	771 096 500
Batin XXIV	886	74 733	364 029 500
Muara Tembesi	1 584	197 435	935 528 300
Muara Bulian	12 012	1 919 090	9 463 966 300
Bajubang	-	-	-
Maro Sebo Ilir	1 074	115 090	550 663 300
Pemayang	1 913	164 273	797 198 900
<b>Batang Hari</b>	<b>20 872</b>	<b>2 948 892</b>	<b>14 253 861 500</b>

Catatan/Note: ...

Sumber/Source: PDAM Tirta Batang Hari / Water Supply of Batang Hari

**Tabel**  
**Table 6.4****Kapasitas Produksi, Air Minum yang Terjual, dan Nilainya Menurut Bulan di Kabupaten Batang Hari, 2021**  
**Production and Value of Water Supply Sold by Month in Batang Hari Regency, 2021**

<b>Bulan Month</b>	<b>Produksi Productions (m<sup>3</sup>)</b>	<b>Yang Terjual Sold (m<sup>3</sup>)</b>	<b>Nilai Value (Rp)</b>
(1)	(14)	(15)	(16)
Januari/January	332 943	245 250	1 200 077 300
Februari/February	324 782	239 421	1 173 240 400
Maret/March	326 168	240 449	1 162 499 500
April/April	331 751	244 557	1 176 438 400
Mei/May	329 784	243 157	1 180 604 400
Juni/June	318 366	234 755	1 133 666 300
Juli/July	305 875	225 524	1 099 506 700
Agustus/August	343 975	253 725	1 207 596 000
September/September	356 951	263 323	1 251 693 100
Oktober/October	332 261	245 154	1 251 693 100
November/November	347 173	257 288	1 243 557 800
Desember/December	345 801	256 289	1 233 722 700

Catatan/Note: ...

Sumber/Source: PDAM Tirta Batang Hari / Water Supply of Batang Hari



**Tabel**  
**Table 6.4****Produksi Pertambangan Menurut Jenisnya di Kabupaten  
Batang Hari, 2017–2021**  
**Mining Production by Type in Batang Hari Regency, 2017–  
2021**

Jenis Type	Satuan unit	2018	2019	2020	2021
(1)	(2)	(3)	(4)	(5)	(6)
Minyak Bumi/ <i>Crude oil</i>	000 barel	-	-	...	...
Gas Bumi/ <i>Natural gas</i>	000 Mscf	-	-	...	...
Batu Bara/ <i>Coal</i>	ton	271 733 374	2 694 029.59	...	...
Timah/ <i>lead</i>	ton	-	-	...	...
Bouksit/ <i>Bauxite</i>	ton	-	-	...	...

Catatan/Note: ...

Sumber/Source: Bagian SDA Setda Kabupaten Batang Hari/*Natural Resources Division of Regional Secretariat of Batang Hari Regency*

**Tabel**  
**Table** 6.5

**Perkembangan Izin Usaha Pertambangan di Kabupaten  
Batang Hari, 2015–2021**  
*Development of Mining Business Licenses in Batang Hari  
Regency, 2015–2021*

Tahun Year	Izin Usaha Pertambangan/ Mining license		Izin Pertambangan Rakyat (IPR)/ People's Mining Permit
	Eksplorasi Exploration	Produksi Production	
(1)	(2)	(3)	(4)
2015	27	12	39
2016	25	12	23
2017	19	5	24
2018	19	5	24
2019	5	11	8
2020	...	...	...
2021	...	...	...

Catatan/Note: ...

Sumber/Source: Bagian SDA Setda Kabupaten Batang Hari / Natural Resources Division of Regional Secretariat of Batang Hari Regency





**PARIWISATA  
TOURISM**

<https://batangharikab.bps.go.id>

07

PARIWISATA  
TOURISM



JUMLAH  
*Restoran*  
Tahun 2019  
**121** unit

**PENJELASAN TEKNIS**

1. Wisatawan mancanegara (wisman) ialah setiap pengunjung yang mengunjungi suatu negara di luar tempat tinggalnya, didorong oleh satu atau beberapa keperluan tanpa bermaksud memperoleh penghasilan di tempat yang dikunjungi dan lamanya kunjungan tersebut tidak lebih dari satu tahun (12 bulan). Definisi ini mencakup 2 (dua) kategori wisatawan mancanegara, yaitu :
  - a. Wisatawan (turis) ialah setiap pengunjung seperti definisi di atas yang tinggal paling sedikit 24 jam, akan tetapi tidak lebih dari 1 (satu) tahun di tempat yang dikunjungi, dengan maksud antara lain: berlibur, rekreasi, olah raga, bisnis, menghadiri pertemuan, studi, dan kunjungan dengan alasan kesehatan.
  - b. Excursionist ialah setiap pengunjung seperti definisi di atas yang tinggal kurang dari 24 jam di tempat yang dikunjungi termasuk "Cruise passengers", ialah setiap pengunjung yang tiba di suatu negara di mana mereka tidak menginap di akomodasi yang tersedia di negara tersebut.
2. Rata-rata lama tinggal adalah rata-rata waktu tinggal wisatawan mancanegara di Indonesia untuk satu kali kunjungan.
3. Usaha penyediaan akomodasi adalah usaha yang menyediakan

**TECHNICAL NOTES**

1. *An International Visitor is any person visiting a country other than his usual place of residence for any reason other than for earning income in the country visited, and the length of stay is no more than one year (12 months). This definition covers two categories of foreign visitors, namely: a. "Tourist" is any visitor staying for at least 24 hours, but no more than one year, in the country visited, with the intention of visiting, and for any of these purposes: Pleasure, recreation and sports, Business, visiting friends and relatives, missions, attending meetings, conferences, visit for health reasons and study.*
  - b. "Excursionist" is any visitor staying less than 24 hours in the country visited including, "Cruise Passengers", i.e. visitors arriving in a country without staying in any accommodation available in the visited country.
2. *Average length of stay is the average stay duration of foreign visitor in Indonesia for one trip.*
3. *The business of providing accommodation is a business that provides specialty services that can be equipped with other tourism services. It includes hotel, villa, cottage, camping, caravan stop, and other accommodation that are used for tourism purposes.*
4. *Hotel is a daily supply of accommodation rooms within a*

- pelayanan penginapan yang dapat dilengkapi dengan pelayanan pariwisata lainnya. Usaha penyediaan akomodasi dapat berupa hotel, vila, pondok wisata, bumi perkemahan, persinggahan karavan, dan akomodasi lainnya yang digunakan untuk tujuan pariwisata.
4. Hotel adalah penyediaan akomodasi secara harian berupa kamar-kamar di dalam satu bangunan yang dapat dilengkapi dengan jasa pelayanan makan dan minum, kegiatan hiburan dan atau fasilitas lainnya. Hotel terdiri dari hotel berbintang dan hotel non- bintang.
  5. Hotel bintang adalah usaha penyediaan jasa pelayanan penginapan, makan minum serta jasa lainnya bagi umum dengan menggunakan sebagian atau seluruh bangunan. Usaha ini dikelola secara komersial serta memenuhi ketentuan persyaratan sebagai hotel bintang yang ditetapkan dalam surat keputusan instansi yang membinanya.
  6. Tingkat penghunian kamar hotel adalah persentase banyaknya malam kamar yang dihuni terhadap banyaknya malam kamar yang tersedia.
  7. Rata-rata lamanya tamu menginap adalah banyaknya malam tempat tidur yang terpakai (malam tamu) dengan banyaknya tamu yang menginap di hotel atau akomodasi lainnya.
- building which can be equipped with eating and drinking services, entertainment activities and/or other facilities. Hotel consists of a classified hotel and a non-classified hotel.*
5. *A star hotel is the business of providing an accommodation, eating and drinking as well as other services for the public by using a building or a part of a building. It is managed commercially and meets specified requirements as a star hotel (including diamonds) set forth in the decree of fostering agency.*
  6. *Room occupancy rate is the number of room-nights occupied divided by the number of room-nights available, multiplied by 100 percent.*
  7. *Average length of stay is the number of bed-nights used (guest night) divided by the number of guests coming to spend the night at the accommodation.*

**ULASAN**

Jumlah Rumah Makan/Restoran di Kabupaten Batang Hari pada tahun 2019 berjumlah 121. Tidak mengalami perubahan dibanding tahun sebelumnya.

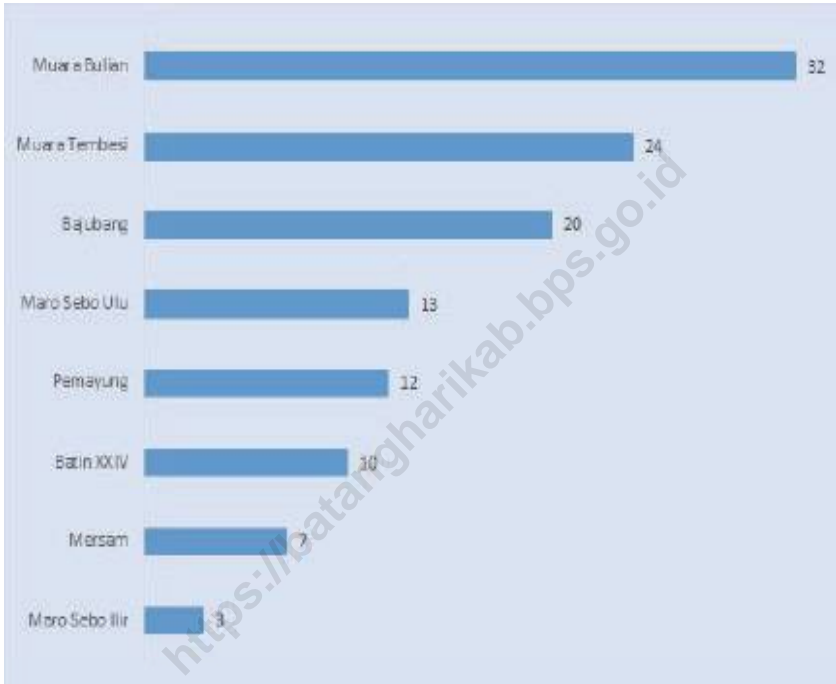
**DESCRIPTION**

*The number of restaurants in Batang Hari Regency in 2019 was 121. There was no change compared to the previous year.*

<https://batangharikab.bps.go.id>



**Gambar 7.1** Jumlah Rumah Makan/Restoran, 2019  
**Figures** Number of Restaurant, 2019



Catatan/Note: -

Sumber/Source: Dinas Koperasi, UMKM, Perdagangan, dan Perindustrian Kabupaten Batang Hari/Department of Cooperatives, UMKM, Trade, and Industry of Batang Hari Regency

**Tabel**  
**Table** 7.1**Jumlah Rumah Makan/Restoran Menurut Kecamatan, di  
Kabupaten Batang Hari 2017–2021**  
**Number of Restaurants by Subdistrict in Batang Hari  
Regency, 2017–2021**

Kecamatan Subdistrict	2017	2018	2019	2020	2021
(1)	(2)	(3)	(4)	(5)	(6)
Mersam	7	7	7	...	...
Maro Sebo Ulu	13	13	13	...	...
Batin XXIV	10	10	10	...	...
Muara Tembesi	24	24	24	...	...
Muara Bulian	32	32	32	...	...
Bajubang	20	20	20	...	...
Maro Sebo Ilir	3	3	3	...	...
Pemayang	12	12	12	...	...
<b>Batang Hari</b>	<b>121</b>	<b>121</b>	<b>121</b>	<b>...</b>	<b>...</b>

Catatan/Note: ...

Sumber/Source: Dinas Koperasi, UMKM, Perdagangan, dan Perindustrian Kabupaten Batang Hari/Department of Cooperatives, UMKM, Trade, and Industry of Batang Hari Regency

**Tabel**  
**Table** 7.2**Lokasi Wisata di Kabupaten Batang Hari, 2021**  
**Tourist Location at Batang Hari Regency, 2021**

<b>Nama Objek Wisata</b> <i>Name of tourist object</i>	<b>Lokasi</b> <i>Location</i>	<b>Luas (Ha)</b> <i>Wide (Ha)</i>
(1)	(2)	(3)
Wisata Alam Air Terjun Bukit Bakar	Desa Belanti Jaya, Kecamatan Maro Sebo Ulu	1,00
Wisata Alam Danau Letang, Hutan Kota, dan Wisata Wahana	Muara Bulian	1,50
Wisata Alam Danau Semangkat	Desa Kaos, Kecamatan Pemayung	3,00
Wisata Konservasi Pagar Bulian	Desa Belanti Jaya, Kecamatan Maro Sebo Ulu	2,00
Wisata Alam Danau Kehidupan	Desa Pulau, Kecamatan Muara Tembesi	0,50
Wisata Konservasi Taman Hutan Raya Sultan Thaha Syaifuddin	Kelurahan Sridadi, Kecamatan Muara Bulian	15 537,00
Wisata Alam Hamparan Padang Ilalang	Desa Sungkai, Kecamatan Bajubang	1,00
Wisata Konservasi Hutan Bukit 12	Kecamatan Maro Sebo Ulu	60 500
Wisata Alam Danau Ugo	Desa Aur Gading, Kecamatan Bathin XXIV	2,00
Wisata Buatan Water Boom	Kelurahan Rengas Condong, Kecamatan Muara Bulian	1,00
Wisata Buatan Bendungan Pall Batu	Desa Simpang Karneo, Kecamatan Bathin XXIV	0,50
Wisata Buatan Danau Biru	Kelurahan Kampung Baru, Kecamatan Muara Tembesi	1,00
Wisata Buatan Lapangan golf	Kecamatan Bajubang	2,00
Wisata Buatan Taman Talang Bukit Berbunga	Desa Talang Bukit, Kecamatan Muara Bulian	0,50
Wisata Buatan Taman Agro Wisata Buah Naga	Desa Sungai Buluh, Kecamatan Muara Bulian	2,00
Wisata Buatan Taman Mumtaz Muara Bulian	Muara Bulian	1,50

Catatan/Note: ...

Sumber/Source: Peraturan Bupati No. 94, 26 Maret 2018

Lanjutan Tabel/*Continued Table 7.2*

<b>Nama Objek Wisata</b> <i>Name of tourist object</i>	<b>Lokasi</b> <i>Location</i>	<b>Luas (Ha)</b> <i>Wide (Ha)</i>
(1)	(2)	(3)
Wisata Cagar Budaya Candi Rambahan	Desa Rambahan, Kecamatan Muara Bulian	0,02
Wisata Cagar Budaya Masjid Desa Terusan	Terusan Sebrang, Kecamatan Maro Sebo Ilir	0,01
Wisata Cagar Budaya Candi Teratai-Duren Ijo	Teratai Sebrang, Kecamatan Muara Bulian	0,03
Wisata cagar Budaya Candi Danau Bangko	Desa Sungai Puar, Kecamatan Maro Sebo Ulu	1,00
Wisata Cagar Budaya Sejarah Goa Jepang	Kecamatan Bajubang	0,50

Catatan/*Note*: ...

Sumber/*Source*: Peraturan Bupati No. 94, 26 Maret 2018



08

**TRANSPORTASI DAN KOMUNIKASI**  
***TRANSPORTATION AND COMMUNICATION***

<https://batangharikab.bps.go.id>

**08**

**TRANSPORTASI & KOMUNIKASI**

TRANSPORTATION AND  
COMMUNICATION

*Panjang Jalan*

KABUPATEN BATANG HARI

**1.011.800** km

ASPAL  
**500.187** km

KERIKIL  
**180.434** km

TANAH  
**285.327** km

LAINNYA  
**45.852** km



**PENJELASAN TEKNIS**

1. Data panjang jalan negara dan ja-lan provinsi bersumber dari Ke-menterian Pekerjaan Umum dan Perumahan Rakyat, sedangkan jalan kabupaten/ kota bersumber dari Dinas Pekerjaan Umum Ka-bupaten/ Kota, diolah dari daftar PJ-II/5.
2. Kilometer penumpang adalah jum-lah kilometer dari semua penum-pang yang berangkat. Besaran ini merupakan penjumlahan jarak asal tujuan masing-masing pen-umpang.
3. Rata-rata jarak perjalanan per pen-umpang adalah rata-rata yang di-tempuh oleh setiap penumpang, atau jumlah kilometer penump-ang dibagi dengan jumlah pen-umpang berangkat.
4. Kilometer ton adalah jumlah kilo-meter semua ton yang diangkut. Besaran ini merupakan hasil pen-jumlahan jarak asal tujuan mas-ing-masing barang per ton.
5. Sumber data transportasi berasal dari masing-masing instansi ter-kait, dikumpulkan oleh Badan Pusat Statistik (BPS) setiap bulan/tahun.
6. Kantor Pos adalah tempat pemberi pelayanan komunikasi tertulis dan atau surat elektronik, layanan paket, layanan logistik, layanan transaksi keuangan, dan layanan keagenan pos untuk kepenting-

**TECHNICAL NOTES**

1. *Data on the length of state and pro-vincial roads were taken from the Ministry of Public Works and Hous-ing, while the regency/ municipality roads data were taken from Regen-cy/Municipality Public Works Of-fices, based on PJ-II/5 questionnaire.*
2. *Passenger kilometer is total kilome-ters of all departing passenger. This measurement is the sum of distance between the place of origin and the place of destination taken by all passengers.*
3. *Average lenght of journey per pas-senger is mean distance taken by each passenger or total of passen-ger-kilometer divided by the num-ber of departing passengers.*
4. *Ton-kilometer is total kilometer of all cargoes carried. This is the sum of distance from area of origin to area of destination for each ton of car-goes.*
5. *Data on transportations are com-piled by the BPS-Statistics Indonesia (BPS), these data are obtained from relevant institutions every month and year.*
6. *Post Office is a service provider facil-ity of written communication and or electronic mail, parcel service, logistics services, financial transac-tion services, and postal services to the public. Postal house has the same function as the post office and subsidiary of post office, the differ-ence is that*



- gan umum. Rumah pos berfungsi sama seperti kantor pos dan kantor pos pembantu, bedanya rumah pos biasanya terletak di daerah terpencil.
7. Telekomunikasi adalah setiap pe-mancaran, pengiriman dan atau penerimaan dari setiap informasi dalam bentuk tanda-tanda, isyarat, tulisan, gambar, suara, dan bunyi melalui sistem kawat, optik, radio, atau sistem elektromagnetik lainnya.
  8. Jaringan telekomunikasi adalah rangkaian perangkat telekomunikasi dan kelengkapannya yang digunakan dalam bertelekomunikasi.
- postal house is usually located in remote areas.*
7. *Telecommunication includes every transmitting, delivering and or receiving from every information of marking, signal, article, picture, sound and voice through strand of wire system, optic, radio, or other electromagnetic system.*
  8. *Telecommunication network is peripheral network of telecommunication and its equipment used in the means of telecommunication.*

**ULASAN**

Jalan merupakan prasarana pengangkutan darat yang penting untuk memperlancar kegiatan perekonomian. Tersedianya jalan yang berkualitas akan meningkatkan usaha pembangunan khususnya dalam upaya memudahkan mobilitas penduduk dan memperlancar lalu lintas barang/jasa dari satu daerah ke daerah lain.

Panjang jalan Kabupaten di Kabupaten Batang Hari tahun 2021 adalah 1.011,800 km, dengan panjang jalan yang telah diaspal adalah sebesar 49,44 persen.

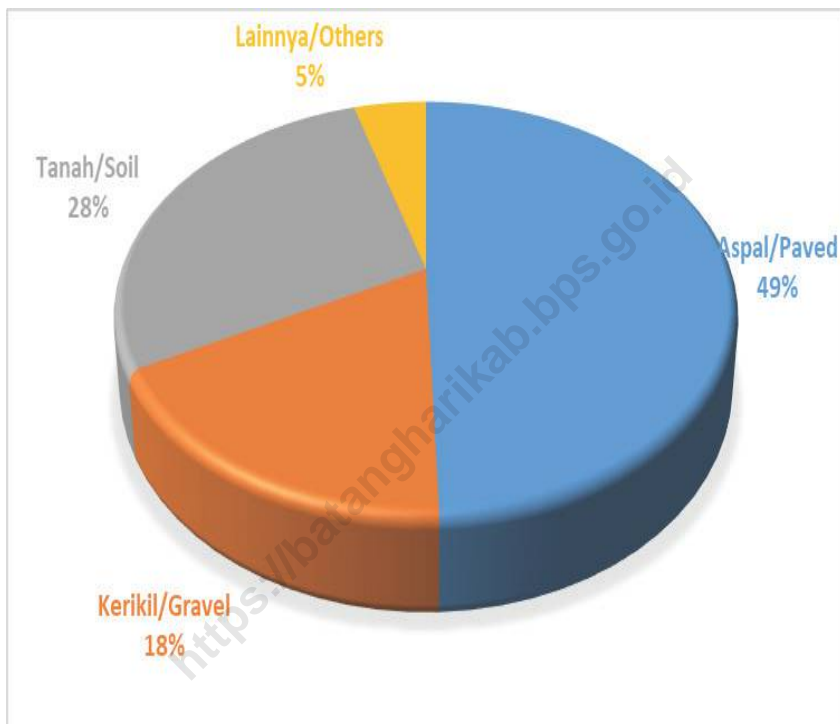
**DESCRIPTION**

*Road is one of the most important infrastructures in supporting economic activities, especially for transportation and mobilisation of goods and services. Improvement in the quality of road will support the development process and the distribution of goods/services from one region to another.*

*The total length of Batang Hari Regency's roads in 2021 reached 1.011,800 km, consist of 49,44 percent asphalted roads.*

<https://batangharikab.go.id>

**Gambar 8.1** Panjang Jalan Menurut Jenis Permukaan, 2021  
**Figures 8.1** Length of Roads by Type of Road Surface, 2021



Catatan/Note: -

Sumber/Source: Dinas Pekerjaan Umum dan Penataan Ruang Kabupaten Batang Hari/ Department of Public Works and Spatial Planning of Batang Hari Regency

## 8.1 TRANSPORTASI TRANSPORTATION

**Tabel 8.1.1** Panjang Jalan Menurut Tingkat Kewenangan Pemerintahan di Kabupaten Batang Hari (km), 2019–2021  
**Table** *Length of Roads by Level of Government Authority in Batang Hari Regency (km), 2019–2021*

Tingkat Kewenangan Pemerintahan <i>Level of Government Authority</i>	2019	2020	2021
(1)	(2)	(3)	(4)
Negara/ <i>State</i>	144,22	144,22	144,22
Provinsi/ <i>Province</i>	82,73	82,73	82,73
Kabupaten/Kota <i>Regency/Municipality</i>	1 011,8	1 011,8	1 011,8
<b>Jumlah/Total</b>	<b>1 238,75</b>	<b>1 238,75</b>	<b>1 238,75</b>

Catatan/*Note*: ...

Sumber/*Source*: Dinas Pekerjaan Umum dan Penataan Ruang Kabupaten Batang Hari/ *Department of Public Works and Spatial Planning of Batang Hari Regency*

**Tabel 8.1.2 Panjang Jalan Menurut Jenis Permukaan Jalan di Kabupaten Batang Hari (km), 2019–2021**  
**Length of Roads by Type of Road Surface in Batang Hari Regency (km), 2019–2021**

Jenis Permukaan Jalan Type of Road Surface	2019	2020	2021
(1)	(2)	(3)	(4)
Aspal/Paved	500,588	496,526	500,187
Kerikil/Gravel	139,366	181,843	180,433
Tanah/Soil	328,954	287,577	285,327
Lainnya/Others	42,891	45,853	45,852
<b>Jumlah/Total</b>	<b>1 011,800</b>	<b>1 011,800</b>	<b>1 011,800</b>

Catatan/Note: ...

Sumber/Source: Dinas Pekerjaan Umum dan Penataan Ruang Kabupaten Batang Hari/ Department of Public Works and Spatial Planning of Batang Hari Regency

**Tabel**  
**Table** 8.1.3

**Panjang Jalan Menurut Kondisi Jalan di Kabupaten  
Batang Hari (km), 2019–2021**  
*Length of Roads by Condition of Roads in Batang Hari  
Regency (km), 2019–2021*

<b>Kondisi Jalan</b> <i>Condition of Roads</i>	<b>2019</b>	<b>2020</b>	<b>2021</b>
(1)	(2)	(3)	(4)
Baik/ <i>Good</i>	284,646	238,448	247,609
Sedang/ <i>Moderate</i>	87,686	143,044	141,919
Rusak/ <i>Damage</i>	241,898	486,264	487,389
Rusak Berat/ <i>Severely Damage</i>	397,571	144,044	134,883
<b>Jumlah/Total</b>	<b>1 011,800</b>	<b>1 011,800</b>	<b>1 011,800</b>

Catatan/*Note*: ...

Sumber/*Source*: Dinas Pekerjaan Umum dan Penataan Ruang Kabupaten Batang Hari/ *Department of Public Works and Spatial Planning of Batang Hari Regency*

**Tabel 8.1.4** Panjang Jalan Menurut Kecamatan dan Jenis Permukaan Jalan di Kabupaten Batang Hari (km), 2021  
**Length of Roads by District and The Kind of Surface in Batang Hari Regency (km), 2021**

Kecamatan Subdistrict	Perkerasan			Tanah Soil	Jumlah Total
	Kaku Rigid Pavement	Aspal Paved	Kerikil Gravel		
(1)	(2)	(3)	(4)	(5)	(6)
Mersam	1,580	66,820	1,100	19,600	89,100
Maro Sebo Ulu	1,670	36,405	24,197	65,337	127,609
Batin XXIV	1,165	85,186	21,593	25,800	133,744
Muara Tembesi	5,450	23,656	19,874	57,082	106,062
Muara Bulian	7,852	109,131	21,800	39,700	178,483
Bajubang	12,375	80,210	33,270	28,376	154,231
Maro Sebo Ilir	4,460	40,349	41,520	21,181	107,510
Pemayung	11,300	58,430	17,080	28,251	115,061
<b>Batang Hari</b>	<b>45,852</b>	<b>500,187</b>	<b>180,434</b>	<b>285,327</b>	<b>1011,800</b>

Catatan/Note: ...

Sumber/Source: Dinas Pekerjaan Umum dan Penataan Ruang Kabupaten Batang Hari/ Department of Public Works and Spatial Planning of Batang Hari Regency

**Tabel**  
**Table 8.1.5**

**Panjang Jalan Menurut Kecamatan dan Kondisi Jalan di Kabupaten Batang Hari (km), 2021**  
***Length of Roads by District and Condition of Roads in Batang Hari Regency (km), 2021***

<b>Kecamatan Subdistrict</b>	<b>Baik Good</b>	<b>Sedang Moderate</b>	<b>Rusak Damage</b>	<b>Rusak Berat Severely Damage</b>	<b>Jumlah Total</b>
(1)	(2)	(3)	(4)	(5)	(6)
Mersam	22,130	14,870	46,100	6,000	89,100
Maro Sebo Ulu	25,620	4,050	43,902	54,037	127,609
Batin XXIV	36,715	18,038	68,491	10,500	133,744
Muara Tembesi	10,661	10,775	61,505	23,121	106,602
Muara Bulian	71,663	29,601	66,420	10,800	178,484
Bajubang	39,005	23,245	68,905	23,075	154,230
Maro Sebo Ilir	23,149	11,875	27,875	44,611	107,510
Pemayang	23,065	28,005	54,391	9,600	115,601
<b>Batang Hari</b>	<b>252,008</b>	<b>140,459</b>	<b>437,589</b>	<b>181,744</b>	<b>1 011,800</b>

Catatan/Note: ...

Sumber/Source: Dinas Pekerjaan Umum dan Penataan Ruang Kabupaten Batang Hari/ *Department of Public Works and Spatial Planning of Batang Hari Regency*



**Tabel 8.1.6** Banyaknya Bus dan Penumpang yang Melalui Terminal Muara Bulian, 2021  
**The number of buses and passengers passing through Muara Bulian Terminal, 2021**

Bulan Month	Bus		Penumpang/ Pasenger (people)	
	Datang Arrival (unit)	Berangkat Departure (unit)	Datang Arrival (unit)	Berangkat Departure (unit)
(1)	(2)	(3)	(4)	(5)
Januari/January	65	63	6 010	6 008
Februari/February	64	63	925	923
Maret/March	52	50	725	724
April/April	47	45	635	632
Mei/May	54	52	731	730
Juni/June	48	47	652	652
Juli/July	45	45	551	548
Agustus/August	44	43	591	590
September/September	46	46	642	638
Oktober/October	50	50	721	710
November/November	47	47	610	610
Desember/December	60	60	4 000	4 000
<b>Jumlah/Total</b>	<b>622</b>	<b>611</b>	<b>16 793</b>	<b>16 765</b>
<b>2020</b>	<b>831</b>	<b>826</b>	<b>13 863</b>	<b>13 863</b>
<b>2019</b>	<b>4 050</b>	<b>4 050</b>	<b>110 781</b>	<b>110 545</b>

Catatan/Note: ...

Sumber/Source: Dinas Perhubungan Kabupaten Batang Hari/ Batang Regency Transportation Office of Batang Hari Regency

## 8.2 KOMUNIKASI COMMUNICATION

**Tabel 8.2.1** Jumlah Kantor Pos Pembantu Menurut Kecamatan di Kabupaten Batang Hari, 2016–2019  
*Number of Post Offices Subsidiaries by Subdistrict in Batang Hari Regency, 2016–2019*

Kecamatan Subdistrict	2016	2017	2018	2019
(1)	(2)	(3)	(4)	(5)
Mersam	1	1	1	1
Maro Sebo Ulu	1	1	1	1
Batin XXIV	1	1	1	1
Muara Tembesi	1	1	1	1
Muara Bulian	1	1	1	1
Bajubang	1	1	1	1
Maro Sebo Ilir	1	1	1	1
Pemayung	1	1	1	1
<b>Batang Hari</b>	<b>8</b>	<b>8</b>	<b>8</b>	<b>8</b>

Catatan/Note: ...

Sumber/Source: PT. Pos Indonesia (PERSERO) Muara Bulian 36613/ Post Office of Muara Bulian 36613

**Tabel**  
**Table** 8.2.2**Lalu Lintas Surat Dalam Negeri dan Luar Negeri Melalui Kantor Pos Muara Bulian, 2019–2020**  
**Number of Sent and Received Letter from Inward and Abroad Country Pass Through Muara Bulian Post Office, 2019–2020**

Jenis Surat <i>Kind of Letter</i>	2019		2020	
	Dikirim <i>Sent</i>	Diterima <i>Received</i>	Dikirim <i>Sent</i>	Diterima <i>Received</i>
(1)	(2)	(3)	(4)	(5)
Surat Standar/ <i>Standard Letter</i>	455	500	500	612
Surat Luar Negeri/ <i>Foreign Letter</i>	140	160	160	180
Surat Kilat/ <i>Express Mail</i>	4 500	24 000	4 555	24 100
Pos Paket/ <i>Post parcel</i>	3 712	19 650	3 750	20 100
Wesel/ <i>Money orders</i>	7 852	11 451	7 855	11 515

Catatan/Note: ...

Sumber/Source: PT. Pos Indonesia (PERSERO) Muara Bulian 36613/ Post Office of Muara Bulian 36613

**Tabel**  
**Table** 8.2.3**Banyaknya Penjualan Benda Pos, dan Materai Menurut Bulan di Kantor Pos Muara Bulian, 2020**  
**Monthly Number of Pos Material Sale, and Revenue Stamps at Muara Bulian Pos Office, 2020**

<b>Bulan</b> <b>Month</b>	<b>Benda Pos</b> <b>Pos Material (Rp)</b>	<b>Materai</b> <b>Revenue Stamps (Rp)</b>
(1)	(2)	(3)
Januari/January	400	25 000
Februari/February	300	23 000
Maret/March	415	24 000
April/April	410	25 000
Mei/May	400	24 500
Juni/June	500	25 000
Juli/July	515	23 000
Agustus/August	555	23 000
September/September	450	24 500
Oktober/October	360	25 000
November/November	500	25 500
Desember/December	500	25 500

Catatan/Note: ...

Sumber/Source: PT. Pos Indonesia (PERSERO) Muara Bulian 36613/ Post Office of Muara Bulian 36613

**Tabel**  
**Table** 8.2.4

**Perkembangan dan Pembayaran Wesel Pos Dalam Negeri  
di Kantor Pos Muara Bulian, 2015–2020**  
*Fluctuation of Pos Draft Payment Inward Country in Muara  
Bulian Pos Office, 2015–2020*

Tahun Year	Dikirimkan/ Sent		Dibayarkan/ Pay	
	Banyaknya Quantity	Nilai Value (Rp)	Banyaknya Quantity	Nilai Value (Rp)
(1)	(2)	(3)	(4)	(5)
<b>2020</b>	7 950	11 400 350 000	11 515	11 795 500 000
<b>2019</b>	7 911	11 200 500 000	11 500	11 800 400 000
<b>2018</b>	7 910	11 121 300 000	11 490	11 724 320 000
<b>2017</b>	7 915	11 120 356 000	11 488	11 723 420 000
<b>2016</b>	7 820	11 058 800 000	11 394	11 678 240 000
<b>2015</b>	7 812	11 050 836 000	11 423	11 698 603 000

Catatan/Note: ...

Sumber/Source: PT. Pos Indonesia (PERSERO) Muara Bulian 36613/ Post Office of Muara Bulian 36613

**Tabel**  
**Table** 8.2.5

**Banyaknya Pembayaran Uang Pensiun Daerah di Kantor  
Pos Muara Bulian Menurut Bulan, 2020**  
*Monthly Number of Regional Pension Fund at Muara Bulian  
Pos Office, 2020*

Bulan Month	Banyaknya Quantity (jiwa/person)	Nilai Value (Rp)
(1)	(2)	(3)
Januari/January	160	315 151 300
Februari/February	160	315 151 300
Maret/March	160	315 151 300
April/April	160	315 151 300
Mei/May	160	315 151 300
Juni/June	160	315 151 300
Juli/July	160	315 151 300
Agustus/August	160	315 151 300
September/September	160	315 151 300
Oktober/October	160	315 151 300
November/November	160	315 151 300
Desember/December	160	315 151 300

Catatan/Note: ...

Sumber/Source: PT. Pos Indonesia (PERSERO) Muara Bulian 36613/ Post Office of Muara Bulian 36613



09

**PERBANKAN, KOPERASI, DAN HARGA-HARGA  
*BANKING, COOPERATIVE, AND PRICES***

<https://batangharikab.bps.go.id>



09

**PERBANKAN, KOPERASI  
DAN HARGA-HARGA**

BANKING, COOPERATIVE  
AND PRICES

*Koperasi*  
Tahun 2020

PERKEBUNAN  
45,93%

KOPKAR  
4,56%

KAPOTREN  
4,56%

KUD  
9,45%

KSU  
1,30%

LAINNYA  
34,20%



**PENJELASAN TEKNIS**

1. Perseroan terbatas (PT) adalah suatu badan hukum untuk menjalankan usaha yang memiliki modal terdiri dari saham-saham yang pemiliknya memiliki bagian sebanyak saham yang dimilikinya. Karena modalnya terdiri dari saham-saham yang dapat diperjualbelikan, perubahan kepemilikan perusahaan dapat dilakukan tanpa perlu membubarkan perusahaan.
2. Persekutuan Komanditer (commanditaire vennootschap atau CV) adalah suatu persekutuan yang didirikan oleh seorang atau beberapa orang yang mempercayakan uang atau barang kepada seorang atau beberapa orang yang menjalankan perusahaan dan bertindak sebagai pemimpin.
3. Koperasi adalah organisasi bisnis yang dimiliki dan dioperasikan oleh orang-orang demi kepentingan bersama. Koperasi melandaskan kegiatan berdasarkan prinsip gerakan ekonomi rakyat yang berdasarkan asas kekeluargaan.

**TECHNICAL NOTES**

1. *A joint stock company is a business entity where different stocks can be bought and owned by shareholders. Each shareholder owns company stock in proportion, evidenced by his or her shares (certificates of ownership). This allows for the unequal ownership of a business with some shareholders owning a bigger proportion of a company than others do. Shareholders are able to transfer their shares to others without any effect to the continued existence of the company.*
2. *Commanditaire (Commanditaire Vennootschap or CV) is an alliance founded by an individual or individuals who entrusted money or goods to an individual or individuals who run the company as a leader.*
3. *Cooperatives are business organizations owned and operated by the individual for the common interest. Cooperatives base its activities on the principle of people's economic movement based on the principle of kinship.*

**ULASAN**

Jumlah koperasi di Kabupaten Batang Hari tahun 2021 sebesar 203 unit, dengan jumlah koperasi aktif terbanyak di Kecamatan Muara Bulian (65 unit).

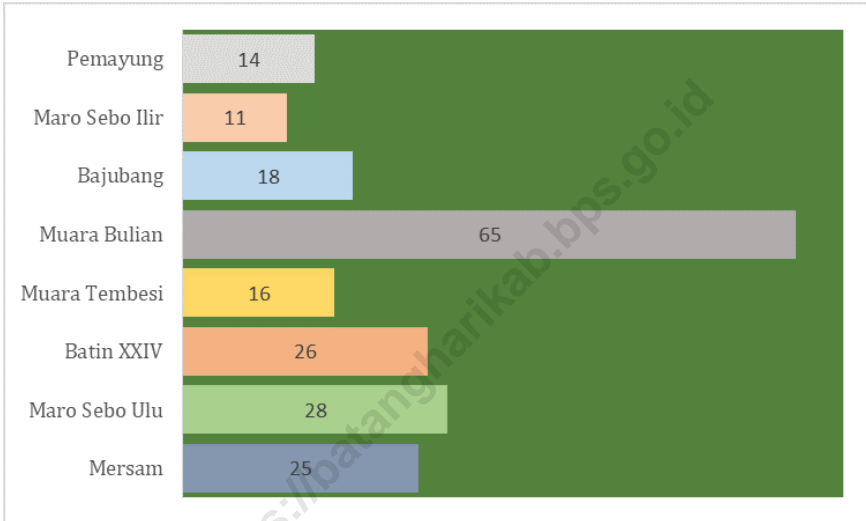
**DESCRIPTION**

*The number of cooperatives in Batang Hari Regency in 2021 is 203 units, with the largest number of active cooperatives in Muara Bulian District. (65 units).*

<https://batangharikab.bps.go.id>

**Gambar** 9.1  
**Figures**

**Jumlah Koperasi Menurut Kecamatan di Kabupaten  
Batang Hari, 2021**  
**Number of Cooperative by Subdistrict in Batang Hari  
Regency, 2021**

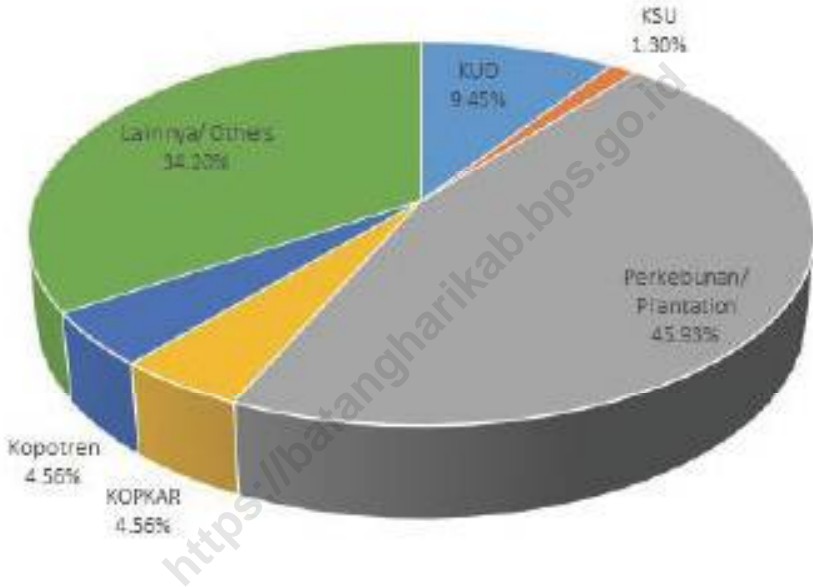


Catatan/Note: -

Sumber/Source: Dinas Koperasi, UMKM, Perdagangan dan Perindustrian Kabupaten Batang Hari/ Department of Cooperatives, UMKM, Trade and Industry of Batang Hari Regency

**Gambar** 9.2  
**Figures**

**Banyaknya Koperasi Menurut Jenisnya di Kabupaten  
Batang Hari (%), 2020**  
**Number of Cooperative by Type in Batang Hari Regency (%)**  
**2020**



Catatan/Note: -

Sumber/Source: Dinas Koperasi, UMKM, Perdagangan dan Perindustrian Kabupaten Batang Hari/ Department of Cooperatives, UMKM, Trade and Industry of Batang Hari Regency

**Tabel**  
**Table** 9.1**Jumlah Koperasi Aktif Menurut Kecamatan di Kabupaten  
Batang Hari, 2017–2021**  
**Number of Active Cooperative by Subdistrict in Batang Hari  
Regency, 2017–2021**

Kecamatan Subdistrict	2017	2018	2019	2020	2021
(1)	(2)	(3)	(4)	(5)	(6)
Mersam	2	20	20	22	25
Maro Sebo Ulu	3	26	26	28	28
Batin XXIV	2	24	24	24	26
Muara Tembesi	-	13	13	14	16
Muara Bulian	4	63	63	63	65
Bajubang	2	16	16	16	18
Maro Sebo Ilir	4	11	11	11	11
Pemayang	2	14	14	14	14
<b>Batang Hari</b>	<b>19</b>	<b>187</b>	<b>187</b>	<b>192</b>	<b>203</b>

Catatan/Note: ...

Sumber/Source: Dinas Koperasi, UMKM, Perdagangan dan Perindustrian Kabupaten Batang Hari/ Department of Cooperatives, UMKM, Trade and Industry of Batang Hari Regency

**Tabel**  
**Table** 9.2**Jumlah Koperasi Menurut Jenis Koperasi dan Kecamatan di Kabupaten Batang Hari, 2020**  
**Number of Cooperative by Kind of Cooperative and Subdistrict in Batang Hari Regency, 2020**

Kecamatan Subdistrict	Jenis Koperasi/ Kind of Cooperative			
	KUD	KSU	Perikanan	Perkebunan
(1)	(2)	(3)	(4)	(5)
Mersam	2	-	-	33
Maro Sebo Ulu	2	-	-	33
Batin XXIV	5	-	-	24
Muara Tembesi	2	-	-	15
Muara Bulian	3	2	-	2
Bajubang	7	1	-	12
Maro Sebo Ilir	5	0	-	9
Pemayang	3	1	-	13
<b>Batang Hari</b>	<b>29</b>	<b>4</b>	<b>0</b>	<b>141</b>

Lanjutan Tabel/*Continued Table 9.2*

Kecamatan <i>Subdistrict</i>	Jenis Koperasi/ <i>Kind of Cooperative</i>			Jumlah <i>Total</i>
	KOPKAR	Kopontren	Lainnya <i>Others</i>	
(1)	(6)	(7)	(8)	(9)
Mersam	1	1	3	40
Maro Sebo Ulu	1	-	-	36
Batin XXIV	3	2	3	37
Muara Tembesi	-	1	10	28
Muara Bulian	4	10	77	98
Bajubang	5	-	6	31
Maro Sebo Ilir	-	-	-	14
Pemayang	-	-	6	24
<b>Batang Hari</b>	<b>14</b>	<b>14</b>	<b>105</b>	<b>307</b>

Catatan/*Note*: ...Sumber/*Source*: Dinas Koperasi, UMKM, Perdagangan dan Perindustrian Kabupaten Batang Hari/ Department of Cooperatives, UMKM, Trade and Industry of Batang Hari Regency



**Tabel**  
**Table** 9.3**Jumlah Anggota Koperasi Menurut Kecamatan di  
Kabupaten Batang Hari, 2021**  
**Number of Cooperative Members by Subdistrict in Batang  
Hari Regency, 2021**

Kecamatan Subdistrict	Jumlah Koperasi Number of Cooperative	Jumlah Anggota Koperasi Number of Cooperative Members
(1)	(2)	(3)
Mersam	43	1 206
Maro Sebo Ulu	38	360
Batin XXIV	38	46
Muara Tembesi	30	636
Muara Bulian	98	2 992
Bajubang	33	1 405
Maro Sebo Ilir	14	3 517
Pemayang	23	56
<b>Batang Hari</b>	<b>317</b>	<b>10 218</b>

Catatan/Note: ...

Sumber/Source: Dinas Koperasi, UMKM, Perdagangan dan Perindustrian Kabupaten Batang Hari/ Department of Cooperatives, UMKM, Trade and Industry of Batang Hari Regency

**Tabel**  
**Table** 9.3**Posisi Dana pada Bank Rakyat Indonesia Kantor Cabang  
Muara Bulian (Juta Rp), 2020**  
**Monthly Fund Position at BRI Muara Bulian Branch (Million  
Rp), 2020**

<b>Bulan Month</b>	<b>Giro Giro</b>	<b>Deposito Deposito</b>	<b>Tabungan Saving</b>	<b>Jumlah Total</b>
(1)	(2)	(3)	(4)	(5)
Januari/January	27 880,80	85 423,70	603 198,07	<b>716 502,57</b>
Februari/February	26 216,74	84 425,70	586 051,75	<b>696 694,19</b>
Maret/March	28 124,81	83 544,70	583 036,49	<b>694 706,00</b>
April/April	22 844,40	82 921,20	568 929,10	<b>674 694,69</b>
Mei/May	26 675,55	83 828,70	561 565,15	<b>672 069,40</b>
Juni/June	26 121,52	86 175,20	567 202,85	<b>679 499,57</b>
Juli/July	30 759,88	83 086,70	553 844,58	<b>667 691,16</b>
Agustus/August	33 139,51	80 649,70	571 247,40	<b>685 036,60</b>
September/September	31 933,68	83 049,70	607 644,45	<b>722 627,83</b>
Oktober/October	33 179,51	80 549,70	622 279,09	<b>736 008,30</b>
November/November	18 261,27	76 987,70	704 289,71	<b>799 538,67</b>
Desember/December	16 384,38	75 264,70	740 149,74	<b>831 798,81</b>

Catatan/Note: ...

Sumber/Source: Bank Rakyat Indonesia Cabang Muara Bulian/ *BRI Muara Bulian Branch Office*

**Tabel**  
**Table** 9.4**Posisi Dana pada Bank Negara Indonesia Kantor Cabang Pembantu Muara Bulian (Juta Rp), 2020**  
**Monthly Fund Position at BNI Muara Bulian Branch (Million Rp), 2020**

<b>Bulan Month</b>	<b>Giro Giro</b>	<b>Deposito Deposito</b>	<b>Tabungan Saving</b>	<b>Jumlah Total</b>
(1)	(2)	(3)	(4)	(5)
Januari/January	11 058	19 809	29 078	<b>59 945</b>
Februari/February	6 618	20 441	28 328	<b>55 387</b>
Maret/March	9 664	20 933	31 264	<b>61 861</b>
April/April	11 374	22 379	29 801	<b>63 554</b>
Mei/May	6 475	22 590	30 585	<b>59 650</b>
Juni/June	7 263	22 605	30 563	<b>60 431</b>
Juli/July	4 112	17 438	27 892	<b>49 442</b>
Agustus/August	6 579	17 319	28 712	<b>52 610</b>
September/September	4 610	13 581	38 406	<b>56 597</b>
Oktober/October	3 877	13 423	40 530	<b>57 830</b>
November/November	26 345	12 927	37 856	<b>77 128</b>
Desember/December	16 290	11 317	37 936	<b>65 543</b>

Catatan/Note: ...

Sumber/Source: Bank Negara Indonesia Kantor Cabang Pembantu Muara Bulian/ BNI Muara Bulian Branch Office

**Tabel**  
**Table** 9.5**Posisi Dana pada Bank Pembangunan Daerah Jambi  
Kantor Cabang Pembantu Muara Bulian (Juta Rp), 2020  
Monthly Fund Position at Jambi Regional Development  
Bank Muara Bulian Branch (Million Rp), 2020**

<b>Bulan Month</b>	<b>Giro Giro</b>	<b>Deposito Deposito</b>	<b>Tabungan Saving</b>	<b>Jumlah Total</b>
(1)	(2)	(3)	(4)	(5)
Januari/January	141 748,44	347 544,22	124 795,44	<b>614 088,11</b>
Februari/February	134 516,24	417 337,32	120 243,55	<b>672 097,12</b>
Maret/March	156 263,54	345 450,13	124 392,88	<b>626 106,54</b>
April/April	153 388,91	422 355,13	128 874,32	<b>704 618,36</b>
Mei/May	139 204,15	301 613,13	142 684,74	<b>583 502,02</b>
Juni/June	160 632,22	157 623,13	126 841,29	<b>445 096,64</b>
Juli/July	140 911,39	229 424,13	127 447,08	<b>497 782,60</b>
Agustus/August	190 414,21	289 179,13	124 742,71	<b>604 336,05</b>
September/September	202 064,45	269 589,13	116 747,16	<b>588 400,74</b>
Oktober/October	186 196,86	268 925,13	120 919,97	<b>576 041,96</b>
November/November	154 101,72	416 728,75	127 419,55	<b>698 250,02</b>
Desember/December	56 374,50	403 891,10	126 507,69	<b>586 773,29</b>

Catatan/Note: ...

Sumber/Source: Bank Pembangunan Daerah Jambi Kantor Cabang Pembantu Muara Bulian/ Jambi Regional Development Bank Muara Bulian Branch Office

**Tabel**  
**Table** 9.6**Posisi Dana pada Bank Mandiri Kantor Cabang Pembantu  
Muara Bulian (Juta Rp), 2020**  
**Monthly Fund Position at Mandiri Muara Bulian Branch  
(Million Rp), 2020**

<b>Bulan Month</b>	<b>Giro Giro</b>	<b>Deposito Deposito</b>	<b>Tabungan Saving</b>	<b>Jumlah Total</b>
(1)	(2)	(3)	(4)	(5)
Januari/January	4 560	12 172	70 462	<b>87 243</b>
Februari/February	5 409	12 086	70 860	<b>88 710</b>
Maret/March	7 861	12 107	70 065	<b>89 814</b>
April/April	4 910	12 075	70 460	<b>87 445</b>
Mei/May	6 782	12 625	67 033	<b>87 898</b>
Juni/June	8 259	13 276	75 485	<b>97 912</b>
Juli/July	5 219	13 973	64 195	<b>83 387</b>
Agustus/August	7 428	14 116	67 874	<b>89 418</b>
September/September	5 362	15 481	75 718	<b>95 561</b>
Oktober/October	9 182	15 582	77 455	<b>102 219</b>
November/November	8 445	15 006	71 395	<b>94 845</b>
Desember/December	4 430	15 321	73 482	<b>93 233</b>

Catatan/Note: ...

Sumber/Source: Bank Mandiri Kantor Cabang Pembantu Muara Bulian/ Mandiri Muara Bulian Branch Office

**Tabel**  
**Table** 9.7**Banyaknya Tenaga Kerja, Nasabah dan Pendapatan pada  
PT Pegadaian Muara Bulian, 2020**  
**Number Employee, Customers and Income at PT Pegadaian  
Muara Bulian Branch, 2020**

Bulan Month	Tenaga Kerja Employee	Nasabah Customers	Pendapatan Income (Rp)
(1)	(14)	(15)	(16)
Januari/January	6	692	3 196 170 000
Februari/February	6	672	3 278 150 000
Maret/March	6	630	3 155 150 000
April/April	6	541	2 648 020 000
Mei/May	6	441	2 330 560 000
Juni/June	6	659	3 100 820 000
Juli/July	6	654	3 055 240 000
Agustus/August	6	618	3 140 990 000
September/September	6	578	2 792 220 000
Oktober/October	6	496	2 399 980 000
November/November	6	603	2 882 330 000
Desember/December	6	612	3 083 360 000

Catatan/Note: ...

Sumber/Source: PT Pegadaian Kantor Cabang Muara Bulian/ PT Pegadaian Muara Bulian Branch Office

**Tabel**  
**Table** 9.8**Banyaknya Volume dan Nilai Transaksi Logam Mulia pada  
PT Pegadaian Cabang Muara Bulian, 2020**  
**Number of Transaction Volume and Value of Gold at PT  
Pegadaian Muara Bulian Branch, 2020**

<b>Bulan Month</b>	<b>Volume Transaksi Transaction Volume</b>	<b>Nilai Transaksi Value of Gold (Rp)</b>
(1)	(2)	(3)
Januari/January	51	61 227 900
Februari/February	21	12 717 150
Maret/March	0	0
April/April	0	0
Mei/May	10	7 672 950
Juni/June	117	97 663 860
Juli/July	5	3 999 250
Agustus/August	1001	839 772 800
September/September	11	9 675 550
Oktober/October	0	0
November/November	0,5	391 200
Desember/December	33	26 471 680

Catatan/Note: ...

Sumber/Source: PT Pegadaian Kantor Cabang Muara Bulian/ PT Pegadaian Muara Bulian Branch Office

**Tabel**  
**Table** 9.10**Jumlah Kantor Bank Menurut Kelompok Bank di  
Kabupaten Batang Hari, 2019-2021**  
**Number of Bank Offices by Bank Group in Batang Hari  
Regency, 2019-2021**

Jenis Bank Type of Banks	2019				2020				2021			
	KP	KC	KCP	KK	KP	KC	KCP	KK	KP	KC	KCP	KK
(1)	(2)	(3)	(4)	(5)	(6)	(7)	(8)	(9)	(10)	(11)	(12)	(13)
BPD	0	1	4	2	0	1	4	2	0	1	8	0
Bank Swasta	0	0	0	0	0	0	0	0	0	0	0	0
Bank Asing	0	0	0	0	0	0	0	0	0	0	0	0
Bank Umum Syariah	0	0	1	0	0	0	1	0	0	0	1	0
<b>Batang Hari</b>	<b>0</b>	<b>1</b>	<b>5</b>	<b>2</b>	<b>0</b>	<b>1</b>	<b>5</b>	<b>2</b>	<b>0</b>	<b>1</b>	<b>9</b>	<b>0</b>

Catatan/Note: ...

Sumber/Source: Otoritas Jasa Keuangan/ Financial Services Authority



**Tabel**  
**Table** 9.11**Jumlah Pinjaman Rupiah Bank Umum Berdasarkan  
Lapangan Usaha (Sektor Ekonomi), 2021**  
**Amount of Commercial Bank Loan by Business Field  
(Economic Sector), 2021**

<b>Bulan Month</b>	<b>Pertanian, perburuan dan Kehutanan / Agriculture, hunting and forestry</b>	<b>Perikanan / Fishery</b>	<b>Pertambangan dan Penggalian / Mining and excavation</b>
(1)	(2)	(3)	(4)
Januari/January	663 462 345 203	3 450 293 255	2 168 501 126
Februari/February	674 542 205 049	3 451 952 313	2 175 503 034
Maret/March	690 936 223 264	3 365 030 594	2 111 667 160
April/April	700 990 782 664	3 340 406 066	2 067 487 513
Mei/May	699 983 289 582	3 398 197 981	2 063 541 007
Juni/June	714 801 356 585	3 393 095 359	2 170 527 068
Juli/July	717 692 209 356	3 370 989 304	2 136 524 248
Agustus/August	732 973 706 465	3 398 794 558	2 093 469 969
September/September	755 014 782 924	3 528 088 055	2 049 106 777
Oktober/October	779 994 412 556	4 196 106 023	2 003 854 414
November/November	802 344 570 207	4 851 038 297	1 941 476 119
Desember/December	820 882 299 378	4 863 512 806	1 995 626 395

Lanjutan Tabel/*Continued Table* 9.11

<b>Bulan Month</b>	<b>Industri Pengolahan / Industry</b>	<b>Listrik, gas dan air / Electricity, gas and water</b>	<b>Konstruksi / Construction</b>
(1)	(5)	(6)	(7)
Januari/ <i>January</i>	21 254 068 193	146 294 365	100 156
Februari/ <i>February</i>	21 608 452 449	144 414 641	367 096 298
Maret/ <i>March</i>	21 369 354 851	142 515 293	1 584 099 036
April/ <i>April</i>	21 887 975 784	140 597 859	1 586 028 916
Mei/ <i>May</i>	22 181 190 197	138 661 157	1 510 047 547
Juni/ <i>June</i>	21 995 028 425	136 705 628	594 930 256
Juli/ <i>July</i>	21 858 833 174	134 730 464	449 650 861
Agustus/ <i>August</i>	21 820 961 559	132 735 868	744 882 972
September/ <i>September</i>	22 262 156 710	130 749 059	745 466 724
Oktober/ <i>October</i>	23 119 183 638	128 733 982	835 357 393
November/ <i>November</i>	23 723 539 501	126 712 524	436 250 196
Desember/ <i>December</i>	24 160 666 424	124 671 151	-

Lanjutan Tabel/Continued Table 9.11

<b>Bulan Month</b>	<b>Perdagangan Besar dan Eceran / Wholesale and Retail Trade</b>	<b>Penyediaan akomodasi dan penyediaan makan minum / Provision of accommodation and provision of food and drink</b>	<b>Transportasi, perdagangan dan komunikasi / Transportation, warehousing and communication</b>
(1)	(8)	(9)	(10)
Januari/January	359 055 314 296	6 845 015 608	3 875 887 995
Februari/February	363 321 042 179	6 731 341 809	4 083 906 250
Maret/March	370 916 107 278	6 713 046 457	3 961 409 671
April/April	373 018 427 711	7 027 270 388	3 963 379 868
Mei/May	373 593 197 970	7 321 539 355	3 953 328 409
Juni/June	366 161 047 009	7 262 768 171	3 946 413 000
Juli/July	369 257 293 324	7 175 019 366	3 710 095 693
Agustus/August	365 203 847 044	7 161 424 151	3 730 167 187
September/September	368 117 079 734	7 138 741 258	4 121 192 907
Oktober/October	375 179 970 965	6 871 343 550	4 196 608 849
November/November	376 381 328 208	6 936 731 927	4 444 554 059
Desember/December	379 510 409 423	6 903 541 600	4 385 981 320

Lanjutan Tabel/*Continued Table* 9.11

<b>Bulan Month</b>	<b>Perantara Keuangan/ <i>Financial Intermediary</i></b>	<b>Real Estate, Usaha Persewaan, dan Jasa Perusahaan / <i>Real Estate, Rental Business, and Corporate Services</i></b>	<b>Jasa Pendidikan / <i>Education Services</i></b>
(1)	(11)	(12)	(13)
Januari/ <i>January</i>	54 991 158	4 924 540 434	190 624 415
Februari/ <i>February</i>	50 744 678	5 130 671 624	189 474 065
Maret/ <i>March</i>	46 456 647	4 666 622 804	188 311 218
April/ <i>April</i>	42 126 654	4 647 927 763	187 135 716
Mei/ <i>May</i>	40 936 020	4 972 412 857	184 490 861
Juni/ <i>June</i>	39 728 293	4 908 433 902	182 356 666
Juli/ <i>July</i>	38 503 260	4 794 690 928	181 155 679
Agustus/ <i>August</i>	37 260 704	4 511 099 001	179 857 349
September/ <i>September</i>	36 000 404	4 732 179 562	178 544 932
Oktober/ <i>October</i>	34 722 139	4 599 592 931	177 218 250
November/ <i>November</i>	33 425 683	4 794 501 379	175 877 126
Desember/ <i>December</i>	32 110 808	4 711 002 182	174 521 378

Lanjutan Tabel/Continued Table 9.11

Bulan Month	Jasa Kesehatan dan Kegiatan Sosial/ Health Services and Social Activities	Jasa Kemasyarakatan, Sosial Budaya, Hiburan dan Perorangan lainnya/ Community, Socio-Cultural, Entertainment and other Individual Services	Jasa Perorangan yang Melayani Rumah Tangga / Individual Services Serving Households
(1)	(14)	(15)	(16)
Januari/January	2 052 896 045	14 094 574 460	1 640 589 610
Februari/February	2 036 801 835	13 966 333 968	1 619 788 393
Maret/March	1 824 642 547	14 215 274 368	1 595 748 083
April/April	1 803 330 416	14 592 583 821	1 575 079 073
Mei/May	1 781 710 642	14 561 917 212	1 550 661 951
Juni/June	1 758 819 367	14 725 844 440	1 507 298 436
Juli/July	1 736 875 679	15 115 301 019	1 484 253 960
Agustus/August	10 646 961 552	15 357 931 388	1 462 406 748
September/September	10 475 646 314	15 980 497 347	1 443 605 611
Oktober/October	10 301 288 628	15 768 244 219	1 397 328 660
November/November	10 130 769 207	16 363 851 752	1 379 713 686
Desember/December	10 058 925 454	16 666 090 995	1 223 648 318

Lanjutan Tabel/*Continued Table* 9.11

Bulan <i>Month</i>	Rumah Tinggal/ <i>House</i>	Flat Apartemen/ <i>Apartment flat</i>	Kendaraan Bermotor/ <i>Motor</i> vehicle	RT Keperluan Lainnya/ <i>Others</i>
(1)	(17)	(18)	(19)	(20)
Januari/ <i>January</i>	16 924 361 750	-	657 871 459	835 304 728 582
Februari/ <i>February</i>	22 071 116 369	-	634 164 387	832 725 583 556
Maret/ <i>March</i>	16 917 811 288	-	610 431 844	840 836 834 065
April/ <i>April</i>	27 573 945 328	-	578 520 682	832 506 435 800
Mei/ <i>May</i>	27 323 866 816	-	553 425 653	830 054 309 662
Juni/ <i>June</i>	29 240 148 425	-	512 028 694	830 201 648 242
Juli/ <i>July</i>	29 646 352 414	-	488 199 379	827 342 259 584
Agustus/ <i>August</i>	30 233 890 932	-	464 346 483	828 123 360 928
September/ <i>September</i>	31 583 258 470	-	432 624 072	838 523 931 375
Oktober/ <i>October</i>	31 054 538 959	226 325 608	408 676 233	850 928 813 314
November/ <i>November</i>	30 983 428 003	-	384 704 301	859 679 920 083
Desember/ <i>December</i>	31 089 377 624	-	360 707 858	863 929 810 361

Catatan/*Note*: ...

Sumber/*Source*: Otoritas Jasa Keuangan/ *Financial Services Authority*

**Tabel**  
**Table** 9.12**Posisi Pinjaman Rupiah Menurut Jenis Penggunaan dan Bulan di Kabupaten Batang Hari, 2021**  
**Number of Bank Offices by Bank Group in Batang Hari Regency, 2021**

Bulan Month	Jumlah Rekening/ Amount of Account			Jumlah Bulan laporan / Number of Month of reports (Rupiah)		
	KMK	KI	KK	KMK	KI	KK
(1)	(2)	(3)	(4)	(5)	(6)	(7)
Januari/January	14 558	6 204	6 532	601 335 423 831	481 880 612 488	852 886 961 791
Februari/February	14 797	6 127	6 524	615 508 072 048	83 911 656 537	855 430 864 312
Maret/March	15 212	6 077	6 548	636 573 613 616	487 062 895 655	858 365 077 197
April/April	15 466	6 001	6 552	645 425 625 775	491 444 914 437	860 658 901 810
Mei/May	15 545	5 939	6 518	649 267 455 182	487 967 667 566	857 931 602 131
Juni/June	15 877	5 914	6 531	654 076 942 933	489 507 409 672	859 953 825 361
Juli/July	15 994	5 840	6 508	660 250 556 707	488 885 569 608	857 476 811 377
Agustus/August	16 236	5 799	6 498	666 424 067 428	503 031 439 087	858 821 598 343
September/September	16 728	5 750	6 481	688 063 023 653	507 890 814 665	870 539 813 917
Oktober/October	17 129	5 730	6 454	710 076 974 215	518 726 991 982	882 618 354 114
November/November	17 548	5 789	6 451	722 400 067 547	531 664 272 324	891 048 052 387
Desember/December	17 967	5 774	6 434	738 383 987 660	537 309 019 972	895 379 895 843

Catatan/Note: KMK: Kredit Modal Kerja/ Working capital credit

KI: Kredit Investasi/ Investment Credit

KK: Kredit Konsumsi/ Consumption Credit

Sumber/Source: Otoritas Jasa Keuangan/ Financial Services Authority

**Tabel**  
**Table** 9.13**Posisi Pinjaman Rupiah Menurut Skala Bisnis dan Bulan di Kabupaten Batang Hari, 2021**  
**Position of Rupiah Loans by Business Scale and Month in Batang Hari Regency, 2021**

Bulan Month	Jumlah Rekening/ Amount of Account		Jumlah Bulan laporan / Number of Month of reports (Rupiah)	
	UMKM	Non UMKM	UMKM	Non UMKM
(1)	(2)	(3)	(4)	(5)
Januari/January	17 951	9 886	1 025 800 846 697	956 200 739 771
Februari/February	17 318	11 024	1 024 074 379 625	982 538 558 067
Maret/March	17 225	11 734	1 053 694 554 965	1 012 799 097 270
April/April	17 761	10 258	1 028 858 462 550	968 670 979 472
Mei/May	18 244	9 050	1 009 562 037 482	926 540 960 628
Juni/June	17 350	12 438	1 091 288 678 018	1 053 823 714 240
Juli/July	17 526	10 796	1 023 623 654 208	979 914 523 758
Agustus/August	18 031	9 417	1 015 016 494 227	939 834 098 670
September/September	17 574	10 428	1 025 482 335 484	969 684 389 395
Oktober/October	17 216	11 317	1 037 883 557 999	990 393 546 859
November/November	17 244	12 069	1 075 851 697 930	1 035 570 622 381
Desember/December	23 732	6 443	1 270 115 781 915	900 957 121 560

Catatan/Note: UMKM: Usaha Mikro Kecil dan Menengah/ *Micro small and Medium Enterprises*

Sumber/Source: Otoritas Jasa Keuangan/ *Financial Services Authority*



**Tabel**  
**Table** 9.14**Posisi Pinjaman Rupiah Bank Umum pada UMKM Menurut Lapangan Usaha di Kabupaten Batang Hari, 2021**  
**Position of Commercial Bank Rupiah Loans to UMKM by Business Field in Batang Hari Regency, 2021**

<b>Bulan</b> <b>Month</b>	<b>Pertanian, perburuan dan Kehutanan / Agriculture, hunting and forestry</b>	<b>Perikanan / Fishery</b>	<b>Pertambangan dan Penggalian / Mining and excavation</b>
(1)	(2)	(3)	(4)
Januari/January	613 614 401 244	3 154 023 478	2 168 501 126
Februari/February	616 475 256 349	2 912 938 856	2 175 503 034
Maret/March	623 949 505 431	2 836 303 211	2 111 667 160
April/April	626 589 909 971	2 984 035 090	2 067 487 513
Mei/May	622 439 942 574	2 971 765 926	2 063 541 007
Juni/June	630 273 531 454	2 953 662 413	2 170 527 068
Juli/July	628 622 229 630	2 879 257 102	2 136 524 248
Agustus/August	638 046 255 155	2 871 554 419	2 093 469 969
September/September	652 261 457 108	2 806 628 461	2 049 106 777
Oktober/October	667 935 006 648	3 321 099 278	2 003 854 414
November/November	682 525 220 221	3 681 574 758	1 941 476 119
Desember/December	819 652 377 741	4 634 573 320	1 995 626 395

Lanjutan Tabel/*Continued Table* 9.14

<b>Bulan Month</b>	<b>Industri Pengolahan / Industry</b>	<b>Listrik gas dan air / Electricity gas and water</b>	<b>Konstruksi / Construction</b>
(1)	(5)	(6)	(7)
Januari/ <i>January</i>	19 259 438 763	146 294 365	100 156
Februari/ <i>February</i>	19 464 607 654	144 414 641	367 096 298
Maret/ <i>March</i>	18 888 780 230	142 515 293	593 058 417
April/ <i>April</i>	18 860 876 846	140 597 859	593 393 615
Mei/ <i>May</i>	19 120 796 510	138 661 157	515 745 737
Juni/ <i>June</i>	18 818 741 781	136 705 628	148 986 895
Juli/ <i>July</i>	18 660 680 708	134 730 464	2 006 272
Agustus/ <i>August</i>	18 771 632 748	132 735 868	744 882 972
September/ <i>September</i>	19 127 784 463	130 749 059	745 466 724
Oktober/ <i>October</i>	19 754 685 077	128 733 982	835 357 393
November/ <i>November</i>	20 047 330 750	126 712 524	436 250 196
Desember/ <i>December</i>	24 160 666 424	124 671 151	-

Lanjutan Tabel/Continued Table 9.14

<b>Bulan Month</b>	<b>Perdagangan Besar dan Eceran / Wholesale and Retail Trade</b>	<b>Penyediaan akomodasi dan penyediaan makan minum / Provision of accommodation and provision of food and drink</b>	<b>Transportasi, perdagangan dan komunikasi / Transportation, warehousing and communication</b>
(1)	(8)	(9)	(10)
Januari/January	340 293 198 272	6 618 275 114	3 708 830 612
Februari/February	342 509 323 301	6 513 009 850	3 897 781 248
Maret/March	347 344 945 012	6 408 244 019	3 781 833 740
April/April	347 840 918 206	6 553 576 619	3 755 446 933
Mei/May	348 088 775 436	6 864 085 925	3 688 376 450
Juni/June	339 292 020 841	6 821 795 803	3 691 160 839
Juli/July	342 028 431 946	6 750 752 812	3 464 673 037
Agustus/August	336 377 618 977	6 754 104 957	3 494 726 226
September/September	337 351 688 497	6 728 620 416	3 710 871 781
Oktober/October	343 353 224 084	6 479 093 827	3 826 000 838
November/November	343 387 066 312	6 533 286 253	4 006 761 317
Desember/December	375 392 044 829	6 903 541 600	4 385 981 320

Lanjutan Tabel/*Continued Table* 9.14

<b>Bulan Month</b>	<b>Perantara Keuangan/ <i>Financial Intermediary</i></b>	<b>Real Estate, Usaha Persewaan, dan Jasa Perusahaan / <i>Real Estate, Rental Business, and Corporate Services</i></b>	<b>Jasa Pendidikan / <i>Education Services</i></b>
<b>(1)</b>	<b>(11)</b>	<b>(12)</b>	<b>(13)</b>
Januari/ <i>January</i>	9 393 045	4 875 617 292	190 624 415
Februari/ <i>February</i>	6 287 185	5 082 840 920	189 474 065
Maret/ <i>March</i>	3 156 238	4 619 900 311	188 311 218
April/ <i>April</i>	-	4 567 329 453	187 135 716
Mei/ <i>May</i>	-	4 893 708 737	184 490 861
Juni/ <i>June</i>	-	4 831 651 226	182 356 666
Juli/ <i>July</i>	-	4 719 853 450	181 155 679
Agustus/ <i>August</i>	-	4 438 238 472	179 857 349
September/ <i>September</i>	-	4 596 324 274	178 544 932
Oktober/ <i>October</i>	-	4 468 005 275	177 218 250
November/ <i>November</i>	-	4 667 237 054	175 877 126
Desember/ <i>December</i>	32 110 808	4 711 002 182	174 521 378

Lanjutan Tabel/*Continued Table* 9.14

<b>Bulan Month</b>	<b>Jasa Kesehatan dan Kegiatan Sosial/ Health Services and Social Activities</b>	<b>Jasa Kemasyarakatan, Sosial Budaya, Hiburan dan Perorangan lainnya/ Community, Socio-Cultural, Entertainment and other Individual Services</b>	<b>Jasa Perorangan yang Melayani Rumah Tangga / Individual Services Serving Households</b>
(1)	(14)	(15)	(16)
Januari/ <i>January</i>	2 030 664 641	11 852 085 349	1 640 589 610
Februari/ <i>February</i>	2 015 146 374	11 643 026 059	1 619 788 393
Maret/ <i>March</i>	1 803 571 032	11 533 307 302	1 595 748 083
April/ <i>April</i>	1 782 283 900	11 360 391 756	1 575 079 073
Mei/ <i>May</i>	1 760 750 258	11 201 032 955	1 550 661 951
Juni/ <i>June</i>	1 738 973 640	11 056 241 518	1 507 298 436
Juli/ <i>July</i>	1 717 051 821	11 292 778 496	1 484 253 960
Agustus/ <i>August</i>	10 627 160 020	11 888 914 119	1 462 406 748
September/ <i>September</i>	10 456 148 936	12 107 557 926	1 443 605 611
Oktober/ <i>October</i>	10 281 815 779	11 890 274 425	1 397 328 660
November/ <i>November</i>	10 111 321 367	12 268 850 335	1 379 713 686
Desember/ <i>December</i>	10 058 925 454	16 666 090 995	1 223 648 318

Catatan/*Note*: ...Sumber/*Source*: Otoritas Jasa Keuangan/ *Financial Services Authority*

**Tabel**  
**Table** 9.15**Posisi Pinjaman Rupiah Bank Umum Pada UMKM menurut Bulan di Kabupaten Batang Hari, 2021**  
**Position of Rupiah Loans by Business Scale and Month in Batang Hari Regency, 2021**

Bulan Month	Jumlah Rekening/ Amount of Account			Jumlah Bulan laporan / Number of Month of reports (Rupiah)		
	KMK	KI	KK	KMK	KI	KK
(1)	(2)	(3)	(4)	(5)	(6)	(7)
Januari/January	12 071	6 173	-	529 058 980 481	480 503 057 001	-
Februari/February	11 940	6 091	-	533 428 600 654	481 587 893 573	-
Maret/March	11 910	6 041	-	541 258 310 564	484 542 536 133	-
April/April	11 798	5 963	-	540 664 762 525	488 193 700 025	-
Mei/May	11 672	5 902	-	540 712 039 119	484 770 296 365	-
Juni/June	11 648	5 878	-	537 159 425 244	486 464 228 964	-
Juli/July	11 514	5 804	-	538 187 332 776	485 887 046 849	-
Agustus/August	11 448	5 768	-	537 123 895 491	500 759 662 508	-
September/September	11 500	5 725	-	547 105 348 943	506 589 206 022	-
Oktober/October	11 536	5 708	-	558 381 147 254	517 470 550 676	-
November/November	11 583	5 767	-	561 083 309 945	530 205 368 073	-
Desember/December	17 964	5 768	-	734 130 141 795	535 985 640 120	-

Catatan/Note: KMK: Kredit Modal Kerja/ Working capital credit  
 KI: Kredit Investasi/ Investment Credit  
 KK: Kredit Konsumsi/ Consumption Credit

Sumber/Source: Otoritas Jasa Keuangan/ Financial Services Authority

**Tabel**  
**Table** 9.16

**Posisi Pinjaman (Rupiah dan Valuta Asing) yang Diberikan oleh Bank Persero menurut Jenis Penggunaan dan Bulan di Kabupaten Batang Hari, 2021**  
**Loan Position (Rupiah and Foreign Currency) Provided by Persero Banks according to Type of Use and Month in Batang Hari Regency, 2021**

Bulan Month	Jumlah Rekening/ Number of Accounts			Jumlah Bulan laporan / Number of Month of reports (Rupiah)		
	Modal Kerja / Working capital	Investasi/ Investation	Kon sumsi	Modal Kerja (Rupiah)	Investasi (Rupiah)	Konsumsi (Rupiah)
(1)	(2)	(3)	(4)			
Januari/January	14 295	5 835	2 642	590 845 716 727	430 611 917 035	261 749 068 745
Februari/February	14 530	5 755	2 613	604 914 264 367	432 962 373 929	260 856 252 783
Maret/March	14 915	5 696	2 611	624 322 865 253	434 826 761 432	261 076 916 529
April/April	15 160	5 615	2 600	632 922 090 881	438 033 082 851	260 040 827 596
Mei/May	15 238	5 553	2 572	636 463 506 194	434 623 723 973	257 683 442 694
Juni/June	15 579	5 516	2 571	642 051 876 797	435 184 529 568	258 162 671 604
Juli/July	15 698	5 437	2 536	648 252 254 350	433 594 039 831	255 713 137 553
Agustus/August	15 944	5 393	2 517	654 545 392 315	447 735 723 160	255 212 213 244
September/September	16 434	5 344	2 485	676 074 652 195	453 094 511 903	254 794 409 474
Oktober/October	16 841	5 321	2 461	698 522 377 875	463 753 738 136	253 836 560 755
November/November	17 266	5 373	2 436	711 425 764 327	475 813 166 769	252 623 697 725
Desember/December	17 695	5 356	2 405	728 077 825 217	481 941 995 688	255 161 708 192

Catatan/Note: ...

Sumber/Source: Otoritas Jasa Keuangan/ Financial Services Authority

**Tabel** 9.17  
**Table**

**Posisi Pinjaman (Rupiah dan Valuta Asing) yang Diberikan oleh Bank Pembangunan Daerah pada Kelompok Bank Umum Konvensional menurut Jenis Penggunaan dan Bulan di Kabupaten Batang Hari, 2021**  
***Loan Position (Rupiah and Foreign Currency) Provided by Regional Development Banks in Conventional Commercial Bank Groups by Type of Use and Month in Batang Hari Regency, 2021***

Bulan Month	Jumlah Rekening/ Number of Accounts			Jumlah Bulan laporan / Number of Month of reports (Rupiah)		
	Modal Kerja / Working capital	Investasi/ Inves tation	Kon sumsi	Modal Kerja (Rupiah)	Investasi (Rupiah)	Konsumsi (Rupiah)
(1)	(2)	(3)	(4)			
Januari/January	263	369	3 890	10 489 707 104	51 268 695 453	591 137 893 046
Februari/February	267	372	3 911	10 593 807 681	50 949 282 608	594 574 611 529
Maret/March	297	381	3 937	12 250 748 363	52 236 134 223	597 288 160 668
April/April	306	386	3 952	12 503 534 894	53 411 831 586	600 618 074 214
Mei/May	307	386	3 946	12 803 948 988	53 343 943 593	600 248 159 437
Juni/June	298	398	3 960	12 025 066 136	54 322 880 104	601 791 153 757
Juli/July	296	403	3 972	11 998 302 357	55 291 529 777	601 763 673 824
Agustus/August	292	406	3 981	11 878 675 113	55 295 715 927	603 609 385 099
September/September	294	406	3 996	11 988 371 458	54 796 302 762	615 745 404 443
Oktober/October	288	409	3 993	11 554 596 340	54 973 253 846	628 781 793 359
November/November	282	416	4 015	10 974 303 220	55 851 105 555	638 424 354 662
Desember/December	272	418	4 029	10 306 162 443	55 367 024 284	640 218 187 651

Catatan/Note: ...

Sumber/Source: Otoritas Jasa Keuangan/ Financial Services Authority



**Tabel**  
**Table** 9.18**Jumlah Rekening dan Nominal Giro Menurut Bulan di di  
Kabupaten Batang Hari, 2021**  
**Number of Accounts and Current Account Nominal by  
Month in Batang Hari Regency, 2021**

Bulan Month	Giro	
	Jumlah Rekening/ Number of Accounts	Nominal/ Nominal
(1)	(2)	(3)
Januari/January	2 085	127 504 874 156
Februari/February	2 065	158 443 397 905
Maret/March	2 052	174 970 123 922
April/April	1 982	130 199 199 569
Mei/May	1 993	169 403 996 012
Juni/June	2 007	164 522 018 732
Juli/July	2 034	138 621 425 937
Agustus/August	2 043	172 885 673 451
September/September	2 056	195 202 915 966
Oktober/October	2 100	177 602 324 845
November/November	2 508	201 355 676 492
Desember/December	2 507	193 578 640 783

Catatan/Note: ...

Sumber/Source: Otoritas Jasa Keuangan/ Financial Services Authority

**Tabel**  
**Table** 9.19**Jumlah Rekening dan Nominal Tabungan Menurut Bulan  
di Kabupaten Batang Hari, 2021**  
**Number of Accounts and Saving Nominal by Month in  
Batang Hari Regency, 2021**

Bulan Month	Tabungan/ Saving			
	Jumlah Rekening Rupiah/ Number of Rupiah Accounts	Jumlah Rekening Valas/ Number of Valas Accounts	Nominal Rupiah/ Rupiah Nominal	Nominal Valas/ Valas Nominal
(1)	(2)	(3)	(4)	(5)
Januari/January	275 337	46	844 193 561 438	210 979 913
Februari/February	273 973	46	858 361 198 680	214 156 784
Maret/March	275 205	74	870 978 762 871	257 704 583
April/April	280 501	74	905 982 833 957	251 088 912
Mei/May	286 240	74	915 928 937 334	206 539 922
Juni/June	286 731	73	951 043 782 892	251 395 490
Juli/July	297 773	73	947 440 549 078	248 697 005
Agustus/August	312 297	73	982 754 149 881	48 556 012
September/September	317 075	75	993 732 163 373	45 446 051
Oktober/October	320 884	76	1 022 923 298 707	44 802 593
November/November	327 186	76	1 062 497 737 084	102 127 015
Desember/December	328 842	76	1 160 759 965 820	52 777 862

Catatan/Note: ...

Sumber/Source: Otoritas Jasa Keuangan/ Financial Services Authority

**Tabel 9.20** Jumlah Rekening dan Nominal Deposito Menurut Bulan di Kabupaten Batang Hari, 2021  
**Table** Number of Accounts and Saving Nominal by Month in Batang Hari Regency, 2021

Bulan Month	Deposito/ Deposit			
	Jumlah Rekening Rupiah/ Number of Rupiah Accounts	Jumlah Rekening Valas/ Number of Valas Accounts	Nominal Rupiah/ Rupiah Nominal	Nominal Valas/ Valas Nominal
(1)	(2)	(3)	(4)	(5)
Januari/January	1 016	-	501 776 326 694	-
Februari/February	999	-	449 552 853 636	-
Maret/March	971	-	408 875 826 694	-
April/April	960	-	539 612 826 694	-
Mei/May	971	-	601 235 826 694	-
Juni/June	981	-	524 129 526 694	-
Juli/July	980	-	538 436 526 694	-
Agustus/August	970	-	537 958 526 694	-
September/September	961	-	373 443 026 694	-
Oktober/October	977	-	407 118 026 694	-
November/November	970	-	409 848 026 694	-
Desember/December	957	-	298 072 326 694	-

Catatan/Note: ...

Sumber/Source: Otoritas Jasa Keuangan/ Financial Services Authority

**Tabel** 9.21  
**Table****Posisi Pinjaman (Rupiah) yang Diberikan oleh Bank Perkreditan Rakyat (BPR) pada Kelompok BPR/BPRS menurut Jenis Penggunaan dan Bulan di Kabupaten Batang Hari, 2021****Loan Position (Rupiah) Provided by Rural Banks (BPR) to BPR / BPRS Groups according to Usage Type and Month in Batang Hari Regency, 2021**

Bulan Month	Modal Kerja/ Working capital		Investasi/ Investation	
	Jumlah Rekening Rupiah/ Number of Rupiah Accounts	Jumlah Rekening Valas/ Number of Valas Accounts	Nominal Rupiah/ Rupiah Nominal	Nominal Valas/ Valas Nominal
(1)	(2)	(3)	(4)	(5)
Januari/January	-	-	-	-
Februari/February	-	-	-	-
Maret/March	-	-	-	-
April/April	-	-	-	-
Mei/May	-	-	-	-
Juni/June	-	-	-	-
Juli/July	-	-	-	-
Agustus/August	-	-	-	-
September/September	-	-	-	-
Oktober/October	-	-	-	-
November/November	-	-	-	-
Desember/December	-	-	-	-

Lanjutan Tabel/Continued Table 9.21

Bulan Month	Konsumsi/ Consumption	
	Jumlah Rekening Rupiah/ Number of Rupiah Accounts	Jumlah Rekening Valas/ Number of Valas Accounts (000 Rp)
(1)	(6)	(7)
Januari/January	-	-
Februari/February	-	-
Maret/March	-	-
April/April	-	-
Mei/May	-	-
Juni/June	-	-
Juli/July	-	-
Agustus/August	-	-
September/September	-	-
Oktober/October	-	-
November/November	-	-
Desember/December	-	-

Catatan/Note: ...

Sumber/Source: Otoritas Jasa Keuangan/ Financial Services Authority

**Tabel** 9.22  
**Table****Jumlah Rekening dan Nominal Tabungan pada BPR  
Menurut Bulan di Kabupaten Batang Hari, 2021**  
**Number of Accounts and Nominal Savings at BPR by Month  
in Batang Hari Regency, 2021**

Bulan Month	Tabungan/ Saving	
	Jumlah Rekening/ Number of Accounts	Nominal / Nominal (000 Rupiah)
(1)	(2)	(3)
Januari/January	-	-
Februari/February	-	-
Maret/March	-	-
April/April	-	-
Mei/May	-	-
Juni/June	-	-
Juli/July	-	-
Agustus/August	-	-
September/September	-	-
Oktober/October	-	-
November/November	-	-
Desember/December	-	-

Catatan/Note: ...

Sumber/Source: Otoritas Jasa Keuangan/ Financial Services Authority

**Tabel**  
**Table** 9.23**Jumlah Rekening dan Nominal Deposito pada BPR  
Menurut Bulan di Kabupaten Batang Hari, 2021  
Number of Accounts and Nominal Deposits at BPR by Month  
in Batang Hari Regency, 2021**

Bulan Month	Deposito/ Deposito	
	Jumlah Rekening/ Number of Accounts	Nominal / Nominal (000 Rupiah)
(1)	(2)	(3)
Januari/January	-	-
Februari/February	-	-
Maret/March	-	-
April/April	-	-
Mei/May	-	-
Juni/June	-	-
Juli/July	-	-
Agustus/August	-	-
September/September	-	-
Oktober/October	-	-
November/November	-	-
Desember/December	-	-

Catatan/Note: ...

Sumber/Source: Otoritas Jasa Keuangan/ Financial Services Authority

10

**PENGELUARAN PENDUDUK**  
**POPULATION EXPENDITURE**

<https://batangharikab.bps.go.id>



# 10

## PENGELUARAN PENDUDUK POPULATION EXPENDITURE

*Pengeluaran per Kapita*



MAKANAN  
52,59%

NON MAKANAN  
47,71%



**PENJELASAN TEKNIS**

1. Kegiatan pengumpulan data sosial dan ekonomi yang dilaksanakan secara rutin oleh BPS melalui Survei Sosial Ekonomi Nasional (Susenas).
2. Sejak tahun 2011 sampai dengan 2014, pengumpulan data Susenas konsumsi pengeluaran rumah tangga dilaksanakan secara triwulanan. Mulai tahun 2015 pengumpulan data Susenas dilaksanakan dua kali dalam setahun, yaitu pada Maret dan September.
3. Target sampel Susenas Maret adalah 300.000 rumah tangga yang tersebar di seluruh kabupaten/kota di Indonesia. Target sampel Susenas pada bulan September adalah sebanyak 75.000 rumah tangga.
4. Data hasil pencacahan Susenas Maret dapat disajikan untuk tingkat nasional, provinsi, dan kabupaten/kota, sedangkan untuk data hasil Susenas September hanya dapat disajikan untuk tingkat nasional dan provinsi.
5. Data konsumsi/pengeluaran yang dikumpulkan pada Susenas Maret dibagi menjadi dua kelompok, yaitu makanan dan bukan makanan. Jumlah komoditas makanan sebanyak 174 komoditas. Pengumpulan data kelompok makanan meliputi banyaknya komoditas yang dikonsumsi beserta nilai

**TECHNICAL NOTES**

1. Socioeconomic data collection activities are carried out regularly by the BPS-Statistics Indonesia through the National Socioeconomic Survey (Susenas).
2. Since 2011 to 2014, Susenas data collection of household consumption/expenditures was conducted quarterly. Starting in 2015, collecting of data Susenas carry out twice a year, in March and September.
3. The March Susenas target sample covers 300.000 households spread out at all regency/municipality in Indonesia. The September Susenas target sample covers 75.000 households.
4. The result from Susenas data collection in March can be presented on national, provincial, and regency/municipal level estimates, while data collection in September can be disseminated only for the national and provincial levels.
5. The consumption/expenditure data collected in March Susenas are divided into two groups, namely food and non-food. The number of food commodity are 174 commodities. The food group data collection includes quantity and value of commodities consumed.
6. Data collection on most of non food groups covers only the value of expenditures consumed

- pengeluarannya.
6. Pengumpulan data pada sebagian besar kelompok bukan makanan hanya mencakup nilai pengeluaran barang yang dikonsumsi, kecuali beberapa jenis barang tertentu juga dikumpulkan kuantitasnya, seperti listrik, air, gas, dan bahan bakar minyak (BBM).
  7. Referensi waktu survei yang digunakan adalah selama seminggu terakhir untuk konsumsi makanan dan sebulan atau setahun terakhir untuk konsumsi bukan makanan.
  8. Data ketersediaan konsumsi pangan per kapita bersumber dari perhitungan Neraca Bahan Makanan (NBM) Indonesia, hasil kerja sama antara Badan Pusat Statistik dan Kementerian Pertanian.
  9. Metode yang dipakai untuk penyusunan NBM berpedoman pada buku rujukan yang diterbitkan oleh organisasi pangan sedunia, yaitu Food Agriculture Organization (FAO).
  10. Penyediaan pangan dalam negeri adalah produk dalam negeri ditambah dengan perubahan stok dan impor dikurangi ekspor.
  11. Ketersediaan pangan per kapita adalah ketersediaan pangan dibagi dengan jumlah penduduk pertengahan tahun. Ketersediaan pangan per kapita bisa dalam bentuk kuantum maupun unsur gizi, yaitu kalori, protein, dan lemak.
- except for certain commodities which are also collected for its quantity, such as the use of electricity, water, gas, and fuel oil (BBM).*
7. *The survey time reference period is previous week before enumeration date for food consumption and last month or last year for non-food consumption.*
  8. *Data on the availability of per capita food consumption are from the Indonesian Food Balance Sheet computed by the BPS-Statistics In-donesia in collaboration with the Ministry of Agriculture.*
  9. *The FAO method is adopted to compute the Food Balance Sheet.*
  10. *Domestic food availability is defined as domestic production plus changes in stock and imports minus exports.*
  11. *Per capita food availability is total food availability divided by number of population midyear. It is presented in terms of quantity as well as nutrient content, such as calories, proteins, and fats*

**ULASAN**

Persentase pengeluaran perkapita rumah tangga Kabupaten Batang Hari untuk makanan pada tahun 2021 sebesar 52,29 persen, sedangkan sisanya yaitu sebesar 47,71 persen untuk non makanan.

Modus pengeluaran rata-rata perkapita rumah tangga perbulan di Kabupaten Batang Hari tahun 2021 berada pada kisaran golongan pengeluaran perkapita 500.000–749.999 rupiah dengan persentase sebesar 32,39 persen. Di negara-negara sedang berkembang seperti Indonesia, umumnya pengeluaran untuk makanan masih merupakan bagian terbesar (>50 persen) dari total pengeluaran konsumsi rumahtangga. Perubahan angka persentase tersebut dalam setiap tahunnya dapat menunjukkan perkembangan tingkat kesejahteraan rumahtangga. Sebaliknya, di negara yang sudah maju, pengeluaran untuk aneka barang dan jasa di luar makanan merupakan bagian terbesar dari pengeluaran rumahtangga.

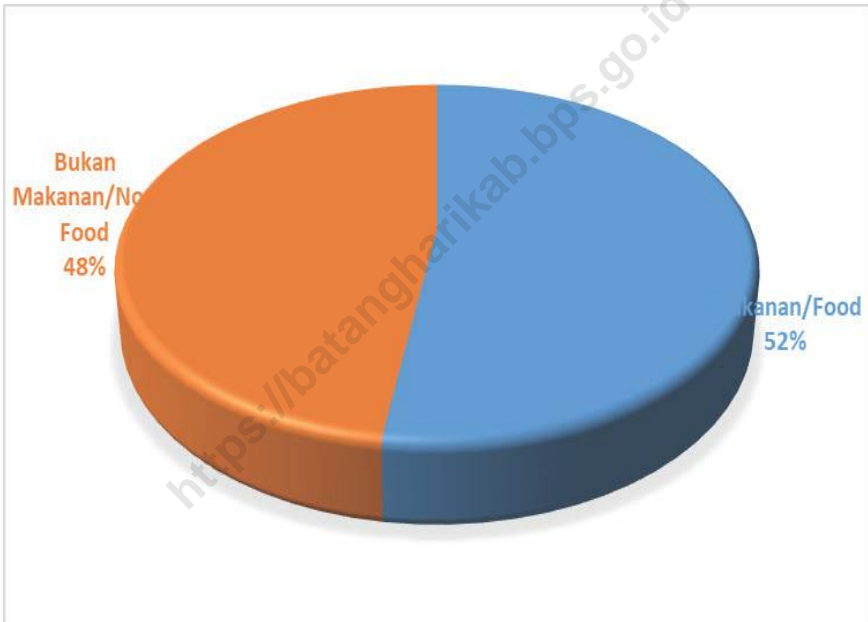
**DESCRIPTION**

*Percentage of household expenditure per capita of Batang Hari Regency for meals in 2021 amounted to 52,29 percent, while the rest that is equal to 47,71 percent for non meals.*

*The mode of average expenditure per household per month at Batang Hari Regency in 2021 is on the range of expenditure category per capita 500.000 - 749,999 rupiah with percentage of 32,39 percent. In developing countries like Indonesia, food expenditure is generally the largest (>50 percent) of total household consumption expenditure. The change in percentage rate in each year can show the development of household welfare level. Differently in an advanced country, expenditures on various goods and services outside food constitute the bulk of household expenditures.*

**Gambar** 10.1  
**Figures**

**Rata-rata Pengeluaran Per Kapita Sebulan menurut Kelompok Komoditas di Kabupaten Batang Hari (%), 2021**  
**Monthly Average Expenditure per Capita by Commodity Group in Batang Hari Regency (%), 2021**



Catatan/Note: -

Sumber/Source: BPS, Survei Sosial Ekonomi Nasional (Susenas) Maret/BPS-Statistics Indonesia, National Socioeconomic Survey March

**Tabel**  
**Table** 10.1

**Rata-rata Pengeluaran per Kapita Sebulan Menurut Kelompok Komoditas (rupiah) di Kabupaten Batang Hari, 2020-2021**  
**Monthly Average Expenditure per Capita by Commodity Group (rupiahs) in Batang Hari Regency, 2020-2021**

Kelompok Komoditas/Commodity Group	2020	2021
(1)	(2)	(3)
<b>Makanan/Food</b>		
Padi-padian/Cereals	77 097,26	77 488,91
Umbi-umbian/Tubers	7 159,88	6 284,42
Ikan/udang/cumi/kerang/Fish/shrimp/common squid/shells	51 188,16	49 102,61
Daging/Meat	25 862,21	27 377,94
Telur dan susu/Eggs and milk	27 398,11	26 065,38
Sayur-sayuran/Vegetables	59 710,53	59 558,07
Kacang-kacangan/Legumes	9 151,66	10 179,11
Buah-buahan/Fruits	29 996,28	19 578,94
Minyak dan kelapa/Oil and coconut	17 450,49	17 327,67
Bahan minuman/Beverage stuffs	21 132,17	19 277,60
Bumbu-bumbuan/Spices	11 398,87	10 301,86
Konsumsi lainnya/Miscellaneous food items	11 129,19	10 875, 83
Makanan dan minuman jadi/Prepared food and beverages	157 597,86	134 895,24
Rokok/Cigarettes	80 725,05	80 839,22
<b>Jumlah makanan/Total food</b>	<b>586 997,71</b>	<b>549 241,79</b>
<b>Bukan makanan/Non-food</b>		
Perumahan dan fasilitas rumah tangga/Housing and household facilities	234 159,89	252 356, 20
Aneka komoditas dan jasa/Goods and services	95 516,62	80 327,50
Pakaian, alas kaki, dan tutup kepala/Clothing, footwear, and headgear	35 949,33	35 003,20
Komoditas tahan lama/Durable goods	50 644,82	66 924,71
Pajak, pungutan, dan asuransi/Taxes and insurance	38 600,16	47 350,77
Keperluan pesta dan upacara/kenduri/Parties and ceremonies	18 940,83	19 242,18
<b>Jumlah bukan makanan/Total non-food</b>	<b>473 811,65</b>	<b>501 204,56</b>
<b>Jumlah/Total</b>	<b>1 060 809,36</b>	<b>1 050 446,35</b>

Catatan/Note: ...

Sumber/Source: BPS, Survei Sosial Ekonomi Nasional (Susenas) Maret/BPS-Statistics Indonesia, National Socioeconomic Survey March

**Tabel**  
**Table** 10.2**Persentase Pengeluaran per Kapita Sebulan Menurut  
Kelompok Komoditas di Kabupaten Batang Hari, 2020-  
2021**  
*Percentage of Monthly Expenditure per Capita by  
Commodity Group in Batang Hari Regency, 2020-2021*

<b>Kelompok Komoditas/Commodity Group</b>	<b>2020</b>	<b>2021</b>
(1)	(2)	(3)
<b>Makanan/Food</b>		
Padi-padian/ <i>Cereals</i>	7,27	7,38
Umbi-umbian/ <i>Tubers</i>	0,67	0,60
Ikan/udang/cumi/kerang/ <i>Fish/shrimp/common squid/shells</i>	4,83	4,67
Daging/ <i>Meat</i>	2,44	2,61
Telur dan susu/ <i>Eggs and milk</i>	2,58	2,48
Sayur-sayuran/ <i>Vegetables</i>	5,63	5,67
Kacang-kacangan/ <i>Legumes</i>	0,86	0,97
Buah-buahan/ <i>Fruits</i>	2,83	1,86
Minyak dan kelapa/ <i>Oil and coconut</i>	1,65	1,65
Bahan minuman/ <i>Beverage stuffs</i>	1,99	1,84
Bumbu-bumbuan/ <i>Spices</i>	1,07	0,99
Konsumsi lainnya/ <i>Miscellaneous food items</i>	1,05	1,04
Makanan dan minuman jadi/ <i>Prepared food and beverages</i>	14,86	12,84
Rokok/ <i>Cigarettes</i>	7,61	7,70
<b>Jumlah makanan/Total food</b>	<b>55,33</b>	<b>52,29</b>
<b>Bukan makanan/Non-food</b>		
Perumahan dan fasilitas rumah tangga/ <i>Housing and household facilities</i>	22,07	24,02
Aneka komoditas dan jasa/ <i>Goods and services</i>	9,00	7,65
Pakaian, alas kaki, dan tutup kepala/ <i>Clothing, footwear, and headgear</i>	3,39	3,33
Komoditas tahan lama/ <i>Durable goods</i>	4,77	6,37
Pajak, pungutan, dan asuransi/ <i>Taxes and insurance</i>	3,64	4,51
Keperluan pesta dan upacara/kenduri/ <i>Parties and ceremonies</i>	1,79	1,83
<b>Jumlah bukan makanan/Total non-food</b>	<b>44,67</b>	<b>47,71</b>
<b>Jumlah/Total</b>	<b>100,00</b>	<b>100,00</b>

Catatan/Note: ...

Sumber/Source: BPS, Survei Sosial Ekonomi Nasional (Susenas) Maret/BPS-Statistics Indonesia, National Socioeconomic Survey March

**Tabel**  
**Table** 10.3**Persentase Penduduk Menurut Golongan Pengeluaran Per Kapita Sebulan di Kabupaten Batang Hari, 2019-2021**  
**Percentage of Population by Per Capita Spending Group a Month in Batang Hari Regency, 2019-2021**

<b>Golongan Pengeluaran</b> <b>Spending Group</b> <b>(Rp)</b>	<b>2019</b>	<b>2020</b>	<b>2021</b>
(1)	(2)	(3)	(4)
< 150 000	0,00	0,00	0,00
150 000–199 999	0,00	0,00	0,00
200 000–299 999	0,14	0,26	0,00
300 000–499 999	14,81	9,40	10,05
500 000–749 999	32,65	31,88	32,39
750 000–999 999	21,34	21,62	19,30
1 000 000–1 499 999	16,74	20,39	21,69
> 1 500 000	14,32	16,45	16,58
<b>Jumlah/Total</b>	<b>100,00</b>	<b>100,00</b>	<b>100,00</b>

Catatan/Note: ...

Sumber/Source: BPS, Survei Sosial Ekonomi Nasional (Susenas) Maret/BPS-Statistics Indonesia, National Socioeconomic Survey March







**PERDAGANGAN  
TRADE**

<https://batangharikab.bps.go.id>

# 11

## PERDAGANGAN TRADE



### Sarana Perdagangan Tahun 2019

TOKO  
72,9%

KIOS  
26,20%

PASAR  
1,01%

**PENJELASAN TEKNIS**

1. Pengumpulan data industri besar dan sedang dilakukan melalui Survei Industri Besar dan Sedang yang dilaksanakan setiap tahun secara lengkap (sensus) sejak tahun 1975. Survei Industri Besar dan Sedang mencakup semua perusahaan industri yang mempunyai tenaga kerja 20 orang atau lebih dengan menggunakan kuesioner II A.
2. Sistem pencatatan Statistik Ekspor dan Impor adalah "General Trade" dengan wilayah pencatatan meliputi seluruh wilayah kepabeanaan Indonesia.
3. Pengesahan dokumen kepabeanaan ekspor dan impor dilakukan oleh Bea dan Cukai berdasarkan Persetujuan Muat/Bongkar Barang.
4. Data ekspor berasal dari dokumen kepabeanaan BC 3.0 atau yang disebut dokumen Pemberitahuan Ekspor Barang (PEB) yang diisi oleh eksportir.
5. Data impor berasal dari dokumen kepabeanaan BC 2.0 atau yang disebut dokumen Pemberitahuan Impor Barang (PIB), Pemberitahuan Impor Barang Khusus (PIBK), Pemberitahuan Pabean Free Trade Zone (PPFTZ) dan dokumen kepabeanaan BC 2.3 yang mencatat impor barang dari Luar Negeri ke Kawasan Beri
6. Barang-barang yang dikirim ke luar negeri untuk diolah dicatat

**TECHNICAL NOTES**

1. *Data collection of large and medium scale manufacturing is conducted through The Large and Medium Manufacturing Establishment Survey that has been done annually for all industries (census) since 1975. Large and Medium Manufacturing Establishment Survey covers all manufactures/industries with 20 workers or more by questionnaire II A.*
2. *The recording of export and import statistics is based on General Trade System covering all Indonesian customs areas.*
3. *The legalization of customs export and import documents is conducted by the Customs and Excise Office.*
4. *The export data are compiled based on customs export documents BC 3.0 or known as Export Declarations (PEB), filled by exporters.*
5. *The import data are compiled based on customs import documents BC 2.0 or known as Import Declarations Form (PIB), Import Declarations Form for Special Commodity (PIBK), Customs Declaration Form for Free Trade Zone (PPFTZ), and customs import documents BC 2.3 which records import goods from foreign country to Bounded Zones Area.*
6. *Goods send abroad for processing purposes are recorded as export while its product sent to Indonesia are recorded as import.*

- sebagai ekspor, sedangkan hasil olahan yang dikembalikan ke Indonesia dicatat sebagai impor.
7. Barang-barang luar negeri yang diolah di dalam negeri dicatat sebagai barang impor meskipun barang olahan tersebut akan kembali ke luar negeri.
  8. Sistem pengolahan dokumen impor/ekspor Indonesia adalah sistem "Carry Over" yaitu dokumen ditunggu selama satu bulan, setelah bulan berjalan, sedangkan dokumen-dokumen yang terlambat akan diolah pada bulan berikutnya. Dengan demikian dokumen bulan-bulan sebelumnya yang terlambat diterima dan masuk pada bulan berjalan, diperlakukan sebagai dokumen bulan pengolahan.
  9. Pelabuhan Muat adalah pelabuhan darimana barang diangkut ke luar negeri atau diekspor
  10. Negara tujuan adalah negara tujuan akhir yang diketahui untuk barang ekspor yang dikirim ke luar negeri
  11. Jenis komoditi adalah barang ekspor yang dicatat sesuai kode Harmonized System (HS)
7. *Foreign goods processed in Indonesia are still recorded as imports although the products will be sent to abroad.*
  8. *The carry-over system is used in processing Indonesian export and import documents. Documents are processed one month after the current month, while those received later will be processed for the succeeding month. This means previous documents received in the current month will be treated as processed documents.*
  9. *Port of loading is port where the goods are transported out of the country or exported.*
  10. *Country of destination is country that is known to export goods sent abroad.*
  11. *Type commodity is exported goods recorded based on Harmonized System (HS) code.*

**ULASAN**

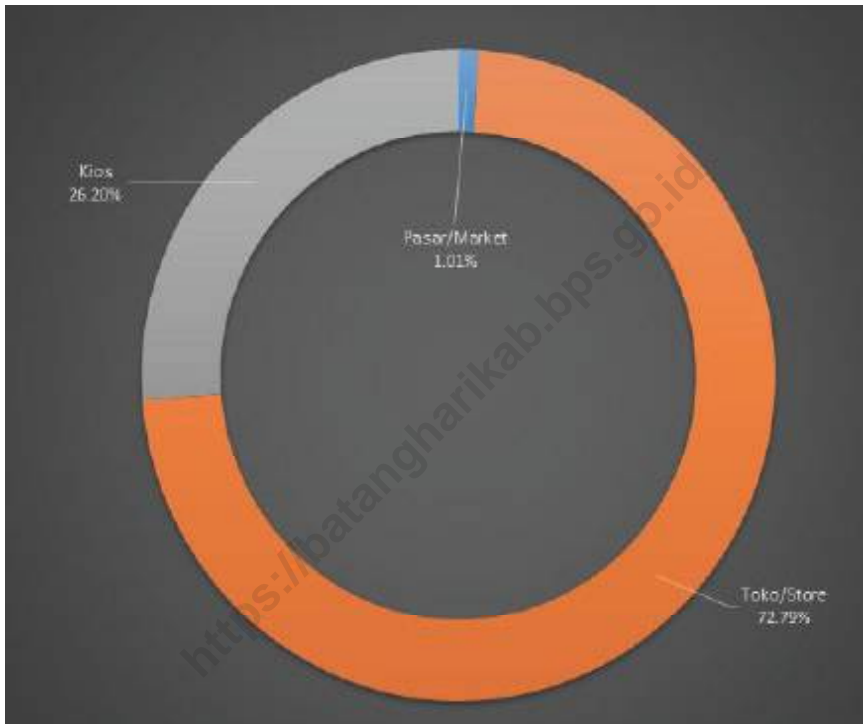
Jumlah pasar di Kabupaten Batang Hari tidak mengalami perubahan sejak tahun 2016 hingga 2019, yaitu berjumlah 38 unit. Akan tetapi jumlah toko mengalami perkembangan yang pesat dalam kurun 4 tahun terakhir.

**DESCRIPTION**

*he number of markets in Batang Hari Regency has not changed since 2016 to 2019, amounting to 38 units. However, the number of stores has experienced rapid development in the past 4 years.*

<https://batangharikab.bps.go.id>

**Gambar 11.1** Sarana Perdagangan Menurut Jenisnya (%), 2019  
**Figures 11.1** Trading Facilities by Type(%), 2019



Catatan/Note: -

Sumber/Source: Dinas Koperasi, UMKM, Perdagangan dan Perindustrian Kabupaten Batang Hari/ Department of Cooperatives, UMKM, Trade and Industry of Batang Hari Regency

**Tabel**  
**Table** 11.1

**Jumlah Sarana Perdagangan Menurut Jenisnya di  
Kabupaten Batang Hari, 2017–2021**  
**Number of Trading Facilities by Type of Facility in Batang  
Hari Regency, 2017–2021**

<b>Jenis Sarana Perdagangan</b> <b>Type of Trading Facilities</b>	<b>2017</b>	<b>2018</b>	<b>2019</b>	<b>2020</b>	<b>2021</b>
(1)	(2)	(3)	(4)	(5)	(6)
Pasar/Market	38	38	38	...	...
Toko/Store	252	299	984	...	...
Kios	1 758	2 175	2 734	...	...
Warung	-	-	-	...	...
<b>Jumlah/Total</b>	<b>2 048</b>	<b>2 512</b>	<b>3 756</b>	<b>...</b>	<b>...</b>

Catatan/Note: ...

Sumber/Source: : Dinas Koperasi, UMKM, Perdagangan dan Perindustrian Kabupaten Batang Hari / Department of Cooperatives, UMKM, Trade and Industry of Batang Hari Regency



**Tabel**  
**Table** 11.2**Harga Beberapa Komoditas Sembako di Kabupaten  
Batang Hari, 2019-2021**  
*Prices of Some Basic Food Commodities in Batang Hari  
Regency, 2019-2021*

Komoditas Commodity	Satuan Unit	2019	2020	2021
(1)	(2)	(3)	(4)	(5)
Beras/Rice	Rp/Kg	12 000	12 000	10 854
Tepung/Flour	Rp/Kg	8 000	8 000	7 921
Ikan Teri/Anchovy	Rp/Kg	58 000	56 833	146 042
Minyak Goreng/Cooking Oil	Rp/Liter	13 000	13 000	13 021
Minyak Tanah/Kerosene	Rp/Liter	10 000	10 000	9 042
Gula Pasir/Sugar	Rp/Kg	13 500	13 500	13 583
Garam/Salt	Rp/Kg	3 000	3 000	5 083
Sabun Cuci Piring/Dish Soap	Rp/Pcs	7 000	9 731	13 688
Batik/Batik	Rp/Stel	90 000	90 000	82 250



**SISTEM NERACA REGIONAL  
SYSTEM OF REGIONAL ACCOUNTS**

<https://batangharikab.bps.go.id>

# 12

## SISTEM NERACA REGIONAL SYSTEM OF REGIONAL ACCOUNTS

DISTRIBUSI PERSENTASE PDRB  
ATAS DASAR HARGA BERLAKU MENURUT LAPANGAN USAHA

*Industri Pengolahan*



10,96 %

10,14 %



*Pertambangan*

40,14 %



*Pertanian*

**PENJELASAN TEKNIS**

1. Penghitungan statistik neraca nasional mengikuti buku petunjuk yang diterbitkan oleh Perserikatan Bangsa Bangsa (PBB) dikenal sebagai Sistem Neraca Nasional (SNN). SNN adalah rekomendasi internasional tentang bagaimana menyusun ukuran aktivitas ekonomi yang sesuai dengan standar neraca baku yang didasarkan pada prinsip-prinsip ekonomi. Rekomendasi yang dimaksud dinyatakan dalam sekumpulan konsep, definisi, klasifikasi, dan aturan neraca yang disepakati secara internasional dalam mengukur indikator tertentu seperti Produk Domestik Bruto (PDB). Salah satu bentuk adaptasi pencatatan statistik nasional adalah melakukan perubahan tahun dasar PDB Indonesia dari tahun 2000 ke 2010. Perubahan tahun dasar PDB dilakukan seiring dengan mengadopsi rekomendasi PBB yang tertuang dalam Sistem Neraca Nasional 2008 (SNA 2008).
2. Produk Domestik Bruto pada tingkat nasional serta Produk Domestik Regional Bruto (PDRB) pada tingkat regional (provinsi) menggambarkan kemampuan suatu wilayah untuk menciptakan nilai tambah pada suatu waktu tertentu. Untuk menyusun PDB maupun PDRB digunakan 2

**TECHNICAL NOTES**

1. *The method used to estimate national accounts statistics is based on the standard guidelines formed by United Nation known as System of National Accounts (SNA). SNA is the internationally agreed standard set of recommendations on how to compile measures of economic activity in accordance with strict accounting conventions based on economic principles. The recommendations are expressed in term of a set of concepts, definitions, classifications and accounting rules that comprise the internationally agreed standard for measuring indicators such as Gross Domestic Product (GDP). One of the improvement in the national statistical system is to rebase GDP form base year 2000 to 2010 in order to capture current economic condition. It is in line with the United Nations (UN) recommendation on 2008 SNA.*
2. *The basic measure of the value added arising from economic activity is known as Gross Domestic Product at the national level and Gross Regional Domestic Product (GRDP) at the regional level (provinces/regencies/municipalities). To compile these statistics, two approaches have been used, i.e. "production approach" and "expenditure approach". The first approach is to measure value added produced by*

pendekatan, yaitu lapangan usaha dan pengeluaran. Keduanya menyajikan komposisi data nilai tambah dirinci menurut sumber kegiatan ekonomi (lapangan usaha) dan menurut komponen penggunaannya. PDB maupun PDRB dari sisi lapangan usaha merupakan penjumlahan seluruh komponen nilai tambah bruto yang mampu diciptakan oleh sektor-sektor ekonomi atas berbagai aktivitas produksinya. Sedangkan dari sisi pengeluaran menjelaskan tentang penggunaan dari nilai tambah tersebut.

3. PDB menurut lapangan usaha mengalami perubahan klasifikasi dari 9 lapangan usaha menjadi 17 lapangan usaha.
4. PDB menurut pengeluaran mengalami perubahan klasifikasi dimana pengeluaran konsumsi Lembaga Non Profit yang Melayani Rumah Tangga (LNPR) yang sebelumnya termasuk bagian dari pengeluaran konsumsi rumah tangga menjadi komponen terpisah. Sehingga klasifikasi PDB menurut pengeluaran dirinci menjadi 7 komponen yaitu komponen pengeluaran konsumsi rumah tangga, pengeluaran konsumsi LNPR, pengeluaran konsumsi pemerintah, pembentukan modal tetap bruto, perubahan inventori, ekspor barang dan jasa, dan impor barang dan jasa.

*various kinds of economic activities, while the second approach is to measure final uses of the country's output. In other words, GDP/GRDP is the sum of total value added produced by all economic industries (activities) and the way of using it.*

3. *GDP by industry classification changes from 9 sectors to 17 industries.*
4. *GDP by expenditure classification changes where consumption expenditure Non-profit Institutions Serving Households (NPISH) previously included as part of household consumption expenditure is taken out into separate component. So that, GDP by type of expenditures is classified into: household consumption expenditure, NPISH consumption expenditure, government consumption expenditure, gross fixed capital formation, changes in inventories, exports of goods and services, and imports of goods and services.*

**ULASAN**

PDRB (Produk Domestik Regional Bruto) merupakan salah satu indikator yang dapat digunakan untuk mengukur tingkat kemakmuran suatu wilayah. Penghitungan PDRB setiap tahun selalu mengalami perbaikan. Untuk lebih menyesuaikan diri dengan perkembangan situasi, Badan Pusat Statistik telah melakukan perubahan tahun dasar perhitungan dari tahun 2000 menjadi tahun 2010.

Pada tahun 2021, total nilai PDRB atas dasar harga berlaku mencapai Rp 18.810,82 (Miliar rupiah), sedangkan PDRB atas dasar harga konstan tahun 2010 sebesar Rp 12.221,19 (Miliar rupiah). Peranan sektoral dalam pembentukan PDRB Kabupaten Batang Hari cukup bervariasi, sektor yang memiliki peranan terbesar adalah sektor pertanian sebesar 42,50 persen. Sektor lain yang juga berperan selain pertanian adalah sektor industri pengolahan sebesar 9,96 persen serta sektor perdagangan besar dan eceran, reparasi mobil dan sepeda motor sebesar 9,39 persen.

Laju pertumbuhan ekonomi suatu daerah menunjukkan tingkat pencapaian kinerja ekonomi makro dimana perkembangan 17 struktur ekonomi akan dapat diamati. Laju pertumbuhan ekonomi Kabupaten Batang Hari pada tahun 2021 adalah sebesar 4,74 persen.

**DESCRIPTION**

*GRDP (Gross Regional Domestic Product) constitutes one of indicators to measure welfare level of a region. GRDP extrapolation in each year always is changed to get improvement the estimation. For over conforms by situation developing, BPS-Statistics Indonesia have done changing arithmetic base year from 2000 to 2010.*

*In 2021, total value of GRDP at current market price reached Rp 16.431,93 (in billion rupiahs), meanwhile GRDP 2020 at constant market price (2010=100) was Rp. 11.666,11 (in billion rupiahs). Formation sector of GRDP Batang Hari regency was varying, agricultural sector was 42,75 percents, followed by Mining sectors 11,35 percent and Wholesale and Retail Trade; Repair of Motor Vehicles and Motorcycle 9,39 percent.*

*Economic growth runaway speed a region points out to increase macro economic performance attainment where developing 17 economic structures will get to be observed. The rate of economic growth in Batang Hari Regency in 2020 was 4,74 percent.*

**Gambar** 12.1 **Pertumbuhan Ekonomi Kabupaten Batang Hari(%), 2015-2021**  
**Figures** **Economic Growth of Batang Hari Regency (%), 2015-2021**



Catatan/Note: -

Sumber/Source: BPS, berbagai sensus, survei dan sumber lain/BPS-Statistics Indonesia, various census, survey, and other sources

**Tabel**  
**Table** 12.1.

**Produk Domestik Regional Bruto Atas Dasar Harga  
Berlaku Menurut Lapangan Usaha di Kabupaten Batang  
Hari (miliar rupiah), 2017–2021**  
*Gross Regional Domestic Product at Current Market Prices  
by Industry in Batang Hari Regency (billion rupiahs),  
2017–2021*

	Lapangan Usaha/Industry	2017	2018	2019	2020 <sup>x</sup>	2021 <sup>xx</sup>
	(1)	(2)	(3)	(4)	(5)	(6)
A	Pertanian, Kehutanan, dan Perikanan/ <i>Agriculture, Forestry, and Fishing</i>	6 104,40	6 230,63	6 594,91	7 024,05	8 183,10
B	Pertambangan dan Penggalian/ <i>Mining and Quarrying</i>	1 429,26	1 731,22	1 699,24	1 126,14	1 874,44
C	Industri Pengolahan/ <i>Manufacturing</i>	1 707,11	1 763,42	1 796,86	1 883,64	2 046,17
D	Pengadaan Listrik dan Gas/ <i>Electricity and Gas</i>	7,88	8,90	9,82	10,40	10,60
E	Pengadaan Air; Pengelolaan Sampah, Limbah, dan Daur Ulang/ <i>Water Supply; Sewerage, Waste Management, and Remediation Activities</i>	11,49	12,94	13,27	13,55	13,98
F	Konstruksi/ <i>Construction</i>	924,37	1 010,50	1 084,35	1 091,81	1 151,77
G	Perdagangan Besar dan Eceran; Reparasi Mobil dan Sepeda Motor/ <i>Wholesale and Retail Trade; Repair of Motor Vehicles and Motorcycles</i>	1 357,70	1 497,93	1 613,49	1 507,29	1 649,12
H	Transportasi dan Pergudangan/ <i>Transportation and Storage</i>	234,64	252,81	267,87	255,43	275,39
I	Penyediaan Akomodasi dan Makan Minum/ <i>Accommodation and Food Service Activities</i>	58,56	64,82	70,21	65,24	68,70
J	Informasi dan Komunikasi/ <i>Information and Communication</i>	566,28	634,05	683,03	735,58	763,93



Lanjutan Tabel/*Continued Table* 12.1

Lapangan Usaha/ <i>Industry</i>		2017	2018	2019	2020 <sup>x</sup>	2021 <sup>xx</sup>
(1)		(2)	(3)	(4)	(5)	(6)
K	Jasa Keuangan dan Asuransi/ <i>Financial and Insurance Activities</i>	283,05	288,99	294,64	308,36	348,06
L	Real Estat/ <i>Real Estate Activities</i>	191,63	208,51	223,60	224,30	233,10
M,N	Jasa Perusahaan/ <i>Business Activities</i>	12,23	13,18	14,03	13,44	14,58
O	Administrasi Pemerintahan, Pertahanan, dan Jaminan Sosial Wajib/ <i>Public Administration and Defence; Compulsory Social Security</i>	745,09	796,88	860,01	865,95	858,11
P	Jasa Pendidikan/ <i>Education</i>	691,53	743,49	804,32	832,65	838,73
Q	Jasa Kesehatan dan Kegiatan Sosial/ <i>Human Health and Social Work Activities</i>	218,27	237,75	258,48	277,78	314,62
R,S,T,U	Jasa Lainnya/ <i>Other Services Activities</i>	151,86	167,88	175,16	165,91	166,42
<b>Produk Domestik Regional Bruto/ Gross Regional Domestic Product</b>		14 695,34	15 663,92	16 463,29	16 401,51	18 810,82

Catatan/*Note*: \* Angka sementara/*Preliminary figures*

xx Angka sangat sementara/*Very Preliminary figures*

Sumber/*Source*: BPS, berbagai sensus, survei dan sumber lain/*BPS-Statistics Indonesia, various census, survey, and other sources*

**Tabel**  
**Table** 12.2

**Produk Domestik Regional Bruto Atas Dasar Harga Konstan 2010 Menurut Lapangan Usaha di Kabupaten Batang Hari (miliar rupiah), 2017–2021**  
**Gross Regional Domestic Product at 2010 Constant Market Prices by Industry in Batang Hari Regency (billion rupiahs), 2017–2021**

	Lapangan Usaha/Industry	2017	2018	2019	2020 <sup>x</sup>	2021 <sup>xx</sup>
	(1)	(2)	(3)	(4)	(5)	(6)
A	Pertanian, Kehutanan, dan Perikanan/ <i>Agriculture, Forestry, and Fishing</i>	4 220,90	4 337,82	4 535,54	4 608,80	4 732,55
B	Pertambangan dan Penggalian/ <i>Mining and Quarrying</i>	1 538,32	1 721,89	1 881,67	1 811,80	2 156,84
C	Industri Pengolahan/ <i>Manufacturing</i>	1 288,52	1 321,32	1 334,23	1 319,53	1 311,23
D	Pengadaan Listrik dan Gas/ <i>Electricity and Gas</i>	5,34	5,64	6,02	6,35	6,45
E	Pengadaan Air; Pengelolaan Sampah, Limbah, dan Daur Ulang/ <i>Water Supply; Sewerage, Waste Management, and Remediation Activities</i>	8,96	9,79	9,77	9,83	10,04
F	Konstruksi/ <i>Construction</i>	720,24	755,31	793,23	791,80	816,74
G	Perdagangan Besar dan Eceran; Reparasi Mobil dan Sepeda Motor/ <i>Wholesale and Retail Trade; Repair of Motor Vehicles and Motorcycles</i>	807,57	861,97	915,82	846,68	853,52
H	Transportasi dan Pergudangan/ <i>Transportation and Storage</i>	160,84	169,07	177,64	172,59	182,19
I	Penyediaan Akomodasi dan Makan Minum/ <i>Accommodation and Food Service Activities</i>	40,78	44,23	47,66	44,39	46,12
J	Informasi dan Komunikasi/ <i>Information and Communication</i>	302,63	325,39	349,86	380,89	391,52

Lanjutan Tabel/Continued Table 12.2

Lapangan Usaha/Industry		2017	2018	2019	2020 <sup>x</sup>	2021 <sup>xx</sup>
(1)		(2)	(3)	(4)	(5)	(6)
K	Jasa Keuangan dan Asuransi/ <i>Financial and Insurance Activities</i>	200,41	194,97	193,32	203,72	218,43
L	Real Estat/ <i>Real Estate Activities</i>	126,75	132,67	139,50	138,63	141,07
M,N	Jasa Perusahaan/ <i>Business Activities</i>	7,99	8,34	8,61	8,14	8,37
O	Administrasi Pemerintahan, Pertahanan, dan Jaminan Sosial Wajib/ <i>Public Administration and Defence; Compulsory Social Security</i>	433,57	447,33	466,56	453,54	453,95
P	Jasa Pendidikan/ <i>Education</i>	501,98	528,23	556,12	571,64	573,30
Q	Jasa Kesehatan dan Kegiatan Sosial/ <i>Human Health and Social Work Activities</i>	149,10	157,34	167,07	177,07	196,49
R,S,T,U	Jasa Lainnya/ <i>Other Services Activities</i>	120,46	126,35	130,76	122,20	122,38
<b>Produk Domestik Regional Bruto/ Gross Regional Domestic Product</b>		10 634,36	11 147,66	11 713,38	11 667,61	12 221,19

Catatan/Note: \* Angka sementara/*Preliminary figures*

\*\* Angka sangat sementara/*Very Preliminary figures*

Sumber/Source: BPS, berbagai sensus, survei dan sumber lain/*BPS-Statistics Indonesia, various census, survey, and other sources*

**Tabel**  
**Table** 12.3

**Distribusi Persentase Produk Domestik Regional Bruto Atas Dasar Harga Berlaku Menurut Lapangan Usaha di Kabupaten Batang Hari, 2017–2021**  
**Percentage Distribution of Gross Regional Domestic Product at Current Market Prices by Industry in Batang Hari Regency, 2017–2021**

	Lapangan Usaha/Industry	2017	2018	2019	2020 <sup>x</sup>	2021 <sup>xx</sup>
	(1)	(2)	(3)	(4)	(5)	(6)
A	Pertanian, Kehutanan, dan Perikanan/ <i>Agriculture, Forestry, and Fishing</i>	41,54	39,78	40,06	42,83	43,50
B	Pertambangan dan Penggalian/ <i>Mining and Quarrying</i>	9,73	11,05	10,32	6,87	9,96
C	Industri Pengolahan/ <i>Manufacturing</i>	11,62	11,26	10,91	11,48	10,88
D	Pengadaan Listrik dan Gas/ <i>Electricity and Gas</i>	0,05	0,06	0,06	0,06	0,06
E	Pengadaan Air; Pengelolaan Sampah, Limbah, dan Daur Ulang/ <i>Water Supply; Sewerage, Waste Management, and Remediation Activities</i>	0,08	0,08	0,08	0,08	0,07
F	Konstruksi/ <i>Construction</i>	6,29	6,45	6,59	6,66	6,12
G	Perdagangan Besar dan Eceran; Reparasi Mobil dan Sepeda Motor/ <i>Wholesale and Retail Trade; Repair of Motor Vehicles and Motorcycles</i>	9,24	9,56	9,80	9,19	8,77
H	Transportasi dan Pergudangan/ <i>Transportation and Storage</i>	1,60	1,61	1,63	1,56	1,46
I	Penyediaan Akomodasi dan Makan Minum/ <i>Accommodation and Food Service Activities</i>	0,40	0,41	0,43	0,40	0,37
J	Informasi dan Komunikasi/ <i>Information and Communication</i>	3,85	4,05	4,15	4,48	4,06
K	Jasa Keuangan dan Asuransi/ <i>Financial and Insurance Activities</i>	1,93	1,84	1,79	1,88	1,85

Lanjutan Tabel/*Continued Table* 12.3

Lapangan Usaha/ <i>Industry</i>		2017	2018	2019	2020 <sup>x</sup>	2021 <sup>xx</sup>
(1)		(2)	(3)	(4)	(5)	(6)
L	Real Estat/ <i>Real Estate Activities</i>	1,30	1,33	1,36	1,37	1,24
M,N	Jasa Perusahaan/ <i>Business Activities</i>	0,08	0,08	0,09	0,08	0,08
O	Administrasi Pemerintahan, Pertahanan, dan Jaminan Sosial Wajib/ <i>Public Administration and Defence; Compulsory Social Security</i>	5,07	5,09	5,22	5,28	4,56
P	Jasa Pendidikan/ <i>Education</i>	4,71	4,75	4,89	5,08	4,46
Q	Jasa Kesehatan dan Kegiatan Sosial/ <i>Human Health and Social Work Activities</i>	1,49	1,52	1,57	1,69	1,67
R,S,T,U	Jasa Lainnya/ <i>Other Services Activities</i>	1,03	1,07	1,06	1,01	0,88
<b>Produk Domestik Regional Bruto/ Gross Regional Domestic Product</b>		100,00	100,00	100,00	100,00	100,00

Catatan/*Note*: \* Angka sementara/*Preliminary figures*

\*\* Angka sangat sementara/*Very Preliminary figures*

Sumber/*Source*: BPS, berbagai sensus, survei dan sumber lain/*BPS-Statistics Indonesia, various census, survey, and other sources*

**Tabel**  
**Table** 12.4

**Laju Pertumbuhan Produk Domestik Regional Bruto Atas Dasar Harga Konstan 2010 Menurut Lapangan Usaha di Kabupaten Batang Hari (persen), 2017–2021**  
**Growth Rate of Gross Regional Domestic Product at 2010 Constant Market Prices by Industry in Batang Hari Regency (percent), 2016–2020**

	Lapangan Usaha/ <i>Industry</i>	2017	2018	2019	2020 <sup>x</sup>	2021 <sup>xx</sup>
	(1)	(2)	(3)	(4)	(5)	(6)
A	Pertanian, Kehutanan, dan Perikanan/ <i>Agriculture, Forestry, and Fishing</i>	3,88	2,77	4,56	1,62	2,69
B	Pertambangan dan Penggalian/ <i>Mining and Quarrying</i>	9,22	11,93	9,28	-3,71	19,04
C	Industri Pengolahan/ <i>Manufacturing</i>	2,86	2,55	0,98	-1,10	-0,63
D	Pengadaan Listrik dan Gas/ <i>Electricity and Gas</i>	6,24	5,61	6,71	5,41	1,61
E	Pengadaan Air; Pengelolaan Sampah, Limbah, dan Daur Ulang/ <i>Water Supply; Sewerage, Waste Management, and Remediation Activities</i>	8,73	9,26	-0,25	0,67	2,15
F	Konstruksi/ <i>Construction</i>	4,52	4,87	5,02	-0,18	3,15
G	Perdagangan Besar dan Eceran; Reparasi Mobil dan Sepeda Motor/ <i>Wholesale and Retail Trade; Repair of Motor Vehicles and Motorcycles</i>	5,19	6,74	6,25	-7,55	0,81
H	Transportasi dan Pergudangan/ <i>Transportation and Storage</i>	4,93	5,12	5,06	-2,84	5,56
I	Penyediaan Akomodasi dan Makan Minum/ <i>Accommodation and Food Service Activities</i>	8,26	8,45	7,76	-6,87	3,89
J	Informasi dan Komunikasi/ <i>Information and Communication</i>	7,32	7,52	7,52	8,87	2,79
K	Jasa Keuangan dan Asuransi/ <i>Financial and Insurance Activities</i>	2,26	-2,71	-0,85	5,38	7,22
L	Real Estat/ <i>Real Estate Activities</i>	4,13	4,67	5,15	-0,62	1,76
M,N	Jasa Perusahaan/ <i>Business Activities</i>	4,35	4,40	3,29	-5,49	2,87

Lanjutan Tabel/*Continued Table 12.4*

<b>Lapangan Usaha/Industry</b>		<b>2017</b>	<b>2018</b>	<b>2019</b>	<b>2020<sup>*</sup></b>	<b>2021<sup>**</sup></b>
(1)		(2)	(3)	(4)	(5)	(6)
0	Administrasi Pemerintahan, Pertahanan, dan Jaminan Sosial Wajib/ <i>Public Administration and Defence; Compulsory Social Security</i>	3,48	3,17	4,30	-2,79	0,09
P	Jasa Pendidikan/ <i>Education</i>	5,06	5,23	5,28	2,79	0,29
Q	Jasa Kesehatan dan Kegiatan Sosial/ <i>Human Health and Social Work Activities</i>	5,41	5,52	6,19	5,98	10,97
R,S,T,U	Jasa Lainnya/ <i>Other Services Activities</i>	4,76	4,89	3,49	-6,54	0,15
<b>Produk Domestik Regional Bruto/<i>Gross Regional Domestic Product</i></b>		4,81	4,83	5,07	-0,39	4,74

Catatan/*Note*: \* Angka sementara/*Preliminary figures*

\*\* Angka sangat sementara/*Very Preliminary figures*

Sumber/*Source*: BPS, berbagai sensus, survei dan sumber lain/*BPS-Statistics Indonesia, various census, survey, and other sources*

**Tabel** 12.5  
**Table**

**Produk Domestik Regional Bruto Atas Dasar Harga Berlaku Menurut Jenis Pengeluaran di Kabupaten Batang Hari (Juta rupiah), 2017–2021**  
**Gross Regional Domestic Product at Current Market Prices by Type of Expenditure in Batang Hari Regency (Million rupiahs), 2017–2021**

Jenis Pengeluaran Type of Expenditure	2017	2018	2019	2020*	2021**
(1)	(2)	(3)	(4)	(5)	(6)
Pengeluaran Konsumsi Rumah Tangga <i>Household Consumption Expenditure</i>	6 935 238,08	7 454 859,56	8 058 427,94	8 180 336,47	8 620 298,26
Pengeluaran Konsumsi LNPRT <i>NPISH Consumption Expenditure</i>	50 998,10	59 139,73	67 911,38	68 550,04	72 085,44
Pengeluaran Konsumsi Pemerintah <i>Government Consumption Expenditure</i>	1 040 137,16	1 094 137,49	1 156 002,55	1 138 927,09	1 186 442,65
Pembentukan Modal Tetap Bruto <i>Gross Fixed Capital Formation</i>	3 542 815,95	3 597 066,93	3 834 024,05	3 876 436,23	4 177 193,75
Perubahan Inventori <i>Changes in Inventories</i>	28 361,12	32 645,09	85 651,72	72 549,87	107 685,48
Net Ekspor Barang dan Jasa/ <i>Net Export of Goods and Services</i>	3 097 794,28	3 426 068,06	3 261 275,83	3 064 709,54	4 647 110,62
<b>Produk Domestik Regional Bruto/Gross Regional Domestic Product</b>	<b>14 695 344,69</b>	<b>15 663 916,87</b>	<b>16 463 293,47</b>	<b>16 401 509,24</b>	<b>18 810 816,20</b>

Catatan/Note: Perbedaan angka dengan PDRB Lapangan Usaha dikarenakan belum dilakukan rekonsiliasi PDRB Pengeluaran/ *The difference in figures with GRDP by Industry is due to the fact that there has not been a reconciliation of GRDP by Type of Expenditure*

\* Angka sementara/*Preliminary figures*

\*\* Angka sangat sementara/*Very Preliminary figures*

Sumber/Source: BPS, berbagai sensus, survei dan sumber lain/*BPS-Statistics Indonesia, various census, survey, and other sources*



**Tabel**  
**Table** 12.6

**Produk Domestik Regional Bruto Atas Dasar Harga Konstan 2010 Menurut Jenis Pengeluaran di Kabupaten Batang Hari (Juta rupiah), 2017–2021**  
**Gross Regional Domestic Product at 2010 Constant Market Prices by Type of Expenditure in Batang Hari Regency (Million rupiahs), 2017–2021**

<b>Jenis Pengeluaran</b> <b>Type of Expenditure</b>	<b>2017</b>	<b>2018</b>	<b>2019</b>	<b>2020<sup>x</sup></b>	<b>2021<sup>xx</sup></b>
(1)	(2)	(3)	(4)	(5)	(6)
Pengeluaran Konsumsi Rumah Tangga <i>Household Consumption Expenditure</i>	5 084 166,71	5 222 849,16	5 462 083,48	5 462 457,76	5 666 849,77
Pengeluaran Konsumsi LNPR <i>NPISH Consumption Expenditure</i>	39 478,51	44 602,82	49 179,07	49 090,55	50 455,26
Pengeluaran Konsumsi Pemerintah <i>Government Consumption Expenditure</i>	679 871,39	712 097,29	754 324,66	719 701,16	725 386,80
Pembentukan Modal Tetap Bruto <i>Gross Fixed Capital Formation</i>	2 687 956,80	2 702 266,91	2 802 154,83	2 833 541,57	2 955 796,14
Perubahan Inventori <i>Changes in Inventories</i>	24 598,82	27 435,06	83 158,42	48 822,31	69 135,52
Net Ekspor Barang dan Jasa/ <i>Net Export of Goods and Services"</i>	2 118 285,46	2 438 412,20	2 562 476,40	2 553 993,26	2 753 569,35
<b>Produk Domestik Regional Bruto/Gross Regional Domestic Product</b>	<b>10 634 357,69</b>	<b>11 147 663,45</b>	<b>11 713 376,87</b>	<b>11 667 606,61</b>	<b>12 221 192,83</b>

Catatan/Note: Perbedaan angka dengan PDRB Lapangan Usaha dikarenakan belum dilakukan rekonsiliasi PDRB Pengeluaran/ *The difference in figures with GRDP by Industry is due to the fact that there has not been a reconciliation of GRDP by Type of Expenditure*

<sup>x</sup> Angka sementara/*Preliminary figures*

<sup>xx</sup> Angka sangat sementara/*Very Preliminary figures*

Sumber/Source: BPS, berbagai sensus, survei dan sumber lain/*BPS-Statistics Indonesia, various census, survey, and other sources*

13

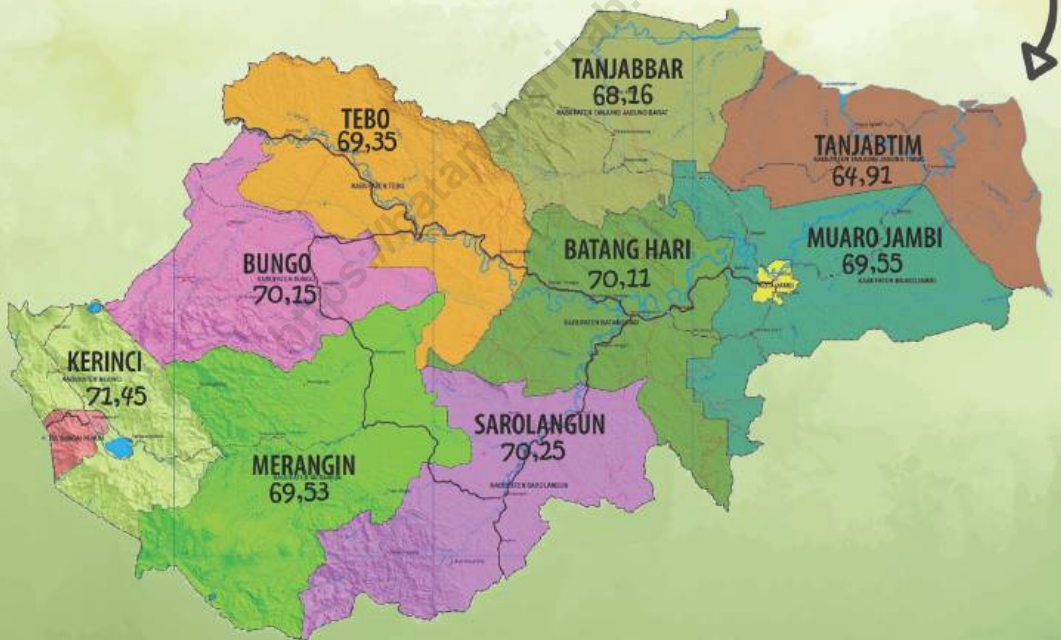
**PERBANDINGAN ANTAR KABUPATEN/KOTA**  
***REGENCY/MUNICIPAL COMPARISON***

<https://batangharikab.bps.go.id>

# 13

## PERBANDINGAN ANTAR KABUPATEN/KOTA REGENCY/MUNICIPAL COMPARISON

INDEKS PEMBANGUNAN MANUSIA MENURUT KABUPATEN/KOTA



**ULASAN**

Pada tahun 2021, jumlah penduduk terbesar di Provinsi Jambi berada di kota Jambi yaitu sebesar 17,07 persen dari keseluruhan jumlah penduduk Provinsi Jambi. Sementara Kabupaten Batang Hari berada di urutan ke delapan dengan jumlah penduduk sebesar 306.718 jiwa.

Laju pertumbuhan ekonomi Provinsi Jambi pada tahun 2021 sebesar 3,66 persen. Kabupaten Sarolangun memiliki laju pertumbuhan tertinggi, yaitu sebesar 6,61 persen. Sementara itu laju pertumbuhan ekonomi Kabupaten Batang Hari 4,74 persen dan berada di posisi keempat di Provinsi Jambi.

Kabupaten Tanjung Jabung Timur memiliki persentase penduduk miskin terbesar di Provinsi Jambi, yaitu 11,39 persen, sedangkan Kota Sungai Penuh terendah (3,41 persen). Sementara itu Kabupaten Batang Hari berada di urutan ke sembilan dengan persentase sebanyak 10,05 persen dari total penduduk.

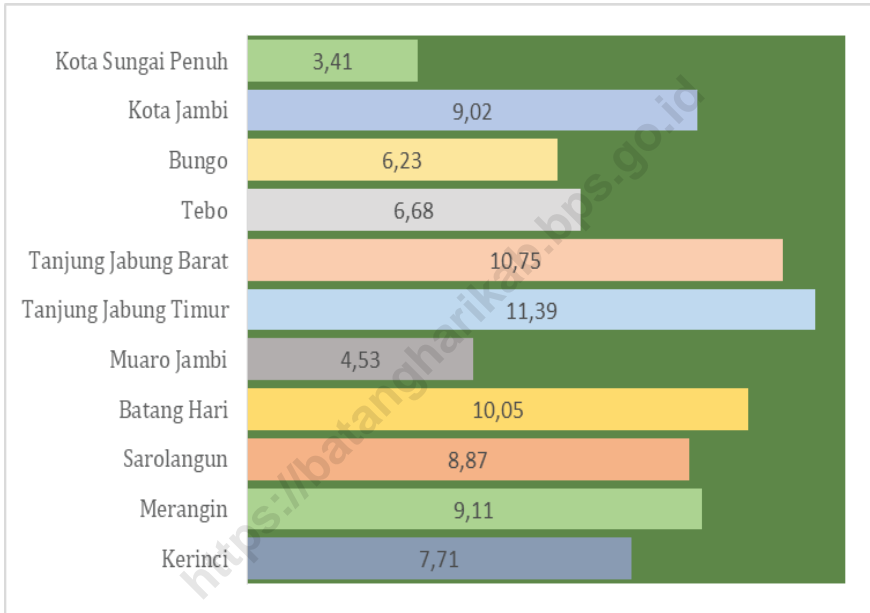
**DESCRIPTION**

*In 2021, the highest population in Jambi Province was in Jambi Municipality which was 17,07 percent from total population in Jambi Province. While Batang Hari Regency was in eighth position, with total population was 306.718.*

*Economic growth rate of Jambi Province in 2021 was 3,66. Sarolangun Regency has the highest economic growth rate, which was 6,61 percent. While economic growth rate of Batang Hari Regency was 4,74 percent which was in fourth position in Jambi Province.*

*Tanjung Jabung Timur Regency has the largest percentage of poor population in Jambi Province, which was 11,39 percent, while the smallest was Sungai Penuh Municipality (3,41 percent). Batang Hari Regency is in ninth place with 10,05 percent.*

**Gambar** 13.1 **Persentase Penduduk Miskin Menurut Kabupaten/Kota di Provinsi Jambi (%), 2021**  
**Figures** 13.1 **Percentage of Poor Population by Regency/Municipality in Jambi Province (%), 2021**

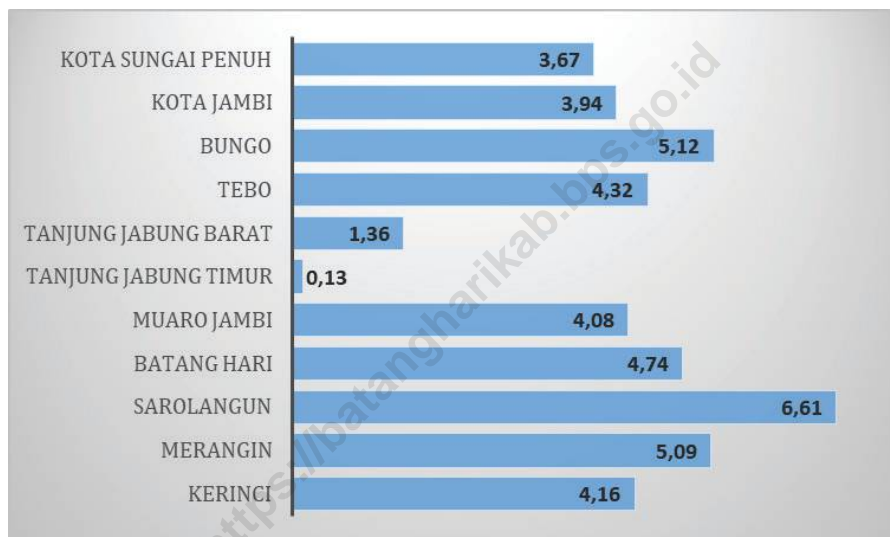


Catatan/Note: -

Sumber/Source: BPS/ BPS-Statistics Indonesia

**Gambar** 13.2  
**Figures**

**Pertumbuhan Ekonomi menurut Kabupaten/Kota di  
Provinsi Jambi (%), 2021**  
*Economic growth by Regency/Municipality in Jambi  
Province (%), 2021*



Sumber/Source : BPS, berbagai sensus, survei dan sumber lain/ BPS-Statistics Indonesia, various census, survey, and other sources

**Tabel** 13.1 **Jumlah Penduduk Menurut Kabupaten/Kota di Provinsi Jambi (ribu), 2017–2021**  
**Table** 13.1 **Population by Regency/Municipality in Jambi Province (thousand), 2017–2021**

Kabupaten/Kota Regency/Municipality	2017	2018	2019	2020 <sup>1</sup>	2021
(1)	(2)	(3)	(4)	(5)	(6)
Kerinci	236,8	237,8	238,7	250,3	251,9
Merangin	377,9	383,5	388,9	354,1	355,7
Sarolangun	290,2	296,0	301,9	290,0	293,6
Batang Hari	267,0	270,0	272,9	301,7	306,7
Muaro Jambi	421,2	432,3	443,4	402,0	406,8
Tanjung Jabung Timur	216,8	218,4	220,0	229,8	231,8
Tanjung Jabung Barat	322,5	328,3	333,9	317,5	320,6
Tebo	343,0	348,8	354,5	337,7	340,9
Bungo	359,6	367,2	374,8	362,3	367,2
Kota Jambi	591,1	598,1	604,7	606,2	612,1
Kota Sungai Penuh	88,9	89,9	90,9	96,6	97,8
<b>Jambi</b>	<b>3 515,0</b>	<b>3 570,3</b>	<b>3 624,6</b>	<b>3 548,2</b>	<b>3 585,1</b>

Catatan/Note: <sup>1</sup>Hasil SP2020 (September)/The result of the 2020 Population Census (September)

Sumber/Source: Hasil proyeksi penduduk Indonesia 2010–2035 (pertengahan tahun/June)/The result of Indonesia population prjection 2010–2035 (mid year/June)

**Tabel**  
**Table** 13.2

**Laju Pertumbuhan Produk Domestik Regional Bruto Atas Dasar Harga Konstan 2010 Menurut Kabupaten/Kota di Provinsi Jambi (persen), 2017–2021**  
**Rate of Growth of Gross Regional Domestic Products at Constant 2010 Prices by Regency/Municipality in Jambi Province (percent), 2017–2021**

Kabupaten/Kota Regency/Municipality	2017	2018	2019	2020	2021
(1)	(2)	(3)	(4)	(5)	(6)
Kerinci	5,86	4,93	4,23	3,86	4,16
Merangin	5,39	4,93	4,25	0,83	5,09
Sarolangun	4,68	4,80	4,26	-0,25	6,61
Batang Hari	4,81	4,83	5,07	-0,39	4,74
Muaro Jambi	4,95	5,01	4,79	0,37	4,08
Tanjung Jabung Timur	3,07	2,94	4,21	-3,92	0,13
Tanjung Jabung Barat	4,48	6,77	5,01	-0,60	1,36
Tebo	5,58	4,98	4,76	-0,02	4,32
Bungo	5,68	4,65	4,19	-0,44	5,12
Kota Jambi	4,68	5,30	4,73	-3,96	3,94
Kota Sungai Penuh	6,02	4,88	5,01	-0,16	3,67
<b>Jambi</b>	<b>4,60</b>	<b>4,69</b>	<b>4,35</b>	<b>-0,44</b>	<b>3,66</b>

Catatan/Note: ...

Sumber/Source: BPS/ BPS-Statistics Indonesia



**Tabel 13.3** Jumlah Penduduk Miskin Menurut Kabupaten/Kota di Provinsi Jambi (ribu), 2017–2021  
**Table** Number of Poor Population by Regency/Municipality in Jambi Province (thousand), 2017–2021

Kabupaten/Kota Regency/Municipality	2017	2018	2019	2020	2021
(1)	(2)	(3)	(4)	(5)	(6)
Kerinci	17,62	16,79	17,00	17,48	18,45
Merangin	35,48	33,95	32,88	33,92	35,44
Sarolangun	25,61	25,70	25,39	25,79	27,06
Batang Hari	27,49	27,55	26,53	26,54	27,24
Muaro Jambi	18,28	17,38	16,86	17,30	20,49
Tanjung Jabung Timur	27,22	26,99	25,35	24,23	24,42
Tanjung Jabung Barat	36,33	36,28	35,12	34,79	36,10
Tebo	23,18	22,86	22,83	22,47	23,77
Bungo	20,81	21,11	20,87	22,07	23,64
Kota Jambi	52,08	50,61	48,95	50,44	54,23
Kota Sungai Penuh	2,46	2,48	2,55	2,78	3,03
<b>Jambi</b>	<b>286,55</b>	<b>281,69</b>	<b>274,32</b>	<b>277,80</b>	<b>293,86</b>

Catatan/Note: ...  
 Sumber/Source: BPS, Survei Sosial Ekonomi Nasional (Susenas)/BPS-Statistics Indonesia, National Socioeconomic Survey

**Tabel**  
**Table** 13.4**Persentase Penduduk Miskin Menurut Kabupaten/Kota di  
Provinsi Jambi, 2017–2021**  
*Percentage of Poor Population by Regency/Municipality in  
Jambi Province, 2017–2021*

Kabupaten/Kota Regency/Municipality	2017	2018	2019	2020	2021
(1)	(2)	(3)	(4)	(5)	(6)
Kerinci	7,45	7,07	7,13	7,30	7,71
Merangin	9,43	8,88	8,48	8,63	9,11
Sarolangun	8,87	8,73	8,45	8,42	8,87
Batang Hari	10,33	10,23	9,75	9,65	10,05
Muaro Jambi	4,37	4,05	3,83	3,83	4,53
Tanjung Jabung Timur	12,58	12,38	11,54	10,95	11,39
Tanjung Jabung Barat	11,32	11,10	10,56	10,29	10,75
Tebo	6,79	6,58	6,47	6,26	6,68
Bungo	5,82	5,78	5,60	5,80	6,23
Kota Jambi	8,84	8,49	8,12	8,27	9,02
Kota Sungai Penuh	2,78	2,76	2,81	3,03	3,41
<b>Jambi</b>	<b>8,19</b>	<b>7,92</b>	<b>7,60</b>	<b>7,58</b>	<b>8,09</b>

Catatan/Note: ...

Sumber/Source: BPS, Survei Sosial Ekonomi Nasional (Susenas)/BPS-Statistics Indonesia, National Socioeconomic Survey

**Tabel**  
**Table** 13.5

**Indeks Pembangunan Manusia Menurut Kabupaten/Kota  
di Provinsi Jambi, 2017–2021**  
*Human Development Index by Regency/Municipality in  
Jambi Province, 2017–2021*

Kabupaten/Kota Regency/Municipality	2017	2018	2019	2020	2021
(1)	(2)	(3)	(4)	(5)	(6)
Kerinci	70,03	70,59	70,95	71,21	71,45
Merangin	68,30	68,81	69,07	69,19	69,53
Sarolangun	69,03	69,41	69,72	69,86	70,25
Batang Hari	68,92	69,33	69,67	69,84	70,11
Muaro Jambi	67,86	68,34	69,01	69,18	69,55
Tanjung Jabung Timur	62,61	63,32	63,92	64,43	64,91
Tanjung Jabung Barat	66,15	67,13	67,54	67,54	68,16
Tebo	68,16	68,67	69,02	69,14	69,35
Bungo	69,04	69,42	69,86	69,92	70,15
Kota Jambi	76,74	77,41	78,26	78,37	79,12
Kota Sungai Penuh	73,75	74,67	75,36	75,42	75,70
<b>Jambi</b>	<b>69,99</b>	<b>70,65</b>	<b>71,26</b>	<b>71,29</b>	<b>71,63</b>

Catatan/Note: ...  
Sumber/Source: ipm.bps.go.id

**Tabel**  
**Table** 13.6**Tingkat Pengangguran Terbuka (TPT) Menurut Kabupaten/Kota di Provinsi Jambi, 2017–2021**  
**Unemployment Rate (UR) by Regency/Municipality in Jambi Province, 2017–2021**

Kabupaten/Kota Regency/Municipality	2017	2018	2019	2020	2021
(1)	(2)	(3)	(4)	(5)	(6)
Kerinci	3,26	2,89	2,75	2,43	2,32
Merangin	4,10	3,64	3,80	4,86	4,83
Sarolangun	2,25	4,18	4,24	5,71	5,52
Batang Hari	3,57	4,01	4,70	4,42	4,26
Muaro Jambi	5,39	4,66	5,29	5,43	5,59
Tanjung Jabung Timur	2,36	1,85	1,71	1,41	1,56
Tanjung Jabung Barat	3,07	2,46	2,67	2,16	2,53
Tebo	1,98	2,07	2,99	2,95	2,83
Bungo	4,89	3,09	3,93	5,94	5,86
Kota Jambi	5,55	6,56	6,72	10,49	10,66
Kota Sungai Penuh	4,14	5,44	4,17	5,56	3,00
<b>Jambi</b>	<b>3,87</b>	<b>3,86</b>	<b>4,19</b>	<b>5,13</b>	<b>5,09</b>

Catatan/Note:

Sumber/Source: BPS, Survei Angkatan Kerja Nasional (Sakernas) Agustus/BPS-Statistics Indonesia, August National Labor Force Survey

**Tabel**  
**Table** 13.7

**Tingkat Partisipasi Angkatan Kerja (TPAK) Menurut Kabupaten/Kota di Provinsi Jambi, 2017–2021**  
**Labor Force Participation Rate (LFPR) by Regency/ Municipality in Jambi Province, 2017–2021**

Kabupaten/Kota Regency/Municipality	2017	2018	2019	2020	2021
(1)	(2)	(3)	(4)	(5)	(6)
Kerinci	69,46	70,89	66,11	69,55	70,90
Merangin	69,82	69,90	69,14	70,17	69,85
Sarolangun	70,08	67,28	65,36	68,58	64,86
Batang Hari	64,39	65,17	60,63	67,02	68,81
Muaro Jambi	62,30	64,11	59,39	61,63	62,78
Tanjung Jabung Timur	75,97	71,53	70,09	74,18	71,22
Tanjung Jabung Barat	70,24	75,42	70,56	74,83	73,89
Tebo	70,61	70,79	70,54	71,13	70,65
Bungo	65,89	67,43	64,22	64,89	63,58
Kota Jambi	64,06	65,79	66,84	64,12	63,12
Kota Sungai Penuh	66,05	71,12	63,75	65,99	64,92
<b>Jambi</b>	<b>67,52</b>	<b>68,46</b>	<b>66,09</b>	<b>67,79</b>	<b>67,17</b>

Catatan/Note:

Sumber/Source: BPS, Survei Angkatan Kerja Nasional (Sakernas) Agustus/BPS-Statistics Indonesia, August National Labor Force Survey

# DATA

## MENCERDASKAN BANGSA

— *Enlighten The Nation* —

<https://batangharikab.bps.go.id>



**BADAN PUSAT STATISTIK  
KABUPATEN BATANG HARI**  
*BPS-Statistics of Batang Hari Regency*

Jln. Jend Sudirman Muara Bulian, 36613  
Telp/Fax: (0743) 21008; E-mail: [bps1504@bps.go.id](mailto:bps1504@bps.go.id)  
Homepage: <http://batangharikab.bps.go.id>.

ISSN: 0215-3890

