

Kabupaten

MERANGIN DALAM ANGKA

Merangin Regency in Figures

2022

<https://meranginkab.bps.go.id>



**BADAN PUSAT STATISTIK
KABUPATEN MERANGIN
BPS-STATISTICS OF MERANGIN REGENCY**

Kabupaten

MERANGIN DALAM ANGKA

Merangin Regency in Figures

2022



KABUPATEN MERANGIN DALAM ANGKA
Merangin Regency in Figures
2022

ISSN: 2715-3428

No. Publikasi/*Publication Number*: 15020.2201

Katalog /*Catalog*: 1102001.1502

Ukuran Buku/*Book Size*: 14,8 cm x 21 cm

Jumlah Halaman/*Number of Pages* : I + 420 hal/*pages*

Naskah/*Manuscript*:

BPS KABUPATEN MERANGIN

BPS-Statistics of Merangin Regency

Penyunting/*Editor*:

BPS KABUPATEN MERANGIN

BPS-Statistics of Merangin Regency

Gambar Kover/*Cover Design*:

BPS KABUPATEN MERANGIN

BPS-Statistics of Merangin Regency

Ilustrasi Kover/*Cover Illustration*:

Danau Depati Empat, Jangkat

Diterbitkan oleh/*Published by*:

©BPS KABUPATEN MERANGIN/*BPS-Statistics of Merangin Regency*

Dicetak oleh/*Printed by*:

Percetakan Sinar Jaya

Dilarang mengumumkan, mendistribusikan, mengomunikasikan, dan/atau menggandakan sebagian atau seluruh isi buku ini untuk tujuan komersil tanpa izin tertulis dari Badan Pusat Statistik.

Prohibited to announce, distribute, communicate, and/or copy part or all of this book for commercial purpose without permission from BPS-Statistics Indonesia.

TIM PENYUSUN/TEAM MEMBERS

Pengarah/Director:

Arpan Soni

Penanggung Jawab/Person in Charge:

Arpan Soni

Penyusun/Compiler:

Mifthahul Jannah

Penyunting/Editors:

Mifthahul Jannah

Eny Kusrini

Pengumpul Data/Data Collector:

Mifthahul Jannah

Pengolah Data dan Penulis Naskah/Data Processing and Author:

Mifthahul Jannah

Penata Letak/Layout Designer:

Mifthahul Jannah

Pembuat Kover/Cover Designer:

Eny Kusrini

Pembuat Infografis/Infographics Designer:

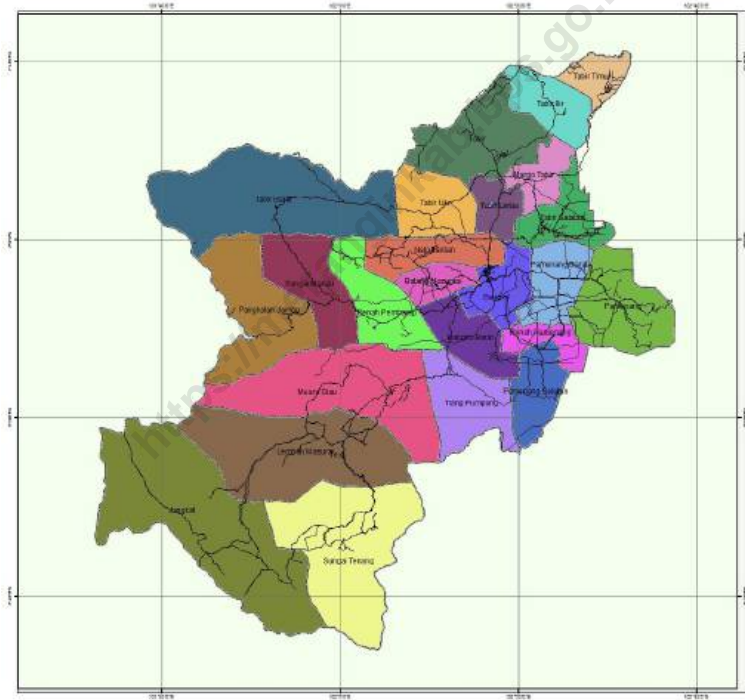
Mifthahul Jannah

KONTRIBUTOR DATA/DATA CONTRIBUTOR

1. Kementerian Agama/*Ministry of Religious Affair*
2. Kementerian Pendidikan dan Kebudayaan/*The Ministry of Education and Culture*
3. Kementerian Dalam Negeri/*Ministry of Home Affair*
4. Otoritas Jasa Keuangan (OJK)/*Financial Services Authority*
5. Badan Meteorologi Klimatologi dan Geofisika/*Meteorological , Climatology, and Geophysical Agency*
6. Badan Pusat Statistik/*BPS-Statistics Indonesia*
7. Badan Kepegawaian Negara/*State Civil Service Agency*
8. Badan Kepegawaian dan Pengembangan Sumber Daya Manusia Daerah Kabupaten Merangin/*Regional Civil Service Agency of Merangin Regency*
9. Badan Pertanahan Nasional Kabupaten Merangin/*Land Agency of Merangin Regency*
10. Badan Pengelola Keuangan dan Aset Daerah Kabupaten Merangin/*BPKAD Merangin Regency*
11. Sekretariat DPRD Kabupaten Merangin/*Secretariat The Regional House of Representatives of Merangin Regency*
12. Kejaksaan Negeri Kabupaten Merangin/*Public Prosecutor Office of Merangin Regency*
13. Pengadilan Negeri Kabupaten Merangin/*State Court of Merangin Regency*
14. Pengadilan Agama Kabupaten Merangin/*Religious Court of Merangin Regency*
15. Lembaga Pemasyarakatan Kabupaten Merangin/*Rehabilitation/Jail Office of Merangin Regency*
16. Kepolisian Resor Merangin/*Subdistrict Police Office in Merangin*
17. Samsat Kabupaten Merangin/*One-Stop Administration Services Office Office in Merangin*
18. Kantor Pelayanan Pajak Pratama Bangko/*Ministry of Religious Affair*
19. Kantor Pelayanan Perbendaharaan Negara Kabupaten Merangin/*Ministry of Religious Affair*
20. Dinas Kependudukan Catatan Sipil Kabupaten Merangin/*District Civil Registry Office of Merangin Regency*
21. Dinas Kearsipan dan Perpustakaan Kabupaten Merangin/*Archival and Library Office of Merangin Regency*
22. Dinas Pengendalian Penduduk dan Keluarga Berencana Kabupaten Merangin/*Population Control Service Office of Merangin Regency*
23. Dinas Pertanian Tanaman Pangan dan Hortikultura Kabupaten Merangin/*Agriculture Food Crop and Horticulture Office of Merangin Regency*
24. Dinas Peternakan dan Perkebunan Kabupaten Merangin/*Livestock and Plantation Office of Merangin Regency*
25. Dinas Perikanan Kabupaten Merangin/*Fishery Office of Merangin Regency*
26. Dinas Koperasi, UKM, Perindustrian dan Perdagangan Kabupaten Merangin/*Cooperative, UKM, Trade and Industry Service of Merangin Regency*

27. Dinas Pariwisata, Pemuda dan Olahraga Kabupaten Merangin/*Tourism, Youth, and Sport Regional Office of Merangin Regency*
28. Dinas Pekerjaan Umum dan Tata Ruang Kabupaten Merangin/*Public Works Office of Merangin Regency*
29. Dinas Penanaman Modal Pelayanan Terpadu Satu Pintu-Tenaga Kerja Kabupaten Merangin/*One-Stop Integrated Service Investment-Labor Office of Merangin Regency*
30. BRI Cabang Bangko/*Bank of BRI Bangko Branch*
31. BNI'46 Cabang Bangko/*Bank of BNI'46 bangko Branch*
32. PDAM Tirta Merangin/*PDAM Tirta of Merangin Regency*
33. PT. PLN Rayon Bangko Kabupaten Merangin/*PT. PLN Rayon Bangko of Merangin Regency*
34. STKIP YPM Bangko/*National STKIP YPM Bangko*
35. STAI Bangko/*STAI Bangko*
36. Sekolah Tinggi Ilmu Kesehatan Kabupaten Merangin/*Ministry of Religious Affair*
37. RS DKT Bangko/*DKT Hospital Bangko*
38. RSD Kol. Abundjani Kabupaten Merangin/*Kol. Abundjani Hospital of Merangin Regency*

PETA WILAYAH KABUPATEN MERANGIN
MAP OF MERANGIN REGENCY



KEPALA BPS KABUPATEN MERANGIN
CHIEF STATISTICIAN OF MERANGIN REGENCY



Arpan Soni, S.E.



KATA PENGANTAR

Kabupaten Merangin Dalam Angka 2022 merupakan publikasi tahunan yang diterbitkan oleh Badan Pusat Statistik Kabupaten Merangin.

Publikasi ini berisikan data-data bersumber dari kegiatan rutin yang dilaksanakan oleh BPS Kabupaten Merangin dan dilengkapi dengan data dari instansi pemerintah dan swasta di wilayah Kabupaten Merangin.

Pada kesempatan ini kami ucapkan terima kasih kepada Pemerintah Kabupaten Merangin yang telah banyak membantu hingga terwujudnya publikasi ini.

Dan juga kepada semua pihak yang telah turut membantu, baik instansi pemerintah maupun Swasta, pada kesempatan ini disampaikan penghargaan dan ucapan terima kasih yang sebesar-besarnya. Saran dan kritik demi untuk perbaikan publikasi ini sangat kami harapkan.

Semoga publikasi ini bermanfaat bagi para pemakai.

Bangko, Februari 2022
Kepala BPS
Kabupaten Merangin

Arpan Soni, S.E.



PREFACE

Merangin Regency in Figures 2022 is annual publication which published by Central Statistical Board of Merangin Regency.

This publication contains data derive from routine activities was conducted by Central Statistical Board of Merangin Regency and other Institution, both government and private organization in Merangin Regency.

On this occasion, I would like to express my sincere thanks to The Government of Merangin Regency for providing the guidance and aids to make this publication into exists.

And to all those involved in the preparation of this publication, I would like to express my sincerd appreciation and graduated. Comments and suggestions and requested from users this publication to provide valuable inputs to ensure more accurate estimate.

We hope this publication will be useful to it users.

*Bangko, February 2022
Chief Statistician of
Merangin Regency*

Arpan Soni, S.E.

DAFTAR ISI / CONTENTS

	Halaman <i>Page</i>
Kata Pengantar/ <i>Preface</i>	ix
Daftar Isi/ <i>Contents</i>	xi
Daftar Tabel/ <i>List of Tables</i>	xiii
Daftar Gambar/ <i>List of Figures</i>	xxxix
Daftar Singkatan/ <i>List of Abbreviations</i>	xlvi
Statistik Kunci/ <i>Key Statistics</i>	xlvi
1. Geografi dan Iklim/ <i>Geography and Climate</i>	1
2. Pemerintahan/ <i>Government</i>	15
3. Penduduk dan Ketenagakerjaan/ <i>Population and Employment</i>	57
4. Sosial dan Kesejahteraan Rakyat/ <i>Social and Welfare</i>	75
5. Pertanian, Kehutanan, Peternakan, dan Perikanan/ <i>Agriculture, Forestry, Livestock, and Fishery</i>	195
6. Pertambangan dan Energi/ <i>Mining and Energy</i>	267
7. Pariwisata/ <i>Tourism</i>	283
8. Transportasi dan Komunikasi/ <i>Transportation and Communication</i>	315
9. Perbankan, Koperasi dan Harga-harga/ <i>Banking, Cooperative and Prices</i>	327
10. Pengeluaran Penduduk/ <i>Population Expenditure</i>	369
11. Perdagangan/ <i>Trade</i>	379
12. Sistem Neraca Regional/ <i>System of Regional Accounts</i>	389
13. Perbandingan Antar Kabupaten/Kota/ <i>Regency/Municipal Comparison</i>	407

DAFTAR TABEL/LIST OF TABLES

Halaman
Page

1.	GEOGRAFI DAN IKLIM/GEOGRAPHY AND CLIMATE	
1.1	KEADAAN GEOGRAFI	
	GEOGRAPHY CONDITION	
1.1.1	Luas Daerah dan Jumlah Pulau Menurut Kecamatan di Kabupaten Merangin, 2021	8
	<i>Total Area and Number of Islands by Subdistrict in Merangin Regency, 2021</i>	8
1.1.2	Tinggi Wilayah dan Jarak ke Ibukota Kabupaten Menurut Kecamatan di Kabupaten Merangin, 2021	10
	<i>Altitude and Distance to the Capital of Regency by Subdistrict in Merangin Regency, 2021</i>	10
2.	PEMERINTAHAN/GOVERNMENT	
2.1	WILAYAH ADMINISTRATIF	
	ADMINISTRATIVE AREA	
2.1.1	Jumlah Desa ¹ /Kelurahan Menurut Kecamatan di Kabupaten Merangin, 2016–2021	18
	<i>Number of Villages¹/Kelurahan by Subdistrict in Merangin Regency, 2016–2021</i>	18
2.2	DEWAN RAKYAT PERWAKILAN DAERAH	
	REGIONAL PEOPLE'S REPRESENTATIVE ASSEMBLY	
2.2.1	Susunan Anggota Komisi DPRD Kabupaten Merangin, 2021	19
	<i>Formation of Parliament Commission of Merangin Regency, 2021</i>	19
2.2.2	Jumlah Anggota Dewan Perwakilan Rakyat Daerah Menurut Partai Politik dan Jenis Kelamin di Kabupaten Merangin, 2021	21
	<i>Number of Members of The Regional House of Representatives by Political Parties and Sex in Merangin Regency, 2021</i>	21
2.2.3	Komposisi dan Persentase Anggota DPRD Menurut Fraksi di Kabupaten Merangin, 2021	22
	<i>Composition and Percentage of Members by Fraction in Merangin Regency, 2021</i>	22

	Halaman Page
2.2.4 Kegiatan DPRD Kabupaten Merangin, 2021	23
<i>Number of Parliament's Meetings of Merangin Regency, 2021</i>	<i>23</i>
2.2.5 Jumlah Keputusan DPRD Kabupaten Merangin, 2017-2021	24
<i>Number of Merangin Regency Parliament Decision, 2017-2021</i>	<i>24</i>
2.2.6 Nama Bupati Kabupaten Merangin, 1965-2021	25
<i>Names of Chives of Merangin Regency, 1965-2021</i>	<i>25</i>
2.3 SUMBER DAYA MANUSIA	
<i>HUMAN RESOURCES</i>	
2.3.1 Jumlah Pegawai Negeri Sipil Menurut Jabatan dan Jenis Kelamin di Kabupaten Merangin, Desember 2020 dan Desember 2021	26
<i>Number of Civil Servants by Occupation and Sex in Merangin Regency, December 2020 dan December 2021</i>	<i>26</i>
2.3.2 Jumlah Pegawai Negeri Sipil Menurut Tingkat Pendidikan dan Jenis Kelamin di Kabupaten Merangin, Desember 2020 dan Desember 2021	28
<i>Number of Civil Servants by Educational Level and Sex in Merangin Regency, December 2020 dan December 2021</i>	<i>28</i>
2.3.3 Jumlah Pegawai Negeri Sipil Menurut Tingkat Kepangkatan dan Jenis Kelamin di Kabupaten Merangin, Desember 2020 dan Desember 2021	30
<i>Number of Civil Servants by Hierarchy and Sex in Merangin Regency, December 2020 dan December 2021</i>	<i>30</i>
2.3.4 Jumlah Pegawai Negeri Sipil Menurut Dinas/Instansi Pemerintah dan Jenis Kelamin di Kabupaten Merangin, 2021	32
<i>Number of Civil Servants by Institution/Office and Sex in Merangin Regency, 2021</i>	<i>32</i>
2.3.5 Jumlah Pegawai Negeri Sipil Menurut Dinas/Instansi Pemerintah dan Golongan di Kabupaten Merangin, 2021	35
<i>Number of Civil Servants by Institution/Office and Hierarchy in Merangin Regency, 2021</i>	<i>35</i>
2.3.6 Jumlah Pegawai Negeri Sipil yang Mendapat Dana Pengembangan SDM melalui Diklat Perjenjangan, 2021	39
<i>Number of Civil Servants who Receive The Human Natural Resources Development Fund Through Governmental Career Training, 2021</i>	<i>39</i>

	Halaman
	Page
2.3.7 Jumlah Pegawai Negeri Sipil di Instansi Vertikal Menurut Unit Organisasi/Badan dan Jenis Kelamin di Kabupaten Merangin, 2021 <i>Number of Civil Servants of Vertical Institutions by Unit Institution and Sex in Merangin Regency, 2021</i>	40 40
2.3.8 Jumlah Pegawai Negeri Sipil di Instansi Vertikal Menurut Unit Organisasi/Badan dan Golongan di Kabupaten Merangin, 2021	41 41
2.4 PELANGGARAN	
VIOLATION	
2.4.1 Banyaknya Surat Izin Mengemudi (SIM) Baru yang Dikeluarkan Kepolisian Resort Merangin Menurut Bulan dan Jenisnya, 2021	42 42
2.4.2 Banyaknya Surat Izin Mengemudi (SIM) Perpanjangan yang Dikeluarkan Kepolisian Resort Merangin Menurut Bulan dan Jenisnya, 2021	43 43
2.4.3 Banyaknya Kendaraan Pajak Kendaraan Bermotor (PKB) dan Bea Balik Nama Kendaraan Bermotor (BBNKB) yang Diterima Kepolisian Resort Merangin Menurut Jenis Kendaraan, 2021	44 44
2.4.4 Jumlah Pelanggaran Lalu Lintas Roda Dua Menurut Jenisnya di Kabupaten Merangin, 2021	45 45
2.4.5 Jumlah Pelanggaran Lalu Lintas Roda Empat Menurut Jenisnya di Kabupaten Merangin, 2021	46 46

	Halaman Page
2.4.6 Banyaknya Pelanggaran Lalu Lintas Menurut Jenis Pekerjaan di Kabupaten Merangin, 2021	47
<i>Number of Traffic Violation by Occupation in Merangin Regency, 2021</i>	<i>47</i>
2.4.7 Banyaknya Pelanggaran Lalu Lintas dan Denda yang Dibayarkan di Kabupaten Merangin, 2021	49
<i>Number of Traffic Violation and Fine Paid in Merangin Regency, 2021</i>	<i>49</i>
2.4.8 Banyaknya Perkara yang Diterima Pengadilan Agama Menurut Bulan di Kabupaten Merangin, 2021	50
<i>Number of Crimes Received by Religious Court in Merangin Regency, 2021</i>	<i>50</i>
2.4.9 Banyaknya Perkara yang Diputuskan Pengadilan Agama Menurut Bulan di Kabupaten Merangin, 2021	52
<i>Number of Crimes Resolved by Religious Court in Merangin Regency, 2021</i>	<i>52</i>
2.4.10 Banyaknya Kasus Pidana Diputuskan dan Terdakwa/Tertuduh Menurut Jenis Kelamin di Kabupaten Merangin, 2021	54
<i>Number of Crime Solved and Accused by Sex in Merangin Regency, 2021</i>	<i>54</i>
2.4.11 Banyaknya Perkara Pidana dan Perdata yang Masuk dan yang Telah Diputuskan oleh Pengadilan Negeri Bangko, 2011-2021	55
<i>Number of Civil and Criminal Cases Reported and Settled in State Court of Bangko, 2011-2021</i>	<i>55</i>
2.4.12 Banyaknya Perkara Masuk, Diselesaikan dan Tahanan Menurut Bulan di Kejaksaan Negeri Kabupaten Merangin, 2021	56
<i>Number of Crime Reported, Solved and Prisoners by Month in Public Prosecutor of Merangin Regency, 2021</i>	<i>56</i>
2.4.13 Banyaknya Perkara Pidana yang Dapat Diselesaikan di Kejaksaan Negeri Bangko dengan Acara Pemeriksaan Biasa/Singkat, 2021	57
<i>Number of Criminal Case Resolved by Public Prosecutor Office Bangko with Regular/Short Interrogation, 2021</i>	<i>57</i>
2.4.14 Banyaknya Narapidana Menurut Bulan dan Lamanya Hukuman di Kabupaten Merangin, 2021	58
<i>Number of Prisoners by Month and Time in Jail in Merangin Regency, 2021</i>	<i>58</i>

	Halaman Page
2.4.15 Banyaknya Narapidana Menurut Bulan, Kelompok dan Jenis Kelamin di Kabupaten Merangin, 2021 <i>Number of Prisoners by Month, Group and Sex in Merangin Regency, 2021</i>	60 60
2.4.16 Banyaknya Narapidana Menurut Jenis Kejahatan/Pelanggaran dan Jenis Kelamin di Kabupaten Merangin, 2021 <i>Number of Prisoners by Kind of Crime and Sex in Merangin Regency, 2021</i>	62 62
2.4.17 Banyaknya Persil Bidang Tanah yang Diberi Sertifikat di Kabupaten Merangin, 2009-2021 <i>The Amount of The Certificated Land in Merangin Regency, 2009-2021</i>	63 63
2.4.18 Banyaknya Peralihan Hak Atas Tanah di Kabupaten Merangin, 2009-2021 <i>The Amount Change of The Right on Land in Merangin Regency, 2009-2021</i>	64 64
2.4.19 Banyaknya Pencatatan Peralihan Hak Atas Tanah di Kabupaten Merangin, 2009-2021 <i>The Amount of Registered Land Right Change in Merangin Regency, 2009-2021</i>	65 65
2.4.20 Luas Tanah yang Diberi Izin Perubahan Penggunaan Tanah di Kabupaten Merangin, 2021..... <i>The Amount of Permitted Land in Use Changes in Merangin Regency, 2021</i>	67 67
2.4.21 Luas Tanah yang Diberi Izin Lokasi di Kabupaten Merangin, 2021 <i>The Amount of Permitted Location Land in Merangin Regency, 2021 ..</i>	68 68
 3. PENDUDUK DAN KETENAGAKERJAAN/ POPULATION AND EMPLOYMENT	
3.1.1 Penduduk, Laju Pertumbuhan Penduduk per Tahun, Distribusi Persentase Penduduk, Kepadatan Penduduk, Rasio Jenis Kelamin Penduduk Menurut Kecamatan di Kabupaten Merangin, 2021 <i>Population, Annual Population Growth Rate, Percentage Distribution of Population, Population Density, and Population Sex Ratio by Subdistrict, 2021</i>	76 76

	Halaman
	<i>Page</i>
3.1.2	Jumlah Penduduk dan Rasio Jenis Kelamin Menurut Kecamatan di Kabupaten Merangin, 2021 79
	<i>Population and Sex Ratio by Subdistrict in Merangin Regency, 2021 79</i>
3.1.3	Jumlah Penduduk Menurut Kelompok Umur dan Jenis Kelamin di Kabupaten Merangin, 2021 80
	<i>Population by Age Group and Sex in Merangin Regency, 2021 80</i>
3.2.1	Jumlah Penduduk Berumur 15 Tahun Ke Atas Menurut Jenis Kegiatan Selama Seminggu yang Lalu dan Jenis Kelamin di Kabupaten Merangin, 2021 81
	<i>Population Aged 15 Years and Over by Type of Activity During The Previous Week and Sex in Merangin Regency, 2021 81</i>
3.2.2	Penduduk Berumur 15 Tahun ke Atas Menurut Pendidikan Tertinggi yang Ditamatkan dan Jenis Kegiatan Selama Seminggu yang Lalu di Kabupaten Merangin, 2021 82
	<i>Population 15 Years of Age and Over by Educational Attainment and Type of Activity During the Previous Week in Merangin Regency, 2021 . 82</i>
3.2.3	Jumlah Penduduk Berumur 15 Tahun Ke Atas yang Bekerja Selama Seminggu yang Lalu Menurut Status Pekerjaan Utama dan Jenis Kelamin di Kabupaten Merangin, 2021 84
	<i>Population Aged 15 Years and Over Who Worked During the Previous Week by Main Employment Status and Sex in Merangin Regency, 2021 84</i>
3.2.9	Jumlah Transmigran Menurut Tahun Penempatan di Kabupaten Merangin..... 85
	<i>Numbers of Transmigrants by Year Being Placed in Merangin Regency 85</i>
4.	SOSIAL DAN KESEJAHTERAAN RAKYAT/SOCIAL AND WELFARE
4.1	PENDIDIKAN
	EDUCATION
4.1.1	Jumlah Sekolah, Guru, dan Murid Taman Kanak-Kanak (TK) di Bawah Kementerian Pendidikan dan Kebudayaan Menurut Kecamatan di Kabupaten Merangin, 2020/2021 dan 2021/2021 94
	<i>Number of Schools, Teachers, and Pupils in Kindergarten Under The Ministry of Education and Culture by Subdistrict in Merangin Regency, 2020/2021 and 2021/2021 94</i>

4.1.2	Jumlah Sekolah, Guru, dan Murid Raudatul Athfal (RA) di Bawah Kementerian Agama Menurut Kecamatan di Kabupaten Merangin, 2018/2020 dan 2020/2021	97
	<i>Number of Schools, Teachers, and Pupils in Raudatul Athfal (RA) Under The Ministry of Religious Affairs by Subdistrict in Merangin Regency, 2018/2020 and 2020/2021</i>	97
4.1.3	Jumlah Sekolah, Guru, dan Murid Sekolah Dasar (SD) di Bawah Kementerian Pendidikan dan Kebudayaan Menurut Kecamatan di Kabupaten Merangin, 2020/2021 dan 2021/2021	98
	<i>Number of Schools, Teachers, and Pupils in Primary Schools Under The Ministry of Education and Culture by Subdistrict in Merangin Regency, 2020/2021 and 2021/2021</i>	98
4.1.4	Jumlah Sekolah, Guru, dan Murid Madrasah Ibtidaiyah (MI) di Bawah Kementerian Agama Menurut Kecamatan Menurut Kecamatan di Kabupaten Merangin, 2018/2020 dan 2020/2021	101
	<i>Number of Schools, Teachers, and Pupils in Madrasah Ibtidaiyah (MI) Under The Ministry of Religious Affairs by Subdistrict in Merangin Regency, 2018/2020 and 2020/2021</i>	101
4.1.5	Jumlah Sekolah, Guru, dan Murid Sekolah Menengah Pertama (SMP) di Bawah Kementerian Pendidikan dan Kebudayaan Menurut Kecamatan di Kabupaten Merangin, 2020/2021 dan 2021/2021	104
	<i>Number of Schools, Teachers, and Pupils in Lower Secondary Schools Under The Ministry of Education and Culture by Subdistrict in Merangin Regency, 2020/2021 and 2021/2021</i>	104
4.1.6	Jumlah Sekolah, Guru, dan Murid Madrasah Tsanawiyah (MTs) di Bawah Kementerian Agama Menurut Kecamatan di Kabupaten Merangin, 2018/2020 dan 2020/2021	107
	<i>Number of Schools, Teachers, and Pupils in Madrasah Tsanawiyah (MTs) Under The Ministry of Religious Affairs by Subdistrict in Merangin Regency, 2018/2020 and 2020/2021</i>	107
4.1.7	Jumlah Sekolah, Guru, dan Murid Sekolah Menengah Atas (SMA) di Bawah Kementerian Pendidikan dan Kebudayaan Menurut Kecamatan di Kabupaten Merangin, 2020/2021 dan 2021/2021	110
	<i>Number of Schools, Teachers, and Pupils in Upper Secondary Schools Under The Ministry of Education and Culture by Subdistrict in Merangin Regency, 2020/2021 and 2021/2021</i>	110

4.1.8	Jumlah Sekolah, Guru, dan Murid Sekolah Menengah Kejuruan (SMK) di Bawah Kementerian Pendidikan dan Kebudayaan Menurut Kecamatan di Kabupaten Merangin, 2020/2021 dan 2021/2021 <i>Number of Schools, Teachers, and Pupils in Vocational High Schools Under The Ministry of Education and Culture by Subdistrict in Merangin Regency, 2020/2021 and 2021/2021</i>	113 113
4.1.9	Jumlah Sekolah, Guru, dan Murid Madrasah Aliyah (MA) di Bawah Kementerian Agama Menurut Kecamatan di Kabupaten Merangin, 2018/2020 dan 2020/2021 <i>Number of Schools, Teachers, and Pupils in Madrasah Aliyah (MA) Under the Ministry of Religious Affairs by Subdistrict in Merangin Regency, 2018/2020 and 2020/2021</i>	116 116
4.1.10	Jumlah Desa ¹ /Kelurahan yang Memiliki Fasilitas Sekolah Menurut Kecamatan dan Tingkat Pendidikan di Kabupaten Merangin, 2018–2021 <i>Number of Villages¹ Having Educational Facilities by Subdistrict and Educational Level in Merangin Regency, 2018– 2021</i>	119 119
4.1.11	Angka Partisipasi Murni (APM) dan Angka Partisipasi Kasar (APK) Menurut Jenjang Pendidikan di Kabupaten Merangin, 2020 dan 2021 <i>Net Enrollment Rate and Gross Enrollment Rate by Educational Level in Merangin Regency, 2020 and 2021.....</i>	124 124
4.1.12	Banyaknya Tenaga Pengajar STKIP YPM Bangko Menurut Jurusan/Program Studi, 2021/2021 <i>Number of Teacher STKIP YPM Bangko by Education Qualification, 2021/2021</i>	125 125
4.1.13	Banyaknya Mahasiswa Baru STKIP YPM Bangko Menurut Jurusan/Program Studi, 2021/2021 <i>Number of Student STKIP YPM Bangko by Education Qualification, 2021/2021</i>	126 126
4.1.14	Banyaknya Lulusan Sarjana dan Diploma STKIP YPM Bangko Menurut Jurusan/Program Studi, 2021/2021 <i>Number of Bachelor and Diploma Graduates of STKIP YPM Bangko by Education Qualification, 2021/2021.....</i>	127 127

	Halaman Page
4.1.15 Banyaknya Dosen Sekolah Tinggi Agama Islam Bangko Menurut Jurusan/Program Studi, 2021/2021	128
<i>Number of Teacher in STAI Bangko by Education Qualification, 2021/2021</i>	<i>128</i>
4.1.16 Banyaknya Mahasiswa STAI Bangko Menurut Jurusan/Program Studi, 2021/2021	129
<i>Number of Student STAI Bangko by Education Qualification, 2021/2021</i>	<i>129</i>
4.1.17 Banyaknya Mahasiswa dan Lulusan STIKES Merangin Menurut Program Studi, 2021/2021	130
<i>Number of Students and Graduated of Health Science College by Study Program, 2021/2021</i>	<i>130</i>
4.1.18 Banyaknya Tenaga Pengajar STIKES Merangin Menurut Program Studi dan Tingkat Pendidikan, 2021/2021	132
<i>Number of Teacher of The Health Science College by Study Program and Education Qualification, 2021/2021</i>	<i>132</i>
4.1.19 Banyaknya Ruangan STIKES Merangin Menurut Klasifikasi, 2021	133
<i>Number of Room of The Health Science College by Qualification, 2021</i>	<i>133</i>
4.1.20 Banyaknya Jumlah Klasifikasi Buku di Perpustakaan Umum di Kabupaten Merangin, 2021	134
<i>The Number of Book Classifications in Public Library, 2021</i>	<i>134</i>
4.1.21 Banyaknya Majalah di Perpustakaan Umum di Kabupaten Merangin, 2009–2021	135
<i>Number of Magazine in Public Library in Merangin Regency, 2009–2021</i>	<i>135</i>
4.1.22 Banyaknya Anggota Perpustakaan Umum Menurut Tingkat Pendidikan dan Jenis Kelamin di Kabupaten Merangin, 2021	136
<i>Number of Members of Public Library by Educational Status and Sex in Merangin Regency, 2021</i>	<i>136</i>
4.1.23 Banyaknya Perpustakaan Desa Menurut Kecamatan di Kabupaten Merangin, 2021	137
<i>Number of The Village Library by Subdistrict in Merangin Regency, 2013–2021</i>	<i>137</i>

4.2 KESEHATAN

HEALTH

4.2.1	Jumlah Desa ¹ /Kelurahan Yang Memiliki Sarana Kesehatan Menurut Kecamatan di Kabupaten Merangin, 2018– 2021	138
	<i>Number of Villages¹ Having Health Facilities by Subdistrict in Merangin regency, 2018– 2021</i>	138
4.2.2	Jumlah Tenaga Kesehatan Menurut Kecamatan di Kabupaten Merangin, 2021	144
	<i>Number of Medical Personnel by Subdistrict in Merangin Regency, 2021</i>	144
4.2.3	Jumlah Rumah Sakit Umum, Rumah Sakit Khusus, Rumah Sakit/ Rumah Bersalin, Puskesmas, Klinik/Balai Kesehatan, Posyandu, dan Polindes Menurut Kecamatan di Kabupaten Merangin, 2020 dan 2021	145
	<i>Number of General Hospital, Special Hospital, Maternity Hospital and Public Health Center, Medical Clinic, Integrated Service Post, Village maternity Cottage by Subdistrict in Merangin Regency, 2020 and 2021</i>	145
4.2.4	Jumlah Persalinan Menurut Lingkungan Puskesmas di Kabupaten Merangin, 2021	148
	<i>Number of Birth by Public Health Center in Merangin Regency, 2021....</i>	148
4.2.5	Jumlah Anak Lahir Hidup dan Lahir Mati Menurut Lingkungan Puskesmas di Kabupaten Merangin, 2021	149
	<i>Number of Live Birth and Still Birth by Public Health Center in Merangin Regency, 2021</i>	149
4.2.6	Jumlah Bayi Lahir, Bayi Berat Badan Lahir Rendah (BBLR), dan Bergizi Kurang di Kabupaten Merangin, 2014-2021	150
	<i>Number of Births, Babies with Low Birth Weights (LBW), and Malnutrition in Merangin Regency, 2014-2021</i>	150
4.2.7	Jumlah Ibu Hamil, Melakukan Kunjungan K1, Melakukan Kunjungan K4, Kurang Energi Kronis (KEK), dan Mendapat Tablet Zat Besi (Fe) di Kabupaten Merangin, 2014-2021	151
	<i>Number of Pregnant Women, Those with One Visit and Four Visits of Antenatal Care, Chronic Energy Deficiency (CED), and Receiving Iron Supplement in Merangin Regency, 2014-2021</i>	151

	Halaman Page
4.2.8 Jumlah Penderita Penyakit Menurut Jenis Penyakit di Kabupaten Merangin, 2021	152
<i>Number of Patient Disease by Type of Disease in Merangin Regency, 2021</i>	<i>152</i>
4.2.9 Banyaknya Klinik Dan Akseptor Keluarga Berencana Baru Dalam Kabupaten Merangin, Tahun 2021	155
<i>Number Of Family Planning Clinic And New Acceptor in Merangin Regency, 2021</i>	<i>155</i>
4.2.10 Target, Realisasi dan Persentase Akseptor KB Baru di Kabupaten Merangin, 2021	156
<i>Target, Realization and Percentage Of New Family Planning Acceptor in Merangin Regency, 2021.....</i>	<i>156</i>
4.2.11 Jumlah Klinik dan Akseptor Keluarga Berencana Aktif Menurut Kecamatan di Kabupaten Merangin, 2021	157
<i>Number of Family Planning Clinic and Active Acceptor by Subdistrict in Merangin Regency, 2021.....</i>	<i>157</i>
4.2.12 Target, Realisasi dan Persentase Akseptor KB Aktif di Kabupaten Merangin, 2021	158
<i>Target, Realization and Percentage of Active Family Planning Acceptor in Merangin Regency, 2021.....</i>	<i>158</i>
4.2.13 Jumlah PUS, Realisasi dan Persentase Akseptor KB Aktif di Kabupaten Merangin, 2021	159
<i>Number of Couples of Childbearing Age, Realization and Percentage of Active Family Planning Acceptor in Merangin Regency, 2021.....</i>	<i>159</i>
4.2.14 Banyaknya Akseptor KB Baru Menurut Alat Kontrasepsi yang Dipergunakan di Kabupaten Merangin, 2021	160
<i>Number of New Acceptor by Contraseptive Method in Merangin Regency, 2021</i>	<i>160</i>
4.2.15 Banyaknya Akseptor KB Aktif Menurut Alat Kontrasepsi yang Dipergunakan di Kabupaten Merangin, 2021	162
<i>Number of Active Acceptor by Contraseptive Method in Merangin Regency, 2021</i>	<i>162</i>
4.2.16 Banyaknya Pasien Rawat Inap di Rumah Sakit DKT di Kabupaten Merangin, 2021	164
<i>Number of Patient in DKT Hospital in Merangin Regency, 2021</i>	<i>164</i>

	Halaman Page
4.2.17 Banyaknya Pasien Rawat Jalan di Rumah Sakit DKT di Kabupaten Merangin, 2021	165
<i>Number of General Patient in DKT Hospital in Merangin Regency, 2021</i>	165
4.2.18 Banyaknya Pasien Rawat Inap dengan Kartu BPJS di RSD Kol. Abunjani di Kabupaten Merangin, 2021	166
<i>Number of Patient with Health Insurance in Kol. Abunjani Hospital in Merangin Regency, 2021</i>	166
4.2.19 Banyaknya Pasien Rawat Jalan dengan Kartu BPJS di RSD Kol. Abunjani di Kabupaten Merangin, 2021	167
<i>Number of Out Patient with Health Insurance in Kol. Abunjani Hospital in Merangin Regency, 2021</i>	167
4.2.20 Banyaknya Pasien Rawat Jalan Umum di RSD Kol. Abunjani di Kabupaten Merangin, 2021.....	168
<i>Number of Out General Patient in Kol. Abunjani Hospital in Merangin Regency, 2021</i>	168
4.3 AGAMA DAN SOSIAL LAINNYA	
RELIGION AND OTHER SOCIAL AFFAIRS	
4.3.1 Jumlah Desa ¹ /Kelurahan yang Mengalami Bencana Alam ² Menurut Kecamatan di Kabupaten Merangin, 2018-2021	169
<i>Number of Villages¹ that Had Natural Disaster² by Subdistrict in Merangin Regency, 2018-2021</i>	169
4.3.2 Banyaknya Jemaah Haji Menurut Kecamatan dan Jenis Kelamin di Kabupaten Merangin, 2021.....	172
<i>Number of Moslem Pilgrims by Subdistrict and Sex in Merangin Regency, 2021</i>	172
4.3.3 Banyaknya Jemaah Haji yang Meninggal/Hilang Menurut Jenis Kelamin di Kabupaten Merangin, 2006-2021	173
<i>Number of Moslem Pilgrims who Died/Lost by Sex in Merangin Regency, 2006-2021</i>	173
4.3.4 Banyaknya Jemaah Haji yang Diberangkatkan ke Tanah Suci Menurut Kecamatan dan Jenis Pekerjaan di Kabupaten Merangin, 2021	174
<i>Number of Moslem Pilgrims Which Dispatched to The Holy Land by Subdistrict and Type of Employment in Merangin Regency, 2021</i>	174

	Halaman Page
4.3.5 Banyaknya Jemaah Haji yang Diberangkatkan ke Tanah Suci Menurut Kecamatan dan Kelompok Umur di Kabupaten Merangin, 2021	176
<i>Number of Moslem Pilgrims Which Dispatched to The Holy Land by Subdistrict and Age in Merangin Regency, 2021</i>	<i>176</i>
4.3.6 Banyaknya Jemaah Haji yang Diberangkatkan ke Tanah Suci Menurut Kecamatan dan Kelompok Pendidikan di Kabupaten Merangin, 2021	177
<i>Number of Moslem Pilgrims Which Dispatched to The Holy Land by Subdistrict and Type of Education in Merangin Regency, 2021</i>	<i>177</i>
4.3.7 Daftar Calon Jemaah Haji Menurut Kecamatan dan Jenis Kelamin di Kabupaten Merangin dengan Perkiraan Keberangkatan Tahun 2021	178
<i>List of Moslem Pilgrims by Subdistrict and Sex in Merangin Regency with an Estimated Departure in 2021</i>	<i>178</i>
4.4 KEMISKINAN	
<i>POVERTY</i>	
4.4.1 Garis Kemiskinan, Jumlah, dan Persentase Penduduk Miskin di Kabupaten Merangin, 2013–2021	179
<i>Poverty Line, Number, and Percentage of Poor People in Merangin Regency, 2013–2021</i>	<i>179</i>
4.4.2 Indeks Kedalaman Kemiskinan dan Indeks Keparahan Kemiskinan di Kabupaten Merangin, 2013–2021	180
<i>Poverty Gap Index and Poverty Severity Index in Merangin Regency, 2013–2021</i>	<i>180</i>
5. PERTANIAN, KEHUTANAN, PETERNAKAN, DAN PERIKANAN/ AGRICULTURE, FORESTRY, LIVESTOCK, AND FISHERY	
5.1 HORTIKULTURA	
<i>HORTICULTURE</i>	
5.1.1 Luas Panen Tanaman Sayuran Menurut Kecamatan dan Jenis Tanaman di Kabupaten Merangin (ha), 2020 dan 2021	188
<i>Harvested Area of Vegetables by Subdistrict and Kind of Plant in Merangin Regency (ha), 2020 and 2021</i>	<i>188</i>

	Halaman Page
5.1.2	Produksi Tanaman Sayuran Menurut Kecamatan dan Jenis Tanaman di Kabupaten Merangin (kuintal), 2020 dan 2021 192 <i>Production of Vegetables by Subdistrict and Kind of Plant in Merangin Regency (quintal), 2020 dan 2021..... 192</i>
5.1.3	Luas Panen Tanaman Sayuran dan Buah-buahan Semusim Menurut Jenis Tanaman (ha), 2020–2021 196 <i>Harvested Area of Seasonal Vegetables and Fruits by Kind of Plant in Merangin Regency (ha), 2020–2021..... 196</i>
5.1.4	Produksi Tanaman Sayuran dan Buah-buahan Semusim Menurut Jenis Tanaman (kuintal), 2020–2021 197 <i>Production of Seasonal Vegetables and Fruits by Kind of Plant (quintal), 2020–2021 197</i>
5.1.5	Luas Panen Tanaman Biofarmaka Menurut Kecamatan dan Jenis Tanaman di Kabupaten Merangin (m ² /pohon), 2020 dan 2021 198 <i>Harvested Area of Medicinal Plants by Subdistrict and Kind of Plant in Merangin Regency (m²/tree), 2020 and 2021 198</i>
5.1.6	Produksi Tanaman Biofarmaka Menurut Kecamatan dan Jenis Tanaman di Kabupaten Merangin (kg), 2020 and 2021 201 <i>Production of Medicinal Plants by Subdistrict and Kind of Plant in Merangin Regency (kg), 2020 and 2021 201</i>
5.1.7	Luas Panen Tanaman Biofarmaka Menurut Jenis Tanaman di Kabupaten Merangin (m ² /pohon), 2020–2021 204 <i>Harvested Area of Medicinal Plants by Kind of Plant in Merangin Regency (m²/tree), 2020–2021 204</i>
5.1.8	Produksi Tanaman Biofarmaka Menurut Jenis Tanaman di Kabupaten Merangin (kg), 2020–2021 205 <i>Production of Medicinal Plants by Kind of Plant in Merangin Regency (kg), 2020–2021 205</i>
5.1.9	Luas Panen Tanaman Hias Menurut Kecamatan dan Jenis Tanaman di Kabupaten Merangin (m ²), 2020 and 2021 206 <i>Harvested Area of Ornamental Plants by Subdistrict and Kind of Plant in Merangin Regency (m²), 2020 and 2021 206</i>
5.1.10	Produksi Tanaman Hias Menurut Kecamatan dan Jenis Tanaman di Kabupaten Merangin (tangkai), 2020 and 2021 209 <i>Production of Ornamental Plants by Subdistrict and Kind of Plant in Merangin Regency (stalks), 2020 and 2021 209</i>

	Halaman Page
5.1.11 Luas Panen Tanaman Hias Menurut Jenis Tanaman di Kabupaten Merangin (m ²), 2017–2021	212
<i>Harvested Area of Ornamental Plants by Kind of Plant in Merangin Regency (m²), 2017–2021</i>	<i>212</i>
5.1.12 Produksi Tanaman Hias Menurut Jenis Tanaman di Kabupaten Merangin (tangkai), 2017–2021.....	213
<i>Production of Ornamental Plants by Kind of Plant in Merangin Regency (stalks), 2017–2021</i>	<i>213</i>
5.1.13 Produksi Buah-buahan Menurut Kecamatan dan Jenis Tanaman di Kabupaten Merangin (kuintal), 2020 and 2021	214
<i>Production of Fruits by Subdistrict and Kind of Plant in Merangin Regency (quintal), 2020 and 2021</i>	<i>214</i>
5.1.14 Produksi Buah–Buahan dan Sayuran Tahunan Menurut Jenis Tanaman di Kabupaten Merangin (kuintal), 2016–2021	218
<i>Production of Annual Fruits and Vegetables by Kind of Plant in Merangin Regency (quintal), 2016–2021</i>	<i>218</i>
5.1.15 Produksi Jagung dan Kedelai Menurut Kecamatan di Kabupaten Merangin (kuintal), 2020 and 2021	219
<i>Production of Maize and Soybeans by Subdistrict in Merangin Regency (quintal), 2020 and 2021</i>	<i>219</i>
5.1.16 Luas Panen, Produksi dan Rata-rata Produksi Padi Sawah Menurut Kecamatan di Kabupaten Merangin, 2021	220
<i>Harvested Area, Production and Yield Rate of Wetland Paddy by Subdistrict in Merangin Regency, 2021</i>	<i>220</i>
5.1.17 Luas Panen, Produksi dan Rata-rata Produksi Padi Ladang Menurut Kecamatan di Kabupaten Merangin, 2021	221
<i>Harvested Area, Production and Yield Rate of Dryland Paddy by Subdistrict in Merangin Regency, 2021</i>	<i>221</i>
5.1.18 Luas Panen, Produksi dan Rata-rata Produksi Padi (Sawah+Ladang) Menurut Kecamatan di Kabupaten Merangin, 2021.....	222
<i>Harvested Area, Production and Yield Rate of Paddy (Wetland+ Dryland) by Subdistrict in Merangin Regency, 2021</i>	<i>222</i>
5.1.19 Luas Panen Jagung, Kedelai, Kacang Tanah, Kacang Hijau, Ubi Kayu, Ubi Jalar Menurut Kecamatan di Kabupaten Merangin (Ha), 2021	223
<i>Harvested Area of Maize, Soybean, Peanut, Mungbean, Cassava and Sweet Potato by Subdistrict in Merangin Regency (Ha), 2021</i>	<i>223</i>

5.1.20	Produksi Panen Jagung, Kedelai, Kacang Tanah, Kacang Hijau, Ubi Kayu, Ubi Jalar Menurut Kecamatan di Kabupaten Merangin (Ton), 2021	224
	<i>Production of Maize, Soybean, Peanut, Mungbean, Cassava and Sweet Potato by Subdistrict in Merangin Regency (Ton), 2021</i>	224
5.1.21	Rata-rata Produksi Panen Jagung, Kedelai, Kacang Tanah, Kacang Hijau, Ubi Kayu, Ubi Jalar Menurut Kecamatan di Kabupaten Merangin (Kw/Ha), 2021	225
	<i>Yield Rate of Maize, Soybean, Peanut, Mungbean, Cassava and Sweet Potato by Subdistrict in Merangin Regency (Kw/Ha), 2021</i>	225
5.2	PERKEBUNAN	
	ESTATE CROPS	
5.2.1	Luas Areal Tanaman Perkebunan Menurut Kecamatan dan Jenis Tanaman di Kabupaten Merangin (ribu ha), 2020 dan 2021	226
	<i>Planted Area of Estate Crops by Subdistrict and Type of Crops in Merangin Regency (thousand ha), 2020 dan 2021</i>	226
5.2.2	Produksi Perkebunan Menurut Kecamatan dan Jenis Tanaman di Kabupaten Merangin (ton), 2020 dan 2021	230
	<i>Production of Estate by Subdistrict and Type of Crops in Merangin Regency (ton), 2020 and 2021</i>	230
5.2.3	Luas Tanaman Perkebunan Rakyat Menurut Kecamatan dan Jenis Tanaman di Kabupaten Merangin (Ha), 2021	234
	<i>Planted Area of Smallholder's Estate Crops by Subdistrict and Kind of Crop in Merangin Regency (Ha), 2021</i>	234
5.2.4	Produksi Tanaman Perkebunan Rakyat Menurut Kecamatan dan Jenis Tanaman di Kabupaten Merangin (ton), 2021	237
	<i>Production of Smallholder's Estate Crops by Subdistrict and Kind of Crop in Merangin Regency (ton), 2021</i>	237
5.2.5	Perkembangan Luas Tanaman Karet Tua di Kabupaten Merangin (Ha), 2016-2021	240
	<i>Growth of The Old Rubber Area in Merangin Regency (Ha), 2016-2021</i>	240

5.3 PETERNAKAN DAN PERIKANAN

LIVESTOCK AND FISHERY

5.3.1	Populasi Ternak dan Unggas Menurut Jenis Ternak di Kabupaten Merangin, 2016-2021	241
	<i>Livestock and Poultry Population by Kind of Cattle in Merangin Regency, 2016-2021</i>	241
5.3.2	Populasi Ternak Menurut Kecamatan dan Jenis Ternak di Kabupaten Merangin, 2021	242
	<i>Livestock Population by Subdistrict and Kind of Livestock in Merangin Regency, 2021</i>	242
5.3.3	Populasi Unggas Menurut Kecamatan dan Jenis Unggas di Kabupaten Merangin, 2021	243
	<i>Poultry Population by Subdistrict and Kind of Poultry in Merangin Regency, 2021</i>	243
5.3.4	Jumlah Ternak yang Dipotong Menurut Kecamatan dan Jenis Ternak di Luar RPH di Kabupaten Merangin, 2021	244
	<i>Livestock Slaughtered by Subdistrict and Kind of Livestock Out of RPH in Merangin Regency, 2021</i>	244
5.3.5	Produksi Daging dan Telur di Kabupaten Merangin, 2016-2021	245
	<i>Production of Meat and Egg in Merangin Regency, 2016-2021</i>	245
5.3.6	Banyaknya Pemotongan Ternak di Dalam RPH di Kabupaten Merangin, 2021	246
	<i>Number of Livestock Slaughtered in RPH in Merangin Regency, 2021 ...</i>	246
5.3.7	Banyaknya Jenis Alat Penangkapan Ikan Menurut Kecamatan di Kabupaten Merangin, 2021	247
	<i>Number of Fishing Equipment by Subdistrict in Merangin Regency, 2021</i>	247
5.3.8	Luas Area Budidaya Perairan Umum, Kolam, Keramba Jaring Apung (KJA) dan Mina Padi di Kabupaten Merangin, 2021	249
	<i>Area of Public Water, Fresh Water Pond, Floating Cage Net and Mina Paddy in Merangin Regency, 2021</i>	249
5.3.9	Produksi Budidaya Ikan di Perairan Umum, Kolam, Keramba Jaring Apung (KJA) dan Mina Padi di Kabupaten Merangin (Ton), 2021	250
	<i>Fisheries Production in Public Water, Fresh Water Pond, Floating Cage Net and Mina Paddy in Merangin Regency (Ton), 2021</i>	250

	Halaman Page
5.3.10 Kebutuhan Benih Ikan di Kabupaten Merangin, 2016-2021	251
<i>Number of Fish Baby Needs in Merangin Regency, 2016-2021</i>	<i>251</i>
6. PERTAMBANGAN DAN ENERGI/MINING AND ENERGY	
6.1.1 Daya Terpasang, Produksi, dan Distribusi Listrik PT. PLN (Persero) pada Cabang/Ranting PLN Menurut Kecamatan di Kabupaten Merangin, 2021	259
<i>Installed Electricity Power, Production, and Distribution of PT. PLN (Persero) at PLN Branch by Subdistrict in Merangin Regency, 2021</i>	<i>259</i>
6.1.2 Jumlah Pelanggan Listrik Menurut Kecamatan di Kabupaten Merangin, 2016–2021	260
<i>Number of Electricity Customers by Subdistrict in Merangin Regency, 2016–2021</i>	<i>260</i>
6.1.3 Jumlah Pelanggan dan Energi Listrik yang Digunakan Menurut Kelompok Tarif di Kabupaten Merangin, 2021	261
<i>Number of Customers and Electric Power Used by Rate Group in Merangin Regency, 2021</i>	<i>261</i>
6.1.4 Jumlah Pelanggan dan Nilai Listrik Terpakai di Kabupaten Merangin, 2021	263
<i>Number of Customers and Electric Power Consumption Value in Merangin Regency, 2021</i>	<i>263</i>
6.2.1 Jumlah Pelanggan dan Air yang Disalurkan Menurut Kecamatan di Kabupaten Merangin, 2021	265
<i>Number of Customers and Distributed Water by Subdistrict in Merangin Regency, 2021</i>	<i>265</i>
6.2.2 Jumlah Produksi Air Minum yang Dijual dan Nilai Produksi Air Minum di Kabupaten Merangin, 2021	266
<i>Number of Production and Value of Water Supply in Merangin Regency, 2021</i>	<i>266</i>
6.2.3 Jumlah Pelanggan Air Minum Menurut Kecamatan di Kabupaten Merangin, 2016–2021	267
<i>Number of Water Customers by Subdistrict in Merangin Regency, 2016–2021</i>	<i>267</i>

	Halaman Page	
6.2.4	Produksi Air Minum yang Dijual Menurut Kecamatan di Kabupaten Merangin, 2016–2021 <i>Sold of Production Water Supply by Subdistrict in Merangin Regency, 2016–2021</i>	268 268
6.3.1	Banyaknya Perusahaan Industri Makanan Menurut Kecamatan di Kabupaten Merangin, 2021..... <i>Number of Food Product Manufacturing by Subdistrict in Merangin Regency, 2021</i>	269 269
6.3.2	Banyaknya Perusahaan Industri Non Makanan Menurut Kecamatan di Kabupaten Merangin, 2021..... <i>Number of Non Food Product Manufacturing by Subdistrict in Merangin Regency, 2021</i>	278 278
7.	PARIWISATA/TOURISM	
7.1	Jumlah Rumah Makan/Restoran menurut Kecamatan di Kabupaten Merangin, 2017–2021 <i>Number of Restaurants by Subdistrict in Merangin Regency, 2017–2021</i>	296 296
7.2	Banyaknya Sarana Wisata di Kabupaten Merangin, 2017–2021 <i>Number of Tourism Facilities in Merangin Regency, 2017–2021</i>	297 297
7.3	Banyaknya Wisatawan Nusantara yang Berkunjung di Kabupaten Merangin, 2021..... <i>Number of Domestic Tourism who Visited in Merangin Regency, 2021.</i>	298 298
7.4	Tingkatan dan Lokasi Hotel Menurut Hotel/Penginapan di Kabupaten Merangin, 2021..... <i>Level and Location of Hotel by Hotel/Hostelry in Merangin Regency, 2021</i>	299 299
7.5	Jumlah Kamar dan Tempat Tidur Menurut Hotel/ Penginapan di Kabupaten Merangin, 2021..... <i>Number of Rooms and Beds by Hotel/Hostelry in Merangin Regency, 2021</i>	300 300

8.	TRANSPORTASI DAN KOMUNIKASI/ TRANSPORTATION AND COMMUNICATION	
8.1	TRANSPORTASI TRANSPORTATION	
8.1.1	Panjang Jalan ¹ Menurut Tingkat Kewenangan Pemerintahan di Kabupaten Merangin (km), 2018–2021	307
	<i>Length of Roads by Level of Government Authority in Merangin Regency (km), 2018–2021</i>	<i>307</i>
8.1.2	Panjang Jalan Menurut Jenis Permukaan Jalan di Kabupaten Merangin (km), 2018–2021	308
	<i>Length of Roads by Type of Road Surface in Merangin Regency (km), 2018–2021</i>	<i>308</i>
8.1.3	Panjang Jalan Menurut Kondisi Jalan di Kabupaten Merangin (km), 2018–2021	309
	<i>Length of Roads by Condition of Roads in Merangin Regency (km), 2018–2021</i>	<i>309</i>
8.1.4	Panjang Jalan Menurut Kelas Jalan di Kabupaten Merangin (km), 2018–2021	310
	<i>Length of Roads by Class of Roads in Merangin Regency (km), 2018–2021</i>	<i>310</i>
8.1.5	Banyaknya dan Panjang Jembatan di Kabupaten Merangin, 2009–2021	311
	<i>Numbers of Bridge and Length in Merangin Regency, 2009–2021</i>	<i>311</i>
8.1.6	Perkembangan Panjang Jalan Menurut Kelas Jalan di Kabupaten Merangin (km), 2015–2021	312
	<i>Growth of Length Roads by Class in Merangin Regency, 2015–2021</i>	<i>312</i>
9.	PERBANKAN, KOPERASI, DAN HARGA-HARGA/ BANKING, COOPERATIVE, AND PRICES	
9.1	Jumlah Koperasi Menurut Kecamatan di Kabupaten Merangin, 2020	319
	<i>Number of Cooperative by Subdistrict in Merangin Regency, 2020</i>	<i>319</i>

	Halaman Page
9.2	Jumlah Koperasi Menurut Jenis Koperasi dan Keaktifan di Kabupaten Merangin, 2020..... 320 <i>Number of Cooperative by Kind of Cooperative and Active Specification in Merangin Regency, 2020..... 320</i>
9.3	Realisasi Penerimaan Daerah Kabupaten Merangin, 2021 321 <i>Realization of Regions Receipts of Merangin Regency, 2021 321</i>
9.4	Realisasi Pengeluaran Daerah Kabupaten Merangin, 2021 322 <i>Realization of Regions Expenditure of Merangin Regency, 2021 322</i>
9.5	Realisasi Penerimaan Pajak Daerah Menurut Jenis di Kabupaten Merangin, 2021 323 <i>Realization Kind of Regional Tax Receipt by Type in Merangin Regency, 2021 323</i>
9.6	Realisasi Penerimaan Retribusi Daerah Menurut Jenis di Kabupaten Merangin, 2021 324 <i>Realization of Regions Retribution Receipt by Type of Merangin Regency, 2021 324</i>
9.7	Realisasi Penerimaan Pajak Menurut Jenis Pajak dan Bulan di Kantor Pelayanan Pajak Pratama Bangko (Rupiah), 2021 327 <i>Realization of Tax Receipt by Kind and Month in Tax Office Bangko (Rupiah), 2021 327</i>
9.8	Penerimaan PBB menurut Sektor di Kabupaten Merangin (Rupiah), 2021 330 <i>Acceptance of Property Tax by Sector in Merangin Regency, (Rupiah) 2021 330</i>
9.9	Posisi Pinjaman Menurut Bulan pada BRI Cabang Bangko di Kabupaten Merangin, 2021 331 <i>Loan Outstanding by Month of BRI Regional Bangko in Merangin Regency, 2021 331</i>
9.10	Posisi Pinjaman Kupedes pada Unit BRI Menurut Bulan di Kabupaten Merangin, 2021 332 <i>Outstanding of Kupedes Loan by Month of BRI Regional Bangko in Merangin Regency, 2021 332</i>

	Halaman Page
9.11	Posisi Simpanan Menurut Bulan pada BRI Cabang Bangko di Kabupaten Merangin, 2021 333 <i>Outstanding of Saving by Month of BRI Regional Bangko in Merangin Regency, 2021</i> 333
9.12	Realisasi Pinjaman Menurut Bulan pada BNI'46 Cabang Bangko di Kabupaten Merangin, 2021 334 <i>Loan Realization by Month of BNI'46 Bangko Branch in Merangin Regency, 2021</i> 334
9.13	Banyaknya Tabungan pada BNI'46 Cabang Bangko Menurut Bulan dan Jenis Tabungan di Kabupaten Merangin, 2021 335 <i>Number of Saving by Kind of Saving, Month in BNI'46 Bangko Branch in Merangin Regency, 2021</i> 335
9.14	Jumlah Kantor Bank Menurut Kelompok Bank di Kabupaten Merangin, 2015-2021 336 <i>Number of Bank Offices by Bank Group in Merangin Regency, 2015-2021</i> 336
9.15	Jumlah Pinjaman Bank Umum Menurut Lapangan Usaha di Kabupaten Merangin (juta rupiah), 2021 342 <i>Amount of Commercial Bank Loans by Industry in Merangin Regency (million rupiah), 2021</i> 342
9.16	Jumlah Pinjaman Bank Umum Berdasarkan Penggunaan (KI/KMK/KK) di Kabupaten Merangin (rupiah), 2021 345 <i>Amount of Commercial Bank Loans Based on Usage (KI/KMK/KK) in Merangin Regency (rupiah), 2021</i> 345
9.17	Jumlah Pinjaman Rupiah Bank Umum Berdasarkan Skala Bisnis (UMKM dan Non UMKM) di Kabupaten Merangin (rupiah), 2021 347 <i>Amount of Commercial Bank Loan in Rupiah Based on Business Scale (UMKM and Non UMKM) in Merangin Regency (rupiah), 2021</i> 347
9.18	Posisi Pinjaman Rupiah Bank Umum pada UMKM Menurut Lapangan Usaha di Kabupaten Merangin (juta rupiah), 2021 349 <i>Commercial Bank Loan Position at UMKM by Industry in Merangin Regency (million rupiah), 2021</i> 349
9.19	Posisi Pinjaman Rupiah Bank Umum pada UMKM Menurut Jenis Penggunaan di Kabupaten Merangin (rupiah), 2021 352 <i>Position of Commercial Bank Rupiah Loans to UMKM by Type of Use in Merangin Regency (rupiah), 2021</i> 352

9.20	Posisi Pinjaman (Rupiah dan Valuta Asing) yang Diberikan oleh Bank Konvensional - Persero menurut Jenis Penggunaan dan Bulan di Kabupaten Merangin (rupiah), 2021	354
	<i>Loan positions (Rupiah and Foreign Currency) Provided by Conventional Banks - Persero according to Type of Use and Month in Merangin Regency (rupiah), 2021</i>	<i>354</i>
9.21	Posisi Pinjaman (Rupiah dan Valuta Asing) yang Diberikan oleh Bank Umum Konvensional - Pembangunan Daerah menurut Jenis Penggunaan dan Bulan di Kabupaten Merangin (rupiah), 2021	356
	<i>Loan positions (Rupiah and Foreign Exchange) Provided by Conventional Commercial Banks - Regional Development by Type of Use and Month in Merangin Regency (rupiah), 2021</i>	<i>356</i>
9.22	Jumlah Rekening dan Nominal Giro Bank Umum di Kabupaten Merangin (rupiah), 2021	358
	<i>Number of Accounts and Current Accounts of Commercial Banks in Merangin Regency (rupiah), 2021</i>	<i>358</i>
9.23	Jumlah Rekening dan Nominal Tabungan Bank Umum di Kabupaten Merangin (rupiah), 2021	359
	<i>Number of Accounts and Nominal of Commercial Bank Savings in Merangin Regency (rupiah), 2021</i>	<i>359</i>
9.24	Jumlah Rekening dan Nominal Deposito Bank Umum di Kabupaten Merangin (rupiah), 2021	360
	<i>Number of Accounts and Nominal Deposits for Commercial Banks in Merangin Regency (rupiah), 2021</i>	<i>360</i>
9.25	Posisi Pinjaman yang Diberikan oleh Bank Perkreditan Rakyat (BPR) pada Kelompok BPR/BPRS menurut Jenis Penggunaan di Kabupaten Merangin (ribu rupiah), 2021	361
	<i>Position of Loans Provided by Rural Banks (BPR) to BPR / BPRS Groups by Type of Use in Merangin Regency (thousand rupiah), 2021</i>	<i>361</i>
9.26	Jumlah Rekening dan Nominal Tabungan Bank Perkreditan Rakyat (BPR) di Kabupaten Merangin (ribu rupiah), 2021	363
	<i>Number of Accounts and Nominal of Rural Bank (BPR) Savings in Merangin Regency (thousand rupiah), 2021</i>	<i>363</i>

	Halaman Page
9.27	Jumlah Rekening dan Nominal Deposito Bank Perkreditan Rakyat (BPR) di Kabupaten Merangin (ribu rupiah), 2021 364 <i>Number of Accounts and Deposit Nominal for Rural Banks (BPR) in Merangin Regency (thousand rupiah), 2021</i> 364
10.	PENGELUARAN PENDUDUK/POPULATION EXPENDITURE
10.1	Rata-rata Pengeluaran per Kapita Sebulan Menurut Kelompok Komoditas (rupiah) di Kabupaten Merangin, 2020 dan 2021 371 <i>Monthly Average Expenditure per Capita by Commodity Group (rupiahs) in Merangin Regency, 2020 and 2021</i> 371
10.2	Persentase Pengeluaran per Kapita Sebulan Menurut Kelompok Komoditas di Kabupaten Merangin, 2020 dan 2021 372 <i>Percentage of Monthly Expenditure per Capita by Commodity Group in Merangin Regency, 2020 and 2021</i> 372
10.3	Persentase Penduduk Menurut Golongan Pengeluaran Per Kapita Sebulan di Kabupaten Merangin, 2020 dan 2021 373 <i>Percentage of Population by Per Capita Spending Group a Month in Merangin Regency, 2020 and 2021</i> 373
11.	PERDAGANGAN/TRADE
11.1	Jumlah Sarana Perdagangan Menurut Jenisnya di Kabupaten Merangin, 2017–2021 380 <i>Number of Trading Facilities by Type of Facility in Merangin Regency, 2017–2021</i> 380
11.2	Banyaknya Surat Izin Usaha Perdagangan (SIUP) yang Diterbitkan di Kabupaten Merangin, 2014–2021 381 <i>Number of Trade License Issued in Merangin Regency, 2014–2021</i> 381
11.3	Banyaknya Pasar menurut Kecamatan di Kabupaten Merangin, 2021 382 <i>Number of Market by Subdistrict in Merangin Regency, 2021</i> 382

12. SISTEM NERACA REGIONAL/SYSTEM OF REGIONAL ACCOUNTS

12.1 PRODUK DOMESTIK REGIONAL BRUTO PROVINSI

PROVINCIAL GROSS REGIONAL DOMESTIC PRODUCT

12.1.	Produk Domestik Regional Bruto Atas Dasar Harga Berlaku Menurut Lapangan Usaha di Kabupaten Merangin (miliar rupiah), 2016–2021	390
	<i>Gross Regional Domestic Product at Current Market Prices by Industry in Merangin Regency (billion rupiahs), 2016–2021</i>	<i>390</i>
12.2	Produk Domestik Regional Bruto Atas Dasar Harga Konstan 2010 Menurut Lapangan Usaha di Kabupaten Merangin (miliar rupiah), 2016–2021	392
	<i>Gross Regional Domestic Product at 2010 Constant Market Prices by Industry in Merangin Regency (billion rupiahs), 2016–2021</i>	<i>392</i>
12.3	Distribusi Persentase Produk Domestik Regional Bruto Atas Dasar Harga Berlaku Menurut Lapangan Usaha di Kabupaten Merangin, 2016–2021	394
	<i>Percentage Distribution of Gross Regional Domestic Product at Current Market Prices by Industry in Merangin Regency, 2016–2021</i>	<i>394</i>
12.4	Laju Pertumbuhan Produk Domestik Regional Bruto Atas Dasar Harga Konstan 2010 Menurut Lapangan Usaha di Kabupaten Merangin (persen), 2016–2021	396
	<i>Growth Rate of Gross Regional Domestic Product at 2010 Constant Market Prices by Industry in Merangin Regency (percent), 2016–2021 ..</i>	<i>396</i>
12.5	Produk Domestik Regional Bruto Atas Dasar Harga Berlaku Menurut Jenis Pengeluaran di Kabupaten Merangin (miliar rupiah), 2016–2021	398
	<i>Gross Regional Domestic Product at Current Market Prices by Type of Expenditure in Merangin Regency (billion rupiahs), 2016–2021</i>	<i>398</i>
12.6	Produk Domestik Regional Bruto Atas Dasar Harga Konstan 2010 Menurut Jenis Pengeluaran (miliar rupiah), 2016–2021	399
	<i>Gross Regional Domestic Product at 2010 Constant Market Prices by Type of Expenditure (billion rupiahs), 2016–2021</i>	<i>399</i>

**13. PERBANDINGAN ANTAR KABUPATEN/KOTA/
REGENCY/MUNICIPAL COMPARISON**

13.1	Jumlah Penduduk Menurut Kabupaten/Kota di Provinsi Jambi (ribu), 2016–2021	408
	<i>Population by Regency/Municipality in Jambi Province (thousand), 2016–2021</i>	408
13.2	Laju Pertumbuhan Produk Domestik Regional Bruto Atas Dasar Harga Konstan 2010 Menurut Kabupaten/Kota di Provinsi Jambi (persen), 2016–2021	409
	<i>Rate of Growth of Gross Regional Domestic Products at Constant 2010 Prices by Regency/Municipality in Jambi Province (percent), 2016–2021</i>	409
13.3	Jumlah Penduduk Miskin Menurut Kabupaten/Kota di Provinsi Jambi (ribu), 2016–2021	410
	<i>Number of Poor Population by Regency/Municipality in Jambi Province (thousand), 2016–2021</i>	410
13.4	Persentase Penduduk Miskin Menurut Kabupaten/Kota di Provinsi Jambi, 2016–2021	411
	<i>Percentage of Poor Population by Regency/Municipality in Jambi Province, 2016–2021</i>	411
13.5	Indeks Pembangunan Manusia Menurut Kabupaten/Kota di Provinsi Jambi, 2016–2021	412
	<i>Human Development Index by Regency/Municipality in Jambi Province, 2016–2021</i>	412
13.6	Tingkat Pengangguran Terbuka (TPT) Menurut Kabupaten/Kota di Provinsi Jambi, 2017–2021	413
	<i>Unemployment Rate (UR) by Regency/Municipality in Jambi Province, 2017–2021</i>	413
13.7	Tingkat Partisipasi Angkatan Kerja (TPAK) Menurut Kabupaten/Kota di Provinsi Jambi, 2017–2021	414
	<i>Labor Force Participation Rate (LFPR) by Regency/Municipality in Jambi Province, 2017–2021</i>	414

DAFTAR GAMBAR/LIST OF FIGURES

	Halaman <i>Page</i>
1.1 Luas Daerah menurut Kecamatan (%), 2021	6
<i>Area of Subdistrict (%)</i> , 2021	6
1.2 Jarak Kecamatan ke Ibukota Kabupaten (km), 2021	7
<i>Distance from Subdistrict to the Capital of Regency (km)</i> , 2021	7
2.1 Jumlah Desa/Kelurahan menurut Kecamatan, 2021	16
<i>Number of Villages/Kelurahan by Subdistrict</i> , 2021	16
2.2 Jumlah Pegawai Negeri Sipil menurut Tingkat Kepangkatan dan Jenis Kelamin, Desember 2021	17
<i>Number of Civil Servants by Hierarchy and Sex</i> , December 2021	17
3.1 Jumlah Penduduk Menurut Jenis Kelamin di Kabupaten Merangin, 2021	74
<i>Population by Sex in Merangin Regency</i> , 2021	74
3.2 Jumlah Penduduk Berumur 15 Tahun ke Atas yang Termasuk Angkatan Kerja Menurut Jenis Kegiatan Selama Seminggu yang Lalu dan Jenis Kelamin di Kabupaten Merangin, 2021	75
<i>Population Aged 15 Years and Over who are in Labour Force by Type of Activity During The Previous Week and Sex in Merangin Regency</i> , 2021	75
4.1 Angka Partisipasi Murni (APM) dan Angka Patisipasi Kasar (APK) Menurut Jenjang Pendidikan di Kabupaten Merangin, 2021	92
<i>Net Enrollment Rate and Gross Enrollment Rate by Education Level in Merangin Regency</i> , 2021	92
4.2 Jumlah Desa/Kelurahan yang Mengalami Bencana Alam Menurut Kecamatan di Kabupaten Merangin, 2018-2021	93
<i>Number of Villages that Had Natural Disaster by Subdistrict in Merangin Regency</i> , 2018-2021	93
5.1 Produksi Buah-buahan menurut Jenis Tanaman (kuintal), 2021	186
<i>Production of Fruits by Kind of Plant (quintal)</i> , 2021	186
5.2 Produksi Perkebunan menurut Jenis Tanaman, 2021	187
<i>Production of Estate Crops by Kind of Plant</i> , 2021	187
6.1 Jumlah Pelanggan Air Minum di Kabupaten Merangin, 2016-2021 ..	257
<i>Number of Water Customers in Merangin Regency</i> , 2016-2021	257

	Halaman
	Page
6.2 Jumlah Air yang Disalurkan menurut Kecamatan (m ³), 2021	258
Number of Distributed Water by Subdistrict, 2021	258
7.1 Banyaknya Sarana Wisata di Kabupaten Merangin, 2016-2021	294
<i>Number of Tourism Facilities in Merangin Regency, 2016-2021</i>	294
7.2 Banyaknya Wisatawan Nusantara yang Berkunjung di Kabupaten Merangin, 2021	295
<i>Number of Domestic Tourism who Visited in Merangin Regency, 2021</i> .	295
8.1 Panjang Jalan Menurut Jenis Permukaan Jalan di Kabupaten Merangin (km), 2021	305
<i>Length of Roads by Type of Road Surface in Merangin Regency (km), 2021</i>	305
8.2 Banyaknya Jembatan di Kabupaten Merangin, 2009–2021	306
<i>Numbers of Bridge in Merangin Regency, 2009–2021</i>	306
9.1 Realisasi Penerimaan Pajak Daerah Menurut Jenis di Kabupaten Merangin, 2021	317
<i>Realization Kind of Regional Tax Receipt by Type in Merangin Regency, 2021</i>	317
9.2 Jumlah Koperasi Menurut Kecamatan di Kabupaten Merangin, 2019	318
<i>Number of Cooperative by Subdistrict in Merangin Regency, 2019</i>	318
10.1 Persentase Penduduk Menurut Golongan Pengeluaran Per Kapita Sebulan di Kabupaten Merangin, 2021	369
<i>Percentage of Population by Per Capita Spending Group a Month in Merangin Regency, 2021</i>	369
10.2 Rata-rata Pengeluaran per Kapita Sebulan Menurut Kelompok Komoditas Bukan Makanan (rupiah) di Kabupaten Merangin, 2021 .	370
<i>Monthly Average Expenditure per Capita by Non-food Commodity Group (rupiahs) in Merangin Regency, 2021</i>	370
11.1 Banyaknya Surat Izin Usaha Perdagangan (SIUP) yang Diterbitkan di Kabupaten Merangin, 2014-2019	378
<i>Number of Trade License Issued in Merangin Regency, 2014-2019</i>	378
11.2 Banyaknya Pasar menurut Kecamatan di Kabupaten Merangin, 2021	379
<i>Number of Market by Subdistrict in Merangin Regency, 2021</i>	379

	Halaman Page
12.1	Produk Domestik Regional Bruto Atas Dasar Harga Berlaku (miliar rupiah), 2016–2021 388
	<i>Gross Regional Domestic Product at Current Market Prices (billion rupiahs), 2016–2021 388</i>
12.2	Laju Pertumbuhan Produk Domestik Regional Bruto Atas Dasar Harga Konstan 2010 Menurut Lapangan Usaha di Kabupaten Merangin (persen), 2016–2021 389
	<i>Growth Rate of Gross Regional Domestic Product at 2010 Constant Market Prices by Industry in Merangin Regency (percent), 2016–2021 .. 389</i>
13.1	Persentase Penduduk Miskin Menurut Kabupaten/Kota di Provinsi Jambi (ribu), 2021 406
	<i>Percentage of Poor Population by Regency/Municipality in Jambi Province (thousand), 2021 406</i>
13.2	Tingkat Pengangguran Terbuka (TPT) Menurut Kabupaten/Kota di Provinsi Jambi, 2021 407
	<i>Unemployment Rate (UR) by Regency/Municipality in Jambi Province (percent), 2021 407</i>

PENJELASAN UMUM/EXPLANATORY NOTES

Tanda-tanda, satuan-satuan, dan lain-lainnya yang digunakan dalam publikasi ini adalah sebagai berikut:

Symbols, measurement units, and acronyms which are used in this publication, are as follows:

1. TANDA-TANDA/SYMBOLS

Data tidak tersedia/Data not available	: ...
Tidak ada atau nol /Null or zero	: -
Data dapat diabaikan/Data negligible	: 0
Tanda decimal/Decimal point	: ,
Data tidak dapat ditampilkan/Not applicable	: NA
Angka estimasi/Estimated figures	: e
Angka diperbaiki/Revised figures	: r
Angka sementara/Preliminary figures	: x
Angka sangat sementara/Very preliminary figures	: xx
Angka sangat sangat sementara/Very very preliminary figures	: xxx

2. SATUAN/UNITS

barel/barrel	: 158,99 liter/litres = 1/6,2898 m ³
hektar (ha)/hectare (ha)	: 10 000 m ²
kilometer (km)/kilometres (km)	: 1 000 meter/meters (m)
knot/knot	: 1,8523 km/jam (km/hour)
kuintal/quintal	: 100 kg
KWh	: 1 000 Watt hour
MWh	: 1 000 KWh
liter (untuk beras)/litre (for rice)	: 0,80 kg
MMSCF	: 1/35,3 m ³
metrik ton (m.ton)/metric ton (m. ton)	: 0,98421 long ton = 1 000 kg
ons/ounce	: 28,31 gram/grams
ton	: 1 000 kg

Satuan lain: buah, dus, butir, helai/lembar, kaleng, batang, pulsa, ton kilometer (ton-km), jam, menit, persen (%).

Other units: unit, pack, pieces, sheet, tin, pulse, ton-kilometres(ton-km), hour, minute, percent (%).

Perbedaan angka di belakang koma disebabkan oleh pembulatan angka.

The difference in decimal numbers is caused by rounding.

DAFTAR SINGKATAN/ LIST OF ABBREVIATIONS

SI	: Stasiun Iklim
SIMPK	: Stasiun Meteorologi Pertanian Khusus
t.t	: Tempat tidur
BCG	: Bacillus Calmette Guerin
DPT	: Difteri, Pertusis, Tetanus
TT	: Tetanus Toxoid
IOT	: Industri Obat Tradisional/ <i>Traditional Medicine Industry</i>
IKOT	: Industri Kecil Obat Tradisional/ <i>Traditional Medicine Small</i>
Alkes	: Alat kesehatan/ <i>Health Kits</i>
PKRT	: Perbekalan Kesehatan Rumah tangga/ <i>Household Health Logistics</i>
Kompl	: Komplemen/ <i>Complement</i>
IRTP	: Industri Pangan Produksi Rumah Tangga/ <i>Foods Home Industry</i>
PBF	: Pedagang Besar Farmasi/ <i>Pharmacy Whole-seller</i>
GFK	: Gudang Farmasi Kab/Kota/Regency/ <i>Municipality Pharmacy Warehouse</i>
RB	: Rumah Bersalin/ <i>Delivery House</i>
Pustu	: Puskesmas pembantu/ <i>Auxiliary Public Health Center</i>
BP	: Balai Pengobatan/ <i>Polyclinic</i>
TPS	: Tempat Pembuangan Sementara / <i>landfill</i>
Jamkesmas	: Jaminan kesehatan masyarakat miskin/ <i>Poor public health insurance</i>
PJKMU	: Program Jaminan Kesehatan Masyarakat Umum
SIUP	: Surat Ijin Usaha Perdagangan/ <i>Trading Permission Letter</i>
TDP	: Tanda Daftar Perusahaan/ <i>Company Registration Identity</i>
API	: Angka Pengenal Importir/ <i>Importer's Identity Number</i>

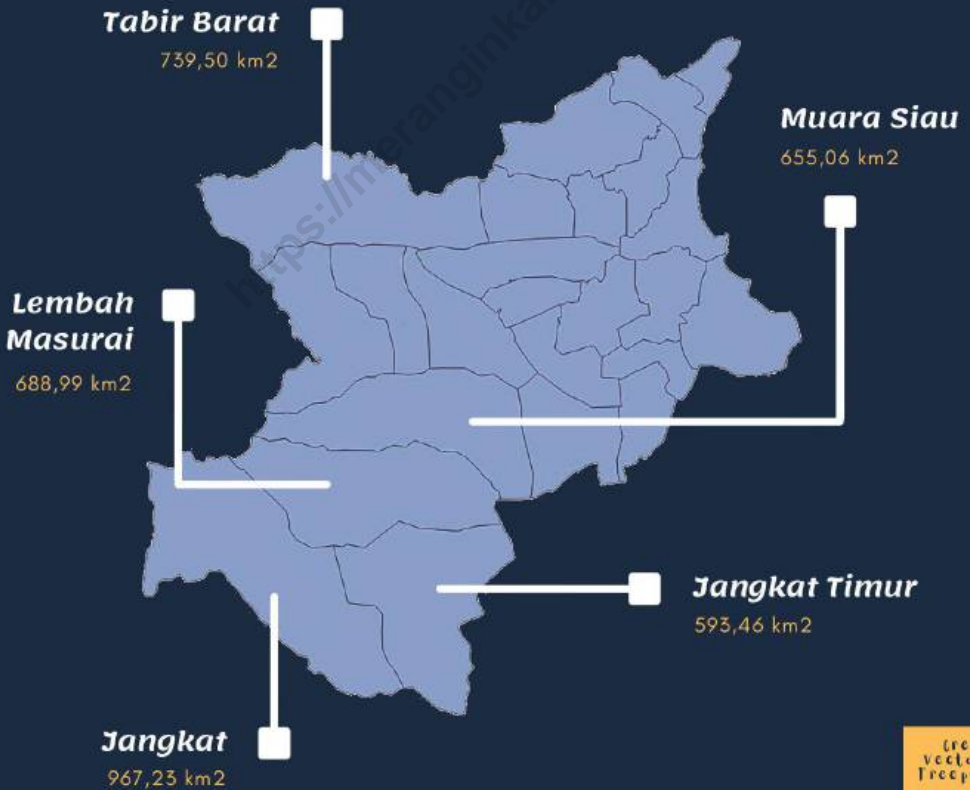
Statistik Kunci, 2019–2021 Key Statistics, 2019–2021

Rincian/Description	Satuan/Unit	2019	2020	2021
(1)	(2)	(5)	(6)	(7)
SOSIAL/SOCIAL				
Penduduk ¹ /Population ¹	juta/million			
Laju Pertumbuhan Penduduk ¹ /Population Growth ¹	%			
Angka Kelahiran Total-AKT ¹ /Total Fertility Rate-TFR ¹	anak/child			
Angka Kematian Bayi-AKB (per 1000 kelahiran hidup) ¹ Infant Mortality Rate-IMR (per 1000 life births) ¹	bayi infant			
Angka Harapan Hidup ¹ -e _y /Life Expectancy Rate ¹	tahun/years			
Angka Melek Huruf Usia 15+/Literacy Rate Aged 15+	%			
Tingkat Partisipasi Angkatan Kerja -TPAK ² Labour Force Participation Rate-LFPR ²	%			
Tingkat Pengangguran Terbuka-TPT ² Unemployment Rate-UR ²	%			
Penduduk Miskin ³ /Poor People ⁴	juta/million			
Persentase Penduduk Miskin ⁴ Percentage of Poor People ⁴	%			
Indeks Pembangunan Manusia-IPM ⁵ Human Development Index ⁵	–			
EKONOMI/ECONOMIC				
Produk Domestik Bruto (PDB) Harga Berlaku ⁶ Gross Domestic Bruto (GDP) at Current Price ⁶	triliun rupiah trillion rupiahs			
Laju Pertumbuhan Ekonomi ⁷ /Economic Growth ⁷	%			
PDB Per Kapita Harga Berlaku ^{6,8} Per Capita of GDP at Current Price ^{6,8}	juta rupiah million rupiahs			
Inflasi/Inflation (y-o-y)	%			
Ekspor/Export	miliar/billion US\$			
Impor/Import	miliar/billion US\$			
Wisatawan Asing/Foreign Tourists	juta/million			
Uang Beredar Luas (M ₂) Broad Money	triliun rupiah trillion rupiahs			
Posisi Cadangan Devisa/Reserve Asset Position	miliar/billion US\$			
Realisasi Penanaman Modal Dalam Negeri-PMDN Realization of Domestic Investment	triliun rupiah trillion rupiahs			
Realisasi Penanaman Modal Asing-PMA Realization of Foreign Investment	miliar/billion US\$			
Suku Bunga Sertifikat Bank Indonesia (1 bulan) ¹⁰ Interest Rate of Bank Indonesia Certificate (1 month) ¹⁰	%			
Kurs Tengah US\$/Middle Rates of US\$	rupiah/rupiahs			
Indeks Harga Saham Gabungan (IHSG) Composite Stocks Price Index (CSP)	–			

- Catatan/Notes: ¹ Data 2006–2009: berdasarkan hasil SUPAS 2005; mulai 2010: Hasil proyeksi penduduk Indonesia 2010–2035 (pertengahan tahun/Juni)/*Data in 2006–2009: based on SUPAS 2005; since 2010: The result of Indonesia population prjection 2010–2035 (mid year/June)*
- ² Kondisi Agustus/*Condition at August*
- ³ Menggunakan penimbang hasil proyeksi penduduk tahun 2010–2035/*Weighted by the 2010–2035 population projection*
- ⁴ Kondisi Maret/*Condition at March*
- ⁵ Sejak tahun 2010, IPM dihitung dengan metode baru. Komponen IPM metode baru adalah angka harapan hidup saat lahir, harapan lama sekolah, rata-rata lama sekolah, dan pengeluaran per kapita/*Since 2010, HDI was calculated using new method. New HDI component are life expectancy at birth, expected years of schooling, means years of schooling, and expenditure per capita*
- ⁶ Mulai tahun 2010 mengadopsi *System of National Account 2008 (SNA 2008)*/*Since 2010 is in line with System of National Account 2008 (SNA 2008)*
- ⁷ Sebelum 2011 menggunakan tahun dasar 2000 (2000=100), mulai 2011 menggunakan tahun dasar 2010 (2010=100)/*Before 2011 using 2000 base year (2000=100), since 2011 using 2010 base year (2010=100)*
- ⁸ Mulai 2010 proyeksi penduduk berdasarkan hasil SP2010/*Since 2010 population projection based on SP2010*
- ⁹ IHK 82 kota (2012 = 100)/*CPI 82 cities (2012 = 100)*
- ¹⁰ Mulai 2010: menggunakan SBI 9 bulan/*Since 2010: using SBI 9 month*

5 Kecamatan di Kab Merangin

DENGAN DAERAH TERLUAS



credit
vector by
freepix.com



SCAN ME

PENJELASAN TEKNIS

1. Badan Pusat Statistik (BPS) telah melakukan pendataan Potensi Desa (Podes) sejak tahun 1980. Sejak saat itu, Podes dilaksanakan secara rutin sebanyak 3 kali dalam kurun waktu sepuluh tahun untuk mendukung kegiatan Sensus Penduduk, Sensus Pertanian, ataupun Sensus Ekonomi. Dengan demikian, fakta penting terkait ketersediaan infrastruktur dan potensi yang dimiliki oleh setiap wilayah dapat dipantau perkembangannya secara berkala dan terus menerus.
2. Pencacahan Podes dilakukan secara sensus terhadap seluruh wilayah administrasi pemerintahan terendah setingkat desa (yaitu desa, kelurahan, nagari, Unit Permukiman Transmigrasi (UPT)) yang masih dibina oleh kementerian terkait. Berdasarkan hasil Podes 2014, ada sebanyak 82.190 wilayah setingkat desa yang tersebar di 511 kabupaten/kota.
3. Pengumpulan data Podes 2014 dilakukan melalui wawancara langsung oleh petugas terlatih dengan narasumber yang relevan. Petugas adalah aparatur ataupun mitra kerja BPS Kabupaten/Kota, sementara narasumber adalah kepala desa/lurah atau narasumber lain yang memiliki pengetahuan terhadap wilayah target pencacahan.

TECHNICAL NOTES

1. *BPS-Statistics Indonesia has already recorded village potential (Podes) since 1980. Since then, Podes regularly implemented 3 (three) times within ten years to support the activities of the Population Census, Agriculture Census, or Economic Census. Thus, important facts related to the availability of infrastructure and the potential possessed by each region can be monitored regularly and continually.*
2. *Podes enumeration is implemented as a census of the lowest governmental administrative region equivalent to village (i.e. village, sub-district, nagari, and Transmigration Settlement Unit which is still fostered by the relevant ministries). There were 82,190 village-level areas spread over 511 regencies/municipalities based on the result of Podes 2014.*
3. *Data collection of Podes 2014 carried out through direct interviews by trained personnel with relevant respondents. The interviewers are BPS Regency/City personnel or partners, meanwhile, the selected respondents are the village head/sub-district head or other respondents who have the knowledge towards the target area of enumeration.*

ULASAN

1. Kabupaten Merangin secara geografis terletak antara 101°32'39" – 102°38'35" Bujur Timur dan 1°39'23" – 2°46'9" Lintang Selatan. Sebelah utara berbatasan dengan Kabupaten Bungo, sebelah timur berbatasan dengan Kabupaten Sarolangun, sebelah selatan berbatasan dengan Kabupaten Lebong dan sebelah barat berbatasan dengan Kabupaten Kerinci. Luas wilayah Kabupaten Merangin 7.679 km² yang terdiri dari:

- Kecamatan Jangkat
967,23 km² (12,60 %)
- Kecamatan Jangkat Timur
593,46 km² (7,73 %)
- Kecamatan Muara Siau
655,06 km² (8,53 %)
- Kecamatan Lembah Masurai
688,99 km² (8,97 %)
- Kecamatan Tiang Pumpung
274,86 km² (3,58 %)
- Kecamatan Pamenang
346,54 km² (4,51 %)
- Kecamatan Pamenang Barat
199,55 km² (2,60 %)
- Kecamatan Renah Pamenang
107,58 km² (1,40 %)
- Kecamatan Pamenang Selatan
167,47 km² (2,18 %)

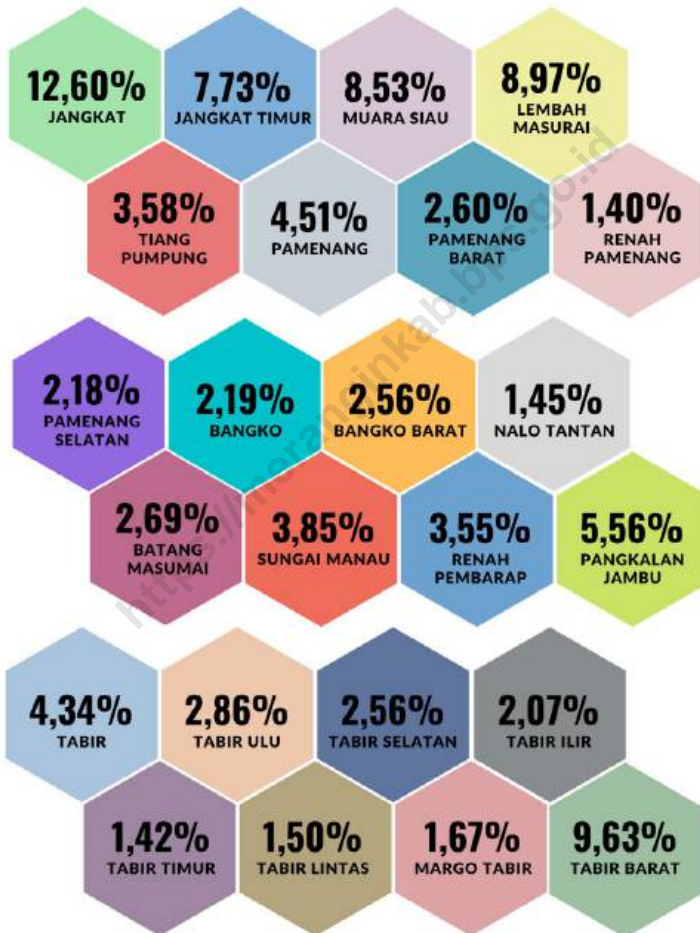
DESCRIPTION

1. *Geographically, Merangin Regency lies between 101°32'39"–102°38'35" east longitude, and 1°39'23" – 2°46'9" south longitude, Merangin borders on Bungo Regency in the north side, Sarolangun Regency in the east side, Lebong Regency in the south side and Kerinci Regency in the west side. Merangin regency is about 7.679 km² wide consists of:*

- *Jangkat Subdistrict
967,23 km² (12,60 %)*
- *Jangkat Timur Subdistrict
593,46 km² (7,73 %)*
- *Muara Siau Subdistrict
655,06 km² (8,53 %)*
- *Lembah Masurai Subdistrict
688,99 km² (8,97 %)*
- *Tiang Pumpung Subdistrict
274,86 km² (3,58 %)*
- *Pamenang Subdistrict
346,54 km² (4,51 %)*
- *Pamenang Barat Subdistrict
199,55 km² (2,60 %)*
- *Renah Pamenang Subdistrict
107,58 km² (1,40 %)*
- *Pamenang Selatan Subdistrict
167,47 km² (2,18 %)*
- *Bangko Subdistrict
168,39 km² (2,19 %)*
- *Bangko Barat Subdistrict
196,47 km² (2,56 %)*
- *Batang Masumai Subdistrict
111,34 km² (1,45 %)*

- Kecamatan Bangko
168,39 km² (2,19 %)
 - Kecamatan Bangko Barat
196,47 km² (2,56 %)
 - Kecamatan Batang Masumai
111,34 km² (1,45 %)
 - Kecamatan Nalo Tantan
206,58 km² (2,69 %)
 - Kecamatan Sungai Manau
295,50 km² (3,85 %)
 - Kecamatan Renah Pembarap
272,86 km² (3,55 %)
 - Kecamatan Pangkalan Jambu
427,05 km² (5,56 %)
 - Kecamatan Tabir
333,33 km² (4,34 %)
 - Kecamatan Tabir Ulu
219,64 km² (2,86 %)
 - Kecamatan Tabir Selatan
196,25 km² (2,56 %)
 - Kecamatan Tabir Ilir
158,92 km² (2,07 %)
 - Kecamatan Tabir Timur
108,75 km² (1,42 %)
 - Kecamatan Tabir Lintas
115,38 km² (1,50 %)
 - Kecamatan Margo Tabir
128,30 km² (1,67 %)
 - Kecamatan Tabir Barat
739,50 km² (9,63 %)
- *Nalo Tantan Subdistrict*
206,58 km² (2,69 %)
 - *Sungai Manau Subdistrict*
295,50 km² (3,85 %)
 - *Renah Pembarap Subdistrict*
272,86 km² (3,55 %)
 - *Pangkalan Jambu Subdistrict*
427,05 km² (5,56 %)
 - *Tabir Subdistrict*
333,33 km² (4,34 %)
 - *Tabir Ulu Subdistrict*
219,64 km² (2,86 %)
 - *Tabir Selatan Subdistrict*
196,25 km² (2,56 %)
 - *Tabir Ilir Subdistrict*
158,92 km² (2,07 %)
 - *Tabir Timur Subdistrict*
108,75 km² (1,42 %)
 - *Tabir Lintas Subdistrict*
115,38 km² (1,50 %)
 - *Margo Tabir Subdistrict*
128,30 km² (1,67 %)
 - *Tabir Barat Subdistrict*
739,50 km² (9,63 %)
2. *The largest area in Merangin Regency is Jangkat Subdistrict with 967,23 Km² or 12,60 percent of Merangin Regency area, followed by Tabir Barat Subdistrict and Lembah Masurai Subdistrict with each of area is 739,40 Km² and 688,99 Km².*
2. Luas wilayah terbesar di Kabupaten Merangin berada di Kecamatan Jangkat sebesar 967,23 Km² atau sebesar 12,60 persen dari total luas wilayah.

Gambar 1.1 Luas Daerah menurut Kecamatan (%), 2021
Figures 1.1 Area of Subdistrict (%), 2021



Sumber/Source : Berdasarkan Peraturan Menteri Dalam Negeri No. 66 Tahun 2011 tanggal 28 Desember 2011
 Based on Minister Of Home Affairs Regulation No 66/2011, December 28,2011

Gambar 1.2
Figures

Jarak Kecamatan ke Ibukota Kabupaten (km), 2021
Distance from Subdistrict to the Capital of Regency (km), 2021



Sumber/Source : Kementerian Dalam Negeri/Ministry of Home Affairs

1.1 KEADAAN GEOGRAFI GEOGRAPHY CONDITION

Tabel 1.1.1 **Luas Daerah dan Jumlah Pulau Menurut Kecamatan di Kabupaten Merangin, 2021**
Table 1.1.1 **Total Area and Number of Islands by Subdistrict in Merangin Regency, 2021**

Kecamatan Subdistrict	Ibukota Kecamatan Capital of Subdistrict	Luas ¹ Total Area ¹ (km ² /sq.km)
(1)	(2)	(3)
Jangkat	Muara Madras	967,23
Jangkat Timur	Rantau Suli	593,46
Muara Siau	Pasar Muara Siau	655,06
Lembah Masurai	Pasar Masurai	688,99
Tiang Pumpung	Sekancing	274,86
Pamenang	Pamenang	346,54
Pamenang Barat	Simpang Limbur Merangin	199,55
Renah Pamenang	Meranti	107,58
Pamenang Selatan	Tambang Emas	167,47
Bangko	Pasar Atas Bangko	168,39
Bangko Barat	Pulau Rengas Ulu	196,47
Nalo Tantan	Lubuk Gaung	111,34
Batang Masumai	Sungai Ulak	206,58
Sungai Manau	Sungai Manau	295,50
Renah Pembarap	Simpang Parit	272,86
Pangkalan Jambu	Sungai Jering	427,05
Tabir	Pasar Rantau Panjang	333,33
Tabir Ulu	Muara Jernih	219,64
Tabir Selatan	Rawa Jaya	196,25
Tabir Ilir	Rantau Limau Manis	158,92
Tabir Timur	Sungai Bulian	108,75
Tabir Lintas	Mensango	115,38
Margo Tabir	Tanjung Rejo	128,30
Tabir Barat	Muara Kibul	739,50
Merangin	Bangko	7 679,00

Lanjutan Tabel/*Continued Table* 1.1.1

Kecamatan <i>Subdistrict</i>	Persentase terhadap Luas Kabupaten <i>Percentage to Regency's Area</i>	Jumlah Pulau ² <i>Number of Islands²</i>
(1)	(4)	(5)
Jangkat	12,60	1
Jangkat Timur	7,73	1
Muara Siau	8,53	1
Lembah Masurai	8,97	1
Tiang Pumpung	3,58	1
Pamenang	4,51	1
Pamenang Barat	2,60	1
Renah Pamenang	1,40	1
Pamenang Selatan	2,18	1
Bangko	2,19	1
Bangko Barat	2,56	1
Nalo Tantan	1,45	1
Batang Masumai	2,69	1
Sungai Manau	3,85	1
Renah Pembarap	3,55	1
Pangkalan Jambu	5,56	1
Tabir	4,34	1
Tabir Ulu	2,86	1
Tabir Selatan	2,56	1
Tabir Ilir	2,07	1
Tabir Timur	1,42	1
Tabir Lintas	1,50	1
Margo Tabir	1,67	1
Tabir Barat	9,63	1
Merangin	100,00	1

Catatan/Note: ¹ Berdasarkan Peraturan Menteri Dalam Negeri Nomor 137 Tahun 2017 tanggal 29 Desember 2017/*Based on Minister of Home Affairs Regulation Number 137/2017, December 29, 2017*

² Berdasarkan informasi Kementerian Dalam Negeri Tahun 2018/*Based on information from Ministry of Home Affairs, 2018*

Sumber/Source: Kementerian Dalam Negeri/*Ministry of Home Affairs*

Tabel 1.1.2 **Tinggi Wilayah dan Jarak ke Ibukota Kabupaten Menurut Kecamatan di Kabupaten Merangin, 2021**
Altitude and Distance to the Capital of Regency by Subdistrict in Merangin Regency, 2021

Kecamatan Subdistrict	Tinggi Wilayah (mdpl) Altitude (m a.s.l)	Jarak ke Ibukota Distance to the Capital
(1)	(2)	(3)
Jangkat	1 035	138
Jangkat Timur	720	142
Muara Siau	425	47
Lembah Masurai	540	62
Tiang Pumpung	172	29
Pamenang	51	32
Pamenang Barat	60	14
Renah Pamenang	65	28
Pamenang Selatan	62	28
Bangko	87	0
Bangko Barat	96	13
Nalo Tantan	97	10
Batang Masumai	115	10
Sungai Manau	209	41
Renah Pembarap	204	33
Pangkalan Jambu	213	51
Tabir	73	28
Tabir Ulu	106	44
Tabir Selatan	60	33
Tabir Ilir	62	46
Tabir Timur	69	65
Tabir Lintas	65	18
Margo Tabir	61	33
Tabir Barat	138	56
Merangin	87	0

Catatan/Note: ...

Sumber/Source: Kementerian Dalam Negeri/Ministry of Home Affairs

1.2 KEADAAN IKLIM CLIMATE CONDITION

Tabel 1.2.1 **Pengamatan Unsur Iklim Kecamatan Bangko Menurut Bulan di Stasiun Klimatologi Jambi, 2021**
Observation of Climate Elements of Merangin Regency By Months at Climatology Jambi Station, 2021

Bulan Month	Suhu/Temperature (°C)			Kelembaban/Humidity (%)		
	Minimum	Rata-rata Average	Maksimum Maximum	Minimum	Rata-rata Average	Maksimum Maximum
(1)	(2)	(3)	(4)	(5)	(6)	(7)
Januari/January	-	-	-	-	-	-
Februari/February	-	-	-	-	-	-
Maret/March	-	-	-	-	-	-
April/April	-	-	-	-	-	-
Mei/May	-	-	-	-	-	-
Juni/June	-	-	-	-	-	-
Juli/July	-	-	-	-	-	-
Agustus/August	-	-	-	-	-	-
September/September	-	-	-	-	-	-
Oktober/October	-	-	-	-	-	-
November/November	-	-	-	-	-	-
Desember/December	-	-	-	-	-	-

Lanjutan Tabel/*Continued Table 1.2.1*

Bulan <i>Month</i>	Kecepatan Angin (m/det) <i>Wind Velocity (m/sec)</i>			Tekanan Udara/ <i>Atmospheric Pressure</i> (mbar)		
	Minimum	Rata-rata <i>Average</i>	Maksimum <i>Maximum</i>	Minimum	Rata-rata <i>Average</i>	Maksimum <i>Maximum</i>
(1)	(8)	(9)	(10)	(11)	(12)	(13)
Januari/ <i>January</i>	-	-	-	-	-	-
Februari/ <i>February</i>	-	-	-	-	-	-
Maret/ <i>March</i>	-	-	-	-	-	-
April/ <i>April</i>	-	-	-	-	-	-
Mei/ <i>May</i>	-	-	-	-	-	-
Juni/ <i>June</i>	-	-	-	-	-	-
Juli/ <i>July</i>	-	-	-	-	-	-
Agustus/ <i>August</i>	-	-	-	-	-	-
September/ <i>September</i>	-	-	-	-	-	-
Oktober/ <i>October</i>	-	-	-	-	-	-
November/ <i>November</i>	-	-	-	-	-	-
Desember/ <i>December</i>	-	-	-	-	-	-

Lanjutan Tabel/*Continued Table 1.2.1*

Bulan Month	Jumlah Curah Hujan Number of Precipitation (mm)	Jumlah Hari Hujan (hari) Number of Rainy Days (day)	Penyinaran Matahari Duration of Sunshine (%)
(1)	(14)	(15)	(16)
Januari/January	212	14	-
Februari/February	130	17	-
Maret/March	388	13	-
April/April	216	11	-
Mei/May	391	10	-
Juni/June	265	13	-
Juli/July	142	7	-
Agustus/August	241	11	-
September/September	430	18	-
Oktober/October	321	14	-
November/November	331	13	-
Desember/December	403	17	-

Catatan/Note: *Calm* adalah kecepatan angin mendekati nol/*Calm is wind velocity close to zero*

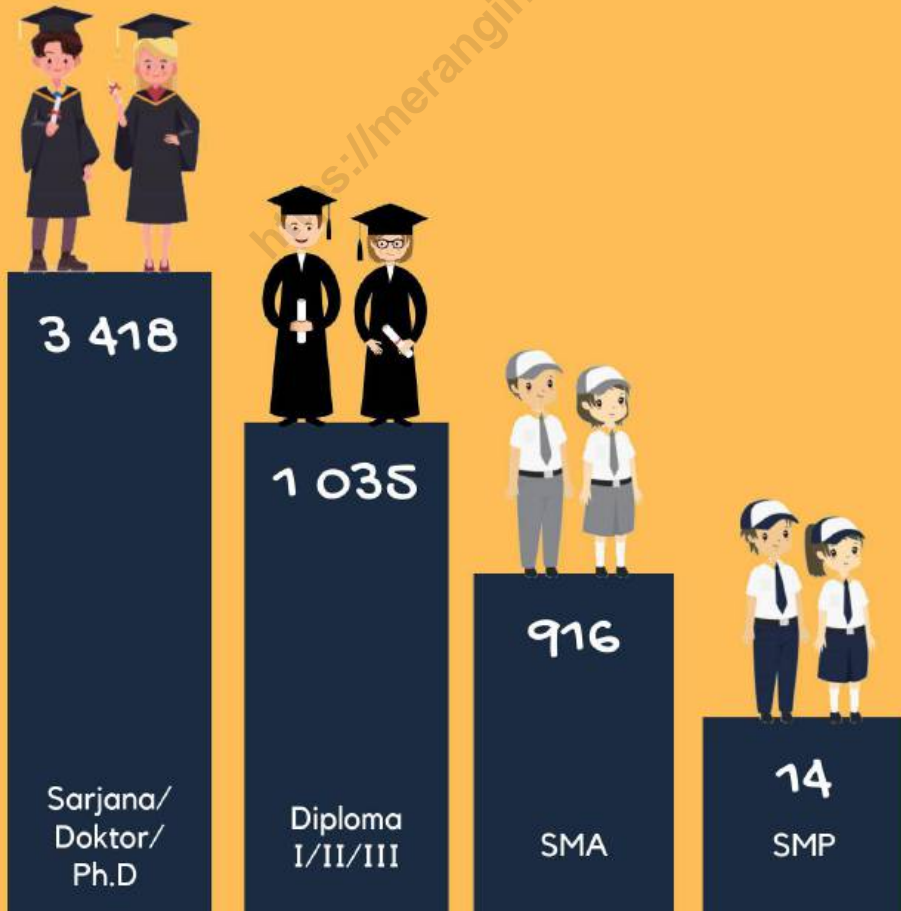
Sumber/Source: Badan Meteorologi, Klimatologi, dan Geofisika/Meteorological, Climatological, and Geophysical Agency

02

PEMERINTAHAN
GOVERNMENT

Jumlah PNS di Kab Merangin

MENURUT TINGKAT PENDIDIKAN, TAHUN 2020



credit
vector by:
Freepik.com



SCAN ME

PENJELASAN TEKNIS

1. Desa adalah kesatuan masyarakat hukum yang memiliki batas wilayah yang berwenang untuk mengatur dan mengurus urusan pemerintahan, kepentingan masyarakat setempat berdasarkan prakarsa masyarakat, hak asal usul, dan/atau hak tradisional yang diakui dan dihormati dalam sistem pemerintahan Negara Kesatuan Republik Indonesia.
2. Susunan pemerintahan Kabupaten Merangin periode 2019–2024 terdiri dari bupati, wakil bupati dan DPRD dibantu oleh pemerintah daerah.
3. Anggota Dewan Perwakilan Rakyat Daerah (DPRD) dipilih melalui pemilihan umum (pemilu) dan dilantik dalam masa jabatan lima tahun.
4. Pegawai Negeri Sipil adalah pegawai yang telah memenuhi syarat yang ditentukan, diangkat oleh pejabat yang berwenang dan disertai tugas dalam suatu jabatan negeri, atau disertai tugas negara lainnya, dan digaji berdasarkan peraturan perundang-undangan yang berlaku.

TECHNICAL NOTES

1. *Village is a legal community unit with territorial boundaries authorized to regulate and manage government affairs, the interests of the local community based on community initiatives, original rights, and/or traditional rights recognized and respected in the government system of the Unitary Republic of Indonesia.*
2. *The government structure of the Merangin Regency period 2019–2024 consists of regent, vice regent, and DPRD assisted by local government.*
3. *Regional House of Representatives (DPRD) members are elected through a general election and appointed for a five years membership.*
4. *Civil Servants are employees who have fulfilled specified requirements, are appointed by authorized officials and are entrusted with duties in a public office, or are entrusted with other state duties, and are paid according to the applicable laws and regulations.*

ULASAN**DESCRIPTION**

1. Kabupaten Merangin terdiri dari 24 Kecamatan, 205 desa dan 10 kelurahan, dengan rincian :

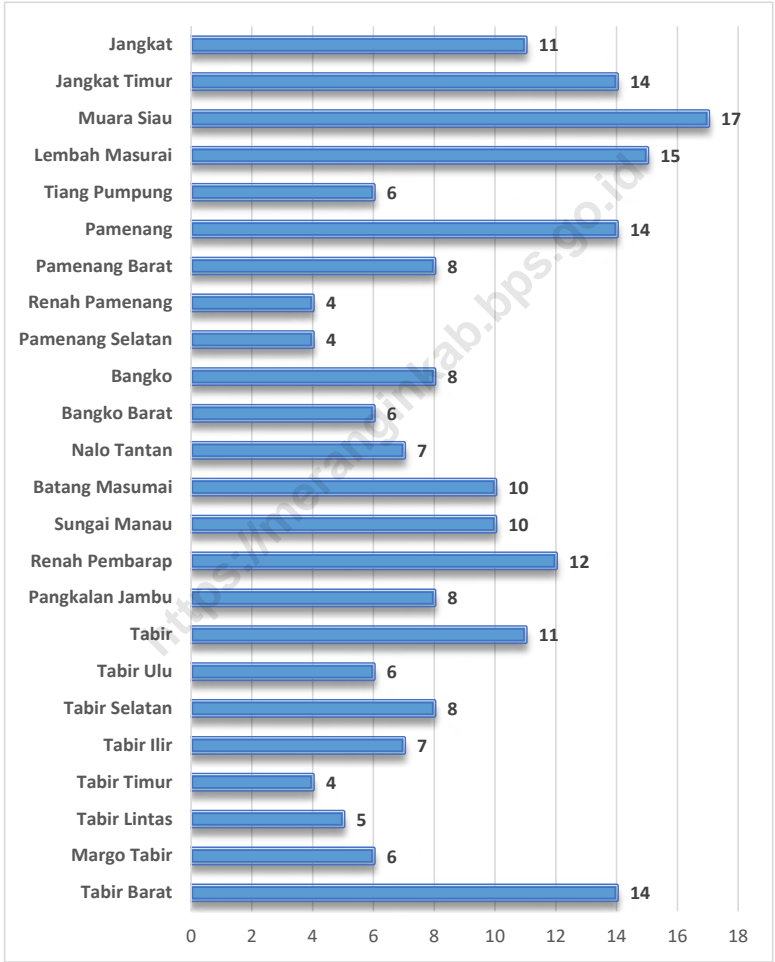
- Kecamatan Jangkat terdiri dari 11 desa
- Kecamatan Jangkat Timur terdiri dari 14 desa
- Kecamatan Muara Siau terdiri dari 17 desa
- Kecamatan Lembah Masurai terdiri dari 15 desa
- Kecamatan Tiang Pumpung terdiri dari 6 desa
- Kecamatan Pamenang terdiri dari 13 desa dan 1 kelurahan
- Kecamatan Pamenang Barat terdiri dari 8 desa
- Kecamatan Renah Pamenang terdiri dari 4 desa
- Kecamatan Pamenang Selatan terdiri dari 4 desa
- Kecamatan Bangko terdiri dari 4 desa dan 4 kelurahan
- Kecamatan Bangko Barat terdiri dari 6 desa
- Kecamatan Nalo Tantan terdiri dari 7 desa
- Kecamatan Batang Masumai terdiri dari 10 desa
- Kecamatan Sungai Manau terdiri dari 10 desa
- Renah Pembarap terdiri dari 12 desa

1. *Merangin Regency consist of 24 Subdistrict, 205 rural villages and 10 urban villages with specification :*

- *Jangkat Subdistrict consist of 11 rural villages*
- *Jangkat Timur Subdistrict consist of 14 rural villages*
- *Muara Siau Subdistrict consist of 17 rural villages*
- *Lembah Masurai Subdistrict consist of 15 rural villages*
- *Tiang Pumpung Subdistrict consist of 6 rural villages*
- *Pamenang Subdistrict consist of 13 rural villages and 1 urban villages*
- *Pamenang Barat Subdistrict consist of 8 rural villages*
- *Renah Pamenang Subdistrict consist of 4 rural villages*
- *Pamenang Selatan Subdistrict consist of 4 rural villages*
- *Bangko Subdistrict consist of 4 rural villages and 4 urban villages*
- *Bangko Barat Subdistrict consist of 6 rural villages*
- *Nalo Tantan Subdistrict consist of 7 rural villages*
- *Batang Masumai Subdistrict consist of 10 rural villages*
- *Sungai Manau Subdistrict consist of 10 rural villages*
- *Renah Pembarap Subdistrict consist of 12 rural villages*

- Kecamatan Pangkalan Jambu terdiri dari 8 desa
 - Kecamatan Tabir terdiri dari 6 desa dan 5 kelurahan
 - Kecamatan Tabir Ulu terdiri dari 6 desa
 - Kecamatan Tabir Selatan terdiri dari 8 desa
 - Kecamatan Tabir Ilir terdiri dari 7 desa
 - Kecamatan Tabir Timur terdiri dari 4 desa
 - Kecamatan Tabir Lintas terdiri dari 5 desa
 - Kecamatan Margo Tabir terdiri dari 6 desa
 - Kecamatan Tabir Barat terdiri dari 14 desa
- *Pangkalan Jambu Subdistrict consist of 8 rural villages*
 - *Tabir Subdistrict consist of 6 rural villages and 5 urban villages*
 - *Tabir Ulu Subdistrict consist of 6 rural villages*
 - *Tabir Selatan Subdistrict consist of 8 rural villages*
 - *Tabir Ilir Subdistrict consist of 7 rural villages*
 - *Tabir Timur Subdistrict consist of 4 rural villages*
 - *Tabir Lintas Subdistrict consist of 5 rural villages*
 - *Margo Tabir Subdistrict consist of 6 rural villages*
 - *Tabir Barat Subdistrict consist of 14 rural villages*
2. Pegawai Negeri Sipil (PNS) Daerah dalam lingkungan Pemerintah Kabupaten Merangin pada tahun 2021 secara keseluruhan berjumlah 5457 orang yang terdiri dari 2387 orang laki-laki (43,74 persen) dan 3070 orang perempuan (56,26 persen).
 3. Secara umum, tingkat pendidikan PNS di lingkungan Kabupaten Merangin yang terbanyak adalah tingkat Sarjana yaitu 3146 orang (57,6 persen).
2. *Civillization government employee in Governance of Merangin regency on 2021 is 5457 employees in amount consists of 2387 men employee (43,74 percent) and 3070 persons are women (56,26 percent).*
 3. *Generally, the education level of government employee in Merangin Regency is university graduates is 3146 persons (57,6 percent).*

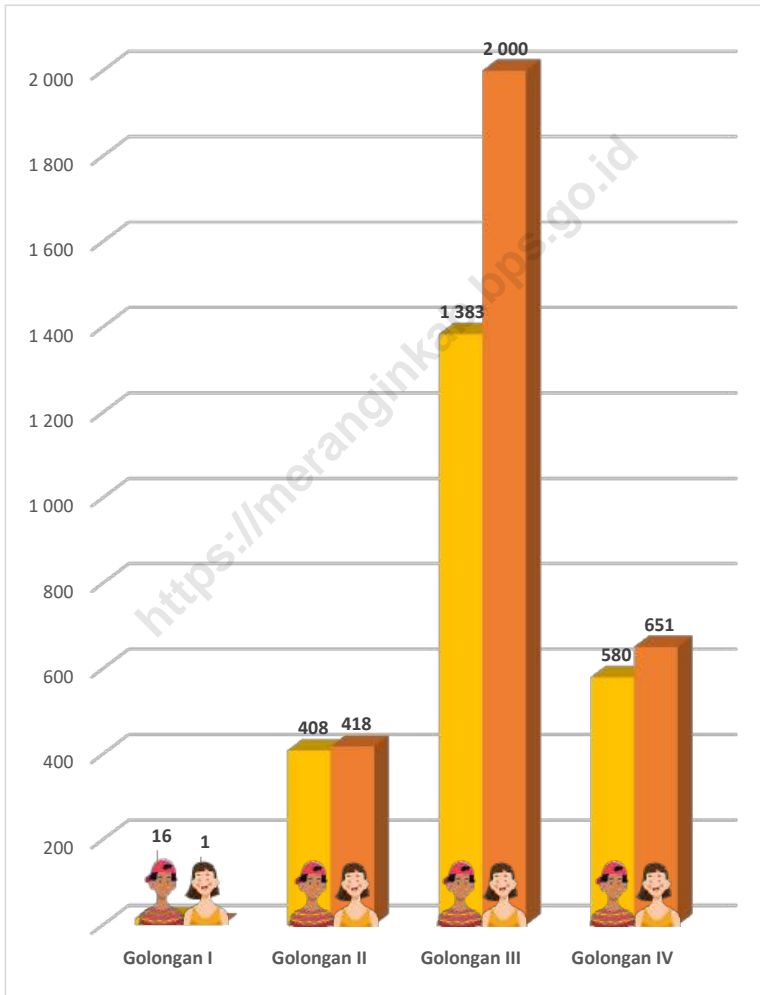
Gambar 2.1 Jumlah Desa/Kelurahan menurut Kecamatan, 2021
Figures 2.1 Number of Villages¹/Kelurahan by Subdistrict, 2021



Sumber/Source : Peraturan Kepala Badan Pusat Statistik Nomor 29 Tahun 2019 Tanggal 15 Januari 2019 tentang Perubahan Atas Peraturan Kepala Badan Pusat Statistik Nomor 55 Tahun 2017 tentang Kode dan Nama Wilayah Kerja Statistik Tahun 2017
 Chief Statistician Regulation Number 29/2019, January 15 2019, as a revision of Chief Statistician Regulation Number 55 of 2017 on Code and Name of Regional Level of Data Collection.

Gambar 2.2
Figures

**Jumlah Pegawai Negeri Sipil menurut Tingkat
Kepangkatan dan Jenis Kelamin, Desember 2021**
**Number of Civil Servants by Hierarchy and Sex, December
2021**



Sumber/Source : Badan Kepegawaian Daerah Kabupaten Merangin/Regional Civil Service Agency of Jambi Province

2.1 WILAYAH ADMINISTRATIF ADMINISTRATIVE AREA

Tabel 2.1.1 **Jumlah Desa¹/Kelurahan Menurut Kecamatan di Kabupaten Merangin, 2017–2021**
Table 2.1.1 **Number of Villages¹/Kelurahan by Subdistrict in Merangin Regency, 2017–2021**

Kecamatan Subdistrict	2017	2018	2019	2020	2021
(1)	(2)	(3)	(4)	(5)	(6)
Jangkat	11	11	11	11	11
Jangkat Timur	14	14	14	14	14
Muara Siau	17	17	17	17	17
Lembah Masurai	15	15	15	15	15
Tiang Pumpung	6	6	6	6	6
Pamenang	14	14	14	14	14
Pamenang Barat	8	8	8	8	8
Renah Pamenang	4	4	4	4	4
Pamenang Selatan	4	4	4	4	4
Bangko	8	8	8	8	8
Bangko Barat	6	6	6	6	6
Nalo Tantan	7	7	7	7	7
Batang Masumai	10	10	10	10	10
Sungai Manau	10	10	10	10	10
Renah Pembarap	12	12	12	12	12
Pangkalan Jambu	8	8	8	8	8
Tabir	11	11	11	11	11
Tabir Ulu	6	6	6	6	6
Tabir Selatan	8	8	8	8	8
Tabir Ilir	7	7	7	7	7
Tabir Timur	4	4	4	4	4
Tabir Lintas	5	5	5	5	5
Margo Tabir	6	6	6	6	6
Tabir Barat	14	14	14	14	14
Merangin	215	215	215	215	215

Catatan/Note: ¹ Termasuk kelurahan dan Unit Permukiman Transmigrasi (UPT)/Include Transmigration Settlement Unit
 Sumber/Source: Peraturan Kepala Badan Pusat Statistik Nomor 29 Tahun 2019 Tanggal 15 Januari 2019 tentang Perubahan Atas Peraturan Kepala Badan Pusat Statistik Nomor 55 Tahun 2017 tentang Kode dan Nama Wilayah Kerja Statistik Tahun 2017 / Chief Statistician Regulation Number 29/2019, January 15 2019, as a revision of Chief Statistician Regulation Number 55 of 2017 on Code and Name of Regional Level of Data Collection.

2.2 DEWAN RAKYAT PERWAKILAN DAERAH REGIONAL PEOPLE'S REPRESENTATIVE ASSEMBLY

Tabel 2.2.1 **Susunan Anggota Komisi DPRD Kabupaten Merangin, 2021**
Table 2.2.1 **Formation of Parliament Commission of Merangin Regency, 2021**

Nama dan Komisi <i>Name and Commission</i>	Jabatan <i>Position</i>
(1)	(4)
KOMISI I / <i>Commission I</i>	
BIDANG PEMERINTAHAN & KEUANGAN	
<i>Government and Finance</i>	
1. H. SUKAR	KETUA KOMISI I
2. MUHAMMAD YANI, A.Md.	WAKIL KETUA KOMISI I
3. HARYANTO	SEKRETARIS
4. HASAN JALIL	ANGGOTA
5. HASREN PURJA SAKTI	ANGGOTA
6. NASIHIN	ANGGOTA
7. SAFRIYON, SH. MH.	ANGGOTA
8. SAUT TUA SAMOSIR, S.Pt.	ANGGOTA
9. SRI AMIN	ANGGOTA
10. SUBHAN, SE.	ANGGOTA
KOMISI II / <i>Commission II</i>	
BIDANG PEREKONOMIAN DAN KESEJAHTERAAN	
<i>Economics and Welfare</i>	
1. M. YUZAN, S.Pd.I.	KETUA KOMISI II
2. SOLIHIN	WAKIL KETUA KOMISI II
3. H. SUARDI, S.Pd.	SEKRETARIS
4. ASY SYAHRUL, SE	ANGGOTA
5. AS'ARI ELWAKAS, SE	ANGGOTA
6. DARMADI	ANGGOTA
7. MULYADI, SH	ANGGOTA
8. MUHAMMAD HELMI, S.Kom.	ANGGOTA
9. SYAFRUDDIN CAN	ANGGOTA
10. SYAPARUDDIN	ANGGOTA
11. TAUFIQ, SE	ANGGOTA

Lanjutan Tabel/*Continued Table 2.2.1*

Nama dan Komisi <i>Name and Commission</i>	Jabatan <i>Position</i>
(1)	(4)
KOMISI I / <i>Commission I</i>	
BIDANG PEMBANGUNAN	
<i>Development</i>	
1. ZAINAL AMRI	KETUA KOMISI III
2. RAHMAT HIDAYAT	WAKIL KETUA KOMISI III
3. SUKADI	SEKRETARIS
4. A. THALIB	ANGGOTA
5. ABDUL KHALIM, SH	ANGGOTA
6. EDI KHAIRUL FAHMI, S.Pd.I	ANGGOTA
7. M. THAIS, S.Pd.	ANGGOTA
8. SAMDIANTO, S.Sos.	ANGGOTA
9. SUBADRI	ANGGOTA
10. ZAINURI	ANGGOTA
11. H. M. HAZIL AIMA PUTRA, SH., Sp.Not, MH	ANGGOTA

Catatan/Note: ...

Sumber/Source: Sekretariat DPRD Kabupaten Merangin/*Secretariat The Regional House of Representatives of Merangin Regency*

Tabel
Table 2.2.2

**Jumlah Anggota Dewan Perwakilan Rakyat Daerah
Menurut Partai Politik dan Jenis Kelamin di Kabupaten
Merangin, 2021**
*Number of Members of The Regional House of
Representatives by Political Parties and Sex in Merangin
Regency, 2021*

Partai Politik <i>Political Parties</i>	Jenis Kelamin/Sex		Jumlah <i>Total</i>
	Laki-laki <i>Male</i>	Perempuan <i>Female</i>	
(1)	(2)	(3)	(4)
1. Partai Nasional Demokrat	3	-	3
2. Partai Kebangkitan Bangsa	1	-	1
3. Partai Keadilan Sejahtera	3	-	3
4. PDI Perjuangan	3	1	4
5. Partai Golkar	6	-	6
6. Partai Gerindra	3	-	3
7. Partai Demokrat	3	-	3
8. Partai Amanat Nasional	3	-	3
9. Partai Persatuan Pembangunan	3	-	3
10. Partai Hanura	2	-	2
11. Partai Berkarya	1	-	1
12. Partai Keadilan & Persatuan Indonesia	3	-	3
Merangin	34	1	35

Catatan/Note: ...

Sumber/Source: Sekretariat DPRD Kabupaten Merangin/*Secretariat The Regional House of Representatives of Merangin Regency*

Tabel
Table 2.2.3

Komposisi dan Persentase Anggota DPRD Menurut Fraksi di Kabupaten Merangin, 2021
Composition and Percentage of Members by Fraction in Merangin Regency, 2021

Nama Fraksi <i>Name of Fraction</i>	Jumlah Anggota <i>Members</i>	Persentase <i>Percentage</i>
(1)	(2)	(3)
FRAKSI GOLKAR	7	20%
FRAKSI PDI-PERJUANGAN	4	11,4%
FRAKSI PAN	3	8,6%
FRAKSI GERINDRA	3	8,6%
FRAKSI PKS-HANURA	5	14,3%
FRAKSI PERSATUAN PEMBANGUNAN KEBANGKITAN BANGSA (PPKB)	4	11,4%
FRAKSI NASDEM	3	8,6%
FRAKSI DEMOKRAT	3	8,6%
FRAKSI PERINDO	3	8,6%
Jumlah/Total	35	100%

Catatan/Note: ...

Sumber/Source: Sekretariat DPRD Kabupaten Merangin/*Secretariat The Regional House of Representatives of Merangin Regency*

Tabel 2.2.4 Kegiatan DPRD Kabupaten Merangin, 2021
Table 2.2.4 Number of Parliament's Meetings of Merangin Regency, 2021

	Kegiatan Activities	Frekuensi (kali)
	(1)	(4)
1.	Rapat Paripurna	25
2.	Rapat Paripurna Istimewa	2
3.	Rapat Fraksi Partai Golkar	12
4.	Rapat Fraksi PAN	12
5.	Rapat Fraksi PKS	12
6.	Rapat Fraksi PDI-P	12
7.	Rapat Pimpinan & Pimpinan Fraksi	2
8.	Rapat Gabungan Fraksi	2
9.	Rapat Banmus	20
10.	Rapat Banggar	8
11.	Rapat Komisi I	18
12.	Rapat Komisi II	10
13.	Rapat Komisi III	9
14.	Rapat Gabungan Komisi	2
15.	Rapat Pansus	8
16.	Rapat Pimpinan	2
17.	Kunjungan Kerja	15
18.	Studi Banding	18
19.	Konsultasi dan Koordinasi	15
20.	Pertemuan LSM & Panggar	0
21.	Diskusi Publik	0
22.	Workshop	1
23.	Keputusan Pimpinan	5
24.	Persetujuan/Dukungan DPR	0
25.	Peraturan Daerah	13
26.	Kesepakatan Bersama	6
27.	Rapat Badan Kehormatan	3
28.	Rapat Bapemperda	3
29.	Rapat Bapemperda	4

Catatan/Note: ...

Sumber/Source: Sekretariat DPRD Kabupaten Merangin/*Secretariat The Regional House of Representatives of Merangin Regency*

Tabel
Table 2.2.5

Jumlah Keputusan DPRD Kabupaten Merangin, 2018-2021
Number of Merangin Regency Parliament Decision, 2018-2021

Keputusan Decision	Tahun/Year			
	2018	2019	2020	2021
(1)	(2)	(3)	(4)	(5)
1. Peraturan Daerah	10	6	27	13
2. Keputusan Dewan	20	15	12	16
3. Keputusan Pimpinan	3	8	5	6
4. Persetujuan/Dukungan	9	9	10	-
5. Pernyataan Pendapat	-	1	-	1
6. Resolusi	-	-	-	-
Jumlah/Total	42	39	54	36

Catatan/Note: ...

Sumber/Source: Sekretariat DPRD Kabupaten Merangin/*Secretariat The Regional House of Representatives of Merangin Regency*

Tabel
Table 2.2.6

Nama Bupati Kabupaten Merangin, 1965-2021
Names of Chives of Merangin Regency, 1965-2021

	Nama Name	Mulai Tahun Start	Sampai dengan Tahun End
	(1)	(2)	(3)
1.	ALAMSYAH BRAKSAN	1965	1968
2.	H. SYAMSUDIN UBAN	1968	1971
3.	MAAM DATUK MAJO INDO	1971	1971
4.	H. MOHAMAD SYUKUR	1971	1983
5.	H. A. RAHMAN SYUKUR	1983	1987
6.	Drs. H. HASAN	1987	1988
7.	H. BAMBANG SUKO WINARNO	1988	1993
8.	Drs. H. ZAINUL IMRON	1993	Juli 1998
9.	H. ROTANI YUTAKA, SH	Juli 1998	Agustus 2008
10.	Drs. H. NALIM, SH, MM	Agustus 2008	Agustus 2013
11.	Drs. H. AL HARIS, S.Sos, M.H.	Agustus 2013	Juli 2021
12.	H. Mashuri, S.Pd., M.M.	Juli 2021	s.d sekarang

Catatan/Note: ...

Sumber/Source: Sekretariat Daerah Kabupaten Merangin/*Regional Secretariat of Merangin Regency*

2.3 SUMBER DAYA MANUSIA HUMAN RESOURCES

Tabel 2.3.1 **Jumlah Pegawai Negeri Sipil Menurut Jabatan dan Jenis Kelamin di Kabupaten Merangin, Desember 2020 dan Desember 2021**
Number of Civil Servants by Occupation and Sex in Merangin Regency, December 2020 dan December 2021

Jabatan <i>Occupation</i>	2020		Jumlah <i>Total</i>
	Laki-laki <i>Male</i>	Perempuan <i>Female</i>	
(1)	(2)	(3)	(4)
Jabatan Pimpinan Tinggi Utama <i>Senior Executives</i>	-	-	-
Jabatan Pimpinan Tinggi Madya <i>Middle Executives</i>	-	-	-
Jabatan Pimpinan Tinggi Pratama <i>Junior Executives</i>	32	1	33
Administrator/ <i>Administrator</i>	159	17	176
Pengawas/ <i>Supervisor</i>	393	198	591
Eselon V/ <i>5th Echelon</i>	-	-	-
Jabatan Fungsional Dosen <i>Certain Functional Position for Lecturer</i>	786	1 296	2 082
Jabatan Fungsional Guru <i>Certain Functional Position for Teacher</i>	1	-	1
Jabatan Fungsional Medis <i>Certain Functional Position for Medical Field</i>	100	647	747
Jabatan Fungsional Teknis <i>Certain Functional Position for Technical Field</i>	122	75	197
Jabatan Fungsional Umum/Pelaksana <i>General Functional Position</i>	967	951	1 918
Jumlah/Total	2 560	3 185	5 745

Lanjutan Tabel/*Continued Table* 2.3.1

Jabatan <i>Occupation</i>	2021		
	Laki-laki <i>Male</i>	Perempuan <i>Female</i>	Jumlah <i>Total</i>
(1)	(5)	(6)	(7)
Jabatan Pimpinan Tinggi Utama <i>Senior Executives</i>	-	-	-
Jabatan Pimpinan Tinggi Madya <i>Middle Executives</i>	-	-	-
Jabatan Pimpinan Tinggi Pratama <i>Junior Executives</i>	36	1	37
Administrator/ <i>Administrator</i>	160	21	181
Pengawas/ <i>Supervisor</i>	414	244	658
Eselon V/ <i>5th Echelon</i>	-	-	-
Jabatan Fungsional Dosen <i>Certain Functional Position for Lecturer</i>	735	1 224	1 959
Jabatan Fungsional Guru <i>Certain Functional Position for Teacher</i>	1	-	1
Jabatan Fungsional Medis <i>Certain Functional Position for Medical Field</i>	106	679	785
Jabatan Fungsional Teknis <i>Certain Functional Position for Technical Field</i>	149	85	234
Jabatan Fungsional Umum/Pelaksana <i>General Functional Position</i>	786	816	1 602
Jumlah/<i>Total</i>	2 387	3 070	5 457

Sumber/*Source*: Badan Kepegawaian Negara (BKN)/*National Civil Service Agency*

Tabel
Table 2.3.2**Jumlah Pegawai Negeri Sipil Menurut Tingkat Pendidikan dan Jenis Kelamin di Kabupaten Merangin, Desember 2020 dan Desember 2021**
Number of Civil Servants by Educational Level and Sex in Merangin Regency, December 2020 and December 2021

Tingkat Pendidikan <i>Educational Level</i>	2020		
	Laki-laki <i>Male</i>	Perempuan <i>Female</i>	Jumlah <i>Total</i>
(1)	(2)	(3)	(4)
Sekolah Dasar (SD) <i>Primary School</i>	13	-	13
Sekolah Menengah Pertama (SMP) <i>Junior High School</i>	19	1	20
Sekolah Menengah Atas (SMA) <i>Senior High School</i>	659	407	1 066
Diploma I/Akta I <i>Diploma I/Akta I</i>	9	22	31
Diploma II/Akta II <i>Diploma II/Akta II</i>	152	167	319
Diploma III/Akta III <i>Diploma III/Akta III</i>	134	648	782
Diploma IV/Akta IV <i>Diploma IV/Akta IV</i>	27	36	63
S1/Sarjana <i>Under Graduate/Bachelor</i>	1 385	1 808	3 193
S2/Pasca Sarjana <i>Graduate</i>	159	96	255
S3/Doktor/Ph.D <i>Post Graduate</i>	3	-	3
Jumlah/Total	2 560	3 185	5 745

Lanjutan Tabel/*Continued Table 2.3.2*

Tingkat Pendidikan <i>Educational Level</i>	2021		
	Laki-laki <i>Male</i>	Perempuan <i>Female</i>	Jumlah <i>Total</i>
(1)	(5)	(6)	(7)
Sekolah Dasar (SD) <i>Primary School</i>	9	-	9
Sekolah Menengah Pertama (SMP) <i>Junior High School</i>	13	1	14
Sekolah Menengah Atas (SMA) <i>Senior High School</i>	583	333	916
Diploma I/Akta I <i>Diploma I/Akta I</i>	7	17	24
Diploma II/Akta II <i>Diploma II/Akta II</i>	121	137	258
Diploma III/Akta III <i>Diploma III/Akta III</i>	127	626	753
Diploma IV/Akta IV <i>Diploma IV/Akta IV</i>	24	41	65
S1/Sarjana <i>Under Graduate/Bachelor</i>	1 331	1 815	3 146
S2/Pasca Sarjana <i>Graduate</i>	167	100	267
S3/Doktor/Ph.D <i>Post Graduate</i>	5	-	5
Jumlah/Total	2 387	3 070	5 457

Sumber/*Source*: Badan Kepegawaian Negara (BKN)/*National Civil Service Agency*

Tabel
Table 2.3.3

**Jumlah Pegawai Negeri Sipil Menurut Tingkat
Kepangkatan dan Jenis Kelamin di Kabupaten Merangin,
Desember 2020 dan Desember 2021**
*Number of Civil Servants by Hierarchy and Sex in Merangin
Regency, December 2020 and December 2021*

Pangkat/Golongan/Ruang <i>Hierarchy</i>	2020		Jumlah <i>Total</i>
	Laki-laki <i>Male</i>	Perempuan <i>Female</i>	
(1)	(2)	(3)	(4)
Golongan I/Range I	25	1	26
1. I/A (Juru Muda)	2	-	2
2. I/B (Juru Muda Tingkat I)	6	-	6
3. I/C (Juru)	11	1	12
4. I/D (Juru Tingkat I)	6	-	6
Golongan II/Range II	460	491	951
5. II/A (Pengatur Muda)	56	24	80
6. II/B (Pengatur Muda Tingkat I)	111	64	175
7. II/C (Pengatur)	155	108	263
8. II/D (Pengatur Tingkat I)	138	295	433
Golongan III/Range III	1 453	2 000	3 453
9. III/A (Penata Muda)	340	553	893
10. III/B (Penata Muda Tingkat I)	341	501	842
11. III/C (Penata)	359	480	839
12. III/D (Penata Tingkat I)	413	466	879
Golongan IV/Range IV	622	693	1 315
13. IV/A (Pembina)	410	436	846
14. IV/B (Pembina Tingkat I)	184	256	440
15. IV/C (Pembina Utama Muda)	28	1	29
16. IV/D (Pembina Utama Madya)	-	-	-
17. IV/E (Pembina Utama)	-	-	-
Jumlah/Total	2 560	3 185	5 745

Lanjutan Tabel/*Continued Table 2.3.3*

Pangkat/Golongan/Ruang <i>Hierarchy</i>	2021		
	Laki-laki <i>Male</i>	Perempuan <i>Female</i>	Jumlah <i>Total</i>
(1)	(5)	(6)	(7)
Golongan I/Range I	16	1	17
1. I/A (Juru Muda)	2	-	2
2. I/B (Juru Muda Tingkat I)	3	-	3
3. I/C (Juru)	7	1	8
4. I/D (Juru Tingkat I)	4	-	4
Golongan II/Range II	408	418	826
5. II/A (Pengatur Muda)	49	18	67
6. II/B (Pengatur Muda Tingkat I)	61	33	94
7. II/C (Pengatur)	175	110	285
8. II/D (Pengatur Tingkat I)	123	257	380
Golongan III/Range III	1 383	2 000	3 383
9. III/A (Penata Muda)	303	528	831
10. III/B (Penata Muda Tingkat I)	292	419	711
11. III/C (Penata)	370	499	869
12. III/D (Penata Tingkat I)	418	554	972
Golongan IV/Range IV	580	651	1 231
13. IV/A (Pembina)	361	372	733
14. IV/B (Pembina Tingkat I)	193	278	471
15. IV/C (Pembina Utama Muda)	26	1	27
16. IV/D (Pembina Utama Madya)	-	-	-
17. IV/E (Pembina Utama)	-	-	-
Jumlah/Total	2 387	3 070	5 457

Catatan/Note: ...

Sumber/Source: Badan Kepegawaian Negara (BKN)/*National Civil Service Agency*

Tabel
Table 2.3.4**Jumlah Pegawai Negeri Sipil Menurut Dinas/Instansi Pemerintah dan Jenis Kelamin di Kabupaten Merangin, 2021**
Number of Civil Servants by Institution/Office and Sex in Merangin Regency, 2021

Dinas/Instansi Pemerintahan <i>Institution/Office</i>	Jenis Kelamin/Sex		Jumlah <i>Total</i>
	Laki-laki <i>Male</i>	Perempuan <i>Female</i>	
(1)	(2)	(3)	(4)
Sekretariat Daerah	83	60	143
Inspektorat	35	23	58
Sekretariat DPRD	21	15	36
RSD. Kol. Abundjani	68	186	254
Dinas Pariwisata, Pemuda dan Olah Raga	24	17	41
Dinas Kependudukan Catatan Sipil	13	9	22
Dinas Kesehatan	33	66	99
Dinas Koperasi, UKM, Perindustrian dan Perdagangan	19	15	34
Dinas Pendidikan Dan Kebudayaan	73	59	132
Dinas Komunikasi dan Informatika	17	13	30
Dinas Perhubungan	26	-	26
Dinas Perkebunan dan Peternakan	28	17	45
Dinas Perikanan	12	8	20
Dinas Ketahanan Pangan	7	9	16
Dinas Lingkungan Hidup	18	17	35
Dinas Sosial, Pemberdayaan Perempuan dan Perlindungan Anak	14	16	30

Lanjutan Tabel/*Continued Table 2.3.4*

Dinas/Instansi Pemerintahan <i>Institution/Office</i>	Jenis Kelamin/Sex		Jumlah <i>Total</i>
	Laki-laki <i>Male</i>	Perempuan <i>Female</i>	
(1)	(2)	(3)	(4)
Dinas Pertanian Tanaman Pangan dan Hortikultura	105	64	169
Dinas Pekerjaan Umum dan Tata Ruang	65	24	89
Dinas Perumahan dan Kawasan Pemukiman	28	8	36
Dinas Kearsipan dan Perpustakaan	4	18	22
Badan Kepegawaian dan Pengembangan Sumber Daya Manusia Daerah	26	17	43
Badan Pengelola Keuangan dan Aset Daerah	31	23	54
Dinas Pemberdayaan Masyarakat dan Desa	22	12	34
Badan Perencanaan dan Pembangunan Daerah	21	16	37
Badan Pengendalian Penduduk dan Keluarga Berencana	13	38	51
Badan Penanggulangan Bencana Daerah	15	3	18
Kantor Satuan Polisi Pamong Praja	42	2	44
Dinas Penanaman Modal, Pelayanan Terpadu Satu Pintu dan Tenaga Kerja	24	13	37
Badan Kesatuan Bangsa dan Politik	15	6	21
Badan Pengelolaan Pajak dan Retribusi Daerah	17	21	38

Lanjutan Tabel/*Continued Table 2.3.4*

Dinas/Instansi Pemerintahan <i>Institution/Office</i>	Jenis Kelamin/Sex		Jumlah <i>Total</i>
	Laki-laki <i>Male</i>	Perempuan <i>Female</i>	
(1)	(2)	(3)	(4)
UPTD SKB - Dinas Pendidikan	3	2	5
Puskesmas	126	590	716
Labor UPT Dinas Kesehatan	1	6	7
Kantor Camat	262	53	315
Kantor Lurah	40	38	78
Sekolah	948	1548	2496
UPT Metrologi Legal	1	2	3
UPTD Pengelolaan Pasar	2	-	2
UPT Perlengkapan dan Perbengkelan	7	-	7
Dinas Pemadam Kebakaran dan Penyelamatan	17	2	19
Unit Pelaksana Teknis Dinas Balai Pelatihan Kerja	2	1	3
UPTD Perikanan Budidaya Air Tawar/Payau	2	1	3
UPTD Pengelolaan Sampah	2	-	2
UPTD Pengelolaan Objek Wisata	12	7	19
Badan Penelitian dan Pengembangan	6	13	19

Catatan/Note: ...

Sumber/Source: Badan Kepegawaian Daerah Kabupaten Merangin/ *Regional Civil Service Agency of Merangin Regency*

Tabel
Table 2.3.5

Jumlah Pegawai Negeri Sipil Menurut Dinas/Instansi Pemerintah dan Golongan di Kabupaten Merangin, 2021
Number of Civil Servants by Institution/Office and Hierarchy in Merangin Regency, 2021

Dinas/Instansi Pemerintahan <i>Institution/Office</i>	Golongan/ <i>Hierarchy</i>				Jumlah <i>Total</i>
	I	II	III	IV	
(1)	(2)	(3)	(4)	(5)	(6)
Sekretariat Daerah	2	36	88	17	143
Inspektorat	0	6	40	12	58
Sekretariat DPRD	1	12	20	3	36
RSD. Kol. Abundjani	0	27	206	21	254
Dinas Pariwisata, Pemuda dan Olah Raga	0	11	24	6	41
Dinas Kependudukan Catatan Sipil	0	3	16	3	22
Dinas Kesehatan	1	11	80	7	99
Dinas Koperasi, UKM, Perindustrian dan Perdagangan	0	3	24	7	34
Dinas Pendidikan Dan Kebudayaan	1	12	66	53	132
Dinas Perhubungan	0	11	14	5	30
Dinas Komunikasi dan Informasi	2	11	9	4	26
Dinas Perkebunan dan Peternakan	0	7	33	5	45

Lanjutan Tabel/Continued Table 2.3.5

Dinas/Instansi Pemerintahan <i>Institution/Office</i>	Golongan/Hierarchy				Jumlah <i>Total</i>
	I	II	III	IV	
(1)	(2)	(3)	(4)	(5)	(6)
Dinas Perikanan	0	4	11	5	20
Dinas Ketahanan Pangan	0	1	10	5	16
Dinas Lingkungan Hidup	1	10	19	5	35
Dinas Sosial, Pemberdayaan Perempuan dan Perlindungan Anak	0	2	21	7	30
Dinas Pertanian Tanaman Pangan dan Hortikultura	0	52	91	26	169
Dinas Pekerjaan Umum dan Tata Ruang	0	18	63	8	89
Dinas Perumahan dan Kawasan Pemukiman	0	9	25	2	36
Dinas Kearsipan dan Perpustakaan	0	8	11	3	22
Badan Kepegawaian dan Pengembangan Sumber Daya Manusia Daerah	0	5	32	6	43
Badan Pengelola Keuangan dan Aset Daerah	0	10	41	3	54
Badan Pemberdayaan Masyarakat dan Pemerintah Desa	0	5	22	7	34
Badan Perencanaan dan Pembangunan Daerah	0	2	29	6	37
Badan Pengendalian Penduduk dan Keluarga Berencana	0	15	32	4	51
Badan Penanggulangan Bencana Daerah	0	2	12	4	18
Kantor Satuan Polisi Pamong Praja	0	25	15	4	44

Lanjutan Tabel/*Continued Table 2.3.5*

Dinas/Instansi Pemerintahan <i>Institution/Office</i>	Golongan/ <i>Hierarchy</i>				Jumlah <i>Total</i>
	I	II	III	IV	
(1)	(2)	(3)	(4)	(5)	(6)
Dinas Penanaman Modal, Pelayanan Terpadu Satu Pintu dan Tenaga Kerja	0	3	28	6	37
Badan Kesatuan Bangsa dan Politik	1	5	11	4	21
Badan Pengelolaan Pajak dan Retribusi Daerah	0	8	26	4	38
UPTD SKB - Dinas Pendidikan	1	12	66	53	132
Puskesmas	1	253	447	15	716
Labor UPT Dinas Kesehatan	0	1	6	0	7
Kantor Camat	3	91	178	43	315
Kantor Lurah	1	12	63	2	78
Sekolah	3	112	1495	886	2496
UPT Metrologi Legal	0	1	2	0	3
UPTD Pengelolaan Pasar	0	0	2	0	2
UPT Perlengkapan dan Perbengkelan	0	5	2	0	7

Lanjutan Tabel/Continued Table 2.3.5

Dinas/Instansi Pemerintahan <i>Institution/Office</i>	Golongan/Hierarchy				Jumlah <i>Total</i>
	I	II	III	IV	
(1)	(2)	(3)	(4)	(5)	(6)
Dinas Pemadam Kebakaran dan Penyelamatan	0	4	10	5	19
Unit Pelaksana Teknis Balai Pelatihan Kerja	0	0	3	0	3
Unit Pelaksana Teknis Dinas Pengelolaan Sampah	0	0	2	0	2
UPTD Perikanan Budidaya Air Tawar/Payau	0	0	2	1	3
UPTD Pengelolaan Objek Wisata	0	1	2	0	3
Badan Penelitian dan Pengembangan	0	2	12	5	19
UPTD Laboratorium Lingkungan	0	0	3	0	3
UPTD Pengujian Kendaraan Bermotor	0	3	2	0	5
UPTD Instalasi Farmasi	0	2	5	0	7

Catatan/Note: ...

Sumber/Source: Badan Kepegawaian Daerah Kabupaten Merangin/Regional Civil Service Agency of Merangin Regency

Tabel
Table 2.3.6

Jumlah Pegawai Negeri Sipil yang Mendapat Dana Pengembangan SDM melalui Diklat Perjenjangan, 2021
Number of Civil Servants who Receive The Human Natural Resources Development Fund Through Governmental Career Training, 2021

Diklat Perjenjangan Governmental Career Training	Jumlah Total
(1)	(2)
1. SEPATI/DIKLAT PIM TK.I	0
2. SPAMEN/SESIPA/SESPANAS/DIKLAT PIM TK.II	0
3. SEPADYA/SPAMA/DIKLAT PIM TK.III	0
4. SEPALA/ADUM/DIKLAT PIM TK.IV	0
Jumlah	0

Catatan/Note: ...

Sumber/Source: Badan Kepegawaian Daerah Kabupaten Merangin/Regional Civil Service Agency of Merangin Regency

Tabel
Table 2.3.7**Jumlah Pegawai Negeri Sipil di Instansi Vertikal Menurut Unit Organisasi/Badan dan Jenis Kelamin di Kabupaten Merangin, 2021**
Number of Civil Servants of Vertical Institutions by Unit Institution and Sex in Merangin Regency, 2021

Unit Organisasi>Nama Badan <i>Organization and Institution Unit</i>	Jenis Kelamin/Sex		Jumlah <i>Total</i>
	Laki-laki <i>Male</i>	Perempuan <i>Female</i>	
(1)	(2)	(3)	(4)
1. Kejaksaan Negeri	21	8	29
2. Pengadilan Negeri	21	4	25
3. Pengadilan Agama	8	7	15
4. Badan Pusat Statistik	15	10	25
5. Kantor Pertanahan	22	7	29
6. Kantor Pelayanan Pajak
7. Lembaga Pemasarakatan Bangko	50	5	55
8. Kantor Pelayanan Perbendaharaan Negara	10	7	17

Catatan/Note: ...

Sumber/Source: Masing-masing Instansi Vertikal di Kabupaten Merangin/Each of Vertical Institution in Merangin Regency

Tabel
Table 2.3.8

Jumlah Pegawai Negeri Sipil di Instansi Vertikal Menurut Unit Organisasi/Badan dan Golongan di Kabupaten Merangin, 2021
Number of Civil Servants of Vertical Institutions by Unit Institution and Hierarchy in Merangin Regency, 2021

Unit Organisasi>Nama Badan <i>Organization and Institution Unit</i>	Golongan/ <i>Hierarchy</i>				Jumlah <i>Total</i>
	I	II	III	IV	
(1)	(2)	(3)	(4)	(5)	(6)
1. Kejaksaan Negeri	-	10	18	1	29
2. Pengadilan Negeri	-	4	15	6	25
3. Pengadilan Agama	-	1	8	6	15
4. Badan Pusat Statistik	-	6	18	1	25
5. Kantor Pertanahan	-	8	18	3	29
6. Kantor Pelayanan Pajak
7. Lembaga Pemasarakatan Bangko	-	32	21	2	55
8. Kantor Pelayanan Perbendaharaan Negara	-	10	6	1	17

Catatan/Note: ...

Sumber/Source: Masing-masing Instansi Vertikal di Kabupaten Merangin/*Each of Vertical Institution in Merangin Regency*

2.4 KEUANGAN DAERAH LOCAL FINANCE

Tabel 2.4.1 Realisasi Penerimaan Daerah Kabupaten Merangin, 2021
Table Realization of Regions Receipts of Merangin Regency, 2021

Jenis Penerimaan Kind of Receipts	Jumlah Total (Rupiah)
(1)	(2)
1. Pendapatan Asli Daerah/Regency Income	107 876 592 626,01
1.1 Pajak/Tax	29 071 195 348,54
1.2 Retribusi/Retribution	3 995 324 340,92
- Retribusi Jasa Umum	...
- Retribusi Jasa Usaha	...
- Retribusi Perizinan Tertentu	...
1.3 Pendapatan hasil pengelolaan daerah yang dipisahkan	6 265 202 339,18
1.4 Lain-lain Pendapatan/Other Income	68 544 870 597,37
2. Transfer Pemerintah Pusat Dana Perimbangan	1 138 073 160 957,00
2.1. Bagi hasil pajak	...
2.2. Bagi hasil bukan pajak/Sumber Daya Alam	...
2.3. Dana Alokasi Umum (DAU) -LRA	...
2.4. Dana Alokasi Khusus (DAK) -LRA	...
2.5. Dana Alokasi Khusus (DAK) Tambahan-LRA	...
2.6. Dana Alokasi Khusus (DAK) - Non Fisik	...
3. Transfer Pemerintah Pusat Lainnya	...
3.1. Dana Penyesuaian	...
- Dana Proyek Pemerintah Daerah dan Desentralisasi	...
- Dana Desa	...
4. Transfer Pemerintah Daerah Lainnya	77 349 995 239,00
4.1. Pendapatan bagi Hasil Pajak	...
4.2. Pendapatan bagi Hasil lainnya	...
5. Lain lain Pendapatan yang Sah	52 326 232 732,00
5.1. Pendapatan hibah	52 322 282 000,00
5.2. Lain-lain pendapatan sesuai dengan ketentuan perundang-undangan	3 950 732,00
TOTAL PENERIMAAN	1 375 625 981 554,01

Catatan/Note: ...

Sumber/Source: BPKAD Kabupaten Merangin/BPKAD Merangin Regency

Tabel
Table 2.4.2

Realisasi Pengeluaran Daerah Kabupaten Merangin, 2021
Realization of Regions Expenditure of Merangin Regency, 2021

Jenis Pengeluaran <i>Kind of Expenditure</i>	Jumlah <i>Total</i> (Rupiah)
(1)	(2)
1. Belanja Operasi	878 736 232 513.42
1.1. Belanja Pegawai	554 504 594 676.00
1.2. Belanja Barang dan Jasa	295 657 727 021.06
1.3. Belanja Bunga	6 135 542 212.36
1.4. Belanja Hibah	22 438 368 604.00
1.5. Belanja bantuan keuangan	-
2. Belanja Modal	342 885 337 718.86
2.1. Belanja Tanah	51 252 775.00
2.2. Belanja Peralatan dan Mesin	40 659 324 362.00
2.3. Belanja Gedung dan Bangunan	71 053 839 643.91
2.4. Belanja Jalan, Irigasi, dan Jaringan	226 172 708 937.95
2.5. Belanja Aset Tetap Lainnya	4 948 212 000.00
2.6. Belanja Aset Lainnya	-
3. Belanja Tak Terduga	14 000 367 515.00
3.1. Belanja Tak Terduga	14 000 367 515.00
4. Transfer	259 527 273 046.00
4.1. Transfer Bagi Hasil Pajak	4 729 557 185.00
4.2. Transfer Bantuan Keuangan ke Desa	254 797 715 861.00
4.3. Transfer Bantuan Keuangan Lainnya	-
TOTAL BELANJA DAN TRANSFER	1 495 149 210 793.28

Catatan/Note: ...

Sumber/Source: BPKAD Kabupaten Merangin/BPKAD Merangin Regency

Tabel
Table 2.4.3

Realisasi Penerimaan Pajak Daerah Menurut Jenis di Kabupaten Merangin, 2021
Realization Kind of Regional Tax Receipt by Type in Merangin Regency, 2021

Jenis Penerimaan <i>Kind of Receipts</i>		Nilai Value (Rupiah)
(1)		(2)
1.	Hotel	...
2.	Restoran	...
3.	Hiburan/Tontonan	...
4.	Reklame	...
5.	Penerangan Jalan	...
6.	Pajak Parkir	...
7.	Pajak Mineral Bukan Logam dan Batuan	...
8.	Pajak Air Tanah	...
9.	Pajak Sarang Burung Walet	...
10.	Pajak Bumi dan Bangunan Perkotaan Pedesaan/ PBB P2	...
11.	Bea Perolehan Hak Atas Tanah dan Bangunan (BPHTB)	...
Jumlah		...

Catatan/Note: Data Belum Tersedia

Sumber/Source: BPKAD Kabupaten Merangin/BPKAD Merangin Regency

Tabel
Table 2.4.4

**Realisasi Penerimaan Retribusi Daerah Menurut Jenis di
Kabupaten Merangin, 2021**
*Realization of Regions Retribution Receipt by Type of
Merangin Regency, 2021*

Jenis Penerimaan <i>Kind of Receipts</i>		Nilai <i>Value</i> (Rupiah)
(1)		(2)
1.	Pelayanan Kesehatan (DINKES dan RSUD)	...
2.	Pelayanan Persampahan/Kebersihan	...
3.	KTP & AKTA CAPIL	...
4.	Parkir di Tepi Jalan Umum	...
5.	Pelayanan Pasar	...
6.	Pengujian Kendaraan Motor (PKB)	...
7.	Pelayanan Cetak Peta & Pendaftaran Tanah	...
8.	Sumbangan Pihak Ketiga kepada Pemerintah	...
9.	Pelayanan Tera/Tera Ulang (Koperindag)	...
10.	Pemakaian Kekayaan Daerah	...
11.	Retribusi Tempat Pelelangan (Koperindag)	...
12.	Terminal	...
13.	Tempat Khusus Parkir	...
14.	Penyediaan dan/atau Penyedotan Kaku	...
15.	Rumah Potong Hewan	...
16.	Tempat Rekreasi & Olahraga	...

Lanjutan Tabel/*Continued Table 2.4.4*

Jenis Penerimaan Kind of Receipts	Nilai Value (Rupiah)
(1)	(2)
17. Pengelolaan Ternak Bibit	...
18. Pengelolaan Pangkalan Hasil Bumi	...
19. Pembinaan Pengembangan Koperasi & UKM	...
20. Sempadan/IMB	...
21. Izin Gangguan/Keramaian	...
22. Izin Trayek	...
23. Pengambilan Hasil Hutan	...
24. Izin Usaha Angkutan Jalan	...
25. Gambar Bangunan	...
26. Pemeliharaan Jalan Kabupaten	...
27. Izin Pengeluaran Ternak	...
28. Pemeriksaan Mutu Hasil Perikanan	...
29. Surat Izin Tempat Usaha (SITU)	...
30. Pertambangan Rakyat Galian Emas (Gol. B)	...
31. Uang Leges	...
32. Izin Mendirikan Bangunan	...
33. Pengujian Kendaraan Bermotor	...
34. Pemeriksaan Alat Pemadam Kebakaran	...

Lanjutan Tabel/*Continued Table 2.4.4*

Jenis Penerimaan Kind of Receipts		Nilai Value (Rupiah)
(1)		(2)
35.	Izin Penimbunan BBM dan Gas	...
36.	Izin Pengusahaan Sarang Burung Walet	...
37.	Usaha Pertambangan Galian Gol. C	...
38.	Izin Pendirian Bengkel Kend. Bermotor	...
39.	Izin Usaha Jasa Konstruksi	...
40.	Izin Usaha Dibidang Industri&Perdagangan	...
41.	Tanda Daftar Perusahaan dan Gudang	...
42.	Jasa pemeriksaan dan pengukuran hasil Hutan	...
43.	Izin Praktek Dokter, Bidan, Ahli Gizi, Pengobatan Tradisional, Apoteker, Asisten Apoteker dan Paramedis	...
44.	Izin Usaha Apotek, Toko Obat, Optikal, Klinik, Labor dan Tukang Gigi	...
45.	Retribusi Izin Usaha Perkebunan	...
46.	Retribusi Pengendalian Menara Telekomunikasi	...
47.	Retribusi Pasar Grosir dan/ Pertokoan	...
Jumlah		...

Catatan/*Note:* Data Belum Tersedia

Sumber/*Source:* BPKAD Kabupaten Merangin/BPKAD Merangin Regency

Tabel
Table 2.4.5

Realisasi Penerimaan Pajak Menurut Jenis Pajak dan Bulan di Kantor Pelayanan Pajak Pratama Bangko (Rupiah), 2021
Realization of Tax Receipt by Kind and Month in Tax Office Bangko (Rupiah), 2021

Jenis Pajak Kind of Tax	Bulan/Month			
	Januari	Februari	Maret	April
(1)	(2)	(3)	(4)	(5)
I. Pajak Penghasilan
A. PPh Non Migas
1. PPhPasar 21
2. PPhPasar 22
3. PPhPasar 22 Impor
4. PPhPasar 23
5. PPhPasar 25/29 Orang Pribadi
6. PPhPasar 25/29 Badan
7. PPhPasar 26
8. PPh Final
9. PPh Non Migas Lainnya
10. PPh Fiskal Luar Negeri
B. PPh Migas
1. PPh Minyak Bumi
2. PPh Gas Alam
3. PPh Minyak Bumi Lainnya
4. PPh Migas Lainnya
II. PPN dan PPnBM
1. PPN Dalam Negeri
2. PPN Impor
3. PPN BM Dalam Negeri
4. PPnBM Impor
5. PPN/PPnBM Lainnya
6. PPnBM Lainnya
III. Pajak Lainnya dan PIB
1. Bea Meterai
2. Penjualan Benda Meterai
3. Pajak Tidak Langsung Lainnya
4. Bunga Penagihan PPh
5. Bunga Penagihan PPN & PTL
6. Bunga Penagihan PPnBM
7. BPP
8. Pemberian Imbalan Bunga

Lanjutan Tabel/*Continued Table 2.4.5*

Jenis Pajak <i>Kind of Tax</i>	Bulan/ <i>Month</i>			
	Mei	Juni	Juli	Agustus
(1)	(2)	(3)	(4)	(5)
I. Pajak Penghasilan
A. PPh Non Migas
1. PPh Pasal 21
2. PPh Pasal 22
3. PPh Pasal 22 Impor
4. PPh Pasal 23
5. PPh Pasal 25/29 Orang Pribadi
6. PPh Pasal 25/29 Badan
7. PPh Pasal 26
8. PPh Final
9. PPh Non Migas Lainnya
10. PPh Fiskal Luar Negeri
B. PPh Migas
1. PPh Minyak Bumi
2. PPh Gas Alam
3. PPh Minyak Bumi Lainnya
4. PPh Migas Lainnya
II. PPN dan PPnBM
1. PPN Dalam Negeri
2. PPN Impor
3. PPn BM Dalam Negeri
4. PPnBM Impor
5. PPN/PPnBM Lainnya
6. PPnBM Lainnya
III. Pajak Lainnya dan PIB
1. Bea Meterai
2. Penjualan Benda Meterai
3. Pajak Tidak Langsung Lainnya
4. Bunga Penagihan PPh
5. Bunga Penagihan PPN & PTL
6. Bunga Penagihan PPnBM
7. BPP
8. Pemberian Imbalan Bunga

Lanjutan Tabel/Continued Table 2.4.5

Jenis Pajak Kind of Tax	Bulan/Month			
	September	Oktober	November	Desember
(1)	(2)	(3)	(4)	(5)
I. Pajak Penghasilan
A. PPh Non Migas
1. PPh Pasal 21
2. PPh Pasal 22
3. PPh Pasal 22 Impor
4. PPh Pasal 23
5. PPh Pasal 25/29 Orang Pribadi
6. PPh Pasal 25/29 Badan
7. PPh Pasal 26
8. PPh Final
9. PPh Non Migas Lainnya
10. PPh Fiskal Luar Negeri
B. PPh Migas
1. PPh Minyak Bumi
2. PPh Gas Alam
3. PPh Minyak Bumi Lainnya
4. PPh Migas Lainnya
II. PPN dan PPnBM
1. PPN Dalam Negeri
2. PPN Impor
3. PPn BM Dalam Negeri
4. PPnBM Impor
5. PPN/PPnBM Lainnya
6. PPnBM Lainnya
III. Pajak Lainnya dan PIB
1. Bea Meterai
2. Penjualan Benda Meterai
3. Pajak Tidak Langsung Lainnya
4. Bunga Penagihan PPh
5. Bunga Penagihan PPN & PTL
6. Bunga Penagihan PPnBM
7. BPP
8. Pemberian Imbalan Bunga

Catatan/Note: Data Belum Tersedia

Sumber/Source: Kantor Pelayanan Pajak Pratama Bangko/Tax Office Bangko

Tabel 2.4.6 **Penerimaan PBB menurut Sektor di Kabupaten Merangin (Rupiah), 2021**
Table **Acceptance of Property Tax by Sector in Merangin Regency, (Rupiah) 2021**

Sektor/Sector	Rencana Penerimaan Revenue Target	Realisasi Realization	Persentase Percentage
(1)	(2)	(3)	(4)
Pedesaan / Rural
Perkotaan / Urban
Perkebunan / Plantation
Kehutanan / Forestry
Pertambangan / Mining			
a. Migas / Oil & Gas
b. Non Migas / Non Oil & Gas
BPHTB*)			

Catatan/Note: Data Belum Tersedia

Sumber/Source: Kantor Pelayanan Pajak Pratama Bangko/Tax Office Bangko

03

PENDUDUK DAN KETENAGAKERJAAN POPULATION AND EMPLOYMENT

Penduduk Kab Merangin
Tahun 2021



355.719

Kondisi ketenagakerjaan

Jumlah Pengangguran	9.752
Jumlah Angkatan Kerja	201.890
Jumlah Bukan Angkatan Kerja	87.142



credit
vector by
Freept.com



SCAN ME

PENJELASAN TEKNIS

1. Sumber utama data kependudukan adalah sensus penduduk yang dilaksanakan setiap sepuluh tahun sekali. Sensus penduduk telah dilaksanakan sebanyak enam kali sejak Indonesia merdeka.
2. Di dalam sensus penduduk, pencacahan dilakukan terhadap seluruh penduduk yang berdomisili di wilayah teritorial Indonesia termasuk warga negara asing kecuali anggota korps diplomatik negara sahabat beserta keluarganya.
3. Metode pengumpulan data dalam sensus dilakukan dengan wawancara antara petugas sensus dengan responden dan juga melalui e-census. Pencatatan penduduk menggunakan konsep usual residence, yaitu konsep di mana penduduk biasa bertempat tinggal. Bagi penduduk yang bertempat tinggal tetap dicacah di mana mereka biasa tinggal, sedangkan untuk penduduk yang tidak bertempat tinggal tetap dicacah di tempat di mana mereka ditemukan petugas sensus pada malam 'Hari Sensus'. Termasuk penduduk yang tidak bertempat tinggal tetap adalah tuna wisma, awak kapal berbendera Indonesia, penghuni perahu/rumah apung, masyarakat terpencil/terasing, dan pengungsi. Bagi mereka

TECHNICAL NOTES

1. *The main source of demographic data is population census, which is conducted every ten years. Population Census has been conducted six times since Indonesia's independence.*
2. *The population census enumerates all residents who domicile in the entire territory of Indonesia including foreign citizens except the diplomatic corps members and their families.*
3. *The method of data collection in a population census involves interviewing respondents and conducting e-census. Enumeration of the population uses the concept of "usual residence", which is the concept of "places where people usually live". De jure was applied to the permanent residents, while de facto was applied to non-permanent residents. The permanent residents were enumerated in place where they normally live, the non-permanent residents were enumerated where they were found by the enumerators, on the night of 'Census Date'. The non permanent residents include homeless people, ship crew, boat people, remote area community, and internally displaced persons. Those who had permanent residence and had been travelling away from their home for six months or more were not enumerated in their permanent*

yang mempunyai tempat tinggal tetap dan sedang bepergian ke luar wilayah lebih dari enam bulan, tidak dicacah di tempat tinggalnya, tetapi dicacah di tempat tujuannya. Untuk tahun yang tidak dilaksanakan sensus penduduk, data kependudukan diperoleh dari hasil proyeksi penduduk. Proyeksi penduduk merupakan suatu perhitungan ilmiah yang didasarkan pada asumsi dari komponen-komponen perubahan penduduk, yaitu kelahiran, kematian, dan migrasi.

4. Penduduk Indonesia adalah semua orang yang berdomisili di wilayah teritorial Indonesia selama 6 bulan atau lebih dan atau mereka yang berdomisili kurang dari 6 bulan tetapi bertujuan menetap.
5. Laju pertumbuhan penduduk adalah angka yang menunjukkan persentase pertambahan penduduk dalam jangka waktu tertentu.
6. Kepadatan penduduk adalah rasio banyaknya penduduk per kilometer persegi.
7. Rasio jenis kelamin adalah perbandingan antara penduduk laki-laki dan penduduk perempuan pada suatu wilayah dan waktu tertentu. Biasanya dinyatakan dengan banyaknya penduduk laki-laki untuk 100 penduduk perempuan.

place, but in the place where they were during the census. For the periods where the population census is not conducted, population projection is done to estimate population during those years. The population projection is an estimate based on the demographic components, such as birth, death, and migration.

4. *The population of Indonesia are all residents of the entire territory of Indonesia who have stayed for six months or longer, and those who intended to stay more than six months even though their length of stay is less than six months.*
5. *The growth rate of population is the number that show percentage of population growth within a specified period.*
6. *Population density is ratio of population per square kilometer.*
7. *Sex ratio is the ratio of male population to females population in a given area and time, usually expressed as the number of males for every 100 females.*

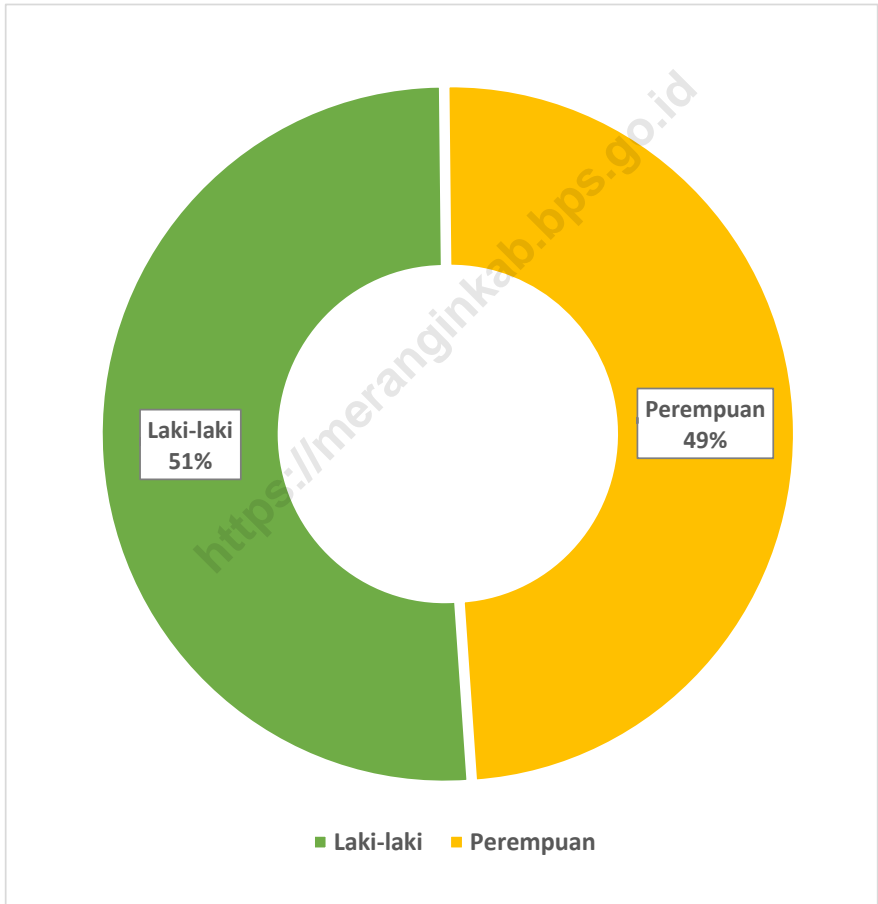
ULASAN

1. Data kependudukan yang disajikan pada Merangin Dalam Angka ini merupakan hasil proyeksi. Pada tahun 2021, penduduk Merangin berjumlah 355.719 orang. Dilihat dari segi kepadatan penduduk tahun 2021, maka rata-rata kepadatan penduduk di Kabupaten Merangin per km² adalah 46,32 yang berarti bahwa terdapat 47 penduduk untuk setiap kilometer persegi di wilayah Kabupaten Merangin.

DESCRIPTION

1. *Population data presented on Merangin in Figures based on processing result of population projection at 2021. In 2021, the number of population is 355.719 peson. The average density per km² in Merangin Regency is 46,32 which means there are 47 residents for every square kilometer in the Merangin Regency area.*

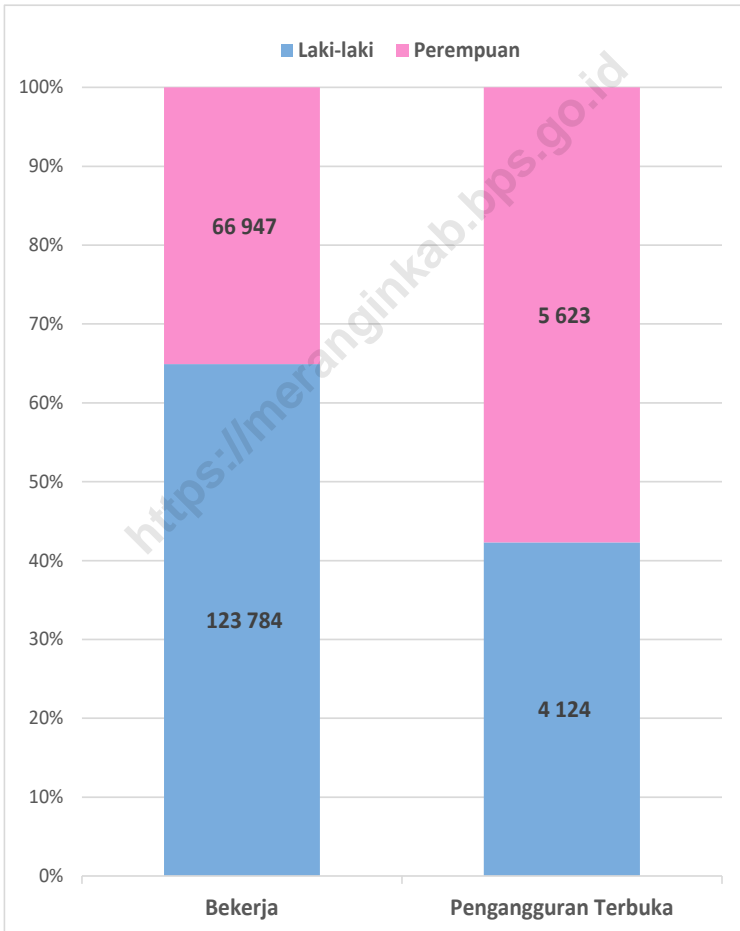
Gambar 3.1 Jumlah Penduduk Menurut Jenis Kelamin di Kabupaten Merangin, 2020
Figures *Population by Sex in Merangin Regency, 2021*



Sumber/Source : Hasil SP2021 (September)/The result of the 2021 Population Census (September)

Gambar 3.2
Figures

Jumlah Penduduk Berumur 15 Tahun Ke Atas Yang Termasuk Angkatan Kerja Menurut Jenis Kegiatan Selama Seminggu yang Lalu dan Jenis Kelamin di Kabupaten Merangin, 2020
Population Aged 15 Years and Over who are in Labour Force by Type of Activity During The Previous Week and Sex in Merangin Regency, 2021



Sumber/Source : Survei Angkatan Kerja Nasional Agustus 2021/August National Labor Force Survey 2021

3.1 PENDUDUK POPULATION

Tabel 3.1.1 **Penduduk, Laju Pertumbuhan Penduduk per Tahun, Distribusi Persentase Penduduk, Kepadatan Penduduk, Rasio Jenis Kelamin Penduduk Menurut Kecamatan di Kabupaten Merangin, 2021**
Population, Annual Population Growth Rate, Percentage Distribution of Population, Population Density, and Population Sex Ratio by Subdistrict, 2021

Kecamatan Subdistrict	Penduduk (ribu) Population (thousand)	Laju Pertumbuhan Penduduk per Tahun 2020–2021 Annual Population Growth Rate (%) 2020–2021
(1)	(2)	(3)
Jangkat	9 436	...
Jangkat Timur	9 417	...
Muara Siau	10 103	...
Lembah Masurai	13 828	...
Tiang Pumpung	4 678	...
Pamenang	33 679	...
Pamenang Barat	17 393	...
Renah Pamenang	14 465	...
Pamenang Selatan	10 477	...
Bangko	49 023	...
Bangko Barat	10 985	...
Nalo Tantan	17 556	...
Batang Masumai	10 782	...
Sungai Manau	10 245	...
Renah Pembarap	13 083	...
Pangkalan Jambu	6 414	...
Tabir	28 594	...
Tabir Ulu	8 116	...
Tabir Selatan	29 511	...
Tabir Ilir	8 831	...
Tabir Timur	7 934	...
Tabir Lintas	8 159	...
Margo Tabir	13 624	...
Tabir Barat	9 386	...
Merangin	355 719	...

Lanjutan Tabel/*Continued Table* 3.1.1

Kecamatan <i>Subdistrict</i>	Persentase Penduduk <i>Percentage of Total Population</i>	Kepadatan Penduduk per km ² <i>Population Density per sq.km</i>
(1)	(7)	(8)
Jangkat	2.65	...
Jangkat Timur	2.65	...
Muara Siau	2.84	...
Lembah Masurai	3.89	...
Tiang Pumpung	1.32	...
Pamenang	9.47	...
Pamenang Barat	4.89	...
Renah Pamenang	4.07	...
Pamenang Selatan	2.95	...
Bangko	13.78	...
Bangko Barat	3.09	...
Nalo Tantan	4.94	...
Batang Masumai	3.03	...
Sungai Manau	2.88	...
Renah Pembarap	3.68	...
Pangkalan Jambu	1.80	...
Tabir	8.04	...
Tabir Ulu	2.28	...
Tabir Selatan	8.30	...
Tabir Ilir	2.48	...
Tabir Timur	2.23	...
Tabir Lintas	2.29	...
Margo Tabir	3.83	...
Tabir Barat	2.64	...
Merangin	100,00	...

Lanjutan Tabel/Continued Table 3.1.1

Kecamatan Subdistrict	Rasio Jenis Kelamin Population Sex Ratio
(1)	(11)
Jangkat	...
Jangkat Timur	...
Muara Siau	...
Lembah Masurai	...
Tiang Pumpung	...
Pamenang	...
Pamenang Barat	...
Renah Pamenang	...
Pamenang Selatan	...
Bangko	...
Bangko Barat	...
Nalo Tantan	...
Batang Masumai	...
Sungai Manau	...
Renah Pembarap	...
Pangkalan Jambu	...
Tabir	...
Tabir Ulu	...
Tabir Selatan	...
Tabir Ilir	...
Tabir Timur	...
Tabir Lintas	...
Margo Tabir	...
Tabir Barat	...
Merangin	...

- Catatan/Note:
1. Data dari Hasil Pengolahan Sensus Penduduk 2021 (September)/The Result of the 2021 Population Census (Sept)
 2. Laju Pertumbuhan Penduduk dihitung berdasarkan penduduk hasil SP2010 dengan kondisi desa/kelurahan tahun 2021, dibandingkan dengan penduduk hasil SP2021/The growth rate refers to the change of populaton resulting from 2021 Population census with villages/kelurahan conditions in 2021 and population resulting from 2021 Population Census
 3. Laju Pertumbuhan Penduduk terlalu tinggi atau negatif karena adanya perubahan wilayah pada desa/kelurahan antara SP2010 dan SP2021/The growth rate is too high or negative due changes in the area of the village/kelurahan between SP2021 and SP2021

Sumber/Source: BPS Kabupaten Merangin/BPS-Statistics Indonesia of Merangin Regency

Tabel
Table 3.1.2

Jumlah Penduduk dan Rasio Jenis Kelamin Menurut Kecamatan di Kabupaten Merangin, 2021
Population and Sex Ratio by Subdistrict in Merangin Regency, 2021

Kecamatan <i>Subdistrict</i>	Jenis Kelamin/ <i>Sex</i>			Rasio Jenis Kelamin <i>Sex Ratio</i>
	Laki-Laki <i>Male</i>	Perempuan <i>Female</i>	Jumlah <i>Total</i>	
(1)	(2)	(3)	(4)	(5)
Jangkat
Jangkat Timur
Muara Siau
Lembah Masurai
Tiang Pumpung
Pamenang
Pamenang Barat
Renah Pamenang
Pamenang Selatan
Bangko
Bangko Barat
Nalo Tantan
Batang Masumai
Sungai Manau
Renah Pembarap
Pangkalan Jambu
Tabir
Tabir Ulu
Tabir Selatan
Tabirilir
Tabir Timur
Tabir Lintas
Margo Tabir
Tabir Barat
MERANGIN

Catatan/Note: Data Belum Tersedia

Sumber/Source: BPS Kabupaten Merangin/BPS-Statistics Indonesia of Merangin Regency

Tabel
Table 3.1.3

Jumlah Penduduk Menurut Kelompok Umur dan Jenis Kelamin di Kabupaten Merangin, 2021
Population by Age Group and Sex in Merangin Regency, 2021

Kelompok Umur <i>Age Group</i>	Jenis Kelamin/Sex		
	Laki-Laki <i>Male</i>	Perempuan <i>Female</i>	Jumlah <i>Total</i>
(1)	(2)	(3)	(4)
0-4
5-9
10-14
15-19
20-24
25-29
30-34
35-39
40-44
45-49
50-54
55-59
60-64
65-69
70-74
75+
Jumlah/Total

Catatan/Note: Data Belum Tersedia

Sumber/Source: BPS Kabupaten Merangin/BPS-Statistics Indonesia of Merangin Regency

**3.2 KETENAGAKERJAAN
EMPLOYMENT**

Tabel 3.2.1 Jumlah Penduduk Berumur 15 Tahun Ke Atas Menurut Jenis Kegiatan Selama Seminggu yang Lalu dan Jenis Kelamin di Kabupaten Merangin, 2021
Population Aged 15 Years and Over by Type of Activity During The Previous Week and Sex in Merangin Regency, 2021

Kegiatan Utama <i>Main Activity</i>	Jenis Kelamin/Sex		
	Laki-Laki <i>Male</i>	Perempuan <i>Female</i>	Jumlah <i>Total</i>
(1)	(2)	(3)	(4)
Angkatan Kerja <i>Economically Active</i>	128 168	73 722	201 890
Bekerja <i>Working</i>	124 085	68 053	192 138
Pengangguran Terbuka <i>Unemployment</i>	4 083	5 669	9 752
Bukan Angkatan Kerja <i>Economically Inactive</i>	19 250	67 892	87 142
Sekolah <i>Attending School</i>	7 896	9 814	17 710
Mengurus Rumah Tangga <i>Housekeeping</i>	1 691	51 887	53 578
Lainnya <i>Others</i>	9 663	6 191	15 854
Jumlah/Total	147 418	141 614	289 032

Catatan/Note: ...

Sumber/Source: Survei Angkatan Kerja Nasional Agustus 2021/*August National Labor Force Survey 2021*

Tabel
Table 3.2.2

Penduduk Berumur 15 Tahun ke Atas Menurut Pendidikan Tertinggi yang Ditamatkan dan Jenis Kegiatan Selama Seminggu yang Lalu di Kabupaten Merangin, 2021
Population 15 Years of Age and Over by Educational Attainment and Type of Activity During the Previous Week in Merangin Regency, 2021

Pendidikan Tertinggi yang Ditamatkan ¹ <i>Educational Attainment¹</i>	Angkatan Kerja/ <i>Economically Active</i>			Persentase Bekerja terhadap Angkatan Kerja <i>Percentage of Working to Economically Active</i>
	Bekerja <i>Working</i>	Pengangguran ² <i>Unemployment²</i>	Jumlah Angkatan Kerja <i>Total of Economically Active</i>	
(1)	(2)	(3)	(4)	(5)
0	88 076	2 314	90 390	97,44
1	31 804	1 984	33 788	94,13
2	51 958	4 539	56 497	91,97
3	20 300	915	21 215	95,69
Jumlah/Total	192 138	9 752	201 890	95.17

Lanjutan Tabel/*Continued Table* 3.2.2

Pendidikan Tertinggi yang Ditamatkan ¹ <i>Educational Attainment ¹</i>	Bukan Angkatan Kerja <i>Not Economically Active</i>	Jumlah Total	Persentase Angkatan Kerja terhadap Penduduk Usia Kerja <i>Percentage of Economically Active to Working Age Population</i>
(1)	(6)	(7)	(8)
0
1
2
3
Jumlah/Total	87 142

Catatan/Note: ¹ 0. ≤ Sekolah Dasar (SD)/≤ *Primary School*
 1. Sekolah Menengah Pertama/*Junior High School*
 2. Sekolah Menengah Atas/*Senior High School*
 3. Perguruan Tinggi/*Collage*
² 1. Mencari pekerjaan/*Looking for work*
 2. Mempersiapkan usaha/*Establishing a new business/firm*
 3. Merasa tidak mungkin mendapat pekerjaan/*Hopeless of job*
 4. Sudah punya pekerjaan tetapi belum mulai bekerja/*Have a job in future start*
 Sumber/Source: BPS, Survei Angkatan Kerja Nasional (Sakernas) Agustus/BPS-Statistics Indonesia, August National Labor Force Survey

Tabel
Table 3.2.3

Jumlah Penduduk Berumur 15 Tahun Ke Atas yang Bekerja Selama Seminggu yang Lalu Menurut Status Pekerjaan Utama dan Jenis Kelamin di Kabupaten Merangin, 2021
Population Aged 15 Years and Over Who Worked During the Previous Week by Main Employment Status and Sex in Merangin Regency, 2021

Status Pekerjaan Utama <i>Main Employment Status</i>	Jenis Kelamin/Sex		Jumlah <i>Total</i>
	Laki-Laki <i>Male</i>	Perempuan <i>Female</i>	
(1)	(2)	(3)	(4)
Berusaha sendiri <i>Own account worker</i>	25 374	15 630	41 004
Berusaha dibantu buruh tidak tetap/buruh tak dibayar <i>Employer assisted by temporary worker/unpaid worker</i>	24 539	9 431	33 970
Berusaha dibantu buruh tetap/buruh dibayar <i>Employer assisted by permanent worker/paid worker</i>	10 873	1 622	12 495
Buruh/Karyawan/Pegawai <i>Regular employee</i>	37 748	14 497	52 245
Pekerja bebas <i>Casual employee</i>	16 508	2 835	19 343
Pekerja keluarga/tak dibayar <i>Family worker/unpaid worker</i>	9 043	24 038	33 081
Jumlah/Total	124 085	68 053	192 138

Catatan/Note: ...

Sumber/Source: Survei Angkatan Kerja Nasional Agustus 2021/August National Labor Force Survey 2021

Tabel
Table 3.2.4**Jumlah Transmigran Menurut Tahun Penempatan di
Kabupaten Merangin**
*Numbers of Transmigrants by Year Being Placed in
Merangin Regency*

Lokasi <i>Location</i>	Tahun Penempatan <i>Year Being Placed</i>	Jumlah Transmigran <i>Number of Transmigrants</i>	
		Kepala Keluarga <i>Head of Household</i>	Jiwa <i>Person</i>
(1)	(2)	(3)	(4)
Pamenang I	1979/1980	450	1 987
Pamenang II	1979/1980	705	3 113
Pamenang III	1979/1980	430	1 848
Pamenang IV	1979/1980	415	1 899
Pamenang V	1981/1982	600	2 373
Pamenang VI	1981-1983	736	3 128
Pamenang VII	1982/1983	674	2 793
Pamenang VIII	1982/1983	436	1 858
Pamenang IX	1982/1983	400	1 678
Pamenang X	1983-1985	787	2 367
Pamenang XI	1984/1985	442	1 754
Pamenang XII	1984/1985	495	1 993
Kubang Ujo I	1980/1981	457	1 971
Kubang Ujo II	1980/1981	343	1 997
Kubang Ujo III	1981/1982	400	1 776
Hitam Ulu I	1981/1982	500	2 134
Hitam Ulu II	1981/1982	500	1 997
Hitam Ulu III	1981/1982	500	2 118
Hitam Ulu IV	1981/1982	380	1 477
Hitam Ulu V	1981/1982	530	2 187
Hitam Ulu VI	1981/1982	500	1 920
Hitam Ulu IX	1983/1984	383	1 582
Hitam Ulu XI	1984/1985	270	1 158
Hitam Ulu XII	1984/1985	473	2 078
Kuamang Kuning XI	1984/1985	395	1 495
Kuamang Kuning XII	1984/1985	206	897

Lanjutan Tabel/*Continued Table 3.2.4*

Lokasi <i>Location</i>	Tahun Penempatan <i>Year Being Placed</i>	Jumlah Transmigran <i>Number of Transmigrants</i>	
		Kepala Keluarga <i>Head of Household</i>	Jiwa <i>Person</i>
(1)	(2)	(3)	(4)
Kuamang Kuning XIII	1984/1985	254	1 048
Tiang Pumpung	1991/1992	200	743
Pulau Bayur	1992/1993	126	403
Nalo Gedang	1992/1993	125	474
Baru Nalo	1992/1993	125	462
Batang Kibul I	2002	264	889
Batang Kibul II	2002	236	956
Pulau Tebakar	2003-2006	300	1 176

Catatan/Note: ...

Sumber/Source: Dinas Sosial Kabupaten Merangin/*Social Services of Merangin Regency*

04

SOSIAL DAN KESEJAHTERAAN RAKYAT SOCIAL AND WELFARE

Garis Kemiskinan
di Kab Merangin Th 2021
Rp. 453.696 per kapita
per bulan

Persentase
Pend. Miskin
9,11%



credit
vector by
Tropipit.com



SCAN ME

PENJELASAN TEKNIS

1. Tidak/belum pernah sekolah adalah mereka yang tidak pernah atau belum pernah terdaftar dan tidak pernah atau belum pernah aktif mengikuti pendidikan di suatu jenjang pendidikan formal. Termasuk juga yang tamat/belum tamat taman kanak-kanak tetapi tidak melanjutkan ke sekolah dasar.
2. Masih bersekolah adalah mereka yang terdaftar dan aktif mengikuti pendidikan formal dan nonformal (Paket A, B, atau C), baik pendidikan dasar, menengah maupun pendidikan tinggi. Bagi mahasiswa yang sedang cuti dianggap masih bersekolah.
3. Tidak bersekolah lagi adalah mereka yang pernah terdaftar dan aktif mengikuti pendidikan di suatu jenjang pendidikan formal dan nonformal (Paket A, B, atau C), tetapi pada saat pencacahan tidak lagi terdaftar dan tidak aktif mengikuti pendidikan.
4. Tamat sekolah adalah menyelesaikan pelajaran yang ditandai dengan lulus ujian akhir pada kelas atau tingkat terakhir suatu jenjang pendidikan di sekolah negeri maupun swasta dengan mendapatkan tanda tamat belajar/ijazah. Seseorang yang belum mengikuti pelajaran pada kelas tertinggi tetapi telah mengikuti ujian akhir dan lulus dianggap tamat sekolah.

TECHNICAL NOTES

1. *Not/never attending school is someone who has never attended or never been registered in a formal education, such as primary, secondary, and tertiary education. Those who just completed kindergarten are considered as never attended school.*
2. *Attending school is someone who is currently attending primary, secondary, or tertiary education, including package A, package B, or package C. College student who postpones his/her study is considered as attending school.*
3. *Not attending school anymore is someone who had enrolled and participated in formal and non-formal education in the past including package A, package B, or package C, but currently does not attend school.*
4. *Completed particular level of education is someone who has completed particular level of education in private or public school and accepting graduation certificate. Someone who has never attended the highest grade but passed the final exam is considered as completed particular level of education.*
5. *Be able to read and write is the ability to read and write at least a simple sentence in any letter of alphabets.*
6. *The Education System in Indonesia consists of 1) a formal education,*

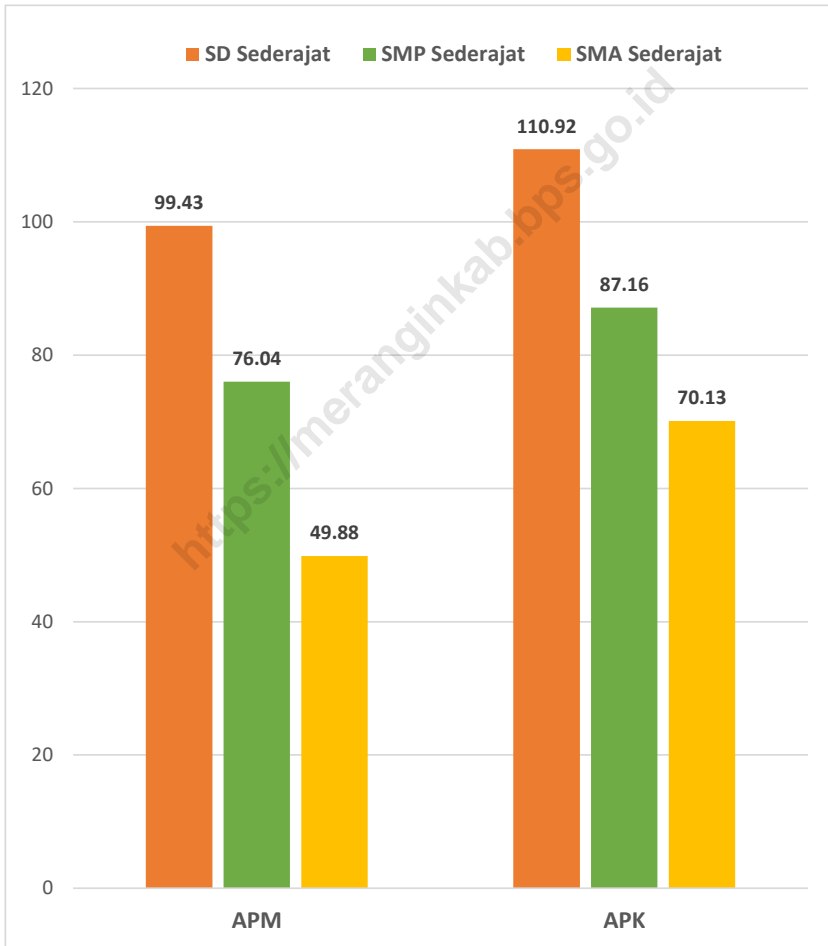
5. Dapat membaca dan menulis artinya dapat membaca dan menulis kata-kata / kalimat sederhana dengan suatu aksara tertentu.
 6. Jalur Pendidikan di Indonesia terdiri atas 1) pendidikan formal, 2) pendidikan nonformal, dan 3) pendidikan informal yang ketiganya dapat saling melengkapi dan memperkaya (Undang-Undang No.20 Tahun 2013 tentang Sistem Pendidikan Nasional).
 7. Jenjang Pendidikan Formal terdiri atas pendidikan dasar, pendidikan menengah, dan pendidikan tinggi. Jenis pendidikan yang diajarkan mencakup pendidikan umum, kejuruan, akademik, profesi, vokasi, keagamaan, dan khusus.
 - 2) *non-formal education, and*
 - 3) *informal education that all three can be complementary and enriching (Law No. 20 Year 2013 about The National Education System).*
7. *The Formal Education Level consists of primary education, secondary education, and high education. The kind of education that taught consists of general education, vocational, academic, professional, religious, and specific education.*

ULASAN**DESCRIPTION**

1. Salah satu program pokok pembangunan Kabupaten Merangin adalah meningkatkan pembangunan sektor pendidikan formal mulai dari tingkat sekolah dasar sampai dengan perguruan tinggi dan pendidikan non formal berupa pendidikan dan latihan berbagai bidang pengetahuan keterampilan yang diperlukan untuk pembangunan serta pembinaan generasi muda dan generasi yang sehat jasmani dan rohani.
 2. Jumlah sekolah negeri dan swasta di Kabupaten Merangin tahun 2021 adalah :
 - Taman Kanak-kanak = 196
 - Raudatul Athfal = 34
 - Sekolah Dasar = 327
 - Madrasah Ibtidaiyah = ...
 - Sekolah Menengah Pertama = 91
 - Madrasah Tsanawiyah = ...
 - Sekolah Menengah Atas = 23
 - Madrasah Aliyah = ...
 - Sekolah Menengah Kejuruan = 20
 3. Penyediaan berbagai sarana kesehatan di Kabupaten Merangin disajikan dalam tabel 4.2.1. Pada tahun 2021 terdapat 3 buah Rumah Sakit Umum Daerah, 9 buah Poliklinik, 31 buah Puskesmas, 92 buah Puskesmas Pembantu, dan 25 buah Apotek.
1. *One of the main program of Merangin Government is to improve the education from elementary school up to university and non formal ones such as both education and training with variety of vocationalities in case to develop and bring up the youth generations and gymnastic in preparing them with health body and spirit.*
 2. *The numbers of school in Merangin Regency in 2021 :*
 - *Kindergarten = 193*
 - *Raudhatul Athfal = 33*
 - *Primary School = 324*
 - *Madrasah Ibtidaiyah = 25*
 - *Junior High School = 89*
 - *Madrasah Tsanawiyah = 41*
 - *Senior High School = 23*
 - *Madrasah Aliyah = 24*
 - *Vocational Senior High School = 20*
 3. *The health equipment of health item in Merangin Regency were shown at table 4.2.1. In 2021 we could find out 3 Regional Public Hospital, 9 Polyclinic, 31 Public Health Center, and 92 Auxiliary Health Center and 25 Pharmacy.*

Gambar 4.1
Figures

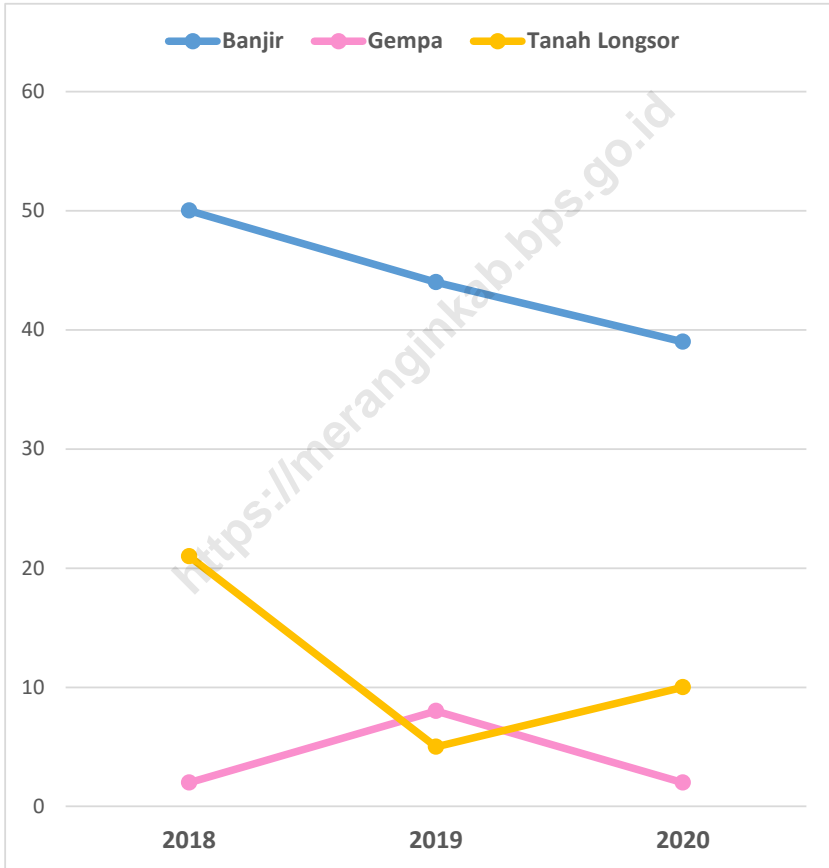
Angka Partisipasi Murni (APM) dan Angka Partisipasi Kasar (APK) Menurut Jenjang Pendidikan di Kabupaten Merangin, 2021
Net Enrollment Rate and Gross Enrollment Rate by Educational Level in Merangin Regency, 2021



Sumber/Source : BPS, Survei Sosial Ekonomi Nasional (Susenas)/BPS-Statistics Indonesia, National Social Economic Survey

Gambar 4.2
Figures

Jumlah Desa¹/Kelurahan yang Mengalami Bencana Alam² Menurut Kecamatan di Kabupaten Merangin, 2019-2021
Number of Villages¹ that Had Natural Disaster² by Subdistrict in Merangin Regency, 2019-2021



Sumber/Source : BPS, Pendataan Potensi Desa (Podes)/BPS-Statistics Indonesia, Village Potential Data Collecting

4.1 PENDIDIKAN EDUCATION

Tabel
Table 4.1.1

Jumlah Sekolah, Guru, dan Murid Taman Kanak-Kanak (TK) di Bawah Kementerian Pendidikan dan Kebudayaan Menurut Kecamatan di Kabupaten Merangin, 2020/2021 dan 2021/2022
Number of Schools, Teachers, and Pupils in Kindergarten Under The Ministry of Education and Culture by Subdistrict in Merangin Regency, 2020/2021 and 2021/2022

Kecamatan Subdistrict	Sekolah/Schools					
	Negeri/Public		Swasta/Private		Jumlah/Total	
	2020/2021	2021/2022	2020/2021	2021/2022	2020/2021	2021/2022
(1)	(2)	(3)	(4)	(5)	(6)	(7)
Jangkat	-	-	6	6	6	6
Jangkat Timur	-	-	7	7	8	7
Muara Siau	-	-	7	8	7	8
Lembah Masurai	-	-	16	15	16	15
Tiang Pumpung	-	-	-	-	-	-
Pamenang	-	-	15	15	15	15
Pamenang Barat	-	-	5	6	5	6
Renah Pamenang	1	1	6	6	7	7
Pamenang Selatan	-	-	5	6	5	6
Bangko	2	2	19	20	21	22
Bangko Barat	-	-	5	5	5	5
Nalo Tantan	-	-	6	6	6	6
Batang Masumai	-	-	5	5	5	5
Sungai Manau	-	-	9	9	9	9
Renah Pembarap	-	-	8	8	8	8
Pangkalan Jambu	-	-	9	9	9	9
Tabir	1	1	5	5	6	6
Tabir Ulu	-	-	4	4	4	4
Tabir Selatan	-	-	20	21	20	21
Tabir Ilir	-	-	5	5	5	5
Tabir Timur	-	-	2	2	2	2
Tabir Lintas	-	-	6	6	6	6
Margo Tabir	-	-	6	7	6	7
Tabir Barat	-	-	12	11	12	11
Merangin	4	4	188	192	193	196

Lanjutan Tabel/*Continued Table* 4.1.1

Kecamatan Subdistrict	Guru ¹ /Teachers ¹					
	Negeri/Public		Swasta/Private		Jumlah/Total	
	2020/2021	2021/2022	2020/2021	2021/2022	2020/2021	2021/2022
(1)	(8)	(9)	(10)	(11)	(12)	(13)
Jangkat	-	-	26	26	26	26
Jangkat Timur	-	-	30	30	31	30
Muara Siau	-	-	25	31	25	31
Lembah Masurai	-	-	49	49	49	49
Tiang Pumpung	-	-	-	-	-	-
Pamenang	-	-	51	54	51	54
Pamenang Barat	-	-	17	16	17	16
Renah Pamenang	9	7	25	24	34	31
Pamenang Selatan	-	-	15	17	15	17
Bangko	30	27	110	109	140	136
Bangko Barat	-	-	17	17	17	17
Nalo Tantan	-	-	21	18	21	18
Batang Masumai	-	-	16	17	16	17
Sungai Manau	-	-	37	39	37	39
Renah Pembarap	-	-	34	32	34	32
Pangkalan Jambu	-	-	35	39	35	39
Tabir	10	11	12	16	22	27
Tabir Ulu	-	-	11	13	11	13
Tabir Selatan	-	-	78	82	78	82
Tabir Ilir	-	-	14	15	14	15
Tabir Timur	-	-	4	6	4	6
Tabir Lintas	-	-	20	19	20	19
Margo Tabir	-	-	25	24	25	24
Tabir Barat	-	-	36	37	36	37
Merangin	49	45	708	730	758	775

Lanjutan Tabel/Continued Table 4.1.1

Kecamatan Subdistrict	Murid/Pupils					
	Negeri/Public		Swasta/Private		Jumlah/Total	
	2020/2021	2021/2022	2020/2021	2021/2022	2020/2021	2021/2022
(1)	(14)	(15)	(16)	(17)	(18)	(19)
Jangkat	-	-	127	151	127	151
Jangkat Timur	-	-	215	186	245	186
Muara Siau	-	-	166	173	166	173
Lembah Masurai	-	-	433	430	433	430
Tiang Pumpung	-	-	-	-	-	-
Pamenang	-	-	472	443	472	443
Pamenang Barat	-	-	223	349	223	349
Renah Pamenang	41	52	179	142	220	194
Pamenang Selatan	-	-	135	126	135	126
Bangko	260	272	782	790	1 042	1 062
Bangko Barat	-	-	142	149	142	149
Nalo Tantan	-	-	233	224	233	224
Batang Masumai	-	-	143	119	143	119
Sungai Manau	-	-	344	315	344	315
Renah Pembarap	-	-	241	198	241	198
Pangkalan Jambu	-	-	350	375	350	375
Tabir	78	88	162	163	240	251
Tabir Ulu	-	-	156	174	156	174
Tabir Selatan	-	-	626	693	626	693
Tabir Ilir	-	-	154	127	154	127
Tabir Timur	-	-	62	79	62	79
Tabir Lintas	-	-	139	128	139	128
Margo Tabir	-	-	253	248	253	248
Tabir Barat	-	-	363	289	363	289
Merangin	379	412	6 100	6 071	6 509	6 483

Catatan/Note: ¹ Jumlah guru termasuk kepala sekolah dan guru/The total of teachers including headmaster and teacher

Sumber/Source: Kementerian Pendidikan dan Kebudayaan, Data Semester Ganjil/Ministry of Educations and Culture, Odd Semester Data

Tabel
Table 4.1.2

**Jumlah Sekolah, Guru, dan Murid Raudatul Athfal (RA)
di Bawah Kementerian Agama Menurut Kecamatan di
Kabupaten Merangin, 2020/2021 dan 2021/2022**
*Number of Schools, Teachers, and Pupils in Raudatul Athfal
(RA) Under The Ministry of Religious Affairs by Subdistrict in
Merangin Regency, 2020/2021 and 2021/2022*

Kecamatan Subdistrict	Sekolah/Schools		Guru/Teachers		Murid/Pupils	
	2020/2021	2021/2022	2020/2021	2021/2022	2020/2021	2021/2022
(1)	(2)	(3)	(4)	(5)	(6)	(7)
Jangkat	...	2	...	12	...	93
Jangkat Timur	...	1	...	6	...	33
Muara Siau	...	3	...	19	...	143
Lembah Masurai	...	-	...	-	...	-
Tiang Pumpung	...	-	...	-	...	-
Pamenang	...	1	...	3	...	26
Pamenang Barat	...	4	...	26	...	118
Renah Pamenang	...	-	...	-	...	-
Pamenang Selatan	...	1	...	6	...	67
Bangko	...	-	...	-	...	-
Bangko Barat	...	2	...	13	...	69
Nalo Tantan	...	-	...	-	...	-
Batang Masumai	...	-	...	-	...	-
Sungai Manau	...	1	...	5	...	72
Renah Pembarap	...	1	...	3	...	22
Pangkalan Jambu	...	-	...	-	...	-
Tabir	...	4	...	19	...	135
Tabir Ulu	...	-	...	-	...	-
Tabir Selatan	...	2	...	9	...	39
Tabir Ilir	...	-	...	-	...	-
Tabir Timur	...	-	...	-	...	-
Tabir Lintas	...	4	...	22	...	62
Margo Tabir	...	-	...	-	...	-
Tabir Barat	...	8	...	45	...	211
Merangin	...	34	...	188	...	1 090

Catatan/Note: ...

Sumber/Source: Kementerian Agama, Data Semester Ganjil/Ministry of Religious Affairs, Odd Semester Data

Tabel
Table 4.1.3**Jumlah Sekolah, Guru, dan Murid Sekolah Dasar (SD)
di Bawah Kementerian Pendidikan dan Kebudayaan
Menurut Kecamatan di Kabupaten Merangin, 2020/2021
dan 2021/2022****Number of Schools, Teachers, and Pupils in Primary Schools
Under The Ministry of Education and Culture by Subdistrict
in Merangin Regency, 2020/2021 and 2021/2022**

Kecamatan Subdistrict	Sekolah/Schools					
	Negeri/Public		Swasta/Private		Jumlah/Total	
	2020/2021	2021/2022	2020/2021	2021/2022	2020/2021	2021/2022
(1)	(2)	(3)	(4)	(5)	(6)	(7)
Jangkat	15	15	-	-	15	15
Jangkat Timur	16	16	-	-	16	16
Muara Siau	17	17	-	-	17	17
Lembah Masurai	18	18	-	-	18	18
Tiang Pumpung	7	7	-	-	7	7
Pamenang	22	22	-	-	22	22
Pamenang Barat	12	12	2	2	14	14
Renah Pamenang	8	8	-	-	8	8
Pamenang Selatan	7	7	-	1	7	8
Bangko	23	23	2	2	25	25
Bangko Barat	11	11	-	-	11	11
Nalo Tantan	11	11	1	2	12	13
Batang Masumai	13	13	1	1	14	14
Sungai Manau	12	12	-	-	12	12
Renah Pembarap	16	16	-	-	16	16
Pangkalan Jambu	8	8	-	-	8	8
Tabir	22	22	1	1	23	23
Tabir Ulu	10	10	-	-	10	10
Tabir Selatan	15	15	2	2	17	17
Tabir Ilir	10	10	-	-	10	10
Tabir Timur	7	7	-	-	7	7
Tabir Lintas	7	7	1	1	8	8
Margo Tabir	7	7	1	2	8	9
Tabir Barat	19	19	-	-	19	19
Merangin	313	313	11	14	324	327

Lanjutan Tabel/Continued Table 4.1.3

Kecamatan Subdistrict	Guru ¹ /Teachers ¹					
	Negeri/Public		Swasta/Private		Jumlah/Total	
	2020/2021	2021/2022	2020/2021	2021/2022	2020/2021	2021/2022
(1)	(8)	(9)	(10)	(11)	(12)	(13)
Jangkat	142	177	-	-	142	177
Jangkat Timur	138	170	-	-	138	170
Muara Siau	147	157	-	-	147	157
Lembah Masurai	193	196	-	-	193	196
Tiang Pumpung	56	59	-	-	56	59
Pamenang	275	262	-	-	275	262
Pamenang Barat	126	126	18	25	144	151
Renah Pamenang	94	88	-	-	94	88
Pamenang Selatan	94	87	-	6	94	93
Bangko	413	413	8	33	421	446
Bangko Barat	127	121	-	-	127	121
Nalo Tantan	126	120	11	17	137	137
Batang Masumai	149	138	27	42	176	180
Sungai Manau	131	128	-	-	131	128
Renah Pembarap	153	164	-	-	153	164
Pangkalan Jambu	69	82	-	-	69	82
Tabir	250	252	-	4	250	256
Tabir Ulu	88	87	-	-	88	87
Tabir Selatan	194	200	23	20	217	220
Tabir Ilir	78	77	-	-	78	77
Tabir Timur	67	64	-	-	67	64
Tabir Lintas	60	60	7	5	67	65
Margo Tabir	84	85	-	7	84	92
Tabir Barat	174	175	-	-	174	175
Merangin	3 428	3 488	94	159	3 522	3 647

Lanjutan Tabel/Continued Table 4.1.3

Kecamatan Subdistrict	Murid/Pupils					
	Negeri/Public		Swasta/Private		Jumlah/Total	
	2020/2021	2021/2022	2020/2021	2021/2022	2020/2021	2021/2022
(1)	(14)	(15)	(16)	(17)	(18)	(19)
Jangkat	1 184	1 166	-	-	1 184	1 166
Jangkat Timur	1 347	1 323	-	-	1 347	1 323
Muara Siau	1 073	1 154	-	-	1 073	1 154
Lembah Masurai	2 300	2 204	-	-	2 300	2 204
Tiang Pumpung	485	470	-	-	485	470
Pamenang	3 798	3 716	-	-	3 798	3 716
Pamenang Barat	1 729	1 694	338	317	2 067	2 011
Renah Pamenang	1 367	1 281	-	-	1 367	1 281
Pamenang Selatan	1 315	1 341	-	66	1 315	1 407
Bangko	5 479	5 294	451	421	5 930	5 715
Bangko Barat	1 232	1 186	-	-	1 232	1 186
Nalo Tantan	1 402	1 401	67	102	1 469	1 503
Batang Masumai	1 011	1 038	576	540	1 587	1 578
Sungai Manau	1 311	1 355	-	-	1 311	1 355
Renah Pembarap	1 466	1 523	-	-	1 466	1 523
Pangkalan Jambu	763	798	-	-	763	798
Tabir	4 116	4 126	33	37	4 149	4 163
Tabir Ulu	883	898	-	-	883	898
Tabir Selatan	3 518	3 384	187	199	3 705	3 583
Tabir Ilir	1 107	1 098	-	-	1 107	1 098
Tabir Timur	955	942	-	-	955	942
Tabir Lintas	913	910	65	77	978	987
Margo Tabir	1 402	1 358	41	145	1 443	1 503
Tabir Barat	1 167	1 114	-	-	1 167	1 114
Merangin	41 323	40 774	1 758	1 904	43 081	42 678

Catatan/Note: ¹ Jumlah guru termasuk kepala sekolah dan guru/The total of teachers including headmaster and teacher

Sumber/Source: Kementerian Pendidikan dan Kebudayaan, Data Semester Ganjil/Ministry of Educations and Culture, Odd Semester Data

Tabel
Table 4.1.4

Jumlah Sekolah, Guru, dan Murid Madrasah Ibtidaiyah (MI) di Bawah Kementerian Agama Menurut Kecamatan Menurut Kecamatan di Kabupaten Merangin, 2019/2020 dan 2020/2021

Number of Schools, Teachers, and Pupils in Madrasah Ibtidaiyah (MI) Under The Ministry of Religious Affairs by Subdistrict in Merangin Regency, 2019/2020 and 2020/2021

Kecamatan Subdistrict	Sekolah/Schools					
	Negeri/Public		Swasta/Private		Jumlah/Total	
	2019/2020	2020/2021	2019/2020	2020/2021	2019/2020	2020/2021
(1)	(2)	(3)	(4)	(5)	(6)	(7)
Jangkat	...	1	...	1	...	2
Jangkat Timur	...	-	...	-	...	-
Muara Siau	...	-	...	-	...	-
Lembah Masurai	...	-	...	-	...	-
Tiang Pumpung	...	-	...	-	...	-
Pamenang	...	1	...	4	...	5
Pamenang Barat	...	-	...	-	...	-
Renah Pamenang	...	1	...	1	...	2
Pamenang Selatan	...	-	...	-	...	-
Bangko	...	1	...	1	...	2
Bangko Barat	...	-	...	1	...	1
Nalo Tantan	...	-	...	-	...	-
Batang Masumai	...	-	...	1	...	1
Sungai Manau	...	1	...	-	...	1
Renah Pembarap	...	-	...	4	...	4
Pangkalan Jambu	...	-	...	-	...	-
Tabir	...	-	...	1	...	1
Tabir Ulu	...	-	...	2	...	2
Tabir Selatan	...	-	...	3	...	3
Tabir Ilir	...	-	...	-	...	-
Tabir Timur	...	-	...	-	...	-
Tabir Lintas	...	-	...	1	...	1
Margo Tabir	...	-	...	-	...	-
Tabir Barat	...	-	...	-	...	-
Merangin	...	5	...	20	...	25

Lanjutan Tabel/Continued Table 4.1.4

Kecamatan Subdistrict	Guru ¹ /Teachers ¹					
	Negeri/Public		Swasta/Private		Jumlah/Total	
	2019/2020	2020/2021	2019/2020	2020/2021	2019/2020	2020/2021
(1)	(8)	(9)	(10)	(11)	(12)	(13)
Jangkat	...	15	...	12	...	27
Jangkat Timur	...	-	...	-	...	-
Muara Siau	...	-	...	-	...	-
Lembah Masurai	...	-	...	-	...	-
Tiang Pumpung	...	-	...	-	...	-
Pamenang	...	15	...	40	...	55
Pamenang Barat	...	-	...	-	...	-
Renah Pamenang	...	15	...	7	...	22
Pamenang Selatan	...	-	...	-	...	-
Bangko	...	35	...	13	...	48
Bangko Barat	...	-	...	11	...	11
Nalo Tantan	...	-	...	-	...	-
Batang Masumai	...	-	...	13	...	13
Sungai Manau	...	11	...	-	...	11
Renah Pembarap	...	-	...	37	...	37
Pangkalan Jambu	...	-	...	-	...	-
Tabir	...	-	...	8	...	8
Tabir Ulu	...	-	...	15	...	15
Tabir Selatan	...	-	...	18	...	18
Tabir Ilir	...	-	...	-	...	-
Tabir Timur	...	-	...	-	...	-
Tabir Lintas	...	-	...	7	...	7
Margo Tabir	...	-	...	-	...	-
Tabir Barat	...	-	...	-	...	-
Merangin	...	91	...	181	...	272

Lanjutan Tabel/*Continued Table* 4.1.4

Kecamatan Subdistrict	Murid/Pupils					
	Negeri/Public		Swasta/Private		Jumlah/Total	
	2019/2020	2020/2021	2019/2020	2020/2021	2019/2020	2020/2021
(1)	(14)	(15)	(16)	(17)	(18)	(19)
Jangkat	...	122	...	128	...	250
Jangkat Timur	...	-	...	-	...	-
Muara Siau	...	-	...	-	...	-
Lembah Masurai	...	-	...	-	...	-
Tiang Pumpung	...	-	...	-	...	-
Pamenang	...	184	...	292	...	476
Pamenang Barat	...	-	...	-	...	-
Renah Pamenang	...	130	...	127	...	257
Pamenang Selatan	...	-	...	-	...	-
Bangko	...	626	...	36	...	662
Bangko Barat	...	-	...	62	...	62
Nalo Tantan	...	-	...	-	...	-
Batang Masumai	...	-	...	75	...	75
Sungai Manau	...	146	...	-	...	146
Renah Pembarap	...	-	...	106	...	106
Pangkalan Jambu	...	-	...	-	...	-
Tabir	...	-	...	60	...	60
Tabir Ulu	...	-	...	172	...	172
Tabir Selatan	...	-	...	149	...	149
Tabir Ilir	...	-	...	-	...	-
Tabir Timur	...	-	...	-	...	-
Tabir Lintas	...	-	...	54	...	54
Margo Tabir	...	-	...	-	...	-
Tabir Barat	...	-	...	-	...	-
Merangin	...	1 208	...	1 261	...	2 469

Catatan/Note: ...

Sumber/Source: Kementerian Agama, Data Semester Ganjil/Ministry of Religious Affairs, Odd Semester Data

Tabel
Table 4.1.5

Jumlah Sekolah, Guru, dan Murid Sekolah Menengah Pertama (SMP) di Bawah Kementerian Pendidikan dan Kebudayaan Menurut Kecamatan di Kabupaten Merangin, 2020/2021 dan 2021/2022
Number of Schools, Teachers, and Pupils in Lower Secondary Schools Under The Ministry of Education and Culture by Subdistrict in Merangin Regency, 2020/2021 and 2021/2022

Kecamatan Subdistrict	Sekolah/Schools					
	Negeri/Public		Swasta/Private		Jumlah/Total	
	2020/2021	2021/2022	2020/2021	2021/2022	2020/2021	2021/2022
(1)	(2)	(3)	(4)	(5)	(6)	(7)
Jangkat	6	6	-	-	6	6
Jangkat Timur	7	7	-	-	7	7
Muara Siau	3	3	-	1	3	4
Lembah Masurai	5	5	-	-	5	5
Tiang Pumpung	3	3	-	-	3	3
Pamenang	5	5	1	1	6	6
Pamenang Barat	3	3	-	-	3	3
Renah Pamenang	3	3	-	-	3	3
Pamenang Selatan	4	4	1	1	5	5
Bangko	5	5	4	5	9	10
Bangko Barat	2	2	-	-	2	2
Nalo Tantan	3	3	-	-	3	3
Batang Masumai	2	2	1	1	3	3
Sungai Manau	2	2	-	-	2	2
Renah Pembarap	4	4	-	-	4	4
Pangkalan Jambu	1	1	-	-	1	1
Tabir	4	4	-	-	4	4
Tabir Ulu	2	2	-	-	2	2
Tabir Selatan	5	5	-	-	5	5
Tabir Ilir	2	2	-	-	2	2
Tabir Timur	2	2	-	-	2	2
Tabir Lintas	1	1	1	1	2	2
Margo Tabir	1	1	1	1	2	2
Tabir Barat	5	5	-	-	5	5
Merangin	80	80	9	11	89	91

Lanjutan Tabel/*Continued Table* 4.1.5

Kecamatan Subdistrict	Guru ¹ /Teachers ¹					
	Negeri/Public		Swasta/Private		Jumlah/Total	
	2020/2021	2021/2022	2020/2021	2021/2022	2020/2021	2021/2022
(1)	(8)	(9)	(10)	(11)	(12)	(13)
Jangkat	78	68	-	-	78	68
Jangkat Timur	48	45	-	-	48	45
Muara Siau	35	37	-	6	35	43
Lembah Masurai	66	66	-	-	66	66
Tiang Pumpung	37	38	-	-	37	38
Pamenang	91	84	8	7	99	91
Pamenang Barat	42	43	-	-	42	43
Renah Pamenang	34	37	-	-	34	37
Pamenang Selatan	48	50	5	5	53	55
Bangko	173	168	44	49	217	217
Bangko Barat	21	23	-	-	21	23
Nalo Tantan	54	58	-	-	54	58
Batang Masumai	27	28	16	15	43	43
Sungai Manau	27	26	-	-	27	26
Renah Pembarap	39	38	-	-	39	38
Pangkalan Jambu	15	12	-	-	15	12
Tabir	73	73	-	-	73	73
Tabir Ulu	26	25	-	-	26	25
Tabir Selatan	95	85	-	-	95	85
Tabir Ilir	27	22	-	-	27	22
Tabir Timur	22	24	-	-	22	24
Tabir Lintas	9	9	10	9	19	18
Margo Tabir	37	37	4	5	41	42
Tabir Barat	48	58	-	-	48	58
Merangin	1 172	1 154	87	96	1 259	1 250

Lanjutan Tabel/Continued Table 4.1.5

Kecamatan Subdistrict	Murid/Pupils					
	Negeri/Public		Swasta/Private		Jumlah/Total	
	2020/2021	2021/2022	2020/2021	2021/2022	2020/2021	2021/2022
(1)	(14)	(15)	(16)	(17)	(18)	(19)
Jangkat	340	354	-	-	340	354
Jangkat Timur	185	191	-	-	185	191
Muara Siau	144	99	-	89	144	188
Lembah Masurai	516	463	-	-	516	463
Tiang Pumpung	102	101	-	-	102	101
Pamenang	879	750	59	72	938	822
Pamenang Barat	334	288	-	-	334	288
Renah Pamenang	368	373	-	-	368	373
Pamenang Selatan	393	365	158	173	551	538
Bangko	2 401	2 266	320	368	2 721	2 634
Bangko Barat	138	141	-	-	138	141
Nalo Tantan	503	460	-	-	503	460
Batang Masumai	111	87	184	161	295	248
Sungai Manau	205	201	-	-	205	201
Renah Pembarap	281	232	-	-	281	232
Pangkalan Jambu	42	28	-	-	42	28
Tabir	772	575	-	-	772	575
Tabir Ulu	232	181	-	-	232	181
Tabir Selatan	966	924	-	-	966	924
Tabir Ilir	240	234	-	-	240	234
Tabir Timur	210	181	-	-	210	181
Tabir Lintas	47	60	154	132	201	192
Margo Tabir	535	472	105	115	640	587
Tabir Barat	184	177	-	-	184	177
Merangin	10 128	9 203	980	1 110	11 108	10 313

Catatan/Note: ¹ Jumlah guru termasuk kepala sekolah dan guru/The total of teachers including headmaster and teacher

Sumber/Source: Kementerian Pendidikan dan Kebudayaan, Data Semester Ganjil/Ministry of Educations and Culture, Odd Semester Data

Tabel
Table 4.1.6**Jumlah Sekolah, Guru, dan Murid Madrasah Tsanawiyah (MTs) di Bawah Kementerian Agama Menurut Kecamatan di Kabupaten Merangin, 2019/2020 dan 2020/2021**
Number of Schools, Teachers, and Pupils in Madrasah Tsanawiyah (MTs) Under The Ministry of Religious Affairs by Subdistrict in Merangin Regency, 2019/2020 dan 2020/2021

Kecamatan Subdistrict	Sekolah/Schools					
	Negeri/Public		Swasta/Private		Jumlah/Total	
	2019/2020	2020/2021	2019/2020	2020/2021	2019/2020	2020/2021
(1)	(2)	(3)	(4)	(5)	(6)	(7)
Jangkat	...	-	...	2	...	2
Jangkat Timur	...	-	...	1	...	1
Muara Siau	...	-	...	3	...	3
Lembah Masurai	...	-	...	-	...	-
Tiang Pumpung	...	-	...	1	...	1
Pamenang	...	1	...	3	...	4
Pamenang Barat	...	1	...	1	...	2
Renah Pamenang	...	-	...	1	...	1
Pamenang Selatan	...	-	...	2	...	2
Bangko	...	1	...	1	...	2
Bangko Barat	...	-	...	-	...	-
Nalo Tantan	...	-	...	2	...	2
Batang Masumai	...	-	...	2	...	2
Sungai Manau	...	1	...	1	...	2
Renah Pembarap	...	-	...	5	...	5
Pangkalan Jambu	...	1	...	-	...	1
Tabir	...	1	...	1	...	2
Tabir Ulu	...	-	...	2	...	2
Tabir Selatan	...	-	...	2	...	2
Tabir Ilir	...	-	...	-	...	-
Tabir Timur	...	-	...	-	...	-
Tabir Lintas	...	-	...	2	...	2
Margo Tabir	...	1	...	1	...	2
Tabir Barat	...	-	...	1	...	1
Merangin	...	7	...	34	...	41

Lanjutan Tabel/*Continued Table* 4.1.6

Kecamatan Subdistrict	Guru ¹ /Teachers ¹					
	Negeri/Public		Swasta/Private		Jumlah/Total	
	2019/2020	2020/2021	2019/2020	2020/2021	2019/2020	2020/2021
(1)	(8)	(9)	(10)	(11)	(12)	(13)
Jangkat	...	-	...	17	...	17
Jangkat Timur	...	-	...	7	...	7
Muara Siau	...	-	...	22	...	22
Lembah Masurai	...	-	...	-	...	-
Tiang Pumpung	...	-	...	14	...	14
Pamenang	...	28	...	40	...	68
Pamenang Barat	...	34	...	9	...	43
Renah Pamenang	...	-	...	12	...	12
Pamenang Selatan	...	-	...	28	...	28
Bangko	...	44	...	2	...	46
Bangko Barat	...	-	...	-	...	-
Nalo Tantan	...	-	...	38	...	38
Batang Masumai	...	-	...	27	...	27
Sungai Manau	...	12	...	12	...	24
Renah Pembarap	...	-	...	70	...	70
Pangkalan Jambu	...	23	...	-	...	23
Tabir	...	24	...	8	...	32
Tabir Ulu	...	-	...	23	...	23
Tabir Selatan	...	-	...	26	...	26
Tabir Ilir	...	-	...	-	...	-
Tabir Timur	...	-	...	-	...	-
Tabir Lintas	...	-	...	16	...	16
Margo Tabir	...	22	...	11	...	33
Tabir Barat	...	-	...	9	...	9
Merangin	...	187	...	391	...	578

Lanjutan Tabel/Continued Table 4.1.6

Kecamatan Subdistrict	Murid/Pupils					
	Negeri/Public		Swasta/Private		Jumlah/Total	
	2019/2020	2020/2021	2019/2020	2020/2021	2019/2020	2020/2021
(1)	(14)	(15)	(16)	(17)	(18)	(19)
Jangkat	...	-	...	325	...	325
Jangkat Timur	...	-	...	141	...	141
Muara Siau	...	-	...	629	...	629
Lembah Masurai	...	-	...	-	...	-
Tiang Pumpung	...	-	...	102	...	102
Pamenang	...	318	...	301	...	619
Pamenang Barat	...	263	...	70	...	333
Renah Pamenang	...	-	...	107	...	107
Pamenang Selatan	...	-	...	254	...	254
Bangko	...	507	...	826	...	1 333
Bangko Barat	...	-	...	-	...	-
Nalo Tantan	...	-	...	464	...	464
Batang Masumai	...	-	...	173	...	173
Sungai Manau	...	108	...	115	...	223
Renah Pembarap	...	-	...	942	...	942
Pangkalan Jambu	...	165	...	-	...	165
Tabir	...	284	...	65	...	349
Tabir Ulu	...	-	...	268	...	268
Tabir Selatan	...	-	...	292	...	292
Tabir Ilir	...	-	...	-	...	-
Tabir Timur	...	-	...	-	...	-
Tabir Lintas	...	-	...	265	...	265
Margo Tabir	...	162	...	66	...	228
Tabir Barat	...	-	...	66	...	66
Merangin	...	1 807	...	5 471	...	7 278

Catatan/Note: ...

Sumber/Sources: Kementerian Agama, Data Semester Ganjil/Ministry of Religious Affairs, Odd Semester Data

Tabel
Table 4.1.7

Jumlah Sekolah, Guru, dan Murid Sekolah Menengah Atas (SMA) di Bawah Kementerian Pendidikan dan Kebudayaan Menurut Kecamatan di Kabupaten Merangin, 2020/2021 dan 2021/2022
Number of Schools, Teachers, and Pupils in Upper Secondary Schools Under The Ministry of Education and Culture by Subdistrict in Merangin Regency, 2020/2021 and 2021/2022

Kecamatan Subdistrict	Sekolah/Schools					
	Negeri/Public		Swasta/Private		Jumlah/Total	
	2020/2021	2021/2022	2020/2021	2021/2022	2020/2021	2021/2022
(1)	(2)	(3)	(4)	(5)	(6)	(7)
Jangkat	1	1	-	-	1	1
Jangkat Timur	1	1	-	-	1	1
Muara Siau	1	1	-	-	1	1
Lembah Masurai	1	1	-	-	1	1
Tiang Pumpung	1	1	-	-	1	1
Pamenang	1	1	-	-	1	1
Pamenang Barat	1	1	-	-	1	1
Renah Pamenang	1	1	-	-	1	1
Pamenang Selatan	-	-	-	-	-	-
Bangko	3	3	1	1	4	4
Bangko Barat	-	-	-	-	-	-
Nalo Tantan	1	1	-	-	1	1
Batang Masumai	1	1	-	-	1	1
Sungai Manau	1	1	-	-	1	1
Renah Pembarap	1	1	-	-	1	1
Pangkalan Jambu	-	-	-	-	-	-
Tabir	1	1	-	-	1	1
Tabir Ulu	1	1	-	-	1	1
Tabir Selatan	2	2	-	-	2	2
Tabir Ilir	-	-	-	-	-	-
Tabir Timur	-	-	-	-	-	-
Tabir Lintas	-	-	1	1	1	1
Margo Tabir	1	1	-	-	1	1
Tabir Barat	-	-	1	1	1	1
Merangin	20	20	3	3	23	23

Lanjutan Tabel/Continued Table 4.1.7

Kecamatan Subdistrict	Guru ¹ /Teachers ¹					
	Negeri/Public		Swasta/Private		Jumlah/Total	
	2020/2021	2021/2022	2020/2021	2021/2022	2020/2021	2021/2022
(1)	(8)	(9)	(10)	(11)	(12)	(13)
Jangkat	22	19	-	-	22	19
Jangkat Timur	17	16	-	-	17	16
Muara Siau	17	15	-	-	17	15
Lembah Masurai	17	16	-	-	17	16
Tiang Pumpung	12	11	-	-	12	11
Pamenang	34	32	-	-	34	32
Pamenang Barat	45	46	-	-	45	46
Renah Pamenang	33	29	-	-	33	29
Pamenang Selatan	-	-	-	-	-	-
Bangko	94	89	6	10	100	99
Bangko Barat	-	-	-	-	-	-
Nalo Tantan	53	56	-	-	53	56
Batang Masumai	24	22	-	-	24	22
Sungai Manau	18	18	-	-	18	18
Renah Pembarap	18	17	-	-	18	17
Pangkalan Jambu	-	-	-	-	-	-
Tabir	43	40	-	-	43	40
Tabir Ulu	17	16	-	-	17	16
Tabir Selatan	56	53	-	-	56	53
Tabir Ilir	-	-	-	-	-	-
Tabir Timur	-	-	-	-	-	-
Tabir Lintas	-	-	6	6	6	6
Margo Tabir	31	30	-	-	31	30
Tabir Barat	-	-	7	2	7	2
Merangin	551	525	19	18	570	543

Lanjutan Tabel/*Continued Table 4.1.7*

Kecamatan Subdistrict	Murid/Pupils					
	Negeri/Public		Swasta/Private		Jumlah/Total	
	2020/2021	2021/2022	2020/2021	2021/2022	2020/2021	2021/2022
(1)	(14)	(15)	(16)	(17)	(18)	(19)
Jangkat	190	172	-	-	190	172
Jangkat Timur	162	145	-	-	162	145
Muara Siau	174	166	-	-	174	166
Lembah Masurai	147	292	-	-	147	292
Tiang Pumpung	86	77	-	-	86	77
Pamenang	569	524	-	-	569	524
Pamenang Barat	1 192	1 081	-	-	1 192	1 081
Renah Pamenang	545	535	-	-	545	535
Pamenang Selatan	-	-	-	-	-	-
Bangko	1 036	1 072	77	65	1 113	1 137
Bangko Barat	-	-	-	-	-	-
Nalo Tantan	915	901	-	-	915	901
Batang Masumai	136	105	-	-	136	105
Sungai Manau	268	235	-	-	268	235
Renah Pembarap	93	97	-	-	93	97
Pangkalan Jambu	-	-	-	-	-	-
Tabir	398	384	-	-	398	384
Tabir Ulu	187	182	-	-	187	182
Tabir Selatan	641	627	-	-	641	627
Tabir Iilir	-	-	-	-	-	-
Tabir Timur	-	-	-	-	-	-
Tabir Lintas	-	-	81	82	81	82
Margo Tabir	331	354	-	-	331	354
Tabir Barat	-	-	36	38	36	38
Merangin	7 070	6 949	194	185	7 264	7 134

Catatan/Note: ¹ Jumlah guru termasuk kepala sekolah dan guru/*The total of teachers including headmaster and teacher*

Sumber/Source: Kementerian Pendidikan dan Kebudayaan, Data Semester Ganjil/*Ministry of Educations and Culture, Odd Semester Data*

Tabel
Table 4.1.8

Jumlah Sekolah, Guru, dan Murid Sekolah Menengah Kejuruan (SMK) di Bawah Kementerian Pendidikan dan Kebudayaan Menurut Kecamatan di Kabupaten Merangin, 2020/2021 dan 2021/2022

Number of Schools, Teachers, and Pupils in Vocational High Schools Under The Ministry of Education and Culture by Subdistrict in Merangin Regency, 2020/2021 and 2021/2022

Kecamatan Subdistrict	Sekolah/Schools					
	Negeri/Public		Swasta/Private		Jumlah/Total	
	2020/2021	2021/2022	2020/2021	2021/2022	2020/2021	2021/2022
(1)	(2)	(3)	(4)	(5)	(6)	(7)
Jangkat	1	1	-	-	1	1
Jangkat Timur	-	-	-	-	-	-
Muara Siau	-	-	-	-	-	-
Lembah Masurai	1	1	-	-	1	1
Tiang Pumpung	-	-	-	-	-	-
Pamenang	1	1	1	1	2	2
Pamenang Barat	-	-	1	1	1	1
Renah Pamenang	1	1	-	-	1	1
Pamenang Selatan	1	1	1	1	2	2
Bangko	1	1	-	-	1	1
Bangko Barat	-	-	-	-	-	-
Nalo Tantan	1	1	1	1	2	2
Batang Masumai	1	1	-	-	1	1
Sungai Manau	-	-	-	-	-	-
Renah Pembarap	-	-	-	-	-	-
Pangkalan Jambu	1	1	-	-	1	1
Tabir	-	-	-	-	-	-
Tabir Ulu	-	-	-	-	-	-
Tabir Selatan	2	2	-	-	2	2
Tabir Ilir	1	1	-	-	1	1
Tabir Timur	1	1	-	-	1	1
Tabir Lintas	1	1	-	-	1	1
Margo Tabir	-	-	1	1	1	1
Tabir Barat	1	1	-	-	1	1
Merangin	15	15	5	5	20	20

Lanjutan Tabel/*Continued Table* 4.1.8

Kecamatan Subdistrict	Guru ¹ /Teachers ¹					
	Negeri/Public		Swasta/Private		Jumlah/Total	
	2020/2021	2021/2022	2020/2021	2021/2022	2020/2021	2021/2022
(1)	(8)	(9)	(10)	(11)	(12)	(13)
Jangkat	16	17	-	-	16	17
Jangkat Timur	-	-	-	-	-	-
Muara Siau	-	-	-	-	-	-
Lembah Masurai	14	15	-	-	14	15
Tiang Pumpung	-	-	-	-	-	-
Pamenang	34	41	6	7	40	48
Pamenang Barat	-	-	8	14	8	14
Renah Pamenang	35	37	-	-	35	37
Pamenang Selatan	28	22	17	14	45	36
Bangko	99	95	-	-	99	95
Bangko Barat	-	-	-	-	-	-
Nalo Tantan	73	76	11	11	84	87
Batang Masumai	16	14	-	-	16	14
Sungai Manau	-	-	-	-	-	-
Renah Pembarap	-	-	-	-	-	-
Pangkalan Jambu	21	21	-	-	21	21
Tabir	-	-	-	-	-	-
Tabir Ulu	-	-	-	-	-	-
Tabir Selatan	49	56	-	-	49	56
Tabir Ilir	10	10	-	-	10	10
Tabir Timur	25	24	-	-	25	24
Tabir Lintas	22	23	-	-	22	23
Margo Tabir	-	-	6	11	6	11
Tabir Barat	14	14	-	-	14	14
Merangin	456	465	48	57	504	522

Lanjutan Tabel/*Continued Table* 4.1.8

Kecamatan Subdistrict	Murid/Pupils					
	Negeri/Public		Swasta/Private		Jumlah/Total	
	2020/2021	2021/2022	2020/2021	2021/2022	2020/2021	2021/2022
(1)	(14)	(15)	(16)	(17)	(18)	(19)
Jangkat	48	32	-	-	48	32
Jangkat Timur	-	-	-	-	-	-
Muara Siau	-	-	-	-	-	-
Lembah Masurai	110	121	-	-	110	121
Tiang Pumpung	-	-	-	-	-	-
Pamenang	553	567	140	137	693	704
Pamenang Barat	-	-	139	136	139	136
Renah Pamenang	481	411	-	-	481	411
Pamenang Selatan	150	141	88	121	238	262
Bangko	1 337	1 250	-	-	1 337	1 250
Bangko Barat	-	-	-	-	-	-
Nalo Tantan	796	730	65	31	861	761
Batang Masumai	105	83	-	-	105	83
Sungai Manau	-	-	-	-	-	-
Renah Pembarap	-	-	-	-	-	-
Pangkalan Jambu	266	243	-	-	266	243
Tabir	-	-	-	-	-	-
Tabir Ulu	-	-	-	-	-	-
Tabir Selatan	627	598	-	-	627	598
Tabir Ilir	76	60	-	-	76	60
Tabir Timur	195	200	-	-	195	200
Tabir Lintas	251	228	-	-	251	228
Margo Tabir	-	-	40	68	40	68
Tabir Barat	80	85	-	-	80	85
Merangin	5 075	4 749	472	493	5 547	5 242

Catatan/Note: ¹ 1 Guru yang mengajar di 2 sekolah atau lebih dihitung di masing-masing sekolah. Jumlah guru termasuk kepala sekolah dan guru/*The teacher who taught in two schools or more counted in every school. The total of teachers including headmaster and teacher*

Sumber/Source: Kementerian Pendidikan dan Kebudayaan, Data Semester Ganjil/*Ministry of Educations and Culture, Odd Semester Data*

Tabel
Table 4.1.9

Jumlah Sekolah, Guru, dan Murid Madrasah Aliyah (MA) di Bawah Kementerian Agama Menurut Kecamatan di Kabupaten Merangin, 2019/2020 dan 2020/2021
Number of Schools, Teachers, and Pupils in Madrasah Aliyah (MA) Under the Ministry of Religious Affairs by Subdistrict in Merangin Regency, 2019/2020 and 2020/2021

Kecamatan Subdistrict	Sekolah/Schools					
	Negeri/Public		Swasta/Private		Jumlah/Total	
	2019/2020	2020/2021	2019/2020	2020/2021	2019/2020	2020/2021
(1)	(2)	(3)	(4)	(5)	(6)	(7)
Jangkat	...	-	...	2	...	2
Jangkat Timur	...	-	...	-	...	-
Muara Siau	...	-	...	2	...	2
Lembah Masurai	...	-	...	-	...	-
Tiang Pumpung	...	-	...	-	...	-
Pamenang	...	-	...	2	...	2
Pamenang Barat	...	-	...	1	...	1
Renah Pamenang	...	1	...	-	...	1
Pamenang Selatan	...	-	...	-	...	-
Bangko	...	-	...	2	...	2
Bangko Barat	...	-	...	-	...	-
Nalo Tantan	...	-	...	2	...	2
Batang Masumai	...	-	...	1	...	1
Sungai Manau	...	1	...	2	...	3
Renah Pembarap	...	-	...	2	...	2
Pangkalan Jambu	...	-	...	-	...	-
Tabir	...	1	...	1	...	2
Tabir Ulu	...	-	...	1	...	1
Tabir Selatan	...	-	...	1	...	1
Tabir Ilir	...	-	...	-	...	-
Tabir Timur	...	-	...	-	...	-
Tabir Lintas	...	-	...	1	...	1
Margo Tabir	...	-	...	1	...	1
Tabir Barat	...	-	...	1	...	1
Merangin	...	3	...	22	...	25

Lanjutan Tabel/Continued Table 4.1.9

Kecamatan Subdistrict	Guru ¹ /Teachers ¹					
	Negeri/Public		Swasta/Private		Jumlah/Total	
	2019/2020	2020/2021	2019/2020	2020/2021	2019/2020	2020/2021
(1)	(8)	(9)	(10)	(11)	(12)	(13)
Jangkat	...	-	...	19	...	19
Jangkat Timur	...	-	...	-	...	-
Muara Siau	...	-	...	23	...	23
Lembah Masurai	...	-	...	-	...	-
Tiang Pumpung	...	-	...	-	...	-
Pamenang	...	-	...	20	...	20
Pamenang Barat	...	-	...	13	...	13
Renah Pamenang	...	16	...	-	...	16
Pamenang Selatan	...	-	...	-	...	-
Bangko	...	-	...	29	...	29
Bangko Barat	...	-	...	-	...	-
Nalo Tantan	...	-	...	25	...	25
Batang Masumai	...	-	...	12	...	12
Sungai Manau	...	35	...	33	...	68
Renah Pembarap	...	-	...	23	...	23
Pangkalan Jambu	...	-	...	-	...	-
Tabir	...	28	...	16	...	44
Tabir Ulu	...	-	...	19	...	19
Tabir Selatan	...	-	...	8	...	8
Tabir Ilir	...	-	...	-	...	-
Tabir Timur	...	-	...	-	...	-
Tabir Lintas	...	-	...	8	...	8
Margo Tabir	...	-	...	8	...	8
Tabir Barat	...	-	...	4	...	4
Merangin	...	79	...	260	...	339

Lanjutan Tabel/Continued Table 4.1.9

Kecamatan Subdistrict	Murid/Pupils					
	Negeri/Public		Swasta/Private		Jumlah/Total	
	2019/2020	2020/2021	2019/2020	2020/2021	2019/2020	2020/2021
(1)	(14)	(15)	(16)	(17)	(18)	(19)
Jangkat	...	-	...	89	...	89
Jangkat Timur	...	-	...	-	...	-
Muara Siau	...	-	...	470	...	470
Lembah Masurai	...	-	...	-	...	-
Tiang Pumpung	...	-	...	-	...	-
Pamenang	...	-	...	188	...	188
Pamenang Barat	...	-	...	81	...	81
Renah Pamenang	...	75	...	-	...	75
Pamenang Selatan	...	-	...	-	...	-
Bangko	...	-	...	369	...	369
Bangko Barat	...	-	...	-	...	-
Nalo Tantan	...	-	...	283	...	283
Batang Masumai	...	-	...	84	...	84
Sungai Manau	...	522	...	252	...	774
Renah Pembarap	...	-	...	470	...	470
Pangkalan Jambu	...	-	...	-	...	-
Tabir	...	255	...	75	...	330
Tabir Ulu	...	-	...	121	...	121
Tabir Selatan	...	-	...	11	...	11
Tabir Ilir	...	-	...	-	...	-
Tabir Timur	...	-	...	-	...	-
Tabir Lintas	...	-	...	104	...	104
Margo Tabir	...	-	...	39	...	39
Tabir Barat	...	-	...	28	...	28
Merangin	...	852	...	2 664	...	3 516

Catatan/Note: ...

Sumber/Source: Kementerian Agama, Data Semester Ganjil/Ministry of Religious Affairs, Odd Semester Data

Tabel
Table 4.1.10

Jumlah Desa¹/Kelurahan yang Memiliki Fasilitas Sekolah Menurut Kecamatan dan Tingkat Pendidikan di Kabupaten Merangin, 2019– 2021
Number of Villages¹ Having Educational Facilities by Subdistrict and Educational Level in Merangin Regency, 2019– 2021

Kecamatan Subdistrict	SD Primary School		
	2019	2020	2021
(1)	(2)	(3)	(4)
Jangkat	11	11	11
Jangkat Timur	14	14	14
Muara Siau	16	16	16
Lembah Masurai	15	15	15
Tiang Pumpung	6	6	6
Pamenang	14	14	14
Pamenang Barat	8	8	8
Renah Pamenang	4	4	4
Pamenang Selatan	4	4	4
Bangko	8	8	8
Bangko Barat	6	6	6
Nalo Tantan	7	7	7
Batang Masumai	10	10	10
Sungai Manau	10	10	10
Renah Pembarap	12	12	12
Pangkalan Jambu	8	8	8
Tabir	11	11	11
Tabir Ulu	6	6	6
Tabir Selatan	8	8	8
Tabir Ilir	7	7	7
Tabir Timur	4	4	4
Tabir Lintas	5	5	5
Margo Tabir	6	6	6
Tabir Barat	14	14	14
Merangin	214	214	214

Lanjutan Tabel/*Continued Table* 4.1.10

Kecamatan Subdistrict	SMP Junior High School		
	2019	2020	2021
(1)	(5)	(6)	(7)
Jangkat	6	6	6
Jangkat Timur	7	8	8
Muara Siau	4	4	4
Lembah Masurai	4	4	4
Tiang Pumpung	3	4	4
Pamenang	6	7	7
Pamenang Barat	5	5	5
Renah Pamenang	4	4	4
Pamenang Selatan	4	4	4
Bangko	6	6	6
Bangko Barat	2	2	2
Nalo Tantan	4	4	4
Batang Masumai	3	3	3
Sungai Manau	4	4	4
Renah Pembarap	7	6	6
Pangkalan Jambu	2	2	2
Tabir	6	6	6
Tabir Ulu	4	4	4
Tabir Selatan	6	6	6
Tabir Ilir	2	2	2
Tabir Timur	2	2	2
Tabir Lintas	4	4	4
Margo Tabir	4	4	4
Tabir Barat	7	7	7
Merangin	106	108	108

Lanjutan Tabel/*Continued Table* 4.1.10

Kecamatan Subdistrict	SMA Senior High School		
	2019	2020	2021
(1)	(8)	(9)	(10)
Jangkat	2	2	2
Jangkat Timur	1	1	1
Muara Siau	2	2	2
Lembah Masurai	1	1	1
Tiang Pumpung	1	2	2
Pamenang	1	1	1
Pamenang Barat	2	2	2
Renah Pamenang	2	2	2
Pamenang Selatan	–	–	–
Bangko	5	4	4
Bangko Barat	–	–	–
Nalo Tantan	2	2	2
Batang Masumai	3	3	3
Sungai Manau	3	3	3
Renah Pembarap	3	3	3
Pangkalan Jambu	1	–	–
Tabir	3	3	3
Tabir Ulu	2	2	2
Tabir Selatan	3	2	2
Tabir Ilir	–	–	–
Tabir Timur	–	–	–
Tabir Lintas	3	3	3
Margo Tabir	1	1	1
Tabir Barat	2	2	2
Merangin	43	41	41

Lanjutan Tabel/Continued Table 4.1.10

Kecamatan Subdistrict	SMK Vocational School		
	2019	2020	2021
(1)	(11)	(12)	(13)
Jangkat	1	1	1
Jangkat Timur	–	–	–
Muara Siau	–	–	–
Lembah Masurai	1	1	1
Tiang Pumpung	–	–	–
Pamenang	1	2	2
Pamenang Barat	1	1	1
Renah Pamenang	1	1	1
Pamenang Selatan	1	1	1
Bangko	1	1	1
Bangko Barat	–	–	–
Nalo Tantan	2	2	2
Batang Masumai	1	1	1
Sungai Manau	–	–	–
Renah Pembarap	–	–	–
Pangkalan Jambu	1	1	1
Tabir	–	–	–
Tabir Ulu	–	–	–
Tabir Selatan	2	2	2
Tabir Ilir	1	1	1
Tabir Timur	1	1	1
Tabir Lintas	1	1	1
Margo Tabir	1	1	1
Tabir Barat	1	1	1
Merangin	18	19	19

Lanjutan Tabel/*Continued Table* 4.1.10

Kecamatan <i>Subdistrict</i>	Perguruan Tinggi <i>University</i>		
	2019	2020	2021
(1)	(14)	(15)	(16)
Jangkat	–	–	–
Jangkat Timur	–	–	–
Muara Siau	–	–	–
Lembah Masurai	–	–	–
Tiang Pumpung	–	–	–
Pamenang	–	–	–
Pamenang Barat	–	–	–
Renah Pamenang	–	–	–
Pamenang Selatan	–	–	–
Bangko	4	4	4
Bangko Barat	–	–	–
Nalo Tantan	–	–	–
Batang Masumai	–	–	–
Sungai Manau	–	–	–
Renah Pembarap	–	–	–
Pangkalan Jambu	–	–	–
Tabir	–	–	–
Tabir Ulu	–	–	–
Tabir Selatan	–	–	–
Tabir Ilir	–	–	–
Tabir Timur	–	–	–
Tabir Lintas	–	–	–
Margo Tabir	–	–	–
Tabir Barat	–	–	–
Merangin	4	4	4

Catatan/*Note*: ¹ Desa pada tabel ini termasuk Unit Permukiman Transmigrasi (UPT) yang masih dibina oleh kementerian terkait dan nagari di Kabupaten/Kota Sumatera Barat/*Villages in this table include Transmigration Settlement Unit which is still fostered by the relevant ministries and the nagari in the Province of Sumatera Barat*

Sumber/*Source*: BPS, Pendataan Potensi Desa (Podes)/ *BPS–Statistics Indonesia, Village Potential Data Collection*

Tabel
Table 4.1.11**Angka Partisipasi Murni (APM) dan Angka Partisipasi Kasar (APK) Menurut Jenjang Pendidikan di Kabupaten Merangin, 2020 dan 2021**
Net Enrollment Rate and Gross Enrollment Rate by Educational Level in Merangin Regency, 2020 and 2021

Jenjang Pendidikan Educational Level	APM Net Enrollment Rate		APK Gross Enrollment Rate	
	2020	2021	2020	2021
(1)	(2)	(3)	(4)	(5)
SD/MI/Sederajat Primary School	99,60	99,43	112,78	110,92
SMP/MTs/Sederajat Lower Secondary School	76,81	76,04	88,68	87,16
SMA/SMK/MA/Sederajat Upper Secondary School	49,12	49,88	65,10	70,13

Catatan/Note: ...

Sumber/Source: BPS, Survei Sosial Ekonomi Nasional (Susenas)/BPS-Statistics Indonesia, National Social Economic Survey

Tabel
Table 4.1.12**Banyaknya Tenaga Pengajar STKIP YPM Bangko Menurut Jurusan/Program Studi, 2021/2022**
Number of Teacher STKIP YPM Bangko by Education Qualification, 2021/2022

Jurusan/Program Study Educational Qualification	Tenaga Pengajar/Lecturer				Jumlah Total
	PNSD	YYS	Luar Biasa Part Time Lecturer	Asisten Assistant Lecturer	
(1)	(2)	(3)	(4)	(5)	(6)
1. PBS/Pendidikan Bahasa Indonesia	3	12	-	-	15
2. PBS/Pendidikan Bahasa Inggris	-	16	-	-	16
3. PMIPA/Pendidikan Matematika	-	13	-	-	13
4. IP/Pendidikan Luar Sekolah	2	7	-	-	9
5. PIPS/Pendidikan Ekonomi	-	6	-	-	6
6. PMIPA/Pendidikan Biologi	-	8	-	-	8
Merangin 2021/2022	5	62	-	-	67

Catatan/Note: ...

Sumber/Source: STKIP YPM Bangko/Nasional STKIP YPM Bangko

Tabel 4.1.13 **Banyaknya Mahasiswa Baru STKIP YPM Bangko Menurut Jurusan/Program Studi, 2021/2022**
Table **Number of Student STKIP YPM Bangko by Education Qualification, 2021/2022**

Jurusan/Program Study Educational Qualification	Mahasiswa/Student		
	Laki-Laki Male	Perempuan Female	Jumlah Total
(1)	(2)	(3)	(4)
1. PBS/Pendidikan Bahasa Indonesia	15	24	39
2. PBS/Pendidikan Bahasa Inggris	1	18	19
3. PMIPA/Pendidikan Matematika	5	17	22
4. IP/Pendidikan Luar Sekolah	7	16	23
5. PIPS/Pendidikan Ekonomi	26	56	82
6. PMIPA/Pendidikan Biologi	5	14	19
Merangin 2021/2022	59	145	204

Catatan/Note: ...

Sumber/Source: STKIP YPM Bangko/Nasional STKIP YPM Bangko

Tabel
Table 4.1.14**Banyaknya Lulusan Sarjana dan Diploma STKIP YPM
Bangko Menurut Jurusan/Program Studi, 2021/2022**
*Number of Bachelor and Diploma Graduates of STKIP YPM
Bangko by Education Qualification, 2021/2022*

Jurusan/Program Study Educational Qualification	Lulusan/Graduate		
	Laki-Laki Male	Perempuan Female	Jumlah Total
(1)	(2)	(3)	(4)
1. PBS/Pendidikan Bahasa Indonesia (S1)	4	11	15
2. PBS/Pendidikan Bahasa Inggris (S1)	-	22	22
3. PMIPA/Pendidikan Matematika (S1)	8	12	20
4. IP/Pendidikan Luar Sekolah (S1)	14	28	42
5. PIPS/Pendidikan Ekonomi (S1)	22	26	48
6. PMIPA/Pendidikan Biologi (S1)	1	16	17
Merangin 2021/2022	49	115	164

Catatan/Note: ...

Sumber/Source: STKIP YPM Bangko/Nasional STKIP YPM Bangko

Tabel 4.1.15 Banyaknya Dosen Sekolah Tinggi Agama Islam Bangko Menurut Jurusan/Program Studi, 2021/2022
Table 4.1.15 Number of Teacher in STAI Bangko by Education Qualification, 2021/2022

Jurusan/Program Study Educational Qualification	Tenaga Pengajar/Teacher			
	Tetap Regular	Tidak Tetap Non Regular	Jumlah Total	Lokal Class
(1)	(2)	(3)	(4)	(5)
1. Tarbiyah/PAI
2. Tarbiyah/MPI
3. Ekonomi Syari'ah
4. Manajemen Keuangan Syari'ah
5. Ahwal Al-Syakshiyah
6. Hukum Tatanegara Islam
MERANGIN 2021/2022

Catatan/Note: Data Belum Tersedia

Sumber/Source: STAI Bangko/STAI Bangko

Tabel
Table 4.1.16**Banyaknya Mahasiswa STAI Bangko Menurut Jurusan/
Program Studi, 2021/2022**
**Number of Student STAI Bangko by Education Qualification,
2021/2022**

Jurusan/Program Study Educational Qualification	Mahasiswa/Student		
	Laki-Laki Male	Perempuan Female	Jumlah Total
(1)	(2)	(3)	(4)
1. Tarbiyah/PAI
2. Tarbiyah/MPI
3. Ekonomi Syari'ah
4. Manajemen Keuangan Syari'ah
5. Ahwal Al-Syakshiyah
6. Hukum Tatanegara Islam
Merangin 2021/2022
2020/2021	726	957	1 683
2019/2020	632	758	1 513
2018/2019	579	697	1 328
2017/2018	358	656	1 014

Catatan/Note: Data Belum Tersedia

Sumber/Source: STAI Bangko/STAI Bangko

Tabel 4.1.17 Banyaknya Mahasiswa dan Lulusan STIKES Merangin Menurut Program Studi, 2021/2022
Number of Students and Graduated of Health Science College by Study Program, 2021/2022

Angkatan	DIII Kebidanan		S1 Kesehatan Masyarakat*	
	Mahasiswa yang Diterima	Mahasiswa yang Diwisuda	Mahasiswa yang Diterima	Mahasiswa yang Diwisuda
(1)	(2)	(3)	(4)	(5)
2011/2012	128	0	90	0
2012/2013	123	0	98	0
2013/2014	81	101	52	0
2014/2015	50	104	61	51
2015/2016	25	26	34	13
2016/2017	14	0	34	0
2017/2018	16	65	11	41
2018/2019	19	33	6	61
2019/2020
2020/2021
2021/2022

Catatan/Note: *) Program Studi Dibuka pada TA 2011/2012
 Data Tahun 2020/2021 dan 2021/2022 Belum Tersedia

Sumber/Source: Sekolah Tinggi Ilmu Kesehatan Merangin/Health Science College of Merangin

Lanjutan Tabel/*Continued Table* 4.1.17

Angkatan	S1 Farmasi	
	Mahasiswa yang Diterima	Mahasiswa yang Diwisuda
(1)	(2)	(3)
2011/2012	0	0
2012/2013	0	0
2013/2014	0	0
2014/2015	0	0
2015/2016	0	0
2016/2017	0	0
2017/2018	0	0
2018/2019	24	0
2019/2020
2020/2021
2021/2022

Catatan/Note: *) Program Studi Dibuka pada TA 2011/2012
Data Tahun 2020/2021 dan 2021/2022 Belum Tersedia

Sumber/Source: Sekolah Tinggi Ilmu Kesehatan Merangin/*Health Science College of Merangin*

Tabel 4.1.18 Banyaknya Tenaga Pengajar STIKES Merangin Menurut Program Studi dan Tingkat Pendidikan, 2021/2022
Table 4.1.18 Number of Teacher of The Health Science College by Study Program and Education Qualification, 2021/2022

Tingkat Pendidikan <i>Education Qualification</i>	DIII Kebidanan	S1 Kesehatan Masyarakat
(1)	(2)	(3)
S2 Kesehatan
S2 Hukum
S1 Keperawatan
S1 Kedokteran Spesialis Kandungan
S1 Kedokteran Spesialis Anak
S1 Psikologi
DIII Kebidanan
DIV Kebidanan
S2 Kebidanan
Merangin 2021/2022

Catatan/Note: Data Belum Tersedia

Sumber/Source: Sekolah Tinggi Ilmu Kesehatan Merangin/Health Science College of Merangin

Tabel 4.1.19 Banyaknya Ruangan STIKES Merangin Menurut Klasifikasi, 2021
Number of Room of The Health Science College by Qualification, 2021

Klasifikasi <i>Qualification</i>	Banyaknya <i>Number of</i>
(1)	(2)
Ruang Ketua	...
Ruang Ketua Prodi	...
Ruang Struktural	...
Ruang Dosen	...
Ruang TU	...
Labor Komputer	...
Labor Kebidanan	...
Labor Kesehatan Masyarakat	...
Ruang Perpustakaan	...
Ruang Aula	...
Ruang Belajar	...
Ruang Sidang Ilmiah	...
Pos Satpam	...
Ruang Rapat	...
Ruang Ibadah	...
Ruang Himpunan Mahasiswa	...
Ruang LMPI	...
Ruang LPPM	...
Asrama	...
Kantin	...
Jumlah	...

Catatan/Note: Data Belum Tersedia

Sumber/Source: Sekolah Tinggi Ilmu Kesehatan Merangin/*Health Science College of Merangin*

Tabel
Table 4.1.20

Banyaknya Jumlah Klasifikasi Buku di Perpustakaan Umum di Kabupaten Merangin, 2021
The Number of Book Classifications in Public Library, 2021

Jenis Buku <i>Type of Book</i>	Jumlah Judul <i>Number of Book Title</i>	Jumlah Buku <i>Number of Book</i>
(1)	(2)	(3)
Umum	683	1 147
Filsafat	548	741
Agama	1 680	2 501
Ilmu Sosial	3 561	4 730
Ilmu Bahasa	560	743
Ilmu Alamiah/Murni	1 226	2 595
Ilmu Terapan	5 077	6 082
Kesenian/Olahraga	1 083	2 376
Kesusastraan	1 199	1 606
Geografi/Sejarah	747	1 563
Merangin	16 364	24 084

Catatan/Note: ...

Sumber/Source: Dinas Kearsipan dan Perpustakaan Kabupaten Merangin/Archival and Library Office of Merangin Regency

Tabel
Table 4.1.21

Banyaknya Anggota Perpustakaan Umum Menurut Tingkat Pendidikan dan Jenis Kelamin di Kabupaten Merangin, 2021
Number of Members of Public Library by Educational Status and Sex in Merangin Regency, 2021

Tingkat Pendidikan <i>Level of Education</i>	Jenis Kelamin/Sex	
	Laki-laki <i>Male</i>	Perempuan <i>Female</i>
(1)	(2)	(3)
Sekolah Dasar/ <i>Primary School</i>	50	55
Sekolah Menengah Pertama <i>Lower Secondary School</i>	76	72
Sekolah Menengah Atas <i>Upper Secondary School</i>	150	160
Mahasiswa/ <i>College Student</i>	240	247
PNS/ABRI	170	180
Umum/ <i>Public</i>	180	185
Merangin	866	899

Catatan/Note: ...

Sumber/Source: Dinas Kearsipan dan Perpustakaan Kabupaten Merangin/*Archival and Library Office of Merangin Regency*

4.2 KESEHATAN HEALTH

Tabel 4.2.1 Jumlah Desa¹/Kelurahan Yang Memiliki Sarana Kesehatan Menurut Kecamatan di Kabupaten Merangin, 2019–2021
Number of Villages¹ Having Health Facilities by Subdistrict in Merangin regency, 2019– 2021

Kecamatan Subdistrict	Rumah Sakit Hospital		
	2019	2020	2021
(1)	(2)	(3)	(4)
Jangkat	–	–	–
Jangkat Timur	–	–	–
Muara Siau	–	–	–
Lembah Masurai	–	–	–
Tiang Pumpung	–	–	–
Pamenang	–	–	–
Pamenang Barat	–	–	–
Renah Pamenang	–	–	–
Pamenang Selatan	–	–	–
Bangko	3	3	3
Bangko Barat	–	–	–
Nalo Tantan	–	–	–
Batang Masumai	–	–	–
Sungai Manau	–	–	–
Renah Pembarap	–	–	–
Pangkalan Jambu	–	–	–
Tabir	–	–	–
Tabir Ulu	–	–	–
Tabir Selatan	–	–	–
Tabir Ilir	–	–	–
Tabir Timur	–	–	–
Tabir Lintas	–	–	–
Margo Tabir	–	–	–
Tabir Barat	–	–	–
Merangin	3	3	3

Lanjutan Tabel/*Continued Table* 4.2.1

Kecamatan <i>Subdistrict</i>	Rumah Sakit Bersalin <i>Maternity Hospital</i>		
	2019	2020	2021
(1)	(5)	(6)	(7)
Jangkat	–	–	–
Jangkat Timur	–	–	–
Muara Siau	–	–	–
Lembah Masurai	–	–	–
Tiang Pumpung	–	–	–
Pamenang	–	–	–
Pamenang Barat	–	–	–
Renah Pamenang	–	–	–
Pamenang Selatan	–	–	–
Bangko	–	–	–
Bangko Barat	–	–	–
Nalo Tantan	–	–	–
Batang Masumai	–	–	–
Sungai Manau	–	–	–
Renah Pembarap	–	–	–
Pangkalan Jambu	–	–	–
Tabir	–	–	–
Tabir Ulu	–	–	–
Tabir Selatan	–	–	–
Tabir Ilir	–	–	–
Tabir Timur	–	–	–
Tabir Lintas	–	–	–
Margo Tabir	–	–	–
Tabir Barat	–	–	–
Merangin	–	–	–

Lanjutan Tabel/Continued Table 4.2.1

Kecamatan Subdistrict	Poliklinik Polyclinic		
	2019	2020	2021
(1)	(8)	(9)	(10)
Jangkat	–	–	–
Jangkat Timur	–	–	–
Muara Siau	–	–	–
Lembah Masurai	–	–	–
Tiang Pumpung	–	–	–
Pamenang	1	1	1
Pamenang Barat	–	1	1
Renah Pamenang	1	–	–
Pamenang Selatan	1	1	1
Bangko	2	2	2
Bangko Barat	–	1	1
Nalo Tantan	–	–	–
Batang Masumai	1	1	1
Sungai Manau	–	–	–
Renah Pembarap	–	–	–
Pangkalan Jambu	–	–	–
Tabir	–	–	–
Tabir Ulu	–	–	–
Tabir Selatan	1	2	2
Tabir Ilir	–	–	–
Tabir Timur	–	–	–
Tabir Lintas	–	–	–
Margo Tabir	–	–	–
Tabir Barat	–	–	–
Merangin	7	9	9

Lanjutan Tabel/*Continued Table* 4.2.1

Kecamatan <i>Subdistrict</i>	Puskesmas <i>Public Health Center</i>		
	2019	2020	2021
(1)	(11)	(12)	(13)
Jangkat	3	3	3
Jangkat Timur	2	2	2
Muara Siau	1	1	1
Lembah Masurai	1	1	1
Tiang Pumpung	1	1	1
Pamenang	1	1	1
Pamenang Barat	1	1	1
Renah Pamenang	1	1	1
Pamenang Selatan	1	1	1
Bangko	2	2	2
Bangko Barat	1	1	1
Nalo Tantan	1	1	1
Batang Masumai	1	1	1
Sungai Manau	1	1	1
Renah Pembarap	1	1	1
Pangkalan Jambu	1	1	1
Tabir	2	2	2
Tabir Ulu	1	1	1
Tabir Selatan	1	1	1
Tabir Ilir	3	3	3
Tabir Timur	1	1	1
Tabir Lintas	1	1	1
Margo Tabir	2	1	1
Tabir Barat	1	1	1
Merangin	32	31	31

Lanjutan Tabel/*Continued Table* 4.2.1

Kecamatan <i>Subdistrict</i>	Puskesmas Pembantu <i>Subsidiary of Public Health Center</i>		
	2019	2020	2021
(1)	(14)	(15)	(16)
Jangkat	2	2	2
Jangkat Timur	6	6	6
Muara Siau	1	1	1
Lembah Masurai	6	6	6
Tiang Pumpung	3	3	3
Pamenang	9	10	10
Pamenang Barat	4	4	4
Renah Pamenang	3	3	3
Pamenang Selatan	2	2	2
Bangko	4	3	3
Bangko Barat	5	5	5
Nalo Tantan	6	6	6
Batang Masumai	2	2	2
Sungai Manau	2	2	2
Renah Pembarap	5	4	4
Pangkalan Jambu	2	2	2
Tabir	4	3	3
Tabir Ulu	2	2	2
Tabir Selatan	7	7	7
Tabir Ilir	4	4	4
Tabir Timur	1	1	1
Tabir Lintas	2	3	3
Margo Tabir	2	4	4
Tabir Barat	6	7	7
Merangin	90	92	92

Lanjutan Tabel/*Continued Table* 4.2.1

Kecamatan <i>Subdistrict</i>	Apotek <i>Pharmacy</i>		
	2019	2020	2021
(1)	(17)	(18)	(19)
Jangkat	–	–	–
Jangkat Timur	–	–	–
Muara Siau	–	–	–
Lembah Masurai	–	1	1
Tiang Pumpung	–	–	–
Pamenang	2	5	5
Pamenang Barat	1	3	3
Renah Pamenang	–	–	–
Pamenang Selatan	–	–	–
Bangko	4	4	4
Bangko Barat	1	–	–
Nalo Tantan	1	1	1
Batang Masumai	–	–	–
Sungai Manau	1	1	1
Renah Pembarap	–	1	1
Pangkalan Jambu	–	–	–
Tabir	1	1	1
Tabir Ulu	–	–	–
Tabir Selatan	3	4	4
Tabir Ilir	–	1	1
Tabir Timur	–	–	–
Tabir Lintas	1	1	1
Margo Tabir	1	2	2
Tabir Barat	–	–	–
Merangin	16	25	25

Catatan/*Note*: ¹ Desa pada tabel ini termasuk Unit Permukiman Transmigrasi (UPT) yang masih dibina oleh kementerian terkait dan nagari di Kabupaten/Kota Sumatera Barat/*Villages in this table include Transmigration Settlement Unit which is still fostered by the relevant ministries and the nagari in the Province of Sumatera Barat*

Sumber/*Source*: BPS, Pendataan Potensi Desa (Podes)/*BPS-Statistics Indonesia, Village Potential Data Collecting*

Tabel 4.2.2 **Jumlah Tenaga Kesehatan Menurut Kecamatan di Kabupaten Merangin, 2021**
Table 4.2.2 **Number of Medical Personnel by Subdistrict in Merangin Regency, 2021**

Kecamatan Subdistrict	Dokter Doctor	Perawat Nurse	Bidan Midwife	Farmasi Pharma- ceutical	Ahli Gizi Nutritionist
(1)	(2)	(3)	(4)	(5)	(6)
Jangkat
Jangkat Timur
Muara Siau
Lembah Masurai
Tiang Pumpung
Pamenang
Pamenang Barat
Renah Pamenang
Pamenang Selatan
Bangko
Bangko Barat
Nalo Tantan
Batang Masumai
Sungai Manau
Renah Pembarap
Pangkalan Jambu
Tabir
Tabir Ulu
Tabir Selatan
Tabir Ilir
Tabir Timur
Tabir Lintas
Margo Tabir
Tabir Barat
Merangin

Catatan/Note: ...

Sumber/Source: Dinas Kesehatan Kabupaten Merangin/Public Healt Office of Merangin Regency

Tabel
Table 4.2.3

Jumlah Rumah Sakit Umum, Rumah Sakit Khusus, Rumah Sakit/Rumah Bersalin, Puskesmas, Klinik/Balai Kesehatan, Posyandu, dan Polindes Menurut Kecamatan di Kabupaten Merangin, 2020 dan 2021
Number of General Hospital, Special Hospital, Maternity Hospital and Public Health Center, Medical Clinic, Integrated Service Post, Village maternity Cottage by Subdistrict in Merangin Regency, 2020 and 2021

Kecamatan Subdistrict	Rumah Sakit Umum General Hospital		Rumah Sakit Khusus Special Hospital	
	2020	2021	2020	2021
(1)	(2)	(3)	(4)	(5)
Jangkat	-	...	-	-
Jangkat Timur	-	...	-	-
Muara Siau	-	...	-	-
Lembah Masurai	-	...	-	-
Tiang Pumpung	-	...	-	-
Pamenang	-	...	-	-
Pamenang Barat	-	...	-	-
Renah Pamenang	-	...	-	-
Pamenang Selatan	-	...	-	-
Bangko	4	...	-	-
Bangko Barat	-	...	-	-
Nalo Tantan	-	...	-	-
Batang Masumai	-	...	-	-
Sungai Manau	-	...	-	-
Renah Pembarap	-	...	-	-
Pangkalan Jambu	-	...	-	-
Tabir	-	...	-	-
Tabir Ulu	-	...	-	-
Tabir Selatan	-	...	-	-
Tabir Ilir	-	...	-	-
Tabir Timur	-	...	-	-
Tabir Lintas	-	...	-	-
Margo Tabir	-	...	-	-
Tabir Barat	-	...	-	-
Merangin	4	...	-	-

Lanjutan Tabel/Continued Table 4.2.3

Kecamatan Subdistrict	Rumah Sakit Bersalin/ Rumah Bersalin Maternity Hospital		Puskesmas Public Health Center	
	2020	2021	2020	2021
(1)	(6)	(7)	(8)	(9)
Jangkat	-	-	1	...
Jangkat Timur	-	-	1	...
Muara Siau	-	-	1	...
Lembah Masurai	-	-	1	...
Tiang Pumpung	-	-	1	...
Pamenang	-	-	1	...
Pamenang Barat	-	-	1	...
Renah Pamenang	-	-	1	...
Pamenang Selatan	-	-	1	...
Bangko	-	-	2	...
Bangko Barat	-	-	1	...
Nalo Tantan	-	-	1	...
Batang Masumai	-	-	1	...
Sungai Manau	-	-	1	...
Renah Pembarap	-	-	1	...
Pangkalan Jambu	-	-	1	...
Tabir	-	-	2	...
Tabir Ulu	-	-	1	...
Tabir Selatan	-	-	1	...
Tabir Ilir	-	-	2	...
Tabir Timur	-	-	1	...
Tabir Lintas	-	-	1	...
Margo Tabir	-	-	1	...
Tabir Barat	-	-	1	...
Merangin	-	-	27	...

Lanjutan Tabel/Continued Table 4.2.3

Kecamatan Subdistrict	Klinik/Balai Kesehatan Medical Clinic		Posyandu Integrated Service Post		Polindes Village Maternity Cottage	
	2020	2021	2020	2021	2020	2021
(1)	(10)	(11)	(12)	(13)	(14)	(15)
Jangkat	-	...	14	...	3	...
Jangkat Timur	-	...	16	...	4	...
Muara Siau	-	...	23	...	4	...
Lembah Masurai	1	...	18	...	3	...
Tiang Pumpung	-	...	6	...	1	...
Pamenang	3	...	32	...	4	...
Pamenang Barat	-	...	22	...	5	...
Renah Pamenang	-	...	16	...	2	...
Pamenang Selatan	1	...	14	...	1	...
Bangko	5	...	29	...	1	...
Bangko Barat	-	...	13	...	2	...
Nalo Tantan	-	...	13	...	1	...
Batang Masumai	-	...	11	...	1	...
Sungai Manau	-	...	21	...	3	...
Renah Pembarap	-	...	20	...	3	...
Pangkalan Jambu	-	...	12	...	1	...
Tabir	-	...	25	...	3	...
Tabir Ulu	-	...	12	...	-	...
Tabir Selatan	5	...	35	...	6	...
Tabir Ilir	-	...	17	...	3	...
Tabir Timur	-	...	19	...	1	...
Tabir Lintas	1	...	6	...	1	...
Margo Tabir	-	...	11	...	3	...
Tabir Barat	-	...	20	...	-	...
Merangin	16	...	425	...	56	...

Catatan/Note: Data 2021 Belum Tersedia

Sumber/Source: Dinas Kesehatan Kabupaten Merangin/Public Health Office of Merangin Regency

Tabel 4.4.5 **Jumlah Persalinan Menurut Lingkungan Puskesmas di Kabupaten Merangin, 2021**
Table 4.4.5 **Number of Birth by Public Health Center in Merangin Regency, 2021**

Puskesmas Public Health Centre	Persalinan Birth	Persalinan di Puskesmas Birth at Public Health Centre
(1)	(2)	(3)
Puskesmas Muara Madras
Puskesmas Rantau Suli
Puskesmas Muara Siau
Puskesmas Pasar Masurai
Puskesmas Sekancing
Puskesmas Pamenang
Puskesmas Simpang Limbur
Puskesmas Meranti
Puskesmas Tambang Emas
Puskesmas Bangko
Puskesmas Pematang Kandis
Puskesmas Bangko Barat
Puskesmas Aur Berduri
Puskesmas Kederasan Panjang
Puskesmas Sungai Manau
Puskesmas Simpang Parit
Puskesmas Sungai Jering
Puskesmas Pasar Baru
Puskesmas Rantau Panjang
Puskesmas Muara Jernih
Puskesmas Muara Delang
Puskesmas Kota Raja
Puskesmas Rantau Limau Manis
Puskesmas Sungai Bulian
Puskesmas Tabir Lintas
Puskesmas Sumber Agung
Puskesmas Muara Kibul
Merangin

Catatan/Note: Data Belum Tersedia

Sumber/Source: Dinas Kesehatan Kabupaten Merangin/Public Health Office of Merangin Regency

Tabel
Table 4.4.6

Jumlah Anak Lahir Hidup dan Lahir Mati Menurut Lingkungan Puskesmas di Kabupaten Merangin, 2021
Number of Live Birth and Still Birth by Public Health Center in Merangin Regency, 2021

Puskesmas <i>Public Health Centre</i>	Kelahiran <i>Births</i>	
	Lahir Hidup <i>Live Birth</i>	Lahir Mati <i>Still Birth</i>
(1)	(2)	(3)
Puskesmas Muara Madras
Puskesmas Rantau Suli
Puskesmas Muara Siau
Puskesmas Pasar Masurai
Puskesmas Sekancing
Puskesmas Pamenang
Puskesmas Simpang Limbur
Puskesmas Meranti
Puskesmas Tambang Emas
Puskesmas Bangko
Puskesmas Pematang Kandis
Puskesmas Bangko Barat
Puskesmas Aur Berduri
Puskesmas Kederasan Panjang
Puskesmas Sungai Manau
Puskesmas Simpang Parit
Puskesmas Sungai Jering
Puskesmas Pasar Baru
Puskesmas Rantau Panjang
Puskesmas Muara Jernih
Puskesmas Muara Delang
Puskesmas Kota Raja
Puskesmas Rantau Limau Manis
Puskesmas Sungai Bulian
Puskesmas Tabir Lintas
Puskesmas Sumber Agung
Puskesmas Muara Kibul
Merangin

Catatan/Note: Data Belum Tersedia

Sumber/Source: Dinas Kesehatan Kabupaten Merangin/Public Health Office of Merangin Regency

Tabel
Table 4.4.7

Jumlah Bayi Lahir, Bayi Berat Badan Lahir Rendah (BBLR), dan Bergizi Kurang di Kabupaten Merangin, 2015-2021
Number of Births, Babies with Low Birth Weights (LBW), and Malnutrition in Merangin Regency, 2015-2021

Kecamatan Subdistrict	Bayi Lahir Births	Berat Bayi Lahir Rendah (BBLR) Low Birth Weights (LBW)	Gizi Kurang Malnutrition
(1)	(2)	(3)	(4)
2015	7 812	133	16
2016	7 758	140	7
2017	7 348	160	5
2018	7 183	164	15
2019	7 194	139	7
2020	7 002	110	2
2021

Catatan/Note: ...

Sumber/Source: Dinas Kesehatan Kabupaten Merangin/Public Health Office of Merangin Regency

Tabel
Table 4.2.7

Jumlah Ibu Hamil, Melakukan Kunjungan K1, Melakukan Kunjungan K4, Kurang Energi Kronis (KEK), dan Mendapat Tablet Zat Besi (Fe) di Kabupaten Merangin, 2015-2021
Number of Pregnant Women, Those with One Visit and Four Visits of Antenatal Care, Chronic Energy Deficiency (CED), and Receiving Iron Supplement in Merangin Regency, 2015-2021

Tahun Years	Jumlah Ibu Hamil Pregnant Women	Melakukan Kunjungan K1 One Visit	Melakukan Kunjungan K4 Four Visits	Kurang Energi Kronis (KEK) Chronic Energy Deficiency (CED)	Mendapat Zat Besi (Fe) Receiving Iron Supplement
(1)	(2)	(3)	(4)	(5)	(6)
2015	10 395	8 851	8 230	-	8 463
2016	8 593	8 129	7 959	659	7 910
2017	8 068	8 040	7 509	650	7 263
2018	8 603	7 898	7 480	873	7 383
2019	8 017	7 943	7 385	983	7 227
2020	8 436	7 860	6 986	770	6 953
2021

Catatan/Note: ...

Sumber/Source: Dinas Kesehatan Kabupaten Merangin/Public Health Office of Merangin Regency

Tabel 4.2.8 Jumlah Penderita Penyakit Menurut Jenis Penyakit di Kabupaten Merangin, 2021
Number of Patient Disease by Type of Disease in Merangin Regency, 2021

Puskesmas Public Health Centre	TBC	G0	Kolera	Kulit	Gizi Buruk	Campak
(1)	(2)	(3)	(4)	(5)	(6)	(7)
Puskesmas Muara Madras
Puskesmas Rantau Suli
Puskesmas Muara Siau
Puskesmas Pasar Masurai
Puskesmas Sekancing
Puskesmas Pamenang
Puskesmas Simpang Limbur
Puskesmas Meranti
Puskesmas Tambang Emas
Puskesmas Bangko
Puskesmas Pematang Kandis
Puskesmas Bangko Barat
Puskesmas Aur Berduri
Puskesmas Kederasan Panjang
Puskesmas Sungai Manau
Puskesmas Simpang Parit
Puskesmas Sungai Jering
Puskesmas Pasar Baru
Puskesmas Rantau Panjang
Puskesmas Muara Jernih
Puskesmas Muara Delang
Puskesmas Kota Raja
Puskesmas Rantau Limau Manis
Puskesmas Sungai Bulian
Puskesmas Tabir Lintas
Puskesmas Sumber Agung
Puskesmas Muara Kibul
Merangin

Lanjutan Tabel/*Continued Table* 4.2.8

Puskesmas Public Health Centre	Gondok	Malaria	Pilek	Lepra	Cacar
(1)	(2)	(3)	(4)	(5)	(6)
Puskesmas Muara Madras
Puskesmas Rantau Suli
Puskesmas Muara Siau
Puskesmas Pasar Masurai
Puskesmas Sekancing
Puskesmas Pamenang
Puskesmas Simpang Limbur
Puskesmas Meranti
Puskesmas Tambang Emas
Puskesmas Bangko
Puskesmas Pematang Kandis
Puskesmas Bangko Barat
Puskesmas Aur Berduri
Puskesmas Kederasan Panjang
Puskesmas Sungai Manau
Puskesmas Simpang Parit
Puskesmas Sungai Jering
Puskesmas Pasar Baru
Puskesmas Rantau Panjang
Puskesmas Muara Jernih
Puskesmas Muara Delang
Puskesmas Kota Raja
Puskesmas Rantau Limau Manis
Puskesmas Sungai Bulian
Puskesmas Tabir Lintas
Puskesmas Sumber Agung
Puskesmas Muara Kibul
Merangin

Lanjutan Tabel/Continued Table 4.2.8

Puskesmas Public Health Centre	Trachoma	Rabies	Pneumonia Balita	Bronchitis Akut	Tersangka Malaria
(1)	(2)	(3)	(4)	(5)	(6)
Puskesmas Muara Madras
Puskesmas Rantau Suli
Puskesmas Muara Siau
Puskesmas Pasar Masurai
Puskesmas Sekancing
Puskesmas Pamenang
Puskesmas Simpang Limbur
Puskesmas Meranti
Puskesmas Tambang Emas
Puskesmas Bangko
Puskesmas Pematang Kandis
Puskesmas Bangko Barat
Puskesmas Aur Berduri
Puskesmas Kederasan Panjang
Puskesmas Sungai Manau
Puskesmas Simpang Parit
Puskesmas Sungai Jering
Puskesmas Pasar Baru
Puskesmas Rantau Panjang
Puskesmas Muara Jernih
Puskesmas Muara Delang
Puskesmas Kota Raja
Puskesmas Rantau Limau Manis
Puskesmas Sungai Bulian
Puskesmas Tabir Lintas
Puskesmas Sumber Agung
Puskesmas Muara Kibul
Merangin

Catatan/Note: Data Belum Tersedia

Sumber/Source: Dinas Kesehatan Kabupaten Merangin/Public Health Office of Merangin Regency

Tabel
Table 4.2.9**Banyaknya Klinik Dan Akseptor Keluarga Berencana Baru
Dalam Kabupaten Merangin, Tahun 2021**
*Number Of Family Planning Clinic And New Acceptor in
Merangin Regency, 2021*

Kecamatan Subdistrict	Banyaknya/Number	
	Klinik KB Family Planning's Clinic	Akseptor KB Baru New Acceptor of Family Planning
(1)	(2)	(3)
Jangkat	3	297
Jangkat Timur	14	192
Muara Siau	10	283
Lembah Masurai	16	267
Tiang Pumpung	7	209
Pamenang	22	463
Pamenang Barat	12	358
Renah Pamenang	8	298
Pamenang Selatan	10	181
Bangko	17	893
Bangko Barat	10	204
Nalo Tantan	4	191
Batang Masumai	11	215
Sungai Manau	13	252
Renah Pembarap	5	187
Pangkalan Jambu	9	148
Tabir	7	424
Tabir Ulu	3	291
Tabir Selatan	20	397
Tabir Ilir	9	197
Tabir Timur	12	298
Tabir Lintas	9	257
Margo Tabir	8	198
Tabir Barat	4	141
MERANGIN	243	6 841

Catatan/Note: ...

Sumber/Source: Dinas Pengendalian Penduduk dan Keluarga Berencana Kabupaten Merangin

Tabel 4.2.10 Target, Realisasi dan Persentase Akseptor KB Baru di Kabupaten Merangin, 2021
Target, Realization and Percentage Of New Family Planning Acceptor in Merangin Regency, 2021

Kecamatan Subdistrict	Target Target	Realisasi Realization	Persentase Percentage
(1)	(2)	(3)	(4)
Jangkat	223	297	133,18
Jangkat Timur	460	192	41,74
Muara Siau	476	283	59,45
Lembah Masurai	458	267	58,30
Tiang Pumpung	329	209	63,53
Pamenang	739	463	62,65
Pamenang Barat	599	358	59,77
Renah Pamenang	404	298	73,76
Pamenang Selatan	302	181	59,93
Bangko	1059	893	84,32
Bangko Barat	301	204	67,77
Nalo Tantan	389	191	49,10
Batang Masumai	489	215	43,97
Sungai Manau	392	252	64,29
Renah Pembarap	461	187	40,56
Pangkalan Jambu	248	148	59,68
Tabir	754	424	56,23
Tabir Ulu	498	291	58,43
Tabir Selatan	597	397	66,50
Tabir Ilir	407	197	48,40
Tabir Timur	436	298	68,35
Tabir Lintas	520	257	49,42
Margo Tabir	516	198	38,37
Tabir Barat	446	141	31,61
MERANGIN	11 503	6 841	59,47

Catatan/Note: ...

Sumber/Source: Dinas Pengendalian Penduduk dan Keluarga Berencana Kabupaten Merangin

Tabel
Table 4.2.11**Jumlah Klinik dan Akseptor Keluarga Berencana Aktif Menurut Kecamatan di Kabupaten Merangin, 2021**
Number of Family Planning Clinic and Active Acceptor by Subdistrict in Merangin Regency, 2021

Kecamatan Subdistrict	Banyaknya/Number	
	Klinik KB Family Planning's Clinic	Akseptor KB Baru New Acceptor of Family Planning
(1)	(2)	(3)
Jangkat	3	1 718
Jangkat Timur	14	1 903
Muara Siau	10	1 813
Lembah Masurai	16	2 806
Tiang Pumpung	7	937
Pamenang	22	5 903
Pamenang Barat	12	3 003
Renah Pamenang	8	2 158
Pamenang Selatan	10	1 619
Bangko	17	7 540
Bangko Barat	10	1 637
Nalo Tantan	4	3 420
Batang Masumai	11	1 532
Sungai Manau	13	1 731
Renah Pembarap	5	2 028
Pangkalan Jambu	9	1 329
Tabir	7	5 037
Tabir Ulu	3	1 556
Tabir Selatan	20	4 199
Tabir Ilir	9	1 359
Tabir Timur	12	1 407
Tabir Lintas	9	420
Margo Tabir	8	2 498
Tabir Barat	4	2 021
Merangin	243	59 574

Catatan/Note: ...

Sumber/Source: Dinas Pengendalian Penduduk dan Keluarga Berencana Kabupaten Merangin

Tabel 4.2.12 Target, Realisasi dan Persentase Akseptor KB Aktif di Kabupaten Merangin, 2021
Target, Realization and Percentage of Active Family Planning Acceptor in Merangin Regency, 2021

Kecamatan Subdistrict	Target Target	Realisasi Realization	Persentase Percentage
(1)	(2)	(3)	(4)
Jangkat	1 977	1 718	86,90
Jangkat Timur	2 252	1 903	84,50
Muara Siau	1 643	1 813	110,35
Lembah Masurai	2 448	2 806	114,62
Tiang Pumpung	765	937	122,48
Pamenang	3 364	5 903	175,48
Pamenang Barat	2 135	3 003	140,66
Renah Pamenang	2 103	2 158	102,62
Pamenang Selatan	1 754	1 619	92,30
Bangko	4 823	7 540	156,33
Bangko Barat	2 143	1 637	76,39
Nalo Tantan	3 070	3 420	111,40
Batang Masumai	1 821	1 532	84,13
Sungai Manau	1 620	1 731	106,85
Renah Pembarap	1 473	2 028	137,68
Pangkalan Jambu	1 329	1 329	100,00
Tabir	5 128	5 037	98,23
Tabir Ulu	1 824	1 556	85,31
Tabir Selatan	4 754	4 199	88,33
Tabir Ilir	1 996	1 359	68,09
Tabir Timur	1 469	1 407	95,78
Tabir Lintas	1 310	420	32,06
Margo Tabir	2 122	2 498	117,72
Tabir Barat	1 630	2 021	123,99
Merangin	54 953	59 574	108,41

Catatan/Note: ...

Sumber/Source: Dinas Pengendalian Penduduk dan Keluarga Berencana Kabupaten Merangin

Tabel 4.2.13 Jumlah PUS, Realisasi dan Persentase Akseptor KB Aktif di Kabupaten Merangin, 2021
Number of Couples of Childbearing Age, Realization and Percentage of Active Family Planning Acceptor in Merangin Regency, 2021

Kecamatan Subdistrict	PUS	Realisasi Realization	Persentase Percentage
(1)	(2)	(3)	(4)
Jangkat	2 342	1 718	73,36
Jangkat Timur	2 419	1 903	78,67
Muara Siau	2 239	1 813	80,97
Lembah Masurai	3 436	2 806	81,66
Tiang Pumpung	1 114	937	84,11
Pamenang	7 341	5 903	80,41
Pamenang Barat	3 687	3 003	81,45
Renah Pamenang	2 840	2 158	75,99
Pamenang Selatan	2 090	1 619	77,46
Bangko	9 231	7 540	81,68
Bangko Barat	2 142	1 637	76,42
Nalo Tantan	3 285	3 420	104,11
Batang Masumai	2 089	1 532	73,34
Sungai Manau	2 240	1 731	77,28
Renah Pembarap	2 639	2 028	76,85
Pangkalan Jambu	1 471	1 329	90,35
Tabir	5 979	5 037	84,24
Tabir Ulu	1 893	1 556	82,20
Tabir Selatan	5 688	4 199	73,82
Tabir Ilir	3 100	1 359	43,84
Tabir Timur	1 794	1 407	78,43
Tabir Lintas	1 994	420	21,06
Margo Tabir	3 113	2 498	80,24
Tabir Barat	2 290	2 021	88,25
MERANGIN	76 456	59 574	77,92

Catatan/Note: ...

Sumber/Source: Dinas Pengendalian Penduduk dan Keluarga Berencana Kabupaten Merangin

Tabel 4.2.14 Banyaknya Akseptor KB Baru Menurut Alat Kontrasepsi yang Dipergunakan di Kabupaten Merangin, 2021
Number of New Acceptor by Contraceptive Method in Merangin Regency, 2021

Kecamatan Subdistrict	IUD	MOP	MOW	IMPLAN
(1)	(2)	(3)	(4)	(5)
Jangkat	8	0	1	32
Jangkat Timur	8	0	0	12
Muara Siau	9	0	5	16
Lembah Masurai	3	0	1	21
Tiang Pumpung	2	0	1	18
Pamenang	13	0	10	65
Pamenang Barat	5	0	1	38
Renah Pamenang	19	0	1	31
Pamenang Selatan	8	0	1	18
Bangko	69	1	33	79
Bangko Barat	2	0	1	41
Nalo Tantan	1	0	0	16
Batang Masumai	2	0	0	19
Sungai Manau	14	0	12	31
Renah Pembarap	2	0	0	11
Pangkalan Jambu	2	0	1	20
Tabir	15	0	1	49
Tabir Ulu	11	0	1	27
Tabir Selatan	14	0	1	48
Tabir Ilir	1	0	5	37
Tabir Timur	1	2	1	7
Tabir Lintas	2	0	0	31
Margo Tabir	12	0	0	19
Tabir Barat	1	1	1	2
MERANGIN	224	4	78	688

Lanjutan Tabel/*Continued Table* 4.2.14

Kecamatan <i>Subdistrict</i>	Suntikan <i>Injection</i>	Pil <i>Pill</i>	Kondom <i>Condom</i>
(1)	(2)	(3)	(4)
Jangkat	137	87	32
Jangkat Timur	97	49	26
Muara Siau	157	75	21
Lembah Masurai	152	61	29
Tiang Pumpung	114	50	24
Pamenang	197	131	47
Pamenang Barat	161	109	44
Renah Pamenang	123	72	52
Pamenang Selatan	76	40	38
Bangko	504	165	42
Bangko Barat	91	45	24
Nalo Tantan	109	38	27
Batang Masumai	115	52	27
Sungai Manau	147	37	11
Renah Pembarap	90	57	27
Pangkalan Jambu	54	46	25
Tabir	173	137	49
Tabir Ulu	179	42	31
Tabir Selatan	179	110	45
Tabir Ilir	76	51	27
Tabir Timur	163	79	45
Tabir Lintas	117	73	34
Margo Tabir	107	39	21
Tabir Barat	110	15	11
MERANGIN	3 428	1 660	759

Catatan/*Note*: ...Sumber/*Source*: Dinas Pengendalian Penduduk dan Keluarga Berencana Kabupaten Merangin

Tabel 4.2.15 Banyaknya Akseptor KB Aktif Menurut Alat Kontrasepsi yang Dipergunakan di Kabupaten Merangin, 2021
Number of Active Acceptor by Contraceptive Method in Merangin Regency, 2021

Kecamatan Subdistrict	IUD	MOP	MOW	IMPLAN
(1)	(2)	(3)	(4)	(5)
Jangkat	53	0	10	295
Jangkat Timur	60	0	13	297
Muara Siau	10	0	23	193
Lembah Masurai	34	0	18	455
Tiang Pumpung	8	0	18	148
Pamenang	257	51	127	783
Pamenang Barat	87	9	74	824
Renah Pamenang	175	0	86	419
Pamenang Selatan	28	4	36	275
Bangko	630	11	261	1 809
Bangko Barat	18	4	60	229
Nalo Tantan	51	0	26	1 123
Batang Masumai	11	0	29	232
Sungai Manau	13	0	44	189
Renah Pembarap	7	1	24	152
Pangkalan Jambu	25	2	20	115
Tabir	196	0	83	585
Tabir Ulu	64	0	19	239
Tabir Selatan	59	2	199	807
Tabir Ilir	4	0	5	210
Tabir Timur	24	1	25	222
Tabir Lintas	23	4	13	317
Margo Tabir	35	1	60	307
Tabir Barat	15	2	16	101
MERANGIN	1 887	92	1 289	10 326

Lanjutan Tabel/*Continued Table* 4.2.15

Kecamatan <i>Subdistrict</i>	Suntikan <i>Injection</i>	Pil <i>Pill</i>	Kondom <i>Condom</i>
(1)	(2)	(3)	(4)
Jangkat	1 132	222	6
Jangkat Timur	1 457	71	5
Muara Siau	1 047	523	17
Lembah Masurai	1 600	688	11
Tiang Pumpung	544	210	9
Pamenang	3 317	1 278	90
Pamenang Barat	1 511	423	75
Renah Pamenang	1 058	355	65
Pamenang Selatan	673	601	2
Bangko	2 451	1 792	586
Bangko Barat	965	347	14
Nalo Tantan	1 234	907	79
Batang Masumai	1 013	232	15
Sungai Manau	1 234	235	16
Renah Pembarap	1 507	307	30
Pangkalan Jambu	870	280	17
Tabir	2 612	1 484	77
Tabir Ulu	833	358	43
Tabir Selatan	2 575	511	46
Tabir Ilir	620	410	110
Tabir Timur	975	133	27
Tabir Lintas	50	12	1
Margo Tabir	1 670	385	40
Tabir Barat	1 655	216	16
MERANGIN	32 603	11 980	1 397

Catatan/*Note*: ...Sumber/*Source*: Dinas Pengendalian Penduduk dan Keluarga Berencana Kabupaten Merangin

Tabel 4.2.16 **Banyaknya Pasien Rawat Inap di Rumah Sakit DKT di Kabupaten Merangin, 2021**
Table *Number of Patient in DKT Hospital in Merangin Regency, 2021*

Poliklinik Polyclinic	Semester I	Semester II	Jumlah Total
(1)	(2)	(3)	(4)
1. Kebidanan/Midwifer
2. Dalam/Internis
3. Bedah/Operated
4. Mata/Eye
5. Anak/Children
6. Perinatal/Prenatal
7. VIP DP
Merangin

Catatan/Note: *Data Tidak Tersedia

Sumber/Source: RS DKT Bangko/DKT Hospital Bangko

Tabel
Table 4.2.17**Banyaknya Pasien Rawat Jalan di Rumah Sakit DKT di Kabupaten Merangin, 2021**
Number of General Patient in DKT Hospital in Merangin Regency, 2021

Poliklinik <i>Polyclinic</i>	Semester I	Semester II	Jumlah <i>Total</i>
(1)	(2)	(3)	(4)
1. Kebidanan/Midwifer
2. Dalam/Internis
3. Bedah/Operated
4. Mata/Eye
5. Anak/Children
6. Fisioterapi/ <i>Physiotherapy</i>
7. Gigi/ <i>Dentition</i>
8. Umum/ <i>General</i>	1 157	930	2 087
Merangin	1 157	930	2 087

Catatan/Note: ...

Sumber/Source: RS DKT Bangko/DKT Hospital Bangko

Tabel 4.2.18 Banyaknya Pasien Rawat Inap dengan Kartu BPJS di RSD Kol. Abunjani di Kabupaten Merangin, 2021
Number of Patient with Health Insurance in Kol. Abunjani Hospital in Merangin Regency, 2021

Poliklinik Polyclinic	Semester I	Semester II	Jumlah Total
(1)	(2)	(3)	(4)
1. Kebidanan/Midwifer	632	574	1 206
2. Dalam/Internis	403	444	847
3. Bedah/Operated	629	572	1 201
4. ICU	42	76	118
5. VIP Anak/VIP Children	91	115	206
6. VIP Baru/New VIP	0	118	118
7. Terpadu/Integrated	145	219	364
8. VIP Depati Payun	235	3	238
9. Kebidanan Bayi/Baby Obstetrics	320	348	668
10. Perinatologi/Perinatology	109	100	209
Merangin	2 606	2 569	5 175

Catatan/Note: ...

Sumber/Source: RSD Kol. Abunjani Bangko/Kol. Abunjani Hospital Bangko

Tabel
Table 4.2.19

**Banyaknya Pasien Rawat Jalan dengan Kartu BPJS di RSD
Kol. Abunjani di Kabupaten Merangin, 2021**
*Number of Out Patient with Health Insurance in Kol.
Abunjani Hospital in Merangin Regency, 2021*

Poliklinik <i>Polyclinic</i>	Semester I	Semester II	Jumlah <i>Total</i>
(1)	(2)	(3)	(4)
1. Kebidanan/ <i>Midwifer</i>	532	458	990
2. Dalam/ <i>Internis</i>	2 629	2 732	5 361
3. Bedah/ <i>Operated</i>	1 627	1 579	3 206
4. Mata/ <i>Eye</i>	955	977	1 932
5. Anak/ <i>Children</i>	420	571	991
6. Fisioterapi/ <i>Physiotherapy</i>	44	1 208	1 252
7. Gigi/ <i>Dentition</i>	78	100	178
8. Gizi/ <i>Nutritions</i>	171	113	284
9. Paru/ <i>Liver</i>	913	1 151	2 064
10. Akupuntur/ <i>Acupuncture</i>	0	0	0
11. THT	637	485	1 122
Merangin	8 006	9 374	17 380

Catatan/Note: ...

Sumber/Source: RSD Kol. Abunjani Bangko/Kol. *Abunjani Hospital Bangko*

Tabel
Table 4.2.20**Banyaknya Pasien Rawat Jalan Umum di RSD Kol.
Abunjani di Kabupaten Merangin, 2021**
**Number of Out General Patient in Kol. Abunjani Hospital in
Merangin Regency, 2021**

Poliklinik Polyclinic	Semester I	Semester II	Jumlah Total
(1)	(2)	(3)	(4)
1. Kebidanan/Midwifer	266	181	447
2. Dalam/Internis	362	441	803
3. Bedah/Operated	449	389	838
4. Mata/Eye	309	247	556
5. Anak/Children	199	206	405
6. Fisioterapi/Physiotherapy	261	209	470
7. Gigi/Dentition	44	47	91
8. Gizi/Nutritions	27	22	49
9. Paru/Liver	168	268	436
10. Akupuntur/Acupuncture	17	18	35
11. THT	204	201	405
Merangin	2 306	2 229	4 535

Catatan/Note: ...

Sumber/Source: RSD Kol. Abunjani Bangko/Kol. Abunjani Hospital Bangko

4.3 AGAMA DAN SOSIAL LAINNYA RELIGION AND OTHER SOCIAL AFFAIRS

Tabel 4.3.1 Jumlah Desa¹/Kelurahan yang Mengalami Bencana Alam² Menurut Kecamatan di Kabupaten Merangin, 2019-2021
Number of Villages¹ that Had Natural Disaster² by Subdistrict in Merangin Regency, 2019-2021

Kecamatan Subdistrict	Banjir/Flood		
	2019	2020	2021
(1)	(2)	(3)	(4)
Jangkat	–	–	...
Jangkat Timur	–	–	...
Muara Siau	2	–	...
Lembah Masurai	–	–	...
Tiang Pumpung	–	–	...
Pamenang	3	5	...
Pamenang Barat	2	–	...
Renah Pamenang	1	1	...
Pamenang Selatan	–	–	...
Bangko	1	2	...
Bangko Barat	3	–	...
Nalo Tantan	3	1	...
Batang Masumai	–	–	...
Sungai Manau	2	2	...
Renah Pembarap	–	–	...
Pangkalan Jambu	4	1	...
Tabir	9	10	...
Tabir Ulu	6	4	...
Tabir Selatan	1	2	...
Tabir Ilir	–	3	...
Tabir Timur	–	2	...
Tabir Lintas	1	1	...
Margo Tabir	1	1	...
Tabir Barat	5	4	...
Merangin	44	39	...

Lanjutan Tabel/Continued Table 4.3.1

Kecamatan Subdistrict	Gempa Bumi/Earthquake		
	2019	2020	2021
(1)	(5)	(6)	(7)
Jangkat	–	2	...
Jangkat Timur	–	–	...
Muara Siau	–	–	...
Lembah Masurai	–	–	...
Tiang Pumpung	–	–	...
Pamenang	–	–	...
Pamenang Barat	–	–	...
Renah Pamenang	–	–	...
Pamenang Selatan	–	–	...
Bangko	–	–	...
Bangko Barat	6	–	...
Nalo Tantan	–	–	...
Batang Masumai	–	–	...
Sungai Manau	–	–	...
Renah Pembarap	2	–	...
Pangkalan Jambu	–	–	...
Tabir	–	–	...
Tabir Ulu	–	–	...
Tabir Selatan	–	–	...
Tabir Ilir	–	–	...
Tabir Timur	–	–	...
Tabir Lintas	–	–	...
Margo Tabir	–	–	...
Tabir Barat	–	–	...
Merangin	8	2	...

Lanjutan Tabel/*Continued Table 4.3.1*

Kecamatan <i>Subdistrict</i>	Tanah Longsor/ <i>Landslide</i>		
	2019	2020	2021
(1)	(8)	(9)	(10)
Jangkat	–	2	...
Jangkat Timur	–	–	...
Muara Siau	–	–	...
Lembah Masurai	1	1	...
Tiang Pumpung	–	–	...
Pamenang	–	–	...
Pamenang Barat	–	–	...
Renah Pamenang	–	–	...
Pamenang Selatan	–	–	...
Bangko	1	1	...
Bangko Barat	1	2	...
Nalo Tantan	–	–	...
Batang Masumai	–	–	...
Sungai Manau	1	–	...
Renah Pembarap	–	2	...
Pangkalan Jambu	1	2	...
Tabir	–	–	...
Tabir Ulu	–	–	...
Tabir Selatan	–	–	...
Tabir Ilir	–	–	...
Tabir Timur	–	–	...
Tabir Lintas	–	–	...
Margo Tabir	–	–	...
Tabir Barat	–	–	...
Merangin	5	10	...

Catatan/*Note*: ¹ Desa pada tabel ini termasuk Unit Permukiman Transmigrasi (UPT) yang masih dibina oleh kementerian terkait dan nagari di Kabupaten/Kota Sumatera Barat/*Villages in this table are included in Transmigration Settlement Unit which is still fostered by the relevant ministries and the nagari in the Province of Sumatera Barat*

Sumber/*Source*: ² Kejadian dalam setahun sebelum tahun pencacahan/*Occurrence in the last one year before the enumeration year*
BPS, Pendataan Potensi Desa (Podes)/*BPS-Statistics Indonesia, Village Potential Data Collecting*

Tabel
Table 4.3.2**Banyaknya Jemaah Haji Menurut Kecamatan dan Jenis Kelamin di Kabupaten Merangin, 2021**
Number of Moslem Pilgrims by Subdistrict and Sex in Merangin Regency, 2021

Kecamatan <i>Subdistrict</i>	Jenis Kelamin/ <i>Sex</i>		Jumlah <i>Total</i>
	Laki-laki <i>Male</i>	Perempuan <i>Female</i>	
(1)	(2)	(3)	(4)
Jangkat	–	–	–
Jangkat Timur	–	–	–
Muara Siau	–	–	–
Lembah Masurai	–	–	–
Tiang Pumpung	–	–	–
Pamenang	–	–	–
Pamenang Barat	–	–	–
Renah Pamenang	–	–	–
Pamenang Selatan	–	–	–
Bangko	–	–	–
Bangko Barat	–	–	–
Nalo Tantan	–	–	–
Batang Masumai	–	–	–
Sungai Manau	–	–	–
Renah Pembarap	–	–	–
Pangkalan Jambu	–	–	–
Tabir	–	–	–
Tabir Ulu	–	–	–
Tabir Selatan	–	–	–
Tabir Ilir	–	–	–
Tabir Timur	–	–	–
Tabir Lintas	–	–	–
Margo Tabir	–	–	–
Tabir Barat	–	–	–
Merangin	–	–	–

Catatan/Note: Pada Tahun 2022, tidak ada Jamaah Haji yang Diberangkatkan ke Tanah Suci Dikarenakan Situasi Covid-19
 Sumber/Source: Kementerian Agama Kabupaten Merangin/Ministry of Religious Affairs of Merangin Regency

Tabel
Table 4.3.3**Banyaknya Jemaah Haji yang Meninggal/Hilang Menurut Jenis Kelamin di Kabupaten Merangin, 2008-2021**
Number of Moslem Pilgrims who Died/Lost by Sex in Merangin Regency, 2008-2021

Tahun	Jenis Kelamin/Sex		Jumlah Total
	Laki-laki Male	Perempuan Female	
(1)	(2)	(3)	(4)
2008
2009
2010
2011
2012
2013
2014
2015
2016
2017
2018
2019	1	2	3
2020	0	0	0
2021	0	0	0

Catatan/Note: Pada Tahun 2022, tidak ada Jemaah Haji yang Di berangkatkan ke Tanah Suci Dikarenakan Situasi Covid-19
 Sumber/Source: Kementerian Agama Kabupaten Merangin/Ministry of Religious Affairs of Merangin Regency

Tabel
Table 4.3.4

Banyaknya Jemaah Haji yang Diberangkatkan ke Tanah Suci Menurut Kecamatan dan Jenis Pekerjaan di Kabupaten Merangin, 2021
Number of Moslem Pilgrims Which Dispatched to The Holy Land by Subdistrict and Type of Employment in Merangin Regency, 2021

Kecamatan Subdistrict	Jenis Pekerjaan				
	PNS	TNI/POLRI	BUMN	Swasta	Pedagang
(1)	(2)	(3)	(4)	(5)	(6)
Jangkat	-	-	-	-	-
Jangkat Timur	-	-	-	-	-
Muara Siau	-	-	-	-	-
Lembah Masurai	-	-	-	-	-
Tiang Pumpung	-	-	-	-	-
Pamenang	-	-	-	-	-
Pamenang Barat	-	-	-	-	-
Renah Pamenang	-	-	-	-	-
Pamenang Selatan	-	-	-	-	-
Bangko	-	-	-	-	-
Bangko Barat	-	-	-	-	-
Nalo Tantan	-	-	-	-	-
Batang Masumai	-	-	-	-	-
Sungai Manau	-	-	-	-	-
Renah Pembarap	-	-	-	-	-
Pangkalan Jambu	-	-	-	-	-
Tabir	-	-	-	-	-
Tabir Ulu	-	-	-	-	-
Tabir Selatan	-	-	-	-	-
Tabir Ilir	-	-	-	-	-
Tabir Timur	-	-	-	-	-
Tabir Lintas	-	-	-	-	-
Margo Tabir	-	-	-	-	-
Tabir Barat	-	-	-	-	-
Merangin	-	-	-	-	-

Lanjutan Tabel/*Continued Table* 4.3.4

Kecamatan <i>Subdistrict</i>	Jenis Pekerjaan				Jumlah
	Petani	Ibu Rumah Tangga	Pelajar/ Mahasiswa	Lain-lain	
(1)	(2)	(3)	(4)	(5)	(6)
Jangkat	-	-	-	-	-
Jangkat Timur	-	-	-	-	-
Muara Siau	-	-	-	-	-
Lembah Masurai	-	-	-	-	-
Tiang Pumpung	-	-	-	-	-
Pamenang	-	-	-	-	-
Pamenang Barat	-	-	-	-	-
Renah Pamenang	-	-	-	-	-
Pamenang Selatan	-	-	-	-	-
Bangko	-	-	-	-	-
Bangko Barat	-	-	-	-	-
Nalo Tantan	-	-	-	-	-
Batang Masumai	-	-	-	-	-
Sungai Manau	-	-	-	-	-
Renah Pembarap	-	-	-	-	-
Pangkalan Jambu	-	-	-	-	-
Tabir	-	-	-	-	-
Tabir Ulu	-	-	-	-	-
Tabir Selatan	-	-	-	-	-
Tabir Ilir	-	-	-	-	-
Tabir Timur	-	-	-	-	-
Tabir Lintas	-	-	-	-	-
Margo Tabir	-	-	-	-	-
Tabir Barat	-	-	-	-	-
Merangin	-	-	-	-	-

Catatan/Note: Pada Tahun 2022, tidak ada Jamaah Haji yang Diberangkatkan ke Tanah Suci Dikarenakan Situasi Covid-19
 Sumber/Source: Kementerian Agama Kabupaten Merangin/*Ministry of Religious Affairs of Merangin Regency*

Tabel
Table 4.3.5**Banyaknya Jemaah Haji yang Diberangkatkan ke Tanah Suci Menurut Kecamatan dan Kelompok Umur di Kabupaten Merangin, 2021**
Number of Moslem Pilgrims Which Dispatched to The Holy Land by Subdistrict and Age in Merangin Regency, 2021

Kecamatan Subdistrict	Kelompok Umur							Jumlah
	<20	21-30	31-40	41-50	51-60	61-70	>70	
(1)	(2)	(3)	(4)	(5)	(6)	(7)	(8)	(9)
Jangkat	-	-	-	-	-	-	-	-
Jangkat Timur	-	-	-	-	-	-	-	-
Muara Siau	-	-	-	-	-	-	-	-
Lembah Masurai	-	-	-	-	-	-	-	-
Tiang Pumpung	-	-	-	-	-	-	-	-
Pamenang	-	-	-	-	-	-	-	-
Pamenang Barat	-	-	-	-	-	-	-	-
Renah Pamenang	-	-	-	-	-	-	-	-
Pamenang Selatan	-	-	-	-	-	-	-	-
Bangko	-	-	-	-	-	-	-	-
Bangko Barat	-	-	-	-	-	-	-	-
Nalo Tantan	-	-	-	-	-	-	-	-
Batang Masumai	-	-	-	-	-	-	-	-
Sungai Manau	-	-	-	-	-	-	-	-
Renah Pembarap	-	-	-	-	-	-	-	-
Pangkalan Jambu	-	-	-	-	-	-	-	-
Tabir	-	-	-	-	-	-	-	-
Tabir Ulu	-	-	-	-	-	-	-	-
Tabir Selatan	-	-	-	-	-	-	-	-
Tabir Ilir	-	-	-	-	-	-	-	-
Tabir Timur	-	-	-	-	-	-	-	-
Tabir Lintas	-	-	-	-	-	-	-	-
Margo Tabir	-	-	-	-	-	-	-	-
Tabir Barat	-	-	-	-	-	-	-	-
Merangin	-	-	-	-	-	-	-	-

Catatan/Note: Pada Tahun 2022, tidak ada Jamaah Haji yang Diberangkatkan ke Tanah Suci Dikarenakan Situasi Covid-19

Sumber/Source: Kementerian Agama Kabupaten Merangin/Ministry of Religious Affairs of Merangin Regency

Tabel
Table 4.3.6**Banyaknya Jemaah Haji yang Diberangkatkan ke Tanah Suci Menurut Kecamatan dan Kelompok Pendidikan di Kabupaten Merangin, 2021**
Number of Moslem Pilgrims Which Dispatched to The Holy Land by Subdistrict and Type of Education in Merangin Regency, 2021

Kecamatan Subdistrict	Kelompok Pendidikan					
	SD	SLTP	SLTA	DI-DIII	DIV-S1	S2/S3
(1)	(2)	(3)	(4)	(5)	(6)	(7)
Jangkat	-	-	-	-	-	-
Jangkat Timur	-	-	-	-	-	-
Muara Siau	-	-	-	-	-	-
Lembah Masurai	-	-	-	-	-	-
Tiang Pumpung	-	-	-	-	-	-
Pamenang	-	-	-	-	-	-
Pamenang Barat	-	-	-	-	-	-
Renah Pamenang	-	-	-	-	-	-
Pamenang Selatan	-	-	-	-	-	-
Bangko	-	-	-	-	-	-
Bangko Barat	-	-	-	-	-	-
Nalo Tantan	-	-	-	-	-	-
Batang Masumai	-	-	-	-	-	-
Sungai Manau	-	-	-	-	-	-
Renah Pembarap	-	-	-	-	-	-
Pangkalan Jambu	-	-	-	-	-	-
Tabir	-	-	-	-	-	-
Tabir Ulu	-	-	-	-	-	-
Tabir Selatan	-	-	-	-	-	-
Tabir Ilir	-	-	-	-	-	-
Tabir Timur	-	-	-	-	-	-
Tabir Lintas	-	-	-	-	-	-
Margo Tabir	-	-	-	-	-	-
Tabir Barat	-	-	-	-	-	-
Merangin	-	-	-	-	-	-

Catatan/Note: Pada Tahun 2022, tidak ada Jamaah Haji yang Diberangkatkan ke Tanah Suci Dikarenakan Situasi Covid-19

Sumber/Source: Kementerian Agama Kabupaten Merangin/Ministry of Religious Affairs of Merangin Regency

Tabel
Table 4.3.7

Daftar Calon Jemaah Haji Menurut Kecamatan dan Jenis Kelamin di Kabupaten Merangin dengan Perkiraan Keberangkatan Tahun 2022
List of Moslem Pilgrims by Subdistrict and Sex in Merangin Regency with an Estimated Departure in 2022

Kecamatan Subdistrict	Jenis Kelamin/Sex		Jumlah Total
	Laki-laki Male	Perempuan Female	
(1)	(2)	(3)	(4)
Jangkat	2	2	4
Jangkat Timur	0	0	0
Muara Siau	4	5	9
Lembah Masurai	2	3	5
Tiang Pumpung	3	6	9
Pamenang	7	9	16
Pamenang Barat	12	21	33
Renah Pamenang	9	11	20
Pamenang Selatan	3	3	6
Bangko	23	30	53
Bangko Barat	0	3	3
Nalo Tantan	1	1	2
Batang Masumai	4	6	10
Sungai Manau	4	2	6
Renah Pembarap	17	19	19
Pangkalan Jambu	1	1	2
Tabir	22	22	44
Tabir Ulu	4	5	9
Tabir Selatan	31	38	69
Tabir Ilir	6	6	12
Tabir Timur	4	1	5
Tabir Lintas	0	0	0
Margo Tabir	0	0	0
Tabir Barat	0	1	1
Merangin	159	195	354

Catatan/Note: ...

Sumber/Source: Kementerian Agama Kabupaten Merangin/Ministry of Religious Affairs of Merangin Regency

4.4 KEMISKINAN DAN PEMBANGUNAN MANUSIA POVERTY AND HUMAN DEVELOPMENT

Tabel 4.4.1 **Garis Kemiskinan, Jumlah, dan Persentase Penduduk Miskin di Kabupaten Merangin, 2014–2021**
Table 4.4.1 **Poverty Line, Number, and Percentage of Poor People in Merangin Regency, 2014–2021**

Tahun Year	Garis Kemiskinan (rupiah/kapita/bulan) Poverty Line (rupiah/capita/month)	Jumlah Penduduk Miskin (ribu) Number of Poor People (thousand)	Persentase Penduduk Miskin Percentage of Poor People
(1)	(2)	(3)	(4)
2014	296 348	33,90	9,37
2015	310 997	35,77	9,80
2016	325 181	36,89	9,95
2017	347 523	35,48	9,43
2018	374 250	33,95	8,88
2019	406 466	32,88	8,48
2020	440 156	33,92	8,63
2021	453 696	35,44	9,11

Catatan/Note: ...

Sumber/Source: BPS, Survei Sosial Ekonomi Nasional Maret/BPS-Statistics Indonesia, March National Socioeconomic Survey

Tabel 4.4.2 **Indeks Kedalaman Kemiskinan dan Indeks Keparahan Kemiskinan di Kabupaten Merangin, 2014–2021**
Poverty Gap Index and Poverty Severity Index in Merangin Regency, 2014–2021

Tahun Year	Indeks Kedalaman Kemiskinan Poverty Gap Index	Indeks Keparahan Kemiskinan Poverty Severity Index
(1)	(2)	(3)
2014	1,39	0,33
2015	1,57	0,32
2016	1,77	0,49
2017	1,69	0,52
2018	1,86	0,57
2019	1,39	0,38
2020	0,94	0,21
2021	1,25	0,25

Catatan/Note: ...

Sumber/Source: BPS, Survei Sosial Ekonomi Nasional Maret/BPS-Statistics Indonesia, March National Socioeconomic Survey

Tabel
Table 4.4.3**Indeks Pembangunan Manusia (IPM) dan Indikator
Pembentukan di Kabupaten Merangin, 2020–2021**
**Human Development Index (HDI) and It's Constituents in
Merangin Regency, 2020–2021**

Uraian <i>Explanatory</i>	Tahun <i>Year</i>	
	2020	2021
(1)	(2)	(3)
Indeks Pembangunan Manusia (IPM) <i>Human Development Index (HDI)</i>	69,19	69,53
Angka Harapan Hidup <i>Life Expectancy</i>	71,26	71,29
Angka Harapan Lama Sekolah <i>Expected Years School</i>	11,99	12,04
Rata-rata Lama Sekolah <i>Mean Years School</i>	7,76	7,90
Pengeluaran Perkapita yang Sudah Disesuaikan (Rp) <i>Expenditure per Capita Already Adjusted (Rp)</i>	10 279	10 380
Indeks Pembangunan Gender (IPG) <i>Gender Development Index (GDI)</i>	88,14	...
Indeks Pemberdayaan Gender (IDG) <i>Gender Empowerment Index (GDI)</i>	54,60	...

Catatan/Note: ...

Sumber/Source: BPS, Survei Sosial Ekonomi Nasional Maret/BPS-Statistics Indonesia, March National Socioeconomic Survey

4.5 ADMINISTRASI DAN PELANGGARAN ADMINISTRATION AND VIOLATION

Tabel 4.5.1 Banyaknya Surat Izin Mengemudi (SIM) Baru yang Dikeluarkan Kepolisian Resort Merangin Menurut Bulan dan Jenisnya, 2021
Number of Driving Licenses Issued by Subdistrict Police Office in Merangin by Month and Kind, 2021

Bulan Month	A	A Umum	B1	B1 Umum	B2	B2 Umum	C	Jumlah Total
(1)	(2)	(3)	(4)	(5)	(6)	(7)	(8)	(9)
Januari/January	92	-	1	-	-	-	116	209
Februari/February	64	-	2	2	-	-	52	120
Maret/March	61	-	1	3	-	-	61	126
April/April	86	-	2	2	-	2	88	180
Mei/May	83	-	1	2	-	-	98	184
Juni/June	110	-	4	2	-	2	112	230
Juli/July	108	-	3	2	-	-	90	203
Agustus/August	60	-	1	-	-	1	66	128
September/September	77	-	-	-	-	1	105	183
Oktober/October	100	-	-	2	-	1	127	230
November/November	109	-	5	2	-	-	75	191
Desember/December	113	-	2	4	-	-	69	188
Merangin	1 063	0	22	21	0	7	1 059	2 172

Catatan/Note: ...

Sumber/Source: Kepolisian Resort Merangin/Subdistrict Police Office in Merangin

Tabel
Table 4.5.2**Banyaknya Surat Izin Mengemudi (SIM) Perpanjangan yang Dikeluarkan Kepolisian Resort Merangin Menurut Bulan dan Jenisnya, 2021**
Number of Driving Licenses Issued by Subdistrict Police Office in Merangin by Month and Kind, 2021

Bulan Month	A	A Umum	B1	B1 Umum	B2	B2 Umum	C	Jumlah Total
(1)	(2)	(3)	(4)	(5)	(6)	(7)	(8)	(9)
Januari/January	180	-	7	24	-	5	123	339
Februari/February	153	1	12	26	-	1	60	253
Maret/March	137	-	5	28	1	3	89	263
April/April	162	-	3	25	1	2	140	333
Mei/May	165	-	7	20	1	1	133	327
Juni/June	215	-	16	69	-	20	147	467
Juli/July	180	1	14	62	-	33	133	423
Agustus/August	121	-	6	103	-	55	90	375
September/September	158	-	8	111	1	67	133	478
Oktober/October	167	-	16	144	-	55	131	513
November/November	202	2	19	119	-	47	116	505
Desember/December	204	-	15	59	-	32	113	423
Merangin	2 044	4	128	790	4	321	1 408	4 699

Catatan/Note: ...

Sumber/Source: Kepolisian Resort Merangin/Subdistrict Police Office in Merangin

Tabel
Table 4.5.3

Banyaknya Kendaraan Pajak Kendaraan Bermotor (PKB) dan Bea Balik Nama Kendaraan Bermotor (BBNKB) yang Diterima Kepolisian Resort Merangin Menurut Jenis Kendaraan, 2020
Number of Vehicle Taxes and Transfer of Motor Vehicle Title Fee Received by Subdistrict Police Office in Merangin by Kind of Vehicle, 2021

Jenis Kendaraan <i>Kind of Vehicle</i>	PKB	BBNKB
(1)	(2)	(3)
1. A-1 Sedan, Jeep, Station Wagon (Tidak Umum)	8 466	31
2. A-2 Sedan, Jeep, Station Wagon (Umum)	4	0
3. B-1 Bus, Micro Bus (Tidak Umum)	17	0
4. B-2 Bus, Micro Bus (Umum)	98	0
5. C-1 Truck, Pick Up (Tidak Umum)	2 409	9
6. C-2 Truck, Pick Up (Umum)	1 142	11
7. D-1 Kendaraan Khusus (Tidak Umum)	6	0
8. D-2 Kendaraan Khusus (Umum)	0	0
9. E Sepeda Motor, Scooter	30 353	3
10. F Kendaraan Bermotor Diatas Air	0	0
Merangin	42 495	54

Catatan/Note: ...

Sumber/Source: Samsat Kabupaten Merangin

Tabel
Table 4.5.4**Jumlah Pelanggaran Lalu Lintas Roda Dua Menurut Jenisnya di Kabupaten Merangin, 2021**
Number of Traffic Violation by Kind of Violation in Merangin Regency, 2021

Jenis Pelanggaran <i>Violations</i>	Jumlah <i>Total</i>
(1)	(2)
1. Kelengkapan Surat-surat	4
2. Perlengkapan	678
3. Muatan	-
4. Kecepatan	-
5. Marka/Rambu Lalu Lintas	34
6. Lain-lain	10
Merangin	726

Catatan/Note: ...

Sumber/Source: Kepolisian Resort Merangin/Subdistrict Police Office in Merangin

Tabel 4.5.5 Jumlah Pelanggaran Lalu Lintas Roda Empat Menurut Jenisnya di Kabupaten Merangin, 2021
Number of Traffic Violation by Kind of Violation in Merangin Regency, 2021

Jenis Pelanggaran Violations	Jumlah Total
(1)	(2)
1. Kelengkapan Surat-surat	10
2. Perlengkapan	-
3. Muatan	68
4. Kecepatan	-
5. Marka/Rambu Lalu Lintas	21
6. Lain-lain	20
Merangin	119

Catatan/Note: ...

Sumber/Source: Kepolisian Resort Merangin/Subdistrict Police Office in Merangin

Tabel
Table 4.5.6**Banyaknya Pelanggaran Lalu Lintas Menurut Jenis Pekerjaan di Kabupaten Merangin, 2021**
Number of Traffic Violation by Occupation in Merangin Regency, 2021

Bulan Month	Sopir Driver	PNS Civil Servant	Petani Farmer	Swasta Private
(1)	(2)	(4)	(5)	(6)
Januari/January	-	-	-	10
Februari/February	3	-	-	13
Maret/March	-	-	-	7
April/April	-	-	-	11
Mei/May	-	-	-	13
Juni/June	-	-	-	24
Juli/July	1	-	-	44
Agustus/August	-	-	2	30
September/September	3	-	-	28
Oktober/October	6	1	-	101
November/November	15	4	6	116
Desember/December	3	2	-	48
Merangin	31	7	8	445

Lanjutan Tabel/Continued Table 4.5.6

Bulan Month	Mahasiswa/ Pelajar College Student/ Student	Pedagang Trader	Buruh Laborer	Lainnya Other
(1)	(2)	(3)	(4)	(5)
Januari/January	5	-	-	-
Februari/February	10	-	-	10
Maret/March	5	-	-	-
April/April	8	-	-	-
Mei/May	37	-	-	-
Juni/June	12	-	-	-
Juli/July	12	-	-	-
Agustus/August	13	-	-	3
September/September	23	-	-	5
Oktober/October	48	-	-	3
November/November	103	-	-	4
Desember/December	37	-	-	16
Merangin	313	0	0	41

Catatan/Note: ...

Sumber/Source: Kepolisian Resort Merangin/Subdistrict Police Office in Merangin

Tabel
Table 4.5.7**Banyaknya Pelanggaran Lalu Lintas dan Denda yang Dibayarkan di Kabupaten Merangin, 2021**
Number of Traffic Violation and Fine Paid in Merangin Regency, 2021

Bulan Month	Pelanggaran Violations	Denda (Rp) Fine
(1)	(2)	(3)
Januari/January	15	1 800 000
Februari/February	36	500 000
Maret/March	12	2 600 000
April/April	19	400 000
Mei/May	50	-
Juni/June	36	450 000
Juli/July	60	2 825 000
Agustus/August	80	400 000
September/September	57	4 300 000
Oktober/October	160	1 490 000
November/November	260	5 980 000
Desember/December	90	14 910 000
Merangin	875	35 655 000

Catatan/Note: ...

Sumber/Source: Kepolisian Resort Merangin/Subdistrict Police Office in Merangin

4.6 KRIMINALITAS CRIME

Tabel 4.6.1 Banyaknya Perkara yang Diterima Pengadilan Agama Menurut Bulan di Kabupaten Merangin, 2021
Number of Crimes Received by Religious Court in Merangin Regency, 2021

Uraian <i>Explanation</i>	Jan <i>Jan</i>	Feb <i>Feb</i>	Mar <i>Mar</i>	Apr <i>Apr</i>	Mei <i>Mei</i>	Jun <i>Jun</i>
(1)	(2)	(3)	(4)	(5)	(6)	(7)
1. Dispensasi Kawin	4	6	2	2	3	9
2. Pengesahan Nikah	-	-	-	-	-	-
3. Izin Poligami	-	-	-	-	-	-
4. Cerai Talak	21	9	5	7	4	8
5. Cerai Gugat	52	38	43	27	18	39
6. Fasakh	-	-	-	-	-	-
7. Nafkah Isteri	-	-	-	-	-	-
8. Penetapan Ahli Waris	-	-	2	2	1	2
9. Wakaf	-	-	-	-	-	-
10. Kewarisan	1	-	-	-	-	-
11. Hibah	-	-	-	-	-	-
12. Penunjukan Wali	-	-	-	-	-	-
13. Pencabutan Kekuasaan Wali	-	-	-	-	-	-
14. Ekonomi Syariah	-	-	-	-	-	-
15. Wasiat	-	-	-	-	-	-
16. Isbat Nikah	1	-	4	4	1	5
17. Wali Adhol	1	-	-	-	-	-
18. Harta Bersama		1	-	-	-	-
19. Penguasaan Anak	1	-	-	-	-	-
20. Perwalian	1	-	-	-	-	1

Lanjutan Tabel/*Continued Table 4.6.1*

Uraian <i>Explanation</i>		Jul <i>Jul</i>	Agus <i>Agust</i>	Sep <i>Sep</i>	Okt <i>Oct</i>	Nov <i>Nov</i>	Des <i>Dec</i>
(1)		(2)	(3)	(4)	(5)	(6)	(7)
1.	Dispensasi Kawin	9	8	1	5	4	2
2.	Pengesahan Nikah	-	-	-	-	-	-
3.	Izin Poligami	1	-	-	-	-	-
4.	Cerai Talak	8	5	17	7	7	2
5.	Cerai Gugat	20	38	35	34	30	19
6.	Fasakh	-	-	-	-	-	-
7.	Nafkah Isteri	-	-	-	-	-	-
8.	Penetapan Ahli Waris	-	-	4	-	1	2
9.	Wakaf	-	-	-	-	-	-
10.	Kewarisan	-	-	-	-	-	1
11.	Hibah	-	-	-	-	-	-
12.	Penunjukan Wali	-	-	-	-	-	-
13.	Pencabutan Kekuasaan Wali	-	-	-	-	-	-
14.	Ekonomi Syariah	-	-	-	-	-	-
15.	Wasiat	-	-	-	-	-	-
16.	Isbat Nikah	3	2	2	31	12	-
17.	Wali Adhol	-	-	-	1	-	-
18.	Harta Bersama	-	-	-	-	-	-
19.	Penguasaan Anak	-	-	-	-	-	-
20.	Perwalian	-	-	-	1	-	-

Catatan/Note: ...

Sumber/Source: Pengadilan Agama Kabupaten Merangin/*Religious Court of Merangin Regency*

Tabel
Table 4.6.2**Banyaknya Perkara yang Diputuskan Pengadilan Agama Menurut Bulan di Kabupaten Merangin, 2021**
Number of Crimes Resolved by Religious Court in Merangin Regency, 2021

Uraian <i>Explanation</i>	Jan <i>Jan</i>	Feb <i>Feb</i>	Mar <i>Mar</i>	Apr <i>Apr</i>	Mei <i>Mei</i>	Jun <i>Jun</i>
(1)	(2)	(3)	(4)	(5)	(6)	(7)
1. Dispensasi Kawin	2	4	6	2	2	9
2. Pengesahan Nikah	-	-	-	-	-	-
3. Izin Poligami	-	-	-	-	-	-
4. Cerai Talak	13	9	9	8	4	7
5. Cerai Gugat	19	43	40	26	30	36
6. Fasakh	-	-	-	-	-	-
7. Nafkah Isteri	-	-	-	-	-	-
8. Penetapan Ahli Waris	-	-	1	3	1	1
9. Wakaf	-	-	-	-	-	-
10. Kewarisan	1	1	1	-	-	-
11. Hibah	-	-	-	-	-	-
12. Penunjukan Wali	-	-	-	-	-	-
13. Pencabutan Kekuasaan Wali	-	-	-	-	-	-
14. Ekonomi Syariah	-	-	-	-	-	-
15. Wasiat	-	-	-	-	-	-
16. Isbat Nikah	-	1	3	3	3	1
17. Wali Adhol	1	-	-	-	-	-
18. Harta Bersama	-	-	1	-	-	-
19. Penguasaan Anak	1	-	-	-	-	-
20. Perwalian	1	-	-	-	-	-

Lanjutan Tabel/*Continued Table 4.6.2*

Uraian Explanation	Jul Jul	Agus Agust	Sep Sep	Okt Oct	Nov Nov	Des Dec
(1)	(2)	(3)	(4)	(5)	(6)	(7)
1. Dispensasi Kawin	8	7	4	4	4	3
2. Pengesahan Nikah	-	-	-	-	-	-
3. Izin Poligami	-	1	-	-	-	-
4. Cerai Talak	8	6	11	15	6	6
5. Cerai Gugat	19	28	45	36	36	35
6. Fasakh	-	-	-	-	-	-
7. Nafkah Isteri	-	-	-	-	-	-
8. Penetapan Ahli Waris	1	-	2	2	1	2
9. Wakaf	-	-	-	-	-	-
10. Kewarisan	-	-	-	-	-	1
11. Hibah	-	-	-	-	-	-
12. Penunjukan Wali	-	-	-	-	-	-
13. Pencabutan Kekuasaan Wali	-	-	-	-	-	-
14. Ekonomi Syariah	-	-	-	-	-	-
15. Wasiat	-	-	-	-	-	-
16. Isbat Nikah	6	3	-	20	22	3
17. Wali Adhol	-	-	-	-	1	-
18. Harta Bersama	-	-	-	-	-	-
19. Penguasaan Anak	-	-	-	-	-	-
20. Perwalian	1	-	-	-	1	-

Catatan/Note: ...

Sumber/Source: Pengadilan Agama Kabupaten Merangin/*Religious Court of Merangin Regency*

Tabel
Table 4.6.3**Banyaknya Kasus Pidana Diputuskan dan Terdakwa/ Tertuduh Menurut Jenis Kelamin di Kabupaten Merangin, 2021**
Number of Crime Solved and Accused by Sex in Merangin Regency, 2021

Bulan Month	Kasus Pidana Diputuskan Crime Solved	Terdakwa/Tertuduh Accused	
		Laki-laki Male	Perempuan Female
(1)	(2)	(3)	(4)
1. Januari/January	11	11	0
2. Februari/February	20	20	2
3. Maret/March	21	20	2
4. April/April	14	14	0
5. Mei/May	7	7	0
6. Juni/June	27	27	0
7. Juli/July	13	14	1
8. Agustus/August	27	35	1
9. September/September	20	22	1
10. Oktober/October	13	13	0
11. November/November	26	37	2
12. Desember/December	22	24	1
MERANGIN	221	244	10

Catatan/Note: ...

Sumber/Source: Pengadilan Negeri Bangko/State Court of Bangko

Tabel
Table 4.6.4

Banyaknya Perkara Pidana dan Perdata yang Masuk dan yang Telah Diputuskan oleh Pengadilan Negeri Bangko, 2014-2021
Number of Civil and Criminal Cases Reported and Settled in State Court of Bangko, 2013-2021

Tahun Year	Pidana Criminal			Perdata Civil		
	Masuk Reported	Putus Settled	Sisa To be Settled	Masuk Reported	Putus Settled	Sisa To be Settled
(1)	(2)	(3)	(4)	(5)	(6)	(7)
2014	181	152	29	19	12	7
2015	215	174	41	20	17	3
2016	218	200	18	23	18	5
2017	221	213	26	39	26	13
2018	206	209	23	63	62	14
2019	266	264	25	56	65	5
2020	262	272	15	102	102	5
2021	233	221	27	104	94	15

Catatan/Note: ...

Sumber/Source: Pengadilan Negeri Bangko/State Court of Bangko

Tabel
Table 4.6.5**Banyaknya Perkara Masuk, Diselesaikan dan Tahanan Menurut Bulan di Kejaksaan Negeri Kabupaten Merangin, 2021**
Number of Crime Reported, Solved and Prisoners by Month in Public Prosecutor of Merangin Regency, 2021

Bulan Month	Banyaknya Perkara yang Masuk Number of Entered Cases	Jumlah Tahanan Number of Prisoners	Perkara yang Diselesaikan Number of Law Suits Already Finished
(1)	(2)	(3)	(4)
1. Januari/January	17	24	18
2. Februari/February	14	14	12
3. Maret/March	12	15	20
4. April/April	18	30	13
5. Mei/May	14	5	12
6. Juni/June	24	25	13
7. Juli/July	20	30	19
8. Agustus/August	9	16	5
9. September/September	22	28	37
10. Oktober/October	8	21	18
11. November/November	13	21	23
12. Desember/December	14	18	25
MERANGIN	185	247	215

Catatan/Note: ...

Sumber/Source: Kejaksaan Negeri Bangko/Public Prosecutor Office Bangko

Tabel
Table 4.6.6

**Banyaknya Perkara Pidana yang Dapat Diselesaikan di
Kejaksaan Negeri Bangko dengan Acara Pemeriksaan
Biasa/Singkat, 2021**
*Number of Criminal Case Resolved by Public Prosecutor
Office Bangko with Regular/Short Interrogation, 2021*

Tindak Pidana <i>Criminal Act</i>	Jumlah Perkara yang Masuk <i>Number of Entered Cases</i>	Jumlah Perkara Tunggakan <i>Number of Cases in Arrears</i>	Perkara yang Telah Diselesaikan <i>Number of Law Suits Already Finished</i>	Perkara yang Belum Diselesaikan <i>Number of Law Suits Not Already Finished</i>
(1)	(2)	(3)	(4)	(5)
Narkoba	62	10	72	-
Perkosaan	-	-	-	-
Perampokan	-	-	-	-
Pencurian	36	-	32	4
Kehutanan	2	-	-	-
KDRT	-	-	-	-
Perjudian	4	-	4	-
Perlindungan Anak	7	-	7	-
Senjata Api/tajam	7	-	7	-
Perkebunan	-	-	-	-
Laka Lantas	-	-	-	-
Pembunuhan	1	-	1	-
Pertambangan	16	-	16	-
Perkara Lainnya	50	26	76	-

Catatan/Note: ...

Sumber/Source: Kejaksaan Negeri Bangko/*Public Prosecutor Office Bangko*

Tabel
Table 4.6.7**Banyaknya Narapidana Menurut Bulan dan Lamanya Hukuman di Kabupaten Merangin, 2021**
Number of Prisoners by Month and Time in Jail in Merangin Regency, 2021

Bulan Month	Lamanya Hukuman/Time in Jail			
	> 1 Tahun more than 1 year		3 Bulan - 1 Tahun 3 months - 1 year	
	Laki-laki Male	Perempuan Female	Laki-laki Male	Perempuan Female
(1)	(2)	(3)	(4)	(5)
1. Januari/January	296	-	8	-
2. Februari/February	298	-	13	-
3. Maret/March	287	1	9	-
4. April/April	299	1	9	-
5. Mei/May	299	1	6	-
6. Juni/June	296	1	9	-
7. Juli/July	300	2	5	-
8. Agustus/August	292	2	8	1
9. September/September	315	2	14	2
10. Oktober/October	320	2	9	1
11. November/November	322	2	21	1
12. Desember/December	309	5	15	1
Merangin	3 633	19	126	6

Lanjutan Tabel/Continued Table 4.6.7

Bulan Month	Lamanya Hukuman/Time in Jail			
	< 3 Bulan less than 3 months		Jumlah Total	
	Laki-laki Male	Perempuan Female	Laki-laki Male	Perempuan Female
(1)	(2)	(3)	(4)	(5)
1. Januari/January	-	-	304	-
2. Februari/February	1	-	312	-
3. Maret/March	1	-	297	1
4. April/April	1	-	309	1
5. Mei/May	-	-	305	1
6. Juni/June	-	-	305	1
7. Juli/July	-	-	305	2
8. Agustus/August	-	-	300	3
9. September/September	-	-	329	4
10. Oktober/October	1	-	330	3
11. November/November	-	-	343	3
12. Desember/December	-	-	324	6
Merangin	4	0	3 763	25

Catatan/Note: ...

Sumber/Source: Lembaga Pemasyarakatan Kabupaten Merangin/Rehabilitation/Jail Office of Merangin Regency

Tabel
Table 4.6.8**Banyaknya Narapidana Menurut Bulan, Kelompok dan Jenis Kelamin di Kabupaten Merangin, 2021**
Number of Prisoners by Month, Group and Sex in Merangin Regency, 2021

Bulan Month	Dewasa Adult		Remaja Teenager	
	Laki-laki Male	Perempuan Female	Laki-laki Male	Perempuan Female
(1)	(2)	(3)	(4)	(5)
1. Januari/January	231	-	75	-
2. Februari/February	237	-	78	-
3. Maret/March	227	-	73	1
4. April/April	237	-	74	1
5. Mei/May	239	-	73	1
6. Juni/June	237	-	76	1
7. Juli/July	236	1	76	1
8. Agustus/August	228	2	76	1
9. September/September	250	3	81	1
10. Oktober/October	255	2	81	1
11. November/November	266	2	83	1
12. Desember/December	244	5	85	1
Merangin	2 887	15	931	10

Lanjutan Tabel/*Continued Table* 4.6.8

Bulan <i>Month</i>	Anak-anak <i>Kids</i>		Jumlah <i>Total</i>	
	Laki-laki <i>Male</i>	Perempuan <i>Female</i>	Laki-laki <i>Male</i>	Perempuan <i>Female</i>
(1)	(2)	(3)	(4)	(5)
1. Januari/ <i>January</i>	1	-	307	-
2. Februari/ <i>February</i>	2	-	317	-
3. Maret/ <i>March</i>	2	-	302	1
4. April/ <i>April</i>	1	-	312	1
5. Mei/ <i>May</i>	-	-	312	1
6. Juni/ <i>June</i>	-	-	313	1
7. Juli/ <i>July</i>	-	-	312	2
8. Agustus/ <i>August</i>	1	-	305	3
9. September/ <i>September</i>	3	-	334	4
10. Oktober/ <i>October</i>	1	-	337	3
11. November/ <i>November</i>	-	-	349	3
12. Desember/ <i>December</i>	-	-	329	6
Merangin	11	0	3 829	25

Catatan/Note: ...

Sumber/Source: Lembaga Pemasyarakatan Kabupaten Merangin/*Rehabilitation/Jail Office of Merangin Regency*

Tabel 4.6.9 Banyaknya Narapidana Menurut Jenis Kejahatan/
Pelanggaran dan Jenis Kelamin di Kabupaten Merangin,
2021
*Number of Prisoners by Kind of Crime and Sex in Merangin
Regency, 2021*

Jenis Pelanggaran <i>Kind of Crime</i>	Jenis Kelamin/Sex		Jumlah <i>Total</i>
	Laki-laki <i>Male</i>	Perempuan <i>Female</i>	
(1)	(2)	(3)	(4)
1. Politik terhadap Kepala Negara	-	-	-
2. Ketertiban Umum	-	-	-
3. Pembakaran	-	-	-
4. Kesusilaan	3	-	3
5. Perjudian	-	-	-
6. Penculikan	-	-	-
7. Pembunuhan	7	-	7
8. Penganiayaan	6	-	6
9. Pencurian	45	-	45
10. Perampokan	10	-	10
11. Memeras/Mengancam	1	-	1
12. Penggelapan	7	-	7
13. Penipuan	8	-	8
14. Penadahan	11	-	11
15. Lain-lain Kejahatan	-	-	-
16. Kejahatan Ekonomi	-	-	-
17. Pelanggaran KUHP	-	-	-
18. Pelanggaran Ekonomi	-	-	-
19. Narkotika	164	5	169
20. Psikotropika	-	-	-
21. Korupsi	4	-	4
22. Kehutanan	-	-	-
23. Terorisme	-	-	-
24. Lain-lain	69	1	70

Catatan/Note: ...

Sumber/Source: Lembaga Pemasyarakatan Kabupaten Merangin/Rehabilitation/Jail Office of Merangin Regency

4.7 PERTANAHAN LAND

Tabel 4.7.1 Banyaknya Persil Bidang Tanah yang Diberi Sertifikat di Kabupaten Merangin, 2011-2021
The Amount of The Certificated Land in Merangin Regency, 2011-2021

Tahun Year	Hak Milik Ownership	Hak Guna Bangunan Construction	Hak Pakai User	Hak Guna Usaha Cultivation	Hak Tanggung Dependent	Jumlah Total
(1)	(2)	(3)	(4)	(5)	(6)	(7)
2011	6 695	319	58	-	1 870	8 942
2012	1 678	167	82	-	1 465	3 392
2013	4 270	-	62	-	4 300	8 632
2014	3 342	58	84	1	2 791	6 276
2015	5 437	94	95	1	2 405	8 031
2016	4 470	125	71	-	2 263	6 929
2017	15 378	13	-	3	1 711	17 105
2018	13 736	4	45	-	2 037	15 822
2019	19 466	483	153	-	3 039	23 141
2020	8 644	609	140	-	1 774	11 167
2021	17 974	252	229	-	3 208	21 663

Catatan/Note: ...

Sumber/Source: Kantor Pertanahan Kabupaten Merangin/Land Agency of Merangin Regency

Tabel
Table 4.7.2**Banyaknya Peralihan Hak Atas Tanah di Kabupaten Merangin, 2011-2021**
The Amount Change of The Right on Land in Merangin Regency, 2011-2021

Tahun Year	Jual Beli dan Hibah	Warisan	Wakaf	Balik Nama Sebagian	Perubahan Hak	Penggabungan Hak	Jumlah Total
(1)	(2)	(3)	(4)	(5)	(6)	(7)	(8)
2011	2 624	95	11	2 465	7	10	5 212
2012	2 864	109	1	1 211	14	73	4 272
2013	2 392	177	1	-	11	-	2 521
2014	1 966	108	3	304	11	8	2 400
2015	2 200	121	10	-	3	19	3 535
2016	2 332	142	7	33	12	5	2 531
2017	1 794	88	5	-	13	8	1 908
2018	1 691	118	2	-	9	11	1 831
2019	1 887	129	82	-	12	12	2 122
2020	1 007	78	62	-	7	8	1 162
2021	896	118	1	0	25	10	1 050

Catatan/Note: ...

Sumber/Source: Kantor Pertanahan Kabupaten Merangin/Land Agency of Merangin Regency

Tabel
Table 4.7.3

**Banyaknya Pencatatan Peralihan Hak Atas Tanah di
Kabupaten Merangin, 2011-2021**
*The Amount of Registered Land Right Change in Merangin
Regency, 2011-2021*

Tahun Year	SKPT	ROYA	Kutipan/Salinan/ Pengecekan	Izin Perubahan Penggunaan Tanah
(1)	(2)	(3)	(4)	(5)
2011	31	531	3 710	61
2012	18	854	4 283	53
2013	24	1 056	4 891	64
2014	75	1 098	5 148	45
2015	184	1 114	5 005	65
2016	250	1 324	4 874	83
2017	203	1 115	3 964	58
2018	202	1 440	4 514	80
2019	168	1 820	6 340	60
2020	70	1 170	2 994	61
2021	119	1 677	4 625	53

Lanjutan Tabel/*Continued Table 4.7.3*

Tahun Year	Ralat Nama	Sertifikat Pengganti	Sita Perwalian/ Waris	Jumlah Total
(1)	(2)	(3)	(4)	(5)
2011	5	91	65	4 494
2012	23	105	-	5 336
2013	37	70	-	6 142
2014	37	44	-	6447
2015	-	68	63	6 434
2016	18	85	-	6 634
2017	24	53	-	5 417
2018	26	39	-	6 236
2019	111	79	-	8 388
2020	63	36	-	4 295
2021	9	33	-	6 516

Catatan/Note: ...

Sumber/Source: Kantor Pertanahan Kabupaten Merangin/*Land Agency of Merangin Regency*

Tabel
Table 4.7.4**Luas Tanah yang Diberi Izin Perubahan Penggunaan Tanah di Kabupaten Merangin, 2021**
The Amount of Permitted Land in Use Changes in Merangin Regency, 2021

Bulan <i>Month</i>	Luas yang Dimohon (m ²)	Luas yang Diberikan (m ²)	Luas Sisa	Jenis Peruntukan
(1)	(2)	(3)	(4)	(5)
1. Januari	6 830	6 830	-	Pembangunan Rumah
2. Februari	47 790	47 790	-	Pembangunan Rumah
3. Maret	23 431	23 431	-	Pembangunan Rumah
4. April	19 869	19 869	-	Pembangunan Rumah
5. Mei	10 739	10 739	-	Pembangunan Rumah
6. Juni	7 410	7 410	-	Pembangunan Rumah
7. Juli	16 000	16 000	-	Pembangunan Rumah
8. Agustus	40 844	40 844	-	Pembangunan Rumah
9. September	15 500	15 500	-	Pembangunan Rumah
10. Oktober	4 033	4 033	-	Pembangunan Rumah
11. November	-	-	-	Pembangunan Rumah
12. Desember	12 536	12 536	-	Pembangunan Rumah

Catatan/Note: ...

Sumber/Source: Kantor Pertanahan Kabupaten Merangin/Land Agency of Merangin Regency

Tabel
Table 4.7.5

Luas Tanah yang Diberi Izin Lokasi di Kabupaten Merangin, 2021
The Amount of Permitted Location Land in Merangin Regency, 2021

Bulan Month	Luas yang Dimohon (m ²)	Luas yang Disetujui (m ²)	Jenis Peruntukan Tanah
(1)	(2)	(3)	(4)
1. Januari
2. Februari
3. Maret
4. April
5. Mei
6. Juni
7. Juli
8. Agustus
9. September
10. Oktober
11. November
12. Desember

Catatan/Note: Data Belum Tersedia

Sumber/Source: Kantor Pertanahan Kabupaten Merangin/Land Agency of Merangin Regency

05

PERTANIAN, KEHUTANAN, PETERNAKAN, DAN PERIKANAN AGRICULTURE, FORESTRY, LIVESTOCK, AND FISHERY

Produksi Tanaman Sayuran
Kabupaten Merangin Tahun 2021



credit
vector by
freepik.com



SCAN ME

PENJELASAN TEKNIS

TECHNICAL NOTES

1. Tanaman sayuran dan buah-buahan semusim Tanaman sayuran semusim adalah tanaman sumber vitamin, garam mineral dan lain-lain yang dikonsumsi dari bagian tanaman yang berupa daun, bunga, buah, dan umbinya, yang berumur kurang dari satu tahun.
2. Tanaman buah-buahan semusim adalah tanaman sumber vitamin, garam mineral, dan lain-lain yang dikonsumsi dari bagian tanaman yang berupa buah, berumur kurang dari satu tahun, tidak berbentuk pohon/rumpun tetapi menjalar dan berbatang lunak.
3. Tanaman buah-buahan tahunan adalah tanaman sumber vitamin, garam mineral, dan lain-lain yang dikonsumsi dari bagian tanaman yang berupa buah dan merupakan tanaman tahunan.
4. Tanaman sayuran tahunan adalah tanaman sumber vitamin, garam mineral, dan lain-lain yang dikonsumsi dari bagian tanaman yang berupa daun dan atau buah yang berumur lebih dari satu tahun.
5. Tanaman biofarmaka adalah tanaman yang bermanfaat untuk obat-obatan, kosmetik, dan kesehatan yang dikonsumsi atau digunakan dari bagian-bagian tanaman seperti daun, batang, buah, umbi (rimpang) ataupun akar.

1. *Seasonal vegetable plants are plants which are the sources of vitamin, mineral salt, etc, consumed from the part of the plant in the form of leaf, flower, fruit, and root with the age of less than one year.*
2. *Seasonal fruit plants are plants which are the sources of vitamin, mineral salt, etc, consumed from the part of the plant in the form of fruits. These plants are creeps with the age of less than one year.*
3. *Annual fruit plants are plants which are the sources of vitamin, contained mineral salt, etc, consumed from the part of plant in the form of fruit and more than one year of age.*
4. *Annual vegetable plants are plants which are the sources of vitamin, contained mineral salt, etc, consumed from the part of the plant in the form of vegetable and more than one year of age.*
5. *Medicinal plants are plants which are useful for medicine. It is consumed from part of the plant such as leaf, flower, fruit, tuber, and root.*
6. *Ornamental plants are plants which have a beauty value, either in shape, colour of leaf or crown of flower, and they are often used as a yard decorator.*
7. *Harvested area of horticulture is area which vegetable, fruit, medicinal and ornamental plant of crop harvested during the period*

6. Tanaman hias adalah tanaman yang mempunyai nilai keindahan baik bentuk, warna daun, tajuk maupun bunganya, sering digunakan untuk penghias pekarangan dan lain sebagainya.
 7. Luas Panen tanaman hortikultura adalah luas tanaman sayuran, buah-buahan, biofarmaka, dan tanaman hias yang diambil hasilnya/dipanen pada periode pelaporan.
 8. Luas panen untuk tanaman sayuran adalah luas tanaman yang dipanen sekaligus/habis/dibongkar dan luas tanaman yang dipanen berkali-kali (lebih dari satu kali)/belum habis.
 9. Produksi hortikultura adalah hasil menurut bentuk produk dari setiap tanaman sayuran, buah-buahan, biofarmaka dan tanaman hias yang diambil berdasarkan luas yang dipanen/tanaman yang menghasilkan pada bulan/triwulan laporan.
 10. Data perkebunan besar dikumpulkan oleh BPS setiap bulan secara lengkap (sensus bulanan) dengan sistem surat pos. Khusus untuk tanaman kelapa, cengkeh, dan kapok, datanya diperoleh dari Direktorat Jenderal Perkebunan. Data perkebunan rakyat juga diperoleh dari Direktorat Jenderal Perkebunan.
8. *Harvested area of vegetables is area of entirely plant harvested/ demolished and plant harvested several times/undemolished.*
 9. *Horticulture production is the standard production quantity form of vegetable, fruit, medicinal and ornamental plant based on harvested area/the number of production plants reported monthly/quarterly.*
 10. *Data on estates are collected by the BPS every month on complete basis through a mailing system. Data on coconut, clove, and kapok, as well as on smallholder plantation, are acquired from the Directorate General of Estates.*

ULASAN

DESCRIPTION

- | | |
|--|--|
| <ol style="list-style-type: none"> 1. Lahan panen tanaman sayuran cabai besar terluas di Kabupaten Merangin terdapat di Kecamatan Jangkat (109 ha), diikuti oleh Kecamatan Jangkat Timur seluas 79 ha dan Kecamatan Lembah Masurai dengan luas lahan yaitu 60 ha. Sedangkan produksi tanaman sayuran cabai besar terbanyak di Kabupaten Merangin terdapat di Kecamatan Jangkat Timur (6.570 quintal), diikuti oleh Kecamatan Jangkat dan Kecamatan Bangko, masing-masing sebanyak 5.700 quintal dan 3.708 quintal. 2. Dalam sub bab ini disajikan pula beberapa komoditi, salah satunya produksi tomat. Produksi tomat Kabupaten Merangin tahun 2021 sebesar 6.262 quintal, mengalami kenaikan dibandingkan dengan tahun sebelumnya yang hanya 5.616 quintal. 3. Data-data tanaman biofarmaka terdapat di tabel 5.1.5-5.1.8, sedangkan data-data mengenai tanaman hias terdapat di tabel 5.1.9-5.1.12. 4. Perkebunan di Kabupaten Merangin pada umumnya adalah perkebunan rakyat. Produksi perkebunan rakyat tahun 2020 yang terbesar adalah komoditi kelapa sawit dan karet yang mengalami kenaikan produksi masing - masing sebesar 4.312 ton dan 2.775 ton dibandingkan tahun 2019. | <ol style="list-style-type: none"> 1. <i>The widest big chilli vegetable crop in Merangin Regency is in Jangkat District (109 ha), followed by East Jangkat District is about 79 ha and Lembah Masurai District with the land area is 60 ha. While the highest production of big chilli vegetables in Merangin Regency was in East Jangkat District (6.570 quintal), followed by Jangkat District and Bangko District, each 5.700 quintal and 3.708 quintal.</i> 2. <i>In this subchapter also provides data about several commodity, likely production of tomato. The production of tomato in Merangin Regency at 2021 is 6.262 quintal, increase compared with the previous year production is just 5.616 quintal.</i> 3. <i>Biopharmaca plants data be found in table 5.1.5-5.1.8. Meanwhile, ornamental plants data can be found in table 5.1.9-5.1.12.</i> 4. <i>Smallholdings is the largest part of estate crops in Merangin Regency. The main share of the smallholdings in 2020 were palm oil and rubber which increased each 4.312 ton and 2.775 ton compared with the previous year production.</i> |
|--|--|

Gambar 5.1
Figures

Produksi Buah-buahan menurut Jenis Tanaman (kuintal), 2020
Production of Fruits by Kind of Plant (quintal), 2020



Sumber/Source : BPS, Statistik Pertanian Hortikultura SPH-BST/BPS-Statistics Indonesia, Agricultural Statistic for Horticulture SPH-BST

Gambar 5.2
Figures

Produksi Perkebunan menurut Jenis Tanaman, 2020
Production of Estate Crops by Kind of Plant, 2020



Sumber/Source : Dinas Peternakan dan Perkebunan Kabupaten Merangin/Livestock and Plantation Office of Merangin Regency

**5.1 TANAMAN PANGAN DAN HORTIKULTURA
FOOD PLANT AND HORTICULTURE**

Tabel 5.1.1 Luas Panen Tanaman Sayuran Menurut Kecamatan dan Jenis Tanaman di Kabupaten Merangin (ha), 2020 dan 2021
Harvested Area of Vegetables by Subdistrict and Kind of Plant in Merangin Regency (ha), 2020 and 2021

Kecamatan Subdistrict	Bawang Merah Shallot		Cabai Besar Big Chili	
	2020	2021*	2020	2021*
(1)	(2)	(3)	(4)	(5)
Jangkat	10	18	42	109
Jangkat Timur	11	19	87	79
Muara Siau	-	-	12	7
Lembah Masurai	13	34	36	60
Tiang Pumpung	-	-	2	7
Pamenang	16	6	23	21
Pamenang Barat	6	-	17	9
Renah Pamenang	7	2	4	3
Pamenang Selatan	5	1	5	4
Bangko	-	-	59	28
Bangko Barat	-	-	14	20
Nalo Tantan	-	-	-	-
Batang Masumai	-	-	13	7
Sungai Manau	-	-	4	5
Renah Pembarap	-	-	3	3
Pangkalan Jambu	-	-	5	3
Tabir	-	-	22	25
Tabir Ulu	-	-	2	-
Tabir Selatan	-	-	25	17
Tabir Ilir	-	-	16	8
Tabir Timur	-	-	16	9
Tabir Lintas	-	-	16	15
Margo Tabir	-	-	13	11
Tabir Barat	-	-	-	-
Merangin	68	79	435	449

Lanjutan Tabel/Continued Table 5.1.1

Kecamatan Subdistrict	Cabai Rawit Chili/Cayenne Pepper		Kentang Potato	
	2020	2021*	2020	2021*
(1)	(6)	(7)	(8)	(9)
Jangkat	1	2	125	251
Jangkat Timur	17	19	110	78
Muara Siau	12	6	-	-
Lembah Masurai	10	6	47	65
Tiang Pumpung	7	8	-	-
Pamenang	24	19	-	-
Pamenang Barat	6	8	-	-
Renah Pamenang	2	2	-	-
Pamenang Selatan	1	2	-	-
Bangko	51	14	-	-
Bangko Barat	18	23	-	-
Nalo Tantan	-	4	-	-
Batang Masumai	11	10	-	-
Sungai Manau	7	6	-	-
Renah Pembarap	13	11	-	-
Pangkalan Jambu	5	6	-	-
Tabir	22	23	-	-
Tabir Ulu	9	1	-	-
Tabir Selatan	7	5	-	-
Tabir Ilir	10	13	-	-
Tabir Timur	4	4	-	-
Tabir Lintas	14	14	-	-
Margo Tabir	14	11	-	-
Tabir Barat	29	13	-	-
Merangin	293	229	282	394

Lanjutan Tabel/Continued Table 5.1.1

Kecamatan Subdistrict	Kubis Cabbage		Tomat Tomato	
	2020	2021*	2020	2021*
(1)	(6)	(7)	(8)	(9)
Jangkat	37	36	-	-
Jangkat Timur	10	-	7	8
Muara Siau	-	-	-	-
Lembah Masurai	8	18	7	7
Tiang Pumpung	-	-	-	1
Pamenang	-	-	-	-
Pamenang Barat	-	-	3	2
Renah Pamenang	-	-	-	-
Pamenang Selatan	-	-	-	-
Bangko	-	-	38	12
Bangko Barat	-	-	-	-
Nalo Tantan	-	-	-	-
Batang Masumai	-	-	-	-
Sungai Manau	-	-	-	-
Renah Pembarap	-	-	-	-
Pangkalan Jambu	-	-	1	2
Tabir	-	-	20	26
Tabir Ulu	-	-	2	-
Tabir Selatan	-	-	-	-
Tabir Ilir	-	-	7	5
Tabir Timur	-	-	-	1
Tabir Lintas	-	-	9	-
Margo Tabir	-	-	11	-
Tabir Barat	-	-	4	-
Merangin	55	54	109	64

Lanjutan Tabel/Continued Table 5.1.1

Kecamatan Subdistrict	Bawang Putih Garlic		Kacang Panjang Long Beans		Ketimun Cucumber	
	2020	2021*	2020	2021*	2020	2021*
(1)	(10)	(11)	(12)	(13)	(14)	(15)
Jangkat	10	8	-	-	-	-
Jangkat Timur	4	-	12	9	6	6
Muara Siau	-	-	13	6	4	6
Lembah Masurai	14	9	4	3	2	3
Tiang Pumpung	-	-	8	6	4	4
Pamenang	-	-	17	14	16	15
Pamenang Barat	-	-	22	16	19	12
Renah Pamenang	-	-	6	3	-	1
Pamenang Selatan	-	-	5	3	4	2
Bangko	-	-	88	35	47	17
Bangko Barat	-	-	15	20	11	16
Nalo Tantan	-	-	14	12	14	13
Batang Masumai	-	-	9	6	6	5
Sungai Manau	-	-	10	14	9	10
Renah Pembarap	-	-	14	11	12	10
Pangkalan Jambu	-	-	3	3	4	3
Tabir	-	-	23	28	17	15
Tabir Ulu	-	-	17	3	4	1
Tabir Selatan	-	-	31	9	33	4
Tabir Ilir	-	-	25	7	7	5
Tabir Timur	-	-	29	5	29	3
Tabir Lintas	-	-	18	18	11	9
Margo Tabir	-	-	16	10	10	9
Tabir Barat	-	-	20	12	21	12
Merangin	28	17	418	253	289	181

Catatan/Note: *Angka Sementara

Sumber/Source: BPS, Statistik Pertanian Hortikultura SPH-SBS/BPS-Statistics Indonesia, Agricultural Statistic for Horticulture SPH-SBS

Tabel
Table 5.1.2

Produksi Tanaman Sayuran Menurut Kecamatan dan Jenis Tanaman di Kabupaten Merangin (kuintal), 2020 dan 2021
Production of Vegetables by Subdistrict and Kind of Plant in Merangin Regency (quintal), 2020 dan 2021

Kecamatan Subdistrict	Bawang Merah Shallot		Cabai Besar Big Chili	
	2020	2021*	2020	2021*
(1)	(2)	(3)	(4)	(5)
Jangkat	335	1 029	6 320	6 570
Jangkat Timur	295	1 140	8 260	5 700
Muara Siau	-	-	355	381
Lembah Masurai	1 154	2 298	2 100	3 024
Tiang Pumpung	-	-	156	515
Pamenang	382	355	649	859
Pamenang Barat	200	-	1 700	1 870
Renah Pamenang	146	100	343	407
Pamenang Selatan	125	12	415	226
Bangko	-	-	2 150	3 078
Bangko Barat	-	-	561	886
Nalo Tantan	-	-	-	-
Batang Masumai	-	-	720	975
Sungai Manau	-	-	251	740
Renah Pembarap	-	-	110	90
Pangkalan Jambu	-	-	360	330
Tabir	-	-	1 500	2 815
Tabir Ulu	-	-	111	-
Tabir Selatan	-	-	1 055	721
Tabir Ilir	-	-	825	700
Tabir Timur	-	-	935	466
Tabir Lintas	-	-	1 015	630
Margo Tabir	-	-	820	470
Tabir Barat	-	-	-	-
Merangin	2 637	4 934	30 710	31 453

Lanjutan Tabel/Continued Table 5.1.2

Kecamatan Subdistrict	Cabai Rawit Chili/Cayenne Pepper		Kentang Potato	
	2020	2021*	2020	2021*
(1)	(6)	(7)	(8)	(9)
Jangkat	50	180	20 675	44 910
Jangkat Timur	1 110	1 025	21 850	10 580
Muara Siau	285	332	-	-
Lembah Masurai	513	538	10 250	11 320
Tiang Pumpung	215	962	-	-
Pamenang	533	721	-	-
Pamenang Barat	770	1 015	-	-
Renah Pamenang	300	366	-	-
Pamenang Selatan	100	301	-	-
Bangko	1 785	1 854	-	-
Bangko Barat	631	976	-	-
Nalo Tantan	-	115	-	-
Batang Masumai	640	1 155	-	-
Sungai Manau	317	716	-	-
Renah Pembarap	348	395	-	-
Pangkalan Jambu	310	620	-	-
Tabir	1 860	2 275	-	-
Tabir Ulu	245	90	-	-
Tabir Selatan	490	301	-	-
Tabir Ilir	450	805	-	-
Tabir Timur	650	195	-	-
Tabir Lintas	880	510	-	-
Margo Tabir	860	385	-	-
Tabir Barat	1 517	945	-	-
Merangin	14 859	16 777	52 775	66 810

Lanjutan Tabel/Continued Table 5.1.2

Kecamatan Subdistrict	Kubis Cabbage		Tomat Tomato	
	2020	2021*	2020	2021*
(1)	(6)	(7)	(8)	(9)
Jangkat	2 690	5 770	-	-
Jangkat Timur	422	-	309	550
Muara Siau	-	-	-	-
Lembah Masurai	476	1 568	946	1 146
Tiang Pumpung	-	-	-	45
Pamenang	-	-	-	-
Pamenang Barat	-	-	245	430
Renah Pamenang	-	-	-	-
Pamenang Selatan	-	-	-	-
Bangko	-	-	1 091	1 082
Bangko Barat	-	-	-	-
Nalo Tantan	-	-	-	-
Batang Masumai	-	-	-	-
Sungai Manau	-	-	-	-
Renah Pembarap	-	-	-	-
Pangkalan Jambu	-	-	35	75
Tabir	-	-	1 800	2 560
Tabir Ulu	-	-	45	-
Tabir Selatan	-	-	-	-
Tabir Ilir	-	-	350	360
Tabir Timur	-	-	-	14
Tabir Lintas	-	-	230	-
Margo Tabir	-	-	460	-
Tabir Barat	-	-	105	-
Merangin	3 588	7 338	5 616	6 262

Lanjutan Tabel/*Continued Table* 5.1.2

Kecamatan Subdistrict	Bawang Putih Garlic		Kacang Panjang Long Beans		Ketimun Cucumber	
	2020	2021*	2020	2021*	2020	2021*
(1)	(10)	(11)	(12)	(13)	(14)	(15)
Jangkat	229	160	-	-	-	-
Jangkat Timur	30	-	494	360	274	510
Muara Siau	-	-	526	264	185	295
Lembah Masurai	263	116	41	209	56	259
Tiang Pumpung	-	-	340	436	127	150
Pamenang	-	-	674	578	463	701
Pamenang Barat	-	-	1 122	1 790	1 135	1 260
Renah Pamenang	-	-	332	219	-	55
Pamenang Selatan	-	-	217	190	165	65
Bangko	-	-	2 565	1 360	1 312	900
Bangko Barat	-	-	646	635	428	601
Nalo Tantan	-	-	450	235	398	385
Batang Masumai	-	-	334	590	197	680
Sungai Manau	-	-	426	1 151	359	842
Renah Pembarap	-	-	484	284	371	215
Pangkalan Jambu	-	-	210	105	170	205
Tabir	-	-	1 700	2 206	1 800	1 910
Tabir Ulu	-	-	492	117	78	10
Tabir Selatan	-	-	1 161	362	1 124	158
Tabir Ilir	-	-	840	337	250	370
Tabir Timur	-	-	973	178	801	110
Tabir Lintas	-	-	760	515	420	440
Margo Tabir	-	-	765	335	420	320
Tabir Barat	-	-	600	430	577	650
Merangin	522	276	16 152	12 886	11 110	11 091

Catatan/Note: *Angka Sementara

Sumber/Source: BPS, Statistik Pertanian Hortikultura SPH-SBS/BPS-Statistics Indonesia, *Agricultural Statistic for Horticulture SPH-SBS*

Tabel
Table 5.1.3

Luas Panen Tanaman Sayuran dan Buah-buahan Semusim Menurut Jenis Tanaman (ha), 2020–2021
Harvested Area of Seasonal Vegetables and Fruits by Kind of Plant in Merangin Regency (ha), 2020–2021

Jenis Tanaman Kind of Plants	Satuan Unit	2020	2021*
(1)	(2)	(3)	(4)
Bawang Daun/ Scallion	ha/ ha	54	68
Bawang Merah/ Shallots	ha/ ha	68	79
Bawang Putih/ Garlic	ha/ ha	28	17
Bayam/ Spinach	ha/ ha	462	443
Blewah/ Blewah	ha/ ha	-	-
Buncis/ string bean	ha/ ha	7	25
Cabai Besar/ Chili/Big chili	ha/ ha	435	449
Cabai Rawit/ Chili/Cayenne Pepper	ha/ ha	293	229
Jamur/ Mushrooms	m ² / m ²	800	3 500
Kacang Merah/ Red Beans	ha/ ha	47	-
Kacang Panjang/ Long Beans	ha/ ha	418	253
Kangkung/ Water Spinach	ha/ ha	505	460
Kembang Kol/ Cauliflower	ha/ ha	-	3
Kentang/ Potato	ha/ ha	282	394
Ketimun/ Cucumber	ha/ ha	289	181
Kubis/ Cabbage	ha/ ha	55	54
Labu Siam/ Chayote	ha/ ha	-	-
Lobak/ Radish	ha/ ha	14	-
Melon/ Melon	ha/ ha	14	12
Paprika/ Bell Pepper	ha/ ha	-	-
Petsai/Sawi/ Chinese Cabbage/mustard green	ha/ ha	25	46
Semangka/ Water Melon	ha/ ha	98	58
Stroberi/ Strawberry	ha/ ha	-	5
Terung/ Eggplant	ha/ ha	291	211
Tomat/ Tomato	ha/ ha	109	64
Wortel/ Carrot	ha/ ha	7	-

Catatan/Note: *Angka Sementara

Sumber/Source: BPS, Statistik Pertanian Hortikultura SPH-SBS/BPS-Statistics Indonesia, Agricultural Statistic for Horticulture SPH-SBS

Tabel
Table 5.1.4**Produksi Tanaman Sayuran dan Buah-buahan Semusim Menurut Jenis Tanaman (kuintal), 2020–2021**
Production of Seasonal Vegetables and Fruits by Kind of Plant (quintal), 2020–2021

Jenis Tanaman <i>Kind of Plants</i>	Satuan <i>Unit</i>	2020	2021*
(1)	(2)	(3)	(4)
Bawang Daun/ Scallion	kw/ qui	2 170	2 537
Bawang Merah/ Shallots	kw/ qui	2 637	4 934
Bawang Putih/ Garlic	kw/ qui	522	276
Bayam/ Spinach	kw/ qui	7 601	10 916
Blewah/ Blewah	kw/ qui	-	-
Buncis/ string bean	kw/ qui	308	854
Cabai Besar/ Chili/Big chili	kw/ qui	30 710	31 453
Cabai Rawit/ Chili/Cayenne Pepper	kw/ qui	14 859	16 777
Jamur/ Mushrooms	kg/ kg	500	1 893
Kacang Merah/ Red Beans	kw/ qui	1 027	-
Kacang Panjang/ Long Beans	kw/ qui	16 152	12 886
Kangkung/ Water Spinach	kw/ qui	8 111	12 021
Kembang Kol/ Cauliflower	kw/ qui	-	60
Kentang/ Potato	kw/ qui	52 775	66 810
Ketimun/ Cucumber	kw/ qui	11 110	11 091
Kubis/ Cabbage	kw/ qui	3 588	7 338
Labu Siam/ Chayote	kw/ qui	-	-
Lobak/ Radish	kw/ qui	224	-
Melon/ Melon	kw/ qui	394	2 416
Paprika/ Bell Pepper	kw/ qui	-	-
Petsai/Sawi/ Chinese Cabbage/mustard green	kw/ qui	515	3 108
Semangka/ Water Melon	kw/ qui	5 969	11 605
Stroberi/ Strawberry	kw/ qui	-	43
Terung/ Eggplant	kw/ qui	10 575	12 298
Tomat/ Tomato	kw/ qui	5 616	6 262
Wortel/ Carrot	kw/ qui	452	-

Catatan/Note: *Angka Sementara

Sumber/Source: BPS, Statistik Pertanian Hortikultura SPH-SBS/BPS-Statistics Indonesia, Agricultural Statistic for Horticulture SPH-SBS

Tabel
Table 5.1.5

Luas Panen Tanaman Biofarmaka Menurut Kecamatan dan Jenis Tanaman di Kabupaten Merangin (m²/pohon), 2020 dan 2021
Harvested Area of Medicinal Plants by Subdistrict and Kind of Plant in Merangin Regency (m²/tree), 2020 and 2021

Kecamatan Subdistrict	Jahe Ginger		Laos/Lengkuas Galanga	
	2020	2021*	2020	2021*
(1)	(2)	(3)	(4)	(5)
Jangkat	72 669	102 137	-	-
Jangkat Timur	64 164	38 877	39 307	33 024
Muara Siau	7	21	4	2
Lembah Masurai	27 551	40 000	10 537	13 964
Tiang Pumpung	1	3	1	-
Pamenang	130	75	80	70
Pamenang Barat	3 450	2 570	535	430
Renah Pamenang	155	520	125	137
Pamenang Selatan	1 095	1 140	750	780
Bangko	2 000	1 140	2 000	876
Bangko Barat	16 550	10 135	5 750	6 720
Nalo Tantan	3 050	2 500	2 050	1 400
Batang Masumai	1 000	900	200	300
Sungai Manau	-	30 000	-	10 000
Renah Pembarap	69 750	98 750	85 000	89 500
Pangkalan Jambu	-	14	-	7
Tabir	44	51	44	44
Tabir Ulu	10 246	10 150	44	44
Tabir Selatan	1 925	1 550	1 170	650
Tabir Ilir	8	19	10	7
Tabir Timur	1 450	1 700	850	925
Tabir Lintas	270	115	285	100
Margo Tabir	220	85	185	60
Tabir Barat	7	9	3	-
Merangin	275 742	342 461	148 930	159 040

Lanjutan Tabel/Continued Table 5.1.5

Kecamatan Subdistrict	Kencur <i>East Indian Galangal</i>		Kunyit <i>Turmeric</i>	
	2020	2021*	2020	2021*
(1)	(6)	(7)	(8)	(9)
Jangkat	-	-	-	-
Jangkat Timur	9 564	2 510	7 262	11 957
Muara Siau	6	7	4	3
Lembah Masurai	600	1 000	4 945	4 400
Tiang Pumpung	1	2	-	2
Pamenang	100	65	110	95
Pamenang Barat	850	570	2 340	1 090
Renah Pamenang	130	150	100	141
Pamenang Selatan	1 205	1 205	1 045	1 055
Bangko	1 420	927	2 075	1 196
Bangko Barat	9 900	7 930	10 875	3 470
Nalo Tantan	1 350	1 750	1 900	2 200
Batang Masumai	700	700	1 300	1 000
Sungai Manau	-	-	-	200
Renah Pembarap	31 500	24 000	64 650	54 150
Pangkalan Jambu	-	10	-	9
Tabir	23	25	28	37
Tabir Ulu	1	4	4	4
Tabir Selatan	550	240	800	440
Tabir Ilir	12	11	19	11
Tabir Timur	675	485	690	475
Tabir Lintas	290	111	340	126
Margo Tabir	200	35	304	124
Tabir Barat	1	-	4	3
Merangin	59 078	41 737	98 795	82 188

Lanjutan Tabel/Continued Table 5.1.5

Kecamatan Subdistrict	Mahkota Dewa <i>Phaleria Macrocarpa</i>		Mengkudu/Pace Indian Mulberry	
	2020	2021*	2020	2021*
(1)	(6)	(7)	(8)	(9)
Jangkat	-	-	-	-
Jangkat Timur	-	-	-	-
Muara Siau	-	-	-	-
Lembah Masurai	-	-	-	-
Tiang Pumpung	-	-	-	-
Pamenang	70	50	-	-
Pamenang Barat	150	90	35	35
Renah Pamenang	35	25	30	30
Pamenang Selatan	210	210	300	295
Bangko	-	-	-	-
Bangko Barat	-	-	-	-
Nalo Tantan	67	97	94	30
Batang Masumai	10	20	25	20
Sungai Manau	-	-	-	-
Renah Pembarap	-	-	-	-
Pangkalan Jambu	-	9	-	2
Tabir	35	32	27	19
Tabir Ulu	-	-	-	-
Tabir Selatan	-	-	-	-
Tabir Ilir	6	8	13	6
Tabir Timur	-	-	-	-
Tabir Lintas	250	80	225	85
Margo Tabir	-	-	200	15
Tabir Barat	-	-	-	-
Merangin	833	621	949	537

Catatan/Note: *Angka Sementara

Sumber/Source: BPS, Statistik Pertanian Hortikultura SPH-TBF/BPS-Statistics Indonesia, Agricultural Statistic for Horticulture SPH-TBF

Tabel
Table 5.1.6**Produksi Tanaman Biofarmaka Menurut Kecamatan dan Jenis Tanaman di Kabupaten Merangin (kg), 2020 and 2021*****Production of Medicinal Plants by Subdistrict and Kind of Plant in Merangin Regency (kg), 2020 and 2021***

Kecamatan Subdistrict	Jahe Ginger		Laos/Lengkuas Galanga	
	2020	2021*	2020	2021*
(1)	(2)	(3)	(4)	(5)
Jangkat	71 114	105 738	-	-
Jangkat Timur	117 412	40 696	59 110	51 302
Muara Siau	135	292	45	19
Lembah Masurai	17 880	27 600	9 037	11 510
Tiang Pumpung	15	41	9	-
Pamenang	288	339	160	250
Pamenang Barat	7 807	8 004	2 396	1 244
Renah Pamenang	736	1 533	480	633
Pamenang Selatan	6 099	5 014	3 308	2 514
Bangko	7 290	4 007	9 120	3 852
Bangko Barat	22 640	31 926	8 280	21 358
Nalo Tantan	5 700	3 365	2 400	2 519
Batang Masumai	2 880	1 696	1 070	610
Sungai Manau	-	82 400	-	30 200
Renah Pembarap	86 696	79 580	112 428	128 880
Pangkalan Jambu	-	79	-	76
Tabir	791	216	725	226
Tabir Ulu	4 050	8 600	125	255
Tabir Selatan	10 270	2 025	5 170	1 128
Tabir Ilir	179	130	136	141
Tabir Timur	9 540	8 774	4 750	4 134
Tabir Lintas	3 320	505	3 420	580
Margo Tabir	2 270	500	2 055	491
Tabir Barat	131	127	27	-
Merangin	377 243	413 187	224 252	261 922

Lanjutan Tabel/Continued Table 5.1.6

Kecamatan Subdistrict	Kencur East Indian Galangal		Kunyit Turmeric	
	2020	2021*	2020	2021*
(1)	(6)	(7)	(8)	(9)
Jangkat	-	-	-	-
Jangkat Timur	34 268	12 039	26 529	26 935
Muara Siau	60	151	50	41
Lembah Masurai	544	2 071	6 693	8 199
Tiang Pumpung	10	30	-	35
Pamenang	162	320	248	360
Pamenang Barat	2 375	1 450	6 209	2 669
Renah Pamenang	432	671	311	784
Pamenang Selatan	4 837	4 538	3 038	4 416
Bangko	10 290	3 811	9 285	5 434
Bangko Barat	11 248	21 481	21 655	10 997
Nalo Tantan	8 620	2 224	3 140	6 586
Batang Masumai	1 740	902	3 600	2 203
Sungai Manau	-	-	-	1 581
Renah Pembarap	46 670	36 450	106 540	93 720
Pangkalan Jambu	-	69	-	81
Tabir	327	146	461	197
Tabir Ulu	20	62	95	62
Tabir Selatan	4 035	525	2 530	891
Tabir Ilir	205	204	310	191
Tabir Timur	5 565	2 073	4 860	1 572
Tabir Lintas	2 270	485	2 700	606
Margo Tabir	1 625	265	2 110	631
Tabir Barat	10	-	50	60
Merangin	135 313	89 967	200 413	168 251

Lanjutan Tabel/Continued Table 5.1.6

Kecamatan Subdistrict	Mahkota Dewa <i>Phaleria Macrocarpa</i>		Mengkudu/Pace <i>Indian Mulberry</i>	
	2020	2021*	2020	2021*
(1)	(6)	(7)	(8)	(9)
Jangkat	-	-	-	-
Jangkat Timur	-	-	-	-
Muara Siau	-	-	-	-
Lembah Masurai	-	-	-	-
Tiang Pumpung	-	-	-	-
Pamenang	1 320	1 080	-	-
Pamenang Barat	5 640	4 320	145	130
Renah Pamenang	840	1 140	120	233
Pamenang Selatan	10 080	9 840	1 367	1 106
Bangko	-	-	-	-
Bangko Barat	-	-	-	-
Nalo Tantan	3 096	3 576	394	45
Batang Masumai	168	720	71	114
Sungai Manau	-	-	-	-
Renah Pembarap	-	-	-	-
Pangkalan Jambu	-	144	-	24
Tabir	1 440	996	490	164
Tabir Ulu	-	-	-	-
Tabir Selatan	-	-	-	-
Tabir Ilir	135	195	315	129
Tabir Timur	-	-	-	-
Tabir Lintas	9 460	3 840	7 100	455
Margo Tabir	-	-	7 585	540
Tabir Barat	-	-	-	-
Merangin	32 179	25 851	17 587	2 940

Catatan/Note: *Angka Sementara

Sumber/Source: BPS, Statistik Pertanian Hortikultura SPH-TBF/BPS-Statistics Indonesia, Agricultural Statistic for Horticulture SPH-TBF

Tabel 5.1.7 **Luas Panen Tanaman Biofarmaka Menurut Jenis Tanaman di Kabupaten Merangin (m²/pohon), 2020–2021**
Table 5.1.7 **Harvested Area of Medicinal Plants by Kind of Plant in Merangin Regency (m²/tree), 2020–2021**

Jenis Tanaman Kind of Plants	Satuan Unit	2020	2021*
(1)	(2)	(3)	(4)
Dlingo/Dringo/ <i>Calamus</i>	m ² / m ²	339	-
Jahe/ <i>Ginger</i>	m ² / m ²	275 742	342 461
Kapulaga/ <i>Java Cardamom</i>	m ² / m ²	635	554
Keji Beling/ <i>Verbenaceae</i>	m ² / m ²	582	-
Kencur/ <i>East Indian Galangal</i>	m ² / m ²	59 078	41 737
Kunyit/ <i>Turmeric</i>	m ² / m ²	98 795	82 188
Laos/Lengkuas/ <i>Galanga</i>	m ² / m ²	148 930	159 040
Lempuyang/ <i>Zingiber Aromaticum</i>	m ² / m ²	569	298
Lidah Buaya/ <i>Aloevera</i>	m ² / m ²	1 203	844
Mahkota Dewa/ <i>Phaleria Macrocarpa</i>	pohon/tree	833	621
Mengkudu/Pace/ <i>Indian Mulberry</i>	pohon/tree	949	537
Sambiloto/ <i>King of Bitter</i>	m ² / m ²	416	192
Temuireng/ <i>Black Turmeric</i>	m ² / m ²	1 368	1 216
Temukunci/ <i>Chinese Keys</i>	m ² / m ²	929	749
Temulawak/ <i>Java Turmeric</i>	m ² / m ²	3 391	2 489

Catatan/Note: *Angka Sementara

Sumber/Source: BPS, Statistik Pertanian Hortikultura SPH-TBF/BPS-Statistics Indonesia, Agricultural Statistic for Horticulture SPH-TBF

Tabel
Table 5.1.8**Produksi Tanaman Biofarmaka Menurut Jenis Tanaman di Kabupaten Merangin (kg), 2020–2021**
Production of Medicinal Plants by Kind of Plant in Merangin Regency (kg), 2020–2021

Jenis Tanaman <i>Kind of Plants</i>	Satuan <i>Unit</i>	2020	2021*
(1)	(2)	(3)	(4)
Dlingo/Dringo/ <i>Calamus</i>	kg/ kg	1 720	-
Jahe/ <i>Ginger</i>	kg/ kg	377 243	413 187
Kapulaga/ <i>Java Cardamom</i>	kg/ kg	2 365	1 809
Keji Beling/ <i>Verbenaceae</i>	kg/ kg	2 747	-
Kencur/ <i>East Indian Galangal</i>	kg/ kg	135 313	89 967
Kunyit/ <i>Turmeric</i>	kg/ kg	200 413	168 251
Laos/Lengkuas/ <i>Galanga</i>	kg/ kg	224 252	261 922
Lempuyang/ <i>Zingiber Aromaticum</i>	kg/ kg	2 978	1 341
Lidah Buaya/ <i>Aloevera</i>	kg/ kg	5 393	2 914
Mahkota Dewa/ <i>Phaleria Macrocarpa</i>	kg/ kg	32 179	25 851
Mengkudu/Pace/ <i>Indian Mulberry</i>	kg/ kg	17 587	2 940
Sambiloto/ <i>King of Bitter</i>	kg/ kg	2 802	978
Temuireng/ <i>Black Turmeric</i>	kg/ kg	6 693	5 742
Temukunci/ <i>Chinese Keys</i>	kg/ kg	5 027	3 879
Temulawak/ <i>Java Turmeric</i>	kg/ kg	14 117	12 999

Catatan/Note: *Angka Sementara

Sumber/Source: BPS, Statistik Pertanian Hortikultura SPH-TBF/BPS-Statistics Indonesia, Agricultural Statistic for Horticulture SPH-TBF

Tabel
Table 5.1.9

Luas Panen Tanaman Hias Menurut Kecamatan dan Jenis Tanaman di Kabupaten Merangin (m²), 2020 and 2021
Harvested Area of Ornamental Plants by Subdistrict and Kind of Plant in Merangin Regency (m²), 2020 and 2021

Kecamatan Subdistrict	Anggrek Orchid		Krisan Chrysantemum	
	2020	2021*	2020	2021*
(1)	(2)	(3)	(4)	(5)
Jangkat	-	-	-	-
Jangkat Timur	-	-	-	-
Muara Siau	-	-	-	-
Lembah Masurai	-	-	-	-
Tiang Pumpung	-	-	-	-
Pamenang	-	-	-	-
Pamenang Barat	-	-	-	-
Renah Pamenang	-	-	-	-
Pamenang Selatan	-	-	-	-
Bangko	-	-	-	-
Bangko Barat	-	-	-	-
Nalo Tantan	-	-	-	-
Batang Masumai	-	-	-	-
Sungai Manau	-	-	-	-
Renah Pembarap	-	-	-	-
Pangkalan Jambu	-	-	-	-
Tabir	-	-	-	-
Tabir Ulu	-	-	-	-
Tabir Selatan	-	-	-	-
Tabir Ilir	-	-	-	-
Tabir Timur	-	-	-	-
Tabir Lintas	-	-	-	-
Margo Tabir	-	-	-	-
Tabir Barat	-	-	-	-
Merangin	-	-	-	-

Lanjutan Tabel/*Continued Table* 5.1.9

Kecamatan Subdistrict	Mawar Rose		Sedap Malam Tuberose	
	2020	2021*	2020	2021*
(1)	(6)	(7)	(8)	(9)
Jangkat	-	-	-	-
Jangkat Timur	-	-	-	-
Muara Siau	-	-	-	-
Lembah Masurai	-	-	-	-
Tiang Pumpung	-	-	-	-
Pamenang	-	-	-	-
Pamenang Barat	-	-	-	-
Renah Pamenang	-	-	-	-
Pamenang Selatan	-	-	-	-
Bangko	-	-	-	-
Bangko Barat	-	-	-	-
Nalo Tantan	-	-	-	-
Batang Masumai	-	-	-	-
Sungai Manau	-	-	-	-
Renah Pembarap	-	-	-	-
Pangkalan Jambu	-	-	-	-
Tabir	-	-	-	-
Tabir Ulu	-	-	-	-
Tabir Selatan	-	-	-	-
Tabir Ilir	-	-	-	-
Tabir Timur	-	-	-	-
Tabir Lintas	-	-	-	-
Margo Tabir	-	-	-	-
Tabir Barat	-	-	-	-
Merangin	-	-	-	-

Lanjutan Tabel/Continued Table 5.1.9

Kecamatan Subdistrict	Anggrek Orchid		Krisan Chrysanthemum	
	2020	2021*	2020	2021*
(1)	(6)	(7)	(8)	(9)
Jangkat	-	-	-	-
Jangkat Timur	-	-	-	-
Muara Siau	-	-	-	-
Lembah Masurai	-	-	-	-
Tiang Pumpung	-	-	-	-
Pamenang	-	-	-	-
Pamenang Barat	-	-	-	-
Renah Pamenang	-	-	-	-
Pamenang Selatan	-	-	-	-
Bangko	-	-	-	-
Bangko Barat	-	-	-	-
Nalo Tantan	-	-	-	-
Batang Masumai	-	-	-	-
Sungai Manau	-	-	-	-
Renah Pembarap	-	-	-	-
Pangkalan Jambu	-	-	-	-
Tabir	-	-	-	-
Tabir Ulu	-	-	-	-
Tabir Selatan	-	-	-	-
Tabir Ilir	-	-	-	-
Tabir Timur	-	-	-	-
Tabir Lintas	-	-	-	-
Margo Tabir	-	-	-	-
Tabir Barat	-	-	-	-
Merangin	-	-	-	-

Catatan/Note: ...

Sumber/Source: BPS, Statistik Pertanian Hortikultura SPH-TH/BPS-Statistics Indonesia, Agricultural Statistik for Horticulture SPH-TH

Tabel
Table 5.1.10

Produksi Tanaman Hias Menurut Kecamatan dan Jenis Tanaman di Kabupaten Merangin (tangkai), 2020 and 2021
Production of Ornamental Plants by Subdistrict and Kind of Plant in Merangin Regency (stalks), 2020 and 2021

Kecamatan Subdistrict	Anggrek Orchid		Krisan Chrysantemum	
	2020	2021*	2020	2021*
(1)	(2)	(3)	(4)	(5)
Jangkat	-	-	-	-
Jangkat Timur	-	-	-	-
Muara Siau	-	-	-	-
Lembah Masurai	-	-	-	-
Tiang Pumpung	-	-	-	-
Pamenang	-	-	-	-
Pamenang Barat	-	-	-	-
Renah Pamenang	-	-	-	-
Pamenang Selatan	-	-	-	-
Bangko	-	-	-	-
Bangko Barat	-	-	-	-
Nalo Tantan	-	-	-	-
Batang Masumai	-	-	-	-
Sungai Manau	-	-	-	-
Renah Pembarap	-	-	-	-
Pangkalan Jambu	-	-	-	-
Tabir	-	-	-	-
Tabir Ulu	-	-	-	-
Tabir Selatan	-	-	-	-
Tabir Ilir	-	-	-	-
Tabir Timur	-	-	-	-
Tabir Lintas	-	-	-	-
Margo Tabir	-	-	-	-
Tabir Barat	-	-	-	-
Merangin	-	-	-	-

Lanjutan Tabel/*Continued Table* 5.1.10

Kecamatan <i>Subdistrict</i>	Mawar <i>Rose</i>		Sedap Malam <i>Tuberose</i>	
	2020	2021*	2020	2021*
(1)	(6)	(7)	(8)	(9)
Jangkat	-	-	-	-
Jangkat Timur	-	-	-	-
Muara Siau	-	-	-	-
Lembah Masurai	-	-	-	-
Tiang Pumpung	-	-	-	-
Pamenang	-	-	-	-
Pamenang Barat	-	-	-	-
Renah Pamenang	-	-	-	-
Pamenang Selatan	-	-	-	-
Bangko	-	-	-	-
Bangko Barat	-	-	-	-
Nalo Tantan	-	-	-	-
Batang Masumai	-	-	-	-
Sungai Manau	-	-	-	-
Renah Pembarap	-	-	-	-
Pangkalan Jambu	-	-	-	-
Tabir	-	-	-	-
Tabir Ulu	-	-	-	-
Tabir Selatan	-	-	-	-
Tabir Ilir	-	-	-	-
Tabir Timur	-	-	-	-
Tabir Lintas	-	-	-	-
Margo Tabir	-	-	-	-
Tabir Barat	-	-	-	-
Merangin	-	-	-	-

Lanjutan Tabel/Continued Table 5.1.10

Kecamatan Subdistrict	Anggrek Orchid		Krisan Chrysantemum	
	2020	2021*	2020	2021*
(1)	(6)	(7)	(8)	(9)
Jangkat	-	-	-	-
Jangkat Timur	-	-	-	-
Muara Siau	-	-	-	-
Lembah Masurai	-	-	-	-
Tiang Pumpung	-	-	-	-
Pamenang	-	-	-	-
Pamenang Barat	-	-	-	-
Renah Pamenang	-	-	-	-
Pamenang Selatan	-	-	-	-
Bangko	-	-	-	-
Bangko Barat	-	-	-	-
Nalo Tantan	-	-	-	-
Batang Masumai	-	-	-	-
Sungai Manau	-	-	-	-
Renah Pembarap	-	-	-	-
Pangkalan Jambu	-	-	-	-
Tabir	-	-	-	-
Tabir Ulu	-	-	-	-
Tabir Selatan	-	-	-	-
Tabir Ilir	-	-	-	-
Tabir Timur	-	-	-	-
Tabir Lintas	-	-	-	-
Margo Tabir	-	-	-	-
Tabir Barat	-	-	-	-
Merangin	-	-	-	-

Catatan/Note: ...

Sumber/Source: BPS, Statistik Pertanian Hortikultura SPH-TH/BPS-Statistics Indonesia, Agricultural Statistik for Horticulture SPH-TH

Tabel
Table 5.1.11

**Luas Panen Tanaman Hias Menurut Jenis Tanaman di
Kabupaten Merangin (m²), 2018–2021**
**Harvested Area of Ornamental Plants by Kind of Plant in
Merangin Regency (m²), 2018–2021**

Jenis Tanaman Kind of Plants	2018	2019	2020	2021
(1)	(2)	(3)	(4)	(5)
Anggrek/ <i>Orchid</i>	-	-	-	-
Anthurium Bunga/ <i>Flamingo Lily Flower</i>	-	-	-	-
Anthurium Daun/ <i>Anthurium</i>	-	-	-	-
Anyelir/ <i>Carnation</i>	-	-	-	-
Balanceng/ <i>Dieffenbacia</i>	-	-	-	-
Dracaena/ <i>Dracaena</i>	-	-	-	-
Euphorbia/ <i>Euphorbia</i>	-	-	-	-
Gladiol/ <i>Gladiol</i>	-	-	-	-
Hanjuang/ <i>Cordylone</i>	-	-	-	-
Herbras/ <i>Gerbera</i>	-	-	-	-
Kamboja Jepang/ <i>Adenium</i>	-	-	-	-
Keladi Hias/ <i>Caladium</i>	-	-	-	-
Krisan/ <i>Chrysantemum</i>	-	-	-	-
Mawar/ <i>Rose</i>	-	-	-	-
Melati/ <i>Jasmine</i>	-	-	-	-
Monstera/ <i>Monstera</i>	-	-	-	-
Pakis/ <i>Leather Leaf Fern</i>	-	-	-	-
Palem/ <i>Palm</i>	-	-	-	-
Pedang-Pedangan/ <i>Sansevieria</i>	-	-	-	-
Philodendron/ <i>Philodendron</i>	-	-	-	-
Pisang-Pisangan/ <i>Heliconia</i>	-	-	-	-
Sedap Malam/ <i>Tuberose</i>	-	-	-	-
Soka/ <i>Ixora</i>	-	-	-	-
Sri Rejeki/ <i>Aglaonema</i>	-	-	-	-

Catatan/Note: ...

Sumber/Source: BPS, Statistik Pertanian Hortikultura SPH-TH/BPS-Statistics Indonesia, *Agricultural Statistik for Horticulture SPH-TH*

Tabel
Table 5.1.12

**Produksi Tanaman Hias Menurut Jenis Tanaman di
Kabupaten Merangin (tangkai), 2018–2021**
*Production of Ornamental Plants by Kind of Plant in
Merangin Regency (stalks), 2018–2021*

Jenis Tanaman <i>Kind of Plants</i>	2018	2019	2020	2021
(1)	(2)	(3)	(4)	(5)
Anggrek/ <i>Orchid</i>	-	-	-	-
Anthurium Bunga/ <i>Flamingo Lily Flower</i>	-	-	-	-
Anthurium Daun/ <i>Anthurium</i>	-	-	-	-
Anyelir/ <i>Carnation</i>	-	-	-	-
Balanceng/ <i>Dieffenbacia</i>	-	-	-	-
Dracaena/ <i>Dracaena</i>	-	-	-	-
Euphorbia/ <i>Euphorbia</i>	-	-	-	-
Gladiol/ <i>Gladiol</i>	-	-	-	-
Hanjuang/ <i>Cordyline</i>	-	-	-	-
Herbras/ <i>Gerbera</i>	-	-	-	-
Kamboja Jepang/ <i>Adenium</i>	-	-	-	-
Keladi Hias/ <i>Caladium</i>	-	-	-	-
Krisan/ <i>Chrysantemum</i>	-	-	-	-
Mawar/ <i>Rose</i>	-	-	-	-
Melati/ <i>Jasmine</i>	-	-	-	-
Monstera/ <i>Monstera</i>	-	-	-	-
Pakis/ <i>Leather Leaf Fern</i>	-	-	-	-
Palem/ <i>Palm</i>	-	-	-	-
Pedang-Pedangan/ <i>Sansevieria</i>	-	-	-	-
Philodendron/ <i>Philodendron</i>	-	-	-	-
Pisang-Pisangan/ <i>Heliconia</i>	-	-	-	-
Sedap Malam/ <i>Tuberose</i>	-	-	-	-
Soka/ <i>Ixora</i>	-	-	-	-
Sri Rejeki/ <i>Aglaonema</i>	-	-	-	-

Catatan/Note: ...

Sumber/Source: BPS, Statistik Pertanian Hortikultura SPH-TH/BPS-Statistics Indonesia, Agricultural Statistik for Horticulture SPH-TH

Tabel 5.1.13 **Produksi Buah-buahan Menurut Kecamatan dan Jenis Tanaman di Kabupaten Merangin (kuintal), 2020 and 2021**
Production of Fruits by Subdistrict and Kind of Plant in Merangin Regency (quintal), 2020 and 2021

Kecamatan Subdistrict	Mangga Mango		Durian Durian	
	2020	2021*	2020	2021*
(1)	(2)	(3)	(4)	(5)
Jangkat	11	300	3 397	1 647
Jangkat Timur	1 390	454	1 024	1 290
Muara Siau	441	145	238	700
Lembah Masurai	330	-	350	900
Tiang Pumpung	517	876	582	1 662
Pamenang	-	1 065	-	15 360
Pamenang Barat	885	1 456	407	4 809
Renah Pamenang	1 207	1 696	893	1 584
Pamenang Selatan	463	336	544	1 072
Bangko	150	731	-	4 223
Bangko Barat	68	810	647	1 358
Nalo Tantan	-	1 745	-	4 945
Batang Masumai	25	35	420	670
Sungai Manau	577	4 068	-	7 566
Renah Pembarap	1 157	2 800	2 009	3 813
Pangkalan Jambu	518	-	1 462	689
Tabir	468	2 058	-	4 799
Tabir Ulu	231	911	400	12 631
Tabir Selatan	1 004	133	211	244
Tabir Ilir	288	1 963	7 253	3 747
Tabir Timur	545	93	854	362
Tabir Lintas	-	923	-	2 208
Margo Tabir	-	2 352	-	5 217
Tabir Barat	230	468	-	15 820
Merangin	10 505	25 418	20 691	97 316

Lanjutan Tabel/Continued Table 5.1.13

Kecamatan Subdistrict	Jeruk Siam/Kepek Orange/Tangerine		Pisang Banana	
	2020	2021*	2020	2021*
(1)	(6)	(7)	(8)	(9)
Jangkat	8 165	4 702	24 840	4 038
Jangkat Timur	1 119	7 870	2 649	1 986
Muara Siau	168	195	1 472	3 400
Lembah Masurai	-	-	1 100	3 289
Tiang Pumpung	569	-	508	1 129
Pamenang	1 920	3 717	1 035	490
Pamenang Barat	530	1 535	2 202	1 477
Renah Pamenang	270	475	554	2 323
Pamenang Selatan	196	83	904	977
Bangko	250	233	1 120	4 872
Bangko Barat	72	120	1 137	1 870
Nalo Tantan	-	15	1 492	3 234
Batang Masumai	-	-	793	2 433
Sungai Manau	440	348	1 757	3 267
Renah Pembarap	405	1 222	2 999	686
Pangkalan Jambu	36	20	1 101	774
Tabir	88	160	2 515	1 670
Tabir Ulu	-	-	993	3 573
Tabir Selatan	230	-	691	200
Tabir Ilir	472	1 023	793	2 104
Tabir Timur	104	-	812	277
Tabir Lintas	-	1 982	1 395	2 583
Margo Tabir	-	3 225	1 120	1 592
Tabir Barat	-	-	1 267	5 159
Merangin	15 034	26 925	55 249	53 403

Lanjutan Tabel/*Continued Table* 5.1.13

Kecamatan <i>Subdistrict</i>	Pepaya <i>Papaya</i>		Salak <i>Salacca</i>	
	2020	2021*	2020	2021*
(1)	(10)	(11)	(12)	(13)
Jangkat	-	1 386	-	-
Jangkat Timur	1 656	691	-	-
Muara Siau	1 002	2 360	-	-
Lembah Masurai	590	35	-	-
Tiang Pumpung	1 482	741	-	290
Pamenang	1 038	907	187	56
Pamenang Barat	1 118	1 488	255	680
Renah Pamenang	989	1 113	-	-
Pamenang Selatan	724	737	-	-
Bangko	770	5 046	520	854
Bangko Barat	2 092	2 307	-	-
Nalo Tantan	268	893	-	-
Batang Masumai	1 081	2 784	-	-
Sungai Manau	564	962	-	-
Renah Pembarap	1 153	2 435	209	-
Pangkalan Jambu	353	-	15	69
Tabir	13 338	8 972	-	131
Tabir Ulu	519	1 292	-	-
Tabir Selatan	782	-	614	-
Tabir Ilir	4 243	7 792	130	562
Tabir Timur	668	25	-	-
Tabir Lintas	8 602	27 572	-	345
Margo Tabir	1 350	8 889	-	180
Tabir Barat	930	1 477	-	-
Merangin	45 312	79 904	1 930	3 167

Lanjutan Tabel/Continued Table 5.1.13

Kecamatan Subdistrict	Nangka/Cempedak Jackfruit		Duku/Langsak Kokosan/Duku	
	2020	2021*	2020	2021*
(1)	(10)	(11)	(12)	(13)
Jangkat	-	103	7 070	271
Jangkat Timur	2 478	576	550	1 463
Muara Siau	254	215	618	600
Lembah Masurai	723	131	300	-
Tiang Pumpung	551	-	797	1 707
Pamenang	5 793	657	-	8 000
Pamenang Barat	297	1 677	232	1 489
Renah Pamenang	848	950	622	608
Pamenang Selatan	306	379	237	421
Bangko	840	1 740	-	1 363
Bangko Barat	278	715	1 363	1 697
Nalo Tantan	-	984	-	3 647
Batang Masumai	-	873	-	-
Sungai Manau	1 292	1 413	-	2 281
Renah Pembarap	501	981	634	1 235
Pangkalan Jambu	2 243	1 834	360	1 945
Tabir	1 949	1 725	-	2 665
Tabir Ulu	535	2 617	1 842	8 697
Tabir Selatan	501	-	-	543
Tabir Ilir	759	4 061	1 200	32 390
Tabir Timur	563	6	1 507	321
Tabir Lintas	964	1 235	-	9 464
Margo Tabir	880	1 993	-	6 872
Tabir Barat	505	684	-	3 589
Merangin	23 060	25 549	17 332	91 268

Catatan/Note: *Angka Sementara

Sumber/Source: BPS, Statistik Pertanian Hortikultura SPH-BST/BPS-Statistics Indonesia, Agricultural Statistic for Horticulture SPH-BST

Tabel
Table 5.1.14

**Produksi Buah–Buahan dan Sayuran Tahunan Menurut
 Jenis Tanaman di Kabupaten Merangin (kuintal), 2016–
 2021**
*Production of Annual Fruits and Vegetables by Kind of Plant
 in Merangin Regency (quintal), 2016–2021*

Jenis Tanaman <i>Kind of Plants</i>	Satuan <i>Unit</i>	2020	2021*
(1)	(2)	(3)	(4)
Alpukat/ <i>Avocado</i>	kw/ <i>qui</i>	19 980	22 027
Anggur/ <i>Grape</i>	kw/ <i>qui</i>	-	-
Apel/ <i>Apple</i>	kw/ <i>qui</i>	-	-
Belimbing/ <i>Star Fruit</i>	kw/ <i>qui</i>	4 305	7 310
Duku/Langsar/Kokosan/ <i>Duku</i>	kw/ <i>qui</i>	17 332	91 268
Durian/ <i>Durian</i>	kw/ <i>qui</i>	20 691	97 316
Jambu Air/ <i>Water Apple</i>	kw/ <i>qui</i>	5 088	12 978
Jambu Biji/ <i>Guava</i>	kw/ <i>qui</i>	8 512	14 977
Jengkol/ <i>Jengkol</i>	kw/ <i>qui</i>	13 887	32 159
Jeruk Besar/ <i>Pomelo</i>	kw/ <i>qui</i>	2 453	-
Jeruk Siam/Kepron/ <i>Orange/Tangerine</i>	kw/ <i>qui</i>	15 034	26 925
Mangga/ <i>Mango</i>	kw/ <i>qui</i>	10 505	25 418
Manggis/ <i>Mangosteen</i>	kw/ <i>qui</i>	9 900	26 880
Markisa/Konyal/ <i>Passion fruit</i>	kw/ <i>qui</i>	770	-
Melinjo/ Gnetum/ <i>Melinjo</i>	kw/ <i>qui</i>	3 240	6 499
Nangka/Cempedak/ <i>Jackfruit</i>	kw/ <i>qui</i>	23 060	25 549
Nenas/ <i>Pineapple</i>	kw/ <i>qui</i>	9 502	40 099
Pepaya/ <i>Papaya</i>	kw/ <i>qui</i>	45 312	79 904
Petai/ <i>Twisted Cluster Bean</i>	kw/ <i>qui</i>	8 809	19 736
Pisang/ <i>Banana</i>	kw/ <i>qui</i>	55 249	53 403
Rambutan/ <i>Rambutan</i>	kw/ <i>qui</i>	4 721	52 152
Salak/ <i>Snakefruit</i>	kw/ <i>qui</i>	1 930	3 167
Sawo/ <i>Sapodilla/Sawo</i>	kw/ <i>qui</i>	9 158	8 295
Sirsak/ <i>Soursop</i>	kw/ <i>qui</i>	2 473	5 971
Sukun/ <i>Breadfruit</i>	kw/ <i>qui</i>	6 207	10 373

Catatan/Note: *Angka Sementara

Sumber/Source: BPS, Statistik Pertanian Hortikultura SPH-BST/BPS-Statistics Indonesia, Agricultural Statistic for Horticulture SPH-BST

Tabel
Table 5.1.15

Produksi Jagung dan Kedelai Menurut Kecamatan di Kabupaten Merangin (kuintal), 2020 and 2021
Production of Maize and Soybeans by Subdistrict in Merangin Regency (quintal), 2020 and 2021

Kecamatan Subdistrict	Jagung/Maize		Kedelai/Soybeans	
	2020	2021	2020	2021
(1)	(2)	(3)	(4)	(5)
Jangkat	10 650	...	20	...
Jangkat Timur	4 760	...	0	...
Muara Siau	8 810	...	110	...
Lembah Masurai	1 520	...	320	...
Tiang Pumpung	900	...	0	...
Pamenang	24 650	...	240	...
Pamenang Barat	22 000	...	40	...
Renah Pamenang	6 110	...	80	...
Pamenang Selatan	8 130	...	90	...
Bangko	5 610	...	130	...
Bangko Barat	9 290	...	330	...
Nalo Tantan	3 210	...	100	...
Batang Masumai	9 030	...	10	...
Sungai Manau	520	...	0	...
Renah Pembarap	3 290	...	200	...
Pangkalan Jambu	0	...	0	...
Tabir	30 750	...	200	...
Tabir Ulu	4 510	...	0	...
Tabir Selatan	8 970	...	190	...
Tabir Ilir	16 270	...	20	...
Tabir Timur	2 430	...	130	...
Tabir Lintas	3 440	...	70	...
Margo Tabir	9 500	...	200	...
Tabir Barat	3 540	...	60	...
Merangin	197 910	...	2 540	...

Catatan/Note: ...

Sumber/Source: Laporan Statistik Pertanian Tanaman Pangan, Penggunaan Lahan/Statistic Report of Food Crops, Land Utilization

Tabel 5.1.16 **Luas Panen, Produksi dan Rata-rata Produksi Padi Sawah Menurut Kecamatan di Kabupaten Merangin, 2021**
Harvested Area, Production and Yield Rate of Wetland Paddy by Subdistrict in Merangin Regency, 2021

Kecamatan Subdistrict	Luas Panen Harvested Area (Ha)	Produksi Production (Ton)	Rata-rata Produksi Yield Rate (Kw/Ha)
(1)	(2)	(3)	(4)
Jangkat
Jangkat Timur
Muara Siau
Lembah Masurai
Tiang Pumpung
Pamenang
Pamenang Barat
Renah Pamenang
Pamenang Selatan
Bangko
Bangko Barat
Nalo Tantan
Batang Masumai
Sungai Manau
Renah Pembarap
Pangkalan Jambu
Tabir
Tabir Ulu
Tabir Selatan
Tabir Ilir
Tabir Timur
Tabir Lintas
Margo Tabir
Tabir Barat
Merangin

Catatan/Note: Data Belum Tersedia

Sumber/Source: Dinas Pertanian Tanaman Pangan dan Hortikultura Kabupaten Merangin/Agriculture Food Crop and Horticulture Office of Merangin Regency

Tabel
Table 5.1.17

Luas Panen, Produksi dan Rata-rata Produksi Padi Ladang Menurut Kecamatan di Kabupaten Merangin, 2021
Harvested Area, Production and Yield Rate of Dryland Paddy by Subdistrict in Merangin Regency, 2021

Kecamatan Subdistrict	Luas Panen Harvested Area (Ha)	Produksi Production (Ton)	Rata-rata Produksi Yield Rate (Kw/Ha)
(1)	(2)	(3)	(4)
Jangkat
Jangkat Timur
Muara Siau
Lembah Masurai
Tiang Pumpung
Pamenang
Pamenang Barat
Renah Pamenang
Pamenang Selatan
Bangko
Bangko Barat
Nalo Tantan
Batang Masumai
Sungai Manau
Renah Pembarap
Pangkalan Jambu
Tabir
Tabir Ulu
Tabir Selatan
Tabir Ilir
Tabir Timur
Tabir Lintas
Margo Tabir
Tabir Barat
Merangin

Catatan/Note: Data Belum Tersedia

Sumber/Source: Dinas Pertanian Tanaman Pangan dan Hortikultura Kabupaten Merangin/Agriculture Food Crop and Horticulture Office of Merangin Regency

Tabel
Table 5.1.18

Luas Panen, Produksi dan Rata-rata Produksi Padi (Sawah+Ladang) Menurut Kecamatan di Kabupaten Merangin, 2021
Harvested Area, Production and Yield Rate of Paddy (Wetland+Dryland) by Subdistrict in Merangin Regency, 2021

Kecamatan Subdistrict	Luas Panen Harvested Area (Ha)	Produksi Production (Ton)	Rata-rata Produksi Yield Rate (Kw/Ha)
(1)	(2)	(3)	(4)
Jangkat
Jangkat Timur
Muara Siau
Lembah Masurai
Tiang Pumpung
Pamenang
Pamenang Barat
Renah Pamenang
Pamenang Selatan
Bangko
Bangko Barat
Nalo Tantan
Batang Masumai
Sungai Manau
Renah Pembarap
Pangkalan Jambu
Tabir
Tabir Ulu
Tabir Selatan
Tabir Ilir
Tabir Timur
Tabir Lintas
Margo Tabir
Tabir Barat
Merangin

Catatan/Note: Data Belum Tersedia

Sumber/Source: Dinas Pertanian Tanaman Pangan dan Hortikultura Kabupaten Merangin/Agriculture Food Crop and Horticulture Office of Merangin Regency

Tabel
Table 5.1.19

Luas Panen Jagung, Kedelai, Kacang Tanah, Kacang Hijau, Ubi Kayu, Ubi Jalar Menurut Kecamatan di Kabupaten Merangin (Ha), 2021
Harvested Area of Maize, Soybean, Peanut, Mungbean, Cassava and Sweet Potato by Subdistrict in Merangin Regency (Ha), 2021

Kecamatan Subdistrict	Jagung Maize	Kedelai Soybean	Kacang Tanah Peanut	Kacang Hijau Mungbean	Ubi Kayu Cassava	Ubi Jalar Sweet Potato
(1)	(2)	(3)	(4)	(5)	(6)	(7)
Jangkat
Jangkat Timur
Muara Siau
Lembah Masurai
Tiang Pumpung
Pamenang
Pamenang Barat
Renah Pamenang
Pamenang Selatan
Bangko
Bangko Barat
Nalo Tantan
Batang Masumai
Sungai Manau
Renah Pembarap
Pangkalan Jambu
Tabir
Tabir Ulu
Tabir Selatan
Tabir Ilir
Tabir Timur
Tabir Lintas
Margo Tabir
Tabir Barat
Merangin

Catatan/Note: Data Belum Tersedia

Sumber/Source: Dinas Pertanian Tanaman Pangan dan Hortikultura Kabupaten Merangin/Agriculture Food Crop and Horticulture Office of Merangin Regency

Tabel
Table 5.1.20

Produksi Panen Jagung, Kedelai, Kacang Tanah, Kacang Hijau, Ubi Kayu, Ubi Jalar Menurut Kecamatan di Kabupaten Merangin (Ton), 2021
Production of Maize, Soybean, Peanut, Mungbean, Cassava and Sweet Potato by Subdistrict in Merangin Regency (Ton), 2021

Kecamatan Subdistrict	Jagung Maize	Kedelai Soybean	Kacang Tanah Peanut	Kacang Hijau Mungbean	Ubi Kayu Cassava	Ubi Jalar Sweet Potato
(1)	(2)	(3)	(4)	(5)	(6)	(7)
Jangkat
Jangkat Timur
Muara Siau
Lembah Masurai
Tiang Pumpung
Pamenang
Pamenang Barat
Renah Pamenang
Pamenang Selatan
Bangko
Bangko Barat
Nalo Tantan
Batang Masumai
Sungai Manau
Renah Pembarap
Pangkalan Jambu
Tabir
Tabir Ulu
Tabir Selatan
Tabir Ilir
Tabir Timur
Tabir Lintas
Margo Tabir
Tabir Barat
Merangin

Catatan/Note: Data Belum Tersedia

Sumber/Source: Dinas Pertanian Tanaman Pangan dan Hortikultura Kabupaten Merangin/Agriculture Food Crop and Horticulture Office of Merangin Regency

Tabel
Table 5.1.21

Rata-rata Produksi Panen Jagung, Kedelai, Kacang Tanah, Kacang Hijau, Ubi Kayu, Ubi Jalar Menurut Kecamatan di Kabupaten Merangin (Kw/Ha), 2021
Yield Rate of Maize, Soybean, Peanut, Mungbean, Cassava and Sweet Potato by Subdistrict in Merangin Regency (Kw/Ha), 2021

Kecamatan Subdistrict	Jagung Maize	Kedelai Soybean	Kacang Tanah Peanut	Kacang Hijau Mungbean	Ubi Kayu Cassava	Ubi Jalar Sweet Potato
(1)	(2)	(3)	(4)	(5)	(6)	(7)
Jangkat
Jangkat Timur
Muara Siau
Lembah Masurai
Tiang Pumpung
Pamenang
Pamenang Barat
Renah Pamenang
Pamenang Selatan
Bangko
Bangko Barat
Nalo Tantan
Batang Masumai
Sungai Manau
Renah Pembarap
Pangkalan Jambu
Tabir
Tabir Ulu
Tabir Selatan
Tabir Ilir
Tabir Timur
Tabir Lintas
Margo Tabir
Tabir Barat
Merangin

Catatan/Note: Data Belum Tersedia

Sumber/Source: Dinas Pertanian Tanaman Pangan dan Hortikultura Kabupaten Merangin/Agriculture Food Crop and Horticulture Office of Merangin Regency

**5.2 PERKEBUNAN
ESTATE CROPS**

Tabel 5.2.1 Luas Areal Tanaman Perkebunan Menurut Kecamatan dan Jenis Tanaman di Kabupaten Merangin (ha), 2020 dan 2021
Planted Area of Estate Crops by Subdistrict and Type of Crops in Merangin Regency (ha), 2020 dan 2021

Kecamatan Subdistrict	Kelapa Sawit/Oil Palm		Kelapa/Coconut	
	2020	2021	2020	2021
(1)	(2)	(3)	(4)	(5)
Jangkat	-	-	-	-
Jangkat Timur	65	65	-	-
Muara Siau	165	165	151	141
Lembah Masurai	185	190	65	63
Tiang Pumpung	256	261	35	35
Pamenang	12 019	12 051	172	172
Pamenang Barat	1 453	1 463	65	65
Renah Pamenang	7 380	7 389	67	67
Pamenang Selatan	5 923	5 930	67	67
Bangko	7 328	7 348	3	3
Bangko Barat	1 793	1 813	26	26
Nalo Tantan	853	861	29	29
Batang Masumai	722	804	54	54
Sungai Manau	329	355	1	1
Renah Pembarap	642	651	33	33
Pangkalan Jambu	138	156	79	76
Tabir	2 247	2 267	142	142
Tabir Ulu	827	832	52	52
Tabir Selatan	8 651	8 656	14	14
Tabir Ilir	2 726	2 798	5	5
Tabir Timur	3 393	3 393	7	7
Tabir Lintas	996	1 004	51	51
Margo Tabir	685	690	90	90
Tabir Barat	1 221	1 226	148	148
Merangin	59 997	60 368	1 356	1 341

Lanjutan Tabel/Continued Table 5.2.1

Kecamatan Subdistrict	Karet/Rubber		Kopi/Coffee	
	2020	2021	2020	2021
(1)	(6)	(7)	(8)	(9)
Jangkat	-	-	1 993	1 856
Jangkat Timur	857	826	2 052	2 105
Muara Siau	15 085	15 100	156	156
Lembah Masurai	4 572	4 576	7 249	7 293
Tiang Pumpung	4 426	4 429	37	35
Pamenang	4 139	4 135	7	7
Pamenang Barat	4 131	4 128	2	2
Renah Pamenang	888	879	1	1
Pamenang Selatan	4 021	4 016	-	-
Bangko	6 499	6 484	-	-
Bangko Barat	5 142	5 137	5	5
Nalo Tantan	4 332	4 332	3	3
Batang Masumai	4 900	4 818	3	3
Sungai Manau	2 571	2 545	9	9
Renah Pembarap	8 357	8 353	37	32
Pangkalan Jambu	3 262	3 253	29	23
Tabir	6 984	6 964	18	18
Tabir Ulu	6 666	6 664	-	-
Tabir Selatan	516	518	-	-
Tabir Ilir	15 795	15 723	-	-
Tabir Timur	5 976	5 976	-	-
Tabir Lintas	8 393	8 387	-	-
Margo Tabir	5 669	5 669	-	-
Tabir Barat	15 277	15 291	-	-
Merangin	138 458	138 203	11 601	11 548

Lanjutan Tabel/*Continued Table* 5.2.1

Kecamatan <i>Subdistrict</i>	Kakao/ <i>Cocoa</i>		Tebu/ <i>Sugar cane</i>	
	2020	2021	2020	2021
(1)	(10)	(11)	(12)	(13)
Jangkat	5	5	-	-
Jangkat Timur	5	10	-	-
Muara Siau	-	17	-	-
Lembah Masurai	27	25	-	-
Tiang Pumpung	5	8	-	-
Pamenang	5	5	-	-
Pamenang Barat	-	-	-	-
Renah Pamenang	8	8	-	-
Pamenang Selatan	-	-	-	-
Bangko	10	10	-	-
Bangko Barat	12	12	-	-
Nalo Tantan	9	9	-	-
Batang Masumai	8	8	-	-
Sungai Manau	3	3	-	-
Renah Pembarap	-	-	-	-
Pangkalan Jambu	-	-	-	-
Tabir	-	-	-	-
Tabir Ulu	8	8	-	-
Tabir Selatan	6	6	-	-
Tabir Ilir	-	-	-	-
Tabir Timur	97	97	-	-
Tabir Lintas	16	16	-	-
Margo Tabir	19	19	-	-
Tabir Barat	16	16	-	-
Merangin	271	282	-	-

Lanjutan Tabel/*Continued Table 5.2.1*

Kecamatan Subdistrict	Teh/Tea		Tembakau/Tobacco	
	2020	2021	2020	2021
(1)	(14)	(15)	(16)	(17)
Jangkat	-	-	...	9
Jangkat Timur	-	-	...	-
Muara Siau	-	-	...	-
Lembah Masurai	-	-	...	-
Tiang Pumpung	-	-	...	-
Pamenang	-	-	...	-
Pamenang Barat	-	-	...	-
Renah Pamenang	-	-	...	-
Pamenang Selatan	-	-	...	-
Bangko	-	-	...	-
Bangko Barat	-	-	...	-
Nalo Tantan	-	-	...	-
Batang Masumai	-	-	...	-
Sungai Manau	-	-	...	-
Renah Pembarap	-	-	...	-
Pangkalan Jambu	-	-	...	-
Tabir	-	-	...	-
Tabir Ulu	-	-	...	-
Tabir Selatan	-	-	...	-
Tabir Ilir	-	-	...	-
Tabir Timur	-	-	...	-
Tabir Lintas	-	-	...	-
Margo Tabir	-	-	...	-
Tabir Barat	-	-	...	-
Merangin	-	-	...	9

Catatan/Note: ...

Sumber/Source: Dinas Peternakan dan Perkebunan Kabupaten Merangin/Livestock and Plantation Office of Merangin Regency

Tabel
Table 5.2.2

Produksi Perkebunan Menurut Kecamatan dan Jenis Tanaman di Kabupaten Merangin (ton), 2020 dan 2021
Production of Estate by Subdistrict and Type of Crops in Merangin Regency (ton), 2020 and 2021

Kecamatan Subdistrict	Kelapa Sawit/Oil Palm		Kelapa/Coconut	
	2020	2021	2020	2021
(1)	(2)	(3)	(4)	(5)
Jangkat	-	-	-	-
Jangkat Timur	20	20	-	-
Muara Siau	563	571	80	79
Lembah Masurai	658	663	39	37
Tiang Pumpung	934	949	19	19
Pamenang	45 492	45 537	103	103
Pamenang Barat	2 342	2 389	43	43
Renah Pamenang	26 669	26 886	35	35
Pamenang Selatan	10 172	10 187	29	29
Bangko	20 360	20 427	1	1
Bangko Barat	5 498	5 510	12	12
Nalo Tantan	1 926	1 941	13	13
Batang Masumai	1 842	2 017	27	27
Sungai Manau	390	401	1	1
Renah Pembarap	1 936	1 946	42	42
Pangkalan Jambu	376	386	19	17
Tabir	6 174	6 206	77	77
Tabir Ulu	1 646	1 802	22	22
Tabir Selatan	44 625	45 415	6	6
Tabir Ilir	8 611	8 627	3	3
Tabir Timur	13 202	13 216	4	4
Tabir Lintas	2 402	2 412	31	31
Margo Tabir	5 377	5 469	70	70
Tabir Barat	2 765	2 779	80	80
Merangin	203 980	205 756	756	751

Lanjutan Tabel/*Continued Table* 5.2.2

Kecamatan Subdistrict	Karet/Rubber		Kopi/Coffee	
	2020	2021	2020	2021
(1)	(6)	(7)	(8)	(9)
Jangkat	-	-	2 572	2 383
Jangkat Timur	322	310	2 533	2 245
Muara Siau	9 028	9 032	82	82
Lembah Masurai	3 148	3 147	5 883	5 895
Tiang Pumpung	3 416	3 418	24	22
Pamenang	2 499	2 499	1	1
Pamenang Barat	2 325	2 325	-	-
Renah Pamenang	809	797	1	1
Pamenang Selatan	1 882	1 882	-	-
Bangko	4 276	4 271	-	-
Bangko Barat	2 893	2 893	2	2
Nalo Tantan	1 816	1 867	1	1
Batang Masumai	1 695	1 655	1	1
Sungai Manau	1 466	1 468	1	1
Renah Pembarap	3 756	3 756	21	17
Pangkalan Jambu	978	978	18	14
Tabir	3 758	3 779	13	13
Tabir Ulu	2 789	2 792	-	-
Tabir Selatan	369	369	-	-
Tabir Ilir	11 463	11 455	-	-
Tabir Timur	4 526	4 531	-	-
Tabir Lintas	5 986	5 989	-	-
Margo Tabir	4 065	4 065	-	-
Tabir Barat	4 548	4 553	-	-
Merangin	77 813	77 831	11 153	10 678

Lanjutan Tabel/*Continued Table* 5.2.2

Kecamatan <i>Subdistrict</i>	Kakao/ <i>Cocoa</i>		Tebu/ <i>Sugar cane</i>	
	2020	2021	2020	2021
(1)	(10)	(11)	(12)	(13)
Jangkat	3	3	-	-
Jangkat Timur	2	2	-	-
Muara Siau	-	-	-	-
Lembah Masurai	7	7	-	-
Tiang Pumpung	-	-	-	-
Pamenang	2	2	-	-
Pamenang Barat	-	-	-	-
Renah Pamenang	4	4	-	-
Pamenang Selatan	-	-	-	-
Bangko	5	5	-	-
Bangko Barat	10	9	-	-
Nalo Tantan	3	7	-	-
Batang Masumai	-	4	-	-
Sungai Manau	2	2	-	-
Renah Pembarap	-	-	-	-
Pangkalan Jambu	-	-	-	-
Tabir	-	-	-	-
Tabir Ulu	4	4	-	-
Tabir Selatan	1	1	-	-
Tabir Ilir	-	-	-	-
Tabir Timur	1	1	-	-
Tabir Lintas	5	5	-	-
Margo Tabir	6	7	-	-
Tabir Barat	3	3	-	-
Merangin	58	66	-	-

Lanjutan Tabel/*Continued Table* 5.2.2

Kecamatan <i>Subdistrict</i>	Teh/ <i>Tea</i>		Tembakau/ <i>Tobacco</i>	
	2020	2021	2020	2021
(1)	(14)	(15)	(16)	(17)
Jangkat	-	-	4	2
Jangkat Timur	-	-	1	-
Muara Siau	-	-	-	-
Lembah Masurai	-	-	-	-
Tiang Pumpung	-	-	-	-
Pamenang	-	-	-	-
Pamenang Barat	-	-	-	-
Renah Pamenang	-	-	-	-
Pamenang Selatan	-	-	-	-
Bangko	-	-	-	-
Bangko Barat	-	-	-	-
Nalo Tantan	-	-	-	-
Batang Masumai	-	-	-	-
Sungai Manau	-	-	-	-
Renah Pembarap	-	-	-	-
Pangkalan Jambu	-	-	-	-
Tabir	-	-	-	-
Tabir Ulu	-	-	-	-
Tabir Selatan	-	-	-	-
Tabir Ilir	-	-	-	-
Tabir Timur	-	-	-	-
Tabir Lintas	-	-	-	-
Margo Tabir	-	-	-	-
Tabir Barat	-	-	-	-
Merangin	-	-	5	2

Catatan/*Note*: ...Sumber/*Source*: Dinas Peternakan dan Perkebunan Kabupaten Merangin/*Livestock and Plantation Office of Merangin Regency*

Tabel
Table 5.2.3

Luas Tanaman Perkebunan Rakyat Menurut Kecamatan dan Jenis Tanaman di Kabupaten Merangin (Ha), 2021
Planted Area of Smallholder's Estate Crops by Subdistrict and Kind of Crop in Merangin Regency (Ha), 2021

Kecamatan Subdistrict	Karet Rubber	Kelapa Coconut	Kelapa Hibrida Hybrid Coconut	Kelapa Sawit Palm Oil	Kopi Robusta Robust Coffee
(1)	(2)	(3)	(4)	(5)	(6)
Jangkat	-	-	-	-	1 834
Jangkat Timur	826	-	-	65	2 063
Muara Siau	15 100	141	-	165	156
Lembah Masurai	4 576	63	-	190	7 293
Tiang Pumpung	4 429	35	-	261	35
Pamenang	4 135	172	55	12 051	7
Pamenang Barat	4 128	65	-	1 463	2
Renah Pamenang	879	67	5	7 389	1
Pamenang Selatan	4 016	67	-	5 930	-
Bangko	6 484	3	7	7 348	-
Bangko Barat	5 137	26	-	1 813	5
Nalo Tantan	4 332	29	-	861	3
Batang Masumai	4 818	54	-	804	3
Sungai Manau	2 545	1	-	355	9
Renah Pembarap	8 353	33	4	651	32
Pangkalan Jambu	3 253	76	6	156	23
Tabir	6 964	142	11	2 267	18
Tabir Ulu	6 664	52	17	832	-
Tabir Selatan	518	14	12	8 656	-
Tabir Ilir	15 723	5	-	2 798	-
Tabir Timur	5 976	7	-	3 393	-
Tabir Lintas	8 387	51	-	1 004	-
Margo Tabir	5 669	90	-	690	-
Tabir Barat	15 291	148	-	1 226	-
Merangin	138 203	1 341	117	60 368	11 484

Lanjutan Tabel/*Continued Table 5.2.3*

Kecamatan Subdistrict	Kopi Arabika Coffee	Kapuk Kapok	Kulit Manis Cassia Vera	Aren Sugar Palm	Cokelat Cacao
(1)	(2)	(3)	(4)	(5)	(6)
Jangkat	22	-	785	10	5
Jangkat Timur	42	-	1 124	3	10
Muara Siau	-	-	176	-	17
Lembah Masurai	-	-	1 241	-	25
Tiang Pumpung	-	-	68	-	8
Pamenang	-	-	6	-	5
Pamenang Barat	-	-	-	-	-
Renah Pamenang	-	1	-	-	8
Pamenang Selatan	-	-	-	-	-
Bangko	-	-	-	-	10
Bangko Barat	-	-	6	-	12
Nalo Tantan	-	-	-	-	9
Batang Masumai	-	-	4	-	8
Sungai Manau	-	-	9	-	3
Renah Pembarap	-	-	218	-	-
Pangkalan Jambu	-	-	235	-	-
Tabir	-	-	-	5	-
Tabir Ulu	-	1	41	-	8
Tabir Selatan	-	-	0	-	6
Tabir Ilir	-	-	-	-	-
Tabir Timur	-	-	-	-	97
Tabir Lintas	-	-	4	-	16
Margo Tabir	-	-	-	-	19
Tabir Barat	-	1	210	-	16
Merangin	64	3	4 127	18	282

Lanjutan Tabel/Continued Table 5.2.3

Kecamatan Subdistrict	Pinang Areca Nut	Kemiri Candle Nut	Nilam Patchouli	Tembakau Tobacco	Cengkeh Clove
(1)	(2)	(3)	(4)	(5)	(6)
Jangkat	-	4	198	9	-
Jangkat Timur	-	-	783	-	-
Muara Siau	14	-	-	-	-
Lembah Masurai	12	-	256	-	-
Tiang Pumpung	-	-	-	-	-
Pamenang	16	5	-	-	-
Pamenang Barat	-	-	-	-	-
Renah Pamenang	5	2	-	-	-
Pamenang Selatan	10	-	-	-	-
Bangko	2	-	-	-	-
Bangko Barat	8	-	-	-	-
Nalo Tantan	9	-	-	-	-
Batang Masumai	16	-	-	-	-
Sungai Manau	12	-	-	-	2
Renah Pembarap	5	-	-	-	-
Pangkalan Jambu	-	-	-	-	3
Tabir	21	-	-	-	-
Tabir Ulu	37	-	-	-	-
Tabir Selatan	7	-	-	-	-
Tabir Ilir	12	-	-	-	-
Tabir Timur	39	-	-	-	-
Tabir Lintas	13	-	-	-	-
Margo Tabir	7	-	-	-	-
Tabir Barat	40	-	-	-	-
Merangin	285	11	1 237	9	5

Catatan/Note: ...

Sumber/Source: Dinas Peternakan dan Perkebunan Kabupaten Merangin/Livestock and Plantation Office of Merangin Regency

Tabel
Table 5.2.4**Produksi Tanaman Perkebunan Rakyat Menurut
Kecamatan dan Jenis Tanaman di Kabupaten Merangin
(ton), 2021*****Production of Smallholder's Estate Crops by Subdistrict and
Kind of Crop in Merangin Regency (ton), 2021***

Kecamatan Subdistrict	Karet Rubber	Kelapa Coconut	Kelapa Hibrida Hybrid Coconut	Kelapa Sawit Palm Oil	Kopi Coffee
(1)	(2)	(3)	(4)	(5)	(6)
Jangkat	-	-	-	-	2 376
Jangkat Timur	310	-	-	20	2 232
Muara Siau	9 032	79	-	571	82
Lembah Masurai	3 147	37	-	663	5 895
Tiang Pumpung	3 418	19	-	949	22
Pamenang	2 499	103	12	45 537	1
Pamenang Barat	2 325	43	-	2 389	-
Renah Pamenang	797	35	3	26 886	1
Pamenang Selatan	1 882	29	-	10 187	-
Bangko	4 271	1	2	20 427	-
Bangko Barat	2 893	12	-	5 510	2
Nalo Tantan	1 867	13	-	1 941	1
Batang Masumai	1 655	27	-	2 017	1
Sungai Manau	1 468	1	-	401	1
Renah Pembarap	3 756	42	1	1 946	17
Pangkalan Jambu	978	17	1	386	14
Tabir	3 779	77	3	6 206	13
Tabir Ulu	2 792	22	10	1 802	-
Tabir Selatan	369	6	5	45 415	-
Tabir Ilir	11 455	3	-	8 627	-
Tabir Timur	4 531	4	-	13 216	-
Tabir Lintas	5 989	31	-	2 412	-
Margo Tabir	4 065	70	-	5 469	-
Tabir Barat	4 553	80	-	2 779	-
Merangin	77 831	751	37	205 756	10 658

Lanjutan Tabel/Continued Table 5.2.4

Kecamatan Subdistrict	Kopi Arabika Coffee	Kapuk Kapok	Kulit Manis Cassia Vera	Aren Sugar Palm	Cokelat Cacao
(1)	(2)	(3)	(4)	(5)	(6)
Jangkat	7	-	246	7	3
Jangkat Timur	13	-	780	-	2
Muara Siau	-	-	160	-	-
Lembah Masurai	-	-	1 650	-	7
Tiang Pumpung	-	-	125	-	-
Pamenang	-	-	2	-	2
Pamenang Barat	-	-	-	-	-
Renah Pamenang	-	1	-	-	4
Pamenang Selatan	-	-	-	-	-
Bangko	-	-	-	-	5
Bangko Barat	-	-	6	-	9
Nalo Tantan	-	-	-	-	7
Batang Masumai	-	-	1	-	4
Sungai Manau	-	-	4	-	2
Renah Pembarap	-	-	100	-	-
Pangkalan Jambu	-	-	112	-	-
Tabir	-	-	-	1	-
Tabir Ulu	-	1	45	-	4
Tabir Selatan	-	-	-	-	1
Tabir Ilir	-	-	-	-	-
Tabir Timur	-	-	-	-	1
Tabir Lintas	-	-	-	-	5
Margo Tabir	-	-	-	-	7
Tabir Barat	-	1	304	-	3
Merangin	20	3	3 535	8	66

Lanjutan Tabel/*Continued Table 5.2.4*

Kecamatan <i>Subdistrict</i>	Pinang <i>Areca Nut</i>	Kemiri <i>Candle Nut</i>	Nilam <i>Patchouli</i>	Tembakau <i>Tobacco</i>	Cengkeh <i>Clove</i>
(1)	(2)	(3)	(4)	(5)	(6)
Jangkat	-	4	58	2	-
Jangkat Timur	-	-	61	-	-
Muara Siau	-	-	-	-	-
Lembah Masurai	2	-	40	-	-
Tiang Pumpung	-	-	-	-	-
Pamenang	3	1	-	-	-
Pamenang Barat	-	-	-	-	-
Renah Pamenang	1	2	-	-	-
Pamenang Selatan	3	-	-	-	-
Bangko	-	-	-	-	-
Bangko Barat	2	-	-	-	-
Nalo Tantan	3	-	-	-	-
Batang Masumai	4	-	-	-	-
Sungai Manau	1	-	-	-	-
Renah Pembarap	1	-	-	-	-
Pangkalan Jambu	-	-	-	-	-
Tabir	4	-	-	-	-
Tabir Ulu	7	-	-	-	-
Tabir Selatan	1	-	-	-	-
Tabir Ilir	2	-	-	-	-
Tabir Timur	2	-	-	-	-
Tabir Lintas	2	-	-	-	-
Margo Tabir	1	-	-	-	-
Tabir Barat	9	-	-	-	-
Merangin	48	7	159	2	-

Catatan/Note: ...

Sumber/Source: Dinas Peternakan dan Perkebunan Kabupaten Merangin/Livestock and Plantation Office of Merangin Regency

Tabel 5.2.5 **Perkembangan Luas Tanaman Karet Tua di Kabupaten Merangin (Ha), 2017-2021**
Table 5.2.5 **Growth of The Old Rubber Area in Merangin Regency (Ha), 2017-2021**

Kecamatan Subdistrict	2017	2018	2019	2020	2021*
(1)	(2)	(3)	(4)	(5)	(6)
Jangkat	-	-	-	-	-
Jangkat Timur	33	5	-	-	-
Muara Siau	219	454	454	442	444
Lembah Masurai	4	4	4	163	152
Tiang Pumpung	10	75	75	85	88
Pamenang	75	155	50	50	50
Pamenang Barat	45	41	47	402	392
Renah Pamenang	32	16	16	16	16
Pamenang Selatan	468	402	402	402	402
Bangko	1 750	1 680	1 680	1 680	1 665
Bangko Barat	600	333	333	333	333
Nalo Tantan	1 284	1 264	473	403	403
Batang Masumai	485	473	1 214	1 214	1 018
Sungai Manau	1 628	306	272	658	631
Renah Pembarap	1 810	1 807	1 807	1 790	1 790
Pangkalan Jambu	1 165	1 165	1 163	1 163	1 163
Tabir	400	396	396	360	340
Tabir Ulu	2 365	2 365	1 200	1 177	1 156
Tabir Selatan	8	6	4	4	4
Tabir Ilir	1 799	1 799	1 857	1 446	1 374
Tabir Timur	520	20	20	20	20
Tabir Lintas	258	514	497	479	460
Margo Tabir	41	41	49	19	19
Tabir Barat	5 190	5 178	5 178	7 412	7 412
Merangin	20 189	18 499	17 191	19 718	19 332

Catatan/Note: *Angka Sementara

Sumber/Source: Dinas Peternakan dan Perkebunan Kabupaten Merangin/Livestock and Plantation Office of Merangin Regency

5.3 PETERNAKAN DAN PERIKANAN LIVESTOCK AND FISHERY

Tabel 5.3.1 **Populasi Ternak dan Unggas Menurut Jenis Ternak di Kabupaten Merangin, 2017-2021**
Livestock and Poultry Population by Kind of Cattle in Merangin Regency, 2017-2021

Jenis Ternak <i>Kind of Cattle</i>	Populasi <i>Population</i>				
	2017	2018	2019	2020	2021*
(1)	(2)	(3)	(4)	(5)	(6)
Sapi	16 703	17 136	17 720	17 078	15 774
Kerbau	4 559	4 449	4 379	4 601	4 328
Kambing	31 181	34 148	38 364	40 032	40 496
Domba	7 654	7 983	6 804	5 749	4 644
Ayam Buras	995 472	1 179 412	1 124 352	1 357 700	1 191 723
Ayam Ras	637 515	527 953	526 101	2 188 504	2 555 812
Ayam Petelur	2 000	28 630	18 935	53 138	66 554
Itik	26 514	5 382	25 982	26 426	25 955

Catatan/Note: *Angka Sementara

Sumber/Source: Dinas Peternakan dan Perkebunan Kabupaten Merangin/Livestock and Plantation Office of Merangin Regency

Tabel
Table 5.3.2

Populasi Ternak Menurut Kecamatan dan Jenis Ternak di Kabupaten Merangin, 2021*
Livestock Population by Subdistrict and Kind of Livestock in Merangin Regency, 2021*

Kecamatan Subdistrict	Jenis Ternak Kind of Cattle			
	Sapi Cow	Kerbau Buffalo	Kambing Goat	Domba Sheep
(1)	(2)	(3)	(4)	(5)
Jangkat	656	141	193	105
Jangkat Timur	462	114	156	73
Muara Siau	66	64	3 402	1
Lembah Masurai	51	65	420	156
Tiang Pumpung	73	67	198	425
Pamenang	2 836	481	7 060	233
Pamenang Barat	828	62	245	162
Renah Pamenang	1 996	65	178	-
Pamenang Selatan	442	105	260	-
Bangko	111	95	351	112
Bangko Barat	416	56	161	286
Nalo Tantan	183	155	193	473
Batang Masumai	256	123	100	265
Sungai Manau	339	474	283	194
Renah Pembarap	136	172	511	106
Pangkalan Jambu	278	123	478	466
Tabir	89	514	6 804	241
Tabir Ulu	83	429	4 799	247
Tabir Selatan	3 900	95	6 216	106
Tabir Ilir	183	115	352	148
Tabir Timur	946	183	6 401	208
Tabir Lintas	154	67	469	236
Margo Tabir	1 233	50	895	204
Tabir Barat	58	515	372	202
Merangin	15 775	4 330	40 497	4 649

Catatan/Note: *Angka Sementara

Sumber/Source: Dinas Peternakan dan Perkebunan Kabupaten Merangin/Livestock and Plantation Office of Merangin Regency

Tabel
Table 5.3.3**Populasi Unggas Menurut Kecamatan dan Jenis Unggas di Kabupaten Merangin, 2021***
Poultry Population by Subdistrict and Kind of Poultry in Merangin Regency, 2021*

Kecamatan Subdistrict	Jenis Ternak Kind of Cattle			
	Ayam Buras Native Chicken	Ayam Ras Broiler	Ayam Petelur Layer	Itik Duck
(1)	(2)	(3)	(4)	(5)
Jangkat	7 169	8 718	800	350
Jangkat Timur	47 611	24 291	-	3 346
Muara Siau	143 393	16 397	-	705
Lembah Masurai	20 244	7 625	400	265
Tiang Pumpung	17 848	88 208	-	1 455
Pamenang	76 582	231 694	-	215
Pamenang Barat	25 881	178 253	-	123
Renah Pamenang	87 838	230 038	5 179	96
Pamenang Selatan	76 326	166 244	2 063	398
Bangko	4 157	164 033	8 610	1 021
Bangko Barat	11 141	167 149	9 875	1 373
Nalo Tantan	68 217	252 277	-	1 064
Batang Masumai	45 990	43 424	350	1 081
Sungai Manau	12 013	108 722	11 083	4 246
Renah Pembarap	131 581	148 683	11 758	70
Pangkalan Jambu	7 101	119 157	9 547	1 908
Tabir	27 280	152 745	-	595
Tabir Ulu	42 203	23 264	-	902
Tabir Selatan	12 678	182 276	-	428
Tabir Ilir	118 271	9 770	-	625
Tabir Timur	4 252	6 585	-	140
Tabir Lintas	119 448	160 301	5 830	2 011
Margo Tabir	106 995	64 956	1 059	120
Tabir Barat	32 063	1 000	-	3 417
Merangin	1 246 282	2 555 810	66 554	25 954

Catatan/Note: *Angka Sementara

Sumber/Source: Dinas Peternakan dan Perkebunan Kabupaten Merangin/Livestock and Plantation Office of Merangin Regency

Tabel 5.3.4 Jumlah Ternak yang Dipotong Menurut Kecamatan dan Jenis Ternak di Luar RPH di Kabupaten Merangin, 2021*
*Livestock Slaughtered by Subdistrict and Kind of Livestock Out of RPH in Merangin Regency, 2021**

Kecamatan Subdistrict	Jenis Ternak Kind of Cattle			
	Sapi Cow	Kerbau Buffalo	Kambing Goat	Domba Sheep
(1)	(2)	(3)	(4)	(5)
Jangkat	167	53	118	42
Jangkat Timur	123	36	66	48
Muara Siau	40	9	331	86
Lembah Masurai	53	3	167	99
Tiang Pumpung	41	10	204	122
Pamenang	293	124	598	88
Pamenang Barat	244	22	146	47
Renah Pamenang	219	11	110	-
Pamenang Selatan	158	56	165	-
Bangko	52	90	559	26
Bangko Barat	134	28	124	63
Nalo Tantan	115	73	68	143
Batang Masumai	100	50	88	81
Sungai Manau	148	77	160	89
Renah Pembarap	97	10	149	49
Pangkalan Jambu	170	29	205	89
Tabir	118	67	547	99
Tabir Ulu	50	74	492	118
Tabir Selatan	337	6	576	19
Tabir Ilir	107	10	249	106
Tabir Timur	181	44	580	115
Tabir Lintas	79	3	340	110
Margo Tabir	252	15	163	66
Tabir Barat	102	50	182	57
Merangin	3 380	950	6 387	1 762

Catatan/Note: *Angka Sementara

Sumber/Source: Dinas Peternakan dan Perkebunan Kabupaten Merangin/Livestock and Plantation Office of Merangin Regency

Tabel
Table 5.3.5

Produksi Daging dan Telur di Kabupaten Merangin, 2017-2021
Production of Meat and Egg in Merangin Regency, 2017-2021

Produksi Production	2017	2018	2019	2020	2021*
(1)	(2)	(3)	(4)	(5)	(6)
Daging/Meat (kg)					
a. Sapi/Cow	509 917	617 195	596 487	675 827	710 615
b. Kerbau/Buffalo	77 032	99 369	124 767	138 221	158 674
c. Kambing/Goat	110 063	82 926	87 594	87 594	71 898
d. Domba/Sheep	20 387	16 078	25 225	20 387	19 836
e. Ayam Buras/Native Chicken	715 578	481 666	474 320	582 828	448 425
f. Ayam Ras/Broiler	197 907	248 287	259 808	1 737 117	264 637
g. Ayam Petelur/Layer	528 295	8 017	464 385	645 340	383 727
h. Itik/Duck	9 787	524 145	153 227	6 785	19 828
Telur/Egg (kg)					
a. Ayam Buras/Native Chicken	471 082	570 920	815 193	815 193	611 590
b. Itik/Duck	134 794	145 249	162 821	172 499	129 800
c. Ayam Petelur/Layer	15 120	28 378	-	7 199	31 375

Catatan/Note: *Angka Sementara

Sumber/Source: Dinas Peternakan dan Perkebunan Kabupaten Merangin/Livestock and Plantation Office of Merangin Regency

Tabel 5.3.6 **Banyaknya Pemotongan Ternak di Dalam RPH di Kabupaten Merangin, 2021***
Table **Number of Livestock Slaughtered in RPH in Merangin Regency, 2021***

RPH	Jenis Ternak Kind of Cattle			
	Sapi Cow	Kerbau Buffalo	Kambing Goat	Domba Sheep
(1)	(2)	(3)	(4)	(5)
1. RPH Bangko	1 325	10	-	-
2. Luar RPH	3 380	950	6 387	1 762
Merangin 2021*	4 705	960	6 387	1 762
2020	3 811	1 037
2019	373	28	506	188
2018	-	-	-	-
2017	3 275	468	-	-

Catatan/Note: *Angka Sementara

Sumber/Source: Dinas Peternakan dan Perkebunan Kabupaten Merangin/Livestock and Plantation Office of Merangin Regency

Tabel
Table 5.3.7**Banyaknya Jenis Alat Penangkapan Ikan Menurut
Kecamatan di Kabupaten Merangin, 2021**
**Number of Fishing Equipment by Subdistrict in Merangin
Regency, 2021**

Kecamatan Subdistrict	Jenis Alat Tangkap/Type of Net Trap		
	Pancing	Jaring Insang	Alat yang Melukai
(1)	(2)	(3)	(6)
Jangkat	144	-	-
Jangkat Timur	228	4	-
Muara Siau	268	11	7
Lembah Masurai	231	-	13
Tiang Pumpung	252	6	10
Pamenang	147	2	-
Pamenang Barat	118	-	-
Renah Pamenang	136	-	-
Pamenang Selatan	125	-	-
Bangko	377	28	4
Bangko Barat	120	6	-
Nalo Tantan	345	17	8
Batang Masumai	263	9	-
Sungai Manau	380	12	17
Renah Pembarap	359	10	11
Pangkalan Jambu	241	5	6
Tabir	218	15	-
Tabir Ulu	383	8	-
Tabir Selatan	255	17	-
Tabir Ilir	470	20	-
Tabir Timur	389	4	-
Tabir Lintas	232	-	-
Margo Tabir	140	-	-
Tabir Barat	369	10	-
Merangin	6 190	184	76

Lanjutan Tabel/Continued Table 5.3.7

Kecamatan Subdistrict	Jenis Alat Tangkap/Type of Net Trap		Jumlah Total
	Bubu	Jala	
(1)	(3)	(4)	(6)
Jangkat	13	8	165
Jangkat Timur	9	11	252
Muara Siau	20	24	330
Lembah Masurai	6	3	253
Tiang Pumpung	10	7	285
Pamenang	5	12	166
Pamenang Barat	-	5	123
Renah Pamenang	-	2	138
Pamenang Selatan	-	-	125
Bangko	16	22	447
Bangko Barat	-	-	126
Nalo Tantan	14	27	411
Batang Masumai	20	34	326
Sungai Manau	12	23	444
Renah Pembarap	19	11	410
Pangkalan Jambu	7	16	275
Tabir	13	28	274
Tabir Ulu	21	30	442
Tabir Selatan	11	22	305
Tabir Ilir	14	26	530
Tabir Timur	24	18	435
Tabir Lintas	4	10	246
Margo Tabir	7	15	162
Tabir Barat	14	27	420
Merangin	259	381	7 090

Catatan/Note: Terdapat Perubahan Pengelompokkan Jenis Alat Penangkapan Ikan di Tahun 2021
 Sumber/Source: Dinas Perikanan Kabupaten Merangin/Fishery Office of Merangin Regency

Tabel
Table 5.3.8

**Luas Area Budidaya Perairan Umum, Kolam, Keramba
Jaring Apung (KJA) dan Mina Padi di Kabupaten
Merangin, 2021**
*Area of Public Water, Fresh Water Pond, Floating Cage Net
and Mina Paddy in Merangin Regency, 2021*

Kecamatan Subdistrict	Perairan Umum Public Water (Ha/Ha)	Kolam Fresh Water Pond (Ha/Ha)	Keramba Jaring Apung Floating Cage Net (Unit/Unit)	Mina Padi (Ha/Ha)
(1)	(2)	(3)	(4)	(5)
Jangkat	375	19,50	-	-
Jangkat Timur	160	7,88	-	-
Muara Siau	185	6,56	-	-
Lembah Masurai	142	13,40	-	-
Tiang Pumpung	110	3,57	-	-
Pamenang	550	22,20	-	0,20
Pamenang Barat	155	36,28	-	-
Renah Pamenang	132	22,45	-	-
Pamenang Selatan	110	20,25	-	-
Bangko	370	17,82	85,00	-
Bangko Barat	320	6,29	-	-
Nalo Tantan	200	4,78	-	-
Batang Masumai	165	13,02	-	-
Sungai Manau	370	23,76	-	-
Renah Pembarap	278	9,28	-	-
Pangkalan Jambu	210	14,49	-	0,50
Tabir	367	16,98	-	2,10
Tabir Ulu	310	6,10	-	-
Tabir Selatan	80	18,96	-	-
Tabir Ilir	170	8,54	-	-
Tabir Timur	140	8,14	16,00	-
Tabir Lintas	170	13,76	282,00	-
Margo Tabir	101	12,65	-	-
Tabir Barat	350	4,32	-	-
Merangin	5 520	330,98	383,00	2,80

Catatan/Note: ...

Sumber/Source: Dinas Perikanan Kabupaten Merangin/Fishery Office of Merangin Regency

Tabel
Table 5.3.9

**Produksi Budidaya Ikan di Perairan Umum, Kolam,
Keramba Jaring Apung (KJA) dan Mina Padi di Kabupaten
Merangin (Ton), 2021**
*Fisheries Production in Public Water, Fresh Water Pond,
Floating Cage Net and Mina Paddy in Merangin Regency
(Ton), 2021*

Kecamatan Subdistrict	Perairan Umum Public Water	Kolam Fresh Water Pond	Keramba Jaring Apung Floating Cage Net	Mina Padi	Jumlah Total
(1)	(2)	(3)	(4)	(5)	(6)
Jangkat	32,12	10,70	-	-	42,82
Jangkat Timur	48,26	2,99	-	-	51,25
Muara Siau	53,83	17,11	-	-	70,94
Lembah Masurai	34,63	3,57	-	-	38,20
Tiang Pumpung	41,45	5,62	-	-	47,07
Pamenang	9,03	334,41	-	6,98	350,42
Pamenang Barat	20,29	275,21	-	-	295,50
Renah Pamenang	30,83	202,92	-	-	233,75
Pamenang Selatan	27,12	132,60	-	-	159,72
Bangko	14,71	92,40	87,57	-	194,68
Bangko Barat	8,55	12,12	-	-	20,67
Nalo Tantan	12,70	7,84	-	-	20,54
Batang Masumai	20,63	6,42	-	-	27,05
Sungai Manau	38,63	64,28	-	10,28	113,19
Renah Pembarap	32,81	5,70	-	-	38,51
Pangkalan Jambu	38,40	2,85	-	-	41,25
Tabir	66,37	179,47	-	21,85	267,69
Tabir Ulu	52,15	12,69	-	-	64,84
Tabir Selatan	43,68	4,99	-	-	48,67
Tabir Ilir	39,28	2,14	-	-	41,42
Tabir Timur	41,73	10,00	52,10	-	103,83
Tabir Lintas	1,99	62,01	66,81	-	130,80
Margo Tabir	29,52	4,28	-	-	33,80
Tabir Barat	46,73	3,57	-	-	50,30
Merangin	785,42	1455,89	206,48	39,11	2 486,90

Catatan/Note: ...

Sumber/Source: Dinas Perikanan Kabupaten Merangin/Fishery Office of Merangin Regency

Tabel
Table 5.3.10**Kebutuhan Benih Ikan di Kabupaten Merangin, 2017-2021**
Number of Fish Baby Needs in Merangin Regency, 2017-2021

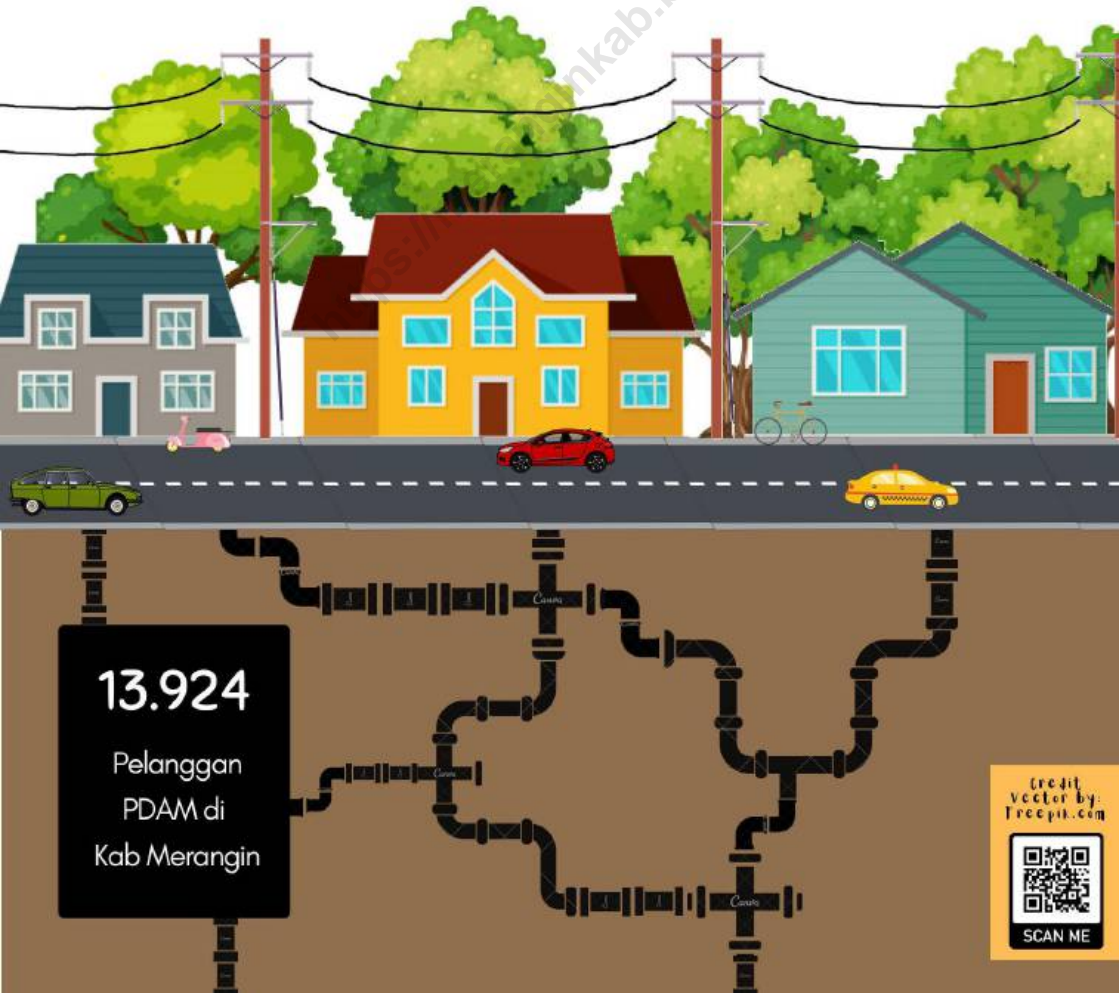
Jenis Bibit Ikan	Tahun Years				
	2017	2018	2019	2020	2021
(1)	(2)	(3)	(4)	(5)	(6)
Balai Benih Ikan	2 188 750	2 322 700	1 080 000	1 510 000	1 754 000
Unit Pembenihan Rakyat (UPR)	1 092 500	1 098 100	2 782 000	2 300 000	2 535 000
Luar Daerah	2 819 994	2 235 500	2 012 000	1 825 000	1 482 000
Jumlah/Total	6 101 244	5 656 300	5 874 000	5 635 000	5 771 000

Catatan/Note: ...

Sumber/Source: Dinas Perikanan Kabupaten Merangin/Fishery Office of Merangin Regency

06

PERTAMBANGAN DAN ENERGI
MINING AND ENERGY



13.924

Pelanggan
PDAM di
Kab Merangin

credit
vector by
Freepik.com



SCAN ME

PENJELASAN TEKNIS

1. Perusahaan atau usaha industri adalah suatu unit (kesatuan) usaha yang melakukan kegiatan ekonomi, bertujuan menghasilkan barang atau jasa, terletak pada suatu bangunan atau lokasi tertentu, dan mempunyai catatan administrasi tersendiri mengenai produksi dan struktur biaya serta ada seorang atau lebih yang bertanggung jawab atas usaha tersebut.
2. Pelanggan adalah individu atau kelompok, baik rumah tangga, perusahaan atau institusi nonprofit yang membeli air bersih dari perusahaan air bersih.
3. Air disalurkan adalah banyaknya air bersih yang disalurkan oleh perusahaan air bersih (dalam satuan m³). Semakin besar volume air bersih yang disalurkan maka akan semakin terpenuhi kebutuhan konsumen akan air bersih.
4. Jumlah listrik/air yang terjual/didistribusikan adalah banyaknya listrik/air bersih yang disalurkan kepada para pelanggan.

TECHNICAL NOTES

1. *A manufacturing establishment is defined as a production unit engaged in economic activity, producing goods or services, located in a building or in a certain location, keeping a business record concerning the production and cost structure, and having a person or more that are responsible to those activities.*
2. *Customers are individuals or groups, whether household, company or non-profit institutions that buy water supply from watersupply establishment.*
3. *Distributed water is the amount of water that can be distributed by the water company (in units of m³). The greater the volume of water distributed it will be increasingly fulfilled the needs of consumers for clean water.*
4. *Sold/Distributed electricity/cleaned water is total electricity/cleaned water distributed to costumers.*

ULASAN

DESCRIPTION

- | | |
|--|--|
| <p>1. Produksi dan Distribusi Tenaga Listrik, serta Daya Listrik yang dipasang oleh PT. PLN pada cabang/ranting PLN per kecamatan dapat dilihat di table 6.1.1 dan 6.1.2.</p> | <p>1. <i>Electric Power Production and Distribution, and Electric Power installed by PT. PLN on PLN branches / branches per district can be seen in tables 6.1.1 and 6.1.2.</i></p> |
| <p>2. Jumlah Pelanggan dan Air yang disalurkan oleh PDAM Tirta Buana pada tahun 2020 adalah 13.924 pelanggan dengan air yang disalurkan sebanyak 3.208.836 m³. Untuk rincian per kecamatan dapat dilihat pada tabel 6.2.1</p> | <p>2. <i>The number of Customers and Water distributed by Tirta Buana PDAM in 2020 was 13.924 customers with 3.208.836 m³ of water supplied. For details per district can be seen in table 6.2.1.</i></p> |

<https://meranginkab.go.id>

Gambar
Figures 6.1

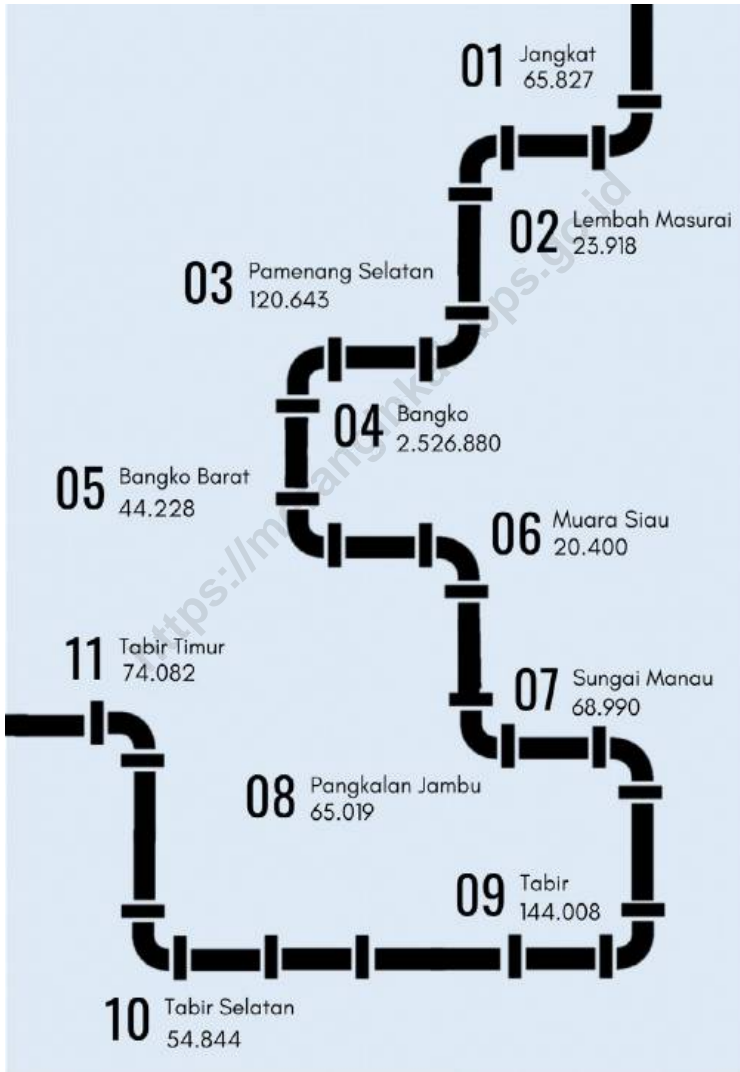
**Jumlah Pelanggan Air Minum di Kabupaten Merangin,
2016–2020**
*Number of Water Customers in Merangin Regency, 2016–
2020*



Sumber/Source : PDAM Kabupaten Merangin/PDAM Merangin Regency

Gambar 6.2
Figures

**Jumlah Air yang Disalurkan menurut Kecamatan (m³),
2020**
Number of Distributed Water by Subdistrict, 2020



Sumber/Source : PDAM Kabupaten Merangin/PDAM Merangin Regency

Tabel
Table 6.1.1

Daya Terpasang, Produksi, dan Distribusi Listrik PT. PLN (Persero) pada Cabang/Ranting PLN Menurut Kecamatan di Kabupaten Merangin, 2021
Installed Electricity Power, Production, and Distribution of PT. PLN (Persero) at PLN Branch by Subdistrict in Merangin Regency, 2021

Kecamatan Subdistrict	Daya Terpasang Installed Electricity Power (KW)	Produksi Listrik Electricity Production (KWh)	Listrik Terjual Electricity Sold (KWh)	Dipakai Sendiri Own Used (KWh)	Susut/ Hilang Shrinkage/ Lost (KWh)
(1)	(2)	(3)	(4)	(5)	(6)
Jangkat
Jangkat Timur
Muara Siau
Lembah Masurai
Tiang Pumpung
Pamenang
Pamenang Barat
Renah Pamenang
Pamenang Selatan
Bangko
Bangko Barat
Nalo Tantan
Batang Masumai
Sungai Manau
Renah Pembarap
Pangkalan Jambu
Tabir
Tabir Ulu
Tabir Selatan
Tabir Ilir
Tabir Timur
Tabir Lintas
Margo Tabir
Tabir Barat
Merangin

Catatan/Note: *Data Belum Tersedia

Sumber/Source: PT. PLN Rayon Bangko Kabupaten Merangin/PT. PLN Rayon Bangko Merangin Regency

Tabel
Table 6.1.2**Jumlah Pelanggan Listrik Menurut Kecamatan di
Kabupaten Merangin, 2017–2021**
**Number of Electricity Customers by Subdistrict in Merangin
Regency, 2017–2021**

Kecamatan Subdistrict	2017	2018	2019	2020	2021
(1)	(2)	(3)	(4)	(5)	(6)
Jangkat
Jangkat Timur
Muara Siau
Lembah Masurai
Tiang Pumpung
Pamenang
Pamenang Barat
Renah Pamenang
Pamenang Selatan
Bangko
Bangko Barat
Nalo Tantan
Batang Masumai
Sungai Manau
Renah Pembarap
Pangkalan Jambu
Tabir
Tabir Ulu
Tabir Selatan
Tabir Ilir
Tabir Timur
Tabir Lintas
Margo Tabir
Tabir Barat
Merangin	...	88 457

Catatan/Note: *Data Belum Tersedia

Sumber/Source: PT. PLN Rayon Bangko Kabupaten Merangin/PT. PLN Rayon Bangko Merangin Regency

Tabel 6.1.3 Jumlah Pelanggan dan Energi Listrik yang Digunakan Menurut Kelompok Tarif di Kabupaten Merangin, 2021
Number of Customers and Electric Power Used by Rate Group in Merangin Regency, 2021

Jenis Penggunaan Kind of Used	Bulan Month	Pelanggan Customers	Penggunaan Electric Power Used (Kwh)
(1)	(2)	(3)	(4)
1. Sosial/Social	Januari/January
	Februari/February
	Maret/March
	April/April
	Mei/May
	Juni/June
	Juli/July
	Agustus/August
	September/September
	Oktober/October
	November/November
	Desember/December
2. Rumah Tangga/ Household	Januari/January
	Februari/February
	Maret/March
	April/April
	Mei/May
	Juni/June
	Juli/July
	Agustus/August
	September/September
	Oktober/October
	November/November
	Desember/December
3. Bisnis/Trade	Januari/January
	Februari/February
	Maret/March
	April/April
	Mei/May

Lanjutan Tabel/*Continued Table 6.1.3*

Jenis Penggunaan <i>Kind of Used</i>	Bulan <i>Month</i>	Pelanggan <i>Customers</i>	Penggunaan <i>Electric Power Used</i> (Kwh)
(1)	(2)	(3)	(4)
3. Bisnis/ <i>Trade</i>	Juni/ <i>June</i>
	Juli/ <i>July</i>
	Agustus/ <i>August</i>
	September/ <i>September</i>
	Oktober/ <i>October</i>
	November/ <i>November</i>
	Desember/ <i>December</i>
4. Industri/ <i>Industry</i>	Januari/ <i>January</i>
	Februari/ <i>February</i>
	Maret/ <i>March</i>
	April/ <i>April</i>
	Mei/ <i>May</i>
	Juni/ <i>June</i>
	Juli/ <i>July</i>
	Agustus/ <i>August</i>
	September/ <i>September</i>
	Oktober/ <i>October</i>
	November/ <i>November</i>
	Desember/ <i>December</i>
5. Pemerintah/ <i>Government</i>	Januari/ <i>January</i>
	Februari/ <i>February</i>
	Maret/ <i>March</i>
	April/ <i>April</i>
	Mei/ <i>May</i>
	Juni/ <i>June</i>
	Juli/ <i>July</i>
	Agustus/ <i>August</i>
	September/ <i>September</i>
	Oktober/ <i>October</i>
	November/ <i>November</i>
	Desember/ <i>December</i>

Catatan/*Note*: *Data Belum Tersedia

Sumber/*Source*: PT. PLN Rayon Bangko Kabupaten Merangin/*PT. PLN Rayon Bangko Merangin Regency*

Tabel 6.1.4 Jumlah Pelanggan dan Nilai Listrik Terpakai di Kabupaten Merangin, 2021
Number of Customers and Electric Power Consumption Value in Merangin Regency, 2021

Jenis Penggunaan <i>Kind of Used</i>	Bulan <i>Month</i>	Pemakaian Daya Listrik (VA)	Nilai Penjualan Daya Listrik (000 Rp)
(1)	(2)	(3)	(4)
1. Sosial/ <i>Social</i>	Januari/ <i>January</i>
	Februari/ <i>February</i>
	Maret/ <i>March</i>
	April/ <i>April</i>
	Mei/ <i>May</i>
	Juni/ <i>June</i>
	Juli/ <i>July</i>
	Agustus/ <i>August</i>
	September/ <i>September</i>
	Oktober/ <i>October</i>
	November/ <i>November</i>
	Desember/ <i>December</i>
2. Rumah Tangga/ <i>Household</i>	Januari/ <i>January</i>
	Februari/ <i>February</i>
	Maret/ <i>March</i>
	April/ <i>April</i>
	Mei/ <i>May</i>
	Juni/ <i>June</i>
	Juli/ <i>July</i>
	Agustus/ <i>August</i>
	September/ <i>September</i>
	Oktober/ <i>October</i>
	November/ <i>November</i>
	Desember/ <i>December</i>
3. Bisnis/ <i>Trade</i>	Januari/ <i>January</i>
	Februari/ <i>February</i>
	Maret/ <i>March</i>
	April/ <i>April</i>
	Mei/ <i>May</i>

Lanjutan Tabel/*Continued Table* 6.1.4

Jenis Penggunaan <i>Kind of Used</i>	Bulan <i>Month</i>	Pemakaian Daya Listrik (VA)	Nilai Penjualan Daya Listrik (000 Rp)
(1)	(2)	(3)	(4)
3. Bisnis/ <i>Trade</i>	Juni/ <i>June</i>
	Juli/ <i>July</i>
	Agustus/ <i>August</i>
	September/ <i>September</i>
	Oktober/ <i>October</i>
	November/ <i>November</i>
	Desember/ <i>December</i>
4. Industri/ <i>Industry</i>	Januari/ <i>January</i>
	Februari/ <i>February</i>
	Maret/ <i>March</i>
	April/ <i>April</i>
	Mei/ <i>May</i>
	Juni/ <i>June</i>
	Juli/ <i>July</i>
	Agustus/ <i>August</i>
	September/ <i>September</i>
	Oktober/ <i>October</i>
	November/ <i>November</i>
	Desember/ <i>December</i>
5. Pemerintah/ <i>Government</i>	Januari/ <i>January</i>
	Februari/ <i>February</i>
	Maret/ <i>March</i>
	April/ <i>April</i>
	Mei/ <i>May</i>
	Juni/ <i>June</i>
	Juli/ <i>July</i>
	Agustus/ <i>August</i>
	September/ <i>September</i>
	Oktober/ <i>October</i>
	November/ <i>November</i>
	Desember/ <i>December</i>

Catatan/*Note*: *Data Belum Tersedia

Sumber/*Source*: PT. PLN Rayon Bangko Kabupaten Merangin/*PT. PLN Rayon Bangko Merangin Regency*

Tabel 6.2.1 Jumlah Pelanggan dan Air yang Disalurkan Menurut Kecamatan di Kabupaten Merangin, 2021
Number of Customers and Distributed Water by Subdistrict in Merangin Regency, 2021

Kecamatan Subdistrict	Pelanggan Number of Customers	Air Disalurkan Distributed Water (m ³)	Nilai Value (000 Rp)
(1)	(2)	(3)	(4)
Jangkat
Jangkat Timur
Muara Siau
Lembah Masurai
Tiang Pumpung
Pamenang
Pamenang Barat
Renah Pamenang
Pamenang Selatan
Bangko
Bangko Barat
Nalo Tantan
Batang Masumai
Sungai Manau
Renah Pembarap
Pangkalan Jambu
Tabir
Tabir Ulu
Tabir Selatan
Tabir Ilir
Tabir Timur
Tabir Lintas
Margo Tabir
Tabir Barat
Merangin

Catatan/Note: Data Belum Tersedia

Sumber/Source: PDAM Kabupaten Merangin/PDAM Merangin Regency

Tabel 6.2.2 Jumlah Produksi Air Minum yang Dijual dan Nilai Produksi Air Minum di Kabupaten Merangin, 2021
Table *Number of Production and Value of Water Supply in Merangin Regency, 2021*

Bulan Month	Produksi Production (m ³)	Dijual Sold (m ³)	Nilai Value (000 Rp)
(1)	(2)	(3)	(4)
Januari/January	293 234	178 616	1 065 955 648
Februari/February	296 125	188 800	1 116 435 375
Maret/March	297 477	179 067	1 101 946 950
April/April	302 071	164 685	1 033 388 025
Mei/May	300 417	181 388	1 122 994 600
Juni/June	302 379	183 330	1 130 871 725
Juli/July	306 914	179 439	1 111 606 225
Agustus/August	303 083	169 698	1 059 217 000
September/September	314 308	184 892	1 143 253 000
Oktober/October	307 699	179 465	1 128 692 250
November/November	318 436	175 021	1 099 202 100
Desember/December	313 408	185 724	1 173 646 425
Merangin	3 655 551	2 150 125	13 287 209 323

Catatan/Note: ...

Sumber/Source: PDAM Kabupaten Merangin/PDAM Merangin Regency

Tabel
Table 6.2.3**Jumlah Pelanggan Air Minum Menurut Kecamatan di Kabupaten Merangin, 2017–2021**
Number of Water Customers by Subdistrict in Merangin Regency, 2017–2021

Kecamatan Subdistrict	2017	2018	2019	2020	2021
(1)	(2)	(3)	(4)	(5)	(6)
Jangkat	754	925	920	910	...
Jangkat Timur	-	-	-	-	...
Muara Siau	-	-	466	470	...
Lembah Masurai	184	168	167	161	...
Tiang Pumpung	-	-	-	-	...
Pamenang	-	-	-	-	...
Pamenang Barat	-	-	-	-	...
Renah Pamenang	-	-	-	-	...
Pamenang Selatan	1 155	1 145	1 101	1 443	...
Bangko	7 096	7 331	7 352	7 703	...
Bangko Barat	386	395	391	362	...
Nalo Tantan	-	-	-	-	...
Batang Masumai	-	-	-	-	...
Sungai Manau	391	377	328	319	...
Renah Pembarap	-	-	-	-	...
Pangkalan Jambu	685	654	654	655	...
Tabir	751	747	747	740	...
Tabir Ulu	-	-	-	-	...
Tabir Selatan	596	419	456	423	...
Tabir Ilir	-	-	-	-	...
Tabir Timur	362	888	761	738	...
Tabir Lintas	-	-	-	-	...
Margo Tabir	-	-	-	-	...
Tabir Barat	-	-	-	-	...
Merangin	12 360	13 049	13 343	13 924	...

Catatan/Note: ...

Sumber/Source: PDAM Tirta Kabupaten Merangin/PDAM Tirta Merangin Regency

Tabel
Table 6.2.4**Produksi Air Minum yang Dijual Menurut Kecamatan di Kabupaten Merangin, 2017–2021**
Sold of Production Water Supply by Subdistrict in Merangin Regency, 2017–2021

Kecamatan Subdistrict	Produksi/Production (m ³)				
	2017	2018	2019	2020	2021
(1)	(2)	(3)	(4)	(5)	(6)
Jangkat	138 780	161 568	86 400	82 160	...
Jangkat Timur	-	-	-	-	...
Muara Siau	-	-	-	26 125	...
Lembah Masurai	41 832	38 664	42 875	40 483	...
Tiang Pumpung	-	-	-	-	...
Pamenang	-	-	-	-	...
Pamenang Barat	-	-	-	-	...
Renah Pamenang	-	-	-	-	...
Pamenang Selatan	76 824	128 232	158 129	140 516	...
Bangko	2 338 929	2 518 452	2 341 812	2 698 611	...
Bangko Barat	51 570	60 912	56 574	57 246	...
Nalo Tantan	-	-	-	-	...
Batang Masumai	-	-	-	-	...
Sungai Manau	95 832	55 225	60 084	81 060	...
Renah Pembarap	-	-	-	-	...
Pangkalan Jambu	194 072	191 275	144 055	79 834	...
Tabir	138 780	154 008	153 596	165 181	...
Tabir Ulu	-	-	-	-	...
Tabir Selatan	31 932	52 587	68 918	72 950	...
Tabir Ilir	-	-	-	-	...
Tabir Timur	1 776	39 625	92 821	101 784	...
Tabir Lintas	-	-	-	-	...
Margo Tabir	-	-	-	-	...
Tabir Barat	-	-	-	-	...
Merangin	3 247 019	3 400 548	3 205 264	3 545 950	...

Catatan/Note: ...

Sumber/Source: PDAM Tirta Kabupaten Merangin/PDAM Tirta Merangin Regency

MERANGIN *Tourism!*



246.939
Wisatawan



129
Rumah Makan
/ Restoran



55
Hotel

credit
vector by
Freepix.com



SCAN ME

PENJELASAN TEKNIS

1. Usaha penyediaan akomodasi adalah usaha yang menyediakan pelayanan penginapan yang dapat dilengkapi dengan pelayanan pariwisata lainnya. Usaha penyediaan akomodasi dapat berupa hotel, vila, pondok wisata, bumi perkemahan, persinggahan karavan, dan akomodasi lainnya yang digunakan untuk tujuan pariwisata.
2. Hotel adalah penyediaan akomodasi secara harian berupa kamar-kamar di dalam satu bangunan yang dapat dilengkapi dengan jasa pelayanan makan dan minum, kegiatan hiburan dan atau fasilitas lainnya. Hotel terdiri dari hotel berbintang dan hotel non- bintang.
3. Hotel bintang adalah usaha penyediaan jasa pelayanan penginapan, makan minum serta jasa lainnya bagi umum dengan menggunakan sebagian atau seluruh bangunan. Usaha ini dikelola secara komersial serta memenuhi ketentuan persyaratan sebagai hotel bintang (termasuk berlian) yang ditetapkan dalam surat keputusan instansi yang membinanya. Misalnya hotel bintang lima, hotel bintang empat dan seterusnya.
4. Hotel non bintang/melati adalah usaha penyediaan akomodasi yang memenuhi ketentuan sebagai hotel melati yang

TECHNICAL NOTES

1. *The business of providing accommodation is a business that provides specialty services that can be equipped with other tourism services. It includes hotel, villa, cottage, camping, caravan stop, and other accommodation that are used for tourism purposes.*
2. *Hotel is a daily supply of accommodation rooms within a building which can be equipped with eating and drinking services, entertainment activities and/or other facilities. Hotel consists of a classified hotel and a non-classified hotel.*
3. *A star hotel is the business of providing an accommodation, eating and drinking as well as other services for the public by using a building or a part of a building. It is managed commercially and meets specified requirements as a star hotel (including diamonds) set forth in the decree of fostering agency. For example, five star hotel, four star hotel, and so on.*
4. *Non star hotel is a business of providing accommodation that meet the requirements as the budget hotels that set out in a decision letter. Including motels. (KBLI 2009)*
5. *The number of rooms is the rooms are ready for sale in the enumeration date (not including the private room, the night watchman, servant rooms, and rooms that are under*

- ditetapkan dalam surat keputusan instansi yang membinanya. Termasuk motel. (KBLI 2009)
5. Banyaknya kamar adalah kamar yang siap untuk dijual pada saat pencacahan (tidak termasuk kamar pribadi, kamar penjaga malam, kamar pegawai hotel, dan kamar yang sedang dalam perbaikan).
 6. Banyaknya tempat tidur adalah banyaknya tempat tidur yang tersedia dan siap pakai, tidak termasuk tempat tidur yang ada di gudang (persediaan untuk extra bed). Tempat tidur ukuran king size atau single dihitung satu tempat tidur. Jumlah tempat tidur yang tersedia dihitung dalam arti jumlah fisik tempat tidur.
- construction).*
6. *Number of beds is the number of beds available and ready to use, not including the bed in the warehouse (inventory for extra bed). King size bed or a single are calculated one bed. The number of beds available is calculated in terms of the number of physical bed.*

ULASAN

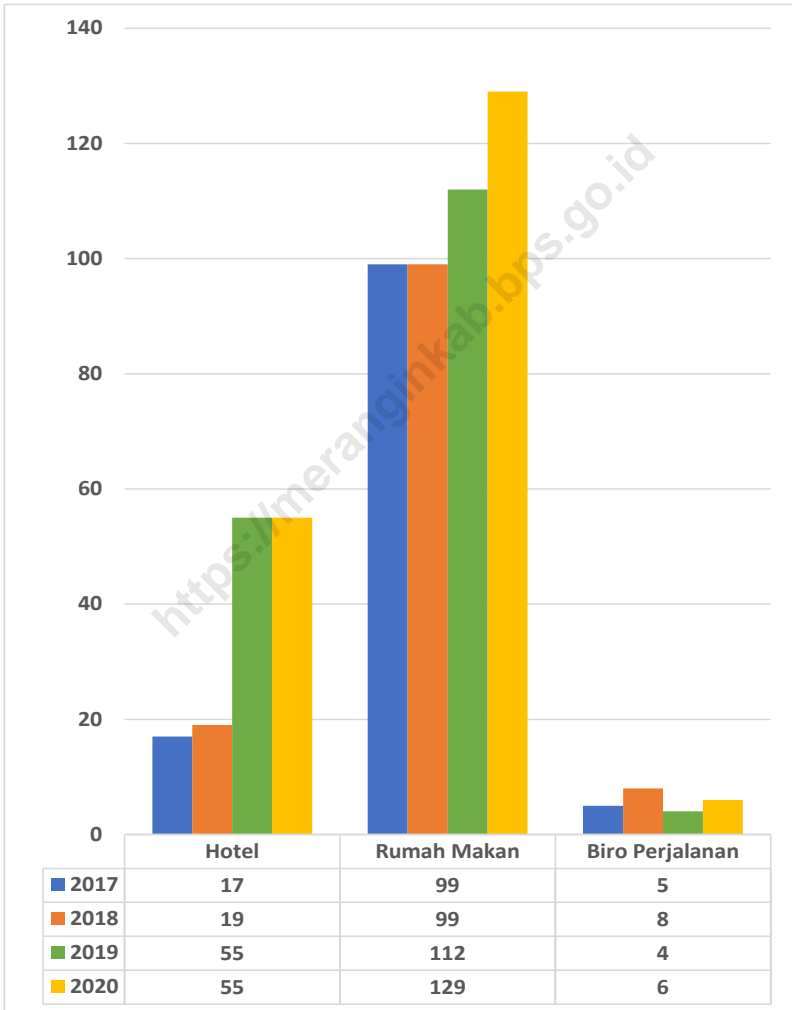
1. Jumlah rumah makan/restoran yang ada di Kabupaten Merangin pada tahun 2020 adalah 129.
2. Hotel yang ada di Kabupaten Merangin sebanyak 55 hotel dengan tingkatan semua hotel adalah non-bintang.
3. Banyaknya wisatawan nusantara yang berkunjung ke Kabupaten Merangin pada tahun 2021 yakni 246.939 orang dengan kunjungan terbanyak pada bulan Desember yaitu sebanyak 38.553 orang.

DESCRIPTION

1. *The number of restaurants in Merangin Regency at 2020 is 129.*
2. *There are 55 hotels in Merangin Regency with all hotel levels being non-star.*
3. *The number of domestic tourists visiting Merangin Regency in 2021 is 246.939 people with the most visits in January, namely 38.553 people.*

Gambar 7.1
Figures

Banyaknya Sarana Wisata di Kabupaten Merangin, 2017–2020
Number of Tourism Facilities in Merangin Regency, 2017–2020



Sumber/Source : Dinas Pariwisata, Pemuda dan Olah Raga Kabupaten Merangin/Regional Office of Tourism, Youth and Sport of Merangin Regency

Gambar 7.2
Figures

Banyaknya Wisatawan Nusantara yang Berkunjung di Kabupaten Merangin, 2020
Number of Domestic Tourism who Visited in Merangin Regency, 2020



Sumber/Source : Dinas Pariwisata, Pemuda dan Olah Raga Kabupaten Merangin/Regional Office of Tourism, Youth and Sport of Merangin Regency

7.1 INDUSTRI INDUSTRY

Tabel 7.1.1 **Banyaknya Perusahaan Industri Makanan Menurut Kecamatan di Kabupaten Merangin, 2021**
Table 7.1.1 **Number of Food Product Manufacturing by Subdistrict in Merangin Regency, 2021**

Kecamatan Subdistrict	Gula Merah	Gula Aren	Penggilingan Daging	Bakso Ikan	Kopi Bubuk	Es Batu
(1)	(2)	(3)	(4)	(5)	(6)	(7)
Jangkat	5	24	-	-	6	-
Jangkat Timur	-	-	-	-	5	-
Muara Siau	-	-	-	-	-	-
Lembah Masurai	-	-	-	-	1	-
Tiang Pumpung	-	-	-	-	-	-
Pamenang	-	-	-	-	-	1
Pamenang Barat	-	-	-	1	-	-
Renah Pamenang	-	-	1	-	-	-
Pamenang Selatan	-	-	-	-	-	-
Bangko	-	-	2	-	12	1
Bangko Barat	-	-	-	-	-	-
Nalo Tantan	-	-	-	-	-	-
Batang Masumai	-	-	-	-	1	-
Sungai Manau	-	-	-	-	-	-
Renah Pembarap	-	-	-	-	-	-
Pangkalan Jambu	-	-	-	-	-	-
Tabir	16	7	-	-	1	1
Tabir Ulu	-	-	-	-	-	-
Tabir Selatan	-	-	-	-	2	-
Tabir Ilir	-	-	-	-	-	-
Tabir Timur	-	-	-	-	-	-
Tabir Lintas	-	-	-	-	-	-
Margo Tabir	-	-	-	-	-	-
Tabir Barat	-	-	-	-	-	-
Merangin	21	31	3	1	28	3

Lanjutan Tabel/*Continued Table 7.1.1*

Kecamatan Subdistrict	Tahu Kedelai	Kacang Atom	Marning Jagung	Keripik Tempe	Aneka Keripik	Keripik Rempeyek
(1)	(2)	(3)	(4)	(5)	(6)	(7)
Jangkat	2	-	-	-	-	-
Jangkat Timur	-	-	-	-	-	-
Muara Siau	-	-	-	-	-	-
Lembah Masurai	-	-	-	-	-	-
Tiang Pumpung	-	-	-	-	-	-
Pamenang	6	-	-	-	-	-
Pamenang Barat	6	-	-	3	-	1
Renah Pamenang	4	-	-	-	1	-
Pamenang Selatan	5	-	1	1	-	-
Bangko	12	-	1	3	1	-
Bangko Barat	2	-	-	-	-	-
Nalo Tantan	5	-	2	-	-	-
Batang Masumai	3	-	-	-	-	-
Sungai Manau	-	-	-	-	-	-
Renah Pembarap	5	-	-	-	-	-
Pangkalan Jambu	-	-	-	-	-	-
Tabir	2	-	-	-	-	-
Tabir Ulu	-	-	-	-	-	-
Tabir Selatan	15	1	-	-	1	-
Tabir Ilir	1	-	-	-	-	-
Tabir Timur	1	-	-	-	-	-
Tabir Lintas	1	-	-	-	-	-
Margo Tabir	5	-	-	-	-	-
Tabir Barat	-	-	-	-	-	-
Merangin	75	1	4	7	3	1

Lanjutan Tabel/*Continued Table 7.1.1*

Kecamatan <i>Subdistrict</i>	Keripik Tempe Bulat	Keripik Pisang	Aneka Makanan	Keripik Ubi	Kerupuk Ubi	Kerupuk Udang
(1)	(2)	(3)	(4)	(5)	(6)	(7)
Jangkat	-	-	-	-	-	-
Jangkat Timur	-	-	-	-	-	-
Muara Siau	-	-	-	-	-	-
Lembah Masurai	-	-	-	-	-	-
Tiang Pumpung	-	-	-	-	-	-
Pamenang	-	3	-	-	-	-
Pamenang Barat	-	1	-	5	33	-
Renah Pamenang	-	-	-	-	-	-
Pamenang Selatan	-	-	-	-	-	-
Bangko	-	9	-	4	-	1
Bangko Barat	-	-	-	-	-	-
Nalo Tantan	-	-	-	1	-	-
Batang Masumai	-	-	-	-	-	-
Sungai Manau	-	-	-	-	-	-
Renah Pembarap	-	-	-	-	-	-
Pangkalan Jambu	-	-	-	-	-	-
Tabir	-	-	-	-	-	-
Tabir Ulu	-	-	-	-	-	-
Tabir Selatan	1	2	-	-	-	-
Tabir Ilir	-	-	-	-	-	-
Tabir Timur	-	-	-	-	-	-
Tabir Lintas	-	-	-	-	-	-
Margo Tabir	-	-	-	2	4	-
Tabir Barat	-	-	-	-	-	-
Merangin	1	15	-	12	37	1

Lanjutan Tabel/*Continued Table 7.1.1*

Kecamatan <i>Subdistrict</i>	Kerupuk	Kerupuk Jalin	Kerupuk Gandum	Kerupuk Jangek	Emping Melinjo	Sale Pisang
(1)	(2)	(3)	(4)	(5)	(6)	(7)
Jangkat	-	-	-	-	-	-
Jangkat Timur	-	-	-	-	-	-
Muara Siau	-	-	-	-	-	-
Lembah Masurai	-	-	-	-	-	-
Tiang Pumpung	-	-	-	-	-	-
Pamenang	9	-	-	1	-	-
Pamenang Barat	2	1	-	-	-	-
Renah Pamenang	1	1	-	1	10	1
Pamenang Selatan	2	-	-	-	-	-
Bangko	8	-	-	-	-	1
Bangko Barat	-	-	-	-	-	-
Nalo Tantan	1	1	-	-	-	-
Batang Masumai	-	-	-	-	-	-
Sungai Manau	1	-	-	-	-	-
Renah Pembarap	-	-	-	-	-	-
Pangkalan Jambu	-	-	-	-	-	-
Tabir	3	-	-	-	-	-
Tabir Ulu	-	-	-	-	-	-
Tabir Selatan	1	-	-	-	-	3
Tabir Ilir	-	-	-	-	-	-
Tabir Timur	-	-	-	-	-	-
Tabir Lintas	-	-	-	-	-	-
Margo Tabir	1	-	2	1	-	-
Tabir Barat	-	-	-	-	-	-
Merangin	29	3	2	3	10	5

Lanjutan Tabel/*Continued Table 7.1.1*

Kecamatan <i>Subdistrict</i>	Rengginang Ubi	Kerupuk Kulit	Keripik Pangsit	Mie Basah	Dodol	Dodol Kentang
(1)	(2)	(3)	(4)	(5)	(6)	(7)
Jangkat	-	-	-	-	-	-
Jangkat Timur	-	-	-	-	-	1
Muara Siau	-	-	-	-	-	-
Lembah Masurai	-	-	-	-	-	-
Tiang Pumpung	-	-	-	-	-	-
Pamenang	-	-	-	-	-	-
Pamenang Barat	-	-	-	-	-	-
Renah Pamenang	-	-	1	-	-	-
Pamenang Selatan	-	-	-	-	-	-
Bangko	1	-	-	2	1	-
Bangko Barat	-	-	-	-	1	-
Nalo Tantan	-	-	-	-	-	-
Batang Masumai	-	-	1	-	-	-
Sungai Manau	-	-	-	-	1	-
Renah Pembarap	-	-	-	-	-	-
Pangkalan Jambu	-	-	-	-	-	-
Tabir	-	-	-	-	-	-
Tabir Ulu	-	-	-	-	-	-
Tabir Selatan	-	-	-	3	-	-
Tabir Ilir	-	-	-	-	-	-
Tabir Timur	-	-	-	-	-	-
Tabir Lintas	-	-	-	-	-	-
Margo Tabir	1	1	-	-	-	-
Tabir Barat	-	-	-	-	-	-
Merangin	2	1	2	5	3	1

Lanjutan Tabel/*Continued Table 7.1.1*

Kecamatan <i>Subdistrict</i>	Gelamai	Abon Ikan	Susu Kedelai	Air Minum Isi Ulang	Minuman Limun	Nata De Coco
(1)	(2)	(3)	(4)	(5)	(6)	(7)
Jangkat	-	-	-	1	-	-
Jangkat Timur	-	-	-	1	-	-
Muara Siau	-	-	-	6	-	-
Lembah Masurai	-	-	-	8	-	-
Tiang Pumpung	-	-	-	2	-	-
Pamenang	-	-	-	21	-	-
Pamenang Barat	-	1	1	18	-	-
Renah Pamenang	-	-	-	11	-	-
Pamenang Selatan	-	-	-	8	-	-
Bangko	-	-	1	47	1	-
Bangko Barat	1	-	-	7	-	-
Nalo Tantan	-	-	2	18	-	-
Batang Masumai	-	-	-	16	-	-
Sungai Manau	26	-	-	5	-	-
Renah Pembarap	-	-	-	17	-	-
Pangkalan Jambu	-	-	-	7	-	-
Tabir	-	-	-	22	-	-
Tabir Ulu	-	-	-	14	-	-
Tabir Selatan	-	-	-	21	-	1
Tabir Ilir	-	-	-	7	-	-
Tabir Timur	-	-	-	8	-	-
Tabir Lintas	-	-	-	12	-	-
Margo Tabir	-	-	-	14	-	-
Tabir Barat	-	-	-	4	-	-
Merangin	27	1	4	295	1	1

Lanjutan Tabel/*Continued Table 7.1.1*

Kecamatan <i>Subdistrict</i>	Kue dan Roti	Roti	Kue Lapis Legit	Aneka Kue/Roti	Roti Kacang	Kue Kering
(1)	(2)	(3)	(4)	(5)	(6)	(7)
Jangkat	-	-	-	-	-	-
Jangkat Timur	-	-	-	-	-	-
Muara Siau	-	-	-	-	-	-
Lembah Masurai	-	-	-	-	-	-
Tiang Pumpung	-	-	-	-	-	-
Pamenang	-	-	-	-	-	-
Pamenang Barat	-	1	-	1	-	-
Renah Pamenang	1	-	-	-	-	-
Pamenang Selatan	-	-	-	1	-	-
Bangko	3	9	2	-	-	2
Bangko Barat	-	-	-	-	-	-
Nalo Tantan	-	1	-	-	-	-
Batang Masumai	-	-	-	-	-	-
Sungai Manau	-	-	-	-	-	-
Renah Pembarap	-	-	-	-	-	-
Pangkalan Jambu	-	-	-	-	-	-
Tabir	-	-	-	-	-	-
Tabir Ulu	-	-	-	-	-	-
Tabir Selatan	-	-	-	-	1	2
Tabir Ilir	-	-	-	-	-	-
Tabir Timur	-	-	-	-	-	-
Tabir Lintas	-	-	-	-	-	-
Margo Tabir	-	-	-	1	-	-
Tabir Barat	-	-	-	-	-	-
Merangin	4	11	2	3	1	4

Lanjutan Tabel/*Continued Table 7.1.1*

Kecamatan <i>Subdistrict</i>	Kue Kering Kacang Sembunyi	Kue Bawang	Kue Semprong	Instant Jaje	Tempe	Minyak Goreng
(1)	(2)	(3)	(4)	(5)	(6)	(7)
Jangkat	-	-	-	-	1	-
Jangkat Timur	-	-	-	-	-	-
Muara Siau	-	-	-	-	-	-
Lembah Masurai	-	-	-	-	-	-
Tiang Pumpung	-	-	-	-	-	-
Pamenang	-	-	-	-	2	-
Pamenang Barat	-	-	-	2	-	-
Renah Pamenang	-	-	-	-	-	-
Pamenang Selatan	-	-	-	1	-	-
Bangko	-	-	-	1	13	-
Bangko Barat	-	-	-	-	-	-
Nalo Tantan	-	-	-	-	-	-
Batang Masumai	-	-	-	-	1	-
Sungai Manau	-	-	-	-	-	-
Renah Pembarap	-	-	-	-	-	-
Pangkalan Jambu	-	-	-	-	-	-
Tabir	-	-	-	-	2	-
Tabir Ulu	-	-	-	-	-	-
Tabir Selatan	-	1	2	1	4	-
Tabir Ilir	-	-	-	-	-	-
Tabir Timur	-	-	-	-	-	-
Tabir Lintas	-	-	-	-	-	1
Margo Tabir	1	-	-	-	-	-
Tabir Barat	-	-	-	-	-	-
Merangin	1	1	2	5	23	1

Lanjutan Tabel/Continued Table 7.1.1

Kecamatan Subdistrict	Cokelat	Nugget	Kecap	VCO	Jamur	Opak Jengkol
(1)	(2)	(3)	(4)	(5)	(6)	(7)
Jangkat	-	-	-	-	-	-
Jangkat Timur	-	-	-	-	-	-
Muara Siau	-	-	-	-	-	-
Lembah Masurai	-	-	-	-	-	-
Tiang Pumpung	-	-	-	-	-	-
Pamenang	-	-	-	-	-	-
Pamenang Barat	-	-	-	-	-	1
Renah Pamenang	-	-	-	-	-	-
Pamenang Selatan	-	-	-	1	1	-
Bangko	-	-	-	-	-	-
Bangko Barat	-	-	-	-	-	-
Nalo Tantan	-	1	-	-	-	-
Batang Masumai	-	-	-	-	-	-
Sungai Manau	-	-	-	-	-	-
Renah Pembarap	-	-	-	-	-	-
Pangkalan Jambu	-	-	-	-	-	-
Tabir	-	-	-	-	-	-
Tabir Ulu	-	-	-	-	-	-
Tabir Selatan	-	-	-	-	-	-
Tabir Ilir	-	-	-	-	-	-
Tabir Timur	-	-	-	-	-	-
Tabir Lintas	1	-	1	-	-	-
Margo Tabir	-	-	-	-	-	-
Tabir Barat	-	-	-	-	-	-
Merangin	1	1	1	1	1	1

Catatan/Note: ...

Sumber/Source: Dinas Koperasi, UKM, Perdagangan dan Perindustrian Kabupaten Merangin

Tabel
Table 7.1.2**Banyaknya Perusahaan Industri Non Makanan Menurut Kecamatan di Kabupaten Merangin, 2021**
Number of Non Food Product Manufacturing by Subdistrict in Merangin Regency, 2021

Kecamatan Subdistrict	Pakaian Jadi	Gorden	Sapu Lidi	Ayaman Bambu	Batu Aji	Perajin Batu
(1)	(2)	(3)	(4)	(5)	(6)	(7)
Jangkat	-	-	-	11	-	-
Jangkat Timur	-	-	-	3	-	-
Muara Siau	3	-	-	-	-	-
Lembah Masurai	-	-	-	1	-	-
Tiang Pumpung	-	-	-	-	-	-
Pamenang	1	-	-	-	-	-
Pamenang Barat	2	-	-	-	-	-
Renah Pamenang	-	-	-	-	-	-
Pamenang Selatan	3	-	-	-	-	-
Bangko	26	1	1	11	-	2
Bangko Barat	-	-	-	-	-	3
Nalo Tantan	1	-	-	-	-	-
Batang Masumai	-	-	-	-	-	-
Sungai Manau	-	-	-	-	-	-
Renah Pembarap	-	-	-	-	-	-
Pangkalan Jambu	-	-	-	-	-	-
Tabir	-	-	-	5	-	-
Tabir Ulu	-	-	-	-	-	-
Tabir Selatan	-	-	-	-	-	-
Tabir Ilir	-	-	-	-	-	-
Tabir Timur	-	-	-	-	-	-
Tabir Lintas	-	-	-	-	2	-
Margo Tabir	-	-	-	-	-	-
Tabir Barat	-	-	-	-	-	-
Merangin	36	1	1	31	2	5

Lanjutan Tabel/Continued Table 7.1.2

Kecamatan Subdistrict	Kacamata Selam	Kursi Bambu	Meubeul Bambu	Kerajinan Bambu	Batu Alam	Kayu Gergajian
(1)	(2)	(3)	(4)	(5)	(6)	(7)
Jangkat	-	-	-	-	-	-
Jangkat Timur	-	-	-	-	-	-
Muara Siau	-	-	-	-	-	-
Lembah Masurai	-	-	-	-	-	-
Tiang Pumpung	-	-	-	-	-	-
Pamenang	-	-	-	-	-	2
Pamenang Barat	-	-	-	-	-	-
Renah Pamenang	-	-	-	-	-	-
Pamenang Selatan	-	-	-	-	-	-
Bangko	-	-	-	-	1	-
Bangko Barat	-	-	-	-	-	-
Nalo Tantan	-	-	1	1	1	-
Batang Masumai	-	-	-	-	-	-
Sungai Manau	1	1	-	-	-	-
Renah Pembarap	-	2	-	-	-	-
Pangkalan Jambu	-	-	-	-	-	-
Tabir	-	-	-	-	-	1
Tabir Ulu	-	-	-	-	-	-
Tabir Selatan	-	-	1	-	-	-
Tabir Ilir	-	-	-	-	-	-
Tabir Timur	-	-	-	-	-	-
Tabir Lintas	-	-	-	-	-	-
Margo Tabir	-	-	-	-	-	-
Tabir Barat	-	-	-	-	-	-
Merangin	1	3	2	1	2	3

Lanjutan Tabel/*Continued Table 7.1.2*

Kecamatan <i>Subdistrict</i>	Sortir Rotan	Venner	Moulding	Penget Kayu	Peti Kemas	Percetakan
(1)	(2)	(3)	(4)	(5)	(6)	(7)
Jangkat	-	-	-	-	-	-
Jangkat Timur	-	-	-	-	-	-
Muara Siau	-	-	-	-	-	-
Lembah Masurai	-	-	-	-	-	-
Tiang Pumpung	-	-	-	-	-	-
Pamenang	-	-	-	-	-	-
Pamenang Barat	-	-	1	-	-	-
Renah Pamenang	-	-	-	-	-	-
Pamenang Selatan	-	-	-	-	-	-
Bangko	2	-	1	2	1	8
Bangko Barat	-	-	2	-	1	-
Nalo Tantan	-	-	-	-	-	-
Batang Masumai	-	-	-	-	-	-
Sungai Manau	-	-	-	-	-	-
Renah Pembarap	-	-	-	-	-	-
Pangkalan Jambu	-	-	-	-	-	-
Tabir	1	-	6	1	1	-
Tabir Ulu	-	-	-	-	-	-
Tabir Selatan	-	-	-	-	-	-
Tabir Ilir	-	-	-	-	-	-
Tabir Timur	-	-	-	-	-	-
Tabir Lintas	-	1	-	-	-	-
Margo Tabir	-	-	-	-	-	-
Tabir Barat	-	-	-	-	-	-
Merangin	3	1	10	3	3	8

Lanjutan Tabel/Continued Table 7.1.2

Kecamatan Subdistrict	Percetakan dan Sablon	Fotokopi	Vulkanisir	Batu Bata	Genteng Tanah Liat	Barang dari Semen
(1)	(2)	(3)	(4)	(5)	(6)	(7)
Jangkat	-	2	-	-	-	-
Jangkat Timur	-	-	-	-	-	-
Muara Siau	-	5	-	-	-	1
Lembah Masurai	-	4	-	-	-	-
Tiang Pumpung	-	3	-	-	-	3
Pamenang	1	4	-	-	2	7
Pamenang Barat	-	6	-	-	-	2
Renah Pamenang	-	1	-	-	-	2
Pamenang Selatan	-	5	-	-	-	-
Bangko	2	38	3	-	-	14
Bangko Barat	-	1	-	-	-	-
Nalo Tantan	-	1	1	2	-	-
Batang Masumai	-	4	-	-	-	1
Sungai Manau	-	7	-	6	-	-
Renah Pembarap	-	-	-	-	-	-
Pangkalan Jambu	-	1	-	-	-	-
Tabir	-	9	-	60	10	3
Tabir Ulu	-	4	-	-	-	-
Tabir Selatan	1	4	-	-	-	-
Tabir Ilir	-	1	-	-	-	-
Tabir Timur	-	3	-	-	-	-
Tabir Lintas	-	-	-	42	53	-
Margo Tabir	-	1	-	48	1	4
Tabir Barat	-	-	-	-	-	-
Merangin	4	104	4	158	66	37

Lanjutan Tabel/*Continued Table 7.1.2*

Kecamatan <i>Subdistrict</i>	Gipsun PTC	Batu Split	Karoseri Bak Truk	Meubel Kayu	Minyak Nilam	Minyak Serai
(1)	(2)	(3)	(4)	(5)	(6)	(7)
Jangkat	-	-	-	3	28	-
Jangkat Timur	-	-	-	-	31	-
Muara Siau	-	-	-	6	-	-
Lembah Masurai	-	-	-	4	38	-
Tiang Pumpung	-	-	-	3	-	-
Pamenang	-	-	1	15	-	-
Pamenang Barat	-	1	-	6	-	-
Renah Pamenang	-	-	-	4	-	-
Pamenang Selatan	-	-	-	2	-	-
Bangko	1	1	-	37	-	-
Bangko Barat	-	-	-	3	-	-
Nalo Tantan	-	-	3	10	-	-
Batang Masumai	-	-	-	5	-	1
Sungai Manau	-	-	-	13	-	-
Renah Pembarap	-	-	-	5	-	-
Pangkalan Jambu	-	-	-	2	-	-
Tabir	-	1	2	10	-	-
Tabir Ulu	-	-	-	8	-	-
Tabir Selatan	-	-	-	3	-	-
Tabir Ilir	-	-	-	3	-	-
Tabir Timur	-	-	-	3	-	-
Tabir Lintas	-	-	1	1	-	-
Margo Tabir	-	-	-	5	-	-
Tabir Barat	-	-	-	2	-	-
Merangin	1	3	7	153	97	1

Lanjutan Tabel/*Continued Table 7.1.2*

Kecamatan <i>Subdistrict</i>	Pengolahan Pupuk	Penggilingan Plastik	Arang Aktif	Rekaman CD	Foto Studio	Bengkel Las
(1)	(2)	(3)	(4)	(5)	(6)	(7)
Jangkat	-	-	-	-	-	-
Jangkat Timur	-	-	-	-	-	3
Muara Siau	-	-	-	-	-	-
Lembah Masurai	-	-	-	-	-	-
Tiang Pumpung	-	-	-	-	-	1
Pamenang	-	-	-	-	1	10
Pamenang Barat	-	-	-	-	-	1
Renah Pamenang	-	-	-	-	-	1
Pamenang Selatan	-	-	-	-	-	-
Bangko	1	-	-	2	5	32
Bangko Barat	-	-	-	-	-	1
Nalo Tantan	-	1	-	1	-	14
Batang Masumai	-	-	-	-	-	-
Sungai Manau	-	-	-	-	-	2
Renah Pembarap	-	-	-	-	-	1
Pangkalan Jambu	-	-	-	-	-	-
Tabir	-	-	-	-	-	16
Tabir Ulu	-	-	-	-	-	2
Tabir Selatan	-	-	1	-	-	3
Tabir Ilir	-	-	-	-	-	-
Tabir Timur	-	-	-	-	-	-
Tabir Lintas	-	-	-	-	-	2
Margo Tabir	-	-	-	-	-	4
Tabir Barat	-	-	-	-	-	-
Merangin	1	1	1	3	6	93

Lanjutan Tabel/*Continued Table 7.1.2*

Kecamatan <i>Subdistrict</i>	Pandai Besi	Perabot Auminium	Pandai Emas	Bengkel Mobil	Bengkel Motor	Batik
(1)	(2)	(3)	(4)	(5)	(6)	(7)
Jangkat	1	-	-	-	3	-
Jangkat Timur	-	-	-	-	4	-
Muara Siau	-	-	-	-	10	-
Lembah Masurai	-	-	-	-	9	-
Tiang Pumpung	-	-	-	-	1	-
Pamenang	5	-	9	1	8	-
Pamenang Barat	1	-	-	-	4	2
Renah Pamenang	1	-	-	-	1	-
Pamenang Selatan	2	-	-	-	-	-
Bangko	4	5	24	6	25	2
Bangko Barat	6	-	-	-	1	-
Nalo Tantan	1	-	-	5	1	-
Batang Masumai	3	-	-	-	2	-
Sungai Manau	-	-	8	-	4	-
Renah Pembarap	-	-	-	-	-	-
Pangkalan Jambu	-	-	-	-	-	-
Tabir	3	1	8	-	19	1
Tabir Ulu	1	-	-	-	10	-
Tabir Selatan	-	-	-	1	11	-
Tabir Ilir	3	1	-	-	1	-
Tabir Timur	1	-	-	-	1	1
Tabir Lintas	9	-	-	-	-	-
Margo Tabir	3	1	6	-	6	-
Tabir Barat	-	-	-	-	1	-
Merangin	44	8	55	13	122	6

Lanjutan Tabel/*Continued Table 7.1.2*

Kecamatan <i>Subdistrict</i>	Servis Radio/TV	Cas Acu	Servis Dinamo	Bengkel Sepeda	Bordir
(1)	(2)	(3)	(4)	(5)	(6)
Jangkat	-	-	-	-	-
Jangkat Timur	-	-	-	-	-
Muara Siau	-	-	-	-	-
Lembah Masurai	-	-	-	-	-
Tiang Pumpung	-	-	-	-	-
Pamenang	2	3	-	6	-
Pamenang Barat	-	-	-	-	-
Renah Pamenang	-	-	-	-	-
Pamenang Selatan	-	-	-	-	-
Bangko	3	2	4	-	2
Bangko Barat	-	-	-	-	-
Nalo Tantan	-	-	-	-	-
Batang Masumai	-	-	-	-	-
Sungai Manau	1	-	-	-	-
Renah Pembarap	-	-	-	-	-
Pangkalan Jambu	-	-	-	-	-
Tabir	6	1	-	3	-
Tabir Ulu	-	-	-	-	-
Tabir Selatan	-	-	-	-	-
Tabir Ilir	-	-	-	-	-
Tabir Timur	-	-	-	-	-
Tabir Lintas	-	-	-	-	-
Margo Tabir	-	-	-	3	-
Tabir Barat	-	-	-	-	-
Merangin	12	6	4	12	2

Lanjutan Tabel/*Continued Table* 7.1.2

Kecamatan Subdistrict	Songket	Anyaman Pandan	Souvenir Kayu	Anyaman Resam
(1)	(2)	(3)	(4)	(5)
Jangkat	-	3	-	-
Jangkat Timur	-	-	-	-
Muara Siau	-	-	-	-
Lembah Masurai	-	-	-	-
Tiang Pumpung	-	-	-	-
Pamenang	3	-	-	-
Pamenang Barat	1	-	-	-
Renah Pamenang	-	-	-	-
Pamenang Selatan	-	-	-	-
Bangko	-	-	2	-
Bangko Barat	-	34	-	1
Nalo Tantan	-	-	-	-
Batang Masumai	1	-	-	-
Sungai Manau	-	-	-	-
Renah Pembarap	-	6	-	-
Pangkalan Jambu	-	-	-	-
Tabir	1	25	-	-
Tabir Ulu	-	-	-	-
Tabir Selatan	-	-	-	-
Tabir Ilir	-	-	-	-
Tabir Timur	-	-	-	-
Tabir Lintas	-	-	-	-
Margo Tabir	-	-	-	-
Tabir Barat	-	-	-	-
Merangin	6	68	2	1

Lanjutan Tabel/*Continued Table 7.1.2*

Kecamatan <i>Subdistrict</i>	Kerajinan Dukuh	Minyak Kayu Gaharu	Lukisan	Boneka	Tungku Tanah
(1)	(2)	(3)	(4)	(5)	(6)
Jangkat	-	-	-	-	-
Jangkat Timur	-	-	-	-	-
Muara Siau	-	-	-	-	-
Lembah Masurai	-	-	-	-	-
Tiang Pumpung	-	-	-	-	-
Pamenang	-	-	-	-	-
Pamenang Barat	-	-	-	-	-
Renah Pamenang	-	-	-	-	-
Pamenang Selatan	-	-	-	-	-
Bangko	-	-	-	-	-
Bangko Barat	1	-	-	-	-
Nalo Tantan	-	-	-	-	-
Batang Masumai	-	-	-	-	-
Sungai Manau	-	1	-	-	-
Renah Pembarap	-	-	-	-	-
Pangkalan Jambu	-	-	-	-	-
Tabir	-	-	-	-	-
Tabir Ulu	-	-	-	-	-
Tabir Selatan	-	-	1	1	-
Tabir Ilir	-	-	-	-	-
Tabir Timur	-	-	-	-	-
Tabir Lintas	-	-	-	-	1
Margo Tabir	-	-	-	-	-
Tabir Barat	-	-	-	-	-
Merangin	1	1	1	1	1

Catatan/Note: ...

Sumber/Source: Dinas Koperasi, UKM, Perdagangan dan Perindustrian Kabupaten Merangin

7.2 PARIWISATA TOURISM

Tabel 7.2.1 **Jumlah Rumah Makan/Restoran menurut Kecamatan di Kabupaten Merangin, 2018–2021**
Number of Restaurants by Subdistrict in Merangin Regency, 2018–2021

Kecamatan Subdistrict	2018	2019	2020	2021
(1)	(2)	(3)	(4)	(5)
Jangkat	-	6	6	3
Jangkat Timur	-	-	-	-
Muara Siau	-	-	-	-
Lembah Masurai	-	3	3	4
Tiang Pumpung	-	-	-	-
Pamenang	-	9	9	8
Pamenang Barat	-	2	2	4
Renah Pamenang	-	-	-	-
Pamenang Selatan	-	-	-	-
Bangko	-	83	98	99
Bangko Barat	-	-	-	-
Nalo Tantan	-	4	6	6
Batang Masumai	-	-	-	-
Sungai Manau	-	5	5	5
Renah Pembarap	-	-	-	-
Pangkalan Jambu	-	-	-	-
Tabir	-	-	-	-
Tabir Ulu	-	-	-	-
Tabir Selatan	-	-	-	-
Tabir Ilir	-	-	-	-
Tabir Timur	-	-	-	-
Tabir Lintas	-	-	-	-
Margo Tabir	-	-	-	-
Tabir Barat	-	-	-	-
Merangin	99	112	129	129

Catatan/Note: ...

Sumber/Source: Dinas Pariwisata, Pemuda dan Olah Raga Kabupaten Merangin/Regional Office of Tourism, Youth and Sport of Merangin Regency

Tabel
Table 7.2.2**Banyaknya Sarana Wisata di Kabupaten Merangin,
2018–2021**
**Number of Tourism Facilities in Merangin Regency, 2018–
2021**

Sarana Wisata <i>Tour Instrument</i>	2018	2019	2020	2021
(1)	(2)	(3)	(4)	(5)
1. Hotel/ <i>Hotels</i>	19	55	55	66
2. Rumah Makan/ <i>Restaurant</i>	99	112	129	129
3. Biro Perjalanan/ <i>Travel Bureau</i>	8	4	6	...

Catatan/*Note*: ...Sumber/*Source*: Dinas Pariwisata, Pemuda dan Olah Raga Kabupaten Merangin/*Regional Office of Tourism, Youth and Sport of Merangin Regency*

Tabel
Table 7.2.3**Banyaknya Wisatawan Nusantara yang Berkunjung di Kabupaten Merangin, 2021**
Number of Domestic Tourism who Visited in Merangin Regency, 2021

Bulan Month	Jumlah Total
(1)	(2)
1. Januari/January	21 383
2. Februari/February	20 396
3. Maret/March	20 221
4. April/April	18 167
5. Mei/May	27 076
6. Juni/June	18 328
7. Juli/July	15 082
8. Agustus/August	11 347
9. September/September	15 697
10. Oktober/October	18 547
11. November/November	22 142
12. Desember/December	38 553
Merangin	246 939

Catatan/Note: ...

Sumber/Source: Dinas Pariwisata, Pemuda dan Olah Raga Kabupaten Merangin/Regional Office of Tourism, Youth and Sport of Merangin Regency

Tabel 7.2.4 **Tingkatan dan Lokasi Hotel Menurut Hotel/Penginapan di Kabupaten Merangin, 2021**
Level and Location of Hotel by Hotel/Hostelry in Merangin Regency, 2021

Nama Hotel <i>Name of Hotel</i>	Tingkatan Hotel <i>Level of Hotel</i>		Lokasi/Kecamatan <i>Location/Subdistrict</i>
	Berbintang <i>Stars</i>	Non Bintang <i>Non-Stars</i>	
(1)	(2)	(3)	(5)
1. Wisma Hazel		V	Jangkat
2. Mesurai Penginapan		V	Bangko
3. Dahlia Hotel		V	Bangko
4. Setia Jaya Penginapan		V	Bangko
5. Suslinda Hotel		V	Bangko
6. R Cantika Hotel		V	Bangko
7. Royal Hotel		V	Nalo Tantan
8. Jeky Hotel		V	Nalo Tantan
9. Homestay Yaa Salam		V	Jangkat
10. Zsa Zsa Hotel		V	Bangko
11. Hotel Dewi		V	Bangko
12. Penginapan Habibah		V	Bangko
13. Hotel Permata		V	Bangko
14. Hotel Family Inn		V	Bangko
15. Losmen Bunda Arema		V	Bangko
16. Wisma Sejahtera		V	Bangko
17. Hotel Annisa		V	Bangko
18. Hotel Bukit Indah		V	Bangko
19. Homstay Iqbal		V	Jangkat
20. Rizky Hotel		V	Pamenang
21. Hotel Keluarga		V	Bangko
22. Permata Wisma		V	Bangko

Catatan/Note: ...

Sumber/Source: BPS Kabupaten Merangin/BPS-Statistics Indonesia of Merangin Regency

Tabel
Table 7.2.5**Jumlah Kamar dan Tempat Tidur Menurut Hotel/
Penginapan di Kabupaten Merangin, 2021**
**Number of Rooms and Beds by Hotel/Hostelry in Merangin
Regency, 2021**

Nama Hotel <i>Name of Hotel</i>	Fasilitas <i>Facility</i>	
	Kamar Tidur <i>Rooms</i>	Tempat Tidur <i>Beds</i>
(1)	(2)	(3)
1. Wisma Hazel	4	8
2. Mesurai Penginapan	5	5
3. Dahlia Hotel	20	40
4. Setia Jaya Penginapan	5	11
5. Suslinda Hotel	30	60
6. R Cantika Hotel	24	54
7. Royal Hotel	36	46
8. Jeky Hotel	15	30
9. Homestay Yaa Salam	3	6
10. Zsa Zsa Hotel	10	20
11. Hotel Dewi	26	55
12. Penginapan Habibah	14	9
13. Hotel Permata	28	61
14. Hotel Family Inn	37	78
15. Losmen Bunda Arema	6	12
16. Wisma Sejahtera	4	8
17. Hotel Annisa	14	28
18. Hotel Bukit Indah	12	25
19. Homstay Iqbal	3	6
20. Rizky Hotel	28	56
21. Hotel Keluarga	16	32
22. Permata Wisma	10	20

Catatan/Note: ...

Sumber/Source: BPS Kabupaten Merangin/BPS-Statistics Indonesia of Merangin Regency

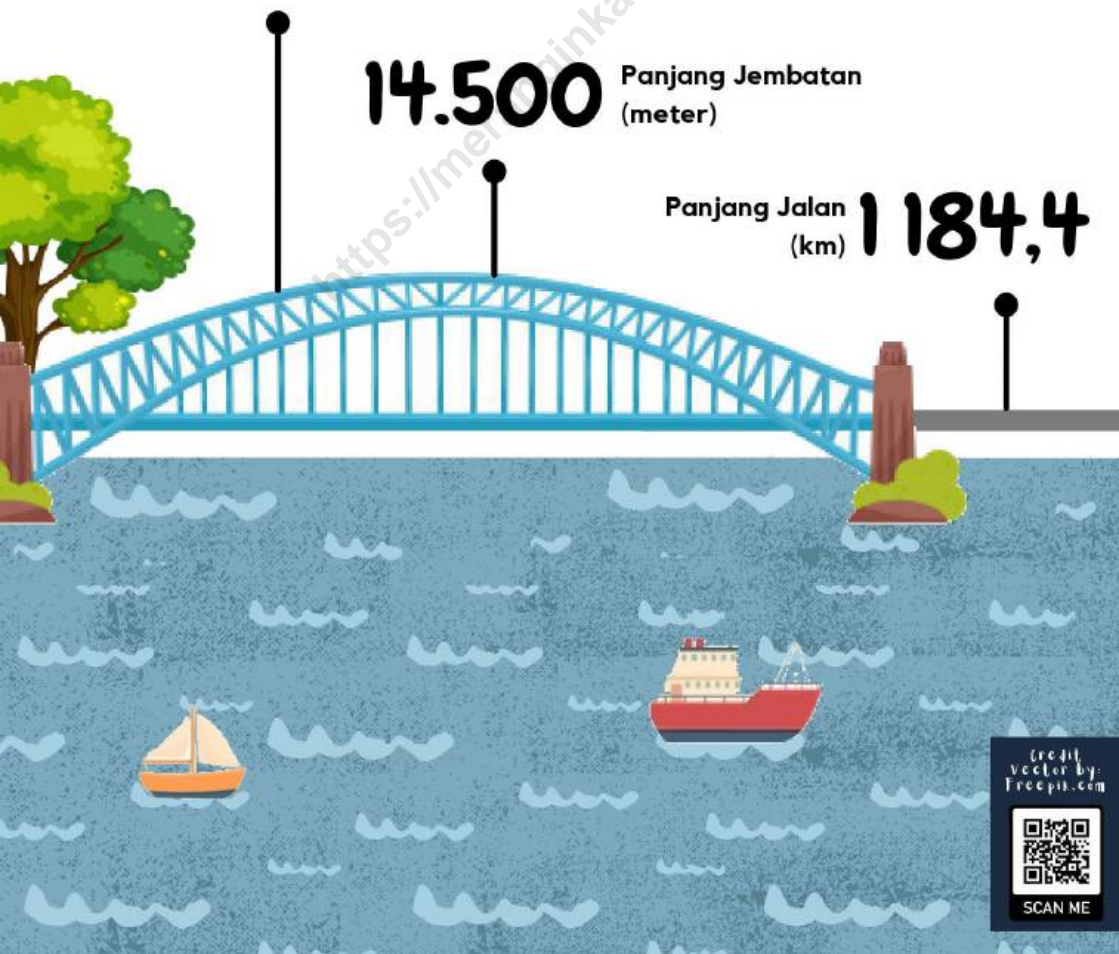
08

TRANSPORTASI DAN KOMUNIKASI
TRANSPORTATION AND COMMUNICATION

342 Jembatan yang Ada di
Kab Merangin Th 2020

14.500 Panjang Jembatan
(meter)

Panjang Jalan **1 184,4**
(km)



credit
vector by:
Freepix.com



SCAN ME

PENJELASAN TEKNIS**TECHNICAL NOTES**

1. Panjang Jalan

Jalan merupakan prasarana untuk memperlancar kegiatan perekonomian, mendukung usaha pembangunan. Peningkatan pembangunan jalan dapat memudahkan mobilitas penduduk dan memperlancar perdagangan antar daerah.

Panjang jalan di Kabupaten Merangin pada tahun 2020 terdiri dari jalan kabupaten sepanjang 1184,41 km. Jalan kabupaten terdiri dari jalan baik 286,98 km, jalan sedang 555,57 km, jalan rusak berat 225,29 km, dan jalan rusak berat 116,57 km. Proporsi jalan dapat dilihat pada tabel 8.1.3.

2. Pos dan Telekomunikasi

Kantor Pos adalah tempat pemberi pelayanan komunikasi tertulis dan atau surat elektronik, layanan paket, layanan logistik, layanan transaksi keuangan, dan layanan keagenan pos untuk kepentingan umum. Rumah pos berfungsi sama seperti kantor pos dan kantor pos pembantu, bedanya rumah pos biasanya terletak di daerah terpencil.

Lalu lintas surat pos melalui kantor pos dan giro yang ada di Kabupaten Merangin pada tahun

1. *Length of Road*

Road is one of item to facilitate economic activities and supports development program. It's important to extend the adequate roads making society mobility among the regions running well.

The length of road in Merangin Regency in 2020 consists of regency road 1184.41 km. Regency road consists of well condition roads 286,98 km, moderate conditions 555,57 km, damaged condition 225,29 km, and badly 116,57 km. The proportion of roads can be seen on table 8.1.3.

2. *Post and Telecommunication*

Post Office is a service provider facility of written communication and or electronic mail, parcel service, logistics services, financial transaction services, and postal services to the public. Postal house has the same function as the post office and subsidiary of post office, the difference is that postal house is usually located in remote areas.

The post office activity in Merangin Regency in 2016, such as letters sent 10,511 units, receive 100,764 units, parcel post sent, 1,227 units, receive 10,076 units. Money order were sent about 24,788 with the value

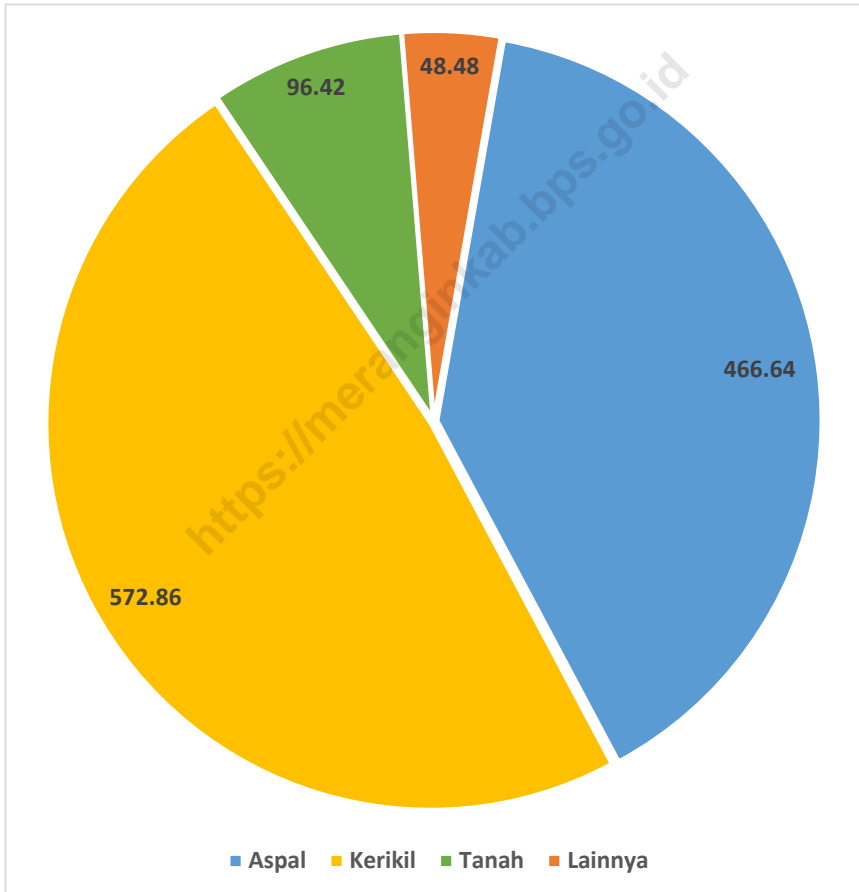
2016 yaitu surat dikirim 10.511 buah, diterima 100.764 buah, paket pos dikirim 1.227 buah, dan diterima 10.076 buah. Wesel pos dikirim 24.788 dengan nilai Rp 52.728.764.379,0 dan diterima 9.029 dengan nilai Rp 15.586.800.864,0.

in about Rp 52,728,764,379.0 and money order received 9,029 with the value Rp 15,586,800,864.0.

<https://meranginkab.bps.go.id>

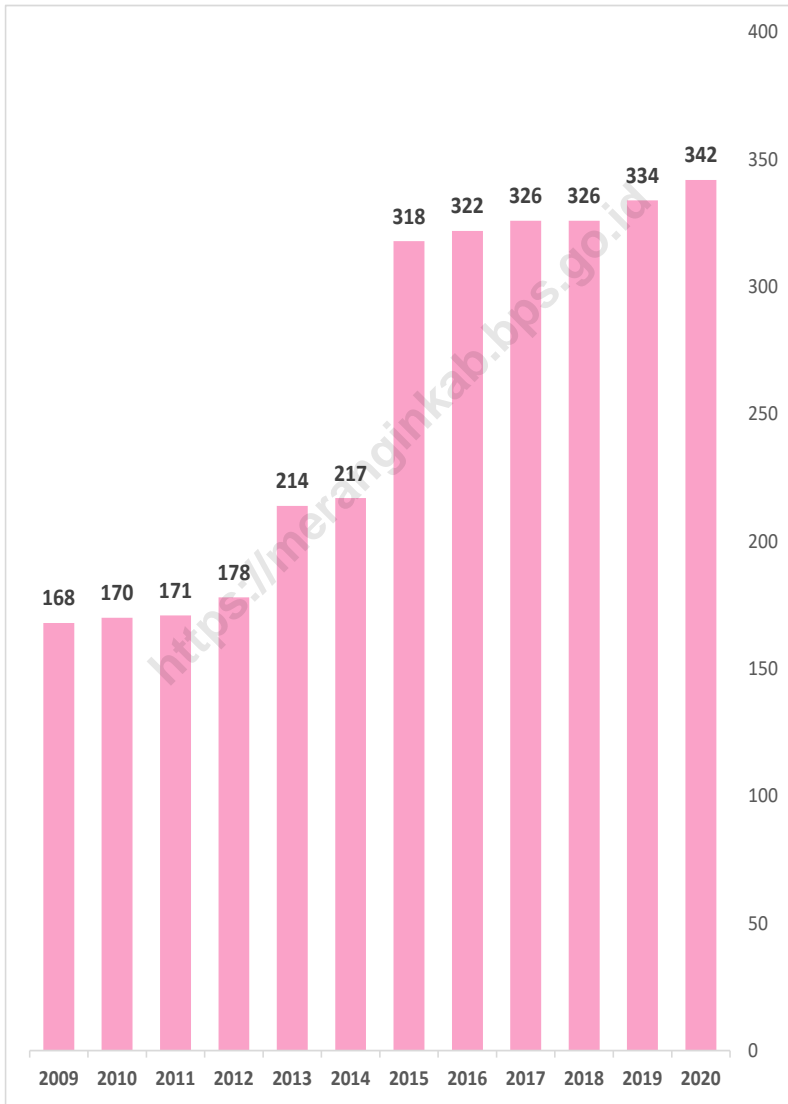
Gambar
Figures 8.1

**Panjang Jalan Menurut Jenis Permukaan Jalan di
Kabupaten Merangin (km), 2020**
*Length of Roads by Type of Road Surface in Merangin
Regency (km), 2021*



Sumber/Source : Dinas Pekerjaan Umum Kabupaten Merangin

Gambar 8.2 Banyaknya Jembatan di Kabupaten Merangin, 2009–2020
Figures **Numbers of Bridge in Merangin Regency, 2009–2020**



Sumber/Source : Dinas Pekerjaan Umum Kabupaten Merangin

8.1 TRANSPORTASI TRANSPORTATION

Tabel 8.1.1 **Panjang Jalan¹ Menurut Tingkat Kewenangan Pemerintahan di Kabupaten Merangin (km), 2019–2021**
Table **Length of Roads by Level of Government Authority in Merangin Regency (km), 2019–2021**

Tingkat Kewenangan Pemerintahan <i>Level of Government Authority</i>	2019	2020	2021
(1)	(2)	(3)	(4)
Negara ² / <i>State</i> ²	186,01	186,01	186,01
Provinsi/ <i>Province</i>	262,12	262,12	262,12
Kabupaten/Kota <i>Regency/Municipality</i>	1 184,41	1 184,41	1 184,41
Jumlah/Total	1 184,41	1 184,41	1 184,41

Catatan/Note: ¹Data tidak termasuk panjang jalan tol/*Excluding toll road*

²Berdasarkan Keputusan Menteri Pekerjaan Umum dan Perumahan Rakyat No. 248/KPTS/M/2015/*Based on Public Work and Public Housing Ministerial Decree No. 248/KPTS/M/2015*

Sumber/Source: Dinas Pekerjaan Umum Kabupaten Merangin

Tabel 8.1.2 Panjang Jalan Menurut Jenis Permukaan Jalan di Kabupaten Merangin (km), 2019–2021
Table Length of Roads by Type of Road Surface in Merangin Regency (km), 2019–2021

Jenis Permukaan Jalan Type of Road Surface	2019	2020	2021
(1)	(2)	(3)	(4)
Aspal/Paved	565,32	466,74	535,32
Kerikil/Gravel	470,68	571,49	502,17
Tanah/Soil	114,63	97,52	93,45
Lainnya/Others	33,78	48,66	53,47
Jumlah/Total	1 184,41	1 184,41	1 184,41

Catatan/Note: ...

Sumber/Source: Dinas Pekerjaan Umum Kabupaten Merangin

Tabel 8.1.3 Panjang Jalan Menurut Kondisi Jalan di Kabupaten Merangin (km), 2019–2021
Table 8.1.3 Length of Roads by Condition of Roads in Merangin Regency (km), 2019–2021

Kondisi Jalan Condition of Roads	2019	2020	2021
(1)	(2)	(3)	(4)
Baik/ <i>Good</i>	562,81	286,02	383,35
Sedang/ <i>Moderate</i>	199,77	556,75	489,41
Rusak/ <i>Damage</i>	185,62	227,67	214,99
Rusak Berat/ <i>Severely Damage</i>	236,21	113,97	96,65
Jumlah/Total	1 184,41	1 184,41	1 184,41

Catatan/Note: ...

Sumber/Source: Dinas Pekerjaan Umum Kabupaten Merangin

Tabel 8.1.4 Panjang Jalan Menurut Kelas Jalan di Kabupaten Merangin (km), 2019–2021
Table 8.1.4 Length of Roads by Class of Roads in Merangin Regency (km), 2019–2021

Kondisi Jalan Condition of Roads	2019	2020	2021
(1)	(2)	(3)	(4)
Kelas III/Class III	-	-	-
Kelas IIIA/Class IIIA	-	-	-
Kelas IIIB/Class IIIB	-	-	-
Kelas IIIC/Class IIIC	1 184,41	1 184,41	1 184,41
Tidak Dirinci	-	-	-
Jumlah/Total	1 184,41	1 184,41	1 184,41

Catatan/Note: ...

Sumber/Source: Dinas Pekerjaan Umum Kabupaten Merangin

Tabel 8.1.5 **Banyaknya dan Panjang Jembatan di Kabupaten Merangin, 2010–2021**
Numbers of Bridge and Length in Merangin Regency, 2010–2021

Tahun Years	Banyaknya Jembatan Numbers of Bridge (Buah/Piece)	Panjang Jembatan Length of Bridge (meter)
(1)	(2)	(3)
2010	170	3 409
2011	171	3 429
2012	178	3 782
2013	214	10 455
2014	217	10 510
2015	318	12 510
2016	322	12 720
2017	326	12 930
2018	326	12 930
2019	334	6 538
2020	342	14 500
2021	343	14 610

Catatan/Note: ...

Sumber/Source: Dinas Pekerjaan Umum Kabupaten Merangin

Tabel 8.1.6 Perkembangan Panjang Jalan Menurut Kelas Jalan di Kabupaten Merangin (km), 2016–2021
Table 8.1.6 Growth of Length Roads by Class in Merangin Regency, 2016–2021

Kelas Jalan Road Class	2016	2017	2018	2019	2020	2021
(1)	(2)	(3)	(4)	(5)	(6)	(7)
1. Kelas I	-	-	-	-	-	-
2. Kelas II	-	-	-	-	-	-
3. Kelas III	-	1 184,41	-	-	-	-
4. Kelas III A	-	-	-	-	-	-
5. Kelas III B	-	-	-	-	-	-
6. Kelas III C	1 184,41	-	1 184,41	1 184,41	1 184,41	1 184,41
7. Tidak Dirinci	-	-	-	-	-	-
Jumlah	1 184,41	1 184,41	1 184,41	1 184,41	1 184,41	1 184,41

Catatan/Note: ...

Sumber/Source: Dinas Pekerjaan Umum Kabupaten Merangin

PERBANKAN DAN KOPERASI
BANKING AND COOPERATIVE



Realisasi
Pengeluaran Daerah
Kab. Merangin 2020

Realisasi
Penerimaan Daerah
Kab. Merangin 2020



PENJELASAN TEKNIS**TECHNICAL NOTES**

1. Keuangan Daerah

Anggaran Pendapatan dan Belanja Daerah Kabupaten Merangin terdiri dari pajak, retribusi, penerimaan PBB dan lain-lain, bagi hasil pajak dan bagi hasil bukan pajak. Data yang lebih lengkap dapat dilihat pada table 9.1.1.

Realisasi Penerimaan dan Pengeluaran Pemerintah Provinsi adalah realisasi/perhitungan APBD Provinsi setiap tahun anggaran.

Pendapatan Asli Daerah (PAD) adalah pendapatan yang diperoleh daerah dan dipungut berdasarkan peraturan daerah sesuai dengan peraturan perundang-undangan, guna keperluan daerah bersangkutan dalam membiayai kegiatannya.

Dana Perimbangan adalah dana yang bersumber dari pendapatan APBN yang dialokasikan kepada Daerah untuk mendanai kebutuhan daerah dalam rangka pelaksanaan desentralisasi.

Lain-lain Pendapatan yang Sah adalah pendapatan lainnya dari pemerintah pusat dan atau dari instansi pusat, serta dari daerah lainnya.

1. *The Regional Fund*

Budget and Regencies income in Merangin Regency consist of tax, Retribution, Land and Development Tax, and Others The completely data shown by table 9.1.1.

Actual revenue and expenditure of Provincial Government is the realization/provincial budget calculations for every fiscal year.

Original Local Government Revenue is revenue that withheld based on local regulations in accordance with the legislation, for the purposes of financing their activities.

Balanced Budget is the fund coming from the state budget that allocated to regions to fund their needs in the context of decentralization.

Other Legal Revenue is other income that coming from the central government and or from the central agencies, as well as from other local government.

ULASAN

DESCRIPTION

1. Koperasi

Banyaknya koperasi yang ada di Kabupaten Merangin pada tahun 2021 berjumlah 282 buah koperasi.

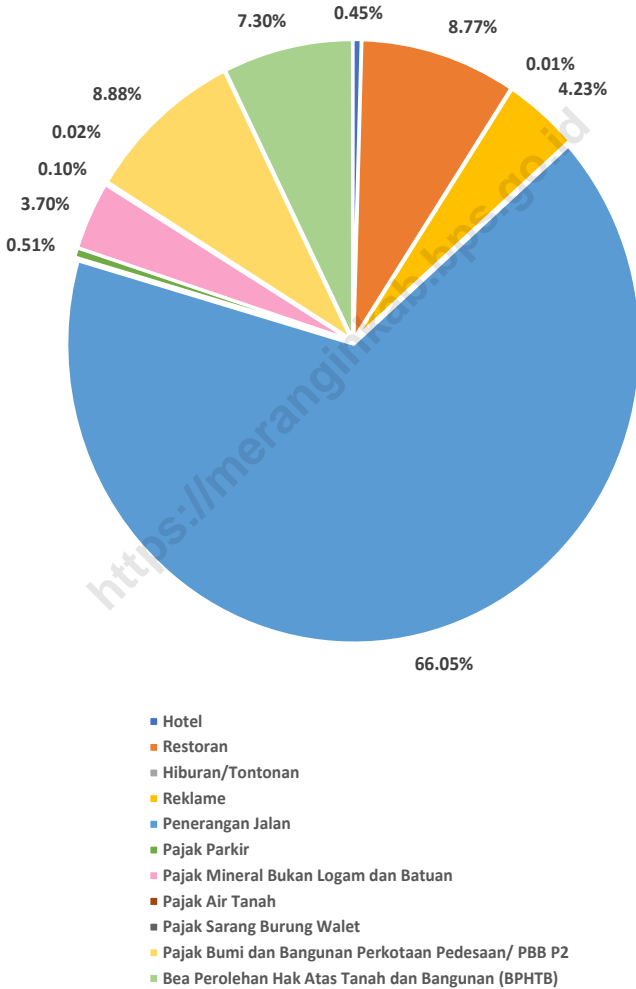
1. Cooperative

The number of cooperative in Merangin Regency in 2021 is 282 association.

<https://meranginkab.bps.go.id>

Gambar 9.1
Figures

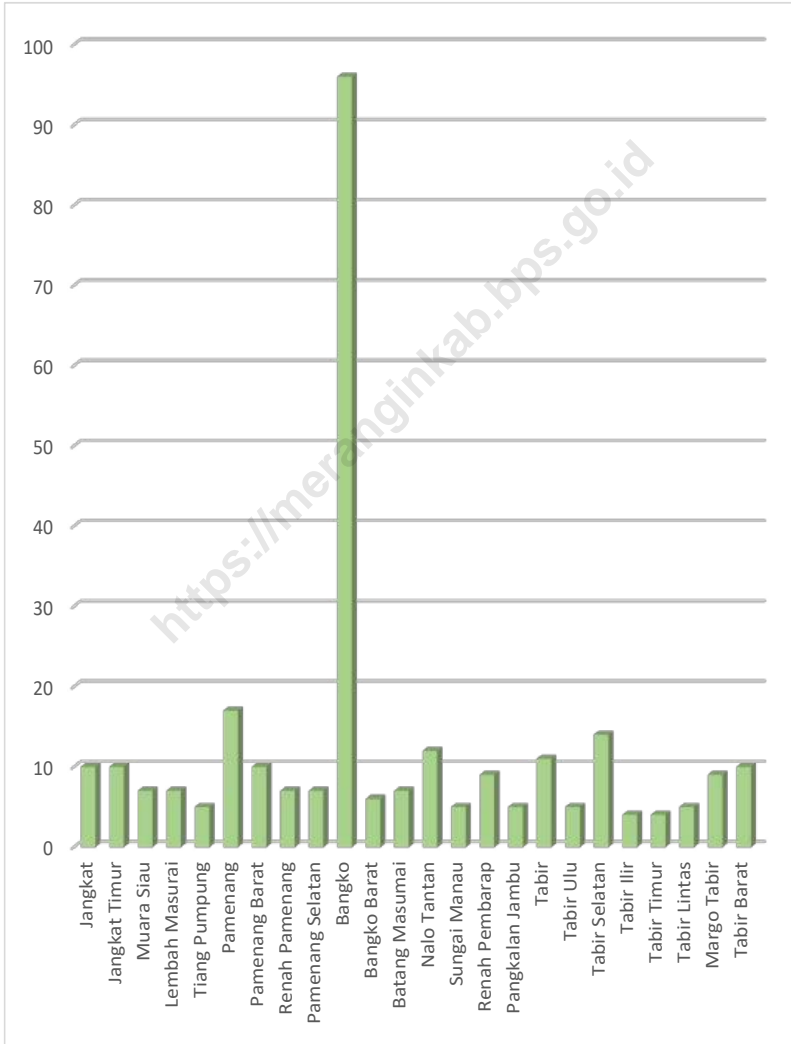
Realisasi Penerimaan Pajak Daerah Menurut Jenis di Kabupaten Merangin, 2020
Realization Kind of Regional Tax Receipt by Type in Merangin Regency, 2020



Sumber/Source : BPKAD Kabupaten Merangin/BPKAD Merangin Regency

Gambar 9.2
Figures

Jumlah Koperasi Menurut Kecamatan di Kabupaten Merangin, 2020
Number of Cooperative by Subdistrict in Merangin Regency, 2020



Sumber/Source : Dinas Koperasi, UKM, Perdagangan dan Perindustrian Kabupaten Merangin

9.1 KOPERASI COOPERATIVE

Tabel 9.1.1 **Jumlah Koperasi Menurut Kecamatan di Kabupaten Merangin, 2021**
Table 9.1.1 **Number of Cooperative by Subdistrict in Merangin Regency, 2021**

	Kecamatan <i>Subdistrict</i>	Banyaknya/ <i>Number of</i>				Jumlah <i>Total</i>
		KUD	KOP	KSP	Lainnya	
	(1)	(2)	(3)	(4)	(5)	(6)
1.	Jangkat	1	7	0	2	10
2.	Jangkat Timur	0	10	0	0	10
3.	Muara Siau	2	4	0	1	7
4.	Lembah Masurai	0	7	0	1	8
5.	Tiang Pumpung	1	4	0	0	5
6.	Pamenang	9	7	2	1	19
7.	Pamenang Barat	2	7	0	1	10
8.	Renah Pamenang	4	2	1	0	7
9.	Pamenang Selatan	3	2	1	1	7
10.	Bangko	2	27	7	62	98
11.	Bangko Barat	4	3	0	0	7
12.	Batang Masumai	1	5	0	2	8
13.	Nalo Tantan	0	9	2	1	12
14.	Sungai Manau	1	2	0	2	5
15.	Renah Pembarap	3	6	0	1	10
16.	Pangkalan Jambu	1	2	0	2	5
17.	Tabir	1	5	0	5	11
18.	Tabir Ulu	2	3	0	0	5
19.	Tabir Selatan	6	3	1	4	14
20.	Tabir Ilir	4	0	0	0	4
21.	Tabir Timur	3	1	0	0	4
22.	Tabir Lintas	0	3	0	2	5
23.	Margo Tabir	3	5	0	1	9
24.	Tabir Barat	2	6	0	2	10
MERANGIN		55	130	14	91	290

Catatan/*Note*: ...

Sumber/*Source*: Dinas Koperasi, UKM, Perdagangan dan Perindustrian Kabupaten Merangin

Tabel 9.1.2 Jumlah Koperasi Menurut Jenis Koperasi dan Keaktifan di Kabupaten Merangin, 2021
Number of Cooperative by Kind of Cooperative and Active Specification in Merangin Regency, 2021

Jenis Koperasi <i>Kind of Cooperation</i>	Jenis Koperasi <i>Active Specification</i>			Jumlah <i>Total</i>
	Aktif	Tidak Aktif	Vakum	
(1)	(2)	(3)	(4)	(5)
1. KUD	28	8	12	48
2. KOP	75	37	27	139
3. KSP	11	2	1	14
4. KSU	8	1	1	10
5. KOPPONTREN	8	1	-	9
6. KOPKAR	8	1	-	9
7. KPN	33	1	5	39
8. KOPTI	-	1	-	1
9. KOPINKRA	-	1	1	2
10. KOPWAN	5	-	-	5
11. PRIMKOPOL	1	-	-	1
12. PRIMKOPAD	1	-	-	1
13. PENSIUN	-	-	1	1
14. KOPKAL	1	1	-	2
15. KOPPAS	1	1	-	2
16. PRIMKOPABRI	1	-	-	1
17. PRIMKOVERI	1	-	-	1
18. KOSIKA	2	-	-	2
19. KOP SEKUNDER	1	1	1	3
JUMLAH	185	56	49	290

Catatan/Note: ...

Sumber/Source: Dinas Koperasi, UKM, Perdagangan dan Perindustrian Kabupaten Merangin

9.2 PERBANKAN BANKING

Tabel 9.2.1 **Posisi Pinjaman Menurut Bulan pada BRI Cabang Bangko di Kabupaten Merangin, 2021**
Table 9.2.1 **Loan Outstanding by Month of BRI Regional Bangko in Merangin Regency, 2021**

Bulan Month	Jumlah Total		
	Kanca BRI (000.000 Rp)	BRI Unit (000.000 Rp)	Total (000.000 Rp)
(1)	(2)	(3)	(4)
1. Januari/January	685 390	533 999	1 219 389
2. Februari/February	687 548	541 183	1 228 731
3. Maret/March	693 167	549 740	1 242 907
4. April/April	690 611	552 641	1 243 252
5. Mei/May	686 556	549 258	1 235 814
6. Juni/ June	692 510	553 404	1 245 914
7. Juli/July	689 035	554 077	1 243 112
8. Agustus/August	688 437	561 108	1 249 545
9. September/September	690 246	573 314	1 263 560
10. Oktober/October	698 382	584 240	1 282 622
11. November/November	711 452	603 814	1 315 266
12. Desember/December	709 263	618 996	1 328 259

Catatan/Note: ...

Sumber/Source: BRI Cabang Bangko/Bank of BRI Bangko Branch

Tabel
Table 9.2.2**Posisi Pinjaman Kupedes pada Unit BRI Menurut Bulan di Kabupaten Merangin, 2021**
Outstanding of Kupedes Loan by Month of BRI Regional Bangko in Merangin Regency, 2021

Bulan Month	Posisi Pinjaman Kupedes Loan Outstanding by Kupedes (000.000 Rp)
(1)	(2)
1. Januari/January	310 826
2. Februari/February	306 907
3. Maret/March	302 329
4. April/April	298 685
5. Mei/May	292 540
6. Juni/ June	288 243
7. Juli/July	281 977
8. Agustus/August	278 638
9. September/September	278 605
10. Oktober/October	280 414
11. November/November	284 670
12. Desember/December	289 585

Catatan/Note: ...

Sumber/Source: BRI Cabang Bangko/Bank of BRI Bangko Branch

Tabel
Table 9.2.3

Posisi Simpanan Menurut Bulan pada BRI Cabang Bangko di Kabupaten Merangin, 2021
Outstanding of Saving by Month of BRI Regional Bangko in Merangin Regency, 2021

Bulan Month	Tabungan Saving (000.000 Rp)		
	Kanca BRI	BRI Unit	Total
(1)	(2)	(3)	(4)
1. Januari/January	249 748	535 498	785 246
2. Februari/February	246 663	525 440	772 103
3. Maret/March	252 367	533 603	785 970
4. April/April	261 626	544 165	805 791
5. Mei/May	278 518	559 475	837 993
6. Juni/ June	274 302	560 186	834 488
7. Juli/July	283 750	559 099	842 849
8. Agustus/August	280 994	570 410	851 404
9. September/September	297 838	586 125	883 963
10. Oktober/October	306 700	590 069	896 769
11. November/November	299 269	617 322	916 591
12. Desember/December	301 840	643 837	945 677

Catatan/Note: ...

Sumber/Source: BRI Cabang Bangko/Bank of BRI Bangko Branch

Tabel
Table 9.2.4**Realisasi Pinjaman Menurut Bulan pada BNI'46 Cabang
Bangko di Kabupaten Merangin, 2021**
**Loan Realization by Month of BNI'46 Bangko Branch in
Merangin Regency, 2021**

Bulan Month	Realisasi Pinjaman Loan Realization (000.000 Rp)
(1)	(2)
1. Januari/January	...
2. Februari/February	...
3. Maret/March	...
4. April/April	...
5. Mei/May	...
6. Juni/ June	...
7. Juli/July	...
8. Agustus/August	...
9. September/September	...
10. Oktober/October	...
11. November/November	...
12. Desember/December	...

Catatan/Note: *Data Belum Tersedia

Sumber/Source: BNI'46 Cabang Bangko/Bank of BNI'46 Bangko Branch

Tabel
Table 9.2.5

Banyaknya Tabungan pada BNI'46 Cabang Bangko Menurut Bulan dan Jenis Tabungan di Kabupaten Merangin, 2021
Number of Saving by Kind of Saving, Month in BNI'46 Bangko Branch in Merangin Regency, 2021

Bulan Month	Jenis Simpanan Kind of Saving (000.000 Rp)			Total
	Giro	Deposito	Tabungan	
(1)	(2)	(3)	(4)	(5)
1. Januari/January
2. Februari/February
3. Maret/March
4. April/April
5. Mei/May
6. Juni/June
7. Juli/July
8. Agustus/August
9. September/September
10. Oktober/October
11. November/November
12. Desember/December

Catatan/Note: *Data Belum Tersedia

Sumber/Source: BNI'46 Cabang Bangko/Bank of BNI'46 Bangko Branch

Tabel 9.2.6 **Jumlah Kantor Bank Menurut Kelompok Bank di Kabupaten Merangin, 2015-2021**
Table 9.2.6 **Number of Bank Offices by Bank Group in Merangin Regency, 2015-2021**

Kelompok Bank Bank Group	2016			
	KP	KC	KCP	KK
(1)	(2)	(3)	(4)	(5)
Bank Persero	-	2	15	13
Bank Pembangunan Daerah (BPD)	-	1	1	1
Bank Swasta	-	-	7	-
Bank Asing	-	-	-	-
Bank Umum Syariah	-	-	1	-
BUS - BPD	-	-	-	-
Merangin	0	3	24	14

Catatan/Note: KP adalah Kantor Pusat
 KC adalah Kantor Cabang
 KCP adalah Kantor Cabang Pembantu
 KK adalah Kantor Kas

Sumber/Source: Otoritas Jasa Keuangan (OJK)/Financial Services Authority

Lanjutan Tabel/*Continued Table* 9.2.6

Kelompok Bank <i>Bank Group</i>	2017			
	KP	KC	KCP	KK
(1)	(2)	(3)	(4)	(5)
Bank Persero	-	2	16	13
Bank Pembangunan Daerah (BPD)	-	1	2	-
Bank Swasta	-	-	5	1
Bank Asing	-	-	-	-
Bank Umum Syariah	-	-	1	-
BUS - BPD	-	-	-	-
Merangin	0	3	24	14

Catatan/*Note*: KP adalah Kantor Pusat
 KC adalah Kantor Cabang
 KCP adalah Kantor Cabang Pembantu
 KK adalah Kantor Kas

Sumber/*Source*: Otoritas Jasa Keuangan (OJK)/*Financial Services Authority*

Lanjutan Tabel/*Continued Table 9.2.6*

Kelompok Bank <i>Bank Group</i>	2018			
	KP	KC	KCP	KK
(1)	(2)	(3)	(4)	(5)
Bank Persero	-	2	16	12
Bank Pembangunan Daerah (BPD)	-	1	3	-
Bank Swasta	-	-	1	1
Bank Asing	-	-	-	-
Bank Umum Syariah	-	-	1	-
BUS - BPD	-	-	-	-
Merangin	0	3	21	13

Catatan/*Note*: KP adalah Kantor Pusat
 KC adalah Kantor Cabang
 KCP adalah Kantor Cabang Pembantu
 KK adalah Kantor Kas

Sumber/*Source*: Otoritas Jasa Keuangan (OJK)/*Financial Services Authority*

Lanjutan Tabel/*Continued Table* 9.2.6

Kelompok Bank <i>Bank Group</i>	2019			
	KP	KC	KCP	KK
(1)	(2)	(3)	(4)	(5)
Bank Persero	-	2	16	12
Bank Pembangunan Daerah (BPD)	-	1	3	-
Bank Swasta	-	-	2	-
Bank Asing	-	-	-	-
Bank Umum Syariah	-	-	1	-
BUS - BPD	-	-	-	-
Merangin	0	3	22	12

Catatan/*Note*: KP adalah Kantor Pusat
 KC adalah Kantor Cabang
 KCP adalah Kantor Cabang Pembantu
 KK adalah Kantor Kas

Sumber/*Source*: Otoritas Jasa Keuangan (OJK)/*Financial Services Authority*

Lanjutan Tabel/*Continued Table* 9.2.6

Kelompok Bank <i>Bank Group</i>	2020			
	KP	KC	KCP	KK
(1)	(2)	(3)	(4)	(5)
Bank Persero	-	2	15	12
Bank Pembangunan Daerah (BPD)	-	1	3	-
Bank Swasta	-	-	2	-
Bank Asing	-	-	-	-
Bank Umum Syariah	-	-	2	-
BUS - BPD	-	-	-	-
Merangin	0	3	22	12

Catatan/*Note*: KP adalah Kantor Pusat
 KC adalah Kantor Cabang
 KCP adalah Kantor Cabang Pembantu
 KK adalah Kantor Kas

Sumber/*Source*: Otoritas Jasa Keuangan (OJK)/*Financial Services Authority*

Lanjutan Tabel/*Continued Table* 9.2.6

Kelompok Bank <i>Bank Group</i>	2021			
	KP	KC	KCP	KK
(1)	(2)	(3)	(4)	(5)
Bank Persero	-	2	26	-
Bank Pembangunan Daerah (BPD)	-	1	5	-
Bank Swasta	-	-	3	-
Bank Asing	-	-	-	-
Bank Umum Syariah	-	-	2	-
BUS - BPD	-	-	-	-
Merangin	0	3	36	0

Catatan/*Note*: KP adalah Kantor Pusat
 KC adalah Kantor Cabang
 KCP adalah Kantor Cabang Pembantu
 KK adalah Kantor Kas

Sumber/*Source*: Otoritas Jasa Keuangan (OJK)/*Financial Services Authority*

Tabel
Table 9.2.7**Jumlah Pinjaman Bank Umum Menurut Lapangan Usaha di Kabupaten Merangin (juta rupiah), 2021**
Amount of Commercial Bank Loans by Industry in Merangin Regency (million rupiah), 2021

Lapangan Usaha Industry	Januari	Februari	Maret	April
(1)	(2)	(3)	(4)	(5)
Pertanian, Perburuan dan Kehutanan	629 103,17	641 967,98	660 233,79	669 771,06
Perikanan	807,28	835,14	828,65	873,72
Pertambangan dan Penggalian	3 998,54	3 954,12	3 873,33	3 815,58
Industri Pengolahan	8 980,55	8 928,99	9 074,06	9 067,93
Listrik, Gas dan Air	1 491,16	2 464,33	2 443,15	2 495,93
Konstruksi	6 196,37	6 171,08	5 832,73	2 412,93
Perdagangan Besar dan Eceran	512 937,26	517 262,37	520 271,83	518 590,52
Penyediaan Akomodasi dan Penyediaan Makan Minum	8 086,90	7 649,52	7 433,81	7 471,84
Transportasi, Pergudangan dan Komunikasi	1 002,43	1 043,87	1 094,63	1 076,42
Perantara Keuangan	67,94	62,74	57,48	52,18
Real Estate, Usaha Persewaan, dan Jasa Perusahaan	1 952,10	2 911,65	2 911,44	2 805,62
Admistrasi Pemerintahan, Pertahanan dan Jaminan Sosial Wajib	0,00	0,00	0,00	0,00
Jasa Pendidikan	142,12	138,21	134,29	130,35
Jasa Kesehatan dan Kegiatan Sosial	6 518,53	6 522,14	6 458,96	6 418,15
Jasa Kemasyarakatan, Sosial Budaya, Hiburan dan Perorangan lainnya	17 403,70	17 479,39	17 656,61	17 662,82
Jasa Perorangan yang Melayani Rumah Tangga	477,32	472,88	468,32	463,67
Merangin	1 199 165,38	1 217 864,40	1 238 773,10	1 243 108,74

Lanjutan Tabel/*Continued Table 9.2.7*

Lapangan Usaha Industry	Mei	Juni	Juli	Agustus
(1)	(2)	(3)	(4)	(5)
Pertanian, Perburuan dan Kehutanan	672 718,13	696 922,03	701 115,86	715 038,51
Perikanan	852,47	830,73	879,19	900,98
Pertambangan dan Penggalian	3 665,31	3 611,73	2 812,87	2 787,29
Industri Pengolahan	8 756,06	9 259,50	9 267,17	9 335,55
Listrik, Gas dan Air	1 536,14	1 512,60	1 488,72	1 465,37
Konstruksi	402,65	357,22	156,78	156,33
Perdagangan Besar dan Eceran	513 152,52	508 330,32	508 430,74	504 815,37
Penyediaan Akomodasi dan Penyediaan Makan Minum	7 431,38	7 639,56	7 597,41	7 430,61
Transportasi, Pergudangan dan Komunikasi	1 370,24	1 293,44	1 310,47	1 333,81
Perantara Keuangan	46,83	45,57	42,36	40,09
Real Estate, Usaha Persewaan, dan Jasa Perusahaan	2 740,54	2 675,88	2 530,22	2 475,88
Administrasi Pemerintahan, Pertahanan dan Jaminan Sosial Wajib	0,00	0,00	0,00	0,00
Jasa Pendidikan	126,39	122,41	118,41	114,38
Jasa Kesehatan dan Kegiatan Sosial	6 303,19	6 371,41	6 427,92	6 295,86
Jasa Kemasyarakatan, Sosial Budaya, Hiburan dan Perorangan lainnya	17 812,95	17 418,19	18 045,68	18 327,14
Jasa Perorangan yang Melayani Rumah Tangga	458,97	454,17	446,69	441,69
Merangin	1 237 373,77	1 256 844,74	1 260 670,47	1 270 958,85

Lanjutan Tabel/*Continued Table 9.2.7*

Lapangan Usaha <i>Industry</i>	September	Oktober	November	Desember
(1)	(2)	(3)	(4)	(5)
Pertanian, Perburuan dan Kehutanan	731 553,87	752 904,39	778 660,33	788 683,73
Perikanan	877,61	831,59	853,57	913,18
Pertambangan dan Penggalian	2 205,84	2 889,34	2 795,36	2 703,96
Industri Pengolahan	9 309,39	9 919,17	9 839,31	9 966,31
Listrik, Gas dan Air	1 792,53	1 669,04	1 648,09	633,53
Konstruksi	43,17	42,70	245,65	245,85
Perdagangan Besar dan Eceran	505 379,64	514 931,13	524 399,85	522 916,38
Penyediaan Akomodasi dan Penyediaan Makan Minum	7 316,95	6 958,43	6 916,01	6 738,83
Transportasi, Pergudangan dan Komunikasi	1 297,12	1 310,03	1 379,58	1 413,10
Perantara Keuangan	33,01	31,35	54,67	52,43
Real Estate, Usaha Persewaan, dan Jasa Perusahaan	2 567,80	2 594,08	2 531,01	2 886,22
Administrasi Pemerintahan, Pertahanan dan Jaminan Sosial Wajib	0,00	0,00	0,00	0,00
Jasa Pendidikan	110,33	353,76	349,66	345,54
Jasa Kesehatan dan Kegiatan Sosial	6 183,57	5 769,58	6 159,74	6 240,32
Jasa Kemasyarakatan, Sosial Budaya, Hiburan dan Perorangan lainnya	18 717,45	19 417,59	19 921,10	19 906,79
Jasa Perorangan yang Melayani Rumah Tangga	434,70	429,50	424,21	418,80
Merangin	1 287 822,99	1 320 051,68	1 356 178,13	1 364 064,98

Catatan/Note: ...

Sumber/Source: Otoritas Jasa Keuangan (OJK)/*Financial Services Authority*

Tabel
Table 9.2.8**Jumlah Pinjaman Bank Umum Berdasarkan Penggunaan (KI/KMK/KK) di Kabupaten Merangin (rupiah), 2021**
Amount of Commercial Bank Loans Based on Usage (KI/ KMK/KK) in Merangin Regency (rupiah), 2021

Bulan Month	Jumlah Rekening Amount of Accounts		
	Kredit Modal Kerja (KMK)	Kredit Investasi (KI)	Kredit Konsumtif (KK)
(1)	(2)	(3)	(4)
1. Januari/January	13 618	4 657	7 656
2. Februari/February	13 881	4 564	7 710
3. Maret/March	14 275	4 495	7 755
4. April/April	14 537	4 420	7 777
5. Mei/May	14 700	4 365	7 784
6. Juni/June	14 982	4 317	7 814
7. Juli/July	15 216	4 258	7 888
8. Agustus/August	15 437	4 189	7 926
9. September/September	15 660	4 137	8 042
10. Oktober/October	15 924	4 107	8 052
11. November/November	16 419	4 106	8 086
12. Desember/December	16 679	4 090	8 101
Merangin	181 328	51 705	94 591

Lanjutan Tabel/Continued Table 9.2.8

Bulan Month	Jumlah Bulan Laporan Number of Months in the Report		
	Kredit Modal Kerja (KMK)	Kredit Investasi (KI)	Kredit Konsumtif (KK)
(1)	(2)	(3)	(4)
1. Januari/January	862 869 847 023	336 295 534 291	1 116 016 759 271
2. Februari/February	883 398 740 902	334 465 663 999	1 125 101 222 661
3. Maret/March	902 285 540 443	336 487 556 012	1 133 742 278 368
4. April/April	908 070 597 856	335 038 138 525	1 136 259 831 506
5. Mei/May	905 650 589 509	331 723 184 401	1 135 975 449 963
6. Juni/June	923 110 242 054	333 734 499 884	1 141 363 417 976
7. Juli/July	930 548 569 603	330 121 898 162	1 142 918 982 543
8. Agustus/August	942 747 084 931	328 211 765 359	1 149 627 088 020
9. September/September	957 829 413 436	329 993 579 728	1 169 942 871 870
10. Oktober/October	979 542 306 234	340 509 373 632	1 174 218 670 955
11. November/November	1 007 504 811 679	348 673 313 594	1 178 338 535 083
12. Desember/December	1 012 376 211 850	351 688 767 007	1 182 218 424 074
Merangin	11 215 933 955 520	4 036 943 274 594	13 785 723 532 290

Catatan/Note: ...

Sumber/Source: Otoritas Jasa Keuangan (OJK)/Financial Services Authority

Tabel
Table 9.2.9**Jumlah Pinjaman Rupiah Bank Umum Berdasarkan Skala Bisnis (UMKM dan Non UMKM) di Kabupaten Merangin (rupiah), 2021*****Amount of Commercial Bank Loan in Rupiah Based on Business Scale (UMKM and Non UMKM) in Merangin Regency (rupiah), 2021***

Bulan Month	Jumlah Rekening Amount of Accounts	
	UMKM	Non UMKM
(1)	(2)	(3)
1. Januari/January	15 987	9 944
2. Februari/February	15 774	10 381
3. Maret/March	15 692	10 833
4. April/April	15 621	11 113
5. Mei/May	15 543	11 306
6. Juni/June	15 489	11 624
7. Juli/July	15 387	11 975
8. Agustus/August	15 278	12 274
9. September/September	15 138	12 701
10. Oktober/October	15 112	12 971
11. November/November	15 256	13 355
12. Desember/December	20 646	8 224
Merangin	190 923	136 701

Lanjutan Tabel/Continued Table 9.2.9

Bulan Month	Jumlah Bulan Laporan Number of Months in the Report	
	UMKM	Non UMKM
(1)	(2)	(3)
1. Januari/January	1 078 163 363 333	1 237 018 777 252
2. Februari/February	1 085 724 268 381	1 257 241 359 181
3. Maret/March	1 092 422 348 123	1 280 093 026 700
4. April/April	1 092 081 327 802	1 287 287 240 085
5. Mei/May	1 084 145 915 855	1 289 203 308 018
6. Juni/June	1 096 394 753 252	1 301 813 406 662
7. Juli/July	1 094 010 636 343	1 309 578 813 965
8. Agustus/August	1 098 994 211 321	1 321 591 726 989
9. September/September	1 111 849 370 653	1 345 916 494 381
10. Oktober/October	1 136 694 562 439	1 357 575 788 382
11. November/November	1 160 447 376 651	1 374 069 283 705
12. Desember/December	1 310 433 393 766	1 235 850 009 165
Merangin	13 441 361 527 919	15 597 239 234 485

Catatan/Note: ...

Sumber/Source: Otoritas Jasa Keuangan (OJK)/Financial Services Authority

Tabel
Table 9.2.10**Posisi Pinjaman Rupiah Bank Umum pada UMKM Menurut Lapangan Usaha di Kabupaten Merangin (juta rupiah), 2021****Commercial Bank Loan Position at UMKM by Industry in Merangin Regency (million rupiah), 2021**

Lapangan Usaha Industry	Januari	Februari	Maret	April
(1)	(2)	(3)	(4)	(5)
Pertanian, Perburuan dan Kehutanan	629 103,17	641 967,98	660 233,79	669 771,06
Perikanan	807,28	835,14	828,65	873,72
Pertambangan dan Penggalian	3 998,54	3 954,12	3 873,33	3 815,58
Industri Pengolahan	8 980,55	8 928,99	9 074,06	9 067,93
Listrik, Gas dan Air	1 491,16	2 464,33	2 443,15	2 495,93
Konstruksi	6 196,37	6 171,08	5 832,73	2 412,93
Perdagangan Besar dan Eceran	512 937,26	517 262,37	520 271,83	518 590,52
Penyediaan Akomodasi dan Penyediaan Makan Minum	8 086,90	7 649,52	7 433,81	7 471,84
Transportasi, Pergudangan dan Komunikasi	1 002,43	1 043,87	1 094,63	1 076,42
Perantara Keuangan	67,94	62,74	57,48	52,18
Real Estate, Usaha Persewaan, dan Jasa Perusahaan	1 952,10	2 911,65	2 911,44	2 805,62
Admistrasi Pemerintahan, Pertahanan dan Jaminan Sosial Wajib	0,00	0,00	0,00	0,00
Jasa Pendidikan	142,12	138,21	134,29	130,35
Jasa Kesehatan dan Kegiatan Sosial	6 518,53	6 522,14	6 458,96	6 418,15
Jasa Kemasyarakatan, Sosial Budaya, Hiburan dan Perorangan lainnya	17 403,70	17 479,39	17 656,61	17 662,82
Jasa Perorangan yang Melayani Rumah Tangga	477,32	472,88	468,32	463,67
Merangin	1 199 165,38	1 217 864,40	1 238 773,10	1 243 108,74

Lanjutan Tabel/*Continued Table* 9.2.10

Lapangan Usaha Industry	Mei	Juni	Juli	Agustus
(1)	(2)	(3)	(4)	(5)
Pertanian, Perburuan dan Kehutanan	672 718,13	696 922,03	701 115,86	715 038,51
Perikanan	852,47	830,73	879,19	900,98
Pertambangan dan Penggalian	3 665,31	3 611,73	2 812,87	2 787,29
Industri Pengolahan	8 756,06	9 259,50	9 267,17	9 335,55
Listrik, Gas dan Air	1 536,14	1 512,60	1 488,72	1 465,37
Konstruksi	402,65	357,22	156,78	156,33
Perdagangan Besar dan Eceran	513 152,52	508 330,32	508 430,74	504 815,37
Penyediaan Akomodasi dan Penyediaan Makan Minum	7 431,38	7 639,56	7 597,41	7 430,61
Transportasi, Pergudangan dan Komunikasi	1 370,24	1 293,44	1 310,47	1 333,81
Perantara Keuangan	46,83	45,57	42,36	40,09
Real Estate, Usaha Persewaan, dan Jasa Perusahaan	2 740,54	2 675,88	2 530,22	2 475,88
Administrasi Pemerintahan, Pertahanan dan Jaminan Sosial Wajib	0,00	0,00	0,00	0,00
Jasa Pendidikan	126,39	122,41	118,41	114,38
Jasa Kesehatan dan Kegiatan Sosial	6 303,19	6 371,41	6 427,92	6 295,86
Jasa Kemasyarakatan, Sosial Budaya, Hiburan dan Perorangan lainnya	17 812,95	17 418,19	18 045,68	18 327,14
Jasa Perorangan yang Melayani Rumah Tangga	458,97	454,17	446,69	441,69
Merangin	1 237 373,77	1 256 844,74	1 260 670,47	1 270 958,85

Lanjutan Tabel/*Continued Table* 9.2.10

Lapangan Usaha <i>Industry</i>	September	Oktober	November	Desember
(1)	(2)	(3)	(4)	(5)
Pertanian, Perburuan dan Kehutanan	731 553,87	752 904,39	778 660,33	788 683,73
Perikanan	877,61	831,59	853,57	913,18
Pertambangan dan Penggalian	2 205,84	2 889,34	2 795,36	2 703,96
Industri Pengolahan	9 309,39	9 919,17	9 839,31	9 966,31
Listrik, Gas dan Air	1 792,53	1 669,04	1 648,09	633,53
Konstruksi	43,17	42,70	245,65	245,85
Perdagangan Besar dan Eceran	505 379,64	514 931,13	524 399,85	522 916,38
Penyediaan Akomodasi dan Penyediaan Makan Minum	7 316,95	6 958,43	6 916,01	6 738,83
Transportasi, Pergudangan dan Komunikasi	1 297,12	1 310,03	1 379,58	1 413,10
Perantara Keuangan	33,01	31,35	54,67	52,43
Real Estate, Usaha Persewaan, dan Jasa Perusahaan	2 567,80	2 594,08	2 531,01	2 886,22
Administrasi Pemerintahan, Pertahanan dan Jaminan Sosial Wajib	0,00	0,00	0,00	0,00
Jasa Pendidikan	110,33	353,76	349,66	345,54
Jasa Kesehatan dan Kegiatan Sosial	6 183,57	5 769,58	6 159,74	6 240,32
Jasa Kemasyarakatan, Sosial Budaya, Hiburan dan Perorangan lainnya	18 717,45	19 417,59	19 921,10	19 906,79
Jasa Perorangan yang Melayani Rumah Tangga	434,70	429,50	424,21	418,80
Merangin	1 287 822,99	1 320 051,68	1 356 178,13	1 364 064,98

Catatan/Note: ...

Sumber/Source: Otoritas Jasa Keuangan (OJK)/*Financial Services Authority*

Tabel
Table 9.2.11**Posisi Pinjaman Rupiah Bank Umum pada UMKM Menurut Jenis Penggunaan di Kabupaten Merangin (rupiah), 2021**
Position of Commercial Bank Rupiah Loans to UMKM by Type of Use in Merangin Regency (rupiah), 2021

Bulan Month	Jumlah Rekening Amount of Accounts		
	Kredit Modal Kerja (KMK)	Kredit Investasi (KI)	Kredit Konsumtif (KK)
(1)	(2)	(3)	(4)
1. Januari/January	13 618	4 657	7 656
2. Februari/February	13 881	4 564	7 710
3. Maret/March	14 275	4 495	7 755
4. April/April	14 537	4 420	7 777
5. Mei/May	14 700	4 365	7 784
6. Juni/June	14 982	4 317	7 814
7. Juli/July	15 216	4 258	7 888
8. Agustus/August	15 437	4 189	7 926
9. September/September	15 660	4 137	8 042
10. Oktober/October	15 924	4 107	8 052
11. November/November	16 419	4 106	8 086
12. Desember/December	16 679	4 090	8 101
Merangin	181 328	51 705	94 591

Lanjutan Tabel/*Continued Table* 9.2.11

Bulan <i>Month</i>	Jumlah Bulan Laporan <i>Number of Months in the Report</i>		
	Kredit Modal Kerja (KMK)	Kredit Investasi (KI)	Kredit Konsumtif (KK)
(1)	(2)	(3)	(4)
1. Januari/ <i>January</i>	862 869 847 023	336 295 534 291	1 116 016 759 271
2. Februari/ <i>February</i>	883 398 740 902	334 465 663 999	1 125 101 222 661
3. Maret/ <i>March</i>	902 285 540 443	336 487 556 012	1 133 742 278 368
4. April/ <i>April</i>	908 070 597 856	335 038 138 525	1 136 259 831 506
5. Mei/ <i>May</i>	905 650 589 509	331 723 184 401	1 135 975 449 963
6. Juni/ <i>June</i>	923 110 242 054	333 734 499 884	1 141 363 417 976
7. Juli/ <i>July</i>	930 548 569 603	330 121 898 162	1 142 918 982 543
8. Agustus/ <i>August</i>	942 747 084 931	328 211 765 359	1 149 627 088 020
9. September/ <i>September</i>	957 829 413 436	329 993 579 728	1 169 942 871 870
10. Oktober/ <i>October</i>	979 542 306 234	340 509 373 632	1 174 218 670 955
11. November/ <i>November</i>	1 007 504 811 679	348 673 313 594	1 178 338 535 083
12. Desember/ <i>December</i>	1 012 376 211 850	351 688 767 007	1 182 218 424 074
Merangin	11 215 933 955 520	4 036 943 274 594	13 785 723 532 290

Catatan/*Note*: ...Sumber/*Source*: Otoritas Jasa Keuangan (OJK)/*Financial Services Authority*

Tabel
Table 9.2.12

Posisi Pinjaman (Rupiah dan Valuta Asing) yang Diberikan oleh Bank Konvensional - Persero menurut Jenis Penggunaan dan Bulan di Kabupaten Merangin (rupiah), 2021

Loan positions (Rupiah and Foreign Currency) Provided by Conventional Banks - Persero according to Type of Use and Month in Merangin Regency (rupiah), 2021

Bulan Month	Rekening Modal Kerja	Rekening Investasi	Rekening Konsumsi
(1)	(2)	(3)	(4)
1. Januari/January	13 336	4 289	3 753
2. Februari/February	13 600	4 187	3 774
3. Maret/March	13 984	4 114	3 782
4. April/April	14 261	4 040	3 800
5. Mei/May	14 426	3 977	3 799
6. Juni/June	14 709	3 921	3 800
7. Juli/July	14 952	3 852	3 846
8. Agustus/August	15 168	3 780	3 866
9. September/September	15 405	3 730	3 933
10. Oktober/October	15 676	3 700	3 910
11. November/November	16 174	3 690	3 912
12. Desember/December	16 437	3 675	3 898
Merangin	178 128	46 955	46 073

Lanjutan Tabel/*Continued Table* 9.2.12

Bulan Month	Jenis Penggunaan Type of Use		
	Modal Kerja	Investasi	Konsumsi
(1)	(2)	(3)	(4)
1. Januari/ <i>January</i>	847 103 237 881	291 037 002 097	477 318 357 519
2. Februari/ <i>February</i>	867 784 447 806	287 977 183 319	481 512 959 367
3. Maret/ <i>March</i>	886 881 721 446	289 956 934 368	485 527 359 110
4. April/ <i>April</i>	895 909 218 416	288 546 360 198	487 076 509 311
5. Mei/ <i>May</i>	895 597 142 957	284 628 240 004	487 788 647 468
6. Juni/ <i>June</i>	913 130 049 680	285 521 401 170	491 868 946 394
7. Juli/ <i>July</i>	920 477 941 504	281 016 135 656	492 142 448 175
8. Agustus/ <i>August</i>	931 877 934 780	279 218 030 441	496 668 202 895
9. September/ <i>September</i>	947 552 280 032	281 349 751 451	502 436 241 863
10. Oktober/ <i>October</i>	969 645 196 086	291 708 707 858	499 000 140 830
11. November/ <i>November</i>	996 968 211 555	299 371 322 579	499 716 449 856
12. Desember/ <i>December</i>	1 002 220 727 851	302 561 225 075	499 854 549 053
Merangin	11 075 148 109 994	3 462 892 294 216	5 900 910 811 841

Catatan/*Note*: ...Sumber/*Source*: Otoritas Jasa Keuangan (OJK)/*Financial Services Authority*

Tabel
Table 9.2.13

Posisi Pinjaman (Rupiah dan Valuta Asing) yang Diberikan oleh Bank Umum Konvensional - Pembangunan Daerah menurut Jenis Penggunaan dan Bulan di Kabupaten Merangin (rupiah), 2021

Loan positions (Rupiah and Foreign Exchange) Provided by Conventional Commercial Banks - Regional Development by Type of Use and Month in Merangin Regency (rupiah), 2021

Bulan Month	Jumlah Rekening Amount of Accounts		
	Kredit Modal Kerja (KMK)	Kredit Investasi (KI)	Kredit Konsumtif (KK)
(1)	(2)	(3)	(4)
1. Januari/January	282	368	3 903
2. Februari/February	281	377	3 936
3. Maret/March	291	381	3 973
4. April/April	276	380	3 977
5. Mei/May	274	388	3 985
6. Juni/June	273	396	4 014
7. Juli/July	264	406	4 042
8. Agustus/August	269	409	4 060
9. September/September	255	407	4 109
10. Oktober/October	248	407	4 142
11. November/November	245	416	4 174
12. Desember/December	242	415	4 203
Merangin	3 200	4 750	48 518

Lanjutan Tabel/*Continued Table* 9.2.13

Bulan Month	Jumlah Bulan Laporan Number of Months in the Report		
	Kredit Modal Kerja (KMK)	Kredit Investasi (KI)	Kredit Konsumtif (KK)
(1)	(2)	(3)	(4)
1. Januari/ <i>January</i>	15 766 609 142	45 258 532 194	638 698 401 752
2. Februari/ <i>February</i>	15 614 293 096	46 488 480 680	643 588 263 294
3. Maret/ <i>March</i>	15 403 818 997	46 530 621 644	648 214 919 258
4. April/ <i>April</i>	12 161 379 440	46 491 778 327	649 183 322 195
5. Mei/ <i>May</i>	10 053 446 552	47 094 944 397	648 186 802 495
6. Juni/ <i>June</i>	9 980 192 374	48 213 098 714	649 494 471 582
7. Juli/ <i>July</i>	10 070 628 099	49 105 762 506	650 776 534 368
8. Agustus/ <i>August</i>	10 869 150 151	48 993 734 918	652 958 885 125
9. September/ <i>September</i>	10 277 133 404	48 643 828 277	667 506 630 007
10. Oktober/ <i>October</i>	9 897 110 148	48 800 665 774	675 218 530 125
11. November/ <i>November</i>	10 536 600 124	49 301 991 015	678 622 085 227
12. Desember/ <i>December</i>	10 155 483 999	49 127 541 932	682 363 875 021
Merangin	140 785 845 526	574 050 980 378	7 884 812 720 449

Catatan/*Note*: ...Sumber/*Source*: Otoritas Jasa Keuangan (OJK)/*Financial Services Authority*

Tabel 9.2.14 Jumlah Rekening dan Nominal Giro Bank Umum di Kabupaten Merangin (rupiah), 2021
Table *Number of Accounts and Current Accounts of Commercial Banks in Merangin Regency (rupiah), 2021*

Bulan Month	Giro			
	Jumlah Rekening Rupiah	Jumlah Rekening Valuta Asing	Nominal Rupiah	Nominal Valuta Asing
(1)	(2)	(3)	(4)	(5)
1. Januari/January	3 544	-	147 680 334 076	-
2. Februari/February	3 546	-	259 713 678 304	-
3. Maret/March	3 587	-	195 942 688 888	-
4. April/April	3 570	-	147 924 526 377	-
5. Mei/May	3 541	-	155 949 276 811	-
6. Juni/June	3 551	-	217 877 544 208	-
7. Juli/July	3 553	-	103 986 714 601	-
8. Agustus/August	3 566	-	198 005 905 856	-
9. September/September	3 577	-	203 189 806 539	-
10. Oktober/October	3 597	-	249 315 051 517	-
11. November/November	3 728	-	218 988 410 320	-
12. Desember/December	3 731	-	138 109 504 128	-
Merangin	43 091	-	2 236 683 441 625	-

Catatan/Note: ...

Sumber/Source: Otoritas Jasa Keuangan (OJK)/Financial Services Authority

Tabel
Table 9.2.15**Jumlah Rekening dan Nominal Tabungan Bank Umum di Kabupaten Merangin (rupiah), 2021**
Number of Accounts and Nominal of Commercial Bank Savings in Merangin Regency (rupiah), 2021

Bulan Month	Tabungan			
	Jumlah Rekening Rupiah	Jumlah Rekening Valuta Asing	Nominal Rupiah	Nominal Valuta Asing
(1)	(2)	(3)	(4)	(5)
1. Januari/January	336 596	51	1 067 937 319 886	9 630 628 022
2. Februari/February	338 664	51	1 044 529 518 692	9 436 203 114
3. Maret/March	340 526	68	1 068 739 252 535	9 652 243 328
4. April/April	344 418	58	1 081 384 941 911	9 525 190 186
5. Mei/May	333 091	63	1 122 393 665 940	9 581 136 982
6. Juni/June	334 055	62	1 127 505 081 087	9 748 450 231
7. Juli/July	330 927	67	1 121 602 084 258	9 668 676 573
8. Agustus/August	340 490	68	1 133 226 832 372	9 474 248 827
9. September/September	343 887	64	1 174 891 890 714	9 504 995 139
10. Oktober/October	348 801	69	1 173 858 487 771	9 409 584 537
11. November/November	353 127	69	1 217 124 704 949	9 470 408 096
12. Desember/December	350 326	69	1 279 669 312 325	9 424 763 926
Merangin	4 094 908	759	13 612 863 092 440	114 526 528 961

Catatan/Note: ...

Sumber/Source: Otoritas Jasa Keuangan (OJK)/Financial Services Authority

Tabel
Table 9.2.16**Jumlah Rekening dan Nominal Deposito Bank Umum di Kabupaten Merangin (rupiah), 2021**
Number of Accounts and Nominal Deposits for Commercial Banks in Merangin Regency (rupiah), 2021

Bulan Month	Tabungan			
	Jumlah Rekening Rupiah	Jumlah Rekening Valuta Asing	Nominal Rupiah	Nominal Valuta Asing
(1)	(2)	(3)	(4)	(5)
1. Januari/January	736	-	712 848 942 879	-
2. Februari/February	728	-	584 423 992 991	-
3. Maret/March	704	-	469 048 059 968	-
4. April/April	704	-	609 930 276 206	-
5. Mei/May	696	-	704 948 550 585	-
6. Juni/June	693	-	693 755 565 990	-
7. Juli/July	685	-	704 285 373 867	-
8. Agustus/August	668	-	633 431 445 044	-
9. September/September	686	-	509 012 878 389	-
10. Oktober/October	682	-	418 817 946 474	-
11. November/November	669	-	380 845 213 037	-
12. Desember/December	650	1	285 249 059 657	-
Merangin	8 301	1	6 706 597 305 087	-

Catatan/Note: ...

Sumber/Source: Otoritas Jasa Keuangan (OJK)/Financial Services Authority

Tabel
Table 9.2.17

Posisi Pinjaman yang Diberikan oleh Bank Perkreditan Rakyat (BPR) pada Kelompok BPR/BPRS menurut Jenis Penggunaan di Kabupaten Merangin (ribu rupiah), 2021
Position of Loans Provided by Rural Banks (BPR) to BPR / BPRS Groups by Type of Use in Merangin Regency (thousand rupiah), 2021

Bulan Month	Modal Kerja		Investasi	
	Rekening	Nominal	Rekening	Nominal
(1)	(2)	(3)	(4)	(5)
1. Januari/January
2. Februari/February
3. Maret/March
4. April/April
5. Mei/May
6. Juni/June
7. Juli/July
8. Agustus/August
9. September/September
10. Oktober/October
11. November/November
12. Desember/December
Merangin

Lanjutan Tabel/*Continued Table* 9.2.17

Bulan Month	Konsumsi	
	Rekening	Nominal
(1)	(2)	(3)
1. Januari/ <i>January</i>
2. Februari/ <i>February</i>
3. Maret/ <i>March</i>
4. April/ <i>April</i>
5. Mei/ <i>May</i>
6. Juni/ <i>June</i>
7. Juli/ <i>July</i>
8. Agustus/ <i>August</i>
9. September/ <i>September</i>
10. Oktober/ <i>October</i>
11. November/ <i>November</i>
12. Desember/ <i>December</i>
Merangin

Catatan/*Note*: Data Belum Tersedia

Sumber/*Source*: Otoritas Jasa Keuangan (OJK)/*Financial Services Authority*

Tabel
Table 9.2.18

**Jumlah Rekening dan Nominal Tabungan Bank
Perkreditan Rakyat (BPR) di Kabupaten Merangin (ribu
rupiah), 2021**
**Number of Accounts and Nominal of Rural Bank (BPR)
Savings in Merangin Regency (thousand rupiah), 2021**

Bulan Month	Tabungan	
	Rekening	Nominal
(1)	(2)	(3)
1. Januari/January
2. Februari/February
3. Maret/March
4. April/April
5. Mei/May
6. Juni/June
7. Juli/July
8. Agustus/August
9. September/September
10. Oktober/October
11. November/November
12. Desember/December
Merangin

Catatan/Note: Data Belum Tersedia

Sumber/Source: Otoritas Jasa Keuangan (OJK)/Financial Services Authority

Tabel 9.2.19 **Jumlah Rekening dan Nominal Deposito Bank Perkreditan Rakyat (BPR) di Kabupaten Merangin (ribu rupiah), 2021**
Number of Accounts and Deposit Nominal for Rural Banks (BPR) in Merangin Regency (thousand rupiah), 2021


Bulan Month	Deposito	
	Rekening	Nominal
(1)	(2)	(3)
1. Januari/January
2. Februari/February
3. Maret/March
4. April/April
5. Mei/May
6. Juni/June
7. Juli/July
8. Agustus/August
9. September/September
10. Oktober/October
11. November/November
12. Desember/December
Merangin

Catatan/Note: Data Belum Tersedia

Sumber/Source: Otoritas Jasa Keuangan (OJK)/Financial Services Authority

Persentase Pengeluaran Per Kapita Sebulan

MENURUT KELOMPOK KOMODITAS MAKANAN



PENJELASAN TEKNIS

1. Pengeluaran rata-rata per kapita adalah biaya yang dikeluarkan untuk konsumsi semua anggota rumah tangga selama sebulan baik yang berasal dari pembelian, pemberian maupun produksi sendiri dibagi dengan banyaknya anggota rumah tangga dalam rumah tangga tersebut.
2. Secara umum tingkat ketersediaan pangan nasional ditinjau dari kecukupan gizi seperti yang disyaratkan Widyakarya Pangan dan Gizi ke VIII (2004) telah mencukupi kebutuhan rata-rata penduduk. Angka kecukupan energi (kalori) rata-rata yang harus dicapai pada tingkat konsumsi sebesar 2100 kkal/orang/hari. Sementara angka kecukupan protein rata-rata sebesar 52 gram/orang/hari pada tingkat konsumsi dengan tingkat ketersediaan sebesar 57 gram/orang/hari.

TECHNICAL NOTES

1. *Per capita Average Expenditure is the cost spent for all household members consumption during the month, whether from purchasing, giving or own production, divided by the number of household members in the household.*
2. *Generally, the rate of national food supply recorded from nutrition sufficient in Food and Nutrition Symposium VIIIth (2004) had sufficient for people's average needs. The average of sufficient energy (calory) is on level 2100, kkal/person/day. While the average of protein needs is 52 grams/person/day with 57 grams/person/day for availability.*

ULASAN

Tingkat kesejahteraan rumah tangga secara nyata dapat diukur dari tingkat pendapatan yang dibandingkan dengan kebutuhan minimum untuk hidup layak. Perubahan tingkat kesejahteraan dapat diamati dengan melihat pola pengeluaran rumah tangga, yang dalam hal ini didekati dengan variabel pengeluaran. Pengeluaran rumah tangga dibedakan menjadi dua yaitu pengeluaran untuk makanan dan bukan makanan. Di negara berkembang, umumnya pengeluaran untuk makanan masih merupakan bagian terbesar dari total pengeluaran konsumsi rumah tangga. Perubahan angka persentase tersebut dalam setiap tahunnya dapat menunjukkan perkembangan taraf kehidupan rumah tangga.

Pengeluaran rata-rata perkapita sebulan di Kabupaten Merangin tahun 2020 (diolah dari hasil Survei Sosial Ekonomi Nasional Kor, Maret 2020) untuk kelompok makanan Rp 540.796. Sedangkan pengeluaran rata-rata perkapita sebulan tahun 2020 untuk kelompok bukan makanan adalah Rp 478.415.

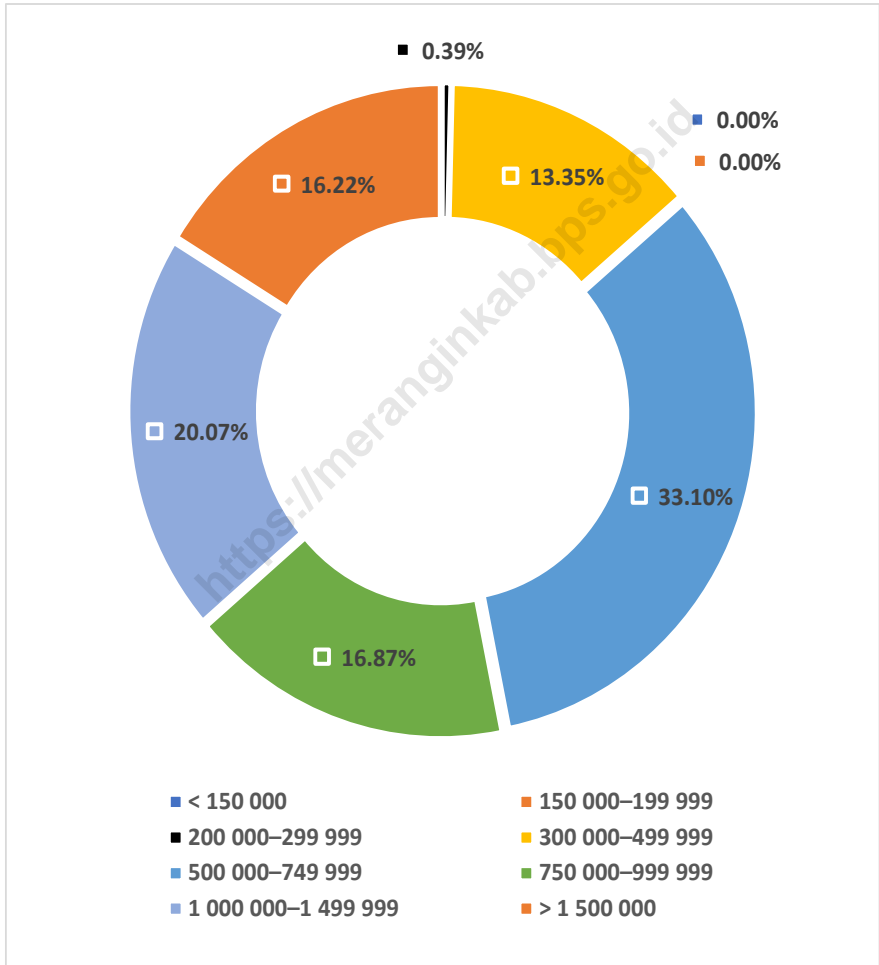
DESCRIPTION

The level of household welfare can be measured from the income level compared to the minimum requirement for decent living. The Changes in welfare level can be observed by looking at the pattern of household expenditure, which in this case is approximated by the expenditure variable. Household expenditure is divided into two part, namely food expenditure and not food expenditure. In developing countries, food expenditure is generally the largest share of total household consumption expenditure. The change in percentage rate in each year can show the development of the standard of living of the household.

Monthly per capita of average expenditure 2020 in Merangin Regency (from Socio Economic National Survey Kor, Maret 2020), about 540.796 rupiahs for food commodity. Meanwhile, for non food commodity is about 478.415 rupiahs.

Gambar 10.1
Figures

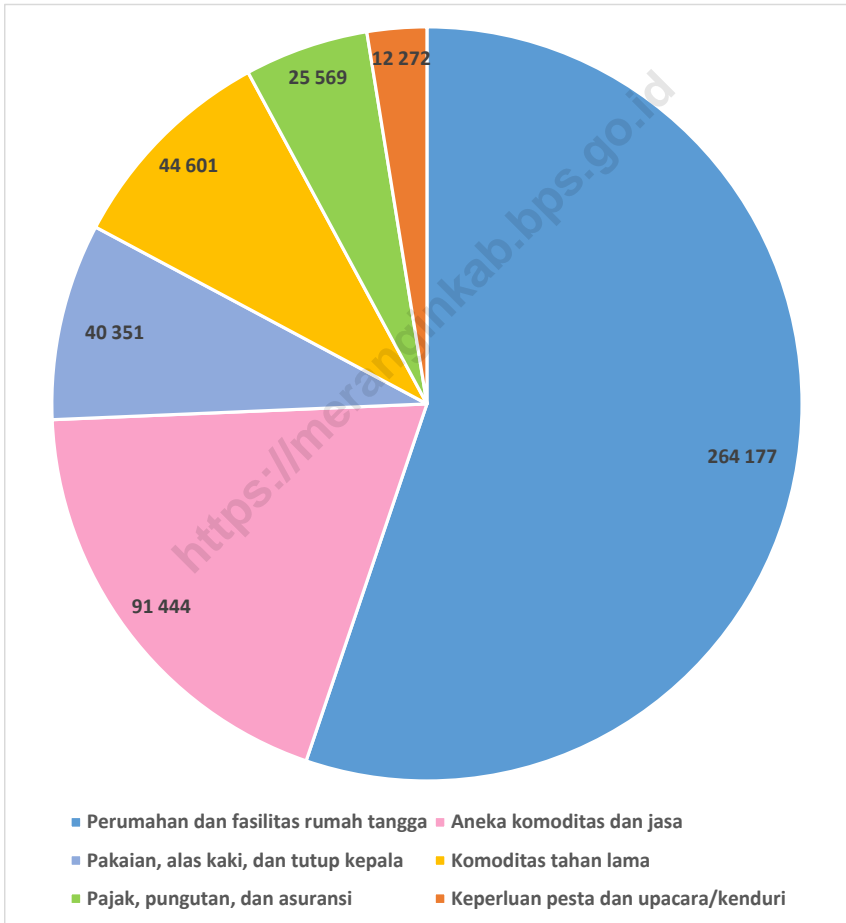
Persentase Penduduk Menurut Golongan Pengeluaran Per Kapita Sebulan di Kabupaten Merangin, 2020
Percentage of Population by Per Capita Spending Group a Month in Merangin Regency, 2020



Sumber/Source : BPS, Survei Sosial Ekonomi Nasional (Susenas) Maret/BPS-Statistics Indonesia, National Socioeconomic Survey March

Gambar 10.2
Figures

Rata-rata Pengeluaran per Kapita Sebulan Menurut Kelompok Komoditas Bukan Makanan (rupiah) di Kabupaten Merangin, 2020
Monthly Average Expenditure per Capita by Non-food Commodity Group (rupiahs) in Merangin Regency, 2020



Sumber/Source : BPS, Survei Sosial Ekonomi Nasional (Susenas) Maret/BPS-Statistics Indonesia, National Socioeconomic Survey March

Tabel
Table 10.1

Rata-rata Pengeluaran per Kapita Sebulan Menurut Kelompok Komoditas (rupiah) di Kabupaten Merangin, 2020 dan 2021
Monthly Average Expenditure per Capita by Commodity Group (rupiahs) in Merangin Regency, 2020 and 2021

Kelompok Komoditas/Commodity Group	2020	2021
(1)	(2)	(3)
Makanan/Food		
Padi-padian/Cereals	76 861	82 260
Umbi-umbian/Tubers	5 623	8 025
Ikan/udang/cumi/kerang/Fish/shrimp/common squid/shells	43 704	48 258
Daging/Meat	21 819	27 214
Telur dan susu/Eggs and milk	24 960	26 977
Sayur-sayuran/Vegetables	65 345	73 341
Kacang-kacangan/Legumes	8 327	8 070
Buah-buahan/Fruits	22 281	17 925
Minyak dan kelapa/Oil and coconut	16 668	16 720
Bahan minuman/Beverage stuffs	16 805	15 352
Bumbu-bumbuan/Spices	8 688	8 402
Konsumsi lainnya/Miscellaneous food items	7 119	8 050
Makanan dan minuman jadi/Prepared food and beverages	134 673	115 953
Rokok/Cigarettes	87 921	69 806
Jumlah makanan/Total food	540 796	526 354
Bukan makanan/Non-food		
Perumahan dan fasilitas rumah tangga/Housing and household facilities	264 177	219 841
Aneka komoditas dan jasa/Goods and services	91 444	83 792
Pakaian, alas kaki, dan tutup kepala/Clothing, footwear, and headgear	40 351	35 449
Komoditas tahan lama/Durable goods	44 601	33 948
Pajak, pungutan, dan asuransi/Taxes and insurance	25 569	31 668
Keperluan pesta dan upacara/kenduri/Parties and ceremonies	12 272	7 540
Jumlah bukan makanan/Total non-food	478 415	412 238
Jumlah/Total	1 019 212	938 592

Catatan/Note: ...

Sumber/Source: BPS, Survei Sosial Ekonomi Nasional (Susenas) Maret/BPS-Statistics Indonesia, National Socioeconomic Survey March

Tabel
Table 10.2**Persentase Pengeluaran per Kapita Sebulan Menurut
Kelompok Komoditas di Kabupaten Merangin, 2020 dan
2021**
*Percentage of Monthly Expenditure per Capita by
Commodity Group in Merangin Regency, 2020 and 2021*

Kelompok Komoditas/Commodity Group	2020	2021
(1)	(2)	(3)
Makanan/Food		
Padi-padian/ <i>Cereals</i>	7,54	8,76
Umbi-umbian/ <i>Tubers</i>	0,55	0,86
Ikan/udang/cumi/kerang/ <i>Fish/shrimp/common squid/shells</i>	4,29	5,14
Daging/ <i>Meat</i>	2,14	2,90
Telur dan susu/ <i>Eggs and milk</i>	2,45	2,87
Sayur-sayuran/ <i>Vegetables</i>	6,41	7,81
Kacang-kacangan/ <i>Legumes</i>	0,82	0,86
Buah-buahan/ <i>Fruits</i>	2,19	1,91
Minyak dan kelapa/ <i>Oil and coconut</i>	1,64	1,78
Bahan minuman/ <i>Beverage stuffs</i>	1,65	1,64
Bumbu-bumbuan/ <i>Spices</i>	0,85	0,90
Konsumsi lainnya/ <i>Miscellaneous food items</i>	0,70	0,86
Makanan dan minuman jadi/ <i>Prepared food and beverages</i>	13,21	12,35
Rokok/ <i>Cigarettes</i>	8,63	7,44
Jumlah makanan/Total food	53,06	56,08
Bukan makanan/Non-food		
Perumahan dan fasilitas rumah tangga/ <i>Housing and household facilities</i>	25,92	23,42
Aneka komoditas dan jasa/ <i>Goods and services</i>	8,97	8,93
Pakaian, alas kaki, dan tutup kepala/ <i>Clothing, footwear, and headgear</i>	3,96	3,78
Komoditas tahan lama/ <i>Durable goods</i>	4,38	3,62
Pajak, pungutan, dan asuransi/ <i>Taxes and insurance</i>	2,51	3,37
Keperluan pesta dan upacara/kenduri/ <i>Parties and ceremonies</i>	1,20	0,80
Jumlah bukan makanan/Total non-food	46,94	43,92
Jumlah/Total	100	100

Catatan/Note: ...

Sumber/Source: BPS, Survei Sosial Ekonomi Nasional (Susenas) Maret/BPS-Statistics Indonesia, National Socioeconomic Survey March

Tabel
Table 10.3**Persentase Penduduk Menurut Golongan Pengeluaran Per Kapita Sebulan di Kabupaten Merangin, 2020 dan 2021**
Percentage of Population by Per Capita Spending Group a Month in Merangin Regency, 2020 and 2021

Golongan Pengeluaran <i>Spending Group</i> (Rp)	2020	2021
(1)	(2)	(3)
< 150 000	0,00	0,00
150 000–199 999	0,00	0,00
200 000–299 999	0,39	0,00
300 000–499 999	13,35	12,56
500 000–749 999	33,10	33,89
750 000–999 999	16,87	23,46
1 000 000–1 499 999	20,07	19,82
> 1 500 000	16,22	10,26
Jumlah/Total	100,00	100,00

Catatan/Note: ...

Sumber/Source: BPS, Survei Sosial Ekonomi Nasional (Susenas) Maret/BPS-Statistics Indonesia, National Socioeconomic Survey March

11

PERDAGANGAN TRADE

60

Jumlah Pasar yang ada
di Kabupaten Merangin
pada Tahun 2020



credit
vector by
Freepik.com



SCAN ME

ULASAN**DESCRIPTION**

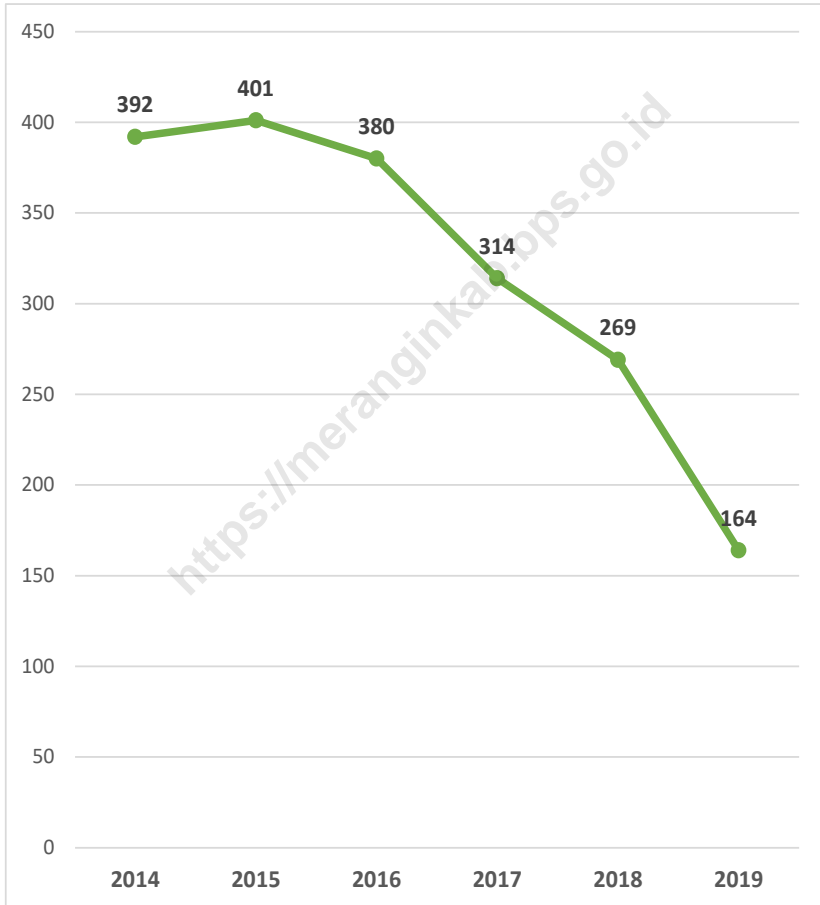
- | | |
|--|---|
| <ol style="list-style-type: none"> 1. Surat Izin Usaha Perdagangan (SIUP) merupakan izin operasional bagi perusahaan atau badan yang melakukan kegiatan usaha di bidang perdagangan, yaitu berupa kegiatan jual beli barang/jasa. 2. SIUP untuk perdagangan jasa mencakup penyediaan jasa dan sewa-menyewa. Sedangkan SIUP untuk perdagangan barang hanya mencakup kegiatan jual beli barang yang tidak memerlukan proses pengolahan atau produksi. 3. Berdasarkan Peraturan Menteri Perdagangan RI No.46/2009, SIUP diwajibkan bagi setiap usaha dengan kekayaan bersih di atas Rp 50 juta (tidak termasuk tanah dan bangunan tempat usaha). Namun usaha dengan kekayaan bersih di bawah Rp 50 juta dapat mengajukan SIUP jika pelaku usaha menghendaki, misalnya dalam rangka memenuhi persyaratan untuk mendapatkan pinjaman. 4. Pasar diklasifikasikan menjadi 2 kategori, yakni pasar modern dan pasar tradisional. | <ol style="list-style-type: none"> 1. <i>Trading Business License (SIUP) is an operational permit for companies or entities that carry out business activities in the trade sector, namely in the form of buying and selling goods/services.</i> 2. <i>SIUP for trade in services includes the provision of services and leasing. Meanwhile, SIUP for trade in goods only includes buying and selling activities of goods that do not require processing or production.</i> 3. <i>Based on the Regulation of the Minister of Trade of the Republic of Indonesia No. 46/2009, SIUP is required for every business with a net worth of more than Rp. 50 million (excluding land and buildings for business premises). However, businesses with a net worth of less than IDR 50 million can apply for a SIUP if the business actor wishes, for example in order to fulfill the requirements for obtaining a loan.</i> 4. <i>Markets are classified into 2 categories, namely modern markets and traditional markets.</i> |
|--|---|

ULASAN**DESCRIPTION**

- | | |
|--|---|
| <p>1. Banyaknya SIUP yang diterbitkan dari tahun 2016 ke tahun 2020 mengalami penurunan. Pada tahun 2016, jumlah SIUP yang diterbitkan berjumlah 380 unit usaha, sedangkan pada tahun 2017 berjumlah 314 unit usaha. Di tahun 2018, jumlah usaha yang memiliki SIUP menurun menjadi 269 unit usaha. Begitu pula pada tahun 2020, jumlah usaha yang memiliki SIUP menurun sebanyak 103 hingga menjadi 164 unit usaha.</p> | <p>1. <i>Number of Trade License issued from 2016 to 2020 has decreased. In 2016 the number of trade license issued amount to 380 establishments, and in 2017 decreased became 314 establishments. In 2018, the number of trade license issued has decreased to 269 units. Meanwhile in 2020, the number of trade license issued has decreased 103 units and become to 164 units.</i></p> |
|--|---|

<https://meranginkab.go.id>

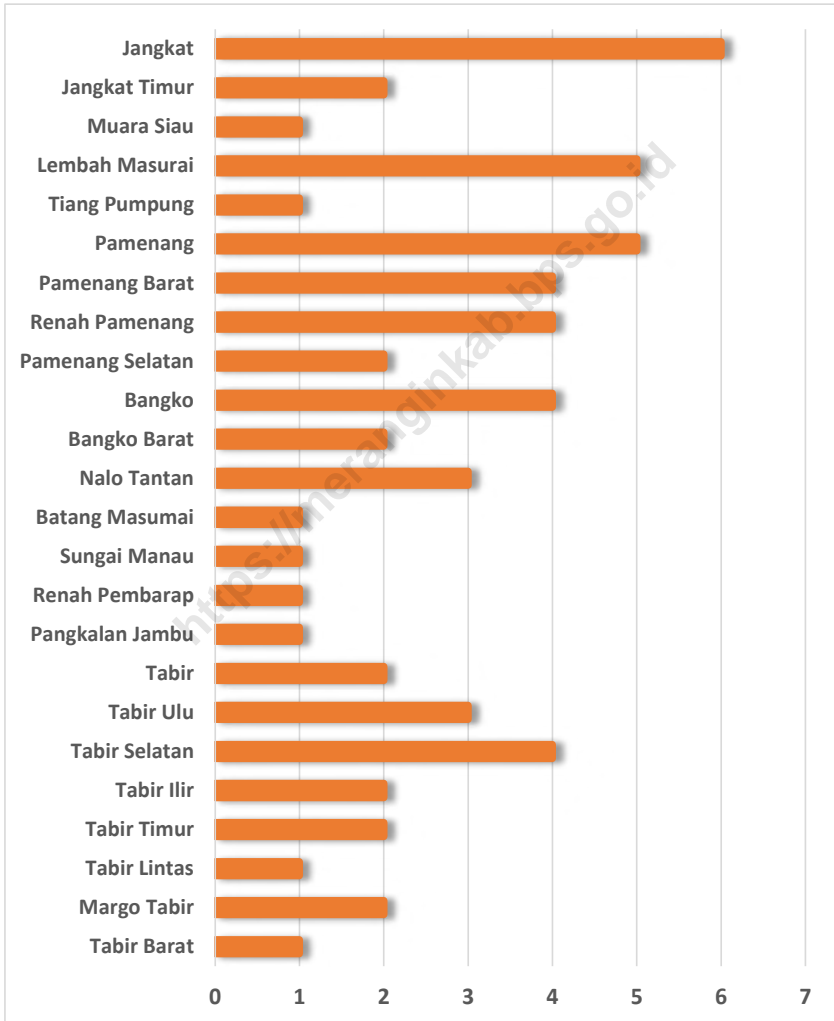
Gambar 11.1 Banyaknya Surat Izin Usaha Perdagangan (SIUP) yang Diterbitkan di Kabupaten Merangin, 2016–2020
Number of Trade License Issued in Merangin Regency, 2016–2020



Sumber/Source : Kantor Pelayanan Perizinan Terpadu Kabupaten Merangin/Integrated Licensing Service Office of Merangin Regency

Gambar 11.2
Figures

Banyaknya Pasar menurut Kecamatan di Kabupaten Merangin, 2021
Number of Market by Subdistrict in Merangin Regency, 2021



Sumber/Source: Dinas Koperasi, Perindustrian dan Perdagangan Kabupaten Merangin/Cooperative, Trade and Industrial Service of Merangin Regency

Tabel
Table 11.1

**Jumlah Sarana Perdagangan Menurut Jenisnya di
Kabupaten Merangin, 2018–2021**
**Number of Trading Facilities by Type of Facility in Merangin
Regency, 2018–2021**

Jenis Sarana Perdagangan <i>Type of Trading Facilities</i>	2018	2019	2020	2021
(1)	(2)	(3)	(4)	(5)
Pasar/Market	60	60
Toko/Store
Kios
Warung
Jumlah/Total	60	60

Catatan/Note: ...

Sumber/Source: Dinas Koperasi, Perindustrian dan Perdagangan Kabupaten Merangin/Cooperative, Trade and Industrial Service of Merangin Regency

Tabel
Table 11.2**Banyaknya Surat Izin Usaha Perdagangan (SIUP) yang Diterbitkan di Kabupaten Merangin, 2015–2021**
Number of Trade License Issued in Merangin Regency, 2015–2021

Tahun <i>Year</i>	Jumlah SIUP yang Diterbitkan <i>Number of Trade License Issued</i>
(1)	(2)
2015	401
2016	380
2017	314
2018	269
2019	164
2020	291
2021	...

Catatan/Note: ...

Sumber/Source: Kantor Pelayanan Perizinan Terpadu Kabupaten Merangin/Integrated Licensing Service Office of Merangin Regency

Tabel
Table 11.3

Banyaknya Pasar menurut Kecamatan di Kabupaten Merangin, 2021
Number of Market by Subdistrict in Merangin Regency, 2021

Kecamatan <i>Subdistrict</i>	Jumlah <i>Total</i>	Jenis Pasar <i>Kind of Market</i>
(1)	(2)	(3)
Jangkat	6	Pasar Tradisional
Jangkat Timur	2	Pasar Tradisional
Muara Siau	1	Pasar Tradisional
Lembah Masurai	5	Pasar Tradisional
Tiang Pumpung	1	Pasar Tradisional
Pamenang	5	Pasar Tradisional
Pamenang Barat	4	Pasar Tradisional
Renah Pamenang	4	Pasar Tradisional
Pamenang Selatan	2	Pasar Tradisional
Bangko	4	Pasar Tradisional dan Pasar Modern
Bangko Barat	2	Pasar Tradisional
Nalo Tantan	3	Pasar Tradisional
Batang Masumai	1	Pasar Tradisional
Sungai Manau	1	Pasar Tradisional
Renah Pembarap	1	Pasar Tradisional
Pangkalan Jambu	1	Pasar Tradisional
Tabir	2	Pasar Tradisional
Tabir Ulu	3	Pasar Tradisional
Tabir Selatan	4	Pasar Tradisional
Tabir Ilir	2	Pasar Tradisional
Tabir Timur	2	Pasar Tradisional
Tabir Lintas	1	Pasar Tradisional
Margo Tabir	2	Pasar Tradisional
Tabir Barat	1	Pasar Tradisional
Merangin	60	-

Catatan/Note: ...

Sumber/Source: Dinas Koperasi, Perindustrian dan Perdagangan Kabupaten Merangin/*Cooperative, Trade and Industrial Service of Merangin Regency*

12

**SISTEM NERACA REGIONAL
SYSTEM OF REGIONAL ACCOUNTS**

PDRB Kabupaten Merangin
Tahun 2021

Atas Dasar

**H A R G A
B E R L A K U**

Miliar Rupiah

17.886,76

Miliar Rupiah

10.371,68

Atas Dasar

**H A R G A
K O N S T A N 2 0 1 0**

Laju Pertumbuhan

Atas Dasar

**H A R G A
K O N S T A N 2 0 1 0**

5,09

credit
vector by
freepik.com



SCAN ME

PENJELASAN TEKNIS

1. Produk Domestik Bruto pada tingkat nasional serta Produk Domestik Regional Bruto (PDRB) pada tingkat regional (provinsi) menggambarkan kemampuan suatu wilayah untuk menciptakan nilai tambah pada suatu waktu tertentu. Untuk menyusun PDB maupun PDRB digunakan 2 pendekatan, yaitu lapangan usaha dan pengeluaran. Keduanya menyajikan komposisi data nilai tambah dirinci menurut sumber kegiatan ekonomi (lapangan usaha) dan menurut komponen penggunaannya. PDB maupun PDRB dari sisi lapangan usaha merupakan penjumlahan seluruh komponen nilai tambah bruto yang mampu diciptakan oleh sektor-sektor ekonomi atas berbagai aktivitas produksinya. Sedangkan dari sisi pengeluaran menjelaskan tentang penggunaan dari nilai tambah tersebut.
2. PDB menurut lapangan usaha mengalami perubahan klasifikasi dari 9 lapangan usaha menjadi 17 lapangan usaha. PDB menurut lapangan usaha dirinci menurut total nilai tambah dari seluruh sektor ekonomi yang mencakup lapangan usaha Pertanian, Kehutanan, dan Perikanan; Pertambangan dan Penggalian; Industri Pengolahan;

TECHNICAL NOTES

1. *The basic measure of the value added arising from economic activity is known as Gross Domestic Product at the national level and Regional Gross Domestic Product (Regional GDP) at the regional level (provinces/regencies/municipalities). To compile these statistics, two approaches have been used, i.e. "production approach" and "expenditure approach". The first approach is to measure value added produced by various kinds of economic activities, while the second approach is to measure final uses of the country's output. In otherwords, GDP/Regional GDP is the sum of total value added produced by all economic industries (activities) and the way of using it.*
2. *GDP by industry classification changes from 9 sectors to 17 industries. GDP by industry is classified by types of economic activities such as Agriculture, Forestry and Fishing; Mining and Quarrying; Manufacturing; Electricity and Gas; Water supply, Sewerage, Waste Management and Remediation Activities; Construction; Wholesale and Retail Trade; Repair of Motor Vehicles and Motorcycles; Transportation and Storage; Accommodation and Food Service Activities; Information and Communication; Financial and*

- Pengadaan Listrik dan Gas; Pengadaan Air, Pengelolaan Sampah, Limbah dan Daur Ulang; Konstruksi; Perdagangan Besar dan Eceran, Reparasi Mobil dan Sepeda Motor; Transportasi dan Pergudangan; Penyediaan Akomodasi dan Makan Minum; Informasi dan Komunikasi; Jasa Keuangan dan Asuransi; Real Estate; Jasa Perusahaan; Administrasi Pemerintahan, Pertahanan dan Jaminan Sosial Wajib; Jasa Pendidikan; Jasa Kesehatan dan Kegiatan Sosial; dan Jasa lainnya.
3. PDB menurut pengeluaran mengalami perubahan klasifikasi dimana pengeluaran konsumsi Lembaga Non Profit yang Melayani Rumah Tangga (LNPR) yang sebelumnya termasuk bagian dari pengeluaran konsumsi rumah tangga menjadi komponen terpisah. Sehingga klasifikasi PDB menurut pengeluaran dirinci menjadi 7 komponen yaitu komponen pengeluaran konsumsi rumah tangga, pengeluaran konsumsi LNPR, pengeluaran konsumsi pemerintah, pembentukan modal tetap bruto, perubahan inventori, ekspor barang dan jasa, dan impor barang dan jasa.
 4. Laju pertumbuhan Produk Domestik Bruto diperoleh dari perhitungan PDB atas dasar harga konstan.
- Insurance Activities; Real Estate Activities; Business Activities; Public Administration; Defence and Compulsory Social Security; Education; Human Health and Social Work Activities; and Other Services Activities.*
3. *GDP by expenditure classification changes where consumption expenditure Non-profit Institutions Serving Households (NPISH) previously included as part of household consumption expenditure is taken out into separate component. So that, GDP by type of expenditures is classified into: household consumption expenditure, NPISH consumption expenditure, government consumption expenditure, gross fixed capital formation, changes in inventories, exports of goods and services, and imports of goods and services.*
 4. *Growth rate of Gross Domestic Product is derived from GDP at constant market prices. It is obtained by subtracting the value of GDP year n with the value of GDP year n-1, divided by the value of GDP year n-1 then multiplied by 100 percent. The growth rate of GDP explains the income growth during the given period.*

ULASAN**DESCRIPTION**

- | | |
|---|---|
| <p>1. PDRB atas dasar harga berlaku Kabupaten Merangin pada tahun 2021 mengalami kenaikan dibanding tahun 2020. Pada tahun 2021, PDRB Kabupaten Merangin mencapai 17.886,76 miliar rupiah, sedangkan pada tahun 2020 hanya mencapai 15.698,89 miliar rupiah.</p> <p>2. Terjadi kenaikan laju pertumbuhan PDRB sebesar 5,09 persen pada tahun 2021. Hal ini merupakan kenaikan laju yang pesat jika dibandingkan dengan tahun 2020 yang hanya mengalami pertumbuhan sebesar 0,83 persen.</p> | <p>1. <i>GRDP at the current prices of Merangin Regency in 2021 has increased compared to 2020. In 2021, Merangin Regency's GRDP reached 17,886.76 billion rupiah, while in 2020 it only reached 15,698.89 billion rupiah.</i></p> <p>2. <i>There was an increase in the GDP growth rate of 5.09 percent in 2021. This is a rapid increase in rate when compared to 2020 which only grew by 0.83 percent.</i></p> |
|---|---|

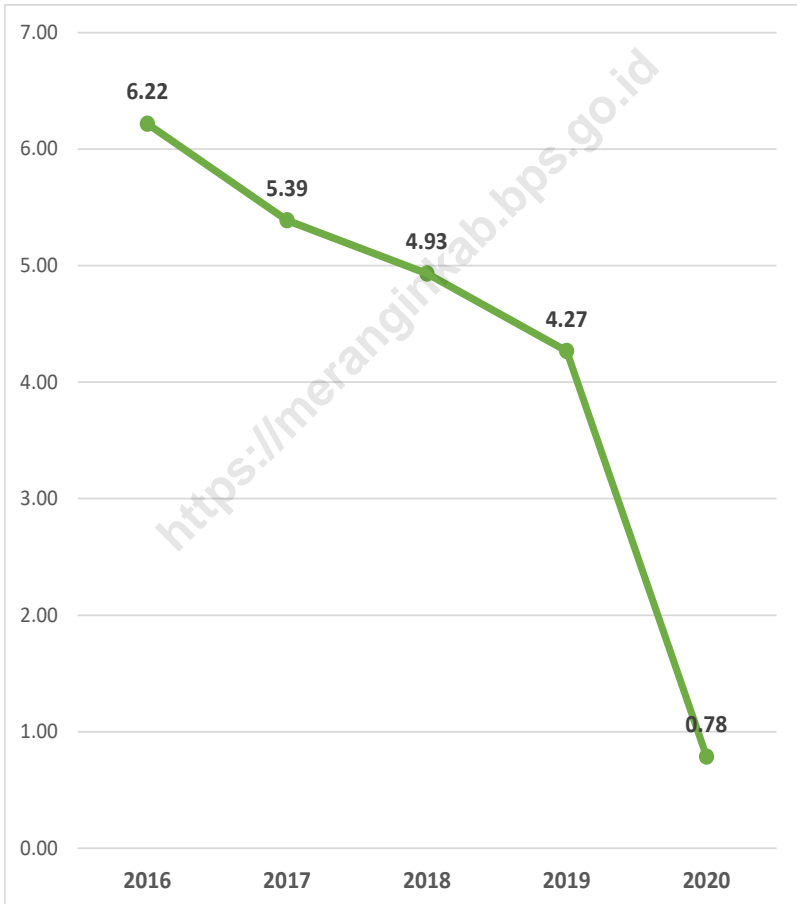
Gambar 12.1 **Produk Domestik Regional Bruto Atas Dasar Harga Berlaku (miliar rupiah), 2016–2020**
Figures **Gross Regional Domestic Product at Current Market Prices (billion rupiahs), 2016–2020**



Sumber/Source : BPS, berbagai sensus, survei dan sumber lain/BPS-Statistics Indonesia, various census, survey, and other sources

Gambar 12.2
Figures

Laju Pertumbuhan Produk Domestik Regional Bruto Atas Dasar Harga Konstan 2010 Menurut Lapangan Usaha di Kabupaten Merangin (persen), 2016–2020
Growth Rate of Gross Regional Domestic Product at 2010 Constant Market Prices by Industry in Merangin Regency (percent), 2016–2020



Sumber/Source : BPS, berbagai sensus, survei dan sumber lain/BPS-Statistics Indonesia, various census, survey, and other sources

12.1 PRODUK DOMESTIK REGIONAL BRUTO PROVINSI PROVINCIAL GROSS REGIONAL DOMESTIC PRODUCT

Tabel 12.1. Produk Domestik Regional Bruto Atas Dasar Harga Berlaku Menurut Lapangan Usaha di Kabupaten Merangin (miliar rupiah), 2017–2021
Gross Regional Domestic Product at Current Market Prices by Industry in Merangin Regency (billion rupiahs), 2017–2021

Lapangan Usaha/ <i>Industry</i>	2017	2018	2019	2020*	2021**
(1)	(2)	(3)	(4)	(5)	(6)
A Pertanian, Kehutanan, dan Perikanan/ <i>Agriculture, Forestry, and Fishing</i>	6 557,54	6 854,64	7 142,13	7 376,02	8 802,71
B Pertambangan dan Penggalian/ <i>Mining and Quarrying</i>	318,94	335,21	363,85	407,66	439,13
C Industri Pengolahan/ <i>Manufacturing</i>	964,84	1 007,57	1 072,37	1 159,86	1 363,23
D Pengadaan Listrik dan Gas/ <i>Electricity and Gas</i>	9,33	10,03	10,90	11,52	12,17
E Pengadaan Air; Pengelolaan Sampah, Limbah, dan Daur Ulang/ <i>Water Supply; Sewerage, Waste Management, and Remediation Activities</i>	24,45	26,11	27,41	29,63	30,73
F Konstruksi/ <i>Construction</i>	905,47	999,60	1 069,70	1 067,60	1 182,35
G Perdagangan Besar dan Eceran; Reparasi Mobil dan Sepeda Motor/ <i>Wholesale and Retail Trade; Repair of Motor Vehicles and Motorcycles</i>	1 707,80	1 923,61	2 062,59	2 040,65	2 202,03
H Transportasi dan Pergudangan/ <i>Transportation and Storage</i>	242,02	258,52	271,77	252,36	283,18
I Penyediaan Akomodasi dan Makan Minum/ <i>Accommodation and Food Service Activities</i>	292,83	315,37	336,00	312,06	332,89
J Informasi dan Komunikasi/ <i>Information and Communication</i>	591,27	647,51	695,55	745,74	788,42

Lanjutan Tabel/*Continued Table* 12.1

Lapangan Usaha/Industry		2017	2018	2019	2020*	2021**
(1)		(2)	(3)	(4)	(5)	(6)
K	Jasa Keuangan dan Asuransi/ <i>Financial and Insurance Activities</i>	205,12	213,49	226,00	236,79	262,47
L	Real Estat/ <i>Real Estate Activities</i>	288,96	311,14	340,71	340,73	362,17
M,N	Jasa Perusahaan/ <i>Business Activities</i>	18,01	19,71	21,09	20,57	21,86
O	Administrasi Pemerintahan, Pertahanan, dan Jaminan Sosial Wajib/ <i>Public Administration and Defence; Compulsory Social Security</i>	604,36	670,57	723,15	738,56	761,86
P	Jasa Pendidikan/ <i>Education</i>	448,08	484,16	517,13	536,96	568,94
Q	Jasa Kesehatan dan Kegiatan Sosial/ <i>Human Health and Social Work Activities</i>	171,20	191,49	212,18	231,81	273,81
R,S,T,U	Jasa Lainnya/ <i>Other Services Activities</i>	168,40	184,00	195,53	190,36	198,81
Produk Domestik Bruto /Gross Domestic Product		13 518,64	14 452,75	15 288,07	15 698,89	17 886,76

Catatan/Note: *) Angka Sementara

**) Angka Sangat Sementara

Sumber/Source: BPS, berbagai sensus, survei dan sumber lain/*BPS-Statistics Indonesia, various census, survey, and other sources*

Tabel
Table 12.2

Produk Domestik Regional Bruto Atas Dasar Harga Konstan 2010 Menurut Lapangan Usaha di Kabupaten Merangin (miliar rupiah), 2017–2021
Gross Regional Domestic Product at 2010 Constant Market Prices by Industry in Merangin Regency (billion rupiahs), 2017–2021

Lapangan Usaha/Industry	2017	2018	2019	2020*	2021**
(1)	(2)	(3)	(4)	(5)	(6)
A Pertanian, Kehutanan, dan Perikanan/ <i>Agriculture, Forestry, and Fishing</i>	4 389,51	4 609,02	4 753,79	4 836,48	5 071,86
B Pertambangan dan Penggalian/ <i>Mining and Quarrying</i>	204,13	210,11	217,06	222,34	230,96
C Industri Pengolahan/ <i>Manufacturing</i>	695,16	720,20	765,10	759,01	804,18
D Pengadaan Listrik dan Gas/ <i>Electricity and Gas</i>	5,23	5,52	5,82	6,12	6,44
E Pengadaan Air; Pengelolaan Sampah, Limbah, dan Daur Ulang/ <i>Water Supply; Sewerage, Waste Management, and Remediation Activities</i>	16,25	16,91	17,21	18,01	19,09
F Konstruksi/ <i>Construction</i>	648,63	679,64	712,07	716,70	767,66
G Perdagangan Besar dan Eceran; Reparasi Mobil dan Sepeda Motor/ <i>Wholesale and Retail Trade; Repair of Motor Vehicles and Motorcycles</i>	986,26	1 059,13	1 126,07	1 090,45	1 151,82
H Transportasi dan Pergudangan/ <i>Transportation and Storage</i>	172,59	181,63	189,99	185,34	200,97
I Penyediaan Akomodasi dan Makan Minum/ <i>Accommodation and Food Service Activities</i>	183,25	194,17	205,19	193,96	204,82
J Informasi dan Komunikasi/ <i>Information and Communication</i>	400,05	423,94	449,82	484,59	497,58

Lanjutan Tabel/*Continued Table* 12.2

Lapangan Usaha/Industry		2017	2018	2019	2020*	2021**
(1)		(2)	(3)	(4)	(5)	(6)
K	Jasa Keuangan dan Asuransi/ <i>Financial and Insurance Activities</i>	137,92	140,37	143,75	150,71	159,41
L	Real Estat/ <i>Real Estate Activities</i>	195,73	203,27	217,33	216,09	226,55
M,N	Jasa Perusahaan/ <i>Business Activities</i>	12,43	13,10	13,61	12,97	13,44
O	Administrasi Pemerintahan, Pertahanan, dan Jaminan Sosial Wajib/ <i>Public Administration and Defence; Compulsory Social Security</i>	325,23	335,60	344,47	336,37	339,60
P	Jasa Pendidikan/ <i>Education</i>	320,97	327,69	340,93	350,89	361,34
Q	Jasa Kesehatan dan Kegiatan Sosial/ <i>Human Health and Social Work Activities</i>	120,59	127,62	137,16	145,89	167,46
R,S,T,U	Jasa Lainnya/ <i>Other Services Activities</i>	133,21	140,33	148,10	143,24	148,52
Produk Domestik Bruto /Gross Domestic Product		8 947,14	9 388,24	9 787,46	9 869,18	10 371,68

Catatan/Note: *) Angka Sementara

**) Angka Sangat Sementara

Sumber/Source: BPS, berbagai sensus, survei dan sumber lain/BPS-Statistics Indonesia, various census, survey, and other sources

Tabel
Table 12.3

Distribusi Persentase Produk Domestik Regional Bruto Atas Dasar Harga Berlaku Menurut Lapangan Usaha di Kabupaten Merangin, 2017–2021
Percentage Distribution of Gross Regional Domestic Product at Current Market Prices by Industry in Merangin Regency, 2017–2021

Lapangan Usaha/Industry	2017	2018	2019	2020*	2021**
(1)	(2)	(3)	(4)	(5)	(6)
A Pertanian, Kehutanan, dan Perikanan/ <i>Agriculture, Forestry, and Fishing</i>	48,51	47,43	46,72	46,98	49,21
B Pertambangan dan Penggalian/ <i>Mining and Quarrying</i>	2,36	2,32	2,38	2,60	2,46
C Industri Pengolahan/ <i>Manufacturing</i>	7,14	6,97	7,01	7,39	7,62
D Pengadaan Listrik dan Gas/ <i>Electricity and Gas</i>	0,07	0,07	0,07	0,07	0,07
E Pengadaan Air; Pengelolaan Sampah, Limbah, dan Daur Ulang/ <i>Water Supply; Sewerage, Waste Management, and Remediation Activities</i>	0,18	0,18	0,18	0,19	0,17
F Konstruksi/ <i>Construction</i>	6,70	6,92	7,00	6,80	6,61
G Perdagangan Besar dan Eceran; Reparasi Mobil dan Sepeda Motor/ <i>Wholesale and Retail Trade; Repair of Motor Vehicles and Motorcycles</i>	12,63	13,31	13,49	13,00	12,31
H Transportasi dan Pergudangan/ <i>Transportation and Storage</i>	1,79	1,79	1,78	1,61	1,58
I Penyediaan Akomodasi dan Makan Minum/ <i>Accommodation and Food Service Activities</i>	2,17	2,18	2,20	1,99	1,86
J Informasi dan Komunikasi/ <i>Information and Communication</i>	4,37	4,48	4,55	4,75	4,41
K Jasa Keuangan dan Asuransi/ <i>Financial and Insurance Activities</i>	1,52	1,48	1,48	1,51	1,47

Lanjutan Tabel/*Continued Table* 12.3

Lapangan Usaha/ <i>Industry</i>		2017	2018	2019	2020*	2021**
(1)		(2)	(3)	(4)	(5)	(6)
L	Real Estat/ <i>Real Estate Activities</i>	2,14	2,15	2,23	2,17	2,02
M,N	Jasa Perusahaan/ <i>Business Activities</i>	0,13	0,14	0,14	0,13	0,12
O	Administrasi Pemerintahan, Pertahanan, dan Jaminan Sosial Wajib/ <i>Public Administration and Defence; Compulsory Social Security</i>	4,47	4,64	4,73	4,70	4,26
P	Jasa Pendidikan/ <i>Education</i>	3,31	3,35	3,38	3,42	3,18
Q	Jasa Kesehatan dan Kegiatan Sosial/ <i>Human Health and Social Work Activities</i>	1,27	1,32	1,39	1,48	1,53
R,S,T,U	Jasa Lainnya/ <i>Other Services Activities</i>	1,25	1,27	1,28	1,21	1,11
Produk Domestik Bruto /<i>Gross Domestic Product</i>		100,00	100,00	100,00	100,00	100,00

Catatan/*Note*: *) Angka Sementara

**) Angka Sangat Sementara

Sumber/*Source*: BPS, berbagai sensus, survei dan sumber lain/*BPS-Statistics Indonesia, various census, survey, and other sources*

Tabel
Table 12.4

Laju Pertumbuhan Produk Domestik Regional Bruto Atas Dasar Harga Konstan 2010 Menurut Lapangan Usaha di Kabupaten Merangin (persen), 2017–2021
Growth Rate of Gross Regional Domestic Product at 2010 Constant Market Prices by Industry in Merangin Regency (percent), 2017–2021

Lapangan Usaha/Industry		2017	2018	2019	2020*	2021**
(1)		(2)	(3)	(4)	(5)	(6)
A	Pertanian, Kehutanan, dan Perikanan/ <i>Agriculture, Forestry, and Fishing</i>	4,77	5,00	3,14	1,74	4,87
B	Pertambangan dan Penggalian/ <i>Mining and Quarrying</i>	4,68	2,93	3,31	2,43	3,88
C	Industri Pengolahan/ <i>Manufacturing</i>	5,28	3,60	6,23	-0,80	5,95
D	Pengadaan Listrik dan Gas/ <i>Electricity and Gas</i>	7,50	5,50	5,41	5,16	5,19
E	Pengadaan Air; Pengelolaan Sampah, Limbah, dan Daur Ulang/ <i>Water Supply; Sewerage, Waste Management, and Remediation Activities</i>	4,16	4,04	1,80	4,67	5,95
F	Konstruksi/ <i>Construction</i>	5,41	4,78	4,77	0,65	7,11
G	Perdagangan Besar dan Eceran; Reparasi Mobil dan Sepeda Motor/ <i>Wholesale and Retail Trade; Repair of Motor Vehicles and Motorcycles</i>	8,53	7,39	6,32	-3,16	5,63
H	Transportasi dan Pergudangan/ <i>Transportation and Storage</i>	6,22	5,24	4,60	-2,45	8,43
I	Penyediaan Akomodasi dan Makan Minum/ <i>Accommodation and Food Service Activities</i>	8,79	5,95	5,68	-5,47	5,60
J	Informasi dan Komunikasi/ <i>Information and Communication</i>	8,70	5,97	6,10	7,73	2,68

Lanjutan Tabel/*Continued Table* 12.4

Lapangan Usaha/ <i>Industry</i>		2017	2018	2019	2020*	2021**
(1)		(2)	(3)	(4)	(5)	(6)
K	Jasa Keuangan dan Asuransi/ <i>Financial and Insurance Activities</i>	4,84	1,78	2,41	4,84	5,77
L	Real Estat/ <i>Real Estate Activities</i>	3,25	3,85	6,91	-0,57	4,84
M,N	Jasa Perusahaan/ <i>Business Activities</i>	5,93	5,33	3,96	-4,72	3,60
O	Administrasi Pemerintahan, Pertahanan, dan Jaminan Sosial Wajib/ <i>Public Administration and Defence; Compulsory Social Security</i>	3,26	3,19	2,64	-2,35	0,96
P	Jasa Pendidikan/ <i>Education</i>	1,95	2,09	4,04	2,92	2,98
Q	Jasa Kesehatan dan Kegiatan Sosial/ <i>Human Health and Social Work Activities</i>	4,85	5,83	7,47	6,37	14,78
R,S,T,U	Jasa Lainnya/ <i>Other Services Activities</i>	7,95	5,34	5,54	-3,28	3,68
Produk Domestik Bruto /Gross Domestic Product		5,39	4,93	4,25	0,83	5,09

Catatan/*Note*: *) Angka Sementara

**) Angka Sangat Sementara

Sumber/*Source*: BPS, berbagai sensus, survei dan sumber lain/*BPS-Statistics Indonesia, various census, survey, and other sources*

Tabel
Table 12.5

Produk Domestik Regional Bruto Atas Dasar Harga Berlaku Menurut Jenis Pengeluaran di Kabupaten Merangin (miliar rupiah), 2017–2021
Gross Regional Domestic Product at Current Market Prices by Type of Expenditure in Merangin Regency (billion rupiahs), 2017–2021

Jenis Pengeluaran Type of Expenditure	2017	2018	2019	2020*	2021**
(1)	(2)	(3)	(4)	(5)	(6)
Pengeluaran Konsumsi Rumah Tangga <i>Household Consumption Expenditure</i>	8 160,77	8 787,50	9 503,65	9 721,31	10 282,79
Pengeluaran Konsumsi LNPR <i>NPISH Consumption Expenditure</i>	43,53	51,0	57,46	57,74	59,05
Pengeluaran Konsumsi Pemerintah <i>Government Consumption Expenditure</i>	1 080,98	1 128,99	1 222,13	1 208,82	1 237,64
Pembentukan Modal Tetap Bruto <i>Gross Fixed Capital Formation</i>	3 286,50	3 549,04	3 786,14	3 795,82	4 118,43
Perubahan Inventori <i>Changes in Inventories</i>	52,86	65,23	35,35	51,90	79,41
Net Ekspor Barang dan Jasa <i>Net Export of Goods and Services</i>	894,01	870,99	683,35	863,30	2,109,44
Produk Domestik Bruto Gross Domestic Product	13 518,64	14 452,75	15 288,07	15 698,89	17 886,76

Catatan/Note: *) Angka Sementara

**) Angka Sangat Sementara

Sumber/Source: BPS, berbagai sensus, survei dan sumber lain/BPS-Statistics Indonesia, various census, survey, and other sources

Tabel
Table 12.6**Produk Domestik Regional Bruto Atas Dasar Harga
Konstan 2010 Menurut Jenis Pengeluaran (miliar rupiah),
2017–2021**
**Gross Regional Domestic Product at 2010 Constant Market
Prices by Type of Expenditure (billion rupiahs), 2017–2021**

Jenis Pengeluaran Type of Expenditure	2017	2018	2019	2020*	2021**
(1)	(2)	(3)	(4)	(5)	(6)
Pengeluaran Konsumsi Rumah Tangga <i>Household Consumption Expenditure</i>	5 680,46	5 915,23	6 159,07	6 183,06	6 474,28
Pengeluaran Konsumsi LNPRT <i>NPISH Consumption Expenditure</i>	30,32	34,42	36,76	36,48	36,92
Pengeluaran Konsumsi Pemerintah <i>Government Consumption Expenditure</i>	700,57	720,52	780,50	744,13	752,53
Pembentukan Modal Tetap Bruto <i>Gross Fixed Capital Formation</i>	2 377,11	2 479,88	2 566,39	2 552,78	2 698,68
Perubahan Inventori <i>Changes in Inventories</i>	35,58	42,35	30,31	29,45	43,95
Net Ekspor Barang dan Jasa <i>Net Export of Goods and Services</i>	123,10	195,85	214,45	323,28	365,32
Produk Domestik Bruto Gross Domestic Product	8 947,14	9 388,24	9 787,46	9 869,18	10 371,68

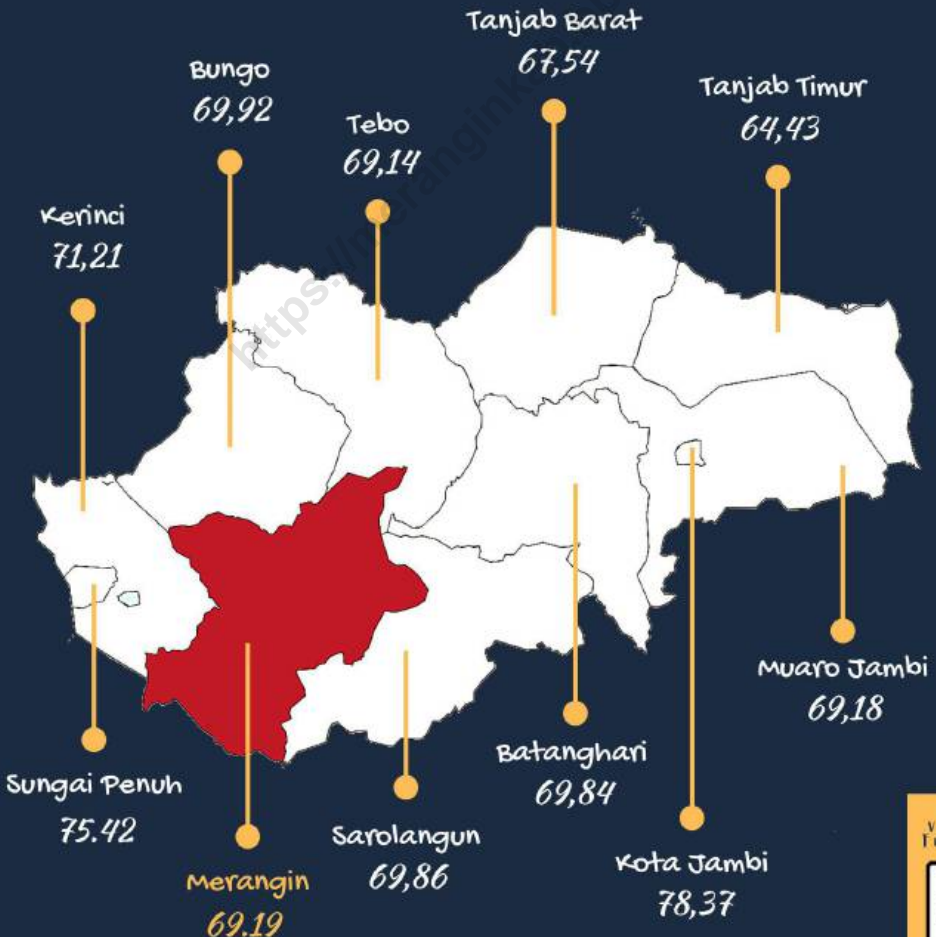
Catatan/Note: *) Angka Sementara

**) Angka Sangat Sementara

Sumber/Source: BPS, berbagai sensus, survei dan sumber lain/BPS-Statistics Indonesia, various census, survey, and other sources

PERBANDINGAN ANTAR KABUPATEN/KOTA
REGENCY/MUNICIPAL COMPARISON

IPM Kab/Kota Provinsi Jambi



PENJELASAN TEKNIS

1. Pencatatan penduduk menggunakan konsep usual residence, yaitu konsep di mana penduduk biasa bertempat tinggal. Bagi penduduk yang bertempat tinggal tetap dicacah di mana mereka biasa tinggal, sedangkan untuk penduduk yang tidak bertempat tinggal tetap dicacah di tempat di mana mereka ditemukan petugas sensus pada malam 'Hari Sensus'. Untuk tahun yang tidak dilaksanakan sensus penduduk, data kependudukan diperoleh dari hasil proyeksi penduduk. Proyeksi penduduk merupakan suatu perhitungan ilmiah yang didasarkan pada asumsi dari komponen-komponen perubahan penduduk, yaitu kelahiran, kematian, dan migrasi.
2. Laju pertumbuhan Produk Domestik Bruto diperoleh dari perhitungan PDB atas dasar harga konstan. Diperoleh dengan cara mengurangi nilai PDB pada tahun ke-n terhadap nilai pada tahun ke n-1 (tahun sebelumnya), dibagi dengan nilai pada tahun ke n-1, dikalikan dengan 100 persen. Laju pertumbuhan menunjukkan perkembangan agregat pendapatan dari satu waktu tertentu terhadap waktu sebelumnya.
3. Untuk mengukur kemiskinan, BPS menggunakan konsep

TECHNICAL NOTES

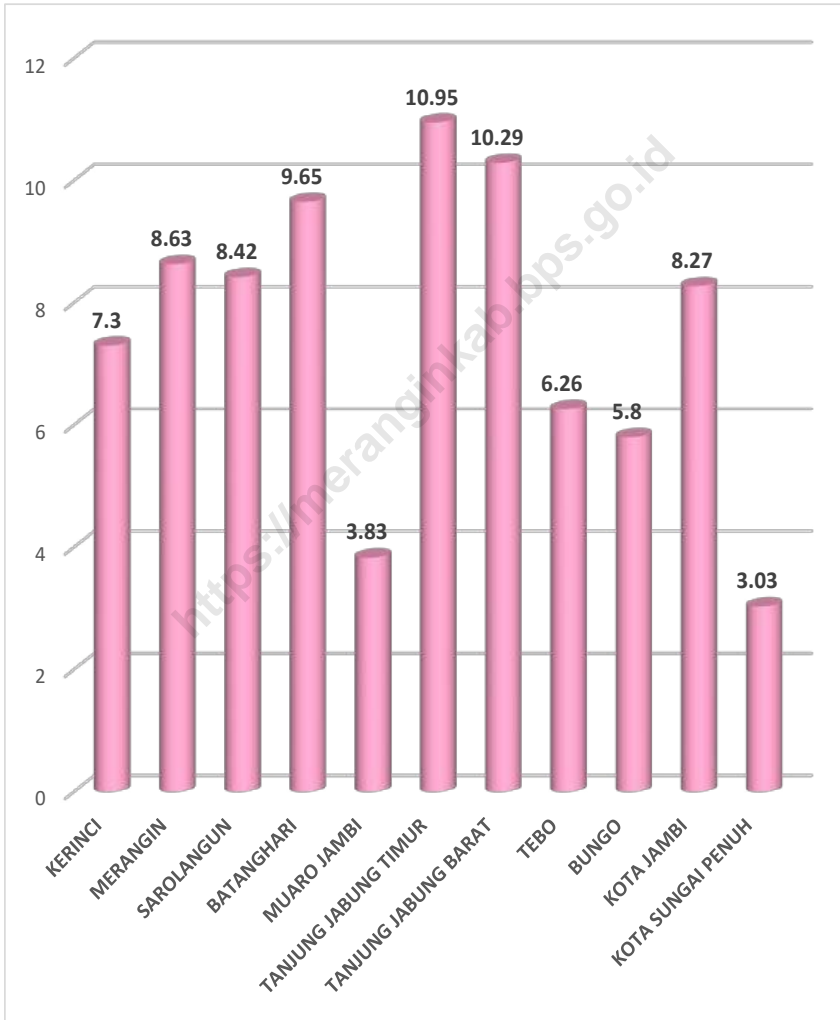
1. Enumeration of the population uses the concept of "usual residence", which is the concept of "places where people usually live". De jure was applied to the permanent residents, while de facto was applied to non-permanent residents. The permanent residents were enumerated in place where they normally live, the non-permanent residents were enumerated where they were found by the enumerators, on the night of 'Census Date'. The non permanent residents include homeless people, ship crew, boat people, remote area community, and internally displaced persons. Those who had permanent residence and had been travelling away from their home for six months or more were not enumerated in their permanent place, but in the place where they were during the census. For the periods where the population census is not conducted, population projection is done to estimate population during those years. The population projection is an estimate based on the demographic components, such as birth, death, and migration.
2. Growth rate of Gross Domestic Product is derived from GDP at constant market prices. It is obtained by subtracting the value of GDP year n with the value of GDP

- kemampuan memenuhi kebutuhan dasar (basic needs approach). Dengan pendekatan ini, kemiskinan dipandang sebagai ketidakmampuan dari sisi ekonomi untuk memenuhi kebutuhan dasar makanan dan bukan makanan yang diukur dari sisi pengeluaran. Metode yang digunakan adalah menghitung Garis Kemiskinan (GK), yang terdiri dari dua komponen yaitu Garis Kemiskinan Makanan (GKM) dan Garis Kemiskinan Non-Makanan (GKNM). Penghitungan Garis Kemiskinan dilakukan secara terpisah untuk daerah perkotaan dan perdesaan.
4. Penduduk miskin adalah penduduk yang memiliki rata-rata pengeluaran per kapita per bulan di bawah Garis Kemiskinan.
 5. Garis Kemiskinan Makanan (GKM) merupakan nilai pengeluaran kebutuhan minimum makanan yang disetarakan dengan 2.100 kkalori per kapita per hari. Garis Kemiskinan Non-Makanan (GKNM) adalah kebutuhan minimum untuk perumahan, sandang, pendidikan, kesehatan, dan kebutuhan dasar lainnya.
 6. Indeks Pembangunan Manusia (IPM) menjelaskan bagaimana penduduk dapat mengakses hasil pembangunan dalam memperoleh pendapatan, kesehatan, pendidikan dan sebagainya.
- year n-1, divided by the value of GDP year n-1 then multiplied by 100 percent. The growth rate of GDP explains the income growth during the given period.*
3. To measure poverty, BPS-Statistics Indonesia has used the concept of basic needs approach. Therefore, poverty is viewed as economic inability to fulfill food and non-food basic needs which are measured by consumption/expenditure. The method used is calculating poverty line, which consists of two components that are Food Poverty Line (FPL) and Non-Food Poverty Line (NFPL). The poverty line was calculated separately for urban and rural areas.
 4. A person whose expenditure per capita per month is below the poverty line is considered to be poor.
 5. The Food Poverty Line refers to the daily minimum requirement of 2,100 kcal per capita per day. The Non-Food Poverty Line refers to the minimum requirement for household necessities for clothing, education, health, and other basic individual needs.
 6. The Human Development Index (HDI) explains how people can access development results in obtaining income, health, education and so forth.

ULASAN**DESCRIPTION**

- | | |
|--|--|
| <ol style="list-style-type: none"> 1. Kabupaten/Kota dengan penduduk terbanyak di Provinsi Jambi pada tahun 2021 adalah Kota Jambi dengan penduduk sebanyak 612,1 ribu jiwa, disusul oleh Kabupaten Muaro Jambi sebanyak 406,8 ribu jiwa dan Kabupaten Bungo sebanyak 367,2 ribu jiwa. Kabupaten Merangin menempati urutan ke-4 untuk kabupaten/kota dengan jumlah penduduk terbanyak yakni 355,7 ribu jiwa. 2. Penduduk di Provinsi Jambi yang masuk dalam kategori miskin berjumlah 293,86 ribu jiwa. Pada tahun 2021, terdapat 35,44 ribu jiwa penduduk Kabupaten Merangin yang termasuk dalam kategori tersebut. | <ol style="list-style-type: none"> 1. <i>The regency/city with the most population in Jambi Province in 2021 is Jambi City with a population of 612.1 thousand people, followed by Muaro Jambi Regency with 406.8 thousand people and Bungo Regency with 367.2 thousand inhabitants. Merangin Regency ranks 4th for the regency/city with the largest population of 355.7 thousand people.</i> 2. <i>The population in Jambi Province which is categorized as poor is 293.86 thousand people. In 2021, there are 35.44 thousand inhabitants of Merangin Regency who are included in this category.</i> |
|--|--|

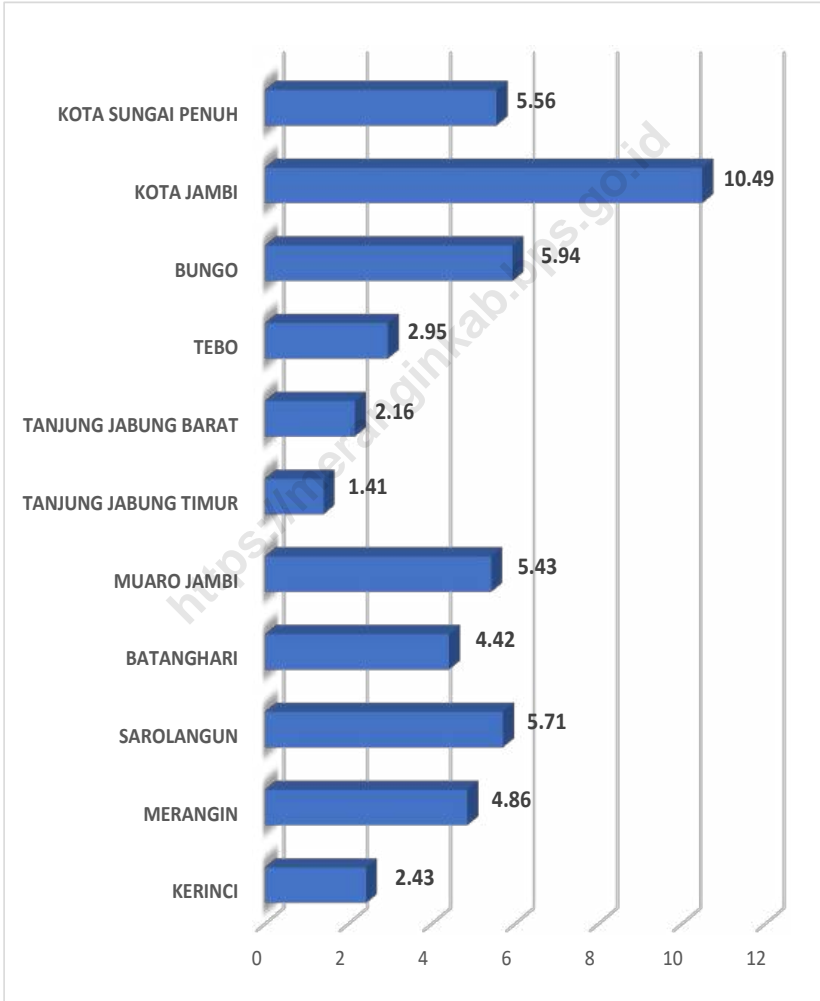
Gambar 13.1 **Persentase Penduduk Miskin Menurut Kabupaten/Kota di Provinsi Jambi, 2020**
Figures **Percentage of Poor Population by Regency/Municipality in Jambi Province, 2020**



Sumber/Source : PS, Survei Sosial Ekonomi Nasional/BPS-Statistics Indonesia, National Socioeconomic Survey

Gambar 13.2
Figures

Tingkat Pengangguran Terbuka (TPT) Menurut Kabupaten/Kota di Provinsi Jambi, 2020
Unemployment Rate (UR) by Regency/Municipality in Jambi Province, 2020



Sumber/Source : BPS, Survei Angkatan Kerja Nasional (Sakernas) Agustus/BPS-Statistics Indonesia, August National Labor Force Survey

Tabel 13.1 Jumlah Penduduk Menurut Kabupaten/Kota di Provinsi Jambi (ribu), 2017–2021
Table 13.1 Population by Regency/Municipality in Jambi Province (thousand), 2017–2021

Kabupaten/Kota Regency/Municipality	2017	2018	2019	2020 ¹	2021
(1)	(2)	(3)	(4)	(5)	(6)
KERINCI	236,78	237,79	238,68	250,26	251,9
MERANGIN	377,90	383,48	388,93	354,05	355,7
SAROLANGUN	290,23	295,98	301,91	290,05	293,6
BATANGHARI	266,97	269,97	272,88	301,70	306,7
MUARO JAMBI	421,18	432,30	443,36	402,02	406,8
TANJUNG JABUNG TIMUR	216,78	218,41	219,98	229,81	231,8
TANJUNG JABUNG BARAT	322,53	328,34	333,93	317,50	320,6
TEBO	343,00	348,76	354,48	337,67	340,9
BUNGO	359,59	367,18	374,77	362,36	367,2
KOTA JAMBI	591,13	598,10	604,74	606,20	612,1
KOTA SUNGAI PENUH	88,92	89,94	90,91	96,61	97,8
PROVINSI JAMBI	3 515,02	3 570,27	3 624,58	3 548,23	3 585,1

Catatan/Note: ¹Hasil SP2020 (September)/The result of the 2020 Population Census (September)

Sumber/Source: Hasil proyeksi penduduk Indonesia 2010–2035 (pertengahan tahun/Juni)/The result of Indonesia population projection 2010–2035 (mid year/June)

Tabel
Table 13.2

Laju Pertumbuhan Produk Domestik Regional Bruto Atas Dasar Harga Konstan 2010 Menurut Kabupaten/Kota di Provinsi Jambi (persen), 2017–2021
Rate of Growth of Gross Regional Domestic Products at Constant 2010 Prices by Regency/Municipality in Jambi Province (percent), 2017–2021

Kabupaten/Kota Regency/Municipality	2017	2018	2019	2020	2021
(1)	(2)	(3)	(4)	(5)	(6)
KERINCI	5,86	4,93	4,23	3,86	4,16
MERANGIN	5,39	4,93	4,25	0,83	5,09
SAROLANGUN	4,68	4,80	4,26	-0,25	6,61
BATANGHARI	4,81	4,83	5,07	-0,39	4,74
MUARO JAMBI	4,95	5,01	4,79	0,37	4,08
TANJUNG JABUNG TIMUR	3,07	2,94	4,21	-3,92	0,13
TANJUNG JABUNG BARAT	4,48	6,77	5,01	-0,60	1,36
TEBO	5,58	4,98	4,76	-0,02	4,32
BUNGO	5,68	4,65	4,19	-0,44	5,12
KOTA JAMBI	4,68	5,30	4,73	-3,96	3,94
KOTA SUNGAI PENUH	6,02	4,88	5,01	-0,16	3,67
PROVINSI JAMBI	4,60	4,74	4,40

Catatan/Note: Data Tahun 2020 Belum Tersedia

Sumber/Source: BPS/ BPS-Statistics Indonesia

Tabel 13.3 Jumlah Penduduk Miskin Menurut Kabupaten/Kota di Provinsi Jambi (ribu), 2017–2021
Table Number of Poor Population by Regency/Municipality in Jambi Province (thousand), 2017–2021

Kabupaten/Kota Regency/Municipality	2017	2018	2019	2020	2021
(1)	(2)	(3)	(4)	(5)	(6)
KERINCI	17,62	16,79	17,00	17,48	18,45
MERANGIN	35,48	33,95	32,88	33,92	35,44
SAROLANGUN	25,61	25,7	25,39	25,79	27,06
BATANGHARI	27,49	27,55	26,53	26,54	27,24
MUARO JAMBI	18,28	17,38	16,86	17,30	20,49
TANJUNG JABUNG TIMUR	27,22	26,99	25,35	24,23	24,42
TANJUNG JABUNG BARAT	36,33	36,28	35,12	34,78	36,1
TEBO	23,18	22,86	22,83	22,47	23,77
BUNGO	20,81	21,11	20,87	22,07	23,64
KOTA JAMBI	52,08	50,61	48,95	50,44	54,23
KOTA SUNGAI PENUH	2,46	2,48	2,55	2,78	3,03
PROVINSI JAMBI	286,55	281,69	274,32	277,80	293,86

Catatan/Note: ...

Sumber/Source: BPS, Survei Sosial Ekonomi Nasional/BPS-Statistics Indonesia, National Socioeconomic Survey

Tabel
Table 13.4

**Persentase Penduduk Miskin Menurut Kabupaten/Kota di
Provinsi Jambi, 2017–2021**
*Percentage of Poor Population by Regency/Municipality in
Jambi Province, 2017–2021*

Kabupaten/Kota Regency/Municipality	2017	2018	2019	2020	2021
(1)	(2)	(3)	(4)	(5)	(6)
KERINCI	7,45	7,07	7,13	7,30	...
MERANGIN	9,43	8,88	8,48	8,63	...
SAROLANGUN	8,87	8,73	8,45	8,42	...
BATANGHARI	10,33	10,23	9,75	9,65	...
MUARO JAMBI	4,37	4,05	3,83	3,83	...
TANJUNG JABUNG TIMUR	12,58	12,38	11,54	10,95	...
TANJUNG JABUNG BARAT	11,32	11,10	10,56	10,29	...
TEBO	6,79	6,58	6,47	6,26	...
BUNGO	5,82	5,78	5,60	5,80	...
KOTA JAMBI	8,84	8,49	8,12	8,27	...
KOTA SUNGAI PENUH	2,78	2,76	2,81	3,03	...
PROVINSI JAMBI	8,19	7,92	7,60	7,58	...

Catatan/Note: ...

Sumber/Source: BPS, Survei Sosial Ekonomi Nasional/BPS-Statistics Indonesia, National Socioeconomic Survey

Tabel
Table 13.5

**Indeks Pembangunan Manusia Menurut Kabupaten/Kota
di Provinsi Jambi, 2017–2021**
*Human Development Index by Regency/Municipality in
Jambi Province, 2017–2021*

Kabupaten/Kota Regency/Municipality	2017	2018	2019	2020	2021
(1)	(2)	(3)	(4)	(5)	(6)
KERINCI	70,03	70,59	70,95	71,21	71,45
MERANGIN	68,30	68,81	69,07	69,19	69,53
SAROLANGUN	69,03	69,41	69,72	69,86	70,25
BATANGHARI	68,92	69,33	69,67	69,84	70,11
MUARU JAMBI	67,86	68,34	69,01	69,18	69,55
TANJUNG JABUNG TIMUR	62,61	63,32	63,92	64,43	64,91
TANJUNG JABUNG BARAT	66,15	67,13	67,54	67,54	68,16
TEBO	68,16	68,67	69,02	69,14	69,35
BUNGO	69,04	69,42	69,86	69,92	70,15
KOTA JAMBI	76,74	77,41	78,26	78,37	79,12
KOTA SUNGAI PENUH	73,75	74,67	75,36	75,42	75,70
PROVINSI JAMBI	69,99	70,65	71,26	71,29	71,63

Catatan/Note: ...

Sumber/Source: ipm.bps.go.id

Tabel
Table 13.6

Tingkat Pengangguran Terbuka (TPT) Menurut Kabupaten/Kota di Provinsi Jambi, 2018–2021
Unemployment Rate (UR) by Regency/Municipality in Jambi Province, 2018–2021

Kabupaten/Kota Regency/Municipality	2018	2019	2020	2021
(1)	(2)	(3)	(4)	(5)
KERINCI	2,89	2,75	2,43	...
MERANGIN	3,64	3,80	4,86	...
SAROLANGUN	4,18	4,24	5,71	...
BATANGHARI	4,01	4,70	4,42	...
MUARO JAMBI	4,66	5,29	5,43	...
TANJUNG JABUNG TIMUR	1,85	1,71	1,41	...
TANJUNG JABUNG BARAT	2,46	2,67	2,16	...
TEBO	2,07	2,99	2,95	...
BUNGO	3,09	3,93	5,94	...
KOTA JAMBI	6,56	6,72	10,49	...
KOTA SUNGAI PENUH	5,44	4,17	5,56	...
PROVINSI JAMBI	3,86	4,19	5,13	...

Catatan/Note: ...

Sumber/Source: BPS, Survei Angkatan Kerja Nasional (Sakernas) Agustus/BPS-Statistics Indonesia, August National Labor Force Survey

Tabel 13.7 **Tingkat Partisipasi Angkatan Kerja (TPAK) Menurut Kabupaten/Kota di Provinsi Jambi, 2018–2021**
Table 13.7 **Labor Force Participation Rate (LFPR) by Regency/ Municipality in Jambi Province, 2018–2021**

Kabupaten/Kota Regency/Municipality	2018	2019	2020	2021
(1)	(2)	(3)	(4)	(5)
KERINCI	70,89	66,11	69,55	...
MERANGIN	69,90	69,14	70,17	...
SAROLANGUN	67,28	65,36	68,58	...
BATANGHARI	65,17	60,63	67,02	...
MUARU JAMBI	64,11	59,39	61,63	...
TANJUNG JABUNG TIMUR	71,53	70,09	74,18	...
TANJUNG JABUNG BARAT	75,42	70,56	74,83	...
TEBO	70,79	70,54	71,13	...
BUNGO	67,43	64,22	64,89	...
KOTA JAMBI	65,79	66,84	64,12	...
KOTA SUNGAI PENUH	71,12	63,75	65,99	...
PROVINSI JAMBI	68,46	66,09	67,79	...

Catatan/Note: ...

Sumber/Source: BPS, Survei Angkatan Kerja Nasional (Sakernas) Agustus/BPS-Statistics Indonesia, August National Labor Force Survey

ST 2023
SENSUS PERTANIAN

BerAKHLAK
BerAKHLAK
BerAKHLAK
BerAKHLAK

DATA

MENCERDASKAN BANGSA

— Enlighten The Nation —



**BADAN PUSAT STATISTIK
KABUPATEN MERANGIN**
BPS-STATISTICS OF MERANGIN REGENCY
Jl. P. Tumenggung, Bangko, Merangin 37311
Telp. (0746) 21088
Homepage: <http://meranginkab.bps.go.id> Email: bps1502@bps.go.id

ISSN 2715-3428



9 772715 342003