

KABUPATEN KERINCI DALAM ANGKA

*KERINCI REGENCY IN
FIGURES*

2022

kab.bps.go.id



KABUPATEN KERINCI DALAM ANGKA

*KERINCI REGENCY IN
FIGURES*

2022

<https://kerincikab.bps.go.id>



**BADAN PUSAT STATISTIK
KABUPATEN KERINCI**

Kabupaten Kerinci DALAM ANGKA
Kerinci Regency in Figures
2022

ISSN: 0215-241X

No. Publikasi/*Publication Number*: 15010.2201

Katalog /*Catalog*: 1102001.150

Ukuran Buku/*Book Size*: 14,8 cm x 21 cm

Jumlah Halaman/*Number of Pages* : xxvi + 228 hal/*pages*

Naskah/*Manuscript*:

BPS Kabupaten Kerinci

BPS-Statistics of Kerinci Regency

Penyunting/*Editor*:

BPS Kabupaten Kerinci

BPS-Statistics of Kerinci Regency

Desain Kover/*Cover Design*:

BPS Kabupaten Kerinci

BPS-Statistics of Kerinci Regency

Ilustrasi Kover/*Cover Illustration*:

.....

Diterbitkan oleh/*Published by*:

©BPS Kabupaten Kerinci/*BPS-Statistics of Kerinci Regency*

Dicetak oleh/*Printed by*:

...

Dilarang mengumumkan, mendistribusikan, mengomunikasikan, dan/atau menggandakan sebagian atau seluruh isi buku ini untuk tujuan komersil tanpa izin tertulis dari Badan Pusat Statistik.

Prohibited to announce, distribute, communicate, and/or copy part or all of this book for commercial purpose without permission from BPS-Statistics Indonesia.

TIM PENYUSUN/TEAM MEMBERS

Pengarah/Director

Refia Hendrita, S.P, M.A.P

Penanggung Jawab/Persons in Charge

Refia Hendrita, S.P, M.A.P

Penyunting/Editors

Alpin Juliandi, S.Tr.Stat

Pengolah Data dan Penulis Naskah/Data Processing and Authors

Alpin Juliandi, S.Tr.Stat

Penata Letak/Layout Designers

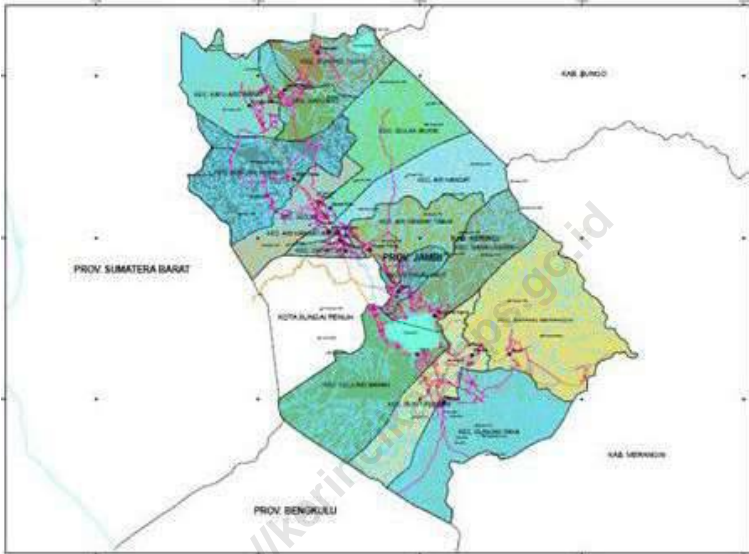
Alpin Juliandi, S.Tr.Stat

KONTRIBUTOR DATA/DATA CONTRIBUTOR

1. Kementerian Agama/*Ministry of Religious Affair*
2. Kementerian Pendidikan dan Kebudayaan/*The Ministry of Education and Culture*
3. Badan Meteorologi Klimatologi dan Geofisika/*Meteorological, Climatology, and Geophysical Agency*
4. Badan Pusat Statistik/*BPS-Statistics Indonesia*

<https://kerincikab.bps.go.id>

PETA WILAYAH Kabupaten Kerinci
MAP OF Kerinci Regency



KEPALA BPS Kabupaten Kerinci
CHIEF STATISTICIAN OF Kerinci Regency



REFIA HENDRITA, SP, M.A.P



KATA PENGANTAR

Kabupaten Kerinci Dalam Angka 2021 merupakan publikasi tahunan yang diterbitkan oleh BPS Kabupaten Kerinci. Publikasi ini disusun dari data sekunder yang dihimpun dari Dinas Instansi/Lembaga yang ada di Kabupaten Kerinci dan BPS Kab. Kerinci. Diharapkan publikasi ini dapat memenuhi harapan pihak pemakai data, khususnya para perencana guna melengkapi penyusunan rencana pembangunan di Kabupaten Kerinci.

Publikasi ini dapat terwujud berkat kerja sama dan bantuan dari berbagai pihak baik instansi pemerintah maupun swasta. Kepada semua pihak yang telah memberikan bantuan disampaikan penghargaan dan terima kasih yang sebesar-besarnya.

Walaupun publikasi ini telah disiapkan sebaik-baiknya, namun disadari masih ada kekurangan dan kesalahan yang terjadi. Untuk perbaikan publikasi ini, tanggapan dan saran yang bersifat konstruktif dari para pemakai sangat diharapkan.

Siulak, Februari 2022

Kepala BPS

Kabupaten Kerinci

Refia Hendrita, SP., M.A.P.



PREFACE

Kerinci Regency in Figures 2021 is an annual publication written by BPS Regency of Kerinci. This publication was arranged from secondary data of Regional Office in Kerinci Regency. This publication might answer the the user's hope, especially for the planner, help to equip compilation of development plan in this regency.

This comprehensive publication has been made with the assistance and contribution from several governmental institutions and private organizations. To all parties who have been involved in this publication, we would like to express our sincerest appreciation and gratitude.

Comments and constructive suggestions for the improvement of this publication are always welcome.

Siulak, February 2022

*Chief Statistician of
Kerinci Regency*

Refia Hendrita, SP., M.A.P.

DAFTAR ISI / CONTENTS

	Halaman Page
Kata Pengantar/ <i>Preface</i>	xi
Daftar Isi/ <i>Contents</i>	xiii
Daftar Tabel/ <i>List of Tables</i>	xv
1. Geografi dan Iklim/ <i>Geography and Climate</i>	1
2. Pemerintahan/ <i>Government</i>	11
3. Penduduk dan Ketenagakerjaan/ <i>Population and Employment</i>	29
4. Sosial dan Kesejahteraan Rakyat/ <i>Social and Welfare</i>	43
5. Pertanian, Kehutanan, Peternakan, dan Perikanan/ <i>Agriculture, Forestry, Livestock, and Fishery</i>	99
6. Industri, Pertambangan, dan Energi/ <i>Industry, Mining, and Energy</i>	141
7. Pariwisata/ <i>Tourism</i>	151
8. Transportasi dan Komunikasi/ <i>Transportation and Communication</i>	159
9. Perbankan, Koperasi, dan Harga-harga/ <i>Banking, Cooperative, dan Prices</i> 169	
10. Pengeluaran Penduduk/ <i>Population Expenditure</i>	185
11. Perdagangan/ <i>Trade</i>	195
12. Sistem Neraca Regional/ <i>System of Regional Accounts</i>	203
13. Perbandingan Antar Kabupaten/Kota/ <i>Regency/Municipal Comparison</i>	219

DAFTAR TABEL/LIST OF TABLES

	Halaman Page
1. GEOGRAFI DAN IKLIM/GEOGRAPHY AND CLIMATE	1
1.1 KEADAAN GEOGRAFI	5
 GEOGRAPHY CONDITION	5
1.1.1 Luas Daerah dan Jumlah Pulau Menurut Kecamatan di Kabupaten Kerinci, 2021	5
<i>Total Area and Number of Islands by Subdistrict in Kerinci Regency, 2021</i>	<i>5</i>
1.1.2 Tinggi Wilayah dan Jarak ke Ibukota Kabupaten Kerinci Menurut Kecamatan di Kabupaten Kerinci, 2021	7
<i>Altitude and Distance to the Capital of Regency/Municipality by Subdistrict in Kerinci Regency, 2021</i>	<i>7</i>
1.2 KEADAAN IKLIM	8
 CLIMATE CONDITION	8
1.2.1 Pengamatan Unsur Iklim Menurut Bulan di Stasiun Meteorologi Depati Parbo, 2021	8
<i>Observation of Climate Elements By Months at Depati Parbo Station, 2021</i>	<i>8</i>
2. PEMERINTAHAN/GOVERNMENT	11
2.1 WILAYAH ADMINISTRATIF	17
 ADMINISTRATIVE AREA	17
2.1.1 Jumlah Desa ¹ /Kelurahan Menurut Kecamatan di Kabupaten Kerinci, 2017–2021	17
<i>Number of Villages¹/Kelurahan by Subdistrict in Kerinci Regency, 2017–2021</i>	<i>17</i>
2.2 DEWAN PERWAKILAN RAKYAT DAERAH	18
 REGIONAL HOUSE OF REPRESENTATIVE	18
2.2.1 Jumlah Anggota Dewan Perwakilan Rakyat Daerah Menurut Partai Politik dan Jenis Kelamin di Kabupaten Kerinci, 2021	18

	<i>Number of Regional House of Representatives's Members by Political Parties and Sex in Kerinci Regency 2021.....</i>	18
2.3	SUMBER DAYA MANUSIA.....	19
	HUMAN RESOURCES	19
2.3.1	Jumlah Pegawai Negeri Sipil Menurut Jabatan dan Jenis Kelamin di Kabupaten Kerinci, Desember 2020 dan Desember 2021	19
	<i>Number of Civil Servants by Occupation and Sex in Kerinci Regency, December 2020 and December 2021</i>	19
2.3.2	Jumlah Pegawai Negeri Sipil Menurut Tingkat Pendidikan dan Jenis Kelamin di Kabupaten Kerinci, Desember 2020 dan Desember 2021	21
	<i>Number of Civil Servants by Educational Level and Sex in Kerinci Regency, Desember 2020 and Desember 2021</i>	21
2.3.3	Jumlah Pegawai Negeri Sipil Menurut Tingkat Kepangkatan dan Jenis Kelamin di Kabupaten Kerinci, Desember 2020 dan Desember 2021	23
	<i>Number of Civil Servants by Hierarchy and Sex in Kerinci Regency, Desember 2020 and Desember 2021</i>	23
2.4	KEUANGAN PEMERINTAH	25
	GOVERNMENT FINANCE	25
2.4.1	Realisasi Pendapatan Pemerintah Kabupaten Kerinci Menurut Jenis Pendapatan (ribu rupiah), 2017–2020	25
	<i>Actual Kerinci Regency Government Revenues by Kind of Revenues (thousand rupiahs), 2017–2020</i>	25
2.4.2	Realisasi Belanja Pemerintah Kabupaten Kerinci Menurut Jenis Belanja (ribu rupiah), 2017–2020.....	27
	<i>Actual Kerinci Regency Government Expenditures by Kind of Expenditures (thousand rupiahs), 2017–2020.....</i>	27
3.	PENDUDUK DAN KETENAGAKERJAAN/POPULATION AND EMPLOYMENT	29
3.1	PENDUDUK.....	35

	POPULATION	35
3.1.1	Penduduk, Laju Pertumbuhan Penduduk, Distribusi Persentase Penduduk, Kepadatan Penduduk, Rasio Jenis Kelamin Penduduk Menurut Kecamatan di Kabupaten Kerinci, 2021 <i>Population, Population Growth Rate, Percentage Distribution of Population, Population Density, and Population Sex Ratio by Subdistrict in Kerinci Regency, 2021</i>	35
3.1.2	Jumlah Penduduk Menurut Kelompok Umur dan Jenis Kelamin di Kabupaten Kerinci, 2021 <i>Population by Age Groups and Sex in Kerinci Regency, 2021</i>	38
3.2	KETENAGAKERJAAN	39
	EMPLOYMENT	39
3.2.1	Jumlah Penduduk Berumur 15 Tahun Keatas Menurut Jenis Kegiatan Selama Seminggu yang Lalu dan Jenis Kelamin di Kabupaten Kerinci, 2021 <i>Population Aged 15 Years and Over by Type of Activity During The Previous Week and Sex in Kerinci Regency, 2021</i>	39
3.2.2	Penduduk Berumur 15 Tahun ke Atas Menurut Pendidikan Tertinggi yang Ditamatkan dan Jenis Kegiatan Selama Seminggu yang Lalu di Kabupaten Kerinci, 2021 <i>Population 15 Years of Age and Over by Educational Attainment and Type of Activity During the Previous Week in Kerinci Regency, 2021</i>	40
3.2.3	Penduduk Berumur 15 Tahun Ke Atas yang Bekerja Selama Seminggu yang Lalu Menurut Status Pekerjaan Utama dan Jenis Kelamin di Kabupaten Kerinci, 2021 <i>Population 15 Years of Age and Over who Worked During The Previous Week by Main Employment Status and Sex in Kerinci Regency, 2021</i>	42
4.	SOSIAL DAN KESEJAHTERAAN RAKYAT/SOCIAL AND WELFARE	43
4.1	PENDIDIKAN	49
	EDUCATION	49
4.1.1	Jumlah Sekolah, Guru, dan Murid Taman Kanak-Kanak (TK) di Bawah Kementerian Pendidikan dan Kebudayaan Menurut Kecamatan di Kabupaten Kerinci, 2020/2021 dan 2021/2022	49

	<i>Number of Schools, Teachers, and Pupils in Kindergarten Under The Ministry of Education and Culture by Subdistrict in Kerinci Regency, 2020/2021 and 2021/2022.....</i>	49
4.1.2	Jumlah Sekolah, Guru, dan Murid Raudatul Athfal (RA) di Bawah Kementerian Agama Menurut Kecamatan di Kabupaten Kerinci, 2019/2020 dan 2020/2021 <i>Number of Schools, Teachers, and Pupils in Raudatul Athfal (RA) Under The Ministry of Religious Affairs by Subdistrict in Kerinci Regency, 2019/2020 and 2020/2021</i>	52
4.1.3	Jumlah Sekolah, Guru, dan Murid Sekolah Dasar (SD) di Bawah Kementerian Pendidikan dan Kebudayaan Menurut Kecamatan di Kabupaten Kerinci, 2020/2021 dan 2021/2022 <i>Number of Schools, Teachers, and Pupils in Primary Schools Under The Ministry of Education and Culture by Subdistrict in Kerinci Regency, 2020/2021 and 2021/2022</i>	53
4.1.4	Jumlah Sekolah, Guru, dan Murid Madrasah Ibtidaiyah (MI) di Bawah Kementerian Agama Menurut Kecamatan di Kabupaten Kerinci, 2019/2020 dan 2020/2021 <i>Number of Schools, Teachers, and Pupils in Madrasah Ibtidaiyah (MI) Under The Ministry of Religious Affairs by Subdistrict in Kerinci Regency, 2019/2020 and 2020/2021</i>	56
4.1.5	Jumlah Sekolah, Guru, dan Murid Sekolah Menengah Pertama (SMP) di Bawah Kementerian Pendidikan dan Kebudayaan Menurut Kecamatan di Kabupaten Kerinci, 2020/2021 dan 2021/2022 <i>Number of Schools, Teachers, and Pupils in Lower Secondary Schools Under The Ministry of Education and Culture by Subdistrict in Kerinci Regency, 2020/2021 and 2021/2022</i>	59
4.1.6	Jumlah Sekolah, Guru, dan Murid Madrasah Tsanawiyah (MTs) di Bawah Kementerian Agama Menurut Kecamatan di Kabupaten Kerinci, 2019/2020 dan 2020/2021 <i>Number of Schools, Teachers, and Pupils in Madrasah Tsanawiyah (MTs) Under The Ministry of Religious Affairs by Subdistrict in Kerinci Regency, 2019/2020 and 2020/2021</i>	62
4.1.7	Jumlah Sekolah, Guru, dan Murid Sekolah Menengah Atas (SMA) di Bawah Kementerian Pendidikan dan Kebudayaan Menurut Kecamatan di Kabupaten Kerinci, 2020/2021 dan 2021/2022.....	65

	<i>Number of Schools, Teachers, and Pupils in Upper Secondary Schools Under The Ministry of Education and Culture by Subdistrict in Kerinci Regency, 2020/2021 and 2021/2022</i>	65
4.1.8	Jumlah Sekolah, Guru, dan Murid Sekolah Menengah Kejuruan (SMK) di Bawah Kementerian Pendidikan dan Kebudayaan Menurut Kecamatan di Kabupaten Kerinci, 2020/2021 dan 2021/2022 <i>Number of Schools, Teachers, and Pupils in Vocational High Schools Under The Ministry of Education and Culture by Subdistrict in Kerinci Regency, 2020/2021 and 2021/2022</i>	68
4.1.9	Jumlah Sekolah, Guru, dan Murid Madrasah Aliyah (MA) di Bawah Kementerian Agama Menurut Kecamatan di Kabupaten Kerinci, 2019/2020 dan 2020/2021	71
	<i>Number of Schools, Teachers, and Pupils in Madrasah Aliyah (MA) Under the Ministry of Religious Affairs by Subdistrict in Kerinci Regency, 2019/2020 and 2020/2021</i>	71
4.1.10	Jumlah Desa ¹ /Kelurahan yang Memiliki Fasilitas Sekolah Menurut Kecamatan dan Tingkat Pendidikan di Kabupaten Kerinci, 2019–2021 <i>Number of Villages¹/Kelurahan Having Educational Facilities by Subdistrict and Educational Level in Kerinci Regency, 2019–2021</i>	74
4.1.11	Angka Partisipasi Murni (APM) dan Angka Partisipasi Kasar (APK) Menurut Jenjang Pendidikan di Kabupaten Kerinci, 2020 dan 2021 <i>Net Enrollment Rate and Gross Enrollment Ratio by Educational Level in XXX Regency/Municipality, 2020 and 2021</i>	79
4.1.12	Persentase Penduduk Berumur 15 Tahun ke Atas yang Melek Huruf Menurut Kelompok Umur di Kabupaten Kerinci, 2020 dan 2021 <i>Percentage of Literate People Aged 15 Years and Over by Age Group in Kerinci Regency, 2020 and 2021</i>	80
4.2	KESEHATAN	81
	HEALTH	81
4.2.1	Jumlah Desa ¹ /Kelurahan Yang Memiliki Sarana Kesehatan Menurut Kecamatan di Kabupaten Kerinci, 2019–2021	81
	<i>Number of Villages¹/Kelurahan Having Health Facilities by Subdistrict in Kerinci Regency, 2019–2021</i>	81
4.2.2	Jumlah Tenaga Kesehatan Menurut Kecamatan di Kabupaten	

	Kerinci, 2020	87
	<i>Number of Health Human Resources by Subdistrict in Kerinci Regency, 2020</i>	87
4.2.3	Jumlah Rumah Sakit Umum, Rumah Sakit Khusus, Puskesmas, Klinik Pratama, dan Posyandu Menurut Kecamatan di Kabupaten Kerinci, 2020 dan 2021	89
	<i>Number of General Hospital, Specialized Hospital, Public Health Center, Primary Clinic, and Integrated Health Post by Subdistrict in Kerinci Regency, 2020 and 2021</i>	89
4.3	AGAMA DAN SOSIAL LAINNYA	92
	RELIGION AND OTHER SOCIAL AFFAIRS	92
4.3.1	Jumlah Penduduk Menurut Kecamatan dan Agama yang Dianut di Kabupaten Kerinci, 2021	92
	<i>Population by Subdistrict and Religion in Kerinci Regency, 2021</i>	92
4.3.2	Jumlah Tempat Peribadatan Menurut Kecamatan di Kabupaten Kerinci, 2021	93
	<i>Number of Places of Worship by Subdistrict in Kerinci Regency, 2021....</i>	93
4.3.3	Jumlah Desa ¹ /Kelurahan yang Mengalami Bencana Alam ² Menurut Kecamatan di Kabupaten Kerinci, 2019–2021	94
	<i>Number of Villages¹/Kelurahan that Had Natural Disaster² by Subdistrict in Kerinci Regency, 2019–2021</i>	94
4.4	KEMISKINAN	97
	POVERTY.....	97
4.4.1	Garis Kemiskinan, Jumlah, dan Persentase Penduduk Miskin di Kabupaten Kerinci, 2014–2021	97
	<i>Poverty Line, Number, and Percentage of Poor People in Kerinci Regency, 2014–2021</i>	97
4.4.2	Indeks Kedalaman Kemiskinan dan Indeks Keparahan Kemiskinan di Kabupaten Kerinci, 2014–2021	98
	<i>Poverty Gap Index and Poverty Severity Index in Kerinci Regency, 2014–2021</i>	98
5.	PERTANIAN, KEHUTANAN, PETERNAKAN, DAN PERIKANAN/ AGRICULTURE, FORESTRY, LIVESTOCK, AND FISHERY	99

5.1	HORTIKULTURA	105
	HORTICULTURE.....	105
5.1.1	Luas Panen Tanaman Sayuran Menurut Kecamatan dan Jenis Tanaman di Kabupaten Kerinci (ha), 2020 dan 2021 ^x <i>Harvested Area of Vegetables by Subdistrict and Kind of Plant in Kerinci Regency (ha), 2020 and 2021^x.....</i>	105 105
5.1.2	Produksi Tanaman Sayuran Menurut Kecamatan dan Jenis Tanaman di Kabupaten Kerinci (kuintal), 2020 dan 2021 ^x <i>Production of Vegetables by Subdistrict and Kind of Plant in Kerinci Regency (quintal), 2020 and 2021^x.....</i>	109 109
5.1.3	Luas Panen Tanaman Sayuran dan Buah-buahan Semusim Menurut Jenis Tanaman di Kabupaten Kerinci (ha), 2018–2021 . <i>Harvested Area of Seasonal Vegetables and Fruits by Kind of Plant in Kerinci Regency (ha), 2018–2021</i>	113 113
5.1.4	Produksi Tanaman Sayuran dan Buah-buahan Semusim Menurut Jenis Tanaman di Kabupaten Kerinci (kuintal), 2018–2021 <i>Production of Seasonal Vegetables and Fruits by Kind of Plant in Kerinci Regency (quintal), 2018–2021.....</i>	114 114
5.1.5	Luas Panen Tanaman Biofarmaka Menurut Kecamatan dan Jenis Tanaman di Kabupaten Kerinci (m ²), 2020 dan 2021 ^x <i>Harvested Area of Medicinal Plants by Subdistrict and Kind of Plant in Kerinci Regency (m²), 2020 and 2021^x.....</i>	115 115
5.1.6	Produksi Tanaman Biofarmaka Menurut Kecamatan dan Jenis Tanaman di Kabupaten Kerinci (kg), 2020 dan 2021 ^x <i>Production of Medicinal Plants by Subdistrict and Kind of Plant in Kerinci Regency (kg), 2020 and 2021^x</i>	117 117
5.1.7	Luas Panen Tanaman Biofarmaka Menurut Jenis Tanaman di Kabupaten Kerinci (m ²), 2018–2021..... <i>Harvested Area of Medicinal Plants by Kind of Plant in Kerinci Regency (m²), 2018–2021.....</i>	119 119
5.1.8	Produksi Tanaman Biofarmaka Menurut Jenis Tanaman di Kabupaten Kerinci (kg), 2018–2021 <i>Production of Medicinal Plants by Kind of Plant in Kerinci Regency (kg),2018–2021</i>	120 120
5.1.9	Luas Panen Tanaman Hias Menurut Kecamatan dan Jenis Tanaman	

	di Kabupaten Kerinci (m ²), 2020 dan 2021 ^x ¹²¹	
	<i>Harvested Area of Ornamental Plants by Subdistrict and Kind of Plant in Kerinci Regency (m²), 2020 and 2021^x</i>	121
5.1.10	Produksi Tanaman Hias Menurut Kecamatan dan Jenis Tanaman di Kabupaten Kerinci (tangkai), 2020 dan 2021 ^x ¹²³	
	<i>Production of Ornamental Plants by Subdistrict and Kind of Plant in Kerinci Regency (stalks), 2020 and 2021^x</i>	123
5.1.11	Luas Panen Tanaman Hias Menurut Jenis Tanaman di Kabupaten Kerinci (m ²), 2018–2021	125
	<i>Harvested Area of Ornamental Plants by Kind of Plant in Kerinci Regency (m²), 2018–2021</i>	125
5.1.12	Produksi Tanaman Hias Menurut Jenis Tanaman di Kabupaten Kerinci (tangkai), 2018–2021	126
	<i>Production of Ornamental Plants by Kind of Plant In Kerinci Regency (stalks), 2018–2021</i>	126
5.1.13	Produksi Buah-buahan Menurut Kecamatan dan Jenis Tanaman di Kabupaten Kerinci (kuintal), 2020 dan 2021 ^x ¹²⁷	
	<i>Production of Fruits by Subdistrict and Kind of Plant in Kerinci Regency (kuintal), 2020 and 2021^x</i>	127
5.1.14	Produksi Buah-Buahan dan Sayuran Tahunan Menurut Jenis Tanaman di Kabupaten Kerinci (kuintal), 2018–2021	131
	<i>Production of Annual Fruits and Vegetables by Kind of Plant in Kerinci Regency (quintal), 2018–2021</i>	131
5.2	PERKEBUNAN.....	132
	ESTATE CROPS	132
5.2.1	Luas Areal Tanaman Perkebunan Menurut Kecamatan dan Jenis Tanaman di Kabupaten Kerinci (ha), 2020 dan 2021 ^x ¹³²	
	<i>Planted Area of Estate Crops by Subdistrict and Type of Crops in Kerinci Regency (ha), 2020 and 2021^x</i>	132
5.2.2	Produksi Perkebunan Menurut Kecamatan dan Jenis Tanaman di Kabupaten Kerinci (ton), 2020 dan 2021 ^x ¹³⁶	
	<i>Production of Estate by Subdistrict and Type of Crops in Kerinci Regency (ton), 2020 and 2021^x</i>	136
6.	INDUSTRI, PERTAMBANGAN, DAN ENERGI/INDUSTRY, MINING, AND ENERGY	141

6.1	Daya Terpasang, Produksi, dan Distribusi Listrik PT. PLN (Persero) pada Cabang/Ranting PLN Menurut Kecamatan di Kabupaten Kerinci, 2021	147
	<i>Installed Electricity Power, Production, and Distribution of PT. PLN (Persero) at PLN Branch by Subdistrict in Kerinci Regency, 2021</i>	<i>147</i>
6.2	Jumlah Pelanggan Listrik Menurut Kecamatan di Kabupaten Kerinci, 2017–2021	148
	<i>Number of Electricity Customers by Subdistrict in Kerinci Regency, 2017–2021</i>	<i>148</i>
6.3	Jumlah Pelanggan dan Air yang Disalurkan Menurut Kecamatan di Kabupaten Kerinci, 2021	149
	<i>Number of Customers and Distributed Water by Subdistrict in Kerinci Regency, 2021</i>	<i>149</i>
7.	PARIWISATA/TOURISM	151
7.1	Jumlah Rumah Makan/Restoran Menurut Kecamatan di Kabupaten Kerinci, 2018–2021	157
	<i>Number of Restaurants by Subdistrict in Kerinci Regency, 2018–2021 ..</i>	<i>157</i>
8.	TRANSPORTASI DAN KOMUNIKASI/TRANSPORTATION AND COMMUNICATION	159
8.1	TRANSPORTASI.....	165
	TRANSPORTATION	165
8.1.1	Panjang Jalan ¹ Menurut Tingkat Kewenangan Pemerintahan di Kabupaten Kerinci (km), 2019–2021	165
	<i>Length of Roads¹ by Level of Government Authority in Kerinci Regency (km), 2019–2021</i>	<i>165</i>
8.1.2	Panjang Jalan Menurut Jenis Permukaan Jalan di Kabupaten Kerinci (km), 2019–2021	166
	<i>Length of Roads by Type of Road Surface in Kerinci Regency (km), 2019–2021</i>	<i>166</i>
8.1.3	Panjang Jalan Menurut Kondisi Jalan di Kabupaten Kerinci (km), 2019–2021	167
	<i>Length of Roads by Condition of Roads in Kerinci Regency (km), 2019–2021</i>	<i>167</i>
8.2	KOMUNIKASI.....	168
	COMMUNICATION	168

8.2.1	Jumlah Kantor Pos Pembantu Menurut Kecamatan di Kabupaten Kerinci, 2018–2021	168
	<i>Number of Post Offices Subsidiaries by Subdistrict in Kerinci Regency, 2018–2021</i>	<i>168</i>
9.	PERBANKAN, KOPERASI, DAN HARGA-HARGA/BANKING, COOPERATIVE, AND PRICES	169
9.1	Jumlah Koperasi Aktif Menurut Kecamatan di Kabupaten Kerinci, 2018–2021	175
	<i>Number of Active Cooperative by Subdistrict in Kerinci Regency, 2018–2021</i>	<i>175</i>
9.2	Jumlah Koperasi Menurut Jenis Koperasi dan Kecamatan di Kabupaten Kerinci, 2021	176
	<i>Number of Cooperative by Kind of Cooperative and Subdistrict in Kerinci Regency, 2021</i>	<i>176</i>
9.3	Indeks Harga Konsumen per Bulan Menurut Kelompok Pengeluaran (2018=100) di Kabupaten/Kota Kerinci, 2021	177
	<i>Consumer Price Index per Month by Expenditure Group (2018=100) in Kerinci Regency, 2021</i>	<i>177</i>
9.4	Laju Inflasi Bulanan Menurut Kelompok Pengeluaran (2018=100) di Kabupaten Kerinci, 2021	181
	<i>Monthly Inflation Rate by Expenditure Group (2018=100) in Kerinci Regency, 2021</i>	<i>181</i>
10.	PENGELUARAN PENDUDUK/POPULATION EXPENDITURE .	185
10.1	Rata-rata Pengeluaran per Kapita Sebulan Menurut Kelompok Komoditas (rupiah) di Kabupaten Kerinci, 2020 dan 2021	191
	<i>Monthly Average Expenditure per Capita by Commodity Group (rupiahs) in Kerinci Regency, 2020 and 2021</i>	<i>191</i>
10.2	Persentase Pengeluaran per Kapita Sebulan Menurut Kelompok Komoditas di Kabupaten Kerinci, 2020 dan 2021	192
	<i>Percentage of Monthly Expenditure per Capita by Commodity Group in Kerinci Regency, 2020 and 2021</i>	<i>192</i>
10.3	Persentase Penduduk Menurut Golongan Pengeluaran Per Kapita Sebulan di Kabupaten Kerinci, 2021	193
	<i>Percentage of Population by Class of Monthly Expenditure per Capita in Kerinci Regency, 2021</i>	<i>193</i>

11.	PERDAGANGAN/TRADE	195
11.1	Jumlah Sarana Perdagangan Menurut Jenisnya di Kabupaten Kerinci, 2018–2021	201
	<i>Number of Trading Facilities by Type of Facility in Kerinci Regency/ Municipality, 2018–2021</i>	201
12.	SISTEM NERACA REGIONAL/SYSTEM OF REGIONAL ACCOUNTS	203
12.1.	Produk Domestik Regional Bruto Atas Dasar Harga Berlaku Menurut Lapangan Usaha di Kabupaten Kerinci (miliar rupiah), 2017–2021	209
	<i>Gross Regional Domestic Product at Current Market Prices by Industry in Kerinci Regency (billion rupiahs), 2017–2021</i>	209
12.2	Produk Domestik Regional Bruto Atas Dasar Harga Konstan 2010 Menurut Lapangan Usaha di Kabupaten Kerinci (miliar rupiah), 2017–2021	211
	<i>Gross Regional Domestic Product at 2010 Constant Market Prices by Industry in Kerinci Regency/Municipality (billion rupiahs), 2017–2021 .</i>	211
12.3	Distribusi Persentase Produk Domestik Regional Bruto Atas Dasar Harga Berlaku Menurut Lapangan Usaha di Kabupaten Kerinci, 2017–2021	213
	<i>Percentage Distribution of Gross Regional Domestic Product at Current Market Prices by Industry in Kerinci Regency, 2017–2021</i>	213
12.4	Laju Pertumbuhan Produk Domestik Regional Bruto Atas Dasar Harga Konstan 2010 Menurut Lapangan Usaha di Kabupaten Kerinci (persen), 2017–2021	215
	<i>Growth Rate of Gross Regional Domestic Product at 2010 Constant Market Prices by Industry in Kerinci Regency (percent), 2017–2021</i>	215
12.5	Produk Domestik Regional Bruto Atas Dasar Harga Berlaku Menurut Jenis Pengeluaran di Kabupaten Kerinci (miliar rupiah), 2017–2021	217
	<i>Gross Regional Domestic Product at Current Market Prices by Type of Expenditure in Kerinci Regency (billion rupiahs), 2017–2021</i>	217
12.6	Produk Domestik Regional Bruto Atas Dasar Harga Konstan 2010 Menurut Jenis Pengeluaran di Kabupaten Kerinci (miliar rupiah), 2017–2021	218
	<i>Gross Regional Domestic Product at 2010 Constant Market Prices by Type of Expenditure in Kerinci Regency (billion rupiahs), 2017–2021</i>	218

13.	PERBANDINGAN ANTAR KABUPATEN/KOTA/ REGENCY/ MUNICIPAL COMPARISON	219
13.1	Jumlah Penduduk Menurut Kabupaten/Kota di Provinsi Jambi (ribu), 2017–2021 <i>Population by Regency/Municipality in Jambi Province (thousand), 2017–2021</i>	225 225
13.2	Laju Pertumbuhan Produk Domestik Regional Bruto Atas Dasar Harga Konstan 2010 Menurut Kabupaten/Kota di Provinsi Jambi (persen), 2017–2021 <i>Rate of Growth of Gross Regional Domestic Products at Constant 2010 Prices by Regency/Municipality in Jambi Province (percent), 2017–2021</i>	226 226
13.3	Jumlah Penduduk Miskin Menurut Kabupaten/Kota di Provinsi Jambi (ribu), 2017–2021 <i>Number of Poor Population by Regency/Municipality in Jambi Province (thousand), 2017–2021</i>	227 227
13.4	Indeks Pembangunan Manusia Menurut Kabupaten/Kota di Provinsi Jambi, 2017–2021 <i>Human Development Index by Regency/Municipality in Jambi Province, 2017–2021</i>	228 228

BAB

Chapter

01

GEOGRAFI DAN IKLIM

GEOGRAPHY AND CLIMATE

Luas Wilayah Kabupaten Kerinci

Total area of Kerinci Regency

3.449,31 Km²
sq.km

Kabupaten Kerinci Memiliki Wilayah Administrasi Sebanyak:

18 Kecamatan

Terdiri dari **285** Desa
dan **2** Kelurahan

*Administrative Regions: 16
Subdistricts consisting of 285
villages and 2 urban villages.*



Letak Astronomis:

**01°40' dan 02°26' Lintang Selatan
101°08' - 101°50' Bujur Timur**

Astronomy location:

*01°40' and 02°26' South Latitude
101°08' - 101°50' East Longitude*

<https://kerincikab.bps.go.id>

ULASAN

Kabupaten Kerinci terletak pada posisi 01°40' dan 02°26' Lintang Selatan, serta 101°08' sampai dengan 101°50' Bujur Timur. Wilayah Provinsi Jambi sepenuhnya berada di selatan garis khatulistiwa. Luas wilayah Kabupaten Kerinci adalah 344.890 Ha atau 3.448,90 km². Lebih dari setengah luas wilayah tersebut merupakan wilayah TNKS dan sisanya digunakan untuk kawasan budidaya dan pemukiman penduduk. Perubahan luas wilayah Kabupaten Kerinci karena adanya penyesuaian dengan Permendagri No. 25 Tahun 2019.

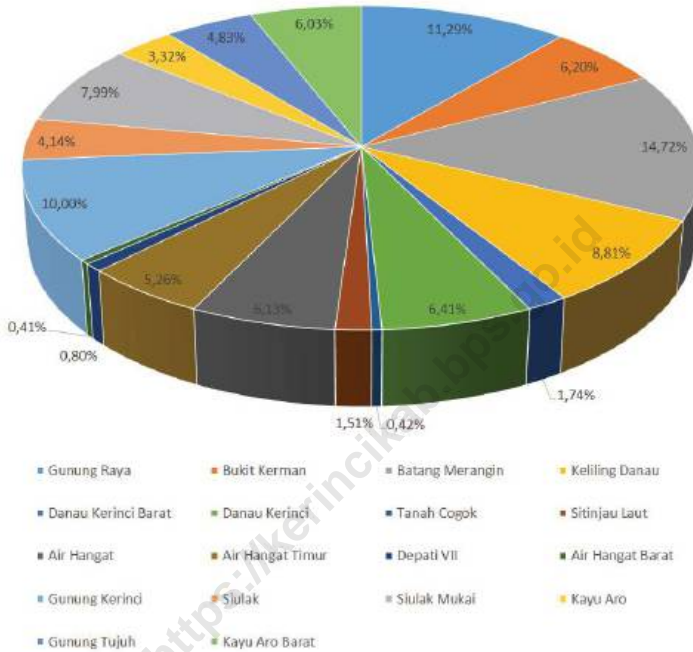
Wilayah administrasi Kabupaten Kerinci, mulai tahun 2020, terdiri dari 18 wilayah kecamatan. Kecamatan-kecamatan tersebut (diurut dari wilayah terluas) adalah sebagai berikut: Batang Merangin (507,65 km²), Gunung Raya (389,26 km²), Keliling Danau (303,76 km²), Gunung Kerinci (344,99 km²), Siulak Mukai (275,47 km²), Danau Kerinci (220,92 km²), Bukit Kerman (213,69 km²), Air Hangat (211,35 km²), Kayu Aro Barat (207,84 km²), Air Hangat Timur (181,43 km²), Gunung Tujuh (166,59 km²), Siulak (142,78 km²), Kayu Aro (114,66 km²), Sitingjau Laut (52,23 km²), Depati VII (27,71 km²), Danau Kerinci Barat (59,94 km²), Tanah Cogok (14,46 km²) serta Air Hangat Barat (14,13 km²).

DESCRIPTION

Kerinci Regency is located in the positions of 01 ° 40' and 02 ° 26' South Latitude, and 101 ° 08' to 101 ° 50' East Longitude. The Jambi Province is entirely south of the equator. The area of Kerinci Regency is 344.890 Ha or 3.448,90 km². More than half of the area is TNKS and the rest is used for cultivation and residential areas. Changes in the area of Kerinci Regency due to adjustments to Minister of Internal Affairs Regulation number 25 of 2019.

The administrative area of the Kerinci Regency, since 2020, consists of 18 districts. The districts (sorted from the largest area) are as follows: Batang Merangin (507,65 km²), Gunung Raya (389,26 km²), Keliling Danau (303,76 km²), Gunung Kerinci (344,99 km²), Siulak Mukai (275,47 km²), Danau Kerinci (220,92 km²), Bukit Kerman (213,69 km²), Air Hangat (211,35 km²), Kayu Aro Barat (207,84 km²), Air Hangat Timur (181,43 km²), Gunung Tujuh (166,59 km²), Siulak (142,78 km²), Kayu Aro (114,66 km²), Sitingjau Laut (58.10 km²), Depati VII (27,71 km²), Danau Kerinci Barat (59,94 km²), Tanah Cogok (14,46 km²) serta Air Hangat Barat (14.13 km²).

Gambar 1.1 Luas Daerah menurut Kecamatan (%), 2021
Figures 1.1 Area of Subdistrict (%), 2021



Sumber/Source : Bappeda Kerinci dalam Lakip Pemda Kerinci/Planning and Development Office in Regional Performance of Kerinci

1.1 KEADAAN GEOGRAFI GEOGRAPHY CONDITION

Tabel 1.1.1 **Luas Daerah dan Jumlah Pulau Menurut Kecamatan di Kabupaten Kerinci, 2021**
Table 1.1.1 **Total Area and Number of Islands by Subdistrict in Kerinci Regency, 2021**

Kecamatan <i>Subdistrict</i>	Ibukota Kecamatan <i>Capital of Subdistrict</i>	Luas <i>Total Area</i> (km ² /sq.km)
(1)	(2)	(3)
Gunung Raya	Lempur Tengah	389,26
Bukit Kerman	Pondok	213,69
Batang Merangin	Tamiai	507,65
Keliling Danau	Jujun	303,76
Danau Kerinci Barat	Serumpun Pauh	59,94
Danau Kerinci	Sanggaran Agung	220,92
Tanah Cogok	Koto Tuo Ujung Pasir	14,46
Sitinjau Laut	Hiang	52,24
Air Hangat	Semurup	211,35
Air Hangat Timur	Sungai Tutung	181,43
Depati VII	Koto Tuo	27,71
Air Hangat Barat	Koto Cayo	14,13
Gunung Kerinci	Siulak Deras	344,99
Siulak	Dusun Baru	142,78
Siulak Mukai	Mukai Pintu	275,47
Kayu Aro	Tanjung Bungo	114,66
Gunung Tujuh	Pelompek	166,59
Kayu Aro Barat	Bedeng Dua	207,84
Kerinci	Siulak	3 448,90

Lanjutan Tabel/*Continued Table 1.1.1*

Kecamatan <i>Subdistrict</i>	Persentase terhadap Luas Kabupaten Kerinci <i>Percentage to Regency Area</i>	Jumlah Pulau <i>Number of Islands</i>
(1)	(4)	(5)
Gunung Raya	11,29	1
Bukit Kerman	6,20	1
Batang Merangin	14,72	1
Keliling Danau	8,81	1
Danau Kerinci Barat	1,74	1
Danau Kerinci	6,41	1
Tanah Cogok	0,42	1
Sitinjau Laut	1,51	1
Air Hangat	6,13	1
Air Hangat Timur	5,26	1
Depati VII	0,80	1
Air Hangat Barat	0,41	1
Gunung Kerinci	10,00	1
Siulak	4,14	1
Siulak Mukai	7,99	1
Kayu Aro	3,32	1
Gunung Tujuh	4,83	1
Kayu Aro Barat	6,03	1
Kerinci	100,00	1

Catatan/*Note*: ...Sumber/*Source*: Bappeda Kerinci dalam Hasil Analisis Bappeda-Litbang (2020)/*Planning and Development Office*

Tabel
Table 1.1.2**Tinggi Wilayah dan Jarak ke Ibukota Kabupaten Kerinci
Menurut Kecamatan di Kabupaten Kerinci, 2021**
*Altitude and Distance to the Capital of Regency/
Municipality by Subdistrict in Kerinci Regency, 2021*

Kecamatan Subdistrict	Tinggi Wilayah (mdpl) Altitude (m a.s.l)	Jarak ke Ibukota Kabupaten/Kota Distance to the Capital of Regency/ Municipality
(1)	(2)	(3)
Gunung Raya	202,22	187,04
Bukit Kerman	104,13	109,56
Batang Merangin	315,79	191,86
Keliling Danau	201,99	101,77
Danau Kerinci Barat	28,42	31,52
Danau Kerinci	165,24	55,68
Tanah Cogok	...	14,46
Sitinjau Laut	17,89	34,35
Air Hangat	168,01	43,34
Air Hangat Timur	112,58	68,85
Depati VII	5,07	22,64
Air Hangat Barat	...	14,13
Gunung Kerinci	171,36	173,63
Siulak	68,14	74,64
Siulak Mukai	198,56	76,91
Kayu Aro	59,59	55,07
Gunung Tujuh	105,80	60,79
Kayu Aro Barat	122,24	85,60
Nama Kabupaten/Kota	2 047,03	1 401,87

Sumber/Source: Bappeda Kerinci dalam Hasil Analisis Bappeda-Litbang (2020)/Planning and Development Office

1.2 KEADAAN IKLIM CLIMATE CONDITION

Tabel 1.2.1 **Pengamatan Unsur Iklim Menurut Bulan di Stasiun Meteorologi Depati Parbo, 2021**
Table 1.2.1 **Observation of Climate Elements By Months at Depati Parbo Station, 2021**

Bulan Month	Suhu/Temperature (°C)			Kelembaban/Humidity (%)		
	Minimum	Rata-rata Average	Maksimum Maximum	Minimum	Rata-rata Average	Maksimum Maximum
(1)	(2)	(3)	(4)	(5)	(6)	(7)
Januari/January	15.0	22.5	30.0	42	82	98
Februari/February	15.0	23.0	31.5	46	80	97
Maret/March	17.6	22.6	30.7	48	85	99
April/April	18.0	23.2	30.4	49	81	98
Mei/May	17.2	23.4	30.8	49	84	99
Juni/June	15.0	22.7	30.5	42	81	98
Juli/July	15.2	22.6	30.8	34	80	98
Agustus/August	17.2	22.7	31.2	41	83	98
September/September	16.8	22.8	30.2	42	83	98
Oktober/October	16.6	23.0	30.8	43	81	98
November/November	16.6	23.0	31.0	36	77	98
Desember/December	17.2	23.0	31.2	40	83	98

Lanjutan Tabel/*Continued Table 1.2.1*

Bulan Month	Kecepatan Angin (m/det) Wind Velocity (m/sec)			Tekanan Udara/Atmospheric Pressure (mbar)		
	Minimum	Rata-rata Average	Maksimum Maximum	Minimum	Rata-rata Average	Maksimum Maximum
(1)	(8)	(9)	(10)	(11)	(12)	(13)
Januari/January	0.0	4.6	21.0	917.9	922.4	925.6
Februari/February	0.0	5.1	21.0	918.7	923.1	926.1
Maret/March	0.0	4.4	22.0	917.4	922.8	927.4
April/April	0.0	5.3	30.0	917.9	923.5	926.9
Mei/May	0.0	4.6	15.0	917.1	922.4	926.3
Juni/June	0.0	4.6	16.0	919.0	923.7	927.7
Juli/July	0.0	5.0	18.0	918.7	923.2	926.6
Agustus/August	0.0	5.0	20.0	918.8	923.6	927.5
September/September	0.0	4.8	16.0	918.0	923.1	927.4
Oktober/October	0.0	4.7	19.0	917.4	923.2	928.0
November/November	0.0	5.5	22.0	917.6	922.2	926.3
Desember/December	0.0	4.5	17.0	919.4	923.5	926.7

Lanjutan Tabel/Continued Table 1.2.1

Bulan Month	Jumlah Curah Hujan Number of Precipitation (mm)	Jumlah Hari Hujan (hari) Number of Rainy Days (day)	Penyinaran Matahari Duration of Sunshine (%)
(1)	(14)	(15)	(16)
Januari/January	188.5	17	51
Februari/February	143.0	18	55
Maret/March	312.9	26	46
April/April	114.1	13	48
Mei/May	297.9	23	42
Juni/June	164.3	17	48
Juli/July	74.8	14	47
Agustus/August	197.6	21	37
September/September	159.3	25	34
Oktober/October	136.9	23	45
November/November	50.8	18	56
Desember/December	313.1	24	61

Catatan/Note: *Calm* adalah kecepatan angin mendekati nol/*Calm is wind velocity close to zero*

Sumber/Source: Badan Meteorologi, Klimatologi, dan Geofisika/Meteorological, Climatological, and Geophysical Agency

BAB

Chapter

02

PEMERINTAHAN

GOVERNMENT

PEMERINTAHAN GOVERNMENT



Jumlah **Anggota DPRD**
Kabupaten Kerinci Periode
2019-2024 adalah

30 orang

*Number of regional parliament members
in Kerinci regency is 30 people*

2021

Jumlah **Pegawai**
Negeri Sipil Kabupaten

Kerinci adalah **4634**

*Number Of Parliament Decision in
Kerinci Regency is XX*



PENJELASAN TEKNIS

1. Anggota Dewan Perwakilan Rakyat Daerah (DPRD) dipilih melalui pemilihan umum (pemilu) dan dilantik dalam masa jabatan lima tahun.
2. Susunan pemerintahan Kabupaten Kerinci periode 2014–2020 terdiri dari Bupati, Wakil Bupati, Sekretariat dan Dinas/Badan/Kantor.
3. Sekretariat terdiri dari sekretariat daerah dan sekretariat DPRD.
4. Dinas, Badan dan Kantor terdiri atas Sekretariat Daerah, Inspektorat Daerah, Dinas Pendidikan, Dinas Kesehatan, Dinas Pekerjaan Umum dan Perumahan Rakyat, Dinas Sosial, Dinas Pengendalian Penduduk, Keluarga Berencana, Pemberdayaan Perempuan dan Perlindungan Anak, Dinas Tanaman Pangan dan Hortikultura, Dinas Perkebunan dan Peternakan, Dinas Ketahanan Pangan, Dinas Perikanan, Dinas Kependudukan dan Pencatatan Sipil, Dinas Pemberdayaan Masyarakat dan Desa, Dinas Penanaman Modal, Pelayanan Terpadu Satu Pintu dan Tenaga Kerja, Dinas Koperasi, Perindustrian dan Perdagangan, Dinas Pariwisata, Kebudayaan, Pemuda dan Olahraga, Dinas Perhubungan, Dinas Lingkungan Hidup, Dinas Sat-Pol PP dan Pemadam

TECHNICAL NOTES

1. *Regional House of Representatives (DPRD) members are elected through a general election and appointed for a five-years membership.*
2. *The government structure of the Kerinci Regency period 2009–2014 consists of regent, vice of regent, secretary, and Office/Services.*
3. *Secretary consist of regional secretary and secretary of Regional House of Representatives (DPRD)*
4. *Office / Services consist of Secretary of Regency, Inspectorate of Regency, Education Office, Health Office, Public Works and Public Housing Office, Social Office, Birth Control, Woman Empowering and Children Protection Office, Agricultural Office, Plantation and Livestock Office, Food Availability Office, Fishery Office, Demography and Civil Administration Office, Community and Village Development Office, Investment, Integrated Services and Labour Office, Cooperation, Industry and Trade Office, Tourism, Culture, Youth and Sport Office, Liaison Office, Environment Office, Pamong Praja and Fire Extinguisher Office, Regional Planning, Research and Development Office, Regional Asset and Financial Management Office, Regional Tax and Retribution Management Office, Regional Employment and Human Resources Development Office, Nation and*

Kebakaran, Badan Perencanaan Pembangunan, Penelitian dan Pengembangan Daerah, Badan Pengelola Keuangan dan Aset Daerah, Badan Pengelolaan Pajak dan Retribusi Daerah, Badan Kepegawaian dan Pengembangan Sumber Daya Manusia Daerah, Badan Kesatuan Bangsa dan Politik, Badan Penanggulangan Bencana Daerah, dan RSUD Mayjen H.A Thalib.

Politic Office, Disaster Office, and Mayjen H.A. Thalib Hospital

<https://kerincikab.bps.go.id>

ULASAN

Kabupaten Kerinci dibentuk berdasarkan Undang-Undang Nomor 58 Tahun 1958. Kabupaten Kerinci termasuk kabupaten induk di Provinsi Jambi. Kemudian pada tahun 2008, Sungai Penuh (bersama 4 kecamatan lainnya) yang awalnya merupakan ibukota Kabupaten Kerinci, dimekarkan sebagai kota otonom.

Kabupaten Kerinci telah mengalami perkembangan yang cukup signifikan dalam bidang pemerintahan. Kabupaten Kerinci tahun 2008 hanya memiliki 8 kecamatan, kini menjadi 18 kecamatan dengan jumlah desa sebanyak 287 desa/kelurahan.

Jumlah Pegawai Negeri Sipil di Kabupaten Kerinci pada tahun 2020 adalah sebanyak 4.634 orang

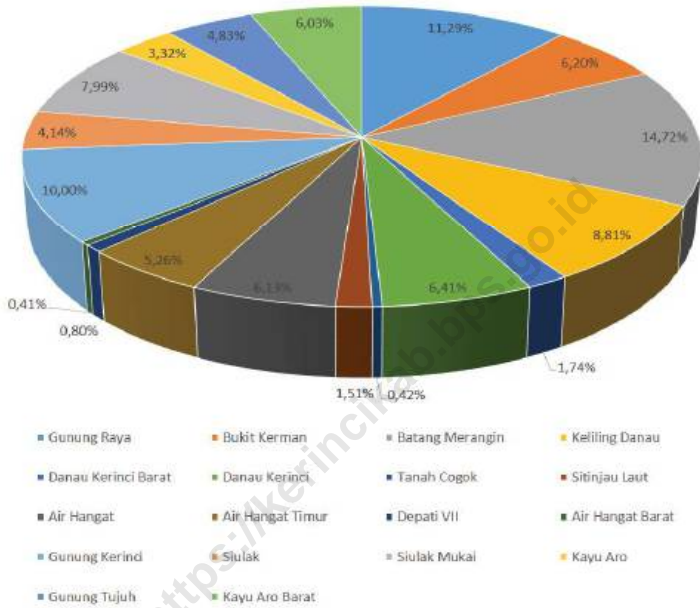
DESCRIPTION

Kerinci Regency is formed on Law No. 58/1958. Kabupaten Kerinci was the main regency of Jambi Province. In 2008, Sungai Penuh (with other 4 Sub Districts), the capital city of Kerinci Regency, separated as a new autonomous city.

Kerinci Regency has made a significant developments in governmental system. Kerinci Regency now has 18 Sub District compared to 8 Sub District in 2008 with a total of 287 villages / kelurahan.

The number of Civil Servants in Kerinci Regency in 2020 was as many as 4.634 person

Gambar 2.1 Luas Daerah menurut Kecamatan (%), 2021
Figures 2.1 Area of Subdistrict (%), 2021



Sumber/Source : Bappeda Kerinci dalam Lakip Pemda Kerinci/Planning and Development Office in Regional Performance of Kerinci

2.1 WILAYAH ADMINISTRATIF ADMINISTRATIVE AREA

Tabel 2.1.1 **Jumlah Desa¹/Kelurahan Menurut Kecamatan di Kabupaten Kerinci, 2017–2021**
Table 2.1.1 **Number of Villages¹/Kelurahan by Subdistrict in Kerinci Regency, 2017–2021**

Kecamatan Subdistrict	2017	2018	2019	2020	2021
(1)	(2)	(3)	(4)	(5)	(6)
Gunung Raya	12	12	12	12	12
Bukit Kerman	15	15	15	15	15
Batang Merangin	9	9	9	9	9
Keliling Danau	32	32	32	18	18
Danau Kerinci Barat	14	14
Danau Kerinci	19	19	19	13	13
Tanah Cogok	12	12
Sitinjau Laut	20	20	20	14	14
Air Hangat	16	16	16	16	16
Air Hangat Timur	25	25	25	25	25
Depati VII	20	20	20	20	20
Air Hangat Barat	12	12	12	12	12
Gunung Kerinci	16	16	16	16	16
Siulak	26	26	26	26	26
Siulak Mukai	14	14	14	14	14
Kayu Aro	21	21	21	21	21
Gunung Tujuh	13	13	13	13	13
Kayu Aro Barat	17	17	17	17	17
Kerinci	287	287	287	287	287

Catatan/Note: ¹ Termasuk Unit Permukiman Transmigrasi (UPT)/Include Transmigration Settlement Unit

Sumber/Source: -

2.2 DEWAN PERWAKILAN RAKYAT DAERAH REGIONAL HOUSE OF REPRESENTATIVE

Tabel 2.2.1 Jumlah Anggota Dewan Perwakilan Rakyat Daerah Menurut Partai Politik dan Jenis Kelamin di Kabupaten Kerinci, 2021
Number of Regional House of Representatives's Members by Political Parties and Sex in Kerinci Regency 2021

Partai Politik <i>Political Parties</i>	Laki-laki <i>Male</i>	Perempuan <i>Female</i>	Jumlah <i>Total</i>
(1)	(2)	(3)	(4)
Partai Gerindra	5	-	5
Partai Golkar	4	-	4
PDI-Perjuangan	3	-	3
Partai Amanat Nasional	5	-	5
Partai Persatuan Pembangunan	-	-	-
Partai Demokrat	2	1	3
Partai Hanura	-	-	-
Partai Bulan Bintang	-	-	-
Partai Nasdem	2	-	2
Partai Kebangkitan Bangsa	4	-	4
Partai Keadilan Sejahtera	3	-	3
Partai Perindo	1	-	1
Kerinci	29	1	30

Sumber/Source: Badan Sekretariat Daerah Kabupaten kerinci

2.3 SUMBER DAYA MANUSIA HUMAN RESOURCES

Tabel 2.3.1 Jumlah Pegawai Negeri Sipil Menurut Jabatan dan Jenis Kelamin di Kabupaten Kerinci, Desember 2020 dan Desember 2021
Number of Civil Servants by Occupation and Sex in Kerinci Regency, December 2020 and December 2021

Jabatan <i>Occupation</i>	2020		Jumlah <i>Total</i>
	Laki-laki <i>Male</i>	Perempuan <i>Female</i>	
(1)	(2)	(3)	(4)
Fungsional Tertentu <i>Specific Functional</i>
Fungsional Umum/Staf <i>General Functional</i>	1 875	2 258	4 133
Struktural/Structural	436	65	501
Eselon V/5 th Echelon
Eselon IV/4 th Echelon	292	61	353
Eselon III/3 rd Echelon	120	2	211
Eselon II/2 nd Echelon	24	2	26
Eselon I/1 st Echelon
Jumlah/Total	2 311	2 323	4 634

Lanjutan Tabel/*Continued Table 2.3.1*

Jabatan <i>Occupation</i>	2021		
	Laki-laki <i>Male</i>	Perempuan <i>Female</i>	Jumlah <i>Total</i>
(1)	(5)	(6)	(7)
Fungsional Tertentu <i>Specific Functional</i>
Fungsional Umum/Staf <i>General Functional</i>
Struktural/Structural
Eselon V/ <i>5th Echelon</i>
Eselon IV/ <i>4th Echelon</i>
Eselon III/ <i>3rd Echelon</i>
Eselon II/ <i>2nd Echelon</i>
Eselon I/ <i>1st Echelon</i>
Jumlah/Total

Sumber/*Source*: Badan Kepegawaian dan Pengembangan Sumber Daya Manusia Kabupaten Kerinci / *Personnel and Human Resources Development Agency of Kerinci Regency*

Tabel
Table 2.3.2

Jumlah Pegawai Negeri Sipil Menurut Tingkat Pendidikan dan Jenis Kelamin di Kabupaten Kerinci, Desember 2020 dan Desember 2021
Number of Civil Servants by Educational Level and Sex in Kerinci Regency, Desember 2020 and Desember 2021

Tingkat Pendidikan <i>Educational Level</i>	2020		
	Laki-laki <i>Male</i>	Perempuan <i>Female</i>	Jumlah <i>Total</i>
(1)	(2)	(3)	(4)
Sampai dengan SD <i>Up to Primary School</i>	–	–	–
SMP/Sederajat <i>General Vocational Junior High School</i>	19	3	22
SMA/Sederajat <i>General/Vocational Senior High School</i>	347	181	528
Diploma I, II/Akta I, II <i>Diploma I, II/Akta I, II</i>	67	112	179
Diploma III/Akta III/Sarjana Muda <i>Diploma III/Akta III/Bachelor</i>	40	275	315
Tingkat Sarjana/Doktor/Ph.D <i>University Graduates</i>	1 838	1 752	3 590
Jumlah/Total	2 311	2 323	4 634

Lanjutan Tabel/Continued Table 2.3.2

Tingkat Pendidikan <i>Educational Level</i>	2021		
	Laki-laki <i>Male</i>	Perempuan <i>Female</i>	Jumlah <i>Total</i>
(1)	(2)	(3)	(4)
Sampai dengan SD <i>Up to Primary School</i>
SMP/Sederajat <i>General/Vocational Junior High School</i>
SMA/Sederajat <i>General/Vocational Senior High School</i>
Diploma I, II/Akta I, II <i>Diploma I, II/Akta I, II</i>
Diploma III/Akta III/Sarjana Muda <i>Diploma III/Akta III/Bachelor</i>
Tingkat Sarjana/Doktor/Ph.D <i>University Graduates</i>
Jumlah/Total

Sumber/Source: Badan Kepegawaian dan Pengembangan Sumber Daya Manusia Kabupaten Kerinci / *Personnel and Human Resources Development Agency of Kerinci Regency*

Tabel
Table 2.3.3

**Jumlah Pegawai Negeri Sipil Menurut Tingkat
Kepangkatan dan Jenis Kelamin di Kabupaten Kerinci,
Desember 2020 dan Desember 2021**
*Number of Civil Servants by Hierarchy and Sex in Kerinci
Regency, Desember 2020 and Desember 2021*

Pangkat/Golongan/Ruang Hierarchy	2020		
	Laki-laki Male	Perempuan Female	Jumlah Total
(1)	(2)	(3)	(4)
1. I/A (Juru Muda)	–	–	–
2. I/B (Juru Muda Tingkat I)	2	–	2
3. I/C (Juru)	3	1	4
4. I/D (Juru Tingkat I)	4	–	4
Golongan I/Range I	9	1	10
5. II/A (Pengatur Muda)	31	10	41
6. II/B (Pengatur Muda Tingkat I)	76	37	113
7. II/C (Pengatur)	123	80	203
8. II/D (Pengatur Tingkat I)	76	172	248
Golongan II/Range II	306	299	605
9. III/A (Penata Muda)	238	285	523
10. III/B (Penata Muda Tingkat I)	360	381	741
11. III/C (Penata)	290	367	657
12. III/D (Penata Tingkat I)	383	339	722
Golongan III/Range III	1 271	1 372	2 643
13. IV/A (Pembina)	443	324	767
14. IV/B (Pembina Tingkat I)	263	324	587
15. IV/C (Pembina Utama Muda)	19	3	22
16. IV/D (Pembina Utama Madya)	–	–	–
17. IV/E (Pembina Utama)	–	–	–
Golongan IV/Range IV	725	651	1 376
Jumlah/Total	2 311	2 323	4 634

Lanjutan Tabel/*Continued Table 2.3.3*

Pangkat/Golongan/Ruang <i>Hierarchy</i>	2021		
	Laki-laki <i>Male</i>	Perempuan <i>Female</i>	Jumlah <i>Total</i>
(1)	(5)	(6)	(7)
1. I/A (Juru Muda)
2. I/B (Juru Muda Tingkat I)
3. I/C (Juru)
4. I/D (Juru Tingkat I)
Golongan I/Range I
5. II/A (Pengatur Muda)
6. II/B (Pengatur Muda Tingkat I)
7. II/C (Pengatur)
8. II/D (Pengatur Tingkat I)
Golongan II/Range II
9. III/A (Penata Muda)
10. III/B (Penata Muda Tingkat I)
11. III/C (Penata)
12. III/D (Penata Tingkat I)
Golongan III/Range III
13. IV/A (Pembina)
14. IV/B (Pembina Tingkat I)
15. IV/C (Pembina Utama Muda)
16. IV/D (Pembina Utama Madya)
17. IV/E (Pembina Utama)
Golongan IV/Range IV
Jumlah/Total

Catatan/Note: ...

Sumber/Source: Badan Kepegawaian Negara (BKN)/National Civil Service Agency

2.4 KEUANGAN PEMERINTAH GOVERNMENT FINANCE

Tabel 2.4.1 Realisasi Pendapatan Pemerintah Kabupaten Kerinci Menurut Jenis Pendapatan (ribu rupiah), 2017–2020
Actual Kerinci Regency Government Revenues by Kind of Revenues (thousand rupiahs), 2017–2020

Jenis Pendapatan/ <i>Kind of Revenues</i>	2017	2018
(1)	(2)	(3)
1. Pendapatan Asli Daerah (PAD)/<i>Regional Revenue</i>
1.1 Pajak Daerah/ <i>Regional Tax</i>
1.2 Retribusi Daerah/ <i>Regional Retribution</i>
1.3 Hasil Perusahaan Milik Daerah dan Pengelolaan Kekayaan Daerah yang Dipisahkan/ <i>Regional-Owned Company Revenue and Separated Management of Regional Wealth</i>
1.4 Lain-lain PAD yang Sah/ <i>Other Regional Revenue</i>
2. Dana Perimbangan/<i>Balance Funds</i>
2.1 Bagi Hasil Pajak/ <i>Tax Sharing Revenue</i>
2.2 Bagi Hasil Bukan Pajak/Sumber Daya Alam/ <i>Non-Tax Sharing Revenue/Natural Resources</i>
2.3 Dana Alokasi Umum/ <i>General Allocation Fund</i>
2.4 Dana Alokasi Khusus/ <i>Special Allocation Fund</i>
3. Lain-lain Pendapatan yang Sah/<i>Other Revenue</i>
3.1 Pendapatan Hibah/ <i>Grant</i>
3.2 Dana Darurat/ <i>Emergency Fund</i>
3.3 Dana Bagi Hasil Pajak dari Provinsi dan Pemerintah Daerah Lainnya/ <i>Tax Sharing Revenue from Provincial and Other Regional Governments</i>
3.4 Dana Penyesuaian dan Otonomi Daerah/ <i>Regional Adjustment and Autonomy Fund</i>
3.5 Bantuan Keuangan dari Provinsi atau Pemerintah Daerah Lainnya/ <i>Financial Assistance from Provincial or Other Regional Governments</i>
3.6 Lainnya/ <i>Others</i>
Jumlah/<i>Total</i>

Lanjutan Tabel/*Continued Table 2.4.1*

Jenis Pendapatan/ <i>Kind of Revenues</i>	2019	2020
(1)	(4)	(5)
1. Pendapatan Asli Daerah (PAD)/<i>Regional Revenue</i>
1.1 Pajak Daerah/ <i>Regional Tax</i>
1.2 Retribusi Daerah/ <i>Regional Retribution</i>
1.3 Hasil Perusahaan Milik Daerah dan Pengelolaan Kekayaan Daerah yang Dipisahkan/ <i>Regional-Owned Company Revenue and Separated Management of Regional Wealth</i>
1.4 Lain-lain PAD yang Sah/ <i>Other Regional Revenue</i>
2. Dana Perimbangan/<i>Balance Funds</i>
2.1 Bagi Hasil Pajak/ <i>Tax Sharing Revenue</i>
2.2 Bagi Hasil Bukan Pajak/Sumber Daya Alam/ <i>Non-Tax Sharing Revenue/Natural Resources</i>
2.3 Dana Alokasi Umum/ <i>General Allocation Fund</i>
2.4 Dana Alokasi Khusus/ <i>Special Allocation Fund</i>
3. Lain-lain Pendapatan yang Sah/<i>Other Revenue</i>
3.1 Pendapatan Hibah/ <i>Grant</i>
3.2 Dana Darurat/ <i>Emergency Fund</i>
3.3 Dana Bagi Hasil Pajak dari Provinsi dan Pemerintah Daerah Lainnya/ <i>Tax Sharing Revenue from Provincial and Other Regional Governments</i>
3.4 Dana Penyesuaian dan Otonomi Daerah/ <i>Regional Adjustment and Autonomy Fund</i>
3.5 Bantuan Keuangan dari Provinsi atau Pemerintah Daerah Lainnya/ <i>Financial Assistance from Provincial or Other Regional Governments</i>
3.6 Lainnya/ <i>Others</i>
Jumlah/<i>Total</i>

Catatan/*Note*: ...Sumber/*Source*: ...

Tabel
Table 2.4.2

Realisasi Belanja Pemerintah Kabupaten Kerinci Menurut Jenis Belanja (ribu rupiah), 2017–2020
Actual Kerinci Regency Government Expenditures by Kind of Expenditures (thousand rupiahs), 2017–2020

Jenis Pendapatan <i>Kind of Revenues</i>	2017	2018
(1)	(2)	(3)
1. Belanja Tidak Langsung/<i>Indirect Expenditures</i>
1.1 Belanja Pegawai/ <i>Personnel Expenditures</i>
1.2 Belanja Bunga/ <i>Interest Expenditures</i>
1.3 Belanja Subsidi/ <i>Subsidies Expenditures</i>
1.4 Belanja Hibah/ <i>Grant Expenditures</i>
1.5 Belanja Bantuan Sosial/ <i>Social Aid Expenditures</i>
1.6 Belanja Bagi Hasil/ <i>Sharing Fund Expenditure</i>
1.7 Belanja Bantuan Keuangan/ <i>Financial Aids Expenditures</i>
1.8 Belanja Tidak Terduga/ <i>Unpredicted Expenditures</i>
2. Belanja Langsung/<i>Direct Expenditures</i>
2.1 Belanja Pegawai/ <i>Personnel Expenditures</i>
2.2 Belanja Barang dan Jasa/ <i>Goods and Services Expenditures</i>
2.3 Belanja Modal/ <i>Capital Expenditure</i>
Jumlah/<i>Total</i>

Lanjutan Tabel/*Continued Table 2.4.2*

Jenis Pendapatan <i>Kind of Revenues</i>	2019	2020
(1)	(4)	(5)
1. Belanja Tidak Langsung/<i>Indirect Expenditures</i>
1.1 Belanja Pegawai/ <i>Personnel Expenditures</i>
1.2 Belanja Bunga/ <i>Interest Expenditures</i>
1.3 Belanja Subsidi/ <i>Subsidies Expenditures</i>
1.4 Belanja Hibah/ <i>Grant Expenditures</i>
1.5 Belanja Bantuan Sosial/ <i>Social Aid Expenditures</i>
1.6 Belanja Bagi Hasil/ <i>Sharing Fund Expenditure</i>
1.7 Belanja Bantuan Keuangan/ <i>Financial Aids Expenditures</i>
1.8 Belanja Tidak Terduga/ <i>Unpredicted Expenditures</i>
2. Belanja Langsung/<i>Direct Expenditures</i>
2.1 Belanja Pegawai/ <i>Personnel Expenditures</i>
2.2 Belanja Barang dan Jasa/ <i>Goods and Services Expenditures</i>
2.3 Belanja Modal/ <i>Capital Expenditure</i>
Jumlah/<i>Total</i>

Catatan/*Note*: ...Sumber/*Source*: ...

BAB

Chapter

03

PENDUDUK DAN KETENAGAKERJAAN

POPULATION AND EMPLOYMENT

2021



Penduduk 15 tahun keatas **KABUPATEN KERINCI**

Jumlah Angkatan Kerja

Total Population

238.682 Jiwa
People

Penduduk Bekerja

Population Density

69,20 Jiwa/Km²
People/Sq.Km

PENJELASAN TEKNIS

1. Sumber utama data kependudukan adalah sensus penduduk yang dilaksanakan setiap sepuluh tahun sekali. Di dalam sensus penduduk, pencacahan dilakukan terhadap seluruh penduduk yang berdomisili di wilayah teritorial Indonesia termasuk warga negara asing kecuali anggota korps diplomatik negara sahabat beserta keluarganya. Metode pengumpulan data dalam sensus dilakukan dengan wawancara antara petugas sensus dengan responden dan juga melalui e-census. Pencatatan penduduk menggunakan konsep usual residence, yaitu konsep di mana penduduk biasa bertempat tinggal. Bagi penduduk yang bertempat tinggal tetap dicacah di mana mereka biasa tinggal, sedangkan untuk penduduk yang tidak bertempat tinggal tetap dicacah di tempat di mana mereka ditemukan petugas sensus pada malam 'Hari Sensus'. Termasuk penduduk yang tidak bertempat tinggal tetap adalah tuna wisma, awak kapal berbendera Indonesia, penghuni perahu/rumah apung, masyarakat terpencil/terasing, dan pengungsi. Bagi mereka yang mempunyai tempat tinggal tetap dan sedang bepergian ke luar wilayah lebih dari enam bulan, tidak dicacah di tempat

TECHNICAL NOTES

1. *The main source of demographic data is population census, which is conducted every ten years. The population census enumerates all residents who domicile in the entire territory of Indonesia including foreign citizens except the diplomatic corps members and their families. The method of data collection in a population census involves interviewing respondents and conducting e-census. Enumeration of the population uses the concept of "usual residence", which is the concept of "places where people usually live". De jure was applied to the permanent residents, while de facto was applied to nonpermanent residents. The permanent residents were enumerated in place where they normally live, the non-permanent residents were enumerated where they were found by the enumerators, on the night of 'Census Date'. The non permanent residents include homeless people, ship crew, boat people, remote area community, and internally displaced persons. Those who had permanent residence and had been travelling away from their home for six months or more were not enumerated in their permanent place, but in the place where they were during the census. For the periods where the population census is not*

tinggalnya, tetapi dicacah di tempat tujuannya. Untuk tahun yang tidak dilaksanakan sensus penduduk, data kependudukan diperoleh dari hasil proyeksi penduduk. Proyeksi penduduk merupakan suatu perhitungan ilmiah yang didasarkan pada asumsi dari komponen-komponen perubahan penduduk, yaitu kelahiran, kematian, dan migrasi. Proyeksi penduduk Indonesia 2010–2035 menggunakan data dasar penduduk hasil SP2010.

2. Penduduk Indonesia adalah semua orang yang berdomisili di wilayah teritorial Indonesia selama 6 bulan atau lebih dan atau mereka yang berdomisili kurang dari 6 bulan tetapi bertujuan menetap.
3. Laju pertumbuhan penduduk adalah angka yang menunjukkan persentase penambahan penduduk dalam jangka waktu tertentu.
4. Kepadatan penduduk adalah rasio banyaknya penduduk per kilometer persegi.
5. Rasio jenis kelamin adalah perbandingan antara penduduk laki-laki dan penduduk perempuan pada suatu wilayah dan waktu tertentu. Biasanya dinyatakan dengan banyaknya penduduk laki-laki untuk 100 penduduk perempuan.
6. Distribusi penduduk adalah pola persebaran penduduk di suatu wilayah, baik berdasarkan

conducted, population projection is done to estimate population during those years. The population projection is an estimate based on the demographic components, such as birth, death, and migration. Indonesia's 2010–2035 population projection used the 2010 Population Census as the base population.

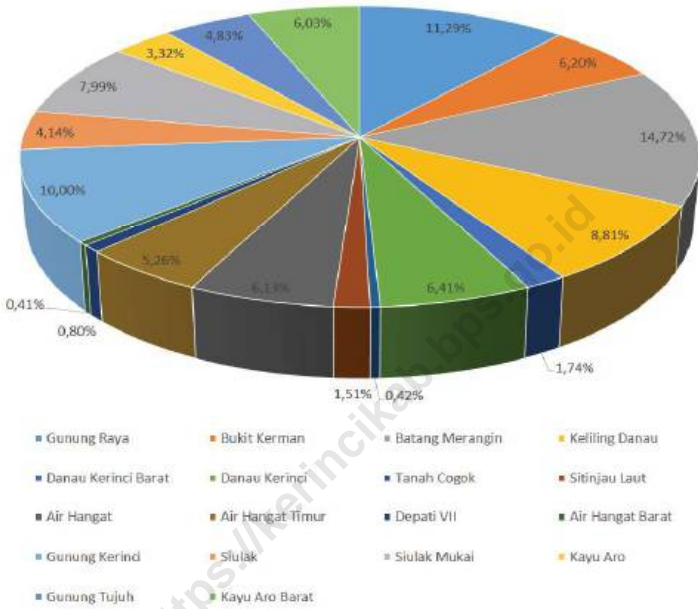
2. *The population of Indonesia are all residents of the entire territory of Indonesia who have stayed for six months or longer, and those who intended to stay more than six months even though their length of stay is less than six months.*
3. *The growth rate of population is the number that show percentage of population growth within a specified period.*
4. *Population density is ratio of population per square kilometer.*
5. *Sex ratio is the ratio of males population to females population in a given area and time, usually expressed as the number of males for every 100 females.*
6. *Population distribution is the pattern of population distribution in an area, either by geographic boundaries or by government administrative boundaries.*

ULASAN

DESCRIPTION

<https://kerincikab.bps.go.id>

Gambar 3.1 Luas Daerah menurut Kecamatan (%), 2021
Figures 3.1 Area of Subdistrict (%), 2021



**3.1 PENDUDUK
POPULATION**

Tabel 3.1.1 Penduduk, Laju Pertumbuhan Penduduk, Distribusi Persentase Penduduk, Kepadatan Penduduk, Rasio Jenis Kelamin Penduduk Menurut Kecamatan di Kabupaten Kerinci, 2021
Population, Population Growth Rate, Percentage Distribution of Population, Population Density, and Population Sex Ratio by Subdistrict in Kerinci Regency, 2021

Kecamatan Subdistrict	Penduduk (ribu) Population (thousand)	Laju Pertumbuhan Penduduk per Tahun 2020–2021 Annual Population Growth Rate (%) 2020–2021
(1)	(2)	(3)
Gunung Raya	NA	NA
Bukit Kerman	NA	NA
Batang Merangin	NA	NA
Keliling Danau	NA	NA
Danau Kerinci	NA	NA
Sitinjau Laut	NA	NA
Air Hangat	NA	NA
Air Hangat Timur	NA	NA
Depati VII	NA	NA
Air Hangat Barat	NA	NA
Gunung Kerinci	NA	NA
Siulak	NA	NA
Siulak Mukai	NA	NA
Kayu Aro	NA	NA
Gunung Tujuh	NA	NA
Kayu Aro Barat	NA	NA
Kerinci	NA	NA

Lanjutan Tabel/Continued Table 3.1.1

Kecamatan Subdistrict	Persentase Penduduk Percentage of Total Population	Kepadatan Penduduk per km ² Population Density per sq.km
(1)	(7)	(8)
Gunung Raya	NA	NA
Bukit Kerman	NA	NA
Batang Merangin	NA	NA
Keliling Danau	NA	NA
Danau Kerinci	NA	NA
Sitinjau Laut	NA	NA
Air Hangat	NA	NA
Air Hangat Timur	NA	NA
Depati VII	NA	NA
Air Hangat Barat	NA	NA
Gunung Kerinci	NA	NA
Siulak	NA	NA
Siulak Mukai	NA	NA
Kayu Aro	NA	NA
Gunung Tujuh	NA	NA
Kayu Aro Barat	NA	NA
Kerinci	NA	NA

Lanjutan Tabel/*Continued Table* 3.1.1

Kecamatan <i>Subdistrict</i>	Rasio Jenis Kelamin Penduduk <i>Population Sex Ratio</i>
(1)	(11)
Gunung Raya	NA
Bukit Kerman	NA
Batang Merangin	NA
Keliling Danau	NA
Danau Kerinci	NA
Sitinjau Laut	NA
Air Hangat	NA
Air Hangat Timur	NA
Depati VII	NA
Air Hangat Barat	NA
Gunung Kerinci	NA
Siulak	NA
Siulak Mukai	NA
Kayu Aro	NA
Gunung Tujuh	NA
Kayu Aro Barat	NA
Kerinci	NA

Catatan/*Note*: Data masih menggunakan database 16 kecamatan, The data is still using a database of 16 districts

Sumber/*Source*: ...

Tabel 3.1.2 Jumlah Penduduk Menurut Kelompok Umur dan Jenis Kelamin di Kabupaten Kerinci, 2021
Table 3.1.2 Population by Age Groups and Sex in Kerinci Regency, 2021

Kelompok Umur Age Groups	Jenis Kelamin/Sex		
	Laki-Laki Male	Perempuan Female	Jumlah Total
(1)	(2)	(3)	(4)
0-4	NA	NA	NA
5-9	NA	NA	NA
10-14	NA	NA	NA
15-19	NA	NA	NA
20-24	NA	NA	NA
25-29	NA	NA	NA
30-34	NA	NA	NA
35-39	NA	NA	NA
40-44	NA	NA	NA
45-49	NA	NA	NA
50-54	NA	NA	NA
55-59	NA	NA	NA
60-64	NA	NA	NA
65-69	NA	NA	NA
70-74	NA	NA	NA
75+	NA	NA	NA
Provinsi Jambi	NA	NA	NA

Catatan/Note: ...

Sumber/Source: ...

**3.2 KETENAGAKERJAAN
EMPLOYMENT**

Tabel 3.2.1 Jumlah Penduduk Berumur 15 Tahun Keatas Menurut Jenis Kegiatan Selama Seminggu yang Lalu dan Jenis Kelamin di Kabupaten Kerinci, 2021
Population Aged 15 Years and Over by Type of Activity During The Previous Week and Sex in Kerinci Regency, 2021

Kegiatan Utama <i>Main Activity</i>	Jenis Kelamin/Sex		
	Laki-Laki <i>Male</i>	Perempuan <i>Female</i>	Laki-Laki+ Perempuan <i>Male+Female</i>
(1)	(2)	(3)	(4)
I. Angkatan Kerja/<i>Economically Active</i>	78 800	55 272	134 072
1. Bekerja/ <i>Working</i>	77 277	53 688	130 965
2. Pengangguran Terbuka/ <i>Unemployment</i>	1 523	1 584	3 107
II. Bukan Angkatan Kerja/<i>Not Economically Active</i>	15 100	39 931	55 031
1. Sekolah/ <i>Attending School</i>	6 375	6 752	13 127
2. Mengurus Rumah Tangga/ <i>Housekeeping</i>	1 898	28 198	30 096
3. Lainnya/ <i>Others</i>	6 827	4 981	11 808
Jumlah/<i>Total</i>	93 900	95 203	189 103

Catatan/Note:

Sumber/Source: BPS, Survei Angkatan Kerja Nasional (Sakernas) Agustus/BPS-Statistics Indonesia, August National Labor Force Survey

Tabel
Table 3.2.2

Penduduk Berumur 15 Tahun ke Atas Menurut Pendidikan Tertinggi yang Ditamatkan dan Jenis Kegiatan Selama Seminggu yang Lalu di Kabupaten Kerinci, 2021
Population 15 Years of Age and Over by Educational Attainment and Type of Activity During the Previous Week in Kerinci Regency, 2021

Pendidikan Tertinggi yang Ditamatkan ¹ <i>Educational Attainment¹</i>	Angkatan Kerja/ <i>Economically Active</i>			Persentase Bekerja terhadap Angkatan Kerja <i>Percentage of Working to Economically Active</i>
	Bekerja <i>Working</i>	Pengangguran ² <i>Unemployment²</i>	Jumlah Angkatan Kerja <i>Total of Economically Active</i>	
(1)	(2)	(3)	(4)	(5)
0	52 390	226	52 616	99,57
1	23 880	740	24 620	96,99
2	37 212	1907	39 119	95,13
3	17 483	234	17 717	98,68
Jumlah/Total	130 965	3 107	134 072	97,68

Lanjutan Tabel/*Continued Table 3.2.2*

Pendidikan Tertinggi yang Ditamatkan ¹ <i>Educational Attainment¹</i>	Bukan Angkatan Kerja <i>Not Economically Active</i>	Jumlah <i>Total</i>	Persentase Angkatan Kerja terhadap Penduduk Usia Kerja <i>Percentage of Economically Active to Working Age Population</i>
(1)	(6)	(7)	(8)
0
1
2
3
Jumlah/Total

Catatan/Note: ¹ 0. ≤ Sekolah Dasar (SD)/≤ *Primary School*
 1. Sekolah Menengah Pertama/*Junior High School*
 2. Sekolah Menengah Atas/*Senior High School*
 3. Perguruan Tinggi/*Collage*
² 1. Mencari pekerjaan/*Looking for work*
 2. Mempersiapkan usaha/*Establishing a new business/firm*
 3. Merasa tidak mungkin mendapat pekerjaan/*Feeling hopeless in looking for work (discouraged job seekers)*
 4. Sudah punya pekerjaan tetapi belum mulai bekerja/*Having job already but not starting to work yet*
 Sumber/Source: BPS, Survei Angkatan Kerja Nasional (Sakernas) Agustus/BPS-Statistics Indonesia, August National Labor Force Survey

Tabel
Table 3.2.3**Penduduk Berumur 15 Tahun Ke Atas yang Bekerja Selama Seminggu yang Lalu Menurut Status Pekerjaan Utama dan Jenis Kelamin di Kabupaten Kerinci, 2021**
Population 15 Years of Age and Over who Worked During The Previous Week by Main Employment Status and Sex in Kerinci Regency, 2021

Status Pekerjaan Utama Main Employment Status	Laki-Laki Male	Perempuan Female	Jumlah Total
(1)	(2)	(3)	(4)
Berusaha sendiri <i>Own account worker</i>	15 123	10 026	25 149
Berusaha dibantu buruh tidak tetap/buruh tidak dibayar <i>Employer assisted by temporary worker/unpaid worker</i>	26 352	6 374	32 726
Berusaha dibantu buruh tetap/buruh dibayar <i>Employer assisted by permanent worker/paid worker</i>	4 092	1 278	5 370
Buruh/Karyawan/Pegawai/Employee	13 399	8 045	21 444
Pekerja bebas <i>Casual worker</i>	14 495	8 576	23 071
Pekerja keluarga/tak dibayar <i>Family worker/unpaid worker</i>	3 816	19 389	23 205
Jumlah/Total	77 277	53 688	130 965

Catatan/Note: ...

Sumber/Source: BPS, Survei Angkatan Kerja Nasional (Sakernas) Agustus/BPS-Statistics Indonesia, August National Labor Force Survey

BAB

Chapter

04

SOSIAL DAN KESEJAHTERAAN RAKYAT

SOCIAL AND WELFARE

2021



— APM —

ANGKA PARTISIPASI MURNI MENURUT JENJANG PENDIDIKAN DI KABUPATEN KERINCI

*Net Enrolment Rate by
Educational Level in Kerinci Regency*

SD/MI

97,63

Elementary School

SMP/MTs

87,40

Junior High School

**SMA/
SMK/MA**

77,32

Senior High School

PENJELASAN TEKNIS

1. Tidak/belum pernah sekolah adalah mereka yang tidak pernah atau belum pernah terdaftar dan tidak pernah atau belum pernah aktif mengikuti pendidikan di suatu jenjang pendidikan formal. Termasuk juga yang tamat/belum tamat taman kanak-kanak tetapi tidak melanjutkan ke sekolah dasar.
2. Masih bersekolah adalah mereka yang terdaftar dan aktif mengikuti pendidikan formal dan nonformal (Paket A, B, atau C), baik pendidikan dasar, menengah maupun pendidikan tinggi. Bagi mahasiswa yang sedang cuti dianggap masih bersekolah.
3. Tidak bersekolah lagi adalah mereka yang pernah terdaftar dan aktif mengikuti pendidikan di suatu jenjang pendidikan formal dan nonformal (Paket A, B, atau C), tetapi pada saat pencacahan tidak lagi terdaftar dan tidak aktif mengikuti pendidikan.
4. Tamat sekolah adalah menyelesaikan pelajaran yang ditandai dengan lulus ujian akhir pada kelas atau tingkat terakhir suatu jenjang pendidikan di sekolah 1. negeri maupun swasta dengan mendapatkan tanda tamat belajar/ijazah. Seseorang yang belum mengikuti pelajaran pada kelas tertinggi tetapi telah mengikuti ujian akhir dan lulus dianggap tamat sekolah.

TECHNICAL NOTES

1. *Not/never attending school is someone who has never attended or never been registered in a formal education, such as primary, secondary, and tertiary education. Those who just completed kindergarten are considered as never attended school.*
2. *Attending school is someone who is currently attending primary, secondary, or tertiary education, including package A, package B, or package C. College student who postpones his/her study is considered as attending school.*
3. *Not attending school anymore is someone who had enrolled and participated in formal and nonformal education in the past including package A, package B, or package C, but currently does not attend school.*
4. *Completed particular level of education is someone who has completed particular level of education in private or public school and accepting graduation certificate. Someone who has never attended the highest grade but passed the final exam is considered as completed particular level of education.*
5. *Immunization is putting enervated microbe of a certain disease into human body by injection or drinking (dropping into mouth) to make the body immune to that disease.*

5. Imunisasi adalah memasukkan kuman atau racun penyakit tertentu yang sudah dilemahkan (vaksin) ke dalam tubuh dengan cara disuntik atau diminum (diteteskan dalam mulut) dengan maksud agar terjadi kekebalan tubuh terhadap penyakit tersebut.
6. BCG (*Bacillus Calmette Guerin*) merupakan vaksinasi untuk mencegah penyakit TBC, diberikan pada bayi baru lahir atau anak, dengan suntikan pada kulit pangkal lengan atas. Bekas suntikan kemudian akan membentuk tonjolan kecil jaringan parut pada kulit lengan atas. Suntikan BCG diberikan kepada anak sebanyak 1 kali.
7. DPT (*Difteri, Pertusis, Tetanus*) merupakan vaksin untuk mencegah penyakit Difteri, Pertusis, dan Tetanus yang diberikan pada bayi berumur 3 bulan ke atas, dengan suntikan pada paha, diulang 1 bulan dan 2 bulan kemudian, sehingga suntikan imunisasi DPT lengkap pada balita berjumlah 3 kali (kadang-kadang selang waktu antar suntikan bisa lebih dari 1 bulan).
6. *BCG (Bacillus Calmette Guerin) is a vaccine to prevent TBC disease, given to newborns or children, by injection at the base of the skin of the upper arm. Injection site will form little bumps of scar tissue in the skin of the upper arm. BCG injections given to children 1 times.*
7. *DPT (Diphtheria, Pertussis, Tetanus) is a vaccine to prevent the diphtheria, pertussis, and tetanus disease, given to infants aged 3 months and above, with a shot in the thigh, repeated one month and two months later, so that the complete DPT immunization shots at toddler totaling 3 times (sometimes the time interval between injections can be more than 1 month).*

ULASAN

Jumlah desa di Kabupaten Kerinci yang terdapat fasilitas pendidikan Sekolah Dasar pada tahun 2020 adalah sebanyak 221 desa. Sedangkan untuk sekolah menengah, SMP terdapat di 69 desa, SMA terdapat di 25 desa dan SMK terdapat di 8 desa. Perguruan tinggi hanya ada 2 di seluruh Kerinci, yaitu di Kecamatan Depati VII dan Kecamatan Siulak.

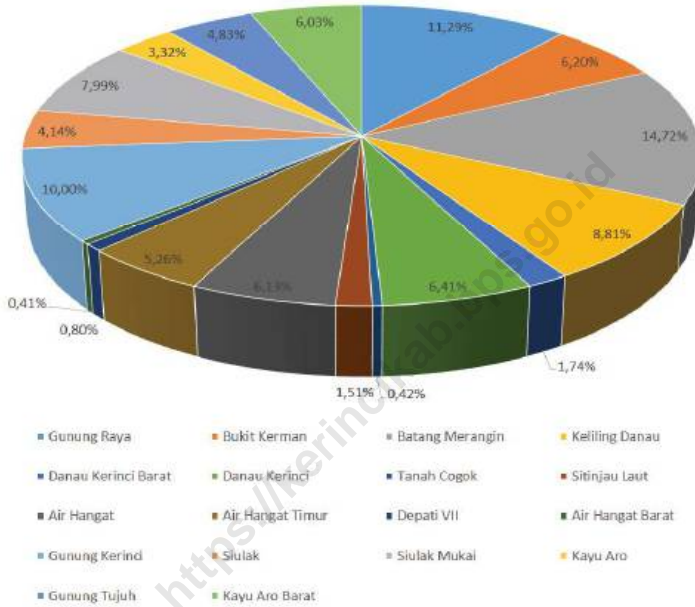
Tidak ada rumah sakit maupun rumah sakit bersalin di Kabupaten Kerinci. Namun puskesmas tersebar di seluruh kecamatan, kecuali Kecamatan Air Hangat, hanya ada puskesmas pembantu. Terdapat 16 apotek di seluruh wilayah Kerinci untuk melayani pembelian obat dengan resep dokter.

DESCRIPTION

The number of villages in Kerinci Regency which have elementary school education facilities in 2020 is as many as 221 villages. As for secondary schools, junior high schools are in 69 villages, high schools are in 25 villages and vocational schools are in 8 villages. There are only 2 tertiary institutions in all Kerinci, namely in Depati VII and Siulak Districts.

There are no hospitals or maternity hospitals in Kerinci Regency. But the puskesmas are spread throughout the sub-district, except the Air Warm District, there are only auxiliary puskesmas. There are 16 pharmacies throughout the Kerinci area to serve prescription drugs.

Gambar 4.1 Luas Daerah menurut Kecamatan (%), 2021
Figures 4.1 Area of Subdistrict (%), 2021



Sumber/Source : Bappeda Kerinci dalam Lakip Pemda Kerinci/Planning and Development Office in Regional Performance of Kerinci

Sumber/Source :

4.1 PENDIDIKAN EDUCATION

Tabel 4.1.1 Jumlah Sekolah, Guru, dan Murid Taman Kanak-Kanak (TK) di Bawah Kementerian Pendidikan dan Kebudayaan Menurut Kecamatan di Kabupaten Kerinci, 2020/2021 dan 2021/2022
Number of Schools, Teachers, and Pupils in Kindergarten Under The Ministry of Education and Culture by Subdistrict in Kerinci Regency, 2020/2021 and 2021/2022

Kecamatan Subdistrict	Sekolah/Schools					
	Negeri/Public		Swasta/Private		Jumlah/Total	
	2020/2021	2021/2022	2020/2021	2021/2022	2020/2021	2021/2022
(1)	(2)	(3)	(4)	(5)	(6)	(7)
Air Hangat	1	1	7	7	8	8
Air Hangat Barat	1	1	2	2	3	3
Air Hangat Timur	1	1	6	7	7	8
Batang Merangin	1	1	2	3	3	4
Bukit Kerman	1	1	3	4	4	5
Danau Kerinci	1	1	6	6	7	7
Danau Kerinci Barat	-	1	-	3	-	4
Depati Tujuh	1	1	8	8	9	9
Gunung Kerinci	1	1	-	1	1	2
Gunung Raya	1	1	1	2	2	3
Gunung Tujuh	1	1	1	1	2	2
Kayu Aro	1	1	9	9	10	10
Kayu Aro Barat	1	1	1	1	2	2
Keliling Danau	1	1	7	8	8	9
Sitinjau Laut	1	1	2	2	3	3
Siulak	1	1	7	8	8	9
Siulak Mukai	1	1	6	7	7	8
Tanah Cogok	-	-	-	-	-	-
Kerinci	16	16	68	76	84	92

Lanjutan Tabel/*Continued Table 4.1.1*

Kecamatan Subdistrict	Guru ¹ /Teachers ¹					
	Negeri/Public		Swasta/Private		Jumlah/Total	
	2020/2021	2021/2022	2020/2021	2021/2022	2020/2021	2021/2022
(1)	(8)	(9)	(10)	(11)	(12)	(13)
Air Hangat	3	3	12	14	15	17
Air Hangat Barat	4	4	2	6	6	10
Air Hangat Timur	3	3	19	22	22	25
Batang Merangin	4	4	4	6	8	10
Bukit Kerman	3	6	5	4	8	10
Danau Kerinci	4	5	13	10	17	15
Danau Kerinci Barat	-	6	-	7	-	13
Depati Tujuh	6	5	17	18	23	23
Gunung Kerinci	3	2	-	-	3	2
Gunung Raya	4	4	3	3	7	7
Gunung Tujuh	3	3	2	2	5	5
Kayu Aro	-	-	19	23	19	23
Kayu Aro Barat	2	2	3	3	5	5
Keliling Danau	5	6	21	19	26	25
Sitinjau Laut	7	7	6	4	13	11
Siulak	5	5	22	23	27	28
Siulak Mukai	3	3	16	16	19	19
Tanah Cogok	-	-	-	-	-	-
Kerinci	59	62	164	173	223	235

Lanjutan Tabel/*Continued Table 4.1.1*

Kecamatan Subdistrict	Murid/Pupils					
	Negeri/Public		Swasta/Private		Jumlah/Total	
	2020/2021	2021/2022	2020/2021	2021/2022	2020/2021	2021/2022
(1)	(14)	(15)	(16)	(17)	(18)	(19)
Air Hangat	35	32	181	143	216	175
Air Hangat Barat	32	38	18	35	50	73
Air Hangat Timur	29	30	235	224	264	254
Batang Merangin	19	32	39	86	58	118
Bukit Kerman	28	19	88	85	116	104
Danau Kerinci	43	50	167	157	210	207
Danau Kerinci Barat	-	77	-	145	-	222
Depati Tujuh	29	29	205	176	234	205
Gunung Kerinci	41	39	-	-	41	39
Gunung Raya	55	63	20	36	75	99
Gunung Tujuh	32	43	45	52	77	95
Kayu Aro	-	-	285	452	285	452
Kayu Aro Barat	34	35	50	52	84	87
Keliling Danau	49	77	204	223	253	300
Sitinjau Laut	51	69	60	56	111	125
Siulak	56	44	293	281	349	325
Siulak Mukai	15	32	104	225	119	257
Tanah Cogok	-	-	-	-	-	-
Kerinci	548	632	1 994	2 283	2 542	2 915

Catatan/Note: ¹ Jumlah guru termasuk kepala sekolah dan guru/*The total of teachers including headmaster and teacher*

Sumber/Source: Kementerian Pendidikan dan Kebudayaan, Data Semester Ganjil/*Ministry of Educations and Culture, Odd semester report data*

Tabel
Table 4.1.2

Jumlah Sekolah, Guru, dan Murid Raudatul Athfal (RA) di Bawah Kementerian Agama Menurut Kecamatan di Kabupaten Kerinci, 2019/2020 dan 2020/2021
Number of Schools, Teachers, and Pupils in Raudatul Athfal (RA) Under The Ministry of Religious Affairs by Subdistrict in Kerinci Regency, 2019/2020 and 2020/2021

Kecamatan Subdistrict	Sekolah/Schools		Guru/Teachers		Murid/Pupils	
	2019/2020	2020/2021	2019/2020	2020/2021	2019/2020	2020/2021
(1)	(2)	(3)	(4)	(5)	(6)	(7)
Gunung Raya	3	1	12	4	136	55
Bukit Kerman	1	3	8	18	68	139
Batang Merangin	3	2	12	8	122	80
Keliling Danau	3	4	20	31	235	346
Danau Kerinci Barat	-	-	-	-	-	-
Danau Kerinci	1	1	9	10	67	82
Tanah Cogok	-	-	-	-	-	-
Sitinjau Laut	1	1	2	8	58	68
Air Hangat	2	2	8	11	123	108
Air Hangat Timur	1	1	6	6	61	40
Depati VII	2	2	8	9	91	77
Air Hangat Barat	-	-	-	-	-	-
Gunung Kerinci	1	1	6	14	112	116
Siulak	4	4	24	30	255	265
Siulak Mukai	1	1	4	3	26	20
Kayu Aro	1	1	6	6	35	45
Gunung Tujuh	-	-	-	-	-	-
Kayu Aro Barat	1	1	4	4	58	67
Kerinci	25	25	129	162	1 447	1 508

Catatan/Note: Seluruh Raudatul Athfal (RA) berstatus swasta/All Raudatul Athfal (RA) are private

Sumber/Source: Kementerian Agama, Data Semester Ganjil/Ministry of Religious Affairs, Odd semester report data

Tabel
Table 4.1.3

Jumlah Sekolah, Guru, dan Murid Sekolah Dasar (SD) di Bawah Kementerian Pendidikan dan Kebudayaan Menurut Kecamatan di Kabupaten Kerinci, 2020/2021 dan 2021/2022
Number of Schools, Teachers, and Pupils in Primary Schools Under The Ministry of Education and Culture by Subdistrict in Kerinci Regency, 2020/2021 and 2021/2022

Kecamatan Subdistrict	Sekolah/Schools					
	Negeri/Public		Swasta/Private		Jumlah/Total	
	2020/2021	2021/2022	2020/2021	2021/2022	2020/2021	2021/2022
(1)	(2)	(3)	(4)	(5)	(6)	(7)
Air Hangat	10	10	-	-	10	10
Air Hangat Barat	9	9	1	1	10	10
Air Hangat Timur	16	16	-	-	16	16
Batang Merangin	13	13	-	-	13	13
Bukit Kerman	13	13	-	-	13	13
Danau Kerinci	13	13	-	-	13	13
Danau Kerinci Barat	11	11	-	-	11	11
Depati Tujuh	15	15	-	-	15	15
Gunung Kerinci	12	12	-	-	12	12
Gunung Raya	12	12	-	-	12	12
Gunung Tujuh	11	11	1	1	12	12
Kayu Aro	15	15	-	-	15	15
Kayu Aro Barat	17	17	-	-	17	17
Keliling Danau	15	15	-	-	15	15
Sitinjau Laut	11	11	-	-	11	11
Siulak	16	16	1	1	17	17
Siulak Mukai	9	9	-	-	9	9
Tanah Cogok	9	9	-	-	9	9
Kerinci	227	227	3	3	230	230

Lanjutan Tabel/Continued Table 4.1.3

Kecamatan Subdistrict	Guru ¹ /Teachers ¹					
	Negeri/Public		Swasta/Private		Jumlah/Total	
	2020/2021	2021/2022	2020/2021	2021/2022	2020/2021	2021/2022
(1)	(8)	(9)	(10)	(11)	(12)	(13)
Air Hangat	98	98	-	-	98	98
Air Hangat Barat	90	89	12	14	102	103
Air Hangat Timur	182	184	-	-	182	184
Batang Merangin	99	98	-	-	99	98
Bukit Kerman	126	127	-	-	126	127
Danau Kerinci	129	131	-	-	129	131
Danau Kerinci Barat	118	113	-	-	118	113
Depati Tujuh	186	184	-	-	186	184
Gunung Kerinci	110	113	-	-	110	113
Gunung Raya	102	106	-	-	102	106
Gunung Tujuh	85	86	17	17	102	103
Kayu Aro	138	140	-	-	138	140
Kayu Aro Barat	134	133	-	-	134	133
Keliling Danau	141	141	-	-	141	141
Sitinjau Laut	111	108	-	-	111	108
Siulak	145	159	9	14	154	173
Siulak Mukai	88	94	-	-	88	94
Tanah Cogok	104	108	-	-	104	108
Kerinci	2 186	2 212	38	45	2 224	2 257

Lanjutan Tabel/*Continued Table 4.1.3*

Kecamatan Subdistrict	Murid/Pupils					
	Negeri/Public		Swasta/Private		Jumlah/Total	
	2020/2021	2021/2022	2020/2021	2021/2022	2020/2021	2021/2022
(1)	(14)	(15)	(16)	(17)	(18)	(19)
Air Hangat	889	852	-	-	889	852
Air Hangat Barat	681	673	202	226	883	899
Air Hangat Timur	1 649	1 643	-	-	1 649	1 643
Batang Merangin	1 355	1 354	-	-	1 355	1 354
Bukit Kerman	1 161	1 143	-	-	1 161	1 143
Danau Kerinci	1 185	1 173	-	-	1 185	1 173
Danau Kerinci Barat	853	848	-	-	853	848
Depati Tujuh	1 336	1 289	-	-	1 336	1 289
Gunung Kerinci	1 280	1 277	--	-	1 280	1 277
Gunung Raya	828	850	-	-	828	850
Gunung Tujuh	1 422	1 426	502	565	1 924	1 991
Kayu Aro	2 027	1 994	-	-	2 027	1 994
Kayu Aro Barat	1 890	1 827	-	-	1 890	1 827
Keliling Danau	1 118	1 108	-	-	1 118	1 108
Sitinjau Laut	818	931	-	-	818	757
Siulak	1 736	1 642	248	265	1 984	1 907
Siulak Mukai	785	932	-	-	785	932
Tanah Cogok	439	416	-	-	439	416
Kerinci	21 452	21 204	952	1 056	22 404	22 260

Catatan/Note: ¹ Jumlah guru termasuk kepala sekolah dan guru/*The total of teachers including headmaster and teacher*
 Sumber/Source: Kementerian Pendidikan dan Kebudayaan, Sistem Data Pokok Pendidikan, data semester ganjil/*Ministry of Educations and Culture, Basic Education Data System, odd semester report data*

Tabel
Table 4.1.4

Jumlah Sekolah, Guru, dan Murid Madrasah Ibtidaiyah (MI) di Bawah Kementerian Agama Menurut Kecamatan di Kabupaten Kerinci, 2019/2020 dan 2020/2021
Number of Schools, Teachers, and Pupils in Madrasah Ibtidaiyah (MI) Under The Ministry of Religious Affairs by Subdistrict in Kerinci Regency, 2019/2020 and 2020/2021

Kecamatan Subdistrict	Sekolah/Schools					
	Negeri/Public		Swasta/Private		Jumlah/Total	
	2019/2020	2020/2021	2019/2020	2020/2021	2019/2020	2020/2021
(1)	(2)	(3)	(4)	(5)	(6)	(7)
Gunung Raya	-	-	1	1	1	1
Bukit Kerman	-	-	1	1	1	1
Batang Merangin	-	-	2	2	2	2
Keliling Danau	-	-	6	6	6	6
Danau Kerinci Barat	-	-	-	-	-	-
Danau Kerinci	-	-	6	6	6	6
Tanah Cogok	-	-	-	-	-	-
Sitinjau Laut	1	1	5	5	6	6
Air Hangat	-	-	2	2	2	2
Air Hangat Timur	1	1	3	3	4	4
Depati VII	-	-	2	2	2	2
Air Hangat Barat	-	-	-	-	-	-
Gunung Kerinci	1	1	1	1	2	2
Siulak	1	1	1	1	2	2
Siulak Mukai	-	-	2	2	2	2
Kayu Aro	-	-	2	2	2	2
Gunung Tujuh	-	-	1	1	1	1
Kayu Aro Barat	-	-	1	1	1	1
Kerinci	4	4	36	36	40	40

Lanjutan Tabel/*Continued Table* 4.1.4

Kecamatan Subdistrict	Guru/Teachers					
	Negeri/Public		Swasta/Private		Jumlah/Total	
	2019/2020	2020/2021	2019/2020	2020/2021	2019/2020	2020/2021
(1)	(8)	(9)	(10)	(11)	(12)	(13)
Gunung Raya	-	-	9	8	9	8
Bukit Kerman	-	-	13	15	13	15
Batang Merangin	-	-	27	32	27	32
Keliling Danau	-	-	73	100	73	100
Danau Kerinci Barat	-	-	-	-	-	-
Danau Kerinci	-	-	81	89	81	89
Tanah Cogok	-	-	-	-	-	-
Sitinjau Laut	25	35	56	63	81	98
Air Hangat	-	-	28	34	28	34
Air Hangat Timur	31	37	34	45	65	82
Depati VII	-	-	28	32	28	32
Air Hangat Barat	-	-	-	-	-	-
Gunung Kerinci	21	25	6	11	27	36
Siulak	34	37	11	11	45	48
Siulak Mukai	-	-	26	30	26	30
Kayu Aro	-	-	25	27	25	27
Gunung Tujuh	-	-	14	20	14	20
Kayu Aro Barat	-	-	16	21	16	21
Kerinci	111	134	447	538	558	672

Lanjutan Tabel/Continued Table 4.1.4

Kecamatan Subdistrict	Murid/Pupils					
	Negeri/Public		Swasta/Private		Jumlah/Total	
	2019/2020	2020/2021	2019/2020	2020/2021	2019/2020	2020/2021
(1)	(14)	(15)	(16)	(17)	(18)	(19)
Gunung Raya	-	-	51	57	51	57
Bukit Kerman	-	-	67	71	67	71
Batang Merangin	-	-	168	168	168	168
Keliling Danau	-	-	295	251	295	251
Danau Kerinci Barat	-	-	-	-	-	-
Danau Kerinci	-	-	457	423	457	423
Tanah Cokok	-	-	-	-	-	-
Sitinjau Laut	105	106	333	346	438	452
Air Hangat	-	-	207	235	207	235
Air Hangat Timur	126	114	196	194	322	308
Depati VII	-	-	170	172	170	172
Air Hangat Barat	-	-	-	-	-	-
Gunung Kerinci	207	210	18	15	225	225
Siulak	307	307	111	123	418	430
Siulak Mukai	-	-	184	185	184	185
Kayu Aro	-	-	309	352	309	352
Gunung Tujuh	-	-	278	271	278	271
Kayu Aro Barat	-	-	367	323	367	323
Kerinci	745	737	3 211	3 186	3 956	3 923

Catatan/Note:

Sumber/Source: Kementerian Agama, EMIS, Data Semester Ganjil/Ministry of Religious Affairs, EMIS, Odd semester report data

Tabel
Table 4.1.5

Jumlah Sekolah, Guru, dan Murid Sekolah Menengah Pertama (SMP) di Bawah Kementerian Pendidikan dan Kebudayaan Menurut Kecamatan di Kabupaten Kerinci, 2020/2021 dan 2021/2022

Number of Schools, Teachers, and Pupils in Lower Secondary Schools Under The Ministry of Education and Culture by Subdistrict in Kerinci Regency, 2020/2021 and 2021/2022

Kecamatan Subdistrict	Sekolah/Schools					
	Negeri/Public		Swasta/Private		Jumlah/Total	
	2020/2021	2021/2022	2020/2021	2021/2022	2020/2021	2021/2022
(1)	(2)	(3)	(4)	(5)	(6)	(7)
Air Hangat	1	1	-	-	1	1
Air Hangat Barat	1	1	1	1	2	2
Air Hangat Timur	4	4	-	-	4	4
Batang Merangin	5	5	-	-	5	5
Bukit Kerman	3	3	-	-	3	3
Danau Kerinci	3	3	-	-	3	3
Danau Kerinci Barat	2	2	-	-	2	2
Depati Tujuh	3	3	-	-	3	3
Gunung Kerinci	3	3	-	-	3	3
Gunung Raya	3	3	-	-	3	3
Gunung Tujuh	3	3	-	-	3	3
Kayu Aro	4	4	-	-	4	4
Kayu Aro Barat	5	5	-	-	5	5
Keliling Danau	5	5	-	-	5	5
Sitinjau Laut	1	1	1	1	2	2
Siulak	3	3	-	-	3	3
Siulak Mukai	3	3	-	-	3	3
Tanah Cogok	2	2	-	-	2	2
Kerinci	52	52	2	2	54	54

Lanjutan Tabel/Continued Table 4.1.5

Kecamatan Subdistrict	Guru ¹ /Teachers ¹					
	Negeri/Public		Swasta/Private		Jumlah/Total	
	2020/2021	2021/2022	2020/2021	2021/2022	2020/2021	2021/2022
(1)	(8)	(9)	(10)	(11)	(12)	(13)
Air Hangat	38	41	-	-	38	41
Air Hangat Barat	61	65	24	50	85	115
Air Hangat Timur	110	108	-	-	110	108
Batang Merangin	91	94	-	-	91	94
Bukit Kerman	53	60	-	-	53	60
Danau Kerinci	80	80	-	-	80	80
Danau Kerinci Barat	49	49	-	-	49	49
Depati Tujuh	73	75	-	-	73	75
Gunung Kerinci	83	92	-	-	83	92
Gunung Raya	44	48	-	-	44	48
Gunung Tujuh	58	61	-	-	58	61
Kayu Aro	90	98	-	-	90	98
Kayu Aro Barat	123	126	-	-	123	126
Keliling Danau	75	79	-	-	75	79
Sitinjau Laut	26	28	12	15	38	43
Siulak	109	122	-	-	109	122
Siulak Mukai	93	87	-	-	93	87
Tanah Cogok	37	37	-	-	37	37
Kerinci	1 293	1 350	36	65	1 329	1 415

Lanjutan Tabel/Continued Table 4.1.5

Kecamatan Subdistrict	Murid/Pupils					
	Negeri/Public		Swasta/Private		Jumlah/Total	
	2020/2021	2021/2022	2020/2021	2021/2022	2020/2021	2021/2022
(1)	(14)	(15)	(16)	(17)	(18)	(19)
Air Hangat	122	104	-	-	122	104
Air Hangat Barat	330	306	497	695	827	1 001
Air Hangat Timur	417	383	-	-	417	383
Batang Merangin	449	455	-	-	449	455
Bukit Kerman	304	269	-	-	304	269
Danau Kerinci	526	488	-	-	526	488
Danau Kerinci Barat	175	175	-	-	175	175
Depati Tujuh	246	225	-	-	246	225
Gunung Kerinci	383	365	-	-	383	365
Gunung Raya	258	244	-	-	258	244
Gunung Tujuh	468	435	-	-	468	435
Kayu Aro	762	800	-	-	762	800
Kayu Aro Barat	861	898	-	-	861	898
Keliling Danau	389	351	-	-	389	351
Sitinjau Laut	146	149	66	53	212	202
Siulak	606	577	-	-	606	577
Siulak Mukai	210	341	-	-	210	341
Tanah Cogok	110	89	-	-	110	89
Kerinci	6 762	6 654	563	748	7 325	7 402

Catatan/Note: ¹ Jumlah guru termasuk kepala sekolah dan guru/The total of teachers including headmaster and teacher
 Sumber/Source: Kementerian Pendidikan dan Kebudayaan, Sistem Data Pokok Pendidikan, data semester ganjil/Ministry of Educations and Culture, Basic Education Data System, odd semester report data

Tabel
Table 4.1.6

Jumlah Sekolah, Guru, dan Murid Madrasah Tsanawiyah (MTs) di Bawah Kementerian Agama Menurut Kecamatan di Kabupaten Kerinci, 2019/2020 dan 2020/2021
Number of Schools, Teachers, and Pupils in Madrasah Tsanawiyah (MTs) Under The Ministry of Religious Affairs by Subdistrict in Kerinci Regency , 2019/2020 and 2020/2021

Kecamatan Subdistrict	Sekolah/Schools					
	Negeri/Public		Swasta/Private		Jumlah/Total	
	2019/2020	2020/2021	2019/2020	2020/2021	2019/2020	2020/2021
(1)	(2)	(3)	(4)	(5)	(6)	(7)
Gunung Raya	-	-	1	1	1	1
Bukit Kerman	-	-	1	2	1	2
Batang Merangin	-	-	2	1	2	1
Keliling Danau	2	2	-	-	2	2
Danau Kerinci Barat	-	-	-	-	-	-
Danau Kerinci	1	1	1	2	2	3
Tanah Cagak	-	-	-	-	-	-
Sitinjau Laut	2	2	1	1	3	3
Air Hangat	1	1	1	1	2	2
Air Hangat Timur	1	1	-	-	1	1
Depati VII	-	-	-	-	-	-
Air Hangat Barat	-	-	-	-	-	-
Gunung Kerinci	-	-	1	1	1	1
Siulak	-	-	1	1	1	1
Siulak Mukai	-	-	1	1	1	1
Kayu Aro	-	-	1	1	1	1
Gunung Tujuh	-	-	1	1	1	1
Kayu Aro Barat	-	-	2	2	2	2
Kerinci	7	7	14	15	21	22

Lanjutan Tabel/Continued Table 4.1.6

Kecamatan Subdistrict	Guru/Teachers					
	Negeri/Public		Swasta/Private		Jumlah/Total	
	2019/2020	2020/2021	2019/2020	2020/2021	2019/2020	2020/2021
(1)	(8)	(9)	(10)	(11)	(12)	(13)
Gunung Raya	-	-	22	28	22	28
Bukit Kerman	-	-	15	27	15	27
Batang Merangin	-	-	19	15	19	15
Keliling Danau	73	95	-	-	73	95
Danau Kerinci Barat	-	-	-	-	-	-
Danau Kerinci	38	52	11	23	49	75
Tanah Cagak	-	-	-	-	-	-
Sitinjau Laut	75	122	10	14	85	136
Air Hangat	37	53	23	24	60	77
Air Hangat Timur	44	59	-	-	44	59
Depati VII	-	-	-	-	-	-
Air Hangat Barat	-	-	-	-	-	-
Gunung Kerinci	-	-	11	20	11	20
Siulak	-	-	35	44	35	44
Siulak Mukai	-	-	16	21	16	21
Kayu Aro	-	-	20	26	20	26
Gunung Tujuh	-	-	13	22	13	22
Kayu Aro Barat	-	-	12	28	12	28
Kerinci	267	381	207	292	474	673

Lanjutan Tabel/Continued Table 4.1.6

Kecamatan Subdistrict	Murid/Pupils					
	Negeri/Public		Swasta/Private		Jumlah/Total	
	2019/2020	2020/2021	2019/2020	2020/2021	2019/2020	2020/2021
(1)	(14)	(15)	(16)	(17)	(18)	(19)
Gunung Raya	-	-	122	110	122	110
Bukit Kerman	-	-	20	148	20	148
Batang Merangin	-	-	220	50	220	50
Keliling Danau	432	472	-	-	432	472
Danau Kerinci Barat	-	-	-	-	-	-
Danau Kerinci	135	131	115	134	250	265
Tanah Cokok	-	-	-	-	-	-
Sitinjau Laut	366	412	288	193	654	605
Air Hangat	300	329	230	255	530	584
Air Hangat Timur	267	314	-	-	267	314
Depati VII	-	-	-	-	-	-
Air Hangat Barat	-	-	-	-	-	-
Gunung Kerinci	-	-	71	64	71	64
Siulak	-	-	346	365	346	365
Siulak Mukai	-	-	50	30	50	30
Kayu Aro	-	-	131	131	131	131
Gunung Tujuh	-	-	300	308	300	308
Kayu Aro Barat	-	-	353	376	353	376
Kerinci	1 500	1 658	2 246	2 164	3 746	3 822

Catatan/Note:

Sumber/Source: Kementerian Agama, EMIS, Data Semester Ganjil/Ministry of Religious Affairs, EMIS, Odd semester report data

Tabel
Table 4.1.7

Jumlah Sekolah, Guru, dan Murid Sekolah Menengah Atas (SMA) di Bawah Kementerian Pendidikan dan Kebudayaan Menurut Kecamatan di Kabupaten Kerinci, 2020/2021 dan 2021/2022
Number of Schools, Teachers, and Pupils in Upper Secondary Schools Under The Ministry of Education and Culture by Subdistrict in Kerinci Regency, 2020/2021 and 2021/2022

Kecamatan Subdistrict	Sekolah/Schools					
	Negeri/Public		Swasta/Private		Jumlah/Total	
	2020/2021	2021/2022	2020/2021	2021/2022	2020/2021	2021/2022
(1)	(2)	(3)	(4)	(5)	(6)	(7)
Gunung Raya	1	1	1	1
Bukit Kerman	1	1	1	1
Batang Merangin	2	2	2	2
Keliling Danau	1	1	1	1
Danau Kerinci Barat	-	-	-	-
Danau Kerinci	2	2	2	2
Tanah Cokok	-	-	-	-
Sitinjau Laut	1	1	1	1
Air Hangat	-	-	-	-
Air Hangat Timur	1	1	1	1
Depati VII	-	-	-	-
Air Hangat Barat	1	1	1	1
Gunung Kerinci	1	1	1	1
Siulak	1	1	1	1
Siulak Mukai	1	1	1	1
Kayu Aro	1	1	1	1
Gunung Tujuh	-	-	-	-
Kayu Aro Barat	-	-	-	-
Kerinci	14	14	14	14

Lanjutan Tabel/*Continued Table 4.1.7*

Kecamatan Subdistrict	Guru ¹ /Teachers ¹					
	Negeri/Public		Swasta/Private		Jumlah/Total	
	2020/2021	2021/2022	2020/2021	2021/2022	2020/2021	2021/2022
(1)	(8)	(9)	(10)	(11)	(12)	(13)
Gunung Raya	29	27	29	27
Bukit Kerman	38	36	38	36
Batang Merangin	46	44	46	44
Keliling Danau	51	49	51	49
Danau Kerinci Barat	-	-	-	-
Danau Kerinci	70	75	70	75
Tanah Cogok	-	-	-	-
Sitinjau Laut	52	55	52	55
Air Hangat	-	-	-	-
Air Hangat Timur	46	43	46	43
Depati VII	-	-	-	-
Air Hangat Barat	77	79	77	79
Gunung Kerinci	39	32	39	32
Siulak	73	70	73	70
Siulak Mukai	12	10	12	10
Kayu Aro	54	53	54	53
Gunung Tujuh	-	-	-	-
Kayu Aro Barat	-	-	-	-
Kerinci	587	573	587	573

Lanjutan Tabel/*Continued Table 4.1.7*

Kecamatan Subdistrict	Murid/Pupils					
	Negeri/Public		Swasta/Private		Jumlah/Total	
	2020/2021	2021/2022	2020/2021	2021/2022	2020/2021	2021/2022
(1)	(14)	(15)	(16)	(17)	(18)	(19)
Gunung Raya	230	185	230	185
Bukit Kerman	264	217	264	217
Batang Merangin	340	346	340	346
Keliling Danau	323	251	323	251
Danau Kerinci Barat	-	-	-	-
Danau Kerinci	536	544	536	544
Tanah Cogok	-	-	-	-
Sitinjau Laut	413	330	413	330
Air Hangat	-	-	-	-
Air Hangat Timur	298	305	298	305
Depati VII	-	-	-	-
Air Hangat Barat	775	725	775	725
Gunung Kerinci	229	201	229	201
Siulak	798	707	798	707
Siulak Mukai	48	66	48	66
Kayu Aro	841	818	841	818
Gunung Tujuh	-	-	-	-
Kayu Aro Barat	-	-	-	-
Kerinci	5 095	4 695	5 095	4 695

Catatan/Note: ¹ Jumlah guru termasuk kepala sekolah dan guru/*The total of teachers including headmaster and teacher*
 Sumber/Source: Kementerian Pendidikan dan Kebudayaan, Sistem Data Pokok Pendidikan, data semester ganjil/*Ministry of Educations and Culture, Basic Education Data System, odd semester report data*

Tabel
Table 4.1.8

Jumlah Sekolah, Guru, dan Murid Sekolah Menengah Kejuruan (SMK) di Bawah Kementerian Pendidikan dan Kebudayaan Menurut Kecamatan di Kabupaten Kerinci, 2020/2021 dan 2021/2022

Number of Schools, Teachers, and Pupils in Vocational High Schools Under The Ministry of Education and Culture by Subdistrict in Kerinci Regency, 2020/2021 and 2021/2022

Kecamatan Subdistrict	Sekolah/Schools					
	Negeri/Public		Swasta/Private		Jumlah/Total	
	2020/2021	2021/2022	2020/2021	2021/2022	2020/2021	2021/2022
(1)	(2)	(3)	(4)	(5)	(6)	(7)
Gunung Raya	-	-	-	-	-	-
Bukit Kerman	-	-	-	-	-	-
Batang Merangin	-	-	-	-	-	-
Keliling Danau	1	1	-	-	1	1
Danau Kerinci Barat	-	-	-	-	-	-
Danau Kerinci	1	1	-	-	1	1
Tanah Cogok	-	-	-	-	-	-
Sitinjau Laut	-	-	-	-	-	-
Air Hangat	-	-	-	-	-	-
Air Hangat Timur	-	-	-	-	-	-
Depati VII	1	1	-	-	1	1
Air Hangat Barat	-	-	1	1	1	1
Gunung Kerinci	-	-	-	-	-	-
Siulak	-	-	-	-	-	-
Siulak Mukai	1	1	-	-	1	1
Kayu Aro	1	1	-	-	1	1
Gunung Tujuh	1	1	-	-	1	1
Kayu Aro Barat	1	1	-	-	1	1
Kerinci	7	7	1	1	8	8

Lanjutan Tabel/*Continued Table* 4.1.8

Kecamatan <i>Subdistrict</i>	Guru ¹ / <i>Teachers</i> ¹					
	Negeri/ <i>Public</i>		Swasta/ <i>Private</i>		Jumlah/ <i>Total</i>	
	2020/2021	2021/2022	2020/2021	2021/2022	2020/2021	2021/2022
(1)	(8)	(9)	(10)	(11)	(12)	(13)
Gunung Raya	-	-	-	-	-	-
Bukit Kerman	-	-	-	-	-	-
Batang Merangin	-	-	-	-	-	-
Keliling Danau	28	26	-	-	28	26
Danau Kerinci Barat	-	-	-	-	-	-
Danau Kerinci	38	36	-	-	38	36
Tanah Cogok	-	-	-	-	-	-
Sitinjau Laut	-	-	-	-	-	-
Air Hangat	-	-	-	-	-	-
Air Hangat Timur	-	-	-	-	-	-
Depati VII	39	40	-	-	39	40
Air Hangat Barat	-	-	12	13	12	13
Gunung Kerinci	-	-	-	-	-	-
Siulak	-	-	-	-	-	-
Siulak Mukai	43	48	-	-	43	48
Kayu Aro	34	36	-	-	34	36
Gunung Tujuh	31	34	-	-	31	34
Kayu Aro Barat	50	56	-	-	50	56
Kerinci	263	276	12	13	275	289

Lanjutan Tabel/Continued Table 4.1.8

Kecamatan Subdistrict	Murid/Pupils					
	Negeri/Public		Swasta/Private		Jumlah/Total	
	2020/2021	2021/2022	2020/2021	2021/2022	2020/2021	2021/2022
(1)	(14)	(15)	(16)	(17)	(18)	(19)
Gunung Raya	-	-	-	-	-	-
Bukit Kerman	-	-	-	-	-	-
Batang Merangin	-	-	-	-	-	-
Keliling Danau	72	76	-	-	72	76
Danau Kerinci Barat	-	-	-	-	-	-
Danau Kerinci	147	169	-	-	147	169
Tanah Cokok	-	-	-	-	-	-
Sitinjau Laut	-	-	-	-	-	-
Air Hangat	-	-	-	-	-	-
Air Hangat Timur	-	-	-	-	-	-
Depati VII	134	131	-	-	134	131
Air Hangat Barat	-	-	51	49	51	49
Gunung Kerinci	-	-	-	-	-	-
Siulak	-	-	-	-	-	-
Siulak Mukai	142	195	-	-	142	195
Kayu Aro	197	226	-	-	197	226
Gunung Tujuh	151	128	-	-	151	128
Kayu Aro Barat	674	638	-	-	674	638
Kerinci	1 517	1 563	51	49	1 568	1 612

Catatan/Note: ¹ Guru yang mengajar di 2 sekolah atau lebih dihitung di masing-masing sekolah. Jumlah guru termasuk kepala sekolah dan guru/The teacher who taught in two schools or more counted in every school. The total of teachers including headmaster and teacher

Sumber/Source: Kementerian Pendidikan dan Kebudayaan, Sistem Data Pokok Pendidikan, data semester ganjil/Ministry of Educations and Culture, Basic Education Data System, odd semester report data

Tabel
Table 4.1.9

Jumlah Sekolah, Guru, dan Murid Madrasah Aliyah (MA) di Bawah Kementerian Agama Menurut Kecamatan di Kabupaten Kerinci, 2019/2020 dan 2020/2021
Number of Schools, Teachers, and Pupils in Madrasah Aliyah (MA) Under the Ministry of Religious Affairs by Subdistrict in Kerinci Regency, 2019/2020 and 2020/2021

Kecamatan Subdistrict	Sekolah/Schools					
	Negeri/Public		Swasta/Private		Jumlah/Total	
	2019/2020	2020/2021	2019/2020	2020/2021	2019/2020	2020/2021
(1)	(2)	(3)	(4)	(5)	(6)	(7)
Gunung Raya	-	-	-	-	-	-
Bukit Kerman	-	-	-	-	-	-
Batang Merangin	-	-	-	-	-	-
Keliling Danau	-	-	2	2	2	2
Danau Kerinci Barat	-	-	-	-	-	-
Danau Kerinci	1	1	1	1	2	2
Tanah Cogok	-	-	-	-	-	-
Sitinjau Laut	1	1	1	1	2	2
Air Hangat	-	-	1	1	1	1
Air Hangat Timur	1	1	-	-	1	1
Depati VII	-	-	-	-	-	-
Air Hangat Barat	-	-	-	-	-	-
Gunung Kerinci	-	-	-	-	-	-
Siulak	-	-	1	1	1	1
Siulak Mukai	-	-	-	-	-	-
Kayu Aro	-	-	-	-	-	-
Gunung Tujuh	-	-	1	1	1	1
Kayu Aro Barat	-	-	1	1	1	1
Kerinci	3	3	8	8	11	11

Lanjutan Tabel/Continued Table 4.1.9

Kecamatan Subdistrict	Guru/Teachers					
	Negeri/Public		Swasta/Private		Jumlah/Total	
	2019/2020	2020/2021	2019/2020	2020/2021	2019/2020	2020/2021
(1)	(8)	(9)	(10)	(11)	(12)	(13)
Gunung Raya	-	-	-	-	-	-
Bukit Kerman	-	-	-	-	-	-
Batang Merangin	-	-	-	-	-	-
Keliling Danau	-	-	41	51	41	51
Danau Kerinci Barat	-	-	-	-	-	-
Danau Kerinci	44	42	19	21	63	63
Tanah Cokok	-	-	-	-	-	-
Sitinjau Laut	34	51	15	19	49	70
Air Hangat	-	-	14	9	14	9
Air Hangat Timur	46	63	-	-	46	63
Depati VII	-	-	-	-	-	-
Air Hangat Barat	-	-	-	-	-	-
Gunung Kerinci	-	-	-	-	-	-
Siulak	-	-	29	26	29	26
Siulak Mukai	-	-	-	-	-	-
Kayu Aro	-	-	-	-	-	-
Gunung Tujuh	-	-	14	25	14	25
Kayu Aro Barat	-	-	24	25	24	25
Kerinci	124	156	156	176	280	332

Lanjutan Tabel/*Continued Table 4.1.9*

Kecamatan Subdistrict	Murid/Pupils					
	Negeri/Public		Swasta/Private		Jumlah/Total	
	2019/2020	2020/2021	2019/2020	2020/2021	2019/2020	2020/2021
(1)	(14)	(15)	(16)	(17)	(18)	(19)
Gunung Raya	-	-	-	-	-	-
Bukit Kerman	-	-	-	-	-	-
Batang Merangin	-	-	-	-	-	-
Keliling Danau	-	-	132	149	132	149
Danau Kerinci Barat	-	-	-	-	-	-
Danau Kerinci	168	160	58	52	226	212
Tanah Cogok	-	-	-	-	-	-
Sitinjau Laut	446	321	54	68	500	389
Air Hangat	-	-	83	66	83	66
Air Hangat Timur	268	278	-	-	268	278
Depati VII	-	-	-	-	-	-
Air Hangat Barat	-	-	-	-	-	-
Gunung Kerinci	-	-	-	-	-	-
Siulak	-	-	133	124	133	124
Siulak Mukai	-	-	-	-	-	-
Kayu Aro	-	-	-	-	-	-
Gunung Tujuh	-	-	46	66	46	66
Kayu Aro Barat	-	-	177	162	177	162
Kerinci	882	759	683	687	1 565	1 446

Catatan/Note: ...

Sumber/Source: Kementerian Agama, EMIS, Data Semester Ganjil/Ministry of Religious Affairs, EMIS, Odd semester report data

Tabel
Table 4.1.10

Jumlah Desa¹/Kelurahan yang Memiliki Fasilitas Sekolah Menurut Kecamatan dan Tingkat Pendidikan di Kabupaten Kerinci, 2019–2021
Number of Villages¹/Kelurahan Having Educational Facilities by Subdistrict and Educational Level in Kerinci Regency, 2019–2021

Kecamatan Subdistrict	SD Primary School		
	2019	2020	2021
(1)	(2)	(3)	(4)
Gunung Raya	10	10	8
Bukit Kerman	13	13	13
Batang Merangin	9	9	9
Keliling Danau	21	13	13
Danau Kerinci Barat	...	8	7
Danau Kerinci	16	10	10
Tanah Cogok	...	12	12
Sitinjau Laut	17	11	11
Air Hangat	10	10	10
Air Hangat Timur	17	17	18
Depati VII	15	16	14
Air Hangat Barat	10	10	10
Gunung Kerinci	11	11	10
Siulak	19	19	17
Siulak Mukai	10	10	10
Kayu Aro	14	14	13
Gunung Tujuh	12	12	12
Kayu Aro Barat	17	17	17
Kerinci	221	222	214

Lanjutan Tabel/*Continued Table* 4.1.10

Kecamatan Subdistrict	SMP Junior High School		
	2019	2020	2021
(1)	(5)	(6)	(7)
Gunung Raya	4	4	4
Bukit Kerman	4	5	3
Batang Merangin	5	5	5
Keliling Danau	7	4	4
Danau Kerinci Barat	...	3	3
Danau Kerinci	7	5	5
Tanah Cogok	...	3	3
Sitinjau Laut	4	4	3
Air Hangat	3	3	2
Air Hangat Timur	5	5	5
Depati VII	3	4	4
Air Hangat Barat	2	2	2
Gunung Kerinci	3	4	4
Siulak	4	4	4
Siulak Mukai	4	4	4
Kayu Aro	5	5	5
Gunung Tujuh	4	4	4
Kayu Aro Barat	5	5	5
Kerinci	69	73	69

Lanjutan Tabel/Continued Table 4.1.10

Kecamatan Subdistrict	SMA Senior High School		
	2019	2020	2021
(1)	(8)	(9)	(10)
Gunung Raya	1	1	1
Bukit Kerman	1	1	1
Batang Merangin	2	2	2
Keliling Danau	3	2	2
Danau Kerinci Barat	...	1	1
Danau Kerinci	4	2	2
Tanah Cogok	...	3	3
Sitinjau Laut	3	2	1
Air Hangat	1	1	1
Air Hangat Timur	2	2	2
Depati VII	–	–	–
Air Hangat Barat	1	1	1
Gunung Kerinci	1	1	1
Siulak	2	2	2
Siulak Mukai	1	1	–
Kayu Aro	1	1	1
Gunung Tujuh	1	1	1
Kayu Aro Barat	1	1	1
Kerinci	25	25	23

Lanjutan Tabel/*Continued Table* 4.1.10

Kecamatan <i>Subdistrict</i>	SMK <i>Vocational School</i>		
	2019	2020	2021
(1)	(11)	(12)	(13)
Gunung Raya	–	–	–
Bukit Kerman	–	–	–
Batang Merangin	–	–	–
Keliling Danau	1	1	1
Danau Kerinci Barat	...	–	–
Danau Kerinci	1	1	1
Tanah Cogok	...	–	–
Sitinjau Laut	–	–	–
Air Hangat	–	–	–
Air Hangat Timur	–	–	–
Depati VII	1	1	1
Air Hangat Barat	1	1	1
Gunung Kerinci	–	–	–
Siulak	–	–	–
Siulak Mukai	1	1	1
Kayu Aro	1	1	1
Gunung Tujuh	1	1	1
Kayu Aro Barat	1	1	1
Kerinci	8	8	8

Lanjutan Tabel/Continued Table 4.1.10

Kecamatan Subdistrict	Perguruan Tinggi University		
	2019	2020	2021
(1)	(14)	(15)	(16)
Gunung Raya	–	–	–
Bukit Kerman	–	–	–
Batang Merangin	–	–	–
Keliling Danau	–	–	–
Danau Kerinci Barat	...	–	–
Danau Kerinci	–	–	–
Tanah Cogok	...	–	–
Sitinjau Laut	–	–	–
Air Hangat	–	–	–
Air Hangat Timur	–	–	–
Depati VII	1	1	–
Air Hangat Barat	–	–	–
Gunung Kerinci	–	–	–
Siulak	1	1	1
Siulak Mukai	–	–	–
Kayu Aro	–	–	–
Gunung Tujuh	–	–	–
Kayu Aro Barat	–	–	–
Kerinci	2	2	1

Catatan/Note: ¹ Desa pada tabel ini termasuk Unit Permukiman Transmigrasi (UPT) yang masih dibina oleh kementerian terkait dan nagari di Provinsi Sumatera Barat/Villages in this table include Transmigration Settlement Unit which is still fostered by the relevant ministries and the nagari in the Province of Sumatera Barat

Sumber/Source: BPS, Pendataan Potensi Desa (Podes)/ BPS-Statistics Indonesia, Village Potential Data Collection

Tabel
Table 4.1.11

Angka Partisipasi Murni (APM) dan Angka Partisipasi Kasar (APK) Menurut Jenjang Pendidikan di Kabupaten Kerinci, 2020 dan 2021
Net Enrollment Rate and Gross Enrollment Ratio by Educational Level in XXX Regency/Municipality, 2020 and 2021

Jenjang Pendidikan <i>Educational Level</i>	Angka Partisipasi Murni (APM) <i>Net Enrollment Rate</i>		Angka Partisipasi Kasar (APK) <i>Gross Enrollment Ratio</i>	
	2020	2021	2020	2021
(1)	(2)	(3)	(4)	(5)
SD/MI/Sederajat <i>Primary School</i>	97,63	97,87	103,02	104,72
SMP/MTs/ Sederajat <i>Lower Secondary School</i>	87,40	87,86	94,25	92,33
SMA/SMK/MA/Sederajat <i>Upper Secondary School</i>	77,22	77,11	91,63	90,68

Catatan/Note: ...

Sumber/Source: BPS, Survei Sosial Ekonomi Nasional (Susenans)/BPS-Statistics Indonesia, National Socioeconomic Survey

Tabel 4.1.12 **Persentase Penduduk Berumur 15 Tahun ke Atas yang Melek Huruf Menurut Kelompok Umur di Kabupaten Kerinci, 2020 dan 2021**
Percentage of Literate People Aged 15 Years and Over by Age Group in Kerinci Regency, 2020 and 2021

Kelompok Umur Age Group	2020	2021
(1)	(2)	(3)
15–19	100,00	100,00
20–24	100,00	99,45
25–29	100,00	100,00
30–34	99,44	99,31
35–39	98,22	100,00
40–44	100,00	98,65
45–49	100,00	100,00
50+	91,06	94,45
Jumlah/Total	96,72	97,73
15–24	100,00	99,74
15–44	99,53	99,56
15+		
45+	93,12	95,59

Catatan/Note: ...

Sumber/Source: BPS, Survei Sosial Ekonomi Nasional (Susenas)/BPS-Statistics Indonesia, National Socioeconomic Survey

4.2 KESEHATAN HEALTH

Tabel 4.2.1 Jumlah Desa¹/Kelurahan Yang Memiliki Sarana Kesehatan Menurut Kecamatan di Kabupaten Kerinci, 2019–2021
Number of Villages¹/Kelurahan Having Health Facilities by Subdistrict in Kerinci Regency, 2019–2021

Kecamatan Subdistrict	Rumah Sakit Hospital		
	2019	2020	2021
(1)	(2)	(3)	(4)
Gunung Raya	–	–	–
Bukit Kerman	–	–	–
Batang Merangin	–	–	–
Keliling Danau	–	–	–
Danau Kerinci Barat	...	–	–
Danau Kerinci	–	–	–
Tanah Cogok	...	–	–
Sitinjau Laut	–	–	–
Air Hangat	–	–	–
Air Hangat Timur	–	–	–
Depati VII	–	–	–
Air Hangat Barat	–	–	–
Gunung Kerinci	–	–	–
Siulak	–	–	–
Siulak Mukai	–	–	–
Kayu Aro	–	–	–
Gunung Tujuh	–	–	–
Kayu Aro Barat	–	–	–
Kerinci	–	–	–

Lanjutan Tabel/Continued Table 4.2.1

Kecamatan Subdistrict	Rumah Sakit Bersalin Maternity Hospital		
	2019	2020	2021
(1)	(5)	(6)	(7)
Gunung Raya	–	–	–
Bukit Kerman	–	–	–
Batang Merangin	–	–	–
Keliling Danau	–	–	–
Danau Kerinci Barat	...	–	–
Danau Kerinci	–	–	–
Tanah Cogok	...	–	–
Sitinjau Laut	–	–	–
Air Hangat	–	–	–
Air Hangat Timur	–	–	–
Depati VII	–	–	–
Air Hangat Barat	–	–	–
Gunung Kerinci	–	–	–
Siulak	–	–	–
Siulak Mukai	–	–	–
Kayu Aro	–	–	–
Gunung Tujuh	–	–	–
Kayu Aro Barat	–	–	–
Kerinci	–	–	–

Lanjutan Tabel/*Continued Table 4.2.1*

Kecamatan <i>Subdistrict</i>	Poliklinik <i>Polyclinic</i>		
	2019	2020	2021
(1)	(8)	(9)	(10)
Gunung Raya	–	–	–
Bukit Kerman	–	–	–
Batang Merangin	–	–	–
Keliling Danau	–	–	–
Danau Kerinci Barat	–	–	–
Danau Kerinci	–	–	–
Tanah Cogok	–	–	–
Sitinjau Laut	–	–	–
Air Hangat	–	–	–
Air Hangat Timur	–	–	–
Depati VII	–	–	–
Air Hangat Barat	–	–	–
Gunung Kerinci	–	–	–
Siulak	–	–	–
Siulak Mukai	–	–	–
Kayu Aro	–	–	–
Gunung Tujuh	–	–	1
Kayu Aro Barat	–	–	1
Kerinci	–	–	2

Lanjutan Tabel/Continued Table 4.2.1

Kecamatan Subdistrict	Puskesmas Public Health Center		
	2019	2020	2021
(1)	(11)	(12)	(13)
Gunung Raya	1	1	1
Bukit Kerman	2	2	2
Batang Merangin	3	3	3
Keliling Danau	2	1	1
Danau Kerinci Barat	...	1	1
Danau Kerinci	1	1	3
Tanah Cogok	...	–	–
Sitinjau Laut	1	1	1
Air Hangat	–	–	–
Air Hangat Timur	2	2	3
Depati VII	1	1	1
Air Hangat Barat	1	1	1
Gunung Kerinci	2	2	2
Siulak	1	1	1
Siulak Mukai	1	1	1
Kayu Aro	1	1	1
Gunung Tujuh	1	1	1
Kayu Aro Barat	1	1	1
Kerinci	21	21	24

Lanjutan Tabel/*Continued Table 4.2.1*

Kecamatan <i>Subdistrict</i>	Puskesmas Pembantu <i>Subsidiary of Public Health Center</i>		
	2019	2020	2021
(1)	(14)	(15)	(16)
Gunung Raya	3	3	3
Bukit Kerman	2	2	1
Batang Merangin	3	3	2
Keliling Danau	3	2	2
Danau Kerinci Barat	...	1	1
Danau Kerinci	4	3	3
Tanah Cogok	...	2	2
Sitinjau Laut	2	1	1
Air Hangat	3	3	5
Air Hangat Timur	3	3	2
Depati VII	4	4	3
Air Hangat Barat	1	1	1
Gunung Kerinci	3	3	3
Siulak	4	4	4
Siulak Mukai	3	4	3
Kayu Aro	4	4	4
Gunung Tujuh	3	3	3
Kayu Aro Barat	4	5	5
Kerinci	49	51	48

Lanjutan Tabel/Continued Table 4.2.1

Kecamatan Subdistrict	Apotek Pharmacy		
	2019	2020	2021
(1)	(17)	(18)	(19)
Gunung Raya	–	–	1
Bukit Kerman	–	–	–
Batang Merangin	–	–	–
Keliling Danau	1	1	–
Danau Kerinci Barat	...	–	–
Danau Kerinci	–	–	–
Tanah Cogok	...	–	–
Sitinjau Laut	–	–	–
Air Hangat	2	5	3
Air Hangat Timur	–	–	–
Depati VII	1	3	1
Air Hangat Barat	–	–	–
Gunung Kerinci	1	2	1
Siulak	2	4	4
Siulak Mukai	1	4	3
Kayu Aro	4	4	2
Gunung Tujuh	–	–	–
Kayu Aro Barat	1	1	1
Kerinci	13	24	16

Catatan/Note: ¹ Desa pada tabel ini termasuk Unit Permukiman Transmigrasi (UPT) yang masih dibina oleh kementerian terkait dan nagari di Provinsi Sumatera Barat/Villages in this table include Transmigration Settlement Unit which is still fostered by the relevant ministries and the nagari in the Province of Sumatera Barat

Sumber/Source: BPS, Pendataan Potensi Desa (Podes)/BPS-Statistics Indonesia, Village Potential Data Collecting

Tabel
Table 4.2.2

**Jumlah Tenaga Kesehatan Menurut Kecamatan di
Kabupaten Kerinci, 2020**
*Number of Health Human Resources by Subdistrict in Kerinci
Regency, 2020*

Kecamatan Subdistrict	Dokter ¹ Doctor ¹	Dokter Gigi ² Dentist ²	Perawat Nurse	Bidan Midwife	Tenaga kefarmasian Pharmacist
(1)	(2)	(3)	(4)	(5)	(6)
Gunung Raya	1	1	5	9	NA
Bukit Kerman	2	0	5	14	NA
Batang Merangin	3	0	7	17	NA
Keliling Danau	2	0	8	10	NA
Danau Kerinci Barat	1	0	12	9	NA
Danau Kerinci	2	0	7	13	NA
Tanah Cogok	NA
Sitinjau Laut	2	0	7	17	NA
Air Hangat	1	0	9	10	NA
Air Hangat Timur	1	1	13	10	NA
Depati VII	2	1	7	16	NA
Air Hangat Barat	2	0	12	18	NA
Gunung Kerinci	1	0	11	15	NA
Siulak	3	1	13	13	NA
Siulak Mukai	2	0	7	12	NA
Kayu Aro	1	0	11	24	NA
Gunung Tujuh	0	0	4	17	NA
Kayu Aro Barat	1	1	3	19	NA
Kerinci					

Lanjutan Tabel/Continued Table 4.2.2

Kecamatan Subdistrict	Tenaga Kesehatan Masyarakat Public Health worker	Tenaga Kesehatan Lingkungan Enviromental Health Worker	Tenaga Gizi Nutritionist	Ahli Teknologi Laboratorium Medik Medical Laboratory Technician
(1)	(7)	(8)	(9)	(10)
Gunung Raya	NA	NA	NA	NA
Bukit Kerman	NA	NA	NA	NA
Batang Merangin	NA	NA	NA	NA
Keliling Danau	NA	NA	NA	NA
Danau Kerinci Barat	NA	NA	NA	NA
Danau Kerinci	NA	NA	NA	NA
Tanah Cogok	NA	NA	NA	NA
Sitinjau Laut	NA	NA	NA	NA
Air Hangat	NA	NA	NA	NA
Air Hangat Timur	NA	NA	NA	NA
Depati VII	NA	NA	NA	NA
Air Hangat Barat	NA	NA	NA	NA
Gunung Kerinci	NA	NA	NA	NA
Siulak	NA	NA	NA	NA
Siulak Mukai	NA	NA	NA	NA
Kayu Aro	NA	NA	NA	NA
Gunung Tujuh	NA	NA	NA	NA
Kayu Aro Barat	NA	NA	NA	NA
Kerinci	NA	NA	NA	NA

Catatan/Note: ¹ Dokter dalam tabel ini termasuk dokter spesialis (selain spesialis gigi) dan dokter umum/Doctor in this table include medical specialist (exclude dentist specialist) and general practitioner

² Dokter gigi dalam tabel ini termasuk dokter spesialis gigi dan dokter gigi/Doctor in this table include dentist dan dentist specialist

Sumber/Source: ...

Tabel
Table 4.2.3

**Jumlah Rumah Sakit Umum, Rumah Sakit Khusus,
Puskesmas, Klinik Pratama, dan Posyandu Menurut
Kecamatan di Kabupaten Kerinci, 2020 dan 2021**
*Number of General Hospital, Specialized Hospital, Public
Health Center, Primary Clinic, and Integrated Health Post by
Subdistrict in Kerinci Regency, 2020 and 2021*

Kecamatan Subdistrict	Rumah Sakit Umum General Hospital		Rumah Sakit Khusus Specialized Hospital	
	2020	2021	2020	2021
(1)	(2)	(3)	(4)	(5)
Gunung Raya	–	–	–	–
Bukit Kerman	–	–	–	–
Batang Merangin	–	–	–	–
Keliling Danau	–	–	–	–
Danau Kerinci Barat	–	–	–	–
Danau Kerinci	–	–	–	–
Tanah Cagak	–	–	–	–
Sitinjau Laut	–	–	–	–
Air Hangat	–	–	–	–
Air Hangat Timur	–	–	–	–
Depati VII	–	–	–	–
Air Hangat Barat	–	–	–	–
Gunung Kerinci	–	–	–	–
Siulak	–	–	–	–
Siulak Mukai	–	–	–	–
Kayu Aro	–	–	–	–
Gunung Tujuh	–	–	–	–
Kayu Aro Barat	–	–	–	–
Kerinci	–	–	–	–

Lanjutan Tabel/Continued Table 4.2.3

Kecamatan Subdistrict	Puskesmas ¹ Rawat Inap Public Health Center ¹ with Inpatient Care		Puskesmas ¹ Non Rawat Inap Public Health Center ¹ without Inpatient Care	
	2020	2021	2020	2021
(1)	(6)	(7)	(8)	(9)
Gunung Raya	1	1	–	NA
Bukit Kerman	–	2	2	NA
Batang Merangin	1	3	2	NA
Keliling Danau	1	1	1	NA
Danau Kerinci Barat	–	1	–	NA
Danau Kerinci	–	1	1	NA
Tanah Cogok	–	–	–	NA
Sitinjau Laut	–	1	1	NA
Air Hangat	–	–	1	NA
Air Hangat Timur	–	2	1	NA
Depati VII	–	1	1	NA
Air Hangat Barat	–	1	1	NA
Gunung Kerinci	–	2	2	NA
Siulak	1	1	–	NA
Siulak Mukai	–	1	1	NA
Kayu Aro	1	1	–	NA
Gunung Tujuh	–	1	1	NA
Kayu Aro Barat	–	1	1	NA
Kerinci	5	21	16	NA

Lanjutan Tabel/Continued Table 4.2.3

Kecamatan Subdistrict	Klinik Pratama Primary Clinic		Posyandu Intregrated Health Post	
	2020	2021	2020	2021
(1)	(10)	(11)	(12)	(13)
Gunung Raya	–	–	9	NA
Bukit Kerman	–	–	11	NA
Batang Merangin	–	–	18	NA
Keliling Danau	–	–	35	NA
Danau Kerinci Barat	–	–	...	NA
Danau Kerinci	–	–	20	NA
Tanah Cogok	–	–	...	NA
Sitinjau Laut	–	–	20	NA
Air Hangat	1	–	24	NA
Air Hangat Timur	–	–	17	NA
Depati VII	–	–	12	NA
Air Hangat Barat	–	1	14	NA
Gunung Kerinci	–	–	12	NA
Siulak	–	–	21	NA
Siulak Mukai	–	–	26	NA
Kayu Aro	–	–	21	NA
Gunung Tujuh	1	–	13	NA
Kayu Aro Barat	–	1	17	NA
Kerinci	2	2	290	NA

Catatan/Note: ¹ Puskesmas yang teregistrasi/Registered Public Health Center
 2020 - Data masih tergabung dengan kecamatan induk/ The data is still combined with the main subdistrict
 2021 - Data puskesmas rawat inap merupakan gabungan jumlah puskesmas rawat inap dan non rawat inap

Sumber/Source: ...

4.3 AGAMA DAN SOSIAL LAINNYA RELIGION AND OTHER SOCIAL AFFAIRS

Tabel 4.3.1 Jumlah Penduduk Menurut Kecamatan dan Agama yang Dianut di Kabupaten Kerinci, 2021
Population by Subdistrict and Religion in Kerinci Regency, 2021

Kecamatan Subdistrict	Islam	Protestan Protestant	Katolik Catholic	Hindu	Budha Buddha	Lainnya Others
(1)	(2)	(3)	(4)	(5)	(6)	(7)
Gunung Raya	NA	NA	NA	NA	NA	NA
Bukit Kerman	NA	NA	NA	NA	NA	NA
Batang Merangin	NA	NA	NA	NA	NA	NA
Keliling Danau	NA	NA	NA	NA	NA	NA
Danau Kerinci Barat	NA	NA	NA	NA	NA	NA
Danau Kerinci	NA	NA	NA	NA	NA	NA
Tanah Cagak	NA	NA	NA	NA	NA	NA
Sitinjau Laut	NA	NA	NA	NA	NA	NA
Air Hangat	NA	NA	NA	NA	NA	NA
Air Hangat Timur	NA	NA	NA	NA	NA	NA
Depati VII	NA	NA	NA	NA	NA	NA
Air Hangat Barat	NA	NA	NA	NA	NA	NA
Gunung Kerinci	NA	NA	NA	NA	NA	NA
Siulak	NA	NA	NA	NA	NA	NA
Siulak Mukai	NA	NA	NA	NA	NA	NA
Kayu Aro	NA	NA	NA	NA	NA	NA
Gunung Tujuh	NA	NA	NA	NA	NA	NA
Kayu Aro Barat	NA	NA	NA	NA	NA	NA
Kerinci	NA	NA	NA	NA	NA	NA

Catatan/Note: ...

Sumber/Source: ...

Tabel
Table 4.3.2**Jumlah Tempat Peribadatan Menurut Kecamatan di
Kabupaten Kerinci, 2021**
**Number of Places of Worship by Subdistrict in Kerinci
Regency, 2021**

Kecamatan Subdistrict	Masjid Mosque	Mushola Pray Room	Gereja Protestan Protestant Church	Gereja Katholik Catholic Church	Pura Temple	Vihara
(1)	(2)	(3)	(4)	(5)	(6)	(7)
Gunung Raya	NA	NA	NA	NA	NA	NA
Bukit Kerman	NA	NA	NA	NA	NA	NA
Batang Merangin	NA	NA	NA	NA	NA	NA
Keliling Danau	NA	NA	NA	NA	NA	NA
Danau Kerinci Barat	NA	NA	NA	NA	NA	NA
Danau Kerinci	NA	NA	NA	NA	NA	NA
Tanah Cagak	NA	NA	NA	NA	NA	NA
Sitinjau Laut	NA	NA	NA	NA	NA	NA
Air Hangat	NA	NA	NA	NA	NA	NA
Air Hangat Timur	NA	NA	NA	NA	NA	NA
Depati VII	NA	NA	NA	NA	NA	NA
Air Hangat Barat	NA	NA	NA	NA	NA	NA
Gunung Kerinci	NA	NA	NA	NA	NA	NA
Siulak	NA	NA	NA	NA	NA	NA
Siulak Mukai	NA	NA	NA	NA	NA	NA
Kayu Aro	NA	NA	NA	NA	NA	NA
Gunung Tujuh	NA	NA	NA	NA	NA	NA
Kayu Aro Barat	NA	NA	NA	NA	NA	NA
Kerinci	NA	NA	NA	NA	NA	NA

Catatan/Note: ...

Sumber/Source: ...

Tabel
Table 4.3.3**Jumlah Desa¹/Kelurahan yang Mengalami Bencana Alam²
Menurut Kecamatan di Kabupaten Kerinci, 2019–2021**
**Number of Villages¹/Kelurahan that Had Natural Disaster²
by Subdistrict in Kerinci Regency, 2019–2021**

Kecamatan Subdistrict	Banjir/Flood		
	2019	2020	2021
(1)	(2)	(3)	(4)
Gunung Raya	NA	NA	NA
Bukit Kerman	NA	NA	NA
Batang Merangin	NA	NA	NA
Keliling Danau	NA	NA	NA
Danau Kerinci Barat	NA	NA	NA
Danau Kerinci	NA	NA	NA
Tanah Cokok	NA	NA	NA
Sitinjau Laut	NA	NA	NA
Air Hangat	NA	NA	NA
Air Hangat Timur	NA	NA	NA
Depati VII	NA	NA	NA
Air Hangat Barat	NA	NA	NA
Gunung Kerinci	NA	NA	NA
Siulak	NA	NA	NA
Siulak Mukai	NA	NA	NA
Kayu Aro	NA	NA	NA
Gunung Tujuh	NA	NA	NA
Kayu Aro Barat	NA	NA	NA
Kerinci	NA	NA	NA

Lanjutan Tabel/*Continued Table* 4.3.3

Kecamatan <i>Subdistrict</i>	Gempa Bumi/ <i>Earthquake</i>		
	2019	2020	2021
(1)	(5)	(6)	(7)
Gunung Raya	NA	NA	NA
Bukit Kerman	NA	NA	NA
Batang Merangin	NA	NA	NA
Keliling Danau	NA	NA	NA
Danau Kerinci Barat	NA	NA	NA
Danau Kerinci	NA	NA	NA
Tanah Cogok	NA	NA	NA
Sitinjau Laut	NA	NA	NA
Air Hangat	NA	NA	NA
Air Hangat Timur	NA	NA	NA
Depati VII	NA	NA	NA
Air Hangat Barat	NA	NA	NA
Gunung Kerinci	NA	NA	NA
Siulak	NA	NA	NA
Siulak Mukai	NA	NA	NA
Kayu Aro	NA	NA	NA
Gunung Tujuh	NA	NA	NA
Kayu Aro Barat	NA	NA	NA
Kerinci	NA	NA	NA

Lanjutan Tabel/*Continued Table 4.3.3*

Kecamatan Subdistrict	Tanah Longsor/Landslide		
	2019	2020	2021
(1)	(8)	(9)	(10)
Gunung Raya	NA	NA	NA
Bukit Kerman	NA	NA	NA
Batang Merangin	NA	NA	NA
Keliling Danau	NA	NA	NA
Danau Kerinci Barat	NA	NA	NA
Danau Kerinci	NA	NA	NA
Tanah Cogok	NA	NA	NA
Sitinjau Laut	NA	NA	NA
Air Hangat	NA	NA	NA
Air Hangat Timur	NA	NA	NA
Depati VII	NA	NA	NA
Air Hangat Barat	NA	NA	NA
Gunung Kerinci	NA	NA	NA
Siulak	NA	NA	NA
Siulak Mukai	NA	NA	NA
Kayu Aro	NA	NA	NA
Gunung Tujuh	NA	NA	NA
Kayu Aro Barat	NA	NA	NA
Kerinci	NA	NA	NA

Catatan/Note: ¹ Desa pada tabel ini termasuk Unit Permukiman Transmigrasi (UPT) yang masih dibina oleh kementerian terkait dan nagari di Provinsi Sumatera Barat/Villages in this table are included in Transmigration Settlement Unit which is still fostered by the relevant ministries and the nagari in the Province of Sumatera Barat

² Kejadian dalam setahun sebelum tahun pencacahan/Occured during the last one year before the enumeration years

Sumber/Source: BPS, Pendataan Potensi Desa (Podes)/BPS-Statistics Indonesia, Village Potential Data Collecting

4.4 KEMISKINAN POVERTY

Tabel 4.4.1 Garis Kemiskinan, Jumlah, dan Persentase Penduduk Miskin di Kabupaten Kerinci, 2014–2021
Poverty Line, Number, and Percentage of Poor People in Kerinci Regency, 2014–2021

Tahun Year	Garis Kemiskinan (rupiah/kapita/bulan) Poverty Line (rupiah/capita/month)	Jumlah Penduduk Miskin (ribu) Number of Poor People (thousand)	Persentase Penduduk Miskin Percentage of Poor People
(1)	(2)	(3)	(4)
2014			
2015			
2016			
2017			
2018			
2019			
2020			
2021			

Catatan/Note: ...

Sumber/Source: BPS, Survei Sosial Ekonomi Nasional Maret/BPS-Statistics Indonesia, March National Socioeconomic Survey

Tabel 4.4.2 Indeks Kedalaman Kemiskinan dan Indeks Keparahan Kemiskinan di Kabupaten Kerinci, 2014–2021
Poverty Gap Index and Poverty Severity Index in Kerinci Regency, 2014–2021

Tahun Year	Indeks Kedalaman Kemiskinan Poverty Gap Index	Indeks Keparahan Kemiskinan Poverty Severity Index
(1)	(2)	(3)
2014		
2015		
2016		
2017		
2018		
2019		
2020		
2021		

Catatan/Note: ...
 Sumber/Source: BPS, Survei Sosial Ekonomi Nasional Maret/BPS-Statistics Indonesia, March National Socioeconomic Survey

BAB

Chapter

05

PERTANIAN, KEHUTANAN, PETERNAKAN, DAN PERIKANAN

AGRICULTURE, FORESTRY, LIVESTOCK,
AND FISHERY

Luas Panen Tanaman Perkebunan

Harvested Area of Estate Crops

2021



Kelapa

Coconut

Luas Panen
Harvested Area

37 ha
ha

Luas Panen
Harvested Area

12.660

ha
ha

Kopi

Coffe



Tebu

Sugar Cane

Luas Panen
Harvested Area

1.421 ha
ha

PENJELASAN TEKNIS

1. Data pokok tanaman pangan yang dikumpulkan adalah luas panen dan produktivitas (hasil per hektar). Produksi tanaman pangan merupakan hasil perkalian antara luas panen dengan produktivitas. Pengumpulan data luas panen dilakukan setiap bulan dengan pendekatan area kecamatan di seluruh wilayah Indonesia. Pengumpulan data produktivitas dilakukan melalui pengukuran langsung pada plot ubinan berukuran 2½ m x 2½ m. Pengumpulan data produktivitas dilakukan setiap subround (empat bulanan) pada waktu panen petani.
2. Data produksi padi dan palawija yang disajikan adalah dalam kualitas: gabah kering giling (padi), pipilan kering (jagung), biji kering (kedelai dan kacang tanah), dan umbi basah (ubi kayu dan ubi jalar).
3. Tanaman sayuran semusim adalah tanaman sumber vitamin, garam mineral dan lain-lain yang dikonsumsi dari bagian tanaman yang berupa daun, bunga, buah, dan umbinya, yang berumur kurang dari satu tahun.
4. Tanaman buah-buahan semusim adalah tanaman sumber vitamin, garam mineral, dan lain-lain yang dikonsumsi dari bagian tanaman yang berupa buah, berumur kurang dari satu tahun, tidak

TECHNICAL NOTES

1. *The main food crops data collected consists of harvested area and productivity (yield per hectare). Food crops production is generated by harvested area multiplied by productivity. The harvested area data is collected every month using sub district area approach in all sub district in Indonesia. The productivity data collection is conducted by a direct measurement in 2½m x 2½m crop cutting plot. The productivity measurement is conducted in every subround (four monthly) at the time when farmers are harvesting their crops.*
2. *Production of paddy and secondary crops data are presented in the form of: dry unhusked rice (paddy), dry loose maize (maize), dry shells crops (soybeans and peanuts), and fresh roots (cassava and sweet potatoes).*
3. *Seasonal vegetable plants are plants which are the sources of vitamin, mineral salt, etc, consumed from the part of the plant in the form of leaf, flower, fruit, and root with the age of less than one year.*
4. *Seasonal fruit plants are plants which are the sources of vitamin, mineral salt, etc, consumed from the part of the plant in the form of fruits. These plants are creeps with the age of less than one year.*
5. *Annual fruit and vegetable plants Annual fruit plants are plants which are the sources of vitamin,*

- berbentuk pohon/rumpuntetapi menjalar dan berbatang lunak.
5. Tanaman buah-buahan tahunan adalah tanaman sumber vitamin, garam mineral, dan lain-lain yang dikonsumsi dari bagian tanaman yang berupa buah dan merupakan tanaman tahunan.
 6. Tanaman sayuran tahunan adalah tanaman sumber vitamin, garam mineral, dan lain-lain yang dikonsumsi dari bagian tanaman yang berupa daun dan atau buah yang berumur lebih dari satu tahun.
 7. Tanaman biofarmaka adalah tanaman yang bermanfaat untuk obat-obatan, kosmetik, dan kesehatan yang dikonsumsi atau digunakan dari bagian-bagian tanaman seperti daun, batang, buah, umbi (rimpang) ataupun akar.
 8. Tanaman hias adalah tanaman yang mempunyai nilai keindahan baik bentuk, warna daun, tajuk maupun bunganya, sering digunakan untuk penghias pekarangan dan lain sebagainya.
 9. Luas panen tanaman hortikultura adalah luas tanaman sayuran, buah-buahan, biofarmaka, dan tanaman hias yang diambil hasilnya/dipanen pada periode pelaporan.
 10. Luas panen untuk tanaman sayuran adalah luas tanaman yang dipanen sekaligus/habis/dibongkar dan luas tanaman yang dipanen.
- contained mineral salt, etc, consumed from the part of plant in the form of fruit and more than one year of age.*
6. *Annual vegetable plants are plants which are the sources of vitamin, contained mineral salt, etc, consumed from the part of the plant in the form of vegetable and more than one year of age.*
 7. *Medicinal plants are plants which are useful for medicine. It is consumed from part of the plant such as leaf, flower, fruit, tuber, and root.*
 8. *Ornamental plants are plants which have a beauty value, either in shape, colour of leaf or crown of flower, and they are often used as a yard decorator.*
 9. *Harvested area of horticulture is area which vegetable, fruit, medicinal and ornamental plant of crop harvested during the period of report.*
 10. *Harvested area of vegetables is area of entirely plant harvested/demolished and plant harvested several times/undemolished.*

ULASAN

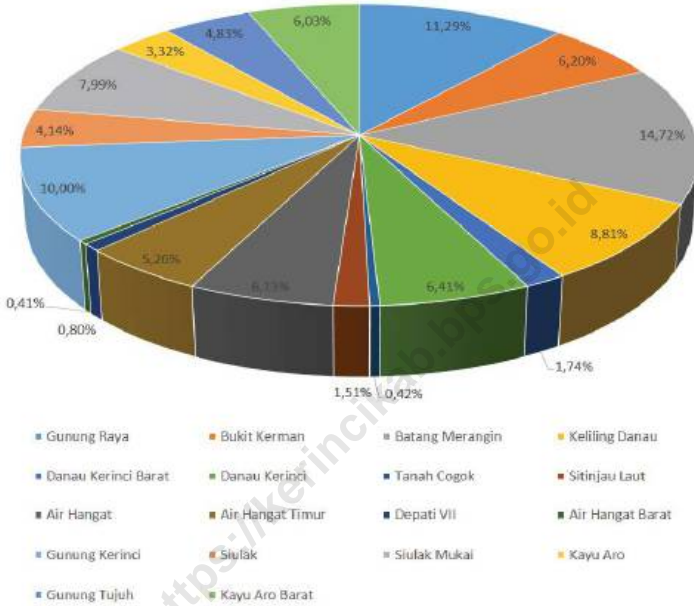
Kopi merupakan salah satu komoditi perkebunan andalan Kabupaten Kerinci. Pada tahun 2020, luas panen mencapai 12.660 hektar. Total produksi kopi pada tahun 2020 sebanyak 7.526 ton.

DESCRIPTION

Coffee is one of the mainstay plantation commodities in Kerinci Regency. In 2020, the harvested area will reach 12,660 hectares. Total coffee production in 2020 is 7,526 tons.

<https://kerincikab.bps.go.id>

Gambar 5.1 Luas Daerah menurut Kecamatan (%), 2021
Figures 5.1 Area of Subdistrict (%), 2021



Sumber/Source : Bappeda Kerinci dalam Lakip Pemda Kerinci/Planning and Development Office in Regional Performance of Kerinci

5.1 HORTIKULTURA HORTICULTURE

Tabel 5.1.1 **Luas Panen Tanaman Sayuran Menurut Kecamatan dan Jenis Tanaman di Kabupaten Kerinci (ha), 2020 dan 2021^x**
Table 5.1.1 **Harvested Area of Vegetables by Subdistrict and Kind of Plant in Kerinci Regency (ha), 2020 and 2021^x**

Kecamatan Subdistrict	Bawang Merah Shallot		Cabai Besar Chili/Big Chili	
	2020	2021 ^x	2020	2021 ^x
(1)	(2)	(3)	(4)	(5)
Gunung Raya	12	...	144	...
Bukit Kerman	114	...	172	...
Batang Merangin	7	...	129	...
Keliling Danau	20	...	38	...
Danau Kerinci Barat	-	...	-	...
Danau Kerinci	20	...	44	...
Tanah Cogok	-	...	-	...
Sitinjau Laut	-	...	23	...
Air Hangat	-	...	3	...
Air Hangat Timur	9	...	16	...
Depati VII	16	...	15	...
Air Hangat Barat	5	...	5	...
Gunung Kerinci	34	...	216	...
Siulak	27	...	42	...
Siulak Mukai	16	...	23	...
Kayu Aro	1 130	...	926	...
Gunung Tujuh	129	...	648	...
Kayu Aro Barat	92	...	457	...
Kerinci	1 631	...	2 901	...

Lanjutan Tabel/Continued Table 5.1.1

Kecamatan Subdistrict	Cabai Rawit Chili/Cayenne Pepper		Kentang Potato	
	2020	2021*	2020	2021*
(1)	(6)	(7)	(8)	(9)
Gunung Raya	80	...	24	...
Bukit Kerman	202	...	138	...
Batang Merangin	174	...	-	...
Keliling Danau	55	...	-	...
Danau Kerinci Barat	-	...	-	...
Danau Kerinci	50	...	-	...
Tanah Cogok	-	...	-	...
Sitinjau Laut	23	...	-	...
Air Hangat	2	...	-	...
Air Hangat Timur	20	...	2	...
Depati VII	8	...	11	...
Air Hangat Barat	-	...	-	...
Gunung Kerinci	50	...	416	...
Siulak	10	...	21	...
Siulak Mukai	19	...	120	...
Kayu Aro	-	...	1 590	...
Gunung Tujuh	-	...	1 869	...
Kayu Aro Barat	-	...	1 439	...
Kerinci	693	...	5 630	...

Lanjutan Tabel/Continued Table 5.1.1

Kecamatan Subdistrict	Kubis Cabbage		Tomat Tomato	
	2020	2021*	2020	2021*
(1)	(10)	(11)	(12)	(13)
Gunung Raya	-	...	73	...
Bukit Kerman	-	...	151	...
Batang Merangin	-	...	31	...
Keliling Danau	-	...	21	...
Danau Kerinci Barat	-	...	-	...
Danau Kerinci	-	...	36	...
Tanah Cogok	-	...	-	...
Sitinjau Laut	-	...	11	...
Air Hangat	-	...	-	...
Air Hangat Timur	-	...	3	...
Depati VII	-	...	4	...
Air Hangat Barat	-	...	-	...
Gunung Kerinci	-	...	38	...
Siulak	-	...	24	...
Siulak Mukai	-	...	-	...
Kayu Aro	960	...	46	...
Gunung Tujuh	416	...	163	...
Kayu Aro Barat	337	...	37	...
Kerinci	1 713	...	638	...

Lanjutan Tabel/Continued Table 5.1.1

Kecamatan Subdistrict	Bawang Putih Garlic		Terung Eggplant		Wortel Carrot	
	2020	2021 ^x	2020	2021 ^x	2020	2021 ^x
(1)	(14)	(15)	(16)	(17)	(18)	(19)
Gunung Raya	-	...	70	...	-	...
Bukit Kerman	8	...	170	...	-	...
Batang Merangin	-	...	31	...	-	...
Keliling Danau	5	...	35	...	-	...
Danau Kerinci Barat	-	...	-	...	-	...
Danau Kerinci	-	...	34	...	-	...
Tanah Cogok	-	...	-	...	-	...
Sitinjau Laut	-	...	14	...	-	...
Air Hangat	1	...	2	...	-	...
Air Hangat Timur	-	...	7	...	-	...
Depati VII	1	...	5	...	-	...
Air Hangat Barat	-	...	-	...	-	...
Gunung Kerinci	7	...	29	...	-	...
Siulak	3	...	15	...	-	...
Siulak Mukai	-	...	-	...	-	...
Kayu Aro	33	...	39	...	191	...
Gunung Tujuh	20	...	2	...	82	...
Kayu Aro Barat	13	...	22	...	48	...
Kerinci	91	...	475	...	321	...

Catatan/Note: ...

Sumber/Source: BPS, Statistik Pertanian Hortikultura SPH-SBS/BPS-Statistics Indonesia, Agricultural Statistic for Horticulture SPH-SBS

Tabel
Table 5.1.2

Produksi Tanaman Sayuran Menurut Kecamatan dan Jenis Tanaman di Kabupaten Kerinci (kuintal), 2020 dan 2021^x
Production of Vegetables by Subdistrict and Kind of Plant in Kerinci Regency (quintal), 2020 and 2021^x

Kecamatan Subdistrict	Bawang Merah Shallot		Cabai Besar Chili/Big Chili	
	2020	2021 ^x	2020	2021 ^x
(1)	(2)	(3)	(4)	(5)
Gunung Raya	516	...	21 060	...
Bukit Kerman	7 780	...	17 870	...
Batang Merangin	1 320	...	34 990	...
Keliling Danau	1 180	...	2 790	...
Danau Kerinci Barat	-	...	-	...
Danau Kerinci	1 600	...	4 410	...
Tanah Cagak	-	...	-	...
Sitinjau Laut	-	...	1 028	...
Air Hangat	-	...	122	...
Air Hangat Timur	1 080	...	1 535	...
Depati VII	951	...	309	...
Air Hangat Barat	425	...	254	...
Gunung Kerinci	3 160	...	20 320	...
Siulak	2 925	...	4 645	...
Siulak Mukai	411	...	2 559	...
Kayu Aro	73 900	...	62 960	...
Gunung Tujuh	9 668	...	122 431	...
Kayu Aro Barat	9 200	...	75 640	...
Kerinci	114 116	...	372 923	...

Lanjutan Tabel/Continued Table 5.1.2

Kecamatan Subdistrict	Cabai Rawit Chili/Cayenne Pepper		Kentang Potato	
	2020	2021*	2020	2021*
(1)	(6)	(7)	(8)	(9)
Gunung Raya	12 157	...	3 760	...
Bukit Kerman	28 020	...	16 880	...
Batang Merangin	37 867	...	-	...
Keliling Danau	1 815	...	-	...
Danau Kerinci Barat	-	...	-	...
Danau Kerinci	5 562	...	-	...
Tanah Cogok	-	...	-	...
Sitinjau Laut	473	...	-	...
Air Hangat	59	...	-	...
Air Hangat Timur	2 279	...	120	...
Depati VII	143	...	984	...
Air Hangat Barat	-	...	-	...
Gunung Kerinci	5 115	...	87 820	...
Siulak	1 000	...	4 200	...
Siulak Mukai	1 729	...	25 880	...
Kayu Aro	-	...	358 380	...
Gunung Tujuh	-	...	411 140	...
Kayu Aro Barat	-	...	286 870	...
Kerinci	96 219	...	1 196 034	...

Lanjutan Tabel/Continued Table 5.1.2

Kecamatan Subdistrict	Kubis Cabbage		Tomat Tomato	
	2020	2021*	2020	2021*
(1)	(10)	(11)	(12)	(13)
Gunung Raya	-	...	12 295	...
Bukit Kerman	-	...	28 750	...
Batang Merangin	-	...	6 965	...
Keliling Danau	-	...	4 000	...
Danau Kerinci Barat	-	...	-	...
Danau Kerinci	-	...	10 580	...
Tanah Cogok	-	...	-	...
Sitinjau Laut	-	...	135	...
Air Hangat	-	...	-	...
Air Hangat Timur	-	...	660	...
Depati VII	-	...	925	...
Air Hangat Barat	-	...	-	...
Gunung Kerinci	-	...	9 520	...
Siulak	-	...	4 050	...
Siulak Mukai	-	...	-	...
Kayu Aro	225 360	...	13 500	...
Gunung Tujuh	97 400	...	84 576	...
Kayu Aro Barat	89 800	...	11 040	...
Kerinci	412 560	...	186 996	...

Lanjutan Tabel/Continued Table 5.1.2

Kecamatan Subdistrict	Bawang Putih Garlic		Terung Eggplant		Wortel Carrot	
	2020	2021 ^x	2020	2021 ^x	2020	2021 ^x
(1)	(14)	(15)	(16)	(17)	(18)	(19)
Gunung Raya	-	...	17 422	...	-	...
Bukit Kerman	160	...	21 530	...	-	...
Batang Merangin	-	...	5 891	...	-	...
Keliling Danau	140	...	4 520	...	-	...
Danau Kerinci Barat	-	...	-	...	-	...
Danau Kerinci	-	...	8 550	...	-	...
Tanah Cogok	-	...	-	...	-	...
Sitinjau Laut	-	...	739	...	-	...
Air Hangat	5	...	27	...	-	...
Air Hangat Timur	-	...	1 084	...	-	...
Depati VII	60	...	25	...	-	...
Air Hangat Barat	-	...	-	...	-	...
Gunung Kerinci	653	...	7 867	...	-	...
Siulak	300	...	4 170	...	-	...
Siulak Mukai	-	...	-	...	-	...
Kayu Aro	1 900	...	4 170	...	37 580	...
Gunung Tujuh	310	...	200	...	17 930	...
Kayu Aro Barat	480	...	4 010	...	7 350	...
Kerinci	4 008	...	80 205	...	62 860	...

Catatan/Note: ...

Sumber/Source: BPS, Statistik Pertanian Hortikultura SPH-SBS/BPS-Statistics Indonesia, Agricultural Statistic for Horticulture SPH-SBS

Tabel
Table 5.1.3**Luas Panen Tanaman Sayuran dan Buah-buahan Semusim Menurut Jenis Tanaman di Kabupaten Kerinci (ha), 2018–2021**
Harvested Area of Seasonal Vegetables and Fruits by Kind of Plant in Kerinci Regency (ha), 2018–2021

Jenis Tanaman Kind of Plants	2018	2019	2020	2021 ^x
(1)	(2)	(3)	(4)	(5)
Sayuran/Vegetables:				
Bawang Merah/ <i>Shallots</i>	...	1 421	1 631	...
Bawang Putih/ <i>Garlic</i>	...	31	91	...
Cabai Besar/ <i>Chili/Big Chili</i>	...	3 980	2 901	...
Cabai Rawit/ <i>Chili/Cayenne Pepper</i>	...	632	693	...
Kentang/ <i>Potato</i>	...	5 722	5 630	...
Kubis/ <i>Cabbage</i>	...	1 339	1 713	...
Terung/ <i>Eggplant</i>	...	458	475	...
Wortel/ <i>Carrot</i>	...	226	321	...
Buah–buahan/Fruits:				
Semangka	...	6	22	...

Catatan/Note: ...

Sumber/Source: BPS, Statistik Pertanian Hortikultura SPH-SBS/BPS-Statistics Indonesia, Agricultural Statistic for Horticulture SPH-SBS

Tabel 5.1.4 **Produksi Tanaman Sayuran dan Buah-buahan Semusim Menurut Jenis Tanaman di Kabupaten Kerinci (kuintal), 2018–2021**
Production of Seasonal Vegetables and Fruits by Kind of Plant in Kerinci Regency (quintal), 2018–2021

Jenis Tanaman <i>Kind of Plants</i>	2018	2019	2020	2021 ^x
(1)	(2)	(3)	(4)	(5)
Sayuran/Vegetables:				
Bawang Merah/ <i>Shallots</i>		91 287	114 116	...
Bawang Putih/ <i>Garlic</i>		1 558	4 008	...
Cabai Besar/ <i>Chili/Big Chili</i>		339 160	372 923	...
Cabai Rawit/ <i>Chili/Cayenne Pepper</i>		62 326	96 219	...
Kentang/ <i>Potato</i>		1 069 989	1 196 034	...
Kubis/ <i>Cabbage</i>		332 362	412 560	...
Terung/ <i>Eggplant</i>		61 927	80 205	...
Wortel/ <i>Carrot</i>		38 820	62 860	...
Buah–buahan/Fruits:				
Semangka		211	4 882	...

Catatan/Note: ...

Sumber/Source: BPS, Statistik Pertanian Hortikultura SPH-SBS/BPS-Statistics Indonesia, Agricultural Statistic for Horticulture SPH-SBS

Tabel
Table 5.1.5**Luas Panen Tanaman Biofarmaka Menurut Kecamatan dan Jenis Tanaman di Kabupaten Kerinci (m²), 2020 dan 2021^x**
Harvested Area of Medicinal Plants by Subdistrict and Kind of Plant in Kerinci Regency (m²), 2020 and 2021^x

Kecamatan Subdistrict	Jahe Ginger		Laos/Lengkuas Galanga		Kencur East Indian Galangal	
	2020	2021 ^x	2020	2021 ^x	2020	2021 ^x
(1)	(2)	(3)	(4)	(5)	(6)	(7)
Gunung Raya	13 000	...	500	...	200	...
Bukit Kerman	164 700	...	13 200	...	-	...
Batang Merangin	252	...	-	...	-	...
Keliling Danau	16 850	...	13 642	...	-	...
Danau Kerinci Barat	-	...	-	...	-	...
Danau Kerinci	-	...	-	...	-	...
Tanah Cogok	-	...	-	...	-	...
Sitinjau Laut	37 850	...	30 400	...	12 000	...
Air Hangat	45	...	35	...	20	...
Air Hangat Timur	257	...	211	...	165	...
Depati VII	275	...	375	...	55	...
Air Hangat Barat	-	...	-	...	-	...
Gunung Kerinci	56 000	...	33 600	...	-	...
Siulak	-	...	-	...	-	...
Siulak Mukai	650	...	350	...	-	...
Kayu Aro	377	...	349	...	-	...
Gunung Tujuh	10	...	6	...	-	...
Kayu Aro Barat	12	...	8	...	8	...
Kerinci	290 278	...	92 676	...	12 448	...

Lanjutan Tabel/Continued Table 5.1.5

Kecamatan Subdistrict	Kunyit Turmeric		Lidah Buaya Aloevera		Mengkudu Pace	
	2020	2021 ^x	2020	2021 ^x	2020	2021 ^x
(1)	(8)	(9)	(10)	(11)	(12)	(13)
Gunung Raya	700	...	-	...	-	...
Bukit Kerman	18 300	...	-	...	-	...
Batang Merangin	-	...	-	...	-	...
Keliling Danau	14 450	...	-	...	-	...
Danau Kerinci Barat	-	...	-	...	-	...
Danau Kerinci	-	...	-	...	-	...
Tanah Cogok	-	...	-	...	-	...
Sitinjau Laut	14 100	...	-	...	30	...
Air Hangat	55	...	-	...	-	...
Air Hangat Timur	539	...	38	...	109	...
Depati VII	110	...	-	...	-	...
Air Hangat Barat	-	...	-	...	-	...
Gunung Kerinci	27 500	...	-	...	-	...
Siulak	-	...	-	...	-	...
Siulak Mukai	250	...	55	...	5	...
Kayu Aro	270	...	-	...	-	...
Gunung Tujuh	4	...	-	...	-	...
Kayu Aro Barat	9	...	-	...	-	...
Kerinci	76 287	...	93	...	144	...

Catatan/Note: ...

Sumber/Source: BPS, Statistik Pertanian Hortikultura SPH-TBF/BPS-Statistics Indonesia, Agricultural Statistic for Horticulture SPH-TBF

Tabel
Table 5.1.6**Produksi Tanaman Biofarmaka Menurut Kecamatan dan Jenis Tanaman di Kabupaten Kerinci (kg), 2020 dan 2021^x**
Production of Medicinal Plants by Subdistrict and Kind of Plant in Kerinci Regency (kg), 2020 and 2021^x

Kecamatan Subdistrict	Jahe Ginger		Laos/Lengkuas Galanga		Kencur East Indian Galangal	
	2020	2021 ^x	2020	2021 ^x	2020	2021 ^x
(1)	(2)	(3)	(4)	(5)	(6)	(7)
Gunung Raya	43 750	...	1 100	...	100	...
Bukit Kerman	418 700	...	29 000	...	-	...
Batang Merangin	1 002	...	-	...	-	...
Keliling Danau	21 740	...	40 629	...	-	...
Danau Kerinci Barat	-	...	-	...	-	...
Danau Kerinci	-	...	-	...	-	...
Tanah Cogok	-	...	-	...	-	...
Sitinjau Laut	84 600	...	63 600	...	28 500	...
Air Hangat	460	...	275	...	50	...
Air Hangat Timur	122	...	240	...	107	...
Depati VII	1 790	...	2 740	...	315	...
Air Hangat Barat	-	...	-	...	-	...
Gunung Kerinci	174 100	...	121 008	...	-	...
Siulak	-	...	-	...	-	...
Siulak Mukai	156	...	126	...	-	...
Kayu Aro	2 172	...	2 225	...	-	...
Gunung Tujuh	155	...	56	...	-	...
Kayu Aro Barat	63	...	43	...	39	...
Kerinci	748 810	...	261 042	...	29 111	...

Lanjutan Tabel/Continued Table 5.1.6

Kecamatan Subdistrict	Kunyit Turmeric		Lidah Buaya Aloevera		Mengkudu Pace	
	2020	2021 ^x	2020	2021 ^x	2020	2021 ^x
(1)	(8)	(9)	(10)	(11)	(12)	(13)
Gunung Raya	1 100	...	-	...	-	...
Bukit Kerman	40 175	...	-	...	-	...
Batang Merangin	-	...	-	...	-	...
Keliling Danau	18 040	...	-	...	-	...
Danau Kerinci Barat	-	...	-	...	-	...
Danau Kerinci	-	...	-	...	-	...
Tanah Cogok	-	...	-	...	-	...
Sitinjau Laut	20 900	...	-	...	30	...
Air Hangat	185	...	-	...	-	...
Air Hangat Timur	355	...	29	...	98	...
Depati VII	800	...	-	...	-	...
Air Hangat Barat	-	...	-	...	-	...
Gunung Kerinci	72 450	...	-	...	-	...
Siulak	-	...	-	...	-	...
Siulak Mukai	108	...	28	...	10	...
Kayu Aro	720	...	-	...	-	...
Gunung Tujuh	31	...	-	...	-	...
Kayu Aro Barat	44	...	-	...	-	...
Kerinci	154 908	...	57	...	138	...

Catatan/Note: ...

Sumber/Source: BPS, Statistik Pertanian Hortikultura SPH-TBF/BPS-Statistics Indonesia, Agricultural Statistic for Horticulture SPH-TBF

Tabel 5.1.7 **Luas Panen Tanaman Biofarmaka Menurut Jenis Tanaman di Kabupaten Kerinci (m²), 2018–2021**
Table 5.1.7 **Harvested Area of Medicinal Plants by Kind of Plant in Kerinci Regency (m²), 2018–2021**

Jenis Tanaman Kind of Plants	2018	2019	2020	2021 ^x
(1)	(2)	(3)	(4)	(5)
Jahe/Ginger	...	115 642	290 278	...
Kencur/East Indian Galangal	...	167	12 448	...
Kunyit/Turmeric	...	33 954	76 287	...
Laos/Lengkuas/Galanga	...	28 560	92 676	...
Lidah Buaya/ Aloevera	...	-	93	...
Mengkudu/Pace	...	4	144	...

Catatan/Note: ...

Sumber/Source: BPS, Statistik Pertanian Hortikultura SPH-TBF/BPS-Statistics Indonesia, Agricultural Statistic for Horticulture SPH-TBF

Tabel 5.1.8 **Produksi Tanaman Biofarmaka Menurut Jenis Tanaman di Kabupaten Kerinci (kg), 2018–2021**
Table 5.1.8 **Production of Medicinal Plants by Kind of Plant in Kerinci Regency (kg), 2018–2021**

Jenis Tanaman Kind of Plants	2018	2019	2020	2021 ^x
(1)	(2)	(3)	(4)	(5)
Jahe/Ginger	...	308 333	748 810	...
Kencur/East Indian Galangal	...	422	29 111	...
Kunyit/Turmeric	...	102 695	154 908	...
Laos/Lengkuas/Galanga	...	98 600	261 042	...
Lidah Buaya/ Aloevera	...	-	57	...
Mengkudu/Pace	...	4	144	...

Catatan/Note: ...

Sumber/Source: BPS, Statistik Pertanian Hortikultura SPH-TBF/BPS-Statistics Indonesia, Agricultural Statistic for Horticulture SPH-TBF

Tabel
Table 5.1.9**Luas Panen Tanaman Hias Menurut Kecamatan dan Jenis Tanaman di Kabupaten Kerinci (m²), 2020 dan 2021^x**
Harvested Area of Ornamental Plants by Subdistrict and Kind of Plant in Kerinci Regency (m²), 2020 and 2021^x

Kecamatan Subdistrict	Anggrek/ <i>Orchid</i>		Krisan/ <i>Chrysantemum</i>		Mawar/ <i>Rose</i>	
	2020	2021 ^x	2020	2021 ^x	2020	2021 ^x
(1)	(2)	(3)	(4)	(5)	(6)	(7)
Gunung Raya	-	...	-	...	-	...
Bukit Kerman	-	...	-	...	-	...
Batang Merangin	-	...	-	...	-	...
Keliling Danau	-	...	-	...	-	...
Danau Kerinci Barat	-	...	-	...	-	...
Danau Kerinci	-	...	-	...	-	...
Tanah Cogok	-	...	-	...	-	...
Sitinjau Laut	-	...	-	...	-	...
Air Hangat	-	...	-	...	-	...
Air Hangat Timur	-	...	-	...	-	...
Depati VII	-	...	-	...	-	...
Air Hangat Barat	-	...	-	...	-	...
Gunung Kerinci	-	...	-	...	-	...
Siulak	-	...	-	...	-	...
Siulak Mukai	-	...	-	...	-	...
Kayu Aro	-	...	-	...	-	...
Gunung Tujuh	-	...	-	...	-	...
Kayu Aro Barat	-	...	-	...	-	...
Kerinci	-	...	-	...	-	...

Lanjutan Tabel/*Continued Table* 5.1.9

Kecamatan <i>Subdistrict</i>	Sedap Malam/ <i>Tuberose</i>		Komoditas daerah		Komoditas daerah	
	2020	2021*	2020	2021*	2020	2021*
(1)	(8)	(9)	(10)	(11)	(12)	(13)
Gunung Raya	-	...	-	...	-	...
Bukit Kerman	-	...	-	...	-	...
Batang Merangin	-	...	-	...	-	...
Keliling Danau	-	...	-	...	-	...
Danau Kerinci Barat	-	...	-	...	-	...
Danau Kerinci	-	...	-	...	-	...
Tanah Cogok	-	...	-	...	-	...
Sitinjau Laut	-	...	-	...	-	...
Air Hangat	-	...	-	...	-	...
Air Hangat Timur	-	...	-	...	-	...
Depati VII	-	...	-	...	-	...
Air Hangat Barat	-	...	-	...	-	...
Gunung Kerinci	-	...	-	...	-	...
Siulak	-	...	-	...	-	...
Siulak Mukai	-	...	-	...	-	...
Kayu Aro	-	...	-	...	-	...
Gunung Tujuh	-	...	-	...	-	...
Kayu Aro Barat	-	...	-	...	-	...
Kerinci	-	...	-	...	-	...

Catatan/*Note*: ...

Sumber/*Source*: BPS, Statistik Pertanian Hortikultura SPH-TH/BPS-Statistics Indonesia, *Agricultural Statistik for Horticulture SPH-TH*

Tabel
Table 5.1.10**Produksi Tanaman Hias Menurut Kecamatan dan Jenis Tanaman di Kabupaten Kerinci (tangkai), 2020 dan 2021^x**
Production of Ornamental Plants by Subdistrict and Kind of Plant in Kerinci Regency (stalks), 2020 and 2021^x

Kecamatan Subdistrict	Anggrek/ <i>Orchid</i>		Krisan/ <i>Chrysantemum</i>		Mawar/ <i>Rose</i>	
	2020	2021 ^x	2020	2021 ^x	2020	2021 ^x
(1)	(2)	(3)	(4)	(5)	(6)	(7)
Gunung Raya	-	...	-	...	-	...
Bukit Kerman	-	...	-	...	-	...
Batang Merangin	-	...	-	...	-	...
Keliling Danau	-	...	-	...	-	...
Danau Kerinci Barat	-	...	-	...	-	...
Danau Kerinci	-	...	-	...	-	...
Tanah Cagak	-	...	-	...	-	...
Sitinjau Laut	-	...	-	...	-	...
Air Hangat	-	...	-	...	-	...
Air Hangat Timur	-	...	-	...	-	...
Depati VII	-	...	-	...	-	...
Air Hangat Barat	-	...	-	...	-	...
Gunung Kerinci	-	...	-	...	-	...
Siulak	-	...	-	...	-	...
Siulak Mukai	-	...	-	...	-	...
Kayu Aro	-	...	-	...	-	...
Gunung Tujuh	-	...	-	...	-	...
Kayu Aro Barat	-	...	-	...	-	...
Kerinci	-	...	-	...	-	...

Lanjutan Tabel/*Continued Table* 5.1.10

Kecamatan <i>Subdistrict</i>	Sedap Malam/ <i>Tuberose</i>		Komoditas daerah		Komoditas daerah	
	2020	2021*	2020	2021*	2020	2021*
(1)	(8)	(9)	(10)	(11)	(12)	(13)
Gunung Raya	-	...	-	...	-	...
Bukit Kerman	-	...	-	...	-	...
Batang Merangin	-	...	-	...	-	...
Keliling Danau	-	...	-	...	-	...
Danau Kerinci Barat	-	...	-	...	-	...
Danau Kerinci	-	...	-	...	-	...
Tanah Cogok	-	...	-	...	-	...
Sitinjau Laut	-	...	-	...	-	...
Air Hangat	-	...	-	...	-	...
Air Hangat Timur	-	...	-	...	-	...
Depati VII	-	...	-	...	-	...
Air Hangat Barat	-	...	-	...	-	...
Gunung Kerinci	-	...	-	...	-	...
Siulak	-	...	-	...	-	...
Siulak Mukai	-	...	-	...	-	...
Kayu Aro	-	...	-	...	-	...
Gunung Tujuh	-	...	-	...	-	...
Kayu Aro Barat	-	...	-	...	-	...
Kerinci	-	...	-	...	-	...

Catatan/*Note*: ...

Sumber/*Source*: BPS, Statistik Pertanian Hortikultura SPH-TH/*BPS-Statistics Indonesia, Agricultural Statistik for Horticulture SPH-TH*

Tabel 5.1.11 **Luas Panen Tanaman Hias Menurut Jenis Tanaman di Kabupaten Kerinci (m²), 2018–2021**
Table 5.1.11 **Harvested Area of Ornamental Plants by Kind of Plant in Kerinci Regency (m²), 2018–2021**

Jenis Tanaman Kind of Plants	2018	2019	2020	2021 ^x
(1)	(2)	(3)	(4)	(5)
Anggrek/ <i>Orchid</i>	...	-	-	...
Krisan/ <i>Chrysantemum</i>	...	-	-	...
Mawar/ <i>Rose</i>	...	-	-	...
Sedap Malam/ <i>Tuberose</i>	...	-	-	...
Komoditas daerah	...	-	-	...
Komoditas daerah	...	-	-	...

Catatan/Note: ...

Sumber/Source: BPS, Statistik Pertanian Hortikultura SPH-TH/BPS-Statistics Indonesia, *Agricultural Statistik for Horticulture SPH-TH*

Tabel 5.1.12 **Produksi Tanaman Hias Menurut Jenis Tanaman di Kabupaten Kerinci (tangkai), 2018–2021**
Table 5.1.12 **Production of Ornamental Plants by Kind of Plant In Kerinci Regency (stalks), 2018–2021**

Jenis Tanaman Kind of Plants	2018	2019	2020	2021 ^x
(1)	(2)	(3)	(4)	(5)
Anggrek/ <i>Orchid</i>	...	-	-	...
Krisan/ <i>Chrysantemum</i>	...	-	-	...
Mawar/ <i>Rose</i>	...	-	-	...
Sedap Malam/ <i>Tuberose</i>	...	-	-	...
Komoditas daerah	...	-	-	...
Komoditas daerah	...	-	-	...

Catatan/Note: ...

Sumber/Source: BPS, Statistik Pertanian Hortikultura SPH-TH/BPS-Statistics Indonesia, *Agricultural Statistik for Horticulture SPH-TH*

Tabel
Table 5.1.13**Produksi Buah-buahan Menurut Kecamatan dan Jenis Tanaman di Kabupaten Kerinci (kuintal), 2020 dan 2021^x**
Production of Fruits by Subdistrict and Kind of Plant in Kerinci Regency (kuintal), 2020 and 2021^x

Kecamatan Subdistrict	Mangga/Mango		Durian/Durian	
	2020	2021 ^x	2020	2021 ^x
(1)	(2)	(3)	(4)	(5)
Gunung Raya	-
Bukit Kerman	-
Batang Merangin	-
Keliling Danau	1 400
Danau Kerinci Barat	-
Danau Kerinci	4 450
Tanah Cogok	-
Sitinjau Laut	25
Air Hangat	14
Air Hangat Timur	3 023
Depati VII	-
Air Hangat Barat	276
Gunung Kerinci	-
Siulak	-
Siulak Mukai	213
Kayu Aro	-
Gunung Tujuh	-
Kayu Aro Barat	-
Kerinci	9 401

Lanjutan Tabel/*Continued Table* 5.1.13

Kecamatan <i>Subdistrict</i>	Jeruk Siam/ <i>Orange/Tangerine</i>		Pisang/ <i>Banana</i>	
	2020	2021 ^x	2020	2021 ^x
(1)	(6)	(7)	(8)	(9)
Gunung Raya	57 100	...	99 400	...
Bukit Kerman	24 074	...	15 225	...
Batang Merangin	-	...	2 250	...
Keliling Danau	122 328	...	20 996	...
Danau Kerinci Barat	-	...	-	...
Danau Kerinci	800	...	7 600	...
Tanah Cogok	-	...	-	...
Sitinjau Laut	400	...	1 396	...
Air Hangat	-	...	29	...
Air Hangat Timur	3 305	...	593	...
Depati VII	212	...	251	...
Air Hangat Barat	968	...	1 900	...
Gunung Kerinci	1 578	...	1 076	...
Siulak	1 481	...	-	...
Siulak Mukai	1 875	...	599	...
Kayu Aro	213	...	305	...
Gunung Tujuh	-	...	-	...
Kayu Aro Barat	715	...	1 418	...
Kerinci	215 049	...	153 038	...

Lanjutan Tabel/*Continued Table* 5.1.13

Kecamatan Subdistrict	Pepaya/Papaya		Salak/Snakefruit	
	2020	2021*	2020	2021*
(1)	(10)	(11)	(12)	(13)
Gunung Raya	3 210	...	15 300	...
Bukit Kerman	16 403	...	8 415	...
Batang Merangin	3 330	...	-	...
Keliling Danau	4 625	...	68	...
Danau Kerinci Barat	-	...	-	...
Danau Kerinci	4 300	...	1 320	...
Tanah Cogok	-	...	-	...
Sitinjau Laut	255	...	-	...
Air Hangat	42	...	-	...
Air Hangat Timur	21 960	...	-	...
Depati VII	300	...	-	...
Air Hangat Barat	141	...	-	...
Gunung Kerinci	1 110	...	-	...
Siulak	390	...	-	...
Siulak Mukai	187	...	-	...
Kayu Aro	402	...	-	...
Gunung Tujuh	-	...	-	...
Kayu Aro Barat	208	...	-	...
Kerinci	56 863	...	25 103	...

Lanjutan Tabel/*Continued Table* 5.1.13

Kecamatan <i>Subdistrict</i>	Sawo/ Sapodilla		Sirsak/ Soursop	
	2020	2021*	2020	2021*
(1)	(10)	(11)	(12)	(13)
Gunung Raya	-	...	-	...
Bukit Kerman	-	...	-	...
Batang Merangin	385	...	485	...
Keliling Danau	114	...	51	...
Danau Kerinci Barat	-	...	-	...
Danau Kerinci	1 420	...	1 700	...
Tanah Cogok	-	...	-	...
Sitinjau Laut	100	...	130	...
Air Hangat	-	...	8	...
Air Hangat Timur	-	...	360	...
Depati VII	-	...	-	...
Air Hangat Barat	29	...	35	...
Gunung Kerinci	-	...	-	...
Siulak	-	...	50	...
Siulak Mukai	-	...	62	...
Kayu Aro	-	...	-	...
Gunung Tujuh	-	...	-	...
Kayu Aro Barat	-	...	-	...
Kerinci	2 048	...	2 881	...

Catatan/*Note*: ...

Sumber/*Source*: BPS, Statistik Pertanian Hortikultura SPH-BST/BPS-Statistics Indonesia, Agricultural Statistic for Horticulture SPH-BST

Tabel
Table 5.1.14

Produksi Buah-Buahan dan Sayuran Tahunan Menurut Jenis Tanaman di Kabupaten Kerinci (kuintal), 2018–2021
Production of Annual Fruits and Vegetables by Kind of Plant in Kerinci Regency (quintal), 2018–2021

Jenis Tanaman <i>Kind of Plants</i>	2018	2019	2020	2021 ^x
(1)	(2)	(3)	(4)	(5)
Buah–Buahan/Fruits:				
Durian/ <i>Durian</i>	...	7 546	15 449	...
Jeruk Siam/Keprok/ <i>Orange/Tangerine</i>	...	157 757	215 049	...
Mangga/ <i>Mango</i>	...	8 332	9 401	...
Pepaya/ <i>Papaya</i>	...	37 974	56 863	...
Pisang/ <i>Banana</i>	...	72 159	153 038	...
Salak/ <i>Snakefruit</i>	...	4 818	25 103	...
Sawo/ Sapodilla	...	1 854	2 048	...
Sirsak/ Soursop	...	817	2 881	...
Sayuran/Vegetables:				
Komoditas daerah
Komoditas daerah

Catatan/Note: ...

Sumber/Source: BPS, Statistik Pertanian Hortikultura SPH-BST/BPS-Statistics Indonesia, *Agricultural Statistic for Horticulture SPH-BST*

**5.2 PERKEBUNAN
ESTATE CROPS**

Tabel 5.2.1 Luas Areal Tanaman Perkebunan Menurut Kecamatan dan Jenis Tanaman di Kabupaten Kerinci (ha), 2020 dan 2021^x
Table 5.2.1 Planted Area of Estate Crops by Subdistrict and Type of Crops in Kerinci Regency (ha), 2020 and 2021^x

Kecamatan Subdistrict (1)	Kelapa Sawit/Oil Palm		Kelapa/Coconut	
	2020 (2)	2021 ^x (3)	2020 (4)	2021 ^x (5)
Gunung Raya	–	–	3,00	3,00
Bukit Kerman	–	–	–	–
Batang Merangin	84,00	84,00	–	–
Keliling Danau	–	–	6,00	6,00
Danau Kerinci Barat	–	–	–	–
Danau Kerinci	–	–	2,00	2,00
Tanah Cogok	–	–	–	–
Sitinjau Laut	–	–	11,00	11,00
Air Hangat	–	–	4,00	4,00
Air Hangat Timur	–	–	5,00	5,00
Depati VII	–	–	–	–
Air Hangat Barat	–	–	–	–
Gunung Kerinci	–	–	6,00	6,00
Siulak	–	–	–	–
Siulak Mukai	–	–	–	–
Kayu Aro	–	–	–	–
Gunung Tujuh	–	–	–	–
Kayu Aro Barat	–	–	–	–
Nama Kabupaten/Kota	84,00	84,00	37,00	37,00

Lanjutan Tabel/Continued Table 5.2.1

Kecamatan Subdistrict	Karet/Rubber		Kopi/Coffee	
	2020	2021 ^x	2020	2021 ^x
(1)	(6)	(7)	(8)	(9)
Gunung Raya	127,00	127,00	3 678,00	1 412,00
Bukit Kerman	–	–	-	–
Batang Merangin	870,00	870,00	1 809,00	3 574,00
Keliling Danau	159,00	159,00	490	3 828,00
Danau Kerinci Barat	–	–	-	–
Danau Kerinci	254,00	254,00	275,00	275,00
Tanah Cogok	–	–	-	–
Sitinjau Laut	240,00	240,00	163,00	154,00
Air Hangat	–	–	387,00	389,00
Air Hangat Timur	201,00	201,00	452,00	692,00
Depati VII	–	–	96,00	88,00
Air Hangat Barat	–	–	-	–
Gunung Kerinci	–	–	133,00	390,00
Siulak	20,00	20,00	149,00	322,00
Siulak Mukai	–	–	-	–
Kayu Aro	–	–	101,00	844,00
Gunung Tujuh	–	–	74,00	692,00
Kayu Aro Barat	–	–	-	–
Nama Kabupaten/Kota	1 827,00	1 827,00	7 807,00	12 660,00

Lanjutan Tabel/Continued Table 5.2.1

Kecamatan Subdistrict	Kakao/Cocoa		Tebu/Sugar cane	
	2020	2021 ^x	2020	2021 ^x
(1)	(10)	(11)	(12)	(13)
Gunung Raya	37,00	37,00	-	-
Bukit Kerman	-	-	-	-
Batang Merangin	148,00	148,00	-	-
Keliling Danau	2,00	2,00	-	-
Danau Kerinci Barat	-	-	-	-
Danau Kerinci	3,00	3,00	30,00	30,00
Tanah Cagak	-	-	-	-
Sitinjau Laut	-	-	-	-
Air Hangat	2,00	2,00	-	-
Air Hangat Timur	12,00	12,00	-	-
Depati VII	3,00	3,00	-	-
Air Hangat Barat	-	-	-	-
Gunung Kerinci	6,00	6,00	-	-
Siulak	7,00	7,00	450,00	440,00
Siulak Mukai	-	-	-	-
Kayu Aro	-	-	1 454,00	1 454,00
Gunung Tujuh	-	-	8,00	8,00
Kayu Aro Barat	-	-	-	-
Nama Kabupaten/Kota	220,00	220,00	1 934,00	1 924,00

Lanjutan Tabel/Continued Table 5.2.1

Kecamatan Subdistrict	Teh/Tea		Tembakau/Tobacco	
	2020	2021 ^x	2020	2021 ^x
(1)	(14)	(15)	(16)	(17)
Gunung Raya	...	-	-	-
Bukit Kerman	...	-	-	-
Batang Merangin	...	-	14,00	28,00
Keliling Danau	...	-	-	-
Danau Kerinci Barat	...	-	-	-
Danau Kerinci	...	-	-	-
Tanah Cogok	...	-	-	-
Sitinjau Laut	...	-	-	-
Air Hangat	...	-	6,00	6,00
Air Hangat Timur	...	-	93,00	93,00
Depati VII	...	-	-	-
Air Hangat Barat	...	-	-	-
Gunung Kerinci	...	-	147,00	147,00
Siulak	...	-	156,00	164,00
Siulak Mukai	...	-	-	-
Kayu Aro	...	-	82,00	82,00
Gunung Tujuh	...	-	54,00	54,00
Kayu Aro Barat	...	-	-	-
Nama Kabupaten/Kota	...	-	568,00	574,00

Tabel
Table 5.2.2

Produksi Perkebunan Menurut Kecamatan dan Jenis Tanaman di Kabupaten Kerinci (ton), 2020 dan 2021^x
Production of Estate by Subdistrict and Type of Crops in Kerinci Regency (ton), 2020 and 2021^x

Kecamatan Subdistrict (1)	Kelapa Sawit/Oil Palm		Kelapa/Coconut	
	2020 (2)	2021 ^x (3)	2020 (4)	2021 ^x (5)
Gunung Raya	...	–	1,00	1,00
Bukit Kerman	...	–	...	–
Batang Merangin	14,00	14,00	...	–
Keliling Danau	...	–	2,00	2,00
Danau Kerinci Barat	...	–	...	–
Danau Kerinci	...	–	2,00	2,00
Tanah Cogok	...	–	...	–
Sitinjau Laut	...	–	2,00	2,00
Air Hangat	...	–	1,00	1,00
Air Hangat Timur	...	–	3,00	3,00
Depati VII	...	–	...	–
Air Hangat Barat	...	–	...	–
Gunung Kerinci	...	–	2,00	2,00
Siulak	...	–	...	–
Siulak Mukai	...	–	...	–
Kayu Aro	...	–	...	–
Gunung Tujuh	...	–	...	–
Kayu Aro Barat	...	–	...	–
Nama Kabupaten/Kota	14,00	14,00	13,00	13,00

Lanjutan Tabel/*Continued Table* 5.2.2

Kecamatan Subdistrict	Karet/Rubber		Kopi/Coffee	
	2020	2021 ^x	2020	2021 ^x
(1)	(6)	(7)	(8)	(9)
Gunung Raya	179,00	179,00	2 517,00	3 292,00
Bukit Kerman	–	–	...	–
Batang Merangin	15,00	15,00	547,00	962,00
Keliling Danau	62,00	62,00	292,00	668,00
Danau Kerinci Barat	–	–	...	–
Danau Kerinci	66,00	66,00	119,00	385,00
Tanah Cogok	–	–	...	–
Sitinjau Laut	74,00	74,00	54,00	297,00
Air Hangat	6,00	6,00	65,00	309,00
Air Hangat Timur	46,00	46,00	238,00	564,00
Depati VII	–	–	17,00	202,00
Air Hangat Barat	–	–	...	–
Gunung Kerinci	–	–	53,00	239,00
Siulak	–	–	76,00	252,00
Siulak Mukai	–	–	...	–
Kayu Aro	–	–	128,00	178,00
Gunung Tujuh	–	–	126,00	178,00
Kayu Aro Barat	–	–	...	–
Nama Kabupaten/Kota	448,00	448,00	4 232,00	7 526,00

Lanjutan Tabel/*Continued Table 5.2.2*

Kecamatan Subdistrict	Kakao/Cocoa		Tebu/Sugar cane	
	2020	2021 ^x	2020	2021 ^x
(1)	(10)	(11)	(12)	(13)
Gunung Raya	12,00	12,00	...	–
Bukit Kerman	...	–	...	–
Batang Merangin	25,00	25,00	...	–
Keliling Danau	1,00	1,00	...	–
Danau Kerinci Barat	...	–	...	–
Danau Kerinci	1,00	1,00	...	–
Tanah Cogok	...	–	...	–
Sitinjau Laut	...	–	...	–
Air Hangat	1,00	1,00	...	–
Air Hangat Timur	4,00	5,00	...	–
Depati VII	1,00	1,00	...	–
Air Hangat Barat	...	–	...	–
Gunung Kerinci	2,00	2,00	150,00	150,00
Siulak	5,00	5,00	827,00	919,00
Siulak Mukai	...	–	...	–
Kayu Aro	...	–	8 622,00	8 724,00
Gunung Tujuh	...	–	40,00	40,00
Kayu Aro Barat	...	–	...	–
Nama Kabupaten/Kota	52,00	53,00	9 639,00	9 833,00

Lanjutan Tabel/*Continued Table* 5.2.2

Kecamatan <i>Subdistrict</i>	Teh/ <i>Tea</i>		Tembakau/ <i>Tobacco</i>	
	2020	2021 ^x	2020	2021 ^x
(1)	(14)	(15)	(16)	(17)
Gunung Raya	...	–	8,00	8,00
Bukit Kerman	...	–	...	–
Batang Merangin	...	–	...	7,00
Keliling Danau	...	–	...	–
Danau Kerinci Barat	...	–	...	–
Danau Kerinci	...	–	...	–
Tanah Cogok	...	–	...	–
Sitinjau Laut	...	–	...	–
Air Hangat	...	–	...	–
Air Hangat Timur	...	–	51,00	51,00
Depati VII	...	–	...	–
Air Hangat Barat	...	–	...	–
Gunung Kerinci	...	–	36,00	37,00
Siulak	...	–	40,00	45,00
Siulak Mukai	...	–	...	–
Kayu Aro	...	–	11,00	12,00
Gunung Tujuh	...	–	6,00	6,00
Kayu Aro Barat	...	–	...	–
Nama Kabupaten/Kota	...	–	153,00	166,00

Catatan/*Note*: ...

Sumber/*Source*: ...

<https://kerincikab.bps.go.id>

BAB

Chapter

06

INDUSTRI, PERTAMBANGAN, DAN ENERGI

INDUSTRY, MINING, AND ENERGY



Jumlah

Pelanggan dan Air yang Disalurkan

Number of Customers and Distributed Water

2021



34.172

Jumlah Pelanggan

Number of Customers



396.288 m³

Air yang Disalurkan

Distributed Water

PENJELASAN TEKNIS

1. Pelanggan adalah individu atau kelompok, baik rumah tangga, perusahaan atau institusi nonprofit yang membeli air bersih dari perusahaan air bersih.
2. Air disalurkan adalah volume air bersih dari perusahaan air bersih

TECHNICAL NOTES

1. *Customers are individuals or groups, whether household, company or non-profit institutions that buy water supply from water supply establishment.*
2. *Distributed water is the volume of water supply from water supply establishment.*

<https://kerincikab.bps.go.id>

<https://kerincikab.bps.go.id>

ULASAN

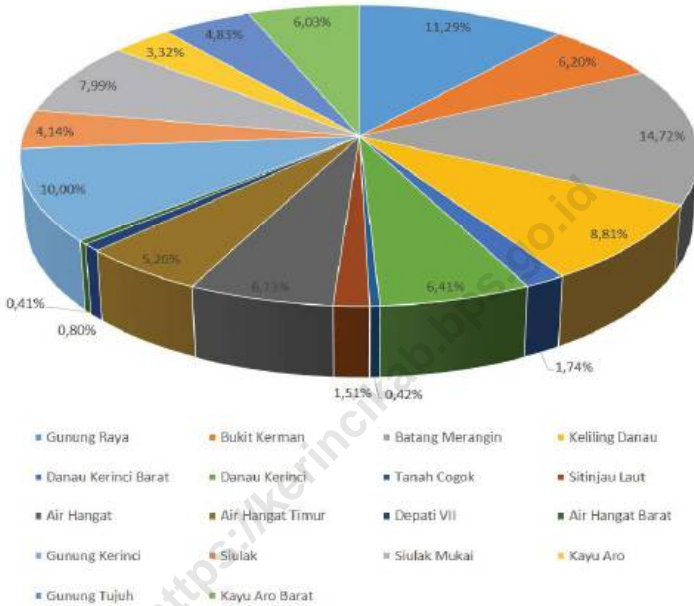
Jumlah pelanggan air yang disalurkan di Kabupaten Kerinci pada tahun 2020 adalah 34.172 Pelanggan. Dengan volume air tersalurkan sebanyak 396.288 m³

DESCRIPTION

The number of water customers distributed in Kerinci Regency in 2020 is 34,172 customers. With the volume of water distributed as much as 396,288 m³

<https://kerincikab.bps.go.id>

Gambar 6.1 Luas Daerah menurut Kecamatan (%), 2021
Figures 6.1 Area of Subdistrict (%), 2021



Sumber/Source : Bappeda Kerinci dalam Lakip Pemda Kerinci/Planning and Development Office in Regional Performance of Kerinci

Tabel
Table 6.1

Daya Terpasang, Produksi, dan Distribusi Listrik PT. PLN (Persero) pada Cabang/Ranting PLN Menurut Kecamatan di Kabupaten Kerinci, 2021
Installed Electricity Power, Production, and Distribution of PT. PLN (Persero) at PLN Branch by Subdistrict in Kerinci Regency, 2021

Kecamatan Subdistrict	Daya Terpasang Installed Electricity Power (KW)	Produksi Listrik Electricity Production (KWh)	Listrik Terjual Electricity Sold (KWh)	Dipakai Sendiri Own Used (KWh)	Susut/ Hilang Shrinkage/ Lost (KWh)
(1)	(2)	(3)	(4)	(5)	(6)
Gunung Raya
Bukit Kerman
Batang Merangin
Keliling Danau
Danau Kerinci Barat
Danau Kerinci
Tanah Cogok
Sitinjau Laut
Air Hangat
Air Hangat Timur
Depati VII
Air Hangat Barat
Gunung Kerinci
Siulak
Siulak Mukai
Kayu Aro
Gunung Tujuh
Kayu Aro Barat
Kerinci

Catatan/Note: ...

Sumber/Source: ...

Tabel
Table 6.2**Jumlah Pelanggan Listrik Menurut Kecamatan di
Kabupaten Kerinci, 2017–2021**
**Number of Electricity Customers by Subdistrict in Kerinci
Regency, 2017–2021**

Kecamatan Subdistrict	2017	2018	2019	2020	2021
(1)	(2)	(3)	(4)	(5)	(6)
Gunung Raya
Bukit Kerman
Batang Merangin
Keliling Danau
Danau Kerinci Barat
Danau Kerinci
Tanah Cogok
Sitinjau Laut
Air Hangat
Air Hangat Timur
Depati VII
Air Hangat Barat
Gunung Kerinci
Siulak
Siulak Mukai
Kayu Aro
Gunung Tujuh
Kayu Aro Barat
Kerinci

Catatan/Note: ...

Sumber/Source: ...

Tabel
Table 6.3**Jumlah Pelanggan dan Air yang Disalurkan Menurut Kecamatan di Kabupaten Kerinci, 2021**
Number of Customers and Distributed Water by Subdistrict in Kerinci Regency, 2021

Kecamatan Subdistrict	Pelanggan Number of Customers	Air Disalurkan Distributed Water (m ³)	Nilai Value (Rp)
(1)	(2)	(3)	(4)
Gunung Raya	134	947	...
Bukit Kerman	1 712	20 333	...
Batang Merangin	1 445	14 561	...
Keliling Danau	868	6 639	...
Danau Kerinci Barat	1 235	13 748	...
Danau Kerinci	2 623	27 540	...
Tanah Cagak	2 187	30 250	...
Sitinjau Laut	1 094	11 584	...
Air Hangat	2 908	41 484	...
Air Hangat Timur	1 136	13 750	...
Depati VII	4 078	48 865	...
Air Hangat Barat	2 363	31 577	...
Gunung Kerinci	747	7 109	...
Siulak	4 111	52 632	...
Siulak Mukai	1 617	19 212	...
Kayu Aro	1 748	19 515	...
Gunung Tujuh	1 924	19 618	...
Kayu Aro Barat	2 242	16 924	...
Kerinci	34 172	396 288	...

Catatan/Note: ...

Sumber/Source: ...

<https://kerincikab.bps.go.id>

BAB

Chapter

07

PARIWISATA

TOURISM

Jumlah

Rumah Makan/Restoran

Number of Restaurant

2021



XX



PENJELASAN TEKNIS

1. Usaha penyediaan akomodasi adalah usaha yang menyediakan pelayanan penginapan yang dapat dilengkapi dengan pelayanan pariwisata lainnya. Usaha penyediaan akomodasi dapat berupa hotel, vila, pondok wisata, bumi perkemahan, persinggahan karavan, dan akomodasi lainnya yang digunakan untuk tujuan pariwisata.

TECHNICAL NOTES

1. *The business of providing accommodation is a business that provides specialty services that can be equipped with other tourism services. It includes hotel, villa, cottage, camping, caravan stop, and other accommodation that are used for tourism purposes.*

<https://kerincikab.bps.go.id>

<https://kerincikab.bps.go.id>

ULASAN

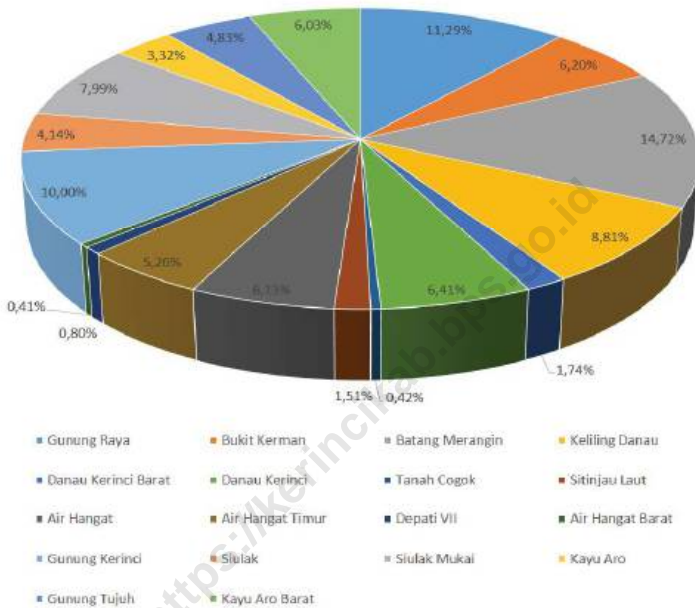
Jumlah Rumah Makan/Restoran di Kabupaten Kerinci pada tahun 2018 adalah sebanyak 112 restoran.

DESCRIPTION

The number of Restaurant in Kerinci Regency in 2018 was 112 Restaurant.

<https://kerincikab.bps.go.id>

Gambar 7.1 Luas Daerah menurut Kecamatan (%), 2021
Figures 7.1 Area of Subdistrict (%), 2021



Sumber/Source : Bappeda Kerinci dalam Lakip Pemda Kerinci/Planning and Development Office in Regional Performance of Kerinci

Tabel
Table 7.1**Jumlah Rumah Makan/Restoran Menurut Kecamatan di
Kabupaten Kerinci, 2018–2021**
**Number of Restaurants by Subdistrict in Kerinci Regency,
2018–2021**

Kecamatan Subdistrict	2018	2019	2020	2021
(1)	(2)	(3)	(4)	(5)
Gunung Raya	4
Bukit Kerman	3
Batang Merangin	20
Keliling Danau	14
Danau Kerinci Barat
Danau Kerinci	13
Tanah Cogok
Sitinjau Laut	9
Air Hangat	9
Air Hangat Timur	2
Depati VII	2
Air Hangat Barat	3
Gunung Kerinci	9
Siulak	7	1
Siulak Mukai
Kayu Aro	3
Gunung Tujuh	10
Kayu Aro Barat	4
Kerinci	112	1

Catatan/Note: ...

Sumber/Source: Dinas Pemuda Olahraga Pariwisata dan Kebudayaan Kabupaten Kerinci
Youth, Sport, Tourism and Culture Office of Kerinci Regency

<https://kerincikab.bps.go.id>

BAB

Chapter

08

TRANSPORTASI DAN KOMUNIKASI

TRANSPORTATION AND COMMUNICATION

Jumlah Kendaraan yang Mendaftar

Number of Vehicles Registered

2021



PENJELASAN TEKNIS

1. Kendaraan bermotor adalah setiap kendaraan yang digerakkan oleh peralatan teknik yang ada pada kendaraan tersebut, biasanya digunakan untuk angkutan orang atau barang di atas jalan raya selain kendaraan yang berjalan di atas rel. Kendaraan bermotor yang dicatat adalah semua jenis kendaraan kecuali kendaraan bermotor TNI/Polri dan Korps Diplomatik.
2. Mobil penumpang adalah setiap kendaraan bermotor yang dilengkapi dengan tempat duduk untuk sebanyak-banyaknya delapan orang, tidak termasuk tempat duduk untuk pengemudi, baik dilengkapi atau tidak dilengkapi bagasi.
3. Mobil bis adalah setiap kendaraan bermotor yang dilengkapi dengan tempat duduk untuk lebih dari delapan orang, tidak termasuk tempat duduk untuk pengemudi, baik dilengkapi atau tidak dilengkapi bagasi.
4. Mobil truk adalah setiap kendaraan bermotor yang digunakan untuk angkutan barang, selain mobil penumpang, mobil bis dan kendaraan bermotor roda dua.
5. Kantor Pos adalah tempat pemberi pelayanan komunikasi tertulis dan atau surat elektronik, layanan paket, layanan logistik, layanan transaksi keuangan, dan

TECHNICAL NOTES

1. *Motor vehicles are any kind of vehicles motorized by machine set up in those vehicles, they are usually used for transporting peoples or goods on roads except vehicles moving along a railway line. The data cover all kinds of motor vehicles except those belong to Indonesia Army Force Indonesian State Police and Diplomatic Corps.*
2. *Passenger cars are any motor vehicles with no more than eight seats, excluding seat for driver, it can be with or without hoot.*
3. *Buses are large passenger cars having seats for more than eight passengers, excluding seat for driver, it can be with or without hoot.*
4. *Trucks are any motor vehicles used to transport goods excluding passenger cars, buses, and motorcycles.*
5. *Post Office is a service provider facility of written communication and or electronic mail, parcel service, logistics services, financial transaction services, and postal services to the public. Postal house has the same function as the post office and subsidiary of post office, the difference is that postal house is usually located in remote areas.*

layanan keagenan pos untuk kepentingan umum. Rumah pos berfungsi sama seperti kantor pos dan kantor pos pembantu, bedanya rumah pos biasanya terletak di daerah terpencil.

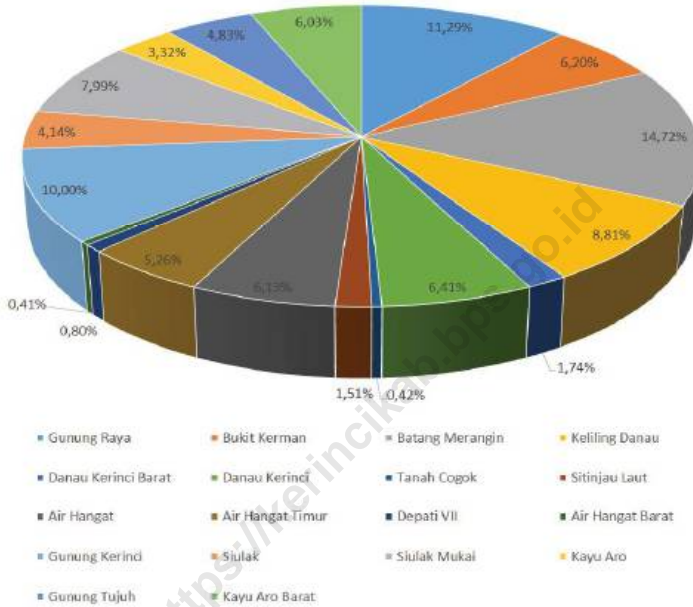
<https://kerincikab.bps.go.id>

ULASAN

DESCRIPTION

<https://kerincikab.bps.go.id>

Gambar 8.1 Luas Daerah menurut Kecamatan (%), 2021
Figures 8.1 Area of Subdistrict (%), 2021



Sumber/Source: Bappeda Kerinci dalam Lakip Pemda Kerinci/Planning and Development Office in Regional Performance of Kerinci

8.1 TRANSPORTASI TRANSPORTATION

Tabel 8.1.1 Panjang Jalan¹ Menurut Tingkat Kewenangan Pemerintahan di Kabupaten Kerinci (km), 2019–2021
Table 8.1.1 Length of Roads¹ by Level of Government Authority in Kerinci Regency (km), 2019–2021

Tingkat Kewenangan Pemerintahan Level of Government Authority	2019	2020	2021
(1)	(2)	(3)	(4)
Negara ² /State ²
Provinsi/Province
Kabupaten/Kota Regency/Municipality
Jumlah/Total

Catatan/Note: ¹ Data tidak termasuk panjang jalan tol/Excluding toll road

² Berdasarkan Keputusan Menteri Pekerjaan Umum dan Perumahan Rakyat No. 248/KPTS/M/2016/Based on Public Work and Public Housing Ministerial Decree No. 248/KPTS/M/2016

Sumber/Source: ...

Tabel 8.1.2 Panjang Jalan Menurut Jenis Permukaan Jalan di Kabupaten Kerinci (km), 2019–2021
Table 8.1.2 Length of Roads by Type of Road Surface in Kerinci Regency (km), 2019–2021

Jenis Permukaan Jalan Type of Road Surface	2019	2020	2021
(1)	(2)	(3)	(4)
Aspal/Paved
Kerikil/Gravel
Tanah/Soil
Lainnya/Others
Jumlah/Total

Catatan/Note: ...

Sumber/Source: ...

Tabel 8.1.3 Panjang Jalan Menurut Kondisi Jalan di Kabupaten Kerinci (km), 2019–2021
Table 8.1.3 *Length of Roads by Condition of Roads in Kerinci Regency (km), 2019–2021*

Kondisi Jalan Condition of Roads	2019	2020	2021
(1)	(2)	(3)	(4)
Baik/Good
Sedang/Moderate
Rusak/Damage
Rusak Berat/Severely Damage
Jumlah/Total

Catatan/Note: ...

Sumber/Source: ...

8.2 KOMUNIKASI COMMUNICATION

Tabel 8.2.1 Jumlah Kantor Pos Pembantu Menurut Kecamatan di Kabupaten Kerinci, 2018–2021
Number of Post Offices Subsidiaries by Subdistrict in Kerinci Regency, 2018–2021

Kecamatan Subdistrict	2018	2019	2020	2021
(1)	(2)	(3)	(4)	(5)
Gunung Raya
Bukit Kerman
Batang Merangin
Keliling Danau
Danau Kerinci Barat
Danau Kerinci
Tanah Cogok
Sitinjau Laut
Air Hangat
Air Hangat Timur
Depati VII
Air Hangat Barat
Gunung Kerinci
Siulak
Siulak Mukai
Kayu Aro
Gunung Tujuh
Kayu Aro Barat
Kerinci

Catatan/Note: ...

Sumber/Source: ...

BAB

Chapter

9

PERBANKAN, KOPERASI, DAN HARGA

BANKING, COOPERATIVE, AND PRICE

Jumlah Koperasi di Kabupaten Kerinci
Number of Cooperative in Kerinci

2021

XX



PENJELASAN TEKNIS

1. Realisasi Penerimaan dan Pengeluaran Pemerintah Kabupaten adalah realisasi/perhitungan APBD Kabupaten pada tiap tahun anggaran.
2. Pendapatan Asli Daerah (PAD) adalah pendapatan yang diperoleh daerah yang dipungut berdasarkan peraturan daerah sesuai dengan peraturan perundang-undangan, guna keperluan daerah yang bersangkutan dalam membiayai kegiatannya.
3. Dana Perimbangan adalah dana yang bersumber dari pendapatan APBN yang dialokasikan kepada Daerah untuk mendanai kebutuhan daerah dalam rangka pelaksanaan desentralisasi.
4. Lain-lain Pendapatan yang Sah adalah pendapatan lainnya dari pemerintah pusat dan atau dari instansi pusat, serta dari daerah lainnya.

TECHNICAL NOTES

1. *Actual revenue and expenditure of Regency Government is the realization/provincial budget calculations for every fiscal year.*
2. *Original Local Government Revenue is revenue that withheld based on local regulations in accordance with the legislation, for the purposes of financing their activities.*
3. *Balanced Budget is the fund coming from the state budget that allocated to regions to fund their needs in the context of decentralization.*
4. *Other Legal Revenue is other income that coming from the central government and or from the central agencies, as well as from other local government.*

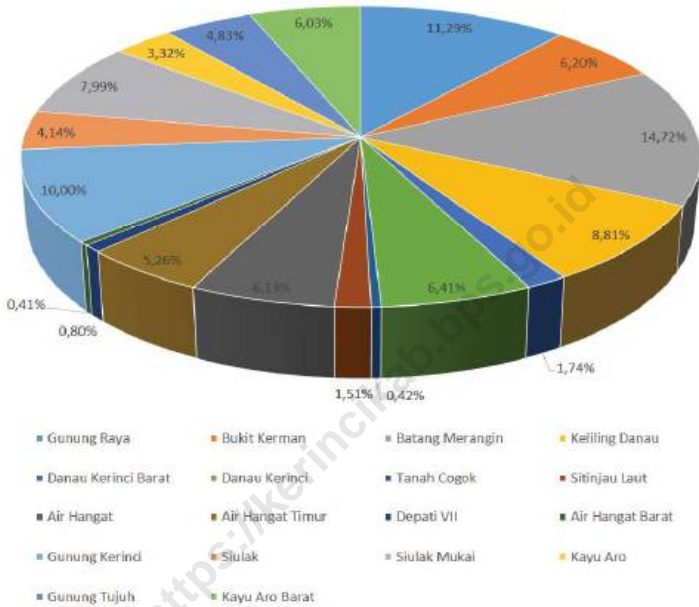
<https://kerincikab.bps.go.id>

ULASAN

DESCRIPTION

<https://kerincikab.bps.go.id>

Gambar 9.1 Luas Daerah menurut Kecamatan (%), 2021
Figures 9.1 Area of Subdistrict (%), 2021



Sumber/Source : Bappeda Kerinci dalam Lakip Pemda Kerinci/Planning and Development Office in Regional Performance of Kerinci

Tabel
Table 9.1

Jumlah Koperasi Aktif Menurut Kecamatan di Kabupaten Kerinci, 2018–2021
Number of Active Cooperative by Subdistrict in Kerinci Regency, 2018–2021

Kecamatan Subdistrict	2018	2019	2020	2021
(1)	(2)	(3)	(4)	(5)
Gunung Raya
Bukit Kerman
Batang Merangin
Keliling Danau
Danau Kerinci Barat
Danau Kerinci
Tanah Cogok
Sitinjau Laut
Air Hangat
Air Hangat Timur
Depati VII
Air Hangat Barat
Gunung Kerinci
Siulak
Siulak Mukai
Kayu Aro
Gunung Tujuh
Kayu Aro Barat
Kerinci

Catatan/Note: ...

Sumber/Source: ...

Tabel
Table 9.2**Jumlah Koperasi Menurut Jenis Koperasi dan Kecamatan di Kabupaten Kerinci, 2021**
Number of Cooperative by Kind of Cooperative and Subdistrict in Kerinci Regency, 2021

Kecamatan Subdistrict	Jenis Koperasi/ Kind of Cooperative					Jumlah Total
	KUD	KPRI	KOPKAR	KOPPAS	Lainnya Other	
(1)	(2)	(3)	(4)	(5)	(6)	(7)
Gunung Raya
Bukit Kerman
Batang Merangin
Keliling Danau
Danau Kerinci Barat
Danau Kerinci
Tanah Cogok
Sitinjau Laut
Air Hangat
Air Hangat Timur
Depati VII
Air Hangat Barat
Gunung Kerinci
Siulak
Siulak Mukai
Kayu Aro
Gunung Tujuh
Kayu Aro Barat
Kerinci

Catatan/Note: ...

Sumber/Source: ...

Tabel
Table 9.3**Indeks Harga Konsumen per Bulan Menurut Kelompok Pengeluaran (2018=100) di Kabupaten/Kota Kerinci, 2021**
Consumer Price Index per Month by Expenditure Group (2018=100) in Kerinci Regency, 2021

Bulan Month	Makanan, Minuman dan Tembakau Food, Beverages and Tobacco	Pakaian dan Alas Kaki Clothing and Footwear	Perumahan, Air, Listrik, dan Bahan Bakar Rumah Tangga Housing, Water, Electricity, and Household Fuels
(1)	(2)	(3)	(4)
Januari/January
Februari/February
Maret/March
April/April
Mei/May
Juni/June
Juli/July
Agustus/August
September/September
Oktober/October
November/November
Desember/December
2021

Lanjutan Tabel/*Continued Table 9.3*

Bulan <i>Month</i>	Perlengkapan, Peralatan, dan Pemeliharaan Rutin Rumah Tangga <i>Furnishing, Household Equipment and Routine Household Maintenance</i>	Kesehatan <i>Health</i>	Transportasi <i>Transport</i>
(1)	(5)	(6)	(7)
Januari/ <i>January</i>
Februari/ <i>February</i>
Maret/ <i>March</i>
April/ <i>April</i>
Mei/ <i>May</i>
Juni/ <i>June</i>
Juli/ <i>July</i>
Agustus/ <i>August</i>
September/ <i>September</i>
Oktober/ <i>October</i>
November/ <i>November</i>
Desember/ <i>December</i>
2021

Lanjutan Tabel/*Continued Table* 9.3

Bulan Month	Informasi, Komunikasi, dan Jasa Keuangan Information, Communication and Financial Services	Rekreasi, Olahraga, dan Budaya Recreation, Sport, and Culture	Pendidikan Education
(1)	(8)	(9)	(10)
Januari/ <i>January</i>
Februari/ <i>February</i>
Maret/ <i>March</i>
April/ <i>April</i>
Mei/ <i>May</i>
Juni/ <i>June</i>
Juli/ <i>July</i>
Agustus/ <i>August</i>
September/ <i>September</i>
Oktober/ <i>October</i>
November/ <i>November</i>
Desember/ <i>December</i>
2021

Lanjutan Tabel/Continued Table 9.3

Bulan Month	Penyediaan Makanan dan Minuman/Restoran Food and Beverage Services/Restaurant	Perawatan Pribadi dan Jasa Lainnya Personal Care and Other Services	Umum General
(1)	(11)	(12)	(13)
Januari/January
Februari/February
Maret/March
April/April
Mei/May
Juni/June
Juli/July
Agustus/August
September/September
Oktober/October
November/November
Desember/December
2021

Catatan/Note: ...

Sumber/Source: BPS, Survei Harga Konsumen/BPS-Statistics Indonesia, Consumer Price Survey

Tabel
Table 9.4**Laju Inflasi Bulanan Menurut Kelompok Pengeluaran
(2018=100) di Kabupaten Kerinci, 2021**
**Monthly Inflation Rate by Expenditure Group (2018=100) in
Kerinci Regency, 2021**

Bulan Month	Makanan, Minuman dan Tembakau Food, Beverages and Tobacco	Pakaian dan Alas Kaki Clothing and Footwear	Perumahan, Air, Listrik, dan Bahan Bakar Rumah Tangga Housing, Water, Electricity, and Household Fuels
(1)	(2)	(3)	(4)
Januari/January
Februari/February
Maret/March
April/April
Mei/May
Juni/June
Juli/July
Agustus/August
September/September
Oktober/October
November/November
Desember/December
2021

Lanjutan Tabel/*Continued Table 9.4*

Bulan <i>Month</i>	Perlengkapan, Peralatan, dan Pemeliharaan Rutin Rumah Tangga <i>Furnishing, Household Equipment and Routine Household Maintenance</i>	Kesehatan <i>Health</i>	Transportasi <i>Transport</i>
(1)	(5)	(6)	(7)
Januari/ <i>January</i>
Februari/ <i>February</i>
Maret/ <i>March</i>
April/ <i>April</i>
Mei/ <i>May</i>
Juni/ <i>June</i>
Juli/ <i>July</i>
Agustus/ <i>August</i>
September/ <i>September</i>
Oktober/ <i>October</i>
November/ <i>November</i>
Desember/ <i>December</i>
2021

Lanjutan Tabel/*Continued Table 9.4*

Bulan Month	Informasi, Komunikasi, dan Jasa Keuangan Information, Communication and Financial Services	Rekreasi, Olahraga, dan Budaya Recreation, Sport, and Culture	Pendidikan Education
(1)	(8)	(9)	(10)
Januari/ <i>January</i>
Februari/ <i>February</i>
Maret/ <i>March</i>
April/ <i>April</i>
Mei/ <i>May</i>
Juni/ <i>June</i>
Juli/ <i>July</i>
Agustus/ <i>August</i>
September/ <i>September</i>
Oktober/ <i>October</i>
November/ <i>November</i>
Desember/ <i>December</i>
2021

Lanjutan Tabel/Continued Table 9.4

Bulan Month	Penyediaan Makanan dan Minuman/Restoran Food and Beverage Services/Restaurant	Perawatan Pribadi dan Jasa Lainnya Personal Care and Other Services	Umum General
(1)	(11)	(12)	(13)
Januari/January
Februari/February
Maret/March
April/April
Mei/May
Juni/June
Juli/July
Agustus/August
September/September
Oktober/October
November/November
Desember/December
2021

Catatan/Note: ...

Sumber/Source: BPS, Survei Harga Konsumen/BPS-Statistics Indonesia, Consumer Price Survey

BAB

Chapter

10

PENGELUARAN PENDUDUK

POPULATION EXPENDITURE



Rata-rata Pengeluaran Perkapita Sebulan

Monthly Average Expenditure per Capita

Rp.1.135.615



Makanan

Food

Rp.617.209



Bukan Makanan

Non-Food

Rp.518.406

PENJELASAN TEKNIS

1. Rata-rata pengeluaran per kapita sebulan adalah biaya yang dikeluarkan untuk konsumsi semua anggota rumah tangga selama sebulan dibagi dengan banyaknya anggota rumah tangga. Pengeluaran untuk konsumsi makanan dihitung selama seminggu terakhir, sedangkan konsumsi bukan makanan dihitung sebulan dan setahun terakhir. Baik konsumsi makanan maupun bukan makanan selanjutnya dikonversikan ke dalam pengeluaran rata-rata sebulan. Angka konsumsi/pengeluaran rata-rata per kapita yang disajikan dalam publikasi ini diperoleh dari hasil bagi jumlah konsumsi seluruh rumah tangga (baik mengonsumsi makanan maupun tidak) terhadap jumlah penduduk.
2. Konsumsi kalori dan protein dihitung dengan mengalikan kuantitas setiap makanan yang dikonsumsi dengan nilai kandungan kalori dan protein setiap jenis makanan berdasarkan daftar konversi zat gizi.

TECHNICAL NOTES

1. *Average monthly expenditure per capita is the cost incurred for the consumption of all household members for a month divided by the number of household members. Spending on food consumption is calculated during the past week, while non-food consumption is calculated in the past month and year. Both food consumption and non-food consumption are subsequently converted into an average expenditure of one month. The average per capita consumption / expenditure figures presented in this publication are derived from the quotient of the total consumption of all households (both food and non-food consumption) of the total population.*
2. *Calorie and protein consumption is calculated by multiplying the quantity of each food consumed by the value of the calorie and protein content of each type of food based on the list of nutrient conversion.*

<https://kerincikab.bps.go.id>

ULASAN

Rata-rata pengeluaran per kapita sebulan untuk kelompok makanan pada tahun 2021 adalah sebesar Rp.617.209,-

Untuk kelompok bukan makanan, rata-rata pengeluaran di Kabupaten Kerinci pada tahun 2021 adalah Rp.518.406,-.

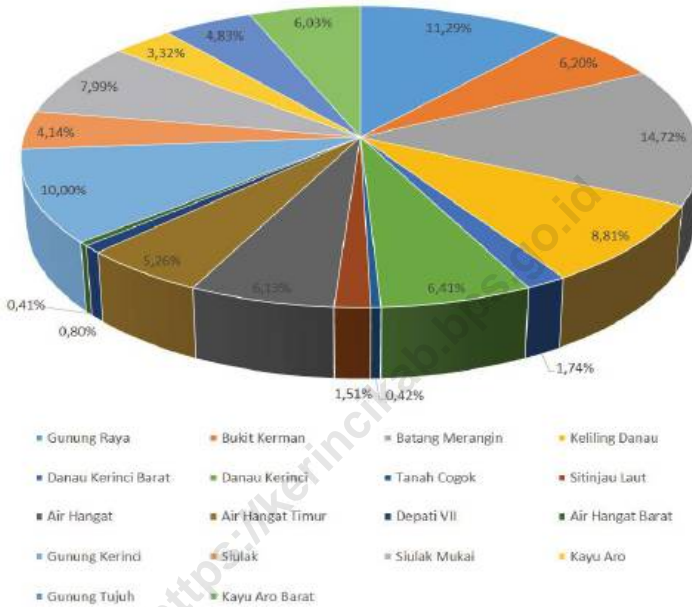
DESCRIPTION

The average expenditure per capita a month for the food group in 2021 is Rp.617,209,-.

For non-food groups, the average expenditure in Kerinci Regency in 2021 is Rp.518,406,-.

<https://kerincikab.bps.go.id>

Gambar 10.1 Luas Daerah menurut Kecamatan (%), 2021
Figures 10.1 Area of Subdistrict (%), 2021



Sumber/Source : Bappeda Kerinci dalam Lakip Pemda Kerinci/Planning and Development Office in Regional Performance of Kerinci

Tabel
Table 10.1

Rata-rata Pengeluaran per Kapita Sebulan Menurut Kelompok Komoditas (rupiah) di Kabupaten Kerinci, 2020 dan 2021
Monthly Average Expenditure per Capita by Commodity Group (rupiahs) in Kerinci Regency, 2020 and 2021

Kelompok Komoditas/Commodity Group	2020	2021
(1)	(2)	(3)
Makanan/Food		
Padi-padian/Cereals	...	78 323
Umbi-umbian/Tubers	...	13 516
Ikan/udang/cumi/kerang/Fish/shrimp/common squid/shells	...	64 161
Daging/Meat	...	29 966
Telur dan susu/Eggs and milk	...	27 621
Sayur-sayuran/Vegetables	...	65 092
Kacang-kacangan/Legumes	...	8 875
Buah-buahan/Fruits	...	26 722
Minyak dan kelapa/Oil and coconut	...	25 204
Bahan minuman/Beverage stuffs	...	17 251
Bumbu-bumbuan/Spices	...	7 309
Konsumsi lainnya/Miscellaneous food items	...	8 313
Makanan dan minuman jadi/Prepared food and beverages	...	146 505
Rokok/Cigarettes	...	98 350
Jumlah makanan/Total food		617 209
Bukan makanan/Non-food		
Perumahan dan fasilitas rumah tangga/Housing and household facilities	...	231 210
Aneka barang dan jasa/Goods and services	...	116 297
Pakaian, alas kaki, dan tutup kepala/Clothing, footwear, and headgear	...	66 170
Barang tahan lama/Durable goods	...	51 406
Pajak, pungutan, dan asuransi/Taxes and insurance	...	44 800
Keperluan pesta dan upacara/kenduri/Parties and ceremonies	...	8 523
Jumlah bukan makanan/Total non-food	...	518 406
Jumlah/Total	...	1 135 615

Catatan/Note: ...

Sumber/Source: BPS, Survei Sosial Ekonomi Nasional (Susenas) Maret/BPS-Statistics Indonesia, National Socioeconomic Survey March

Tabel 10.2 **Persentase Pengeluaran per Kapita Sebulan Menurut Kelompok Komoditas di Kabupaten Kerinci, 2020 dan 2021**
Percentage of Monthly Expenditure per Capita by Commodity Group in Kerinci Regency, 2020 and 2021

Kelompok Komoditas/Commodity Group	2020	2021
(1)	(2)	(3)
Makanan/Food		
Padi-padian/Cereals	...	6,90
Umbi-umbian/Tubers	...	1,19
Ikan/udang/cumi/kerang/Fish/shrimp/common squid/shells	...	5,65
Daging/Meat	...	2,64
Telur dan susu/Eggs and milk	...	2,43
Sayur-sayuran/Vegetables	...	5,73
Kacang-kacangan/Legumes	...	0,78
Buah-buahan/Fruits	...	2,35
Minyak dan kelapa/Oil and coconut	...	2,22
Bahan minuman/Beverage stuffs	...	1,52
Bumbu-bumbuan/Spices	...	0,64
Konsumsi lainnya/Miscellaneous food items	...	0,73
Makanan dan minuman jadi/Prepared food and beverages	...	12,90
Rokok/Cigarettes	...	8,66
Jumlah makanan/Total food		54,35
Bukan makanan/Non-food		
Perumahan dan fasilitas rumah tangga/Housing and household facilities	...	20,36
Aneka barang dan jasa/Goods and services	...	10,24
Pakaian, alas kaki, dan tutup kepala/Clothing, footwear, and headgear	...	5,83
Barang tahan lama/Durable goods	...	4,53
Pajak, pungutan, dan asuransi/Taxes and insurance	...	3,94
Keperluan pesta dan upacara/kenduri/Parties and ceremonies	...	0,75
Jumlah bukan makanan/Total non-food	...	45,65
Jumlah/Total	...	100,00

Catatan/Note: ...

Sumber/Source: BPS, Survei Sosial Ekonomi Nasional (Susenas) Maret/BPS-Statistics Indonesia, National Socioeconomic Survey March

Tabel
Table 10.3**Persentase Penduduk Menurut Golongan Pengeluaran Per Kapita Sebulan di Kabupaten Kerinci, 2021**
Percentage of Population by Class of Monthly Expenditure per Capita in Kerinci Regency, 2021

Golongan Pengeluaran Per Kapita Sebulan (rupiah) Class of Monthly Expenditure per Capita (rupiahs)	Persentase Penduduk Percentage of Population
(1)	(2)
< 150 000	0,00
150 000–199 999	0,00
200 000–299 999	0,07
300 000–499 999	6,22
500 000–749 999	23,88
750 000–999 999	20,25
1 000 000–1 499 999	29,22
> 1 500 000	20,37
Jumlah/Total	100,00

Catatan/Note: ...

Sumber/Source: BPS, Survei Sosial Ekonomi Nasional (Susenas) Maret/BPS-Statistics Indonesia, National Socioeconomic Survey March

<https://kerincikab.bps.go.id>



XXX

Usaha
Units

**Jumlah Industri Mikro dan Kecil (UMKM) di
Kabupaten Kerinci**

Number of Small and Home Industry in Kerinci Regency

2021

PENJELASAN TEKNIS

TECHNICAL NOTES

<https://kerincikab.bps.go.id>

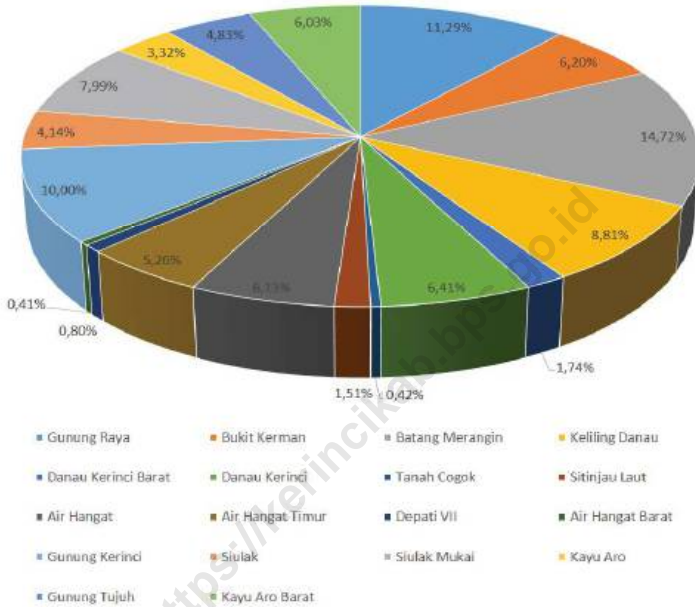
<https://kerincikab.bps.go.id>

ULASAN

DESCRIPTION

<https://kerincikab.bps.go.id>

Gambar 11.1 Luas Daerah menurut Kecamatan (%), 2021
Figures 11.1 Area of Subdistrict (%), 2021



Sumber/Source : Bappeda Kerinci dalam Lakip Pemda Kerinci/Planning and Development Office in Regional Performance of Kerinci

Tabel
Table 11.1

**Jumlah Sarana Perdagangan Menurut Jenisnya di
Kabupaten Kerinci, 2018–2021**
**Number of Trading Facilities by Type of Facility in Kerinci
Regency/Municipality, 2018–2021**

Jenis Sarana Perdagangan <i>Type of Trading Facilities</i>	2018	2019	2020	2021
(1)	(2)	(3)	(4)	(5)
Pasar/Market
Toko/Store
Kios
Warung
Jumlah/Total

Catatan/Note: ...

Sumber/Source: ...

<https://kerincikab.bps.go.id>

2021

**Produk Domestik Regional Bruto
Atas Dasar Harga Berlaku***Gross Regional Domestic Product at Current
Market Prices***Rp. 11.291,29 miliar/billion****Kontributor Terbesar Terhadap PDRB
Kabupaten Kerinci adalah Sektor
Pertanian, Kehutanan, dan Perikanan***The largest contributor to the GRDP of Kerinci
Regency is the agriculture, forestry, and
fishing sector***Rp. 5.532,46 miliar/billion****Kontributor Terbesar Kedua Terhadap
PDRB Kabupaten Kerinci adalah Sektor
Konstruksi***The Second largest contributor to the GRDP of
Kerinci Regency is the Construction Sector***Rp. 1.198,82 miliar/billion**

PENJELASAN TEKNIS

1. Penghitungan statistik neraca nasional mengikuti buku petunjuk yang diterbitkan oleh Perserikatan Bangsa Bangsa (PBB) dikenal sebagai Sistem Neraca Nasional (SNN). SNN adalah rekomendasi internasional tentang bagaimana menyusun ukuran aktivitas ekonomi yang sesuai dengan standar neraca baku yang didasarkan pada prinsip-prinsip ekonomi. Rekomendasi yang dimaksud dinyatakan dalam sekumpulan konsep, definisi, klasifikasi, dan aturan neraca yang disepakati secara internasional dalam mengukur indikator tertentu seperti Produk Domestik Bruto (PDB). Salah satu bentuk adaptasi pencatatan statistik nasional adalah melakukan perubahan tahun dasar PDB Indonesia dari tahun 2000 ke 2010.
2. Produk Domestik Bruto pada tingkat nasional serta Produk Domestik Regional Bruto (PDRB) pada tingkat regional (provinsi) menggambarkan kemampuan suatu wilayah untuk menciptakan nilai tambah pada suatu waktu tertentu. Untuk menyusun PDB maupun PDRB digunakan 2 pendekatan, yaitu lapangan usaha dan pengeluaran. Keduanya menyajikan komposisi data nilai tambah dirinci menurut sumber kegiatan ekonomi

TECHNICAL NOTES

1. *The method used to estimate national accounts statistics is based on the standard guidelines formed by United Nation known as System of National Accounts (SNA). SNA is the internationally agreed standard set of recommendations on how to compile measures of economic activity in accordance with strict accounting conventions based on economic principles. The recommendations are expressed in term of a set of concepts, definitions, classifications and accounting rules that comprise the internationally agreed standard for measuring indicators such as Gross Domestic Product (GDP). One of the improvement in the national statistical system is to rebase GDP form base year 2000 to 2010 in order to capture current economic condition.*
2. *The basic measure of the value added arising from economic activity is known as Gross Domestic Product at the national level and Gross Regional Domestic Product (GRDP) at the regional level (provinces/regencies/municipalities). To compile these statistics, two approaches have been used, i.e. "production approach" and "expenditure approach". The first approach is to measure value added produced by various kinds of economic activities, while the second approach is to*

(lapangan usaha) dan menurut komponen penggunaannya. PDB maupun PDRB dari sisi lapangan usaha merupakan penjumlahan seluruh komponen nilai tambah bruto yang mampu diciptakan oleh sektor-sektor ekonomi atas berbagai aktivitas produksinya. Sedangkan dari sisi pengeluaran menjelaskan tentang penggunaan dari nilai tambah tersebut.

3. Produk Domestik Bruto maupun agregat turunannya disajikan dalam 2 (dua) versi penilaian, yaitu atas dasar "harga berlaku" dan atas dasar "harga konstan". Disebut sebagai harga berlaku karena seluruh agregat dinilai dengan menggunakan harga pada tahun berjalan, sedangkan harga konstan penilaiannya didasarkan kepada harga satu tahun dasar tertentu, dalam publikasi ini digunakan harga tahun 2010.
4. Laju pertumbuhan Produk Domestik Bruto diperoleh dari perhitungan PDB atas dasar harga konstan. Diperoleh dengan cara mengurangi nilai PDB pada tahun ke-n terhadap nilai pada tahun ke n-1 (tahun sebelumnya), dibagi dengan nilai pada tahun ke n-1, dikalikan dengan 100 persen. Laju pertumbuhan menunjukkan perkembangan agregat pendapatan dari satu waktu tertentu terhadap waktu sebelumnya.

measure final uses of the country's output. In other words, GDP/GRDP is the sum of total value added produced by all economic industries (activities) and the way of using it.

3. *GDP and its aggregations are presented in two forms: at current market prices and at constant base year market prices. In presenting current market prices, all aggregates are valued at current market prices, while base year constant market prices are shown by valuing all aggregates at fixed base year prices. Year of 2010 is used as the base year in this publication.*
4. *Growth rate of Gross Domestic Product is derived from GDP at constant market prices. It is obtained by subtracting the value of GDP year n with the value of GDP year n-1, divided by the value of GDP year n-1 then multiplied by 100 percent. The growth rate of GDP explains the income growth during the given period.*

ULASAN

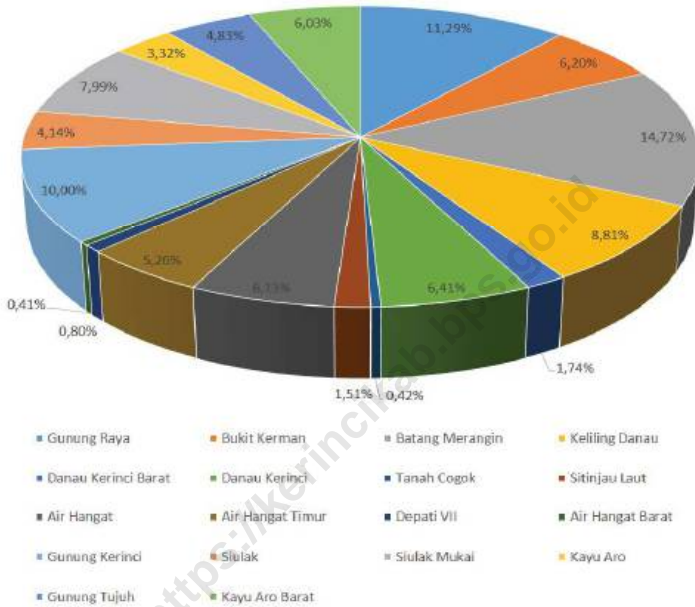
Pertumbuhan PDRB Kabupaten Kerinci pada tahun 2021 mencapai 4,16 persen. Kontributor pertumbuhan ekonomi tertinggi adalah Sektor Konstruksi sebesar 49 persen.

DESCRIPTION

The GRDP growth of Kerinci Regency in 2021 reached 4.16 percent. The highest contributor to economic growth was the Construction Sector with 49 percent

<https://kerincikab.bps.go.id>

Gambar 12.1 Luas Daerah menurut Kecamatan (%), 2021
Figures Area of Subdistrict (%), 2021



Sumber/Source : Bappeda Kerinci dalam Lakip Pemda Kerinci/Planning and Development Office in Regional Performance of Kerinci

Tabel
Table 12.1.

Produk Domestik Regional Bruto Atas Dasar Harga Berlaku Menurut Lapangan Usaha di Kabupaten Kerinci (miliar rupiah), 2017–2021
Gross Regional Domestic Product at Current Market Prices by Industry in Kerinci Regency (billion rupiahs), 2017–2021

Lapangan Usaha/ <i>Industry</i>	2017	2018	2019	2020	2021
(1)	(2)	(3)	(4)	(5)	(6)
A Pertanian, Kehutanan, dan Perikanan/ <i>Agriculture, Forestry, and Fishing</i>	4 618,21	4 885,89	5 072,39	5 188,54	5 532,46
B Pertambangan dan Penggalian/ <i>Mining and Quarrying</i>	126,59	132,72	149,51	176,30	198,82
C Industri Pengolahan/ <i>Manufacturing</i>	251,44	259,09	270,65	297,00	309,73
D Pengadaan Listrik dan Gas/ <i>Electricity and Gas</i>	3,34	3,48	3,83	4,24	4,54
E Pengadaan Air; Pengelolaan Sampah, Limbah, dan Daur Ulang/ <i>Water Supply; Sewerage, Waste Management, and Remediation Activities</i>	32,12	33,23	34,56	35,28	35,67
F Konstruksi/ <i>Construction</i>	494,60	532,66	611,01	929,65	1 198,82
G Perdagangan Besar dan Eceran; Reparasi Mobil dan Sepeda Motor/ <i>Wholesale and Retail Trade; Repair of Motor Vehicles and Motorcycles</i>	959,27	1 036,89	1 086,29	1 087,07	1 126,96
H Transportasi dan Pergudangan/ <i>Transportation and Storage</i>	205,55	208,97	223,78	203,37	207,56
I Penyediaan Akomodasi dan Makan Minum/ <i>Accommodation and Food Service Activities</i>	74,80	77,56	82,49	79,01	81,09
J Informasi dan Komunikasi/ <i>Information and Communication</i>	618,87	674,44	730,50	781,80	847,82

Lanjutan Tabel/*Continued Table 12.1*

Lapangan Usaha/ <i>Industry</i>		2017	2018	2019	2020	2021
(1)		(2)	(3)	(4)	(5)	(6)
K	Jasa Keuangan dan Asuransi/ <i>Financial and Insurance Activities</i>	92,73	94,54	100,91	104,16	109,66
L	Real Estat/ <i>Real Estate Activities</i>	155,43	168,15	180,75	179,73	182,38
M,N	Jasa Perusahaan/ <i>Business Activities</i>	4,12	4,41	4,71	4,62	4,76
O	Administrasi Pemerintahan, Pertahanan, dan Jaminan Sosial Wajib/ <i>Public Administration and Defence; Compulsory Social Security</i>	603,77	604,60	618,92	633,84	655,56
P	Jasa Pendidikan/ <i>Education</i>	383,07	415,29	443,22	459,06	473,85
Q	Jasa Kesehatan dan Kegiatan Sosial/ <i>Human Health and Social Work Activities</i>	123,14	136,17	149,82	158,44	170,23
R,S,T,U	Jasa Lainnya/ <i>Other Services Activities</i>	128,66	139,95	149,13	144,62	151,37
Produk Domestik Regional Bruto/<i>Gross Regional Domestic Product</i>		8 875,71	9 408,04	9 912,47	10 466,73	11 291,29

Catatan/*Note*: Perbedaan antara jumlah PDRB 34 Provinsi dan PDB Indonesia antara lain disebabkan oleh diskrepansi statistik/ The difference between the total of GRDP of 34 Provinces and the GDP of Indonesia due to the statistical discrepancies

Sumber/*Source*: BPS, berbagai sensus, survei dan sumber lain/*BPS-Statistics Indonesia, various census, survey, and other sources*

Tabel
Table 12.2

Produk Domestik Regional Bruto Atas Dasar Harga Konstan 2010 Menurut Lapangan Usaha di Kabupaten Kerinci (miliar rupiah), 2017–2021
Gross Regional Domestic Product at 2010 Constant Market Prices by Industry in Kerinci Regency/Municipality (billion rupiahs), 2017–2021

Lapangan Usaha/ <i>Industry</i>		2017	2018	2019	2020	2021
(1)		(2)	(3)	(4)	(5)	(6)
A	Pertanian, Kehutanan, dan Perikanan/ <i>Agriculture, Forestry, and Fishing</i>	2 952,86	3 135,35	3 233,61	3 236,36	3 258,13
B	Pertambangan dan Penggalian/ <i>Mining and Quarrying</i>	86,30	90,85	96,65	110,65	121,15
C	Industri Pengolahan/ <i>Manufacturing</i>	173,10	177,27	184,48	184,31	186,59
D	Pengadaan Listrik dan Gas/ <i>Electricity and Gas</i>	2,24	2,37	2,52	2,78	2,96
E	Pengadaan Air; Pengelolaan Sampah, Limbah, dan Daur Ulang/ <i>Water Supply; Sewerage, Waste Management, and Remediation Activities</i>	21,82	22,05	22,34	22,62	22,67
F	Konstruksi/ <i>Construction</i>	385,65	399,74	448,55	668,03	842,76
G	Perdagangan Besar dan Eceran; Reparasi Mobil dan Sepeda Motor/ <i>Wholesale and Retail Trade; Repair of Motor Vehicles and Motorcycles</i>	574,95	594,80	618,38	600,81	606,58
H	Transportasi dan Pergudangan/ <i>Transportation and Storage</i>	153,25	162,57	172,36	165,45	168,56
I	Penyediaan Akomodasi dan Makan Minum/ <i>Accommodation and Food Service Activities</i>	51,32	53,54	56,55	54,27	55,20
J	Informasi dan Komunikasi/ <i>Information and Communication</i>	408,17	431,72	457,22	492,20	526,86

Lanjutan Tabel/*Continued Table 12.2*

Lapangan Usaha/Industry		2017	2018	2019	2020	2021
(1)		(2)	(3)	(4)	(5)	(6)
K	Jasa Keuangan dan Asuransi/ <i>Financial and Insurance Activities</i>	63,50	64,94	66,88	69,05	71,29
L	Real Estat/ <i>Real Estate Activities</i>	102,75	107,56	112,96	111,06	111,26
M,N	Jasa Perusahaan/ <i>Business Activities</i>	2,51	2,60	2,69	2,57	2,57
O	Administrasi Pemerintahan, Pertahanan, dan Jaminan Sosial Wajib/ <i>Public Administration and Defence; Compulsory Social Security</i>	348,64	348,84	353,06	345,06	348,58
P	Jasa Pendidikan/ <i>Education</i>	260,22	268,40	278,90	287,20	290,87
Q	Jasa Kesehatan dan Kegiatan Sosial/ <i>Human Health and Social Work Activities</i>	97,89	102,92	109,92	113,89	120,79
R,S,T,U	Jasa Lainnya/ <i>Other Services Activities</i>	99,30	104,08	109,48	104,48	107,40
Produk Domestik Regional Bruto/Gross Regional Domestic Product		5 784,49	6 069,60	6 326,54	6 570,81	6 844,24

Catatan/Note: Perbedaan antara jumlah PDRB 34 Provinsi dan PDB Indonesia antara lain disebabkan oleh diskrepansi statistik/ The difference between the total of GRDP of 34 Provinces and the GDP of Indonesia due to the statistical discrepancies

Sumber/Source: BPS, berbagai sensus, survei dan sumber lain/*BPS-Statistics Indonesia, various census, survey, and other sources*

Tabel
Table 12.3

Distribusi Persentase Produk Domestik Regional Bruto Atas Dasar Harga Berlaku Menurut Lapangan Usaha di Kabupaten Kerinci, 2017–2021
Percentage Distribution of Gross Regional Domestic Product at Current Market Prices by Industry in Kerinci Regency, 2017–2021

Lapangan Usaha/ <i>Industry</i>	2017	2018	2019	2020	2021
(1)	(2)	(3)	(4)	(5)	(6)
A Pertanian, Kehutanan, dan Perikanan/ <i>Agriculture, Forestry, and Fishing</i>	52,03	51,93	51,17	49,57	49,00
B Pertambangan dan Penggalian/ <i>Mining and Quarrying</i>	1,43	1,41	1,51	1,68	1,76
C Industri Pengolahan/ <i>Manufacturing</i>	2,83	2,75	2,73	2,84	2,74
D Pengadaan Listrik dan Gas/ <i>Electricity and Gas</i>	0,04	0,04	0,04	0,04	0,04
E Pengadaan Air; Pengelolaan Sampah, Limbah, dan Daur Ulang/ <i>Water Supply; Sewerage, Waste Management, and Remediation Activities</i>	0,36	0,35	0,35	0,34	0,32
F Konstruksi/ <i>Construction</i>	5,57	5,66	6,16	8,88	10,62
G Perdagangan Besar dan Eceran; Reparasi Mobil dan Sepeda Motor/ <i>Wholesale and Retail Trade; Repair of Motor Vehicles and Motorcycles</i>	10,81	11,02	10,96	10,39	9,98
H Transportasi dan Pergudangan/ <i>Transportation and Storage</i>	2,32	2,22	2,26	1,94	1,84
I Penyediaan Akomodasi dan Makan Minum/ <i>Accommodation and Food Service Activities</i>	0,84	0,82	0,83	0,75	0,72
J Informasi dan Komunikasi/ <i>Information and Communication</i>	6,97	7,17	7,37	7,47	7,51
K Jasa Keuangan dan Asuransi/ <i>Financial and Insurance Activities</i>	1,04	1,00	1,02	1,00	0,97

Lanjutan Tabel/*Continued Table* 12.3

Lapangan Usaha/ <i>Industry</i>		2017	2018	2019	2020	2021
(1)		(2)	(3)	(4)	(5)	(6)
L	Real Estat/ <i>Real Estate Activities</i>	1,75	1,79	1,82	1,72	1,62
M,N	Jasa Perusahaan/ <i>Business Activities</i>	0,05	0,05	0,05	0,04	0,04
O	Administrasi Pemerintahan, Pertahanan, dan Jaminan Sosial Wajib/ <i>Public Administration and Defence; Compulsory Social Security</i>	6,80	6,43	6,24	6,06	5,81
P	Jasa Pendidikan/ <i>Education</i>	4,32	4,41	4,47	4,39	4,20
Q	Jasa Kesehatan dan Kegiatan Sosial/ <i>Human Health and Social Work Activities</i>	1,39	1,45	1,51	1,51	1,51
R,S,T,U	Jasa Lainnya/ <i>Other Services Activities</i>	1,45	1,49	1,50	1,38	1,34
Produk Domestik Regional Bruto/<i>Gross Regional Domestic Product</i>		100,00	100,00	100,00	100,00	100,00

Catatan/*Note*: Perbedaan antara jumlah PDRB 34 Provinsi dan PDB Indonesia antara lain disebabkan oleh diskrepansi statistik/ The difference between the total of GRDP of 34 Provinces and the GDP of Indonesia due to the statistical discrepancies

Sumber/*Source*: BPS, berbagai sensus, survei dan sumber lain/*BPS-Statistics Indonesia, various census, survey, and other sources*

Tabel
Table 12.4

Laju Pertumbuhan Produk Domestik Regional Bruto Atas Dasar Harga Konstan 2010 Menurut Lapangan Usaha di Kabupaten Kerinci (persen), 2017–2021
Growth Rate of Gross Regional Domestic Product at 2010 Constant Market Prices by Industry in Kerinci Regency (percent), 2017–2021

Lapangan Usaha/ <i>Industry</i>	2017	2018	2019	2020	2021
(1)	(2)	(3)	(4)	(5)	(6)
A Pertanian, Kehutanan, dan Perikanan/ <i>Agriculture, Forestry, and Fishing</i>	5,30	6,18	3,13	0,09	0,67
B Pertambangan dan Penggalian/ <i>Mining and Quarrying</i>	4,84	5,27	6,38	14,49	9,49
C Industri Pengolahan/ <i>Manufacturing</i>	2,38	2,41	4,06	-0,09	1,24
D Pengadaan Listrik dan Gas/ <i>Electricity and Gas</i>	3,76	5,82	6,35	10,35	6,48
E Pengadaan Air; Pengelolaan Sampah, Limbah, dan Daur Ulang/ <i>Water Supply; Sewerage, Waste Management, and Remediation Activities</i>	4,12	1,04	1,32	1,25	0,22
F Konstruksi/ <i>Construction</i>	5,46	3,65	12,21	48,93	26,16
G Perdagangan Besar dan Eceran; Reparasi Mobil dan Sepeda Motor/ <i>Wholesale and Retail Trade; Repair of Motor Vehicles and Motorcycles</i>	6,56	3,45	3,96	-2,84	0,96
H Transportasi dan Pergudangan/ <i>Transportation and Storage</i>	7,08	6,08	6,02	-4,01	1,88
I Penyediaan Akomodasi dan Makan Minum/ <i>Accommodation and Food Service Activities</i>	5,55	4,33	5,62	-4,02	1,71
J Informasi dan Komunikasi/ <i>Information and Communication</i>	10,18	5,77	5,91	7,65	7,04
K Jasa Keuangan dan Asuransi/ <i>Financial and Insurance Activities</i>	6,82	2,26	2,99	3,25	3,24

Lanjutan Tabel/*Continued Table 12.4*

Lapangan Usaha/ <i>Industry</i>		2017	2018	2019	2020	2021
(1)		(2)	(3)	(4)	(5)	(6)
L	Real Estat/ <i>Real Estate Activities</i>	3,14	4,68	5,02	-1,68	0,18
M,N	Jasa Perusahaan/ <i>Business Activities</i>	6,17	3,34	3,47	-4,48	0,26
O	Administrasi Pemerintahan, Pertahanan, dan Jaminan Sosial Wajib/ <i>Public Administration and Defence; Compulsory Social Security</i>	5,84	0,06	1,21	-2,27	1,02
P	Jasa Pendidikan/ <i>Education</i>	6,88	3,14	3,91	2,98	1,28
Q	Jasa Kesehatan dan Kegiatan Sosial/ <i>Human Health and Social Work Activities</i>	7,22	5,15	6,80	3,61	6,05
R,S,T,U	Jasa Lainnya/ <i>Other Services Activities</i>	7,62	4,81	5,19	-4,57	2,79
Produk Domestik Regional Bruto/<i>Gross Regional Domestic Product</i>		5,86	4,93	4,23	3,86	4,16

Catatan/*Note*: Perbedaan antara jumlah PDRB 34 Provinsi dan PDB Indonesia antara lain disebabkan oleh diskrepansi statistik/ The difference between the total of GRDP of 34 Provinces and the GDP of Indonesia due to the statistical discrepancies

Sumber/*Source*: BPS, berbagai sensus, survei dan sumber lain/*BPS-Statistics Indonesia, various census, survey, and other sources*

Tabel
Table 12.5

Produk Domestik Regional Bruto Atas Dasar Harga Berlaku Menurut Jenis Pengeluaran di Kabupaten Kerinci (miliar rupiah), 2017–2021
Gross Regional Domestic Product at Current Market Prices by Type of Expenditure in Kerinci Regency (billion rupiahs), 2017–2021

Jenis Pengeluaran Type of Expenditure	2017	2018	2019	2020	2021
(1)	(2)	(3)	(4)	(5)	(6)
Pengeluaran Konsumsi Rumah Tangga <i>Household Consumption Expenditure</i>	4 877,28	5 188,21	5 539,71	5 576,93	5 736,018
Pengeluaran Konsumsi LNPRT <i>NPISH Consumption Expenditure</i>	47,294	57,03	62,44	62,63	63,86
Pengeluaran Konsumsi Pemerintah <i>Government Consumption Expenditure</i>	1 060,38	1 181,16	1 291,89	1 251,29	1 298,08
Pembentukan Modal Tetap Bruto <i>Gross Fixed Capital Formation</i>	1 545,51	1 616,41	1 695,83	2 243,37	2 831,97
Perubahan Inventori <i>Changes in Inventories</i>	68,72	70,86	68,06	31,32	47,22
Net Ekspor Barang dan Jasa <i>Net Exports of Goods and Services</i>	1 276,50	1 294,34	1 254,52	1 301,16	1 314,12
Produk Domestik Regional Bruto Gross Regional Domestic Product	8 875,70	9 408,03	9 912,46	10 466,73	11 291,29

Catatan/Note: ...

Sumber/Source: BPS, berbagai sensus, survei dan sumber lain/BPS-Statistics Indonesia, various census, survey, and other sources

Tabel
Table 12.6

Produk Domestik Regional Bruto Atas Dasar Harga Konstan 2010 Menurut Jenis Pengeluaran di Kabupaten Kerinci (miliar rupiah), 2017–2021
Gross Regional Domestic Product at 2010 Constant Market Prices by Type of Expenditure in Kerinci Regency (billion rupiahs), 2017–2021

Jenis Pengeluaran Type of Expenditure	2017	2018	2019	2020	2021
(1)	(2)	(3)	(4)	(5)	(6)
Pengeluaran Konsumsi Rumah Tangga <i>Household Consumption Expenditure</i>	3 525,59	3 647,39	3 772,05	3 740,16	3 795,87
Pengeluaran Konsumsi LNPRT <i>NPISH Consumption Expenditure</i>	35,51	41,35	43,83	43,50	43,82
Pengeluaran Konsumsi Pemerintah <i>Government Consumption Expenditure</i>	690,86	747,79	818,38	773,62	783,99
Pembentukan Modal Tetap Bruto <i>Gross Fixed Capital Formation</i>	1 151,38	1 176,39	1 203,94	1 581,93	1 934,99
Perubahan Inventori <i>Changes in Inventories</i>	49,04	49,67	50,61	21,62	32,34
Net Ekspor Barang dan Jasa <i>Net Exports of Goods and Services</i>	332,08	406,98	437,70	409,94	253,20
Produk Domestik Regional Bruto Gross Regional Domestic Product	5 784,48	6 069,60	6 326,54	6 570,80	6 844,23

Catatan/Note: ...

Sumber/Source: BPS, berbagai sensus, survei dan sumber lain/BPS-Statistics Indonesia, various census, survey, and other sources

BAB

Chapter

13

PERBANDINGAN ANTAR KABUPATEN/KOTA

REGENCY/MUNICIPAL COMPARISON

Indeks Pembangunan Manusia (IPM) Kabupaten Kerinci

Human Development Index of Kerinci
Regency



JAMBI 71,63

Tertinggi/Highest



Kota Jambi 79,12

Terendah/Lowest



Tanjab Timur 64,91

PENJELASAN TEKNIS

1. Indeks Pembangunan Manusia (IPM) mengukur capaian pembangunan manusia berbasis sejumlah komponen dasar kualitas hidup. Sebagai ukuran kualitas hidup, IPM dibangun melalui pendekatan tiga dimensi dasar. Dimensi tersebut mencakup umur panjang dan sehat; pengetahuan, dan kehidupan yang layak. Ketiga dimensi tersebut memiliki pengertian sangat luas karena terkait banyak faktor. Untuk mengukur dimensi kesehatan, digunakan angka harapan hidup waktu lahir. Selanjutnya untuk mengukur dimensi pengetahuan digunakan gabungan indikator angka melek huruf dan rata-rata lama sekolah. Adapun untuk mengukur dimensi hidup layak digunakan indikator kemampuan daya beli masyarakat terhadap sejumlah kebutuhan pokok yang dilihat dari rata-rata besarnya pengeluaran per kapita sebagai pendekatan pendapatan yang mewakili capaian pembangunan untuk hidup layak.
2. Laju pertumbuhan Produk Domestik Bruto diperoleh dari perhitungan PDB atas dasar harga konstan. Diperoleh dengan cara mengurangi nilai PDB pada tahun ke-n terhadap nilai pada tahun ke n-1 (tahun sebelumnya), dibagi dengan nilai pada tahun

TECHNICAL NOTES

1. *The Human Development Index (HDI) measures human development achievements based on a number of basic components of quality of life. As a measure of quality of life, HDI is built through a basic three-dimensional approach. These dimensions include long and healthy life; knowledge, and a decent life. These three dimensions have a very broad understanding because they are related to many factors. To measure the dimensions of health, life expectancy at birth is used. Next to measure the dimensions of knowledge used a combination of literacy rate indicators and average length of school. As for measuring the dimensions of decent living, an indicator of people's purchasing power is used for a number of basic needs as seen from the average amount of expenditure per capita as an income approach that represents development achievements for decent living.*
2. *Growth rate of Gross Domestic Product is derived from GDP at constant market prices. It is obtained by subtracting the value of GDP year n with the value of GDP year n-1, divided by the value of GDP year n-1 then multiplied by 100 percent. The growth rate of GDP explains the income growth during the given period.*
3. *To measure poverty, BPS uses the*

- ke n-1, dikalikan dengan 100 persen. Laju pertumbuhan menunjukkan perkembangan agregat pendapatan dari satu waktu tertentu terhadap waktu sebelumnya.
3. Untuk mengukur kemiskinan, BPS menggunakan konsep kemampuan memenuhi kebutuhan dasar (basic needs approach). Dengan pendekatan ini, kemiskinan dipandang sebagai ketidakmampuan dari sisi ekonomi untuk memenuhi kebutuhan dasar makanan dan bukan makanan yang diukur dari sisi pengeluaran. Jadi Penduduk Miskin adalah penduduk yang memiliki rata-rata pengeluaran perkapita perbulan dibawah garis kemiskinan.
 4. Garis Kemiskinan (GK) merupakan penjumlahan dari Garis Kemiskinan Makanan (GKM) dan Garis Kemiskinan Non Makanan (GKNM). Penduduk yang memiliki rata-rata pengeluaran perkapita per bulan dibawah Garis Kemiskinan dikategorikan sebagai penduduk miskin.
- concept of ability to meet basic needs (basic needs approach). With this approach, poverty is seen as an inability on the economic side to meet basic food and non-food needs as measured by expenditure. So the poor population is the population that has an average monthly per capita expenditure under the poverty line.*
4. *The Poverty Line (GK) is the sum of the Food Poverty Line (FPL) and Non-Food Poverty Line (NFPL). Residents who have an average per capita expenditure per month below the Poverty Line are categorized as poor people.*

ULASAN

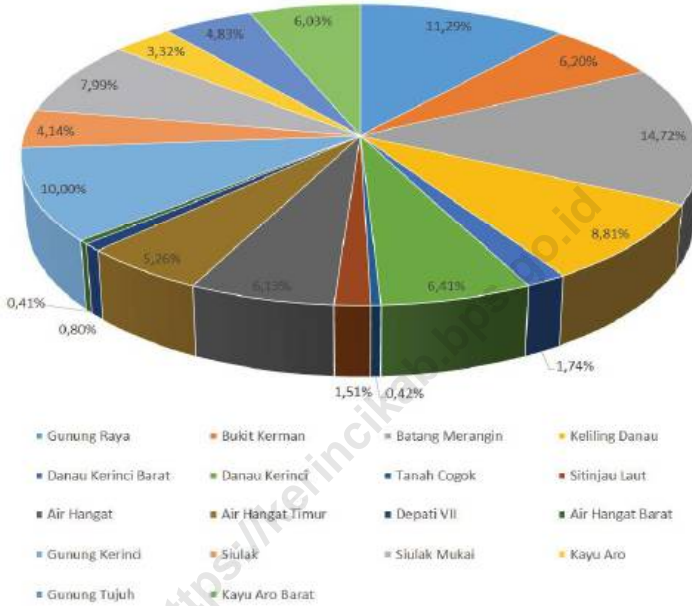
Indeks Pembangunan Manusia (IPM) di Kabupaten Kerinci menempati posisi tiga teratas se-Provinsi Jambi yaitu 71,45.

DESCRIPTION

the Human Development Index (HDI) in Kerinci Regency occupies the top three positions in Jambi Province, 71.45.

<https://kerincikab.bps.go.id>

Gambar 13.1 Luas Daerah menurut Kecamatan (%), 2021
Figures 13.1 Area of Subdistrict (%), 2021



Sumber/Source : Bappeda Kerinci dalam Lakip Pemda Kerinci/Planning and Development Office in Regional Performance of Kerinci

Tabel
Table 13.1**Jumlah Penduduk Menurut Kabupaten/Kota di Provinsi Jambi (ribu), 2017–2021**
Population by Regency/Municipality in Jambi Province (thousand), 2017–2021

Kabupaten/Kota Regency/Municipality	2017	2018	2019	2020	2021
(1)	(2)	(3)	(4)	(5)	(6)
Kerinci	236.8	237.8	238.7	250.3	251.9
Merangin	377.9	383.5	388.9	354.1	355.7
Sarolangun	290.2	296	301.9	290	293.6
Batang Hari	267.0	270	272.9	301.7	306.7
Muaro Jambi	421.2	432.3	443.4	402	406.8
Tanjung Jabung Timur	216.8	218.4	220	229.8	231.8
Tanjung Jabung Barat	322.5	328.3	333.9	317.5	320.6
Tebo	343.0	348.8	354.5	337.7	340.9
Bungo	359.6	367.2	374.8	362.3	367.2
Kota Jambi	591.1	598.1	604.7	606.2	612.1
Kota Sungai Penuh	88.9	89.9	90.9	96.6	97.8
Provinsi Jambi	3515.0	3570.3	3624.6	3548.2	3585.1

Catatan/Note: ...

Sumber/Source: 2017–2019 : Hasil Proyeksi Penduduk 2010–2020

2020 : Hasil Sensus Penduduk 2020

2021 : Hasil Proyeksi Penduduk Interim

Tabel 13.2
Table

Laju Pertumbuhan Produk Domestik Regional Bruto Atas Dasar Harga Konstan 2010 Menurut Kabupaten/Kota di Provinsi Jambi (persen), 2017–2021
Rate of Growth of Gross Regional Domestic Products at Constant 2010 Prices by Regency/Municipality in Jambi Province (percent), 2017–2021

Kabupaten/Kota Regency/Municipality	2017	2018	2019	2020	2021
(1)	(2)	(3)	(4)	(5)	(6)
Kerinci	5,86	4,93	4,23	3,86	4,16
Merangin	5,39	4,93	4,25	0,83	5,09
Sarolangun	4,68	4,80	4,26	-0,25	6,61
Batang Hari	4,81	4,83	5,07	-0,39	4,74
Muaro Jambi	4,95	5,01	4,79	0,37	4,08
Tanjung Jabung Timur	3,07	2,94	4,21	-3,92	0,13
Tanjung Jabung Barat	4,48	6,77	5,01	-0,60	1,36
Tebo	5,58	4,98	4,76	-0,02	4,32
Bungo	5,68	4,65	4,19	-0,44	5,12
Kota Jambi	4,68	5,30	4,73	-3,96	3,94
Kota Sungai Penuh	6,02	4,88	5,01	-0,16	3,67
Provinsi Jambi

Catatan/Note: ...

Sumber/Source: BPS dan sumber lain/BPS-Statistics Indonesia and other sources

Tabel
Table 13.3**Jumlah Penduduk Miskin Menurut Kabupaten/Kota di
Provinsi Jambi (ribu), 2017–2021**
**Number of Poor Population by Regency/Municipality in
Jambi Province (thousand), 2017–2021**

Kabupaten/Kota Regency/Municipality	2017	2018	2019	2020	2021
(1)	(2)	(3)	(4)	(5)	(6)
Kerinci	17.62	16.79	17.00	17.48	18.45
Merangin	35.48	33.95	32.88	33.92	35.44
Sarolangun	25.61	25.7	25.39	25.79	27.06
Batang Hari	27.49	27.55	26.53	26.54	27.24
Muaro Jambi	18.28	17.38	16.86	17.3	20.49
Tanjung Jabung Timur	27.22	26.99	25.35	24.23	24.42
Tanjung Jabung Barat	36.33	36.28	35.12	34.78	36.1
Tebo	23.18	22.86	22.83	22.47	23.77
Bungo	20.81	21.11	20.87	22.07	23.64
Kota Jambi	52.08	50.61	48.95	50.44	54.23
Kota Sungai Penuh	2.46	2.48	2.55	2.78	3.03
Nama Provinsi	286.55	281.69	274.32	277.8	293.86

Catatan/Note: ...

Sumber/Source: BPS, Survei Sosial Ekonomi Nasional/BPS-Statistics Indonesia, National Socioeconomic Survey

Tabel
Table 13.4

**Indeks Pembangunan Manusia Menurut Kabupaten/Kota
di Provinsi Jambi, 2017–2021**
*Human Development Index by Regency/Municipality in
Jambi Province, 2017–2021*

Kabupaten/Kota Regency/Municipality	2017	2018	2019	2020	2021
(1)	(2)	(3)	(4)	(5)	(6)
Kerinci	70,03	70,59	70,95	71,21	71,45
Merangin	68,30	68,81	69,07	69,19	69,53
Sarolangun	69,03	69,41	69,72	69,86	70,25
Batang Hari	68,92	69,33	69,67	69,84	70,11
Muaro Jambi	67,86	68,34	69,01	69,18	69,55
Tanjung Jabung Timur	62,61	63,32	63,92	64,43	64,91
Tanjung Jabung Barat	66,15	67,13	67,54	67,54	68,16
Tebo	68,16	68,67	69,02	69,14	69,35
Bungo	69,04	69,42	69,86	69,92	70,15
Kota Jambi	76,74	77,41	78,26	78,37	79,12
Kota Sungai Penuh	73,75	74,67	75,36	75,42	75,70
Nama Provinsi	69,99	70,65	71,26	71,29	71,63

Catatan/Note: ...

Sumber/Source: BPS, Seri Berita Resmi Statistik Indeks Pembangunan Manusia/BPS-Statistics Indonesia, Series of Press Releases of Human Development Index

ST 2023
SENSUS PERTANIAN

BerAKHLAK
Berorientasi Pelayanan Akuntabel Kompeten
Harmonis Loyal Adaptif Kolaboratif

DATA
MENCERDASKAN BANGSA
Enlighten The Nation



**BADAN PUSAT STATISTIK
KABUPATEN KERINCI
BPS-STATISTICS OF KERINCI REGENCY**

Jl. ...
Telp.: ... Fax.: ...
Homepage: <http://...bps.go.id>, E-mail: ...@bps.go.id

ISSN