

KABUPATEN KEPULAUAN MERANTI DALAM ANGKA

Kepulauan Meranti Regency in Figures

2022



BADAN PUSAT STATISTIK
KABUPATEN KEPULAUAN MERANTI
BPS-Statistics of Kepulauan Meranti Regency

KABUPATEN KEPULAUAN MERANTI DALAM ANGKA

Kepulauan Meranti Regency in Figures

2022



KABUPATEN KEPULAUAN MERANTI DALAM ANGKA
Kepulauan Meranti Regency in Figures
2022

ISSN: 2355-9748

No. Publikasi/*Publication Number*: 14100.2201

Katalog /*Catalog*: 1102001.1410

Ukuran Buku/*Book Size*: 14,8 cm x 21 cm

Jumlah Halaman/*Number of Pages* : xxxviii + 288 hal/*pages*

Naskah/*Manuscript*:

BPS Kabupaten Kepulauan Meranti

BPS-Statistics of Kepulauan Meranti Regency

Penyunting/*Editor*:

BPS Kabupaten Kepulauan Meranti

BPS-Statistics of Kepulauan Meranti Regency

Gambar Kover/*Cover Design*:

BPS Kabupaten Kepulauan Meranti

BPS-Statistics of Kepulauan Meranti Regency

Ilustrasi Kover/*Cover Illustration*:

Aktivitas di Kilang Sagu/Sago Industry Activity

Diterbitkan oleh/*Published by*:

©BPS Kabupaten Kepulauan Meranti/*BPS-Statistics of Kepulauan Meranti Regency*

Dicetak oleh/*Printed by*:

BPS Kabupaten Kepulauan Meranti

BPS-Statistics of Kepulauan Meranti Regency

Dilarang mengumumkan, mendistribusikan, mengomunikasikan, dan/atau menggandakan sebagian atau seluruh isi buku ini untuk tujuan komersil tanpa izin tertulis dari Badan Pusat Statistik.

Prohibited to announce, distribute, communicate, and/or copy part or all of this book for commercial purpose without permission from BPS-Statistics Indonesia.

TIM PENYUSUN/TEAM MEMBERS

Pengarah/Director

Ari Setiadi Gunawan, B.St., SH.

Penanggung Jawab/Persons in Charge

Ari Setiadi Gunawan, B.St., SH.

Penyunting/Editors

Is Sugiyanti, S.ST, M.Si.

Pengolah Data dan Penulis Naskah/Data Processing and Authors

Rahmad Hidayat, S.ST

Khairul Kurniawan Hidayat, S.Si.

Penata Letak/Layout Designers

M. Iqbal, S.Tr.Stat.

KONTRIBUTOR DATA/DATA CONTRIBUTOR

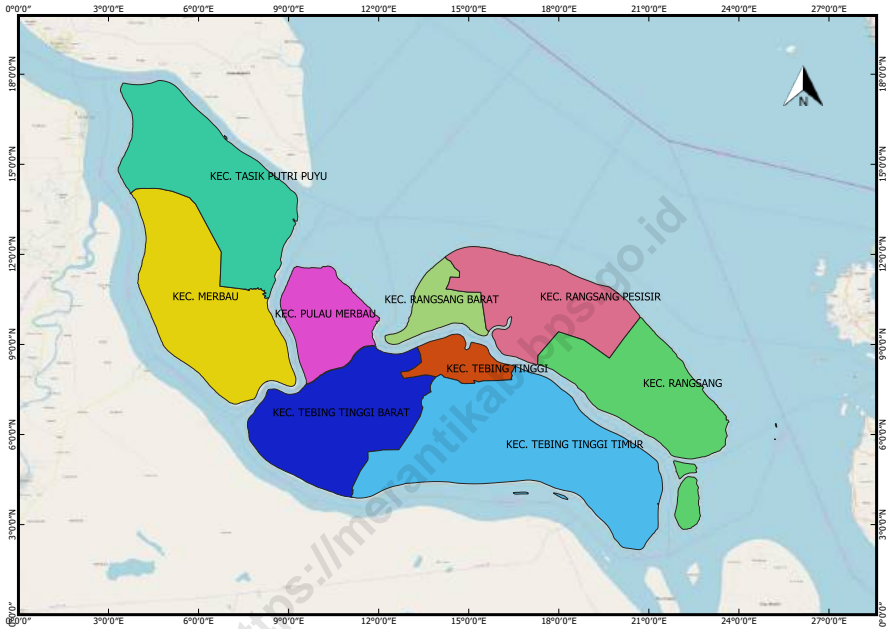
1. Akademi Manajemen Informatika dan Komputer Selatpanjang/*Academy of Information and Computer Management Selatpanjang*
2. Badan Kepegawaian Daerah Kabupaten Kepulauan Meranti/*Regional Servant Board of Kepulauan Meranti Regency*
3. Badan Kesatuan Bangsa dan Politik/*United Nations and Political Board of Kepulauan Meranti Regency*
4. Badan Pengelola Keuangan dan Aset Daerah Kabupaten Kepulauan Meranti/*Financial Management and Regional Asset Board of Kepulauan Meranti Regency*
5. Dinas Kesehatan Kabupaten Kepulauan Meranti/*Health Services of Kepulauan Meranti Regency*
6. Dinas Ketahanan Pangan, Tanaman Pangan, dan Peternakan Kabupaten Kepulauan Meranti/*Department of Food Security, Food Crops, and Animal Husbandry of Kepulauan Meranti Regency*
7. Dinas Lingkungan Hidup/*Living Environment Services*
8. Dinas Pariwisata, Pemuda, dan Olahraga/*Tourism, Youth and Sports Services*
9. Dinas Pekerjaan Umum, Penataan Ruang, Perumahanan, dan Kawasan Permukiman/*Department of Public Works, Spatial Planning, Housing, and Settlement Areas*
10. Dinas Pemberdayaan Masyarakat dan Desa/*Community and Village Empowerment Services*
11. Dinas Penanaman Modal, Pelayanan Terpadu Satu Pintu, dan Tenaga Kerja Kabupaten Kepulauan Meranti/*Investment Office, One-Stop Integrated Service, and Power Work of Kepulauan Meranti Regency*
12. Dinas Pendidikan dan Kebudayaan/*Education and Culture Service*
13. Dinas Perdagangan, Perindustrian, Koperasi dan UKM/*Trading Service, Industries, Cooperates, and UKM*
14. Dinas Perikanan Kabupaten Kepulauan Meranti/*Fishery Service of Kepulauan Meranti Regency*
15. Dinas Perkebunan dan Hortikultura/*Plantation and Horticulture Services*

KONTRIBUTOR DATA/DATA CONTRIBUTOR

16. Dinas Sosial, Pemberdayaan Perempuan, Perlindungan Anak, Pengendalian Penduduk, dan KB Kabupaten Kepulauan Meranti/*Social Service, Women Empowerment, Child Protection, Population Control, and Family Planning of Kepulauan Meranti Regency*
17. Kantor Imigrasi Kelas II TPI Selatpanjang/*Immigration Office of Selatpanjang*
18. Kantor Kementerian Agama Kabupaten Kepulauan Meranti/*Ministry of Religion Office of the Meranti Islands Regency*
19. Kepolisian Resort/*Resort Police*
20. Lapas Kelas II Selatpanjang/*Prison of Selatpanjang*
21. PT BPJS Kesehatan/*PT BPJS Health*
22. PT PLN/*PT PLN*
23. PT Pos Indonesia KCP Selatpanjang/*Selatpanjang Branch Office of PT Pos Indonesia*
24. Rumah Sakit Umum Daerah Kabupaten Kepulauan Meranti/*Regional General Hospital of Kepulauan Meranti Regency*
25. Sekolah Tinggi Agama Islam Nurul Hidayah/*Nurul Hidayah Islamic High School*
26. Sekolah Tinggi Keguruan dan Ilmu Pendidikan Meranti/*Meranti College of Teacher Training and Education*
27. Sekretariat DPRD Kabupaten Kepulauan Meranti/*Secretariat of DPRD Kepulauan Meranti Regency Parliament*
28. UPT Kehutanan Kabupaten Kepulauan Meranti/*Forestry Service of Kepulauan Meranti Regency*
29. UPT Pendapatan Daerah Riau/*UPT Riau Regional Revenue*

PETA WILAYAH KABUPATEN KEPULAUAN MERANTI

MAP OF KEPULAUAN MERANTI REGENCY



KEPALA BPS KABUPATEN KEPULAUAN MERANTI
CHIEF STATISTICIAN OF KEPULAUAN MERANTI REGENCY



ARI SETIADI GUNAWAN



KATA PENGANTAR

Publikasi “Kabupaten Kepulauan Meranti Dalam Angka 2022” merupakan publikasi pertama yang diterbitkan oleh Badan Pusat Statistik (BPS) Kabupaten Kepulauan Meranti di Tahun 2022. Publikasi ini menyajikan beragam data untuk memenuhi kebutuhan pengguna data. Data-data tersebut bersumber dari BPS, K/L, dan pemerintah daerah Kabupaten Kepulauan Meranti.

Untuk memudahkan pemahaman dan pemanfaatan data, disertakan juga penjelasan teknis dari setiap jenis data yang disajikan. Pengguna data juga dapat mengakses publikasi lainnya yang diterbitkan oleh BPS Kabupaten Kepulauan Meranti melalui website (<https://merantikab.bps.go.id>) pada menu publikasi.

Publikasi ini dapat terwujud berkat kerjasama dan partisipasi dari berbagai pihak. Kepada semua pihak yang telah memberikan kontribusi, kami sampaikan penghargaan dan terima kasih. Semoga publikasi yang disajikan bermanfaat bagi pengguna untuk berbagai keperluan. Kami mengharapkan tanggapan dan saran dari para pengguna publikasi ini untuk perbaikan pada edisi yang akan datang.

Selatpanjang, Februari 2022
Kepala BPS
Kabupaten Kepulauan Meranti



Ari Setiadi Gunawan



PREFACE

“Kepulauan Meranti Regency in Figures 2022” publication is the first publication published by the BPS-Statistics of Kepulauan Meranti Regency in 2022. This publication presents various data to meet the needs of data users. The data is sourced from BPS-Statistics, K/L, and the local government agencies of the Kepulauan Meranti Regency.

To facilitate the understanding and utilization of data, a technical description of each type of data is also included. Data users can also access other publications published by BPS-Statistics of Kepulauan Meranti Regency through the website (<https://merantikab.bps.go.id>) on the publication menu.

The release of the publication has been made possible due to the assistance and contribution of various institutions. To all parties who have been involved in the completion of this publication, I would like to express my high appreciation and gratitude. Hopefully this publication will be a useful resource for any purposes. Feedback and suggestions to improve publication are always welcome.

Selatpanjang, Februari 2022
Chief Statistician of
Kepulauan Meranti Regency



Ari Setiadi Gunawan

DAFTAR ISI / CONTENTS

	Halaman <i>Page</i>
Kata Pengantar/ <i>Preface</i>	vii
Daftar Isi/ <i>Contents</i>	ix
Daftar Tabel/ <i>List of Tables</i>	xi
1. Geografi dan Iklim/ <i>Geography and Climate</i>	1
2. Pemerintahan/ <i>Government</i>	13
3. Penduduk dan Ketenagakerjaan/ <i>Population and Employment</i>	43
4. Sosial dan Kesejahteraan Rakyat/ <i>Social and Welfare</i>	59
5. Pertanian, Kehutanan, Peternakan, dan Perikanan/ <i>Agriculture, Forestry, Livestock, and Fishery</i>	149
6. Industri, Pertambangan, dan Energi/ <i>Industry, Mining, and Energy</i>	203
7. Perdagangan/ <i>Trade</i>	217
8. Transportasi dan Komunikasi/ <i>Transportation and Communication</i>	225
9. Koperasi/ <i>Cooperative</i>	235
10. Pengeluaran Penduduk/ <i>Population Expenditure</i>	243
11. Hotel dan Pariwisata/ <i>Hotel and Tourism</i>	249
12. Sistem Neraca Regional/ <i>System of Regional Accounts</i>	263
13. Perbandingan Antar Kabupaten/Kota/ <i>Regency/Municipal Comparison</i>	281

DAFTAR TABEL/LIST OF TABLES

Halaman
Page

1.	GEOGRAFI DAN IKLIM/GEOGRAPHY AND CLIMATE	
1.1	KEADAAN GEOGRAFI	
	GEOGRAPHY CONDITION	
1.1.1	Luas Daerah dan Jumlah Pulau Menurut Kecamatan di Kabupaten Kepulauan Meranti 2021 <i>Total Area and Number of Islands of Kepulauan Meranti Regency by Subdistrict, 2021</i>	7
1.1.2	Tinggi Wilayah dan Jarak ke Ibukota Kabupaten Menurut Kecamatan di Kabupaten Kepulauan Meranti, 2021 <i>Altitude and Distance to the Capital of Regency by Subdistrict of Kepulauan Meranti Regency, 2021</i>	9
1.2	KEADAAN IKLIM	
	CLIMATE CONDITION	
1.2.1	Rata - rata Curah Hujan di Kabupaten Kepulauan Meranti, Tahun 2017 - 2021 (mm)..... <i>Rate of Rainfall in Kepulauan Meranti Regency, 2017 - 2021 (mm)</i>	10
1.2.2	Rata - rata Hari Hujan di Kabupaten Kepulauan Meranti, Tahun 2017 - 2021 (hari) <i>Rate of Rain Days in Kepulauan Meranti Regency, 2017 - 2021 (days)</i> ...	11
2.	PEMERINTAHAN/GOVERNMENT	
2.1	WILAYAH ADMINISTRATIF	
	ADMINISTRATIVE AREA	
2.1.1	Jumlah Desa ¹ /Kelurahan Menurut Kecamatan di Kabupaten Kepulauan Meranti 2017–2021..... <i>Number of Villages¹/Kelurahan by Subdistrict in Kepulauan Meranti Regency, 2017–2021</i>	19
2.1.2	Jumlah RW dan RT Menurut Kecamatan di Kabupaten Kepulauan Meranti Tahun 2021 <i>Number of RW and RT by Subdistrict in Kepulauan Meranti Regency, 2021</i> 20	
2.1.3	Jumlah Desa/Kelurahan, Jumlah Anggota BPD dan Koordinator	

	PKK Menurut Kecamatan di Kabupaten Kepulauan Meranti Tahun 2021 <i>Number of Villages, Number of BPD Member and Coordinator of the PKK by Subdistrict in Kepulauan Meranti Regency, 2021</i>	21
2.2	PEJABAT DAERAH REGIONAL OFFICIAL	
2.2.1	Nama - Nama Pejabat Bupati di Kabupaten Kepulauan Meranti Tahun 2010 -2024	22
	<i>The Name of Bupati in Kepulauan Meranti Regency, 2021 -2024.....</i>	
2.2.2	Nama Camat di Kabupaten Kepulauan Meranti Tahun 2021	23
	<i>The Name of Camat in Kepulauan Meranti Regency, 2021.....</i>	
2.3	SUMBER DAYA RESOURCES	
2.3.1	Jumlah Pegawai Negeri Sipil Menurut Jabatan dan Jenis Kelamin di lingkungan Pemerintah Kabupaten Kepulauan Meranti, Desember 2020 dan Desember 2021	24
	<i>Number of Civil Servants by Occupation and Sex at Government Office of Kepulauan Meranti Regency, Desember 2020 dan Desember 2021</i>	
2.3.2	Jumlah Pegawai Negeri Sipil Menurut Tingkat Pendidikan dan Jenis Kelamin di lingkungan Pemerintah Kabupaten Kepulauan Meranti Desember 2020 dan Desember 2021	26
	<i>Number of Civil Servants by Educational Level and Sex at Government Office of Kepulauan Meranti Regency, December 2020 and December 2021</i>	
2.3.3	Jumlah Pegawai Negeri Sipil Menurut Tingkat Kepangkatan dan Jenis Kelamin di lingkungan Pemerintah Kabupaten Kepulauan Meranti, Desember 2020 dan Desember 2021	28
	<i>Number of Civil Servants by Hierarchy and Sex at Government Office of Kepulauan Meranti Regency, December 2020 and December 2021...</i>	
2.3.4	Jumlah Pegawai Negeri Sipil Menurut Dinas/Instansi dan Jenis Kelamin di lingkungan Pemerintah Kabupaten Kepulauan Meranti, Desember 2021	30
	<i>Number of Civil Servants by Department at Government Office of Kepulauan Meranti Regency, December 2021</i>	

2.4 DEWAN PERWAKILAN RAKYAT DAERAH
REGIONAL HOUSE OF REPRESENTATIVE

2.4.1 Nama Ketua DPRD di Kabupaten Kepulauan Meranti Tahun 2010 - 2024
The Name of DPRD Head in Kepulauan Meranti Regency, 2010 - 2024. 32

2.4.2 Komisi - Komisi di DPRD Kabupaten Kepulauan Meranti dan
Anggota - Anggotanya Periode 2021 - 2024
*The Name and Members Parliament Comissions in Kepulauan
Meranti Regency, 2021 -2024.....*

2.4.3 Banyaknya Sidang/Rapat Paripurna dan Panitia DPRD Kabupaten
Kepulauan Meranti Menurut Bulan Tahun 2021
*Number of Plenary and Committee's Meeting/Session of
Kepulauan Meranti Regency Parliament by Month, 2021*

2.4.4 Banyaknya Sidang/Rapat Komisi DPRD Kabupaten Kepulauan
Meranti Menurut Bulan Tahun 2021
*Number of Commission Meeting/Session of Kepulauan Meranti
Regency Parliament by Month, 2021*

2.4.5 Sarana dan Prasarana Barang Tidak Bergerak yang Dikelola Dinas
Lingkungan Hidup Kabupaten Kepulauan Meranti Tahun 2021
*Numbers of Facilities By Living Environment Service of Kepulauan
Meranti Regency, 2021*

2.5 KEUANGAN PEMERINTAH
GOVERNMENT FINANCE

2.5.1 Realisasi Pendapatan Pemerintah Kabupaten Kepulauan Meranti
Menurut Jenis Pendapatan (ribu rupiah), 2020 dan 2021
*Actual Kepulauan Meranti Regency Government Revenues by Kind of
Revenues (thousand rupiahs), 2020 and 2021* 38

2.5.2 Realisasi Pendapatan Pajak Daerah Pemerintah Kabupaten
Kepulauan Meranti Menurut Jenis Pajak (ribu rupiah), 2020 dan 2021
*Actual Kepulauan Meranti Regency Government Local Tax by Kinds
(thousand rupiahs), 2020 and 2021* 39

2.5.3 Realisasi Pendapatan Retribusi Pemerintah Kabupaten Kepulauan
Meranti Menurut Jenis Retribusi (ribu rupiah) 2020 dan 2021
*Actual Kepulauan Meranti Regency Government Retribution by
Kinds (thousand rupiahs), 2020 and 2021*

2.5.4 Realisasi Belanja Pemerintah Kabupaten Kepulauan Meranti

	Menurut Jenis Belanja (ribu rupiah), 2020 dan 2021	
	<i>Actual Kepulauan Meranti Regency Government Expenditures by Kind of Expenditures (thousand rupiahs), 2020 and 2021</i>	
	41
3.	PENDUDUK DAN KETENAGAKERJAAN/ POPULATION AND EMPLOYMENT	
	<i>Population 15 Years of Age and Over that Work During the Previous Week by Educational Attainment in Kepulauan Meranti Regency, 2021</i>	48
3.1	PENDUDUK POPULATION	
3.1.1	Penduduk, Laju Pertumbuhan Penduduk, Distribusi Persentase Penduduk, Kepadatan Penduduk, Rasio Jenis Kelamin Penduduk Menurut Kecamatan di Kabupaten Kepulauan Meranti, 2021	
	<i>Population, Annual Population Growth Rate, Percentage Distribution of Population, Population Density, and Population Sex Ratio by Subdistrict in Kepulauan Meranti Regency, 2021</i>	49
3.1.2	Jumlah Penduduk Menurut Kelompok Umur dan Jenis Kelamin di Kabupaten Kepulauan Meranti, 2021	
	<i>Population by Age Groups and Sex in Kepulauan Meranti Regency, 2021</i>	52
3.2	KETENAGAKERJAAN EMPLOYMENT	
3.2.1	Jumlah Penduduk Berumur 15 Tahun Keatas Menurut Jenis Kegiatan Selama Seminggu yang Lalu dan Jenis Kelamin di Kabupaten Kepulauan Meranti, 2021	
	<i>Population Aged 15 Years and Over by Type of Activity During The Previous Week and Sex in Kepulauan Meranti Regency, 2021</i>	53
3.2.2	Penduduk Berumur 15 Tahun ke Atas Menurut Pendidikan Tertinggi yang Ditamatkan dan Jenis Kegiatan Selama Seminggu yang Lalu di Kabupaten Kepulauan Meranti, 2021	
	<i>Population 15 Years of Age and Over by Educational Attainment and Type of Activity During the Previous Week in Kepulauan Meranti Regency, 2021</i>	54

3.2.3	Penduduk Berumur 15 Tahun Ke Atas yang Bekerja Selama Seminggu yang Lalu Menurut Status Pekerjaan Utama dan Jenis Kelamin di Kabupaten Kepulauan Meranti, 2021 <i>Population 15 Years of Age and Over who Worked During The Previous Week by Main Employment Status and Sex in Kepulauan Meranti Regency, 2021</i>	55
3.2.4	Banyaknya Pencari Kerja yang Terdaftar Menurut Jenis Kelamin dan Kelompok Umur di Kabupaten Kepulauan Meranti Tahun 2021 <i>Number of Registered Job Seekers by Sex and Age Group in Kepulauan Meranti Regency, 2021</i>	56
3.2.5	Banyaknya Pencari Kerja yang Terdaftar Menurut Jenis Kelamin dan Tingkat Pendidikan di Kabupaten Kepulauan Meranti Tahun 2021 <i>Number of Registered Job Seekers by Sex and Education Level in Kepulauan Meranti Regency, 2021</i>	57
3.2.6	Banyaknya Pencari Kerja yang Telah Ditempatkan Menurut Jenis Kelamin dan Tingkat Pendidikan di Kabupaten Kepulauan Meranti Tahun 2021 <i>Number of Registered Job Seekers Occupied by Sex and Education Level in Kepulauan Meranti Regency, 2021</i>	58
4.	SOSIAL DAN KESEJAHTERAAN RAKYAT/SOCIAL AND WELFARE	
4.1	PENDIDIKAN	
	EDUCATION	
4.1.1	Jumlah Sekolah, Guru, dan Murid Taman Kanak-Kanak (TK) di Bawah Kementerian Pendidikan dan Kebudayaan Menurut Kecamatan di Kabupaten Kepulauan Meranti, 2020/2021 dan 2021/2022 <i>Number of Schools, Teachers, and Pupils in Kindergarten Under The Ministry of Education and Culture by Subdistrict in Kepulauan Meranti Regency, 2020/2021 dan 2021/2022</i>	67
4.1.2	Jumlah Sekolah, Guru, dan Murid Raudatul Athfal (RA) di Bawah Kementerian Agama Menurut Kecamatan di Kabupaten Kepulauan Meranti, 2019/2020 dan 2020/2021	
	<i>Number of Schools, Teachers, and Pupils in Raudatul Athfal (RA) Under The Ministry of Religious Affairs by Subdistrict in Kepulauan</i>	

	<i>Meranti Regency, 2019/2020 dan 2020/2021</i>	70
4.1.3	Jumlah Sekolah, Guru, dan Murid Sekolah Dasar (SD) di Bawah Kementerian Pendidikan dan Kebudayaan Menurut Kecamatan di Kabupaten Kepulauan Meranti, 2020/2021 dan 2021/2022	
	<i>Number of Schools, Teachers, and Pupils in Primary Schools Under The Ministry of Education and Culture by Subdistrict in Kepulauan Meranti Regency, 2020/2021 dan 2021/2022</i>	71
4.1.4	Jumlah Sekolah, Guru, dan Murid Madrasah Ibtidaiyah (MI) di Bawah Kementerian Agama Menurut Kecamatan di Kabupaten Kepulauan Meranti, 2020/2021 dan 2021/2022	
	<i>Number of Schools, Teachers, and Pupils in Madrasah Ibtidaiyah (MI) Under The Ministry of Religious Affairs by Subdistrict in Kepulauan Meranti Regency, 2020/2021 dan 2021/2022</i>	74
4.1.5	Jumlah Sekolah, Guru, dan Murid Sekolah Menengah Pertama (SMP) di Bawah Kementerian Pendidikan dan Kebudayaan Menurut Kecamatan di Kabupaten Kepulauan Meranti, 2019/2020 dan 2020/2021	
	<i>Number of Schools, Teachers, and Pupils in Junior High Schools Under The Ministry of Education and Culture by Subdistrict in Kepulauan Meranti Regency, 2019/2020 dan 2020/2021</i>	77
4.1.6	Jumlah Sekolah, Guru, dan Murid Madrasah Tsanawiyah (MTs) di Bawah Kementerian Agama Menurut Kecamatan di Kabupaten Kepulauan Meranti, 2020/2021 dan 2021/2022	
	<i>Number of Schools, Teachers, and Pupils in Madrasah Tsanawiyah (MTs) Under The Ministry of Religious Affairs by Subdistrict in Kepulauan Meranti Regency, 2020/2021 dan 2021/2022</i>	80
4.1.7	Jumlah Sekolah, Guru, dan Murid Sekolah Menengah Atas (SMA) di Bawah Kementerian Pendidikan dan Kebudayaan Menurut Kecamatan di Kabupaten Kepulauan Meranti, 2019/2020 dan 2020/2021	
	<i>Number of Schools, Teachers, and Pupils in Senior High Schools Under The Ministry of Education and Culture by Subdistrict in Kepulauan Meranti Regency, 2019/2020 dan 2020/2021</i>	83
4.1.8	Jumlah Sekolah, Guru, dan Murid Sekolah Menengah Kejuruan(SMK) di Bawah Kementerian Pendidikan, Kebudayaan, Riset, dan Teknologi Menurut Kecamatan di Kabupaten Kepulauan	

	Meranti, 2020/2021 dan 2021/2022..... <i>Number of Schools, Teachers, and Pupils in Vocational High School(SMK) Under The Ministry of Education, Culture, Research, and Technology by Subdistrict in Kepulauan Meranti Regency, 2020/2021 dan 2021/2022.....</i>	86
4.1.9	Jumlah Sekolah, Guru, dan Murid Sekolah Madrasah Aliyah (MA) di Bawah Kementerian Agama Menurut Kecamatan di Kabupaten Kepulauan Meranti, 2020/2021 dan 2021/2022 <i>Number of Schools, Teachers, and Pupils in Madrasah Aliyah (MA) Under the Ministry of Religious Affairs by Subdistrict in Kepulauan Meranti Regency, 2020/2021 dan 2021/2022</i>	89
4.1.10	Jumlah Desa ¹ /Kelurahan yang Memiliki Fasilitas Sekolah Menurut Kecamatan dan Tingkat Pendidikan di Kabupaten Kepulauan Meranti, 2019– 2021 <i>Number of Villages¹ Having Educational Facilities by Subdistrict and Educational Level in Kepulauan Meranti Regency, 2019– 2021</i>	92
4.1.11	Angka Partisipasi Murni (APM) dan Angka Partisipasi Kasar (APK) Menurut Jenjang Pendidikan di Kabupaten Kepulauan Meranti, 2020 dan 2021 <i>Net Participation Rates and Gross Participation Rates by Educational Level in Kepulauan Meranti Regency, 2020 and 2021</i>	97
4.1.12	Persentase Penduduk Berumur 15 Tahun ke Atas yang Melek Huruf Menurut Kelompok Umur di Kabupaten Kepulauan Meranti, 2020 dan 2021 <i>Percentage of Literate People Aged 15 Years and Over by Age Group in Kepulauan Meranti Regency, 2020 and 2021</i>	98
4.1.13	Banyaknya Mahasiswa AMIK Selatpanjang Menurut Program Studi dan Jenis Kelamin, 2021/2022 <i>Number of Students at AMIK Selatpanjang by Study Program and Sex, 2021/2022.....</i>	99
4.1.14	Banyaknya Lulusan Mahasiswa AMIK Selatpanjang Menurut Program Studi dan Jenis Kelamin, 2021/2022 <i>Number of Alumnae at AMIK Selatpanjang by Study Program and Sex, 2021/2022.....</i>	100
4.1.15	Banyaknya Dosen AMIK Selatpanjang Menurut Program	

	Studi dan Status Dosen Tahun Ajaran 2021/2022 <i>Number of Lecturers at AMIK Selatpanjang by Study Program and Lecture Status, 2021/2022</i>	101
4.1.16	Banyaknya Dosen AMIK Selatpanjang Menurut Program Studi, Pendidikan, dan Jenis Kelamin Tahun Ajaran 2021/2022 <i>Number of Lecturers at AMIK Selatpanjang by Study Program, Education and Sex, 2021/2022</i>	102
4.1.17	Banyaknya Mahasiswa STKIP Meranti Menurut Program Studi dan Jenis Kelamin, 2021/2022 <i>Number of Students at STKIP Meranti by Study Program and Sex, 2021/2022</i>	103
4.1.18	Banyaknya Lulusan Mahasiswa STKIP Meranti Menurut Program Studi dan Jenis Kelamin, 2021/2022 <i>Number of Alumnae at STKIP Meranti by Study Program and Sex, 2021/2022</i>	104
4.1.19	Banyaknya Dosen STKIP Meranti Menurut Program Studi dan Status Dosen Tahun Ajaran 2021/2022 <i>Number of Lecturers at STKIP Meranti by Study Program and Lecture Status, 2021/2022</i>	105
4.1.20	Banyaknya Dosen STKIP Meranti Menurut Program Studi, Pendidikan, dan Jenis Kelamin Tahun Ajaran 2021/2022 <i>Number of Lecturers at STKIP Meranti by Study Program, Education and Sex, 2021/2022</i>	106
4.1.21	Banyaknya Mahasiswa STAI Nurul Hidayah Selatpanjang Menurut Program Studi dan Jenis Kelamin, 2021/2022 <i>Number of Students at STAI Nurul Hidayah Selatpanjang by Study Program and Sex, 2021/2022</i>	107
4.1.22	Banyaknya Lulusan Mahasiswa STAI Nurul Hidayah Selatpanjang Menurut Program Studi dan Jenis Kelamin, 2021/2022 <i>Number of Alumnae at STAI Nurul Hidayah Selatpanjang by Study Program and Sex, 2021/2022</i>	108
4.1.23	Banyaknya Dosen STAI Nurul Hidayah Selatpanjang Menurut Program Studi dan Status Dosen Tahun Ajaran 2021/2022 <i>Number of Lecturers at STAI Nurul Hidayah Selatpanjang by Study</i>	

	Halaman Page
<i>Program and Lecture Status, 2021/2022</i>	109
4.1.24 Banyaknya Dosen STAI Nurul Hidayah Selatpanjang Menurut Program Studi, Pendidikan, dan Jenis Kelamin Tahun Ajaran 2021/2022 <i>Number of Lecturers at STAI Nurul Hidayah Selatpanjang by Study Program, Education and Sex, 2021/2022</i>	110
4.2 KESEHATAN	
HEALTH	
4.2.1 Jumlah Desa ¹ /Kelurahan Yang Memiliki Sarana Kesehatan Menurut Kecamatan di Kabupaten Kepulauan Meranti, 2019–2021 <i>Number of Villages¹ Having Health Facilities by Subdistrict in Kepulauan Meranti Regency, 2019–2021</i>	111
4.2.2 Jumlah Tenaga Kesehatan Menurut Kecamatan di Kabupaten Kepulauan Meranti, 2021 <i>Number of Medical Personnel by Subdistrict in Kepulauan Meranti Regency, 2021</i>	117
4.2.3 Jumlah Rumah Sakit Umum, Rumah Sakit Khusus, Rumah Sakit/ Rumah Bersalin, Puskesmas, Klinik/Balai Kesehatan, Posyandu, dan Polindes Menurut Kecamatan di Kabupaten Kepulauan Meranti, 2020 dan 2021	
<i>Number of General Hospital, Special Hospital, Maternity Hospital and Public Health Center, Medical Clinic, Integrated Service Post, Village maternity Cottage by Subdistrict in Kepulauan Meranti Regency, 2020 and 2021</i>	119
4.2.4 Jumlah Tenaga Medis Rumah Sakit Umum Daerah (RSUD) Kabupaten Kepulauan Meranti Menurut Jenis Tahun 2021 <i>Number of Medical in Regional General Hospital of Kepulauan Meranti Regency by Type of Medical, 2021</i>	122
4.2.5 Jumlah Tenaga Paramedis Perawatan Rumah Sakit Umum Daerah	

	(RSUD) Kabupaten Kepulauan Meranti Menurut Jenis Tahun 2021 <i>Number of Paramedic Care in Regional General Hospital of Kepulauan Meranti Regency by Type of Paramedic, 2021</i>	123
4.2.6	Jumlah Tenaga Paramedis Non Perawatan Rumah Sakit Umum Daerah (RSUD) Kabupaten Kepulauan Meranti Menurut Jenis Tahun 2021 <i>Number of Paramedic Non Care in Regional General Hospital of Kepulauan Meranti Regency by Type of Paramedic, 2021</i>	124
4.2.7	Indikator Kegiatan Rumah Sakit Umum Daerah (RSUD) Kabupaten Kepulauan Meranti Tahun 2021 <i>Indicator in Regional General Hospital of Kepulauan Meranti Regency, 2021</i>	125
4.2.8	Jumlah Bayi Lahir Hidup dan Bayi Lahir Mati Menurut Kecamatan di Kabupaten Kepulauan Meranti, 2021	126
4.2.9	Banyaknya Imunisasi yang Diberikan Kepada Bayi Menurut Kecamatan dan Jenis Imunisasi di Kabupaten Kepulauan Meranti, 2021 <i>Number of Immunization Given to Babies by Subdistrict and Kinds in Kepulauan Meranti Regency, 2021</i>	127
4.2.10	Jumlah Upaya Kesehatan Bersumberdaya Masyarakat (UKBM) Menurut Kecamatan di Kabupaten Kepulauan Meranti, 2021	128
4.2.11	Banyaknya Ibu Hamil dan Ibu Bersalin Menurut Kecamatan di Kabupaten Kepulauan Meranti, 2021	129
4.2.12	Jumlah Kasus HIV, AIDS, Diare dan DBD Menurut Kecamatan di Kabupaten Kepulauan Meranti, 2021	130
4.2.13	Banyaknya Klinik KB, Peserta KB Baru, dan Peserta KB Aktif Menurut Kecamatan di Kabupaten Kepulauan Meranti, 2021	
	<i>Number of Family Planning Clinics, New and Active Acceptors by</i>	

	<i>Subdistrict in Kepulauan Meranti Regency, 2021</i>	131
4.3	AGAMA DAN SOSIAL LAINNYA	
	RELIGION AND OTHER SOCIAL AFFAIRS	
4.3.1	Jumlah Tempat Peribadatan Menurut Kecamatan di Kabupaten Kepulauan Meranti, 2021 <i>Number of Place of Worship by Subdistrict in Kepulauan Meranti Regency, 2021</i>	132
4.3.2	Banyaknya Pernikahan Menurut Kecamatan, 2021 <i>Number of Marriages by Subdistrict in Kepulauan Meranti Regency, 2021</i>	133
4.3.3	Banyaknya Ulama, Mubaligh, Khatib, dan Penyuluh Agama Menurut Kecamatan di Kabupaten Kepulauan Meranti, 2021 <i>Number Moslem Teachers by Subdistrict in Kepulauan Meranti Regency, 2021</i>	134
4.3.4	Banyaknya Jemaah Haji yang Berangkat Menurut Jenis Kelamin dan Kecamatan di Kabupaten Kepulauan Meranti, 2021 <i>Number Hajji Pilgrims Departured by Sex and Subdistrict in Kepulauan Meranti Regency, 2021</i>	135
4.3.5	Jumlah Desa ¹ /Kelurahan yang Mengalami Bencana Alam ² Menurut Kecamatan di Kabupaten Kepulauan Meranti, 2019– 2021 <i>Number of Villages¹ that Had Natural Disaster² by Subdistrict in Kepulauan Meranti Regency, 2019– 2021</i>	136
4.3.6	Banyaknya Orang Cacat yang Terdaftar Menurut Jenis dan Kecamatan di Kabupaten Kepulauan Meranti, 2021 <i>Number of Registered Handicapped People by Kinds and Subdistrict in Kepulauan Meranti Regency, 2021</i>	139
4.3.7	Nama Panti Asuhan dan Jumlah Anak Asuh di Kabupaten Kepulauan Meranti, 2021 <i>Name of Orphanage and Orphand in Kepulauan Meranti Regency, 2021</i>	141
4.3.8	Banyaknya LSM dan Perkumpulan Sosial Menurut Kecamatan di Kabupaten Kepulauan Meranti, 2021 <i>Number of NGO and Social Organization by Subdistrict in Kepulauan Meranti Regency, 2021</i>	142

4.3.9	Jumlah Narapidana/Tahanan Menurut Jenis Hukuman dan Jenis Kelamin di Kabupaten Kepulauan Meranti, 2021 <i>Number of Prisoner by Kinds and Sex in Kepulauan Meranti Regency, 2021</i>	143
4.3.10	Jumlah Narapidana/Tahanan Menurut Golongan Umur dan Jenis Kelamin di Kabupaten Kepulauan Meranti, 2021 <i>Number of Prisoner by Age Group and Sex in Kepulauan Meranti Regency, 2021</i>	144
4.3.11	Jumlah Narapidana/Tahanan Menurut Jenis Kejahatan dan Jenis Kelamin di Kabupaten Kepulauan Meranti, 2021 <i>Number of Prisoner by Kind of crime and Sex in Kepulauan Meranti Regency, 2021</i>	145
4.4	KEMISKINAN	
	POVERTY	
4.4.1	Garis Kemiskinan, Jumlah, dan Persentase Penduduk Miskin di Kabupaten Kepulauan Meranti, 2014–2021 <i>Poverty Line, Number, and Percentage of Poor People in Kepulauan Meranti Regency, 2014–2021</i>	
4.4.2	Indeks Kedalaman Kemiskinan dan Indeks Keparahan Kemiskinan di Kepulauan Meranti, 2014–2021 <i>Poverty Gap Index and Poverty Severity Index in Kepulauan Meranti Regency, 2014–2021</i>	
5.	PERTANIAN, KEHUTANAN, PETERNAKAN, DAN PERIKANAN/	
	AGRICULTURE, FORESTRY, LIVESTOCK, AND FISHERY	
5.1	HORTIKULTURA	
	HORTICULTURE	
5.1.1	Luas Panen Tanaman Sayuran Menurut Kecamatan dan Jenis Tanaman di Kabupaten Kepulauan Meranti (ha), 2020 dan 2021 <i>Harvested Area of Vegetables by Subdistrict and Kind of Plant in Kepulauan Meranti Regency (ha), 2020 and 2021</i>	155
5.1.2	Produksi Tanaman Sayuran Menurut Kecamatan dan Jenis Tanaman di Kabupaten Kepulauan Meranti (Kuintal), 2020 dan 2021 <i>Production of Vegetables by Subdistrict and Kind of Plant in Kepulauan Meranti Regency (Quintal), 2020 dan 2021</i>	160
5.1.3	Luas Panen Tanaman Sayuran dan Buah-buahan Semusim	

	Menurut Jenis Tanaman di Kabupaten Kepulauan Meranti, 2020 dan 2021 <i>Harvested Area of Seasonal Vegetables and Fruits by Kind of Plant in Kepulauan Meranti Regency, 2020 and 2021</i>	165
5.1.4	Produksi Tanaman Sayuran dan Buah-buahan Semusim Menurut Jenis Tanaman di Kabupaten Kepulauan Meranti, 2020 dan 2021 <i>Production of Seasonal Vegetables and Fruits by Kind of Plant in Kepulauan Meranti Regency, 2020 and 2021</i>	166
5.1.5	Luas Panen Tanaman Biofarmaka Menurut Kecamatan dan Jenis Tanaman (m ²) di Kabupaten Kepulauan Meranti, 2020 dan 2021 <i>Harvested Area of Medicinal Plants by Subdistrict and Kind of Plant (m²) in Kepulauan Meranti Regency, 2020 and 2021</i>	167
5.1.6	Produksi Tanaman Biofarmaka Menurut Kecamatan dan Jenis Tanaman (kg) di Kabupaten Kepulauan Meranti, 2020 and 2021 <i>Production of Medicinal Plants by Subdistrict and Kind of Plant (kg) in Kepulauan Meranti Regency, 2020 and 2021</i>	169
5.1.7	Luas Panen Tanaman Biofarmaka Menurut Jenis Tanaman (m ²) di Kabupaten Kepulauan Meranti, 2020 dan 2021 <i>Harvested Area of Medicinal Plants by Kind of Plant (m²) in Kepulauan Meranti Regency, 2020 and 2021</i>	171
5.1.8	Produksi Tanaman Biofarmaka Menurut Jenis Tanaman (kg) di Kabupaten Kepulauan Meranti, 2020 dan 2021 <i>Production of Medicinal Plants by Kind of Plant (kg) in Kepulauan Meranti Regency, 2020 and 2021</i>	172
5.1.9	Luas Panen Tanaman Hias Menurut Kecamatan dan Jenis Tanaman di Kabupaten Kepulauan Meranti (m ²), 2020 and 2021 <i>Harvested Area of Ornamental Plants by Subdistrict and Kind of Plant in Kepulauan Meranti Regency (m²), 2020 and 2021</i>	173
5.1.10	Produksi Tanaman Hias Menurut Kecamatan dan Jenis Tanaman di Kabupaten Kepulauan Meranti (tangkai), 2020 and 2021 <i>Production of Ornamental Plants by Subdistrict and Kind of Plant in Kepulauan Meranti Regency (stalks), 2020 and 2021</i>	175
5.1.11	Luas Panen Tanaman Hias Menurut Jenis Tanaman di Kabupaten Kepulauan Meranti, 2020 dan 2021 <i>Harvested Area of Ornamental Plants by Kind of Plant in Kepulauan Meranti Regency, 2020 and 2021</i>	177

5.1.12	Produksi Tanaman Hias Menurut Jenis Tanaman di Kabupaten Kepulauan Meranti, 2020 dan 2021 <i>Production of Ornamental Plants by Kind of Plant in Kepulauan Meranti Regency, 2020 and 2021</i>	178
5.1.13	Produksi Buah-buahan Menurut Kecamatan dan Jenis Tanaman di Kabupaten Kepulauan Meranti (Kuintal), 2020 and 2021 <i>Production of Fruits by Subdistrict and Kind of Plant in Kepulauan Meranti Regency (Quintal), 2020 and 2021</i>	179
5.1.14	Produksi Buah–Buahan dan Sayuran Tahunan Menurut Jenis Tanaman di Kabupaten Kepulauan Meranti, 2020 dan 2021 <i>Production of Annual Fruits and Vegetables by Kind of Plant in Kepulauan Meranti Regency, 2020 and 2021</i>	187
5.2	PERKEBUNAN ESTATE CROPS	
5.2.1	Luas Areal Tanaman Perkebunan Menurut Kecamatan dan Jenis Tanaman (ribu ha) di Kabupaten Kepulauan Meranti, 2020 dan 2021 <i>Planted Area of Estate Crops by Subdistrict and Type of Crops (thousand ha) in Kepulauan Meranti Regency, 2020 dan 2021</i>	188
5.2.2	Produksi Tanaman Perkebunan Menurut Kecamatan dan Jenis Tanaman (Ribu Ton) di Kabupaten Kepulauan Meranti, 2020 dan 2021 <i>Production of Estates by Subdistrict and Type of Crops (Thousand Tons) in Kepulauan Meranti Regency, 2020 dan 2021</i>	190
5.2.2	Banyaknya Petani Perkebunan Rakyat (KK) Menurut Kecamatan dan Jenis Tanaman di Kabupaten Kepulauan Meranti, 2020 dan 2021 <i>Number of Plantation Farmers by Subdistrict and Type of Crops in Kepulauan Meranti Regency, 2020 dan 2021</i>	192
5.3	KEHUTANAN FORESTRY	
5.3.1	Luas Kawasan Hutan Menurut Executive Summary Rencana Tata Ruang Wilayah di Kabupaten Kepulauan Meranti, 2021	194
5.4	PETERNAKAN LIVESTOCK	

5.4.1	Jumlah Ternak Menurut Jenis dan Kecamatan di Kabupaten Kepulauan Meranti, 2021 (Ekor) <i>Number of Cattle by Kind and Subdistrict in Kepulauan Meranti Regency, 2021 (Head)</i>	195
5.4.2	Jumlah Ternak Unggas Menurut Jenis dan Kecamatan di Kabupaten Kepulauan Meranti, 2021 (Ekor) <i>Number of Poultry by Kind and Subdistrict in Kepulauan Meranti Regency, 2021 (Head)</i>	196
5.4.3	Jumlah Ternak yang Dipotong Menurut Jenis di Kabupaten Kepulauan Meranti, 2020 dan 2021 (Ekor) <i>Number of Slaughtered Livestock by Kind in Kepulauan Meranti Regency, 2020 and 2021 (Head)</i>	197
5.5	PERIKANAN	
	FISHERY	
5.5.1	Banyaknya Rumah Tangga Perikanan (RTP) Menurut Kecamatan dan Profesi di Kabupaten Kepulauan Meranti, 2021 <i>Number of Fishery Household by Subdistrict and Profession in Kepulauan Meranti Regency, 2021</i>	198
5.5.2	Produksi Penangkapan Ikan Perairan Umum Menurut Kecamatan di Kabupaten Kepulauan Meranti, 2021 (Kg) <i>Production of Public Water Fishing by Subdistrict in Kepulauan Meranti Regency, 2021 (Kg)</i>	199
5.5.3	Banyaknya Armada Penangkapan Ikan Menurut Kecamatan di Kabupaten Kepulauan Meranti, 2021 <i>Number of Ships by Subdistrict in Kepulauan Meranti Regency, 2021</i>	200
5.5.3	Luas Areal Perairan Umum Menurut Kecamatan di Kabupaten Kepulauan Meranti, 2021 <i>Area of Public Waters by Subdistrict in Kepulauan Meranti Regency, 2021</i>	201
6.	INDUSTRI, PERTAMBANGAN, DAN ENERGI/ INDUSTRY, MINING, AND ENERGY	
6.1.1	Daya Terpasang, Produksi, dan Distribusi Listrik PT. PLN (Persero) pada Cabang/Ranting PLN Menurut Bulan di Kabupaten Kepulauan Meranti, 2021 <i>Installed Electricity Power, Production, and Distribution of PT. PLN (Persero) at PLN Branch by Month in Kepulauan Meranti Regency,</i>	

	Halaman Page
2021	211
6.1.2 Jumlah Pelanggan Listrik Menurut Jenis Pelanggan di Kabupaten Kepulauan Meranti, 2020 dan 2021	
<i>Number of Electricity Customers by Kind of Consumers in Kepulauan Meranti Regency, 2020 and 2021</i>	212
6.2.1 Banyaknya Perusahaan Industri Menurut Kecamatan di Kabupaten Kepulauan Meranti Tahun 2019-2021	
<i>Number of Industrial Companies by Subdistrict in Kepulauan Meranti Regency, 2019 - 2021</i>	213
6.2.2 Nilai Investasi Industri Menurut Kecamatan di Kabupaten Kepulauan Meranti Tahun 2021	
<i>Industrial Investment Value by Subdistrict in Kepulauan Meranti Regency, 2021</i>	214
6.2.3 Jumlah Pekerja Industri Menurut Kecamatan di Kabupaten Kepulauan Meranti Tahun 2019 -2021	
<i>Number of Industrial Labour by Subdistrict in Kepulauan Meranti Regency, 2019 - 2021</i>	215
7. PARIWISATA/TOURISM	
7.1.1 Jumlah Warung/Toko dan Rumah Makan/Restoran Menurut Kecamatan di Kabupaten Kepulauan Meranti, 2021	
<i>Number of Small Shop and Restaurants by Subdistrict in Kepulauan Meranti Regency, 2021</i>	221
7.1.2 Jumlah Pasar Menurut Status dan Kecamatan di Kabupaten Kepulauan Meranti Tahun 2021	
<i>Number of Market by Status and Subdistrict in Kepulauan Meranti Regency, 2021</i>	222
7.1.3 Jumlah Usaha Perdagangan Menurut Kecamatan di Kabupaten Kepulauan Meranti Tahun 2021	
<i>Number of Trading Business by Subdistrict in Kepulauan Meranti Regency, 2021</i>	223
11. PERDAGANGAN/TRADE	
8.1 TRANSPORTASI	
TRANSPORTATION	
8.1.1 Panjang Jalan Negara, Jalan Provinsi, dan Jalan Kabupaten Menurut Jenis Permukaan di Kabupaten	

	Kepulauan Meranti Tahun 2020 – 2021 (Km) <i>Length of State Road, Province Road, and Regency Road Based on Kind of Surface In Kepulauan Meranti Regency, 2020-2021</i>	229
8.1.2	Panjang Jalan Negara, Jalan Provinsi, dan Jalan Kabupaten Menurut Keadaan di Kabupaten Kepulauan Meranti Tahun 2020 – 2021 (Km) <i>Length of State Road, Province Road, and Regency Road Based on Condition In Kepulauan Meranti Regency, 2020-2021</i>	230
8.2	KOMUNIKASI COMMUNICATION	
8.2.1	Surat Pos Dikirim/Diterima Melalui PT Pos Indonesia Cabang Kabupaten Kepulauan Meranti Tahun 2021 <i>Mail Sent and Received by Kepulauan Meranti Branch Office of PT Pos Indonesia, 2021</i>	231
8.2.2	Paket Pos Dikirim/Diterima Melalui PT Pos Indonesia Cabang Kabupaten Kepulauan Meranti Tahun 2021 <i>Post Package Sent and Received by Kepulauan Meranti Branch Office of PT Pos Indonesia, 2021</i>	232
8.2.3	Wesel Pos Dikirim/Diterima Melalui PT Pos Indonesia Cabang Kabupaten Kepulauan Meranti Tahun 2021 <i>Postal Money Sent and Received by Kepulauan Meranti Branch Office of PT Pos Indonesia, 2021</i>	233
8.2.4	Banyaknya Pembayaran Pensiunan TASPEN dan ASABRI Melalui PT Pos Indonesia Cabang Kabupaten Kepulauan Meranti tahun 2021 (Rupiah) <i>Number of TASPEN and ASABRI Retirement Payment by Kepulauan Meranti Branch Office of PT Pos Indonesia, 2021</i>	234
12.	SISTEM NERACA REGIONAL/SYSTEM OF REGIONAL ACCOUNTS	
9.1.1	Jumlah Koperasi Menurut Kecamatan dan Jenis di Kabupaten Kepulauan Meranti Tahun 2021 <i>Number of Cooperatives by Subdistrict and Kinds in Kepulauan Meranti Regency, 2021</i>	239
9.1.2	Jumlah Koperasi Menurut Kecamatan dan Keaktifan di Kabupaten Kepulauan Meranti Tahun 2021 <i>Number of Cooperatives by Subdistrict and Activity in Kepulauan</i>	

	<i>Meranti Regency, 2021</i>	240
9.1.3	Jumlah Anggota Koperasi Non KUD Menurut Kecamatan dan Jenis Kelamin di Kabupaten Kepulauan Meranti Tahun 2021 <i>Number of Members of Cooperative Non KUD by Subdistrict and Sex in Kepulauan Meranti Regency, 2021</i>	241
10.	PENGELUARAN PENDUDUK/POPULATION EXPENDITURE	
10.1	Rata-rata Pengeluaran per Kapita Sebulan Menurut Kelompok Komoditas (rupiah) di Kabupaten Kepulauan Meranti, 2020 dan 2021 <i>Monthly Average Expenditure per Capita by Commodity Group (rupiahs) in Kepulauan Meranti Regency, 2020 and 2021</i>	247
10.2	Persentase Pengeluaran per Kapita Sebulan Menurut Kelompok Komoditas di Kabupaten Kepulauan Meranti, 2020 dan 2021 <i>Percentage of Monthly Expenditure per Capita by Commodity Group in Kepulauan Meranti Regency, 2020 and 2021</i>	248
9.	PERBANKAN, KOPERASI, DAN HARGA-HARGA/ BANKING, COOPERATIVE, AND PRICES	
11.1	HOTEL	
	HOTEL	
11.1.1	Jumlah Akomodasi Hotel di Kabupaten Kepulauan Meranti, 2017 - 2021 <i>Number of Hotels Accomodation in Kepulauan Meranti Regency, 2017 - 2021</i>	255
11.1.2	Rata-rata Lama Menginap Tamu Asing dan Tamu Domestik Menurut Bulan di Kabupaten Kepulauan Meranti (Hari) Tahun 2020 <i>Average Length of Stay of Foreign and Domestic Visitors by Month in Kepulauan Meranti Regency (day), 2020</i>	
11.1.3	Persentase Tingkat Penghunian Kamar Hotel dan Akomodasi Lainnya Menurut Jenis Hotel dan Bulan di Kabupaten Kepulauan Meranti Tahun 2020 <i>Room Occupancy Rate of Hotels and Other Accomodations by Type of Accomodation and Month in Kepulauan Meranti Regency, 2020</i>	
11.2	PARIWISATA	
	TOURISM	
11.2.1	Tempat-tempat Bersejarah Menurut Kecamatan di Kabupaten Kepulauan Meranti Tahun 2021	
	<i>Historical Places by Subdistrict in Kepulauan Meranti Regency, 2021</i>	

Lanjutan Tabel/**Continued Table 11.2.1**

11.2.2	Tempat-tempat Pariwisata Menurut Kecamatan di Kabupaten Kepulauan Meranti Tahun 2021	
	Tourism Places by Subdistrict in Kepulauan Meranti Regency, 2021	
11.2.3	WNI dan WNA Masuk dan Keluar yang Tercatat di Kantor Imigrasi Kelas II Selatpanjang Tahun 2021 Registered Foreign and Domestic Citizens at Immigration Office of Selatpanjang, 2021	
8.	TRANSPORTASI DAN KOMUNIKASI/ TRANSPORTATION AND COMMUNICATION	
12.1	PDRB LAPANGAN USAHA GRDP BY INDUSTRY	
12.1.1	Produk Domestik Regional Bruto Atas Dasar Harga Berlaku Menurut Lapangan Usaha (miliar rupiah) Kabupaten Kepulauan Meranti, 2017–2021	
	<i>Gross Regional Domestic Product at Current Market Prices by Industry (billion rupiahs) of Kepulauan Meranti Regency, 2017–2021</i>	269
12.1.2	Produk Domestik Regional Bruto Atas Dasar Harga Konstan 2010 Kabupaten Kepulauan Meranti Menurut Lapangan Usaha (miliar rupiah), 2017–2021	
	<i>Gross Regional Domestic Product at 2010 Constant Market Prices of Kepulauan Meranti Regency by Industry (billion rupiahs), 2017–2021 ..</i>	271
12.1.3	Distribusi Persentase Produk Domestik Regional Bruto Atas Dasar Harga Berlaku Menurut Lapangan Usaha Kabupaten Kepulauan Meranti, 2017–2021	
	<i>Percentage Distribution of Gross Regional Domestic Product at Current Market Prices by Industry of Kepulauan Meranti Regency, 2017–2021</i>	273
12.1.4	Laju Pertumbuhan Produk Domestik Regional Bruto Atas Dasar Harga Konstan 2010 Menurut Lapangan Usaha (persen) Kabupaten Kepulauan Meranti, 2017–2021	
	<i>Growth Rate of Gross Regional Domestic Product at 2010 Constant Market Prices by Industry (percent) of Kepulauan Meranti Regency, 2017–2021</i>	275
12.2	PDRB PENGELUARAN GRDP OF EXPENDITURE	

12.2.1	Produk Domestik Regional Bruto Atas Dasar Harga Berlaku Menurut Pengeluaran (miliar rupiah) Kabupaten Kepulauan Meranti, 2017–2021	
	<i>Gross Regional Domestic Product at Current Market Prices by Expenditure (billion rupiahs) of Kepulauan Meranti Regency, 2017–2021</i>	277
12.2.2	Produk Domestik Regional Bruto Atas Dasar Harga Konstan 2010 Menurut Pengeluaran (miliar rupiah) Kabupaten Kepulauan Meranti, 2017–2021	
	<i>Gross Regional Domestic Product at Constant Prices by Expenditure (billion rupiahs) of Kepulauan Meranti Regency, 2017–2021</i>	278
12.2.3	Distribusi Persentase Produk Domestik Regional Bruto Atas Dasar Harga Berlaku Menurut Pengeluaran Kabupaten Kepulauan Meranti, 2017–2021	
	<i>Percentage Distribution of Gross Regional Domestic Product at Current Market Prices by Expenditure of Kepulauan Meranti Regency, 2017–2021</i>	279
12.2.4	Laju Pertumbuhan Produk Domestik Regional Bruto Atas Dasar Harga Konstan 2010 Menurut Pengeluaran (persen) Kabupaten Kepulauan Meranti, 2017–2021	
	<i>Growth Rate of Gross Regional Domestic Product at 2010 Constant Market Prices by Expenditure (percent) of Kepulauan Meranti Regency, 2017–2021</i>	280
13.	PERBANDINGAN ANTAR KABUPATEN/ KOTA/ REGENCY/MUNICIPAL COMPARISON	
13.1	Jumlah Penduduk Menurut Kabupaten/ Kota di Provinsi Riau (ribu), 2017–2021 <i>Population by Regency/Municipality in Riau Province (thousand), 2017–2021</i>	285
13.2	Laju Pertumbuhan Produk Domestik Regional Bruto Atas Dasar Harga Konstan 2010 Menurut Kabupaten/Kota di Provinsi Riau (persen), 2017–2021 <i>Rate of Growth of Gross Regional Domestic Products at Constant 2010 Prices by Regency/Municipality in Riau Province (percent), 2017–2021</i>	286
13.3	Jumlah Penduduk Miskin Menurut Kabupaten/ Kota di Provinsi Riau (ribu), 2017–2021 <i>Number of Poor Population by Regency/Municipality in Riau Province (thousand), 2017–2021.....</i>	287
13.4	Indeks Pembangunan Manusia Menurut Kabupaten/Kota di Provinsi Riau, 2017–2021 <i>Human Development Index by Regency/Municipality in Riau Province, 2017–2021</i>	288

DAFTAR GAMBAR/LIST OF FIGURES

Halaman
Page

1.1	Luas Daerah menurut Kecamatan di Kabupaten Kepulauan Meranti (%), 2021	
	<i>Area of Subdistrict in Kepulauan Meranti Regency (%), 2021</i>	5
1.2	Jarak Lurus Ibukota Kecamatan ke Ibukota Kabupaten Kepulauan Meranti (Km) Tahun 2021 <i>Distance of Subdistrict's Capital to Kepulauan Meranti Regency's Capital (Km), 2021</i>	6
2.1	Jumlah Desa/Kelurahan di Kabupaten Kepulauan Meranti Tahun 2021 <i>Number of Villages in Kepulauan Meranti Regency, 2021</i>	17
2.2	Jumlah PNS di lingkungan Pemerintah Kabupaten Kepulauan Meranti Menurut Pendidikan Terakhir Tahun 2021..... <i>Number of Civil Servants at Government Office of Kepulauan Meranti Regency by Education,2021.....</i>	18
3.1	Persentase penduduk menurut Kecamatan di Kabupaten Kepulauan Meranti, 2021..... <i>Percentage of population by Subdistrict in Kepulauan Meranti Regency,2021</i>	47
3.2	Penduduk Berumur 15 Tahun ke Atas yang Bekerja Selama Seminggu yang Lalu Menurut Pendidikan Tertinggi yang Ditamatkan di Kabupaten Kepulauan Meranti, 2021	
4.1	Jumlah Sekolah Dasar Menurut Kecamatan di Kabupaten Kepulauan Meranti, 2021/2022..... <i>Number of Primary Schools by Subdistrict in Kepulauan Meranti Regency, 2021/2022</i>	65
4.2	Jumlah Perawat Menurut Kecamatan di Kabupaten Kepulauan Meranti, 2021	
	<i>Number of Nurse by Subdistrict in Kepulauan Meranti Regency, 2021...</i>	66
5.1	Produksi Sayuran Cabai Menurut Kecamatan di Kabupaten Kepulauan Meranti (kuintal), 2020..... <i>Production of Chili by Subdistrict in Kepulauan Meranti Regency (quintal), 2020.....</i>	153
5.2	Produksi Perkebunan Sagu Menurut Kecamatan di Kabupaten Kepulauan Meranti Tahun 2021	

	<i>Production of Sago Estate by Subdistrict in Kepulauan Meranti Regency, 2021</i>	154
6.1	Banyaknya Perusahaan Industri Menurut Kecamatan di Kabupaten Kepulauan Meranti, 2021 <i>Number of Industry Companies by Subdistrict in Kepulauan Meranti Regency, 2021</i>	209
6.2	Jumlah Pekerja Industri Menurut Kecamatan di Kabupaten Kepulauan Meranti Tahun 2021 <i>Number of Industrial Labour by Subdistrict in Kepulauan Meranti Regency, 2021</i>	210

<https://merantikab.bps.go.id>

PENJELASAN UMUM/EXPLANATORY NOTES

Tanda-tanda, satuan-satuan, dan lain-lainnya yang digunakan dalam publikasi ini adalah sebagai berikut:

Symbols, measurement units, and acronyms which are used in this publication, are as follows:

1. TANDA-TANDA/SYMBOLS

Data tidak tersedia/Data not available	: ...
Tidak ada atau nol /Null or zero	: -
Data dapat diabaikan/Data negligible	: 0
Tanda decimal/Decimal point	: ,
Data tidak dapat ditampilkan/Not applicable	: NA
Angka estimasi/Estimated figures	: e
Angka diperbaiki/Revised figures	: r
Angka sementara/Preliminary figures	: x
Angka sangat sementara/Very preliminary figures	: xx
Angka sangat sangat sementara/Very very preliminary figures	: xxx

2. SATUAN/UNITS

barel/barrel	: 158,99 liter/litres = 1/6,2898 m ³
hektar (ha)/hectare (ha)	: 10 000 m ²
kilometer (km)/kilometres (km)	: 1 000 meter/meters (m)
knot/knot	: 1,8523 km/jam (km/hour)
kuintal/quintal	: 100 kg
KWh	: 1 000 Watt hour
MWh	: 1 000 KWh
liter (untuk beras)/litre (for rice)	: 0,80 kg
MMSCF	: 1/35,3 m ³
metrik ton (m.ton)/metric ton (m. ton)	: 0,98421 long ton = 1 000 kg
ons/ounce	: 28,31 gram/grams
ton	: 1 000 kg

Satuan lain: buah, dus, butir, helai/lembar, kaleng, batang, pulsa, ton kilometer (ton-km), jam, menit, persen (%).

Other units: unit, pack, pieces, sheet, tin, pulse, ton-kilometres(ton-km), hour, minute, percent (%).

Perbedaan angka di belakang koma disebabkan oleh pembulatan angka.

The difference in decimal numbers is caused by rounding.



KEADAAN
GEOGRAFI
KABUPATEN
KEPULAUAN
MERANTI
GEOGRAPHY CONDITION
IN KEPULAUAN MERANTI REGENCY

2021

LUAS WILAYAH KAB. KEP. MERANTI

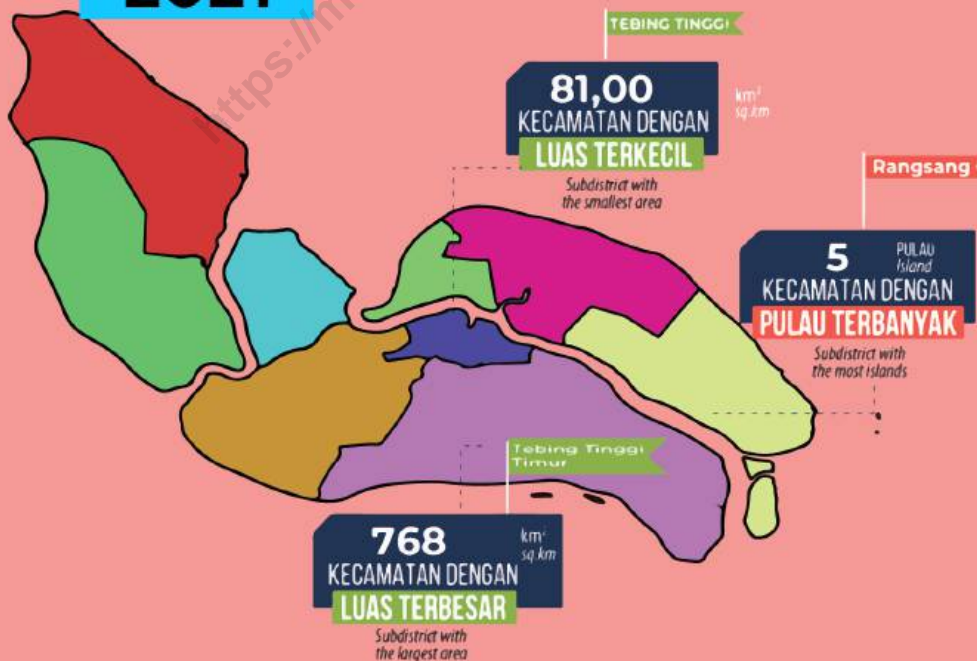
Total area of Kepulauan Meranti Regency

3.707,84 km²
sq.km

JUMLAH PULAU

Number of islands

11



PENJELASAN TEKNIS

1. Secara astronomis, Kabupaten Kepulauan Meranti terletak antara $0^{\circ} 42' 30'' - 1^{\circ} 28' 0''$ LU, dan $102^{\circ} 12' 0'' - 103^{\circ} 10' 0''$ BT.
2. Berdasarkan posisi geografisnya, Kabupaten Kepulauan Meranti memiliki batas-batas :
Utara – Selat Malaka dan Kabupaten Bengkalis
Selatan – Kabupaten Siak dan Kabupaten Pelalawan
Barat – Kabupaten Bengkalis
Timur – Kabupaten Karimun dan Provinsi Kepulauan Riau
3. Kabupaten Kepulauan Meranti memiliki luas wilayah 3.707,84 Km²

TECHNICAL NOTES

1. *Astronomically, Kepulauan Meranti Regency is located between $0^{\circ} 42' 30'' - 1^{\circ} 28' 0''$ LU, dan $102^{\circ} 12' 0'' - 103^{\circ} 10' 0''$ BT.*
2. *In terms of geographic position, Kepulauan Meranti Regency has boundaries as follows :
North – Selat Malaka and Bengkalis Regency
South – Siak Regency and Pelalawan Regency
West – Bengkalis Regency
East – Karimun Regency and Kepulauan Riau Province*
3. *Kepulauan Meranti have an area of 3.707,84 Km²*

ULASAN

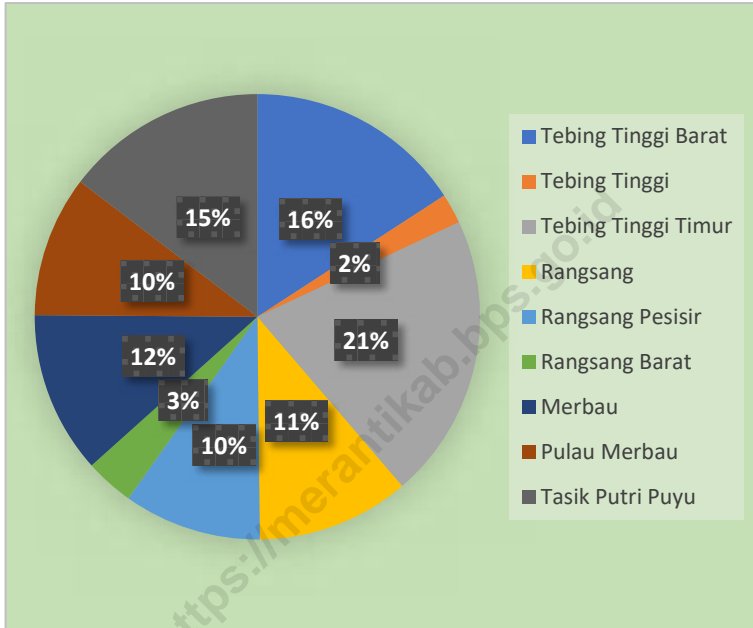
Kabupaten Kepulauan Meranti adalah kabupaten yang terletak di Riau yang memiliki 9 kecamatan didalamnya 3 kecamatan terletak di pulau tebing tinggi, 3 kecamatan di pulau rangsang dan 3 kecamatan terletak di pulau padang. Kabupaten Kepulauan Meranti memiliki luas daratan seluas 3.707,84 Km² dengan luas wilayah terluas berada di kecamatan Tebing Tinggi Timur dan luas wilayah terkecil berada di Kecamatan Tebing Tinggi. Dengan kondisi geografis yang ada, Kecamatan Tasik Putri Puyu merupakan kecamatan terjauh yang berjarak ± 97 Km dari ibukota Kabupaten.

DESCRIPTION

Kepulauan Meranti Regency is a regency located in Riau which has 9 regencys inside three regencys located in the Tebing Tinggi of the island, three regencys on the island of Rangsang and three regencys located in the Padang of the island. Kepulauan Meranti Regency has a land area covering an area of 3.707.84 km² with the largest area in the regency of Tebing Tinggi Timur and the smallest area is located in the regency of Tebing Tinggi. With the existing geographical conditions, the Tasik Putri Puyu Regency the farthest regency within ± 97 km from the regency capital.

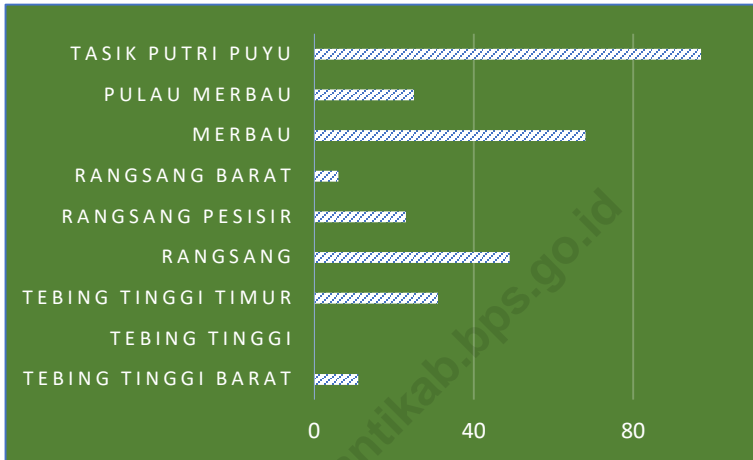
Gambar 1.1
Figures

Luas Daerah menurut Kecamatan di Kabupaten Kepulauan Meranti (%), 2021
Area of Subdistrict in Kepulauan Meranti Regency (%), 2021



Sumber/Source : Kantor-Kantor Kecamatan di Kabupaten Kepulauan Meranti
Subdistrict Offices of Kepulauan Meranti Regency

Gambar 1.2 Jarak Lurus Ibukota Kecamatan ke Ibukota Kabupaten Kepulauan Meranti (Km) Tahun 2021
Figures 1.2 *Distance of Subdistrict's Capital to Kepulauan Meranti Regency's Capital (Km), 2021*



Sumber/Source : Kantor-Kantor Kecamatan di Kabupaten Kepulauan Meranti
Subdistrict Offices of Kepulauan Meranti Regency

1.1 KEADAAN GEOGRAFI GEOGRAPHY CONDITION

Tabel 1.1.1 **Luas Daerah dan Jumlah Pulau Menurut Kecamatan di Kabupaten Kepulauan Meranti 2021**
Table 1.1.1 **Total Area and Number of Islands of Kepulauan Meranti Regency by Subdistrict, 2021**

Kecamatan Subdistrict	Ibukota Kecamatan Capital of Subdistrict	Luas Total Area (km ² /sq.km)
(1)	(2)	(3)
Tebing Tinggi Barat	Alai	587,33
Tebing Tinggi	Selatpanjang	81
Tebing Tinggi Timur	Sungai Tohor	768
Rangsang	Tanjung Samak	411,12
Rangsang Pesisir	Telesung	371,14
Rangsang Barat	Bantar	130,9
Merbau	Teluk Belitung	435,71
Pulau Merbau	Semukut	380,4
Tasik Putri Puyu	Bandul	542,24
Kepulauan Meranti	Selatpanjang	3 707,84

Lanjutan Tabel/*Continued Table 1.1.1*

Kecamatan Subdistrict	Persentase terhadap Luas Kabupaten Percentage to Regency's Area	Jumlah Pulau Number of Islands
(1)	(4)	(5)
Tebing Tinggi Barat	15,84	1
Tebing Tinggi	2,18	1
Tebing Tinggi Timur	20,71	3
Rangsang	11,09	5
Rangsang Pesisir	10,01	1
Rangsang Barat	3,53	1
Merbau	11,75	1
Pulau Merbau	10,26	1
Tasik Putri Puyu	14,62	2
Kepulauan Meranti	100	11

Sumber/Source: 1. Kantor - Kantor Kecamatan di Kabupaten Kepulauan Meranti / District Offices of Kepulauan Meranti Regency
2. Badan Pertanahan Nasional Kabupaten Kepulauan Meranti / National Land Agency of Kepulauan Meranti Regency

Tabel
Table 1.1.2

Tinggi Wilayah dan Jarak ke Ibukota Kabupaten Menurut Kecamatan di Kabupaten Kepulauan Meranti, 2021
Altitude and Distance to the Capital of Regency by Subdistrict of Kepulauan Meranti Regency, 2021

Kecamatan <i>Subdistrict</i>	Tinggi Wilayah (mdpl) <i>Altitude (m a.s.l)</i>	Jarak ke Ibukota <i>Distance to the Capital</i>
(1)	(2)	(3)
Tebing Tinggi Barat	3	±11
Tebing Tinggi	6	0
Tebing Tinggi Timur	6,3	±31
Rangsang	6	±49
Rangsang Pesisir	3	±23
Rangsang Barat	6,6	±6
Merbau	4	±68
Pulau Merbau	2,4	±25
Tasik Putri Puyu	2	±97
Kepulauan Meranti		

Sumber/Source: Kantor - Kantor Kecamatan di Kabupaten Kepulauan Meranti / District Offices of Kepulauan Meranti Regency

1.2 KEADAAN IKLIM CLIMATE CONDITION

Tabel 1.2.1 **Rata - rata Curah Hujan di Kabupaten Kepulauan Meranti, Tahun 2017 - 2021 (mm)**
Table 1.2.1 **Rate of Rainfall in Kepulauan Meranti Regency, 2017 - 2021 (mm)**

Bulan Month	Curah Hujan (mm) Rainfall (mm)				
	2017	2018	2019	2020	2021
(1)	(2)	(3)	(4)	(5)	(6)
Januari/January	45,44	34,5	7,08	85	42,17
Februari/February	54,52	37,5	2,50	0	2
Maret/March	70	17,79	30,83	134	34,29
April/April	36,04	47,88	18,13	232	37,79
Mei/May	24,81	46,38	18,50	506	34,64
Juni/June	37,71	32,22	34,88	317	22,42
Juli/July	16	56,38	13,50	420	25,43
Agustus/August	22,95	3,36	20,40	233	18,13
September/September	50,71	14,19	37,33	418	23,05
Oktober/October	42	36,59	41,50	497	9,69
November/November	69,8	20,64	25,50	520,50	27,63
Desember/December	51,32	31,05	8,91	479,5	21,36
Rata-rata/Average	43,44	31,54	24,23	320,17	24,88

Sumber/Source: Dinas Ketahanan Pangan, Tanaman Pangan dan Peternakan Kabupaten Kepulauan Meranti / Department of Food Security, Food Crops and Animal Husbandry of Kepulauan Meranti Regency

Tabel
Table 1.2.2

**Rata - rata Hari Hujan di Kabupaten Kepulauan Meranti,
Tahun 2017 - 2021 (hari)**
**Rate of Rain Days in Kepulauan Meranti Regency, 2017 -
2021 (days)**

Bulan Month	Hari Hujan (hari) Rain days (day)				
	2017	2018	2019	2020	2021
(1)	(2)	(3)	(4)	(5)	(6)
Januari/January	9	11	6	4	12
Februari/February	11	1	2	0	1
Maret/March	14	7	6	4	7
April/April	11	8	8	9	14
Mei/May	8	13	6	11	14
Juni/June	7	9	8	7	13
Juli/July	3	8	4	13	7
Agustus/August	11	7	5	9	13
September/September	14	8	6	12	10
Oktober/October	5	17	14	12	13
November/November	15	11	12	13	19
Desember/December	14	10	11	14	14
Rata-rata/Average	10,17	9,17	7,33	9	11

Sumber/Source: Dinas Ketahanan Pangan, Tanaman Pangan dan Peternakan Kabupaten Kepulauan Meranti / Department of Food Security, Food Crops and Animal Husbandry of Kepulauan Meranti Regency

BAB
Chapter

02

PEMERINTAHAN GOVERNMENT

Jumlah Pegawai Negeri Sipil Pemerintah Kabupaten Kepulauan Meranti

*Number of Civil Servants at Government
Office of Kepulauan Meranti Regency*

2021

3.016 *Orang
People*



1.332

Laki-Laki
Male



1.684

Perempuan
Female

PENJELASAN TEKNIS

1. Menurut Undang-Undang Dasar Republik Indonesia 1945 (hasil amandemen kedua), yaitu pada Bab VI tentang Pemerintahan Daerah, Pasal 18, Ayat 1, dinyatakan bahwa, "Negara Kesatuan Republik Indonesia dibagi atas daerah provinsi dan daerah provinsi itu dibagi atas kabupaten dan kota, yang tiap provinsi, kabupaten, dan kota itu mempunyai pemerintahan daerah, yang diatur dengan undang-undang.
2. **Kecamatan** adalah wilayah administrative yang merupakan kepanjangan tangan dari pemerintahan kabupaten atau kota. Kecamatan dipimpin oleh seorang camat, masing-masing merupakan pegawai negeri sipil serta bertanggung jawab kepada bupati atau walikota yang melingkup batas-batas wilayahnya. Setiap kecamatan terdiri beberapa kelurahan/desa atau nama lain.
3. Tingkatan di bawah kecamatan adalah **Kelurahan** atau Desa. Kelurahan dipimpin oleh seorang lurah, sedangkan **Desa** dipimpin oleh seorang kepala desa.

TECHNICAL NOTES

1. *According to the Constitution of the Republic of Indonesia in 1945 (second amendment), which is in Chapter VI of the Regional Government, Article 18, Paragraph 1, stated that, "the Unitary Republic of Indonesia is divided into provincial regions and local areas of the province is divided into regencys and the city, which each province, regency, and the city has a regional government, which is regulated by law.*
2. **Sub-district** is the administrative area which is an arm of the county or city. Subdistrict led by a regency head, each of which represents civil servants and responsible to the regent or mayor melingkup its borders. Each sub-regency consists few urban / rural or other name.
3. *Depth below is the Village or Village regencys. **Urban** villages led by a headman, while the **village** is led by a village chief.*

ULASAN**DESCRIPTION****Wilayah Administratif**

Secara administratif, Kabupaten Kepulauan Meranti terdiri dari 9 kecamatan yang terdiri dari 96 desa dan 5 kelurahan. Kecamatan Tebing Tinggi Barat dan Kecamatan Rangsang memiliki pembagian desa terbanyak yaitu 14 desa, sedangkan Kecamatan TebingTinggi memiliki desa/kelurahan paling sedikit yaitu 9 desa/kelurahan.

Pegawai Negeri Sipil

Jumlah PNS yang bekerja di lingkungan Pemerintah Kabupaten Kepulauan Meranti pada tahun 2021 adalah 3.016 orang. Dari segi pendidikan, 99,24% PNS tersebut memiliki pendidikan SMA keatas.

Administrative Area

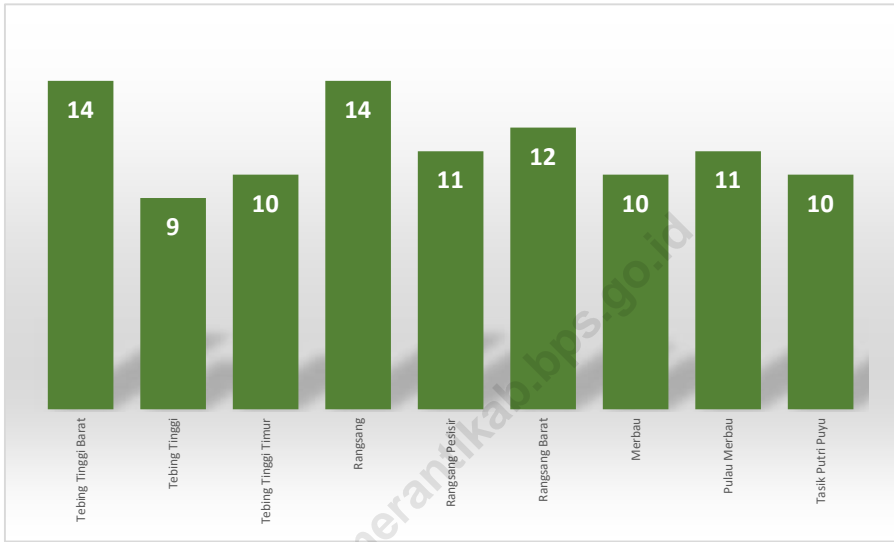
Administratively, Kepulauan Meranti Regency has 9 regency consists of 96 villages and 5 urban villages. Tebing Tinggi Barat Regency and Rangsang Regency has the highest division of the village that is 14 villages, while the Tebing Tinggi regencys have the fewest which 9 villages.

Civil Servants

Numbers of civil servants who worked at Government Office of Kepulauan Meranti Regency on 2021 are 3.056 persons. On their education side, 99,24% of them are Senior High School level.

Gambar 2.1
Figures

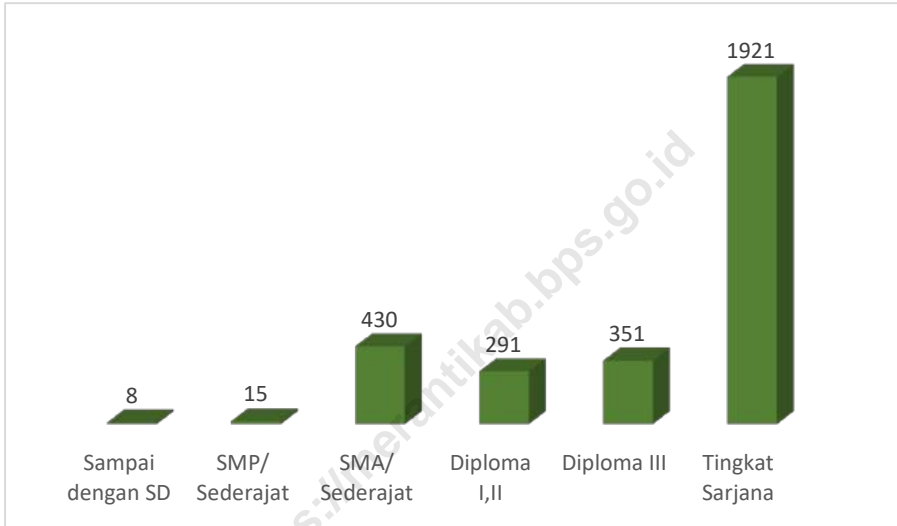
Jumlah Desa/Kelurahan di Kabupaten Kepulauan Meranti Tahun 2021
Number of Villages in Kepulauan Meranti Regency, 2021



Sumber/Source : Peraturan Kepala Badan Pusat Statistik Nomor 29 Tahun 2019 Tanggal 15 Januari 2019 tentang Perubahan Atas Peraturan Kepala Badan Pusat Statistik Nomor 55 Tahun 2018 tentang Kode dan Nama Wilayah Kerja Statistik Tahun 2018
Chief Statistician Regulation Number 29/2019, January 15 2019, as a revision of Chief Statistician Regulation Number 55 of 2018 on Code and Name of Regional Level of Data Collection

Gambar 2.2
Figures

Jumlah PNS di lingkungan Pemerintah Kabupaten Kepulauan Meranti Menurut Pendidikan Terakhir Tahun 2021
Number of Civil Servants at Government Office of Kepulauan Meranti Regency by Education, 2021



Sumber/Source : Badan Kepegawaian Daerah Kabupaten Kepulauan Meranti/ Regional Servant Board of Kepulauan Meranti Regency

2.1 WILAYAH ADMINISTRATIF ADMINISTRATIVE AREA

Tabel 2.1.1 Jumlah Desa¹/Kelurahan Menurut Kecamatan di Kabupaten Kepulauan Meranti 2017–2021
Number of Villages¹/Kelurahan by Subdistrict in Kepulauan Meranti Regency, 2017–2021

Kecamatan Subdistrict	2017	2018	2019	2020	2021
(1)	(2)	(3)	(4)	(5)	(6)
Tebing Tinggi Barat	14	14	14	14	14
Tebing Tinggi	9	9	9	9	9
Tebing Tinggi Timur	10	10	10	10	10
Rangsang	14	14	14	14	14
Rangsang Pesisir	11	12	12	11	11
Rangsang Barat	12	12	12	12	12
Merbau	10	11	11	10	10
Pulau Merbau	11	11	11	11	11
Tasik Putri Puyu	10	10	10	10	10
Kepulauan Meranti	101	103	103	101	101

Catatan/Note: ¹Termasuk Unit Permukiman Transmigrasi (UPT)/Include Transmigration Settlement Unit
Sumber/Source: Peraturan Kepala Badan Pusat Statistik Nomor 29 Tahun 2019 Tanggal 15 Januari 2019 tentang Perubahan Atas Peraturan Kepala Badan Pusat Statistik Nomor 55 Tahun 2018 tentang Kode dan Nama Wilayah Kerja Statistik Tahun 2018
Chief Statistician Regulation Number 29/2019, January 15 2019, as a revision of Chief Statistician Regulation Number 55 of 2018 on Code and Name of Regional Level of Data Collection

Tabel
Table 2.1.2

Jumlah RW dan RT Menurut Kecamatan di Kabupaten Kepulauan Meranti Tahun 2021
Number of RW and RT by Subdistrict in Kepulauan Meranti Regency, 2021

Kecamatan Subdistrict	RW	RT
(1)	(2)	(3)
Tebing Tinggi Barat	67	164
Tebing Tinggi	30	84
Tebing Tinggi Timur	45	110
Rangsang	82	162
Rangsang Pesisir	73	161
Rangsang Barat	69	154
Merbau	34	86
Pulau Merbau	40	115
Tasik Putri Puyu	47	114
Kepulauan Meranti	487	1 150

Sumber/Source: Dinas Pemberdayaan Masyarakat dan Desa Kabupaten Kepulauan Meranti
Community and Village Empowerment Office of Kepulauan Meranti Regency

Tabel
Table 2.1.3

Jumlah Desa/Kelurahan, Jumlah Anggota BPD dan Koordinator PKK Menurut Kecamatan di Kabupaten Kepulauan Meranti Tahun 2021
Number of Villages, Number of BPD Member and Coordinator of the PKK by Subdistrict in Kepulauan Meranti Regency, 2021

Kecamatan Subdistrict	Jumlah Desa/Kelurahan Number of Villages	Jumlah Anggota BPD Number of BPD Member	Koordinator PKK PKK Coordinator
(1)	(2)	(3)	(4)
Tebing Tinggi Barat	14	80	15
Tebing Tinggi	9	39	10
Tebing Tinggi Timur	10	52	11
Rangsang	14	80	15
Rangsang Pesisir	11	71	12
Rangsang Barat	12	70	13
Merbau	10	51	11
Pulau Merbau	11	63	12
Tasik Putri Puyu	10	62	11
Kepulauan Meranti	101	568	110

Sumber/Source: Dinas Pemberdayaan Masyarakat dan Desa Kabupaten Kepulauan Meranti
Community and Village Empowerment Office of Kepulauan Meranti Regency

2.2 PEJABAT DAERAH REGIONAL OFFICIAL

Tabel 2.2.1 **Nama - Nama Pejabat Bupati di Kabupaten Kepulauan Meranti Tahun 2010 -2024**
Table *The Name of Bupati in Kepulauan Meranti Regency, 2021 -2024*

Nama Pejabat Leader's Name	Jabatan Position	Masa Jabatan Period
(1)	(2)	(3)
Drs. H. Irwan, M.Si	Bupati	Tahun 2010 - 2015
Drs. H. Irwan, M.Si	Bupati	Tahun 2015 - 2021
H. Muhammad Adil, SH	Bupati	Tahun 2021 - 2024

Sumber/Source: Sekretariat DPRD Kabupaten Kepulauan Meranti / *Secretariat of DPRD Kepulauan Meranti Regency Parliament*

Tabel
Table 2.2.2

Nama Camat di Kabupaten Kepulauan Meranti Tahun 2021
The Name of Camat in Kepulauan Meranti Regency, 2021

Kecamatan Subdistrict	Nama Camat Name of Camat
(1)	(2)
Tebing Tinggi Barat	Syafrizal Ahmadi, S.Pd, M.Si
Tebing Tinggi	Juwita Ratna Sari, S.Farm, Apt
Tebing Tinggi Timur	Nurman, SH
Rangsang	Tunjiarto, M.Pd
Rangsang Pesisir	Masnawi, M.Ag
Rangsang Barat	Wan Fakhriarmi, S.Sos
Merbau	Indat, A.Ma.Pd
Pulau Merbau	Atan, M.Pd
Tasik Putri Puyu	ABDUL HAMID, S.Thl.MM

Sumber/Source: Badan Kepegawaian Daerah Kabupaten Kepulauan Meranti
Regional Servant Board of Kepulauan Meranti Regency

2.3 SUMBER DAYA RESOURCES

Tabel 2.3.1 Jumlah Pegawai Negeri Sipil Menurut Jabatan dan Jenis Kelamin di lingkungan Pemerintah Kabupaten Kepulauan Meranti, Desember 2020 dan Desember 2021
Number of Civil Servants by Occupation and Sex at Government Office of Kepulauan Meranti Regency, Desember 2020 dan Desember 2021

Jabatan <i>Occupation</i>	2020		Jumlah <i>Total</i>
	Laki-laki <i>Male</i>	Perempuan <i>Female</i>	
(1)	(2)	(3)	(4)
Fungsional Tertentu <i>Specific Functional</i>	582	1 255	1 837
Fungsional Umum <i>Staf General Functional</i>	405	253	658
Struktural/Structural	416	145	561
Eselon V/5th Echelon	-	-	-
Eselon IV/4th Echelon	280	131	411
Eselon III/3rd Echelon	109	14	123
Eselon II/2nd Echelon	27	-	27
Eselon I/1st Echelon	-	-	-
Jumlah/Total	1 403	1 653	3 056

Lanjutan Tabel/*Continued Table 2.3.1*

Jabatan <i>Occupation</i>	2021		Jumlah <i>Total</i>
	Laki-laki <i>Male</i>	Perempuan <i>Female</i>	
(1)	(5)	(6)	(7)
Fungsional Tertentu <i>Specific Functional</i>	616	1 262	1 878
Fungsional Umum <i>Staf General Functional</i>	501	351	852
Struktural/Structural	215	71	286
Eselon V/5th Echelon	-	-	-
Eselon IV/4th Echelon	108	47	155
Eselon III/3rd Echelon	101	24	125
Eselon II/2nd Echelon	6	-	6
Eselon I/1st Echelon	-	-	-
Jumlah/Total	1 332	1 684	3 016

Sumber/Source: Badan Kepegawaian Daerah Kabupaten Kepulauan Meranti/ *Regional Servant Board of Kepulauan Meranti Regency*

Tabel
Table 2.3.2

Jumlah Pegawai Negeri Sipil Menurut Tingkat Pendidikan dan Jenis Kelamin di lingkungan Pemerintah Kabupaten Kepulauan Meranti Desember 2020 dan Desember 2021

Number of Civil Servants by Educational Level and Sex at Government Office of Kepulauan Meranti Regency, December 2020 and December 2021

Tingkat Pendidikan <i>Educational Level</i>	2020		
	Laki-laki <i>Male</i>	Perempuan <i>Female</i>	Jumlah <i>Total</i>
(1)	(2)	(3)	(4)
Sampai dengan SD <i>Up to Primary School</i>	6	–	6
SMP/Sederajat <i>General Vocational Junior High School</i>	14	3	17
SMA/Sederajat <i>General/Vocational Senior High School</i>	262	196	458
Diploma I, II/Akta I, II <i>Diploma I, II/Akta I, II</i>	129	203	332
Diploma III/Akta III/Sarjana Muda <i>Diploma III/Akta III/Bachelor</i>	87	221	308
Tingkat Sarjana/Doktor/Ph.D <i>University Graduates</i>	905	1 030	1 935
Jumlah/Total	1 403	1 653	3 056

Lanjutan Tabel/*Continued Table 2.3.2*

Tingkat Pendidikan <i>Educational Level</i>	2021		
	Laki-laki <i>Male</i>	Perempuan <i>Female</i>	Jumlah <i>Total</i>
(1)	(2)	(3)	(4)
Sampai dengan SD <i>Up to Primary School</i>	8	-	8
SMP/Sederajat <i>General Vocational Junior High School</i>	12	3	15
SMA/Sederajat <i>General/Vocational Senior High School</i>	240	190	430
Diploma I, II/Akta I, II <i>Diploma I, II/Akta I, II</i>	117	174	291
Diploma III/Akta III/Sarjana Muda <i>Diploma III/Akta III/Bachelor</i>	90	261	351
Tingkat Sarjana/Doktor/Ph.D <i>University Graduates</i>	865	1 056	1 921
Jumlah/Total	1 332	1 684	3 016

Sumber/Source: Badan Kepegawaian Daerah Kabupaten Kepulauan Meranti/ *Regional Servant Board of Kepulauan Meranti Regency*

Tabel
Table 2.3.3

Jumlah Pegawai Negeri Sipil Menurut Tingkat Kepangkatan dan Jenis Kelamin di lingkungan Pemerintah Kabupaten Kepulauan Meranti, Desember 2020 dan Desember 2021

Number of Civil Servants by Hierarchy and Sex at Government Office of Kepulauan Meranti Regency, December 2020 and December 2021

Pangkat/Golongan/Ruang <i>Hierarchy</i>	2020		
	Laki-laki <i>Male</i>	Perempuan <i>Female</i>	Jumlah <i>Total</i>
(1)	(2)	(3)	(4)
1. I/A (Juru Muda)	-	-	-
2. I/B (Juru Muda Tingkat I)	5	-	5
3. I/C (Juru)	5	-	5
4. I/D (Juru Tingkat I)	7	2	9
Golongan I/Range I	17	2	19
5. II/A (Pengatur Muda)	32	16	48
6. II/B (Pengatur Muda Tingkat I)	97	138	235
7. II/C (Pengatur)	147	185	332
8. II/D (Pengatur Tingkat I)	75	119	194
Golongan II/Range II	351	458	809
9. III/A (Penata Muda)	259	325	584
10. III/B (Penata Muda Tingkat I)	230	324	554
11. III/C (Penata)	188	219	407
12. III/D (Penata Tingkat I)	179	150	329
Golongan III/Range III	856	1 018	1 874
13. IV/A (Pembina)	127	154	281
14. IV/B (Pembina Tingkat I)	42	21	63
15. IV/C (Pembina Utama Muda)	10	-	10
16. IV/D (Pembina Utama Madya)	-	-	-
17. IV/E (Pembina Utama)	-	-	-
Golongan IV/Range IV	179	175	354
Jumlah/Total	1 403	1 653	3 056

Lanjutan Tabel/*Continued Table 2.3.3*

Pangkat/Golongan/Ruang Hierarchy	2021		
	Laki-laki Male	Perempuan Female	Jumlah Total
(1)	(5)	(6)	(7)
1. I/A (Juru Muda)	-	-	-
2. I/B (Juru Muda Tingkat I)	3	-	3
3. I/C (Juru)	6	-	6
4. I/D (Juru Tingkat I)	6	2	8
Golongan I/Range I	15	2	17
5. II/A (Pengatur Muda)	25	16	41
6. II/B (Pengatur Muda Tingkat I)	67	94	161
7. II/C (Pengatur)	144	241	385
8. II/D (Pengatur Tingkat I)	99	114	213
Golongan II/Range II	335	465	800
9. III/A (Penata Muda)	243	320	563
10. III/B (Penata Muda Tingkat I)	199	308	507
11. III/C (Penata)	225	276	501
12. III/D (Penata Tingkat I)	168	165	333
Golongan III/Range III	835	1 069	1 904
13. IV/A (Pembina)	105	118	223
14. IV/B (Pembina Tingkat I)	35	30	65
15. IV/C (Pembina Utama Muda)	7	-	7
16. IV/D (Pembina Utama Madya)	-	-	-
17. IV/E (Pembina Utama)	-	-	-
Golongan IV/Range IV	147	148	295
Jumlah/Total	1 332	1 684	3 016

Sumber/Source: Badan Kepegawaian Daerah Kabupaten Kepulauan Meranti/ *Regional Servant Board of Kepulauan Meranti Regency*

Tabel 2.3.4
Table

Jumlah Pegawai Negeri Sipil Menurut Dinas/Instansi dan Jenis Kelamin di lingkungan Pemerintah Kabupaten Kepulauan Meranti, Desember 2021
Number of Civil Servants by Department at Government Office of Kepulauan Meranti Regency, December 2021

Dinas/instansi Service	Laki-laki Male	Perempuan Female	Jumlah Total
(1)	(2)	(3)	(4)
1. Sekretariat Daerah	65	23	88
2. Sekretariat DPRD	22	14	36
3. Inspektorat Daerah	27	13	40
4. Dinas Pendidikan dan Kebudayaan	39	16	55
5. Dinas Kesehatan	18	42	60
6. Dinas Pekerjaan Umum, Penataan Ruang, Perumahan dan Kawasan Permukiman	41	22	63
7. Dinas Perhubungan	33	2	35
8. Dinas Kependudukan dan Pencatatan Sipil	16	14	30
9. Dinas Sosial, Pemberdayaan Perempuan, Perlindungan Anak, Pengendalian Penduduk dan Keluarga Berencana	14	13	27
10. Dinas Perdagangan, Perindustrian, Koperasi dan UKM	29	10	39
11. Dinas Pariwisata, Kepemudaan, dan Olahraga	17	15	32
12. Dinas Ketahanan Pangan, Tanaman Pangan dan Peternakan	14	12	26
13. Dinas Perkebunan dan Hortikultura	12	10	22
14. Dinas Perikanan	16	12	28
15. Dinas Perpustakaan dan Kearsipan	13	9	22
16. Dinas Lingkungan Hidup	13	3	16
17. Dinas Penanaman Modal, Pelayanan Terpadu Satu Pintu dan Tenaga Kerja	13	14	27
18. Dinas Pemberdayaan Masyarakat dan Pemerintahan Desa	12	7	19
19. Satuan Polisi Pamong Praja	32	10	42
20. Badan Perencanaan Pembangunan Daerah	15	14	29
21. Badan Pengelola Keuangan dan Aset Daerah	27	10	37
22. Badan Pengelolaan Pajak dan Retribusi Daerah	31	15	46
23. Badan Penanggulangan Bencana Daerah	17	1	18
24. Badan Kepegawaiaan Daerah	17	14	31
25. Badan Kesatuan Bangsa dan Politik	13	4	17

Lanjutan Tabel/*Continued Table 2.3.4*

26. Rumah Sakit Umum Daerah	33	70	103
27. Puskesmas	63	276	339
28. Komisi Pemilihan Umum Daerah	0	0	0
29. Kantor Camat	115	23	138
30. Kantor lurah	18	8	26
31. UPTD	12	4	16
32. TK	0	35	35
33. SD	374	622	996
34. SLTP	139	313	452
35. TU Sekolah	12	14	26
Jumlah/Total	1 332	1 684	3 016

Sumber/Source: Badan Kepegawaian Daerah Kabupaten Kepulauan Meranti/ *Regional Servant Board of Kepulauan Meranti Regency*

**2.4 DEWAN PERWAKILAN RAKYAT DAERAH
REGIONAL HOUSE OF REPRESENTATIVE**

Tabel 2.4.1 Nama Ketua DPRD di Kabupaten Kepulauan Meranti Tahun 2010 - 2024
The Name of DPRD Head in Kepulauan Meranti Regency, 2010 - 2024

Nama Name	Masa Jabatan Period
(1)	(2)
Hafizoh, S.Ag, MM	Tahun 2010 - 2015
Fauzi Hasan, SE	Tahun 2015 - 2021
Ardiansyah, SH, M.Si	Tahun 2021 - 2024

Sumber/Source: Sekretariat DPRD Kabupaten Kepulauan Meranti / Secretariat of DPRD Kepulauan Meranti Regency Parliament

Tabel
Table 2.4.2

Komisi - Komisi di DPRD Kabupaten Kepulauan Meranti dan Anggota - Anggotanya Periode 2021 - 2024
The Name and Members Parliament Comissions in Kepulauan Meranti Regency, 2021 -2024

Komisi <i>Comission</i>	Nama Lengkap <i>Full Name</i>	Kedudukan <i>Occupation</i>	Jenis Kelamin <i>Sex</i>
(1)	(2)	(3)	(4)
	Ardiansyah, SH., M.Si	Ketua DPRD	laki-laki
	H. Khalid Ali, SE	Wakil Ketua DPRD	laki-laki
	Iskandar Budiman. SE	Wakil Ketua DPRD	laki-laki
Komisi I	Pauzi, SE	Ketua Komisi I	laki-laki
	Bobi Haryadi	Wakil Ketua Komisi I	laki-laki
	Al Amin. A, S.Pd	Sekretaris Komisi I	laki-laki
	Sopandi, S.Sos	Anggota Komisi I	laki-laki
	Auzir	Anggota Komisi I	laki-laki
	Khosairi, S.Hi., M.Pdi	Anggota Komisi I	laki-laki
	Dr. M.Tartib, SH., M.Si	Anggota Komisi I	laki-laki
	Darsini, S.M	Anggota Komisi I	perempuan
Dedi Putra, S.Hi	Anggota Komisi I	laki-laki	
Komisi II	Muzamil, S.M	Ketua Komisi II	laki-laki
	Taufiek, S.M	Wakil Ketua Komisi II	laki-laki
	Tk. Mohd. Nasir	Sekretaris Komisi II	laki-laki
	Fauzi Hasan, SE	Anggota Komisi II	laki-laki
	H. Hatta	Anggota Komisi II	laki-laki
	Dedi Yuhara	Anggota Komisi II	laki-laki
	Pandumaan Siregar, SP	Anggota Komisi II	laki-laki
	Basiran, SE., MM	Anggota Komisi II	laki-laki
Muhammad Syafi'i	Anggota Komisi II	laki-laki	
Komisi III	Dr. Hafizan, S.Ag., M.Pd	Ketua Komisi III	laki-laki
	H. Musdar, S.Pd	Wakil Ketua Komisi III	laki-laki
	Eka Yusnita, SH	Sekretaris Komisi III	perempuan
	Hj. Nirwana Sari, SE	Anggota Komisi III	perempuan
	Cun Cun SE, M.Si	Anggota Komisi III	perempuan
	Dr. H. M. Tofikurrohman, M.Si	Anggota Komisi III	laki-laki
	Helmi, A.Md	Anggota Komisi III	laki-laki
	Suji Hartono	Anggota Komisi III	laki-laki
	Tengku Zuiknedi Yusuf, SE	Anggota Komisi III	laki-laki

Sumber/Source: Sekretariat DPRD Kabupaten Kepulauan Meranti / *Secretariat of Kepulauan Meranti Regency Parliament*

Tabel
Table 2.4.3

Banyaknya Sidang/Rapat Paripurna dan Panitia DPRD Kabupaten Kepulauan Meranti Menurut Bulan Tahun 2021
Number of Plenary and Committee's Meeting/Session of Kepulauan Meranti Regency Parliament by Month, 2021

Bulan Month	Jenis Sidang/ Rapat Kind of Meeting/Session		
	Paripurna Plenary Meeting	Paripurna Istimewa Extra Plenary Meeting	Paripurna Khusus Special Plenary Meeting
(1)	(2)	(3)	(4)
Januari	1	-	-
Februari	3	-	-
Maret	2	-	-
April	3	-	-
Mei	1	-	-
Juni	3	-	-
Juli	6	-	-
Agustus	3	-	-
September	5	-	-
Oktober	-	-	-
November	5	-	-
Desember	-	1	-
Jumlah	32	1	-

Lanjutan Tabel/*Continued Table* 2.4.3

Bulan <i>Month</i>	Jenis Sidang/ Rapat <i>Kind of Meeting/Session</i>		
	Musyawaharah <i>Select Committee</i>	Anggaran <i>Budget Committee</i>	Panitia Khusus <i>Special Committee</i>
(1)	(5)	(6)	(7)
Januari	2	-	4
Februari	3	-	1
Maret	1	-	-
April	2	-	3
Mei	2	-	9
Juni	1	2	2
Juli	2	1	14
Agustus	3	2	13
September	2	8	-
Oktober	1	4	-
November	3	7	-
Desember	2	-	-
Jumlah	24	24	46

Sumber/*Source*: Sekretariat DPRD Kabupaten Kepulauan Meranti / *Secretariat of Kepulauan Meranti Regency Parliament*

Tabel
Table 2.4.4**Banyaknya Sidang/Rapat Komisi DPRD Kabupaten Kepulauan Meranti Menurut Bulan Tahun 2021**
Number of Commission Meeting/Session of Kepulauan Meranti Regency Parliament by Month, 2021

Bulan Month	Komisi Commission		
	I	II	III
(1)	(2)	(3)	(4)
Januari	2	2	2
Februari	2	2	2
Maret	4	4	2
April	1	1	2
Mei	5	4	1
Juni	4	4	4
Juli	1	1	1
Agustus	4	12	8
September	17	16	16
Oktober	14	15	16
November	4	5	2
Desember	2	2	2
Jumlah	60	68	58

Sumber/Source: Sekretariat DPRD Kabupaten Kepulauan Meranti / Secretariat of Kepulauan Meranti Regency Parliament

Tabel
Table 2.4.5

**Sarana dan Prasarana Barang Tidak Bergerak yang Dikelola
Dinas Lingkungan Hidup Kabupaten Kepulauan Meranti
Tahun 2021**
*Numbers of Facilities By Living Environment Service of
Kepulauan Meranti Regency, 2021*

Nama Alat <i>Name of Equipment</i>	Banyaknya <i>Number</i>
(1)	(2)
1. Bak Sampah (<i>Container Fiber</i>)	5 Buah
2. <i>Container</i>	4 Buah
3. TPS	1 (TPST Gogok)
4. Transfer Dipo	-
5. Tempat Pembuangan Akhir (TPA)	-
6. Unit Pengelolaan Kompos	-
Jumlah	10

Sumber/Source: Dinas Lingkungan Hidup Kabupaten Kepulauan Meranti/ *Living Environment Service of Kepulauan Meranti Regency*

2.5 KEUANGAN PEMERINTAH GOVERNMENT FINANCE

Tabel 2.5.1 Realisasi Pendapatan Pemerintah Kabupaten Kepulauan Meranti Menurut Jenis Pendapatan (ribu rupiah), 2020 dan 2021
Actual Kepulauan Meranti Regency Government Revenues by Kind of Revenues (thousand rupiahs), 2020 and 2021

Jenis Pendapatan/Kind of Revenues	2020	2021*
(1)	(2)	(3)
1. Pendapatan Asli Daerah (PAD)/Regional Revenue		
1.1 Pajak Daerah/Regional Tax	12 025 122,23	13 557 805,03
1.2 Retribusi Daerah/Regional Retribution	1 664 587,88	1 147 878,10
1.3 Hasil Perusahaan Milik Daerah dan Pengelolaan Kekayaan Daerah yang Dipisahkan/Regional-Owned Company Revenue and Separated Management of Regional Wealth	10 322 091,28	15 178 104,06
1.4 Lain-lain PAD yang Sah/Other Regional Revenue	44 874 099,42	66 765 634,63
2. Dana Perimbangan/Balance Funds		
2.1 Dana Bagi Hasil/Sharing Revenue Fund	199 791 397,98	168 083 631,64
2.2 Dana Alokasi Umum/General Allocation Fund	409 248 293,00	406 358 050,00
2.3 Dana Alokasi Khusus-Fisik/Physical-Special Allocation Fund	159 454 329,87	90 536 308,50
2.4 Dana Alokasi Khusus-Non Fisik/Non Physical-Special Allocation Fund	54 529 623,78	62 768 303,06
3. Lain-lain Pendapatan yang Sah/Other Revenue		
3.1 Sisa Lebih Anggaran Tahun Lalu	5 381 497,38	3 282 906,23
3.2 Lainnya/Others	31 693 761,18	30 371 114,61
Jumlah/Total	1 179 280 568,10	1 115 797 906,41

Keterangan/Note: *Sementara

Sumber/Source: Badan Pengelola Keuangan dan Aset Daerah Kabupaten Kepulauan Meranti / Financial Management and Regional Asset Board of Kepulauan Meranti Regency

Tabel
Table 2.5.2

Realisasi Pendapatan Pajak Daerah Pemerintah Kabupaten Kepulauan Meranti Menurut Jenis Pajak (ribu rupiah), 2020 dan 2021
Actual Kepulauan Meranti Regency Government Local Tax by Kinds (thousand rupiahs), 2020 and 2021

Jenis Pendapatan <i>Kind of Revenues</i>	2020	2021
(1)	(1)	(2)
1. Pajak Hotel <i>Hotel Tax</i>	625.701.133,30	
2. Pajak Restoran <i>Restaurant Tax</i>	1.872.877.289,96	
3. Pajak Hiburan <i>Entertainment Tax</i>	147.162.325,69	
4. Pajak Reklame <i>Advertisement Tax</i>	890.785.070,00	
5. Pajak Penerangan Jalan <i>Enlightenment Road Tax</i>	4.787.297.454,85	
6. Pajak Air Tanah <i>Groundwater Tax</i>	21.376.381,80	
7. Pajak Bumi dan Bangunan <i>Property Tax</i>	1.838.825.075,00	
8. Bea Perolehan Hak atas Tanah dan Bangunan <i>Tax of Land and Building Rights</i>	1.079.488.313,00	
9. Pajak Mineral Bukan Logam dan Batuan <i>Non Metallic Minerals and rocks Tax</i>	0,00	

Sumber/Source: Badan Pengelola Keuangan dan Aset Daerah Kabupaten Kepulauan Meranti / *Financial Management and Regional Asset Board of Kepulauan Meranti Regency*

Tabel
Table 2.5.3

Realisasi Pendapatan Retribusi Pemerintah Kabupaten Kepulauan Meranti Menurut Jenis Retribusi (ribu rupiah) 2020 dan 2021
Actual Kepulauan Meranti Regency Government Retribution by Kinds (thousand rupiahs), 2020 and 2021

Jenis Retribusi <i>Kind of Revenues</i>	2020	2021
(1)	(1)	(2)
Retribusi Jasa Umum		
1. Retribusi Pelayanan Kesehatan	644 166 000	
2. Retribusi Pelayanan Persampahan/Kebersihan	278 989 000	
3. Retribusi Penggantian Biaya KTP dan Akte Capil	-	
4. Retribusi Pelayanan Parkir di Tepi Jalan Umum	49 350 000	
5. Retribusi Pemeriksaan Alat Pemadam Kebakaran	11 154 000	
6. Retribusi Pelayanan Pasar	90 761 000	
Retribusi Jasa Usaha		
7. Retribusi Pasar Grosir/Pertokoan	-	
8. Retribusi Rumah Potong Hewan	4 700 000	
9. Retribusi Pelayanan Kepelabuhan	8 500 000	
10. Retribusi Penyeberangan di Air	-	
11. Retribusi Jasa Usaha Lainnya	261 749 500	
Retribusi Perizinan Tertentu		
12. Retribusi Izin Mendirikan Bangunan (IMB)	300 031 000	
13. Retribusi Izin Gangguan/Keamanan (HO)	15 187 375	
14. Retribusi Izin Trayek	-	
15. Retribusi Izin Tempat Penjualan Minuman Alkohol	-	

Sumber/Source: Badan Pengelola Keuangan dan Aset Daerah Kabupaten Kepulauan Meranti / *Financial Management and Regional Asset Board of Kepulauan Meranti Regency*

Tabel
Table 2.5.4

Realisasi Belanja Pemerintah Kabupaten Kepulauan Meranti Menurut Jenis Belanja (ribu rupiah), 2020 dan 2021
Actual Kepulauan Meranti Regency Government Expenditures by Kind of Expenditures (thousand rupiahs), 2020 and 2021

Jenis Pendapatan Kind of Revenues	2020	2021
(1)	(2)	(3)
1. Belanja Tidak Langsung/Indirect Expenditures		
1.1 Belanja Pegawai/Personnel Expenditures	343 131 088 084	
1.2 Belanja Hibah/Grant Expenditures	41 780 408 000	
1.3 Belanja Bantuan Sosial/Social Aid Expenditures	997 000 000	
1.4 Belanja Bantuan Keuangan/Financial Aids Expenditures	149 211 650 671	
2. Belanja Langsung/Direct Expenditures		
2.1 Belanja Pegawai/Personnel Expenditures	21 777 771 494	
2.2 Belanja Barang dan Jasa/Goods and Services Expenditures	324 039 325 938	
2.3 Belanja Modal/Capital Expenditure	215 085 256 949	
Jumlah/Total	1 096 022 501 135	

Sumber/Source: Badan Pengelola Keuangan dan Aset Daerah Kabupaten Kepulauan Meranti / Financial Management and Regional Asset Board of Kepulauan Meranti Regency

BAB
Chapter

03

PENDUDUK DAN KETENAGAKERJAAN

POPULATION AND EMPLOYMENT

JUMLAH PENDUDUK
TERBESAR 2021

The Largest Population

Kecamatan
Subdistrict

Tebing Tinggi

68.668

ORANG



- 2021 -

LAJU PERTUMBUHAN
PENDUDUK

Population Growth Rate

2,17

PERSEN
Percent



PENJELASAN TEKNIS

1. **Kepadatan penduduk** adalah rasio banyaknya penduduk per kilometer persegi.
2. **Rasio jenis kelamin** adalah perbandingan antara penduduk laki-laki dan penduduk perempuan pada suatu wilayah dan waktu tertentu. Biasanya dinyatakan dengan banyaknya penduduk laki-laki untuk 100 penduduk perempuan.

TECHNICAL NOTES

1. **Population density** is ratio of population per square kilometer.
2. **Sex ratio** is the ratio of males population to females population in a given area and time, usually expressed as the number of males for every 100 females.

<https://merantikab.bps.go.id>

ULASAN

DESCRIPTION

Kependudukan

Penduduk Kabupaten Kepulauan Meranti berdasarkan data BPS proyeksi penduduk hasil Sensus Penduduk 2020 pada tahun 2021 adalah 209.460 jiwa yang terdiri dari 108.134 jiwa penduduk laki-laki dan 101.326 jiwa penduduk perempuan. Kecamatan yang paling banyak penduduknya adalah kecamatan Tebing Tinggi dan yang paling sedikit penduduknya adalah kecamatan Tebing Tinggi Timur.

Population

Population of Kepulauan Meranti Regency based on BPS-Statistics of Kepulauan Meranti Regency, 2021 was recorded 209.460 persons consists of 108.134 male and 101.326 female. Tebing Tinggi Subdistrict was the Subdistrict with the highest population and Tebing Tinggi Timur was the smallest.

<https://merantikab.bps.go.id>

Gambar 3.1
Figures

**Persentase penduduk menurut Kecamatan di Kabupaten
Kepulauan Meranti, 2021**
*Percentage of population by Subdistrict in Kepulauan
Meranti Regency, 2021*

<https://merantikab.bps.go.id>

Sumber/Source : Dinas Kependudukan dan Pencatatan Sipil Kabupaten Kepulauan Meranti/*Population and Civil Registration Agency of
Kepulauan Meranti Regency*

Gambar
Figures

3.2

**Penduduk Berumur 15 Tahun ke Atas yang Bekerja
Selama Seminggu yang Lalu Menurut Pendidikan
Tertinggi yang Ditamatkan di Kabupaten Kepulauan
Meranti, 2021**

*Population 15 Years of Age and Over that Work During the
Previous Week by Educational Attainment in Kepulauan
Meranti Regency, 2021*

<https://merantikab.bps.go.id>

Sumber/Source: BPS, Survei Angkatan Kerja Nasional (Sakernas) Agustus/BPS-Statistics Indonesia, August
National Labor Force Survey

**3.1 PENDUDUK
POPULATION**

Tabel 3.1.1 Penduduk, Laju Pertumbuhan Penduduk, Distribusi Persentase Penduduk, Kepadatan Penduduk, Rasio Jenis Kelamin Penduduk Menurut Kecamatan di Kabupaten Kepulauan Meranti, 2021
Population, Annual Population Growth Rate, Percentage Distribution of Population, Population Density, and Population Sex Ratio by Subdistrict in Kepulauan Meranti Regency, 2021

Kecamatan Subdistrict	Penduduk (jiwa) Population (Peoples)	Laju Pertumbuhan Penduduk per Tahun 2020 - 2021
		Annual Population Growth Rate (%) 2020 - 2021
(1)	(2)	(3)
Tebing Tinggi Barat	18 732	2,55
Tebing Tinggi	68 668	2,88
Tebing Tinggi Timur	13 511	2,19
Rangsang	20 372	1,65
Rangsang Pesisir	19 121	1,90
Rangsang Barat	19 772	1,95
Merbau	15 482	1,54
Pulau Merbau	15 972	1,25
Tasik Putri Puyu	17 830	1,52
Kepulauan Meranti	209 460	2,17

Lanjutan Tabel/*Continued Table 3.1.1*

Kecamatan Subdistrict	Persentase Penduduk Percentage of Total Population	Kepadatan Penduduk per km² Population Density per sq.km
(1)	(5)	(6)
Tebing Tinggi Barat	8,94%	31,89
Tebing Tinggi	32,78%	847,75
Tebing Tinggi Timur	6,45%	17,59
Rangsang	9,73%	49,55
Rangsang Pesisir	9,13%	51,52
Rangsang Barat	9,44%	151,05
Merbau	7,39%	35,53
Pulau Merbau	7,63%	41,99
Tasik Putri Puyu	8,51%	32,88
Kepulauan Meranti	100,00%	56,49

Lanjutan Tabel/*Continued Table* 3.1.1

Kecamatan <i>Subdistrict</i>	Rasio Jenis Kelamin <i>Population Sex Ratio</i>
(1)	(7)
Tebing Tinggi Barat	110,95
Tebing Tinggi	105,14
Tebing Tinggi Timur	108,25
Rangsang	110,09
Rangsang Pesisir	105,89
Rangsang Barat	104,72
Merbau	107,23
Pulau Merbau	106,68
Tasik Putri Puyu	106,29
Kepulauan Meranti	106.72

Catatan/*Note*: ¹Data dari Hasil Proyeksi Penduduk Indonesia 2015–2045 (Pertengahan tahun/Juni)/*Data from the result of Indonesia Population Projection 2015–2045 (mid year/June)*

Sumber/*Source*: Badan Pusat Statistik Kabupaten Kepulauan Meranti/*BPS-Statistics of Kepulauan Meranti Regency*

Tabel 3.1.2 Jumlah Penduduk Menurut Kelompok Umur dan Jenis Kelamin di Kabupaten Kepulauan Meranti, 2021
Table 3.1.2 Population by Age Groups and Sex in Kepulauan Meranti Regency, 2021

Kelompok Umur Age Groups	Jenis Kelamin Sex		Jumlah Total
	Laki-Laki Male	Perempuan Female	
(1)	(2)	(3)	
0-4	9 594	9 286	18 880
5-9	8 439	8 374	16 813
10-14	8 316	7 699	16 015
15-19	9 714	9 221	18 935
20-24	9 592	8 850	18 442
25-29	9 341	8 391	17 732
30-34	9 072	8 099	17 171
35-39	8 479	7 492	15 971
40-44	7 778	7 127	14 905
45-49	6 809	6 049	12 858
50-54	5 499	5 319	10 818
55-59	5 118	4 839	9 957
60-64	3 951	3 946	7 897
65-69	2 992	2 859	5 851
70-74	1 777	1 900	3 677
75+	1 663	1 875	3 538
Jumlah/ Total	108 134	101 326	209 460

Catatan/Note: ¹ Data dari Hasil Proyeksi Penduduk Indonesia 2015–2045 (Pertengahan tahun/Juni)/Data from the result of Indonesia Population Projection 2015–2045 (mid year/June)

Sumber/Source: Badan Pusat Statistik Kabupaten Kepulauan Meranti/BPS-Statistics of Kepulauan Meranti Regency

**3.2 KETENAGAKERJAAN
EMPLOYMENT**

Tabel 3.2.1 Jumlah Penduduk Berumur 15 Tahun Keatas Menurut Jenis Kegiatan Selama Seminggu yang Lalu dan Jenis Kelamin di Kabupaten Kepulauan Meranti, 2021
Population Aged 15 Years and Over by Type of Activity During The Previous Week and Sex in Kepulauan Meranti Regency, 2021

Kegiatan Utama <i>Main Activity</i>	Jenis Kelamin/Sex		Jumlah <i>Total</i>
	Laki-Laki <i>Male</i>	Perempuan <i>Female</i>	
(1)	(2)	(3)	(4)
Angkatan Kerja <i>Economically Active</i>	56 582	35 075	91 657
Bekerja/ <i>Working</i>	53 776	33 821	87 597
Pengangguran Terbuka <i>Unemployment</i>	2 806	1 254	4 060
Bukan Angkatan Kerja <i>Economically Inactive</i>	14 629	33 431	48 060
Sekolah/ <i>Attending School</i>	5 015	4 612	9 627
Mengurus Rumah Tangga <i>Housekeeping</i>	5 469	25 789	31 258
Lainnya/ <i>Others</i>	4 145	3 030	7 175
Jumlah/Total	71 211	68 506	139 717

Sumber/Source: BPS, Survei Angkatan Kerja Nasional (Sakernas) Agustus/BPS-Statistics Indonesia, August National Labor Force Survey

Tabel
Table 3.2.2

Penduduk Berumur 15 Tahun ke Atas Menurut Pendidikan Tertinggi yang Ditamatkan dan Jenis Kegiatan Selama Seminggu yang Lalu di Kabupaten Kepulauan Meranti, 2021

Population 15 Years of Age and Over by Educational Attainment and Type of Activity During the Previous Week in Kepulauan Meranti Regency, 2021

Pendidikan Tertinggi yang Ditamatkan ¹ Educational Attainment ¹	Angkatan Kerja/Economically Active			Persentase Bekerja terhadap Angkatan Kerja Percentage of Working to Economically Active
	Bekerja Working	Pengangguran ² Unemployment ²	Jumlah Angkatan Kerja Total of Economically Active	
(1)	(2)	(3)	(4)	(5)
0	36 339	709	37 048	39,65
1	15 428	884	16 312	16,83
2	25 934	2 012	27 946	28,29
3	9 896	455	10 351	10,80
Jumlah/Total	87 597	4 060	91 657	95,57

- Catatan/Note:
- ¹ 0. ≤ Sekolah Dasar (SD)/≤ Primary School
 1. Sekolah Menengah Pertama/Junior High School
 2. Sekolah Menengah Atas/Senior High School
 3. Perguruan Tinggi/Collage
 - ² 1. Mencari pekerjaan/Looking for work
 2. Mempersiapkan usaha/Establishing a new business/firm
 3. Merasa tidak mungkin mendapat pekerjaan/Hopeless of job
 4. Sudah punya pekerjaan tetapi belum mulai bekerja/Have a job in future start

Sumber/Source: BPS, Survei Angkatan Kerja Nasional (Sakernas) Agustus/BPS-Statistics Indonesia, August National Labor Force Survey

Tabel
Table 3.2.3

Penduduk Berumur 15 Tahun Ke Atas yang Bekerja Selama Seminggu yang Lalu Menurut Status Pekerjaan Utama dan Jenis Kelamin di Kabupaten Kepulauan Meranti, 2021
Population 15 Years of Age and Over who Worked During The Previous Week by Main Employment Status and Sex in Kepulauan Meranti Regency, 2021

Status Pekerjaan Utama <i>Main Employment Status</i>	Laki-Laki <i>Male</i>	Perempuan <i>Female</i>	Jumlah <i>Total</i>
(1)	(2)	(3)	(4)
Berusaha sendiri <i>Own account worker</i>	13 729	9 693	23 422
Berusaha dibantu buruh tidak tetap/buruh tidak dibayar <i>Employer assisted by temporary worker/unpaid worker</i>	6 546	3 609	10 155
Berusaha dibantu buruh tetap/buruh dibayar <i>Employer assisted by permanent worker/paid worker</i>	992	358	1 350
Buruh/Karyawan/Pegawai/ <i>Employee</i>	21 900	10 836	32 736
Pekerja bebas <i>Casual worker</i>	7 659	1 627	9 286
Pekerja keluarga/tak dibayar <i>Family worker/unpaid worker</i>	2 950	7 698	10 648
Jumlah/Total	53,776	33,821	87,597

Sumber/Source: BPS, Survei Angkatan Kerja Nasional (Sakernas) Agustus/BPS-Statistics Indonesia, August National Labor Force Survey

Tabel
Table 3.2.4**Banyaknya Pencari Kerja yang Terdaftar Menurut Jenis Kelamin dan Kelompok Umur di Kabupaten Kepulauan Meranti Tahun 2021**
Number of Registered Job Seekers by Sex and Age Group in Kepulauan Meranti Regency, 2021

Kelompok Umur <i>Age Group</i>	Jenis Kelamin <i>Sex</i>		Jumlah <i>Total</i>
	Laki-Laki <i>Male</i>	Perempuan <i>Female</i>	
(1)	(2)	(3)	(4)
15 -19	72	31	103
20 -29	307	95	402
30 - 44	198	5	203
45 - 54	24	-	24
55+	-	-	-
Jumlah/Total	601	131	732

Sumber/*Source*: Dinas Penanaman Modal, Pelayanan Terpadu Satu Pintu dan Tenaga Kerja / Investment Office, One-Stop Integrated Service and Power Work of Kepulauan Meranti Regency

Tabel
Table 3.2.5

Banyaknya Pencari Kerja yang Terdaftar Menurut Jenis Kelamin dan Tingkat Pendidikan di Kabupaten Kepulauan Meranti Tahun 2021
Number of Registered Job Seekers by Sex and Education Level in Kepulauan Meranti Regency, 2021

Tingkat Pendidikan <i>Education Level</i>	Jenis Kelamin <i>Sex</i>		Jumlah <i>Total</i>
	Laki-Laki <i>Male</i>	Perempuan <i>Female</i>	
(1)	(2)	(3)	(4)
SD	12	-	12
SMP	30	3	33
SMA/SMK	434	68	502
Diploma I, II	2	2	4
Diploma III	29	7	36
S1	94	50	144
S2	30	-	30
Jumlah/Total	631	130	761

Sumber/Source: Dinas Penanaman Modal, Pelayanan Terpadu Satu Pintu dan Tenaga Kerja / Investment Office, One-Stop Integrated Service and Power Work of Kepulauan Meranti Regency

Tabel
Table 3.2.6**Banyaknya Pencari Kerja yang Telah Ditempatkan Menurut Jenis Kelamin dan Tingkat Pendidikan di Kabupaten Kepulauan Meranti Tahun 2021**
Number of Registered Job Seekers Occupied by Sex and Education Level in Kepulauan Meranti Regency, 2021

Tingkat Pendidikan <i>Education Level</i>	Jenis Kelamin <i>Sex</i>		Jumlah <i>Total</i>
	Laki-Laki <i>Male</i>	Perempuan <i>Female</i>	
(1)	(2)	(3)	(4)
SD	12	-	12
SMP	30	-	30
SMA/SMK	329	-	329
Diploma I, II	-	-	-
Diploma III	9	-	-
S1	11	-	11
S2	-	-	-
Jumlah/Total	391	-	391

Sumber/Source: Dinas Penanaman Modal, Pelayanan Terpadu Satu Pintu dan Tenaga Kerja / Investment Office, One-Stop Integrated Service and Power Work of Kepulauan Meranti Regency

SOSIAL DAN KESEJAHTERAAN RAKYAT

SOCIAL AND WELFARE

JUMLAH TENAGA KESEHATAN KECAMATAN DI KABUPATEN KEPULAUAN MERANTI TAHUN 2021

Number of Medical Personnel in Subdistrict of
Kepulauan Meranti Regency, 2021



DOKTER
Doctor

61 Orang
People



BIDAN
Midwife

213 Orang
People



PERAWAT
Nurse

143 Orang
People



AHLI GIZI
Nutritionist

15 Orang
People



FARMASI
Pharmaceutical

30 Orang
People

PENJELASAN TEKNIS**TECHNICAL NOTES**

1. Jenjang Pendidikan Indonesia terdiri dari atas 1) pendidikan formal ,2) pendidikan non formal ,dan 3) pendidikan informal yang ketigannya dapat saling melengkapi dan memperkaya (Undang-undang No. 20 tahun 2014 tentang system pendidikan Nasional

2. Jenjang pendidikan formal terdiri atas pendidikan dasar, pendidikan menengah dan pendidikan tinggi .jenis pendidikan yang diajarkan mencakup pendidikan umum,kejuruan ,akademik,profesi,vokasi,keagamaan,dan khusus.

a. pendidikan dasar berbentuk sekolah dasar (sd) dan madrasah ibtidaiyah (mi)atau bentuk lain yang sederajat serta sekolah menengah pertama (smp) dan madrasah tsanawiyah (mts),atau bentuk lain yang sederajat .

b. pendidikan menengah berbentuk sekolah menengah atas (sma),madrasah Aliyah (ma) ,sekolah menengah kejuruan (ma),dan bentuk lain yang sederajat

c. pendidikan tinggi merupakan jenjang pendidikan setelah pendidikan menengah yang mencakup program pendidikan diploma,sarjana dan perguruan tinggi dapat berbentuk akademi,politeknik,sekolah tinggi ,institute,atau universitas

1. The Education System in Indonesia consists of 1) a formal education, 2) non-formal education, and 3) informal education that all three can be complementary and enriching (Law No. 20 Year 2014 about The National Education System).

2. The Formal Education Level consists of primary education, secondary education, and high education. The kind of education that taught consists of general education, vocational, academic, professional, religious, and specific education.

a. The Primary Education consists of Elementary School and Islamic Elementary School or other equivalent forms and Junior High School and MTs, or other equivalent forms.

b. The Secondary Education consists of the senior high school, MA, Vocational School, and Vocational Madrasah Aliyah, or other equivalent forms.

c. The High Education consists of the education level after the secondary education that consists of diplomas, bachelor, master, specialist, and doctoral degrees that are held by the college. The colleges can be academy, polytechnic, high school, institute, or university.

3. **Rumah sakit** adalah tempat pemeriksaan dan perawatan kesehatan ,biasannya berada dibawah pengawasan dokter/ tenaga medis ,yang melayani rawat jalan atau rawat inap
4. **Rumah bersalin** adalah sarana pelayanan kesehatan dengan izin sebagai rumah bersalin ,dilengkapi pelayanan pemeriksaan kehamilan ,persalinan serta pemeriksaan ibu dan anak yang berada dibawah pengawasan bidan senior
5. **Poliklinik** adalah saran pelayanan saran yang dipakai untuk pelayananberobat jalan ,biasannya dibawah pengawasandokter/tenaga medis.
6. **Puskesmas (pusat kesehatan masyarakat)** adalah unit pelaksanaan teknis dinas kesehatan kabupaten /kota yang mempunyai fungsi utama sebagai penyelenggara pelayanan kesehatan tingkat pertama ,wilayah kerja puskesmas maksimal adalah satu kecamatan dan untuk jangkauana wilyah kerjanya ,puskesmas mempunyai jaringan pelayanan yang meliputi unit puskesmas pembantu (pustu) unit puskesmas keliling (puskel), dan unit bidan desa /komunitas (peraturan materi kesehatanri no .75 tahun 2017 tentang kesehatan masyarakat).
3. **Hospital** is a place for health check, usually controlled/supervised by doctors/medical personnel to serve the ill patients to get outpatient or inpatient treatment services.
4. **Maternity House** is health care facility with a license as a maternity house, equipped with prenatal care, childbirth and examination of mothers and children which is under the supervision of a senior midwife.
5. **Polyclinic** is a health facility in which to get outpatient services, usually under the control of doctor/ medical personnel.
6. **Public Health Center** is technical implementation unit of regency health department that have the primary function as a first-level health care providers. The working area standard of public health center is one Subdistrict and to reach their working areas, public health centers have a service network covering subsidiary of public health center, mobile public health center units, and midwife units (Regulation of the Minister of Health of Indonesia Number 75 Year 2016 about Public Health Center).

ULASAN**DESCRIPTION****Pendidikan**

Secara umum, seluruh kecamatan di Kabupaten Kepulauan Meranti telah memiliki fasilitas pendidikan formal mulai dari TK, SD, SMP, hingga SMA.

Kesehatan

Seluruh kecamatan di Kabupaten Kepulauan Meranti terdapat puskesmas dan tenaga kesehatan seperti dokter, perawat, dan bidan.

Education

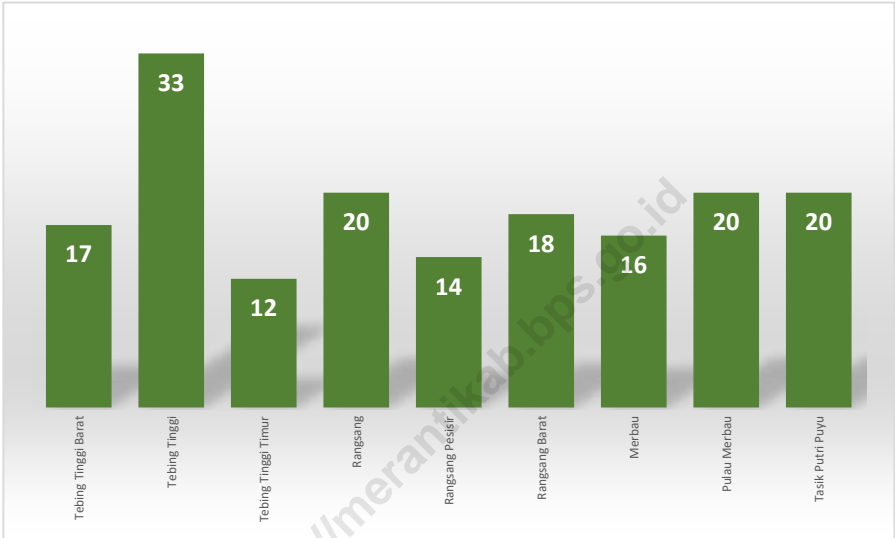
In general, all of subdistrict in Kepulauan Meranti Regency have formal schools facilities between Kindergarten, primary schools, junior high school, until senior high school.

Health

All of subdistrict in Kepulauan Meranti Regency have public health center and medical personnel such as doctor, nurse, and midwife

Gambar 4.1
Figures

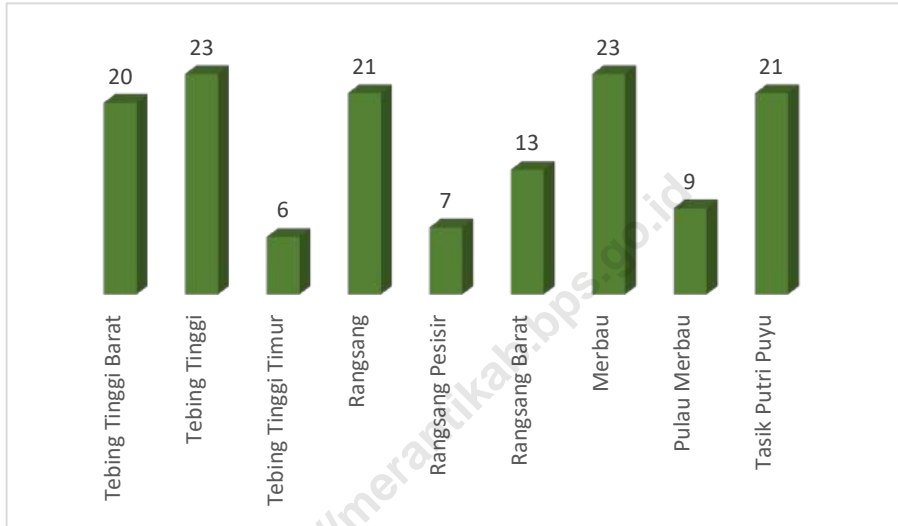
Jumlah Sekolah Dasar Menurut Kecamatan di Kabupaten Kepulauan Meranti, 2021/2022
Number of Primary Schools by Subdistrict in Kepulauan Meranti Regency, 2021/2022



Sumber/Source: Kementerian Pendidikan dan Kebudayaan, Data Semester Ganjil/Ministry of Educations and Culture, Odd Semester Data

Gambar 4.2
Figures

Jumlah Perawat Menurut Kecamatan di Kabupaten Kepulauan Meranti, 2021
Number of Nurse by Subdistrict in Kepulauan Meranti Regency, 2021



Sumber/Source : Dinas Kesehatan Kabupaten Kepulauan Meranti/Health Service of Kepulauan Meranti Regency

4.1 PENDIDIKAN EDUCATION

Tabel
Table 4.1.1 **Jumlah Sekolah, Guru, dan Murid Taman Kanak-Kanak (TK) di Bawah Kementerian Pendidikan dan Kebudayaan Menurut Kecamatan di Kabupaten Kepulauan Meranti, 2020/2021 dan 2021/2022**
Number of Schools, Teachers, and Pupils in Kindergarten Under The Ministry of Education and Culture by Subdistrict in Kepulauan Meranti Regency, 2020/2021 dan 2021/2022

Kecamatan Subdistrict	Sekolah/Schools					
	Negeri/Public		Swasta/Private		Jumlah/Total	
	2020/2021	2021/2022	2020/2021	2021/2022	2020/2021	2021/2022
(1)	(2)	(3)	(4)	(5)	(6)	(7)
Tebing Tinggi Barat	1	1	10	10	11	11
Tebing Tinggi	2	2	13	12	15	14
Tebing Tinggi Timur	1	1	4	4	5	5
Rangsang	1	1	7	7	8	8
Rangsang Pesisir	-	-	6	5	6	5
Rangsang Barat	1	1	11	10	12	11
Merbau	1	1	2	2	3	3
Pulau Merbau	1	1	2	2	3	3
Tasik Putri Puyu	1	1	5	6	6	7
Kepulauan Meranti	9	9	60	58	69	67

Lanjutan Tabel/*Continued Table 4.1.1*

Kecamatan Subdistrict	Guru ¹ /Teachers ¹					
	Negeri/ <i>Public</i>		Swasta/ <i>Private</i>		Jumlah/ <i>Total</i>	
	2020/2021	2021/2022	2020/2021	2021/2022	2020/2021	2021/2022
(1)	(8)	(9)	(10)	(11)	(12)	(13)
Tebing Tinggi Barat	8	7	35	35	43	42
Tebing Tinggi	22	22	100	77	122	99
Tebing Tinggi Timur	5	6	12	20	17	26
Rangsang	7	5	30	30	37	35
Rangsang Pesisir	-	-	27	21	27	21
Rangsang Barat	9	7	40	39	49	46
Merbau	7	6	4	4	11	10
Pulau Merbau	7	9	9	9	16	18
Tasik Putri Puyu	6	8	14	23	20	31
Kepulauan Meranti	71	70	271	258	342	328

Lanjutan Tabel/*Continued Table 4.1.1*

Kecamatan Subdistrict	Murid/Students					
	Negeri/Public		Swasta/Private		Jumlah/Total	
	2020/2021	2021/2022	2020/2021	2021/2022	2020/2021	2021/2022
(1)	(14)	(15)	(16)	(17)	(18)	(19)
Tebing Tinggi Barat	41	27	254	283	295	310
Tebing Tinggi	204	186	905	774	1 109	960
Tebing Tinggi Timur	50	42	106	104	156	146
Rangsang	42	39	196	188	238	227
Rangsang Pesisir	-	-	154	152	154	152
Rangsang Barat	37	36	249	288	286	324
Merbau	31	31	27	40	58	71
Pulau Merbau	39	50	52	50	91	100
Tasik Putri Puyu	53	38	115	131	168	169
Kepulauan Meranti	497	449	2 058	2 010	2 555	2 459

Catatan/Note: ¹ Jumlah guru termasuk kepala sekolah dan guru/*The total of teachers including headmaster and teacher*
 Sumber/Source: Kementerian Pendidikan dan Kebudayaan, Data Semester Ganjil/*Ministry of Educations and Culture, Odd Semester Report Data*

Tabel
Table 4.1.2

Jumlah Sekolah, Guru, dan Murid Raudatul Athfal (RA) di Bawah Kementerian Agama Menurut Kecamatan di Kabupaten Kepulauan Meranti, 2019/2020 dan 2020/2021

Number of Schools, Teachers, and Pupils in Raudatul Athfal (RA) Under The Ministry of Religious Affairs by Subdistrict in Kepulauan Meranti Regency, 2019/2020 dan 2020/2021

Kecamatan Subdistrict	Raudatul Athfal (RA)/ Raudatul Athfal (RA)					
	Sekolah/Schools		Guru/Teachers		Murid/Pupils	
	2019/2020	2020/2021	2019/2020	2020/2021	2019/2020	2020/2021
(1)	(2)	(3)	(4)	(5)	(6)	(7)
Tebing Tinggi Barat	4	4	20	22	161	112
Tebing Tinggi	3	3	14	22	119	57
Tebing Tinggi Timur	-	-	-	-	-	-
Rangsang	2	2	18	18	88	68
Rangsang Pesisir	3	3	17	19	48	41
Rangsang Barat	9	10	51	68	288	276
Merbau	-	1	-	5	-	-
Pulau Merbau	2	2	11	8	85	41
Tasik Putri Puyu	-	-	-	-	-	-
Kepulauan Meranti	23	25	131	162	789	595

Catatan/Note: Seluruh Raudatul Athfal (RA) berstatus swasta/All Raudatul Athfal (RA) are private

Sumber/Source: Kementerian Agama, Data Semester Ganjil/Ministry of Religious Affairs, odd semester report data

Tabel
Table 4.1.3

Jumlah Sekolah, Guru, dan Murid Sekolah Dasar (SD) di Bawah Kementerian Pendidikan dan Kebudayaan Menurut Kecamatan di Kabupaten Kepulauan Meranti, 2020/2021 dan 2021/2022
Number of Schools, Teachers, and Pupils in Primary Schools Under The Ministry of Education and Culture by Subdistrict in Kepulauan Meranti Regency, 2020/2021 dan 2021/2022

Kecamatan Subdistrict	Sekolah/Schools					
	Negeri/Public		Swasta/Private		Jumlah/Total	
	2020/2021	2021/2022	2020/2021	2021/2022	2020/2021	2021/2022
(1)	(2)	(3)	(4)	(5)	(6)	(7)
Tebing Tinggi Barat	17	17	-	-	17	17
Tebing Tinggi	24	24	9	9	33	33
Tebing Tinggi Timur	12	12	-	-	12	12
Rangsang	20	20	-	-	20	20
Rangsang Pesisir	14	14	-	-	14	14
Rangsang Barat	18	18	-	-	18	18
Merbau	16	16	-	-	16	16
Pulau Merbau	19	19	1	1	20	20
Tasik Putri Puyu	18	18	3	2	21	20
Kepulauan Meranti	158	158	13	12	171	170

Lanjutan Tabel/Continued Table 4.1.3

Kecamatan Subdistrict	Guru ¹ /Teachers ¹					
	Negeri/Public		Swasta/Private		Jumlah/Total	
	2020/2021	2021/2022	2020/2021	2021/2022	2020/2021	2021/2022
(1)	(8)	(9)	(10)	(11)	(12)	(13)
Tebing Tinggi Barat	185	170	-	-	185	170
Tebing Tinggi	390	368	145	158	535	526
Tebing Tinggi Timur	111	107	-	-	111	107
Rangsang	207	199	-	-	207	199
Rangsang Pesisir	155	156	-	-	155	156
Rangsang Barat	196	198	-	-	196	198
Merbau	169	160	-	-	169	160
Pulau Merbau	191	184	9	9	200	193
Tasik Putri Puyu	169	169	16	9	185	178
Kepulauan Meranti	1 773	1 711	170	176	1 943	1 887

Lanjutan Tabel/*Continued Table 4.1.3*

Kecamatan Subdistrict	Murid/Students					
	Negeri/Public		Swasta/Private		Jumlah/Total	
	2020/2021	2021/2022	2020/2021	2021/2022	2020/2021	2021/2022
(1)	(14)	(15)	(16)	(17)	(18)	(19)
Tebing Tinggi Barat	1 611	1 584	-	-	1 611	1 584
Tebing Tinggi	4 393	4 318	2 061	2 107	6 454	6 425
Tebing Tinggi Timur	1 526	1 553	-	-	1 526	1 553
Rangsang	2 260	2 247	-	-	2 260	2 247
Rangsang Pesisir	2 137	2 027	-	-	2 137	2 027
Rangsang Barat	1 799	1 737	-	-	1 799	1 737
Merbau	1 659	1 631	-	-	1 659	1 631
Pulau Merbau	1 589	1 544	45	40	1 634	1 584
Tasik Putri Puyu	1 889	1 801	94	83	1 983	1 884
Kepulauan Meranti	18 863	18 442	2 200	2 230	21 063	20 672

Catatan/Note: ¹ Jumlah guru termasuk kepala sekolah dan guru/*The total of teachers including headmaster and teacher*
 Sumber/Source: "2020/2021 -

Kementerian Pendidikan dan Kebudayaan, Sistem Data Pokok Pendidikan, data semester ganjil/ Ministry of
 Educations and Culture, Basic Education Data System, odd semester "

"2021/2022 -

Kementerian Pendidikan, Kebudayaan, Riset, dan Teknologi, Sistem Data Pokok Pendidikan, data semester ganjil
 2021/ Ministry of Education, Culture, Research, and Technology, Basic Education Data System, odd semester 2021

Tabel
Table 4.1.4

Jumlah Sekolah, Guru, dan Murid Madrasah Ibtidaiyah (MI) di Bawah Kementerian Agama Menurut Kecamatan di Kabupaten Kepulauan Meranti, 2020/2021 dan 2021/2022

Number of Schools, Teachers, and Pupils in Madrasah Ibtidaiyah (MI) Under The Ministry of Religious Affairs by Subdistrict in Kepulauan Meranti Regency, 2020/2021 dan 2021/2022

Kecamatan Subdistrict	Sekolah/Schools					
	Negeri/Public		Swasta/Private		Jumlah/Total	
	2020/2021	2021/2022	2020/2021	2021/2022	2020/2021	2021/2022
(1)	(2)	(3)	(4)	(5)	(6)	(7)
Tebing Tinggi Barat	-	-	5	5	5	5
Tebing Tinggi	-	-	2	2	2	2
Tebing Tinggi Timur	-	-	-	-	-	-
Rangsang	-	-	-	-	-	-
Rangsang Pesisir	-	-	2	2	2	2
Rangsang Barat	-	-	2	2	2	2
Merbau	-	-	1	1	1	1
Pulau Merbau	-	-	2	2	2	2
Tasik Putri Puyu	-	-	-	-	-	-
Kepulauan Meranti	-	-	14	14	14	14

Lanjutan Tabel/*Continued Table* 4.1.4

Kecamatan Subdistrict	Guru ¹ /Teachers ¹					
	Negeri/ <i>Public</i>		Swasta/ <i>Private</i>		Jumlah/ <i>Total</i>	
	2020/2021	2021/2022	2020/2021	2021/2022	2020/2021	2021/2022
(1)	(8)	(9)	(10)	(11)	(12)	(13)
Tebing Tinggi Barat	-	-	55	62	55	62
Tebing Tinggi	-	-	36	44	36	44
Tebing Tinggi Timur	-	-	-	-	-	-
Rangsang	-	-	-	-	-	-
Rangsang Pesisir	-	-	16	16	16	16
Rangsang Barat	-	-	27	28	27	28
Merbau	-	-	16	18	16	18
Pulau Merbau	-	-	29	35	29	35
Tasik Putri Puyu	-	-	-	-	-	-
Kepulauan Meranti	-	-	179	203	179	203

Lanjutan Tabel/Continued Table 4.1.4

Kecamatan Subdistrict	Murid/Students					
	Negeri/Public		Swasta/Private		Jumlah/Total	
	2020/2021	2021/2022	2020/2021	2021/2022	2020/2021	2021/2022
(1)	(14)	(15)	(16)	(17)	(18)	(19)
Tebing Tinggi Barat	-	-	367	337	367	337
Tebing Tinggi	-	-	454	439	454	439
Tebing Tinggi Timur	-	-	-	-	-	-
Rangsang	-	-	-	-	-	-
Rangsang Pesisir	-	-	87	86	87	86
Rangsang Barat	-	-	232	247	232	247
Merbau	-	-	69	71	69	71
Pulau Merbau	-	-	127	131	127	131
Tasik Putri Puyu	-	-	-	-	-	-
Kepulauan Meranti	-	-	1 336	1 311	1 336	1 311

Sumber/Source: Kementerian Agama, EMIS, Data Semester Ganjil/ Ministry of Religious Affairs, EMIS, Odd Semester Data

Tabel
Table 4.1.5

Jumlah Sekolah, Guru, dan Murid Sekolah Menengah Pertama (SMP) di Bawah Kementerian Pendidikan dan Kebudayaan Menurut Kecamatan di Kabupaten Kepulauan Meranti, 2019/2020 dan 2020/2021
Number of Schools, Teachers, and Pupils in Junior High Schools Under The Ministry of Education and Culture by Subdistrict in Kepulauan Meranti Regency, 2019/2020 dan 2020/2021

Kecamatan Subdistrict	Sekolah/Schools					
	Negeri/Public		Swasta/Private		Jumlah/Total	
	2019/2020	2020/2021	2019/2020	2020/2021	2019/2020	2020/2021
(1)	(2)	(3)	(4)	(5)	(6)	(7)
Tebing Tinggi Barat	3	3	-	-	3	3
Tebing Tinggi	4	4	9	9	13	13
Tebing Tinggi Timur	5	5	-	-	5	5
Rangsang	6	6	-	-	6	6
Rangsang Pesisir	5	5	-	-	5	5
Rangsang Barat	3	3	-	-	3	3
Merbau	4	4	-	-	4	4
Pulau Merbau	4	4	1	1	5	5
Tasik Putri Puyu	5	5	-	-	5	5
Kepulauan Meranti	39	39	10	10	49	49

Lanjutan Tabel/Continued Table 4.1.5

Kecamatan Subdistrict	Guru ¹ /Teachers ¹					
	Negeri/Public		Swasta/Private		Jumlah/Total	
	2019/2020	2020/2021	2019/2020	2020/2021	2019/2020	2020/2021
(1)	(8)	(9)	(10)	(11)	(12)	(13)
Tebing Tinggi Barat	51	49	-	-	51	49
Tebing Tinggi	137	137	100	105	237	242
Tebing Tinggi Timur	44	46	-	-	44	46
Rangsang	72	66	-	-	72	66
Rangsang Pesisir	45	45	-	-	45	45
Rangsang Barat	43	48	-	-	43	48
Merbau	47	46	-	-	47	46
Pulau Merbau	55	58	7	10	62	68
Tasik Putri Puyu	64	68	-	-	64	68
Kepulauan Meranti	558	563	107	115	665	678

Lanjutan Tabel/*Continued Table* 4.1.5

Kecamatan Subdistrict	Murid/Students					
	Negeri/Public		Swasta/Private		Jumlah/Total	
	2019/2020	2020/2021	2019/2020	2020/2021	2019/2020	2020/2021
(1)	(14)	(15)	(16)	(17)	(18)	(19)
Tebing Tinggi Barat	377	398	-	-	377	398
Tebing Tinggi	1 438	1 386	950	1 069	2 388	2 455
Tebing Tinggi Timur	408	396	-	-	408	396
Rangsang	621	637	-	-	621	637
Rangsang Pesisir	485	488	-	-	485	488
Rangsang Barat	358	382	-	-	358	382
Merbau	500	474	-	-	500	474
Pulau Merbau	447	486	52	45	499	531
Tasik Putri Puyu	607	598	-	-	607	598
Kepulauan Meranti	5 241	5 245	1 002	1 114	6 243	6 359

Sumber/Source: 2020/2021 -
Kementerian Pendidikan dan Kebudayaan, Sistem Data Pokok Pendidikan, data semester ganjil/ *Ministry of Educations and Culture, Basic Education Data System, odd semester*
2021/2022 -
Kementerian Pendidikan, Kebudayaan, Riset, dan Teknologi, Sistem Data Pokok Pendidikan, data semester ganjil
2021/ *Ministry of Education, Culture, Research, and Technology, Basic Education Data System, odd semester 2021*

Tabel
Table 4.1.6

Jumlah Sekolah, Guru, dan Murid Madrasah Tsanawiyah (MTs) di Bawah Kementerian Agama Menurut Kecamatan di Kabupaten Kepulauan Meranti, 2020/2021 dan 2021/2022

Number of Schools, Teachers, and Pupils in Madrasah Tsanawiyah (MTs) Under The Ministry of Religious Affairs by Subdistrict in Kepulauan Meranti Regency, 2020/2021 dan 2021/2022

Kecamatan Subdistrict	Sekolah/Schools					
	Negeri/Public		Swasta/Private		Jumlah/Total	
	2020/2021	2021/2022	2020/2021	2021/2022	2020/2021	2021/2022
(1)	(2)	(3)	(4)	(5)	(6)	(7)
Tebing Tinggi Barat	-	-	4	5	4	5
Tebing Tinggi	1	1	3	3	4	4
Tebing Tinggi Timur	-	-	5	5	5	5
Rangsang	-	-	4	4	4	4
Rangsang Pesisir	-	-	2	2	2	2
Rangsang Barat	1	1	5	5	6	6
Merbau	-	-	4	4	4	4
Pulau Merbau	-	-	4	4	4	4
Tasik Putri Puyu	-	-	3	3	3	3
Kepulauan Meranti	2	2	34	35	36	37

Lanjutan Tabel/*Continued Table 4.1.6*

Kecamatan Subdistrict	Guru ¹ /Teachers ¹					
	Negeri/Public		Swasta/Private		Jumlah/Total	
	2020/2021	2021/2022	2020/2021	2021/2022	2020/2021	2021/2022
(1)	(8)	(9)	(10)	(11)	(12)	(13)
Tebing Tinggi Barat	-	-	53	73	53	73
Tebing Tinggi	50	65	46	45	96	110
Tebing Tinggi Timur	-	-	73	79	73	79
Rangsang	-	-	61	80	61	80
Rangsang Pesisir	-	-	30	32	30	32
Rangsang Barat	25	33	58	76	83	109
Merbau	-	-	58	63	58	63
Pulau Merbau	-	-	59	62	59	62
Tasik Putri Puyu	-	-	55	56	55	56
Kepulauan Meranti	75	98	493	566	568	664

Lanjutan Tabel/Continued Table 4.1.6

Kecamatan Subdistrict	Murid/Students					
	Negeri/Public		Swasta/Private		Jumlah/Total	
	2019/2020	2020/2021	2019/2020	2020/2021	2019/2020	2020/2021
(1)	(14)	(15)	(16)	(17)	(18)	(19)
Tebing Tinggi Barat	-	-	326	310	326	310
Tebing Tinggi	742	714	344	329	1 086	1 043
Tebing Tinggi Timur	-	-	260	259	260	259
Rangsang	-	-	269	224	269	224
Rangsang Pesisir	-	-	216	236	216	236
Rangsang Barat	335	374	336	322	671	696
Merbau	-	-	188	189	188	189
Pulau Merbau	-	-	291	261	291	261
Tasik Putri Puyu	-	-	257	238	257	238
Kepulauan Meranti	1 077	1 088	2 487	2 368	3 564	3 456

Sumber/Source: Kementerian Agama, EMIS, Data Semester Ganjil/ Ministry of Religious Affairs, EMIS, Odd Semester Data

Tabel
Table 4.1.7

Jumlah Sekolah, Guru, dan Murid Sekolah Menengah Atas (SMA) di Bawah Kementerian Pendidikan dan Kebudayaan Menurut Kecamatan di Kabupaten Kepulauan Meranti, 2019/2020 dan 2020/2021
Number of Schools, Teachers, and Pupils in Senior High Schools Under The Ministry of Education and Culture by Subdistrict in Kepulauan Meranti Regency, 2019/2020 dan 2020/2021

Kecamatan Subdistrict	Sekolah/Schools					
	Negeri/Public		Swasta/Private		Jumlah/Total	
	2019/2020	2020/2021	2019/2020	2020/2021	2019/2020	2020/2021
(1)	(2)	(3)	(4)	(5)	(6)	(7)
Tebing Tinggi Barat	3	3	-	-	3	3
Tebing Tinggi	3	3	2	2	5	5
Tebing Tinggi Timur	2	2	-	-	2	2
Rangsang	2	2	-	-	2	2
Rangsang Pesisir	3	3	-	-	3	3
Rangsang Barat	1	1	1	1	2	2
Merbau	1	1	1	1	2	2
Pulau Merbau	1	1	2	2	3	3
Tasik Putri Puyu	1	1	1	1	2	2
Kepulauan Meranti	17	17	7	7	24	24

Lanjutan Tabel/*Continued Table 4.1.7*

Kecamatan Subdistrict	Guru ¹ /Teachers ¹					
	Negeri/Public		Swasta/Private		Jumlah/Total	
	2019/2020	2020/2021	2019/2020	2020/2021	2019/2020	2020/2021
(1)	(8)	(9)	(10)	(11)	(12)	(13)
Tebing Tinggi Barat	48	46	-	-	48	46
Tebing Tinggi	135	133	28	27	163	160
Tebing Tinggi Timur	26	30	-	-	26	30
Rangsang	38	43	-	-	38	43
Rangsang Pesisir	37	34	-	-	37	34
Rangsang Barat	18	16	17	13	35	29
Merbau	28	26	12	8	40	34
Pulau Merbau	23	23	21	16	44	39
Tasik Putri Puyu	29	28	13	13	42	41
Kepulauan Meranti	382	379	91	77	473	456

Lanjutan Tabel/*Continued Table 4.1.7*

Kecamatan Subdistrict	Murid/Students					
	Negeri/Public		Swasta/Private		Jumlah/Total	
	2019/2020	2020/2021	2019/2020	2020/2021	2019/2020	2020/2021
(1)	(14)	(15)	(16)	(17)	(18)	(19)
Tebing Tinggi Barat	405	364	-	-	405	364
Tebing Tinggi	1 535	1 522	326	309	1 861	1 831
Tebing Tinggi Timur	322	276	-	-	322	276
Rangsang	390	423	-	-	390	423
Rangsang Pesisir	400	405	-	-	400	405
Rangsang Barat	281	257	95	78	376	335
Merbau	308	292	51	35	359	327
Pulau Merbau	326	293	86	62	412	355
Tasik Putri Puyu	337	332	110	110	447	442
Kepulauan Meranti	4 304	4 164	668	594	4 972	4 758

Sumber/Source: 2020/2021 -
Kementerian Pendidikan dan Kebudayaan, Sistem Data Pokok Pendidikan, data semester ganjil/ *Ministry of Educations and Culture, Basic Education Data System, odd semester*
2021/2022 -
Kementerian Pendidikan, Kebudayaan, Riset, dan Teknologi, Sistem Data Pokok Pendidikan, data semester ganjil 2021/ *Ministry of Education, Culture, Research, and Technology, Basic Education Data System, odd semester 2021*

Tabel
Table 4.1.8

Jumlah Sekolah, Guru, dan Murid Sekolah Menengah Kejuruan(SMK) di Bawah Kementerian Pendidikan, Kebudayaan, Riset, dan Teknologi Menurut Kecamatan di Kabupaten Kepulauan Meranti, 2020/2021 dan 2021/2022

Number of Schools, Teachers, and Pupils in Vocational High School(SMK) Under The Ministry of Education, Culture, Research, and Technology by Subdistrict in Kepulauan Meranti Regency, 2020/2021 dan 2021/2022

Kecamatan Subdistrict	Sekolah/Schools					
	Negeri/Public		Swasta/Private		Jumlah/Total	
	2020/2021	2021/2022	2020/2021	2021/2022	2020/2021	2021/2022
(1)	(2)	(3)	(4)	(5)	(6)	(7)
Tebing Tinggi Barat	-	-	1	1	1	1
Tebing Tinggi	1	1	2	2	3	3
Tebing Tinggi Timur	-	-	-	-	-	-
Rangsang	-	-	-	-	-	-
Rangsang Pesisir	-	-	-	-	-	-
Rangsang Barat	-	-	-	-	-	-
Merbau	1	1	-	-	1	1
Pulau Merbau	-	-	-	-	-	-
Tasik Putri Puyu	-	-	1	1	1	1
Kepulauan Meranti	2	2	4	4	6	6

Lanjutan Tabel/*Continued Table* 4.1.8

Kecamatan Subdistrict	Guru ¹ /Teachers ¹					
	Negeri/Public		Swasta/Private		Jumlah/Total	
	2020/2021	2021/2022	2020/2021	2021/2022	2020/2021	2021/2022
(1)	(8)	(9)	(10)	(11)	(12)	(13)
Tebing Tinggi Barat	-	-	8	8	8	8
Tebing Tinggi	51	49	43	43	94	92
Tebing Tinggi Timur	-	-	-	-	-	-
Rangsang	-	-	-	-	-	-
Rangsang Pesisir	-	-	-	-	-	-
Rangsang Barat	-	-	-	-	-	-
Merbau	25	24	-	-	25	24
Pulau Merbau	-	-	-	-	-	-
Tasik Putri Puyu	-	-	14	11	14	11
Kepulauan Meranti	76	73	65	62	141	135

Lanjutan Tabel/*Continued Table* 4.1.8

Kecamatan Subdistrict	Murid/Students					
	Negeri/Public		Swasta/Private		Jumlah/Total	
	2020/2021	2021/2022	2020/2021	2021/2022	2020/2021	2021/2022
(1)	(14)	(15)	(16)	(17)	(18)	(19)
Tebing Tinggi Barat	-	-	24	20	24	20
Tebing Tinggi	767	675	537	503	1 304	1 178
Tebing Tinggi Timur	-	-	-	-	-	-
Rangsang	-	-	-	-	-	-
Rangsang Pesisir	-	-	-	-	-	-
Rangsang Barat	-	-	-	-	-	-
Merbau	330	303	-	-	330	303
Pulau Merbau	-	-	-	-	-	-
Tasik Putri Puyu	-	-	126	114	126	114
Kepulauan Meranti	1 097	978	687	637	1 784	1 615

Sumber/Source: 2020/2021 -
Kementerian Pendidikan dan Kebudayaan, Sistem Data Pokok Pendidikan, data semester ganjil/ *Ministry of Educations and Culture, Basic Education Data System, odd semester*
2021/2022 -
Kementerian Pendidikan, Kebudayaan, Riset, dan Teknologi, Sistem Data Pokok Pendidikan, data semester ganjil
2021/ *Ministry of Education, Culture, Research, and Technology, Basic Education Data System, odd semester 2021*

Tabel
Table 4.1.9

Jumlah Sekolah, Guru, dan Murid Sekolah Madrasah Aliyah (MA) di Bawah Kementerian Agama Menurut Kecamatan di Kabupaten Kepulauan Meranti, 2020/2021 dan 2021/2022

Number of Schools, Teachers, and Pupils in Madrasah Aliyah (MA) Under the Ministry of Religious Affairs by Subdistrict in Kepulauan Meranti Regency, 2020/2021 dan 2021/2022

Kecamatan Subdistrict	Sekolah/Schools					
	Negeri/Public		Swasta/Private		Jumlah/Total	
	2020/2021	2021/2022	2020/2021	2021/2022	2020/2021	2021/2022
(1)	(2)	(3)	(4)	(5)	(6)	(7)
Tebing Tinggi Barat	-	-	2	2	2	2
Tebing Tinggi	1	1	1	1	2	2
Tebing Tinggi Timur	-	-	3	3	3	3
Rangsang	-	-	2	2	2	2
Rangsang Pesisir	-	-	1	1	1	1
Rangsang Barat	1	1	1	2	2	3
Merbau	-	-	3	3	3	3
Pulau Merbau	-	-	2	2	2	2
Tasik Putri Puyu	-	-	2	2	2	2
Kepulauan Meranti	2	2	17	18	19	20

Lanjutan Tabel/Continued Table 4.1.9

Kecamatan Subdistrict	Guru ¹ /Teachers ¹					
	Negeri/Public		Swasta/Private		Jumlah/Total	
	2020/2021	2021/2022	2020/2021	2021/2022	2020/2021	2021/2022
(1)	(8)	(9)	(10)	(11)	(12)	(13)
Tebing Tinggi Barat	-	-	26	28	26	28
Tebing Tinggi	43	63	16	22	59	85
Tebing Tinggi Timur	-	-	32	47	32	47
Rangsang	-	-	30	27	30	27
Rangsang Pesisir	-	-	13	14	13	14
Rangsang Barat	22	33	11	33	33	66
Merbau	-	-	50	65	50	65
Pulau Merbau	-	-	46	47	46	47
Tasik Putri Puyu	-	-	42	46	42	46
Kepulauan Meranti	65	96	266	329	331	425

Lanjutan Tabel/*Continued Table* 4.1.9

Kecamatan Subdistrict	Murid/Students					
	Negeri/Public		Swasta/Private		Jumlah/Total	
	2020/2021	2021/2022	2020/2021	2021/2022	2020/2021	2021/2022
(1)	(14)	(15)	(16)	(17)	(18)	(19)
Tebing Tinggi Barat	-	-	99	83	99	83
Tebing Tinggi	569	536	33	40	602	576
Tebing Tinggi Timur	-	-	70	73	70	73
Rangsang	-	-	124	106	124	106
Rangsang Pesisir	-	-	34	28	34	28
Rangsang Barat	443	410	30	35	473	445
Merbau	-	-	103	76	103	76
Pulau Merbau	-	-	248	245	248	245
Tasik Putri Puyu	-	-	121	115	121	115
Kepulauan Meranti	1 012	946	862	801	1 874	1 747

Sumber/Source: Kementerian Agama, EMIS, Data Semester Ganjil/ Ministry of Religious Affairs, EMIS, Odd Semester Data

Tabel 4.1.10 Jumlah Desa¹/Kelurahan yang Memiliki Fasilitas Sekolah Menurut Kecamatan dan Tingkat Pendidikan di Kabupaten Kepulauan Meranti, 2019– 2021
Number of Villages¹ Having Educational Facilities by Subdistrict and Educational Level in Kepulauan Meranti Regency, 2019– 2021

Kecamatan Subdistrict	SD Primary School		
	2019	2020	2021
(1)	(2)	(3)	(4)
Tebing Tinggi Barat	14	14	14
Tebing Tinggi	9	9	9
Tebing Tinggi Timur	10	10	10
Rangsang	13	13	13
Rangsang Pesisir	12	11	11
Rangsang Barat	12	12	12
Merbau	11	10	10
Pulau Merbau	11	11	11
Tasik Putri Puyu	10	10	10
Kepulauan Meranti	102	100	100

Lanjutan Tabel/*Continued Table* 4.1.10

Kecamatan Subdistrict	SMP Junior High School		
	2019	2020	2021
(1)	(5)	(6)	(7)
Tebing Tinggi Barat	7	7	7
Tebing Tinggi	7	7	7
Tebing Tinggi Timur	8	8	8
Rangsang	7	7	7
Rangsang Pesisir	8	5	6
Rangsang Barat	9	9	9
Merbau	7	6	6
Pulau Merbau	8	8	8
Tasik Putri Puyu	7	7	7
Kepulauan Meranti	68	64	65

Lanjutan Tabel/*Continued Table 4.1.10*

Kecamatan Subdistrict	SMA Senior High School		
	2019	2020	2021
(1)	(8)	(9)	(10)
Tebing Tinggi Barat	5	5	5
Tebing Tinggi	5	5	5
Tebing Tinggi Timur	5	5	6
Rangsang	3	3	3
Rangsang Pesisir	4	3	3
Rangsang Barat	3	3	3
Merbau	4	4	4
Pulau Merbau	4	4	4
Tasik Putri Puyu	5	5	5
Kepulauan Meranti	38	37	38

Lanjutan Tabel/*Continued Table* 4.1.10

Kecamatan Subdistrict	SMK Vocational School		
	2019	2020	2021
(1)	(11)	(12)	(13)
Tebing Tinggi Barat	1	1	1
Tebing Tinggi	3	3	3
Tebing Tinggi Timur	–	–	–
Rangsang	–	–	–
Rangsang Pesisir	–	–	–
Rangsang Barat	–	–	–
Merbau	1	1	1
Pulau Merbau	1	–	–
Tasik Putri Puyu	1	1	1
Kepulauan Meranti	7	6	6

Lanjutan Tabel/*Continued Table 4.1.10*

Kecamatan Subdistrict	Perguruan Tinggi University		
	2019	2020	2021
(1)	(14)	(15)	(16)
Tebing Tinggi Barat	–	–	–
Tebing Tinggi	3	3	3
Tebing Tinggi Timur	–	–	–
Rangsang	–	–	–
Rangsang Pesisir	–	–	–
Rangsang Barat	–	–	–
Merbau	1	1	1
Pulau Merbau	–	–	–
Tasik Putri Puyu	–	–	–
Kepulauan Meranti	4	4	4

Sumber/Source: BPS, Pendataan Potensi Desa (Podes)/ BPS–Statistics Indonesia, Village Potential Data Collection

Tabel
Table 4.1.11

Angka Partisipasi Murni (APM) dan Angka Partisipasi Kasar (APK) Menurut Jenjang Pendidikan di Kabupaten Kepulauan Meranti, 2020 dan 2021
Net Participation Rates and Gross Participation Rates by Educational Level in Kepulauan Meranti Regency, 2020 and 2021

Jenjang Pendidikan Educational Level	Angka Partisipasi Murni (APM) Net Participation Rates		Angka Partisipasi Kasar (APK) Gross Participation Rates	
	2020	2021	2020	2021
(1)	(2)	(3)	(4)	(5)
SD/MI Elementary School	99,00	98,73	...	106,99
SMP/MTs Junior High School	87,87	88,36	...	105,40
SMA/SMK/MA Senior High School	70,03	70,39	...	78,80

Sumber/Source: BPS, Survei Sosial Ekonomi Nasional (Susenas)/BPS-Statistics Indonesia, National Socioeconomic Survey

Tabel 4.1.12 **Persentase Penduduk Berumur 15 Tahun ke Atas yang Melek Huruf Menurut Kelompok Umur di Kabupaten Kepulauan Meranti, 2020 dan 2021**
Percentage of Literate People Aged 15 Years and Over by Age Group in Kepulauan Meranti Regency, 2020 and 2021

Kelompok Umur Age Group	2020	2021
(1)	(2)	(3)
15–24	100,00	100,00
15+	97,51	97,84

Sumber/Source: BPS, Survei Sosial Ekonomi Nasional (Susenas)/BPS-Statistics Indonesia, National Socioeconomic Survey

<https://merantikab.bps.go.id>

Tabel 4.1.13 Banyaknya Mahasiswa AMIK Selatpanjang Menurut Program Studi dan Jenis Kelamin, 2021/2022
Table *Number of Students at AMIK Selatpanjang by Study Program and Sex, 2021/2022*

Program Studi Study Program	Laki-Laki Male	Perempuan Female	Jumlah Total
(1)	(2)	(3)	(4)
1. Manajemen Informatika	63	98	161
2. Teknik Komputer	26	3	29
Jumlah	89	101	190

Sumber/Source: Akademi Manajemen Informatika dan Komputer (AMIK) Selatpanjang

Tabel 4.1.14 Banyaknya Lulusan Mahasiswa AMIK Selatpanjang Menurut Program Studi dan Jenis Kelamin, 2021/2022
Table *Number of Alumnae at AMIK Selatpanjang by Study Program and Sex, 2021/2022*

Program Studi Study Program	Laki-Laki Male	Perempuan Female	Jumlah Total
(1)	(2)	(3)	(4)
1. Manajemen Informatika	19	23	42
2. Teknik Komputer	5	-	5
Jumlah	24	23	47

Sumber/Source: Akademi Manajemen Informatika dan Komputer (AMIK) Selatpanjang

Tabel
Table 4.1.15**Banyaknya Dosen AMIK Selatpanjang Menurut Program Studi dan Status Dosen Tahun Ajaran 2021/2022**
Number of Lecturers at AMIK Selatpanjang by Study Program and Lecture Status, 2021/2022

Program Studi Study Program	Tetap Permanent	Tidak Tetap Not Permanent	Jumlah Total
(1)	(2)	(3)	(4)
1. Manajemen Informatika	7	3	10
2. Teknik Komputer	4	1	5
Jumlah	11	4	15

Sumber/Source: Akademi Manajemen Informatika dan Komputer (AMIK) Selatpanjang

Tabel
Table 4.1.16

Banyaknya Dosen AMIK Selatpanjang Menurut Program Studi, Pendidikan, dan Jenis Kelamin Tahun Ajaran 2021/2022
Number of Lecturers at AMIK Selatpanjang by Study Program, Education and Sex, 2021/2022

Program Studi Study Program	S1		S2		S3	
	Laki-Laki Male	Perempuan Female	Laki-Laki Male	Perempuan Female	Laki-Laki Male	Perempuan Female
(1)	(2)	(3)	(4)	(5)	(6)	(7)
1. Manajemen Informatika	1	-	5	4	-	-
2. Teknik Komputer	-	-	3	2	-	-
Jumlah	1	-	8	6	-	-

Sumber/Source: Akademi Manajemen Informatika dan Komputer (AMIK) Selatpanjang

Tabel
Table 4.1.17**Banyaknya Mahasiswa STKIP Meranti Menurut Program Studi dan Jenis Kelamin, 2021/2022**
Number of Students at STKIP Meranti by Study Program and Sex, 2021/2022

Program Studi Study Program	Laki-Laki Male	Perempuan Female	Jumlah Total
(1)	(2)	(3)	(4)
1. Pendidikan Jasmani Kesehatan dan Rekreasi	66	60	126
2. Pendidikan Matematika	10	18	28
Jumlah	76	78	154

Sumber/Source: Sekolah Tinggi Keguruan dan Ilmu Pendidikan (STKIP Meranti)

Tabel 4.1.18 Banyaknya Lulusan Mahasiswa STKIP Meranti Menurut Program Studi dan Jenis Kelamin, 2021/2022
Table 4.1.18 *Number of Alumnae at STKIP Meranti by Study Program and Sex, 2021/2022*

Program Studi Study Program	Laki-Laki Male	Perempuan Female	Jumlah Total
(1)	(2)	(3)	(4)
1. Pendidikan Jasmani Kesehatan dan Rekreasi	-	-	-
2. Pendidikan Matematika	-	-	-
Jumlah	-	-	-

Sumber/Source: Sekolah Tinggi Keguruan dan Ilmu Pendidikan (STKIP Meranti)

Tabel
Table 4.1.19**Banyaknya Dosen STKIP Meranti Menurut Program Studi dan Status Dosen Tahun Ajaran 2021/2022**
Number of Lecturers at STKIP Meranti by Study Program and Lecture Status, 2021/2022

Program Studi Study Program	Tetap Permanent	Tidak Tetap Not Permanent	Jumlah Total
(1)	(2)	(3)	(4)
1. Pendidikan Jasmani Kesehatan dan Rekreasi	9	-	9
2. Pendidikan Matematika	7	1	8
Jumlah	16	1	17

Sumber/Source: Sekolah Tinggi Keguruan dan Ilmu Pendidikan (STKIP Meranti)

Tabel 4.1.20 Banyaknya Dosen STKIP Meranti Menurut Program Studi, Pendidikan, dan Jenis Kelamin Tahun Ajaran 2021/2022
Table *Number of Lecturers at STKIP Meranti by Study Program, Education and Sex, 2021/2022*

Program Studi Study Program	S1		S2		S3	
	Laki-Laki Male	Perempuan Female	Laki-Laki Male	Perempuan Female	Laki-Laki Male	Perempuan Female
(1)	(2)	(3)	(4)	(5)	(6)	(7)
1. Pendidikan Jasmani Kesehatan dan Rekreasi	-	-	6	1	2	-
2. Pendidikan Matematika	-	-	1	7	-	-
Jumlah	-	-	7	8	2	-

Sumber/Source: Sekolah Tinggi Keguruan dan Ilmu Pendidikan (STKIP Meranti)

Tabel
Table 4.1.21

Banyaknya Mahasiswa STAI Nurul Hidayah Selatpanjang Menurut Program Studi dan Jenis Kelamin, 2021/2022
Number of Students at STAI Nurul Hidayah Selatpanjang by Study Program and Sex, 2021/2022

Program Studi Study Program	Laki-Laki Male	Perempuan Female	Jumlah Total
(1)	(2)	(3)	(4)
1. Pendidikan Agama Islam	131	308	439
Jumlah	131	308	439

Sumber/Source: Sekolah Tinggi Agama Islam (STAI) Nurul Hidayah Selatpanjang

Tabel
Table 4.1.22

**Banyaknya Lulusan Mahasiswa STAI Nurul Hidayah
Selatpanjang Menurut Program Studi dan Jenis Kelamin,
2021/2022**
*Number of Alumnae at STAI Nurul Hidayah Selatpanjang by
Study Program and Sex, 2021/2022*

Program Studi Study Program	Laki-Laki Male	Perempuan Female	Jumlah Total
(1)	(2)	(3)	(4)
1. Pendidikan Agama Islam	26	36	62
Jumlah	26	36	62

Sumber/Source: Sekolah Tinggi Agama Islam (STAI) Nurul Hidayah Selatpanjang

Tabel 4.1.23
Table

Banyaknya Dosen STAI Nurul Hidayah Selatpanjang Menurut Program Studi dan Status Dosen Tahun Ajaran 2021/2022
Number of Lecturers at STAI Nurul Hidayah Selatpanjang by Study Program and Lecture Status, 2021/2022

Program Studi Study Program	Tetap Permanent	Tidak Tetap Not Permanent	Jumlah Total
(1)	(2)	(3)	(4)
1. Pendidikan Agama Islam	10	22	32
Jumlah	10	22	32

Sumber/Source: Sekolah Tinggi Agama Islam (STAI) Nurul Hidayah Selatpanjang

Tabel 4.1.24
Table

Banyaknya Dosen STAI Nurul Hidayah Selatpanjang Menurut Program Studi, Pendidikan, dan Jenis Kelamin Tahun Ajaran 2021/2022
Number of Lecturers at STAI Nurul Hidayah Selatpanjang by Study Program, Education and Sex, 2021/2022

Program Studi Study Program	S1		S2		S3	
	Laki-Laki Male	Perempuan Female	Laki-Laki Male	Perempuan Female	Laki-Laki Male	Perempuan Female
(1)	(2)	(3)	(4)	(5)	(6)	(7)
1. Pendidikan Agama islam	2	-	22	6	1	1
Jumlah	2	-	22	6	1	1

Sumber/Source: Sekolah Tinggi Agama islam (STAI) Nurul Hidayah Selatpanjang

4.2 KESEHATAN HEALTH

Tabel 4.2.1 **Jumlah Desa¹/Kelurahan Yang Memiliki Sarana Kesehatan Menurut Kecamatan di Kabupaten Kepulauan Meranti, 2019–2021**
Number of Villages¹ Having Health Facilities by Subdistrict in Kepulauan Meranti Regency, 2019–2021

Kecamatan Subdistrict	Rumah Sakit Hospital		
	2019	2020	2021
(1)	(2)	(3)	(4)
Tebing Tinggi Barat	–	–	–
Tebing Tinggi	1	1	1
Tebing Tinggi Timur	–	–	–
Rangsang	–	–	–
Rangsang Pesisir	–	–	–
Rangsang Barat	–	–	–
Merbau	–	–	–
Pulau Merbau	–	–	–
Tasik Putri Puyu	–	–	–
Kepulauan Meranti	1	1	1

Lanjutan Tabel/*Continued Table 4.2.1*

Kecamatan <i>Subdistrict</i>	Rumah Sakit Bersalin <i>Maternity Hospital</i>		
	2019	2020	2021
(1)	(5)	(6)	(7)
Tebing Tinggi Barat	–	–	–
Tebing Tinggi	–	–	–
Tebing Tinggi Timur	–	–	–
Rangsang	–	–	–
Rangsang Pesisir	–	–	–
Rangsang Barat	–	–	–
Merbau	–	–	–
Pulau Merbau	–	–	–
Tasik Putri Puyu	–	–	–
Kepulauan Meranti	–	–	–

Lanjutan Tabel/*Continued Table 4.2.1*

Kecamatan <i>Subdistrict</i>	Poliklinik <i>Polyclinic</i>		
	2019	2020	2021
(1)	(8)	(9)	(10)
Tebing Tinggi Barat	–	–	–
Tebing Tinggi	2	2	4
Tebing Tinggi Timur	–	–	–
Rangsang	–	–	–
Rangsang Pesisir	–	1	–
Rangsang Barat	–	–	–
Merbau	–	–	–
Pulau Merbau	–	–	–
Tasik Putri Puyu	–	–	–
Kepulauan Meranti	2	3	4

Lanjutan Tabel/Continued Table 4.2.1

Kecamatan Subdistrict	Puskesmas Public Health Center		
	2019	2020	2021
(1)	(11)	(12)	(13)
Tebing Tinggi Barat	1	1	1
Tebing Tinggi	2	2	2
Tebing Tinggi Timur	1	1	1
Rangsang	1	1	1
Rangsang Pesisir	1	1	1
Rangsang Barat	1	1	1
Merbau	1	1	1
Pulau Merbau	1	2	1
Tasik Putri Puyu	1	1	1
Kepulauan Meranti	10	11	10

Lanjutan Tabel/*Continued Table 4.2.1*

Kecamatan <i>Subdistrict</i>	Puskesmas Pembantu <i>Subsidiary of Public Health Center</i>		
	2019	2020	2021
(1)	(14)	(15)	(16)
Tebing Tinggi Barat	3	3	3
Tebing Tinggi	1	1	1
Tebing Tinggi Timur	3	3	2
Rangsang	5	3	2
Rangsang Pesisir	1	1	2
Rangsang Barat	1	2	3
Merbau	3	4	5
Pulau Merbau	6	8	7
Tasik Putri Puyu	6	6	5
Kepulauan Meranti	29	31	30

Lanjutan Tabel/*Continued Table 4.2.1*

Kecamatan Subdistrict	Apotek Pharmacy		
	2019	2020	2021
(1)	(17)	(18)	(19)
Tebing Tinggi Barat	1	1	1
Tebing Tinggi	6	4	4
Tebing Tinggi Timur	–	–	–
Rangsang	1	1	1
Rangsang Pesisir	–	–	–
Rangsang Barat	1	2	2
Merbau	1	–	–
Pulau Merbau	–	–	–
Tasik Putri Puyu	–	–	–
Kepulauan Meranti	10	8	8

Sumber/Source: BPS, Pendataan Potensi Desa (Podes)/BPS-Statistics Indonesia, Village Potential Data Collecting

Tabel 4.2.2
Table

**Jumlah Tenaga Kesehatan Menurut Kecamatan di
Kabupaten Kepulauan Meranti, 2021**
*Number of Medical Personnel by Subdistrict in Kepulauan
Meranti Regency, 2021*

Kecamatan Subdistrict	Dokter Doctor	Perawat Nurse	Bidan Midwife	Farmasi Pharmaceutical	Ahli Gizi Nutritionist
(1)	(2)	(3)	(4)	(5)	(6)
Tebing Tinggi Barat	15	20	34	2	2
Tebing Tinggi	17	23	24	4	2
Tebing Tinggi Timur	4	6	16	2	1
Rangsang	6	21	26	4	2
Rangsang Pesisir	3	7	20	4	1
Rangsang Barat	6	13	24	3	1
Merbau	3	23	26	5	3
Pulau Merbau	3	9	19	1	1
Tasik Putri Puyu	4	21	24	5	2
Kepulauan Meranti	61	143	213	30	15

Lanjutan Tabel/*Continued Table 4.2.2*

Kecamatan Subdistrict	Kesehatan Masyarakat Public health	Kesehatan Lingkungan Environmental Health	Ahli Tenaga Laboratorium Medik Medical Laboratory Personnel
(1)	(7)	(8)	(9)
Tebing Tinggi Barat	1	1	2
Tebing Tinggi	5	2	3
Tebing Tinggi Timur	2	1	1
Rangsang	4	2	2
Rangsang Pesisir	5	-	2
Rangsang Barat	2	1	1
Merbau	2	1	1
Pulau Merbau	1	1	1
Tasik Putri Puyu	6	1	1
Kepulauan Meranti	28	10	14

Sumber/*Source*: Dinas Kesehatan Kabupaten Kepulauan Meranti/*Health Services of Kepulauan Meranti Regency*

Tabel
Table 4.2.3

Jumlah Rumah Sakit Umum, Rumah Sakit Khusus, Rumah Sakit/Rumah Bersalin, Puskesmas, Klinik/Balai Kesehatan, Posyandu, dan Polindes Menurut Kecamatan di Kabupaten Kepulauan Meranti, 2020 dan 2021
Number of General Hospital, Special Hospital, Maternity Hospital and Public Health Center, Medical Clinic, Integrated Service Post, Village maternity Cottage by Subdistrict in Kepulauan Meranti Regency, 2020 and 2021

Kecamatan Subdistrict	Rumah Sakit Umum General Hospital		Rumah Sakit Khusus Special Hospital	
	2020	2021	2020	2021
(1)	(2)	(3)	(4)	(5)
Tebing Tinggi Barat	-	-	-	-
Tebing Tinggi	1	1	-	-
Tebing Tinggi Timur	-	-	-	-
Rangsang	-	-	-	-
Rangsang Pesisir	-	-	-	-
Rangsang Barat	-	-	-	-
Merbau	-	-	-	-
Pulau Merbau	-	-	-	-
Tasik Putri Puyu	-	-	-	-
Kepulauan Meranti	1	1	-	-

Lanjutan Tabel/Continued Table 4.2.3

Kecamatan Subdistrict	Rumah Sakit Bersalin/ Rumah Bersalin Maternity Hospital		Puskesmas Public Health Center	
	2020	2021	2020	2021
(1)	(2)	(3)	(4)	(5)
Tebing Tinggi Barat	-	-	1	1
Tebing Tinggi	-	-	2	2
Tebing Tinggi Timur	-	-	1	1
Rangsang	-	-	1	1
Rangsang Pesisir	-	-	1	1
Rangsang Barat	-	-	1	1
Merbau	-	-	1	1
Pulau Merbau	-	-	1	1
Tasik Putri Puyu	-	-	1	1
Kepulauan Meranti	-	-	10	10

Lanjutan Tabel/*Continued Table 4.2.3*

Kecamatan Subdistrict	Klinik/Balai Kesehatan Medical Clinic		Posyandu Integrated Service Post		Polindes Village Maternity Cottage	
	2020	2021	2020	2021	2020	2021
(1)	(10)	(11)	(12)	(13)	(14)	(15)
Tebing Tinggi Barat	-	-	25	25	5	4
Tebing Tinggi	2	2	44	46	4	2
Tebing Tinggi Timur	-	-	20	20	2	5
Rangsang	1	1	36	36	4	2
Rangsang Pesisir	-	-	31	31	4	3
Rangsang Barat	-	-	24	24	3	5
Merbau	-	2	21	21	1	2
Pulau Merbau	-	-	23	22	4	1
Tasik Putri Puyu	-	-	30	30	2	4
Kepulauan Meranti	3	5	254	255	29	28

Sumber/*Source*: Dinas Kesehatan Kabupaten Kepulauan Meranti/*Health Service of Kepulauan Meranti Regency*

Tabel 4.2.4 Jumlah Tenaga Medis Rumah Sakit Umum Daerah (RSUD) Kabupaten Kepulauan Meranti Menurut Jenis Tahun 2021
Table Number of Medical in Regional General Hospital of Kepulauan Meranti Regency by Type of Medical, 2021

Jenis Tenaga Medis Type of Medical	Banyaknya Number
(1)	(2)
Dokter Spesialis Bedah	2
Dokter Spesialis Interne	3
Dokter Spesialis Obsgyn	2
Dokter Spesialis Anak	2
Dokter Spesialis THT	1
Dokter Spesialis Mata	-
Dokter Spesialis Anestesi	1
Dokter Spesialis Neurologi	-
Dokter Spesialis Kulit	-
Dokter Spesialis Radiologi	1
Dokter Spesialis Syaraf	1
Dokter Spesialis Patologi Klinik	2
Dokter Spesialis Rehabilitasi Medik	-
Dokter Strata 2	-
Dokter Umum PNS	8
Dokter Umum PTT	9
Dokter Gigi PNS	2
Dokter Gigi PTT	2
Dokter PPDS	-
Jumlah	36

Sumber/Source: Rumah Sakit Umum Daerah (RSUD) Kabupaten Kepulauan Meranti/Regional General Hospital of Kepulauan Meranti Regency

Tabel 4.2.5
Table

Jumlah Tenaga Paramedis Perawatan Rumah Sakit Umum Daerah (RSUD) Kabupaten Kepulauan Meranti Menurut Jenis Tahun 2021
Number of Paramedic Care in Regional General Hospital of Kepulauan Meranti Regency by Type of Paramedic, 2021

Jenis Tenaga Paramedis Perawatan <i>Type of Paramedic</i>	Banyaknya <i>Number</i>
(1)	(2)
S1/D4 Keperawatan	1
D3 Keperawatan	80
D3 Anestesi	4
D3 Kebidanan	56
SPK/SPR (Perawat Kesehatan)	-
Bidan	-
Perawat Bidan	-
SPRG	-
Profesi Keperawatan (<i>Nurse</i>)	27
D4 Anestesi	-
Jumlah	168

Sumber/Source: Rumah Sakit Umum Daerah (RSUD) Kabupaten Kepulauan Meranti/*Regional General Hospital of Kepulauan Meranti Regency*

Tabel 4.2.6 Jumlah Tenaga Paramedis Non Perawatan Rumah Sakit Umum Daerah (RSUD) Kabupaten Kepulauan Meranti Menurut Jenis Tahun 2021
Number of Paramedic Non Care in Regional General Hospital of Kepulauan Meranti Regency by Type of Paramedic, 2021

Jenis Tenaga Paramedis Non Perawatan <i>Type of Paramedic Non Care</i>	Banyaknya <i>Number</i>
(1)	(2)
Tenaga Teknis Kefarmasian	7
Apoteker	9
Kesehatan Masyarakat	9
Kesehatan Lingkungan	-
Nutrisionis	4
Dietsien	-
Fisioterapis	7
Akupuntur	-
Radiografer	7
Teknisi Elektromedis	3
Teknis Gigi	1
Analisis Kesehatan	9
Rekam Medis	9
Jumlah	65

Sumber/Source: Rumah Sakit Umum Daerah (RSUD) Kabupaten Kepulauan Meranti/*Regional General Hospital of Kepulauan Meranti Regency*

Tabel 4.2.7
Table

**Indikator Kegiatan Rumah Sakit Umum Daerah (RSUD)
Kabupaten Kepulauan Meranti Tahun 2021**
*Indicator in Regional General Hospital of Kepulauan Meranti
Regency, 2021*

Indikator Indicator	2021
(1)	(2)
Jumlah Tempat Tidur (TT)	139 TT
Angka Pemanfaatan TT (BOR) %	24.16%
Angka Kematian Bersih (NDR) %	14.15%
Rata-rata Lama Hari Rawat (LOS) Hari	2.21 HARI
Selang Penggantian TT (TOI) Hari	6.41 HARI
Rata-rata Pemakaian I TT (BTO) Kali	43.21 KALI
Angka Kematian Kasar (GDR) (%)	30.14%
Rata-rata Pasien UGD per Hari (Orang)	21 ORANG

Sumber/Source: Rumah Sakit Umum Daerah (RSUD) Kabupaten Kepulauan Meranti/*Regional General Hospital of Kepulauan Meranti Regency*

Tabel 4.2.8 Jumlah Bayi Lahir Hidup dan Bayi Lahir Mati Menurut Kecamatan di Kabupaten Kepulauan Meranti, 2021
Number of Baby Born Alive and Death by Subdistrict in Kepulauan Meranti Regency, 2021

Kecamatan Subdistrict	Bayi Lahir Hidup Baby Born Alive	Bayi Lahir Mati Baby Born Death
(1)	(2)	(3)
Tebing Tinggi Barat	289	5
Tebing Tinggi	890	6
Tebing Tinggi Timur	201	2
Rangsang	307	2
Rangsang Pesisir	270	1
Rangsang Barat	280	4
Merbau	215	2
Pulau Merbau	269	2
Tasik Putri Puyu	259	1
Kepulauan Meranti	2 980	25

Sumber/Source: Dinas Kesehatan Kabupaten Kepulauan Meranti/Health Services of Kepulauan Meranti Regency

Tabel
Table 4.2.9

Banyaknya Imunisasi yang Diberikan Kepada Bayi Menurut Kecamatan dan Jenis Imunisasi di Kabupaten Kepulauan Meranti, 2021
Number of Immunization Given to Babies by Subdistrict and Kinds in Kepulauan Meranti Regency, 2021

Kecamatan <i>Subdistrict</i>	Imunisasi Lengkap <i>Complete Immunization</i>	DPT-HB3 <i>DPT-HB3</i>	Polio 4 <i>Polio 4</i>	Campak <i>Measles</i>
(1)	(2)	(3)	(4)	(5)
Tebing Tinggi Barat	255	232	230	192
Tebing Tinggi	705	844	843	538
Tebing Tinggi Timur	187	175	175	161
Rangsang	287	309	309	241
Rangsang Pesisir	121	158	158	100
Rangsang Barat	261	253	257	185
Merbau	176	199	218	203
Pulau Merbau	179	175	176	125
Tasik Putri Puyu	239	201	203	122
Kepulauan Meranti	2 410	2 546	2 569	1 867

Sumber/Source: Dinas Kesehatan Kabupaten Kepulauan Meranti/Health Services of Kepulauan Meranti Regency

Tabel
Table 4.2.10

Jumlah Upaya Kesehatan Bersumberdaya Masyarakat (UKBM) Menurut Kecamatan di Kabupaten Kepulauan Meranti, 2021
Number of Community Resource Health Efforts (UKBM) by Subdistrict in Kepulauan Meranti Regency, 2021

Kecamatan Subdistrict	Desa/Kelurahan Villages	Poskesdes Village Health Post	Polindes Village Maternity Cottage	Posbindu Integrated Development Post
(1)	(2)	(3)	(4)	(5)
Tebing Tinggi Barat	4	5	4	14
Tebing Tinggi	3	3	2	9
Tebing Tinggi Timur	5	6	5	10
Rangsang	9	10	2	15
Rangsang Pesisir	8	8	3	11
Rangsang Barat	5	5	5	12
Merbau	3	3	2	10
Pulau Merbau	3	3	1	10
Tasik Putri Puyu	6	7	4	16
Kepulauan Meranti	46	50	28	107

Sumber/Source: Dinas Kesehatan Kabupaten Kepulauan Meranti/Health Services of Kepulauan Meranti Regency

Tabel
Table 4.2.11

Banyaknya Ibu Hamil dan Ibu Bersalin Menurut Kecamatan di Kabupaten Kepulauan Meranti, 2021
Number of Pregnant Mother and Maternity Mother by Subdistrict in Kepulauan Meranti Regency, 2021

Kecamatan Subdistrict	Ibu Hamil Pregnant Mother	Ibu Bersalin Maternity Mother
(1)	(2)	(3)
Tebing Tinggi Barat	279	281
Tebing Tinggi	916	890
Tebing Tinggi Timur	212	195
Rangsang	283	278
Rangsang Pesisir	197	224
Rangsang Barat	241	267
Merbau	221	211
Pulau Merbau	223	262
Tasik Putri Puyu	228	199
Kepulauan Meranti	2 800	2 807

Sumber/Source: Dinas Kesehatan Kabupaten Kepulauan Meranti/Health Services of Kepulauan Meranti Regency

Tabel 4.2.12 Jumlah Kasus HIV, AIDS, Diare dan DBD Menurut Kecamatan di Kabupaten Kepulauan Meranti, 2021
Table 4.2.12 Number of Community Resource Health Efforts (UKBM) by Subdistrict in Kepulauan Meranti Regency, 2021

Kecamatan Subdistrict	HIV	AIDS	Diare Diarrhea	DBD Dengue Fever
(1)	(2)	(3)	(4)	(5)
Tebing Tinggi Barat	-	-	98	-
Tebing Tinggi	1	3	292	6
Tebing Tinggi Timur	-	-	61	-
Rangsang	-	1	101	1
Rangsang Pesisir	-	2	58	-
Rangsang Barat	2	1	219	-
Merbau	-	-	133	1
Pulau Merbau	-	1	33	-
Tasik Putri Puyu	-	1	67	-
Kepulauan Meranti	3	9	1 062	8

Sumber/Source: Dinas Kesehatan Kabupaten Kepulauan Meranti/Health Services of Kepulauan Meranti Regency

Tabel
Table 4.2.13

Banyaknya Klinik KB, Peserta KB Baru, dan Peserta KB Aktif Menurut Kecamatan di Kabupaten Kepulauan Meranti, 2021
Number of Family Planning Clinics, New and Active Acceptors by Subdistrict in Kepulauan Meranti Regency, 2021

Kecamatan Subdistrict	Klinik KB KB Clinic	Peserta KB Aktif Active Acceptors
(1)	(2)	(3)
Tebing Tinggi Barat	1	1 037
Tebing Tinggi	2	9 129
Tebing Tinggi Timur	1	2 491
Rangsang	1	3 503
Rangsang Pesisir	1	3 823
Rangsang Barat	1	2 252
Merbau	1	1 621
Pulau Merbau	1	2 622
Tasik Putri Puyu	1	2 325
Kepulauan Meranti	10	28 803

Sumber/Source: Dinas Kesehatan Kabupaten Kepulauan Meranti/Health Services of Kepulauan Meranti Regency

4.3 AGAMA DAN SOSIAL LAINNYA RELIGION AND OTHER SOCIAL AFFAIRS

Tabel 4.3.1 Jumlah Tempat Peribadatan Menurut Kecamatan di Kabupaten Kepulauan Meranti, 2021
Number of Place of Worship by Subdistrict in Kepulauan Meranti Regency, 2021

Kecamatan Subdistrict	Masjid Mosque	Mushola Pray Room	Gereja Protestan Protestant Church	Gereja Katholik Catholic Church	Pura Temple	Vihara
(1)	(2)	(3)	(4)	(5)	(6)	(7)
Tebing Tinggi Barat	28	37	2	-	-	3
Tebing Tinggi	35	28	3	1	-	34
Tebing Tinggi Timur	20	26	1	-	-	-
Rangsang	40	48	2	-	-	4
Rangsang Pesisir	33	21	2	-	-	2
Rangsang Barat	32	32	-	-	-	1
Merbau	18	33	2	-	-	3
Pulau Merbau	30	33	2	-	-	-
Tasik Putri Puyu	41	4	1	1	-	2
Kepulauan Meranti	277	262	15	2	-	49

Sumber/Source: Kementerian Agama Kabupaten Kepulauan Meranti/Religion Department of Kepulauan Meranti Regency

Tabel 4.3.2
Table

Banyaknya Pernikahan Menurut Kecamatan, 2021
Number of Marriages by Subdistrict in Kepulauan Meranti
Regency, 2021

Kecamatan Subdistrict	Banyaknya Number
(1)	(2)
Tebing Tinggi Barat	163
Tebing Tinggi	395
Tebing Tinggi Timur	111
Rangsang	153
Rangsang Pesisir	149
Rangsang Barat	154
Merbau	115
Pulau Merbau	180
Tasik Putri Puyu	141
Kepulauan Meranti	1 561

Sumber/Source: Kementerian Agama Kabupaten Kepulauan Meranti/Religion Department of Kepulauan Meranti Regency

Tabel
Table 4.3.3**Banyaknya Ulama, Mubaligh, Khatib, dan Penyuluh Agama Menurut Kecamatan di Kabupaten Kepulauan Meranti, 2021**
Number Moslem Teachers by Subdistrict in Kepulauan Meranti Regency, 2021

Kecamatan Subdistrict	Ulama dan Mubaligh	Penyuluh Agama Religion Extension	Khatib Preacher	Jumlah Total
(1)	(2)	(3)	(4)	(5)
Tebing Tinggi Barat	45	30	5	80
Tebing Tinggi	74	55	7	135
Tebing Tinggi Timur	26	25	4	55
Rangsang	29	30	5	64
Rangsang Pesisir	19	25	6	50
Rangsang Barat	38	30	5	73
Merbau	33	30	4	67
Pulau Merbau	23	30	4	57
Tasik Putri Puyu	31	25	5	61
Kepulauan Meranti	318	280	44	642

Sumber/Source: Kementerian Agama Kabupaten Kepulauan Meranti/Religion Department of Kepulauan Meranti Regency

Tabel
Table 4.3.4

Banyaknya Jemaah Haji yang Berangkat Menurut Jenis Kelamin dan Kecamatan di Kabupaten Kepulauan Meranti, 2021
Number Hajji Pilgrims Departured by Sex and Subdistrict in Kepulauan Meranti Regency, 2021

Kecamatan <i>Subdistrict</i>	Laki - Laki <i>Male</i>	Perempuan <i>Female</i>	Jumlah <i>Total</i>
(1)	(2)	(3)	(4)
Tebing Tinggi Barat	-	-	-
Tebing Tinggi	-	-	-
Tebing Tinggi Timur	-	-	-
Rangsang	-	-	-
Rangsang Pesisir	-	-	-
Rangsang Barat	-	-	-
Merbau	-	-	-
Pulau Merbau	-	-	-
Tasik Putri Puyu	-	-	-
Kepulauan Meranti	-	-	-

Sumber/Source: Kementerian Agama Kabupaten Kepulauan Meranti/Religion Department of Kepulauan Meranti Regency

Tabel 4.3.5 **Jumlah Desa¹/Kelurahan yang Mengalami Bencana Alam² Menurut Kecamatan di Kabupaten Kepulauan Meranti, 2019– 2021**
Number of Villages¹ that Had Natural Disaster² by Subdistrict in Kepulauan Meranti Regency, 2019– 2021

Kecamatan Subdistrict	Banjir/Flood		
	2019	2020	2021
(1)	(2)	(3)	(4)
Tebing Tinggi Barat	2	2	–
Tebing Tinggi	1	–	3
Tebing Tinggi Timur	–	–	4
Rangsang	–	–	1
Rangsang Pesisir	1	–	2
Rangsang Barat	–	2	–
Merbau	2	1	2
Pulau Merbau	1	–	–
Tasik Putri Puyu	–	–	1
Kepulauan Meranti	7	5	13

Lanjutan Tabel/*Continued Table* 4.3.5

Kecamatan <i>Subdistrict</i>	Gempa Bumi/ <i>Earthquake</i>		
	2019	2020	2021
(1)	(5)	(6)	(7)
Tebing Tinggi Barat	–	–	–
Tebing Tinggi	–	–	–
Tebing Tinggi Timur	–	–	–
Rangsang	–	–	–
Rangsang Pesisir	–	–	–
Rangsang Barat	–	–	–
Merbau	–	–	–
Pulau Merbau	–	–	–
Tasik Putri Puyu	–	–	–
Kepulauan Meranti	–	–	–

Lanjutan Tabel/Continued Table 4.3.5

Kecamatan Subdistrict	Tanah Longsor/Landslide		
	2019	2020	2021
(1)	(8)	(9)	(10)
Tebing Tinggi Barat	–	–	–
Tebing Tinggi	–	–	–
Tebing Tinggi Timur	–	–	–
Rangsang	–	–	–
Rangsang Pesisir	–	–	–
Rangsang Barat	–	–	–
Merbau	–	–	–
Pulau Merbau	–	–	–
Tasik Putri Puyu	–	–	–
Kepulauan Meranti	–	–	–

Sumber/Source: BPS, Pendataan Potensi Desa (Podes)/BPS-Statistics Indonesia, Village Potential Data Collecting

Tabel
Table 4.3.6**Banyaknya Orang Cacat yang Terdaftar Menurut Jenis dan Kecamatan di Kabupaten Kepulauan Meranti, 2021**
Number of Registered Handicapped People by Kinds and Subdistrict in Kepulauan Meranti Regency, 2021

Kecamatan Subdistrict	Tuna Daksa Physically Disabled	Tuna Netra Blind	Tuna Rungu Deaf	Gangguan Jiwa Mental Disorders
(1)	(2)	(3)	(4)	(5)
Tebing Tinggi Barat	-	-	-	-
Tebing Tinggi	-	-	-	-
Tebing Tinggi Timur	-	-	-	-
Rangsang	1	7	-	-
Rangsang Pesisir	6	3	9	-
Rangsang Barat	-	-	1	-
Merbau	-	9	14	-
Pulau Merbau	-	-	-	-
Tasik Putri Puyu	-	4	-	-
Kepulauan Meranti	7	23	24	-

Sumber/Source: Dinas Sosial, Pemberdayaan Perempuan, Perlindungan Anak, Pengendalian Penduduk, dan KB Kabupaten Kepulauan Meranti/Social Service, Women Empowerment, Child Protection, Population Control, and Family Planning of Kepulauan Meranti Regency

Lanjutan Tabel/*Continued Table 4.3.6*

Kecamatan Subdistrict	Tuna Grahita Mentally Disabled	Tuna Ganda Double Tuna
(1)	(6)	(7)
Tebing Tinggi Barat	-	-
Tebing Tinggi	-	-
Tebing Tinggi Timur	-	-
Rangsang	-	-
Rangsang Pesisir	-	-
Rangsang Barat	-	-
Merbau	-	-
Pulau Merbau	-	-
Tasik Putri Puyu	-	-
Kepulauan Meranti	-	-

Tabel
Table 4.3.7

**Nama Panti Asuhan dan Jumlah Anak Asuh di Kabupaten
Kepulauan Meranti, 2021**
*Name of Orphanage and Orphanand in Kepulauan Meranti
Regency, 2021*

Nama Panti Asuhan <i>Name of Orphanage</i>	Alamat <i>Address</i>	Banyak Anak Asuh <i>Number of Oprhand</i>
(1)	(2)	(3)
1. Panti Asuhan Aisyiyah Selatpanjang	Jl. Masjid Taqwa No. 02 Kelurahan Selatpanjang Selatan Kecamatan Tebing Tinggi	41 Anak
2. LKSA Muslimat Nahdatul Ulama	Jl. Sidomulyo RT. 001 RW. 001 Kelurahan Selatpanjang Timur Kecamatan Tebing Tinggi	27 Anak

Sumber/Source: Dinas Sosial, Pemberdayaan Perempuan, Perlindungan Anak, Pengendalian Penduduk, dan KB Kabupaten Kepulauan Meranti/Social Service, Women Empowerment, Child Protection, Population Control, and Family Planning of Kepulauan Meranti Regency

Tabel
Table 4.3.8**Banyaknya LSM dan Perkumpulan Sosial Menurut Kecamatan di Kabupaten Kepulauan Meranti, 2021**
Number of NGO and Social Organization by Subdistrict in Kepulauan Meranti Regency, 2021

Kecamatan Subdistrict	Lembaga Swadaya Masyarakat Non Government Organization	Organisasi Masyarakat Community Organization
(1)	(2)	(3)
Tebing Tinggi Barat	-	-
Tebing Tinggi	-	7
Tebing Tinggi Timur	-	-
Rangsang	-	-
Rangsang Pesisir	-	-
Rangsang Barat	-	-
Merbau	-	-
Pulau Merbau	1	1
Tasik Putri Puyu	-	-
Kepulauan Meranti	1	8

Sumber/Source: Badan Kesatuan Bangsa dan Politik Kabupaten Kepulauan Meranti/United Nations and Political Board of Kepulauan Meranti Regency

Tabel
Table 4.3.9**Jumlah Narapidana/Tahanan Menurut Jenis Hukuman dan Jenis Kelamin di Kabupaten Kepulauan Meranti, 2021**
Number of Prisoner by Kinds and Sex in Kepulauan Meranti Regency, 2021

Jenis Kinds	Laki-Laki Male	Perempuan Female
(1)	(2)	(3)
1. Seumur Hidup	-	-
2. Lebih dari 5 Tahun	92	1
3.1 - 5 Tahun	158	9
4. Kurang dari 1 Tahun	4	-
5. Pidana Kurungan	2	-
6. Tahanan	43	2
Jumlah	299	12

Sumber/Source: Lapas Kelas IIB Selatpanjang/Prison of Selatpanjang

Tabel 4.3.10 Jumlah Narapidana/Tahanan Menurut Golongan Umur dan Jenis Kelamin di Kabupaten Kepulauan Meranti, 2021
Table 4.3.10 Number of Prisoner by Age Group and Sex in Kepulauan Meranti Regency, 2021

Golongan Umur Age Group	Laki-Laki Male	Perempuan Female
(1)	(2)	(3)
Narapidana		
1. Dewasa	247	10
2. Anak-Anak	6	1
Tahanan		
1. Dewasa	45	2
2. Anak-Anak	-	-
Jumlah	298	13

Sumber/Source: Lapas Kelas IIB Selatpanjang/Prison of Selatpanjang

Tabel
Table 4.3.11**Jumlah Narapidana/Tahanan Menurut Jenis Kejahatan dan Jenis Kelamin di Kabupaten Kepulauan Meranti, 2021**
Number of Prisoner by Kind of crime and Sex in Kepulauan Meranti Regency, 2021

Jenis Kejahatan <i>Kinds of crime</i>	Dewasa		Anak-Anak	
	Laki-Laki <i>Male</i>	Perempuan <i>Female</i>	Laki-Laki <i>Male</i>	Perempuan <i>Female</i>
(1)	(2)	(3)	(4)	(5)
1. Politik	-	-	-	-
2. Terhadap Kepala Negara	-	-	-	-
3. Ketertiban Umum	-	-	-	-
4. Pembakaran	-	-	-	-
5. Penyuapan	-	-	-	-
6. Mata Uang	-	-	-	-
7. Memalsukan Materai/Surat	1	-	-	-
8. Kesusilaan	-	-	-	-
9. Perjudian	2	-	-	-
10. Penculikan	-	-	-	-
11. Pembunuhan	-	-	-	-
12. Pencurian	13	-	-	-
13. Penganiayaan	2	-	-	-
14. Pemerasan	-	-	-	-
15. Penggelapan	4	-	-	-
16. Penadahan	3	-	-	-
17. Penipuan	3	-	-	-
18. Penyalahgunaan Narkoba	211	9	6	1
19. Lain-Lain Kejahatan	56	-	-	-
Jumlah	295	9	6	1

Sumber/Source: Lapas Kelas IIB Selatpanjang/Prison of Selatpanjang

4.4 KEMISKINAN POVERTY

Tabel 4.4.1 **Garis Kemiskinan, Jumlah, dan Persentase Penduduk Miskin di Kabupaten Kepulauan Meranti, 2014–2021**
Table 4.4.1 **Poverty Line, Number, and Percentage of Poor People in Kepulauan Meranti Regency, 2014–2021**

Tahun Year	Garis Kemiskinan (rupiah/kapita/bulan) Poverty Line (rupiah/capita/month)	Jumlah Penduduk Miskin (ribu) Number of Poor People (thousand)	Persentase Penduduk Miskin Percentage of Poor People
(1)	(2)	(3)	(4)
2014	397 937	61,07	33,85
2015	405 535	61,64	34,08
2016	427 938	56,18	30,89
2017	445 025	53,05	28,99
2018	462 535	51,17	27,79
2019	483 377	49,89	26,93
2020	520 955	47,10	25,28
2021	542 599	48,50	25,68

Sumber/Source: .BPS, Survei Sosial Ekonomi Nasional Maret/BPS-Statistics Indonesia, March National Socioeconomic Survey

Tabel
Table 4.4.2

Indeks Kedalaman Kemiskinan dan Indeks Keparahan Kemiskinan di Kepulauan Meranti, 2014–2021
Poverty Gap Index and Poverty Severity Index in Kepulauan Meranti Regency, 2014–2021

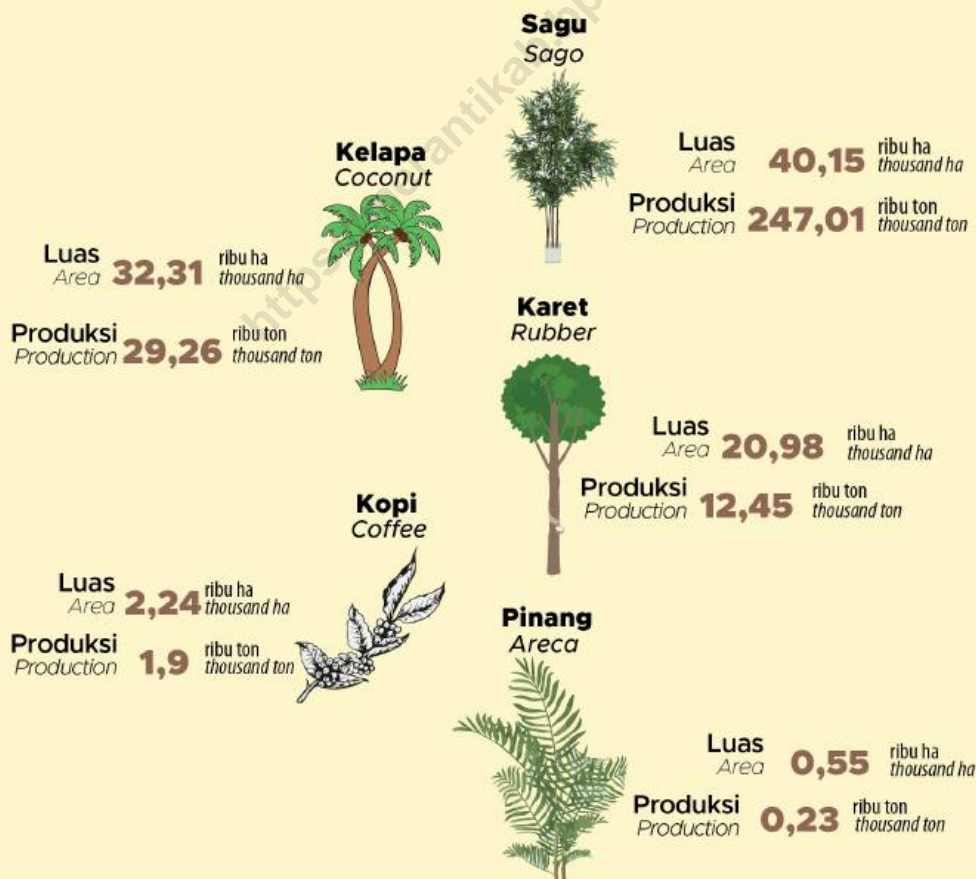
Tahun Year	Indeks Kedalaman Kemiskinan Poverty Gap Index	Indeks Keparahan Kemiskinan Poverty Severity Index
(1)	(2)	(3)
2014	6,59	1,93
2015	6,63	2,03
2016	7,17	2,42
2017	6,51	2,20
2018	5,22	1,37
2019	5,97	1,93
2020	4,32	1,11
2021	4,46	1,22

Sumber/Source: .BPS, Survei Sosial Ekonomi Nasional Maret/BPS-Statistics Indonesia, March National Socioeconomic Survey

LUAS DAN PRODUKSI PERKEBUNAN DI KABUPATEN KEPULAUAN MERANTI

*Plantation Area and Production
in Kepulauan Meranti Regency*

2021



PENJELASAN TEKNIS

TECHNICAL NOTES

1. Tanaman sayuran dan buah-buahan semusim
 Tanaman sayuran semusim adalah tanaman sumber vitamin, garam mineral dan lain-lain yang dikonsumsi dari bagian tanaman yang berupa daun, bunga, buah, dan umbinya, yang berumur kurang dari satu tahun.
 Tanaman buah-buahan semusim adalah tanaman sumber vitamin, garam mineral, dan lain-lain yang dikonsumsi dari bagian tanaman yang berupa buah, berumur kurang dari satu tahun, tidak berbentuk pohon/rumpun tetapi menjalar dan berbatang lunak.
2. Tanaman buah-buahan dan sayuran tahunan
 Tanaman buah-buahan tahunan adalah tanaman sumber vitamin, garam mineral, dan lain-lain yang dikonsumsi dari bagian tanaman yang berupa buah dan merupakan tanaman tahunan.
 Tanaman sayuran tahunan adalah tanaman sumber vitamin, garam mineral, dan lain-lain yang dikonsumsi dari bagian tanaman yang berupa daun dan atau buah yang berumur lebih dari satu tahun.
3. Tanaman biofarmaka adalah tanaman yang bermanfaat untuk obat-obatan, kosmetik, dan kesehatan yang dikonsumsi dari bagian tanaman seperti daun, batang, buah, umbi ataupun akar.

1. *Seasonal vegetable and fruit plants*
Seasonal vegetable plants are plants which are the sources of vitamin, mineral salt, etc, consumed from the part of the plant in the form of leaf, flower, fruit, and root with the age of less than one year.
Seasonal fruit plants are plants which are the sources of vitamin, mineral salt, etc, consumed from the part of the plant in the form of fruits. These plants are creeps with the age of less than one year.
2. *Annual fruit and vegetable plants*
Annual fruit plants are plants which are the sources of vitamin, contained mineral salt, etc, consumed from the part of plant in the form of fruit and more than one year of age.
Annual vegetable plants are plants which are the sources of vitamin, contained mineral salt, etc, consumed from the part of the plant in the form of vegetable and more than one year of age.
3. *Medicinal plants are plants which are useful for medicine. It is consumed from part of the plant such as leaf, flower, fruit, tuber, and root.*

ULASAN

DESCRIPTION

Perkebunan

Plantation

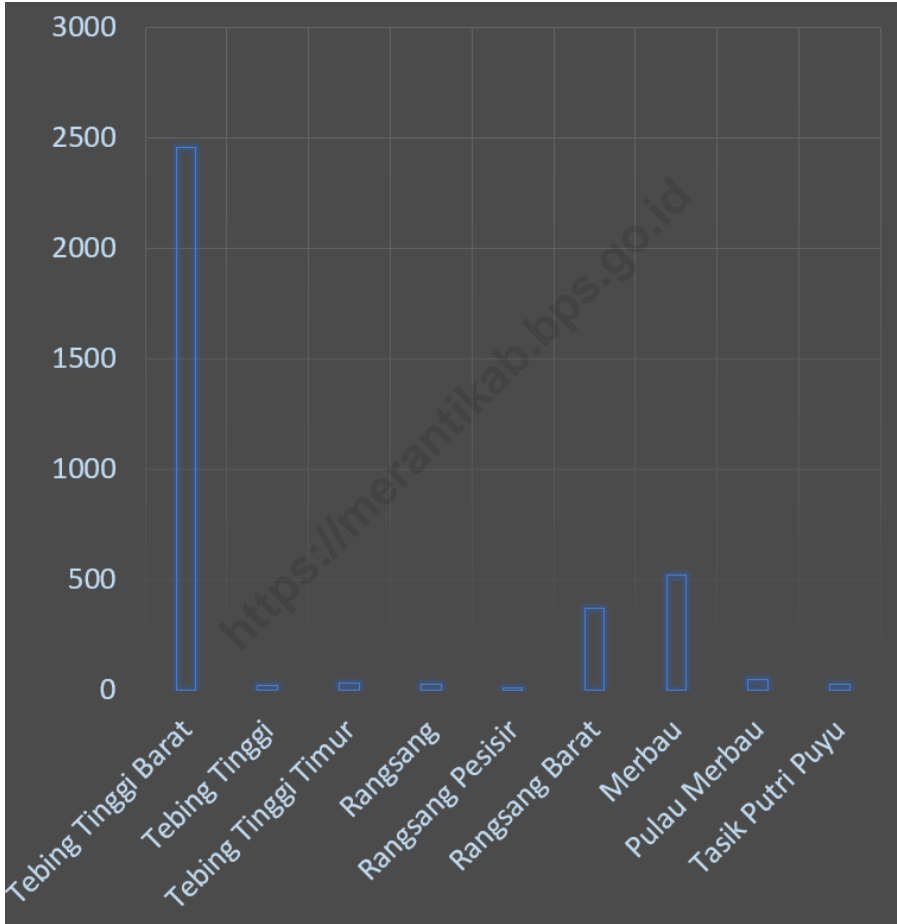
Perkebunan mempunyai kedudukan yang penting di dalam pengembangan pertanian baik di tingkat nasional maupun regional. Tanaman perkebunan yang merupakan tanaman perdagangan yang cukup potensial di daerah ini adalah sago, kelapa, dan karet. Dari segi luas areal, tanaman sago dan kopi mengalami peningkatan dari tahun 2020 ke 2021, Pada segi produksi perkebunan, tanaman sago mengalami penurunan dari tahun 2020 ke 2021 sementara tanaman kelapa, karet, kopi, dan pinang mengalami peningkatan produksi.

Plantation has an important position in the development of agriculture in both the national and regional levels. Plantation crops are cash crops considerable potential in this area is the sago, coconut, and rubber. On planted area side, sago and coffee plantation are increase from 2020 to 2021. In estate crops production side, sago was decrease from 2020 to 2021 while coconut, rubber, coffee, and areca plantation were increase.

<https://merantikab.go.id>

Gambar 5.1
Figures

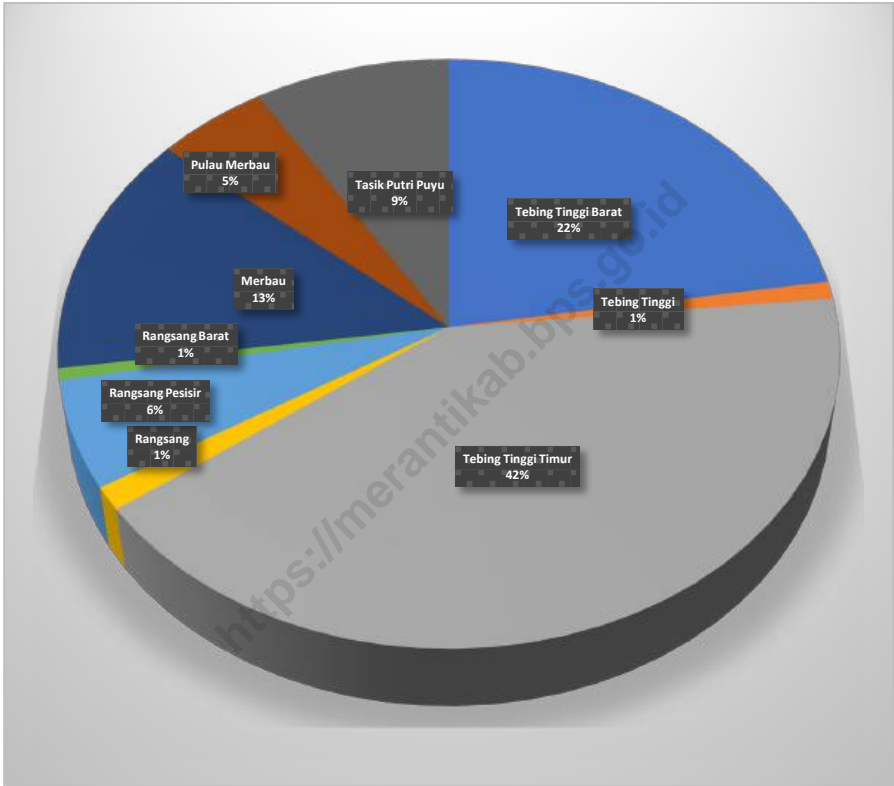
Produksi Sayuran Cabai Menurut Kecamatan di Kabupaten Kepulauan Meranti (kuintal), 2020
Production of Chili by Subdistrict in Kepulauan Meranti Regency (quintal), 2020



Sumber/Source : BPS, Statistik Pertanian Hortikultura SPH-SBS/BPS-Statistics Indonesia, Agricultural Statistic for Horticulture SPH-SBS

Gambar 5.2
Figures

Produksi Perkebunan Sagu Menurut Kecamatan di Kabupaten Kepulauan Meranti Tahun 2021
Production of Sago Estate by Subdistrict in Kepulauan Meranti Regency, 2021



Catatan/Note: *Data merupakan Angka Sementara (ASEM) tahun 2021/Data of 2021 are preliminary figures*

Sumber/Source: Dinas Perkebunan dan Hortikultura Kabupaten Kepulauan Meranti/ Plantation and Horticulture Services of Kepulauan Meranti Regency

5.1 HORTIKULTURA

HORTICULTURE

Tabel 5.1.1 **Luas Panen Tanaman Sayuran Menurut Kecamatan dan Jenis Tanaman di Kabupaten Kepulauan Meranti (ha), 2020 dan 2021**
Harvested Area of Vegetables by Subdistrict and Kind of Plant in Kepulauan Meranti Regency (ha), 2020 and 2021

Kecamatan Subdistrict	Bawang Merah Shallots		Bayam Spinach		Buncis String Bean	
	2020	2021	2020	2021	2020	2021
(1)	(2)	(3)	(4)	(5)	(6)	(7)
Tebing Tinggi Barat	-	2	4	8	-	-
Tebing Tinggi	-	-	6	10	-	-
Tebing Tinggi Timur	-	-	5	-	-	-
Rangsang	-	-	45	48	-	-
Rangsang Pesisir	-	-	1	8	-	-
Rangsang Barat	-	-	18	26	-	-
Merbau	-	-	12	12	-	-
Pulau Merbau	-	-	12	15	-	-
Tasik Putri Puyu	-	-	12	12	-	-
Kepulauan Meranti	-	2	115	139	-	-

Lanjutan Tabel/Continued Table 5.1.1

Kecamatan Subdistrict	Cabai Besar Chili		Cabai Rawit Cayenne Pepper		Jamur Mushrooms	
	2020	2021	2020	2021	2020	2021
(1)	(8)	(9)	(10)	(11)	(12)	(13)
Tebing Tinggi Barat	9	11	12	11	-	-
Tebing Tinggi	3	3	2	4	-	-
Tebing Tinggi Timur	-	2	7	9	-	-
Rangsang	18	17	18	18	-	-
Rangsang Pesisir	6	13	9	12	-	-
Rangsang Barat	9	2	9	4	-	-
Merbau	-	-	8	6	-	-
Pulau Merbau	-	-	14	13	-	-
Tasik Putri Puyu	5	12	9	13	-	-
Kepulauan Meranti	50	60	88	90	-	-

Lanjutan Tabel/*Continued Table* 5.1.1

Kecamatan Subdistrict	Kacang Merah Red Beans		Kacang Panjang Long Beans		Kangkung Water Spinach	
	2020	2021	2020	2021	2020	2021
(1)	(14)	(15)	(16)	(17)	(18)	(19)
Tebing Tinggi Barat	-	-	7	10	4	9
Tebing Tinggi	-	-	8	8	9	12
Tebing Tinggi Timur	-	-	5	14	7	16
Rangsang	-	-	10	13	46	48
Rangsang Pesisir	-	-	2	-	8	15
Rangsang Barat	-	-	13	17	24	26
Merbau	-	-	6	6	24	24
Pulau Merbau	-	-	13	14	18	21
Tasik Putri Puyu	-	-	5	12	12	12
Kepulauan Meranti	-	-	69	94	152	183

Lanjutan Tabel/Continued Table 5.1.1

Kecamatan Subdistrict	Ketimun Cucumber		Labu Siam Chayote		Petsai/Sawi Chinese Cabbage	
	2020	2021	2020	2021	2020	2021
(1)	(20)	(21)	(22)	(23)	(24)	(25)
Tebing Tinggi Barat	1	7	-	2	7	9
Tebing Tinggi	6	6	-	-	9	11
Tebing Tinggi Timur	6	24	-	-	-	-
Rangsang	15	20	18	-	-	-
Rangsang Pesisir	4	9	-	-	1	-
Rangsang Barat	-	1	-	-	-	20
Merbau	6	6	-	-	12	12
Pulau Merbau	2	3	-	-	-	-
Tasik Putri Puyu	5	12	-	-	-	11
Kepulauan Meranti	45	88	18	2	29	63

Lanjutan Tabel/Continued Table 5.1.1

Kecamatan Subdistrict	Semangka Water Melon		Terung Eggplant		Tomat Tomato	
	2020	2021	2020	2021	2020	2021
(1)	(26)	(27)	(28)	(29)	(30)	(31)
Tebing Tinggi Barat	3	2	6	4	3	6
Tebing Tinggi	-	-	3	6	-	-
Tebing Tinggi Timur	1	13	3	2	-	-
Rangsang	12	24	11	15	-	-
Rangsang Pesisir	9	18	6	-	-	-
Rangsang Barat	4	-	-	-	-	-
Merbau	2	4	4	4	-	-
Pulau Merbau	17	4	1	6	-	-
Tasik Putri Puyu	-	-	6	11	-	-
Kepulauan Meranti	48	65	40	48	3	6

Sumber/Source: BPS, Statistik Pertanian Hortikultura SPH-TBF/BPS-Statistics Indonesia, Agricultural Statistic for Horticulture SPH-TBF

Tabel
Table 5.1.2

Produksi Tanaman Sayuran Menurut Kecamatan dan Jenis Tanaman di Kabupaten Kepulauan Meranti (Kuintal), 2020 dan 2021
Production of Vegetables by Subdistrict and Kind of Plant in Kepulauan Meranti Regency (Quintal), 2020 dan 2021

Kecamatan Subdistrict	Bawang Merah Shallots		Bayam Spinach		Buncis String Bean	
	2020	2021	2020	2021	2020	2021
(1)	(2)	(3)	(4)	(5)	(6)	(7)
Tebing Tinggi Barat	-	4	340	15	-	-
Tebing Tinggi	-	-	410	560	-	-
Tebing Tinggi Timur	-	-	20	-	-	-
Rangsang	-	-	92	96	-	-
Rangsang Pesisir	-	-	2	212	-	-
Rangsang Barat	-	-	493	69	-	-
Merbau	-	-	370	386	-	-
Pulau Merbau	-	-	127	63	-	-
Tasik Putri Puyu	-	-	334	310	-	-
Kepulauan Meranti	-	4	2 188	1 711	-	-

Lanjutan Tabel/*Continued Table* 5.1.2

Kecamatan <i>Subdistrict</i>	Cabai Besar <i>Chili</i>		Cabai Rawit <i>Cayenne Pepper</i>		Jamur <i>Mushrooms</i>	
	2020	2021	2020	2021	2020	2021
(1)	(8)	(9)	(10)	(11)	(12)	(13)
Tebing Tinggi Barat	752	36	832	36	-	-
Tebing Tinggi	550	500	225	403	-	-
Tebing Tinggi Timur	-	4	45	28	-	-
Rangsang	97	83	80	96	-	-
Rangsang Pesisir	108	214	398	166	-	-
Rangsang Barat	1 280	17	1 489	47	-	-
Merbau	-	-	646	448	-	-
Pulau Merbau	-	-	836	132	-	-
Tasik Putri Puyu	222	345	350	649	-	-
Kepulauan Meranti	3 009	1 199	4 901	2 005	-	-

Lanjutan Tabel/Continued Table 5.1.2

Kecamatan Subdistrict	Kacang Merah Red Beans		Kacang Panjang Long Beans		Kangkung Water Spinach	
	2020	2021	2020	2021	2020	2021
(1)	(14)	(15)	(16)	(17)	(18)	(19)
Tebing Tinggi Barat	-	-	1 294	32	340	18
Tebing Tinggi	-	-	1 330	938	600	905
Tebing Tinggi Timur	-	-	19	28	38	32
Rangsang	-	-	48	52	94	96
Rangsang Pesisir	-	-	22	-	562	294
Rangsang Barat	-	-	523	72	540	71
Merbau	-	-	734	596	725	928
Pulau Merbau	-	-	766	114	434	119
Tasik Putri Puyu	-	-	137	311	334	301
Kepulauan Meranti	-	-	4 873	2 143	3 667	2 764

Lanjutan Tabel/Continued Table 5.1.2

Kecamatan Subdistrict	Ketimun Cucumber		Labu Siam Chayote		Petsai/Sawi Chinese Cabbage	
	2020	2021	2020	2021	2020	2021
(1)	(20)	(21)	(22)	(23)	(24)	(25)
Tebing Tinggi Barat	20	18	-	8	660	18
Tebing Tinggi	1 090	920	-	-	825	820
Tebing Tinggi Timur	32	26	-	-	-	-
Rangsang	30	42	66	-	-	-
Rangsang Pesisir	122	659	-	-	2	-
Rangsang Barat	-	4	-	-	-	78
Merbau	600	636	-	-	341	345
Pulau Merbau	20	28	-	-	-	-
Tasik Putri Puyu	136	372	-	-	-	231
Kepulauan Meranti	2 050	2 705	66	8	1 828	1 492

Lanjutan Tabel/Continued Table 5.1.2

Kecamatan Subdistrict	Semangka Water Melon		Terung Eggplant		Tomat Tomato	
	2020	2021	2020	2021	2020	2021
(1)	(26)	(27)	(28)	(29)	(30)	(31)
Tebing Tinggi Barat	320	3	543	16	220	23
Tebing Tinggi	-	-	500	775	-	-
Tebing Tinggi Timur	1	13	20	2	-	-
Rangsang	36	40	39	49	-	-
Rangsang Pesisir	2 207	780	167	-	-	-
Rangsang Barat	310	-	-	-	-	-
Merbau	180	400	525	619	-	-
Pulau Merbau	480	6	20	42	-	-
Tasik Putri Puyu	-	-	166	305	-	-
Kepulauan Meranti	3 534	1 242	1 980	1 808	220	23

Sumber/Source: BPS, Statistik Pertanian Hortikultura SPH-TBF/BPS-Statistics Indonesia, Agricultural Statistic for Horticulture SPH-TBF

Tabel
Table 5.1.3

Luas Panen Tanaman Sayuran dan Buah-buahan Semusim Menurut Jenis Tanaman di Kabupaten Kepulauan Meranti, 2020 dan 2021

Harvested Area of Seasonal Vegetables and Fruits by Kind of Plant in Kepulauan Meranti Regency, 2020 and 2021

Jenis Tanaman <i>Kind of Plants</i>	Satuan <i>Unit</i>	2020	2021
(1)	(2)	(3)	(4)
Bawang Daun/ <i>Scallion</i>	ha/ ha	-	-
Bawang Merah/ <i>Shallots</i>	ha/ ha	-	2
Bawang Putih/ <i>Garlic</i>	ha/ ha	-	-
Bayam/ <i>Spinach</i>	ha/ ha	115	139
Blewah/ <i>Blewah</i>	ha/ ha	1	-
Buncis/ <i>string bean</i>	ha/ ha	-	-
Cabai Besar/ <i>Chili/Big chili</i>	ha/ ha	50	60
Cabai Rawit/ <i>Chili/Cayenne Pepper</i>	ha/ ha	88	90
Jamur/ <i>Mushrooms</i>	m2/ m2	-	-
Kacang Merah/ <i>Red Beans</i>	ha/ ha	-	-
Kacang Panjang/ <i>Long Beans</i>	ha/ ha	69	94
Kangkung/ <i>Water Spinach</i>	ha/ ha	152	183
Kembang Kol/ <i>Cauliflower</i>	ha/ ha	-	-
Kentang/ <i>Potato</i>	ha/ ha	-	-
Ketimun/ <i>Cucumber</i>	ha/ ha	45	88
Kubis/ <i>Cabbage</i>	ha/ ha	-	-
Labu Siam/ <i>Chayote</i>	ha/ ha	18	2
Lobak/ <i>Radish</i>	ha/ ha	-	-
Melon/ <i>Melon</i>	ha/ ha	-	-
Paprika/ <i>Bell Pepper</i>	ha/ ha	-	-
Petsai/Sawi/ <i>Chinese Cabbage/mustard green</i>	ha/ ha	29	63
Semangka/ <i>Water Melon</i>	ha/ ha	48	65
Stroberi/ <i>Strawberry</i>	ha/ ha	-	-
Terung/ <i>Eggplant</i>	ha/ ha	40	48
Tomat/ <i>Tomato</i>	ha/ ha	3	6
Wortel/ <i>Carrot</i>	ha/ ha	-	-

Sumber/Source: BPS, Statistik Pertanian Hortikultura SPH-SBS/BPS-Statistics Indonesia, Agricultural Statistic for Horticulture SPH-SBS

Tabel
Table 5.1.4

Produksi Tanaman Sayuran dan Buah-buahan Semusim Menurut Jenis Tanaman di Kabupaten Kepulauan Meranti, 2020 dan 2021
Production of Seasonal Vegetables and Fruits by Kind of Plant in Kepulauan Meranti Regency, 2020 and 2021

Jenis Tanaman <i>Kind of Plants</i>	Satuan <i>Unit</i>	2020	2021
(1)	(2)	(3)	(4)
Bawang Daun/ <i>Scallion</i>	kw/ qui	-	-
Bawang Merah/ <i>Shallots</i>	kw/ qui	-	4
Bawang Putih/ <i>Garlic</i>	kw/ qui	-	-
Bayam/ <i>Spinach</i>	kw/ qui	2 188	1 711
Blewah/ <i>Blewah</i>	kw/ qui	102	-
Buncis/ <i>string bean</i>	kw/ qui	-	-
Cabai Besar/ <i>Chili/Big chili</i>	kw/ qui	3 009	1 199
Cabai Rawit/ <i>Chili/Cayenne Pepper</i>	kw/ qui	4 901	2 005
Jamur/ <i>Mushrooms</i>	kg/ kg	-	-
Kacang Merah/ <i>Red Beans</i>	kw/ qui	-	-
Kacang Panjang/ <i>Long Beans</i>	kw/ qui	4 873	2 143
Kangkung/ <i>Water Spinach</i>	kw/ qui	3 667	2 764
Kembang Kol/ <i>Cauliflower</i>	kw/ qui	-	-
Kentang/ <i>Potato</i>	kw/ qui	-	-
Ketimun/ <i>Cucumber</i>	kw/ qui	2 050	2 705
Kubis/ <i>Cabbage</i>	kw/ qui	-	-
Labu Siam/ <i>Chayote</i>	kw/ qui	66	8
Lobak/ <i>Radish</i>	kw/ qui	-	-
Melon/ <i>Melon</i>	kw/ qui	-	-
Paprika/ <i>Bell Pepper</i>	kw/ qui	-	-
Petsai/Sawi/ <i>Chinese Cabbage/mustard green</i>	kw/ qui	1 828	1 492
Semangka/ <i>Water Melon</i>	kw/ qui	3 534	1 242
Stroberi/ <i>Strawberry</i>	kw/ qui	-	-
Terung/ <i>Eggplant</i>	kw/ qui	1 980	1 808
Tomat/ <i>Tomato</i>	kw/ qui	220	23
Wortel/ <i>Carrot</i>	kw/ qui	-	-

Sumber/Source: BPS, Statistik Pertanian Hortikultura SPH-SBS/BPS-Statistics Indonesia, Agricultural Statistic for Horticulture SPH-SBS

Tabel
Table 5.1.5

Luas Panen Tanaman Biofarmaka Menurut Kecamatan dan Jenis Tanaman (m²) di Kabupaten Kepulauan Meranti, 2020 dan 2021
Harvested Area of Medicinal Plants by Subdistrict and Kind of Plant (m²) in Kepulauan Meranti Regency, 2020 and 2021

Kecamatan Subdistrict	Jahe/Ginger		Laos/Lengkuas/Galanga	
	2020	2021	2020	2021
(1)	(2)	(3)	(4)	(5)
Tebing Tinggi Barat	150 000	350 000	-	100 000
Tebing Tinggi	850	11 900	3 100	19 900
Tebing Tinggi Timur	65	95	15	78
Rangsang	120	300	310	600
Rangsang Pesisir	12	21	9	14
Rangsang Barat	2 200	1 700	4 600	2 850
Merbau	3 500	2 648	400	400
Pulau Merbau	400	190	350	180
Tasik Putri Puyu	9 000	6 430	9 000	7 000
Kepulauan Meranti	166 147	373 284	17 784	131 022

Lanjutan Tabel/Continued Table 5.1.5

Kecamatan Subdistrict	Kencur/East Indian Galangal		Kunyit/Turmeric	
	2020	2021	2020	2021
(1)	(6)	(7)	(8)	(9)
Tebing Tinggi Barat	-	250 000	-	250 000
Tebing Tinggi	700	4 700	1 500	12 300
Tebing Tinggi Timur	-	-	149	65
Rangsang	200	280	120	360
Rangsang Pesisir	11	9	11	20
Rangsang Barat	2 700	2 500	1 300	1 375
Merbau	400	400	1 450	1 600
Pulau Merbau	350	250	250	300
Tasik Putri Puyu	7 500	5 700	7 000	6 220
Kepulauan Meranti	11 861	263 839	11 780	272 240

Sumber/Source: BPS, Statistik Pertanian Hortikultura SPH-TBF/BPS-Statistics Indonesia, Agricultural Statistic for Horticulture SPH-TBF

Tabel
Table 5.1.6**Produksi Tanaman Biofarmaka Menurut Kecamatan dan Jenis Tanaman (kg) di Kabupaten Kepulauan Meranti, 2020 and 2021**
Production of Medicinal Plants by Subdistrict and Kind of Plant (kg) in Kepulauan Meranti Regency, 2020 and 2021

Kecamatan Subdistrict	Jahe/Ginger		Laos/Lengkuas/Galanga	
	2020	2021	2020	2021
(1)	(2)	(3)	(4)	(5)
Tebing Tinggi Barat	420 000	312 000	-	36 000
Tebing Tinggi	7 800	106 800	36 000	81 250
Tebing Tinggi Timur	1 310	107	145	175
Rangsang	480	600	1 240	1 200
Rangsang Pesisir	15	76	5	68
Rangsang Barat	9 600	508	12 670	1 386
Merbau	14 000	10 592	2 000	2 000
Pulau Merbau	1 184	1 043	1 165	420
Tasik Putri Puyu	75 000	22 270	90 000	22 000
Kepulauan Meranti	529 388	453 996	143 225	144 499

Lanjutan Tabel/Continued Table 5.1.6

Kecamatan Subdistrict	Kencur/East Indian Galangal		Kunyit/Turmeric	
	2020	2021	2020	2021
(1)	(6)	(7)	(8)	(9)
Tebing Tinggi Barat	-	193 000	-	193 000
Tebing Tinggi	1 800	14 200	15 700	96 750
Tebing Tinggi Timur	-	-	1 133	138
Rangsang	800	560	560	720
Rangsang Pesisir	7	35	8	76
Rangsang Barat	8 400	955	2 559	1 026
Merbau	1 400	1 440	7 250	7 330
Pulau Merbau	967	625	1 375	1 310
Tasik Putri Puyu	31 000	17 110	46 000	18 980
Kepulauan Meranti	44 374	227 925	74 585	319 330

Sumber/Source: BPS, Statistik Pertanian Hortikultura SPH-TBF/BPS-Statistics Indonesia, Agricultural Statistic for Horticulture SPH-TBF

Tabel
Table 5.1.7

Luas Panen Tanaman Biofarmaka Menurut Jenis Tanaman (m²) di Kabupaten Kepulauan Meranti, 2020 dan 2021
Harvested Area of Medicinal Plants by Kind of Plant (m²) in Kepulauan Meranti Regency, 2020 and 2021

Jenis Tanaman Kind of Plants	2020	2021
(1)	(2)	(3)
Dlingo/Dringo/ <i>Sweet Root/Calamus</i>	22	-
Jahe/ <i>Ginger</i>	166 147	373 284
Kapulaga/ <i>Java Cardamon</i>	-	-
Keji Beling/Kecibeling/ <i>Strobilanthes crista</i>	5	-
Kencur/ <i>East Indian Galangal</i>	11 861	263 839
Kunyit/ <i>Turmeric</i>	11 780	272 240
Laos/Lengkuas/ <i>Galanga</i>	17 784	131 022
Lempuyang/ <i>Zingiber Aromaticum</i>	3 700	3 300
Lidah Buaya/ <i>Oliviera</i>	10	100
Mahkota Dewa/ <i>God's Crown</i>	30	-
Mengkudu/Pace/ <i>Indian Mulberry</i>	35	-
Sambiloto/ <i>King of Bitter</i>	-	-
Temuireng/ <i>Black Turmeric</i>	1 000	1 000
Temukunci/ <i>Chinese Keys</i>	-	-
Temulawak/ <i>Java Turmeric</i>	2 804	2 500

Sumber/Source: BPS, Statistik Pertanian Hortikultura SPH-TBF/BPS-Statistics Indonesia, Agricultural Statistic for Horticulture SPH-TBF

Tabel 5.1.8 **Produksi Tanaman Biofarmaka Menurut Jenis Tanaman (kg) di Kabupaten Kepulauan Meranti, 2020 dan 2021**
Table 5.1.8 **Production of Medicinal Plants by Kind of Plant (kg) in Kepulauan Meranti Regency, 2020 and 2021**

Jenis Tanaman Kind of Plants	2020	2021
(1)	(2)	(3)
Dlingo/Dringo/ Sweet Root/Calamus	66	-
Jahe/ Ginger	529 388	453 996
Kapulaga/ Java Cardamon	-	-
Keji Beling/Kecibeling/ <i>Strobilanthes crispata</i>	25	-
Kencur/ East Indian Galangal	44 374	227 925
Kunyit/ Turmeric	74 585	319 330
Laos/Lengkuas/ Galanga	143 225	144 499
Lempuyang/ <i>Zingiber Aromaticum</i>	12 328	9 931
Lidah Buaya/ <i>Oliviera</i>	30	750
Mahkota Dewa/ God's Crown	2 250	-
Mengkudu/Pace/ Indian Mulberry	105	-
Sambiloto/ King of Bitter	-	-
Temuireng/ Black Turmeric	3 580	1 180
Temukunci/ Chinese Keys	-	-
Temulawak/ Java Turmeric	8 819	3 966

Sumber/Source: BPS, Statistik Pertanian Hortikultura SPH-TBF/BPS-Statistics Indonesia, Agricultural Statistic for Horticulture SPH-TBF

Tabel
Table 5.1.9**Luas Panen Tanaman Hias Menurut Kecamatan dan Jenis Tanaman di Kabupaten Kepulauan Meranti (m²), 2020 and 2021**
Harvested Area of Ornamental Plants by Subdistrict and Kind of Plant in Kepulauan Meranti Regency (m²), 2020 and 2021

Kecamatan Subdistrict	Anggrek/ <i>Orchid</i>		Krisan/ <i>Chrysantemum</i>	
	2020	2021	2020	2021
(1)	(2)	(3)	(4)	(5)
Tebing Tinggi Barat	-	-	-	-
Tebing Tinggi	-	-	-	-
Tebing Tinggi Timur	-	-	-	-
Rangsang	-	-	-	-
Rangsang Pesisir	-	-	-	-
Rangsang Barat	-	-	-	-
Merbau	-	-	-	-
Pulau Merbau	-	-	-	-
Tasik Putri Puyu	-	-	-	-
Kepulauan Meranti	-	-	-	-

Lanjutan Tabel/*Continued Table* 5.1.9

Kecamatan <i>Subdistrict</i>	Mawar/Rose		Sedap Malam/Tuberose	
	2020	2021	2020	2021
(1)	(6)	(7)	(8)	(9)
Tebing Tinggi Barat	-	-	-	-
Tebing Tinggi	-	-	-	-
Tebing Tinggi Timur	-	-	-	-
Rangsang	-	-	-	-
Rangsang Pesisir	-	-	-	-
Rangsang Barat	-	-	-	-
Merbau	-	-	-	-
Pulau Merbau	-	-	-	-
Tasik Putri Puyu	-	-	-	-
Kepulauan Meranti	-	-	-	-

Sumber/*Source*: BPS, Statistik Pertanian Hortikultura SPH-TH/BPS-Statistics Indonesia, *Agricultural Statistik for Horticulture SPH-TH*

Tabel
Table 5.1.10

Produksi Tanaman Hias Menurut Kecamatan dan Jenis Tanaman di Kabupaten Kepulauan Meranti (tangkai), 2020 and 2021
Production of Ornamental Plants by Subdistrict and Kind of Plant in Kepulauan Meranti Regency (stalks), 2020 and 2021

Kecamatan Subdistrict	Anggrek/ <i>Orchid</i>		Krisan/ <i>Chrysantemum</i>	
	2020	2021	2020	2021
(1)	(2)	(3)	(4)	(5)
Tebing Tinggi Barat	-	-	-	-
Tebing Tinggi	-	-	-	-
Tebing Tinggi Timur	-	-	-	-
Rangsang	-	-	-	-
Rangsang Pesisir	-	-	-	-
Rangsang Barat	-	-	-	-
Merbau	-	-	-	-
Pulau Merbau	-	-	-	-
Tasik Putri Puyu	-	-	-	-
Kepulauan Meranti	-	-	-	-

Lanjutan Tabel/*Continued Table* 5.1.10

Kecamatan Subdistrict	Mawar/Rose		Sedap Malam/Tuberose	
	2020	2021	2020	2021
(1)	(6)	(7)	(8)	(9)
Tebing Tinggi Barat	-	-	-	-
Tebing Tinggi	-	-	-	-
Tebing Tinggi Timur	-	-	-	-
Rangsang	-	-	-	-
Rangsang Pesisir	-	-	-	-
Rangsang Barat	-	-	-	-
Merbau	-	-	-	-
Pulau Merbau	-	-	-	-
Tasik Putri Puyu	-	-	-	-
Kepulauan Meranti	-	-	-	-

Sumber/*Source*: BPS, Statistik Pertanian Hortikultura SPH-TH/*BPS-Statistics Indonesia, Agricultural Statistik for Horticulture SPH-TH*

Tabel
Table 5.1.11

**Luas Panen Tanaman Hias Menurut Jenis Tanaman di
Kabupaten Kepulauan Meranti, 2020 dan 2021**
*Harvested Area of Ornamental Plants by Kind of Plant in
Kepulauan Meranti Regency, 2020 and 2021*

Jenis Tanaman <i>Kind of Plants</i>	Satuan <i>Unit</i>	2020	2021
(1)	(2)	(3)	(4)
Anggrek/ <i>Orchid</i>	m2/ m2	-	-
Anthurium Bunga/ <i>Flamingo Lily Flower</i>	m2/ m2	-	-
Anthurium Daun/ <i>Anthurium</i>	m2/ m2	-	-
Anyelir/ <i>Carnation</i>	m2/ m2	-	-
Balaceng/ <i>Dieffenbacia</i>	m2/ m2	-	-
Dracaena/ <i>Dracaena</i>	m2/ m2	-	-
Euphorbia/ <i>Euphorbia</i>	m2/ m2	-	-
Gladiol/ <i>Gladiol</i>	m2/ m2	-	-
Hanjuang/ <i>Cordyline</i>	m2/ m2	-	-
Herbras/ <i>Gerbera</i>	m2/ m2	-	-
Kamboja Jepang/ <i>Adenium</i>	m2/ m2	-	-
Keladi Hias/ <i>Caladium</i>	m2/ m2	-	-
Krisan/ <i>Chrysantemum</i>	m2/ m2	-	-
Mawar/ <i>Rose</i>	m2/ m2	-	-
Melati/ <i>Jasmine</i>	m2/ m2	-	-
Monstera/ <i>Monstera</i>	m2/ m2	-	-
Pakis/ <i>Leather Leaf Fern</i>	m2/ m2	-	-
Palem/ <i>Palm</i>	pohon/ tree	-	-
Pedang-Pedangan/ <i>Sansevieria</i>	m2/ m2	-	-
Philodendron/ <i>Philodendron</i>	m2/ m2	-	-
Pisang-Pisangan/ <i>Heliconia</i>	m2/ m2	-	-
Sedap Malam/ <i>Tuberose</i>	m2/ m2	-	-
Soka/ <i>Ixora</i>	m2/ m2	-	-
Sri Rejeki/ <i>Aglaonema</i>	m2/ m2	-	-

Sumber/Source: BPS, Statistik Pertanian Hortikultura SPH-TH/BPS-Statistics Indonesia, *Agricultural Statistik for Horticulture SPH-TH*

Tabel 5.1.12 **Produksi Tanaman Hias Menurut Jenis Tanaman di Kabupaten Kepulauan Meranti, 2020 dan 2021**
Table 5.1.12 **Production of Ornamental Plants by Kind of Plant in Kepulauan Meranti Regency, 2020 and 2021**

Jenis Tanaman <i>Kind of Plants</i>	Satuan <i>Unit</i>	2020	2021
(1)	(2)	(3)	(4)
Anggrek/ <i>Orchid</i>	tangkai/ stalks	-	-
Anthurium Bunga/ <i>Flamingo Lily Flower</i>	tangkai/ stalks	-	-
Anthurium Daun/ <i>Anthurium</i>	pohon/ tree	-	-
Anyelir/ <i>Carnation</i>	tangkai/ stalks	-	-
Balaceng/ <i>Dieffenbacia</i>	pohon/ tree	-	-
Dracaena/ <i>Dracaena</i>	pohon/ tree	-	-
Euphorbia/ <i>Euphorbia</i>	pohon/ tree	-	-
Gladiol/ <i>Gladiol</i>	tangkai/ stalks	-	-
Hanjuang/ <i>Cordyline</i>	pohon/ tree	-	-
Herbras/ <i>Gerbera</i>	tangkai/ stalks	-	-
Kamboja Jepang/ <i>Adenium</i>	pohon/ tree	-	-
Keladi Hias/ <i>Caladium</i>	pohon/ tree	-	-
Krisan/ <i>Chrysantemum</i>	tangkai/ stalks	-	-
Mawar/ <i>Rose</i>	tangkai/ stalks	-	-
Melati/ <i>Jasmine</i>	kg/ kg	-	-
Monstera/ <i>Monstera</i>	pohon/ tree	-	-
Pakis/ <i>Leather Leaf Fern</i>	pohon/ tree	-	-
Palem/ <i>Palm</i>	pohon/ tree	-	-
Pedang-Pedangan/ <i>Sansevieria</i>	rumpun/ clumps	-	-
Philodendron/ <i>Philodendron</i>	pohon/ tree	-	-
Pisang-Pisangan/ <i>Heliconia</i>	tangkai/ stalks	-	-
Sedap Malam/ <i>Tuberose</i>	tangkai/ stalks	-	-
Soka/ <i>Ixora</i>	pohon/ tree	-	-
Sri Rejeki/ <i>Aglaonema</i>	pohon/ tree	-	-

Sumber/Source: BPS, Statistik Pertanian Hortikultura SPH-TH/BPS-Statistics Indonesia, Agricultural Statistik for Horticulture SPH-TH

Tabel
Table 5.1.13**Produksi Buah-buahan Menurut Kecamatan dan Jenis
Tanaman di Kabupaten Kepulauan Meranti (Kuintal), 2020
and 2021*****Production of Fruits by Subdistrict and Kind of Plant in
Kepulauan Meranti Regency (Quintal), 2020 and 2021***

Kecamatan Subdistrict	Alpukat Avocado		Belimbing Star Fruit		Duku/Langsap Duku	
	2020	2021	2020	2021	2020	2021
(1)	(2)	(3)	(4)	(5)	(6)	(7)
Tebing Tinggi Barat	-	-	20	35	60	10
Tebing Tinggi	-	-	25	41	-	-
Tebing Tinggi Timur	-	-	5	6	-	-
Rangsang	-	-	16	30	-	-
Rangsang Pesisir	-	-	6	12	-	-
Rangsang Barat	2	-	6	4	742	140
Merbau	2	3	8	6	54	247
Pulau Merbau	-	-	90	22	2 058	220
Tasik Putri Puyu	-	-	-	-	-	-
Kepulauan Meranti	4	3	175	156	2 914	617

Lanjutan Tabel/Continued Table 5.1.13

Kecamatan Subdistrict	Durian Durian		Jambu Air Water Apple		Jambu Biji Guava	
	2020	2021	2020	2021	2020	2021
(1)	(8)	(9)	(10)	(11)	(12)	(13)
Tebing Tinggi Barat	20	80	120	20	100	-
Tebing Tinggi	-	-	147	113	63	77
Tebing Tinggi Timur	7	169	34	8	20	20
Rangsang	-	-	8	102	-	-
Rangsang Pesisir	-	145	18	9	9	12
Rangsang Barat	3 200	180	410	82	420	20
Merbau	597	3 465	1 193	1 333	178	190
Pulau Merbau	624	608	800	509	1 612	337
Tasik Putri Puyu	2 754	1 008	2 945	164	1 175	286
Kepulauan Meranti	7 202	5 655	5 674	2 339	3 577	942

Lanjutan Tabel/*Continued Table* 5.1.13

Kecamatan Subdistrict	Jengkol Jengkol		Jeruk Besar Pomelo		Jeruk Siam/Kepron Orange/Tangerine	
	2020	2021	2020	2021	2020	2021
(1)	(14)	(15)	(16)	(17)	(18)	(19)
Tebing Tinggi Barat	34	40	-	-	-	-
Tebing Tinggi	-	-	-	-	-	-
Tebing Tinggi Timur	20	25	-	-	-	-
Rangsang	59	60	-	-	-	-
Rangsang Pesisir	4	7	754	-	17	8
Rangsang Barat	80	15	203	-	21	-
Merbau	283	1 211	3	-	10	6
Pulau Merbau	613	562	-	-	-	-
Tasik Putri Puyu	166	102	-	-	-	-
Kepulauan Meranti	1 258	2 022	960	-	48	14

Lanjutan Tabel/Continued Table 5.1.13

Kecamatan Subdistrict	Mangga Mango		Manggis Mangosteen		Markisa/Konyal Passion Fruit	
	2020	2021	2020	2021	2020	2021
(1)	(20)	(21)	(22)	(23)	(24)	(25)
Tebing Tinggi Barat	280	90	-	40	-	-
Tebing Tinggi	7 270	701	-	-	-	-
Tebing Tinggi Timur	98	460	3	23	-	-
Rangsang	357	143	-	-	-	-
Rangsang Pesisir	47	395	3	-	-	-
Rangsang Barat	1 700	310	1 320	24	-	-
Merbau	1 676	2 025	113	260	3	-
Pulau Merbau	204	527	67	204	-	-
Tasik Putri Puyu	731	284	3 890	240	-	-
Kepulauan Meranti	12 363	4 935	5 396	791	3	-

Lanjutan Tabel/*Continued Table* 5.1.13

Kecamatan Subdistrict	Melinjo Gnetum		Nangka/Cempedak Jack fruit		Nenas Pineapple	
	2020	2021	2020	2021	2020	2021
(1)	(26)	(27)	(28)	(29)	(30)	(31)
Tebing Tinggi Barat	-	7	10	87	7	25
Tebing Tinggi	-	10	227	712	102	155
Tebing Tinggi Timur	-	-	47	40	126	101
Rangsang	10	8	330	156	600	923
Rangsang Pesisir	-	-	1	4	2 165	9 530
Rangsang Barat	1	-	1 140	105	330	63
Merbau	11	15	297	876	2 074	2 699
Pulau Merbau	22	-	1 648	287	53	262
Tasik Putri Puyu	3	3	4 190	320	896	1 615
Kepulauan Meranti	47	43	7 890	2 587	6 352	15 373

Lanjutan Tabel/Continued Table 5.1.13

Kecamatan Subdistrict	Pepaya Papaya		Petai Twisted Cluster Bean		Pisang Banana	
	2020	2021	2020	2021	2020	2021
(1)	(32)	(33)	(34)	(35)	(36)	(37)
Tebing Tinggi Barat	62	50	6	5	162	50
Tebing Tinggi	219	144	-	-	584	286
Tebing Tinggi Timur	22	55	-	-	2 274	1 044
Rangsang	106	830	23	38	111	167
Rangsang Pesisir	250	15	-	2	45	255
Rangsang Barat	246	40	48	-	1 906	240
Merbau	162	348	22	24	616	1 177
Pulau Merbau	84	123	165	282	360	1 025
Tasik Putri Puyu	2 824	351	4	3	1 552	2 277
Kepulauan Meranti	3 973	1 956	268	354	7 610	6 522

Lanjutan Tabel/*Continued Table* 5.1.13

Kecamatan Subdistrict	Rambutan <i>Rambutan</i>		Salak <i>Snakefruit</i>		Sawo <i>Sawo</i>	
	2020	2021	2020	2021	2020	2021
(1)	(38)	(39)	(40)	(41)	(42)	(43)
Tebing Tinggi Barat	4	70	-	-	-	10
Tebing Tinggi	1 214	4 432	-	-	43	47
Tebing Tinggi Timur	-	436	-	-	-	-
Rangsang	162	569	-	-	38	45
Rangsang Pesisir	1	35	-	-	20	35
Rangsang Barat	1 526	64	-	-	124	-
Merbau	307	512	-	-	210	16
Pulau Merbau	-	772	-	-	162	249
Tasik Putri Puyu	1 968	1 050	-	-	37	16
Kepulauan Meranti	5 182	7 940	-	-	633	418

Lanjutan Tabel/*Continued Table* 5.1.13

Kecamatan Subdistrict	Sirsak Soursop		Sukun Breadfruit	
	2020	2021	2020	2021
(1)	(44)	(45)	(46)	(47)
Tebing Tinggi Barat	10	-	15	20
Tebing Tinggi	278	1 316	-	130
Tebing Tinggi Timur	147	87	-	-
Rangsang	3	9	56	115
Rangsang Pesisir	1	14	1	8
Rangsang Barat	159	-	-	15
Merbau	82	46	75	68
Pulau Merbau	206	75	104	129
Tasik Putri Puyu	273	11	155	29
Kepulauan Meranti	1 158	1 558	406	514

Sumber/*Source*: BPS, Statistik Pertanian Hortikultura SPH-TH/*BPS-Statistics Indonesia, Agricultural Statistik for Horticulture SPH-TH*

Tabel
Table 5.1.14**Produksi Buah–Buahan dan Sayuran Tahunan Menurut Jenis Tanaman di Kabupaten Kepulauan Meranti, 2020 dan 2021**
Production of Annual Fruits and Vegetables by Kind of Plant in Kepulauan Meranti Regency, 2020 and 2021

Jenis Tanaman <i>Kind of Plants</i>	Satuan <i>Unit</i>	2020	2021
(1)	(2)	(3)	(4)
Alpukat/ <i>Avocado</i>	kw/ qui	4	3
Anggur/ <i>Grape</i>	kw/ qui	-	-
Apel/ <i>Apple</i>	kw/ qui	-	-
Belimbing/ <i>Star Fruit</i>	kw/ qui	175	156
Duku/Langsat/Kokosan/ <i>Duku</i>	kw/ qui	2 914	617
Durian/ <i>Durian</i>	kw/ qui	7 202	5 655
Jambu Air/ <i>Water Apple</i>	kw/ qui	5 674	2 339
Jambu Biji/ <i>Guava</i>	kw/ qui	3 577	942
Jengkol/ <i>Jengkol</i>	kw/ qui	1 258	2 022
Jeruk Besar/ <i>Pomelo</i>	kw/ qui	960	-
Jeruk Siam/Kepro/ <i>Orange/Tangerine</i>	kw/ qui	48	14
Mangga/ <i>Mango</i>	kw/ qui	12 363	4 935
Manggis/ <i>Mangosteen</i>	kw/ qui	5 396	791
Markisa/Konyal/ <i>Passion fruit</i>	kw/ qui	3	-
Melinjo/ <i>Gnetum/Melinjo</i>	kw/ qui	47	43
Nangka/Cempedak/ <i>Jackfruit</i>	kw/ qui	7 890	2 587
Nenas/ <i>Pineapple</i>	kw/ qui	6 352	15 373
Pepaya/ <i>Papaya</i>	kw/ qui	3 973	1 956
Petai/ <i>Twisted Cluster Bean</i>	kw/ qui	268	354
Pisang/ <i>Banana</i>	kw/ qui	7 610	6 522
Rambutan/ <i>Rambutan</i>	kw/ qui	5 182	7 940
Salak/ <i>Snakefruit</i>	kw/ qui	-	-
Sawo/ <i>Sapodilla/Sawo</i>	kw/ qui	633	418
Sirsak/ <i>Soursop</i>	kw/ qui	1 158	1 558
Sukun/ <i>Breadfruit</i>	kw/ qui	406	514

Sumber/Source: BPS, Statistik Pertanian Hortikultura SPH-TH/BPS-Statistics Indonesia, Agricultural Statistik for Horticulture SPH-TH

**5.2 PERKEBUNAN
ESTATE CROPS**

Tabel 5.2.1 Luas Areal Tanaman Perkebunan Menurut Kecamatan dan Jenis Tanaman (ribu ha) di Kabupaten Kepulauan Meranti, 2020 dan 2021
Planted Area of Estate Crops by Subdistrict and Type of Crops (thousand ha) in Kepulauan Meranti Regency, 2020 dan 2021

Kecamatan Subdistrict	Sagu/Sago		Kelapa/Coconut	
	2020	2021	2020	2021
(1)	(2)	(3)	(4)	(5)
Tebing Tinggi Barat	9,02	9,02	0,63	0,63
Tebing Tinggi	0,38	0,38	0,38	0,38
Tebing Tinggi Timur	16,68	16,68	2,81	2,81
Rangsang	0,52	0,52	15,81	16,06
Rangsang Pesisir	2,23	2,36	6,37	6,44
Rangsang Barat	0,26	0,26	4,1	4,1
Merbau	5,32	5,37	0,54	0,54
Pulau Merbau	1,94	2,01	0,65	0,65
Tasik Putri Puyu	3,50	3,55	0,72	0,72
Kepulauan Meranti	39,95	40,15	31,92	32,32

Lanjutan Tabel/*Continued Table 5.2.1*

Kecamatan Subdistrict	Karet/Rubber		Kopi/Coffee		Pinang/Areca	
	2020	2021	2020	2021	2020	2021
(1)	(6)	(7)	(8)	(9)	(10)	(11)
Tebing Tinggi Barat	3,38	3,41	0,11	0,11	0,05	0,05
Tebing Tinggi	0,27	0,27	-	-	0,01	0,01
Tebing Tinggi Timur	1,81	1,81	0,19	0,19	0,02	0,02
Rangsang	0,81	0,81	0,37	0,37	0,11	0,11
Rangsang Pesisir	0,87	0,91	1,21	1,21	0,02	0,04
Rangsang Barat	4,01	4,01	0,23	0,23	0,18	0,18
Merbau	2,98	2,98	-	-	0,01	0,03
Pulau Merbau	2,74	2,77	0,14	0,14	0,04	0,06
Tasik Putri Puyu	4,02	4,02	-	-	0,01	0,03
Kepulauan Meranti	20,88	20,98	2,24	2,24	0,45	0,55

Catatan/Note: *Data merupakan Angka Sementara (ASEM) tahun 2021/Data of 2021 are preliminary figures*

Sumber/Source: Dinas Perkebunan dan Hortikultura Kabupaten Kepulauan Meranti/ Plantation and Horticulture Services of Kepulauan Meranti Regency

Tabel
Table 5.2.2

Produksi Tanaman Perkebunan Menurut Kecamatan dan Jenis Tanaman (Ribuk Ton) di Kabupaten Kepulauan Meranti, 2020 dan 2021
Production of Estates by Subdistrict and Type of Crops (Thousand Tons) in Kepulauan Meranti Regency, 2020 dan 2021

Kecamatan Subdistrict	Sagu/Sago		Kelapa/Coconut	
	2020	2021	2020	2021
(1)	(2)	(3)	(4)	(5)
Tebing Tinggi Barat	67,8	67,8	0,47	0,47
Tebing Tinggi	3,3	3,3	0,32	0,33
Tebing Tinggi Timur	84,24	86,24	2,45	2,48
Rangsang	3,48	3,48	14,34	14,36
Rangsang Pesisir	17,86	17,91	7,26	7,28
Rangsang Barat	1,98	1,98	3,12	3,12
Merbau	23,24	24,51	0,19	0,19
Pulau Merbau	11,53	11,53	0,56	0,56
Tasik Putri Puyu	30,27	30,27	0,48	0,48
Kepulauan Meranti	243,71	247,01	29,18	29,26

Lanjutan Tabel/*Continued Table 5.2.2*

Kecamatan Subdistrict	Karet/Rubber		Kopi/Coffee		Pinang/Areca	
	2020	2021	2020	2021	2020	2021
(1)	(6)	(7)	(8)	(9)	(10)	(11)
Tebing Tinggi Barat	2,43	2,45	0,01	0,01	0,02	0,02
Tebing Tinggi	0,21	0,21	-	-	0,00	0,00
Tebing Tinggi Timur	1,33	1,33	0,03	0,03	0,01	0,01
Rangsang	0,4	0,4	0,34	0,34	0,05	0,05
Rangsang Pesisir	0,47	0,48	1,28	1,28	0,01	0,01
Rangsang Barat	0,75	0,75	0,23	0,25	0,1	0,1
Merbau	2,15	2,18	-	-	0,01	0,01
Pulau Merbau	1,81	1,82	0,01	0,01	0,01	0,01
Tasik Putri Puyu	2,74	2,84	-	-	0,01	0,01
Kepulauan Meranti	12,29	12,45	1,91	1,91	0,23	0,23

Catatan/Note: *Data merupakan Angka Sementara (ASEM) tahun 2021/Data of 2021 are preliminary figures*

Sumber/Source: Dinas Perkebunan dan Hortikultura Kabupaten Kepulauan Meranti/ Plantation and Horticulture Services of Kepulauan Meranti Regency

Tabel
Table 5.2.2

Banyaknya Petani Perkebunan Rakyat (KK) Menurut Kecamatan dan Jenis Tanaman di Kabupaten Kepulauan Meranti, 2020 dan 2021
Number of Plantation Farmers by Subdistrict and Type of Crops in Kepulauan Meranti Regency, 2020 dan 2021

Kecamatan Subdistrict	Sagu/Sago		Kelapa/Coconut	
	2020	2021	2020	2021
(1)	(2)	(3)	(4)	(5)
Tebing Tinggi Barat	...	351	...	601
Tebing Tinggi	...	296	...	267
Tebing Tinggi Timur	...	1 118	...	1 629
Rangsang	...	749	...	7 312
Rangsang Pesisir	...	1 217	...	3 143
Rangsang Barat	...	246	...	1 858
Merbau	...	864	...	415
Pulau Merbau	...	1 237	...	311
Tasik Putri Puyu	...	2 267	...	499
Kepulauan Meranti	...	8 345	...	16 035

Lanjutan Tabel/*Continued Table 5.2.2*

Kecamatan Subdistrict	Karet/Rubber		Kopi/Coffee		Pinang/Areca	
	2020	2021	2020	2021	2020	2021
(1)	(6)	(7)	(8)	(9)	(10)	(11)
Tebing Tinggi Barat	...	1 118	...	159	...	208
Tebing Tinggi	...	413	...	-	...	42
Tebing Tinggi Timur	...	1 637	...	184	...	75
Rangsang	...	601	...	398	...	193
Rangsang Pesisir	...	1 844	...	796	...	188
Rangsang Barat	...	2 309	...	227	...	412
Merbau	...	2 003	...	-	...	610
Pulau Merbau	...	1 756	...	100	...	452
Tasik Putri Puyu	...	1 745	...	-	...	112
Kepulauan Meranti	...	13 426	...	1 864	...	2 292

Catatan/Note: *Data merupakan Angka Sementara (ASEM) tahun 2021/Data of 2021 are preliminary figures*

Sumber/Source: Dinas Perkebunan dan Hortikultura Kabupaten Kepulauan Meranti/ Plantation and Horticulture Services of Kepulauan Meranti Regency

**5.3 KEHUTANAN
FORESTRY**

Tabel 5.3.1 Luas Kawasan Hutan Menurut Executive Summary Rencana Tata Ruang Wilayah di Kabupaten Kepulauan Meranti, 2021
Area of Forest by Executive Summary in Kepulauan Meranti Regency, 2021

Fungsi Function	Luas (Ha) Area
(1)	(2)
1. Hutan Lindung/ <i>Protected Forest</i>	2 489,77
2. Kawasan Suaka Alam/ <i>Nature Reserve</i>	5 293,79
3. Hutan Produksi Konversi/ <i>Conversion Production Forest</i>	59 399,55
4. Hutan Produksi Terbatas/ <i>Limited Production Forest</i>	148 883,56
5. Hutan Produksi Tetap/ <i>Fixed Production Forest</i>	42 814,63
6. Areal Pegunungan Lain/ <i>Other Mountain Area</i>	99 369,03
7. Sungai/ <i>River</i>	461,52
Jumlah/ Total	358 250,33

Sumber/Source: UPT KPH Tebing Tinggi/ *UPT KPH Tebing Tinggi*

5.4 PETERNAKAN LIVESTOCK

Tabel 5.4.1 **Jumlah Ternak Menurut Jenis dan Kecamatan di Kabupaten Kepulauan Meranti, 2021 (Ekor)**
Number of Cattle by Kind and Subdistrict in Kepulauan Meranti Regency, 2021 (Head)

Kecamatan Subdistrict	Sapi Cow	Kerbau Buffalo	Kambing Goat	Babi Pig
(1)	(2)	(3)	(4)	(5)
Tebing Tinggi Barat	626	-	715	27
Tebing Tinggi	365	-	903	115
Tebing Tinggi Timur	1 021	-	955	-
Rangsang	409	-	941	18
Rangsang Pesisir	324	-	315	-
Rangsang Barat	281	-	764	-
Merbau	532	6	1 101	45
Pulau Merbau	111	3	807	7
Tasik Putri Puyu	258	-	1 405	671
Kepulauan Meranti	3 927	9	7 906	883

Sumber/Source: Dinas Ketahanan Pangan, Tanaman Pangan, dan Peternakan Kabupaten Kepulauan Meranti/ Food Security, Food Crops and Livestock Services of Kepulauan Meranti Regency

Tabel 5.4.2 Jumlah Ternak Unggas Menurut Jenis dan Kecamatan di Kabupaten Kepulauan Meranti, 2021 (Ekor)
Number of Poultry by Kind and Subdistrict in Kepulauan Meranti Regency, 2021 (Head)

Kecamatan Subdistrict	Ayam Buras Domestic Hens	Ayam Ras Pedaging Broiler	Ayam Ras Petelur Layer	Itik Duck
(1)	(2)	(3)	(4)	(5)
Tebing Tinggi Barat	17 804	60 000	300	387
Tebing Tinggi	10 141	12 650	-	152
Tebing Tinggi Timur	110	3 450	-	-
Rangsang	9 257	7 420	-	90
Rangsang Pesisir	1 370	1 350	-	23
Rangsang Barat	5 761	4 415	-	445
Merbau	6 208	7 415	2 000	253
Pulau Merbau	16 152	1 700	-	50
Tasik Putri Puyu	8 965	7 500	-	140
Kepulauan Meranti	75 768	105 900	2 300	1 540

Sumber/Source: Dinas Ketahanan Pangan, Tanaman Pangan, dan Peternakan Kabupaten Kepulauan Meranti/ Food Security, Food Crops and Livestock Services of Kepulauan Meranti Regency

Tabel
Table 5.4.3**Jumlah Ternak yang Dipotong Menurut Jenis di
Kabupaten Kepulauan Meranti, 2020 dan 2021 (Ekor)**
*Number of Slaughtered Livestock by Kind in Kepulauan
Meranti Regency, 2020 and 2021 (Head)*

Jenis Ternak <i>Kinds of Livestock</i>	2020	2021
(1)	(2)	(3)
Sapi	188	188
Kerbau	9	9
Kambing	385	385
Babi	555	555

Sumber/Source: Dinas Ketahanan Pangan, Tanaman Pangan, dan Peternakan Kabupaten Kepulauan Meranti/ Food Security, Food Crops and Livestock Services of Kepulauan Meranti Regency

**5.5 PERIKANAN
FISHERY**

Tabel 5.5.1 Banyaknya Rumah Tangga Perikanan (RTP) Menurut Kecamatan dan Profesi di Kabupaten Kepulauan Meranti, 2021
Number of Fishery Household by Subdistrict and Profession in Kepulauan Meranti Regency, 2021

Kecamatan Subdistrict	Pembudidaya Cultivator	Nelayan Fisherman	Pengolah dan Pemasar Processors and marketers
(1)	(2)	(3)	(4)
Tebing Tinggi Barat	130	265	23
Tebing Tinggi	301	212	5
Tebing Tinggi Timur	-	225	-
Rangsang	40	385	134
Rangsang Pesisir	20	465	90
Rangsang Barat	114	360	21
Merbau	30	370	67
Pulau Merbau	24	325	167
Tasik Putri Puyu	60	370	133
Kepulauan Meranti	719	2 977	640

Sumber/Source: Dinas Perikanan Kabupaten Kepulauan Meranti/ Fishery Service of Kepulauan Meranti Regency

Tabel
Table 5.5.2**Produksi Penangkapan Ikan Perairan Umum Menurut Kecamatan di Kabupaten Kepulauan Meranti, 2021 (Kg)**
Production of Public Water Fishing by Subdistrict in Kepulauan Meranti Regency, 2021 (Kg)

Kecamatan Subdistrict	Ikan Fish	Udang Shrimp	Kerang Clam	Rucah Trash
(1)	(2)	(3)		(4)
Tebing Tinggi Barat	50 600	30 100	-	112 500
Tebing Tinggi	30 032	5 200	-	-
Tebing Tinggi Timur	15 000	7 600	-	-
Rangsang	250 350	90 350	-	482 400
Rangsang Pesisir	490 250	170 300	18 000	630 000
Rangsang Barat	262 500	60 700	36 000	736 800
Merbau	180 200	100 350	-	216 000
Pulau Merbau	271 210	50 816	7 000	446 400
Tasik Putri Puyu	382 100	91 700	-	729 000
Kepulauan Meranti	1 932 242	607 116	61 000	3 353 100

Sumber/Source: Dinas Perikanan Kabupaten Kepulauan Meranti/ Fishery Service of Kepulauan Meranti Regency

Tabel 5.5.3 Banyaknya Armada Penangkapan Ikan Menurut Kecamatan di Kabupaten Kepulauan Meranti, 2021
Number of Ships by Subdistrict in Kepulauan Meranti Regency, 2021

Kecamatan Subdistrict	Perahu Tanpa Motor Boat Without Motor	Perahu Motor (0-5 GT) Motor Boat	Kapal Motor (0-5 GT) Motor Boat	Kapal Motor (5-30 GT) Motor Boat
(1)	(2)	(3)		(4)
Tebing Tinggi Barat	145	17	75	-
Tebing Tinggi	120	15	50	8
Tebing Tinggi Timur	135	45	55	-
Rangsang	208	30	127	20
Rangsang Pesisir	100	26	303	15
Rangsang Barat	263	27	67	-
Merbau	240	20	85	-
Pulau Merbau	130	19	144	-
Tasik Putri Puyu	102	17	148	10
Kepulauan Meranti	1 443	216	1 054	53

Sumber/Source: Dinas Perikanan Kabupaten Kepulauan Meranti/ Fishery Service of Kepulauan Meranti Regency

Tabel
Table 5.5.3**Luas Areal Perairan Umum Menurut Kecamatan di Kabupaten Kepulauan Meranti, 2021**
Area of Public Waters by Subdistrict in Kepulauan Meranti Regency, 2021

Kecamatan Subdistrict	Luas (M2)		
	Kolam Pool	Tambak Pond	Keramba Jaring Apung Floating Net Cages
(1)	(2)	(3)	(4)
Tebing Tinggi Barat	1 242	3 491	180
Tebing Tinggi	5 752	25 250	820
Tebing Tinggi Timur	-	-	-
Rangsang	-	-	326
Rangsang Pesisir	354	-	-
Rangsang Barat	-	-	2 468
Merbau	294	-	208
Pulau Merbau	518	900	-
Tasik Putri Puyu	810	-	684
Kepulauan Meranti	8 970	29 641	4 686

Sumber/Source: Dinas Perikanan Kabupaten Kepulauan Meranti/ Fishery Service of Kepulauan Meranti Regency

BAB
Chapter

06

INDUSTRI, PERTAMBANGAN DAN ENERGI

INDUSTRY, MINING AND ENERGY

Pelanggan

Listrik Rumah Tangga

Household Electric Consumer

Kabupaten Kepulauan Meranti/ Kepulauan Meranti Regency

2020

40 596

Rumah Tangga/
Households

2021

44 335

Rumah Tangga/
Households

PENJELASAN TEKNIS**TECHNICAL NOTES**

1. Perusahaan atau usaha industri adalah suatu unit (kesatuan) usaha yang melakukan kegiatan ekonomi, bertujuan menghasilkan barang atau jasa, terletak pada suatu bangunan atau lokasi tertentu, dan mempunyai catatan administrasi tersendiri mengenai produksi dan struktur biaya serta ada seorang atau lebih yang bertanggung jawab atas usaha tersebut.
 2. Input atau biaya antara adalah biaya yang dikeluarkan dalam proses industri yang berupa bahan baku, bahan bakar, barang lainnya diluar bahan baku/ bahan penolong, jasa industri, sewa gedung, dan biaya jasa nonindustri.
 3. Output adalah nilai keluaran yang dihasilkan dari proses kegiatan industri yang berupa barang yang dihasilkan, tenaga listrik yang dijual, penambahan stok barang setengah jadi, dan penerimaan lain.
 4. Nilai tambahan adalah besarnya output dikurangi besarnya nilai input (antara).
 5. Industri manufaktur dikelompokkan ke dalam 4 golongan berdasarkan banyaknya pekerja, yaitu: industri besar (100
1. *A manufacturing establishment is defined as a production unit engaged in economic activity, producing goods or services, located in a building or in a certain location, keeping a business record concerning the production and cost structure, and having a person or more that are responsible to those activities.*
 2. *Input or intermediate cost is defined as cost of raw materials and supporting materials, fuel, other materials, electricity, industrial services, building rent, and nonindustrial services, etc.*
 3. *Output is defined as total value of all processed goods which include production, electricity sold, industrial services, profits, change in stocks and other incomes*
 4. *Value added is defined as subtraction from output to input.*
 5. *Manufacturing industries are categorized into four groups, based on the number of employees: large scale manufacturing (100*

orang pekerja atau lebih), industri sedang/menengah (20–99 orang pekerja), industri kecil (5–19 orang pekerja), dan industri mikro (1–4 orang pekerja).

employees or more), medium scale manufacturing (20–99 employees), small scale manufacturing (5–19 employees), and micro industry (1–4 employees).

<https://merantikab.bps.go.id>

ULASAN**DESCRIPTION****Industri**

Pada tahun 2021, Kepulauan Meranti memiliki 1.735 perusahaan industri. Jika dilihat dari tenaga kerja yang menopang perusahaan tersebut, pada tahun 2021 terjadi kenaikan jumlah tenaga kerja industri dari tahun sebelumnya menjadi 7.273 orang.

Industry

In 2021, Kepulauan Meranti Regency has 1.735 industry companies. If the views of the workforce that sustains the company in 2021 there was an increase of industry workforce to 7.273 people from 2020.

Energi

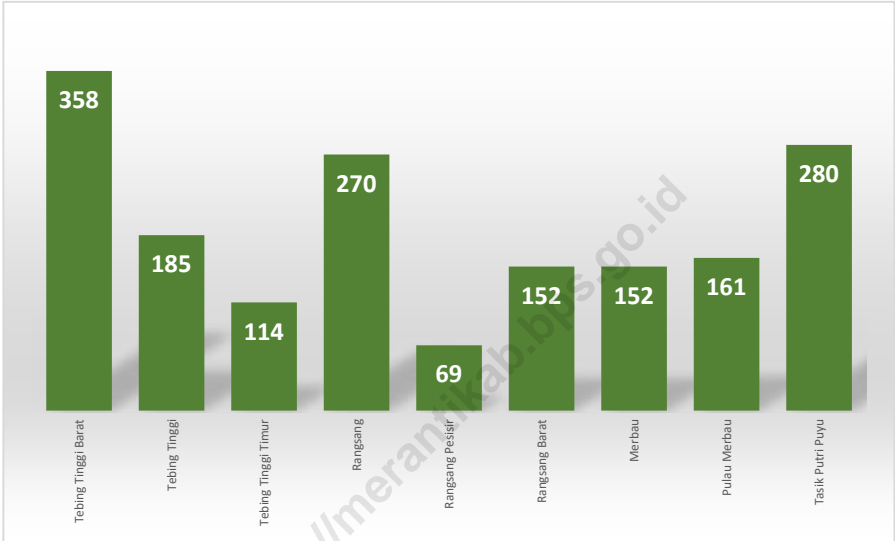
Kebijakan pemerintah di bidang kelistrikan ditunjukkan untuk meningkatkan kesejahteraan masyarakat. Untuk mencapai sasaran tersebut diupayakan peningkatan daya terpasang pembangkit tenaga listrik serta perluasan jaringan distribusi agar tersedia tenaga listrik dalam jumlah yang cukup dengan pelayanan yang baik.

Energy

The purpose of government policy on the electricity sector is to improve social welfare. To attain the objects mention above, government has to make the effort to increase the capacity installed and to extend distribution in order to supply the electrical power and to make better services.

Gambar 6.1
Figures

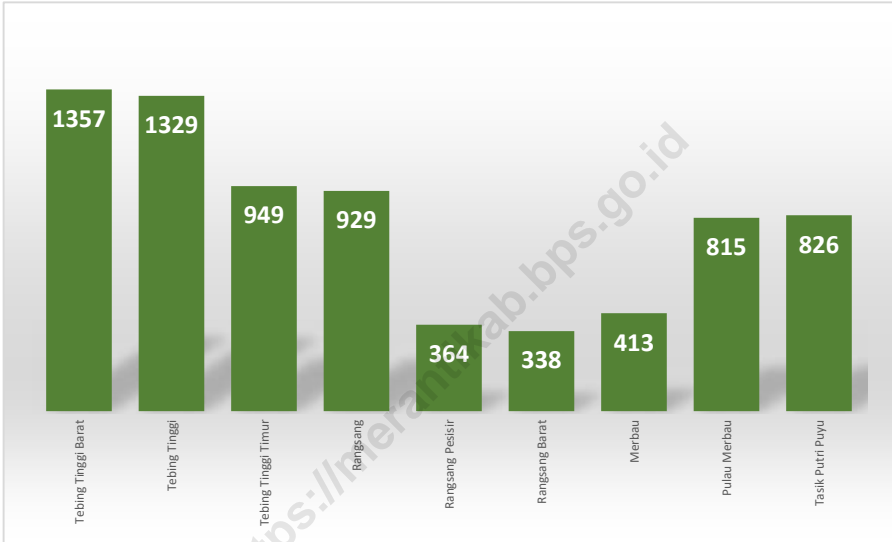
Banyaknya Perusahaan Industri Menurut Kecamatan di Kabupaten Kepulauan Meranti, 2021
Number of Industry Companies by Subdistrict in Kepulauan Meranti Regency, 2021



Sumber/Source: Dinas Perdagangan, Perindustrian, Koperasi dan UKM Kabupaten Kepulauan Meranti/
Trading Service, Industries, Cooperates, and UKM of Kepulauan Meranti Regency

Gambar 6.2
Figures

Jumlah Pekerja Industri Menurut Kecamatan di Kabupaten Kepulauan Meranti Tahun 2021
Number of Industrial Labour by Subdistrict in Kepulauan Meranti Regency, 2021



Sumber/Source: Dinas Perdagangan, Perindustrian, Koperasi dan UKM Kabupaten Kepulauan Meranti/
Trading Service, Industries, Cooperates, and UKM of Kepulauan Meranti Regency

Tabel
Table 6.1.1**Daya Terpasang, Produksi, dan Distribusi Listrik PT. PLN (Persero) pada Cabang/Ranting PLN Menurut Bulan di Kabupaten Kepulauan Meranti, 2021**
Installed Electricity Power, Production, and Distribution of PT. PLN (Persero) at PLN Branch by Month in Kepulauan Meranti Regency, 2021

Bulan Month	Daya Terpasang Installed Electricity Power (KW)	Produksi Listrik Electricity Production (KWh)	Listrik Terjual Electricity Sold (KWh)	Dipakai Sendiri Own Used (KWh)	Susut/ Hilang Shrinkage/ Lost (KWh)
(1)	(2)	(3)	(4)	(5)	(6)
Januari	18 000	7 712 722	8 205 251	42 586	-535 115
Februari	18 000	7 624 874	6 957 654	38 465	628 755
Maret	18 000	8 463 751	6 061 250	41 723	2 360 778
April	18 000	8 248 938	7 426 229	41 212	781 497
Mei	18 000	8 642 469	8 732 096	42 586	-132 213
Juni	18 000	8 265 857	7 978 532	41 212	246 113
Juli	18 000	8 548 420	7 634 960	42 586	870 874
Agustus	18 000	8 242 635	7 483 864	77 032	681 740
September	18 000	8 195 118	8 195 118	117 933	714 652
Oktober	18 000	8 595 495	7 724 370	86 671	784 454
November	18 000	8 243 058	8 142 870	88 440	11 748
Desember	18 000	8 527 440	7 727 323	91 491	800 117
Kepulauan Meranti		99 310 777	85 311 863	751 938	7 748 514

Sumber/Source: PT PLN UP3 Dumai/ Branch Office of PT PLN in UP3 Dumai

Tabel
Table 6.1.2**Jumlah Pelanggan Listrik Menurut Jenis Pelanggan di
Kabupaten Kepulauan Meranti, 2020 dan 2021**
**Number of Electricity Customers by Kind of Consumers in
Kepulauan Meranti Regency, 2020 and 2021**

Jenis Pelanggan Consumer	2020		2021	
	Jumlah Pelanggan Number Consumer	Penggunaan (KWH) Utilization	Jumlah Pelanggan Number Consumer	Penggunaan (KWH) Utilization
(1)	(2)	(3)	(4)	(5)
1. Pabrik/Industri	21	2 975 364	24	...
2. Bisnis	2 398	16 711 080	2 480	...
3. Kantor Pemerintahan	262	2 207 964	274	...
4. Sekolah, Rumah Sakit, Tempat Ibadah/Fasilitas Sosial Lainnya	1 021	3 643 992	1 151	...
5. Layanan Khusus	-	-	2	...
6. Rumah Tangga	40 596	62 536 572	44 335	...
7. Penerangan Jalan	87	1 654 572	98	...
8. Dipakai Sendiri	-	1 142 909	16	...
9. Hilang	-	7 581 840	-	...
Jumlah	44 385	98 454 294	48 380	...

Sumber/Source: PT PLN UP3 Dumai/ Branch Office of PT PLN in UP3 Dumai

Tabel
Table 6.2.1**Banyaknya Perusahaan Industri Menurut Kecamatan di Kabupaten Kepulauan Meranti Tahun 2019-2021**
Number of Industrial Companies by Subdistrict in Kepulauan Meranti Regency, 2019 - 2021

Kecamatan Subdistrict	Banyaknya Perusahaan Number of Companies		
	2019	2020	2021
(1)	(2)	(3)	(4)
Tebing Tinggi Barat	183	183	358
Tebing Tinggi	358	358	185
Tebing Tinggi Timur	113	113	114
Rangsang	269	269	270
Rangsang Pesisir	69	69	69
Rangsang Barat	152	152	152
Merbau	160	160	152
Pulau Merbau	151	151	161
Tasik Putri Puyu	280	280	280
Kepulauan Meranti	1 735	1 735	1 741

Sumber/Source: Dinas Perdagangan, Perindustrian, Koperasi dan UKM Kabupaten Kepulauan Meranti/Trading Service, Industries, Cooperates, and UKM of Kepulauan Meranti Regency

Tabel
Table 6.2.2**Nilai Investasi Industri Menurut Kecamatan di Kabupaten Kepulauan Meranti Tahun 2021**
Industrial Investment Value by Subdistrict in Kepulauan Meranti Regency, 2021

Kecamatan Subdistrict	Investasi Investment	
	Nilai (Rp. 000) Value	Persentase Percentage
(1)	(2)	(3)
Tebing Tinggi Barat	17 564 270	35,38
Tebing Tinggi	11 930 450	24,03
Tebing Tinggi Timur	5 606 130	11,29
Rangsang	4 736 990	9,54
Rangsang Pesisir	2 899 525	5,84
Rangsang Barat	652 100	1,31
Merbau	1 009 000	2,03
Pulau Merbau	2 972 525	5,99
Tasik Putri Puyu	2 277 670	4,59
Kepulauan Meranti	49 648 660	100

Sumber/Source: Dinas Perdagangan, Perindustrian, Koperasi dan UKM Kabupaten Kepulauan Meranti/Trading Service, Industries, Cooperates, and UKM of Kepulauan Meranti Regency

Tabel
Table 6.2.3**Jumlah Pekerja Industri Menurut Kecamatan di Kabupaten Kepulauan Meranti Tahun 2019 -2021**
Number of Industrial Labour by Subdistrict in Kepulauan Meranti Regency, 2019 - 2021


Kecamatan Subdistrict	Jumlah Pekerja Number of Labour		
	2019	2020	2021
(1)	(2)	(3)	(4)
Tebing Tinggi Barat	1 318	1 318	1 357
Tebing Tinggi	1 340	1 340	1 329
Tebing Tinggi Timur	944	944	949
Rangsang	925	925	929
Rangsang Pesisir	364	364	364
Rangsang Barat	338	338	338
Merbau	810	810	413
Pulau Merbau	408	408	815
Tasik Putri Puyu	826	826	826
Kepulauan Meranti	7 273	7 273	7 320

Sumber/Source: Dinas Perdagangan, Perindustrian, Koperasi dan UKM Kabupaten Kepulauan Meranti/Trading Service, Industries, Cooperates, and UKM of Kepulauan Meranti Regency

JUMLAH USAHA PERDAGANGAN SWALAYAN/TOSERBA

Number of Trading Business of Supermarket

2021



PENJELASAN TEKNIS

1. Sarana Perdagangan yang ada di wilayah Kepulauan Meranti antara lain :
 - a. Pasar adalah Tempat bertemunya pembeli dan penjual untuk melakukan transaksi jual beli barang atau jasa.
 - b. Toko adalah tempat tertutup yang didalamnya terjadi kegiatan perdagangan dengan jenis benda atau barang yang khusus.
 - c. Kios adalah toko kecil yang fungsinya sama dengan toko namun memiliki ukuran lebih kecil.
 - d. Warung adalah usaha kecil milik keluarga yang berbentuk kedai,kios, toko kecil, atau restoran sederhana.

TECHNICAL NOTES

1. *Trading facilities located in kepulauan meranti:*
 - a. *Market is a meeting place for buyers and seller to make buying and selling goods or services*
 - b. *Shop is covered in it accours trade activities with types of objects or special items*
 - c. *Newsstand is a small shop that functions the same as the stores but has a smaller size*
 - d. *warung is a small family owned business in the form of shops ,stalls,small shops, or a simple restaurant*

ULASAN**DESCRIPTION****Perdagangan**

Untuk memenuhi kegiatan di Kabupaten Kepulauan Meranti, Tahun 2021 terdapat Beberapa sarana perdagangan antara lain 15 pasar dan 31 swalayan.

Trade

To meet the activity in Kepulauan Meranti Regency, In 2021 there are some trade facilities consist of 15 markets, and 31 supermarkets

<https://merantikab.bps.go.id>

Tabel
Table 7.1.1

**Jumlah Warung/Toko dan Rumah Makan/Restoran
Menurut Kecamatan di Kabupaten Kepulauan Meranti,
2021**
*Number of Small Shop and Restaurants by Subdistrict in
Kepulauan Meranti Regency, 2021*

Kecamatan Subdistrict	Rumah Makan/Kedai Makanan Restaurants/Food Stalls
(1)	(3)
Tebing Tinggi Barat	...
Tebing Tinggi	...
Tebing Tinggi Timur	...
Rangsang	...
Rangsang Pesisir	...
Rangsang Barat	...
Merbau	...
Pulau Merbau	...
Tasik Putri Puyu	...
Kepulauan Meranti	...

Sumber/Source: Kantor - Kantor Kecamatan di Kabupaten Kepulauan Meranti/Subdistrict Offices of Kepulauan Meranti Regency

Tabel
Table 7.1.2

**Jumlah Pasar Menurut Status dan Kecamatan di
Kabupaten Kepulauan Meranti Tahun 2021**
**Number of Market by Status and Subdistrict in Kepulauan
Meranti Regency, 2021**

Kecamatan Subdistrict	Pasar Kabupaten Regency's Market	Pasar Kecamatan Subdistrict's Market	Pasar Desa/Kelurahan Villages Market
(1)	(2)	(3)	(4)
Tebing Tinggi Barat	-	-	-
Tebing Tinggi	1	-	-
Tebing Tinggi Timur	-	-	1
Rangsang	1	-	1
Rangsang Pesisir	-	-	-
Rangsang Barat	-	-	2
Merbau	-	-	1
Pulau Merbau	-	-	1
Tasik Putri Puyu	-	-	1
Kepulauan Meranti	2	-	7

Sumber/Source: Dinas Perdagangan, Perindustrian, Koperasi, dan UKM Kabupaten Kepulauan Meranti/Trading Service, Industries, Cooperates, and UKM of Kepulauan Meranti Regency

Tabel
Table 7.1.3**Jumlah Usaha Perdagangan Menurut Kecamatan di
Kabupaten Kepulauan Meranti Tahun 2021**
**Number of Trading Business by Subdistrict in Kepulauan
Meranti Regency, 2021**

Kecamatan Subdistrict	Swalayan/Toserba Supermarket
(1)	(2)
Tebing Tinggi Barat	-
Tebing Tinggi	20
Tebing Tinggi Timur	-
Rangsang	1
Rangsang Pesisir	-
Rangsang Barat	-
Merbau	3
Pulau Merbau	-
Tasik Putri Puyu	-
Kepulauan Meranti	24

Sumber/Source: Dinas Perdagangan, Perindustrian, Koperasi, dan UKM Kabupaten Kepulauan Meranti/Trading Service, Industries, Cooperates, and UKM of Kepulauan Meranti Regency

BAB
Chapter

08

TRANSPORTASI DAN KOMUNIKASI

TRANSPORTATION AND COMMUNICATION

PANJANG JALAN
KABUPATEN
KEPULAUAN MERANTI
TAHUN 2021

929,41 KM



PENJELASAN TEKNIS

1. Prasarana jalan merupakan urat nadi kelancaran lalu lintas di darat. Lancarnya lalu lintas akan sangat menunjang perkembangan perekonomian suatu daerah.

TECHNICAL NOTES

1. *Infrastructure of roads is a main factor needed to accelerate traffic activities on land. The acceleration of traffic will support economic activities in a region.*

<https://merantikab.bps.go.id>

ULASAN

DESCRIPTION

TRANSPORTASI

Panjang jalan kabupaten di Kabupaten Kepulauan Meranti pada tahun 2021 sepanjang 929,41 Km yang terdiri dari permukaan jalan yang kerikil 133,31 Km, Beton 496,01 Km, Aspal 36,73 Km, dan Tanah 259,29 Km.

COMMUNICATION

The length of district roads in Kepulauan Meranti Regency in 2021 is 929,41 Km consisting of gravel road surfaces 133,31 Km, Concrete 496,01 Km, Asphalt 36,73 Km, and Soil 259,29 Km.

KOMUNIKASI

Dari PT. Pos Indonesia Cabang Kepulauan Meranti tercatat bahwa selama 2021 banyaknya surat biasa yang diterima sebanyak 1.918 dan yang dikirim sebanyak 903.

COMMUNICATION

From Kepulauan Meranti Branch Office of PT Pos Indonesia, it was informed that during 2021 the numbers of letter were 1.918 received and 903 sent.

Jumlah paket pos melalui PT. Pos Indonesia Cabang Kepulauan Meranti diantaranya PBB, paket kilat, dan luar negeri yang diterima masing-masing sebanyak 3.883, 505, dan 101 paket. Sedangkan PBB, paket kilat dan luar negeri yang dikirim sebanyak 2.875, 329 dan 21.

The number of received post package by Kepulauan Meranti Branch Office of PT Pos Indonesia that consist of post package, express package, and international package were 3.883, 505, and 101 post package. While sent post package, express package, and international package were 2.875, 329 and 21.

8.1 TRANSPORTASI TRANSPORTATION

Tabel 8.1.1 **Panjang Jalan Negara, Jalan Provinsi, dan Jalan Kabupaten Menurut Jenis Permukaan di Kabupaten Kepulauan Meranti Tahun 2020 – 2021 (Km)**
Length of State Road, Province Road, and Regency Road Based on Kind of Surface In Kepulauan Meranti Regency, 2020-2021

Jenis Permukaan <i>Kind of Surface</i>	Jalan Negara <i>State Road</i>		Jalan Provinsi <i>Province Road</i>		Jalan Kabupaten <i>Regency Road</i>	
	2020	2021	2020	2021	2020	2021
(1)	(2)	(3)	(4)	(5)	(6)	(7)
1. Aspal	-	-	13,30	19,20	68,70	81,63
2. Tanah dan Kerikil	-	-	97,31	77,39	385,60	452,72
3. Beton	-	-	20,63	34,65	465,11	395,06
Jumlah/Total	-	-	131,24	131,24	929,41	929,41

Sumber/Source: Dinas Pekerjaan Umum, Penataan Ruang, Perumahan, dan Kawasan Pemukiman Kabupaten Kepulauan Meranti/
Department of Public Works, Spatial Planning, Housing and Settlement Area of Kepulauan Meranti Regency

Tabel 8.1.2 Panjang Jalan Negara, Jalan Provinsi, dan Jalan Kabupaten Menurut Keadaan di Kabupaten Kepulauan Meranti Tahun 2020 – 2021 (Km)
Length of State Road, Province Road, and Regency Road Based on Condition In Kepulauan Meranti Regency, 2020-2021

Keadaan Condition	Jalan Negara State Road		Jalan Provinsi Province Road		Jalan Kabupaten Regency Road	
	2020	2021	2020	2021	2020	2021
(1)	(2)	(3)	(4)	(5)	(6)	(7)
1. Baik	-	-	15,30	21,20	80,60	56,74
2. Sedang	-	-	17,40	23,13	482,75	556,53
3. Rusak Ringan	-	-	8,65	63,99	219,73	256,71
4. Rusak Berat	-	-	89,89	22,92	146,33	59,44
Jumlah/Total	-	-	131,24	131,24	929,41	929,41

Sumber/Source: Dinas Pekerjaan Umum, Penataan Ruang, Perumahan, dan Kawasan Pemukiman Kabupaten Kepulauan Meranti/
 Department of Public Works, Spatial Planning, Housing and Settlement Area of Kepulauan Meranti Regency

8.2 KOMUNIKASI COMMUNICATION

Tabel 8.2.1 Surat Pos Dikirim/Diterima Melalui PT Pos Indonesia Cabang Kabupaten Kepulauan Meranti Tahun 2021
Table 8.2.1 Mail Sent and Received by Kepulauan Meranti Branch Office of PT Pos Indonesia, 2021

Bulan Month	Surat Biasa		SKH		SPKH	
	Terima Received	Kirim Sent	Terima Received	Kirim Sent	Terima Received	Kirim Sent
(1)	(2)	(3)	(4)	(5)	(6)	(7)
Januari	18	24	225	129	62	11
Februari	40	65	191	108	113	3
Maret	60	94	145	238	103	5
April	110	84	151	160	112	1
Mei	65	70	122	183	122	2
Juni	45	26	88	128	101	151
Juli	13	35	35	6	28	15
Agustus	15	46	130	105	28	13
September	35	67	130	111	131	199
Oktober	98	24	160	120	128	36
November	42	15	60	70	103	33
Desember	49	35	293	102	30	28
Jumlah/Total	590	585	1 730	1 460	1 061	497

Sumber/Source: PT Pos Indonesia (Persero) KPC Selatpanjang/Selatpanjang Branch Office of PT Pos Indonesia

Tabel 8.2.2 Paket Pos Dikirim/Diterima Melalui PT Pos Indonesia Cabang Kabupaten Kepulauan Meranti Tahun 2021
Table Post Package Sent and Received by Kepulauan Meranti Branch Office of PT Pos Indonesia, 2021

Bulan Month	PPB		Paket Kilat Express Parcel		Paket Luar Negeri International Parcel	
	Terima Received	Kirim Sent	Terima Received	Kirim Sent	Terima Received	Kirim Sent
(1)	(2)	(3)	(4)	(5)	(6)	(7)
Januari	102	59	156	1	0	0
Februari	46	78	113	0	5	0
Maret	100	37	103	5	3	1
April	108	75	112	1	5	0
Mei	68	77	122	2	11	1
Juni	95	16	101	151	7	1
Juli	13	35	62	139	2	3
Agustus	36	27	105	123	1	1
September	51	38	20	26	8	1
Oktober	51	54	128	36	4	2
November	48	48	67	11	2	6
Desember	53	49	49	2	1	6
Jumlah/Total	771	593	1 138	497	49	22

Sumber/Source: PT Pos Indonesia (Persero) KPC Selatpanjang/Selatpanjang Branch Office of PT Pos Indonesia

Tabel
Table 8.2.3

**Wesel Pos Dikirim/Diterima Melalui PT Pos Indonesia
Cabang Kabupaten Kepulauan Meranti Tahun 2021
Postal Money Sent and Received by Kepulauan Meranti
Branch Office of PT Pos Indonesia, 2021**

Bulan Month	Dalam Negeri Domestic		Luar Negeri International	
	Terima Received	Kirim Sent	Terima Received	Kirim Sent
(1)	(2)	(3)	(4)	(5)
Januari	10	30	19	-
Februari	1	35	21	1
Maret	23	13	21	1
April	23	24	21	1
Mei	29	35	28	-
Juni	18	16	24	-
Juli	26	18	23	1
Agustus	18	23	14	-
September	27	19	24	-
Oktober	18	13	22	1
November	10	25	20	1
Desember	18	13	22	-
Jumlah/Total	221	264	259	6

Sumber/Source: PT Pos Indonesia (Persero) KPC Selatpanjang/Selatpanjang Branch Office of PT Pos Indonesia

Tabel
Table 8.2.4**Banyaknya Pembayaran Pensiunan TASPEN dan ASABRI Melalui PT Pos Indonesia Cabang Kabupaten Kepulauan Meranti tahun 2021 (Rupiah)**
Number of TASPEN and ASABRI Retirement Payment by Kepulauan Meranti Branch Office of PT Pos Indonesia, 2021

Bulan Month	TASPEN		ASABRI	
	Banyaknya Number of	Pembayaran Payment	Banyaknya Number of	Pembayaran Payment
(1)	(2)	(3)	(4)	(5)
Januari	152	211 745 144	13	30 412 111
Februari	159	219 450 112	13	30 412 111
Maret	159	220 356 001	13	30 412 111
April	182	248 495 131	13	30 412 111
Mei	186	269 843 175	13	30 412 111
Juni	168	257 395 113	13	30 412 111
Juli	181	247 330 414	13	30 412 111
Agustus	178	242 656 414	13	30 412 111
September	180	246 112 514	13	30 412 111
Oktober	178	241 135 414	12	27 573 111
November	177	240 006 315	11	24 831 211
Desember	179	244 356 213	10	22 317 711
Jumlah/Total	2 079	2 888 881 960	150	348 431 032

Sumber/Source: PT Pos Indonesia (Persero) KPC Selatpanjang/Selatpanjang Branch Office of PT Pos Indonesia

BAB
Chapter

9

COOPERATIVE COOPERATIVE

KABUPATEN KEPULAUAN MERANTI KEPULAUAN MERANTI REGENCY



PENJELASAN TEKNIS

1. Koperasi adalah badan usaha yang beranggotakan orang seorang atau badan hukum koperasi dengan melandaskan kegiatannya berdasarkan prinsip koperasi sekaligus sebagai gerakan ekonomi rakyat yang berdasarkan atas asas kekeluargaan.
2. Jenis koperasi yang ada di kabupaten kepulauan Meranti antara lain :
 - a. Koperasi Unit Desa (KUD)
 - b. KPR
 - c. Koperasi Karyawan (KOPKAR)
 - d. Koperasi Pegawai Negeri (KPN)
 - e. Koperasi Tani
 - f. Koperasi Serba Usaha
 - g. Koperasi Simpan Pinjam (KSP)
 - h. Koperasi Pesantren (Kopontren)
 - i. Koperasi TNI/Polri
 - j. KSP Cabang

TECHNICAL NOTES

1. *Cooperative is an establishment that its members are people or establishments with legal status of cooperative and its activities based on people economic movement*
2. *These are types of cooperative mainly used in kepulauan meranti:*
 - a. *Koperasi Unit Desa (KUD)*
 - b. *KPR*
 - c. *Koperasi Karyawan (KOPKAR)*
 - d. *Koperasi Pegawai Negeri (KPN)*
 - e. *Koperasi Tani*
 - f. *Koperasi Serba Usaha*
 - g. *Koperasi Simpan Pinjam (KSP)*
 - h. *Koperasi Pesantren (Kopontren)*
 - i. *Koperasi TNI/Polri*
 - j. *KSP Cabang*

ULASAN

Jumlah Koperasi Aktif di Kabupaten Kepulauan Meranti pada Tahun 2021 adalah 106, sedangkan jumlah Koperasi tidak aktif di Kabupaten Kepulauan Meranti Tahun 2021 adalah 168.

DESCRIPTION

Number of Active Cooperatives in Kepulauan Meranti Regency on 2021 are 106, while number of inactive cooperatives in Kepulauan Meranti Regency on 2021 are 168.

<https://merantikab.bps.go.id>

Tabel
Table 9.1.1

**Jumlah Koperasi Menurut Kecamatan dan Jenis di
Kabupaten Kepulauan Meranti Tahun 2021**
*Number of Cooperatives by Subdistrict and Kinds in
Kepulauan Meranti Regency, 2021*

Kecamatan Subdistrict	KUD	Non KUD
(1)	(2)	(3)
Tebing Tinggi Barat	1	35
Tebing Tinggi	1	125
Tebing Tinggi Timur	-	16
Rangsang	-	26
Rangsang Pesisir	-	16
Rangsang Barat	1	10
Merbau	2	38
Pulau Merbau	-	10
Tasik Putri Puyu	-	16
Kepulauan Meranti	5	292

Sumber/Source: Dinas Perdagangan, Perindustrian, Koperasi, dan UKM Kabupaten Kepulauan Meranti/Trading Service, Industries, Cooperates, and UKM of Kepulauan Meranti Regency

Tabel 9.1.2 Jumlah Koperasi Menurut Kecamatan dan Keaktifan di Kabupaten Kepulauan Meranti Tahun 2021
Number of Cooperatives by Subdistrict and Activity in Kepulauan Meranti Regency, 2021

Kecamatan Subdistrict	Aktif Active	Tidak Aktif Not Active
(1)	(2)	(3)
Tebing Tinggi Barat	8	28
Tebing Tinggi	28	98
Tebing Tinggi Timur	5	11
Rangsang	6	20
Rangsang Pesisir	3	13
Rangsang Barat	1	10
Merbau	9	31
Pulau Merbau	2	8
Tasik Putri Puyu	4	12
Kepulauan Meranti	66	231

Sumber/Source: Dinas Perdagangan, Perindustrian, Koperasi, dan UKM Kabupaten Kepulauan Meranti/Trading Service, Industries, Cooperates, and UKM of Kepulauan Meranti Regency

Tabel
Table 9.1.3

Jumlah Anggota Koperasi Non KUD Menurut Kecamatan dan Jenis Kelamin di Kabupaten Kepulauan Meranti Tahun 2021
Number of Members of Cooperative Non KUD by Subdistrict and Sex in Kepulauan Meranti Regency, 2021

Kecamatan Subdistrict	Laki-Laki Male	Perempuan Female
(1)	(2)	(3)
Tebing Tinggi Barat	52	-
Tebing Tinggi	945	400
Tebing Tinggi Timur	20	4
Rangsang	11	43
Rangsang Pesisir	71	18
Rangsang Barat	19	5
Merbau	220	60
Pulau Merbau	88	25
Tasik Putri Puyu	52	6
Kepulauan Meranti	1 478	561


Sumber/Source: Dinas Perdagangan, Perindustrian, Koperasi, dan UKM Kabupaten Kepulauan Meranti/Trading Service, Industries, Cooperates, and UKM of Kepulauan Meranti Regency

BAB
Chapter

10

PENGELUARAN PENDUDUK DAN KONSUMSI MAKANAN

POPULATION EXPENDITURE
AND
CONSUMPTION



“ Pengeluaran per kapita sebulan untuk bukan makanan sedikit lebih kecil daripada untuk makanan

Monthly per capita expenditure for nonfood is slightly smaller than for food

”

* Kondisi Maret 2021

PENJELASAN TEKNIS

1. Data pengeluaran dan konsumsi penduduk menurut kelompok barang diperoleh dari Survey Sosial Ekonomi (SUSENAS) BPS Kabupaten Kepulauan Meranti di Indonesia.
2. Untuk konsumsi bukan makanan, pada umumnya yang dikumpulkan hanya dat nilainya, kecuali untuk beberapa jenis pengeluaran tertentu seperti penggunaan listrik, air, gas dan bahan minyak (BBM) yang juga dikumpulkan kuantitasnya.
3. Pengeluaran rata-rata per kapita adalah biaya yang dikeluarkan untuk konsumsi semua anggota rumah tangga selama sebulan baik yang berasal dari pembelian, pemberian maupun produksi sendiri dibagi dengan banyaknya anggota rumah tangga dalam rumah tangga tersebut.

TECHNICAL NOTES

1. *Population expenditure and consumption data according to the group of items were obtained from the BPS Socio-Economic Social Survey (SUSENAS) in Meranti Regency in Indonesia.*
2. *For consumption of non food, the data collected in general are only their values, except for certain types of expenditure, such as electricity, water, gas, and fuel, which are also collected for their quantity data.*
3. *Per capita average expenditure is the cost spent for all household members consumption during the month, whether from purchasing, giving or own production, divided by the number of household members in the household.*

ULASAN**DESCRIPTION****Pengeluaran Penduduk**

Berdasarkan hasil survey Sosial Ekonomi Nasional Kor, Maret 2021 didapatkan hasil bahwa sebanyak 13,97% pengeluaran penduduk Kabupaten Kepulauan Meranti ada di konsumsi makanan dan minuman jadi disusul konsumsi rokok sebesar 8,23 % untuk kelompok makanan. Sementara untuk kelompok non-makanan pengeluaran terbesar ada pada kelompok perumahan atau fasilitas tempat tinggal dengan persentase sebesar 24,7 % dari total pengeluaran.

Population Expenditure

Based on the results of the National Economic Social Survey Kor, in March 2021 showed that as many as 13,97 % of the expenditure of population of the Kepulauan Meranti Regency consume foods and drinks, followed by cigarette 8,23 % for the food group of total expenditure. While for the largest non-food expenditure group exist in the housing or residential group with a percentage of 24,7% of the total expenditure.

<https://merantika.go.id>

Tabel
Table 10.1

Rata-rata Pengeluaran per Kapita Sebulan Menurut Kelompok Komoditas (rupiah) di Kabupaten Kepulauan Meranti, 2020 dan 2021
Monthly Average Expenditure per Capita by Commodity Group (rupiahs) in Kepulauan Meranti Regency, 2020 and 2021

Kelompok Komoditas/Commodity Group	2020	2021
(1)	(2)	(3)
Makanan/Food		
Padi-padian/ <i>Cereals</i>	63 144	65 118
Umbi-umbian/ <i>Tubers</i>	6 032	8 255
Ikan/udang/cumi/kerang/ <i>Fish/shrimp/common squid/shells</i>	71 271	75 097
Daging/ <i>Meat</i>	16 697	18 536
Telur dan susu/ <i>Eggs and milk</i>	28 873	31 988
Sayur-sayuran/ <i>Vegetables</i>	42 036	55 196
Kacang-kacangan/ <i>Legumes</i>	8 433	9 290
Buah-buahan/ <i>Fruits</i>	18 350	18 862
Minyak dan kelapa/ <i>Oil and coconut</i>	15 532	20 624
Bahan minuman/ <i>Beverage stuffs</i>	19 688	22 637
Bumbu-bumbuan/ <i>Spices</i>	9 302	12 087
Konsumsi lainnya/ <i>Miscellaneous food items</i>	10 141	13 281
Makanan dan minuman jadi/ <i>Prepared food and beverages</i>	146 866	137 057
Rokok/ <i>Cigarettes</i>	86 483	83 718
Jumlah makanan/Total food	542 848	571 745
Bukan makanan/Non-food		
Perumahan dan fasilitas rumah tangga/ <i>Housing and household facilities</i>	259 585	270 521
Aneka komoditas dan jasa/ <i>Goods and services</i>	118 967	118 019
Pakaian, alas kaki, dan tutup kepala/ <i>Clothing, footwear, and headgear</i>	49 139	35 221
Komoditas tahan lama/ <i>Durable goods</i>	24 294	25 651
Pajak, pungutan, dan asuransi/ <i>Taxes and insurance</i>	25 463	35 131
Keperluan pesta dan upacara/kenduri/ <i>Parties and ceremonies</i>	30 697	20 156
Jumlah bukan makanan/Total non-food	508 145	504 699
Jumlah/Total	1 050 993	1 076 444

Sumber/Source: BPS, Survei Sosial Ekonomi Nasional (Susenas) Maret/BPS-Statistics Indonesia, National Socioeconomic Survey March

Tabel
Table 10.2

Persentase Pengeluaran per Kapita Sebulan Menurut Kelompok Komoditas di Kabupaten Kepulauan Meranti, 2020 dan 2021
Percentage of Monthly Expenditure per Capita by Commodity Group in Kepulauan Meranti Regency, 2020 and 2021

Kelompok Komoditas/Commodity Group	2020	2021
(1)	(2)	(3)
Makanan/Food		
Padi-padian/Cereals	6,01	6,05
Umbi-umbian/Tubers	0,57	0,77
Ikan/udang/cumi/kerang/Fish/shrimp/common squid/shells	6,78	6,98
Daging/Meat	1,59	1,72
Telur dan susu/Eggs and milk	2,75	2,97
Sayur-sayuran/Vegetables	4,00	5,13
Kacang-kacangan/Legumes	0,80	0,86
Buah-buahan/Fruits	1,75	1,75
Minyak dan kelapa/Oil and coconut	1,48	1,92
Bahan minuman/Beverage stuffs	1,87	2,10
Bumbu-bumbuan/Spices	0,89	1,12
Konsumsi lainnya/Miscellaneous food items	0,96	1,23
Makanan dan minuman jadi/Prepared food and beverages	13,97	12,73
Rokok/Cigarettes	8,23	7,78
Jumlah makanan/Total food	51,65	53,11
Bukan makanan/Non-food		
Perumahan dan fasilitas rumah tangga/Housing and household facilities	24,70	25,13
Aneka komoditas dan jasa/Goods and services	11,32	10,96
Pakaian, alas kaki, dan tutup kepala/Clothing, footwear, and headgear	4,68	3,27
Komoditas tahan lama/Durable goods	2,31	2,38
Pajak, pungutan, dan asuransi/Taxes and insurance	2,42	3,26
Keperluan pesta dan upacara/kenduri/Parties and ceremonies	2,92	1,87
Jumlah bukan makanan/Total non-food	48,35	46,89

Sumber/Source: BPS, Survei Sosial Ekonomi Nasional (Susenas) Maret/BPS-Statistics Indonesia, National Socioeconomic Survey March

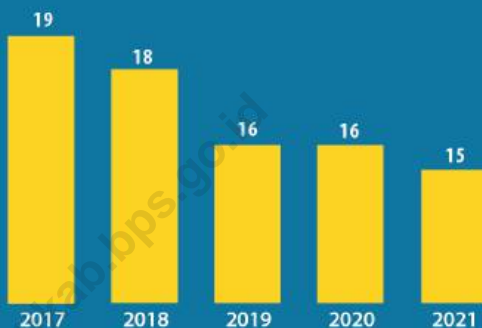
BAB
Chapter

11

HOTEL DAN PARIWISATA

HOTEL and TOURISM

JUMLAH AKOMODASI
HOTEL
DI KABUPATEN KEPULAUAN MERANTI
2021



TEMPAT PARIWISATA TERBANYAK 2021

Most Tourism Places 2021

Kecamatan
Rangsang Barat

9

Tempat Wisata
Tourism Places

Kecamatan
Tebing Tinggi Barat

8

Tempat Wisata
Tourism Places

Kecamatan
Tebing Tinggi

8

Tempat Wisata
Tourism Places



PENJELASAN TEKNIS

1. Konsep definisi pariwisata mengikuti rekomendasi United Nations World Tourism Organization (UNWTO) dan International Union of Office Travel Prganization (IUOTO).
2. Rata-rata lama tinggal adalah rata-rata waktu tinggal wisatawan mancanegara di Indonesia untuk satu kali kunjungan.
3. Usaha penyediaan akomodasi adalah usaha yang menyediakan pelayanan penginapan yang dapat dilengkapi dengan pelayanan pariwisata lainnya. Usaha penyediaan akomodasi dapat berupa hotel, vila, pondok wisata, bumi perkemahan, persinggahan karavan, dan akomodasi lainnya yang digunakan untuk tujuan pariwisata.
4. Hotel adalah penyediaan akomodasi secara harian berupa kamar-kamar di dalam satu bangunan yang dapat dilengkapi dengan jasa pelayanan makan dan minum, kegiatan hiburan dan atau fasilitas lainnya. Hotel terdiri dari hotel berbintang dan hotel non- bintang.
5. Hotel bintang adalah usaha penyediaan jasa pelayanan penginapan, makan minum serta jasa lainnya bagi umum dengan

TECHNICAL NOTES

1. *The concept and definition of tourism refers to the recommendations of the United Nations World Tourism Organization (UNWTO) and International Union of Office Travel Organization (IUOTO).*
2. *Average length of stay is the average stay duration of foreign visitor in Indonesia for one trip.*
3. *The business of providing accommodation is a business that provides specialty services that can be equipped with other tourism services. It includes hotel, villa, cottage, camping, caravan stop, and other accommodation that are used for tourism purposes.*
4. *Hotel is a daily supply of accommodation rooms within a building which can be equipped with eating and drinking services, entertainment activities and/or other facilities. Hotel consists of a classified hotel and a non-classified hotel.*
5. *A star hotel is the business of providing an accommodation, eating and drinking as well as other services for the public by using a*

menggunakan sebagian atau seluruh bangunan. Usaha ini dikelola secara komersial serta memenuhi ketentuan persyaratan sebagai hotel bintang (termasuk berlian) yang ditetapkan dalam surat keputusan instansi yang membinanya. Misalnya hotel bintang lima, hotel bintang empat dan seterusnya.

building or a part of a building. It is managed commercially and meets specified requirements as a star hotel (including diamonds) set forth in the decree of fostering agency. For example, five star hotel, four star hotel, and so on.

6. Tingkat penghunian kamar hotel adalah persentase banyaknya malam kamar yang dihuni terhadap banyaknya malam kamar yang tersedia.

6. *Room occupancy rate is the number of room-nights occupied divided by the number of room-nights available, multiplied by 100 percent.*

7. Rata-rata lamanya tamu menginap adalah banyaknya malam tempat tidur yang terpakai (malam tamu) dengan banyaknya tamu yang menginap di hotel atau akomodasi lainnya.

7. *Average length of stay is the number of bed-nights used (guest night) divided by the number of guests coming to spend the night at the accommodation.*

ULASAN**DESCRIPTION****Hotel**

Berdasarkan hasil survey Perusahaan/Usaha jasa akomodasi ada tahun 2020, Kabupaten Kepulauan Meranti memiliki 3 Hotel Berbintang serta 19 Akomodasi lain.

Masih ditahun 2020, rata rata lama menginap tamu domestik 1,77. Jika dilihat dari presentasi tingkat penghunian kamar pada hotel non bintang tertinggi terjadi pada bulan Januari dengan tingkat penghunian kamar mencapai 71,83 %.

Pariwisata

Di Kepulauan Meranti banyak sekali tempat-tempat bersejarah yang dapat dikunjungi.

Sektor pariwisata di kabupaten kepulauan meranti cukup menarik karena di setiap kecamatan terdapat tempat-tempat pariwisata seperti pantai, tasik, hingga desa wisata.

Hotel

Based on the survey results of the Company / Business accommodation services in 2020, Kepulauan Meranti Regency has 3 Star Hotels and 19 other Accommodation.

Still in 2020, the average length of stay of domestic guests is 1.77. When viewed from the presentation of room occupancy rates in the highest non-star hotels occurred in January with room occupancy rates reaching 71,83%.

Pariwisata

Kepulauan Meranti a lot of historical places to visit.

The tourism sector in the regency kepulauan meranti is quite interesting because in every regency there are tourist places like beaches, lakes, up to a tourist village.

11.1 HOTEL HOTEL

Tabel 11.1.1 **Jumlah Akomodasi Hotel di Kabupaten Kepulauan Meranti, 2017 - 2021**
Table 11.1.1 **Number of Hotels Accomodation in Kepulauan Meranti Regency, 2017 - 2021**

Tahun Year	Hotel Hotel	Kamar Room	Tempat Tidur Bed
(1)	(2)	(3)	(4)
2017	19	419	601
2018	18	389	561
2019	16	357	506
2020	16	450	689
2021	15	449	626

Sumber/Source: Survei Perusahaan/Usaha Jasa Akomodasi/ Accomodation Service Establishment Survey

Tabel 11.1.2 **Rata-rata Lama Menginap Tamu Asing dan Tamu Domestik Menurut Bulan di Kabupaten Kepulauan Meranti (Hari) Tahun 2020**
Average Length of Stay of Foreign and Domestic Visitors by Month in Kepulauan Meranti Regency (day), 2020

Bulan Month	Tamu Asing Foreign	Tamu Domestik Domestic Visitor
(1)	(2)	(3)
Januari/January	1,7	1,4
Februari/February	1,6	1,8
Maret/March	2,5	1,8
April/April	-	1,4
Mei/May	-	1,8
Juni/June	-	1,8
Juli/July	-	1,8
Agustus/August	-	1,8
September/September	-	1,8
Oktober/October	-	1,8
November/November	-	1,8
Desember/December	-	1,8
Rata-Rata/Average	0,4	1,74

Sumber/Source: Survei Perusahaan/Usaha Jasa Akomodasi/ Accomodation Service Establishment Survey

Tabel
Table 11.1.3

Persentase Tingkat Penghunian Kamar Hotel dan Akomodasi Lainnya Menurut Jenis Hotel dan Bulan di Kabupaten Kepulauan Meranti Tahun 2020
Room Occupancy Rate of Hotels and Other Accomodations by Type of Accomodation and Month in Kepulauan Meranti Regency, 2020

Bulan Month	Hotel Berbintang Star Hotel	Hotel Non Bintang Nonstar Hotel
(1)	(2)	(3)
Januari/January	49,3	53,9
Februari/February	51,03	47,7
Maret/March	37,2	59,1
April/April	14,9	13,2
Mei/May	4,9	25,4
Juni/June	16,2	17,2
Juli/July	22,2	19,8
Agustus/August	31,2	22,1
September/September	36,6	24,5
Oktober/October	36,3	29,8
November/November	40,7	31,1
Desember/December	38,4	35,5
Rata-Rata/Average	26,7	26,6

Sumber/Source: Survei Perusahaan/Usaha Jasa Akomodasi/ Accomodation Service Establishment Survey

11.2 PARIWISATA TOURISM

Tabel 11.2.1 **Tempat-tempat Bersejarah Menurut Kecamatan di Kabupaten Kepulauan Meranti Tahun 2021**
Historical Places by Subdistrict in Kepulauan Meranti Regency, 2021

Kecamatan Subdistrict	Tempat-tempat Bersejarah Historical Places
(1)	(2)
1. Tebing Tinggi Barat	a. Makam Panglima Sampul b. Makam Habib Muhammad Ibrahim c. Makam Engku Zainab d. Meriam Belanda e. Makam Kyai Haji Afandi f. Makam Panglima Pagaruyung Yet g. Kolam Tempat Pemandian Panglima Sampul
2. Tebing Tinggi	a. Makam Tengku Bagus Syaid Thoha b. Makam Tengkoek Soelong Tjantik Saijet Alwi Tengkoek Temenggoeng Marhorm Boentat c. Makam Belanda (Belakang Gedung Wanita) d. Makam Keluarga Suku Lima Puluh e. Vihara Sejahtera Sakti f. Rumah Kolonial Dinas Pendapatan Daerah Kabupaten Kepulauan Meranti g. Makam Kolonial (Kantor Pos) h. Makam Pahlawan Tunas Bangsa i. Tugu Bekas Pengeboman Belanda j. Rumah Dinas Kapolsek k. Makam Haji Djamil Bin Djamal l. Keris Tumbuk Lade m. Meja Batu n. Makam Lebai Muda
3. Tebing Tinggi Timur	a. Kapal Motor Milik Belanda di Pulau Jadi b. Makam Tuk Mamat Sungai Tohor c. Makam Noh di Pulau Tiga
4. Rangsang	a. Makam Cik Puan Gemala Sari b. Makam Tok Batin Krimbang
5. Rangsang Pesisir	a. Makam Raja Pasal b. Areal Benda Antik Dinasti Ming

Sumber/Source: Dinas Pendidikan dan Kebudayaan Kabupaten Kepulauan Meranti/ *Education and Culture Service of Kepulauan Meranti Regency*

Lanjutan Tabel/*Continued Table 11.2.1*

Kecamatan <i>Subdistrict</i>	Tempat-tempat Bersejarah <i>Historical Places</i>
(1)	(2)
6. Rangsang Barat	a. Sungai Bokor b. Makam Batin Galang c. Makam Raja Mandau d. Makam Panglima Hitam e. Makam Haji Sulaiman f. Makam Haji Baki Bin Sulaiman g. Rumah Tua Suku Pagaruyung
7. Merbau	a. Makam Keramat di Tepi Pelabuhan Belitung
8. Pulau Merbau	a. Makam Panglima Kamal (Datuk Kamarudin) b. Makam Datuk Setia Indera c. Makam Panglima Baki dan Istri d. Makam Panglima Musa (Panglima Darussalam) e. Keramat Guci f. Kawasan Adat "Mandi Bejamu" Masyarakat Suku Akit g. Makam Datuk Bujang Setia Pati h. Meriam Peninggalan Kerajaan Siak i. Padi Emas
9. Tasik Putri Puyu	a. Makam Sekoyan b. Bangunan Bekas Distrik Militer Belanda

Sumber/*Source*: Dinas Pendidikan dan Kebudayaan Kabupaten Kepulauan Meranti/ *Education and Culture Service of Kepulauan Meranti Regency*

Tabel
Table 11.2.2**Tempat-tempat Pariwisata Menurut Kecamatan di Kabupaten Kepulauan Meranti Tahun 2021**
Tourism Places by Subdistrict in Kepulauan Meranti Regency, 2021

Kecamatan Subdistrict	Tempat-tempat Bersejarah Historical Places
(1)	(2)
1. Tebing Tinggi Barat	1. Kawasan Destinasi Tasik Nambus Desa tanjung Darul Takzim; 2. Pantai Alai Desa Alai; 3. Tasik Penekat; 4. Jembatan Alai, Desa Alai; 5. Wisata Alai Pesisir, Desa Alai; 6. Wisata Buah Durian, Desa Alai; 7. Telaga Air Merah; 8. R Community, Desa Batang Malas.
2. Tebing Tinggi	1. Pantai Dorak; 2. Vihara Sejahtera Sakti; 3. Masjid Darul Ulum; 4. Kolam Telaga Bening; 5. Taman Cik Puan; 6. Taman Selatpanjang Kota; 7. Wisata Mangrove Banglas Barat; 8. Jembatan Saka Raja Desa Sesap.
3. Tebing Tinggi Timur	1. Desa Wisata Sungai Tohor, Desa Sungai Tohor; 2. Tasik Hulu Mahmut, Desa Lukun; 3. Hutan Mangrove Sungai Tohor, Desa Sungai Tohor; 4. Pulau Panjang; 5. Sekat Kanal Sungai Tohor, Desa Sungai Tohor; 6. Labor Internasional Badan Restorasi Gambut Sungai Tohor.
4. Rangsang	1. Tasik Air Hitam, Desa Teluk Samak; 2. Tasik Sepatu; 3. Tasik Air Putih, Desa Teluk Samak; 4. Tasik Lumut, Desa Teluk Samak; 5. Pantai Pati, Desa Tanjung Medang.
5. Rangsang Pesisir	1. Pulau Setahun; 2. Pantai Paus Indah, Desa Sonde; 3. Pantai Parti/ Batu Geronjong, Desa Kedabu Rapat.
6. Rangsang Barat	1. Desa Wisata Bokor, Desa Bokor; 2. Pantai Anak Setatah, Desa Anak Setatah; 3. Pantai Motong, Desa Permai; 4. Sungai Bokor, Desa Bokor; 5. Wisata Mangrove Bokor; 6. Wisata Mangrove Lemang; 7. Jembatan Cinta Mangrove, desa Anak Setatah; 8. Susur Sungai Bokor, Desa Bokor; 9. Wisata Mangrove Desa Permai
7. Merbau	1. Konservasi Mangrove Sungai Merambai, elurahan Teluk Belitung
8. Pulau Merbau	1. Pantai Beting Beras, Desa Kuala Merbau; 2. Pantai Dara Sembilan, Desa Tanjung Bunga; 3. Pantai Ceria, Desa Centai.
9. Tasik Putri Puyu	1. Tasik Putri Puyu; 2. Pantai Tanjung Pisang; 3. Pantai Banglas, Desa Bandul

Sumber/Source: Dinas Pariwisata, Pemuda dan Olahraga Kabupaten Kepulauan Meranti/ *Tourism, Youth and Sport Service of Kepulauan Meranti Regency*

Tabel
Table 11.2.3

WNI dan WNA Masuk dan Keluar yang Tercatat di Kantor Imigrasi Kelas II Selatpanjang Tahun 2021
Registered Foreign and Domestic Citizens at Immigration Office of Selatpanjang, 2021

Bulan Month	WNI Masuk Domestic Citizens (In)	WNI Keluar Domestic Citizens (Out)	WNA Masuk Foreign Citizens (In)	WNA Keluar Foreign Citizens (Out)
(1)	(2)	(3)	(4)	(5)
Januari/January
Februari/February
Maret/March
April/April
Mei/May
Juni/June
Juli/July
Agustus/August
September/September
Oktober/October
November/November
Desember/December
Jumlah/Total

Sumber/Source: Kantor Imigrasi Kelas II Selatpanjang/Immigration Office of Selatpanjang

Laju Pertumbuhan PDRB Menurut Lapangan Usaha Kabupaten Kepulauan Meranti

Terbesar berdasarkan Sektor
The Highest Growth Rate of GRDP by Sector
2021



Laju Pertumbuhan PDRB Menurut Lapangan Usaha Kabupaten Kepulauan Meranti

Terkecil berdasarkan Sektor
The Lowest Growth Rate of GRDP by Sector
2021

PENJELASAN TEKNIS

1. Produk Domestik Bruto pada tingkat nasional serta Produk Domestik Regional Bruto (PDRB) pada tingkat regional (provinsi) menggambarkan kemampuan suatu wilayah untuk menciptakan nilai tambah pada suatu waktu tertentu. Untuk menyusun PDB maupun PDRB digunakan 2 pendekatan, yaitu lapangan usaha dan pengeluaran. Keduanya menyajikan komposisi data nilai tambah dirinci menurut sumber kegiatan ekonomi (lapangan usaha) dan menurut komponen penggunaannya. PDB maupun PDRB dari sisi lapangan usaha merupakan penjumlahan seluruh komponen nilai tambah bruto yang mampu diciptakan oleh sektor-sektor ekonomi atas berbagai aktivitas produksinya. Sedangkan dari sisi pengeluaran menjelaskan tentang penggunaan dari nilai tambah tersebut
2. PDB menurut lapangan usaha mengalami perubahan klasifikasi dari 9 lapangan usaha menjadi 17 lapangan usaha. PDB menurut lapangan usaha dirinci menurut total nilai tambah dari seluruh sektor ekonomi yang mencakup lapangan usaha Pertanian, Kehutanan, dan Perikanan; Pertambangan dan Penggalian; Industri Pengolahan; Pengadaan Listrik dan Gas; Pengadaan Air,

TECHNICAL NOTES

1. *The basic measure of the value added arising from economic activity is known as Gross Domestic Product at the national level and Gross Regional Domestic Product (GRDP) at the regional level (provinces/regencies/municipalities). To compile these statistics, two approaches have been used, i.e. "production approach" and "expenditure approach". The first approach is to measure value added produced by various kinds of economic activities, while the second approach is to measure final uses of the country's output. In other words, GDP/GRDP is the sum of total value added produced by all economic industries (activities) and the way of using it.*
2. *GDP by industry classification changes from 9 sectors to 17 industries. GDP by industry is classified by types of economic activities such as Agriculture, Forestry and Fishing; Mining and Quarrying; Manufacturing; Electricity and Gas; Water supply, Sewerage, Waste Management and Remediation Activities; Construction; Wholesale and Retail Trade; Repair of Motor Vehicles*

Pengelolaan Sampah, Limbah dan Daur Ulang; Konstruksi; Perdagangan Besar dan Eceran, Reparasi Mobil dan Sepeda Motor; Transportasi dan Pergudangan; Penyediaan Akomodasi dan Makan Minum; Informasi dan Komunikasi; Jasa Keuangan dan Asuransi; Real Estat; Jasa Perusahaan; Administrasi Pemerintahan, Pertahanan dan Jaminan Sosial Wajib; Jasa Pendidikan; Jasa Kesehatan dan Kegiatan Sosial; dan Jasa lainnya.

and Motorcycles; Transportation and Storage; Accommodation and Food Service Activities; Information and Communication; Financial and Insurance Activities; Real Estate Activities; Business Activities; Public Administration; Defence and Compulsory Social Security; Education; Human Health and Social Work Activities; and Other Services Activities.

<https://merantikab.bps.go.id>

ULASAN

Berdasarkan hasil perhitungan PDRB tahun 2021, angka PDRB atas dasar harga berlaku di Kabupaten Kepulauan Meranti mencapai 18,46 triliun rupiah dengan kontribusi dari kategori A (Pertanian, Kehutanan dan Perikanan) sebagai penyumbang terbesar.

Sedangkan untuk PDRB Kabupaten Kepulauan Meranti tahun 2021 atas dasar harga konstan sebesar 12,63 triliun rupiah.

DESCRIPTION

Based on the 2021 GDP calculation results, the GDP based on current prices in the Kepulauan Meranti Regency reached 18.46 trillion rupiahs with contributions from category A (Agriculture, Forestry and Fisheries) as the largest contributors.

Whereas, GDP of Kepulauan Meranti Regency in 2021 based on constant price is 12.63 trillion rupiah.

<https://merantikab.bps.go.id>

12.1 PDRB LAPANGAN USAHA GRDP BY INDUSTRY

Tabel 12.1.1 **Produk Domestik Regional Bruto Atas Dasar Harga Berlaku Menurut Lapangan Usaha (miliar rupiah) Kabupaten Kepulauan Meranti, 2017–2021**
Table 12.1.1 **Gross Regional Domestic Product at Current Market Prices by Industry (billion rupiahs) of Kepulauan Meranti Regency, 2017–2021**

Lapangan Usaha/Industry	2017	2018	2019	2020 *	2021 **
(1)	(2)	(3)	(4)	(5)	(6)
A Pertanian, Kehutanan, dan Perikanan/ <i>Agriculture, Forestry, and Fishing</i>	6 182,93	6 365,45	6 561,90	7 191,11	8 302,55
B Pertambangan dan Penggalian/ <i>Mining and Quarrying</i>	3 035,96	3 920,19	3 407,93	2 499,74	3 433,13
C Industri Pengolahan/ <i>Manufacturing</i>	4 149,10	4 289,97	4 531,01	4 738,17	5 414,28
D Pengadaan Listrik dan Gas/ <i>Electricity and Gas</i>	7,19	7,59	8,30	9,00	9,29
E Pengadaan Air; Pengelolaan Sampah, Limbah, dan Daur Ulang/ <i>Water Supply; Sewerage, Waste Management, and Remediation Activities</i>	0,69	0,70	0,74	0,77	0,77
F Konstruksi/ <i>Construction</i>	767,14	847,93	946,99	919,33	1 017,92
G Perdagangan Besar dan Eceran; Reparasi Mobil dan Sepeda Motor/ <i>Wholesale and Retail Trade; Repair of Motor Vehicles and Motorcycles</i>	1 528,70	1 631,71	1 775,75	1 717,66	1 867,21
H Transportasi dan Pergudangan/ <i>Transportation and Storage</i>	386,90	404,11	428,10	246,38	280,30
I Penyediaan Akomodasi dan Makan Minum/ <i>Accommodation and Food Service Activities</i>	49,11	52,19	55,87	50,15	57,82
J Informasi dan Komunikasi/ <i>Information and Communication</i>	90,19	95,73	104,76	113,61	122,21

Lanjutan Tabel/*Continued Table* 12.1.1

Lapangan Usaha/ <i>Industry</i>		2017	2018	2019	2020 *	2021 **
(1)		(2)	(3)	(4)	(5)	(6)
K	Jasa Keuangan dan Asuransi/ <i>Financial and Insurance Activities</i>	50,15	52,80	54,01	55,19	59,31
L	Real Estat/ <i>Real Estate Activities</i>	72,46	75,52	80,93	82,88	87,05
M,N	Jasa Perusahaan/ <i>Business Activities</i>	0,54	0,57	0,61	0,55	0,56
O	Administrasi Pemerintahan, Pertahanan, dan Jaminan Sosial Wajib/ <i>Public Administration and Defence; Compulsory Social Security</i>	307,97	316,59	327,13	333,66	327,01
P	Jasa Pendidikan/ <i>Education</i>	370,79	39,91	42,44	44,10	45,84
Q	Jasa Kesehatan dan Kegiatan Sosial/ <i>Human Health and Social Work Activities</i>	11,57	12,10	13,03	14,15	15,68
R,S,T,U	Jasa Lainnya/ <i>Other Services Activities</i>	47,51	50,57	55,05	49,74	52,19
Produk Domestik Bruto/ Gross Domestic Product		16 725,88	18 163,64	18 394,55	18 066,19	21 093,09

Catatan/*Note*: * Angka Sementara/*Preliminary Figures*

** Angka Sangat Sementara/*Very Preliminary Figures*

Sumber/*Source*: BPS Kabupaten Kepulauan Meranti/*BPS-Statistics of Kepulauan Meranti Regency*

Tabel
Table 12.1.2

Produk Domestik Regional Bruto Atas Dasar Harga Konstan 2010 Kabupaten Kepulauan Meranti Menurut Lapangan Usaha (miliar rupiah), 2017–2021
Gross Regional Domestic Product at 2010 Constant Market Prices of Kepulauan Meranti Regency by Industry (billion rupiahs), 2017–2021

	Lapangan Usaha/Industry	2017	2018	2019	2020 *	2021**
	(1)	(2)	(3)	(4)	(5)	(6)
A	Pertanian, Kehutanan, dan Perikanan/ <i>Agriculture, Forestry, and Fishing</i>	4 549,03	4 696,43	4 827,66	5 011,72	5 213,48
B	Pertambangan dan Penggalian/ <i>Mining and Quarrying</i>	1 540,82	1 614,55	1 517,83	1 612,50	1 516,58
C	Industri Pengolahan/ <i>Manufacturing</i>	3 514,55	3 653,19	3 808,39	3 823,78	3 905,70
D	Pengadaan Listrik dan Gas/ <i>Electricity and Gas</i>	4,41	4,55	4,73	5,04	5,21
E	Pengadaan Air; Pengelolaan Sampah, Limbah, dan Daur Ulang/ <i>Water Supply; Sewerage, Waste Management, and Remediation Activities</i>	0,61	0,61	0,64	0,67	0,66
F	Konstruksi/ <i>Construction</i>	474,66	507,52	558,22	539,89	573,20
G	Perdagangan Besar dan Eceran; Reparasi Mobil dan Sepeda Motor/ <i>Wholesale and Retail Trade; Repair of Motor Vehicles and Motorcycles</i>	947,55	1 007,77	1 064,82	979,43	1 058,34
H	Transportasi dan Pergudangan/ <i>Transportation and Storage</i>	281,60	289,45	299,83	167,29	182,93
I	Penyediaan Akomodasi dan Makan Minum/ <i>Accommodation and Food Service Activities</i>	26,14	27,51	29,14	26,05	29,27
J	Informasi dan Komunikasi/ <i>Information and Communication</i>	77,10	81,37	86,73	94,15	100,84

Lanjutan Tabel/Continued Table 12.1.2

Lapangan Usaha/Industry		2017	2018	2019	2020 *	2021**
(1)		(2)	(3)	(4)	(5)	(6)
K	Jasa Keuangan dan Asuransi/ Financial and Insurance Activities	35,03	36,13	36,47	37,16	38,33
L	Real Estat/Real Estate Activities	53,27	54,98	57,38	58,45	60,71
M,N	Jasa Perusahaan/Business Activities	0,40	0,42	0,43	0,38	0,38
O	Administrasi Pemerintahan, Pertahanan, dan Jaminan Sosial Wajib/Public Administration and Defence; Compulsory Social Security	256,12	261,03	264,53	258,20	250,89
P	Jasa Pendidikan/Education	23,48	24,19	25,08	25,51	26,32
Q	Jasa Kesehatan dan Kegiatan Sosial/Human Health and Social Work Activities	7,85	8,03	8,38	8,96	9,81
R,S,T,U	Jasa Lainnya/Other Services Activities	34,69	36,64	39,15	34,72	36,14
Produk Domestik Bruto/ Gross Domestic Product		11 827,31	12 304,37	12 629,43	12 683,87	13 008,81

Catatan/Note: * Angka Sementara/Preliminary Figures

** Angka Sangat Sementara/Very Preliminary Figures

Sumber/Source: BPS Kabupaten Kepulauan Meranti/BPS-Statistics of Kepulauan Meranti Regency

Tabel
Table 12.1.3

Distribusi Persentase Produk Domestik Regional Bruto Atas Dasar Harga Berlaku Menurut Lapangan Usaha Kabupaten Kepulauan Meranti, 2017–2021
Percentage Distribution of Gross Regional Domestic Product at Current Market Prices by Industry of Kepulauan Meranti Regency, 2017–2021

	Lapangan Usaha/ <i>Industry</i>	2017	2018	2019	2020*	2021**
	(1)	(2)	(3)	(4)	(5)	(6)
A	Pertanian, Kehutanan, dan Perikanan/ <i>Agriculture, Forestry, and Fishing</i>	36,97	35,04	35,67	39,80	39,36
B	Pertambangan dan Penggalian/ <i>Mining and Quarrying</i>	18,15	21,58	18,53	13,84	16,28
C	Industri Pengolahan/ <i>Manufacturing</i>	24,81	23,62	24,63	26,23	25,67
D	Pengadaan Listrik dan Gas/ <i>Electricity and Gas</i>	0,04	0,04	0,05	0,05	0,04
E	Pengadaan Air; Pengelolaan Sampah, Limbah, dan Daur Ulang/ <i>Water Supply; Sewerage, Waste Management, and Remediation Activities</i>	0,00	0,00	0,00	0,00	0,00
F	Konstruksi/ <i>Construction</i>	4,59	4,67	5,15	5,09	4,83
G	Perdagangan Besar dan Eceran; Reparasi Mobil dan Sepeda Motor/ <i>Wholesale and Retail Trade; Repair of Motor Vehicles and Motorcycles</i>	9,14	8,98	9,65	9,51	8,85
H	Transportasi dan Pergudangan/ <i>Transportation and Storage</i>	2,31	2,22	2,33	1,36	1,33
I	Penyediaan Akomodasi dan Makan Minum/ <i>Accommodation and Food Service Activities</i>	0,29	0,29	0,30	0,28	0,27
J	Informasi dan Komunikasi/ <i>Information and Communication</i>	0,54	0,53	0,57	0,63	0,58
K	Jasa Keuangan dan Asuransi/ <i>Financial and Insurance Activities</i>	0,30	0,29	0,29	0,31	0,28

Lanjutan Tabel/Continued Table 12.1.3

Lapangan Usaha/Industry		2017	2018	2019	2020*	2021**
(1)		(2)	(3)	(4)	(5)	(6)
L	Real Estat/ <i>Real Estate Activities</i>	0,43	0,42	0,44	0,46	0,41
M,N	Jasa Perusahaan/ <i>Business Activities</i>	0,00	0,00	0,00	0,00	0,00
O	Administrasi Pemerintahan, Pertahanan, dan Jaminan Sosial Wajib/ <i>Public Administration and Defence; Compulsory Social Security</i>	1,84	1,74	1,78	1,85	1,55
P	Jasa Pendidikan/ <i>Education</i>	0,23	0,22	0,23	0,24	0,22
Q	Jasa Kesehatan dan Kegiatan Sosial/ <i>Human Health and Social Work Activities</i>	0,07	0,07	0,07	0,08	0,07
R,S,T,U	Jasa Lainnya/ <i>Other Services Activities</i>	0,28	0,28	0,30	0,28	0,25
Produk Domestik Bruto/ Gross Domestic Product		100,00	100,00	100,00	100,00	100,00

Catatan/Note: * Angka Sementara/*Preliminary Figures*

** Angka Sangat Sementara/*Very Preliminary Figures*

Sumber/Source: BPS Kabupaten Kepulauan Meranti/*BPS-Statistics of Kepulauan Meranti Regency*

Tabel
Table 12.1.4

Laju Pertumbuhan Produk Domestik Regional Bruto Atas Dasar Harga Konstan 2010 Menurut Lapangan Usaha (persen) Kabupaten Kepulauan Meranti, 2017–2021
Growth Rate of Gross Regional Domestic Product at 2010 Constant Market Prices by Industry (percent) of Kepulauan Meranti Regency, 2017–2021

Lapangan Usaha/Industry		2017	2018	2019	2020	2021
(1)		(2)	(3)	(4)	(5)	(6)
A	Pertanian, Kehutanan, dan Perikanan/ <i>Agriculture, Forestry, and Fishing</i>	0,43	0,42	0,44	0,46	0,41
B	Pertambangan dan Penggalian/ <i>Mining and Quarrying</i>	-4,68	4,79	-5,99	6,24	-5,95
C	Industri Pengolahan/ <i>Manufacturing</i>	5,11	3,94	4,25	0,40	2,14
D	Pengadaan Listrik dan Gas/ <i>Electricity and Gas</i>	3,04	3,19	3,94	6,59	3,29
E	Pengadaan Air; Pengelolaan Sampah, Limbah, dan Daur Ulang/ <i>Water Supply; Sewerage, Waste Management, and Remediation Activities</i>	2,26	0,03	5,54	3,35	-0,32
F	Konstruksi/ <i>Construction</i>	5,76	6,92	9,99	-3,28	6,17
G	Perdagangan Besar dan Eceran; Reparasi Mobil dan Sepeda Motor/ <i>Wholesale and Retail Trade; Repair of Motor Vehicles and Motorcycles</i>	5,02	6,36	5,66	-8,02	8,06
H	Transportasi dan Pergudangan/ <i>Transportation and Storage</i>	3,35	2,79	3,58	-44,21	9,35
I	Penyediaan Akomodasi dan Makan Minum/ <i>Accommodation and Food Service Activities</i>	4,27	5,24	5,94	-10,59	12,35
J	Informasi dan Komunikasi/ <i>Information and Communication</i>	4,06	5,53	6,59	8,55	7,11

Lanjutan Tabel/Continued Table 12.1.4

	Lapangan Usaha/Industry	2017	2018	2019	2020	2021
	(1)	(2)	(3)	(4)	(5)	(6)
K	Jasa Keuangan dan Asuransi/ Financial and Insurance Activities	3,56	3,13	0,97	1,88	3,16
L	Real Estat/Real Estate Activities	2,89	3,20	4,37	1,86	3,87
M,N	Jasa Perusahaan/Business Activities	3,49	4,19	3,58	-12,66	1,63
O	Administrasi Pemerintahan, Pertahanan, dan Jaminan Sosial Wajib/Public Administration and Defence; Compulsory Social Security	0,73	1,92	1,34	-2,40	-2,83
P	Jasa Pendidikan/Education	3,51	3,02	3,70	1,68	3,18
Q	Jasa Kesehatan dan Kegiatan Sosial/Human Health and Social Work Activities	3,11	2,22	4,42	6,86	9,54
R,S,T,U	Jasa Lainnya/Other Services Activities	6,45	5,61	6,86	-11,32	4,10
	Produk Domestik Bruto/ Gross Domestic Product	3,29	4,03	2,64	0,43	2,56

Catatan/Note: * Angka Sementara/Preliminary Figures

** Angka Sangat Sementara/Very Preliminary Figures

Sumber/Source: BPS Kabupaten Kepulauan Meranti/BPS-Statistics of Kepulauan Meranti Regency

12.2 PDRB PENGELUARAN GRDP OF EXPENDITURE

Tabel 12.2.1 Produk Domestik Regional Bruto Atas Dasar Harga Berlaku Menurut Pengeluaran (miliar rupiah) Kabupaten Kepulauan Meranti, 2017–2021
Gross Regional Domestic Product at Current Market Prices by Expenditure (billion rupiahs) of Kepulauan Meranti Regency, 2017–2021

Jenis Pengeluaran Type of Expenditure	2017	2018	2019	2020*	2021**
(1)	(2)	(3)	(4)	(5)	(6)
1. Pengeluaran Konsumsi Rumah Tangga/ <i>Household Consumption Expenditure</i>	6 332,78	6 741,47	7 172,26	7 192,52	7 417,92
2. Pengeluaran Konsumsi LNPRT/NPISHs/ <i>Consumption Expenditure</i>	126,32	136,50	153,34	158,18	150,17
3. Pengeluaran Konsumsi Pemerintah/ <i>Government Consumption Expenditure</i>	524,94	568,79	644,13	658,14	671,23
4. Pembentukan Modal Tetap Bruto/ <i>Gross Fixed Capital Formation</i>	3 878,15	4 240,31	4 600,31	4 582,76	4 957,36
5. Perubahan Inventori/ <i>Changes in Inventories</i>	40,83	46,62	40,68	74,19	14,50
6. Net Ekspor Barang dan Jasa/ <i>Net Export of Goods and Services</i>	5 822,86	6 429,95	5 783,83	5 400,39	7 881,92
7. PRODUK DOMESTIK REGIONAL BRUTO/GROSS REGIONAL DOMESTIC PRODUCT	16 725,88	18 163,64	18 394,55	18 066,19	21 093,09

Catatan/Note: * Angka Sementara/*Preliminary Figures*

** Angka Sangat Sementara/*Very Preliminary Figures*

Sumber/Source: BPS Kabupaten Kepulauan Meranti/*BPS-Statistics of Kepulauan Meranti Regency*

Tabel
Table 12.2.2**Produk Domestik Regional Bruto Atas Dasar Harga Konstan 2010 Menurut Pengeluaran (miliar rupiah) Kabupaten Kepulauan Meranti, 2017–2021**
Gross Regional Domestic Product at Constant Prices by Expenditure (billion rupiahs) of Kepulauan Meranti Regency, 2017–2021

Jenis Pengeluaran Type of Expenditure	2017	2018	2019	2020*	2021**
(1)	(2)	(3)	(4)	(5)	(6)
1. Pengeluaran Konsumsi Rumah Tangga/ <i>Household Consumption Expenditure</i>	4 192,83	4 339,48	4 508,16	4 404,36	4 500,68
2. Pengeluaran Konsumsi LNPRT/ <i>NPISHs Consumption Expenditure</i>	75,88	80,83	88,96	90,05	84,54
3. Pengeluaran Konsumsi Pemerintah/ <i>Government Consumption Expenditure</i>	384,55	400,40	413,81	380,28	385,18
4. Pembentukan Modal Tetap Bruto/ <i>Gross Fixed Capital Formation</i>	2 426,25	2 566,64	2 711,68	2 679,45	2 775,94
5. Perubahan Inventori/ <i>Changes in Inventories</i>	20,46	16,52	19,14	30,60	8,11
6. Net Ekspor Barang dan Jasa/ <i>Net Export of Goods and Services</i>	4 727,33	4 900,49	4 887,68	5 099,13	5 254,36
7. PRODUK DOMESTIK REGIONAL BRUTO/<i>GROSS REGIONAL DOMESTIC PRODUCT</i>	11 827,31	12 304,37	12 629,43	12 683,87	13 008,81

Catatan/Note: * Angka Sementara/*Preliminary Figures*** Angka Sangat Sementara/*Very Preliminary Figures*Sumber/Source: BPS Kabupaten Kepulauan Meranti/*BPS-Statistics of Kepulauan Meranti Regency*

Tabel
Table 12.2.3

**Distribusi Persentase Produk Domestik Regional
Bruto Atas Dasar Harga Berlaku Menurut Pengeluaran
Kabupaten Kepulauan Meranti, 2017–2021**
*Percentage Distribution of Gross Regional Domestic Product
at Current Market Prices by Expenditure of Kepulauan
Meranti Regency, 2017–2021*

Jenis Pengeluaran <i>Type of Expenditure</i>	2017	2018	2019	2020*	2021**
(1)	(2)	(3)	(4)	(5)	(6)
1. Pengeluaran Konsumsi Rumah Tangga/ <i>Household Consumption Expenditure</i>	37,86	37,12	38,99	39,81	35,17
2. Pengeluaran Konsumsi LNPRT/ <i>NPISHs Consumption Expenditure</i>	0,76	0,75	0,83	0,88	0,71
3. Pengeluaran Konsumsi Pemerintah/ <i>Government Consumption Expenditure</i>	3,14	3,13	3,50	3,64	3,18
4. Pembentukan Modal Tetap Bruto/ <i>Gross Fixed Capital Formation</i>	23,19	23,35	25,01	25,37	23,50
5. Perubahan Inventori/ <i>Changes in Inventories</i>	0,24	0,26	0,22	0,41	0,07
6. Net Ekspor Barang dan Jasa/ <i>Net Export of Goods and Services</i>	34,81	35,40	31,44	29,89	37,37
7. PRODUK DOMESTIK REGIONAL BRUTO/GROSS REGIONAL DOMESTIC PRODUCT	100	100	100	100	100

Catatan/Note: * Angka Sementara/*Preliminary Figures*

** Angka Sangat Sementara/*Very Preliminary Figures*

Sumber/Source: BPS Kabupaten Kepulauan Meranti/*BPS-Statistics of Kepulauan Meranti Regency*

Tabel
Table 12.2.4

Laju Pertumbuhan Produk Domestik Regional Bruto Atas Dasar Harga Konstan 2010 Menurut Pengeluaran (persen) Kabupaten Kepulauan Meranti, 2017–2021
Growth Rate of Gross Regional Domestic Product at 2010 Constant Market Prices by Expenditure (percent) of Kepulauan Meranti Regency, 2017–2021

Jenis Pengeluaran Type of Expenditure	2017	2018	2019	2020*	2021**
(1)	(2)	(3)	(4)	(5)	(6)
1. Pengeluaran Konsumsi Rumah Tangga/ <i>Household Consumption Expenditure</i>	3,97	3,50	3,89	-2,30	2,19
2. Pengeluaran Konsumsi LNPRT/NPISHs/ <i>Consumption Expenditure</i>	2,44	6,52	10,06	1,22	-6,12
3. Pengeluaran Konsumsi Pemerintah/ <i>Government Consumption Expenditure</i>	2,42	4,12	3,35	-8,10	1,29
4. Pembentukan Modal Tetap Bruto/ <i>Gross Fixed Capital Formation</i>	3,51	5,79	5,65	-1,19	3,60
5. Perubahan Inventori/ <i>Changes in Inventories</i>	-18,04	-19,26	15,86	59,87	-73,49
6. Net Ekspor Barang dan Jasa/ <i>Net Export of Goods and Services</i>	-1,85	-0,07	-3,28	-2,36	-7,37
7. PRODUK DOMESTIK REGIONAL BRUTO/GROSS REGIONAL DOMESTIC PRODUCT	3,29	4,03	2,64	0,43	2,56

Catatan/Note: * Angka Sementara/*Preliminary Figures*

** Angka Sangat Sementara/*Very Preliminary Figures*

Sumber/Source: BPS Kabupaten Kepulauan Meranti/*BPS-Statistics of Kepulauan Meranti Regency*

BAB
Chapter

13

PERBANDINGAN ANTAR KABUPATEN/KOTA

REGENCY/MUNICIPALITY COMPARISON

2021

Kabupaten/Kota di Provinsi Riau
dengan Penduduk Terbanyak Adalah
Kota Pekanbaru

Sedangkan Penduduk Terkecil Adalah
Kabupaten Kepulauan Meranti

Regency/Municipality in Riau Province with the most population
is Pekanbaru Municipality,
While the smallest population is Kepulauan Meranti Regency



994,59 ribu Jiwa/
Peoples

209,46 ribu Jiwa/
Peoples



PENJELASAN TEKNIS

1. Provinsi Riau memiliki 12 Kabupaten/Kota yang terdiri dari 10 Kabupaten dan 2 Kota. Kota Pekanbaru merupakan ibukota Provinsi Riau

TECHNICAL NOTES

1. *Riau Province has 12 Regency/ Municipality consists of 10 regency and 2 municipality. Pekanbaru is the capital city of Riau Province.*

<https://merantikab.bps.go.id>

ULASAN

DESCRIPTION

Jumlah Penduduk

Population

Tahun 2021, Dari 12 kabupaten/kota di Provinsi Riau, jumlah penduduk terbesar dimiliki oleh Kotamadya Pekanbaru, yaitu sebesar 1.143.350 jiwa atau sebesar 16,40 % dari penduduk di Provinsi Riau. Sementara itu Kabupaten Kepulauan Meranti memiliki jumlah penduduk sebesar 185.510 jiwa atau 2,66 % dari keseluruhan penduduk di Provinsi Riau.

On 2021, from 12 regencies / cities in Riau Province, the largest population is owned by the Municipality of Pekanbaru, which amounted to 1.143.350 people or by 16,40 % of the total population in Province of Riau. Meanwhile Kepulauan Meranti Regency has a population of 185.510 inhabitants or 2,66% of the total population in the province of Riau.

Indeks Pembangunan Manusia

Human Development Index

Tahun 2021, Nilai IPM Kabupaten Kepulauan Meranti sebesar 65,93. Sedangkan IPM tertinggi ada di Kota Pekanbaru sebesar 81,35.

On 2021, HDI value of Kepulauan Meranti Regency is 65,93. While the highest HDI is the city of Pekanbaru at 81,35.

Tabel
Table 13.1**Jumlah Penduduk Menurut Kabupaten/Kota di Provinsi
Riau (ribu), 2017–2021**
**Population by Regency/Municipality in Riau Province
(thousand), 2017–2021**

Kabupaten/Kota Regency/Municipality	2020	2021
(1)	(5)	(6)
1. Kuantan Singingi	334,94	339,89
2. Indragiri Hulu	444,55	453,24
3. Indragiri Hilir	654,91	658,03
4. Pelalawan	390,05	399,26
5. Siak	457,94	466,68
6. Kampar	841,33	857,75
7. Rokan Huu	561,38	570,95
8. Bengkalis	565,57	573,50
9. Rokan Hilir	637,16	646,79
10. Kepulauan Meranti	206,12	209,46
71. Pekanbaru	983,36	994,59
73. Dumai	316,78	323,45
Riau	6 394,09	6 493,60

Sumber/Source: Badan Pusat Statistik, Sensus Penduduk (SP) 2010 dan Proyeksi Penduduk Indonesia 2010-2020/BPS-Statistics Indonesia, 2010 Population Census and Indonesia Population Projection 2010-2020

Tabel 13.2
Table

Laju Pertumbuhan Produk Domestik Regional Bruto Atas Dasar Harga Konstan 2010 Menurut Kabupaten/Kota di Provinsi Riau (persen), 2017–2021
Rate of Growth of Gross Regional Domestic Products at Constant 2010 Prices by Regency/Municipality in Riau Province (percent), 2017–2021

Kabupaten/Kota Regency/Municipality	2018	2019	2020*	2021**
(1)	(3)	(4)	(5)	(6)
1. Kuantan Singingi	4,66	4,58	0,97	3,55
2. Indragiri Hulu	3,49	3,78	- 0,12	4,51
3. Indragiri Hilir	3,61	4,15	0,34	4,44
4. Pelalawan	3,63	3,88	2,25	4,07
5. Siak	1,09	1,47	- 0,10	2,31
6. Kampar	1,91	3,86	- 0,90	3,45
7. Rokan Hulu	4,18	4,92	1,52	4,98
8. Bengkalis	- 1,69	-1,89	- 3,30	0,51
9. Rokan Hilir	- 0,28	0,65	- 0,96	1,67
10. Kepulauan Meranti	4,03	2,64	0,43	2,56
71. Pekanbaru	5,39	5,99	- 4,41	5,24
73. Dumai	5,34	5,60	- 1,04	5,98
Riau	2,35	2,81	- 1,13	3,36

Catatan/Note: * Angka Sementara/ Preliminary Figures, ** Angka sangat Sementara/Very Preliminary Figures

Sumber/Source: BPS, berbagai sensus, survei dan sumber lain/BPS-Statistics Indonesia, various census, survey, and other sources

Tabel
Table 13.3**Jumlah Penduduk Miskin Menurut Kabupaten/Kota di
Provinsi Riau (ribu), 2017–2021**
**Number of Poor Population by Regency/Municipality in Riau
Province (thousand), 2017–2021**

Kabupaten/Kota Regency/Municipality	2017	2018	2019	2020	2021
(1)	(2)	(3)	(4)	(5)	(6)
1. Kuantan Singingi	31,95	32,10	31,22	29,34	28,90
2. Indragiri Hulu	26,42	27,22	26,66	26,66	27,35
3. Indragiri Hilir	55,40	51,42	48,29	44,29	44,61
4. Pelalawan	44,40	44,29	45,98	45,88	49,30
5. Siak	26,83	25,81	24,49	25,38	25,77
6. Kampar	66,33	69,32	66,81	65,30	68,74
7. Rokan Hulu	69,24	72,28	72,21	73,35	74,73
8. Bengkalis	38,19	35,11	35,83	36,96	37,66
9. Rokan Hilir	53,19	48,92	49,80	48,85	51,97
10. Kepulauan Meranti	53,05	51,17	49,89	47,10	48,50
71. Pekanbaru	33,09	31,62	28,60	30,40	32,73
73. Dumai	13,53	11,19	10,95	9,88	10,57
Riau	514,62	500,44	490,72	483,39	500,81

Catatan/Note: Referensi waktu adalah Maret/Time reference applied is March

Sumber/Source: Survei Sosial Ekonomi Nasional/National Socio Economic Survey

Tabel
Table 13.4

**Indeks Pembangunan Manusia Menurut Kabupaten/Kota
di Provinsi Riau, 2017–2021**
*Human Development Index by Regency/Municipality in Riau
Province, 2017–2021*

Kabupaten/Kota Regency/Municipality	2017	2018	2019	2020	2021
(1)	(2)	(3)	(4)	(5)	(6)
1. Kuantan Singingi	69,53	69,96	70,78	70,31	70,60
2. Indragiri Hulu	68,97	69,66	70,05	69,83	70,01
3. Indragiri Hilir	66,17	66,51	66,84	66,54	66,63
4. Pelalawan	70,59	71,44	71,85	71,56	72,08
5. Siak	73,18	73,73	74,07	73,68	73,98
6. Kampar	72,19	72,50	73,15	72,83	73,02
7. Rokan Hulu	68,67	69,36	69,93	69,38	69,67
8. Bengkalis	72,27	72,94	73,44	73,46	73,58
9. Rokan Hilir	67,84	68,73	69,40	69,15	69,34
10. Kepulauan Meranti	64,70	65,23	65,93	65,50	65,70
71. Pekanbaru	80,01	80,66	81,35	81,32	81,58
73. Dumai	73,46	74,06	74,64	74,40	74,75
Riau	71,79	72,44	73,00	72,71	72,94

Catatan/Note: Diolah dari Hasil Sensus, Survei, dan Berbagai Sumber Lainnya/*Based on Census, Surveys, and Other Sources*
Sumber/Source: BPS, berbagai sensus, survei dan sumber lain/*BPS-Statistics Indonesia, various census, survey, and other sources*

ST 2023
SENSUS PERTANIAN

BerAKHLAK

Berorientasi Pelayanan • Akuntabel • Kompeten
Harmonis • Loyal • Adaptif • Kolaboratif

DATA

MENCERDASKAN BANGSA

— *Enlighten The Nation* —



BADAN PUSAT STATISTIK
KABUPATEN KEPULAUAN MERANTI
BPS-Statistics of Kepulauan Meranti Regency

Jalan Dorak, Selatpanjang

Telp : (0763) 33553, Fax (0763) 33553

Homepage: <https://merantikab.bps.go.id>, E-mail: bps1410@bps.go.id

ISSN 2355-9746

