

# 2022



## **KABUPATEN BENGKALIS DALAM ANGKA**

*BENGKALIS REGENCY IN FIGURES*





# 2022



## **KABUPATEN BENGKALIS DALAM ANGKA**

*BENGKALIS REGENCY IN FIGURES*

**KABUPATEN BENGKALIS DALAM ANGKA**  
***Bengkalis Regency in Figures***  
**2022**

ISSN: 0215-3866

No. Publikasi/*Publication Number*: 14080.2201

Katalog /*Catalog*: 1102001.1408

Ukuran Buku/*Book Size*: 14,8 cm x 21 cm

Jumlah Halaman/*Number of Pages*: xxxviii + 262 hal/*pages*

Naskah/*Manuscript*:

BPS KABUPATEN BENGKALIS

*BPS-Statistics of Bengkalis Regency*

Penyunting/*Editor*:

BPS KABUPATEN BENGKALIS

*BPS-Statistics of Bengkalis Regency*

Desain Kover/*Cover Design*:

BPS KABUPATEN BENGKALIS

*BPS-Statistics of Bengkalis Regency*

Ilustrasi Kover/*Cover Illustration*:

Pantai Raja Kecil

Diterbitkan oleh/*Published by*:

©BPS KABUPATEN BENGKALIS/*BPS-Statistics of Bengkalis Regency*

Dicetak oleh/*Printed by*:

CV M&N Grafika

Dilarang mengumumkan, mendistribusikan, mengomunikasikan, dan/atau menggandakan sebagian atau seluruh isi buku ini untuk tujuan komersil tanpa izin tertulis dari Badan Pusat Statistik.

*Prohibited to announce, distribute, communicate, and/or copy part or all of this book for commercial purpose without permission from BPS-Statistics Indonesia.*

## **TIM PENYUSUN/TEAM MEMBERS**

### **Pengarah/Director**

Hari Prasetyo, SST, M.Si.

### **Penanggung Jawab/Persons in Charge**

Hari Prasetyo, SST, M.Si.

### **Penyunting/Editors**

Febriani Suci Utami, SST • Sri Haryati, SST • Annerie Martha Situmorang, S.Si.

### **Pengolah Data dan Penulis Naskah/Data Processing and Authors**

Febriani Suci Utami, SST • Cynthia Hazirah Imanina, S.Stat • Dessy Wahyuni, S.Tr. Stat • Nurul Eliza, S.Tr.Stat • Aldi Firdaus, S.Tr.Stat • Surya Kamala, S.Tr.Stat

### **Penata Letak/Layout Designers**

Febriani Suci Utami, SST



## **KONTRIBUTOR DATA/DATA CONTRIBUTOR**

1. Kementerian Agama/*Ministry of Religious Affair*
2. Kementerian Pendidikan dan Kebudayaan/*The Ministry of Education and Culture*
3. Badan Pusat Statistik/*BPS-Statistics Indonesia*
4. Badan Kepegawaian Daerah Kabupaten Bengkalis
5. Dinas Pendidikan Kabupaten Bengkalis
6. Dinas Kesehatan Kabupaten Bengkalis
7. Dinas Kelautan dan Perikanan Kabupaten Bengkalis
8. Dinas Tenaga Kerja Kabupaten Bengkalis
9. Polres Kabupaten Bengkalis
10. Dinas Pekerjaan Umum Kabupaten Bengkalis
11. Kementerian Riset, Teknologi dan Pendidikan Tinggi Kabupaten Bengkalis
12. Dinas Sosial Kabupaten Bengkalis
13. Dinas Pertanian Kabupaten Bengkalis









**KEPALA BPS KABUPATEN BENGKALIS**  
**CHIEF STATISTICIAN OF BENGKALIS REGENCY**



**HARI PRASETYO, SST, M.SI**





## KATA PENGANTAR

Kabupaten Bengkalis Dalam Angka 2022 merupakan publikasi tahunan yang diterbitkan oleh BPS Kabupaten Bengkalis. Disadari bahwa publikasi ini belum sepenuhnya memenuhi harapan pihak pemakai data khususnya para perencana, namun diharapkan dapat membantu melengkapi penyusunan rencana pembangunan di Kabupaten Bengkalis.

Publikasi ini dapat terwujud berkat kerja sama dan bantuan dari berbagai pihak baik instansi pemerintah maupun swasta. Kepada semua pihak yang telah memberikan bantuan disampaikan penghargaan dan terima kasih yang sebesar-besarnya.

Walaupun publikasi ini telah disiapkan sebaik-baiknya, namun disadari masih ada kekurangan dan kesalahan yang terjadi. Untuk perbaikan publikasi ini, tanggapan dan saran yang bersifat konstruktif dari para pemakai sangat diharapkan.

Bengkalis, Februari 2022  
Kepala BPS  
Kabupaten Bengkalis

**Hari Prasetyo**



## PREFACE

*Bengkalis Regency in figures 2022 is a publication published by BPS-Statistics of Bengkulu Regency to meet the needs of development priority data. This publication includes data and statistical information on development outcomes in the Bengkulu Regency during 2021 which needed for development evaluation.*

*The data presented in this publication consists of secondary data from various sources such as government agencies / services / institutions and primary data from the census and survey conducted by BPS.*

*To all of those who helped with making and publishing this publication, we sincerely want to thank you. Although this publication has been prepared as well as we could, we realized that there are still shortcomings and mistakes that occur. To improve this publication, constructive responses and suggestions from readers are highly appreciated.*

*Bengkalis, February 2022  
Chief Statistician of  
Bengkalis Regency*

**Hari Prasetyo**

## DAFTAR ISI / CONTENTS

	Halaman <i>Page</i>
Kata Pengantar/ <i>Preface</i> .....	xi
Daftar Isi/ <i>Contents</i> .....	xiii
Daftar Tabel/ <i>List of Tables</i> .....	xv
Daftar Gambar/ <i>List of Figures</i> .....	xxxii
Penjelasan Umum/ <i>Explanatory Notes</i> .....	xxxiii
Daftar Singkatan/ <i>List of Abbreviations</i> .....	xxxv
Statistik Kunci/ <i>Key Statistics</i> .....	xxxvii
1. Geografi dan Iklim/ <i>Geography and Climate</i> .....	1
2. Pemerintahan/ <i>Government</i> .....	13
3. Penduduk dan Ketenagakerjaan/ <i>Population and Employment</i> .....	33
4. Sosial dan Kesejahteraan Rakyat/ <i>Social and Welfare</i> .....	49
5. Pertanian, Kehutanan, Peternakan, dan Perikanan/ <i>Agriculture, Forestry, Livestock, and Fishery</i> .....	111
6. Industri, Pertambangan, dan Energi/ <i>Industry, Mining, and Energy</i> .....	159
7. Pariwisata/ <i>Tourism</i> .....	169
8. Transportasi dan Komunikasi/ <i>Transportation and Communication</i> .....	177
9. Perbankan, Koperasi, dan Harga-harga/ <i>Banking, Cooperative, dan Prices</i> .....	189
10. Pengeluaran Penduduk/ <i>Population Expenditure</i> .....	199
11. Perdagangan/ <i>Trade</i> .....	211
12. Sistem Neraca Regional/ <i>System of Regional Accounts</i> .....	221
13. Perbandingan Antar Kabupaten/Kota/ <i>Regency/Municipal Comparison</i> .....	239





## DAFTAR TABEL/LIST OF TABLES

Halaman  
Page

<b>1.</b>	<b>GEOGRAFI DAN IKLIM/GEOGRAPHY AND CLIMATE</b>	
<b>1.1</b>	<b>KEADAAN GEOGRAFI</b>	
	<b>GEOGRAPHY CONDITION</b>	
1.1.1	Luas Daerah dan Jumlah Pulau Menurut Kecamatan di Kabupaten Bengkalis, 2021 <i>Total Area and Number of Islands by Subdistrict in Bengkalis Regency, 2021</i> .....	9
1.1.2	Tinggi Wilayah dan Jarak ke Ibukota Kabupaten/ Kota Menurut Kecamatan di Kabupaten Bengkalis, 2021 <i>Altitude and Distance to the Capital of Regency/Municipality by Subdistrict in Bengkalis Regency, 2021</i> .....	11
<b>2.</b>	<b>PEMERINTAHAN/GOVERNMENT</b>	
<b>2.1</b>	<b>WILAYAH ADMINISTRATIF</b>	
	<b>ADMINISTRATIVE AREA</b>	
2.1.1	Jumlah Desa <sup>1</sup> /Kelurahan Menurut Kecamatan di Kabupaten Bengkalis, 2017–2021 <i>Number of Villages<sup>1</sup>/Kelurahan by Subdistrict in Bengkalis Regency, 2017–2021</i> .....	20
<b>2.2</b>	<b>DEWAN PERWAKILAN RAKYAT DAERAH</b>	
	<b>REGIONAL HOUSE OF REPRESENTATIVE</b>	
2.2.1	Jumlah Anggota Dewan Perwakilan Rakyat Daerah Menurut Partai Politik dan Jenis Kelamin di Kabupaten Bengkalis, 2021 <i>Number of Regional House of Representatives's Members by Political Parties and Sex in Bengkalis Regency 2021</i> .....	21
<b>2.3</b>	<b>SUMBER DAYA MANUSIA</b>	
	<b>HUMAN RESOURCES</b>	
2.3.1	Jumlah Pegawai Negeri Sipil Menurut Jabatan dan Jenis Kelamin di Kabupaten Bengkalis, Desember 2020 dan Desember 2021	

	<i>Number of Civil Servants by Occupation and Sex in Bengkulu Regency, December 2020 and December 2021 .....</i>	22
2.3.2	Jumlah Pegawai Negeri Sipil Menurut Tingkat Pendidikan dan Jenis Kelamin di Kabupaten Bengkulu, Desember 2020 dan Desember 2021 <i>Number of Civil Servants by Educational Level and Sex in Bengkulu Regency, Desember 2020 and Desember 2021 .....</i>	24
2.3.3	Jumlah Pegawai Negeri Sipil Menurut Tingkat Kepangkatan dan Jenis Kelamin di Kabupaten Bengkulu, Desember 2020 dan Desember 2021 <i>Number of Civil Servants by Hierarchy and Sex in Bengkulu Regency, Desember 2020 and Desember 2021 .....</i>	26
<b>2.4</b>	<b>KEUANGAN PEMERINTAH</b> <b>GOVERNMENT FINANCE</b>	
2.4.1	Realisasi Pendapatan Pemerintah Kabupaten Bengkulu Menurut Jenis Pendapatan (ribu rupiah), 2017–2020 <i>Actual Bengkulu Regency Government Revenues by Kind of Revenues (thousand rupiahs), 2017–2020.....</i>	28
2.4.2	Realisasi Belanja Pemerintah Kabupaten Bengkulu Menurut Jenis Belanja (ribu rupiah), 2017–2020 <i>Actual Bengkulu Regency Government Expenditures by Kind of Expenditures (thousand rupiahs), 2017–2020 .....</i>	30
<b>3.</b>	<b>PENDUDUK DAN KETENAGAKERJAAN/ POPULATION AND EMPLOYMENT</b>	
<b>3.1</b>	<b>PENDUDUK</b> <b>POPULATION</b>	
3.1.1	Penduduk, Laju Pertumbuhan Penduduk, Distribusi Persentase Penduduk, Kepadatan Penduduk, Rasio Jenis Kelamin Penduduk Menurut Kecamatan di Kabupaten Bengkulu, 2021 <i>Population, Population Growth Rate, Percentage Distribution of Population, Population Density, and Population Sex Ratio by Subdistrict in Bengkulu Regency, 2021 .....</i>	40

3.1.2	Jumlah Penduduk Menurut Kelompok Umur dan Jenis Kelamin di Kabupaten Bengkalis, 2021 <i>Population by Age Groups and Sex in Bengkalis Regency, 2021</i> .....	43
<b>3.2</b>	<b>KETENAGAKERJAAN</b> <b>EMPLOYMENT</b>	
3.2.1	Jumlah Penduduk Berumur 15 Tahun Keatas Menurut Jenis Kegiatan Selama Seminggu yang Lalu dan Jenis Kelamin di Kabupaten Bengkalis, 2021 <i>Population Aged 15 Years and Over by Type of Activity During The Previous Week and Sex in Bengkalis Regency, 2021</i> .....	44
3.2.2	Penduduk Berumur 15 Tahun ke Atas Menurut Pendidikan Tertinggi yang Ditamatkan dan Jenis Kegiatan Selama Seminggu yang Lalu di Kabupaten Bengkalis, 2021 <i>Population 15 Years of Age and Over by Educational Attainment and Type of Activity During the Previous Week in Bengkalis Regency, 2021</i> .....	45
3.2.3	Penduduk Berumur 15 Tahun Ke Atas yang Bekerja Selama Seminggu yang Lalu Menurut Status Pekerjaan Utama dan Jenis Kelamin di Kabupaten Bengkalis, 2021 <i>Population 15 Years of Age and Over who Worked During The Previous Week by Main Employment Status and Sex in Bengkalis Regency, 2021</i> .....	47
<b>4.</b>	<b>SOSIAL DAN KESEJAHTERAAN RAKYAT/SOCIAL AND WELFARE</b>	
<b>4.1</b>	<b>PENDIDIKAN</b> <b>EDUCATION</b>	
4.1.1	Jumlah Sekolah, Guru, dan Murid Taman Kanak-Kanak (TK) di Bawah Kementerian Pendidikan dan Kebudayaan Menurut Kecamatan di Kabupaten Bengkalis, 2020/2021 dan 2021/2022 <i>Number of Schools, Teachers, and Pupils in Kindergarten Under The Ministry of Education and Culture by Subdistrict in Bengkalis Regency, 2020/2021 and 2021/2022</i> .....	56

4.1.2	Jumlah Sekolah, Guru, dan Murid Raudatul Athfal (RA) di Bawah Kementerian Agama Menurut Kecamatan di Kabupaten Bengkalis, 2019/2020 dan 2020/2021 <i>Number of Schools, Teachers, and Pupils in Raudatul Athfal (RA) Under The Ministry of Religious Affairs by Subdistrict in Bengkalis Regency, 2019/2020 and 2020/2021</i> .....	59
4.1.3	Jumlah Sekolah, Guru, dan Murid Sekolah Dasar (SD) di Bawah Kementerian Pendidikan dan Kebudayaan Menurut Kecamatan di Kabupaten Bengkalis, 2020/2021 dan 2021/2022 <i>Number of Schools, Teachers, and Pupils in Primary Schools Under The Ministry of Education and Culture by Subdistrict in Bengkalis Regency, 2020/2021 and 2021/2022</i> .....	60
4.1.4	Jumlah Sekolah, Guru, dan Murid Madrasah Ibtidaiyah (MI) di Bawah Kementerian Agama Menurut Kecamatan di Kabupaten Bengkalis, 2019/2020 dan 2020/2021 <i>Number of Schools, Teachers, and Pupils in Madrasah Ibtidaiyah (MI) Under The Ministry of Religious Affairs by Subdistrict in Bengkalis Regency, 2019/2020 and 2020/2021</i> .....	63
4.1.5	Jumlah Sekolah, Guru, dan Murid Sekolah Menengah Pertama (SMP) di Bawah Kementerian Pendidikan dan Kebudayaan Menurut Kecamatan di Kabupaten Bengkalis, 2020/2021 dan 2021/2022 <i>Number of Schools, Teachers, and Pupils in Lower Secondary Schools Under The Ministry of Education and Culture by Subdistrict in Bengkalis Regency, 2020/2021 and 2021/2022</i> .....	66
4.1.6	Jumlah Sekolah, Guru, dan Murid Madrasah Tsanawiyah (MTs) di Bawah Kementerian Agama Menurut Kecamatan di Kabupaten Bengkalis, 2019/2020 dan 2020/2021 <i>Number of Schools, Teachers, and Pupils in Madrasah Tsanawiyah (MTs) Under The Ministry of Religious Affairs by Subdistrict in Bengkalis Regency, 2019/2020 and 2020/2021</i> .....	69

4.1.7	<p>Jumlah Sekolah, Guru, dan Murid Sekolah Menengah Atas (SMA) di Bawah Kementerian Pendidikan dan Kebudayaan Menurut Kecamatan di Kabupaten Bengkalis, 2020/2021 dan 2021/2022 <i>Number of Schools, Teachers, and Pupils in Upper Secondary Schools Under The Ministry of Education and Culture by Subdistrict in Bengkalis Regency, 2020/2021 and 2021/2022</i> .....</p>	72
4.1.8	<p>Jumlah Sekolah, Guru, dan Murid Sekolah Menengah Kejuruan (SMK) di Bawah Kementerian Pendidikan dan Kebudayaan Menurut Kecamatan di Kabupaten Bengkalis, 2020/2021 dan 2021/2022 <i>Number of Schools, Teachers, and Pupils in Vocational High Schools Under The Ministry of Education and Culture by Subdistrict in Bengkalis Regency, 2020/2021 and 2021/2022</i> .....</p>	75
4.1.9	<p>Jumlah Sekolah, Guru, dan Murid Madrasah Aliyah (MA) di Bawah Kementerian Agama Menurut Kecamatan di Kabupaten Bengkalis, 2019/2020 dan 2020/2021 <i>Number of Schools, Teachers, and Pupils in Madrasah Aliyah (MA) Under the Ministry of Religious Affairs by Subdistrict in Bengkalis Regency, 2019/2020 and 2020/2021</i> .....</p>	78
4.1.10	<p>Jumlah Desa<sup>1</sup>/Kelurahan yang Memiliki Fasilitas Sekolah Menurut Kecamatan dan Tingkat Pendidikan di Kabupaten Bengkalis, 2019–2021 <i>Number of Villages<sup>1</sup>/Kelurahan Having Educational Facilities by Subdistrict and Educational Level in Bengkalis Regency, 2019–2021 ...</i></p>	81
4.1.11	<p>Angka Partisipasi Murni (APM) dan Angka Partisipasi Kasar (APK) Menurut Jenjang Pendidikan di Kabupaten Bengkalis, 2020 dan 2021 <i>Net Enrollment Rate and Gross Enrollment Ratio by Educational Level in Bengkalis Regency, 2020 and 2021</i> .....</p>	86
4.1.12	<p>Persentase Penduduk Berumur 15 Tahun ke Atas yang Melek Huruf Menurut Kelompok Umur di Kabupaten Bengkalis, 2020 dan 2021 <i>Percentage of Literate People Aged 15 Years and Over by Age Group in Bengkalis Regency, 2020 and 2021</i> .....</p>	87

**4.2 KESEHATAN**

**HEALTH**

4.2.1	Jumlah Desa <sup>1</sup> /Kelurahan Yang Memiliki Sarana Kesehatan Menurut Kecamatan di Kabupaten Bengkalis, 2019–2021 <i>Number of Villages<sup>1</sup>/Kelurahan Having Health Facilities by Subdistrict in Bengkalis Regency, 2019–2021 .....</i>	88
4.2.2	Jumlah Tenaga Kesehatan Menurut Kecamatan di Kabupaten Bengkalis, 2020 <i>Number of Health Human Resources by Subdistrict in Bengkalis Regency, 2020.....</i>	94
4.2.3	Jumlah Rumah Sakit Umum, Rumah Sakit Khusus, Puskesmas, Klinik Pratama, dan Posyandu Menurut Kecamatan di Kabupaten Bengkalis, 2019 dan 2020 <i>Number of General Hospital, Specialized Hospital, Public Health Center, Primary Clinic, and Integrated Health Post by Subdistrict in Bengkalis Regency, 2019 and 2020 .....</i>	96
<b>4.3</b>	<b>AGAMA DAN SOSIAL LAINNYA</b>	
	<b>RELIGION AND OTHER SOCIAL AFFAIRS</b>	
4.3.1	Jumlah Penduduk Menurut Kecamatan dan Agama yang Dianut di Kabupaten Bengkalis, 2021 <i>Population by Subdistrict and Religion in Bengkalis Regency, 2021 .....</i>	99
4.3.2	Jumlah Tempat Peribadatan Menurut Kecamatan di Kabupaten Bengkalis, 2021 <i>Number of Places of Worship by Subdistrict in Bengkalis Regency, 2021 .....</i>	100
4.3.3	Jumlah Desa <sup>1</sup> /Kelurahan yang Mengalami Bencana Alam <sup>2</sup> Menurut Kecamatan di Kabupaten Bengkalis, 2019–2021 <i>Number of Villages<sup>1</sup>/Kelurahan that Had Natural Disaster<sup>2</sup> by Subdistrict in Bengkalis Regency, 2019–2021 .....</i>	101
4.3.4	Jumlah Perkara Pengadilan Agama Kabupaten Bengkalis, 2020 <i>Number of Religious Court Cases of Bengkalis Regency, 2021.....</i>	104
4.3.5	Jumlah Tahanan Berdasarkan Jenis Hukum dan Jenis Kelamin di Kabupaten Bengkalis, 2019–2021 <i>Number of Prisoner by Type of Crime and Sex in Bengkalis Regency, 2019–2021 .....</i>	105

4.3.6	Jumlah Tahanan Berdasarkan Jenis Putusan Pidana dan Jenis Kelamin di Kabupaten Bengkulu, 2019–2021 <i>Number of Prisoner by Type of Verdict and Sex in Bengkulu Regency, 2019–2021</i> .....	106
4.3.7	Jumlah Klinik, Peserta KB Baru dan Peserta KB Aktif Menurut Kecamatan di Kabupaten Bengkulu, 2021 <i>Number of Clinics, New Acceptors and Active Acceptors by Subdistrict in Bengkulu Regency, 2021</i> .....	107
4.3.8	Jumlah Pasangan Usia Subur (PUS), Akseptor KB dan Persentase PUS yang Menjadi Akseptor KB Menurut Kecamatan di Kabupaten Bengkulu, 2021 <i>Number of Fertile Age Couple (PUS), Acceptors and Percentage of PUS by Acceptor in Bengkulu Regency, 2021</i> .....	108
<b>4.4</b>	<b>KEMISKINAN</b>	
	<b>POVERTY</b>	
4.4.1	Garis Kemiskinan, Jumlah, dan Persentase Penduduk Miskin di Kabupaten Bengkulu, 2014–2021 <i>Poverty Line, Number, and Percentage of Poor People in Bengkulu Regency, 2014–2021</i> .....	109
4.4.2	Indeks Kedalaman Kemiskinan dan Indeks Keparahan Kemiskinan di Kabupaten Bengkulu, 2014–2021 <i>Poverty Gap Index and Poverty Severity Index in Bengkulu Regency, 2014–2021</i> .....	110
<b>5.</b>	<b>PERTANIAN, KEHUTANAN, PETERNAKAN, DAN PERIKANAN/</b>	
	<b>AGRICULTURE, FORESTRY, LIVESTOCK, AND FISHERY</b>	
<b>5.1</b>	<b>HORTIKULTURA</b>	
	<b>HORTICULTURE</b>	
5.1.1	Luas Panen Tanaman Sayuran Menurut Kecamatan dan Jenis Tanaman di Kabupaten Bengkulu (ha), 2020 dan 2021* <i>Harvested Area of Vegetables by Subdistrict and Kind of Plant in Bengkulu Regency (ha), 2020 and 2021*</i> .....	118
5.1.2	Produksi Tanaman Sayuran Menurut Kecamatan dan Jenis Tanaman di Kabupaten Bengkulu (kuintal), 2020 dan 2021*	

	Halaman Page
	<i>Production of Vegetables by Subdistrict and Kind of Plant in Bengkulu Regency (quintal), 2020 and 2021*</i> ..... 122
5.1.3	Luas Panen Tanaman Sayuran dan Buah-buahan Semusim Menurut Jenis Tanaman di Kabupaten Bengkulu (ha), 2018–2021 <i>Harvested Area of Seasonal Vegetables and Fruits by Kind of Plant in Bengkulu Regency (ha), 2018–2021</i> ..... 126
5.1.4	Produksi Tanaman Sayuran dan Buah-buahan Semusim Menurut Jenis Tanaman di Kabupaten Bengkulu (kuintal), 2018–2021 <i>Production of Seasonal Vegetables and Fruits by Kind of Plant in Bengkulu Regency (quintal), 2018–2021</i> ..... 127
5.1.5	Luas Panen Tanaman Biofarmaka Menurut Kecamatan dan Jenis Tanaman di Kabupaten Bengkulu (m <sup>2</sup> ), 2020 dan 2021 <sup>x</sup> <i>Harvested Area of Medicinal Plants by Subdistrict and Kind of Plant in Bengkulu Regency (m<sup>2</sup>), 2020 and 2021*</i> ..... 128
5.1.6	Produksi Tanaman Biofarmaka Menurut Kecamatan dan Jenis Tanaman di Kabupaten Bengkulu (kg), 2020 dan 2021 <sup>x</sup> <i>Production of Medicinal Plants by Subdistrict and Kind of Plant in Bengkulu Regency (kg), 2020 and 2021*</i> ..... 130
5.1.7	Luas Panen Tanaman Biofarmaka Menurut Jenis Tanaman di Kabupaten Bengkulu (m <sup>2</sup> ), 2018–2021 <i>Harvested Area of Medicinal Plants by Kind of Plant in Bengkulu Regency (m<sup>2</sup>), 2018–2021</i> ..... 132
5.1.8	Produksi Tanaman Biofarmaka Menurut Jenis Tanaman di Kabupaten Bengkulu (kg), 2018–2021 <i>Production of Medicinal Plants by Kind of Plant in Bengkulu Regency (kg), 2018–2021</i> ..... 133
5.1.9	Luas Panen Tanaman Hias Menurut Kecamatan dan Jenis Tanaman di Kabupaten Bengkulu (m <sup>2</sup> ), 2020 dan 2021 <sup>x</sup> <i>Harvested Area of Ornamental Plants by Subdistrict and Kind of Plant in Bengkulu Regency (m<sup>2</sup>), 2020 and 2021*</i> ..... 134
5.1.10	Produksi Tanaman Hias Menurut Kecamatan dan Jenis Tanaman di Kabupaten Bengkulu (tangkai), 2020 dan 2021 <sup>x</sup> <i>Production of Ornamental Plants by Subdistrict and Kind of Plant in Bengkulu Regency (stalks), 2020 and 2021*</i> ..... 136



5.1.11	Luas Panen Tanaman Hias Menurut Jenis Tanaman di Kabupaten Bengkalis (m <sup>2</sup> ), 2018–2021 <i>Harvested Area of Ornamental Plants by Kind of Plant in Bengkalis Regency (m<sup>2</sup>), 2018–2021</i> .....	138
5.1.12	Produksi Tanaman Hias Menurut Jenis Tanaman di Kabupaten Bengkalis (tangkai), 2018–2021 <i>Production of Ornamental Plants by Kind of Plant n Bengkalis Regency (stalks), 2018–2021</i> .....	139
5.1.13	Produksi Buah-buahan Menurut Kecamatan dan Jenis Tanaman di Kabupaten Bengkalis (kuintal), 2020 dan 2021 <sup>x</sup> <i>Production of Fruits by Subdistrict and Kind of Plant in Bengkalis Regency (kuintal), 2020 and 2021<sup>x</sup></i> .....	140
5.1.14	Produksi Buah-Buahan dan Sayuran Tahunan Menurut Jenis Tanaman di Kabupaten Bengkalis (kuintal), 2018–2021 <i>Production of Annual Fruits and Vegetables by Kind of Plant in Bengkalis Regency (kuintal), 2018–2021</i> .....	144
<b>5.2</b>	<b>PERKEBUNAN</b> <b>ESTATE CROPS</b>	
5.2.1	Luas Areal Tanaman Perkebunan Menurut Kecamatan dan Jenis Tanaman di Kabupaten Bengkalis (ha), 2020 dan 2021 <sup>x</sup> <i>Planted Area of Estate Crops by Subdistrict and Type of Crops in Bengkalis Regency (ha), 2020 and 2021<sup>x</sup></i> .....	145
5.2.2	Produksi Perkebunan Menurut Kecamatan dan Jenis Tanaman di Kabupaten Bengkalis (ton), 2020 dan 2021 <sup>x</sup> <i>Production of Estate by Subdistrict and Type of Crops in Bengkalis Regency (ton), 2020 and 2021<sup>x</sup></i> .....	149
<b>5.3</b>	<b>PERIKANAN</b> <b>FISH</b>	
5.3.1	Produksi Perikanan Kabupaten Bengkalis Berdasarkan Jenis Ikan dan Menurut Kecamatan, 2021 <i>Fish Production of Bengkalis Regency on Kind Fish and by District, 2021</i> .....	153

5.3.2	Produksi Perikanan Kabupaten Bengkalis Berdasarkan Jenis Air dan Menurut Kecamatan, 2021 <i>Fish Production of Bengkalis Regency on Kind Water and by Subdistrict, 2021</i> .....	155
5.3.3	Luas Kolam (Ha), Tambak (Ha), dan Keramba (Ktg) Menurut Kecamatan, 2021 <i>The Area of Pool (Ha), Waterpond (Ha), and Duke (Ktg) by Subdistrict, 2021</i> .....	157
5.3.4	Jumlah Rumah Tangga Perikanan atau Nelayan Menurut Kecamatan, 2021 <i>Number of Fishery Household or Fisherman by Subdistrict, 2021</i> .....	158
<b>6.</b>	<b>INDUSTRI, PERTAMBANGAN, DAN ENERGI/ INDUSTRY, MINING, AND ENERGY</b>	
6.1	Daya Terpasang, Listrik Terjual dan Rupiah Jual PT. PLN (Persero) pada Cabang/Ranting PLN Menurut Jenis Pelanggan di Kabupaten Bengkalis, 2021 <i>Electricity Power, Distribution and Value of PT. PLN (Persero) at PLN Branch by Kind of Customers in Bengkalis Regency, 2021</i> .....	166
6.2	Jumlah Pelanggan Listrik Menurut Jenis Pelanggan di Kabupaten Bengkalis, 2017–2021 <i>Number of Electricity Customers by Kind of Customers in Bengkalis Regency, 2017–2021</i> .....	167
6.3	Jumlah Pelanggan dan Air yang Disalurkan Menurut Kecamatan di Kabupaten Bengkalis, 2021 <i>Number of Customers and Distributed Water by Subdistrict in Bengkalis Regency, 2021</i> .....	168
<b>7.</b>	<b>PARIWISATA/TOURISM</b>	
7.1	Rekapitulasi Data Strategis Pariwisata di Kabupaten Bengkalis, 2020 <i>Tourism Recapitulation Data Strategic in Bengkalis Regency, 2020</i> .....	168

<b>8.</b>	<b>TRANSPORTASI DAN KOMUNIKASI/ TRANSPORTATION AND COMMUNICATION</b>	
<b>8.1</b>	<b>TRANSPORTASI TRANSPORTATION</b>	
8.1.1	Panjang Jalan <sup>1</sup> Menurut Tingkat Kewenangan Pemerintahan di Kabupaten Bengkalis (km), 2019–2021 <i>Length of Roads<sup>1</sup> by Level of Government Authority in Bengkalis Regency (km), 2019–2021</i> .....	185
8.1.2	Panjang Jalan Menurut Jenis Permukaan Jalan di Kabupaten Bengkalis (km), 2019–2021 <i>Length of Roads by Type of Road Surface in Bengkalis Regency (km), 2019–2021</i> .....	186
8.1.3	Panjang Jalan Menurut Kondisi Jalan di Kabupaten Bengkalis (km), 2019–2021 <i>Length of Roads by Condition of Roads in Bengkalis Regency (km), 2019–2021</i> .....	187
<b>8.2</b>	<b>KOMUNIKASI COMMUNICATION</b>	
8.2.1	Jumlah Kantor Pos Pembantu Menurut Kecamatan di Kabupaten Bengkalis, 2018–2021 <i>Number of Post Offices Subsidiaries by Subdistrict in Bengkalis Regency, 2018–2021</i> .....	178
<b>9.</b>	<b>PERBANKAN, KOPERASI, DAN HARGA-HARGA/BANKING, COOPERATIVE, AND PRICES</b> .....	
9.1	Jumlah Koperasi Aktif Menurut Kecamatan di Kabupaten Bengkalis 2018–2021 <i>Number of Active Cooperative by Subdistrict in Bengkalis Regency, 2018–2021</i> .....	197
9.2	Jumlah Koperasi Menurut Jenis Koperasi dan Kecamatan di Kabupaten Bengkalis, 2021 <i>Number of Cooperative by Kind of Cooperative and Subdistrict in Bengkalis Regency, 2021</i> .....	198

<b>10.</b>	<b>PENGELUARAN PENDUDUK/POPULATION EXPENDITURE</b>	
10.1	Rata-rata Pengeluaran per Kapita Sebulan Menurut Kelompok Komoditas (rupiah) di Kabupaten Bengkalis, 2020 dan 2021 <i>Monthly Average Expenditure per Capita by Commodity Group (rupiahs) in Bengkalis Regency, 2020 and 2021</i> .....	208
10.2	Persentase Pengeluaran per Kapita Sebulan Menurut Kelompok Komoditas di Kabupaten Bengkalis, 2020 dan 2021 <i>Percentage of Monthly Expenditure per Capita by Commodity Group in Bengkalis Regency, 2020 and 2021</i> .....	209
10.3	Persentase Penduduk Menurut Golongan Pengeluaran Per Kapita Sebulan di Kabupaten Bengkalis, 2021 <i>Percentage of Population by Class of Monthly Expenditure per Capita in Bengkalis Regency, 2021</i> .....	210
<b>11.</b>	<b>PERDAGANGAN/TRADE</b>	
11.1	Ekspor Kabupaten Bengkalis Menurut Negara Tujuan, 2019-2020 <i>Bengkalis Export Regency by Destination Country, 2019-2020</i> .....	219
11.2	Ekspor Kabupaten Bengkalis Menurut Pelabuhan Muat, 2019-2020 <i>Ekspor Kabupaten Bengkalis Menurut Pelabuhan Muat, 2019-2020</i> ...	220
<b>12.</b>	<b>SISTEM NERACA REGIONAL/SYSTEM OF REGIONAL ACCOUNTS</b>	
12.1.	Produk Domestik Regional Bruto Atas Dasar Harga Berlaku Menurut Lapangan Usaha di Kabupaten Bengkalis (miliar rupiah), 2017–2021 <i>Gross Regional Domestic Product at Current Market Prices by Industry in Bengkalis Regency (billion rupiahs), 2017–2021</i> .....	229
12.2	Produk Domestik Regional Bruto Atas Dasar Harga Konstan 2010 Menurut Lapangan Usaha di Kabupaten Bengkalis (miliar rupiah), 2017–2021 <i>Gross Regional Domestic Product at 2010 Constant Market Prices by Industry in Bengkalis Regency (billion rupiahs), 2017–2021</i> .....	231

12.3	<p>Distribusi Persentase Produk Domestik Regional Bruto Atas Dasar Harga Berlaku Menurut Lapangan Usaha di Kabupaten Bengkalis, 2017–2021 <i>Percentage Distribution of Gross Regional Domestic Product at Current Market Prices by Industry in Bengkalis Regency, 2017–2021 ...</i></p>	233
12.4	<p>Laju Pertumbuhan Produk Domestik Regional Bruto Atas Dasar Harga Konstan 2010 Menurut Lapangan Usaha di Kabupaten Bengkalis (persen), 2017–2021 <i>Growth Rate of Gross Regional Domestic Product at 2010 Constant Market Prices by Industry in Bengkalis Regency (percent), 2017–2021</i></p>	235
12.5	<p>Produk Domestik Regional Bruto Atas Dasar Harga Berlaku Menurut Jenis Pengeluaran di Kabupaten Bengkalis (miliar rupiah), 2017–2021 <i>Gross Regional Domestic Product at Current Market Prices by Type of Expenditure in Bengkalis Regency (billion rupiahs), 2017–2021 .....</i></p>	237
12.6	<p>Produk Domestik Regional Bruto Atas Dasar Harga Konstan 2010 Menurut Jenis Pengeluaran di Kabupaten Bengkalis (miliar rupiah), 2017–2021 <i>Gross Regional Domestic Product at 2010 Constant Market Prices by Type of Expenditure in Bengkalis Regency (billion rupiahs), 2017–2021 .....</i></p>	238
<b>13. PERBANDINGAN ANTAR KABUPATEN/ KOTA/ REGENCY/MUNICIPAL COMPARISON</b>		
13.1	<p>Jumlah Penduduk Menurut Kabupaten/Kota di Provinsi Riau (ribu), 2017–2021 <i>Population by Regency/Municipality in Riau Province (thousand), 2017–2021 .....</i></p>	250
13.2	<p>Laju Pertumbuhan Produk Domestik Regional Bruto Atas Dasar Harga Konstan 2010 Menurut Kabupaten/Kota di Provinsi Riau (persen), 2017–2021 <i>Rate of Growth of Gross Regional Domestic Products at Constant 2010 Prices by Regency/Municipality in Riau Province (percent), 2017–2021 .....</i></p>	251

13.3	Jumlah Penduduk Miskin Menurut Kabupaten/Kota di Provinsi Riau (ribu), 2017–2021 <i>Number of Poor Population by Regency/Municipality in Riau Province (thousand), 2017–2021</i> .....	252
13.4	Persentase Penduduk Miskin Menurut Kabupaten/Kota di Provinsi Riau (ribu), 2017–2021 <i>Percentage of Poor Population by Regency/Municipality in Riau Province (thousand), 2017–2021</i> .....	253
13.5	Garis Kemiskinan Menurut Kabupaten/Kota di Provinsi Riau (Ribu), 2017–2021 <i>Poverty Line by Regency/Municipality in Riau Province (Thousand), 2017–2021</i> .....	254
13.6	Indeks Pembangunan Manusia Menurut Kabupaten/Kota di Provinsi Riau, 2017–2021 <i>Human Development Index by Regency/Municipality in Riau Province, 2017–2021</i> .....	255
13.7	Pengeluaran Per Kapita (Ribu Rupiah/Orang/Tahun) Menurut Kabupaten/Kota di Provinsi Riau, 2017–2021 <i>Per Capita Expenditure (Thousand Rupiahs/People/Year) by Regency/Municipality in Riau Province, 2017–2021</i> .....	256
13.8	Umur Harapan Hidup (UHH) Menurut Kabupaten/Kota di Provinsi Riau, 2017–2021 <i>Life Expectancy at Birth by Regency/Municipality in Riau Province, 2017–2021</i> .....	257
13.9	Rata-rata Lama Sekolah (RLS) (Tahun) Menurut Kabupaten/Kota di Provinsi Riau, 2017–2021 <i>Mean Years of Schooling (MYS) (Year) by Regency/Municipality in Riau Province, 2017–2021</i> .....	258
13.10	Harapan Lama Sekolah (HLS) Menurut Kabupaten/Kota di Provinsi Riau, 2017–2021 <i>Expected Years of Schooling (EYS) by Regency/Municipality in Riau Province, 2017–2021</i> .....	259

13.11	Jumlah Penduduk Miskin Menurut Kabupaten/Kota di Provinsi Riau (ribu), 2017–2021 <i>Number of Poor Population by Regency/Municipality in Riau Province (thousand), 2017–2021</i> .....	260
13.12	Persentase Penduduk Miskin Menurut Kabupaten/Kota di Provinsi Riau (ribu), 2017–2021 <i>Percentage of Poor Population by Regency/Municipality in Riau Province (thousand), 2017–2021</i> .....	261

<https://bengkaliskab.bps.go.id>





## DAFTAR GAMBAR/LIST OF FIGURES

	Halaman Page
1.1 Luas Daerah menurut Kecamatan (%), 2020 <i>Area of Subdistrict (%), 2020</i> .....	6
2.1 Jumlah Desa <sup>1</sup> /Kelurahan menurut Kecamatan (%), 2021 <i>Number of Villages<sup>1</sup>/Kelurahan by Subdistrict (%), 2021</i> .....	20
2.2 Jumlah Pegawai Negeri Sipil Menurut Tingkat Pendidikan, 2020 <i>Number of Civil Servants by Educational Level, 2020</i> .....	21
3.1 Jumlah Penduduk menurut Kecamatan, 2021 <i>Population of Subdistrict, 2021</i> .....	40
3.2 Penduduk Berumur 15 Tahun ke Atas Menurut Pendidikan Tertinggi yang Ditamatkan, 2021 <i>Population 15 Years of Age and Over by Educational Attainment, 2021</i> .....	41
4.1 Angka Partisipasi Murni (APM) dan Angka Partisipasi Kasar (APK) Menurut Jenjang Pendidikan di Kabupaten Bengkalis, 2021 <i>Net Participation Rates and Gross Participation Rates by Educational Level in Bengkalis Regency, 2021</i> .....	54
4.2 Persentase Penduduk Miskin di Kabupaten Bengkalis, 2014–2021 <i>Percentage of Poor People in Bengkalis Regency, 2014–2021</i> ... ..	55
5.1 Produksi Tanaman Perkebunan Kab Bengkalis (Ton), 2021 <i>Productions of Estate Crops (Ton), 2021</i> .....	116
5.2 Produksi Perikanan Kab Bengkalis (Ton), 2021 <i>Productions of Fishery (Ton), 2021</i> .....	117
6.1 Daya Listrik PLN yang Terjual berdasarkan Jenis Pelanggan (%), 2021 <i>Electricity Distribution by Kind of Customers (%), 2021</i> .....	156
6.2 Jumlah Air yang Disalurkan Menurut Kecamatan (%), 2021 <i>Number of Distributed Water by Subdistrict (%), 2021</i> ... ..	157
7.1 Jumlah Tamu Menurut Jenis Hotel, 2020 <i>Number of Guests by Type of Tourist, 2020</i> .....	175

	Halaman Page
8.1 Panjang Jalan Menurut Tingkat Kewenangan Pemerintahan (%), 2021 <i>Length of Roads by Level of Government Authority (%), 2021</i> .....	183
9.1 Jumlah Koperasi Aktif (Unit), 2021 <i>Numbers of Active Cooperative (Unit), 2021</i> .....	195
10.1 Presentase Sebaran Pengeluaran Perkapita Sebulan (%), 2021 <i>Percentage of Distribution of Outcome (%), 2021</i> .....	204
10.2 Presentase Sebaran Pengeluaran Perkapita Sebulan (%) Kelompok Komoditas Makanan, 2021 <i>Percentage of Distribution of Outcome by Food Commodity Group (%), 2021</i> .....	204
10.3 Presentase Sebaran Pengeluaran Perkapita Sebulan (%) Kelompok Komoditas Bukan Makanan, 2021 <i>Percentage of Distribution of Outcome by Non-Food Commodity Group (%), 2021</i> .....	204
11.1 Persentase Nilai Ekspor Menurut Negara Tujuan (%), 2020 <i>Percentage of Export Value by Destination Country(%), 2020</i> .....	214
12.1 Distribusi Persentase PDRB Menurut Lapangan Usaha (%), 2021 <i>Distribution of GDRP Percentation by Industry (%), 2021</i> .....	223
12.2 Laju Pertumbuhan PDRB Menurut Lapangan Usaha 2017-2021 <i>Growth Rate of GDRP Percentation by Industry 2017-2021</i> ... ..	223
13.1 Jumlah Penduduk Menurut Kabupaten/Kota di Provinsi Riau (Ribu), 2021 <i>Population by Regency/Municipality in Riau Province (Thousand), 2021</i> .....	249

## PENJELASAN UMUM/EXPLANATORY NOTES

Tanda-tanda, satuan-satuan, dan lain-lainnya yang digunakan dalam publikasi ini adalah sebagai berikut:

*Symbols, measurement units, and acronyms which are used in this publication, are as follows:*

### 1. TANDA-TANDA/SYMBOLS

Data tidak tersedia/ <i>Data not available</i> .....	: ...
Tidak ada atau nol / <i>Null or zero</i> .....	: -
Data dapat diabaikan/ <i>Data negligible</i> .....	: 0
Tanda decimal/ <i>Decimal point</i> .....	: ,
Data tidak dapat ditampilkan/ <i>Not applicable</i> .....	: NA
Angka estimasi/ <i>Estimated figures</i> .....	: e
Angka diperbaiki/ <i>Revised figures</i> .....	: r
Angka sementara/ <i>Preliminary figures</i> .....	: x
Angka sangat sementara/ <i>Very preliminary figures</i> .....	: xx
Angka sangat sangat sementara/ <i>Very very preliminary figures</i> .....	: xxx

### 2. SATUAN/UNITS

barel/ <i>barrel</i> .....	: 158,99 liter/ <i>litres</i> = 1/6,2898 m <sup>3</sup>
hektar (ha)/ <i>hectare (ha)</i> .....	: 10 000 m <sup>2</sup>
kilometer (km)/ <i>kilometres (km)</i> .....	: 1 000 meter/ <i>meters (m)</i>
knot/ <i>knot</i> .....	: 1,8523 km/jam ( <i>km/hour</i> )
kuintal/ <i>quintal</i> .....	: 100 kg
KWh .....	: 1 000 Watt hour
MWh .....	: 1 000 KWh
liter (untuk beras)/ <i>litre (for rice)</i> .....	: 0,80 kg
MMSCF .....	: 1/35,3 m <sup>3</sup>
metrik ton (m.ton)/ <i>metric ton (m. ton)</i> .....	: 0,98421 long ton = 1 000 kg
ons/ <i>ounce</i> .....	: 28,31 gram/ <i>grams</i>
ton .....	: 1 000 kg

Satuan lain: buah, dus, butir, helai/lembar, kaleng, batang, pulsa, ton kilometer (ton-km), jam, menit, persen (%).

*Other units: unit, pack, pieces, sheet, tin, pulse, ton-kilometres(ton-km), hour, minute, percent (%).*

Perbedaan angka di belakang koma disebabkan oleh pembulatan angka.

*The difference in decimal numbers is caused by rounding.*



## DAFTAR SINGKATAN/ LIST OF ABBREVIATIONS

SI	: Stasiun Iklim
SIMPK	: Stasiun Meteorologi Pertanian Khusus
t.t	: Tempat tidur
BCG	: Bacillus Calmette Guerin
DPT	: Difteri, Pertusis, Tetanus
TT	: Tetanus Toxoid
IOT	: Industri Obat Tradisional/ <i>Traditional Medicine Industry</i>
IKOT	: Industri Kecil Obat Tradisional/ <i>Traditional Medicine Small</i>
Alkes	: Alat kesehatan/ <i>Health Kits</i>
PKRT	: Perbekalan Kesehatan Rumah tangga/ <i>Household Health Logistics</i>
Kompl	: Komplemen/ <i>Complement</i>
IRTP	: Industri Pangan Produksi Rumah Tangga/ <i>Foods Home Industry</i>
PBF	: Pedagang Besar Farmasi/ <i>Pharmacy Whole-seller</i>
GFK	: Gudang Farmasi Kab/Kota/Regency/ <i>Municipality Pharmacy Warehouse</i>
RB	: Rumah Bersalin/ <i>Delivery House</i>
Pustu	: Puskesmas pembantu/ <i>Auxiliary Public Health Center</i>
BP	: Balai Pengobatan/ <i>Polyclinic</i>
TPS	: Tempat Pembuangan Sementara / <i>landfill</i>
Jamkesmas	: Jaminan kesehatan masyarakat miskin/ <i>Poor public health insurance</i>
PJKMU	: Program Jaminan Kesehatan Masyarakat Umum
SIUP	: Surat Ijin Usaha Perdagangan/ <i>Trading Permission Letter</i>
TDP	: Tanda Daftar Perusahaan/ <i>Company Registration Identity</i>
API	: Angka Pengenal Importir/ <i>Importer's Identity Number</i>



## Statistik Kunci, 2019–2021 Key Statistics, 2019–2021

Rincian/Description	Satuan/Unit	2019	2020	2021
(1)	(2)	(3)	(4)	(5)
<b>SOSIAL/SOCIAL</b>				
Penduduk <sup>1</sup> /Population <sup>1</sup>	juta/million			
Laju Pertumbuhan Penduduk <sup>1</sup> /Population Growth <sup>1</sup>	%			
Angka Harapan Hidup <sup>1-e</sup> /Life Expectancy Rate <sup>1</sup>	tahun/years			
Angka Melek Huruf Usia 15+/Literacy Rate Aged 15+	%			
Tingkat Partisipasi Angkatan Kerja -TPAK <sup>2,3</sup> Labour Force Participation Rate-LFPR <sup>2,3</sup>	%			
Tingkat Pengangguran Terbuka-TPT <sup>2,3</sup> Unemployment Rate-UR <sup>2,3</sup>	%			
Penduduk Miskin <sup>4</sup> /Poor People <sup>4</sup>	juta/million			
Persentase Penduduk Miskin <sup>4</sup> Percentage of Poor People <sup>4</sup>	%			
Indeks Pembangunan Manusia-IPM <sup>5</sup> Human Development Index <sup>5</sup>	—			
<b>EKONOMI/ECONOMIC</b>				
Produk Domestik Regional Bruto (PDRB) Harga Berlaku <sup>6</sup> Gross Regional Domestic Bruto (GRDP) at Current Price <sup>6</sup>	triliun rupiah trillion rupiahs			
Laju Pertumbuhan Ekonomi <sup>7</sup> /Economic Growth <sup>7</sup>	%			
PDRB Per Kapita Harga Berlaku <sup>6,8</sup> Per Capita of GRDP at Current Price <sup>6,8</sup>	juta rupiah million rupiahs			

Catatan/Notes: <sup>1</sup> Data 2019 hasil ..... Data 2020 hasil Hasil Sensus Penduduk (SP) 2020 (September). Data 2021 hasil ...../The 2019 data was the result of ..... The 2020 data was the result of 2020 Population Census (September). The 2021 data was the result of ....

<sup>2</sup> Kondisi Agustus/Condition at August

<sup>3</sup> Menggunakan penimbang hasil proyeksi penduduk Survei Penduduk Antar Sensus (SUPAS) 2015/Weighted by the population projection results of the Intercensal Population Survey (SUPAS) 2015

<sup>4</sup> Kondisi Maret/Condition at March

<sup>5</sup> Sejak tahun 2010, IPM dihitung dengan metode baru. Komponen IPM metode baru adalah angka harapan hidup saat lahir, harapan lama sekolah, rata-rata lama sekolah, dan pengeluaran per kapita/Since 2010, HDI was calculated using new method. New HDI component are life expectancy at birth, expected years of schooling, means years of schooling, and expenditure per capita

<sup>6</sup> Mulai tahun 2010 mengadopsi System of National Account 2008 (SNA 2008)/Since 2010 is in line with System of National Account 2008 (SNA 2008)

<sup>7</sup> Menggunakan tahun dasar 2010 (2010=100)/Using 2010 base year (2010=100)

<sup>8</sup> Menggunakan proyeksi penduduk berdasarkan hasil SP2010/Using population projection based on SP2010





# GEOGRAFI

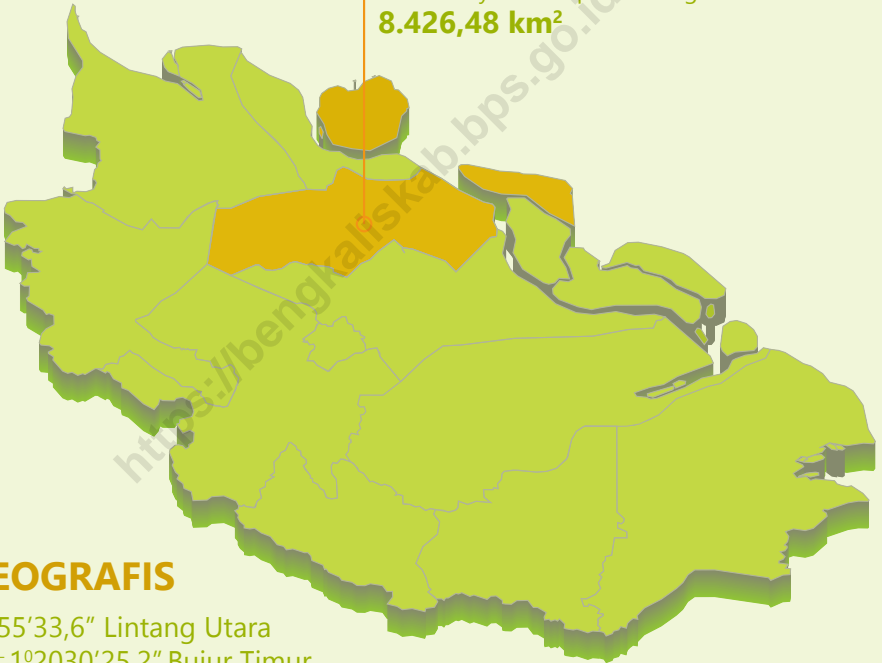
Geography

# 1



KABUPATEN  
BENGKALIS

Luas Wilayah Kabupaten Bengkalis  
**8.426,48 km<sup>2</sup>**



## LETAK GEOGRAFIS

2°7'37,2" – 0°55'33,6" Lintang Utara  
1°0057'57,6" - 1°2030'25,2" Bujur Timur

Kecamatan Talang Muandau merupakan kecamatan yang terluas yaitu 1.244,71 km<sup>2</sup> (14,77%) dan kecamatan yang terkecil adalah Kecamatan Rupert Utara dengan luas 378,68 km<sup>2</sup> (4,49%).

Tahukah Anda?



**PENJELASAN TEKNIS**

1. Secara astronomis, Kabupaten Bengkalis terletak antara 207°37,2" - 0055'33,6" Lintang Utara dan 100057'57,6" - 102030'25,2" Bujur Timur.
2. Berdasarkan posisi geografisnya, Kabupaten Bengkalis memiliki batas-batas: Utara – Selat Malaka; Selatan – Kabupaten Siak dan Kabupaten Kepulauan Meranti; Barat – Kabupaten Rokan Hilir, Kabupaten Rokan Hulu, dan Kota Dumai; Timur – Selat Malaka dan Kabupaten Kepulauan Meranti.
3. Pada 2020, Kabupaten Bengkalis terdiri dari 11 Kecamatan yang terletak di daratan dan kepulauan.

**TECHNICAL NOTES**

1. *Astronomically, Bengkalis Regency is located between 207°37,2" - 0055'33,6" North latitude and between 100057'57,6" - 102030'25,2" East longitude.*
2. *In terms of geographic position, Bengkalis Regency has boundaries as follows: North – Malaka Strait; South – Siak Regency and Kepulauan Meranti Regency; West – Rokan Hilir Regency, Rokan Hulu Regency, and Dumai Municipality; East – Malaka Strait and Kepulauan Meranti Regency.*
3. *In 2020, Bengkalis Regency has eleven Subdistricts that placed in Mainland and Islands.*



**ULASAN**

Luas wilayah Kabupaten Bengkalis 8.426,48 km<sup>2</sup>, terdiri dari pulau pulau dan lautan. Tercatat sebanyak 3 pulau utama di samping pulau-pulau kecil lainnya yang berada di wilayah Kabupaten Bengkalis.

Jika dirinci luas wilayah menurut kecamatan dan dibandingkan dengan luas Kabupaten Bengkalis, Kecamatan Talang Muandau merupakan kecamatan yang terluas yaitu 1.244,71 km<sup>2</sup> (14,77%) dan kecamatan yang terkecil adalah Kecamatan Rupert Utara dengan luas 378,68 km<sup>2</sup> (4,49%). Jarak terjauh antara ibukota kecamatan dengan ibukota Kabupaten Bengkalis adalah ibukota Kecamatan Bathin Solapan yaitu Desa Sebangar dengan jarak lurus 106 km. Dan jarak terdekat selain Kecamatan Bengkalis adalah ibukota Kecamatan Bantan, yaitu desa Selat Baru, dan ibukota Kecamatan Bukit Batu, yaitu Kelurahan Sungai Pakning dengan jarak lurus 15 km.

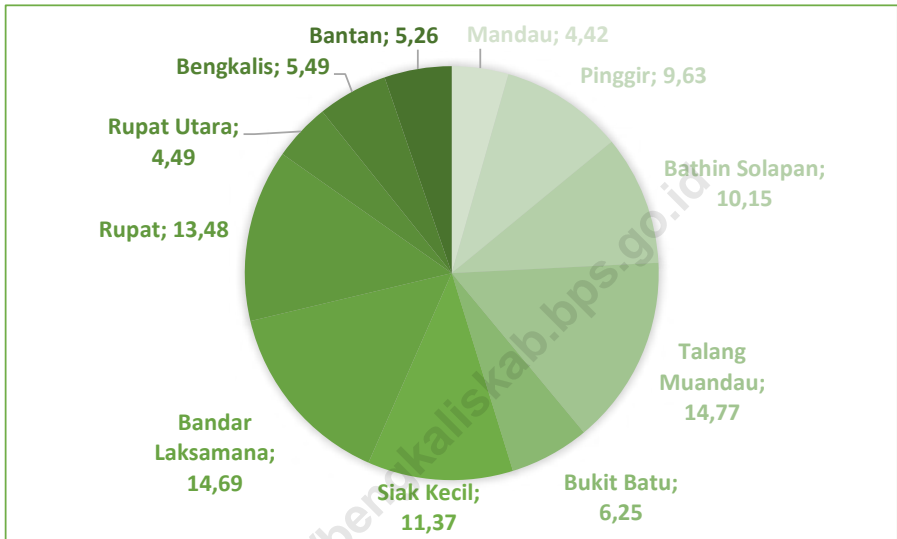
**DESCRIPTION**

*Bengkalis area is about 8426,48 Km<sup>2</sup> consisting of islands and seas. There are 3 main islands recorded beside other small islands in the area of Bengkalis Regency.*

*In details, Talang Muandau sub district has the highest percentage of land comparing to the total area of Bengkalis Regency. It is about 1.244,71 km squares (14,77%) and the smallest sub-district is Rupert Utara, about 378,68 km squares (4,49%). Longest distance from capital regency to capital subdistrict is Capital of Bathin Solapan subdistrict, which is Sebangar village with linear distance 106 km. And nearest distance besides Bengkalis subdistrict is Capital of Bantan subdistrict, that is Selat Baru village, and Sungai Pakning village, Capital of Bukit Batu subdistrict, with linear distance about 15 km.*



**Gambar 1.1** Luas Daerah menurut Kecamatan (%), 2020  
**Figures 1.1** Area of Subdistrict (%), 2020



Sumber/Source: Badan Pertanahan Nasional Kabupaten Bengkalis/Land Representative Board Office of Bengkalis Regency





## 1.1 KEADAAN GEOGRAFI GEOGRAPHY CONDITION

**Tabel** 1.1.1 **Luas Daerah dan Jumlah Pulau Menurut Kecamatan di Kabupaten Bengkalis, 2020**  
**Table** 1.1.1 **Total Area and Number of Islands by Subdistrict in Bengkalis Regency, 2020**

Kecamatan <i>Subdistrict</i>	Ibukota Kecamatan <i>Capital of Subdistrict</i>	Luas Total Area (km <sup>2</sup> /sq.km)
(1)	(2)	(3)
Mandau	Air Jamban	372,25
Pinggir	Pinggir	811,46
Bathin Solapan	Sebangar	855,62
Talang Muandau	Beringin	1 244,71
Bukit Batu	Sungai Pakning	526,62
Siak Kecil	Lubuk Muda	957,95
Bandar Laksamana	Tenggayun	1 237,70
Rupat	Batu Panjang	1 136,31
Rupat Utara	Tanjung Medang	378,68
Bengkalis	Bengkalis Kota	462,24
Bantan	Selat Baru	442,93
<b>Kabupaten Bengkalis</b>		<b>8 426,48</b>

Lanjutan Tabel/*Continued Table 1.1.1*

<b>Kecamatan Subdistrict</b>	<b>Persentase terhadap Luas Kabupaten Percentage to Regency Area</b>	<b>Jumlah Pulau Number of Islands</b>
(1)	(4)	(5)
Mandau	4,42	-
Pinggir	9,63	-
Bathin Solapan	10,15	-
Talang Muandau	14,77	-
Bukit Batu	6,25	-
Siak Kecil	11,37	-
Bandar Laksamana	14,69	-
Rupat	13,48	7
Rupat Utara	4,49	7
Bengkalis	5,49	-
Bantan	5,26	-
<b>Kabupaten Bengkalis</b>		

Sumber/*Source*: Badan Pertanahan Nasional Kabupaten Bengkalis/*Land Representative Board Office of Bengkalis Regency*

**Tabel**  
**Table** 1.1.2

**Tinggi Wilayah dan Jarak ke Ibukota Kabupaten/Kota Menurut Kecamatan di Kabupaten Bengkalis, 2020**  
**Altitude and Distance to the Capital of Regency/ Municipality by Subdistrict in Bengkalis Regency, 2020**

Kecamatan Subdistrict	Tinggi Wilayah (mdpl) Altitude (m a.s.l)	Jarak ke Ibukota Kabupaten/Kota Distance to the Capital of Regency/ Municipality
(1)	(2)	(3)
Mandau	55	103
Pinggir	45	100
Bathin Solapan	55	106
Talang Muandau	45	90
Bukit Batu	6	15
Siak Kecil	6	25
Bandar Laksamana	6	24
Rupat	5	71
Rupat Utara	5	86
Bengkalis	5	-
Bantan	5	15
<b>Kabupaten Bengkalis</b>		

Sumber/Source: Badan Pertanahan Nasional Kabupaten Bengkalis/Land Representative Board Office of Bengkalis Regency





Kabupaten Bengkulu memiliki pusat pemerintahan dan perekonomian yang berbeda, dimana pusat pemerintahan berada di Kecamatan Bengkulu sedangkan pusat perekonomian berada di Kecamatan Mandau.

Tahukah Anda?



**PENJELASAN TEKNIS****TECHNICAL NOTES**

- |  |   |
|--|---|
| <p>1. Anggota Dewan Perwakilan Rakyat Daerah (DPRD) dipilih melalui pemilihan umum (pemilu) dan dilantik dalam masa jabatan lima tahun.</p>  | <p>1. <i>Regional House of Representatives (DPRD) members are elected through a general election and appointed for a five-years membership.</i></p>   |
| <p>2. Susunan pemerintahan daerah Kabupaten Bengkalis terdiri dari bupati, wakil bupati, DPRD, dan Organisasi Perangkat Daerah (OPD).</p>  | <p>2. <i>The regional government structure of Bengkalis Regency consists of regent, vice regent, DPRD, and regional government work units (SKPD).</i></p>   |
| <p>3. Struktur administrasi wilayah Kabupaten Bengkalis dibagi menjadi beberapa kecamatan, kemudian masing-masing kecamatan dibagi menjadi beberapa desa dan kelurahan, kemudian masing-masing desa/kelurahan dibagi menjadi beberapa RW (rukun warga) yang masing-masing terdiri dari beberapa RT (rukun tetangga).</p> | <p>3. <i>Regional Administration structure of Bengkalis Regency consists of subdistricts, then each subdistrict consists of villages, the each village consists of some RW (citizen's base) that each consists of RT (neighborhood base).</i></p> |
| <p>4. Realisasi Penerimaan dan Pengeluaran Pemerintah Kabupaten adalah realisasi/perhitungan APBD Kabupaten pada tiap tahun anggaran.</p>  | <p>4. <i>Actual revenue and expenditure of Regencial Government is the realization/regencial budget calculations for every fiscal year.</i></p>   |
| <p>5. Pendapatan Asli Daerah (PAD) adalah pendapatan diperoleh daerah yang dipungut berdasarkan peraturan daerah sesuai dengan peraturan perundangan, guna keperluan daerah yang bersangkutan dalam membiayai kegiatannya.</p>   | <p>5. <i>Original Local Government Revenue is revenue that withheld based on local regulations in accordance with the legislation, for the purposes of financing their activities.</i></p>  |

6. Dana Perimbangan adalah dana yang bersumber dari pendapatan APBN yang dialokasikan kepada Daerah untuk mendanai kebutuhan daerah dalam rangka pelaksanaan desentralisasi.
7. Lain-lain Pendapatan yang Sah adalah pendapatan lainnya dari pemerintah pusat dan atau dari instansi pusat, serta dari daerah lainnya.
6. *Balanced Budget is the fund coming from the state budget that allocated to regions to fund their needs in the context of decentralization.*
7. *Other Legal Revenue is other income that coming from the central government and or from the central agencies, as well as from other local government.*

<https://bengkaliskab.bps.go.id>



**ULASAN**

Pada mulanya Kabupaten Bengkalis dibentuk berdasarkan Undang-Undang Nomor 12 tahun 1956 Lembaran Negara Nomor 25 tahun 1956 dengan ibukotanya Bengkalis. Pada tahun 1999 Kota Administratif Dumai meningkat statusnya menjadi Kota Dumai. Pada tahun 2000 terjadi lagi pemekaran, Kabupaten Bengkalis dimekarkan menjadi tiga Kabupaten yaitu Kabupaten Bengkalis, Kabupaten Siak dan Kabupaten Rokan Hilir. Dan Pada awal 2009 Kabupaten Bengkalis kembali dimekarkan menjadi Kabupaten Bengkalis dan Kabupaten Kepulauan Meranti.

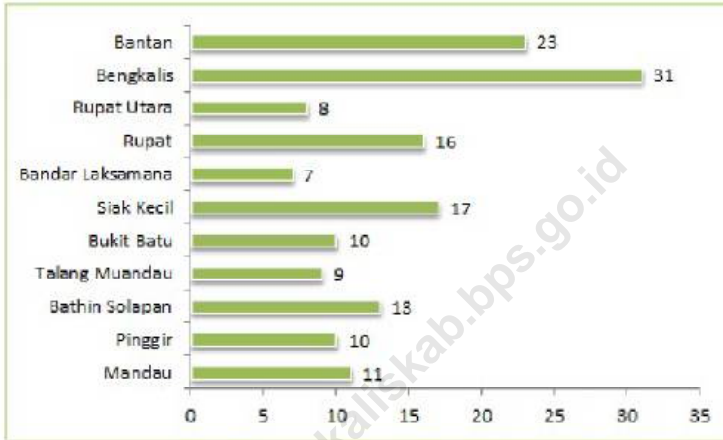
Tahun 2017 terjadi pemekaran kecamatan di Kabupaten Bengkalis, sehingga jumlah kecamatan di wilayah Kabupaten Bengkalis menjadi sebanyak 11 kecamatan. Sebelumnya Seluruh kecamatan di Kabupaten Bengkalis terdiri dari 102 desa/kelurahan pada tahun 2013. Pada tahun 2014, telah aktif 52 desa baru hasil pemekaran sehingga jumlah desa/kelurahan di Kabupaten Bengkalis menjadi 154 desa/kelurahan, sementara pada tahun 2015 menjadi 155 desa/kelurahan.

**DESCRIPTION**

*Bengkalis Regency was established based on Ordinance number 12, 1956, state gazette number 25, 1956, with the capital city of Bengkalis. In 1999, Administrative Municipality of Dumai changed into Dumai Municipality. In 2000, Bengkalis Regency was divided into 3 regencies: Bengkalis, Siak, and Rokan Hilir. And in early 2009 Bengkalis Regency was divided into Kabupaten Bengkalis Regency and Kepulauan Meranti Regency.*

*In 2017 there was a division of Bengkalis Regency, therefore The Number of Sub-district in Bengkalis Regency are 11 sub-districts. Previously, Subdistrict in Bengkalis Regency consists of 102 villages until 2013. At 2014, there were 53 activated villages so then the number of villages in Bengkalis Regency were 154 villages, then in 2015 the number of villages in Bengkalis reached 155 villages.*

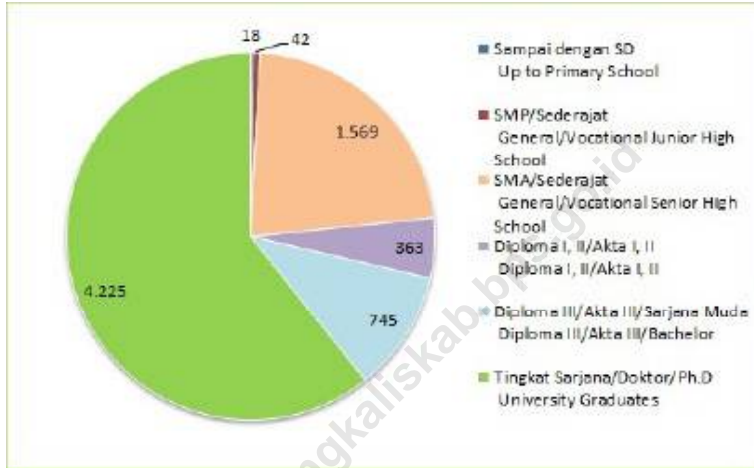
**Gambar 2.1** Jumlah Desa<sup>1</sup>/Kelurahan menurut Kecamatan (%), 2021  
**Figures 2.1** Number of Villages<sup>1</sup>/Kelurahan of Subdistrict (%), 2021



Sumber/Source : ...

**Gambar** 2.2  
**Figures**

**Jumlah Pegawai Negeri Sipil Menurut Tingkat Pendidikan, 2020**  
**Number of Civil Servants by Educational Level, 2020**



Sumber/Source : Badan Kepegawaian Daerah Kabupaten Bengkulu/Officialdom, Education, and Training Board of Bengkulu Regency

## 2.1 WILAYAH ADMINISTRATIF ADMINISTRATIVE AREA

**Tabel** 2.1.1 Jumlah Desa<sup>1</sup>/Kelurahan Menurut Kecamatan di Kabupaten Bengkulu, 2017–2021  
**Table** 2.1.1 Number of Villages<sup>1</sup>/Kelurahan by Subdistrict in Bengkulu Regency, 2017–2021

Kecamatan Subdistrict	2017	2018	2019	2020	2021
(1)	(2)	(3)	(4)	(5)	(6)
Mandau	11	11	11	11	11
Pinggir	10	10	10	10	10
Bathin Solapan	13	13	13	13	13
Talang Muandau	9	9	9	9	9
Bukit Batu	10	10	10	10	10
Siak Kecil	17	17	17	17	17
Bandar Laksamana	7	7	7	7	7
Rupat	16	16	16	16	16
Rupat Utara	8	8	8	8	8
Bengkalis	31	31	31	31	31
Bantan	23	23	23	23	23
<b>Kabupaten Bengkulu</b>	<b>155</b>	<b>155</b>	<b>155</b>	<b>155</b>	<b>155</b>

Catatan/Note: <sup>1</sup>Termasuk Unit Permukiman Transmigrasi (UPT)/Include Transmigration Settlement Unit  
Sumber/Source: Peraturan Badan Pusat Statistik Nomor 5 Tahun 2021 Tanggal 30 Desember 2021 tentang Perubahan Atas Peraturan Badan Pusat Statistik Nomor 1 Tahun 2021 tentang Kode dan Nama Wilayah Kerja Statistik Tahun 2021 /Regulation of the Central Statistics Agency Number 5 of 2021 dated December 30, 2021 concerning Amendments to Regulation of the Central Bureau of Statistics Number 1 of 2021 concerning the Code and Name of the Statistical Work Area in 2021.

## 2.2 DEWAN PERWAKILAN RAKYAT DAERAH REGIONAL HOUSE OF REPRESENTATIVE

**Tabel 2.2.1** Jumlah Anggota Dewan Perwakilan Rakyat Daerah Menurut Fraksi dan Jenis Kelamin di Kabupaten Bengkulu, 2021  
*Number of Regional House of Representatives's Members by Fraction and Sex in Bengkulu Regency 2021*

Fraksi <i>Fraction</i>	Laki-laki <i>Male</i>	Perempuan <i>Female</i>	Jumlah <i>Total</i>
(1)	(2)	(3)	(4)
Partai Kebangkitan Bangsa	3	0	3
Partai Gerakan Indonesia Rakyat	6	0	6
Partai Demokrasi Indonesia Perjuangan	5	1	6
Partai Golongan Karya	7	1	8
Partai Nasional Demokrat	2	1	3
Partai Keadilan Sejahtera	7	1	8
Partai Amanat Nasional	6	0	6
Partai Demokrat	2	0	2
Partai Bulan Bintang	1	0	1
Partai Persatuan Pembangunan	2	0	2
<b>Kabupaten Bengkulu</b>	<b>41</b>	<b>4</b>	<b>45</b>

Catatan/Note:

Sumber/Source: DPRD Kabupaten Bengkulu/DPRD of Bengkulu Regency

## 2.3 SUMBER DAYA MANUSIA HUMAN RESOURCES

**Tabel 2.3.1** Jumlah Pegawai Negeri Sipil Menurut Jabatan dan Jenis Kelamin di Kabupaten Bengkalis, Desember 2020 dan Desember 2021  
*Number of Civil Servants by Occupation and Sex in Bengkalis Regency, December 2020 dan December 2021*

Jabatan <i>Occupation</i>	2020		Jumlah <i>Total</i>
	Laki-laki <i>Male</i>	Perempuan <i>Female</i>	
(1)	(2)	(3)	(4)
JPT Pratama	27	4	31
Administrator	153	35	188
Pengawas	407	278	685
Eselon V/ <i>5<sup>th</sup> Echelon</i>	1	1	2
JF Guru/ <i>Teacher Functional</i>	571	2.036	2.607
JF Medis/ <i>Medic Functional</i>	105	612	717
JF Teknis / <i>Technical Functional</i>	44	36	80
JFU / <i>Pelaksana/General Functional</i>	1.324	1.434	2.758
<b>Jumlah/<i>Total</i></b>	<b>2.632</b>	<b>4.436</b>	<b>7.068</b>

Lanjutan Tabel/*Continued Table 2.3.1*

Jabatan <i>Occupation</i>	2021		
	Laki-laki <i>Male</i>	Perempuan <i>Female</i>	Jumlah <i>Total</i>
(1)	(5)	(6)	(7)
JPT Pratama	28	3	31
Administrator	143	33	176
Pengawas	368	268	636
Eselon V/ <i>5<sup>th</sup> Echelon</i>	-	1	1
JF Guru/ <i>Teacher Functional</i>	534	1.931	2.465
JF Medis/ <i>Medic Functional</i>	104	677	781
JF Teknis / <i>Technical Functional</i>	43	40	83
JFU / <i>Pelaksana/General Functional</i>	1.281	1.335	2.616
<b>Jumlah/<i>Total</i></b>	<b>2.501</b>	<b>4.288</b>	<b>6.789</b>

Catatan/*Note*: ...Sumber/*Source*: Badan Kepegawaian, Pendidikan, dan Pelatihan /*Officialdom, Education, and Training Board*

**Tabel**  
**Table** 2.3.2

**Jumlah Pegawai Negeri Sipil Menurut Tingkat Pendidikan dan Jenis Kelamin di Kabupaten Bengkalis, Desember 2020 dan Desember 2021**  
**Number of Civil Servants by Educational Level and Sex in Bengkalis Regency, Desember 2020 dan Desember 2021**

Tingkat Pendidikan <i>Educational Level</i>	2020		
	Laki-laki <i>Male</i>	Perempuan <i>Female</i>	Jumlah <i>Total</i>
(1)	(2)	(3)	(4)
Sampai dengan SD <i>Up to Primary School</i>	16	0	16
SMP/Sederajat <i>General Vocational Junior High School</i>	30	4	34
SMA/Sederajat <i>General/Vocational Senior High School</i>	842	685	1.527
Diploma I, II/Akta I, II <i>Diploma I, II/Akta I, II</i>	102	232	334
Diploma III/Akta III/Sarjana Muda <i>Diploma III/Akta III/Bachelor</i>	151	639	790
Tingkat Sarjana/Doktor/Ph.D <i>University Graduates</i>	1.491	2.876	4.367
<b>Jumlah/Total</b>	<b>2.632</b>	<b>4.436</b>	<b>7.068</b>



Lanjutan Tabel/*Continued Table 2.3.2*

Tingkat Pendidikan <i>Educational Level</i>	2021		
	Laki-laki <i>Male</i>	Perempuan <i>Female</i>	Jumlah <i>Total</i>
(1)	(2)	(3)	(4)
Sampai dengan SD <i>Up to Primary School</i>	12	-	12
SMP/Sederajat <i>General/Vocational Junior High School</i>	27	2	29
SMA/Sederajat <i>General/Vocational Senior High School</i>	775	625	1.400
Diploma I, II/Akta I, II <i>Diploma I, II/Akta I, II</i>	83	160	243
Diploma III/Akta III/Sarjana Muda <i>Diploma III/Akta III/Bachelor</i>	146	586	732
Tingkat Sarjana/Doktor/Ph.D <i>University Graduates</i>	1.458	2.915	4.373
<b>Jumlah/Total</b>	<b>2.501</b>	<b>4.288</b>	<b>6.789</b>

Catatan/*Note*:Sumber/*Source*: Badan Kepegawaian, Pendidikan, dan Pelatihan/*Officialdom, Education, and Training Board*

**Tabel**  
**Table** 2.3.3

**Jumlah Pegawai Negeri Sipil Menurut Tingkat  
Kepangkatan dan Jenis Kelamin di Kabupaten Bengkulu,  
Desember 2019 dan Desember 2021**  
*Number of Civil Servants by Hierarchy and Sex in Bengkulu  
Regency, Desember 2019 dan Desember 2021*

Pangkat/Golongan/Ruang Hierarchy	2020		
	Laki-laki Male	Perempuan Female	Jumlah Total
(1)	(2)	(3)	(4)
1. I/A (Juru Muda)	2	-	2
2. I/B (Juru Muda Tingkat I)	6	-	6
3. I/C (Juru)	8	1	9
4. I/D (Juru Tingkat I)	10	2	12
<b>Golongan I/Range I</b>	<b>26</b>	<b>3</b>	<b>29</b>
5. II/A (Pengatur Muda)	59	21	80
6. II/B (Pengatur Muda Tingkat I)	186	168	354
7. II/C (Pengatur)	308	342	650
8. II/D (Pengatur Tingkat I)	270	272	542
<b>Golongan II/Range II</b>	<b>823</b>	<b>803</b>	<b>1.626</b>
9. III/A (Penata Muda)	377	696	1.073
10. III/B (Penata Muda Tingkat I)	286	915	1.201
11. III/C (Penata)	337	732	1.069
12. III/D (Penata Tingkat I)	309	488	797
<b>Golongan III/Range III</b>	<b>1.309</b>	<b>2.831</b>	<b>4.140</b>
13. IV/A (Pembina)	325	624	949
14. IV/B (Pembina Tingkat I)	123	168	291
15. IV/C (Pembina Utama Muda)	24	6	30
16. IV/D (Pembina Utama Madya)	2	1	3
17. IV/E (Pembina Utama)	-	-	-
<b>Golongan IV/Range IV</b>	<b>474</b>	<b>799</b>	<b>1.273</b>
<b>Jumlah/Total</b>	<b>2.632</b>	<b>4.436</b>	<b>7.068</b>

Lanjutan Tabel/*Continued Table 2.3.3*

Pangkat/Golongan/Ruang <i>Hierarchy</i>	2021		
	Laki-laki <i>Male</i>	Perempuan <i>Female</i>	Jumlah <i>Total</i>
(1)	(5)	(6)	(7)
1. I/A (Juru Muda)	2	-	2
2. I/B (Juru Muda Tingkat I)	1	-	1
3. I/C (Juru)	10	-	10
4. I/D (Juru Tingkat I)	10	2	12
<b>Golongan I/Range I</b>	23	2	25
5. II/A (Pengatur Muda)	48	17	65
6. II/B (Pengatur Muda Tingkat I)	127	145	272
7. II/C (Pengatur)	273	229	502
8. II/D (Pengatur Tingkat I)	333	339	672
<b>Golongan II/Range II</b>	781	730	1.511
9. III/A (Penata Muda)	259	553	812
10. III/B (Penata Muda Tingkat I)	347	855	1.202
11. III/C (Penata)	311	803	1.114
12. III/D (Penata Tingkat I)	334	571	905
<b>Golongan III/Range III</b>	1.251	2.782	4.033
13. IV/A (Pembina)	296	563	859
14. IV/B (Pembina Tingkat I)	123	199	322
15. IV/C (Pembina Utama Muda)	25	11	36
16. IV/D (Pembina Utama Madya)	1	1	2
17. IV/E (Pembina Utama)	1	-	1
<b>Golongan IV/Range IV</b>	446	774	1.220
<b>Jumlah/Total</b>	<b>2.501</b>	<b>4.288</b>	<b>6.789</b>

Catatan/Note: ...

Sumber/Source: Badan Kepegawaian, Pendidikan, dan Pelatihan Kabupaten Bengkalis/*Officialdom, Education, and Training Board of Bengkalis Regency*

## 2.4 KEUANGAN PEMERINTAH GOVERNMENT FINANCE

**Tabel 2.4.1** Realisasi Pendapatan Pemerintah Kabupaten Bengkulu Menurut Jenis Pendapatan (ribu rupiah), 2018–2021  
**Table 2.4.1** Actual Bengkulu Regency Government Revenues by Kind of Revenues (thousand rupiahs), 2018–2021

Jenis Pendapatan/Kind of Revenues	2018	2019
(1)	(2)	(3)
<b>1. Pendapatan Asli Daerah (PAD)/Regional Revenue</b>	319 280 511,09	226 245 884,73
1.1 Pajak Daerah/Regional Tax	65 992 136,00	67 049 392,10
1.2 Retribusi Daerah/Regional Retribution	14 689 253,18	10 232 707,28
1.3 Hasil Perusahaan Milik Daerah dan Pengelolaan Kekayaan Daerah yang Dipisahkan/Regional-Owned Company Revenue and Separated Management of Regional Wealth	31 369 321,10	28 788 248,65
1.4 Lain-lain PAD yang Sah/Other Regional Revenue	207 229 800,81	120 175 536,70
<b>2. Dana Perimbangan/Balance Funds</b>		3 192 463 207,63
2.1 Bagi Hasil Pajak/Tax Sharing Revenue	1 436 254 223,76	1 416 335 599,33
2.2 Bagi Hasil Bukan Pajak/Sumber Daya Alam/Non-Tax Sharing Revenue/Natural Resources	818 101 260,17	1 139 933 590,01
2.3 Dana Alokasi Umum/General Allocation Fund	345 070 716,00	373 268 646,00
2.4 Dana Alokasi Khusus/Special Allocation Fund	183 801 494,84	262 925 372,29
<b>3. Lain-lain Pendapatan yang Sah/Other Revenue</b>	257 219 758,67	355 728 671,57
3.1 Pendapatan Hibah/Grant		85 045 520,00
3.2 Dana Darurat/Emergency Fund		-
3.3 Dana Bagi Hasil Pajak dari Provinsi dan Pemerintah Daerah Lainnya/Tax Sharing Revenue from Provincial and Other Regional Governments	105 619 783,67	131 841 460,58
3.4 Dana Penyesuaian dan Otonomi Daerah/Regional Adjustment and Autonomy Fund	144 783 975,00	131 071 695,99
3.5 Bantuan Keuangan dari Provinsi atau Pemerintah Daerah Lainnya/Financial Assistance from Provincial or Other Regional Governments	6 816 000,00	7 769 995,00
3.6 Lainnya/Others	-	0
<b>Jumlah/Total</b>	<b>3 359 727 964,53</b>	<b>3 774 437 763,93</b>

Lanjutan Tabel/Continued Table 2.4.1

Jenis Pendapatan/Kind of Revenues	2020	2021
(1)	(4)	(5)
<b>1. Pendapatan Asli Daerah (PAD)/Regional Revenue</b>	251,925,869.92	284 247 223.80
1.1 Pajak Daerah/Regional Tax	63,664,818.59	82 352 851.94
1.2 Retribusi Daerah/Regional Retribution	8,956,066.39	10 328 501.24
1.3 Hasil Perusahaan Milik Daerah dan Pengelolaan Kekayaan Daerah yang Dipisahkan/Regional-Owned Company Revenue and Separated Management of Regional Wealth	20,920,504.94	33 292 209.97
1.4 Lain-lain PAD yang Sah/Other Regional Revenue	158,384,480.01	158 273 660.65
<b>2. Dana Perimbangan/Balance Funds</b>	2,275,653,458.31	3 643 215 136.78
2.1 Bagi Hasil Pajak/Tax Sharing Revenue	1,050,702,955.98	2 658 352 990.60
2.2 Bagi Hasil Bukan Pajak/Sumber Daya Alam/Non-Tax Sharing Revenue/Natural Resources	678,078,032.43	408 123 076.99
2.3 Dana Alokasi Umum/General Allocation Fund	338,731,609.00	336 787 052.00
2.4 Dana Alokasi Khusus/Special Allocation Fund	208,140,860.90	239 952 017.18
<b>3. Lain-lain Pendapatan yang Sah/Other Revenue</b>	389,813,901.51	394 458 302.67
3.1 Pendapatan Hibah/Grant	91,438,330.00	82 544 910.00
3.2 Dana Darurat/Emergency Fund	-	0.00
3.3 Dana Bagi Hasil Pajak dari Provinsi dan Pemerintah Daerah Lainnya/Tax Sharing Revenue from Provincial and Other Regional Governments	104,662,859.11	129 050 630.34
3.4 Dana Penyesuaian dan Otonomi Daerah/Regional Adjustment and Autonomy Fund	166,657,936.00	165 099 615.17
3.5 Bantuan Keuangan dari Provinsi atau Pemerintah Daerah Lainnya/Financial Assistance from Provincial or Other Regional Governments	26,623,226.40	17 763 147.16
3.6 Lainnya/Others	431,550.00	0.00
<b>Jumlah/Total</b>	<b>2 917 393 229,73</b>	<b>4 321 920 663,24</b>

Catatan/Note: ...

Sumber/Source: Bagian Keuangan Kantor Bupati Bengkalis/ Finance Division of Bengkalis Regency

**Tabel**  
**Table 2.4.2****Realisasi Belanja Pemerintah Kabupaten Bengkulu  
Menurut Jenis Belanja (ribu rupiah), 2018–2021  
Actual Bengkulu Regency Government Expenditures by  
Kind of Expenditures (thousand rupiahs), 2018–2021**

Jenis Pendapatan Kind of Revenues	2018	2019
(1)	(2)	(3)
<b>1. Belanja Tidak Langsung/Indirect Expenditures</b>	468 191 045.49	530 234 119.79
1.1 Belanja Pegawai/Personnel Expenditures	0.00	0.00
1.2 Belanja Bunga/Interest Expenditures	0.00	0.00
1.3 Belanja Subsidi/Subsidies Expenditures	12 776 416.39	10 895 753.61
1.4 Belanja Hibah/Grant Expenditures	46 060 359.29	59 946 830.65
1.5 Belanja Bantuan Sosial/Social Aid Expenditures	0.00	1 697 500.00
1.6 Belanja Bagi Hasil/Sharing Fund Expenditure	6 214 484.52	7 769 058.98
1.7 Belanja Bantuan Keuangan/Financial Aids Expenditures	402 886 585.30	449 924 976.55
1.8 Belanja Tidak Terduga/Unpredicted Expenditures	253 200.00	0.00
<b>2. Belanja Langsung/Direct Expenditures</b>	2 690 881 489.00	3 227 614 133.97
2.1 Belanja Pegawai/Personnel Expenditures	900 644 081.70	1 077 884 549.96
2.2 Belanja Barang dan Jasa/Goods and Services Expenditures	886 830 058.51	1 041 554 003.11
2.3 Belanja Modal/Capital Expenditure	903 407 348.79	1 108 175 580.89
<b>Jumlah/Total</b>	<b>3 159 072 534.49</b>	<b>3 757 848 253.76</b>

Lanjutan Tabel/*Continued Table 2.4.2*

Jenis Pendapatan <i>Kind of Revenues</i>	2020	2021
(1)	(4)	(5)
<b>1. Belanja Tidak Langsung/<i>Indirect Expenditures</i></b>	587 491 578.46	497 636 469.32
1.1 Belanja Pegawai/ <i>Personnel Expenditures</i>	0.00	0.00
1.2 Belanja Bunga/ <i>Interest Expenditures</i>	0.00	0.00
1.3 Belanja Subsidi/ <i>Subsidies Expenditures</i>	9 618 696.89	10 642 584.92
1.4 Belanja Hibah/ <i>Grant Expenditures</i>	71 023 667.79	35 834 828.11
1.5 Belanja Bantuan Sosial/ <i>Social Aid Expenditures</i>	0.00	37 194 371.16
1.6 Belanja Bagi Hasil/ <i>Sharing Fund Expenditure</i>	5 678 949.38	11 265 978.97
1.7 Belanja Bantuan Keuangan/ <i>Financial Aids Expenditures</i>	348 231 605.25	402 698 706.15
1.8 Belanja Tidak Terduga/ <i>Unpredicted Expenditures</i>	152 938 659.15	0.00
<b>2. Belanja Langsung/<i>Direct Expenditures</i></b>	2 400 980 673.10	2 795 334 683.04
2.1 Belanja Pegawai/ <i>Personnel Expenditures</i>	967 266 480.08	1 018 334 121.33
2.2 Belanja Barang dan Jasa/ <i>Goods and Services Expenditures</i>	933 384 530.03	1 097 508 005.80
2.3 Belanja Modal/ <i>Capital Expenditure</i>	500 329 662.98	679 492 555.91
<b>Jumlah/<i>Total</i></b>	<b>2 988 472 251.55</b>	<b>3 292 971 152.36</b>

Catatan/*Note*: ...Sumber/*Source*: BPKAD Kabupaten Bengkulu/BPKAD of Bengkulu Regency





# PENDUDUK DAN KETENAGAKERJAAN

*Population and Employment*

# 3

## KECAMATAN MANDAU

Kecamatan dengan Jumlah Penduduk Tertinggi sebesar **153.251 Jiwa**



Tingkat Partisipasi Angkatan Kerja  
*Labour Force Participation Rate*

# 66,76%



Tingkat Pengangguran Terbuka  
*Unemployment Rate*

# 6,63%



dari **105** laki-laki  
terdapat **100** wanita

Kepadatan penduduk di Kabupaten Bengkulu adalah sebesar 68 jiwa/km<sup>2</sup> dengan penduduk terpadat berada di Kecamatan Mandau.

Tahukah Anda?



**PENJELASAN TEKNIS**

**TECHNICAL NOTES**

- |   |   |
|---|---|
| <p>1. Sumber utama data kependudukan adalah sensus penduduk yang dilaksanakan setiap sepuluh tahun sekali. Sensus penduduk telah dilaksanakan sebanyak enam kali sejak Indonesia merdeka, yaitu tahun 1961, 1971, 1980, 1990, 2000, dan 2010.</p> | <p>1. <i>The main source of demographic data is population census, which is conducted every ten years. Population Census has been conducted six times since Indonesia's independence: 1961, 1971, 1980, 1990, 2000, and 2010.</i></p>                       |
| <p>2. Penduduk Indonesia adalah semua orang yang berdomisili di wilayah teritorial Indonesia selama 6 bulan atau lebih dan atau mereka yang berdomisili kurang dari 6 bulan tetapi bertujuan menetap.</p>   | <p>2. <i>The population of Indonesia are all residents of the entire territory of Indonesia who have stayed for six months or longer, and those who intended to stay more than six months even though their length of stay is less than six months.</i></p> |
| <p>3. Laju pertumbuhan penduduk adalah angka yang menunjukkan persentase pertambahan penduduk dalam jangka waktu tertentu.</p>  | <p>3. <i>The growth rate of population is the number that show percentage of population growth within a specified period.</i></p>   |
| <p>4. Kepadatan penduduk adalah rasio banyaknya penduduk per kilometer persegi.</p>   | <p>4. <i>Population density is ratio of population per square kilometer.</i></p>  |
| <p>5. Rasio jenis kelamin adalah perbandingan antara penduduk laki-laki dan penduduk perempuan pada suatu wilayah dan waktu tertentu. Biasanya dinyatakan dengan banyaknya penduduk laki-laki untuk 100 penduduk perempuan.</p>                   | <p>5. <i>Sex ratio is the ratio of males population to females population in a given area and time, usually expressed as the number of males for every 100 females.</i></p>   |

6. Penduduk usia kerja adalah penduduk yang berumur 15 tahun ke atas.
  7. Angkatan kerja adalah penduduk usia kerja (15 tahun ke atas) yang bekerja, punya pekerjaan namun sementara tidak bekerja, dan pengangguran.
  8. Bekerja adalah kegiatan ekonomi yang dilakukan oleh seseorang dengan maksud memperoleh atau membantu memperoleh pendapatan atau keuntungan dan lamanya bekerja paling sedikit 1 jam secara terus menerus dalam seminggu yang lalu (termasuk pekerja keluarga tanpa upah yang membantu dalam suatu usaha/ kegiatan ekonomi).
6. *Working age population is persons of 15 years and over.*
  7. *Labor force or economically active are persons of 15 years and over, who in the previous week were working, temporarily absent from work but having jobs, and unemployment.*
  8. *Working is economic activity conducted by a person and intended to earn income by doing work or helping to do work at least one hour continuously during the reference week (including unpaid family worker/s for any economic activity).*

**ULASAN**

Penduduk Kabupaten Bengkalis berdasarkan proyeksi penduduk tahun 2021 sebanyak 573.504 jiwa. Dibandingkan dengan jumlah penduduk hasil sensus penduduk 2020 sebanyak 565.569, penduduk Kabupaten Bengkalis mengalami pertumbuhan sebesar 1,88 persen.

Kepadatan penduduk di Kabupaten Bengkalis tahun 2021 mencapai 68 jiwa/km<sup>2</sup>. Kepadatan Penduduk di sebelas kecamatan cukup beragam dengan kepadatan penduduk tertinggi terletak di Kecamatan Mandau dengan kepadatan sebesar 412 jiwa/km<sup>2</sup> dan terendah di Kecamatan Bandar Laksamana sebesar 13 jiwa/Km<sup>2</sup>.

**DESCRIPTION**

*Bengkalis Regency population based population projections for 2021 were 573.504 people. This compares with a total Bengkalis Regency Population in 2020 were 579.430 people, the Population growth of Bengkalis Regency are 1.88 percent.*

*Population density of Bengkalis Regency in 2021 reached 68 people/km<sup>2</sup>. Population density in sebelas subdistricts are quite diverse with the highest population density of subdistrict is located in the Mandau Subdistrict with the number of density are 412 people/km<sup>2</sup> and the lowest in Bandar Laksamana Subdistrict with 13 people/km<sup>2</sup>.*

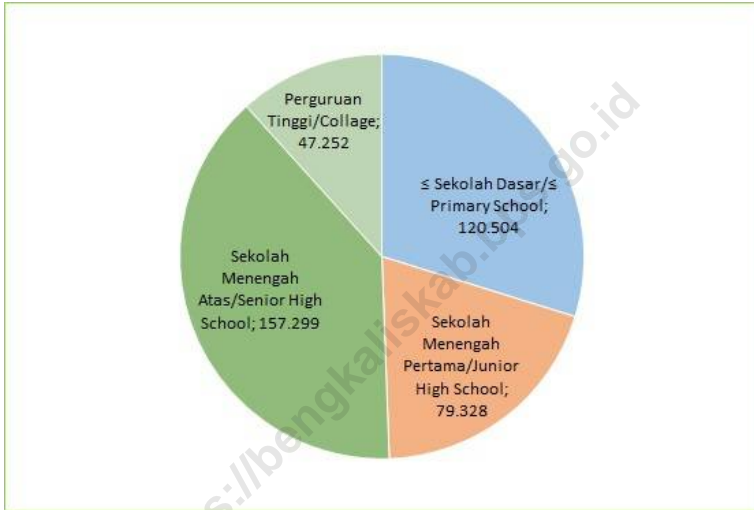
**Gambar 3.1** Jumlah Penduduk menurut Kecamatan, 2021  
**Figures 3.1** Population of Subdistrict, 2021



Sumber/Source : BPS, Proyeksi Penduduk HasilSP2020/BPS-Statistics Indonesia, Result of Projection Population SP2020

**Gambar** 3.2  
**Figures**

**Penduduk Berumur 15 Tahun ke Atas Menurut Pendidikan Tertinggi yang Ditamatkan, 2021**  
*Population 15 Years of Age and Over by Educational Attainment, 2021*



Sumber/Source : BPS, Survei Angkatan Kerja Nasional (Sakernas) Agustus/BPS-Statistics Indonesia, August National Labor Force Survey

### 3.1 PENDUDUK POPULATION

**Tabel 3.1.1** Penduduk, Laju Pertumbuhan Penduduk per Tahun, Distribusi Persentase Penduduk, Kepadatan Penduduk, Rasio Jenis Kelamin Penduduk Menurut Kecamatan di Kabupaten Bengkalis, 2021  
*Population, Annual Population Growth Rate, Percentage Distribution of Population, Population Density, and Population Sex Ratio by Subdistrict in Bengkalis Regency, 2021*

Kecamatan Subdistrict	Penduduk (ribu) Population (thousand)	Laju Pertumbuhan Penduduk per Tahun 2020–2021 Annual Population Growth Rate (%) 2020–2021
(1)	(2)	(3)
Mandau	153,251	0.87
Pinggir	62,659	1.21
Bathin Solapan	93,542	2.86
Talang Muandau	24,353	1.97
Bukit Batu	22,203	2.65
Siak Kecil	24,831	3.57
Bandar Laksamana	16,286	3.75
Rupat	35,203	1.86
Rupat Utara	14,249	1.25
Bengkalis	84,342	2.02
Bantan	42,585	2.16
<b>Kabupaten Bengkalis</b>	<b>573,504</b>	<b>1.88</b>



Lanjutan Tabel/*Continued Table* 3.1.1

<b>Kecamatan Subdistrict</b>	<b>Persentase Penduduk Percentage of Total Population</b>	<b>Kepadatan Penduduk per km<sup>2</sup> Population Density per sq.km</b>
(1)	(7)	(8)
Mandau	26.72	412
Pinggir	10.93	77
Bathin Solapan	16.31	109
Talang Muandau	4.25	20
Bukit Batu	3.87	42
Siak Kecil	4.33	26
Bandar Laksamana	2.84	13
Rupat	6.14	31
Rupat Utara	2.48	38
Bengkalis	14.71	182
Bantan	7.43	96
<b>Kabupaten Bengkalis</b>	<b>100</b>	<b>68</b>

Lanjutan Tabel/*Continued Table 3.1.1*

Kecamatan <i>Subdistrict</i>	Rasio Jenis Kelamin Penduduk <i>Population Sex Ratio</i>
(1)	(11)
Mandau	104
Pinggir	106
Bathin Solapan	106
Talang Muandau	109
Bukit Batu	104
Siak Kecil	105
Bandar Laksamana	107
Rupat	106
Rupat Utara	104
Bengkalis	104
Bantan	106
<b>Kabupaten Bengkalis</b>	<b>105</b>

Sumber/*Source*: BPS, Proyeksi Penduduk Hasil SP2020/BPS-Statistics Indonesia, *Result of Projection Population SP2020*

**Tabel**  
**Table** 3.1.2

**Jumlah Penduduk Menurut Kelompok Umur dan Jenis Kelamin di Kabupaten Bengkalis, 2021**  
*Population by Age Groups and Sex in Bengkalis Regency, 2021*

Kelompok Umur <i>Age Groups</i>	Jenis Kelamin/Sex		
	Laki-Laki <i>Male</i>	Perempuan <i>Female</i>	Jumlah <i>Total</i>
(1)	(2)	(3)	(4)
0-4	32,842	31,056	63,898
5-9	26,400	25,212	51,612
10-14	24,026	22,841	46,867
15-19	21,511	20,532	42,043
20-24	25,443	23,960	49,403
25-29	25,065	23,257	48,322
30-34	23,149	22,473	45,622
35-39	21,995	22,140	44,135
40-44	22,228	20,983	43,211
45-49	19,887	18,852	38,739
50-54	16,808	15,148	31,956
55-59	13,193	12,154	25,347
60-64	9,362	8,776	18,138
65-69	6,420	6,447	12,867
70-74	3,084	3,128	6,212
75+	2,515	2,617	5,132
<b>Kabupaten Bengkalis</b>	<b>293,928</b>	<b>279,576</b>	<b>573,504</b>

Sumber/Source: BPS, Sensus Penduduk 2020/BPS-Statistics Indonesia, Population Census

### 3.2 KETENAGAKERJAAN EMPLOYMENT

**Tabel 3.2.1** Jumlah Penduduk Berumur 15 Tahun Keatas Menurut Jenis Kegiatan Selama Seminggu yang Lalu dan Jenis Kelamin di Kabupaten Bengkalis, 2021  
*Population Aged 15 Years and Over by Type of Activity During The Previous Week and Sex in Bengkalis Regency, 2021*

Kegiatan Utama <i>Main Activity</i>	Jenis Kelamin/Sex		
	Laki-Laki <i>Male</i>	Perempuan <i>Female</i>	Laki-Laki+ Perempuan <i>Male+Female</i>
(1)	(2)	(3)	(4)
<b>I. Angkatan Kerja/<i>Economically Active</i></b>	172,009	97,948	269,957
1. Bekerja/ <i>Working</i>	161,087	90,960	252,047
2. Pengangguran Terbuka/ <i>Unemployment</i>	10,922	6,988	17,910
<b>II. Bukan Angkatan Kerja/<i>Not Economically Active</i></b>	34,426	100,000	134,426
1. Sekolah/ <i>Attending School</i>	18,436	18,322	36,758
2. Mengurus Rumah Tangga/ <i>Housekeeping</i>	5,978	77,830	83,808
3. Lainnya/ <i>Others</i>	10,012	3,848	13,860
<b>Jumlah/<i>Total</i></b>	206,435	197,948	404,383

Catatan/*Note*:

Sumber/*Source*: BPS, Survei Angkatan Kerja Nasional (Sakernas) Agustus/BPS-Statistics Indonesia, August National Labor Force Survey

**Tabel** 3.2.2  
**Table**

**Penduduk Berumur 15 Tahun ke Atas Menurut Pendidikan Tertinggi yang Ditamatkan dan Jenis Kegiatan Selama Seminggu yang Lalu di Kabupaten Bengkalis, 2021**  
*Population 15 Years of Age and Over by Educational Attainment and Type of Activity During the Previous Week in Bengkalis Regency, 2021*

Pendidikan Tertinggi yang Ditamatkan <sup>1</sup> <i>Educational Attainment<sup>1</sup></i>	Angkatan Kerja/Economically Active			Persentase Bekerja terhadap Angkatan Kerja <i>Percentage of Working to Economically Active</i>
	Bekerja <i>Working</i>	Pengangguran <sup>2</sup> <i>Unemployment<sup>2</sup></i>	Jumlah Angkatan Kerja <i>Total of Economically Active</i>	
(1)	(2)	(3)	(4)	(5)
0	79,437	1,213	80,650	98.50
1	38,598	731	39,329	98.14
2	94,963	12,616	107,579	88.27
3	39,049	3,350	42,399	92.10
<b>Jumlah/Total</b>	252,047	17,910	269,957	93.37

Lanjutan Tabel/Continued Table 3.2.2

Pendidikan Tertinggi yang Ditamatkan <sup>1</sup> Educational Attainment <sup>1</sup>	Bukan Angkatan Kerja Not Economically Active	Jumlah Total	Persentase Angkatan Kerja terhadap Penduduk Usia Kerja Percentage of Economically Active to Working Age Population
(1)	(6)	(7)	(8)
0	39,854	120,504	66.93
1	39,999	79,328	49.58
2	49,720	157,299	68.39
3	4,853	47,252	89.73
<b>Jumlah/Total</b>	134,426	404,383	66.76

Catatan/Note: <sup>1</sup> 0. ≤ Sekolah Dasar (SD)/≤ Primary School  
 1. Sekolah Menengah Pertama/Junior High School  
 2. Sekolah Menengah Atas/Senior High School  
 3. Perguruan Tinggi/Collage  
<sup>2</sup> 1. Mencari pekerjaan/Looking for work  
 2. Mempersiapkan usaha/Establishing a new business/firm  
 3. Merasa tidak mungkin mendapat pekerjaan/Feeling hopeless in looking for work (discouraged job seekers)  
 4. Sudah punya pekerjaan tetapi belum mulai bekerja/Having job already but not starting to work yet

Sumber/Source: BPS, Survei Angkatan Kerja Nasional (Sakernas) Agustus/BPS-Statistics Indonesia, August National Labor Force Survey

**Tabel**  
**Table** 3.2.3

**Penduduk Berumur 15 Tahun Ke Atas yang Bekerja Selama Seminggu yang Lalu Menurut Status Pekerjaan Utama dan Jenis Kelamin di Kabupaten Bengkalis, 2021**  
*Population 15 Years of Age and Over who Worked During The Previous Week by Main Employment Status and Sex in Bengkalis Regency, 2021*

<b>Status Pekerjaan Utama</b> <i>Main Employment Status</i>	<b>Laki-Laki</b> <i>Male</i>	<b>Perempuan</b> <i>Female</i>	<b>Jumlah</b> <i>Total</i>
(1)	(2)	(3)	(4)
Berusaha sendiri <i>Own account worker</i>	22,204	15,939	38,143
Berusaha dibantu buruh tidak tetap/buruh tidak dibayar <i>Employer assisted by temporary worker/unpaid worker</i>	23,276	8,643	31,919
Berusaha dibantu buruh tetap/buruh dibayar <i>Employer assisted by permanent worker/paid worker</i>	6,246	1,232	7,478
Buruh/Karyawan/Pegawai/ <i>Employee</i>	78,048	37,555	115,603
Pekerja bebas <i>Casual worker</i>	24,398	3,554	27,952
Pekerja keluarga/tak dibayar <i>Family worker/unpaid worker</i>	6,915	24,037	30,952
<b>Jumlah/Total</b>	<b>161,087</b>	<b>90,960</b>	<b>252,047</b>

Catatan/Note: ...

Sumber/Source: BPS, Survei Angkatan Kerja Nasional (Sakernas) Agustus/BPS-Statistics Indonesia, August National Labor Force Survey





# SOSIAL DAN KESEJAHTERAAN RAKYAT

*Social and Welfare*

# 4



**Garis Kemiskinan**  
*Poverty Line*

**Rp. 604.925**

jumlah rupiah minimum yang dibutuhkan untuk memenuhi kebutuhan pokok minimum makanan dan kebutuhan pokok bukan makanan.



**Indeks Kedalaman Kemiskinan**  
*Poverty Gap Index*

**0,73**

ukuran rata-rata kesenjangan pengeluaran masing-masing penduduk miskin terhadap garis kemiskinan.

**6,64%** Penduduk Miskin  
*Poor People*

Setara dengan **37,66 Ribu Jiwa**

Secara umum, nilai garis kemiskinan Kabupaten Bengkulu mengalami peningkatan setiap tahunnya.

Tahukah Anda?



**PENJELASAN TEKNIS**

1. Angka Partisipasi Murni (APM) adalah proporsi anak sekolah pada satu kelompok usia tertentu yang bersekolah pada jenjang yang sesuai dengan kelompok usianya.
2. Angka Partisipasi Kasar (APK) adalah proporsi anak sekolah pada suatu jenjang tertentu dalam kelompok usia yang sesuai dengan jenjang pendidikan tersebut.
3. Rumah Sakit adalah tempat pemeriksaan dan perawatan kesehatan, biasanya berada di bawah pengawasan dokter/tenaga medis, yang melayani penderita yang sakit untuk berobat rawat jalan atau rawat inap.
4. Puskesmas (Pusat Kesehatan Masyarakat) adalah unit pelaksana teknis dinas kesehatan kabupaten/ kota yang mempunyai fungsi utama sebagai penyelenggara pelayanan kesehatan tingkat pertama. Wilayah kerja puskesmas maksimal adalah satu kecamatan dan untuk dapat menjangkau wilayah kerjanya, puskesmas mempunyai jaringan pelayanan yang meliputi unit Puskesmas Pembantu (Pustu), unit Puskesmas Keliling (Puskel),

**TECHNICAL NOTES**

1. *Net Enrollment Ratio (NER) is proportion of student in particular age group who attend school on appropriate stage to the age group.*
2. *Gross Enrollment Ratio (GER) is proportion of student at certain level in age group appropriate to educational level.*
3. *Hospital is a place for health check, usually controlled/supervised by doctors/medical personnel to serve the ill patients to get outpatient or inpatient treatment services.*
4. *Public Health Center is technical implementation unit of regency health department that have the primary function as a first level health care providers. The working area standard of public health center is one district and to reach their working areas, public health centers have a service network covering subsidiary of public health center, mobile public health center units, and midwife units (Regulation of the Minister of Health of Indonesia Number 75 Year 2014 about Public Health*

- dan unit bidan desa/komunitas (Peraturan Menteri Kesehatan RI No. 75 Tahun 2014 Tentang Pusat Kesehatan Masyarakat).
5. Penduduk miskin adalah penduduk yang memiliki rata-rata pengeluaran per kapita per bulan di bawah Garis Kemiskinan.
  6. Garis Kemiskinan Makanan (GKM) merupakan nilai pengeluaran kebutuhan minimum makanan yang disetarakan dengan 2.100 kkalori per kapita per hari. Garis Kemiskinan Non-Makanan (GKNM) adalah kebutuhan minimum untuk perumahan, sandang, pendidikan, kesehatan, dan kebutuhan dasar lainnya.
  5. *Poor population is person whose expenditure per capita per month is below the poverty line is considered to be poor.*
  6. *The Food Poverty Line refers to the daily minimum requirement of 2,100 kcal per capita per day. The Non-Food Poverty Line refers to the minimum requirement for household necessities for clothing, education, health, and other basic individual needs.*

**ULASAN**

Pada tahun 2021, garis kemiskinan di Kabupaten Bengkalis adalah sebesar Rp 604.925. Berdasarkan garis kemiskinan ini, persentase penduduk miskin Kabupaten Bengkalis pada tahun 2021 adalah sebesar 6,64%, naik dari tahun 2020 yang sebesar 6,4%. Hal ini sedikit banyak dipengaruhi situasi Covid-19 yang berdampak langsung pada perekonomian masyarakat.

Untuk mengetahui seberapa besar partisipasi penduduk usia sekolah pada tingkat pendidikan tertentu dapat dilihat dari angka partisipasi murni (APM). Di Kabupaten Bengkalis pada tahun 2021, APM pada jenjang SD/MI sebesar 98,29, pada jenjang SMP/MTs sebesar 87,31, dan pada jenjang SMA/SMK/MA adalah sebesar 67,05. APM biasanya akan selalu lebih rendah dari APK karena APK memperhitungkan jumlah penduduk di luar usia sekolah pada jenjang pendidikan yang bersangkutan.

Angka Partisipasi Kasar (APK) sendiri digunakan untuk mengukur keberhasilan program pembangunan pendidikan yang diselenggarakan dalam rangka memperluas kesempatan bagi penduduk untuk mengenyam pendidikan. APK Kabupaten Bengkalis tahun 2021 pada jenjang SD/MI sebesar 107,45, pada jenjang SMP/MTs sebesar 96,67 dan APK pada jenjang SMA/SMK/MA adalah sebesar 77,45.

**DESCRIPTION**

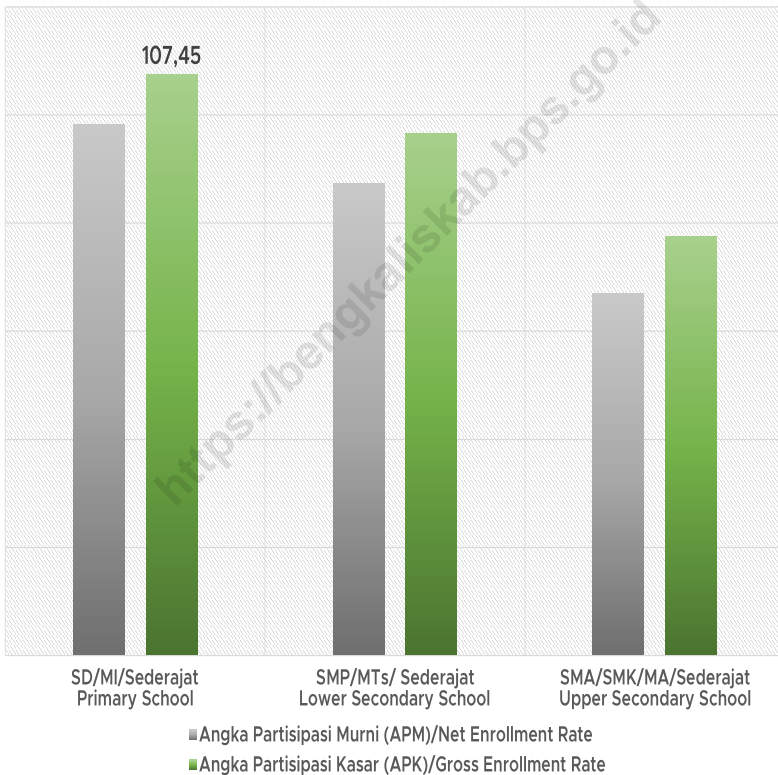
*In 2021, the poverty line in Bengkalis Regency is IDR 604,925. Based on this poverty line, the percentage of poor people in Bengkalis Regency in 2021 is 6.64%, up from 6.4% in 2020. This is more or less influenced by the Covid-19 situation which has a direct impact on the community's economy.*

*To find out how big the participation of the school-age population at a certain level of education can be seen from the net enrollment rate (NER). In Bengkalis Regency in 2021, the NER at the primary school level is 98.29, at the lower secondary school level is 87.31, and at the upper secondary school level is 67.05. The NER will usually always be lower than the GER because the GER takes into account the number of people outside of school age at the education level concerned.*

*The Gross Enrollment Rate (GER) itself is used to measure the success of education development programs that are held in order to expand opportunities for the population to receive education. The GER of Bengkalis Regency in 2021 at the primary school level is 107.45, at the lower secondary school level is 96.67 and the GER at the upper secondary school level is 77.45.*

**Gambar** 4.1  
**Figures**

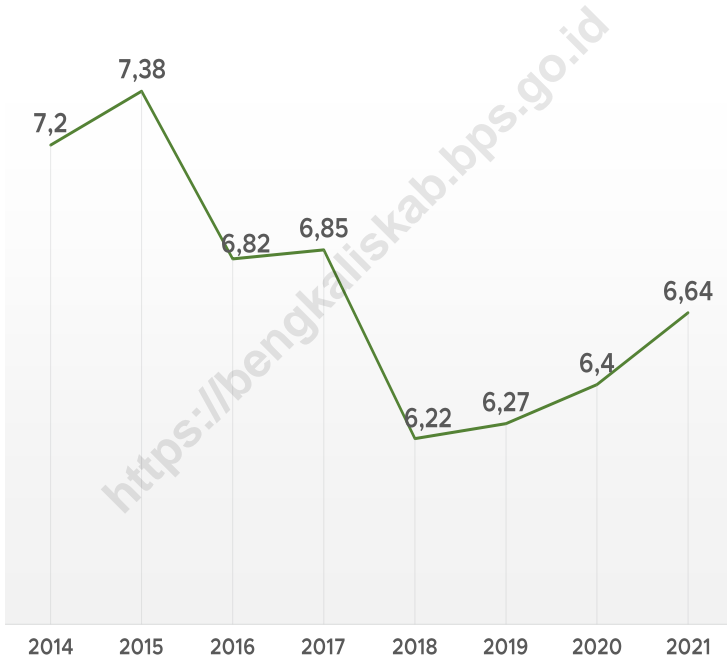
**Angka Partisipasi Murni (APM) dan Angka Partisipasi Kasar (APK) Menurut Jenjang Pendidikan di Kabupaten Bengkulu, 2021**  
**Net Participation Rates and Gross Participation Rates by Educational Level in Bengkulu Regency, 2021**



Sumber/Source : BPS, Survei Sosial Ekonomi Nasional (Susenas)/BPS-Statistics Indonesia, National Socioeconomic Survey

**Gambar** 4.2  
**Figures**

**Persentase Penduduk Miskin di Kabupaten Bengkalis, 2014–2021**  
**Percentage of Poor People in Bengkalis Regency, 2014–2021**



Sumber/Source : BPS, Survei Sosial Ekonomi Nasional Maret/BPS-Statistics Indonesia, March National Socioeconomic Survey

#### 4.1 PENDIDIKAN EDUCATION

**Tabel 4.1.1** Jumlah Sekolah, Guru, dan Murid Taman Kanak-Kanak (TK) di Bawah Kementerian Pendidikan, Kebudayaan, Riset, dan Teknologi Menurut Kecamatan di Kabupaten Bengkulu, 2020/2021 dan 2021/2022  
*Number of Schools, Teachers, and Pupils in Kindergarten Under The Ministry of Education, Culture, Research, and Technology by Subdistrict in Bengkulu Regency, 2020/2021 and 2021/2022*

Kecamatan Subdistrict	Sekolah/Schools					
	Negeri/Public		Swasta/Private		Jumlah/Total	
	2020/2021	2021/2022	2020/2021	2021/2022	2020/2021	2021/2022
(1)	(2)	(3)	(4)	(5)	(6)	(7)
Mandau	-	1	47	47	47	48
Pinggir	-	-	33	33	33	33
Bathin Solapan	-	-	27	25	27	25
Talang Muandau	-	-	12	11	12	11
Bukit Batu	1	1	7	7	8	8
Siak Kecil	1	1	6	6	7	7
Bandar Laksamana	-	-	7	6	7	6
Rupat	1	1	13	14	14	15
Rupat Utara	-	-	3	4	3	4
Bengkalis	3	3	18	18	21	21
Bantan	2	3	19	17	21	20
<b>Kabupaten Bengkulu</b>	<b>8</b>	<b>10</b>	<b>192</b>	<b>188</b>	<b>200</b>	<b>198</b>



Lanjutan Tabel/*Continued Table 4.1.1*

Kecamatan Subdistrict	Guru <sup>1</sup> /Teachers <sup>1</sup>					
	Negeri/Public		Swasta/Private		Jumlah/Total	
	2020/2021	2021/2022	2020/2021	2021/2022	2020/2021	2021/2022
(1)	(8)	(9)	(10)	(11)	(12)	(13)
Mandau	-	9	252	213	252	222
Pinggir	-	-	116	120	116	120
Bathin Solapan	-	-	124	106	124	106
Talang Muandau	-	-	39	35	39	35
Bukit Batu	12	13	37	33	49	46
Siak Kecil	13	16	37	35	50	51
Bandar Laksamana	-	-	32	29	32	29
Rupat	9	11	49	59	58	70
Rupat Utara	-	-	15	17	15	17
Bengkalis	42	46	113	115	155	161
Bantan	25	38	81	77	106	115
<b>Kabupaten Bengkalis</b>	<b>101</b>	<b>133</b>	<b>895</b>	<b>839</b>	<b>996</b>	<b>972</b>

Lanjutan Tabel/*Continued Table 4.1.1*

Kecamatan Subdistrict	Murid/Pupils					
	Negeri/Public		Swasta/Private		Jumlah/Total	
	2020/2021	2021/2022	2020/2021	2021/2022	2020/2021	2021/2022
(1)	(14)	(15)	(16)	(17)	(18)	(19)
Mandau	-	88	1 922	1 726	1 922	1 814
Pinggir	-	-	1 001	990	1 001	990
Bathin Solapan	-	-	999	1 037	999	1 037
Talang Muandau	-	-	342	349	342	349
Bukit Batu	62	108	332	223	394	331
Siak Kecil	88	91	281	244	369	335
Bandar Laksamana	-	-	253	193	253	193
Rupat	49	41	382	368	431	409
Rupat Utara	-	-	126	134	126	134
Bengkalis	257	256	728	667	985	923
Bantan	148	168	588	430	736	598
<b>Kabupaten Bengkalis</b>	<b>604</b>	<b>752</b>	<b>6 954</b>	<b>6 361</b>	<b>7 558</b>	<b>7 113</b>

Catatan/Note: <sup>1</sup> Jumlah guru termasuk kepala sekolah dan guru/*The total of teachers including headmaster and teacher*  
 Sumber/Source: 2020/2021 - Kementerian Pendidikan dan Kebudayaan, data semester ganjil 2020/ Ministry of Educations and Culture, 2020 odd semester data  
 2021/2022 - Kementerian Pendidikan, Kebudayaan, Riset, dan Teknologi, Data Semester Ganjil 2021/Ministry of Education, Culture, Research, and Technology, 2021 Odd semester report data

**Tabel**  
**Table** 4.1.2

**Jumlah Sekolah, Guru, dan Murid Raudatul Athfal (RA) di Bawah Kementerian Agama Menurut Kecamatan di Kabupaten Bengkalis, 2020/2021 dan 2021/2022**  
**Number of Schools, Teachers, and Pupils in Raudatul Athfal (RA) Under The Ministry of Religious Affairs by Subdistrict in Bengkalis Regency, 2020/2021 and 2021/2022**

Kecamatan Subdistrict	Sekolah/Schools		Guru/Teachers		Murid/Pupils	
	2020/2021	2021/2022	2020/2021	2021/2022	2020/2021	2021/2022
(1)	(2)	(3)	(4)	(5)	(6)	(7)
Mandau	5	5	17	30	182	175
Pinggir	4	4	18	21	206	208
Bathin Solapan	1	1	5	5	46	-
Talang Muandau	2	8	5	30	34	312
Bukit Batu	6	6	30	37	184	156
Siak Kecil	1	1	6	6	56	53
Bandar Laksamana	-	1	-	6	-	50
Rupat	1	-	4	-	35	-
Rupat Utara	-	-	-	-	-	-
Bengkalis	-	-	-	-	-	-
Bantan	-	-	-	-	-	-
<b>Kabupaten Bengkalis</b>	<b>20</b>	<b>26</b>	<b>85</b>	<b>135</b>	<b>743</b>	<b>954</b>

Catatan/Note: Seluruh Raudatul Athfal (RA) berstatus swasta/All Raudatul Athfal (RA) are private  
Sumber/Source: Kementerian Agama, EMIS, data semester ganjil/ Ministry of Religious Affairs, EMIS, odd semester

**Tabel**  
**Table** 4.1.3

**Jumlah Sekolah, Guru, dan Murid Sekolah Dasar (SD) di Bawah Kementerian Pendidikan, Kebudayaan, Riset, dan Teknologi Menurut Kecamatan di Kabupaten Bengkalis, 2020/2021 dan 2021/2022**

***Number of Schools, Teachers, and Pupils in Primary Schools Under The Ministry of Education, Culture, Research, and Technology by Subdistrict in Bengkalis Regency, 2020/2021 and 2021/2022***

Kecamatan Subdistrict	Sekolah/Schools					
	Negeri/Public		Swasta/Private		Jumlah/Total	
	2020/2021	2021/2022	2020/2021	2021/2022	2020/2021	2021/2022
(1)	(2)	(3)	(4)	(5)	(6)	(7)
Mandau	50	50	18	18	68	68
Pinggir	24	24	3	4	27	28
Bathin Solapan	34	35	6	9	40	44
Talang Muandau	19	19	-	-	19	19
Bukit Batu	18	18	2	2	20	20
Siak Kecil	21	21	-	-	21	21
Bandar Laksamana	13	13	-	-	13	13
Rupat	33	33	4	4	37	37
Rupat Utara	12	12	2	2	14	14
Bengkalis	56	56	4	4	60	60
Bantan	32	33	-	-	32	33
<b>Kabupaten Bengkalis</b>	<b>312</b>	<b>314</b>	<b>39</b>	<b>43</b>	<b>351</b>	<b>357</b>

Lanjutan Tabel/*Continued Table* 4.1.3

Kecamatan Subdistrict	Guru <sup>1</sup> /Teachers <sup>1</sup>					
	Negeri/Public		Swasta/Private		Jumlah/Total	
	2020/2021	2021/2022	2020/2021	2021/2022	2020/2021	2021/2022
(1)	(8)	(9)	(10)	(11)	(12)	(13)
Mandau	830	798	324	328	1 154	1 126
Pinggir	359	360	93	93	452	453
Bathin Solapan	646	628	70	68	716	696
Talang Muandau	234	243	-	-	234	243
Bukit Batu	213	194	23	36	236	230
Siak Kecil	242	233	-	-	242	233
Bandar Laksamana	149	160	-	-	149	160
Rupat	411	406	22	20	433	426
Rupat Utara	134	128	16	15	150	143
Bengkalis	836	767	87	98	923	865
Bantan	396	378	-	-	396	378
<b>Kabupaten Bengkalis</b>	<b>4 450</b>	<b>4 295</b>	<b>635</b>	<b>658</b>	<b>5 085</b>	<b>4 953</b>

Lanjutan Tabel/Continued Table 4.1.3

Kecamatan Subdistrict	Murid/Pupils					
	Negeri/Public		Swasta/Private		Jumlah/Total	
	2020/2021	2021/2022	2020/2021	2021/2022	2020/2021	2021/2022
(1)	(14)	(15)	(16)	(17)	(18)	(19)
Mandau	13 594	13 052	5 143	4 973	18 737	18 025
Pinggir	6 603	6 315	1 711	1 588	8 314	7 903
Bathin Solapan	12 370	12 136	1 315	1 406	13 685	13 542
Talang Muandau	4 499	4 406	-	-	4 499	4 406
Bukit Batu	2 214	2 199	579	548	2 793	2 747
Siak Kecil	3 057	3 050	-	-	3 057	3 050
Bandar Laksamana	2 374	2 376	-	-	2 374	2 376
Rupat	4 819	4 769	465	458	5 284	5 227
Rupat Utara	2 104	2 135	270	263	2 374	2 398
Bengkalis	9 249	9 046	1 342	1 412	10 591	10 458
Bantan	4 276	4 175	-	-	4 276	4 175
<b>Kabupaten Bengkalis</b>	<b>65 159</b>	<b>63 659</b>	<b>10 825</b>	<b>10 648</b>	<b>75 984</b>	<b>74 307</b>

Catatan/Note: <sup>1</sup> Jumlah guru termasuk kepala sekolah dan guru/The total of teachers including headmaster and teacher  
 Sumber/Source: 2020/2021 - Kementerian Pendidikan dan Kebudayaan, Sistem Data Pokok Pendidikan, data semester ganjil/ Ministry of Educations and Culture, Basic Education Data System, odd semester  
 2021/2022 - Kementerian Pendidikan, Kebudayaan, Riset, dan Teknologi, Sistem Data Pokok Pendidikan, data semester ganjil 2021/ Ministry of Education, Culture, Research, and Technology, Basic Education Data System, odd semester 2021

**Tabel**  
**Table** 4.1.4

**Jumlah Sekolah, Guru, dan Murid Madrasah Ibtidaiyah (MI) di Bawah Kementerian Agama Menurut Kecamatan di Kabupaten Bengkalis, 2020/2021 dan 2021/2022**  
*Number of Schools, Teachers, and Pupils in Madrasah Ibtidaiyah (MI) Under The Ministry of Religious Affairs by Subdistrict in Bengkalis Regency, 2020/2021 and 2021/2022*

Kecamatan Subdistrict	Sekolah/Schools					
	Negeri/Public		Swasta/Private		Jumlah/Total	
	2020/2021	2021/2022	2020/2021	2021/2022	2020/2021	2021/2022
(1)	(2)	(3)	(4)	(5)	(6)	(7)
Mandau	-	-	-	-	-	-
Pinggir	-	-	6	5	6	5
Bathin Solapan	-	-	-	1	-	1
Talang Muandau	-	-	5	7	5	7
Bukit Batu	1	1	3	3	4	4
Siak Kecil	-	-	-	-	-	-
Bandar Laksamana	-	-	-	-	-	-
Rupat	-	-	-	-	-	-
Rupat Utara	-	-	-	-	-	-
Bengkalis	-	-	-	-	-	-
Bantan	-	-	-	-	-	-
<b>Kabupaten Bengkalis</b>	<b>1</b>	<b>1</b>	<b>14</b>	<b>16</b>	<b>15</b>	<b>17</b>

Lanjutan Tabel/*Continued Table 4.1.4*

Kecamatan Subdistrict	Guru/Teachers					
	Negeri/Public		Swasta/Private		Jumlah/Total	
	2020/2021	2021/2022	2020/2021	2021/2022	2020/2021	2021/2022
(1)	(8)	(9)	(10)	(11)	(12)	(13)
Mandau	-	-	-	-	-	-
Pinggir	-	-	83	87	83	87
Bathin Solapan	-	-	-	8	-	8
Talang Muandau	-	-	71	114	71	114
Bukit Batu	25	43	44	51	69	94
Siak Kecil	-	-	-	-	-	-
Bandar Laksamana	-	-	-	-	-	-
Rupat	-	-	-	-	-	-
Rupat Utara	-	-	-	-	-	-
Bengkalis	-	-	-	-	-	-
Bantan	-	-	-	-	-	-
<b>Kabupaten Bengkalis</b>	<b>25</b>	<b>43</b>	<b>198</b>	<b>260</b>	<b>223</b>	<b>303</b>



Lanjutan Tabel/*Continued Table 4.1.4*

Kecamatan Subdistrict	Murid/Pupils					
	Negeri/Public		Swasta/Private		Jumlah/Total	
	2020/2021	2021/2022	2020/2021	2021/2022	2020/2021	2021/2022
(1)	(14)	(15)	(16)	(17)	(18)	(19)
Mandau	-	-	-	-	-	-
Pinggir	-	-	1 288	1 244	1 288	1 244
Bathin Solapan	-	-	-	75	-	75
Talang Muandau	-	-	1 159	1 525	1 159	1 525
Bukit Batu	405	456	318	323	723	779
Siak Kecil	-	-	-	-	-	-
Bandar Laksamana	-	-	-	-	-	-
Rupat	-	-	-	-	-	-
Rupat Utara	-	-	-	-	-	-
Bengkalis	-	-	-	-	-	-
Bantan	-	-	-	-	-	-
<b>Kabupaten Bengkalis</b>	<b>405</b>	<b>456</b>	<b>2 765</b>	<b>3 167</b>	<b>3 170</b>	<b>3 623</b>

Catatan/Note: ....

Sumber/Source: Kementerian Agama, EMIS, data semester ganjil/ Ministry of Religious Affairs, EMIS, odd semester

**Tabel**  
**Table** 4.1.5

**Jumlah Sekolah, Guru, dan Murid Sekolah Menengah Pertama (SMP) di Bawah Kementerian Pendidikan, Kebudayaan, Riset, dan Teknologi Menurut Kecamatan di Kabupaten Bengkalis, 2020/2021 dan 2021/2022**  
**Number of Schools, Teachers, and Pupils in Lower Secondary Schools Under The Ministry of Education, Culture, Research, and Technology by Subdistrict in Bengkalis Regency, 2020/2021 and 2021/2022**

Kecamatan Subdistrict	Sekolah/Schools					
	Negeri/Public		Swasta/Private		Jumlah/Total	
	2020/2021	2021/2022	2020/2021	2021/2022	2020/2021	2021/2022
(1)	(2)	(3)	(4)	(5)	(6)	(7)
Mandau	11	11	11	10	22	21
Pinggir	9	9	5	5	14	14
Bathin Solapan	9	9	2	3	11	12
Talang Muandau	6	6	-	-	6	6
Bukit Batu	4	4	1	1	5	5
Siak Kecil	5	5	1	1	6	6
Bandar Laksamana	4	4	-	-	4	4
Rupat	10	10	-	-	10	10
Rupat Utara	3	3	1	1	4	4
Bengkalis	11	11	5	5	16	16
Bantan	8	8	-	-	8	8
<b>Kabupaten Bengkalis</b>	<b>80</b>	<b>80</b>	<b>26</b>	<b>26</b>	<b>106</b>	<b>106</b>

Lanjutan Tabel/*Continued Table* 4.1.5

Kecamatan Subdistrict	Guru <sup>1</sup> /Teachers <sup>1</sup>					
	Negeri/Public		Swasta/Private		Jumlah/Total	
	2020/2021	2021/2022	2020/2021	2021/2022	2020/2021	2021/2022
(1)	(8)	(9)	(10)	(11)	(12)	(13)
Mandau	432	419	137	130	569	549
Pinggir	178	181	104	102	282	283
Bathin Solapan	217	223	28	33	245	256
Talang Muandau	73	69	-	-	73	69
Bukit Batu	70	70	10	10	80	80
Siak Kecil	80	77	14	10	94	87
Bandar Laksamana	48	47	-	-	48	47
Rupat	132	128	-	-	132	128
Rupat Utara	43	44	4	4	47	48
Bengkalis	281	266	71	76	352	342
Bantan	129	132	-	-	129	132
<b>Kabupaten Bengkalis</b>	<b>1 683</b>	<b>1 656</b>	<b>368</b>	<b>365</b>	<b>2 051</b>	<b>2 021</b>

Lanjutan Tabel/Continued Table 4.1.5

Kecamatan Subdistrict	Murid/Pupils					
	Negeri/Public		Swasta/Private		Jumlah/Total	
	2020/2021	2021/2022	2020/2021	2021/2022	2020/2021	2021/2022
(1)	(14)	(15)	(16)	(17)	(18)	(19)
Mandau	7 169	7 159	1 370	1 334	8 539	8 493
Pinggir	2 662	2 606	1 643	1 691	4 305	4 297
Bathin Solapan	4 042	3 929	302	396	4 344	4 325
Talang Muandau	1 256	1 250	-	-	1 256	1 250
Bukit Batu	637	760	125	116	762	876
Siak Kecil	921	878	68	80	989	958
Bandar Laksamana	631	618	-	-	631	618
Rupat	1 626	1 643	-	-	1 626	1 643
Rupat Utara	624	659	80	78	704	737
Bengkalis	2 669	2 549	775	961	3 444	3 510
Bantan	1 167	1 154	-	-	1 167	1 154
<b>Kabupaten Bengkalis</b>	<b>23 404</b>	<b>23 205</b>	<b>4 363</b>	<b>4 656</b>	<b>27 767</b>	<b>27 861</b>

Catatan/Note: <sup>1</sup> Jumlah guru termasuk kepala sekolah dan guru/The total of teachers including headmaster and teacher  
 Sumber/Source: 2020/2021 - Kementerian Pendidikan dan Kebudayaan, Sistem Data Pokok Pendidikan, data semester ganjil/ Ministry of Educations and Culture, Basic Education Data System, odd semester  
 2021/2022 - Kementerian Pendidikan, Kebudayaan, Riset, dan Teknologi, Sistem Data Pokok Pendidikan, data semester ganjil 2021/ Ministry of Education, Culture, Research, and Technology, Basic Education Data System, odd semester 2021

**Tabel**  
**Table** 4.1.6

**Jumlah Sekolah, Guru, dan Murid Madrasah Tsanawiyah (MTs) di Bawah Kementerian Agama Menurut Kecamatan di Kabupaten Bengkalis, 2020/2021 dan 2021/2022**  
**Number of Schools, Teachers, and Pupils in Madrasah Tsanawiyah (MTs) Under The Ministry of Religious Affairs by Subdistrict in Bengkalis Regency, 2020/2021 and 2021/2022**

Kecamatan Subdistrict	Sekolah/Schools					
	Negeri/Public		Swasta/Private		Jumlah/Total	
	2020/2021	2021/2022	2020/2021	2021/2022	2020/2021	2021/2022
(1)	(2)	(3)	(4)	(5)	(6)	(7)
Mandau	1	1	8	8	9	9
Pinggir	-	-	7	5	7	5
Bathin Solapan	-	-	2	4	2	4
Talang Muandau	1	1	5	10	6	11
Bukit Batu	1	1	8	8	9	9
Siak Kecil	-	-	2	2	2	2
Bandar Laksamana	-	-	1	2	1	2
Rupat	1	1	1	-	2	1
Rupat Utara	-	-	1	1	1	1
Bengkalis	-	-	-	-	-	-
Bantan	-	-	-	-	-	-
<b>Kabupaten Bengkalis</b>	<b>4</b>	<b>4</b>	<b>35</b>	<b>40</b>	<b>39</b>	<b>44</b>

Lanjutan Tabel/Continued Table 4.1.6

Kecamatan Subdistrict	Guru/Teachers					
	Negeri/Public		Swasta/Private		Jumlah/Total	
	2020/2021	2021/2022	2020/2021	2021/2022	2020/2021	2021/2022
(1)	(8)	(9)	(10)	(11)	(12)	(13)
Mandau	58	85	167	182	225	267
Pinggir	-	-	91	64	91	64
Bathin Solapan	-	-	20	48	20	48
Talang Muandau	19	28	63	169	82	197
Bukit Batu	30	42	133	137	163	179
Siak Kecil	-	-	34	35	34	35
Bandar Laksamana	-	-	15	39	15	39
Rupat	27	35	11	-	38	35
Rupat Utara	-	-	13	13	13	13
Bengkalis	-	-	-	-	-	-
Bantan	-	-	-	-	-	-
<b>Kabupaten Bengkalis</b>	<b>134</b>	<b>190</b>	<b>547</b>	<b>687</b>	<b>681</b>	<b>877</b>

Lanjutan Tabel/*Continued Table* 4.1.6

Kecamatan Subdistrict	Murid/Pupils					
	Negeri/Public		Swasta/Private		Jumlah/Total	
	2020/2021	2021/2022	2020/2021	2021/2022	2020/2021	2021/2022
(1)	(14)	(15)	(16)	(17)	(18)	(19)
Mandau	765	764	820	686	1 585	1 450
Pinggir	-	-	908	609	908	609
Bathin Solapan	-	-	206	522	206	522
Talang Muandau	283	333	723	1 466	1 006	1 799
Bukit Batu	278	261	915	767	1 193	1 028
Siak Kecil	-	-	217	226	217	226
Bandar Laksamana	-	-	144	240	144	240
Rupat	282	250	141	-	423	250
Rupat Utara	-	-	102	100	102	100
Bengkalis	-	-	-	-	-	-
Bantan	-	-	-	-	-	-
<b>Kabupaten Bengkalis</b>	<b>1 608</b>	<b>1 608</b>	<b>4 176</b>	<b>4 616</b>	<b>5 784</b>	<b>6 224</b>

Catatan/Note: ....

Sumber/Source: Kementerian Agama, EMIS, data semester ganjil/Ministry of Religious Affairs, EMIS, odd semester

**Tabel**  
**Table** 4.1.7

**Jumlah Sekolah, Guru, dan Murid Sekolah Menengah Atas (SMA) di Bawah Kementerian Pendidikan, Kebudayaan, Riset, dan Teknologi Menurut Kecamatan di Kabupaten Bengkalis, 2020/2021 dan 2021/2022**

**Number of Schools, Teachers, and Pupils in Upper Secondary Schools Under The Ministry of Education, Culture, Research, and Technology by Subdistrict in Bengkalis Regency, 2020/2021 and 2021/2022**

Kecamatan Subdistrict	Sekolah/Schools					
	Negeri/Public		Swasta/Private		Jumlah/Total	
	2020/2021	2021/2022	2020/2021	2021/2022	2020/2021	2021/2022
(1)	(2)	(3)	(4)	(5)	(6)	(7)
Mandau	10	10	6	5	16	15
Pinggir	5	5	3	3	9	8
Bathin Solapan	-	-	1	1	1	1
Talang Muandau	1	1	-	-	-	1
Bukit Batu	3	3	-	-	3	3
Siak Kecil	2	2	-	-	2	2
Bandar Laksamana	-	-	-	-	-	-
Rupat	4	4	1	1	5	5
Rupat Utara	1	1	-	-	1	1
Bengkalis	5	5	1	1	6	6
Bantan	3	3	-	-	3	3
<b>Kabupaten Bengkalis</b>	<b>34</b>	<b>34</b>	<b>12</b>	<b>11</b>	<b>46</b>	<b>45</b>



Lanjutan Tabel/*Continued Table* 4.1.7

Kecamatan Subdistrict	Guru <sup>1</sup> /Teachers <sup>1</sup>					
	Negeri/Public		Swasta/Private		Jumlah/Total	
	2020/2021	2021/2022	2020/2021	2021/2022	2020/2021	2021/2022
(1)	(8)	(9)	(10)	(11)	(12)	(13)
Mandau	507	505	89	83	596	588
Pinggir	145	150	58	62	226	212
Bathin Solapan	-	-	11	10	11	10
Talang Muandau	23	22	-	-	-	22
Bukit Batu	83	87	-	-	83	87
Siak Kecil	54	57	-	-	54	57
Bandar Laksamana	-	-	-	-	-	-
Rupat	72	72	22	16	94	88
Rupat Utara	22	21	-	-	22	21
Bengkalis	199	196	9	6	208	202
Bantan	94	96	-	-	94	96
<b>Kabupaten Bengkalis</b>	<b>1 199</b>	<b>1 206</b>	<b>189</b>	<b>177</b>	<b>1 388</b>	<b>1 383</b>

Lanjutan Tabel/Continued Table 4.1.7

Kecamatan Subdistrict	Murid/Pupils					
	Negeri/Public		Swasta/Private		Jumlah/Total	
	2020/2021	2021/2022	2020/2021	2021/2022	2020/2021	2021/2022
(1)	(14)	(15)	(16)	(17)	(18)	(19)
Mandau	9 188	9 135	657	577	9 845	9 712
Pinggir	2 513	2 365	825	831	3 651	3 196
Bathin Solapan	-	-	121	174	121	174
Talang Muandau	313	318	-	-	-	318
Bukit Batu	1 429	1 357	-	-	1 429	1 357
Siak Kecil	651	619	-	-	651	619
Bandar Laksamana	-	-	-	-	-	-
Rupat	816	855	604	564	1 420	1 419
Rupat Utara	378	379	-	-	378	379
Bengkalis	2 285	2 363	52	41	2 337	2 404
Bantan	1 035	1 002	-	-	1 035	1 002
<b>Kabupaten Bengkalis</b>	<b>18 608</b>	<b>18 393</b>	<b>2 259</b>	<b>2 187</b>	<b>20 867</b>	<b>20 580</b>

Catatan/Note: <sup>1</sup> Jumlah guru termasuk kepala sekolah dan guru/The total of teachers including headmaster and teacher

Sumber/Source: 2020/2021 - Kementerian Pendidikan dan Kebudayaan, Sistem Data Pokok Pendidikan, data semester ganjil/ Ministry of Education and Culture, Basic Education Data System, odd semester

2021/2022 - Kementerian Pendidikan, Kebudayaan, Riset, dan Teknologi, Sistem Data Pokok Pendidikan, data semester ganjil 2021/ Ministry of Education, Culture, Research, and Technology, Basic Education Data System, odd semester 2021

**Tabel**  
**Table 4.1.8**

**Jumlah Sekolah, Guru, dan Murid Sekolah Menengah Kejuruan (SMK) di Bawah Kementerian Pendidikan, Kebudayaan, Riset, dan Teknologi Menurut Kecamatan di Kabupaten Bengkalis, 2020/2021 dan 2021/2022**

*Number of Schools, Teachers, and Pupils in Vocational High Schools Under The Ministry of Education, Culture, Research, and Technology by Subdistrict in Bengkalis Regency, 2020/2021 and 2021/2022*

Kecamatan Subdistrict	Sekolah/Schools					
	Negeri/Public		Swasta/Private		Jumlah/Total	
	2020/2021	2021/2022	2020/2021	2021/2022	2020/2021	2021/2022
(1)	(2)	(3)	(4)	(5)	(6)	(7)
Mandau	3	3	8	8	11	11
Pinggir	2	2	1	2	3	4
Bathin Solapan	-	-	-	-	-	-
Talang Muandau	-	-	-	-	-	-
Bukit Batu	2	2	-	-	2	2
Siak Kecil	1	1	-	-	1	1
Bandar Laksamana	-	-	-	-	-	-
Rupat	1	1	-	-	1	1
Rupat Utara	2	2	-	-	2	2
Bengkalis	3	3	1	1	4	4
Bantan	1	1	-	-	1	1
<b>Kabupaten Bengkalis</b>	<b>15</b>	<b>15</b>	<b>10</b>	<b>11</b>	<b>25</b>	<b>26</b>

Lanjutan Tabel/*Continued Table 4.1.8*

Kecamatan Subdistrict	Guru <sup>1</sup> /Teachers <sup>1</sup>					
	Negeri/Public		Swasta/Private		Jumlah/Total	
	2020/2021	2021/2022	2020/2021	2021/2022	2020/2021	2021/2022
(1)	(8)	(9)	(10)	(11)	(12)	(13)
Mandau	170	176	153	152	323	328
Pinggir	74	79	12	23	86	102
Bathin Solapan	-	-	-	-	-	-
Talang Muandau	-	-	-	-	-	-
Bukit Batu	45	42	-	-	45	42
Siak Kecil	27	31	-	-	27	31
Bandar Laksamana	-	-	-	-	-	-
Rupat	29	30	-	-	29	30
Rupat Utara	26	29	-	-	26	29
Bengkalis	108	109	10	8	118	117
Bantan	26	27	-	-	26	27
<b>Kabupaten Bengkalis</b>	<b>505</b>	<b>523</b>	<b>175</b>	<b>183</b>	<b>680</b>	<b>706</b>

Lanjutan Tabel/*Continued Table 4.1.8*

Kecamatan Subdistrict	Murid/Pupils					
	Negeri/Public		Swasta/Private		Jumlah/Total	
	2020/2021	2021/2022	2020/2021	2021/2022	2020/2021	2021/2022
(1)	(14)	(15)	(16)	(17)	(18)	(19)
Mandau	2 493	3 087	1 296	1 232	3 789	4 319
Pinggir	1 006	1 073	85	110	1 091	1 183
Bathin Solapan	-	-	-	-	-	-
Talang Muandau	-	-	-	-	-	-
Bukit Batu	322	304	-	-	322	304
Siak Kecil	285	321	-	-	285	321
Bandar Laksamana	-	-	-	-	-	-
Rupat	367	376	-	-	367	376
Rupat Utara	182	216	-	-	182	216
Bengkalis	1 101	1 151	132	124	1 233	1 275
Bantan	82	77	-	-	82	77
<b>Kabupaten Bengkalis</b>	<b>5 838</b>	<b>6 605</b>	<b>1 513</b>	<b>1 466</b>	<b>7 351</b>	<b>8 071</b>

Catatan/Note: <sup>1</sup> Guru yang mengajar di 2 sekolah atau lebih dihitung di masing-masing sekolah. Jumlah guru termasuk kepala sekolah dan guru/*The teacher who taught in two schools or more counted in every school. The total of teachers including headmaster and teacher*

Sumber/Source: 2020/2021 - Kementerian Pendidikan dan Kebudayaan, Sistem Data Pokok Pendidikan, data semester ganjil/*Ministry of Educations and Culture, Basic Education Data System, odd semester*  
2021/2022 - Kementerian Pendidikan, Kebudayaan, Riset, dan Teknologi, Sistem Data Pokok Pendidikan, data semester ganjil 2021/*Ministry of Education, Culture, Research, and Technology, Basic Education Data System, odd semester 2021*

**Tabel**  
**Table 4.1.9**

**Jumlah Sekolah, Guru, dan Murid Madrasah Aliyah (MA) di Bawah Kementerian Agama Menurut Kecamatan di Kabupaten Bengkulu, 2020/2021 dan 2021/2022**  
**Number of Schools, Teachers, and Pupils in Madrasah Aliyah (MA) Under the Ministry of Religious Affairs by Subdistrict in Bengkulu Regency, 2020/2021 and 2021/2022**

Kecamatan Subdistrict	Sekolah/Schools					
	Negeri/Public		Swasta/Private		Jumlah/Total	
	2020/2021	2021/2022	2020/2021	2021/2022	2020/2021	2021/2022
(1)	(2)	(3)	(4)	(5)	(6)	(7)
Mandau	1	1	5	5	6	6
Pinggir	-	-	3	2	3	2
Bathin Solapan	-	-	-	1	-	1
Talang Muandau	-	-	2	6	2	6
Bukit Batu	-	-	7	7	7	7
Siak Kecil	-	-	2	2	2	2
Bandar Laksamana	-	-	1	1	1	1
Rupat	1	1	-	-	1	1
Rupat Utara	-	-	1	1	1	1
Bengkalis	-	-	-	-	-	-
Bantan	-	-	-	-	-	-
<b>Kabupaten Bengkulu</b>	<b>2</b>	<b>2</b>	<b>21</b>	<b>26</b>	<b>23</b>	<b>28</b>

Lanjutan Tabel/*Continued Table* 4.1.9

Kecamatan Subdistrict	Guru/Teachers					
	Negeri/Public		Swasta/Private		Jumlah/Total	
	2020/2021	2021/2022	2020/2021	2021/2022	2020/2021	2021/2022
(1)	(8)	(9)	(10)	(11)	(12)	(13)
Mandau	66	78	99	104	165	182
Pinggir	-	-	24	16	24	16
Bathin Solapan	-	-	-	6	-	6
Talang Muandau	-	-	27	83	27	83
Bukit Batu	-	-	134	136	134	136
Siak Kecil	-	-	35	36	35	36
Bandar Laksamana	-	-	14	20	14	20
Rupat	22	35	-	-	22	35
Rupat Utara	-	-	14	17	14	17
Bengkalis	-	-	-	-	-	-
Bantan	-	-	-	-	-	-
<b>Kabupaten Bengkalis</b>	<b>88</b>	<b>113</b>	<b>347</b>	<b>423</b>	<b>435</b>	<b>536</b>

Lanjutan Tabel/Continued Table 4.1.9

Kecamatan Subdistrict	Murid/Pupils					
	Negeri/Public		Swasta/Private		Jumlah/Total	
	2020/2021	2021/2022	2020/2021	2021/2022	2020/2021	2021/2022
(1)	(14)	(15)	(16)	(17)	(18)	(19)
Mandau	726	725	460	422	1 186	1 147
Pinggir	-	-	148	121	148	121
Bathin Solapan	-	-	-	27	-	27
Talang Muandau	-	-	217	405	217	405
Bukit Batu	-	-	807	832	807	832
Siak Kecil	-	-	94	88	94	88
Bandar Laksamana	-	-	83	90	83	90
Rupat	205	178	-	-	205	178
Rupat Utara	-	-	42	36	42	36
Bengkalis	-	-	-	-	-	-
Bantan	-	-	-	-	-	-
<b>Kabupaten Bengkalis</b>	<b>931</b>	<b>903</b>	<b>1 851</b>	<b>2 021</b>	<b>2 782</b>	<b>2 924</b>

Catatan/Note: ...

Sumber/Source: Kementerian Agama, EMIS, Data Semester Ganjil/Ministry of Religious Affairs, EMIS, odd semester



**Tabel**  
**Table** 4.1.10

**Jumlah Desa<sup>1</sup>/Kelurahan yang Memiliki Fasilitas Sekolah Menurut Kecamatan dan Tingkat Pendidikan di Kabupaten Bengkalis, 2019–2021**  
**Number of Villages<sup>1</sup>/Kelurahan Having Educational Facilities by Subdistrict and Educational Level in Bengkalis Regency, 2019–2021**

Kecamatan Subdistrict	SD Primary School		
	2019	2020	2021
(1)	(2)	(3)	(4)
Mandau	11	11	11
Pinggir	10	10	10
Bathin Solapan	13	13	13
Talang Muandau	9	9	9
Bukit Batu	10	10	10
Siak Kecil	16	16	16
Bandar Laksamana	7	7	7
Rupat	16	16	16
Rupat Utara	8	8	8
Bengkalis	30	30	30
Bantan	22	22	22
<b>Kabupaten Bengkalis</b>	<b>152</b>	<b>152</b>	<b>152</b>

Lanjutan Tabel/*Continued Table* 4.1.10

Kecamatan Subdistrict	SMP Junior High School		
	2019	2020	2021
(1)	(5)	(6)	(7)
Mandau	10	10	10
Pinggir	8	8	8
Bathin Solapan	10	10	10
Talang Muandau	7	7	7
Bukit Batu	4	5	5
Siak Kecil	6	6	6
Bandar Laksamana	4	4	4
Rupat	11	13	13
Rupat Utara	4	5	5
Bengkalis	16	16	16
Bantan	13	13	13
<b>Kabupaten Bengkalis</b>	<b>93</b>	<b>97</b>	<b>97</b>

Lanjutan Tabel/*Continued Table* 4.1.10

Kecamatan Subdistrict	SMA Senior High School		
	2019	2020	2021
(1)	(8)	(9)	(10)
Mandau	6	6	7
Pinggir	4	4	4
Bathin Solapan	7	8	8
Talang Muandau	3	3	3
Bukit Batu	2	2	2
Siak Kecil	3	3	3
Bandar Laksamana	3	3	3
Rupat	6	7	7
Rupat Utara	2	2	2
Bengkalis	9	10	10
Bantan	9	9	9
<b>Kabupaten Bengkalis</b>	<b>54</b>	<b>57</b>	<b>58</b>

Lanjutan Tabel/Continued Table 4.1.10

Kecamatan Subdistrict	SMK Vocational School		
	2019	2020	2021
(1)	(11)	(12)	(13)
Mandau	2	3	3
Pinggir	3	3	3
Bathin Solapan	8	7	7
Talang Muandau	–	–	–
Bukit Batu	2	2	2
Siak Kecil	1	1	1
Bandar Laksamana	–	–	–
Rupat	1	1	1
Rupat Utara	2	2	2
Bengkalis	3	3	3
Bantan	1	1	1
<b>Kabupaten Bengkalis</b>	<b>23</b>	<b>23</b>	<b>23</b>

Lanjutan Tabel/*Continued Table* 4.1.10

Kecamatan Subdistrict	Perguruan Tinggi University		
	2019	2020	2021
(1)	(14)	(15)	(16)
Mandau	2	2	2
Pinggir	–	–	–
Bathin Solapan	2	2	2
Talang Muandau	–	–	–
Bukit Batu	–	–	–
Siak Kecil	–	–	–
Bandar Laksamana	–	–	–
Rupat	–	–	–
Rupat Utara	–	–	–
Bengkalis	4	4	4
Bantan	–	–	–
<b>Kabupaten Bengkalis</b>	<b>8</b>	<b>8</b>	<b>8</b>

Catatan/Note: <sup>1</sup> Desa pada tabel ini termasuk Unit Permukiman Transmigrasi (UPT) yang masih dibina oleh kementerian terkait dan nagari di Provinsi Sumatera Barat/Villages in this table include Transmigration Settlement Unit which is still fostered by the relevant ministries and the nagari in the Province of Sumatera Barat

Sumber/Source: BPS, Pendataan Potensi Desa (Podes)/ BPS-Statistics Indonesia, Village Potential Data Collection

**Tabel**  
**Table** 4.1.11

**Angka Partisipasi Murni (APM) dan Angka Partisipasi Kasar (APK) Menurut Jenjang Pendidikan di Kabupaten Bengkalis, 2020 dan 2021**  
**Net Enrollment Rate and Gross Enrollment Ratio by Educational Level in Bengkalis Regency, 2020 and 2021**

Jenjang Pendidikan Educational Level	Angka Partisipasi Murni (APM) Net Enrollment Rate		Angka Partisipasi Kasar (APK) Gross Enrollment Ratio	
	2020	2021	2020	2021
(1)	(2)	(3)	(4)	(5)
SD/MI/Sederajat Primary School	98,06	98,29	106,72	107,45
SMP/MTs/ Sederajat Lower Secondary School	86,50	87,31	97,41	96,67
SMA/SMK/MA/Sederajat Upper Secondary School	66,97	67,05	79,38	77,45

Catatan/Note: ...

Sumber/Source: BPS, Survei Sosial Ekonomi Nasional (Susenas)/BPS-Statistics Indonesia, National Socioeconomic Survey

**Tabel**  
**Table** 4.1.12

**Persentase Penduduk Berumur 15 Tahun ke Atas yang Melek Huruf Menurut Kelompok Umur di Kabupaten Bengkalis, 2020 dan 2021**  
*Percentage of Literate People Aged 15 Years and Over by Age Group in Bengkalis Regency, 2020 and 2021*

Kelompok Umur <i>Age Group</i>	2020	2021
(1)	(2)	(3)
15–19	100	100
20–24	100	100
25–29	99.66	100
30–34	100	100
35–39	99.31	100
40–44	100	99.33
45–49	100	100
50+	97.19	96.95
<b>Jumlah/Total</b>		
15–24	100	100
15–44	99.83	99.89
15+	99.26	99.21
45+	98.01	97.81

Catatan/Note: ...

Sumber/Source: BPS, Survei Sosial Ekonomi Nasional (Susenas)/BPS-Statistics Indonesia, National Socioeconomic Survey

## 4.2 KESEHATAN HEALTH

**Tabel** 4.2.1 **Jumlah Desa<sup>1</sup>/Kelurahan Yang Memiliki Sarana Kesehatan Menurut Kecamatan di Kabupaten Bengkalis, 2019–2021**  
**Number of Villages<sup>1</sup>/Kelurahan Having Health Facilities by Subdistrict in Bengkalis Regency, 2019–2021**

Kecamatan Subdistrict	Rumah Sakit Hospital		
	2019	2020	2021
(1)	(2)	(3)	(4)
Mandau	5	5	5
Pinggir	–	–	–
Bathin Solapan	–	–	–
Talang Muandau	–	–	–
Bukit Batu	–	–	–
Siak Kecil	–	–	–
Bandar Laksamana	–	–	–
Rupat	–	–	–
Rupat Utara	–	–	–
Bengkalis	1	1	1
Bantan	–	–	–
<b>Kabupaten Bengkalis</b>	<b>6</b>	<b>6</b>	<b>6</b>



Lanjutan Tabel/*Continued Table* 4.2.1

Kecamatan <i>Subdistrict</i>	Rumah Sakit Bersalin <i>Maternity Hospital</i>		
	2019	2020	2021
(1)	(5)	(6)	(7)
Mandau	–	–	–
Pinggir	–	–	–
Bathin Solapan	–	–	–
Talang Muandau	–	–	–
Bukit Batu	–	–	–
Siak Kecil	–	–	–
Bandar Laksamana	–	–	–
Rupat	–	–	–
Rupat Utara	–	–	–
Bengkalis	–	–	–
Bantan	–	–	–
<b>Kabupaten Bengkalis</b>	<b>0</b>	<b>0</b>	<b>0</b>

Lanjutan Tabel/Continued Table 4.2.1

Kecamatan Subdistrict	Poliklinik Polyclinic		
	2019	2020	2021
(1)	(8)	(9)	(10)
Mandau	5	4	4
Pinggir	3	3	3
Bathin Solapan	7	7	7
Talang Muandau	–	–	–
Bukit Batu	1	1	1
Siak Kecil	–	–	–
Bandar Laksamana	–	–	–
Rupat	–	–	–
Rupat Utara	–	–	–
Bengkalis	1	2	1
Bantan	1	–	–
<b>Kabupaten Bengkalis</b>	<b>18</b>	<b>17</b>	<b>16</b>

Lanjutan Tabel/*Continued Table 4.2.1*

Kecamatan <i>Subdistrict</i>	Puskesmas <i>Public Health Center</i>		
	2019	2020	2021
(1)	(11)	(12)	(13)
Mandau	3	3	2
Pinggir	1	1	1
Bathin Solapan	2	2	3
Talang Muandau	1	1	1
Bukit Batu	1	1	1
Siak Kecil	2	2	2
Bandar Laksamana	1	1	1
Rupat	2	2	2
Rupat Utara	1	1	1
Bengkalis	2	4	3
Bantan	2	2	2
<b>Kabupaten Bengkalis</b>	<b>18</b>	<b>20</b>	<b>19</b>

Lanjutan Tabel/*Continued Table 4.2.1*

Kecamatan <i>Subdistrict</i>	Puskesmas Pembantu <i>Subsidiary of Public Health Center</i>		
	2019	2020	2021
(1)	(14)	(15)	(16)
Mandau	3	3	3
Pinggir	4	4	5
Bathin Solapan	3	3	3
Talang Muandau	1	1	3
Bukit Batu	4	4	5
Siak Kecil	3	4	4
Bandar Laksamana	3	3	3
Rupat	8	9	9
Rupat Utara	4	5	5
Bengkalis	10	10	12
Bantan	8	8	8
<b>Kabupaten Bengkalis</b>	<b>51</b>	<b>54</b>	<b>60</b>

Lanjutan Tabel/Continued Table 4.2.1

Kecamatan Subdistrict	Apotek Pharmacy		
	2019	2020	2021
(1)	(17)	(18)	(19)
Mandau	5	5	6
Pinggir	2	2	3
Bathin Solapan	6	7	9
Talang Muandau	1	2	2
Bukit Batu	2	2	2
Siak Kecil	2	2	2
Bandar Laksamana	1	1	2
Rupat	–	–	–
Rupat Utara	–	–	–
Bengkalis	7	10	10
Bantan	2	2	–
<b>Kabupaten Bengkalis</b>	<b>28</b>	<b>33</b>	<b>36</b>

Catatan/Note: <sup>1</sup> Desa pada tabel ini termasuk Unit Permukiman Transmigrasi (UPT) yang masih dibina oleh kementerian terkait dan nagari di Provinsi Sumatera Barat/Villages in this table include Transmigration Settlement Unit which is still fostered by the relevant ministries and the nagari in the Province of Sumatera Barat

Sumber/Source: BPS, Pendataan Potensi Desa (Podes)/BPS-Statistics Indonesia, Village Potential Data Collection

**Tabel 4.2.2** Jumlah Tenaga Kesehatan Menurut Kecamatan di Kabupaten Bengkalis, 2021  
**Number of Health Human Resources by Subdistrict in Bengkalis Regency, 2021**

Kecamatan Subdistrict	Dokter <sup>1</sup> Doctor <sup>1</sup>	Dokter Gigi <sup>2</sup> Dentist <sup>2</sup>	Perawat Nurse	Bidan Midwife	Tenaga kefarmasian Pharmacist
(1)	(2)	(3)	(4)	(5)	(6)
Mandau	82	19	339	249	86
Pinggir	14	6	21	32	6
Bathin Solapan	15	7	16	25	6
Talang Muandau	3	2	11	23	2
Bukit Batu	8	2	28	15	5
Siak Kecil	9	3	30	38	6
Bandar Laksamana	9	1	13	11	3
Rupat	9	0	32	22	5
Rupat Utara	4	2	14	13	4
Bengkalis	54	13	249	122	50
Bantan	20	5	47	43	10
<b>Kabupaten Bengkalis</b>	<b>227</b>	<b>60</b>	<b>800</b>	<b>593</b>	<b>183</b>

Lanjutan Tabel/*Continued Table 4.2.2*

Kecamatan <i>Subdistrict</i>	Tenaga Kesehatan Masyarakat <i>Public Health worker</i>	Tenaga Kesehatan Lingkungan <i>Enviromental Health Worker</i>	Tenaga Gizi <i>Nutritionist</i>	Ahli Teknologi Laboratorium Medik <i>Medical Laboratory Technician</i>
(1)	(7)	(8)	(9)	(10)
Mandau	29	15	16	51
Pinggir	2	1	4	2
Bathin Solapan	5	1	4	5
Talang Muandau	2	0	1	1
Bukit Batu	3	1	4	2
Siak Kecil	4	1	4	4
Bandar Laksamana	2	0	1	1
Rupat	1	2	4	5
Rupat Utara	2	1	2	0
Bengkalis	21	7	15	36
Bantan	6	5	1	6
<b>Kabupaten Bengkalis</b>	<b>77</b>	<b>34</b>	<b>56</b>	<b>113</b>

Catatan/*Note*: <sup>1</sup>Dokter dalam tabel ini termasuk dokter spesialis (selain spesialis gigi) dan dokter umum/*Doctor in this table include medical specialist (exclude dentist specialist) and general practitioner*

<sup>2</sup>Dokter gigi dalam tabel ini termasuk dokter spesialis gigi dan dokter gigi/*Doctor in this table include dentist dan dentist specialist*

Sumber/*Source*: Dinas Kesehatan Kabupaten Bengkalis/*Public Health Office of Bengkalis Regency*

**Tabel 4.2.3** Jumlah Rumah Sakit Umum, Rumah Sakit Khusus, Puskesmas, Klinik Pratama, dan Posyandu Menurut Kecamatan di Kabupaten Bengkalis, 2020 dan 2021  
**Number of General Hospital, Specialized Hospital, Public Health Center, Primary Clinic, and Integrated Health Post by Subdistrict in Bengkalis Regency, 2020 and 2021**

Kecamatan Subdistrict	Rumah Sakit Umum General Hospital		Rumah Sakit Khusus Specialized Hospital	
	2020	2021	2020	2021
(1)	(2)	(3)	(4)	(5)
Mandau	5	5	-	-
Pinggir	-	-	-	-
Bathin Solapan	-	-	-	-
Talang Muandau	-	-	-	-
Bukit Batu	-	-	-	-
Siak Kecil	-	-	-	-
Bandar Laksamana	-	-	-	-
Rupat	-	-	-	-
Rupat Utara	-	-	-	-
Bengkalis	1	1	-	-
Bantan	-	-	-	-
<b>Kabupaten Bengkalis</b>	<b>6</b>	<b>6</b>	<b>0</b>	<b>0</b>



Lanjutan Tabel/*Continued Table* 4.2.3

Kecamatan Subdistrict	Puskesmas <sup>1</sup> Rawat Inap Public Health Center <sup>1</sup> with Inpatient Care		Puskesmas <sup>1</sup> Non Rawat Inap Public Health Center <sup>1</sup> without Inpatient Care	
	2020	2021	2020	2021
(1)	(6)	(7)	(8)	(9)
Mandau	-	-	2	2
Pinggir	-	-	2	2
Bathin Solapan	-	-	2	2
Talang Muandau	1	1	-	-
Bukit Batu	1	1	-	-
Siak Kecil	1	1	1	1
Bandar Laksamana	-	-	1	1
Rupat	1	1	1	1
Rupat Utara	1	1	-	1
Bengkalis	1	1	1	-
Bantan	1	1	1	2
<b>Kabupaten Bengkalis</b>	<b>7</b>	<b>7</b>	<b>11</b>	<b>12</b>

Lanjutan Tabel/*Continued Table* 4.2.3

Kecamatan Subdistrict	Klinik Pratama Primary Clinic		Posyandu Intregrated Health Post	
	2020	2021	2020	2021
(1)	(10)	(11)	(12)	(13)
Mandau	-	-	92	92
Pinggir	-	-	56	59
Bathin Solapan	-	-	63	63
Talang Muandau	-	-	31	31
Bukit Batu	-	-	25	26
Siak Kecil	-	-	34	34
Bandar Laksamana	-	-	18	18
Rupat	-	-	63	63
Rupat Utara	-	-	20	20
Bengkalis	-	-	64	67
Bantan	-	-	45	45
<b>Kabupaten Bengkalis</b>	<b>0</b>	<b>0</b>	<b>511</b>	<b>518</b>

Catatan/*Note*: <sup>1</sup> Puskesmas yang teregistrasi/*Registered Public Health Center*

Sumber/*Source*: Dinas Kesehatan Kabupaten Bengkalis/*Public Health Office of Bengkalis Regency*

### 4.3 AGAMA DAN SOSIAL LAINNYA RELIGION AND OTHER SOCIAL AFFAIRS

**Tabel 4.3.1** Jumlah Penduduk Menurut Kecamatan dan Agama yang Dianut di Kabupaten Bengkalis, 2021  
*Population by Subdistrict and Religion in Bengkalis Regency, 2021*

Kecamatan Subdistrict	Islam	Protestan Protestant	Katolik Catholic	Hindu	Budha Buddha	Lainnya Others
(1)	(2)	(3)	(4)	(5)	(6)	(7)
Mandau	131430	26836	2311	26	1585	28
Pinggir	48972	21447	1869	-	96	0
Bathin Solapan	88739	14841	1231	3	619	77
Talang Muandau	23801	5689	760	-	13	0
Bukit Batu	19725	760	90	-	1540	0
Siak Kecil	25351	441	48	-	661	5
Bandar Laksamana	16363	889	140	1	91	0
Rupat	31753	1199	308	-	4838	104
Rupat Utara	9279	792	23	-	5902	0
Bengkalis	77810	951	174	1	10138	72
Bantan	38556	381	14	-	5455	3
<b>Kabupaten Bengkalis</b>	<b>511779</b>	<b>74226</b>	<b>6968</b>	<b>31</b>	<b>30938</b>	<b>289</b>

Catatan/Note: ...

Sumber/Source: Dinas Kependudukan dan Pencatatan Sipil Kabupaten Bengkalis/Population and Civil Registration Agency of Bengkalis Regency

**Tabel**  
**Table 4.3.2****Jumlah Tempat Peribadatan Menurut Kecamatan di Kabupaten Bengkulu, 2021**  
**Number of Places of Worship by Subdistrict in Bengkulu Regency, 2021**

Kecamatan Subdistrict	Masjid Mosque	Mushola Pray Room	Gereja Protestan* Protestant Church	Gereja Katholik Catholic Church	Pura Temple	Vihara
(1)	(2)	(3)	(4)	(5)	(6)	(7)
Mandau	176	153	43	-	-	2
Pinggir	76	53	44	-	-	-
Bathin Solapan	64	49	35	-	-	-
Talang Muandau	36	28	24	-	-	-
Bukit Batu	31	22	5	-	-	4
Siak Kecil	51	46	-	-	-	4
Bandar Laksamana	19	13	3	-	-	-
Rupat	51	33	7	-	-	9
Rupat Utara	19	10	1	-	-	8
Bengkalis	82	120	5	-	-	44
Bantan	75	88	4	-	-	9
<b>Kabupaten Bengkulu</b>	<b>680</b>	<b>615</b>	<b>171</b>	<b>-</b>	<b>-</b>	<b>80</b>

Catatan/Note: \*Data tahun 2020

Sumber/Source: Kementerian Agama Kabupaten Bengkulu/Bengkalis Regency Ministry of Religion

**Tabel**  
**Table 4.3.3****Jumlah Desa<sup>1</sup>/Kelurahan yang Mengalami Bencana Alam<sup>2</sup>  
Menurut Kecamatan di Kabupaten Bengkalis, 2019–2021**  
**Number of Villages<sup>1</sup>/Kelurahan that Had Natural Disaster<sup>2</sup>  
by Subdistrict in Bengkalis Regency, 2019–2021**

Kecamatan Subdistrict	Banjir/Flood		
	2019	2020	2021
(1)	(2)	(3)	(4)
Mandau	–	–	1
Pinggir	–	–	1
Bathin Solapan	–	–	–
Talang Muandau	2	–	1
Bukit Batu	–	–	1
Siak Kecil	–	–	1
Bandar Laksamana	–	–	–
Rupat	–	–	1
Rupat Utara	–	–	–
Bengkalis	10	3	7
Bantan	10	3	3
<b>Kabupaten Bengkalis</b>	<b>22</b>	<b>6</b>	<b>16</b>

Lanjutan Tabel/*Continued Table* 4.3.3

Kecamatan Subdistrict	Gempa Bumi/ <i>Earthquake</i>		
	2019	2020	2021
(1)	(5)	(6)	(7)
Mandau	–	–	–
Pinggir	–	–	–
Bathin Solapan	–	–	–
Talang Muandau	–	–	–
Bukit Batu	–	–	–
Siak Kecil	–	–	–
Bandar Laksamana	–	–	–
Rupat	–	–	–
Rupat Utara	–	–	–
Bengkalis	–	–	–
Bantan	–	–	–
<b>Nama Kabupaten/Kota</b>	–	–	–

Lanjutan Tabel/*Continued Table* 4.3.3

Kecamatan <i>Subdistrict</i>	Tanah Longsor/ <i>Landslide</i>		
	2019	2020	2021
(1)	(8)	(9)	(10)
Mandau	–	–	–
Pinggir	–	–	–
Bathin Solapan	–	–	–
Talang Muandau	–	–	–
Bukit Batu	–	–	–
Siak Kecil	–	–	–
Bandar Laksamana	–	–	–
Rupat	–	–	–
Rupat Utara	–	–	–
Bengkalis	–	–	–
Bantan	–	–	–
<b>Nama Kabupaten/Kota</b>	–	–	–

Catatan/*Note*: <sup>1</sup> Desa pada tabel ini termasuk Unit Permukiman Transmigrasi (UPT) yang masih dibina oleh kementerian terkait dan nagari di Provinsi Sumatera Barat/*Villages in this table are included in Transmigration Settlement Unit which is still fostered by the relevant ministries and the nagari in the Province of Sumatera Barat*

<sup>2</sup> Kejadian dalam setahun sebelum tahun pencacahan/*Occurred during the last one year before the enumeration years*

Sumber/*Source*: BPS, Pendataan Potensi Desa (Podes)/*BPS-Statistics Indonesia, Village Potential Data Collecting*

**Tabel** 4.3.4 **Jumlah Perkara Pengadilan Agama Kabupaten Bengkalis, 2020**  
**Table** 4.3.4 **Number of Religious Court Cases of Bengkalis Regency, 2021**

Jenis Perkara Court Kind	Jumlah Kasus Total of Cases
(1)	(4)
Izin Poligami	1
Pencegahan Perkawinan	-
Kelalaian atas Kewajiban Suami/Istri	-
Cerai Talak	136
Cerai Gugat	453
Pengasuhan Anak/Hadlonah	2
Perwalian	3
Istbat Nikah	19
Dispensasi Kawin	57
Wali Adhol	-
Asal-Usul Anak/Pengangkatan Anak	-
Lainnya	8
<b>Total</b>	<b>679</b>

Catatan/Note: ...

Sumber/Source: Pengadilan Agama Kabupaten Bengkalis/Religious Court of Bengkalis Regency



**Tabel**  
**Table 4.3.5****Jumlah Tahanan Berdasarkan Jenis Hukum dan Jenis Kelamin di Kabupaten Bengkalis, 2019–2021**  
**Number of Prisoner by Type of Crime and Sex in Bengkalis Regency, 2019–2021**

Jenis Hukum <i>Type of Crime</i>	2019		2020		2021	
	Laki-Laki <i>Male</i>	Perempuan <i>Female</i>	Laki-Laki <i>Male</i>	Perempuan <i>Female</i>	Laki-Laki <i>Male</i>	Perempuan <i>Female</i>
(1)	(2)	(3)	(4)	(5)	(6)	(7)
Pidana Mati	-	-	-	-	1	-
Seumur Hidup	2	-	9	-	4	-
Lebih dari 1 tahun (B.I)	1.250	43	1.099	45	1.353	24
3 sd 12 Bulan (B.II.a)	47	4	6	-	55	2
Kurungan (B.III)	30	1	10	1	16	-
Lainnya	-	-	-	-	-	-
<b>Total</b>	<b>1.329</b>	<b>48</b>	<b>1124</b>	<b>46</b>	<b>1.429</b>	<b>26</b>

Catatan/Note: ...

Sumber/Source: Lembaga Pemasyarakatan Kelas II A Bengkalis/II A Jail of Bengkalis Regency

**Tabel 4.3.6** Jumlah Tahanan Berdasarkan Jenis Putusan Pidana dan Jenis Kelamin di Kabupaten Bengkalis, 2019–2021  
**Number of Prisoner by Type of Verdict and Sex in Bengkalis Regency, 2019–2021**

Jenis Putusan Pidana <i>Type of Verdict</i>	2019		2020		2021	
	Laki-Laki <i>Male</i>	Perempuan <i>Female</i>	Laki-Laki <i>Male</i>	Perempuan <i>Female</i>	Laki-Laki <i>Male</i>	Perempuan <i>Female</i>
(1)	(2)	(3)	(4)	(5)	(6)	(7)
Penyidik	-	-	-	-	-	-
Penuntutan	15	2	55	5	22	-
Pengadilan Negeri	143	8	318	6	160	12
Pengadilan Tinggi	10	-	19	2	44	3
Mahkamah Agung	7	-	6	-	-	-
Lainnya	-	-	-	-	-	-
<b>Total</b>	<b>175</b>	<b>10</b>	<b>398</b>	<b>13</b>	<b>226</b>	<b>15</b>

Catatan/Note: ...

Sumber/Source: Lembaga Pemasyarakatan Kelas II A Bengkalis/II A Jail of Bengkalis Regency

**Tabel**  
**Table** 4.3.7**Jumlah Klinik, Peserta KB Baru dan Peserta KB Aktif Menurut Kecamatan di Kabupaten Bengkalis, 2021**  
**Number of Clinics, New Acceptors and Active Acceptors by Subdistrict in Bengkalis Regency, 2021**

Kecamatan Subdistrict	KLINIK KB FAMILY PLANNING CLINICS	PESERTA KB BARU NEW ACCEPTORS	PESERTA KB AKTIF ACTIVE ACCEPTORS
(1)	(2)	(3)	(4)
Mandau	4	2068	18608
Pinggir	2	2220	9534
Bathin Solapan	2	2204	12840
Talang Muandau	1	879	3890
Bukit Batu	1	214	2363
Siak Kecil	2	181	2885
Bandar Laksamana	1	383	2136
Rupat	2	313	4135
Rupat Utara	1	104	1567
Bengkalis	3	1231	10092
Bantan	2	550	5166
<b>Total</b>	<b>21</b>	<b>10347</b>	<b>73216</b>

Catatan/Note: ...

Sumber/Source: Dinas Pemberdayaan Perempuan, Perlindungan Anak, Pengendalian Penduduk Keluarga Berencana Kabupaten Bengkalis/Population and Family Disaster Control Service of Bengkalis Regency

**Tabel** 4.3.8 **Jumlah Pasangan Usia Subur (PUS), Akseptor KB dan Persentase PUS yang Menjadi Akseptor KB Menurut Kecamatan di Kabupaten Bengkalis, 2021**  
**Number of Fertile Age Couple (PUS), Acceptors and Percentage of PUS by Acceptor in Bengkalis Regency, 2021**

Kecamatan Subdistrict	PASANGAN USIA SUBUR (PUS) FERTILE AGE COUPLE	AKSEPTOR KB ACCEPTORS	PERSENTASE PUS YANG MENJADI AKSEPTOR (%) PERCENTAGE OF PUS BY ACCEPTOR (%)
(1)	(2)	(3)	(4)
Mandau	26.997	18.608	68,93
Pinggir	12.406	9.534	76,85
Bathin Solapan	17.958	12.840	71,50
Talang Muandau	5.263	3.890	73,91
Bukit Batu	3.552	2.363	66,53
Siak Kecil	4.654	2.885	61,99
Bandar Laksamana	5.072	2.136	42,11
Rupat	6.225	4.135	66,43
Rupat Utara	2.578	1.567	60,78
Bengkalis	14.474	10.092	69,73
Bantan	7.675	5.166	67,31

Catatan/Note: ...

Sumber/Source: Dinas Pemberdayaan Perempuan, Perlindungan Anak, Pengendalian Penduduk Keluarga Berencana Kabupaten Bengkalis/Population and Family Disaster Control Service of Bengkalis Regency

#### 4.4 KEMISKINAN POVERTY

**Tabel 4.4.1** **Garis Kemiskinan, Jumlah, dan Persentase Penduduk Miskin di Kabupaten Bengkalis, 2014–2021**  
*Poverty Line, Number, and Percentage of Poor People in Bengkalis Regency, 2014–2021*

Tahun Year	Garis Kemiskinan (rupiah/kapita/bulan) Poverty Line (rupiah/capita/month)	Jumlah Penduduk Miskin (ribu) Number of Poor People (thousand)	Persentase Penduduk Miskin Percentage of Poor People
(1)	(2)	(3)	(4)
2014	405.945	38,82	7,20
2015	420.733	40	7,38
2016	455.021	37,49	6,82
2017	496.657	38,19	6,85
2018	508.633	35,11	6,22
2019	533.123	35,83	6,27
2020	581.416	36,96	6,40
2021	604.925	37,66	6,64

Catatan/Note: ...

Sumber/Source: BPS, Survei Sosial Ekonomi Nasional Maret/BPS-Statistics Indonesia, March National Socioeconomic Survey

**Tabel 4.4.2** Indeks Kedalaman Kemiskinan dan Indeks Keparahan Kemiskinan di Kabupaten Bengkalis, 2014–2021  
**Poverty Gap Index and Poverty Severity Index in Bengkalis Regency, 2014–2021**

Tahun Year	Indeks Kedalaman Kemiskinan Poverty Gap Index	Indeks Keparahan Kemiskinan Poverty Severity Index
(1)	(2)	(3)
2014	1,06	0,24
2015	1,05	0,25
2016	1,41	0,43
2017	0,95	0,24
2018	0,87	0,18
2019	0,5	0,07
2020	0,72	0,14
2021	0,73	0,13

Catatan/Note: ...

Sumber/Source: BPS, Survei Sosial Ekonomi Nasional Maret/BPS-Statistics Indonesia, March National Socioeconomic Survey

# PERTANIAN, KEHUTANAN, PETERNAKAN, DAN PERIKANAN

*Agriculture, Forestry, Livestock, and Fishery*

# 5

## PRODUKSI TANAMAN PERKEBUNAN KABUPATEN BENGKALIS



## PRODUKSI PERIKANAN BERDASARKAN JENIS IKAN DI KABUPATEN BENGKALIS

Ikan Laut

7.666  
Ton

Ikan Air Tawar

247  
Ton

Ikan Air Tawar

87  
Ton

Produksi perkebunan kelapa sawit terbesar di Kabupaten Bengkalis berasal dari Kecamatan Bathin Solapan sebesar 66,39%.

Tahukah Anda?





**PENJELASAN TEKNIS**

1. Tanaman sayuran semusim adalah tanaman sumber vitamin, garam mineral dan lain-lain yang dikonsumsi dari bagian tanaman yang berupa daun, bunga, buah, dan umbinya, yang berumur kurang dari satu tahun. Tanaman buah-buahan semusim adalah tanaman sumber vitamin, garam mineral, dan lain-lain yang dikonsumsi dari bagian tanaman yang berupa buah, berumur kurang dari satu tahun, tidak berbentuk pohon/rumpun tetapi menjalar dan berbatang lunak.
2. Tanaman buah-buahan tahunan adalah tanaman sumber vitamin, garam mineral, dan lain-lain yang dikonsumsi dari bagian tanaman yang berupa buah dan merupakan tanaman tahunan. Tanaman sayuran tahunan adalah tanaman sumber vitamin, garam mineral, dan lain-lain yang dikonsumsi dari bagian tanaman yang berupa daun dan atau buah yang berumur lebih dari satu tahun.
3. Tanaman biofarmaka adalah tanaman yang bermanfaat untuk obat-obatan, kosmetik, dan kesehatan yang dikonsumsi atau digunakan dari bagian-bagian tanaman seperti daun, batang, buah, umbi (rimpang) ataupun akar.

**TECHNICAL NOTES**

1. *Seasonal vegetable plants are plants which are the sources of vitamin, mineral salt, etc, consumed from the part of the plant in the form of leaf, flower, fruit, and root with the age of less than one year. Seasonal fruit plants are plants which are the sources of vitamin, mineral salt, etc, consumed from the part of the plant in the form of fruits. These plants are creeps with the age of less than one year.*
2. *Annual fruit plants are plants which are the sources of vitamin, contained mineral salt, etc, consumed from the part of plant in the form of fruit and more than one year of age. Annual vegetable plants are plants which are the sources of vitamin, contained mineral salt, etc, consumed from the part of the plant in the form of vegetable and more than one year of age.*
3. *Medicinal plants are plants which are useful for medicine. It is consumed from part of the plant such as leaf, flower, fruit, tuber, and root.*

4. Tanaman hias adalah tanaman yang mempunyai nilai keindahan baik bentuk, warna daun, tajuk maupun bunganya, sering digunakan untuk penghias pekarangan dan lain sebagainya.
  5. Luas panen tanaman hortikultura adalah luas tanaman sayuran, buah-buahan, biofarmaka, dan tanaman hias yang diambil hasilnya/dipanen pada periode pelaporan.
  6. Luas panen untuk tanaman sayuran adalah luas tanaman yang dipanen sekaligus/habis/dibongkar dan luas tanaman yang dipanen berkali-kali (lebih dari satu kali)/belum habis. Tanaman yang dipanen sekaligus/ habis/dibongkar adalah tanaman yang sehabis panen langsung dibongkar/dicabut, terdiri dari bawang merah, bawang putih, bawang daun, kentang, kol/kubis, kembang kol, petsai/sawi, wortel, lobak, dan kacang merah. Tanaman yang dipanen berkali-kali (lebih dari satu kali)/belum habis adalah tanaman yang pemanenannya lebih dari satu kali dan biasanya dibongkar apabila panen terakhir sudah tidak memadai lagi, terdiri dari: kacang panjang, cabe besar, cabe rawit, jamur, tomat, terung, buncis, ketimun, labu siam, kangkung, bayam, melon, semangka, dan blewah.
4. *Ornamental plants are plants which have a beauty value, either in shape, colour of leaf or crown of flower, and they are often used as a yard decorator.*
  5. *Harvested area of horticulture is area which vegetable, fruit, medicinal and ornamental plant of crop harvested during the period of report.*
  6. *Harvested area of vegetables is area of entirely plant harvested/demolished and plant harvested several times/undemolished. Entirely plants harvested/demolished are plants usually harvested once and demolished to be substituted by other plants, consisting of: shallots, garlic, leeks, potato, cabbage, cauli flower, mustard green, carrots, chinese radish, and red kidney beans. Plants harvested several times/undemolished are plants usually harvested more than once and demolished in the case that the last harvest was economically not profitable. They consist of : yard long beans, chili, small chili, mushroom, tomatoes, egg plant, frech beans, cucumber, pumpkin/chajota, swamp cabbage, spinach, melon, watermelon, and blewah .*

**ULASAN**

Luas panen tanaman sayuran terjadi penurunan pada cabai dari 179 ha menjadi 137 ha. Pada Kecamatan Siak Kecil memiliki luas panen yang terbesar yaitu sebesar 70 ha meningkat dari tahun 2018 hanya 67 ha. Berbeda halnya dengan Kecamatan Mandau terjadi penurunan menjadi 4 ha dari tahun sebelumnya yaitu 21 ha.

Pada produksi 2019 yang terbesar pada Kecamatan Siak Kecil yaitu sebesar 2.488 kwintal dan Kecamatan Rupal Utara yang terkecil yaitu sebesar 5 kwintal. Namun secara keseluruhan terjadi penurunan produksi pada tanaman cabai.

**DESCRIPTION**

*The harvested area of vegetable crops decreased from 179 ha to 137 ha. Siak Kecil sub-district has the largest harvest area of 70 ha, increasing from 2018 to only 67 ha. Unlike the case with the District of Mandau decreased to 4 ha from the previous year which is 21 ha.*

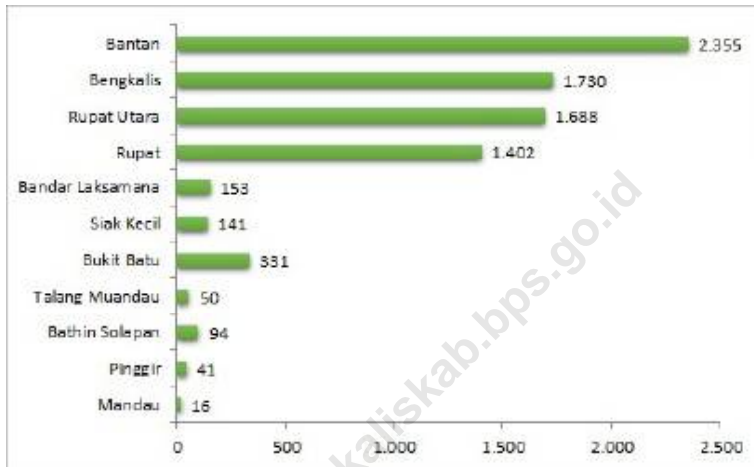
*In 2019 the biggest production was in the Siak Kecil Subdistrict, which was 2,488 quintals and the smallest District of North Rupal was 5 quintals. But overall there was a decrease in production of chili plants.*

**Gambar 5.1**      **Produksi Tanaman Perkebunan Kab Bengkalis (Ton), 2021**  
**Figures**      **Productions of Estate Crops (Ton), 2021**



Sumber/Source : BPS, Statistik Pertanian Hortikultura SPH-SBS/BPS-Statistics Indonesia, Agricultural Statistic for Horticulture SPH-SBS

**Gambar 5.2** Produksi Perikanan Kab Bengkalis (Ton), 2021  
**Figures** *Productions of Fishery (Ton), 2021*



Sumber/Source : Dinas Perikanan Kabupaten Bengkalis/Fishery Service of Bengkalis Regency

**5.1 HORTIKULTURA**  
**HORTICULTURE**

**Tabel** 5.1.1 **Luas Panen Tanaman Sayuran Menurut Kecamatan dan Jenis Tanaman di Kabupaten Bengkalis (ha), 2020 dan 2021**  
**Harvested Area of Vegetables by Subdistrict and Kind of Plant in Bengkalis Regency (ha), 2020 and 2021**

Kecamatan Subdistrict	Bawang Merah Shallot		Cabai Besar Chili/Big Chili	
	2020	2021*	2020	2021*
(1)	(2)	(3)	(4)	(5)
Mandau	...	...	14	-
Pinggir	...	...	14	11
Bathin Solapan	...	...	23	15
Talang Muandau	...	...	5	0
Bukit Batu	...	...	-	1
Siak Kecil	...	...	36	27
Bandar Laksamana	...	...	42	3
Rupat	...	...	22	31
Rupat Utara	...	...	3	1
Bengkalis	...	...	12	12
Bantan	...	...	5	5
<b>Kabupaten Bengkalis</b>	...	...	<b>176</b>	<b>106</b>

Lanjutan Tabel/*Continued Table 5.1.1*

Kecamatan Subdistrict	Cabai Rawit <i>Chili/Cayenne Pepper</i>		Kacang Panjang <i>Long Beans</i>	
	2020	2021*	2020	2021*
(1)	(6)	(7)	(8)	(9)
Mandau	4	15	2	2
Pinggir	15	9	9	4
Bathin Solapan	18	4	25	25
Talang Muandau	5	2	1	1
Bukit Batu	2	1	-	0
Siak Kecil	59	28	22	5
Bandar Laksamana	6	3	-	1
Rupat	9	14	8	13
Rupat Utara	4	4	2	1
Bengkalis	19	17	22	18
Bantan	24	21	18	9
<b>Kabupaten Bengkalis</b>	<b>165</b>	<b>117</b>	<b>110</b>	<b>78</b>

Lanjutan Tabel/Continued Table 5.1.1

Kecamatan Subdistrict	Kangkung Water Spinach		Ketimun Cucumber	
	2020	2021*	2020	2021*
(1)	(10)	(11)	(12)	(13)
Mandau	33	16	-	1
Pinggir	52	56	2	4
Bathin Solapan	70	88	25	14
Talang Muandau	4	3	0	-
Bukit Batu	2	8	1	0
Siak Kecil	30	12	11	6
Bandar Laksamana	0	1	0	-
Rupat	2	4	4	7
Rupat Utara	11	3	-	-
Bengkalis	34	30	18	13
Bantan	9	6	11	4
<b>Kabupaten Bengkalis</b>	<b>247</b>	<b>227</b>	<b>71</b>	<b>49</b>



Lanjutan Tabel/*Continued Table* 5.1.1

Kecamatan Subdistrict	Bawang Putih Garlic		Petsai Chinese Cabbage		Bayam Spinach	
	2020	2021 <sup>x</sup>	2020	2021 <sup>x</sup>	2020	2021 <sup>x</sup>
(1)	(14)	(15)	(16)	(17)	(18)	(19)
Mandau	...	...	-	-	20	12
Pinggir	...	...	-	-	52	51
Bathin Solapan	...	...	14	21	56	72
Talang Muandau	...	...	1	1	5	4
Bukit Batu	...	...	-	-	0	-
Siak Kecil	...	...	17	12	17	12
Bandar Laksamana	...	...	-	-	0	-
Rupat	...	...	-	-	0	1
Rupat Utara	...	...	-	0	5	2
Bengkalis	...	...	26	22	24	21
Bantan	...	...	3	2	9	5
<b>Kabupaten Bengkalis</b>	...	...	<b>61</b>	<b>58</b>	<b>187</b>	<b>179</b>

Catatan/Note: ...

Sumber/Source: BPS, Statistik Pertanian Hortikultura SPH-SBS/BPS-Statistics Indonesia, Agricultural Statistic for Horticulture SPH-SBS

**Tabel 5.1.2**      **Produksi Tanaman Sayuran Menurut Kecamatan dan Jenis Tanaman di Kabupaten Bengkalis (kuintal), 2020 dan 2021**  
**Table**      **Production of Vegetables by Subdistrict and Kind of Plant in Bengkalis Regency (quintal), 2020 and 2021**

Kecamatan Subdistrict	Bawang Merah Shallot		Cabai Besar Chili/Big Chili	
	2020	2021*	2020	2021*
(1)	(2)	(3)	(4)	(5)
Mandau	-	-	182	-
Pinggir	-	-	186	145
Bathin Solapan	-	-	422	128
Talang Muandau	-	-	91	2
Bukit Batu	-	-	-	14
Siak Kecil	-	10	706	360
Bandar Laksamana	-	-	1 044	23
Rupat	-	-	435	286
Rupat Utara	-	-	71	8
Bengkalis	-	-	556	345
Bantan	-	-	80	55
<b>Kabupaten Bengkalis</b>	<b>-</b>	<b>10</b>	<b>3 773</b>	<b>1 366</b>

Lanjutan Tabel/*Continued Table 5.1.2*

Kecamatan Subdistrict	Cabai Rawit <i>Chili/Cayenne Pepper</i>		Kacang Panjang <i>Long Beans</i>	
	2020	2021*	2020	2021*
(1)	(6)	(7)	(8)	(9)
Mandau	69	135	16	18
Pinggir	195	90	191	204
Bathin Solapan	365	27	376	204
Talang Muandau	189	19	23	7
Bukit Batu	51	3	-	3
Siak Kecil	1 158	310	381	90
Bandar Laksamana	173	22	-	5
Rupat	132	127	93	119
Rupat Utara	57	34	16	13
Bengkalis	654	510	420	270
Bantan	384	184	324	75
<b>Kabupaten Bengkalis</b>	<b>3 426</b>	<b>1 461</b>	<b>1 840</b>	<b>1 008</b>

Lanjutan Tabel/Continued Table 5.1.2

Kecamatan Subdistrict	Kangkung Water Spinach		Ketimun Cucumber	
	2020	2021*	2020	2021*
(1)	(10)	(11)	(12)	(13)
Mandau	-	8	-	8
Pinggir	17	219	17	219
Bathin Solapan	360	97	360	97
Talang Muandau	3	-	3	-
Bukit Batu	5	3	5	3
Siak Kecil	321	110	321	110
Bandar Laksamana	1	-	1	-
Rupat	37	68	37	68
Rupat Utara	-	-	-	-
Bengkalis	460	250	460	250
Bantan	164	42	164	42
<b>Kabupaten Bengkalis</b>	<b>1 368</b>	<b>797</b>	<b>1 368</b>	<b>797</b>

Lanjutan Tabel/*Continued Table* 5.1.2

Kecamatan Subdistrict	Bawang Putih Garlic		Petai Chinese Cabbage		Bayam Spinach	
	2020	2021 <sup>x</sup>	2020	2021 <sup>x</sup>	2020	2021 <sup>x</sup>
(1)	(14)	(15)	(16)	(17)	(18)	(19)
Mandau	...	...	-	-	160	94
Pinggir	...	...	-	-	459	788
Bathin Solapan	...	...	98	188	479	558
Talang Muandau	...	...	11	12	36	28
Bukit Batu	...	...	-	-	0	-
Siak Kecil	...	...	139	120	120	120
Bandar Laksamana	...	...	-	-	1	-
Rupat	...	...	-	-	2	11
Rupat Utara	...	...	-	2	31	23
Bengkalis	...	...	551	140	200	168
Bantan	...	...	27	24	109	43
<b>Kabupaten Bengkalis</b>	...	...	<b>826</b>	<b>486</b>	<b>1 597</b>	<b>1 833</b>

Catatan/Note: ...

Sumber/Source: BPS, Statistik Pertanian Hortikultura SPH-SBS/BPS-Statistics Indonesia, Agricultural Statistic for Horticulture SPH-SBS

**Tabel**  
**Table** 5.1.3

**Luas Panen Tanaman Sayuran dan Buah-buahan Semusim Menurut Jenis Tanaman di Kabupaten Bengkulu (kw), 2018–2021**  
*Harvested Area of Seasonal Vegetables and Fruits by Kind of Plant in Bengkulu Regency (kw), 2018–2021*

Jenis Tanaman <i>Kind of Plants</i>	2019	2020	2021 <sup>x</sup>
(1)	(3)	(4)	(5)
<b>Sayuran/Vegetables:</b>			
Bawang Merah/ <i>Shallots</i>	-	-	...
Bawang Putih/ <i>Garlic</i>	-	-	...
Cabai Besar/ <i>Chili/Big Chili</i>	137	176	106
<i>Cabai Rawit/Chili/Cayenne Pepper</i>	102	165	117
Ketimun/ <i>Cucumber</i>	157	247	227
Petsai/ <i>Sawi/ Chinese Cabbage/ mustard green</i>	48	61	58
Kacang Panjang/ <i>Long Beans</i>	75	110	78
Kangkung/ <i>Water Spinach</i>	157	247	227
Bayam/ <i>Spinach</i>	149	187	179
<b>Buah–buahan/Fruits:</b>			
Semangka/ <i>Water Melon</i>	72	60	67
Melon/ <i>Melon</i>	3	11	3
Tomat/ <i>Tomato</i>	-	11	7

Catatan/Note: ...

Sumber/Source: BPS, Statistik Pertanian Hortikultura SPH-SBS/BPS-Statistics Indonesia, *Agricultural Statistic for Horticulture SPH-SBS*

**Tabel**  
**Table** 5.1.4

**Luas Panen Tanaman Sayuran dan Buah-buahan Semusim Menurut Jenis Tanaman di Kabupaten Bengkalis (kw), 2018–2021**

*Harvested Area of Seasonal Vegetables and Fruits by Kind of Plant in Bengkalis Regency (kw), 2018–2021*

Jenis Tanaman <i>Kind of Plants</i>	2019	2020	2021 <sup>x</sup>
(1)	(3)	(4)	(5)
<b>Sayuran/Vegetables:</b>			
Bawang Merah/ <i>Shallots</i>	-	-	-
Bawang Putih/ <i>Garlic</i>	-	-	-
Cabai Besar/ <i>Chili/Big Chili</i>	5 092	3 773	1 366
<i>Cabai Rawit/Chili/Cayenne Pepper</i>	3 131	3 426	1 461
Ketimun/ <i>Cucumber</i>	1 251	1 368	797
Petsai/ <i>Sawi/ Chinese Cabbage/ mustard green</i>	978	826	486
Kacang Panjang/ <i>Long Beans</i>	2 266	1 840	1 008
Kangkung/ <i>Water Spinach</i>	7 575	1 999	2 268
Bayam/ <i>Spinach</i>	7 539	1 597	1 833
<b>Buah–buahan/Fruits:</b>			
Semangka/ <i>Water Melon</i>	2 718	948	757
Melon/ <i>Melon</i>	68	206	51
Tomat/ <i>Tomato</i>	-	251	121

Catatan/Note: ...

Sumber/Source: BPS, Statistik Pertanian Hortikultura SPH-SBS/BPS-Statistics Indonesia, *Agricultural Statistic for Horticulture SPH-SBS*

**Tabel**  
**Table** 5.1.5

**Luas Panen Tanaman Biofarmaka Menurut Kecamatan dan Jenis Tanaman di Kabupaten Bengkalis (m<sup>2</sup>), 2020 dan 2021**  
*Harvested Area of Medicinal Plants by Subdistrict and Kind of Plant in Bengkalis Regency (m<sup>2</sup>), 2020 and 2021*

Kecamatan Subdistrict	Jahe Ginger		Laos/Lengkuas Galanga		Kencur East Indian Galangal	
	2020	2021 <sup>x</sup>	2020	2021 <sup>x</sup>	2020	2021 <sup>x</sup>
(1)	(2)	(3)	(4)	(5)	(6)	(7)
Mandau	51	-	101	500	2 602	3 000
Pinggir	250	420	800	950	80	90
Bathin Solapan	520	1 350	980	1 080	550	700
Talang Muandau	800	600	850	550	650	700
Bukit Batu	400	2 300	400	700	-	150
Siak Kecil	13 502	9 002	7 000	3 000	7 500	9 000
Bandar Laksamana	-	26 000	-	3 200	-	-
Rupat	-	-	-	-	-	-
Rupat Utara	-	-	-	-	-	-
Bengkalis	3 000	4 200	1 500	1 750	2 500	1 500
Bantan	5 590	16 570	2 030	850	2 125	1 475
<b>Kabupaten Bengkalis</b>	<b>24 113</b>	<b>60 442</b>	<b>13 661</b>	<b>12 580</b>	<b>16 007</b>	<b>16 615</b>



Lanjutan Tabel/*Continued Table* 5.1.5

Kecamatan Subdistrict	Kunyit Turmeric		Lempuyang Zingiber Aromaticum		Temulawak Java Turmeric	
	2020	2021 <sup>x</sup>	2020	2021 <sup>x</sup>	2020	2021 <sup>x</sup>
(1)	(8)	(9)	(10)	(11)	(12)	(13)
Mandau	50	-	-	-	-	-
Pinggir	270	330	-	-	50	5
Bathin Solapan	370	870	-	-	250	210
Talang Muandau	700	650	-	-	650	450
Bukit Batu	100	180	-	-	-	-
Siak Kecil	13 000	13 000	2 000	3 000	2 000	3 000
Bandar Laksamana	-	4 800	-	-	-	-
Rupat	-	-	-	-	-	-
Rupat Utara	-	-	-	-	-	-
Bengkalis	2 000	950	1 100	1 850	800	400
Bantan	2 565	1 615	730	100	890	430
<b>Kabupaten Bengkalis</b>	<b>19 055</b>	<b>22 395</b>	<b>3 830</b>	<b>4 950</b>	<b>4 640</b>	<b>4 495</b>

Catatan/Note: ...

Sumber/Source: BPS, Statistik Pertanian Hortikultura SPH-TBF/BPS-Statistics Indonesia, Agricultural Statistic for Horticulture SPH-TBF

**Tabel**  
**Table** 5.1.6

**Produksi Tanaman Biofarmaka Menurut Kecamatan dan Jenis Tanaman di Kabupaten Bengkalis (kg), 2020 and 2021**

*Production of Medicinal Plants by Subdistrict and Kind of Plant in Bengkalis Regency (kg), 2020 and 2021*

Kecamatan Subdistrict	Jahe Ginger		Laos/Lengkuas Galanga		Kencur East Indian Galangal	
	2020	2021 <sup>x</sup>	2020	2021 <sup>x</sup>	2020	2021 <sup>x</sup>
(1)	(2)	(3)	(4)	(5)	(6)	(7)
Mandau	151	-	301	1 000	8 308	4 000
Pinggir	420	1 290	1 500	2 150	110	260
Bathin Solapan	1 140	3 330	1 340	2 440	650	1 850
Talang Muandau	1 540	1 490	1 430	1 505	1 173	1 605
Bukit Batu	400	4 965	400	1 600	-	357
Siak Kecil	27 502	28 008	9 000	8 000	12 500	27 000
Bandar Laksamana	-	73 700	-	8 225	-	-
Rupat	-	-	-	-	-	-
Rupat Utara	-	-	-	-	-	-
Bengkalis	4 500	12 400	1 750	5 100	4 000	1 500
Bantan	7 890	18 960	3 260	2 200	3 025	3 920
<b>Kabupaten Bengkalis</b>	<b>43 543</b>	<b>144 143</b>	<b>18 981</b>	<b>32 220</b>	<b>29 766</b>	<b>40 492</b>

Lanjutan Tabel/Continued Table 5.1.6

Kecamatan Subdistrict	Kunyit Turmeric		Lempuyang Zingiber Aromaticum		Temulawak Java Turmeric	
	2020	2021 <sup>x</sup>	2020	2021 <sup>x</sup>	2020	2021 <sup>x</sup>
(1)	(8)	(9)	(10)	(11)	(12)	(13)
Mandau	150	-	-	-	-	-
Pinggir	430	935	-	-	40	10
Bathin Solapan	920	2 900	-	-	500	900
Talang Muandau	1 270	1 640	-	-	1 225	1 225
Bukit Batu	100	410	-	-	-	-
Siak Kecil	24 000	36 000	4 000	8 000	4 000	8 000
Bandar Laksamana	-	11 880	-	-	-	-
Rupat	-	-	-	-	-	-
Rupat Utara	-	-	-	-	-	-
Bengkalis	4 250	2 250	1 150	3 200	900	1 450
Bantan	4 545	3 660	1 270	320	1 360	1 070
<b>Kabupaten Bengkalis</b>	<b>35 665</b>	<b>59 675</b>	<b>6 420</b>	<b>11 520</b>	<b>8 025</b>	<b>12 655</b>

Catatan/Note: ...

Sumber/Source: BPS, Statistik Pertanian Hortikultura SPH-TBF/BPS-Statistics Indonesia, Agricultural Statistic for Horticulture SPH-TBF

**Tabel** 5.1.7 **Luas Panen Tanaman Biofarmaka Menurut Jenis Tanaman di Kabupaten Bengkulu (m<sup>2</sup>), 2018–2021**  
**Harvested Area of Medicinal Plants by Kind of Plant in Bengkulu Regency (m<sup>2</sup>), 2018–2021**

Jenis Tanaman Kind of Plants	2018	2019	2020	2021 <sup>x</sup>
(1)	(2)	(3)	(4)	(5)
Jahe/ <i>Ginger</i>	4 951	12 520	24 113	60 442
Kencur/ <i>East Indian Galangal</i>	6 152	8 451	16 007	16 615
Kunyit/ <i>Turmeric</i>	5 200	7 820	19 055	22 395
Laos/ <i>Lengkuas/Galanga</i>	11 601	7 485	13 661	12 580
Lempuyang/ <i>Zingiber Aromaticum</i>	-	1 600	3 830	4 950
Mengkudu/ <i>Pace/Indian Mulberry</i>	-	30	92	94

Catatan/Note: ...

Sumber/Source: BPS, Statistik Pertanian Hortikultura SPH-TBF/BPS-Statistics Indonesia, Agricultural Statistic for Horticulture SPH-TBF

**Tabel 5.1.8** **Produksi Tanaman Biofarmaka Menurut Jenis Tanaman di Kabupaten Bengkulu (kg), 2018–2021**  
**Production of Medicinal Plants by Kind of Plant in Bengkulu Regency (kg), 2018–2021**

Jenis Tanaman Kind of Plants	2018	2019	2020	2021*
(1)	(2)	(3)	(4)	(5)
Jahe/Ginger	6 381	28 891	43 543	144 143
Kencur/East Indian Galangal	9 301	18 155	29 766	40 492
Kunyit/Turmeric	8 300	15 630	35 665	59 675
Laos/Lengkuas/Galanga	24 402	16 106	18 981	32 220
Lempuyang/ Zingiber Aromaticum	-	4 250	6 420	11 520
Mengkudu/Pace/ Indian Mulberry	-	30	180	358

Catatan/Note: ...

Sumber/Source: BPS, Statistik Pertanian Hortikultura SPH-TBF/BPS-Statistics Indonesia, Agricultural Statistic for Horticulture SPH-TBF

**Tabel**  
**Table** 5.1.9

**Luas Panen Tanaman Hias Menurut Kecamatan dan Jenis Tanaman di Kabupaten Bengkalis (m<sup>2</sup>), 2020 and 2021**  
**Harvested Area of Ornamental Plants by Subdistrict and Kind of Plant in Bengkalis Regency (m<sup>2</sup>), 2020 and 2021**

Kecamatan Subdistrict	Anggrek/ <i>Orchid</i>		Krisan/ <i>Chrysantemum</i>		Mawar/ <i>Rose</i>	
	2020	2021 <sup>x</sup>	2020	2021 <sup>x</sup>	2020	2021 <sup>x</sup>
(1)	(2)	(3)	(4)	(5)	(6)	(7)
Mandau	-	50	-	-	-	350
Pinggir	-	-	-	-	-	-
Bathin Solapan	-	150	-	-	140	150
Talang Muandau	-	-	-	-	-	-
Bukit Batu	-	-	-	-	-	-
Siak Kecil	-	-	-	-	-	-
Bandar Laksanamana	-	-	-	-	-	-
Rupat	-	-	-	-	-	-
Rupat Utara	-	-	-	-	-	-
Bengkalis	-	-	-	-	-	-
Bantan	-	-	-	-	-	-
<b>Kabupaten Bengkalis</b>	<b>-</b>	<b>200</b>	<b>-</b>	<b>-</b>	<b>140</b>	<b>500</b>

Lanjutan Tabel/*Continued Table* 5.1.9

Kecamatan Subdistrict	Sedap Malam/ <i>Tuberose</i>		Keladi Hias/ <i>Caladium</i>		Palem/ <i>Palm</i>	
	2020	2021*	2020	2021*	2020	2021*
(1)	(8)	(9)	(10)	(11)	(12)	(13)
Mandau	-	-	-	-	775	250
Pinggir	-	-	-	-	-	-
Bathin Solapan	-	-	-	-	60	-
Talang Muandau	-	-	-	-	-	-
Bukit Batu	-	-	-	-	-	-
Siak Kecil	-	-	-	-	-	-
Bandar Laksanamana	-	-	-	-	-	-
Rupat	-	-	-	-	-	-
Rupat Utara	-	-	-	-	-	-
Bengkalis	-	-	-	-	-	-
Bantan	-	-	-	-	-	-
<b>Kabupaten Bengkalis</b>	-	-	-	-	<b>835</b>	<b>250</b>

Catatan/*Note*: ...Sumber/*Source*: BPS, Statistik Pertanian Hortikultura SPH-TH/*BPS-Statistics Indonesia, Agricultural Statistik for Horticulture SPH-TH*

**Tabel**  
**Table** 5.1.10

**Produksi Tanaman Hias Menurut Kecamatan dan Jenis Tanaman di Kabupaten Bengkalis (tangkai), 2020 and 2021**  
*Production of Ornamental Plants by Subdistrict and Kind of Plant in Bengkalis Regency (stalks), 2020 and 2021*

Kecamatan Subdistrict	Anggrek/ <i>Orchid</i>		Krisan/ <i>Chrysantemum</i>		Mawar/ <i>Rose</i>	
	2020	2021 <sup>x</sup>	2020	2021 <sup>x</sup>	2020	2021 <sup>x</sup>
(1)	(2)	(3)	(4)	(5)	(6)	(7)
Mandau	-	50	-	-	-	850
Pinggir	-	-	-	-	-	-
Bathin Solapan	-	450	-	-	140	560
Talang Muandau	-	-	-	-	-	-
Bukit Batu	-	-	-	-	-	-
Siak Kecil	-	-	-	-	-	-
Bandar Laksamana	-	-	-	-	-	-
Rupat	-	-	-	-	-	-
Rupat Utara	-	-	-	-	-	-
Bengkalis	-	-	-	-	-	-
Bantan	-	-	-	-	-	-
<b>Kabupaten Bengkalis</b>	-	<b>500</b>	-	-	<b>140</b>	<b>1 410</b>



Lanjutan Tabel/*Continued Table* 5.1.10

Kecamatan Subdistrict	Sedap Malam/ <i>Tuberose</i>		Keladi Hias/ <i>Caladium</i>		Palem/ <i>Palm</i>	
	2020	2021*	2020	2021*	2020	2021*
(1)	(8)	(9)	(10)	(11)	(12)	(13)
Mandau	-	-	-	-	1 025	250
Pinggir	-	-	-	-	-	-
Bathin Solapan	-	-	-	-	60	-
Talang Muandau	-	-	-	-	-	-
Bukit Batu	-	-	-	-	-	-
Siak Kecil	-	-	-	-	-	-
Bandar Laksanamana	-	-	-	-	-	-
Rupat	-	-	-	-	-	-
Rupat Utara	-	-	-	-	-	-
Bengkalis	-	-	-	-	-	-
Bantan	-	-	-	-	-	-
<b>Kabupaten Bengkalis</b>	-	-	-	-	<b>1 085</b>	<b>250</b>

Catatan/*Note*: ...Sumber/*Source*: BPS, Statistik Pertanian Hortikultura SPH-TH/BPS-Statistics Indonesia, *Agricultural Statistik for Horticulture SPH-TH*

**Tabel** 5.1.11 **Luas Panen Tanaman Hias Menurut Jenis Tanaman di Kabupaten Bengkulu (m<sup>2</sup>), 2018–2021**  
**Table** 5.1.11 **Harvested Area of Ornamental Plants by Kind of Plant in Bengkulu Regency (m<sup>2</sup>), 2018–2021**

Jenis Tanaman Kind of Plants	2018	2019	2020	2021 <sup>x</sup>
(1)	(2)	(3)	(4)	(5)
Anggrek/ <i>Orchid</i>	-	-	-	200
Krisan/ <i>Chrysantemum</i>	-	-	-	-
Mawar/ <i>Rose</i>	-	100	140	500
Sedap Malam/ <i>Tuberose</i>	-	-	-	-
Keladi Hias/ <i>Caladium</i>	-	-	-	-
Kamboja/ <i>Adenium</i>	-	850	750	-

Catatan/Note: Anggrek hanya mencakup anggrek potong/ Just includes cut flower

Sumber/Source: BPS, Statistik Pertanian Hortikultura SPH-TH/BPS-Statistics Indonesia, Agricultural Statistik for Horticulture SPH-TH

**Tabel** 5.1.12 **Produksi Tanaman Hias Menurut Jenis Tanaman di Kabupaten Bengkulu (tangkai), 2018–2021**  
**Table** *Production of Ornamental Plants by Kind of Plant in Bengkulu Regency (stalks), 2018–2021*

Jenis Tanaman <i>Kind of Plants</i>	2018	2019	2020	2021 <sup>x</sup>
(1)	(2)	(3)	(4)	(5)
Anggrek/ <i>Orchid</i>	-	-	-	500
Krisan/ <i>Chrysantemum</i>	-	-	-	-
Mawar/ <i>Rose</i>	-	100	140	1 410
Sedap Malam/ <i>Tuberose</i>	-	-	-	-
Keladi Hias/ <i>Caladium</i>	-	-	-	-
Kamboja/ <i>Adenium</i>	-	1 000	1 150	-

Catatan/Note: Anggrek hanya mencakup anggrek potong/ *Just includes cut flower*

Sumber/Source: BPS, Statistik Pertanian Hortikultura SPH-TH/BPS-Statistics Indonesia, *Agricultural Statistik for Horticulture SPH-TH*

**Tabel** 5.1.13 **Produksi Buah-buahan Menurut Jenis Tanaman Menurut Kecamatan di Kabupaten Bengkalis (kw), 2020 dan 2021**  
**Table** 5.1.13 **Production of Fruits by Kind of Plant by Subdistrict in Bengkalis Regency (kw), 2020 and 2021**

Kecamatan Subdistrict	Mangga/Mango		Durian/Durian	
	2020	2021 <sup>x</sup>	2020	2021 <sup>x</sup>
(1)	(2)	(3)	(4)	(5)
Mandau	660	424	-	150
Pinggir	400	448	-	70
Bathin Solapan	173	135	5	10
Talang Muandau	42	682	-	33
Bukit Batu	495	330	597	254
Siak Kecil	480	509	5 000	4 000
Bandar Laksanamana	-	873	-	738
Rupat	1 133	3 640	15	1 545
Rupat Utara	295	2 900	972	1 000
Bengkalis	325	295	1 000	467
Bantan	2 607	11	2 660	1 321
<b>Kabupaten Bengkalis</b>	<b>6 610</b>	<b>10 247</b>	<b>10 249</b>	<b>9 588</b>

Lanjutan Tabel/*Continued Table* 5.1.13

Kecamatan Subdistrict	Jeruk Siam/Orange/Tangerine		Pisang/Banana	
	2020	2021 <sup>x</sup>	2020	2021 <sup>x</sup>
(1)	(6)	(7)	(8)	(9)
Mandau	220	910	260	264
Pinggir	51	-	25	21
Bathin Solapan	-	-	28	116
Talang Muandau	28	23	58	88
Bukit Batu	56	40	499	60
Siak Kecil	16	63	17 100	4 493
Bandar Laksanamana	-	238	-	621
Rupat	-	-	353	926
Rupat Utara	-	-	528	1 100
Bengkalis	-	-	52 200	27 500
Bantan	79	-	998	1 189
<b>Kabupaten Bengkalis</b>	<b>450</b>	<b>1 274</b>	<b>72 049</b>	<b>36 378</b>

Lanjutan Tabel/Continued Table 5.1.13

Kecamatan Subdistrict	Pepaya/Papaya		Salak/Snakefruit	
	2020	2021*	2020	2021*
(1)	(10)	(11)	(12)	(13)
Mandau	794	289	-	-
Pinggir	70	138	-	-
Bathin Solapan	460	675	-	-
Talang Muandau	27	57	-	-
Bukit Batu	91	-	-	-
Siak Kecil	327	598	-	-
Bandar Laksanamana	-	145	-	-
Rupat	133	316	-	-
Rupat Utara	73	34	-	-
Bengkalis	420	360	-	-
Bantan	204	234	-	-
<b>Kabupaten Bengkalis</b>	<b>2 599</b>	<b>2 846</b>	<b>-</b>	<b>-</b>

Lanjutan Tabel/*Continued Table* 5.1.13

Kecamatan <i>Subdistrict</i>	Sirsak/ <i>Soursop</i>		Rambutan/ <i>Rambutan</i>	
	2020	2021*	2020	2021*
(1)	(10)	(11)	(12)	(13)
Mandau	18	22	1 055	365
Pinggir	-	-	209	72
Bathin Solapan	16	12	14	42
Talang Muandau	-	-	4	180
Bukit Batu	131	137	153	109
Siak Kecil	365	218	88	139
Bandar Laksanamana	-	163	-	594
Rupat	77	114	-	9 788
Rupat Utara	-	4	450	10 000
Bengkalis	-	-	10	50
Bantan	83	79	375	475
<b>Kabupaten Bengkalis</b>	<b>690</b>	<b>749</b>	<b>2 358</b>	<b>21 814</b>

Catatan/*Note*: ...Sumber/*Source*: BPS, Statistik Pertanian Hortikultura SPH-BST/*BPS-Statistics Indonesia, Agricultural Statistic for Horticulture SPH-BST*

**Tabel** 5.1.14 **Produksi Buah–Buahan dan Sayuran Tahunan Menurut Jenis Tanaman (kw), 2019–2021**  
**Production of Annual Fruits and Vegetables by Kind of Plant (kw), 2019–2021**

Jenis Tanaman Kind of Plants	2018	2019	2020	2021 <sup>x</sup>
(1)	(2)	(3)	(4)	(5)
<b>Buah–Buahan/Fruits:</b>				
Durian/Durian	-	13 722	10 249	9 588
Jeruk Siam/Keprok/Orange/Tangerine	-	2 030	450	1 274
Mangga/Mango	-	13 076	6 610	10 247
Pepaya/Papaya	-	6 000	2 599	2 846
Pisang/Banana	-	100 592	72 049	36 378
Salak/Snakefruit	-	-	-	-
Sirsak/ Soursop	-	464	690	749
Rambutan/Rambutan	-	15 894	2 358	21 814
<b>Sayuran/Vegetables:</b>				
Jengkol/Jengkol	-	1 943	2 016	2 938
Melinjo/Gnetum/Melinjo	-	1 207	841	1 860

Catatan/Note: ...

Sumber/Source: BPS, Statistik Pertanian Hortikultura SPH-BST/BPS-Statistics Indonesia, Agricultural Statistic for Horticulture SPH-BST



## 5.2 PERKEBUNAN

### ESTATE CROPS

**Tabel 5.2.1** Luas Areal Tanaman Perkebunan Menurut Kecamatan dan Jenis Tanaman di Kabupaten Bengkalis (Ribu ha), 2020 dan 2021  
*Planted Area of Estate Crops by Subdistrict and Type of Crops in Bengkalis Regency (Thousands ha), 2020 and 2021*

Kecamatan Subdistrict	Kelapa Sawit/Oil Palm		Kelapa/Coconut	
	2020	2021 <sup>x</sup>	2020	2021 <sup>x</sup>
(1)	(2)	(3)	(4)	(5)
Mandau	21,01	21,01	0,08	0,08
Pinggir	31,16	31,16	0,18	0,18
Bathin Solapan	29,69	29,69	0,06	0,06
Talang Muandau	28,45	28,45	0,09	0,09
Bukit Batu	1,13	1,13	0,36	0,36
Siak Kecil	16,71	16,71	0,26	0,26
Bandar Laksanamana	6,37	6,37	0,09	0,09
Rupat	3,64	3,64	0,59	0,59
Rupat Utara	1,46	1,46	0,10	0,10
Bengkalis	0,50	0,50	0,70	0,70
Bantan	2,72	2,72	3,59	3,59
<b>Kabupaten Bengkalis</b>	<b>142,83</b>	<b>142,83</b>	<b>6,08</b>	<b>6,08</b>

Lanjutan Tabel/*Continued Table* 5.2.1

Kecamatan Subdistrict	Karet/Rubber		Kopi/Coffee	
	2020	2021 <sup>x</sup>	2020	2021 <sup>x</sup>
(1)	(6)	(7)	(8)	(9)
Mandau	0,62	0,62	–	...
Pinggir	1,68	1,68	–	...
Bathin Solapan	1,39	1,39	–	...
Talang Muandau	5,11	5,11	–	...
Bukit Batu	1,96	1,96	–	...
Siak Kecil	1,24	1,24	–	...
Bandar Laksanamana	2,51	2,51	–	...
Rupat	3,81	3,81	0,07	0,07
Rupat Utara	0,99	0,99	–	...
Bengkalis	4,91	4,91	–	...
Bantan	7,24	7,24	0,04	0,04
<b>Kabupaten Bengkalis</b>	<b>31,44</b>	<b>31,44</b>	<b>...</b>	<b>0,11</b>

Lanjutan Tabel/*Continued Table* 5.2.1

Kecamatan Subdistrict	Kakao/Cocoa		Tebu/Sugar cane	
	2020	2021 <sup>x</sup>	2020	2021 <sup>x</sup>
(1)	(10)	(11)	(12)	(13)
Mandau	...	...	...	...
Pinggir	...	...	...	...
Bathin Solapan	...	...	...	...
Talang Muandau	...	...	...	...
Bukit Batu	...	...	...	...
Siak Kecil	...	...	...	...
Bandar Laksanamana	...	...	...	...
Rupat	...	...	...	...
Rupat Utara	...	...	...	...
Bengkalis	...	...	...	...
Bantan	...	...	...	...
<b>Kabupaten Bengkalis</b>	...	...	...	...

Lanjutan Tabel/Continued Table 5.2.1

Kecamatan Subdistrict	Teh/Tea		Tembakau/Tobacco	
	2020	2021 <sup>x</sup>	2020	2021 <sup>x</sup>
(1)	(14)	(15)	(16)	(17)
Mandau	...	...	...	...
Pinggir	...	...	...	...
Bathin Solapan	...	...	...	...
Talang Muandau	...	...	...	...
Bukit Batu	...	...	...	...
Siak Kecil	...	...	...	...
Bandar Laksamana	...	...	...	...
Rupat	...	...	...	...
Rupat Utara	...	...	...	...
Bengkalis	...	...	...	...
Bantan	...	...	...	...
<b>Kabupaten Bengkalis</b>	...	...	...	...

Catatan/Note: ...

Sumber/Source: Dinas Perkebunan Kabupaten Bengkalis/Plantation Service of Bengkalis Regency

**Tabel**  
**Table** 5.2.2

**Produksi Perkebunan Menurut Kecamatan dan Jenis Tanaman di Kabupaten Bengkalis (ribu ton), 2020 dan 2021**

*Production of Estate by Subdistrict and Type of Crops in Bengkalis Regency (thousand ton), 2020 and 2021*

Kecamatan Subdistrict	Kelapa Sawit/Oil Palm		Kelapa/Coconut	
	2020	2021 <sup>x</sup>	2020	2021 <sup>x</sup>
(1)	(2)	(3)	(4)	(5)
Mandau	46,77	46,77	0,11	0,11
Pinggir	63,36	63,36	0,76	0,76
Bathin Solapan	66,39	66,39	0,16	0,16
Talang Muandau	37,36	37,36	0,14	0,14
Bukit Batu	1,51	1,51	0,14	0,14
Siak Kecil	26,43	26,43	0,07	0,07
Bandar Laksamana	11,97	11,97	0,04	0,04
Rupat	2,42	2,42	0,46	0,46
Rupat Utara	1,80	1,80	0,02	0,02
Bengkalis	1,21	1,21	0,37	0,37
Bantan	3,06	3,06	1,78	1,78
<b>Kabupaten Bengkalis</b>	<b>262,29</b>	<b>262,29</b>	<b>4,06</b>	<b>4,06</b>

Lanjutan Tabel/Continued Table 5.2.2

Kecamatan Subdistrict	Karet/Rubber		Kopi/Coffee	
	2020	2021 <sup>x</sup>	2020	2021 <sup>x</sup>
(1)	(6)	(7)	(8)	(9)
Mandau	0,97	0,97	–	–
Pinggir	0,83	0,83	–	–
Bathin Solapan	2,52	2,52	–	–
Talang Muandau	0,48	0,48	–	–
Bukit Batu	0,66	0,66	–	–
Siak Kecil	0,44	0,44	–	–
Bandar Laksamana	0,26	0,26	–	–
Rupat	3,82	3,82	0,03	0,03
Rupat Utara	3,18	3,18	–	–
Bengkalis	2,38	2,38	–	–
Bantan	3,60	3,60	0,03	0,03
<b>Kabupaten Bengkalis</b>	<b>19,14</b>	<b>19,14</b>	<b>0,06</b>	<b>0,06</b>

Lanjutan Tabel/*Continued Table* 5.2.2

Kecamatan <i>Subdistrict</i>	Kakao/ <i>Cocoa</i>		Tebu/ <i>Sugar cane</i>	
	2020	2021 <sup>x</sup>	2020	2021 <sup>x</sup>
(1)	(10)	(11)	(12)	(13)
Mandau	–	–	–	–
Pinggir	–	–	–	–
Bathin Solapan	–	–	–	–
Talang Muandau	–	–	–	–
Bukit Batu	–	–	–	–
Siak Kecil	–	–	–	–
Bandar Laksamana	–	–	–	–
Rupat	–	–	–	–
Rupat Utara	–	–	–	–
Bengkalis	–	–	–	–
Bantan	–	–	–	–
<b>Kabupaten Bengkalis</b>	–	–	–	–

Lanjutan Tabel/*Continued Table* 5.2.2

Kecamatan <i>Subdistrict</i>	Teh/ <i>Tea</i>		Tembakau/ <i>Tobacco</i>	
	2020	2021 <sup>x</sup>	2020	2021 <sup>x</sup>
(1)	(14)	(15)	(16)	(17)
Mandau	–	–	–	–
Pinggir	–	–	–	–
Bathin Solapan	–	–	–	–
Talang Muandau	–	–	–	–
Bukit Batu	–	–	–	–
Siak Kecil	–	–	–	–
Bandar Laksamana	–	–	–	–
Rupat	–	–	–	–
Rupat Utara	–	–	–	–
Bengkalis	–	–	–	–
Bantan	–	–	–	–
<b>Kabupaten Bengkalis</b>	–	–	–	–

Catatan/*Note*: ...

Sumber/*Source*: Dinas Perkebunan Kabupaten Bengkalis/*Plantation Service of Bengkalis Regency*



### 5.3 PERIKANAN FISH

**Tabel 5.3.1** **Produksi Perikanan Kabupaten Bengkalis Berdasarkan Jenis Ikan dan Menurut Kecamatan, 2021**  
*Fish Production of Bengkalis Regency on Kind Fish and by District, 2021*

Kecamatan Subdistrict	Ikan Laut/Sea Fish			Tangkap Air Tawar (Ton)
	Tangkap	Tambak	KJA	
(1)	(2)	(3)	(5)	(6)
Mandau	-	-	-	-
Pinggir	-	-	-	21,24
Bathin Solapan	-	-	-	80,18
Talang Muandau	-	-	-	46,38
Bukit Batu	122	192,30	-	-
Siak Kecil	63,64	-	-	74,50
Bandar Laksamana	105,88	20,01	-	24,67
Rupat	967,00	434,58	-	-
Rupat Utara	1 607,44	80,58	-	-
Bengkalis	1 105,26	617,98	-	-
Bantan	1 678,46	671,71	-	-
<b>Kabupaten Bengkalis</b>	<b>5 649,19</b>	<b>2 017,16</b>	<b>-</b>	<b>246,97</b>

Lanjutan Tabel/*Continued Table* 5.3.1

<b>Kecamatan Subdistrict</b>	<b>Ikan Air Tawar/<i>Open Water</i> Fish (Kolam)</b>	<b>Jumlah/<i>Total</i></b>
(1)	(7)	(8)
Mandau	15,88	15,88
Pinggir	195	40,74
Bathin Solapan	14,22	94,4
Talang Muandau	3,34	49,71
Bukit Batu	17,5	331,31
Siak Kecil	2,59	140,73
Bandar Laksamana	2,3	152,86
Rupat	0,09	1 401,66
Rupat Utara	0,34	1 688,36
Bengkalis	6,31	1 729,55
Bantan	4,67	2 354,84
<b>Kabupaten Bengkalis</b>	<b>86,73</b>	<b>8 004,04</b>

Catatan/*Note*: ...

Sumber/*Source*: Dinas Perikanan Kabupaten Bengkalis/*Fishery Service of Bengkalis Regency*

**Tabel**  
**Table** 5.3.2

**Produksi Perikanan Kabupaten Bengkalis Berdasarkan Jenis Air dan Menurut Kecamatan, 2021**  
***Fish Production of Bengkalis Regency on Kind Water and by Subdistrict, 2021***

Kecamatan Subdistrict	Laut/Sea		
	PTM	MT	KM
(1)	(2)	(3)	(4)
Mandau	-	-	-
Pinggir	-	-	-
Bathin Solapan	-	-	-
Talang Muandau	-	-	-
Bukit Batu	-	78,43	43,08
Siak Kecil	-	-	63,64
Bandar Laksamana	-	17,18	75,45
Rupat	40,47	-	926,53
Rupat Utara	11,42	317	1 272,43
Bengkalis	135,41	246,47	662,42
Bantan	-	115,8	1 518,77
<b>Kabupaten Bengkalis</b>	<b>187,29</b>	<b>774,87</b>	<b>4 562,33</b>

Lanjutan Tabel/*Continued Table* 5.3.2

Kecamatan <i>Subdistrict</i>	Perairan Umum/ <i>Public Waters</i>			Jumlah/ <i>Total</i>
	PTM	MT	KM	
(1)	(5)	(6)	(7)	(8)
Mandau	-	-	-	-
Pinggir	10,89	10,35	-	21,24
Bathin Solapan	68,25	-	-	68,25
Talang Muandau	11,03	29,37	-	40,4
Bukit Batu	-	-	-	121,51
Siak Kecil	-	74,5	-	138,15
Bandar Laksamana	-	24,67	-	117,3
Rupat	-	-	-	967
Rupat Utara	-	-	-	1 600,84
Bengkalis	-	-	-	1 044,30
Bantan	-	-	-	1 634,57
<b>Kabupaten Bengkalis</b>	<b>90,17</b>	<b>138,89</b>	<b>-</b>	<b>5 753,55</b>

Catatan/*Note*: Perahu Tanpa Motor (PTM), Motor Tempel (MT), dan Kapal Motor (KM)

Sumber/*Source*: Dinas Perikanan Kabupaten Bengkalis/*Fishery Service of Bengkalis Regency*

**Tabel**  
**Table** 5.3.3

**Luas Kolam (Ha), Tambak (Ha), dan Keramba (Ktg)**  
**Menurut Kecamatan, 2021**  
*The Area of Pool (Ha), Waterpond (Ha), and Duke (Ktg) by*  
*Subdistrict, 2021*

Kecamatan Subdistrict	Kolam Pool		Tambak Waterpond		Keramba Jaring Apung Duke	
	Semua All	Beroperasi Aperated	Semua All	Beroperasi Aperated	Semua All	Beroperasi Aperated
(1)	(2)	(3)	(4)	(5)	(6)	(7)
Mandau	4,95	3,22	-	-	-	-
Pinggir	9,05	7,2	-	-	-	-
Bathin Solapan	7,7	5,28	-	-	-	-
Talang Muandau	1,3	0,37	-	-	-	-
Bukit Batu	0,99	0,43	22,5	9,78	-	-
Siak Kecil	0,2	0,13	-	-	-	-
Bandar Laksamana	0,69	0,09	1,2	0,8	-	-
Rupat	0,49	0,24	206	85,5	-	-
Rupat Utara	0,06	0,04	49,8	12,6	-	-
Bengkalis	1,1	0,18	91,07	56,16	-	-
Bantan	1,05	0,03	208,2	61,26	-	-
<b>Kabupaten Bengkalis</b>	<b>27,58</b>	<b>17,21</b>	<b>578,77</b>	<b>226,05</b>	-	-

Catatan/Note: ...

Sumber/Source: Dinas Perikanan Kabupaten Bengkalis/Fishery Service of Bengkalis Regency

**Tabel** 5.3.4 **Jumlah Rumah Tangga Perikanan atau Nelayan Menurut Kecamatan, 2021**  
**Table** 5.3.4 **Number of Fishery Household or Fisherman by Subdistrict, 2021**

Kecamatan Subdistrict	Perikanan Fishery			Budidaya Cultured		Jumlah Total
	Laut Sea	Perairan Open Water	Kolam Pool	Tambak Waterpond	Keramba Jaring Apung Duke	
(1)	(2)	(3)	(4)	(5)	(6)	(7)
Mandau	-	-	-	2	-	-
Pinggir	-	-	-	25	41	-
Bathin Solapan	-	-	-	128	-	1
Talang Muandau	-	-	-	56	196	-
Bukit Batu	23	49	149	-	-	-
Siak Kecil	2	25	31	5	117	3
Bandar Laksamana	1	32	169	17	45	21
Rupat	1	110	377	-	-	-
Rupat Utara	28	203	254	-	-	-
Bengkalis	166	364	428	-	-	-
Bantan	101	71	723	-	-	-
<b>Kabupaten Bengkalis</b>	<b>322</b>	<b>854</b>	<b>2,131</b>	<b>233</b>	<b>399</b>	<b>25</b>

Catatan/Note: ...

Sumber/Source: Dinas Perikanan Kabupaten Bengkalis/Fishery Service of Bengkalis Regency

# INDUSTRI, PERTAMBANGAN, DAN ENERGI

*Industry, Mining, and Energy*

# 6




219.514.477 KWh  
Listrik yang Terjual

203.185  
Pelanggan Listrik

2,83 Juta m<sup>2</sup>  
Air yang Disalurkan

12.224  
Pelanggan Air Bersih



Jumlah pelanggan listrik di Kabupaten Bengkulu terus mengalami peningkatan setiap tahunnya dengan kategori pelanggan terbanyak adalah rumah tangga.

Tahukah Anda?







**PENJELASAN TEKNIS****TECHNICAL NOTES**

- |  |   |
|--|---|
| <p>1. Perusahaan atau usaha industri adalah suatu unit (kesatuan) usaha yang melakukan kegiatan ekonomi, bertujuan menghasilkan barang atau jasa, terletak pada suatu bangunan atau lokasi tertentu, dan mempunyai catatan administrasi tersendiri mengenai produksi dan struktur biaya serta ada seorang atau lebih yang bertanggung jawab atas usaha tersebut.</p> | <p>1. <i>A manufacturing establishment is defined as a production unit engaged in economic activity, producing goods or services, located in a building or in a certain location, keeping a business record concerning the production and cost structure, and having a person or more that are responsible to those activities.</i></p> |
| <p>2. Industri manufaktur dibagi ke dalam 4 golongan berdasarkan banyaknya pekerja, yaitu: industri besar (100 orang pekerja atau lebih), industri sedang/menengah (20–99 orang pekerja), industri kecil (5–19 orang pekerja), dan industri mikro (1–4 orang pekerja).</p>   | <p>2. <i>Manufacturing industries are categorized into four groups, based on the number of employees: large scale manufacturing (100 employees or more), medium scale manufacturing (20–99 employees), small scale manufacturing (5–19 employees), and micro industry (1–4 employees).</i></p>  |
| <p>3. Pelanggan adalah individu atau kelompok, baik rumah tangga, perusahaan atau institusi non profit yang membeli air bersih dari perusahaan air bersih.</p>   | <p>3. <i>Customers are individuals or groups, whether household, company or non-profit institutions that buy water supply from water supply establishment.</i></p>  |
| <p>4. Air disalurkan adalah volume air bersih dari perusahaan air bersih.</p>  | <p>4. <i>Distributed water is the volume of water supply from water supply establishment.</i></p>   |



**ULASAN**

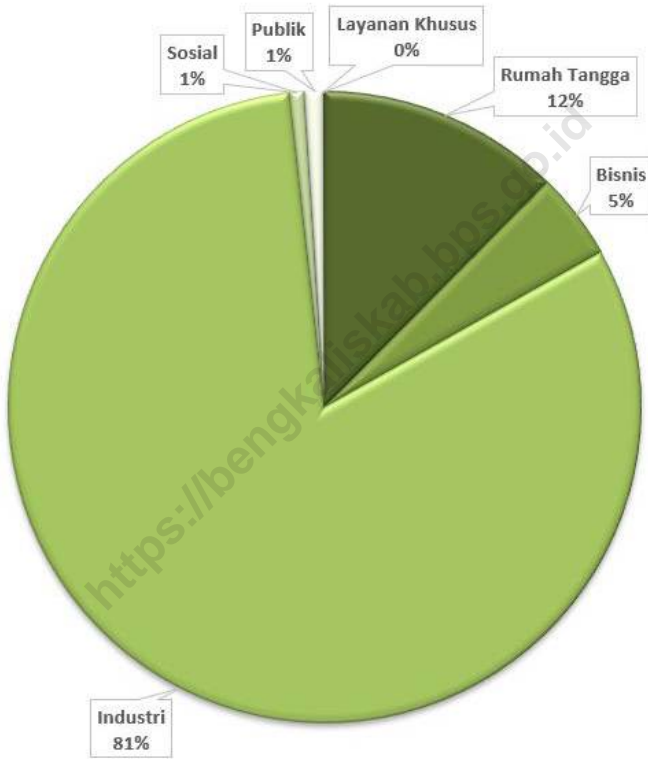
Listrik merupakan sumber energi yang digunakan semua orang dalam melakukan aktivitas. Untuk daya terpasang listrik di Kabupaten Bengkalis sebesar 614.932.550 VA yang terbagi berdasarkan 6 kategori pelanggan. Daya terpasang terbesar berada pada kategori Industri yang kemudian disusul oleh rumah tangga yakni sebesar 310.023.600 VA dan 212.523.300 VA. Sedangkan jumlah pelanggan listrik di Kabupaten Bengkalis terus meningkat setiap tahunnya, dengan jumlah pelanggan terbesar terdapat pada kategori rumah tangga yakni sebesar 183.755 pelanggan.

**DESCRIPTION**

*Electricity is a source of energy that is used by everyone in carrying out activities. The installed power of electricity in Bengkalis Regency is 226 140 KW spread over 11 subdistrict. The subdistrict that has the biggest installed electricity is Mandau Subdistrict with 61 565 KW, while the smallest subdistrict is Rupa Utara with 5 627 KW. For subdistrict that have the biggest electricity customers are Mandau Subdistrict with 47 932 customers and the smallest subdistrict is Rupa Utara with 4 381 customers.*

**Gambar** 6.1  
**Figures**

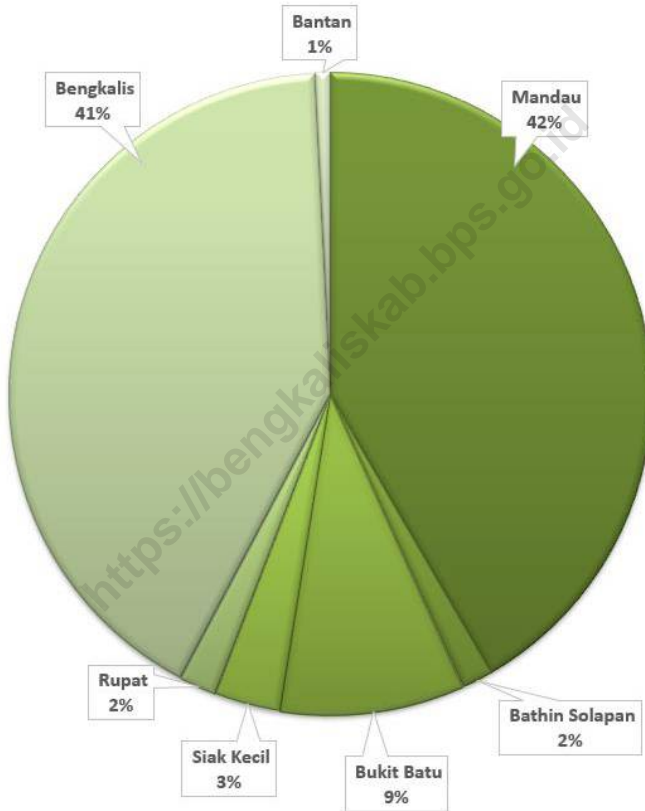
**Daya Listrik PLN yang Terjual berdasarkan Jenis Pelanggan (%)**, 2021  
**Electricity Distribution by Kind of Customers (%)**, 2021



Sumber/Source : T PLN UP3 Dumai/Branch office of PT PLN in Dumai

**Gambar** 6.2  
**Figures**

**Jumlah Air yang Disalurkan Menurut Kecamatan (%),  
2021**  
*Number of Distributed Water by Subdistrict (%), 2021*



Sumber/Source : ....

**Tabel**  
**Table 6.1****Daya Terpasang, Listrik Terjual dan Rupiah Jual PT. PLN (Persero) pada Cabang/Ranting PLN Menurut Jenis Pelanggan di Kabupaten Bengkalis, 2021**  
**Electricity Power, Distribution and Value of PT. PLN (Persero) at PLN Branch by Kind of Customers in Bengkalis Regency, 2021**

Jenis Pelanggan Kind of Customers	Daya Terpasang Installed Electricity Power (VA)	Listrik Terjual Electricity Distribution (KWh)	Rupiah Jual Value (Rp)
(1)	(2)	(4)	(6)
Rumah Tangga / Households	212.532.300	27.220.423	34.407.591.460
Bisnis / Bussiness	65.174.050	9.787.917	12.148.263.869
Industri / Industry	310.023.600	178.640.032	48.649.476.096
Sosial / Social	16.228.300	1.665.857	1.350.212.082
Publik / Public	10.862.800	2.114.680	2.996.892.167
Layanan Khusus / Special Services	111.500	85.568	166.346.825
<b>Kabupaten Bengkalis</b>	<b>614.932.550</b>	<b>219.514.477</b>	<b>99.718.782.499</b>

Catatan/Note: ...

Sumber/Source: PT PLN UP3 Dumai/Branch office of PT PLN in Dumai

**Tabel**  
**Table** 6.2**Jumlah Pelanggan Listrik Menurut Jenis Pelanggan di  
Kabupaten Bengkalis, 2019–2021**  
**Number of Electricity Customers by Kind of Customers in  
Bengkalis Regency, 2017–2021**

<b>Jenis Pelanggan Kind of Customers</b>	<b>2019</b>	<b>2020</b>	<b>2021</b>
(1)	(4)	(5)	(6)
Rumah Tangga / Households	166.526	175.304	183.755
Bisnis / Bussiness	12.626	13.109	14.129
Industri / Industry	28	38	61
Sosial / Social	3.584	3.854	4.138
Publik / Public	946	998	1.073
Layanan Khusus / Special Services	18	28	29
<b>Total</b>	<b>183.728</b>	<b>193.331</b>	<b>203.185</b>

Catatan/Note: ...

Sumber/Source: PT PLN UP3 Dumai/Branch office of PT PLN in Dumai

**Tabel**  
**Table 6.3****Jumlah Pelanggan dan Air yang Disalurkan Menurut Kecamatan di Kabupaten Bengkalis, 2021**  
**Number of Customers and Distributed Water by Subdistrict in Bengkalis Regency, 2021**

Kecamatan Subdistrict	Pelanggan Number of Customers	Air Disalurkan Distributed Water (m <sup>3</sup> )	Nilai Value (Rp)
(1)	(2)	(3)	(4)
Mandau	5.267	1.178.432	5.997.403.000
Pinggir	-	-	54.300.000*
Bathin Solapan	274	44.904	241.076.000
Talang Muandau	-	-	-
Bukit Batu	1.431	260.970	1.253.002.000
Siak Kecil	437	93.835	454.518.500
Bandar Laksamana	-	-	-
Rupat	376	53.816	272.811.500
Rupat Utara	-	-	-
Bengkalis	4.128	1.172.923	6.383.471.500
Bantan	311	22.145	137.892.500
<b>Kabupaten Bengkalis</b>	<b>12.224</b>	<b>2.827.025</b>	<b>14.794.475.000</b>

Catatan/Note: \* Penerimaan atas beban yang dikeluarkan/ Income on expenses incurred

Sumber/Source: Perumda Air Minum Tirta Terubuk Kabupaten Bengkalis/ Tirta Terubuk Municipal Waterworks of Bengkalis Regency



# PARIWISATA

Tourism

# 7



119 017

Jumlah Malam Tamu  
Menginap

*Number of Guest Nights  
Stay*

69 888

Jumlah Malam Kamar  
Terpakai

*Number of Room Nights  
Used*

76 513  
Orang/People

● Wisatawan Nusantara  
*Nusantara Tourist*

1 400  
Orang/People

● Wisatawan Asing  
*Foreign Tourist*



Tahukah Anda?

Sebagian Besar Hotel dan Akomodasi di Kabupaten Bengkulu berada di Kecamatan Mandau.



**PENJELASAN TEKNIS****TECHNICAL NOTES**

1. Hotel adalah penyediaan akomodasi secara harian berupa kamar-kamar di dalam satu bangunan yang dapat dilengkapi dengan jasa pelayanan makan dan minum, kegiatan hiburan dan atau fasilitas lainnya. Hotel terdiri dari hotel berbintang dan hotel non- bintang.
  2. Hotel bintang adalah usaha penyediaan jasa pelayanan penginapan, makan minum serta jasa lainnya bagi umum dengan menggunakan sebagian atau seluruh bangunan. Usaha ini dikelola secara komersial serta memenuhi ketentuan persyaratan sebagai hotel bintang (termasuk berlian) yang ditetapkan dalam surat keputusan instansi yang membinanya. Misalnya hotel bintang lima, hotel bintang empat dan seterusnya.
  3. Akomodasi Lainnya adalah suatu usaha yang menggunakan sebagian atau seluruh bangunan yang disediakan secara khusus, dimana setiap orang dapat menginap dengan atau tanpa makan dan memperoleh pelayanan serta menggunakan fasilitas lainnya dengan pembayaran. Akomodasi lainnya meliputi: hotel melati, yaitu hotel yang belum memenuhi persyaratan
1. *Hotel is a daily supply of accommodation rooms within a building which can be equipped with eating and drinking services, entertainment activities and/or other facilities. Hotel consists of a classified hotel and a non-classified hotel.*
  2. *A star hotel is the business of providing an accommodation, eating and drinking as well as other services for the public by using a building or a part of a building. It is managed commercially and meets specified requirements as a star hotel (including diamonds) set forth in the decree of fostering agency. For example, five star hotel, four star hotel, and so on.*
  3. *Other Accommodation is a business that uses part or all of a specially provided building, where everyone can stay with or without food and get services and use other facilities with payment. Other accommodations include: other stars hotel, which are hotels that do not meet the requirements as five-star hotels as determined by the Directorate General of Tourism, youth hostel, home stay, and other accommodation services.*

sebagai hotel berbintang seperti yang ditentukan Direktorat Jendral Pariwisata, penginapan remaja, pondok wisata, dan jasa akomodasi lainnya.

- |   |  |
|---|--|
| <p>4. Tingkat penghunian kamar hotel adalah persentase banyaknya malam kamar yang dihuni terhadap banyaknya malam kamar yang tersedia.</p>                                    | <p>4. <i>Room occupancy rate is the number of room-nights occupied divided by the number of room-nights available, multiplied by 100 percent.</i></p>                  |
| <p>5. Tingkat pemakaian tempat tidur adalah jumlah malam tempat tidur yang dipakai dibagi dengan jumlah malam tempat tidur yang tersedia dikalikan 100 persen.</p>            | <p>5. <i>Bed occupancy rate is the number of bed nights used divided by the number of available bed nights multiplied by 100 percent.</i></p>                          |
| <p>6. Rata-rata lamanya tamu menginap adalah banyaknya malam tempat tidur yang terpakai (malam tamu) dengan banyaknya tamu yang menginap di hotel atau akomodasi lainnya.</p> | <p>6. <i>Average length of stay is the number of bed-nights used (guest night) divided by the number of guests coming to spend the night at the accommodation.</i></p> |
| <p>7. Rata-rata tamu per kamar adalah perbandingan antara jumlah malam tamu atau malam tempat tidur dengan jumlah malam kamar yang dihuni.</p>                                | <p>7. <i>Guest per room is the ratio of the number of guest nights or bed nights to the number of room nights occupied.</i></p>  |

**ULASAN**

Berdasarkan data strategis pariwisata tahun 2020, di Kabupaten Bengkalis tingkat penghunian kamar dengan jenis hotel berbintang sebesar 24,31 persen. Sedangkan tingkat penghunian kamar dengan jenis hotel non-bintang sebesar 18,33 persen. Sementara itu tingkat pemakaian tempat tidur dengan jenis hotel berbintang sebesar 29,85 persen Sedangkan tingkat pemakaian tempat tidur dengan jenis hotel non-bintang sebesar 19,41 persen.

Rata-rata lama menginap tamu tahun 2020 di Kabupaten Bengkalis pada jenis hotel berbintang, untuk wisatawan asing sebanyak 3,07 hari dan wisatawan nusantara sebanyak 1,74 hari. Sedangkan rata-rata lama menginap tamu pada jenis hotel non-bintang, untuk wisatawan asing sebanyak 1,67 hari dan wisatawan nusantara sebanyak 1,37 hari.

Jumlah tamu tahun 2020 di Kabupaten Bengkalis pada jenis hotel berbintang, untuk wisatawan asing sebanyak 127 orang dan wisatawan nusantara sebanyak 31 694 orang. Sedangkan jumlah tamu pada jenis hotel non-bintang, untuk wisatawan asing sebanyak 1 273 orang dan wisatawan nusantara sebanyak 44 819 orang.

Distribusi jumlah tamu tahun 2020 di Kabupaten Bengkalis pada jenis

**DESCRIPTION**

*Based on tourism strategic data for in 2020, in Bengkalis Regency the room occupancy rate for star-rated hotels is 24,31 percent. Meanwhile, the room occupancy rate for non-star hotels is 18,33 percent. Meanwhile, the bed usage rate for star hotels is 29,85 percent. Meanwhile, the bed usage rate for non-star hotels is 19,41 percent.*

*The average length of stay of guests in 2020 in Bengkalis Regency in the type of star hotel, for foreign tourists is 3,07 days and nusantara tourists are 1,74 days. Meanwhile, the average length of stay of guests at non-star hotels is 1,67 days for foreign tourists and 1,37 days for nusantara tourists.*

*The number of guests in 2020 in Bengkalis Regency in the type of star hotel, for foreign tourists as many as 127 people and nusantara tourists as many as 31 694 people. While the number of guests at non-star hotels, for foreign tourists as many as 1 273 people and nusantara tourists as many as 44 819 people.*

*The distribution of the number of guests in 2020 in Bengkalis Regency*

hotel berbintang, untuk wisatawan asing sebesar 0,16 persen dan wisatawan nusantara sebesar 40,68 persen. Sedangkan distribusi jumlah tamu pada jenis hotel non-bintang, untuk wisatawan asing sebesar 1,63 persen dan wisatawan nusantara sebesar 57,52 persen.

Jumlah malam tamu menginap di Kabupaten Bengkalis pada jenis hotel berbintang, untuk wisatawan asing sebanyak 389 malam dan wisatawan nusantara sebesar 55 286 malam. Sedangkan jumlah malam tamu menginap pada jenis hotel non-bintang, untuk wisatawan asing sebanyak 2 130 malam dan wisatawan nusantara sebanyak 61 212 malam.

Jumlah malam kamar terpakai di Kabupaten Bengkalis pada jenis hotel berbintang sebanyak 32 813 malam dan hotel non-bintang sebanyak 37 075 malam. Rata-rata tamu per kamar di Kabupaten Bengkalis pada jenis hotel berbintang sebanyak 1,70 hari dan hotel non-bintang sebanyak 1,71 hari.

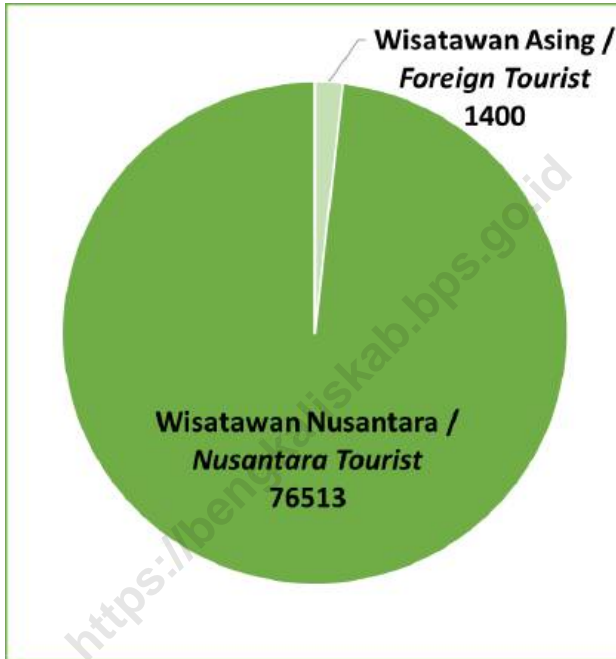
*in the type of star hotel, for foreign tourists by 0,16 percent and nusantara tourists by 40,68 percent. Meanwhile, the distribution of the number of guests in non-star hotels is 1,63 percent for foreign tourists and 57,52 percent for nusantara tourists.*

*The number of nights guests stay in Bengkalis Regency in the type of star hotel, for foreign tourists is 389 nights and for nusantara tourists is 55 286 nights. While the number of nights guests stay at non-star hotels, for foreign tourists as much as 2 130 nights and nusantara tourists as much as 61 212 nights.*

*The number of room nights used in Bengkalis Regency in star hotels is 32 813 nights and non-star hotels are 37 075 nights. The average guest per room in Bengkalis Regency for star hotels is 1,70 days and non-star hotels are 1,71 days.*

**Gambar** 7.1  
**Figures**

**Jumlah Tamu Menurut Jenis Hotel, 2020**  
**Number of Guests by Type of Tourist, 2020**



Sumber/Source : Statistik Jasa Akomodasi Provinsi Riau, 2020/Accommodation Services Statistics of Riau Province, 2020

**Tabel**  
**Table** 7.1

**Rekapitulasi Data Strategis Pariwisata di Kabupaten  
Bengkalis, 2020**  
**Tourism Recapitulation Data Strategic in Bengkalis Regency,  
2020**

Indikator <i>Indicator</i>	Satuan <i>Unit</i>	Jenis Hotel <i>Hotel Type</i>		
		Berbintang <i>Starred</i>	Non-Bintang <i>Non-Starred</i>	
(1)	(2)	(3)	(4)	
Tingkat Penghunian Kamar/ <i>Room Occupancy Rate</i>	Persen/ <i>Percent</i>	24,31	18,33	
Tingkat Pemakaian Tempat Tidur/ <i>Bed Usage Rate</i>	Persen/ <i>Percent</i>	29,85	19,41	
Rata-rata Lama Menginap Tamu/ <i>Average Guest Length of Stay</i>	Wisatawan Asing/ <i>Foreign Tourist</i>	Hari/ <i>Day</i>	3,07	1,67
	Wisatawan Nusantara/ <i>Nusantara Tourist</i>	Hari/ <i>Day</i>	1,74	1,37
Jumlah Tamu/ <i>The Number of Guests</i>	Wisatawan Asing/ <i>Foreign Tourist</i>	Orang/ <i>People</i>	127,00	1 273,00
	Wisatawan Nusantara/ <i>Nusantara Tourist</i>	Orang/ <i>People</i>	31 694,00	44 819,00
Distribusi Jumlah Tamu/ <i>Distribution of Number of Guests</i>	Wisatawan Asing/ <i>Foreign Tourist</i>	Persen/ <i>Percent</i>	0,16	1,63
	Wisatawan Nusantara/ <i>Nusantara Tourist</i>	Persen/ <i>Percent</i>	40,68	57,52
Jumlah Malam Tamu Menginap/ <i>Number of Guest Nights Stay</i>	Wisatawan Asing/ <i>Foreign Tourist</i>	Malam/ <i>Night</i>	389,00	2 130,00
	Wisatawan Nusantara/ <i>Nusantara Tourist</i>	Malam/ <i>Night</i>	55 286,00	61 212,00
Jumlah Malam Kamar Terpakai/ <i>Number of Room Nights Used</i>	Malam/ <i>Night</i>	32 813,00	37 075,00	
Rata-rata Tamu Per Kamar/ <i>Average Guest Per Room</i>	Orang/ <i>People</i>	1,70	1,71	

Catatan/Note: ...

Sumber/Source: Statistik Jasa Akomodasi Provinsi Riau, 2020/*Accommodation Services Statistics of Riau Province, 2020*



## Panjang Jalan Menurut Permukaan 2021

*Road Length by Surface Type 2021*

25,3%

**Beton/Concrete**

57,3%

**Aspal/Asphalt**

1.442,87 km

Panjang Jalan di Kabupaten Bengkulu

Tahukah Anda?

Kabupaten dengan panjang jalan tertinggi adalah kabupaten Siak



**PENJELASAN TEKNIS**

1. Kantor Pos adalah tempat pemberi pelayanan komunikasi tertulis dan atau surat elektronik, layanan paket, layanan logistik, layanan transaksi keuangan, dan layanan keagenan pos untuk kepentingan umum. Rumah pos berfungsi sama seperti kantor pos dan kantor pos pembantu, bedanya rumah pos biasanya terletak di daerah terpencil.
2. Data panjang jalan bersumber dari Kementerian Pekerjaan Umum dan Perumahan Rakyat sedangkan jalan kabupaten/kota bersumber dari Dinas Pekerjaan Umum Kabupaten/Kota, diolah dari daftar PJ-II/5.
3. Permukaan jalan adalah bahan yang digunakan sebagai permukaan pada sebuah kawasan yang dilalui oleh kendaraan atau lalu lintas pejalan kaki, seperti jalan raya atau jalan pejalan kaki.

**TECHNICAL NOTES**

1. *Post Office is a place to provide written and/or electronic mail communication services, package services, logistic services, financial transaction services, and postal agency services for the public interest. The post house functions the same as the post office and the auxiliary post office, except that the post house is usually located in a remote area.*
2. *The road length data is sourced from the Ministry of Public Works and Public Housing, while the district /city roads are sourced from the Regency / City Public Works Office, processed from the PJ-II / 5 list.*
3. *Road surface is a material that is used as a surface in an area traversed by vehicles or pedestrian traffic, such as roads or pedestrian roads.*



**ULASAN**

Sarana perhubungan di Kabupaten Bengkalis sangat penting artinya dalam rangka arus sosial ekonomi masyarakat. Dari laporan Dinas Pekerjaan Umum Kabupaten Bengkalis hingga tahun 2020 panjang jalan di Kabupaten Bengkalis 1.257,11 km yang 22,26 persen permukaannya sudah berupa aspal.

Dari PT. Pos Indonesia Cabang Bengkalis tercatat bahwa selama tahun 2019 produksi surat menurut jenis surat biasa dalam negeri dan luar negeri adalah sebesar 306 dan 12 lembar. Jumlah Paket pos dalam negeri sebesar 1.608 kg. Jumlah wesel pos yang dikirm dan dibayar sebesar 800 dan 480 juta.

**DESCRIPTION**

*Transportation facilities in Bengkalis Regency are very important to support social-economy current of community. From Public Works Service's report, until 2020 the length of road in Bengkalis Regency was 1,257.11 km were 22,26 percent are asphalted surface.*

*From Bengkalis Branch Office of PT Pos Indonesia, it was informed that during 2019 number of mail sent and received of national and international letter were 306 and 12 sheets. Number of post package sent and received of national were 1.608. Postal money sent and received were 800 and 480 million.*



**Gambar** 8.1  
**Figures**

**Panjang Jalan Menurut Tingkat Kewenangan  
Pemerintahan (%), 2021**  
*Length of Roads by Level of Government Authority (%),  
2021*



Sumber/Source : Dinas Pekerjaan Umum, Penataan Ruang, Perumahan dan Kawasan Pemukiman Provinsi Riau/  
Regional Office of Public Works, Spatial Planning, Housing and Residential Area of Riau Province





## 8.1 TRANSPORTASI TRANSPORTATION

**Tabel 8.1.1** Panjang Jalan<sup>1</sup> Menurut Tingkat Kewenangan Pemerintahan di Kabupaten Bengkalis (km), 2019–2021  
**Table 8.1.1** Length of Roads<sup>1</sup> by Level of Government Authority in Bengkalis Regency (km), 2019–2021

Tingkat Kewenangan Pemerintahan Level of Government Authority	2019	2020	2021
(1)	(2)	(3)	(4)
Negara <sup>2</sup> /State <sup>2</sup>	103,16	103,16	103,16
Provinsi/Province	82,60	82,60	82,60
Kabupaten/Kota Regency/Municipality	1257,11	1257,11	1257,11
<b>Jumlah/Total</b>	<b>1442,87</b>	<b>1442,87</b>	<b>1442,87</b>

Catatan/Note: <sup>1</sup> Data tidak termasuk panjang jalan tol/Excluding toll road

<sup>2</sup> Berdasarkan Keputusan Menteri Pekerjaan Umum dan Perumahan Rakyat No. 248/KPTS/M/2016/Based on Public Work and Public Housing Ministerial Decree No. 248/KPTS/M/2016

Sumber/Source: Dinas Pekerjaan Umum, Penataan Ruang, Perumahan dan Kawasan Pemukiman Provinsi Riau/ Regional Office of Public Works, Spatial Planning, Housing and Residential Area of Riau Province

**Tabel 8.1.2 Panjang Jalan Menurut Jenis Permukaan Jalan di Kabupaten Bengkulu (km), 2019–2021**  
***Length of Roads by Type of Road Surface in Bengkulu Regency (km), 2019–2021***

Jenis Permukaan Jalan <i>Type of Road Surface</i>	2019	2020	2021
(1)	(2)	(3)	(4)
Aspal/ <i>Paved</i>	271,27	269,84	...
Beton/ <i>Concrete</i>	439,91	496,81	...
Kerikil/ <i>Gravel</i>	316,33	303,84	...
Tanah/ <i>Soil</i>	229,60	186,62	...
Lainnya/ <i>Others</i>	-	-	...
<b>Jumlah/<i>Total</i></b>	<b>1 257,11</b>	<b>1 257,11</b>	<b>1 257,11</b>

Catatan/*Note*: ... Data tidak tersedia

Sumber/*Source*: Dinas Pekerjaan Umum dan Penataan Ruang Kabupaten Bengkulu/ *Regional Office of Public Works and Spatial Planning of Bengkulu Regency*

**Tabel 8.1.3 Panjang Jalan Menurut Kondisi Jalan di Kabupaten Bengkalis (km), 2019–2021**  
***Length of Roads by Condition of Roads in Bengkalis Regency (km), 2019–2021***

Kondisi Jalan <i>Condition of Roads</i>	2019	2020	2021
(1)	(2)	(3)	(4)
Baik/ <i>Good</i>	449,62	465,68	...
Sedang/ <i>Moderate</i>	147,44	182,01	...
Rusak/ <i>Damage</i>	282,53	334,71	...
Rusak Berat/ <i>Severely Damage</i>	377,52	274,71	...
<b>Jumlah/<i>Total</i></b>	<b>1 257,11</b>	<b>1 257,11</b>	<b>1 257,11</b>

Catatan/*Note*: ... Data tidak tersedia

Sumber/*Source*: Dinas Pekerjaan Umum dan Penataan Ruang Kabupaten Bengkalis/ *Regional Office of Public Works and Spatial Planning of Bengkalis Regency*

## 8.2 KOMUNIKASI COMMUNICATION

**Tabel 8.2.1** Jumlah Kantor Pos Pembantu Menurut Jenisnya di Kabupaten Bengkalis, 2019–2021  
*Number of Post Offices Subsidiaries by Kinds in Bengkalis Regency, 2019–2021*

Jenis Pos Kinds	Satuan Units	2019	2020	2021
(1)	(2)	(3)	(4)	(5)
I. Surat Pos				
a. Dalam Negeri				
- Biasa	Lembar	161	6	...
- Tercatat	Lembar	-	-	...
- Kilat Biasa	Lembar	-	-	...
- Kilat Khusus	Lembar	2.622	1447	...
b. Luar Negeri				
- Biasa	Lembar	-	-	...
- Tercatat	Lembar	22	2	...
- Kilat	Lembar	-	-	...
II. Paket Pos				
a. Dalam Negeri	Kg	2.209	785	...
b. Luar Negeri	Kg	603	192	...
III. Wesel Pos				
a. Dikirim	Rp Juta	130	80	...
b. Dibayar	Rp Juta	85	60	...

Catatan/Note: ... Data tidak tersedia

Sumber/Source: PT. Pos Indonesia Cabang Pembantu Bengkalis/  
Pt. Pos Indonesia Office Sub-Branch of Bengkalis

# PERBANKAN, KOPERASI DAN HARGA-HARGA

*Banking, Cooperative and Prices*

# 9

## Jumlah Koperasi tahun 2020-2021 dan Jenis Koperasi Tahun 2021

*Number of Cooperatives in 2020-2021 and Types of Cooperatives in 2021*



Koperasi di Kabupaten Bengkulu setiap tahunnya mengalami peningkatan dimana tahun 2018 hingga 2019 sebanyak 334 dan 342 koperasi

Tahukah Anda?



**PENJELASAN TEKNIS**

1. Koperasi adalah perusahaan yang beranggotakan orang-seorang atau badan hukum koperasi dengan melandaskan kegiatannya berdasarkan prinsip koperasi sekaligus sebagai gerakan ekonomi rakyat yang berdasarkan azas kekeluargaan. Bentuk badan hukum koperasi ini dikeluarkan dan disahkan oleh Departemen Koperasi.
2. Perusahaan Umum Badan Urusan Logistik atau disingkat Perum Bulog adalah sebuah lembaga pangan di Indonesia yang mengurus tata niaga beras. Bulog dibentuk pada tanggal 10 Mei 1967 berdasarkan Keputusan Presidium Kabinet Nomor 114/ Kep/1967. Sejak tahun 2003, status Bulog menjadi BUMN.

**TECHNICAL NOTES**

1. *Cooperatives are companies whose members are individuals or cooperative legal entities by basing their activities on the cooperative principle as well as a people's economic movement based on the principle of kinship. This cooperative legal entity form is issued and authorized by the Ministry of Cooperatives.*
2. *Public Company Logistics Affairs Agency or abbreviated Perum Bulog is a food institution in Indonesia that manages the rice trading system. Bulog was formed on May 10, 1967 based on Cabinet Presidium Decree No. 114 / Kep / 1967. Since 2003, Bulog has become a BUMN.*





**ULASAN**

Keberadaan koperasi di Indonesia memiliki peran penting bagi setiap lembaga dan anggota yang menjalankannya, salah satunya untuk membangun perekonomian. Peran koperasi dalam perekonomian diantaranya: mengembangkan kegiatan usaha masyarakat, meningkatkan pendapatan anggota, mengurangi tingkat pengangguran, dan meningkatkan taraf hidup masyarakat.

Jumlah koperasi aktif yang terdaftar di Dinas Koperasi, Usaha Kecil dan Menengah Kabupaten Bengkalis pada tahun 2021 sebanyak 399 unit. Koperasi terbanyak berada di Kecamatan Mandau yakni 94 unit, dan paling sedikit terdapat di kecamatan Talang Muandau dan Rupert Utara yakni 6 unit.

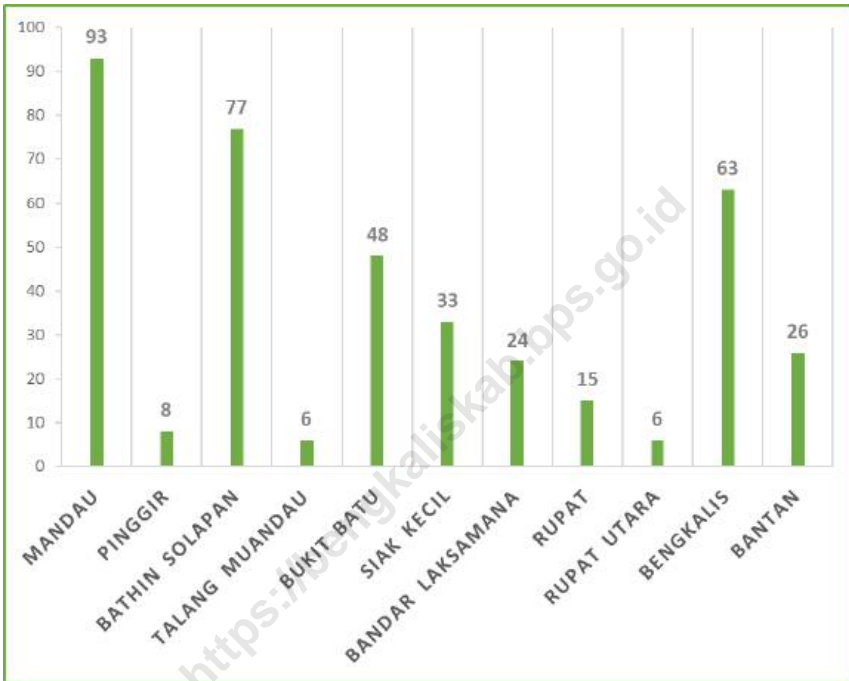
**DESCRIPTION**

*The existence of cooperatives in Indonesia has an important role for every institution and members that run them, one of which is to build the economy. The role of cooperatives in the economy includes: developing community business activities, increasing member income, reducing unemployment, and increasing people's lives.*

*The number of active cooperatives registered at Small and Medium Establishment Service of Bengkalis Regency in 2021 was 399 units. Most cooperatives are in Mandau District, 94 units, and the least is in Talang Muandau and Rupert Utara District, 6 units.*



**Gambar 9.1** Jumlah Koperasi Aktif (Unit), 2021  
**Figures 9.1** Numbers of Active Cooperative (Unit), 2021



Sumber/Source : Dinas Koperasi, Usaha Kecil dan Menengah Kabupaten Bengkulu/Cooperatives, Small and Medium Establishment Service of Bengkulu Regency



**Tabel 9.1**  
**Table**

**Jumlah Koperasi Aktif Menurut Kecamatan di Kabupaten Bengkalis 2018–2021**  
**Number of Active Cooperative by Subdistrict in Bengkalis Regency, 2018–2021**

Kecamatan Subdistrict	2018	2019	2020	2021
(1)	(2)	(3)	(4)	(5)
Mandau	93	85	91	93
Pinggir	6	4	6	8
Bathin Solapan	68	70	72	77
Talang Muandau	2	4	5	6
Bukit Batu	36	43	45	48
Siak Kecil	24	23	32	33
Bandar Laksamana	21	23	23	24
Rupat	10	10	12	15
Rupat Utara	4	6	6	6
Bengkalis	54	57	60	63
Bantan	16	17	20	26
<b>Kabupaten Bengkalis</b>	<b>334</b>	<b>342</b>	<b>372</b>	<b>399</b>

Catatan/Note: ...

Sumber/Source: Dinas Koperasi, Usaha Kecil dan Menengah Kabupaten Bengkalis/Cooperatives, Small and Medium Establishment Service of Bengkalis Regency

**Tabel**  
**Table 9.2****Jumlah Koperasi Menurut Jenis Koperasi dan Kecamatan di Kabupaten Bengkulu, 2021**  
**Number of Cooperative by Kind of Cooperative and Subdistrict in Bengkulu Regency, 2021**

Kecamatan Subdistrict	Jenis Koperasi/ Kind of Cooperative					Jumlah Total
	KUD	KPRI	KOPKAR	KOPPAS	Lainnya Other	
(1)	(2)	(3)	(4)	(5)	(6)	(7)
Mandau	-	-	1	-	92	93
Pinggir	-	-	2	-	6	8
Bathin Solapan	-	1	2	-	74	77
Talang Muandau	-	-	-	-	6	6
Bukit Batu	-	3	2	2	41	48
Siak Kecil	1	-	-	-	32	33
Bandar Laksamana	-	-	-	-	24	24
Rupat	-	1	-	-	14	15
Rupat Utara	1	-	-	-	5	6
Bengkalis	-	11	9	-	43	63
Bantan	1	2	-	-	23	26
<b>Kabupaten Bengkulu</b>	<b>3</b>	<b>18</b>	<b>16</b>	<b>2</b>	<b>357</b>	<b>399</b>

Catatan/Note: ...

Sumber/Source: Dinas Koperasi, Usaha Kecil dan Menengah Kabupaten Bengkulu/Cooperatives, Small and Medium Establishment Service of Bengkulu Regency

## Rata-rata Pengeluaran Penduduk Kabupaten Bengkalis Tahun 2021

Average Expenditure Residents of Bengkalis Regency in 2021



**54,66 %**

**Konsumsi Makanan**

**45,34 %**

**Konsumsi Non Makanan**

Tahukah Anda?

Pada pengeluaran konsumsi Makanan, Makanan dan minuman jadi menjadi pengeluaran terbesar, pada konsumsi makanan sedangkan Perumahan dan fasilitas rumah tangga menjadi pengeluaran terbesar pada konsumsi non makanan





**PENJELASAN TEKNIS****TECHNICAL NOTES**

1. Konsumsi rumah tangga dibedakan atas konsumsi makanan dan bukan makanan tanpa memperhatikan asal barang dan terbatas pada pengeluaran untuk kebutuhan rumah tangga saja, tidak termasuk konsumsi atau pengeluaran untuk keperluan usaha atau yang diberikan kepada pihak lain. Pengeluaran untuk konsumsi makanan dihitung selama seminggu terakhir, sedangkan konsumsi bukan makanan dihitung sebulan dan setahun terakhir.
  2. Baik konsumsi makanan maupun bukan makanan selanjutnya dikonversikan ke dalam pengeluaran rata-rata sebulan. Angka konsumsi atau pengeluaran rata-rata per kapita yang disajikan dalam publikasi ini diperoleh dari hasil bagi jumlah konsumsi seluruh rumah tangga (baik mengonsumsi makanan maupun tidak) terhadap jumlah penduduk.
1. *Household consumption is distinguished from food and non-food consumption without regard to the origin of the goods and is limited to expenses for household needs, not including consumption or expenses for business purposes or those given to other parties. Spending on food consumption is calculated during the past week, while non-food consumption is calculated in the past month and year.*
  2. *Both food consumption and non-food consumption are subsequently converted into an average expenditure of one month. The average per capita consumption or expenditure figures presented in this publication are derived from the quotient of the total consumption of all households (whether consuming food or not) of the total population.*



**ULASAN**

Konsumsi rumah tangga dibedakan atas konsumsi makanan dan bukan makanan tanpa memperhatikan asal barang dan terbatas pada pengeluaran untuk kebutuhan rumah tangga saja, tidak termasuk konsumsi atau pengeluaran untuk keperluan usaha atau yang diberikan kepada pihak lain. Pengeluaran untuk konsumsi makanan dihitung selama seminggu terakhir, sedangkan konsumsi bukan makanan dihitung sebulan dan setahun terakhir.

Rata-rata pengeluaran perkapita sebulan di Kabupaten Bengkalis pada tahun 2021 berdasarkan Survei Sosial Ekonomi Nasional (Susenat) Maret adalah sebesar Rp 1 183 901. Untuk kelompok komoditas makanan sebesar Rp 647 089 dan kelompok bukan makanan sebesar Rp 536 812. Pengeluaran di kelompok makanan pada tahun 2021 sebesar 54,66 persen dan kelompok non makanan sebesar 45,34 persen.

Pada tahun 2021, komoditas makanan dan minuman jadi mempunyai andil terbesar di kelompok makanan sebesar 13,94 persen terhadap total pengeluaran makanan. Pada kelompok bukan makanan, komoditas perumahan dan fasilitas rumah tangga menyumbang pengeluaran tertinggi yaitu 25,59 persen terhadap total pengeluaran bukan makanan.

**DESCRIPTION**

*Household consumption is differentiated into consumption of food and non-food without considering the origin of the goods and is limited to expenditure for household needs only, excluding consumption or expenditure for business purposes or given to other parties. Expenditures for food consumption are calculated during the last week, while non-food consumption is calculated for the last month and year.*

*The average monthly expenditure per capita in Bengkalis Regency in 2021 based on the March National Socio-Economic Survey (Susenat) is Rp 1 183 901. For the food commodity group of Rp 647 089 and the non-food group of Rp 536 812. Expenditures in the food group in 2021 amounted to 54,66 percent and the non-food group amounted to 45,34 percent.*

*In 2021, food and beverage commodities have the largest share in the food group by 13,94 percent of total food expenditure. In the non-food group, housing and household facilities contributed the highest to 25,59 percent of total non-food expenditure.*

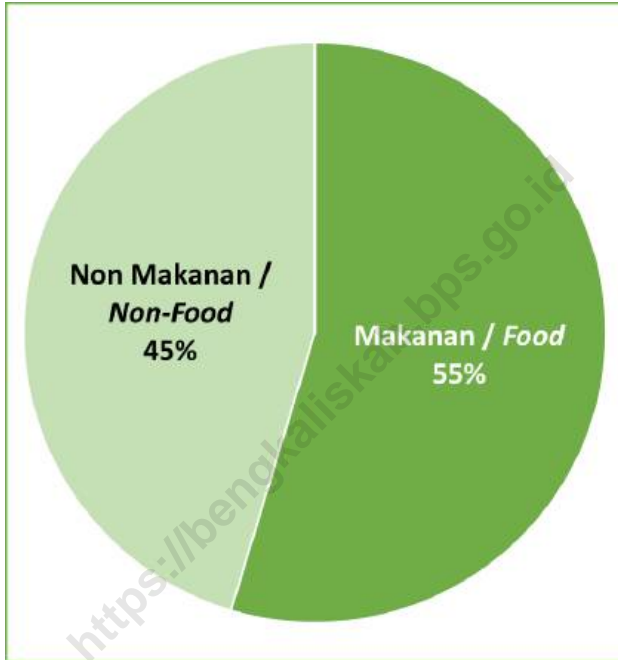
Persentase penduduk menurut golongan pengeluaran per kapita sebulan di Kabupaten Bengkalis pada tahun 2021 yang memiliki andil terbesar terhadap golongan pengeluaran per kapita sebulan, yaitu golongan Rp 750 000 – Rp 999 999 dengan persentase sebesar 28,02 persen. Sedangkan yang memiliki andil terkecil terhadap golongan pengeluaran per kapita sebulan, yaitu golongan < Rp 150 000 dan golongan Rp 150 000 – Rp 999 999 dengan persentase sebesar 0,00 persen.

*The percentage of the population by class of monthly expenditure per capita in Bengkalis Regency in 2021 which has the largest contribution to class of monthly expenditure per capita, namely the Rp 750 000 - Rp 999 999 group with a percentage of 28,02 percent. Meanwhile, those who have the smallest contribution to class of monthly expenditure per capita, namely the group <Rp 150 000 and the Rp 150 000 - Rp 999 999 group with a percentage of 0,00 percent.*

<https://bengkaliskab.bps.go.id>

**Gambar** 10.1  
**Figures**

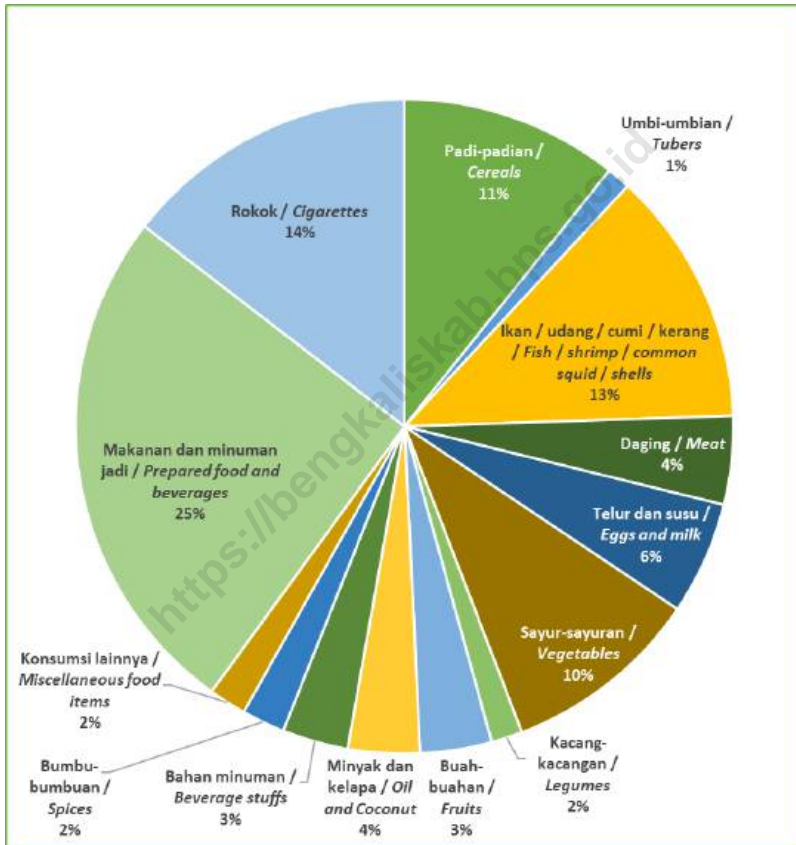
**Presentase Sebaran Pengeluaran Perkapita Sebulan (%) , 2021**  
**Percentage of Distribution of Outcome (%) , 2021**



Sumber/Source : BPS, Survei Sosial Ekonomi Nasional (Susenas) Maret/BPS-Statistics Indonesia, National Socioeconomic Survey March

**Gambar 10.2**  
**Figures**

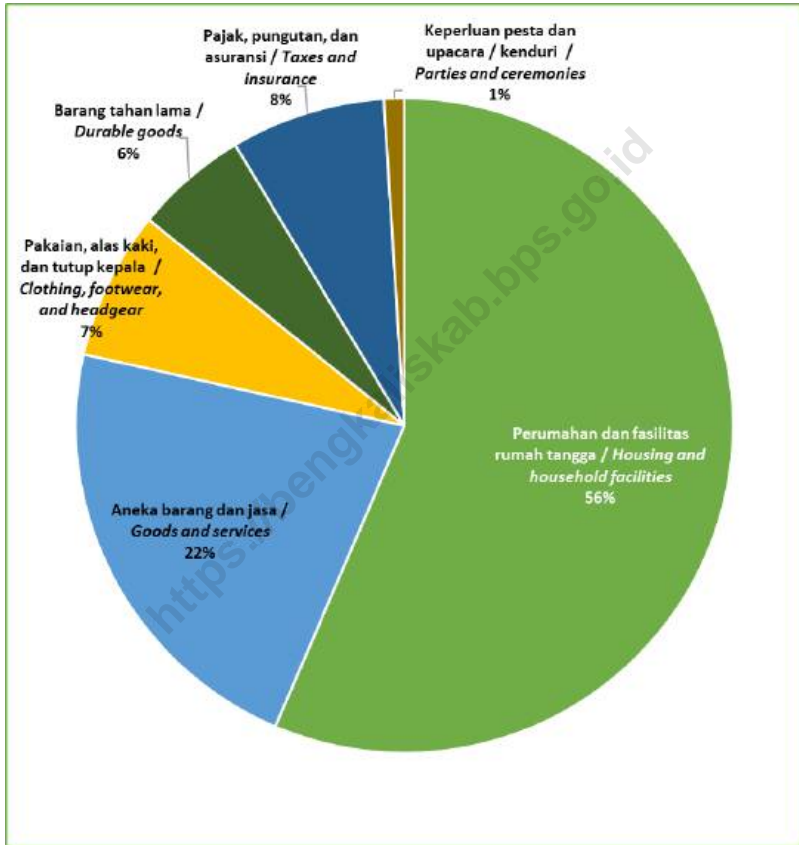
**Presentase Sebaran Pengeluaran Perkapita Sebulan (%)**  
**Kelompok Komoditas Makanan, 2021**  
*Percentage of Distribution of Outcome by Food Commodity Group (%), 2021*



Sumber/Source: BPS, Survei Sosial Ekonomi Nasional (Susenas) Maret/BPS-Statistics Indonesia, National Socioeconomic Survey March

Gambar 10.3  
Figures

**Presentase Sebaran Pengeluaran Perkapita Sebulan (%) Kelompok Komoditas Bukan Makanan, 2021**  
*Percentage of Distribution of Outcome by Non-Food Commodity Group (%), 2021*



Sumber/Source: BPS, Survei Sosial Ekonomi Nasional (Susenas) Maret/BPS-Statistics Indonesia, National Socioeconomic Survey March

**Tabel** 10.1 **Rata-rata Pengeluaran per Kapita Sebulan Menurut Kelompok Komoditas (rupiah) di Kabupaten Bengkalis, 2020 dan 2021**  
**Monthly Average Expenditure per Capita by Commodity Group (rupiahs) in Bengkalis Regency, 2020 and 2021**

Kelompok Komoditas/Commodity Group	2020	2021
(1)	(2)	(3)
<b>Makanan/Food</b>		
Padi-padian/Cereals	67 540	69 269
Umbi-umbian/Tubers	8 554	7 554
Ikan/udang/cumi/kerang/Fish/shrimp/common squid/shells	77 512	81 654
Daging/Meat	23 422	28 188
Telur dan susu/Eggs and milk	38 850	36 108
Sayur-sayuran/Vegetables	61 073	63 189
Kacang-kacangan/Legumes	9 450	9 934
Buah-buahan/Fruits	28 961	22 760
Minyak dan kelapa/Oil and coconut	20 889	22 832
Bahan minuman/Beverage stuffs	19 740	20 984
Bumbu-bumbuan/Spices	14 423	13 680
Konsumsi lainnya/Miscellaneous food items	9 684	11 963
Makanan dan minuman jadi/Prepared food and beverages	165 363	165 010
Rokok/Cigarettes	94 768	93 962
<b>Jumlah makanan/Total food</b>	<b>640 227</b>	<b>647 089</b>
<b>Bukan makanan/Non-food</b>		
Perumahan dan fasilitas rumah tangga/Housing and household facilities	308 510	302 930
Aneka barang dan jasa/Goods and services	117 729	118 480
Pakaian, alas kaki, dan tutup kepala/Clothing, footwear, and headgear	44 067	39 314
Barang tahan lama/Durable goods	53 235	29 932
Pajak, pungutan, dan asuransi/Taxes and insurance	45 785	40 790
Keperluan pesta dan upacara/kenduri/Parties and ceremonies	7 111	5 367
<b>Jumlah bukan makanan/Total non-food</b>	<b>576 437</b>	<b>536 812</b>
<b>Jumlah/Total</b>	<b>1 216 665</b>	<b>1 183 901</b>

Catatan/Note: ...

Sumber/Source: BPS, Survei Sosial Ekonomi Nasional (Susenas) Maret/BPS-Statistics Indonesia, National Socioeconomic Survey March



**Tabel**  
**Table** 10.2

**Persentase Pengeluaran per Kapita Sebulan Menurut Kelompok Komoditas di Kabupaten Bengkalis, 2020 dan 2021**

**Percentage of Monthly Expenditure per Capita by Commodity Group in Bengkalis Regency, 2020 and 2021**

Kelompok Komoditas/ <i>Commodity Group</i>	2020	2021
(1)	(2)	(3)
<b>Makanan/Food</b>		
Padi-padian/ <i>Cereals</i>	5,55	5,85
Umbi-umbian/ <i>Tubers</i>	0,70	0,64
Ikan/udang/cumi/kerang/ <i>Fish/shrimp/common squid/shells</i>	6,37	6,90
Daging/ <i>Meat</i>	1,93	2,38
Telur dan susu/ <i>Eggs and milk</i>	3,19	3,05
Sayur-sayuran/ <i>Vegetables</i>	5,02	5,34
Kacang-kacangan/ <i>Legumes</i>	0,78	0,84
Buah-buahan/ <i>Fruits</i>	2,38	1,92
Minyak dan kelapa/ <i>Oil and coconut</i>	1,72	1,93
Bahan minuman/ <i>Beverage stuffs</i>	1,62	1,77
Bumbu-bumbuan/ <i>Spices</i>	1,19	1,16
Konsumsi lainnya/ <i>Miscellaneous food items</i>	0,80	1,01
Makanan dan minuman jadi/ <i>Prepared food and beverages</i>	13,59	13,94
Rokok/ <i>Cigarettes</i>	7,79	7,94
<b>Jumlah makanan/<i>Total food</i></b>	<b>52,62</b>	<b>54,66</b>
<b>Bukan makanan/<i>Non-food</i></b>		
Perumahan dan fasilitas rumah tangga/ <i>Housing and household facilities</i>	25,36	25,59
Aneka barang dan jasa/ <i>Goods and services</i>	9,68	10,01
Pakaian, alas kaki, dan tutup kepala/ <i>Clothing, footwear, and headgear</i>	3,62	3,32
Barang tahan lama/ <i>Durable goods</i>	4,38	2,53
Pajak, pungutan, dan asuransi/ <i>Taxes and insurance</i>	3,76	3,45
Keperluan pesta dan upacara/kenduri/ <i>Parties and ceremonies</i>	0,58	0,45
<b>Jumlah bukan makanan/<i>Total non-food</i></b>	<b>47,38</b>	<b>45,34</b>
<b>Jumlah/<i>Total</i></b>	<b>100,00</b>	<b>100,00</b>

Catatan/*Note*: ...

Sumber/*Source*: BPS, Survei Sosial Ekonomi Nasional (Susenas) Maret/BPS-Statistics Indonesia, National Socioeconomic Survey March

**Tabel**  
**Table** 10.3**Persentase Penduduk Menurut Golongan Pengeluaran Per Kapita Sebulan di Kabupaten Bengkulu, 2021**  
**Percentage of Population by Class of Monthly Expenditure per Capita in Bengkulu Regency, 2021**

<b>Golongan Pengeluaran Per Kapita Sebulan (rupiah)</b> <b>Class of Monthly Expenditure per Capita (rupiahs)</b>	<b>Persentase Penduduk</b> <b>Percentage of Population</b>
(1)	(2)
< 150 000	0,00
150 000–199 999	0,00
200 000–299 999	0,00
300 000–499 999	2,93
500 000–749 999	20,20
750 000–999 999	28,02
1 000 000–1 499 999	31,51
> 1 500 000	17,34
<b>Jumlah/Total</b>	<b>100,00</b>

Catatan/Note: ...

Sumber/Source: BPS, Survei Sosial Ekonomi Nasional (Susenas) Maret/BPS-Statistics Indonesia, National Socioeconomic Survey March

720 Ribu US\$

PELABUHAN  
TANJUNG MEDANG

389,204 Ribu US\$

PELABUHAN  
SUNGAI PAKNING

9,894 Ribu US\$

PELABUHAN  
BENGGALIS

Nilai Ekspor Pelabuhan  
Bengkalis meningkat dimana  
pada tahun 2019 sebesar  
440 Ribu US\$

Nilai Ekspor Menurut Pelabuhan  
Muat di Kabupaten Bengkalis Tahun  
2020

Export Value by Port of Loading in Bengkalis  
Regency in 2020

## 2,90 %

Share Ekspor Kabupaten  
Bengkalis Terhadap Ekspor  
Provinsi Riau



Ekspor Kabupaten Bengkalis dengan nilai terbesar adalah ke Negara Tiongkok yakni US\$ 307 184,30 ribu, diikuti dengan Negara Korea Selatan sebesar US\$ 42 409,07 ribu.

Tahukah Anda?



**PENJELASAN TEKNIS**

1. Sistem pencatatan Statistik Ekspor dan Impor adalah "General Trade" dengan wilayah pencatatan meliputi seluruh wilayah kepabeanan Indonesia.
2. Pengesahan dokumen kepabeanan ekspor dan impor dilakukan oleh Bea dan Cukai berdasarkan Persetujuan Muat/Bongkar Barang.
3. Data ekspor berasal dari dokumen kepabeanan BC 3.0 atau yang disebut dokumen Pemberitahuan Ekspor Barang (PEB) yang diisi oleh eksportir.

**TECHNICAL NOTES**

1. *The recording of export and import statistics is based on General Trade System covering all Indonesian customs areas.*
2. *The legalization of customs export and import documents is conducted by the Customs and Excise Office.*
3. *The export data are compiled based on customs export documents BC 3.0 or known as Export Declarations (PEB), filled by exporters*



**ULASAN**

Berdasarkan data 2020, ekspor Kabupaten Bengkalis dengan nilai terbesar adalah ke negara Tiongkok yakni US\$ 307 184,30 ribu, diikuti dengan Negara Korea Selatan sebesar US\$ 42 409,07 ribu.

Sementara itu Ekspor Kabupaten Bengkalis dengan nilai tertinggi tercatat di Sungai Pakning, sebesar US\$ 389 2504,2 ribu.

**DESCRIPTION**

*Based on 2020 data, the export of Bengkalis Regency with the largest value was to China, namely US \$ 307 184,30 thousand followed by South Korea with US 42 409,07 thousand.*

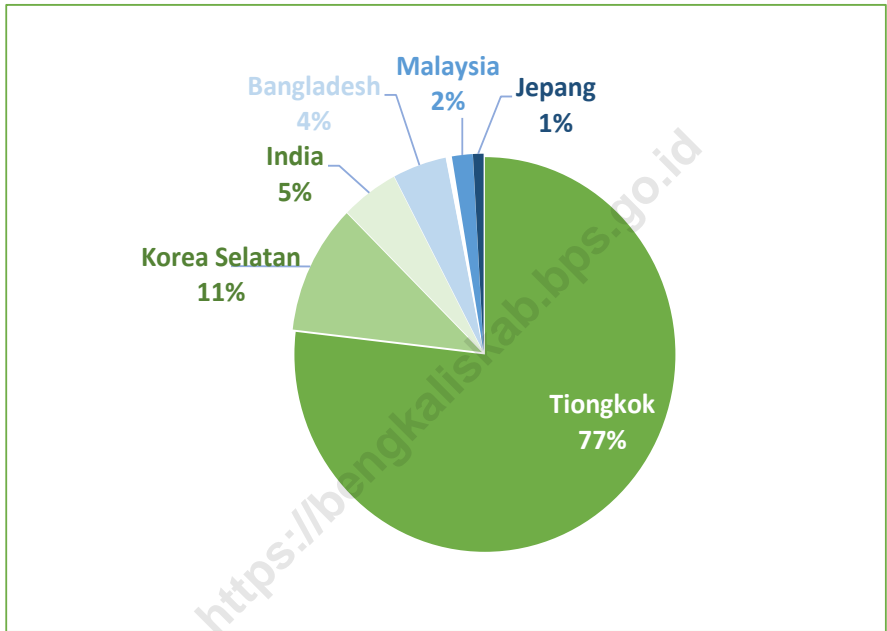
*Meanwhile, Bengkalis Regency exports with the highest value were recorded in the Pakning River, amounting to US \$ 389 2504,21 thousand*

<https://bengkaliskab.bps.go.id>





**Gambar 11.1** **Persentase Nilai Ekspor Menurut Negara Tujuan (%), 2020**  
**Figures 11.1** **Percentage of Export Value by Destination Country(%), 2020**



Sumber/Source: BPS Provinsi Riau/BPS of Riau Province



**Tabel**  
**Table** 11.1

**Ekspor Kabupaten Bengkalis Menurut Negara Tujuan,  
2019-2020**  
*Bengkalis Export Regency by Destination Country, 2019-  
2020*

Negara Tujuan <i>Goals Country</i>	2019		2020	
	Isi (Ribukg) <i>Volume (Kg)</i>	Nilai (Ribukg) <i>Value (Ribukg)</i>	Isi (Ribukg) <i>Volume (Kg)</i>	Nilai (Ribukg) <i>Value (Ribukg)</i>
(1)	(2)	(3)	(4)	(5)
ASIA	470 292,64	249 652,33	889 692,55	399 819,13
Tiongkok	257 040,00	141 051,58	651 384,00	307 184,30
Korea Selatan	62 890,00	36 352,95	89 190,00	42 409,07
India	52 740,00	29 395,12	38 500,00	19 432,75
Turki	56 600,00	24 012,14	0,00	0,00
Bangladesh	18 000,00	10 260,90	36 000,00	18 207,10
Vietnam	12 600,00	7 064,60	4 000,00	1 971,00
Malaysia	10 422,64	1 515,04	38 364,76	7 036,79
Jepang	0,00	0,00	32 253,79	3 578,13
Afrika	0,00	0,00	0,00	0,00
Mesir	0,00	0,00	0,00	0,00
<b>Jumlah/Total</b>	<b>470 292,64</b>	<b>249 652,33</b>	<b>889 692,55</b>	<b>399 819,13</b>

Catatan/Note: ...

Sumber/Source: BPS Provinsi Riau/BPS of Riau Province

**Tabel**  
**Table** 11.2**Ekspor Kabupaten Bengkalis Menurut Pelabuhan Muat,  
2019-2020**  
**Ekspor Kabupaten Bengkalis Menurut Pelabuhan Muat,  
2019-2020**

Negara Tujuan <i>Goals Country</i>	2019		2020	
	Isi (Ribukg) <i>Volume (Kg)</i>	Nilai (Ribukg) <i>Value (Ribukg)</i>	Isi (Ribukg) <i>Volume (Kg)</i>	Nilai (Ribukg) <i>Value (Ribukg)</i>
(1)	(2)	(3)	(4)	(5)
Sungai Pakning	459 870,00	248 137,28	819 374	389 2504,21
Tanjung Medang	8 126,09	1 070,10	7 357	9 894,19
Bengkalis	2 296,55	444,94	63 261	720,73
<b>Jumlah/Total</b>	<b>470 292,64</b>	<b>249 652,33</b>	<b>889 992</b>	<b>399 819,13</b>

Catatan/Note: ...

Sumber/Source: BPS Provinsi Riau/BPS of Riau Province

## Statistik Neraca Kabupaten Bengkalis 2021

Bengkalis Regency Balance Sheet Statistics 2021

**16,56%**

Kontribusi terhadap  
PDRB ADHK Provinsi  
Riau

**0,51%**

Laju Pertumbuhan  
ekonomi 2020

**58,88%**

Kontribusi Pertambangan  
dan Penggalian terhadap  
PDRB Kabupaten Bengkalis



Setelah 10 tahun mengalami pertumbuhan ekonomi negatif sejak tahun 2012, Tahun 2021 pertumbuhan ekonomi Kabupaten Bengkalis mengalami pertumbuhan sebesar 0,51 persen.

Tahukah Anda?



**PENJELASAN TEKNIS**

1. Penghitungan statistik neraca nasional mengikuti buku petunjuk yang diterbitkan oleh Perserikatan Bangsa Bangsa (PBB) dikenal sebagai Sistem Neraca Nasional (SNN). SNN adalah rekomendasi internasional tentang bagaimana menyusun ukuran aktivitas ekonomi yang sesuai dengan standar neraca baku yang didasarkan pada prinsip-prinsip ekonomi. Rekomendasi yang dimaksud dinyatakan dalam sekumpulan konsep, definisi, klasifikasi, dan aturan neraca yang disepakati secara internasional dalam mengukur indikator tertentu seperti Produk Domestik Bruto (PDB). Salah satu bentuk adaptasi pencatatan statistik nasional adalah melakukan perubahan tahun dasar PDB Indonesia dari tahun 2000 ke 2010. Perubahan tahun dasar PDB dilakukan seiring dengan mengadopsi rekomendasi PBB yang tertuang dalam Sistem Neraca Nasional 2008 (SNA 2008).
2. Produk Domestik Bruto pada tingkat nasional serta Produk Domestik Regional Bruto (PDRB) pada tingkat regional ( p r o v i n s i / k a b u p a t e n / k o t a ) menggambarkan kemampuan suatu wilayah untuk menciptakan nilai tambah pada suatu waktu tertentu. Untuk menyusun PDB

**TECHNICAL NOTES**

1. *The method used to estimate national accounts statistics is based on the standard guidelines formed by United Nation known as System of National Accounts (SNA). SNA is the internationally agreed standard set of recommendations on how to compile measures of economic activity in accordance with strict accounting conventions based on economic principles. The recommendations are expressed in term of a set of concepts, definitions, classifications and accounting rules that comprise the internationally agreed standard for measuring indicators such as Gross Domestic Product (GDP). One of the improvement in the national statistical system is to rebase GDP form base year 2000 to 2010 in order to capture current economic condition. It is in line with the United Nations (UN) recommendation on 2008 SNA.*
2. *The basic measure of the value added arising from economic activity is known as Gross Domestic Product at the national level and Gross Regional Domestic Product (GRDP) at the regional level tambah pada suatu waktu tertentu. Untuk menyusun PDB maupun PDRB tertentu. Untuk menyusun PDB maupun PDRB digunakan 2 pendekatan, yaitu lapangan usaha dan pengeluaran. Keduanya menyajikan komposisi*

maupun PDRB digunakan 2 pendekatan, yaitu lapangan usaha dan pengeluaran. Keduanya menyajikan komposisi data nilai tambah dirinci menurut sumber kegiatan ekonomi (lapangan usaha) dan menurut komponen penggunaannya. PDB maupun PDRB dari sisi lapangan usaha merupakan penjumlahan seluruh komponen nilai tambah bruto yang mampu diciptakan oleh sektor-sektor ekonomi atas berbagai aktivitas produksinya. Sedangkan dari sisi pengeluaran menjelaskan tentang penggunaan dari nilai tambah tersebut.

3. PDB menurut lapangan usaha mengalami perubahan klasifikasi dari 9 lapangan usaha menjadi 17 lapangan usaha.
4. PDB menurut pengeluaran mengalami perubahan klasifikasi dimana pengeluaran konsumsi Lembaga Non Profit yang Melayani Rumah Tangga (LNPR) yang sebelumnya termasuk bagian dari pengeluaran konsumsi rumah tangga menjadi komponen terpisah.

*data nilai tambah dirinci menurut sumber kegiatan ekonomi (lapangan usaha) dan menurut komponen penggunaannya. PDB maupun PDRB dari sisi lapangan usaha merupakan penjumlahan seluruh komponen nilai tambah bruto yang mampu diciptakan oleh sektor-sektor ekonomi atas berbagai aktivitas produksinya. Sedangkan dari sisi pengeluaran menjelaskan tentang penggunaan dari nilai tambah tersebut.*

3. *PDB menurut lapangan usaha mengalami perubahan klasifikasi dari 9 lapangan usaha menjadi 17 lapangan usaha*
4. *PDB menurut pengeluaran mengalami perubahan klasifikasi dimana pengeluaran konsumsi Lembaga Non Profit yang Melayani Rumah Tangga (LNPR) yang sebelumnya termasuk bagian dari pengeluaran konsumsi rumah tangga menjadi komponen terpisah.*



**ULASAN**

PDRB Lapangan Usaha Atas Dasar Harga Berlaku Tahun 2021 sebesar 139,613 Triliun Rupiah, dengan distribusi terbesar dari Kategori Pertambangan dan Penggalan sebesar 58,88 %.

Sementara itu laju pertumbuhan PDRB tahun 2021 adalah sebesar 0,51, turun dari tahun 2020 yang sebesar -3,30.

**DESCRIPTION**

*PDRB of Business Fields at Applicable Prices in 2021 amounting to 139,613 Trillion Rupiah, with the largest distribution from the Mining and Excavation Category of 58,88 %.*

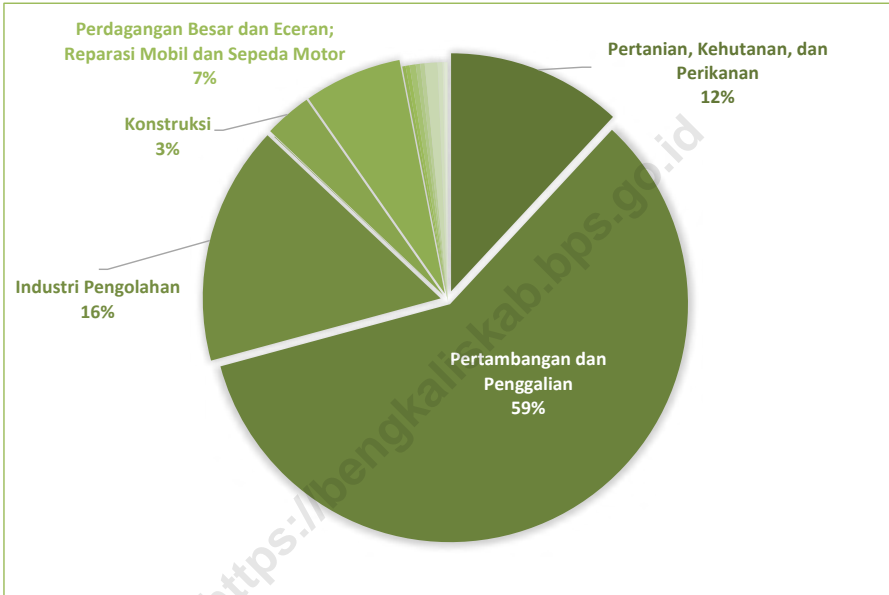
*Meanwhile, the GRDP growth rate in 2021 was 0,51, down from 2020 which was -3,30.*

<https://bengkaliskab.bps.go.id>



**Gambar** 12.1  
**Figures**

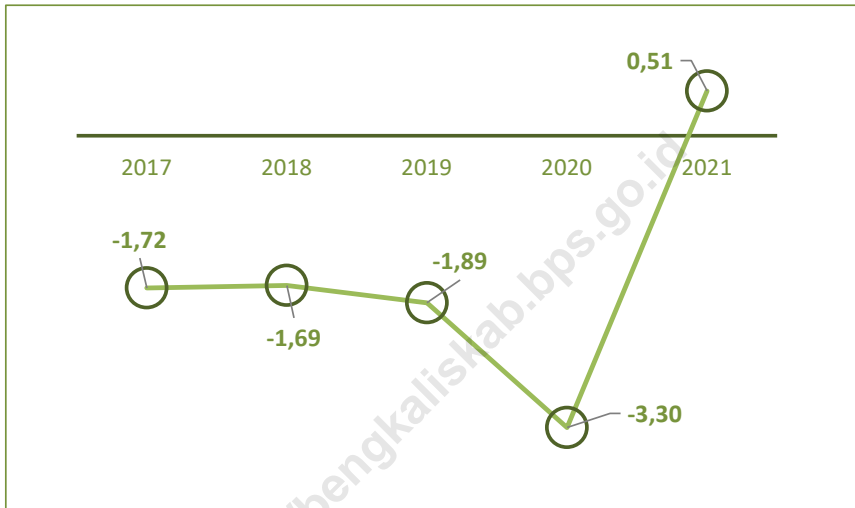
**Distribusi Persentase PDRB Menurut Lapangan Usaha (%)**, 2021  
*Distribution of GDRP Percentation by Industry (%)*, 2021



Sumber/Source : BPS, berbagai sensus, survei dan sumber lain/BPS-Statistics Indonesia, various census, survey, and other sources

**Gambar** 12.2  
**Figures**

**Laju Pertumbuhan PDRB Menurut Lapangan Usaha  
2017-2021**  
*Growth Rate of GDRP Percentation by Industry 2017-  
2021*



Sumber/Source : BPS, berbagai sensus, survei dan sumber lain/BPS-Statistics Indonesia, various census, survey, and other sources

**Tabel**  
**Table** 12.1.

**Produk Domestik Regional Bruto Atas Dasar Harga Berlaku Menurut Lapangan Usaha di Kabupaten Bengkulu (miliar rupiah), 2017–2021**  
**Gross Regional Domestic Product at Current Market Prices by Industry in Bengkulu Regency (billion rupiahs), 2017–2021**

Lapangan Usaha/Industry	2017	2018	2019	2020 *	2021**
(1)	(2)	(3)	(4)	(5)	(6)
A Pertanian, Kehutanan, dan Perikanan/ <i>Agriculture, Forestry, and Fishing</i>	11 985,42	12 256,42	13 053,62	14 663,27	16 630,17
B Pertambangan dan Penggalian/ <i>Mining and Quarrying</i>	88 742,89	102 564,23	91 243,53	63 512,22	82 201,53
C Industri Pengolahan/ <i>Manufacturing</i>	17 154,25	17 572,82	18 490,47	19 723,08	22 662,54
D Pengadaan Listrik dan Gas/ <i>Electricity and Gas</i>	31,77	34,61	37,42	41,19	43,90
E Pengadaan Air; Pengelolaan Sampah, Limbah, dan Daur Ulang/ <i>Water Supply; Sewerage, Waste Management, and Remediation Activities</i>	14,15	14,39	14,91	15,22	16,02
F Konstruksi/ <i>Construction</i>	3 658,67	3 974,96	4 253,80	4 183,96	4 490,05
G Perdagangan Besar dan Eceran; Reparasi Mobil dan Sepeda Motor/ <i>Wholesale and Retail Trade; Repair of Motor Vehicles and Motorcycles</i>	7 758,47	8 318,44	9 169,67	8 427,82	9 302,30
H Transportasi dan Pergudangan/ <i>Transportation and Storage</i>	336,47	349,06	370,24	291,28	317,21
I Penyediaan Akomodasi dan Makan Minum/ <i>Accommodation and Food Service Activities</i>	352,47	372,13	382,09	311,80	379,13

Lanjutan Tabel/*Continued Table 12.1*

Lapangan Usaha/ <i>Industry</i>		2017	2018	2019	2020 *	2021**
(1)		(2)	(3)	(4)	(5)	(6)
J	Informasi dan Komunikasi/ <i>Information and Communication</i>	405,51	436,84	487,84	538,28	577,83
K	Jasa Keuangan dan Asuransi/ <i>Financial and Insurance Activities</i>	333,34	357,64	363,33	377,08	417,73
L	Real Estat/ <i>Real Estate Activities</i>	349,29	375,95	400,12	409,03	425,93
M,N	Jasa Perusahaan/ <i>Business Activities</i>	4,46	5,00	5,32	4,21	4,24
O	Administrasi Pemerintahan, Pertahanan, dan Jaminan Sosial Wajib/ <i>Public Administration and Defence; Compulsory Social Security</i>	1 091,01	1 123,65	1 179,86	1 195,66	1 205,03
P	Jasa Pendidikan/ <i>Education</i>	365,45	402,07	431,04	447,49	464,91
Q	Jasa Kesehatan dan Kegiatan Sosial/ <i>Human Health and Social Work Activities</i>	98,69	109,65	122,31	137,67	154,34
R,S,T,U	Jasa Lainnya/ <i>Other Services Activities</i>	295,85	335,45	373,33	304,45	320,32
<b>Produk Domestik Regional Bruto/<i>Gross Regional Domestic Product</i></b>		<b>132 978,17</b>	<b>148 603,30</b>	<b>140 378,91</b>	<b>114 583,70</b>	<b>139 613,18</b>

Catatan/*Note*: \* Angka Sementara

\*\* Angka Sangat Sementara

Sumber/*Source*: BPS, berbagai sensus, survei dan sumber lain/*BPS-Statistics Indonesia, various census, survey, and other sources*

**Tabel**  
**Table** 12.2

**Produk Domestik Regional Bruto Atas Dasar Harga Konstan 2010 Menurut Lapangan Usaha di Kabupaten Bengkulu (miliar rupiah), 2017–2021**  
**Gross Regional Domestic Product at 2010 Constant Market Prices by Industry in Bengkulu Regency (billion rupiahs), 2017–2021**

Lapangan Usaha/Industry		2017	2018	2019	2020 *	2021**
(1)		(2)	(3)	(4)	(5)	(6)
A	Pertanian, Kehutanan, dan Perikanan/ <i>Agriculture, Forestry, and Fishing</i>	8 113,97	8 556,95	9 022,54	9 554,72	9 960,88
B	Pertambangan dan Penggalian/ <i>Mining and Quarrying</i>	48 890,12	46 343,39	43 104,20	40 365,83	38 972,73
C	Industri Pengolahan/ <i>Manufacturing</i>	13 024,99	13 294,04	14 096,47	14 520,01	15 259,95
D	Pengadaan Listrik dan Gas/ <i>Electricity and Gas</i>	17,10	18,01	18,49	20,00	21,41
E	Pengadaan Air; Pengelolaan Sampah, Limbah, dan Daur Ulang/ <i>Water Supply; Sewerage, Waste Management, and Remediation Activities</i>	11,56	11,64	11,91	12,00	12,62
F	Konstruksi/ <i>Construction</i>	2 179,10	2 307,27	2 437,25	2 388,26	2 460,39
G	Perdagangan Besar dan Eceran; Reparasi Mobil dan Sepeda Motor/ <i>Wholesale and Retail Trade; Repair of Motor Vehicles and Motorcycles</i>	4 465,45	4 733,22	4 974,11	4 381,33	4 812,38
H	Transportasi dan Pergudangan/ <i>Transportation and Storage</i>	227,31	231,41	240,60	178,77	188,32
I	Penyediaan Akomodasi dan Makan Minum/ <i>Accommodation and Food Service Activities</i>	182,86	191,31	195,59	158,71	189,99

Lanjutan Tabel/*Continued Table 12.2*

<b>Lapangan Usaha/Industry</b>		<b>2017</b>	<b>2018</b>	<b>2019</b>	<b>2020 *</b>	<b>2021**</b>
	(1)	(2)	(3)	(4)	(5)	(6)
J	Informasi dan Komunikasi/ <i>Information and Communication</i>	337,63	356,39	388,24	428,81	458,48
K	Jasa Keuangan dan Asuransi/ <i>Financial and Insurance Activities</i>	229,89	235,57	236,04	245,75	258,52
L	Real Estat/ <i>Real Estate Activities</i>	236,06	247,04	262,58	267,28	275,21
M,N	Jasa Perusahaan/ <i>Business Activities</i>	3,02	3,28	3,39	2,61	2,64
O	Administrasi Pemerintahan, Pertahanan, dan Jaminan Sosial Wajib/ <i>Public Administration and Defence; Compulsory Social Security</i>	808,56	816,48	846,22	827,44	826,65
P	Jasa Pendidikan/ <i>Education</i>	207,25	225,73	238,62	243,09	250,84
Q	Jasa Kesehatan dan Kegiatan Sosial/ <i>Human Health and Social Work Activities</i>	63,22	67,29	71,93	79,15	87,84
R,S,T,U	Jasa Lainnya/ <i>Other Services Activities</i>	191,70	209,24	229,09	182,74	190,88
<b>Produk Domestik Regional Bruto/Gross Regional Domestic Product</b>		<b>79 189,78</b>	<b>77 848,26</b>	<b>76 377,29</b>	<b>73 856,50</b>	<b>74 229,74</b>

Catatan/Note: \* Angka Sementara

\*\* Angka Sangat Sementara

Sumber/Source: BPS, berbagai sensus, survei dan sumber lain/BPS-Statistics Indonesia, various census, survey, and other sources



**Tabel**  
**Table** 12.3

**Distribusi Persentase Produk Domestik Regional Bruto Atas Dasar Harga Berlaku Menurut Lapangan Usaha di Kabupaten Bengkalis, 2017–2021**  
**Percentage Distribution of Gross Regional Domestic Product at Current Market Prices by Industry in Bengkalis Regency, 2017–2021**

Lapangan Usaha/Industry	2017	2018	2019	2020 *	2021**
(1)	(2)	(3)	(4)	(5)	(6)
A Pertanian, Kehutanan, dan Perikanan/ <i>Agriculture, Forestry, and Fishing</i>	9,01	8,25	9,30	12,80	11,91
B Pertambangan dan Penggalian/ <i>Mining and Quarrying</i>	66,73	69,02	65,00	55,43	58,88
C Industri Pengolahan/ <i>Manufacturing</i>	12,9	11,83	13,17	17,21	16,23
D Pengadaan Listrik dan Gas/ <i>Electricity and Gas</i>	0,02	0,02	0,03	0,04	0,03
E Pengadaan Air; Pengelolaan Sampah, Limbah, dan Daur Ulang/ <i>Water Supply; Sewerage, Waste Management, and Remediation Activities</i>	0,01	0,01	0,01	0,01	0,01
F Konstruksi/ <i>Construction</i>	2,75	2,67	3,03	3,65	3,22
G Perdagangan Besar dan Eceran; Reparasi Mobil dan Sepeda Motor/ <i>Wholesale and Retail Trade; Repair of Motor Vehicles and Motorcycles</i>	5,83	5,6	6,53	7,36	6,66
H Transportasi dan Pergudangan/ <i>Transportation and Storage</i>	0,25	0,23	0,26	0,25	0,23
I Penyediaan Akomodasi dan Makan Minum/ <i>Accommodation and Food Service Activities</i>	0,27	0,25	0,27	0,27	0,27
J Informasi dan Komunikasi/ <i>Information and Communication</i>	0,3	0,29	0,35	0,47	0,41
K Jasa Keuangan dan Asuransi/ <i>Financial and Insurance Activities</i>	0,25	0,24	0,26	0,33	0,30

Lanjutan Tabel/*Continued Table* 12.3

Lapangan Usaha/ <i>Industry</i>		2017	2018	2019	2020 *	2021**
(1)		(2)	(3)	(4)	(5)	(6)
L	Real Estat/ <i>Real Estate Activities</i>	0,26	0,25	0,29	0,36	0,31
M,N	Jasa Perusahaan/ <i>Business Activities</i>	0	0	0,00	0,00	0,00
O	Administrasi Pemerintahan, Pertahanan, dan Jaminan Sosial Wajib/ <i>Public Administration and Defence; Compulsory Social Security</i>	0,82	0,76	0,84	1,04	0,86
P	Jasa Pendidikan/ <i>Education</i>	0,27	0,27	0,31	0,39	0,33
Q	Jasa Kesehatan dan Kegiatan Sosial/ <i>Human Health and Social Work Activities</i>	0,07	0,07	0,09	0,12	0,11
R,S,T,U	Jasa Lainnya/ <i>Other Services Activities</i>	0,22	0,23	0,27	0,27	0,23
<b>Produk Domestik Regional Bruto/<i>Gross Regional Domestic Product</i></b>		<b>100,00</b>	<b>100,00</b>	<b>100,00</b>	<b>100,00</b>	<b>100,00</b>

Catatan/*Note*: \* Angka Sementara

\*\* Angka Sangat Sementara

Sumber/*Source*: BPS, berbagai sensus, survei dan sumber lain/*BPS-Statistics Indonesia, various census, survey, and other sources*

**Tabel**  
**Table** 12.4

**Laju Pertumbuhan Produk Domestik Regional Bruto Atas Dasar Harga Konstan 2010 Menurut Lapangan Usaha di Kabupaten Bengkalis (persen), 2017–2021**  
**Growth Rate of Gross Regional Domestic Product at 2010 Constant Market Prices by Industry in Bengkalis Regency (percent), 2017–2021**

Lapangan Usaha/Industry	2017	2018	2019	2020 *	2021**
(1)	(2)	(3)	(4)	(5)	(6)
A Pertanian, Kehutanan, dan Perikanan/ <i>Agriculture, Forestry, and Fishing</i>	5,21	5,46	5,44	5,90	4,25
B Pertambangan dan Penggalian/ <i>Mining and Quarrying</i>	-6,57	-5,21	-6,99	-6,35	-3,45
C Industri Pengolahan/ <i>Manufacturing</i>	9,92	2,07	6,04	3,00	5,10
D Pengadaan Listrik dan Gas/ <i>Electricity and Gas</i>	4,87	5,34	2,65	8,16	7,06
E Pengadaan Air; Pengelolaan Sampah, Limbah, dan Daur Ulang/ <i>Water Supply; Sewerage, Waste Management, and Remediation Activities</i>	9,51	0,63	2,32	0,78	5,19
F Konstruksi/ <i>Construction</i>	6,93	5,88	5,63	-2,01	3,02
G Perdagangan Besar dan Eceran; Reparasi Mobil dan Sepeda Motor/ <i>Wholesale and Retail Trade; Repair of Motor Vehicles and Motorcycles</i>	6,01	6	5,09	-11,92	9,84
H Transportasi dan Pergudangan/ <i>Transportation and Storage</i>	8,1	1,8	3,97	-25,70	5,34
I Penyediaan Akomodasi dan Makan Minum/ <i>Accommodation and Food Service Activities</i>	4,37	4,62	2,24	-18,85	19,71
J Informasi dan Komunikasi/ <i>Information and Communication</i>	5,43	5,55	8,94	10,45	6,92
K Jasa Keuangan dan Asuransi/ <i>Financial and Insurance Activities</i>	-2,18	2,47	0,20	4,11	5,20

Lanjutan Tabel/Continued Table 12.4

Lapangan Usaha/Industry		2017	2018	2019	2020 *	2021**
(1)		(2)	(3)	(4)	(5)	(6)
L	Real Estat/Real Estate Activities	3,32	4,65	6,29	1,79	2,97
M,N	Jasa Perusahaan/Business Activities	9,01	8,94	3,30	-23,16	1,43
O	Administrasi Pemerintahan, Pertahanan, dan Jaminan Sosial Wajib/Public Administration and Defence; Compulsory Social Security	0,97	0,98	3,64	-2,22	-0,10
P	Jasa Pendidikan/Education	3,75	8,92	5,71	1,87	3,19
Q	Jasa Kesehatan dan Kegiatan Sosial/Human Health and Social Work Activities	5,82	6,45	6,89	10,04	10,97
R,S,T,U	Jasa Lainnya/Other Services Activities	8,41	9,15	9,49	-20,23	4,45
<b>Produk Domestik Regional Bruto/Gross Regional Domestic Product</b>		<b>-1,72</b>	<b>-1,69</b>	<b>-1,89</b>	<b>-3,30</b>	<b>0,51</b>

Catatan/Note: \* Angka Sementara

\*\* Angka Sangat Sementara

Sumber/Source: BPS, berbagai sensus, survei dan sumber lain/BPS-Statistics Indonesia, various census, survey, and other sources

**Tabel**  
**Table** 12.5

**Produk Domestik Regional Bruto Atas Dasar Harga Berlaku Menurut Jenis Pengeluaran di Kabupaten Bengkulu (miliar rupiah), 2017–2021**  
**Gross Regional Domestic Product at Current Market Prices by Type of Expenditure in Bengkulu Regency (billion rupiahs), 2017–2021**

<b>Jenis Pengeluaran</b> <b>Type of Expenditure</b>	<b>2017</b>	<b>2018</b>	<b>2019</b>	<b>2020 *</b>	<b>2021**</b>
(1)	(2)	(3)	(4)	(5)	(6)
Pengeluaran Konsumsi Rumah Tangga <i>Household Consumption Expenditure</i>	24 847,83	27 020,23	28 520,44	28 948,66	30 265,99
Pengeluaran Konsumsi LNPRT <i>NPISH Consumption Expenditure</i>	281,82	317,63	371,04	380,08	358,65
Pengeluaran Konsumsi Pemerintah <i>Government Consumption Expenditure</i>	3 020,47	3 121,96	3 435,47	3 472,16	3 365,57
Pembentukan Modal Tetap Bruto <i>Gross Fixed Capital Formation</i>	22 549,15	23 769,70	24 901,36	24 639,48	27 924,46
Perubahan Inventori <i>Changes in Inventories</i>	117,77	158,14	154,02	271,81	36,56
Net Ekspor Barang dan Jasa <i>Net Exports of Goods and Services</i>	82 161,14	94 215,64	82 996,59	56 871,50	77 661,96
<b>Produk Domestik Regional Bruto</b> <b>Gross Regional Domestic Product</b>	<b>132 978,17</b>	<b>148 603,30</b>	<b>140 378,91</b>	<b>114 583,70</b>	<b>139 613,18</b>

Catatan/Note: \* Angka Sementara

\*\* Angka Sangat Sementara

Sumber/Source: BPS, berbagai sensus, survei dan sumber lain/BPS-Statistics Indonesia, various census, survey, and other sources

**Tabel**  
**Table** 12.6

**Produk Domestik Regional Bruto Atas Dasar Harga Konstan 2010 Menurut Jenis Pengeluaran di Kabupaten Bengkulu (miliar rupiah), 2017–2021**  
**Gross Regional Domestic Product at 2010 Constant Market Prices by Type of Expenditure in Bengkulu Regency (billion rupiahs), 2017–2021**

<b>Jenis Pengeluaran</b> <b>Type of Expenditure</b>	<b>2017</b>	<b>2018</b>	<b>2019</b>	<b>2020 *</b>	<b>2021**</b>
(1)	(2)	(3)	(4)	(5)	(6)
Pengeluaran Konsumsi Rumah Tangga <i>Household Consumption Expenditure</i>	15 231,28	15 996,84	16 442,49	16 207,29	16 622,86
Pengeluaran Konsumsi LNPRT <i>NPISH Consumption Expenditure</i>	178,65	194,94	221,34	222,40	206,43
Pengeluaran Konsumsi Pemerintah <i>Government Consumption Expenditure</i>	1 962,90	1 974,65	2 025,88	1 842,78	1 772,38
Pembentukan Modal Tetap Bruto <i>Gross Fixed Capital Formation</i>	13 041,22	13 358,00	13 638,42	13 370,72	14 327,47
Perubahan Inventori <i>Changes in Inventories</i>	69,04	57,75	72,01	111,11	21,74
Net Ekspor Barang dan Jasa <i>Net Exports of Goods and Services</i>	48 706,70	46 286,59	43 977,14	42 102,21	41 278,85
<b>Produk Domestik Regional Bruto</b> <b>Gross Regional Domestic Product</b>	<b>79 189,78</b>	<b>77 868,78</b>	<b>76 377,29</b>	<b>73 856,50</b>	<b>74 229,74</b>

Catatan/Note: \* Angka Sementara

\*\* Angka Sangat Sementara

Sumber/Source: BPS, berbagai sensus, survei dan sumber lain/BPS-Statistics Indonesia, various census, survey, and other sources

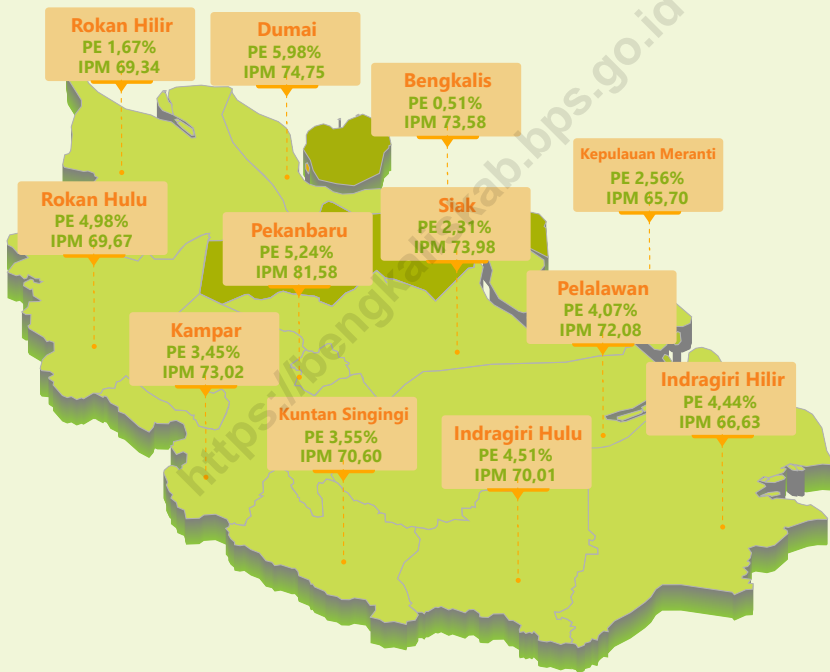
# PERBANDINGAN ANTAR KABUPATEN/KOTA

Regency/Municipality Comparison

# 13

## Pertumbuhan Ekonomi dan IPM Kabupaten di Provinsi Riau Tahun 2021

Economic Growth and HDI Districts in Riau Province in 2021



Kabupaten Bengkalis merupakan Kabupaten dengan Indeks Pembangunan Manusia tertinggi ke-4 dengan IPM 73,58 dimana angka ini lebih tinggi dibanding tahun 2020 sebesar 73,46

Tahukah Anda?

<https://bengkaliskab.bps.go.id>



**PENJELASAN TEKNIS**

1. Sumber utama data kependudukan adalah sensus penduduk yang dilaksanakan setiap sepuluh tahun sekali. Sensus penduduk telah dilaksanakan sebanyak enam kali sejak Indonesia merdeka, yaitu tahun 1961, 1971, 1980, 1990, 2000, 2010, dan 2020.
2. Di dalam sensus penduduk, pencacahan dilakukan terhadap seluruh penduduk yang berdomisili di wilayah teritorial Indonesia termasuk warga negara asing kecuali anggota korps diplomatik negara sahabat beserta keluarganya.
3. Laju Pertumbuhan Produk Domestik Bruto diperoleh dari perhitungan PDB Atas Dasar Harga Konstan. Diperoleh dengan cara mengurangi nilai PDB pada tahun ke-n terhadap nilai pada tahun ke n-1 (tahun sebelumnya), dibagi dengan nilai pada tahun ke n-1, dikalikan dengan 100 persen. Laju pertumbuhan menunjukkan perkembangan agregat pendapatan dari satu waktu tertentu terhadap waktu sebelumnya.
4. Penduduk dikategorikan sebagai penduduk miskin jika memiliki rata-rata pengeluaran per kapita per bulan di bawah garis

**TECHNICAL NOTES**

1. *The main source of demographic data is population census, which is conducted every ten years. Population Census has been conducted six times since Indonesia's independence: 1961, 1971, 1980, 1990, 2000, 2010, and 2020.*
2. *The population census enumerates all residents who domicile in the entire territory of Indonesia including foreign citizens except the diplomatic corps members and their families.*
3. *Growth Rate of Gross Domestic Product is derived from GDP at Constant Market Prices. It is obtained by subtracting the value of GDP year n with the value of GDP year n-1, divided by the value of GDP year n-1 then multiplied by 100 percent. The growth rate of GDP explains the income growth during the given period.*
4. *A population is categorized as poor if it has an average monthly per capita expenditure below the poverty line. Poverty Line is*

kemiskinan. Garis Kemiskinan merupakan representasi dari jumlah rupiah minimum yang dibutuhkan untuk memenuhi kebutuhan pokok minimum makanan yang setara dengan 2.100 kilokalori per kapita per hari dan kebutuhan pokok bukan makanan. Persentase penduduk miskin adalah persentase penduduk yang berada di bawah Garis Kemiskinan (GK).

*a representation of the rupiah amount minimally required to meet minimum basic needs of food equal to 2.100 kilocalories per capita per day and non-food basic needs. The percentage of the poor is the percentage of the population below the Poverty Line (GK).*

5. Indeks Pembangunan Manusia (IPM) menjelaskan bagaimana penduduk dapat mengakses hasil pembangunan dalam memperoleh pendapatan kesehatan pendidikan dan sebagainya. IPM diperkenalkan oleh UNDP pada tahun 1990 dan dipublikasikan secara berkala dalam laporan tahunan Human Development Report (HDR). IPM dibentuk oleh 3 (tiga) dimensi dasar: Umur panjang dan hidup sehat; pengetahuan; dan standar hidup layak.

5. *The Human Development Index (HDI) explains how people can access development results in obtaining income health education and so forth. HDI was introduced by United Nations Development Programme (UNDP) in 1990 and published periodically in the annual report of the Human Development Report. HDI was formed by three basic dimensions: a long and healthy life; knowledge; and a decent standard of living.*

6. IPM dihitung berdasarkan rata-rata geometrik indeks kesehatan indeks pengetahuan dan indeks pengeluaran. Penghitungan ketiga indeks ini dilakukan dengan melakukan standardisasi dengan nilai minimum dan maksimum masing-masing komponen indeks.

6. *The HDI is calculated based on the geometric mean index of health knowledge index and the index of expenditures. Counting the three indexes is done by standardizing the minimum and maximum values of each component of the index.*

7. Capaian pembangunan manusia

7. *The achievement of human*

di suatu wilayah pada waktu tertentu dapat dikelompokkan ke dalam empat kelompok. Pengelompokan ini bertujuan untuk mengorganisasikan wilayah-wilayah menjadi kelompok-kelompok yang sama dalam hal pembangunan manusia.

1. "Sangat tinggi":  $IPM \geq 80$ ;
2. "Tinggi":  $70 \leq IPM < 80$ ;
3. "Sedang":  $60 \leq IPM < 70$ ;
4. "Rendah":  $IPM < 60$ .

*development in an area at a particular time can be grouped into four groups. This grouping aims to organize the territories into groups in the same in terms of human development.*

1. "Very high":  $IPM \geq 80$ ;
2. "High":  $IPM \leq 70 < 80$ ;
3. "Moderate":  $IPM \leq 60 < 70$ ;
4. "Low":  $IPM < 60$ .

8. Pengeluaran Per Kapita adalah biaya yang dikeluarkan untuk konsumsi semua anggota rumah tangga selama sebulan dibagi dengan banyaknya anggota rumah tangga yang telah disesuaikan dengan paritas daya beli.

9. Standar hidup yang layak digambarkan oleh pengeluaran per kapita disesuaikan yang ditentukan dari nilai pengeluaran per kapita dan paritas daya beli.

10. Umur Harapan Hidup saat Lahir (UHH) didefinisikan sebagai rata-rata perkiraan banyak tahun yang dapat ditempuh oleh seseorang sejak lahir.

11. Pengetahuan diukur melalui indikator Rata-rata Lama Sekolah dan Harapan Lama Sekolah. Rata-rata Lama Sekolah (RLS) adalah rata-rata lamanya (tahun)

8. *Per Capita Expenditure is the cost incurred for the consumption of all household members for a month divided by the number of household members that have been adjusted to purchasing power parity.*

9. *Decent standard of living described by expenditure per capita adjusted which is determined from the value of expenditure per capita and purchasing power parity.*

10. *Life Expectancy at Birth is defined as the estimated average number of years a person can live from birth.*

11. *Knowledge is measured through indicators Average Length Hope School and Old School. Means Years of Schooling (MYS) is the average duration (years) of the*

penduduk usia 25 tahun ke atas dalam menjalani pendidikan formal. Harapan Lama Sekolah (HLS) didefinisikan sebagai lamanya (tahun) sekolah formal yang diharapkan akan dirasakan oleh anak pada umur tertentu di masa mendatang.

*population aged 25 years and over in undergoing formal education. Expected Years of Schooling (EYS) is defined as the duration (years) of formal schools are expected to be felt by children at a certain age in the future.*

12. Tingkat Partisipasi Angkatan Kerja (TPAK) adalah persentase banyaknya angkatan kerja terhadap banyaknya penduduk yang berumur sepuluh tahun ke atas.

12. *Labour Force Participation Rate is the total number of persons in the labour force divided by the number aged ten (10) years and over, multiplied by 100.*

13. TPT (Tingkat Pengangguran Terbuka) adalah persentase jumlah pengangguran terhadap jumlah angkatan kerja.

13. *UR (Unemployment Rate) is percentage of unemployment to the number of labor force.*

<https://bengkalis.kab.go.id>

**ULASAN**

Berdasarkan hasil proyeksi penduduk Indonesia pada tahun 2021 di Provinsi Riau, Kota Pekanbaru memiliki jumlah penduduk terbesar dengan 994,59 ribu jiwa, sedangkan Kabupaten Kepulauan Meranti memiliki jumlah penduduk paling sedikit sebesar 209,46 ribu jiwa. Jumlah penduduk Kabupaten Bengkalis sendiri menempati peringkat kelima untuk jumlah penduduk terbesar sebesar 573,50 ribu jiwa.

Angka sangat sementara menunjukkan sisi perekonomian pada tahun 2021 di Provinsi Riau, Kota Dumai mengalami pertumbuhan PDRB terbesar yaitu 5,98 persen, sementara Kabupaten Bengkalis sendiri mengalami pertumbuhan PDRB terkecil sebesar 0,51 persen.

Berdasarkan data sisi kemiskinan, pada tahun 2021 untuk jumlah penduduk miskin terbesar di Provinsi Riau berada di Kabupaten Rokan Hulu sebesar 74,73 ribu jiwa. Sedangkan untuk jumlah penduduk miskin paling kecil di Provinsi Riau berada di Kota Dumai sebesar 10,57 ribu jiwa. Jumlah penduduk miskin Kabupaten Bengkalis sendiri menempati peringkat ketujuh untuk jumlah penduduk miskin terbesar sebesar 37,66 ribu jiwa.

Persentase penduduk miskin pada tahun 2021 terbesar di Provinsi Riau berada di Kabupaten Kepulauan

**DESCRIPTION**

*Based on Indonesia population projections years 2021 in Riau Province, Pekanbaru Municipality has the largest population with 994,59 thousand people, while Meranti Islands Regency has the smallest population of 209,46 thousand people. The population of Bengkalis Regency itself ranks fifth for the largest population of 573,50 thousand people.*

*Preliminary figures showed the economic side in 2021 in Riau Province, Dumai Municipality experienced the largest GRDP growth of 5.98 percent, while Bengkalis Regency itself experienced the smallest GRDP growth of 0.51 percent.*

*Based on data on the poverty side, in 2021 the largest number of poor people in Riau Province is in Rokan Hulu Regency of 74,73 thousand people. Meanwhile, the smallest number of poor people in Riau Province is in Dumai Municipality of 10,57 thousand people. The number of poor people in Bengkalis Regency itself ranks seventh for the largest number of poor people of 37,66 thousand people.*

*The largest percentage of poor people in 2021 in Riau Province is in Meranti Islands Regency at 25,68 percent and*

Meranti sebesar 25,68 persen dan paling kecil berada di Kota Pekanbaru sebesar 2,83 persen. Persentase penduduk miskin Kabupaten Bengkalis sendiri menempati peringkat ketujuh untuk persentase penduduk miskin terbesar sebesar 6,64 persen.

Garis kemiskinan terbesar pada tahun 2021 di Provinsi Riau berada di Kabupaten Pelalawan sebesar Rp 618 738 dan paling kecil berada di Kabupaten Rokan Hilir sebesar Rp 437 398. Garis kemiskinan Kabupaten Bengkalis sendiri menempati peringkat ketiga untuk garis kemiskinan terbesar sebesar Rp 604 925.

Berdasarkan data sisi pembangunan manusia, pada tahun 2021 untuk nilai IPM terbesar di Provinsi Riau berada di Kota Pekanbaru sebesar 81,58. Sedangkan untuk nilai IPM paling kecil di Provinsi Riau berada di Kabupaten Kepulauan Meranti sebesar 65,70. Nilai IPM Kabupaten Bengkalis sendiri menempati peringkat keempat untuk nilai IPM terbesar sebesar 73,58.

Pengeluaran per kapita terbesar pada tahun 2021 di Provinsi Riau berada di Kota Pekanbaru sebesar Rp 14 360/orang/tahun dan paling kecil berada di Kabupaten Kepulauan Meranti sebesar Rp 7 780/orang/tahun. Pengeluaran per kapita Kabupaten Bengkalis sendiri menempati peringkat kelima untuk pengeluaran per kapita terbesar sebesar Rp 11 415/orang/tahun.

*the smallest is in Pekanbaru Municipality at 2,83 percent. The percentage of poor people in Bengkalis Regency itself ranks seventh for the largest percentage of poor people at 6,64 percent.*

*The largest poverty line in 2021 in Riau Province is in Pelalawan Regency at Rp 618 738 and the smallest is in Rokan Hilir Regency at Rp 437 398. The poverty line of Bengkalis Regency itself ranks third for the largest poverty line at Rp 604 925.*

*Based on human development side data, in 2021 the largest HDI value in Riau Province is in Pekanbaru Municipality at 81,58. Meanwhile, the smallest HDI value in Riau Province is in the Meranti Islands Regency at 65,70. The HDI value of Bengkalis Regency itself ranks fourth for the largest HDI value of 73,58.*

*The largest per capita expenditure in 2021 in Riau Province is in Pekanbaru Municipality at Rp 14 360/people/year and the smallest is in the Meranti Islands Regency at Rp 7 780/people/year. Per capita expenditure of Bengkalis Regency itself is ranked fifth for the largest per capita expenditure of Rp 11 415/people/year.*

Umur harapan hidup terbesar pada tahun 2021 di Provinsi Riau berada di Kota Pekanbaru sebesar 72,41 dan paling kecil berada di Kabupaten Kepulauan Meranti sebesar 67,78. Umur harapan hidup penduduk Kabupaten Bengkalis sendiri menempati peringkat ketiga untuk umur harapan hidup terbesar sebesar 71,24.

Berdasarkan data sisi pendidikan, pada tahun 2021 untuk rata-rata lama sekolah terbesar di Provinsi Riau berada di Kota Pekanbaru sebesar 11,92 tahun. Sedangkan untuk rata-rata lama sekolah paling kecil di Provinsi Riau berada di Kabupaten Indragiri Hilir sebesar 7,24 tahun. Rata-rata lama sekolah Kabupaten Bengkalis sendiri menempati peringkat keempat untuk rata-rata lama sekolah terbesar sebesar 9,70 tahun.

Harapan lama sekolah terbesar pada tahun 2021 di Provinsi Riau berada di Kota Pekanbaru sebesar 15,55 dan paling kecil berada di Kabupaten Indragiri Hilir sebesar 11,93. Harapan lama sekolah penduduk Kabupaten Bengkalis sendiri menempati peringkat kelima untuk harapan lama sekolah terbesar sebesar 12,88.

Berdasarkan data sisi ketenagakerjaan, pada tahun 2021 untuk tingkat partisipasi angkatan kerja terbesar di Provinsi Riau berada di Kabupaten Pelalawan sebesar 69,18. Sedangkan untuk tingkat partisipasi

*The largest life expectancy in 2021 in Riau Province is in Pekanbaru Municipality at 72,41 and the smallest is in Meranti Islands Regency at 67,78. The life expectancy of the population of Bengkalis Regency itself ranks third for the largest life expectancy of 71,24.*

*Based on education side data, in 2021 the largest average length of school in Riau Province is in Pekanbaru Municipality at 11,92 years. Meanwhile, the smallest average length of schooling in Riau Province is in Indragiri Hilir Regency at 7,24 years. The average length of schooling in Bengkalis Regency itself ranks fourth for the largest average length of schooling of 9,70 years.*

*The expectation for the largest length of schooling in 2021 in Riau Province is in Pekanbaru Municipality at 15,55 and the smallest is in Indragiri Hilir Regency at 11,93. The population of Bengkalis Regency's long-term expectation of school itself ranks fifth for the largest long-term school expectation of 12,88.*

*Based on data on the employment side, in 2021 the largest labor force participation rate in Riau Province will be in Pelalawan Regency at 69,18. Meanwhile, the smallest labor force participation rate in Riau Province is in*

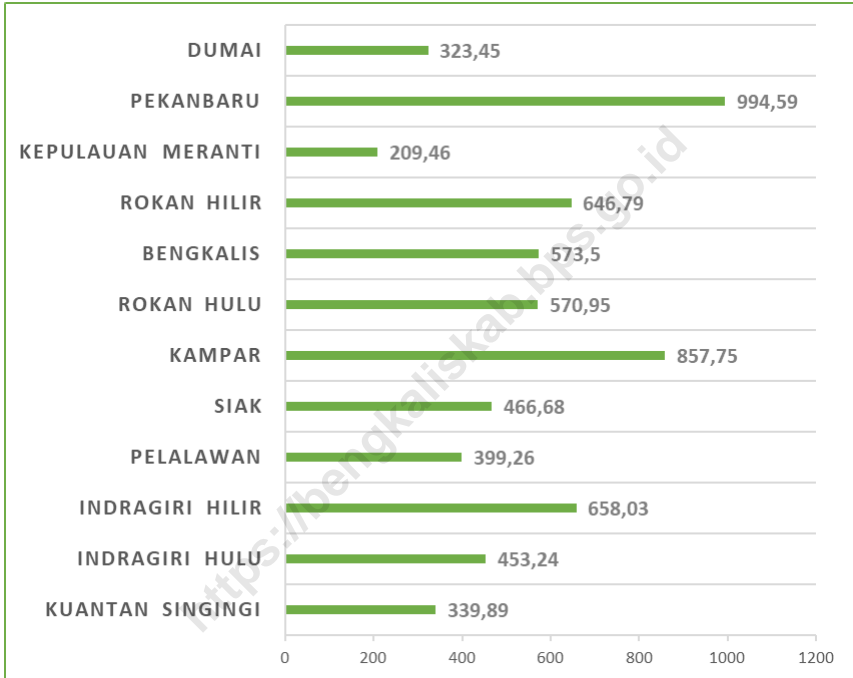
angkatan kerja paling kecil di Provinsi Riau berada di Kabupaten Rokan Hilir sebesar 60,74. Tingkat partisipasi angkatan kerja Kabupaten Bengkalis sendiri menempati peringkat kelima untuk tingkat partisipasi angkatan kerja terbesar sebesar 66,76.

Tingkat pengangguran terbuka terbesar pada tahun 2021 di Provinsi Riau berada di Kota Pekanbaru sebesar 8,29 dan paling kecil berada di Kabupaten Kuantan Singingi sebesar 2,06. Tingkat pengangguran terbuka Kabupaten Bengkalis sendiri menempati peringkat kedua untuk tingkat pengangguran terbuka terbesar sebesar 6,63.

*Rokan Hilir Regency at 60,74. The labor force participation rate of Bengkalis Regency itself is ranked fifth for the largest labor force participation rate of 66,76.*

*The largest unemployment rate in 2021 in Riau Province is in Pekanbaru Municipality at 8,29 and the smallest is in Kuantan Singingi Regency at 2,06. The unemployment rate of Bengkalis Regency itself ranks second for the largest open unemployment rate of 6,63.*



**Gambar** 13.1  
**Figures****Jumlah Penduduk Menurut Kabupaten/Kota di Provinsi Riau (Ribuan), 2021**  
**Population by Regency/Municipality in Riau Province (Thousand), 2021**

Sumber/Source : BPS, Proyeksi Penduduk Interim 2020–2023 (Pertengahan Tahun/Juni)/BPS-Statistics Indonesia, Interim Population Projection 2020–2023 (Mid Year/June)

**Tabel 13.1** Jumlah Penduduk Menurut Kabupaten/Kota di Provinsi Riau (Ribuan), 2017–2021  
**Table 13.1** Population by Regency/Municipality in Riau Province (Thousand), 2017–2021

Kabupaten/Kota Regency/Municipality	2017 <sup>1</sup>	2018 <sup>1</sup>	2019 <sup>1</sup>	2020 <sup>2</sup>	2021 <sup>3</sup>
(1)	(2)	(3)	(4)	(5)	(6)
Kuantan Singingi	321,22	324,41	327,32	334,94	339,89
Indragiri Hulu	425,90	433,93	441,79	444,55	453,24
Indragiri Hilir	722,23	731,40	740,60	654,91	658,03
Pelalawan	438,79	460,78	483,62	390,05	399,26
Siak	465,41	477,67	490,00	457,94	466,68
Kampar	832,39	851,84	871,12	841,33	857,75
Rokan Hulu	641,21	666,41	692,12	561,38	570,95
Bengkalis	559,08	566,23	573,00	565,57	573,50
Rokan Hilir	679,66	697,22	714,50	637,16	646,79
Kepulauan Meranti	183,30	184,37	185,52	206,12	209,46
Pekanbaru	1 091,09	1 117,36	1 143,36	983,36	994,59
Dumai	297,64	303,29	308,81	316,78	323,45
<b>Provinsi Riau</b>	<b>6 657,91</b>	<b>6 814,91</b>	<b>6 971,75</b>	<b>6 394,09</b>	<b>6 493,60</b>

Catatan/Note: ...

Sumber/Source: <sup>1</sup>BPS, Proyeksi Penduduk Indonesia 2010–2035/BPS-Statistics Indonesia Population Projection 2010-2035

<sup>2</sup>BPS, Sensus Penduduk (SP) 2020 (September)/BPS-Statistics Indonesia, 2020 Population Census (September)

<sup>3</sup>BPS, Proyeksi Penduduk Interim 2020–2023 (Pertengahan Tahun/Juni)/BPS-Statistics Indonesia, Interim Population Projection 2020–2023 (Mid Year/June)

**Tabel** 13.2  
**Table**

**Laju Pertumbuhan Produk Domestik Regional Bruto Atas Dasar Harga Konstan 2010 Menurut Kabupaten/Kota di Provinsi Riau (Persen), 2017–2021**  
**Rate of Growth of Gross Regional Domestic Products at Constant 2010 Prices by Regency/Municipality in Riau Province (Percent), 2017–2021**

Kabupaten/Kota Regency/Municipality	2017	2018	2019	2020*	2021**
(1)	(2)	(3)	(4)	(5)	(6)
Kuantan Singingi	4,37	4,66	4,58	0,97	3,55
Indragiri Hulu	3,98	3,49	3,78	-0,12	4,51
Indragiri Hilir	4,52	3,61	4,15	0,34	4,44
Pelalawan	4,06	3,63	3,88	2,25	4,07
Siak	0,92	1,09	1,47	-0,10	2,31
Kampar	2,97	1,91	3,86	-0,90	3,45
Rokan Hulu	5,38	4,18	4,92	1,52	4,98
Bengkalis	-1,72	-1,69	-1,89	-3,30	0,51
Rokan Hilir	1,56	-0,28	0,65	-0,96	1,67
Kepulauan Meranti	3,29	4,03	2,64	0,43	2,56
Pekanbaru	6,12	5,39	5,99	-4,41	5,24
Dumai	4,46	5,34	5,60	-1,04	5,98
<b>Provinsi Riau</b>	<b>2,66</b>	<b>2,35</b>	<b>2,81</b>	<b>-1,13</b>	<b>3,36</b>

Catatan/Note: \*Angka Sementara/Preliminary Figures

\*\*Angka Sangat Sementara/Very Preliminary Figures

Sumber/Source: BPS Provinsi Riau/BPS-Statistics of Riau Province

**Tabel**  
**Table** 13.3

**Jumlah Penduduk Miskin Menurut Kabupaten/Kota di  
Provinsi Riau (Ribu), 2017–2021**  
**Number of Poor Population by Regency/Municipality in Riau  
Province (Thousand), 2017–2021**

Kabupaten/Kota Regency/Municipality	2017	2018	2019	2020	2021
(1)	(2)	(3)	(4)	(5)	(6)
Kuantan Singingi	31,95	32,10	31,22	29,34	28,90
Indragiri Hulu	29,42	27,22	26,66	26,66	27,35
Indragiri Hilir	55,40	51,42	48,29	44,29	44,61
Pelalawan	44,40	44,29	45,98	45,88	49,30
Siak	26,83	25,81	24,49	25,38	25,77
Kampar	66,33	69,32	66,81	65,30	68,74
Rokan Hulu	69,24	72,28	72,21	73,35	74,73
Bengkalis	38,19	35,11	35,83	36,96	37,66
Rokan Hilir	53,19	48,92	49,80	48,85	51,97
Kepulauan Meranti	53,05	51,17	49,89	47,10	48,50
Pekanbaru	33,09	31,62	28,60	30,40	32,73
Dumai	13,53	11,19	10,95	9,88	10,57
<b>Provinsi Riau</b>	<b>514,62</b>	<b>500,44</b>	<b>490,72</b>	<b>483,39</b>	<b>500,81</b>

Catatan/Note: ...

Sumber/Source: BPS Provinsi Riau/BPS-Statistics of Riau Province

**Tabel**  
**Table** 13.4**Persentase Penduduk Miskin Menurut Kabupaten/Kota di  
Provinsi Riau (Persen), 2017–2021**  
*Percentage of Poor People by Regency/Municipality in Riau  
Province (Percent), 2017–2021*

Kabupaten/Kota Regency/Municipality	2017	2018	2019	2020	2021
(1)	(2)	(3)	(4)	(5)	(6)
Kuantan Singingi	9,97	9,92	9,56	8,91	8,97
Indragiri Hulu	6,94	6,30	6,06	5,96	6,18
Indragiri Hilir	7,70	7,05	6,54	5,93	6,18
Pelalawan	10,25	9,73	9,62	9,16	9,63
Siak	5,80	5,44	5,03	5,09	5,18
Kampar	8,02	8,18	7,71	7,38	7,82
Rokan Hulu	10,91	10,95	10,53	10,31	10,40
Bengkalis	6,85	6,22	6,27	6,40	6,64
Rokan Hilir	7,88	7,06	7,01	6,72	7,18
Kepulauan Meranti	28,99	27,79	26,93	25,28	25,68
Pekanbaru	3,05	2,85	2,52	2,62	2,83
Dumai	4,57	3,71	3,56	3,16	3,42
<b>Provinsi Riau</b>	<b>7,78</b>	<b>7,39</b>	<b>7,08</b>	<b>6,82</b>	<b>7,12</b>

Catatan/Note: ...

Sumber/Source: BPS Provinsi Riau/BPS-Statistics of Riau Province

**Tabel** 13.5  
**Table**

**Garis Kemiskinan Menurut Kabupaten/Kota di Provinsi Riau (Ribu), 2017–2021**  
**Poverty Line by Regency/Municipality in Riau Province (Thousand), 2017–2021**

Kabupaten/Kota Regency/Municipality	2017	2018	2019	2020	2021
(1)	(2)	(3)	(4)	(5)	(6)
Kuantan Singingi	497 747	521 591	545 403	580 453	599 163
Indragiri Hulu	432 589	457 871	474 298	522 110	549 563
Indragiri Hilir	368 134	435 202	450 728	495 305	518 283
Pelalawan	487 648	515 581	534 078	585 728	618 738
Siak	414 501	431 814	443 868	473 128	489 467
Kampar	398 138	419 306	434 601	460 991	477 603
Rokan Hulu	446 901	467 343	488 401	532 643	551 351
Bengkalis	496 657	508 633	533 123	581 416	604 925
Rokan Hilir	367 338	371 067	388 701	418 473	437 398
Kepulauan Meranti	445 025	462 535	483 377	520 955	542 599
Pekanbaru	473 788	499 852	516 368	589 281	613 183
Dumai	403 244	418 597	439 152	484 609	509 002
<b>Provinsi Riau</b>	<b>456 493</b>	<b>479 944</b>	<b>500 612</b>	<b>544 057</b>	<b>565 937</b>

Catatan/Note: ...

Sumber/Source: BPS Provinsi Riau/BPS-Statistics of Riau Province

**Tabel**  
**Table** 13.6

**Indeks Pembangunan Manusia Menurut Kabupaten/Kota  
di Provinsi Riau, 2017–2021**  
*Human Development Index by Regency/Municipality in Riau  
Province, 2017–2021*

Kabupaten/Kota Regency/Municipality	2017	2018	2019	2020	2021
(1)	(2)	(3)	(4)	(5)	(6)
Kuantan Singingi	69,53	69,96	70,78	70,31	70,60
Indragiri Hulu	68,97	69,66	70,05	69,83	70,01
Indragiri Hilir	66,17	66,51	66,84	66,54	66,63
Pelalawan	70,59	71,44	71,85	71,56	72,08
Siak	73,18	73,73	74,07	73,68	73,98
Kampar	72,19	72,50	73,15	72,83	73,02
Rokan Hulu	68,67	69,36	69,93	69,38	69,67
Bengkalis	72,27	72,94	73,44	73,46	73,58
Rokan Hilir	67,84	68,73	69,40	69,15	69,34
Kepulauan Meranti	64,70	65,23	65,93	65,50	65,70
Pekanbaru	79,97	80,66	81,35	81,32	81,58
Dumai	73,46	74,06	74,64	74,40	74,75
<b>Provinsi Riau</b>	<b>71,79</b>	<b>72,44</b>	<b>73,00</b>	<b>72,71</b>	<b>72,94</b>

Catatan/Note: ...

Sumber/Source: BPS Provinsi Riau/BPS-Statistics of Riau Province

**Tabel**  
**Table** 13.7

**Pengeluaran Per Kapita (Ribu Rupiah/Orang/Tahun)  
Menurut Kabupaten/Kota di Provinsi Riau, 2017–2021  
Per Capita Expenditure (Thousand Rupiahs/People/Year) by  
Regency/Municipality in Riau Province, 2017–2021**

Kabupaten/Kota Regency/Municipality	2017	2018	2019	2020	2021
(1)	(2)	(3)	(4)	(5)	(6)
Kuantan Singingi	10 274	10 476	10 820	10 243	10 309
Indragiri Hulu	10 223	10 481	10 738	10 202	10 260
Indragiri Hilir	10 041	10 254	10 382	9 954	9 945
Pelalawan	11 725	11 894	12 149	11 606	11 672
Siak	11 898	12 119	12 347	11 799	11 807
Kampar	10 912	11 128	11 232	10 796	10 858
Rokan Hulu	9 303	9 608	9 979	9 374	9 406
Bengkalis	11 530	11 640	11 753	11 331	11 415
Rokan Hilir	9 250	9 316	9 672	9 362	9 417
Kepulauan Meranti	7 673	7 978	8 358	7 790	7 780
Pekanbaru	14 547	14 778	15 206	14 433	14 360
Dumai	11 699	12 063	12 453	11 751	11 818
<b>Provinsi Riau</b>	<b>10 677</b>	<b>10 968</b>	<b>11 255</b>	<b>10 675</b>	<b>10 736</b>

Catatan/Note: ...

Sumber/Source: BPS Provinsi Riau/BPS-Statistics of Riau Province



**Tabel**  
**Table** 13.8**Umur Harapan Hidup (UHH) Menurut Kabupaten/Kota di  
Provinsi Riau, 2017–2021**  
*Life Expectancy at Birth by Regency/Municipality in Riau  
Province, 2017–2021*

Kabupaten/Kota Regency/Municipality	2017	2018	2019	2020	2021
(1)	(2)	(3)	(4)	(5)	(6)
Kuantan Singingi	67,99	68,17	68,44	68,55	68,60
Indragiri Hulu	69,83	69,97	70,20	70,25	70,26
Indragiri Hilir	67,07	67,32	67,66	67,85	67,98
Pelalawan	70,54	70,74	71,03	71,16	71,24
Siak	70,64	70,79	71,03	71,11	71,13
Kampar	70,16	70,35	70,64	70,76	70,83
Rokan Hulu	69,31	69,55	69,89	70,06	70,18
Bengkalis	70,69	70,85	71,11	71,20	71,24
Rokan Hilir	69,66	69,87	70,17	70,30	70,39
Kepulauan Meranti	66,99	67,21	67,53	67,68	67,78
Pekanbaru	71,75	71,94	72,22	72,34	72,41
Dumai	70,37	70,55	70,82	70,93	70,98
<b>Provinsi Riau</b>	<b>70,99</b>	<b>71,19</b>	<b>71,48</b>	<b>71,60</b>	<b>71,67</b>

Catatan/Note: ...

Sumber/Source: BPS Provinsi Riau/BPS-Statistics of Riau Province

**Tabel**  
**Table** 13.9

**Rata-rata Lama Sekolah (RLS) (Tahun) Menurut Kabupaten/  
Kota di Provinsi Riau, 2017–2021**  
*Mean Years of Schooling (MYS) (Year) by Regency/  
Municipality in Riau Province, 2017–2021*

Kabupaten/Kota Regency/Municipality	2017	2018	2019	2020	2021
(1)	(2)	(3)	(4)	(5)	(6)
Kuantan Singingi	8,20	8,31	8,58	8,59	8,75
Indragiri Hulu	7,89	8,16	8,17	8,38	8,39
Indragiri Hilir	7,18	7,19	7,22	7,23	7,24
Pelalawan	8,19	8,44	8,49	8,50	8,70
Siak	9,40	9,64	9,65	9,66	9,86
Kampar	9,09	9,10	9,25	9,26	9,27
Rokan Hulu	8,18	8,37	8,38	8,39	8,54
Bengkalis	8,89	9,21	9,41	9,69	9,70
Rokan Hilir	7,89	8,15	8,24	8,25	8,26
Kepulauan Meranti	7,47	7,48	7,51	7,70	7,84
Pekanbaru	11,21	11,22	11,43	11,68	11,92
Dumai	9,67	9,84	9,85	10,07	10,14
<b>Provinsi Riau</b>	<b>8,76</b>	<b>8,92</b>	<b>9,03</b>	<b>9,14</b>	<b>9,19</b>

Catatan/Note: ...

Sumber/Source: BPS Provinsi Riau/BPS-Statistics of Riau Province

**Tabel**  
**Table** 13.10

**Harapan Lama Sekolah (HLS) Menurut Kabupaten/Kota di Provinsi Riau, 2017–2021**  
**Expected Years of Schooling (EYS) by Regency/Municipality in Riau Province, 2017–2021**

Kabupaten/Kota Regency/Municipality	2017	2018	2019	2020	2021
(1)	(2)	(3)	(4)	(5)	(6)
Kuantan Singingi	13,26	13,27	13,32	13,33	13,34
Indragiri Hulu	12,29	12,32	12,35	12,36	12,46
Indragiri Hilir	11,88	11,89	11,90	11,91	11,93
Pelalawan	11,89	12,16	12,17	12,24	12,41
Siak	12,72	12,73	12,75	12,76	12,81
Kampar	13,20	13,21	13,45	13,46	13,55
Rokan Hulu	12,81	12,82	12,83	12,84	12,85
Bengkalis	12,73	12,83	12,86	12,87	12,88
Rokan Hilir	12,25	12,63	12,67	12,68	12,76
Kepulauan Meranti	12,77	12,78	12,81	12,82	12,83
Pekanbaru	14,93	15,34	15,37	15,54	15,55
Dumai	12,97	12,98	13,10	13,12	13,31
<b>Provinsi Riau</b>	<b>13,03</b>	<b>13,11</b>	<b>13,14</b>	<b>13,20</b>	<b>13,28</b>

Catatan/Note: ...

Sumber/Source: BPS Provinsi Riau/BPS-Statistics of Riau Province

**Tabel 13.11** Tingkat Partisipasi Angkatan Kerja (TPAK) Menurut Kabupaten/Kota di Provinsi Riau, 2017–2021  
**Labour Force Participation Rate by Regency/Municipality in Riau Province, 2017–2021**

Kabupaten/Kota Regency/Municipality	2017	2018	2019	2020	2021
(1)	(2)	(3)	(4)	(5)	(6)
Kuantan Singingi	63,82	63,86	64,54	68,28	67,02
Indragiri Hulu	67,73	68,14	65,94	68,42	68,45
Indragiri Hilir	62,27	62,93	64,44	69,17	68,56
Pelalawan	68,06	69,54	69,00	68,21	69,18
Siak	66,56	66,51	64,77	62,78	64,69
Kampar	61,16	63,39	60,78	63,78	63,06
Rokan Hulu	64,82	65,15	67,85	65,26	66,50
Bengkalis	63,87	65,95	64,08	66,00	66,76
Rokan Hilir	60,63	63,46	61,21	56,54	60,74
Kepulauan Meranti	64,93	68,71	67,49	68,29	65,60
Pekanbaru	64,22	65,66	65,86	65,22	61,61
Dumai	65,53	64,01	69,12	67,15	64,91
<b>Provinsi Riau</b>	<b>64,00</b>	<b>65,24</b>	<b>64,94</b>	<b>65,24</b>	<b>65,03</b>

Catatan/Note: ...

Sumber/Source: BPS Provinsi Riau/BPS-Statistics of Riau Province

**Tabel**  
**Table** 13.12

**Tingkat Pengangguran Terbuka (TPT) Menurut Kabupaten/  
Kota di Provinsi Riau, 2017–2021**  
*Unemployment Rate (UR) by Regency/Municipality in Riau  
Province, 2017–2021*

Kabupaten/Kota Regency/Municipality	2017	2018	2019	2020	2021
(1)	(2)	(3)	(4)	(5)	(6)
Kuantan Singingi	6,50	5,79	4,82	5,21	2,06
Indragiri Hulu	4,73	4,53	4,79	4,91	3,32
Indragiri Hilir	2,70	3,96	4,55	4,35	2,66
Pelalawan	3,55	5,12	4,67	5,99	2,34
Siak	5,60	4,06	4,13	5,80	4,34
Kampar	5,93	5,19	5,65	6,15	4,27
Rokan Hulu	6,17	5,23	4,51	4,42	2,25
Bengkalis	8,62	9,76	9,28	9,31	6,63
Rokan Hilir	4,59	5,82	4,79	4,80	3,25
Kepulauan Meranti	4,54	6,47	5,93	7,94	4,43
Pekanbaru	8,91	8,11	7,74	8,56	8,29
Dumai	8,94	5,87	6,30	8,19	6,29
<b>Provinsi Riau</b>	<b>6,22</b>	<b>5,98</b>	<b>5,76</b>	<b>6,32</b>	<b>4,42</b>

Catatan/Note: ...

Sumber/Source: BPS Provinsi Riau/BPS-Statistics of Riau Province





**ST 2023**  
**SENSUS PERTANIAN**

**BerAKHLAK**

Berorientasi Pelayanan Akuntabel Kompeten  
Harmonis Loyal Adaptif Kolaboratif

# DATA

## MENGERDASKAN BANGSA

<https://ngaliskab.bps.go.id>



**Badan Pusat Statistik**  
**Kabupaten Bengkalis**  
Jl. Antara No. 439, Senggoro  
[bps1408@bps.go.id](mailto:bps1408@bps.go.id)

ISSN 0021-5384



9 770021 538660