

Katalog/Catalog : 1102001.1407

# Kabupaten ROKAN HULU DALAM ANGKA

*Rokan Hulu Regency in Figures*

# 2022



**BADAN PUSAT STATISTIK KABUPATEN ROKAN HULU**  
*Statistics of Rokan Hulu Regency*

**Kabupaten**  
**ROKAN HULU DALAM ANGKA**  
*Rokan Hulu Regency in Figures*

**2022**



**KABUPATEN ROKAN HULU DALAM ANGKA**  
***Rokan Hulu Regency in Figures***  
**2022**

ISSN: 2355-4525

No. Publikasi/*Publication Number*: 14070.2201

Katalog /*Catalog*: 1102001.1407

Ukuran Buku/*Book Size*: 14,8 cm x 21 cm

Jumlah Halaman/*Number of Pages* : XL + 272 hal/*pages*

Naskah/*Manuscript*:

BPS Kabupaten Rokan Hulu / *BPS-Statistics of Rokan Hulu Regency*

Penyunting/*Editor*:

BPS Kabupaten Rokan Hulu / *BPS-Statistics of Rokan Hulu Regency*

Desain Kover/*Cover Design*:

BPS Kabupaten Rokan Hulu / *BPS-Statistics of Rokan Hulu Regency*

Ilustrasi Kover/*Cover Illustration*:

Masjid Agung Islamic Center Kabupaten Rokan Hulu / *Islamic Centre Mosque of Rokan Hulu Regency*

Diterbitkan oleh/*Published by*:

BPS Kabupaten Rokan Hulu / *BPS-Statistics of Rokan Hulu Regency*

Dicetak oleh/*Printed by*:

CV. MN Grafika

Dilarang mengumumkan, mendistribusikan, mengomunikasikan, dan/atau menggandakan sebagian atau seluruh isi buku ini untuk tujuan komersil tanpa izin tertulis dari Badan Pusat Statistik.

*Prohibited to announce, distribute, communicate, and/or copy part or all of this book for commercial purpose without permission from BPS-Statistics Indonesia.*

## **TIM PENYUSUN/TEAM MEMBERS**

### **Pengarah/Director**

Surya Legowo, S.S.T., M.Si.

### **Penanggung Jawab/Persons in Charge**

Surya Legowo, S.S.T., M.Si.

### **Penyunting/Editors**

Khaerul Anas, S.S.T., M.T.

### **Pengolah Data dan Penulis Naskah/Data Processing and Authors**

Khaerul Anas, S.S.T., M.T. • Wiwin Amalia Ritonga, S.Si.

Prima Budiraharti, S.S.T., M.Sc. • Rani Syafrima Putri, S.Si.

Nidiya Arfiani, S.S.T. • M. Nata Kesuma, S.Tr.Stat.

Suyanto, S.E. • Reza Rizki Ramadhan, S.Tr.Stat.

Rizka Ayu Damayanti, S.Tr.Stat. • Regnof Deviana, S.P. • Hayatul Ansri, S.E.

### **Penata Letak/Layout Designers**

Khaerul Anas, S.S.T., M.T. • Wiwin Amalia Ritonga, S.Si.

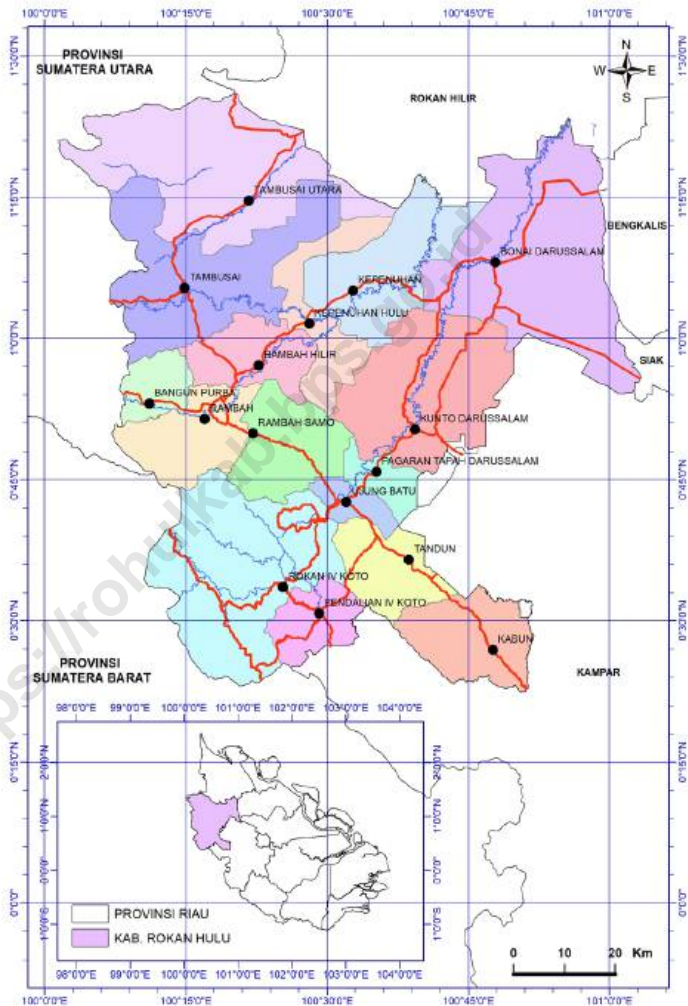


## KONTRIBUTOR DATA/DATA CONTRIBUTOR

1. Kementerian Dalam Negeri / *Ministry of Home Affairs*
2. Kementerian Pendidikan dan Kebudayaan / *Ministry of Educations and Culture*
3. Kementerian Agama/Ministry of Religious Affair
4. Badan Kepegawaian Negara / *National Civil Service Agency*
5. Badan Pusat Statistik / *BPS-Statistics Indonesia*
6. Perusahaan Listrik Negara / *State Electricity Enterprise*
7. Dinas Perhubungan / *Transportation Office*
8. Dinas Tanaman Pangan dan Hortikultura / *Food Crops and Horticulture Office*
9. Dinas Kesehatan / *Health Office*
10. Dinas Sosial, Pemberdayaan Perempuan dan Perlindungan Anak / *Social Affairs, Women's Empowerment and Child Protection Office*
11. Dinas Peternakan dan Perkebunan / *Animal Husbandary and Plantation Office*
12. Dinas Ketahanan Pangan dan Perikanan / *Food Resilience and Fishery Office*
13. Dinas Pariwisata dan Kebudayaan / *Tourism and Culture Office*
14. Dinas Perumahan dan Kawasan Pemukiman / *Housing and Residential Area Office*
15. Dinas Pekerjaan Umum dan Penataan Ruang / *Public Works and Spatial Planning Office*
16. Dinas Koperasi UKM, Transmigrasi dan Tenaga Kerja / *Cooperatives of Small and Medium Enterprises, Transmigration, and Labour Office*
17. Dinas Perindustrian dan Perdagangan / *Industry and Manufacture Office*
18. Polisi Resor Kabupaten Rokan Hulu / *Police Resort of Rokan Hulu Regency*
19. Sekretariat DPRD / *Secretariat of The Reginal House of Representative*
20. Badan Pengelola Keuangan dan Aset Daerah / *Local Financial and Asset Management Office*



# PETA WILAYAH KABUPATEN ROKAN HULU MAP OF ROKAN HULU REGENCY







**KEPALA BPS KABUPATEN ROKAN HULU**  
***CHIEF STATISTICIAN OF ROKAN HULU REGENCY***



**SURYA LEGOWO, S.S.T., M.Si.**





## KATA PENGANTAR

Publikasi Kabupaten Rokan Hulu Dalam Angka 2022 merupakan seri publikasi tahunan BPS Kabupaten Rokan Hulu yang menyajikan beragam jenis data yang bersumber dari BPS dan institusi lain. Publikasi ini memuat gambaran umum tentang keadaan geografi dan iklim, pemerintahan, serta perkembangan kondisi sosial-ekonomi di Kabupaten Rokan Hulu.

Data yang disajikan dalam publikasi terdiri dari data sektoral yang bersumber dari berbagai instansi/dinas/lembaga pemerintah, dan data dasar hasil sensus/survei yang dilakukan BPS Kabupaten Rokan Hulu. Data-data tersebut dikelompokkan dalam 13 bab, dimana setiap babnya terdiri dari satu atau lebih subbab. Pada publikasi ini dilengkapi juga dengan infografis data unggulan sebagai pembatas bab. Untuk memudahkan pemahaman dan pemanfaatan data, disertakan juga penjelasan teknis dari setiap jenis statistik yang disajikan. Publikasi ini dapat dibaca dan diunduh dengan mudah di *website* (<https://rohulkab.bps.go.id>) tanpa berbayar.

Publikasi ini dapat terwujud berkat kerja sama dan partisipasi dari berbagai pihak. Kepada semua pihak yang telah memberikan kontribusi, disampaikan penghargaan dan terima kasih. Semoga publikasi yang disajikan bermanfaat bagi pengguna untuk berbagai keperluan. Tanggapan dan saran diharapkan dari pengguna publikasi ini untuk perbaikan pada edisi yang akan datang.

Pasir Pengaraian, Februari 2022  
Kepala BPS  
Kabupaten Rokan Hulu

**Surya Legowo, S.S.T., M.Si.**



## PREFACE

*Rokan Hulu Regency in Figures 2022 is an annual publication presenting various data from BPS-Statistics of Rokan Hulu Regency and other agencies. The publication provides general pictures of geographic and climate conditions, government, and key socio-demographic and economic characteristics of Rokan Hulu Regency. The tables in the last chapter are presented at regency/municipality level to compare socio-economic condition inter-regions. Technical notes for each statistics are also featured in this publication to provide a better understanding in interpreting the data.*

*Data in this publication consists of sectoral data sourced from various government agencies/offices/institutions and basic data from the census/survey conducted by BPS-Statistics of Rokan Hulu Regency. The data is grouped into 13 chapters, where each chapter consists of one or more sections. In this edition, it also comes with infographics for some featured data on the chapter breaks. Finally, this publication and a series of the tables by subject can be read and downloaded on our website (<https://rohulkab.bps.go.id>) for free as our commitment to provide an immediate and easier access to the data.*

*The release of the publication has been made possible due to the assistance and contribution of various government institutions and private organizations. To all parties who have been involved in the completion of this publication, I would like to express my high appreciation and gratitude. Hopefully this publication will be a useful resource for any purposes. Feedback and suggestions to improve the publication are always welcome.*

*Pasir Pengaraian , February 2022  
Chief Statistician of  
Rokan Hulu Regency*

**Surya Legowo, S.S.T., M.Si.**

## DAFTAR ISI / CONTENTS

	Halaman Page
Tim Penyusun/ <i>Team Members</i> .....	iii
Kontributor Data/ <i>Data Contributor</i> .....	v
Peta Wilayah Kabupaten Rokan Hulu/ <i>Map of Rokan Hulu Regency</i> .....	vii
Kata Pengantar/ <i>Preface</i> .....	xi
Daftar Isi/ <i>Contents</i> .....	xiii
Daftar Tabel/ <i>List of Tables</i> .....	xv
Daftar Gambar/ <i>List of Figures</i> .....	xxxi
Penjelasan Umum/ <i>Explanatory Notes</i> .....	xxxv
Daftar Singkatan/ <i>List of Abbreviations</i> .....	xxxvii
Statistik Kunci/ <i>Key Statistics</i> .....	xxxix
1. Geografi dan Iklim/ <i>Geography and Climate</i> .....	1
2. Pemerintahan/ <i>Government</i> .....	15
3. Penduduk dan Ketenagakerjaan/ <i>Population and Employment</i> .....	35
4. Sosial dan Kesejahteraan Rakyat/ <i>Social and Welfare</i> .....	55
5. Pertanian, Kehutanan, Peternakan, dan Perikanan/ <i>Agriculture, Forestry, Livestock, and Fishery</i> .....	121
6. Industri, Pertambangan, dan Energi/ <i>Industry, Mining, and Energy</i> .....	171
7. Pariwisata/ <i>Tourism</i> .....	183
8. Transportasi dan Komunikasi/ <i>Transportation and Communication</i> .....	193
9. Perbankan, Koperasi, dan Harga-harga/ <i>Banking, Cooperative, dan Prices</i> .....	207
10. Pengeluaran Penduduk/ <i>Population Expenditure</i> .....	221
11. Perdagangan/ <i>Trade</i> .....	229
12. Sistem Neraca Regional/ <i>System of Regional Accounts</i> .....	237
13. Perbandingan Antar Kabupaten/ <i>Regency/Municipal Comparison</i> .....	259



## DAFTAR TABEL/LIST OF TABLES

Halaman  
Page

### AR TABEL/LIST OF TABLES

#### 1. GEOGRAFI DAN IKLIM/*GEOGRAPHY AND CLIMATE*

##### 1.1 KEADAAN GEOGRAFI

###### *GEOGRAPHY CONDITION*

- 1.1.1 Luas Daerah dan Jumlah Pulau Menurut Kecamatan di Kabupaten Rokan Hulu, 2021  
*Total Area and Number of Islands by Subdistrict in Rokan Hulu Regency, 2021* ..... 9
- 1.1.2 Tinggi Wilayah dan Jarak ke Ibukota Kabupaten Menurut Kecamatan di Kabupaten Rokan Hulu, 2021  
*Altitude and Distance to the Capital of Regency by Subdistrict in Rokan Hulu Regency, 2021* ..... 10

##### 1.2 KEADAAN IKLIM

###### *CLIMATE CONDITION*

- 1.2.1 Pengamatan Unsur Iklim Menurut Bulan di Stasiun Rokan Hulu, 2021  
*Observation of Climate Elements By Months at Rokan Hulu Station, 2021* ..... 11

#### 2. PEMERINTAHAN/*GOVERNMENT*

##### 2.1 WILAYAH ADMINISTRATIF

###### *ADMINISTRATIVE AREA*

- 2.1.1 Jumlah Desa<sup>1</sup>/Kelurahan Menurut Kecamatan di Kabupaten Rokan Hulu, 2017–2021  
*Number of Villages<sup>1</sup>/Kelurahan by Subdistrict in Rokan Hulu Regency, 2017–2021* ..... 22



<b>2.2</b>	<b>DEWAN PERWAKILAN RAKYAT DAERAH</b> <b>REGIONAL HOUSE OF REPRESENTATIVE</b>	
2.2.1	Jumlah Anggota Dewan Perwakilan Rakyat Daerah Menurut Partai Politik dan Jenis Kelamin di Kabupaten Rokan Hulu, 2021 <i>Number of Regional House of Representatives's Members by Political Parties and Sex in Rokan Hulu Regency 2021.....</i>	23
<b>2.3</b>	<b>SUMBER DAYA MANUSIA</b> <b>HUMAN RESOURCES</b>	
2.3.1	Jumlah Pegawai Negeri Sipil Menurut Jabatan dan Jenis Kelamin di Kabupaten Rokan Hulu, Desember 2020 dan Desember 2021 <i>Number of Civil Servants by Occupation and Sex in Rokan Hulu Regency, December 2020 and December 2021 .....</i>	24
2.3.2	Jumlah Pegawai Negeri Sipil Menurut Tingkat Pendidikan dan Jenis Kelamin di Kabupaten Rokan Hulu, Desember 2020 dan Desember 2021 <i>Number of Civil Servants by Educational Level and Sex in Rokan Hulu Regency, Desember 2020 and Desember 2021 .....</i>	26
2.3.3	Jumlah Pegawai Negeri Sipil Menurut Tingkat Kepangkatan dan Jenis Kelamin di Kabupaten Rokan Hulu, Desember 2020 dan Desember 2021 <i>Number of Civil Servants by Hierarchy and Sex in Rokan Hulu Regency, Desember 2020 and Desember 2021 .....</i>	28
<b>2.4</b>	<b>KEUANGAN PEMERINTAH</b> <b>GOVERNMENT FINANCE</b>	
2.4.1	Realisasi Pendapatan Pemerintah Kabupaten Rokan Hulu Menurut Jenis Pendapatan (ribu rupiah), 2017–2020 <i>Actual Rokan Hulu Regency/Municipal Government Revenues by Kind of Revenues (thousand rupiahs), 2017–2020.....</i>	30
2.4.2	Realisasi Belanja Pemerintah Kabupaten Rokan Hulu Menurut Jenis Belanja (ribu rupiah), 2017–2020 <i>Actual Rokan Hulu Regency/Municipal Government Expenditures by Kind of Expenditures (thousand rupiahs), 2017–2020.....</i>	32

<b>3.</b>	<b>PENDUDUK DAN KETENAGAKERJAAN/ POPULATION AND EMPLOYMENT</b>	
<b>3.1</b>	<b>PENDUDUK POPULATION</b>	
3.1.1	Penduduk, Laju Pertumbuhan Penduduk, Distribusi Persentase Penduduk, Kepadatan Penduduk, Rasio Jenis Kelamin Penduduk Menurut Kecamatan di Kabupaten Rokan Hulu, 2021 <i>Population, Population Growth Rate, Percentage Distribution of Population, Population Density, and Population Sex Ratio by Subdistrict in Rokan Hulu Regency, 2021</i> .....	47
3.1.2	Jumlah Penduduk Menurut Kelompok Umur dan Jenis Kelamin di Kabupaten Rokan Hulu, 2021 <i>Population by Age Groups and Sex in Rokan Hulu Regency, 2021</i> .....	50
<b>3.2</b>	<b>KETENAGAKERJAAN EMPLOYMENT</b>	
3.2.1	Jumlah Penduduk Berumur 15 Tahun Keatas Menurut Jenis Kegiatan Selama Seminggu yang Lalu dan Jenis Kelamin di Kabupaten Rokan Hulu, 2021 <i>Population Aged 15 Years and Over by Type of Activity During The Previous Week and Sex in Rokan Hulu Regency, 2021</i> .....	51
3.2.2	Penduduk Berumur 15 Tahun ke Atas Menurut Pendidikan Tertinggi yang Ditamatkan dan Jenis Kegiatan Selama Seminggu yang Lalu di Kabupaten Rokan Hulu, 2021 <i>Population 15 Years of Age and Over by Educational Attainment and Type of Activity During the Previous Week in Rokan Hulu Regency, 2021</i> .....	52
3.2.3	Penduduk Berumur 15 Tahun Ke Atas yang Bekerja Selama Seminggu yang Lalu Menurut Status Pekerjaan Utama dan Jenis Kelamin di Kabupaten Rokan Hulu, 2021 <i>Population 15 Years of Age and Over who Worked During The Previous Week by Main Employment Status and Sex in Rokan Hulu Regency, 2021</i> .....	54

**4. SOSIAL DAN KESEJAHTERAAN RAKYAT/SOCIAL AND WELFARE**

**4.1 PENDIDIKAN**

**EDUCATION**

4.1.1	Jumlah Sekolah, Guru, dan Murid Taman Kanak-Kanak (TK) di Bawah Kementerian Pendidikan dan Kebudayaan Menurut Kecamatan di Kabupaten Rokan Hulu, 2020/2021 dan 2021/2022 <i>Number of Schools, Teachers, and Pupils in Kindergarten Under The Ministry of Education and Culture by Subdistrict in Rokan Hulu Regency, 2020/2021 and 2021/2022</i> .....	67
4.1.2	Jumlah Sekolah, Guru, dan Murid Raudatul Athfal (RA) di Bawah Kementerian Agama Menurut Kecamatan di Kabupaten Rokan Hulu, 2020/2021 dan 2021/2022 <i>Number of Schools, Teachers, and Pupils in Raudatul Athfal (RA) Under The Ministry of Religious Affairs by Subdistrict in Rokan Hulu Regency, 2020/2021 dan 2021/2022</i> .....	70
4.1.3	Jumlah Sekolah, Guru, dan Murid Sekolah Dasar (SD) di Bawah Kementerian Pendidikan dan Kebudayaan Menurut Kecamatan di Kabupaten Rokan Hulu, 2020/2021 dan 2021/2022 <i>Number of Schools, Teachers, and Pupils in Primary Schools Under The Ministry of Education and Culture by Subdistrict in Rokan Hulu Regency, 2020/2021 and 2021/2022</i> .....	71
4.1.4	Jumlah Sekolah, Guru, dan Murid Madrasah Ibtidaiyah (MI) di Bawah Kementerian Agama Menurut Kecamatan di Kabupaten Rokan Hulu, 2020/2021 dan 2021/2022 <i>Number of Schools, Teachers, and Pupils in Madrasah Ibtidaiyah (MI) Under The Ministry of Religious Affairs by Subdistrict in Rokan Hulu Regency, 2020/2021 dan 2021/2022</i> .....	74
4.1.5	Jumlah Sekolah, Guru, dan Murid Sekolah Menengah Pertama (SMP) di Bawah Kementerian Pendidikan dan Kebudayaan Menurut Kecamatan di Kabupaten Rokan Hulu, 2020/2021 dan 2021/2022 <i>Number of Schools, Teachers, and Pupils in Lower Secondary Schools Under The Ministry of Education and Culture by Subdistrict in Rokan Hulu Regency, 2020/2021 and 2021/2022</i> .....	77

4.1.6	Jumlah Sekolah, Guru, dan Murid Madrasah Tsanawiyah (MTs) di Bawah Kementerian Agama Menurut Kecamatan di Kabupaten Rokan Hulu, 2020/2021 dan 2021/2022 <i>Number of Schools, Teachers, and Pupils in Madrasah Tsanawiyah (MTs) Under The Ministry of Religious Affairs by Subdistrict in Rokan Hulu Regency, 2020/2021 dan 2021/2022</i> .....	80
4.1.7	Jumlah Sekolah, Guru, dan Murid Sekolah Menengah Atas (SMA) di Bawah Kementerian Pendidikan dan Kebudayaan Menurut Kecamatan di Kabupaten Rokan Hulu, 2020/2021 dan 2021/2022 <i>Number of Schools, Teachers, and Pupils in Upper Secondary Schools Under The Ministry of Education and Culture by Subdistrict in Rokan Hulu Regency, 2020/2021 and 2021/2022</i> .....	83
4.1.8	Jumlah Sekolah, Guru, dan Murid Sekolah Menengah Kejuruan (SMK) di Bawah Kementerian Pendidikan dan Kebudayaan Menurut Kecamatan di Kabupaten Rokan Hulu, 2020/2021 dan 2021/2022 <i>Number of Schools, Teachers, and Pupils in Vocational High Schools Under The Ministry of Education and Culture by Subdistrict in Rokan Hulu Regency, 2020/2021 and 2021/2022</i> .....	86
4.1.9	Jumlah Sekolah, Guru, dan Murid Madrasah Aliyah (MA) di Bawah Kementerian Agama Menurut Kecamatan di Kabupaten Rokan Hulu, 2020/2021 dan 2021/2022 <i>Number of Schools, Teachers, and Pupils in Madrasah Aliyah (MA) Under the Ministry of Religious Affairs by Subdistrict in Rokan Hulu Regency, 2020/2021 dan 2021/2022</i> .....	89
4.1.10	Jumlah Desa <sup>1</sup> /Kelurahan yang Memiliki Fasilitas Sekolah Menurut Kecamatan dan Tingkat Pendidikan di Kabupaten Rokan Hulu, 2019–2021 <i>Number of Villages<sup>1</sup>/Kelurahan Having Educational Facilities by Subdistrict and Educational Level in Rokan Hulu Regency, 2019–2021</i> .....	92
4.1.11	Angka Partisipasi Murni (APM) dan Angka Partisipasi Kasar (APK) Menurut Jenjang Pendidikan di Kabupaten Rokan Hulu, 2020 dan 2021 <i>Net Enrollment Rate and Gross Enrollment Ratio by Educational Level in Rokan Hulu Regency, 2020 and 2021</i> .....	97

4.1.12	Persentase Penduduk Berumur 15 Tahun ke Atas yang Melek Huruf Menurut Kelompok Umur di Kabupaten Rokan Hulu, 2020 dan 2021 <i>Percentage of Population Aged 15 Years and Over by Sex and Literacy in Rokan Hulu Regency 2020 and 2021 .....</i>	98
4.1.13	Persentase Penduduk Berumur 15 tahun ke Atas Menurut Jenis Kelamin dan Kemampuan Membaca dan Menulis di Kabupaten Rokan Hulu, 2020 dan 2021 <i>Percentage of Literate People Aged 15 Years and Over by Age Group in Rokan Hulu Regency, 2020 and 2021 .....</i>	99
<b>4.2</b>	<b>KESEHATAN</b> <b>HEALTH</b>	
4.2.1	Jumlah Desa <sup>1</sup> /Kelurahan Yang Memiliki Sarana Kesehatan Menurut Kecamatan di Kabupaten Rokan Hulu, 2019–2021 <i>Number of Villages<sup>1</sup>/Kelurahan Having Health Facilities by Subdistrict in Rokan Hulu Regency, 2019–2021 .....</i>	100
4.2.2	Jumlah Tenaga Kesehatan Menurut Kecamatan di Kabupaten Rokan Hulu, 2021 <i>Number of Health Human Resources by Subdistrict in Rokan Hulu Regency, 2021 .....</i>	106
4.2.3	Jumlah Rumah Sakit Umum, Rumah Sakit Khusus, Puskesmas, Klinik Pratama, dan Posyandu Menurut Kecamatan di Kabupaten Rokan Hulu, 2020 dan 2021 <i>Number of General Hospital, Specialized Hospital, Public Health Center, Primary Clinic, and Integrated Health Post by Subdistrict in Rokan Hulu Regency, 2020 and 2021 .....</i>	107
<b>4.3</b>	<b>AGAMA DAN SOSIAL LAINNYA</b> <b>RELIGION AND OTHER SOCIAL AFFAIRS</b>	
4.3.1	Jumlah Penduduk Menurut Kecamatan dan Agama yang Dianut di Kabupaten Rokan Hulu, 2021 <i>Population by Subdistrict and Religion in Rokan Hulu Regency, 2021 .</i>	110
4.3.2	Jumlah Tempat Peribadatan Menurut Kecamatan di Kabupaten Rokan Hulu, 2021 <i>Number of Places of Worship by Subdistrict in Rokan Hulu Regency, 2021 .....</i>	111

4.3.3	Jumlah Desa <sup>1</sup> /Kelurahan yang Mengalami Bencana Alam <sup>2</sup> Menurut Kecamatan di Kabupaten Rokan Hulu, 2019–2021 <i>Number of Villages<sup>1</sup>/Kelurahan that Had Natural Disaster<sup>2</sup> by Subdistrict in Rokan Hulu Regency, 2019–2021</i> .....	112
4.3.4	Jumlah Tindak Pidana Menurut Kepolisian Sektor di Kabupaten Rokan Hulu, 2019–2021 <i>Number of Reported Criminal Cases by Subdistrict Police Office in Rokan Hulu Regency, 2019–2021</i> .....	115
4.3.5	Persentase Penyelesaian Tindak Pidana Menurut Kepolisian Resort di Kabupaten Rokan Hulu, 2019–2021 <i>Percentage of Crime Clearance Rate by District Pollice Office in Rokan Hulu Regency, 2019–2021</i> .....	116
4.3.6	Jumlah Penerima Bantuan menurut Kecamatan dan Jenis Program di Kabupaten Rokan Hulu, 2021 <i>Number of beneficiaries by Subdistrict and Program in Rokan Hulu Regency, 2021</i> .....	117
<b>4.4</b>	<b>KEMISKINAN</b> <b>POVERTY</b>	
4.4.1	Garis Kemiskinan, Jumlah, dan Persentase Penduduk Miskin di Kabupaten Rokan Hulu, 2014–2021 <i>Poverty Line, Number, and Percentage of Poor People in Rokan Hulu Regency, 2014–2021</i> .....	118
4.4.2	Indeks Kedalaman Kemiskinan dan Indeks Keparahan Kemiskinan di Kabupaten Rokan Hulu, 2014–2021 <i>Poverty Gap Index and Poverty Severity Index in Rokan Hulu Regency, 2014–2021</i> .....	119
<b>5.</b>	<b>PERTANIAN, KEHUTANAN, PETERNAKAN, DAN PERIKANAN/ AGRICULTURE, FORESTRY, LIVESTOCK, AND FISHERY</b>	
<b>5.1</b>	<b>HORTIKULTURA</b> <b>HORTICULTURE</b>	
5.1.1	Luas Panen Tanaman Sayuran Menurut Kecamatan dan Jenis Tanaman di Kabupaten Rokan Hulu (ha), 2020 dan 2021 <sup>x</sup> <i>Harvested Area of Vegetables by Subdistrict and Kind of Plant in Rokan Hulu Regency (ha), 2020 and 2021<sup>x</sup></i> .....	134

5.1.2	Produksi Tanaman Sayuran Menurut Kecamatan dan Jenis Tanaman di Kabupaten Rokan Hulu (kuintal), 2020 dan 2021 <sup>x</sup> <i>Production of Vegetables by Subdistrict and Kind of Plant in Rokan Hulu Regency (quintal), 2020 and 2021<sup>x</sup> .....</i>	138
5.1.3	Luas Panen Tanaman Sayuran dan Buah-buahan Semusim Menurut Jenis Tanaman di Kabupaten Rokan Hulu (ha), 2019–2021 <i>Harvested Area of Seasonal Vegetables and Fruits by Kind of Plant in Rokan Hulu Regency (ha), 2019–2021 .....</i>	142
5.1.4	Produksi Tanaman Sayuran dan Buah-buahan Semusim Menurut Jenis Tanaman di Kabupaten Rokan Hulu (kuintal), 2019–2021 <i>Production of Seasonal Vegetables and Fruits by Kind of Plant in Rokan Hulu Regency (quintal), 2019–2021 .....</i>	143
5.1.5	Luas Panen Tanaman Biofarmaka Menurut Kecamatan dan Jenis Tanaman di Kabupaten Rokan Hulu (m <sup>2</sup> ), 2020 dan 2021 <sup>x</sup> <i>Harvested Area of Medicinal Plants by Subdistrict and Kind of Plant in Rokan Hulu Regency (m<sup>2</sup>), 2020 and 2021<sup>x</sup> .....</i>	144
5.1.6	Produksi Tanaman Biofarmaka Menurut Kecamatan dan Jenis Tanaman di Kabupaten Rokan Hulu (kg), 2020 dan 2021 <sup>x</sup> <i>Production of Medicinal Plants by Subdistrict and Kind of Plant in Rokan Hulu Regency (kg), 2020 and 2021<sup>x</sup> .....</i>	146
5.1.7	Luas Panen Tanaman Biofarmaka Menurut Jenis Tanaman di Kabupaten Rokan Hulu (m <sup>2</sup> ), 2019–2021 <i>Harvested Area of Medicinal Plants by Kind of Plant in Rokan Hulu Regency (m<sup>2</sup>), 2019–2021 .....</i>	148
5.1.8	Produksi Tanaman Biofarmaka Menurut Jenis Tanaman di Kabupaten Rokan Hulu (kg), 2019–2021 <i>Production of Medicinal Plants by Kind of Plant in Rokan Hulu Regency (kg), 2019–2021 .....</i>	149
5.1.9	Luas Panen Tanaman Hias Menurut Kecamatan dan Jenis Tanaman di Kabupaten Rokan Hulu (m <sup>2</sup> ), 2020 dan 2021 <sup>x</sup> <i>Harvested Area of Ornamental Plants by Subdistrict and Kind of Plant in Rokan Hulu Regency (m<sup>2</sup>), 2020 and 2021<sup>x</sup> .....</i>	150
5.1.10	Produksi Tanaman Hias Menurut Kecamatan dan Jenis Tanaman di Kabupaten Rokan Hulu (tangkai), 2020 dan 2021 <sup>x</sup> <i>Production of Ornamental Plants by Subdistrict and Kind of Plant in Rokan Hulu Regency (stalks), 2020 and 2021<sup>x</sup> .....</i>	152

5.1.11	Luas Panen Tanaman Hias Menurut Jenis Tanaman di Kabupaten Rokan Hulu (m <sup>2</sup> ), 2019–2021 <i>Harvested Area of Ornamental Plants by Kind of Plant in Rokan Hulu Regency (m<sup>2</sup>), 2019–2021</i> .....	154
5.1.12	Produksi Tanaman Hias Menurut Jenis Tanaman di Kabupaten Rokan Hulu (tangkai), 2019–2021 <i>Production of Ornamental Plants by Kind of Plant n Rokan Hulu Regency (stalks), 2019–2021</i> .....	155
5.1.13	Produksi Buah-buahan Menurut Kecamatan dan Jenis Tanaman di Kabupaten Rokan Hulu (kuintal), 2020 dan 2021 <sup>x</sup> <i>Production of Fruits by Subdistrict and Kind of Plant in Rokan Hulu Regency (kuintal), 2020 and 2021<sup>x</sup></i> .....	156
5.1.14	Produksi Buah-Buahan dan Sayuran Tahunan Menurut Jenis Tanaman di Kabupaten Rokan Hulu (kuintal), 2019–2021 <i>Production of Annual Fruits and Vegetables by Kind of Plant in Rokan Hulu Regency (quintal), 2019–2021</i> .....	160
<b>5.2 PERKEBUNAN</b>		
<b>ESTATE CROPS</b>		
5.2.1	Luas Areal Tanaman Perkebunan Menurut Kecamatan dan Jenis Tanaman di Kabupaten Rokan Hulu (ha), 2020 dan 2021 <sup>x</sup> <i>Planted Area of Estate Crops by Subdistrict and Type of Crops in Rokan Hulu Regency (ha), 2020 and 2021<sup>x</sup></i> .....	161
5.2.2	Produksi Perkebunan Menurut Kecamatan dan Jenis Tanaman di Kabupaten Rokan Hulu (ton), 2020 dan 2021 <sup>x</sup> <i>Production of Estate by Subdistrict and Type of Crops in Rokan Hulu Regency (ton), 2020 and 2021<sup>x</sup></i> .....	164
<b>5.3 PETERNAKAN</b>		
<b>ANIMAL HUSBANDARY</b>		
5.3.1	Populasi Ternak Menurut Kecamatan dan Jenis Ternak di Kabupaten Rokan Hulu, 2021 <i>Livestock Population by Subdistrict and Kind of Livestock in Rokan Hulu Regency, 2021</i> .....	167



5.3.2	Populasi Unggas Menurut Kecamatan dan Jenis Unggas di Kabupaten Rokan Hulu, 2021 <i>Poultry Population by Subdistrict and Kind of Poultry in Rokan Hulu Regency, 2021</i> .....	168
<b>5.4</b>	<b>PERIKANAN</b>	
	<b>FISHERY</b>	
5.4.1	Produksi Perikanan menurut Kecamatan dan Sektor Perikanan di Kabupaten Rokan Hulu (ton), 2021 <i>Production of Fishery by Subdistrict and Sector in Rokan Hulu Regency (ton), 2021</i> .....	169
5.4.2	Jumlah Rumah Tangga Perikanan Menurut Kecamatan Dan Sektor Perikanan Di Kabupaten Rokan Hulu, 2021 <i>Number of Domestic Fishery by Subdistrict and Sector in Rokan Hulu Regency, 2021</i> .....	170
<b>6.</b>	<b>INDUSTRI, PERTAMBANGAN, DAN ENERGI/ INDUSTRY, MINING, AND ENERGY</b>	
6.1	Daya Terpasang, Produksi, dan Distribusi Listrik PT. PLN (Persero) pada Cabang/Ranting PLN Menurut Kecamatan di Kabupaten Rokan Hulu, 2021 <i>Installed Electricity Power, Production, and Distribution of PT. PLN (Persero) at PLN Branch by Subdistrict in Rokan Hulu Regency, 2021...</i>	179
6.2	Jumlah Pelanggan Listrik Menurut Kecamatan di Kabupaten Rokan Hulu, 2017–2021 <i>Number of Electricity Customers by Subdistrict in Rokan Hulu Regency, 2017–2021</i> .....	180
6.3	Jumlah Pelanggan dan Air yang Disalurkan Menurut Kecamatan di Kabupaten Rokan Hulu, 2021 <i>Number of Customers and Distributed Water by Subdistrict in Rokan Hulu Regency, 2021</i> .....	181

**7. PARIWISATA/TOURISM**

7.1	Jumlah Rumah Makan/Restoran Menurut Kecamatan di Kabupaten Rokan Hulu, 2018–2021 <i>Number of Restaurants by Subdistrict in Rokan Hulu Regency, 2018–2021</i> .....	190
7.2	Jumlah Hotel dan Akomodasi Lainnya di Kabupaten Rokan Hulu, 2015-2021 <i>Number of Hotel and Other Accomodations in Rokan Hulu Regency, 2015-2021</i> .....	191

**8. TRANSPORTASI DAN KOMUNIKASI/  
TRANSPORTATION AND COMMUNICATION**

**8.1 TRANSPORTASI**

**TRANSPORTATION**

8.1.1	Panjang Jalan <sup>1</sup> Menurut Tingkat Kewenangan Pemerintahan di Kabupaten Rokan Hulu (km), 2019–2021 <i>Length of Roads<sup>1</sup> by Level of Government Authority in Rokan Hulu Regency (km), 2019–2021</i> .....	201
8.1.2	Panjang Jalan Menurut Jenis Permukaan Jalan di Kabupaten Rokan Hulu (km), 2019–2021 <i>Length of Roads by Type of Road Surface in Rokan Hulu Regency (km), 2019–2021</i> .....	202
8.1.3	Panjang Jalan Menurut Kondisi Jalan di Kabupaten Rokan Hulu (km), 2019–2021 <i>Length of Roads by Condition of Roads in Rokan Hulu Regency (km), 2019–2021</i> .....	203
8.1.4	Jumlah Perusahaan Angkutan Umum dan Jumlah Armada menurut Jenis Trayek di Kabupaten Rokan Hulu, 2020 dan 2021 <i>Number of Public Transport Company and Number of Fleets by Route in Rokan Hulu Regency, 2020 and 2021</i> .....	204

**8.2 KOMUNIKASI**

**COMMUNICATION**

8.2.1	Jumlah Kantor Pos Pembantu Menurut Kecamatan di Kabupaten Rokan Hulu, 2018–2021 <i>Number of Post Offices Subsidiaries by Subdistrict in Rokan Hulu Regency, 2018–2021</i> .....	205
-------	---	-----

**9. PERBANKAN, KOPERASI, DAN HARGA-HARGA/BANKING, COOPERATIVE, AND PRICES** .....

**9.1 KOPERASI**

**COOPERATIVE**

9.1.1	Jumlah Koperasi Aktif Menurut Kecamatan di Kabupaten Rokan Hulu, 2018–2021 <i>Number of Active Cooperative by Subdistrict in Rokan Hulu Regency, 2018–2021</i> .....	215
-------	---	-----

9.1.2	Jumlah Koperasi Menurut Jenis Koperasi dan Kecamatan di Kabupaten Rokan Hulu, 2021 <i>Number of Cooperative by Kind of Cooperative and Subdistrict in Rokan Hulu Regency, 2021</i> .....	216
-------	---	-----

**9.2 HARGA**

**PRICE**

9.2.1	Rata-rata Harga Pangan Menurut Komoditi di Kabupaten Rokan Hulu, 2021 <i>Average Food Prices According to Commodities in Rokan Hulu Regency, 2021</i> .....	217
-------	--	-----

**10. PENGELUARAN PENDUDUK/POPULATION EXPENDITURE**

10.1	Rata-rata Pengeluaran per Kapita Sebulan Menurut Kelompok Komoditas (rupiah) di Kabupaten Rokan Hulu, 2020 dan 2021 <i>Monthly Average Expenditure per Capita by Commodity Group (rupiahs) in Rokan Hulu Regency, 2020 and 2021</i> .....	227
------	--	-----

10.2	<p>Persentase Pengeluaran per Kapita Sebulan Menurut Kelompok Komoditas di Kabupaten Rokan Hulu, 2020 dan 2021 <i>Percentage of Monthly Expenditure per Capita by Commodity Group in Rokan Hulu Regency, 2020 and 2021</i> .....</p>	228
<b>11.</b>	<b>PERDAGANGAN/TRADE</b>	
11.1	<p>Jumlah Sarana Perdagangan Menurut Jenisnya di Kabupaten Rokan Hulu, 2018–2021 <i>Number of Trading Facilities by Type of Facility in Rokan Hulu Regency, 2018–2021</i> .....</p>	235
<b>12.</b>	<b>SISTEM NERACA REGIONAL/SYSTEM OF REGIONAL ACCOUNTS</b>	
12.1.	<p>Produk Domestik Regional Bruto Atas Dasar Harga Berlaku Menurut Lapangan Usaha di Kabupaten Rokan Hulu (juta rupiah), 2017–2021 <i>Gross Regional Domestic Product at Current Market Prices by Industry in Rokan Hulu Regency (million rupiahs), 2017–2021</i> .....</p>	248
12.2	<p>Produk Domestik Regional Bruto Atas Dasar Harga Konstan 2010 Menurut Lapangan Usaha di Kabupaten Rokan Hulu (juta rupiah), 2017–2021 <i>Gross Regional Domestic Product at 2010 Constant Market Prices by Industry in Rokan Hulu Regency (million rupiahs), 2017–2021</i> .....</p>	250
12.3	<p>Distribusi Persentase Produk Domestik Regional Bruto Atas Dasar Harga Berlaku Menurut Lapangan Usaha di Kabupaten Rokan Hulu, 2017–2021 <i>Percentage Distribution of Gross Regional Domestic Product at Current Market Prices by Industry in Rokan Hulu Regency, 2017–2021</i> .....</p>	252
12.4	<p>Laju Pertumbuhan Produk Domestik Regional Bruto Atas Dasar Harga Konstan 2010 Menurut Lapangan Usaha di Kabupaten Rokan Hulu (%), 2017–2021 <i>Growth Rate of Gross Regional Domestic Product at 2010 Constant Market Prices by Industry in Rokan Hulu Regency (%), 2017–2021</i> .....</p>	254

12.5	Produk Domestik Regional Bruto Atas Dasar Harga Berlaku Menurut Jenis Pengeluaran di Kabupaten Rokan Hulu (juta rupiah), 2017–2021 <i>Gross Regional Domestic Product at Current Market Prices by Type of Expenditure in Rokan Hulu Regency (million rupiahs), 2017–2021.....</i>	256
12.6	Produk Domestik Regional Bruto Atas Dasar Harga Konstan 2010 Menurut Jenis Pengeluaran di Kabupaten Rokan Hulu (juta rupiah), 2017–2021 <i>Gross Regional Domestic Product at 2010 Constant Market Prices by Type of Expenditure in Rokan Hulu Regency (million rupiahs), 2017–2021 .....</i>	257
<b>13.</b>	<b>PERBANDINGAN ANTAR KABUPATEN/ REGENCY/MUNICIPAL COMPARISON</b>	
13.1	Jumlah Penduduk Menurut Kabupaten di Provinsi Riau (ribu), 2017–2021 <i>Population by Regency in Riau Province (thousand), 2017–2021.....</i>	266
13.2	Laju Pertumbuhan Produk Domestik Regional Bruto Atas Dasar Harga Konstan 2010 Menurut Kabupaten di Provinsi Riau (%), 2017–2021 <i>Rate of Growth of Gross Regional Domestic Products at Constant 2010 Prices by Regency in Riau Province (%), 2017–2021 .....</i>	267
13.3	Jumlah Penduduk Miskin Menurut Kabupaten di Provinsi Riau (ribu), 2017–2021 <i>Number of Poor Population by Regency in Riau Province (thousand), 2017–2021 .....</i>	268
13.4	Indeks Pembangunan Manusia Menurut Kabupaten di Provinsi Riau, 2017–2021 <i>Human Development Index by Regency in Riau Province, 2017–2021</i>	269
13.5	Jumlah Penduduk Berumur 15 Tahun Keatas yang Bekerja, Pengangguran Terbuka, dan Persentase Angkatan Kerja Terhadap Penduduk Usia Kerja menurut Kabupaten/Kota di Provinsi Riau, 2021 <i>Working Population 15 Years of Age and Over, Open Unemployment Rate and Percentage of Economically Active to Working Age Population by Regency/Municipality in Riau Province, 2021 .....</i>	270

13.6	Luas Wilayah dan Kepadatan Penduduk menurut Kabupaten/Kota di Provinsi Riau, 2021 <i>Total Area, and Population Density by Regency/Municipality in Riau Province, 2021</i> .....	271
------	---	-----

<https://rohulkab.bps.go.id>



## DAFTAR GAMBAR/LIST OF FIGURES

	Halaman Page
1.1 Persentase Terhadap Luas Kabupaten menurut Kecamatan, 2021 <i>Percentage of Total Regency Area by Subdistrict, 2021</i> .....	7
1.2 Jarak Ibukota Kecamatan ke Ibukota Kabupaten di Kabupaten Rokan Hulu (km), 2021 <i>Distance between Subdistrict Capital and Regency Capital in Rokan Hulu Regency (km), 2021</i> .....	8
2.1 Jumlah Anggota Dewan Perwakilan Rakyat Daerah menurut Partai Politik di Kabupaten Rokan Hulu, 2021 <i>Number of Momers of The Regional House of Representative by Political Parties in Rokan Hulu Regency, 2021</i> .....	21
3.1 Piramida Penduduk Kabupaten Rokan Hulu, 2021 <i>Population Pyramid of Rokan Hulu Regency, 2021</i> .....	46
4.1 Jumlah Desa/Kelurahan yang Memiliki Sarana Kesehatan di Kabupaten Rokan Hulu, 2021 <i>Number of Villages/Kelurahan Having Health Facilities in Rokan Hulu Regency, 2021</i> .....	66
5.1 Persentase Luas Area Tanaman Perkebunan menurut Jenis Tanaman (%) di Kabupaten Rokan Hulu, 2021 <i>Percentage of Plantation Area by Kind of Plant (%) in Rokan Hulu Regency, 2021</i> .....	133
6.1 Jumlah Pelanggan Listrik Menurut Jenis Pelanggan di Kabupaten Rokan Hulu, 2018–2021 <i>Number of Electricity Customers by Customer in Rokan Hulu Regency, 2018–2021</i> .....	177
6.2 Persentase Pelanggan Air Menurut Kecamatan di Kabupaten Rokan Hulu, 2021 <i>Percentage of Water Customers by Subdistrict in Rokan Hulu Regency, 2021</i> .....	178



7.1	Jumlah Rumah Makan/Restoran Menurut Kecamatan di Kabupaten Rokan Hulu, 2018–2021 <i>Number of Restaurants by Subdistrict in Rokan Hulu Regency, 2018–2021</i> .....	188
7.2	Jumlah Hotel dan Akomodasi Lainnya di Kabupaten Rokan Hulu, 2018-2021 <i>Number of Hotel and Other Accomodations in Rokan Hulu Regency, 2018-2021</i> .....	189
8.1	Persentase Panjang Jalan Menurut Jenis Permukaan Jalan di Kabupaten Rokan Hulu (%), 2021 <i>Percentage Length of Roads by Type of Road Surface in Rokan Hulu Regency (%), 2021</i> .....	199
8.2	Persentase Panjang Jalan Menurut Kondisi Jalan di Kabupaten Rokan Hulu (%), 2021 <i>Percentage Length of Roads by Condition of Roads in Rokan Hulu Regency (%), 2021</i> .....	200
9.1	Jumlah Koperasi Aktif di Kabupaten Rokan Hulu, 2018–2021 <i>Number of Active Cooperative in Rokan Hulu Regency, 2018–2021</i> .....	213
9.2	Jumlah Koperasi Aktif Menurut Kecamatan di Kabupaten Rokan Hulu, 2021 <i>Number of Active Cooperative by Subdistrict in Rokan Hulu Regency, 2021</i> .....	214
10.1	Rata-rata Pengeluaran per Kapita Sebulan Menurut Kelompok Komoditas Makanan (rupiah) di Kabupaten Rokan Hulu, 2021 <i>Monthly Average Expenditure per Capita by Food Commodity (rupiahs) in Rokan Hulu Regency, 2021</i> .....	225
10.2	Rata-rata Pengeluaran per Kapita Sebulan Menurut Kelompok Komoditas Bukan Makanan (rupiah) di Kabupaten Rokan Hulu, 2021 <i>Monthly Average Expenditure per Capita by Non Food Commodity (rupiahs) in Rokan Hulu Regency, 2021</i> .....	226

	Halaman Page
11.1 Jumlah Pasar Aktif Menurut Kecamatan di Kabupaten Rokan Hulu, 2021 <i>Number of Markets by Subdistrict In Rokan Hulu Regency, 2021</i> .....	233
11.2 Jumlah Pedagang Menurut Kecamatan di Kabupaten Rokan Hulu, 2021 <i>Number of Traders by Subdistrict In Rokan Hulu Regency, 2021</i> .....	234
12.1 Laju Pertumbuhan Produk Domestik Regional Bruto Atas Dasar Harga Konstan 2010 di Kabupaten Rokan Hulu (%), 2017–2021 <i>Growth Rate of Gross Regional Domestic Product at 2010 Constant Market Prices in Rokan Hulu Regency (%), 2017–2021</i> .....	246
12.2 Distribusi Persentase Produk Domestik Regional Bruto Atas Dasar Harga Berlaku Menurut Lapangan Usaha di Kabupaten Rokan Hulu, 2021* <i>Percentage Distribution of Gross Regional Domestic Product at Current Market Prices by Industry in Rokan Hulu Regency, 2021*</i> .....	247
13.1 Jumlah Penduduk Menurut Kabupaten di Provinsi Riau (ribu), 2021 <i>Population by Regency in Riau Province (thousand), 2021</i> .....	264
13.2 Indeks Pembangunan Manusia Menurut Kabupaten di Provinsi Riau, 2021 <i>Human Development Index by Regency in Riau Province, 2021</i> .....	265



## PENJELASAN UMUM/EXPLANATORY NOTES

Tanda-tanda, satuan-satuan, dan lain-lainnya yang digunakan dalam publikasi ini adalah sebagai berikut:

*Symbols, measurement units, and acronyms which are used in this publication, are as follows:*

### 1. TANDA-TANDA/SYMBOLS

Data tidak tersedia/ <i>Data not available</i> .....	: ...
Tidak ada atau nol / <i>Null or zero</i> .....	: -
Data dapat diabaikan/ <i>Data negligible</i> .....	: 0
Tanda decimal/ <i>Decimal point</i> .....	: ,
Data tidak dapat ditampilkan/ <i>Not applicable</i> .....	: NA
Angka estimasi/ <i>Estimated figures</i> .....	: e
Angka diperbaiki/ <i>Revised figures</i> .....	: r
Angka sementara/ <i>Preliminary figures</i> .....	: x
Angka sangat sementara/ <i>Very preliminary figures</i> .....	: xx
Angka sangat sangat sementara/ <i>Very very preliminary figures</i> .....	: Rokan Hulu

### 2. SATUAN/UNITS

barel/ <i>barrel</i> .....	: 158,99 liter/ <i>litres</i> = 1/6,2898 m <sup>3</sup>
hektar (ha)/ <i>hectare (ha)</i> .....	: 10 000 m <sup>2</sup>
kilometer (km)/ <i>kilometres (km)</i> .....	: 1 000 meter/ <i>meters (m)</i>
knot/ <i>knot</i> .....	: 1,8523 km/jam ( <i>km/hour</i> )
kuintal/ <i>quintal</i> .....	: 100 kg
KWh .....	: 1 000 Watt hour
MWh .....	: 1 000 KWh
liter (untuk beras)/ <i>litre (for rice)</i> .....	: 0,80 kg
MMSCF .....	: 1/35,3 m <sup>3</sup>
metrik ton (m.ton)/ <i>metric ton (m. ton)</i> .....	: 0,98421 long ton = 1 000 kg
ons/ <i>ounce</i> .....	: 28,31 gram/ <i>grams</i>
ton .....	: 1 000 kg

Satuan lain: buah, dus, butir, helai/lembar, kaleng, batang, pulsa, ton kilometer (ton-km), jam, menit, persen (%).

*Other units: unit, pack, pieces, sheet, tin, pulse, ton-kilometres(ton-km), hour, minute, percent (%).*

Perbedaan angka di belakang koma disebabkan oleh pembulatan angka.

*The difference in decimal numbers is caused by rounding.*



## DAFTAR SINGKATAN/ LIST OF ABBREVIATIONS

SI	: Stasiun Iklim
SIMPK	: Stasiun Meteorologi Pertanian Khusus
t.t	: Tempat tidur
BCG	: Bacillus Calmette Guerin
DPT	: Difteri, Pertusis, Tetanus
TT	: Tetanus Toxoid
IOT	: Industri Obat Tradisional/ <i>Traditional Medicine Industry</i>
IKOT	: Industri Kecil Obat Tradisional/ <i>Traditional Medicine Small</i>
Alkes	: Alat kesehatan/ <i>Health Kits</i>
PKRT	: Perbekalan Kesehatan Rumah tangga/ <i>Household Health Logistics</i>
Kompl	: Komplemen/ <i>Complement</i>
IRTP	: Industri Pangan Produksi Rumah Tangga/ <i>Foods Home Industry</i>
PBF	: Pedagang Besar Farmasi/ <i>Pharmacy Whole-seller</i>
GFK	: Gudang Farmasi Kab/Kota/Regency/ <i>Municipality Pharmacy Warehouse</i>
RB	: Rumah Bersalin/ <i>Delivery House</i>
Pustu	: Puskesmas pembantu/ <i>Auxiliary Public Health Center</i>
BP	: Balai Pengobatan/ <i>Polyclinic</i>
TPS	: Tempat Pembuangan Sementara / <i>landfill</i>
Jamkesmas	: Jaminan kesehatan masyarakat miskin/ <i>Poor public health insurance</i>
PJKMU	: Program Jaminan Kesehatan Masyarakat Umum
SIUP	: Surat Ijin Usaha Perdagangan/ <i>Trading Permission Letter</i>
TDP	: Tanda Daftar Perusahaan/ <i>Company Registration Identity</i>
API	: Angka Pengenal Importir/ <i>Importer's Identity Number</i>



## Statistik Kunci, 2019–2021 Key Statistics, 2019–2021

Rincian/Description	Satuan/Unit	2019	2020	2021
(1)	(2)	(3)	(4)	(5)
<b>SOSIAL/SOCIAL</b>				
Penduduk <sup>1</sup> /Population <sup>1</sup>	ribu/thousand	679,66	561,38	570,95
Laju Pertumbuhan Penduduk <sup>1</sup> /Population Growth <sup>1</sup>	%			
Angka Harapan Hidup <sup>1-e</sup> /Life Expectancy Rate <sup>1</sup>	tahun/years	69,89	70,06	70,18
Rata-rata Lama Sekolah <sup>4</sup> /Mean Years of Schooling <sup>4</sup>	tahun/years	8,38	8,39	8,54
Tingkat Partisipasi Angkatan Kerja -TPAK <sup>2,3</sup> Labour Force Participation Rate-LFPR <sup>2,3</sup>	%	67,85	65,26	66,50
Tingkat Pengangguran Terbuka-TPT <sup>2,3</sup> Unemployment Rate-UR <sup>2,3</sup>	%	4,51	4,42	2,25
Penduduk Miskin <sup>4</sup> /Poor People <sup>4</sup>	ribu/thousand	72,21	73,35	74,73
Persentase Penduduk Miskin <sup>4</sup> Percentage of Poor People <sup>4</sup>	%	10,53	10,31	10,40
Indeks Pembangunan Manusia-IPM <sup>5</sup> Human Development Index <sup>5</sup>	–	69,93	69,38	69,67
<b>EKONOMI/ECONOMIC</b>				
Produk Domestik Regional Bruto (PDRB) Harga Berlaku <sup>6</sup> Gross Regional Domestic Bruto (GRDP) at Current Price <sup>6</sup>	juta rupiah million rupiahs	33 882,26	36 087,00	42 187,41
Laju Pertumbuhan Ekonomi <sup>7</sup> /Economic Growth <sup>7</sup>	%	4,92	1,52	4,98
PDRB Per Kapita Harga Berlaku <sup>6,8</sup> Per Capita of GRDP at Current Price <sup>6,8</sup>	ribu rupiah thousand rupiahs	49 851,41	64 525,54	73 889,59

Catatan/Notes: <sup>1</sup> Data 2019 hasil proyeksi penduduk SUPAS 2015. Data 2020 hasil Hasil Sensus Penduduk (SP) 2020 (September). Data 2021 hasil proyeksi penduduk interim 2020-2021./The 2019 data was the result of population projection of SUPAS 2015. The 2020 data was the result of 2020 Population Census (September). The 2021 data was the result of interim population projection 2020-2023.

<sup>2</sup> Kondisi Agustus/Condition at August

<sup>3</sup> Menggunakan penimbang hasil proyeksi penduduk Survei Penduduk Antar Sensus (SUPAS) 2015/Weighted by the population projection results of the Intercensal Population Survey (SUPAS) 2015

<sup>4</sup> Kondisi Maret/Condition at March

<sup>5</sup> Sejak tahun 2010, IPM dihitung dengan metode baru. Komponen IPM metode baru adalah angka harapan hidup saat lahir, harapan lama sekolah, rata-rata lama sekolah, dan pengeluaran per kapita./Since 2010, HDI was calculated using new method. New HDI component are life expectancy at birth, expected years of schooling, means years of schooling, and expenditure per capita

<sup>6</sup> Mulai tahun 2010 mengadopsi System of National Account 2008 (SNA 2008)/Since 2010 is in line with System of National Account 2008 (SNA 2008)

<sup>7</sup> Menggunakan tahun dasar 2010 (2010=100)/Using 2010 base year (2010=100)

<sup>8</sup> Menggunakan proyeksi penduduk berdasarkan hasil SP2010/Using population projection based on SP2010

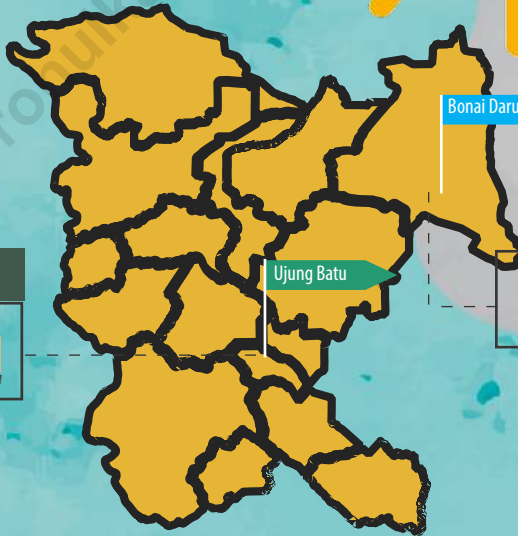




# 01

## GEOGRAFI DAN IKLIM GEOGRAPHY AND CLIMATE

**SUHU  
TERTINGGI 2021  
TERJADI DI  
BULAN OKTOBER**  
*The highest temperature in 2021  
recorded in October*  
**33,20 °C**



**99,27** km<sup>2</sup>  
sq.km

**KECAMATAN DENGAN  
LUAS TERKECIL**

*Subdistrict with the smallest area*

**1.119,49** km<sup>2</sup>  
sq.km

**KECAMATAN DENGAN  
LUAS TERBESAR**

*Subdistrict with the largest area*

**LUAS WILAYAH KABUPATEN ROKAN HULU**

*Total Area of Rokan Hulu*

*Regency*

km<sup>2</sup>  
sq.km



**PENJELASAN TEKNIS**

1. Luas wilayah adalah luas daerah yang dikuasai atau menjadi teritorial dari sebuah kedaulatan.
2. Tinggi wilayah adalah tinggi rata-rata wilayah diukur dari ketinggian rata-rata permukaan air laut, yaitu ketinggian rata-rata pasang dan surut dihitung sebagai NOL-dpl.
3. Jarak antar wilayah merupakan panjang jalan utama yang ditempuh dari satu wilayah ke wilayah yang lain.
4. Suhu udara adalah suhu rata-rata dalam satu hari dengan pengambilan sampel 3 (tiga) kali yaitu jam 07:00, 13:00, dan 18:00 dengan hasil derajat celcius.
5. Kelembapan udara adalah kandungan uap air dalam udara yang diukur menggunakan tabel RH (Relative Humidity) dengan berdasarkan suhu udara
6. Kecepatan angin adalah satuan yang mengukur kecepatan aliran udara dari tekanan tinggi ke tekanan rendah dan diukur dengan menggunakan anemometer.
7. Curah hujan adalah jumlah air yang jatuh di permukaan tanah datar selama periode tertentu yang diukur dengan satuan tinggi (mm). Curah hujan diukur dengan menggunakan Rain Gauge. Jika angka 0-0,5 mm dicatat 0 atau tidak terhitung. Jika angka tabung

**TECHNICAL NOTES**

1. *The total area is the wide of controlled area or territory of sovereign.*
2. *The height of area is the average height of the area measured from the mean sea level altitude. The average height of the tides and lows of sea level is calculated as ZERO-msl.*
3. *The distance between area is the length of the main road traveled from one region to another.*
4. *Temperature is the average temperature in one day with sampling 3 (three) times, (07:00 am, 01:00pm, 06:00pm) with Degrees Celsius results.*
5. *Humidity is the content of water vapor in the air which is measured using the RH (Relative Humidity) table based on temperature.*
6. *Wind velocity is a unit that measures the speed of air flow from high pressure to low pressure and is measured using an anemometer.*
7. *Precipitation is the amount of water that falls on the land surface during a certain period measured in units of height (mm). Precipitation is measured using the Rain Gauge. If the number is 0-0.5 mm, it's recorded as 0 or does not count. If the number is 0.5-1 then it*

- 0,5-1 maka dicatat 1.
8. Jumlah Hari Hujan dihitung apabila dalam 1 (satu) waktu terjadi hujan. Embun tidak termasuk hujan
8. *The number of rainy days is calculated if in 1 (one) time it rains. Dew does not include rain.*

<https://rohulkab.bps.go.id>

**ULASAN**

Rokan Hulu merupakan salah satu Kabupaten dari 12 Kabupaten/Kota yang ada di Provinsi Riau. Rokan Hulu memiliki luas wilayah 7.588,13 km<sup>2</sup> yang terbagi dalam 16 kecamatan. Kecamatan terluas adalah Bonai Darussalam yang menempati 14,75 % dari luas kabupaten. Kecamatan terkecil adalah Ujung Batu yang menempati 1,31 % dari luas kabupaten.

Rokan Hulu memiliki rata-rata tinggi wilayah 72 mdpl. Pendalihan IV Koto merupakan kecamatan dengan rata-rata tinggi wilayah terbesar (111 mdpl), sedangkan kecamatan dengan rata-rata tinggi wilayah terendah adalah Bonai Darussalam (21 mdpl).

Jarak tempuh ibukota kecamatan ke ibukota kabupaten (Pasir Pengaraian) dan provinsi (Pekanbaru) cukup bervariasi. Sontang merupakan ibukota kecamatan Bonai Darussalam yang mempunyai jarak tempuh terjauh baik ke Pasir Pengaraian (111 km).

Secara astronomis, Rokan Hulu terletak pada 0°25'20 dan 10°25'41 Lintang Utara (LU) serta 100°02'56 dan 100°56'59 Bujur Timur (BT).

Secara geografis, Rokan Hulu terletak di sebelah barat laut pada peta provinsi Riau. Sebelah utara berbatasan dengan Kabupaten Rokan Hilir dan Provinsi Sumatera Utara. Sebelah timur berbatasan dengan Kabupaten Bengkalis, Kabupaten Siak, dan Kabupaten Kampar. Sebelah selatan berbatasan dengan Kabupaten

**DESCRIPTION**

*Rokan Hulu is one of the 12 regencies /municipalities in Riau Province. Rokan Hulu has total area of 7,588.13 km<sup>2</sup> which is divided into 16 subdistricts. The largest subdistrict is Tambusai Utara, which occupies 16.09% of the regency area. The smallest district is Ujung Batu, which occupies 1.03% of the regency area.*

*Rokan Hulu has an average altitude of 72 masl. Pendalihan IV Koto is a subdistrict with the highest average altitude (111 masl), while the subdistrict with the lowest average altitude is Bonai Darussalam (21 masl).*

*Distance from the capital of the subdistrict to the capital of the regency (Pasir Pengaraian) and the province (Pekanbaru) is quite varied. Sontang is the capital of the Bonai Darussalam subdistrict which has the farthest distance both to Pasir Pengaraian (111 km)*

*Astronomically, Rokan Hulu is located at 0 ° 25 '20 and 10 ° 25 '41 Latitude and 100 ° 02 '56 and 100 ° 56 '59 Longitude.*

*Geographically, Rokan Hulu is located in the northwest on the map of Riau province. The north is bordered by Rokan Hilir Regency and North Sumatra Province. The east is bordered by Bengkalis Regency, Siak Regency and Kampar Regency. The south is bordered by Kampar Regency and West Sumatra Province. West side is bordered by West*

Kampar dan Provinsi Sumatera Barat. Sebelah barat berbatasan dengan Provinsi Sumatera Barat dan Provinsi Sumatera Utara.

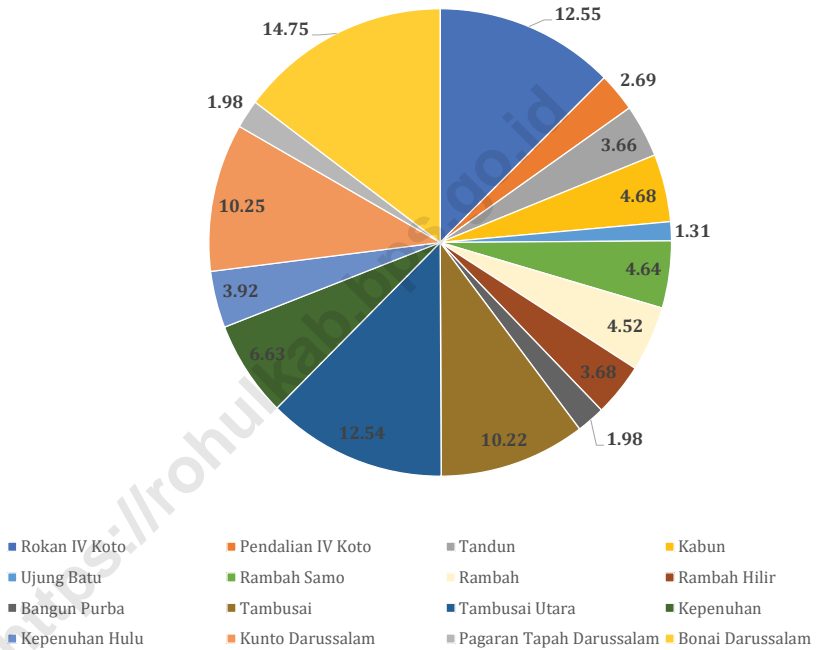
Kondisi iklim di Rokan Hulu ditunjukkan melalui data suhu udara, kelembapan, kecepatan angin dan curah hujan. Pada tahun 2021, rata-rata suhu udara tertinggi terjadi pada bulan Oktober (33,20 °C), sedangkan terendah pada bulan Januari (26,60 °C). Kelembapan udara tertinggi di bulan Januari (96,60%) dan terendah di bulan September, Oktober, November, dan Desember (87,00 %). Kecepatan angin tertinggi di bulan Juli (4,32 m/det) dan terendah di bulan Desember (2,57 m/det). Untuk curah hujan, tertinggi di bulan Desember (2.631,50 mm) terendah di bulan Februari (864,00 mm). Jumlah hari hujan tertinggi di bulan Desember (158 hari) dan terendah di bulan Februari (66 hari). Jumlah curah dan hari hujan diakumulasikan dari setiap kecamatan.

*Sumatra Province and North Sumatra Province.*

*Climate conditions in Rokan Hulu are shown through data on air temperature, humidity, wind speed and precipitation. In 2020, the average highest air temperature occurred in October (33.20 °C), while the lowest in January (26.60 °C). The highest humidity in January (96.60%), while the lowest in September, October, November, and December (87.00%). The highest wind speed is in July (4.32 m/s) and the lowest is in December (2.57 m/s). For precipitation, the highest in December (2,631.50 mm) the lowest in the February (864.00 mm). The highest number of rainy days in December (158 days) and the lowest in the February (66 days). Precipitation and rainy days are accumulated by subdistrict.*

**Gambar** 1.1  
**Figures**

**Persentase Terhadap Luas Kabupaten menurut Kecamatan (%) di Kabupaten Rokan Hulu, 2021**  
**Percentage of Total Regency Area by Subdistrict (%) in Rokan Hulu Regency, 2021**

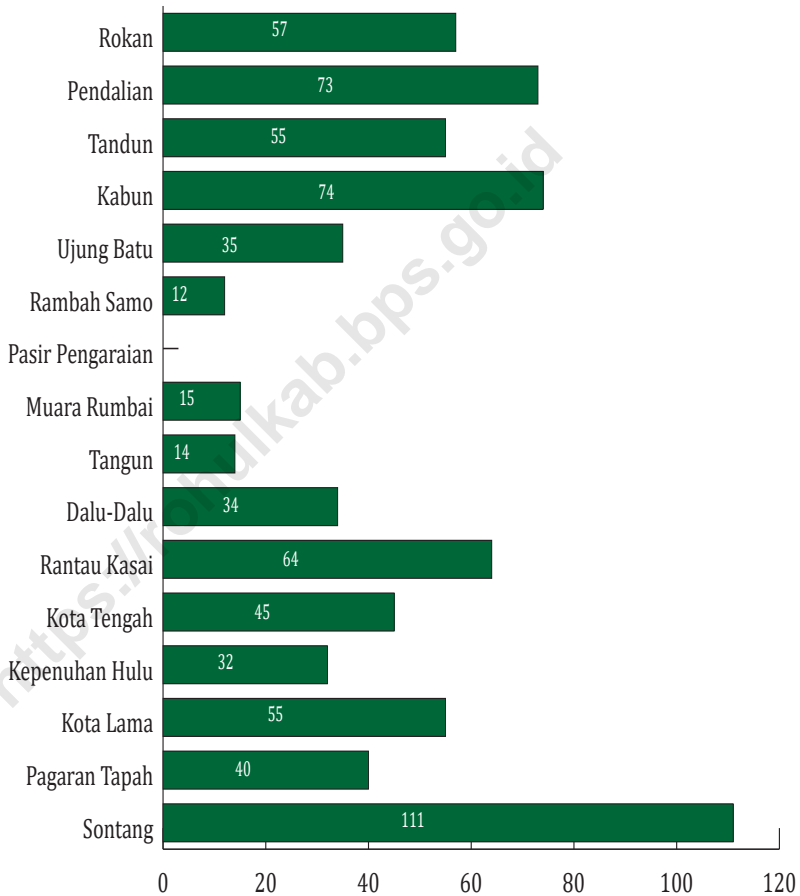


Sumber/Source : Diolah dari peta SIG Rupa Bumi Indonesia dan Permendagri 72 Tahun 2019 /compiled from GIS Rupa Bumi Indonesia and Permendagri 72 Tahun 2019



**Gambar** 1.2  
**Figures**

**Jarak dari Ibukota Kecamatan ke Kabupaten di Kabupaten Rokan Hulu (km), 2021**  
*Distance between Subdistrict Capital to Regency Capital in Rokan Hulu Regency(km), 2021*



Sumber/Source : Dinas Perhubungan / Transportation Office

## 1.1 KEADAAN GEOGRAFI GEOGRAPHY CONDITION

**Tabel** 1.1.1 **Luas Daerah dan Jumlah Pulau Menurut Kecamatan di Kabupaten Rokan Hulu, 2021**  
**Total Area and Number of Islands by Subdistrict in Rokan Hulu Regency, 2021**

Kecamatan <i>Subdistrict</i>	Ibukota Kecamatan <i>Capital of Subdistrict</i>	Luas Total Area (km <sup>2</sup> /sq.km)	Persentase terhadap Luas Kabupaten <i>Percentage to Regency Area</i>
(1)	(2)	(3)	(4)
Rokan IV Koto	Rokan	952,31	12,55
Pendalian IV Koto	Pendalian	204,24	2,69
Tandun	Tandun	277,63	3,66
Kabun	Kabun	355,46	4,68
Ujung Batu	Ujung Batu	99,27	1,31
Rambah Samo	Rambah Samo	352,33	4,64
Rambah	Pasir Pengaraian	343,23	4,52
Rambah Hilir	Muara Rumbai	279,16	3,68
Bangun Purba	Tangun	150,15	1,98
Tambusai	Dalu-Dalu	775,16	10,22
Tambusai Utara	Rantau Kasai	951,48	12,54
Kepenuhan	Kota Tengah	502,81	6,63
Kepenuhan Hulu	Kepenuhan Hulu	297,33	3,92
Kunto Darussalam	Kota Lama	777,64	10,25
Pagaran Tapah Darussalam	Pagaran Tapah	150,46	1,98
Bonai Darussalam	Sontang	1 119,49	14,75
<b>Rokan Hulu</b>	<b>Pasir Pengaraian</b>	<b>7 588,13</b>	<b>100,00</b>

Sumber/Source: Diolah dari SIG Rupa Bumi Indonesia dan Permendagri 72 Tahun 2019 tentang Kode dan Data Administrasi Pemerintahan/Compiled from GIS Rupa Bumi Indonesia and Permendagri 72/2019 on Government Administration Code and Data

**Tabel** 1.1.2 **Tinggi Wilayah dan Jarak ke Ibukota Kabupaten Menurut Kecamatan di Kabupaten Rokan Hulu, 2021**  
**Altitude and Distance to the Capital of Regency by Subdistrict in Rokan Hulu Regency, 2021**

Kecamatan Subdistrict	Tinggi Wilayah (mdpl) <sup>1</sup> Altitude (m a.s.l) <sup>1</sup>	Jarak ke Ibukota Kabupaten <sup>2</sup> Distance to the Capital of Regency <sup>2</sup>
(1)	(2)	(3)
Rokan IV Koto	97	57
Pendalian IV Koto	111	73
Tandun	70	55
Kabun	63	74
Ujung Batu	66	35
Rambah Samo	69	12
Rambah	67	-
Rambah Hilir	55	15
Bangun Purba	77	14
Tambusai	64	34
Tambusai Utara	49	64
Kepenuhan	29	45
Kepenuhan Hulu	49	32
Kunto Darussalam	41	55
Pagaran Tapah Darussalam	52	40
Bonai Darussalam	21	111
<b>Rokan Hulu</b>	<b>72</b>	<b>-</b>

Sumber/Source: <sup>1</sup> <https://earth.google.com>

<sup>2</sup> Dinas Perhubungan / Transportation Office

## 1.2 KEADAAN IKLIM CLIMATE CONDITION

**Tabel** 1.2.1 **Pengamatan Unsur Iklim Menurut Bulan di Stasiun Rokan Hulu, 2021**  
**Table** 1.2.1 **Observation of Climate Elements By Months at Rokan Hulu Station, 2021**

Bulan Month	Suhu/Temperature (°C)		
	Minimum	Rata-rata Average	Maksimum Maximum
(1)	(2)	(3)	(4)
Januari/January	21,60	26,60	32,50
Februari/February	22,10	27,60	34,50
Maret/March	23,60	28,10	30,20
April/April	23,60	30,90	33,00
Mei/May	23,20	31,30	33,00
Juni/June	23,00	29,80	33,00
Juli/July	21,00	32,90	35,00
Agustus/August	22,00	33,00	35,60
September/September	21,20	31,90	35,00
Oktober/October	22,00	33,20	36,20
November/November	22,00	32,10	35,00
Desember/December	21,40	31,10	33,40

Lanjutan Tabel/*Continued Table 1.2.1*

<b>Bulan Month</b>	<b>Kelembapan (%) Humidity (%)</b>	<b>Kecepatan Angin (m/ det) Wind Velocity (m/sec)</b>
(1)	(5)	(6)
Januari/ <i>January</i>	96,60	3,40
Februari/ <i>February</i>	96,10	3,09
Maret/ <i>March</i>	90,50	3,50
April/ <i>April</i>	90,20	3,29
Mei/ <i>May</i>	89,70	3,50
Juni/ <i>June</i>	89,70	3,70
Juli/ <i>July</i>	89,50	4,32
Agustus/ <i>August</i>	87,30	3,29
September/ <i>September</i>	87,00	3,14
Oktober/ <i>October</i>	87,00	3,29
November/ <i>November</i>	87,00	2,68
Desember/ <i>December</i>	87,00	2,57

Lanjutan Tabel/*Continued Table* 1.2.1

<b>Bulan</b> <i>Month</i>	<b>Jumlah Curah Hujan</b> <i>Number of Precipitation</i> <b>(mm)</b>	<b>Jumlah Hari Hujan (hari)</b> <i>Number of Rainy Days</i> <b>(day)</b>
(1)	(7)	(8)
Januari/ <i>January</i>	2 122,70	130
Februari/ <i>February</i>	864,00	66
Maret/ <i>March</i>	2 343,00	112
April/ <i>April</i>	1 920,50	112
Mei/ <i>May</i>	1 824,50	127
Juni/ <i>June</i>	1 523,50	79
Juli/ <i>July</i>	2 334,50	72
Agustus/ <i>August</i>	2 479,00	127
September/ <i>September</i>	2 203,00	128
Oktober/ <i>October</i>	1 108,00	85
November/ <i>November</i>	2 107,00	119
Desember/ <i>December</i>	2 631,50	158

Sumber/*Source*: Dinas Tanaman Pangan dan Hortikultura / *Food Crops and Horticulture Office*



# 02

## PEMERINTAHAN GOVERNMENT

Jumlah Kecamatan, Kelurahan, dan Desa  
di Kabupaten Rokan Hulu  
*Number of Subdistrict, Urban Village, and  
Village in Rokan Hulu Regency*



Sumber / Source : Kementerian Dalam Negeri dan BPS/  
*Ministry of Internal Affairs and BPS*

Jumlah Pegawai Negeri Sipil di Kabupaten Rokan Hulu  
*Number of Civil Servants in Rokan Hulu Regency*



Sumber / Source : Badan Kepegawaian Nasional / *National Civil Service Agency*





**PENJELASAN TEKNIS****TECHNICAL NOTES**

1. Desa adalah kesatuan masyarakat hukum yang memiliki batas wilayah yang berwenang untuk mengatur dan mengurus urusan pemerintahan, kepentingan masyarakat setempat berdasarkan prakarsa masyarakat, hak asal usul, dan/atau hak tradisional yang diakui dan dihormati dalam sistem pemerintahan Negara Kesatuan Republik Indonesia.
  2. Kelurahan adalah pembagian wilayah administratif di Indonesia di bawah kecamatan. Dalam konteks otonomi daerah di Indonesia, Kelurahan merupakan wilayah kerja Lurah sebagai Perangkat Daerah Kabupaten atau kota. Kelurahan dipimpin oleh seorang Lurah yang berstatus sebagai Pegawai Negeri Sipil.
  3. Anggota Dewan Perwakilan Rakyat Daerah (DPRD) dipilih melalui pemilihan umum (pemilu) dan dilantik dalam masa jabatan lima tahun.
  4. Pegawai negeri adalah pegawai yang telah memenuhi syarat yang ditentukan, diangkat oleh pejabat yang berwenang dan disertai tugas dalam suatu jabatan negeri, atau disertai tugas negara lainnya, dan digaji berdasarkan peraturan perundang-undangan yang berlaku. Pegawai negeri terdiri dari Pegawai Negeri Sipil,
1. *The village is a legal community unity that has the territorial boundaries that are authorized to regulate and administer government affairs, the interests of local communities based on community initiatives, rights of origin, and / or traditional rights recognized and respected within the system of government of the Unitary State of the Republic of Indonesia.*
  2. *Kelurahan is the division of administrative territory in Indonesia under the kecamatan. In the context of regional autonomy in Indonesia, Kelurahan is the work area of the Village Head as a Regional Device of a Regency or City. Kelurahan is headed by a Lurah who is a civil servant.*
  3. *The Regional House of Representatives (DPRD) members are elected through a general election and appointed for a five-years membership.*
  4. *Government employees is an employee who has met the prescribed requirements, is appointed by an authorized official and assigned a duty in a public office, or assigned to another state duty, and remunerated under applicable laws and regulations. Government employees consist of Civil Servants, Members of the State*

Anggota Kepolisian Negara Republik Indonesia, dan Anggota Tentara Nasional Indonesia.

*Police of the Republic of Indonesia, and Members of the Indonesian National Armed Forces.*

5. Realisasi Penerimaan dan Pengeluaran Pemerintah Kabupaten adalah realisasi/perhitungan APBD Provinsi pada tiap tahun anggaran.
  6. Pendapatan Asli Daerah (PAD) adalah pendapatan yang diperoleh daerah yang dipungut berdasarkan peraturan daerah sesuai dengan peraturan perundang-undangan, guna keperluan daerah yang bersangkutan dalam membiayai kegiatannya.
  7. Dana Perimbangan adalah dana yang bersumber dari pendapatan APBN yang dialokasikan kepada Daerah untuk mendanai kebutuhan daerah dalam rangka pelaksanaan desentralisasi.
  8. Lain-lain Pendapatan yang Sah adalah pendapatan lainnya dari pemerintah pusat dan atau dari instansi pusat, serta dari daerah lainnya.
5. *Actual revenue and expenditure of Regency Government is the realization/provincial budget calculations for every fiscal year.*
  6. *Original Local Government Revenue is revenue that withheld based on local regulations in accordance with the legislation, for the purposes of financing their activities.*
  7. *Balanced Budget is the fund coming from the state budget that allocated to regions to fund their needs in the context of decentralization.*
  8. *Other Legal Revenue is other income that coming from the central government and or from the central agencies, as well as from other local government.*

**ULASAN**

Struktur pemerintahan di Kabupaten Rokan Hulu sebagaimana layaknya struktur pemerintahan kabupaten lain di Indonesia terdiri dari pemerintahan kabupaten, kecamatan, dan desa/kelurahan. Rokan Hulu memiliki 16 kecamatan yang terdiri dari 139 desa dan 6 kelurahan. Kecamatan dengan jumlah desa/kelurahan terbanyak adalah Rambah dan Rambah Samo (14 desa/kelurahan). Sedangkan kecamatan dengan jumlah desa/kelurahan paling sedikit adalah Pagaran Tapah Darussalam (3 desa).

Wujud terciptanya sistem pemerintahan yang baik adalah dengan ditematkannya wakil-wakil rakyat sebagai penyalur aspirasi rakyat. Wakil-wakil rakyat dalam pemerintahan kabupaten dikenal dengan sebutan DPRD (Dewan Perwakilan Rakyat Daerah). Anggota DPRD di Kabupaten Rokan Hulu untuk masa bakti tahun 2019 - 2024 sebanyak 45 orang yang terdiri dari 10 partai politik. Partai Gerindra memiliki perwakilan terbesar (8 orang) sedangkan Partai Hati Nurani Rakyat memiliki perwakilan terkecil (1 orang). Anggota DPRD juga dikelompokkan dalam fraksi-fraksi. Partai politik yang tidak mencukupi syarat membentuk fraksi akan bergabung dengan partai lainnya. Fraksi Membangun Nurani Bangsa merupakan gabungan dari partai politik Partai Kebangkitan Bangsa, Partai Persatuan Pembangunan, dan Partai Hati Nurani Rakyat.

**DESCRIPTION**

*he governance structure in Rokan Hulu Regency is similar to the governance structure of other regencies in Indonesia, consisting of regency, subdistrict and rural/urban governments. Rokan Hulu has 16 subdistricts, consisting of 139 rurals and 6 urbans. The subdistrict with the highest number of rural/urban are Rambah and Rambah Samo (14 rurals/urbans) while the subdistrict with the least number is Pagaran Tapah Darussalam (3 rurals).*

*The realization of a good government system is the placement of people's representatives as channels for the people's aspirations. People's representatives in regency are known as DPRD (Dewan Perwakilan Rakyat Daerah). DPRD members in Rokan Hulu Regency for the 2019 - 2024 period were 45 people from 10 political parties. Partai Gerindra has the largest representation (8 people) while Partai Hati Nurani Rakyat has the smallest representation (1 person). DPRD members are grouped into fractions. Political parties that are not sufficient to form a fraction will join the other parties. The Fraction Membangun Nurani Bangsa is a combination from the political parties (Partai Kebangkitan Bangsa, Partai Persatuan Pembangunan, dan Partai Hati Nurani Rakyat).*

Selain itu, pemerintahan yang baik juga didukung dengan kualitasnya abdi-abdi negara yang bekerja di daerah tersebut. Salah satunya adalah pegawai negeri sipil (PNS). Jumlah pegawai negeri sipil (PNS) di Kabupaten Rokan Hulu sebanyak 5.704 pada tahun 2020 dan 5.506 pada tahun 2021. Dilihat menurut jenis kelamin, PNS perempuan mendominasi sekitar 59,45% di tahun 2020 dan 58,01% di tahun 2021. PNS di Kabupaten Rokan Hulu memiliki golongan terendah I/a dan tertinggi IV/c. Sedangkan bagi pejabat struktural, jenjang jabatan terendah adalah eselon IV dan tertinggi eselon II.

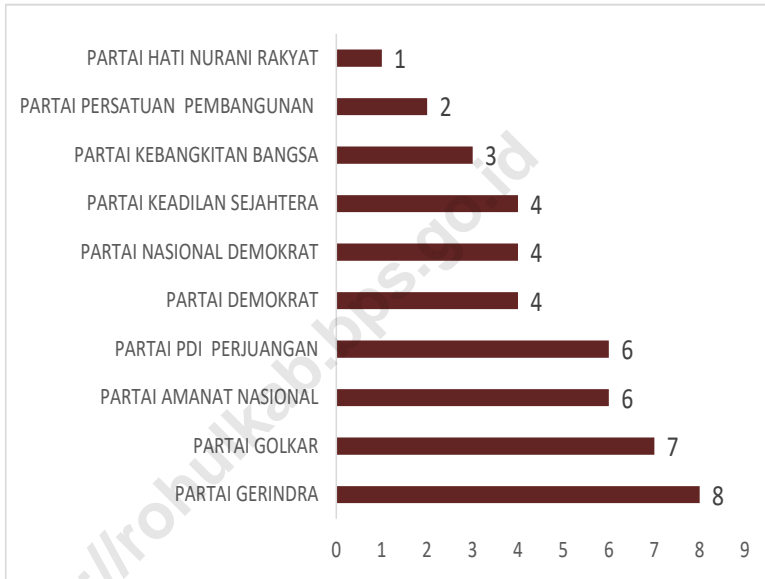
Salah satu implikasi dari adanya otonomi daerah adalah kabupaten memiliki wewenang yang jauh lebih besar dalam mengelola daerahnya baik itu dari sisi pelaksanaan pembangunan maupun pembiayaannya. Atau dengan kata lain, kabupaten memiliki hak yang lebih besar untuk menentukan arah/kebijakan pembangunan di satu sisi, sementara di sisi lain daerah juga memiliki kewajiban yang lebih besar dalam membiayai pembangunannya tersebut. Sumber utama pendapatan daerah masih didominasi dari dana perimbangan yaitu sebesar 69,61% di tahun 2020. Sedangkan belanja terbesar didominasi belanja tidak langsung sebesar 59,71% di tahun 2021.

*Apart from that, good governance is also supported by the quality of state servants who work in the area. One of them is civil servants. The number of civil servants of Rokan Hulu Regency was 5,704 in 2020 and 5,506 in 2021. Viewed by sex, female civil servants dominated around 60.04% in 2019 and 5.21% in 2020. In terms of education, civil servants with undergraduate education were 59.45% in 2020 and 58.01% in 2021. Civil servants in Rokan Hulu Regency have the lowest class I/a and the highest class IV/c. As for structural, civil servants with the lowest rank are echelon IV and highest echelon II.*

*One of the implications of the existence of regional autonomy is that regencies have far greater authority in managing their regions both in terms of development implementation and funding. Or in other words, regencies have greater rights to determine the direction / policy of development on the one hand, while on the other hand regencies also have greater obligations in financing the development. The main source of regional income is still dominated by balancing funds, which amounted to 69.61% in 2020. While the largest expenditure was dominated by indirect expenditure amounting to 59.71% in 2021.*

**Gambar** 2.1  
**Figures**

**Jumlah Anggota Dewan Perwakilan Rakyat Daerah menurut Partai Politik di Kabupaten Rokan Hulu, 2021**  
**Number of Members of The Regional House of Representatives by Political Parties in Rokan Hulu Regency, 2021**



Sumber/Source : Sekretariat DPRD Kabupaten Rokan Hulu / The Regional House of Representative of Rokan Hulu Regency

## 2.1 WILAYAH ADMINISTRATIF ADMINISTRATIVE AREA

**Tabel** 2.1.1 Jumlah Desa<sup>1</sup>/Kelurahan Menurut Kecamatan di Kabupaten Rokan Hulu, 2017–2021  
**Table** 2.1.1 Number of Villages<sup>1</sup>/Kelurahan by Subdistrict in Rokan Hulu Regency, 2017–2021

Kecamatan Subdistrict	2017	2018	2019	2020	2021
(1)	(2)	(3)	(4)	(5)	(6)
Rokan IV Koto	14	14	14	14	14
Pendalian IV Koto	5	5	5	5	5
Tandun	9	9	9	9	9
Kabun	6	6	6	6	6
Ujung Batu	5	5	5	5	5
Rambah Samo	14	14	14	14	14
Rambah	14	14	14	14	14
Rambah Hilir	13	13	13	13	13
Bangun Purba	7	7	7	7	7
Tambusai	12	12	12	12	12
Tambusai Utara	11	11	11	11	11
Kepenuhan	13	10	10	10	10
Kepenuhan Hulu	5	5	5	5	5
Kunto Darussalam	10	10	10	10	10
Pagaran Tapah Darussalam	3	3	3	3	3
Bonai Darussalam	7	7	7	7	7
<b>Rokan Hulu</b>	<b>148</b>	<b>145</b>	<b>145</b>	<b>145</b>	<b>145</b>

Catatan/Note: <sup>1</sup>Termasuk Unit Permukiman Transmigrasi (UPT)/Include Transmigration Settlement Unit  
Sumber/Source: Peraturan Kepala Badan Pusat Statistik Nomor 5 Tahun 2021 tentang Kode dan Nama Wilayah Kerja Statistik  
Chief Statistician Regulation Number 5/2021 on Code and Name of Regional Level of Data Collection

## 2.2 DEWAN PERWAKILAN RAKYAT DAERAH REGIONAL HOUSE OF REPRESENTATIVE

**Tabel 2.2.1** Jumlah Anggota Dewan Perwakilan Rakyat Daerah Menurut Partai Politik dan Jenis Kelamin di Kabupaten Rokan Hulu, 2021  
*Number of Regional House of Representatives's Members by Political Parties and Sex in Rokan Hulu Regency 2021*

Partai Politik <i>Political Parties</i>	Laki-laki <i>Male</i>	Perempuan <i>Female</i>	Jumlah <i>Total</i>
(1)	(2)	(3)	(4)
PARTAI GERINDRA	8	-	8
PARTAI GOLKAR	6	1	7
PARTAI AMANAT NASIONAL	6	-	6
PARTAI PDI PERJUANGAN	5	1	6
PARTAI DEMOKRAT	4	-	4
PARTAI NASIONAL DEMOKRAT	4	-	4
PARTAI Keadilan Sejahtera	4	-	4
PARTAI KEBANGKITAN BANGSA	3	-	3
PARTAI PERSATUAN PEMBANGUNAN	2	-	2
PARTAI HATI NURANI RAKYAT	1	-	1
<b>Rokan Hulu</b>	<b>43</b>	<b>2</b>	<b>45</b>

Sumber/Source: Sekretariat DPRD Kabupaten Rokan Hulu / *The Regional House of Representative of Rokan Hulu Regency*



### 2.3 SUMBER DAYA MANUSIA HUMAN RESOURCES

**Tabel** 2.3.1 **Jumlah Pegawai Negeri Sipil Menurut Jabatan dan Jenis Kelamin di Kabupaten Rokan Hulu, Desember 2020 dan Desember 2021**  
*Number of Civil Servants by Occupation and Sex in Rokan Hulu Regency, December 2020 and December 2021*

Jabatan Occupation	2020		Jumlah Total
	Laki-laki Male	Perempuan Female	
(1)	(2)	(3)	(4)
<b>Fungsional Tertentu dan Fungsional Umum/Staf / Specific Functional and General Functional</b>	1 890	3 225	5 115
<b>Struktural/Structural</b>			
Eselon IV/4 <sup>th</sup> Echelon	293	143	436
Eselon III/3 <sup>rd</sup> Echelon	105	22	127
Eselon II/2 <sup>nd</sup> Echelon	25	1	26
<b>Jumlah/Total</b>	<b>2 313</b>	<b>3 391</b>	<b>5 704</b>

Lanjutan Tabel/*Continued Table 2.3.1*

Jabatan <i>Occupation</i>	2021		
	Laki-laki <i>Male</i>	Perempuan <i>Female</i>	Jumlah <i>Total</i>
(1)	(5)	(6)	(7)
<b>Fungsional Tertentu dan Fungsional Umum/Staf / <i>Specific Functional and General Functional</i></b>	1 787	3 131	4 918
<b>Struktural/<i>Structural</i></b>			
Eselon IV/ <i>4<sup>th</sup> Echelon</i>	284	152	436
Eselon III/ <i>3<sup>rd</sup> Echelon</i>	100	25	125
Eselon II/ <i>2<sup>nd</sup> Echelon</i>	26	1	27
<b>Jumlah/<i>Total</i></b>	<b>2 197</b>	<b>3 309</b>	<b>5 506</b>

Catatan/*Note*: ...Sumber/*Source*: Badan Kepegawaian Negara (BKN)/*National Civil Service Agency*

**Tabel**  
**Table** 2.3.2

**Jumlah Pegawai Negeri Sipil Menurut Tingkat Pendidikan dan Jenis Kelamin di Kabupaten Rokan Hulu, Desember 2020 dan Desember 2021**  
**Number of Civil Servants by Educational Level and Sex in Rokan Hulu Regency, Desember 2020 and Desember 2021**

Tingkat Pendidikan <i>Educational Level</i>	2020		
	Laki-laki <i>Male</i>	Perempuan <i>Female</i>	Jumlah <i>Total</i>
(1)	(2)	(3)	(4)
Sampai dengan SD <i>Up to Primary School</i>	16	-	16
SMP/Sederajat <i>General Vocational Junior High School</i>	18	5	23
SMA/Sederajat <i>General/Vocational Senior High School</i>	640	458	1 098
Diploma I II/Akta I II <i>Diploma I II/Akta I II</i>	124	145	269
Diploma III/Akta III/Sarjana Muda <i>Diploma III/Akta III/Bachelor</i>	76	467	543
Tingkat Sarjana/Doktor/Ph.D <i>University Graduates</i>	1 439	2 316	3 755
<b>Jumlah/Total</b>	<b>2 313</b>	<b>3 391</b>	<b>5 704</b>

Lanjutan Tabel/*Continued Table 2.3.2*

Tingkat Pendidikan <i>Educational Level</i>	2021		
	Laki-laki <i>Male</i>	Perempuan <i>Female</i>	Jumlah <i>Total</i>
(1)	(2)	(3)	(4)
Sampai dengan SD <i>Up to Primary School</i>	13	-	13
SMP/Sederajat <i>General/Vocational Junior High School</i>	17	4	21
SMA/Sederajat <i>General/Vocational Senior High School</i>	601	423	1 024
Diploma I, II/Akta I, II <i>Diploma I, II/Akta I, II</i>	92	116	208
Diploma III/Akta III/Sarjana Muda <i>Diploma III/Akta III/Bachelor</i>	70	453	523
Tingkat Sarjana/Doktor/Ph.D <i>University Graduates</i>	1 404	2 313	3 717
<b>Jumlah/Total</b>	<b>2 197</b>	<b>3 309</b>	<b>5 506</b>

Catatan/Note: ...

Sumber/Source: Badan Kepegawaian Negara (BKN)/National Civil Service Agency

**Tabel**  
**Table** 2.3.3

**Jumlah Pegawai Negeri Sipil Menurut Tingkat  
Kepangkatan dan Jenis Kelamin di Kabupaten Rokan  
Hulu, Desember 2020 dan Desember 2021**  
*Number of Civil Servants by Hierarchy and Sex in Rokan  
Hulu Regency, Desember 2020 and Desember 2021*

Pangkat/Golongan/Ruang Hierarchy	2020		
	Laki-laki Male	Perempuan Female	Jumlah Total
(1)	(2)	(3)	(4)
1. I/A (Juru Muda)	3	-	3
2. I/B (Juru Muda Tingkat I)	7	-	7
3. I/C (Juru)	10	1	11
4. I/D (Juru Tingkat I)	7	2	9
<b>Golongan I/Range I</b>	<b>27</b>	<b>3</b>	<b>30</b>
5. II/A (Pengatur Muda)	48	14	62
6. II/B (Pengatur Muda Tingkat I)	104	106	210
7. II/C (Pengatur)	243	194	437
8. II/D (Pengatur Tingkat I)	176	290	466
<b>Golongan II/Range II</b>	<b>571</b>	<b>604</b>	<b>1 175</b>
9. III/A (Penata Muda)	299	545	844
10. III/B (Penata Muda Tingkat I)	248	583	831
11. III/C (Penata)	343	662	1 005
12. III/D (Penata Tingkat I)	342	407	749
<b>Golongan III/Range III</b>	<b>1 232</b>	<b>2 197</b>	<b>3 429</b>
13. IV/A (Pembina)	272	263	535
14. IV/B (Pembina Tingkat I)	189	318	507
15. IV/C (Pembina Utama Muda)	22	6	28
16. IV/D (Pembina Utama Madya)	-	-	-
17. IV/E (Pembina Utama)	-	-	-
<b>Golongan IV/Range IV</b>	<b>483</b>	<b>587</b>	<b>1 070</b>
<b>Jumlah/Total</b>	<b>2 313</b>	<b>3 391</b>	<b>5 704</b>

Lanjutan Tabel/*Continued Table* 2.3.3

Pangkat/Golongan/Ruang <i>Hierarchy</i>	2021		
	Laki-laki <i>Male</i>	Perempuan <i>Female</i>	Jumlah <i>Total</i>
(1)	(5)	(6)	(7)
1. I/A (Juru Muda)	2	-	2
2. I/B (Juru Muda Tingkat I)	6	-	6
3. I/C (Juru)	9	1	10
4. I/D (Juru Tingkat I)	8	1	9
<b>Golongan I/Range I</b>	<b>25</b>	<b>2</b>	<b>27</b>
5. II/A (Pengatur Muda)	41	13	54
6. II/B (Pengatur Muda Tingkat I)	89	96	185
7. II/C (Pengatur)	206	150	356
8. II/D (Pengatur Tingkat I)	211	316	527
<b>Golongan II/Range II</b>	<b>547</b>	<b>575</b>	<b>1 122</b>
9. III/A (Penata Muda)	252	490	742
10. III/B (Penata Muda Tingkat I)	232	514	746
11. III/C (Penata)	337	663	1 000
12. III/D (Penata Tingkat I)	358	482	840
<b>Golongan III/Range III</b>	<b>1 179</b>	<b>2 149</b>	<b>3 328</b>
13. IV/A (Pembina)	242	248	490
14. IV/B (Pembina Tingkat I)	181	330	511
15. IV/C (Pembina Utama Muda)	23	5	28
16. IV/D (Pembina Utama Madya)	-	-	-
17. IV/E (Pembina Utama)	-	-	-
<b>Golongan IV/Range IV</b>	<b>446</b>	<b>583</b>	<b>1 029</b>
<b>Jumlah/Total</b>	<b>2 197</b>	<b>3 309</b>	<b>5 506</b>

Catatan/Note: ...

Sumber/Source: Badan Kepegawaian Negara (BKN)/National Civil Service Agency

## 2.4 KEUANGAN PEMERINTAH GOVERNMENT FINANCE

**Tabel 2.4.1** Realisasi Pendapatan Pemerintah Kabupaten Rokan Hulu Menurut Jenis Pendapatan (ribu rupiah), 2017–2020  
*Actual Rokan Hulu Regency/Municipal Government Revenues by Kind of Revenues (thousand rupiahs), 2017–2020*

Jenis Pendapatan/Kind of Revenues	2017	2018
(1)	(2)	(3)
<b>1. Pendapatan Asli Daerah (PAD)/Regional Revenue</b>	199 642 462,77	85 734 030,16
1.1 Pajak Daerah/Regional Tax	49 979 306,51	33 439 268,00
1.2 Retribusi Daerah/Regional Retribution	5 805 956,60	5 809 639,60
1.3 Hasil Perusahaan Milik Daerah dan Pengelolaan Kekayaan Daerah yang Dipisahkan/Regional-Owned Company Revenue and Separated Management of Regional Wealth	2 197 444,18	2 136 074,78
1.4 Lain-lain PAD yang Sah/Other Regional Revenue	141 659 755,49	44 349 047,78
<b>2. Dana Perimbangan/Balance Funds</b>	1 012 398 394,27	1 119 942 706,47
2.1 Bagi Hasil Pajak/Tax Sharing Revenue	59 157 173,05	67 647 644,59
2.2 Bagi Hasil Bukan Pajak/Sumber Daya Alam/Non-Tax Sharing Revenue/Natural Resources	144 681 321,58	163 065 226,02
2.3 Dana Alokasi Umum/General Allocation Fund	640 900 326,00	654 291 480,00
2.4 Dana Alokasi Khusus/Special Allocation Fund	167 659 573,64	234 938 355,86
<b>3. Lain-lain Pendapatan yang Sah/Other Revenue</b>	303 679 875,25	372 147 118,69
3.1 Pendapatan Hibah/Grant	16 000 000,00	83 423 520,00
3.2 Dana Darurat/Emergency Fund	-	-
3.3 Dana Bagi Hasil Pajak dari Provinsi dan Pemerintah Daerah Lainnya/Tax Sharing Revenue from Provincial and Other Regional Governments	90 776 075,49	101 547 384,40
3.4 Dana Penyesuaian dan Otonomi Daerah/Regional Adjustment and Autonomy Fund	112 016 302,80	120 306 631,40
3.5 Bantuan Keuangan dari Provinsi atau Pemerintah Daerah Lainnya/Financial Assistance from Provincial or Other Regional Governments	84 887 496,96	66 869 582,89
3.6 Lainnya/Others	-	-
<b>Jumlah/Total</b>	<b>1 515 720 732,29</b>	<b>1 577 823 855,31</b>

Lanjutan Tabel/*Continued Table 2.4.1*

Jenis Pendapatan/ <i>Kind of Revenues</i>	2019	2020
(1)	(4)	(5)
<b>1. Pendapatan Asli Daerah (PAD)/<i>Regional Revenue</i></b>	160 217 013,09	101 038 192,58
1.1 Pajak Daerah/ <i>Regional Tax</i>	94 876 718,34	38 553 663,46
1.2 Retribusi Daerah/ <i>Regional Retribution</i>	7 006 004,20	6 443 907,63
1.3 Hasil Perusahaan Milik Daerah dan Pengelolaan Kekayaan Daerah yang Dipisahkan/ <i>Regional-Owned Company Revenue and Separated Management of Regional Wealth</i>	1 960 311,21	1 424 569,02
1.4 Lain-lain PAD yang Sah/ <i>Other Regional Revenue</i>	56 373 979,34	54 616 052,47
<b>2. Dana Perimbangan/<i>Balance Funds</i></b>	1 233 000 357,96	1 059 383 430,59
2.1 Bagi Hasil Pajak/ <i>Tax Sharing Revenue</i>	58 347 328,90	49 365 863,60
2.2 Bagi Hasil Bukan Pajak/Sumber Daya Alam/ <i>Non-Tax Sharing Revenue/Natural Resources</i>	231 749 149,77	145 468 131,31
2.3 Dana Alokasi Umum/ <i>General Allocation Fund</i>	693 689 933,00	647 253 374,00
2.4 Dana Alokasi Khusus/ <i>Special Allocation Fund</i>	249 213 946,29	217 296 061,68
<b>3. Lain-lain Pendapatan yang Sah/<i>Other Revenue</i></b>	341 597 994,55	361 425 768,80
3.1 Pendapatan Hibah/ <i>Grant</i>	81 520 800,00	80 351 010,00
3.2 Dana Darurat/ <i>Emergency Fund</i>	-	-
3.3 Dana Bagi Hasil Pajak dari Provinsi dan Pemerintah Daerah Lainnya/ <i>Tax Sharing Revenue from Provincial and Other Regional Governments</i>	96 600 353,15	88 905 585,85
3.4 Dana Penyesuaian dan Otonomi Daerah/ <i>Regional Adjustment and Autonomy Fund</i>	152 796 841,40	174 457 972,95
3.5 Bantuan Keuangan dari Provinsi atau Pemerintah Daerah Lainnya/ <i>Financial Assistance from Provincial or Other Regional Governments</i>	10 680 000,00	17 711 200,00
3.6 Lainnya/ <i>Others</i>	-	-
<b>Jumlah/<i>Total</i></b>	<b>1 734 815 365,61</b>	<b>1 521 847 391,96</b>

Catatan/*Note*: <sup>5</sup> Data bagi hasil pajak dan bagi hasil bukan pajak/Sumber daya alam / *Data as Tax Sharing Revenue and Non-Tax Sharing Revenue/Natural Resources*

Sumber/*Source*: Badan Pengelola Keuangan dan Aset Daerah, Laporan Realisasi Anggaran Hasil Audit/ *Regional Financial and Asset Management Agency, Audited Budget Realization Report*



**Tabel**  
**Table 2.4.2****Realisasi Belanja Pemerintah Kabupaten Rokan Hulu  
Menurut Jenis Belanja (ribu rupiah), 2017–2020  
Actual Rokan Hulu Regency/Municipal Government  
Expenditures by Kind of Expenditures (thousand rupiahs),  
2017–2020**

<b>Jenis Belanja</b> <b>Kind of Expenditures</b>	<b>2017</b>	<b>2018</b>
(1)	(2)	(3)
<b>1. Belanja Tidak Langsung/Indirect Expenditures</b>	761 189 342,74	782 363 885,48
1.1 Belanja Pegawai/Personnel Expenditures	536 487 593,13	558 860 562,89
1.2 Belanja Bunga/Interest Expenditures	-	-
1.3 Belanja Subsidi/Subsidies Expenditures	-	-
1.4 Belanja Hibah/Grant Expenditures	15 468 200,00	13 894 000,00
1.5 Belanja Bantuan Sosial/Social Aid Expenditures	686 750,00	607 250,00
1.6 Belanja Bagi Hasil/Sharing Fund Expenditure	4 633 345,47	-
1.7 Belanja Bantuan Keuangan/Financial Aids Expenditures	203 197 169,24	208 105 065,65
1.8 Belanja Tidak Terduga/Unpredicted Expenditures	716 284,89	897 006,95
<b>2. Belanja Langsung/Direct Expenditures</b>	794 008 692,54	797 816 875,28
2.1 Belanja Pegawai/Personnel Expenditures	119 945 489,28	32 329 055,42
2.2 Belanja Barang dan Jasa/Goods and Services Expenditures	343 630 945,34	412 200 478,39
2.3 Belanja Modal/Capital Expenditure	330 432 257,92	353 287 341,47
<b>Jumlah/Total</b>	<b>1 555 198 035,27</b>	<b>1 580 180 760,76</b>

Lanjutan Tabel/*Continued Table 2.4.2*

Jenis Belanja <i>Kind of Expenditures</i>	2019	2020
(1)	(4)	(5)
<b>1. Belanja Tidak Langsung/<i>Indirect Expenditures</i></b>	847 386 328,76	909 090 560,35
1.1 Belanja Pegawai/ <i>Personnel Expenditures</i>	578 510 825,44	570 121 920,34
1.2 Belanja Bunga/ <i>Interest Expenditures</i>	-	-
1.3 Belanja Subsidi/ <i>Subsidies Expenditures</i>	-	-
1.4 Belanja Hibah/ <i>Grant Expenditures</i>	21 961 350,00	72 417 206,00
1.5 Belanja Bantuan Sosial/ <i>Social Aid Expenditures</i>	612 500,00	802 500,00
1.6 Belanja Bagi Hasil/ <i>Sharing Fund Expenditure</i>	11 565 610,51	6 264 732,44
1.7 Belanja Bantuan Keuangan/ <i>Financial Aids Expenditures</i>	232 948 337,62	237 988 978,48
1.8 Belanja Tidak Terduga/ <i>Unpredicted Expenditures</i>	1 787 705,20	21 495 223,09
<b>2. Belanja Langsung/<i>Direct Expenditures</i></b>	883 653 693,43	613 489 509,73
2.1 Belanja Pegawai/ <i>Personnel Expenditures</i>	23 410 253,10	40 202 707,72
2.2 Belanja Barang dan Jasa/ <i>Goods and Services Expenditures</i>	460 165 075,73	384 615 008,02
2.3 Belanja Modal/ <i>Capital Expenditure</i>	400 078 364,59	188 671 793,99
<b>Jumlah/<i>Total</i></b>	<b>1 731 040 022,19</b>	<b>1 522 580 070,08</b>

Sumber/*Source*: Badan Pengelola Keuangan dan Aset Daerah, Laporan Realisasi Anggaran Hasil Audit/ *Local Financial and Asset Management Office, Audited Budget Realization Report*



03


**PENDUDUK DAN KETENAGAKERJAAN**  
**POPULATION AND EMPLOYMENT**




**570,95** ribu/thousand  
ORANG/PEOPLE

**PENDUDUK KABUPATEN ROKAN HULU, 2021**  
*Population in Rokan Hulu Regency, 2021*

**JUMLAH PENDUDUK USIA KERJA DI KABUPATEN ROKAN HULU, 2021**  
*Working Age Population In Rokan Hulu Regency, 2021*



**503 518** ORANG  
PEOPLE





**PENJELASAN TEKNIS**

**TECHNICAL NOTES**

1. Salah satu sumber data kependudukan adalah sensus penduduk yang dilaksanakan setiap sepuluh tahun sekali. Sensus penduduk telah dilaksanakan sebanyak tujuh kali sejak Indonesia merdeka, yaitu tahun 1961, 1971, 1980, 1990, 2000, 2010, dan 2020. Keenam sensus penduduk sebelumnya dilaksanakan dengan menggunakan metode tradisional, yaitu mencatat setiap penduduk dari rumah ke rumah. Pertama kalinya dalam sejarah sensus penduduk di Indonesia, Sensus Penduduk 2020 (SP2020) menggunakan metode kombinasi yaitu dengan memanfaatkan data Administrasi Kependudukan (Admindex) dari Direktorat Jenderal Kependudukan dan Pencatatan Sipil (Ditjen Dukcapil) Kementerian Dalam Negeri (Kemendagri) sebagai data dasar pelaksanaan SP2020. Hal ini dirancang dan dilaksanakan sebagai upaya untuk mewujudkan "SATU DATA KEPENDUDUKAN INDONESIA". SP2020 mencakup seluruh penduduk yang tinggal di wilayah teritorial Indonesia, mencakup Warga Negara Indonesia (WNI) dan Warga Negara Asing (WNA) yang telah menetap atau berencana menetap di wilayah Indonesia selama minimal satu

1. *One of the sources of demographic data is population census, which is conducted every ten years. Population Census has been conducted seven times since Indonesia's independence: 1961, 1971, 1980, 1990, 2000, 2010, and 2020. The previous six population censuses were carried out using the traditional method, canvassing each person door-to-door. For the first time in the history of the population census in Indonesia, the 2020 Population Census (PC2020) used a combined method, that is utilizing Population Administration data managed by the Directorate General of Population and Civil Registration of the Ministry of Home Affairs as the basic data for the population census. This is designed and implemented as an effort to realize "ONE INDONESIAN POPULATION DATA". PC2020 covered all residents who live in Indonesia's territory, including Indonesian citizens (WNI) and foreign citizens (WNA) who have stayed or plan to stay in Indonesian territory for at least one year. The Indonesian citizens who are covered also include those who are abroad, namely members of the Diplomatic Corps of the Republic of Indonesia and their families abroad and members of the TNI/POLRI and their families who are carrying out Peacekeeping Missions abroad. For*

tahun. WNI yang dicakup juga termasuk mereka yang berada di luar negeri, yaitu Anggota Korps Diplomatik Republik Indonesia beserta keluarganya di luar negeri dan Anggota TNI/POLRI beserta keluarganya yang sedang melakukan misi perdamaian di luar negeri. Untuk tahun yang tidak dilaksanakan sensus penduduk, data kependudukan diperoleh dari hasil proyeksi penduduk.

2. Proyeksi penduduk merupakan suatu perhitungan ilmiah yang didasarkan pada asumsi dari komponen-komponen perubahan penduduk, yaitu kelahiran, kematian, dan migrasi (migrasi internasional dan migrasi risen antar provinsi). Proyeksi penduduk interim 2020-2023 dihitung menggunakan data dasar penduduk hasil perapihan umur dari data Administrasi Kependudukan dan SP2020 dengan menggunakan asumsi Angka Kelahiran Total sejak tahun 2020 konstan 2,1 (sesuai Proyeksi Survei Penduduk antar Sensus (SUPAS) 2015-2045), Angka Kematian Bayi (AKB) meneruskan hasil Proyeksi SUPAS 2015-2045, dan pola migrasi 2020 sama dengan pola migrasi hasil SUPAS 2015. Dalam publikasi ini, data yang disajikan merupakan hasil SP2020 (September), dan hasil proyeksi penduduk interim 2020-2023 (pertengahan tahun/Juni).

*the periods besides the census year, population projection is applied to estimate population for those years.*

2. *The population projection is an estimation based on the demographic components, such as birth, death, and migration (international migration and recent migration). The interim population projection for 2020-2023 is calculated from the single age smoothed combined from Population Administration Data and the 2020 Population Census. It uses the assumption that the Total Fertility Rate (TFR) since 2020 is constant at 2.1 (according to the population projection of 2015-2045 Intercensal Population Survey (SUPAS)), Infant Mortality Rate (IMR) continues the results of the 2015-2045 SUPAS Projection, and the 2020 migration pattern is the same as the pattern of migration in SUPAS2015 results. The data presented in this publication are the PC2020 results (September) and the result of interim population projection 2020-2023 (midyear/ June).*

3. Penduduk Indonesia adalah semua orang yang berdomisili di wilayah teritorial Indonesia, mencakup Warga Negara Indonesia (WNI) dan Warga Negara Asing (WNA) yang telah menetap selama satu tahun atau lebih atau berencana menetap di wilayah Indonesia selama minimal satu tahun. Pada sensus sebelumnya referensi waktu dalam konsep kependudukan adalah enam bulan. Perubahan ini didasari oleh UU No. 24 Tahun 2013 tentang Perubahan atas UU No. 23 Tahun 2006 tentang Administrasi Kependudukan pada Pasal 15.
  4. Laju pertumbuhan penduduk per tahun adalah angka yang menunjukkan rata-rata tingkat penambahan penduduk per tahun dalam jangka waktu tertentu. Angka ini dinyatakan sebagai persentase dari penduduk dasar. Metode penghitungan laju pertumbuhan penduduk yang digunakan oleh BPS adalah metode geometrik.
  5. Kepadatan penduduk adalah ukuran persebaran penduduk yang menunjukkan jumlah penduduk untuk setiap kilometer persegi luas wilayah.
  6. Rasio jenis kelamin adalah perbandingan antara jumlah penduduk laki-laki dan jumlah penduduk perempuan pada suatu daerah dan waktu tertentu, yang biasanya dinyatakan dalam
3. *The population of Indonesia are all people who live in Indonesia's territory, including Indonesian citizens and foreign citizens who have lived for one year or more or plan to stay in Indonesia territory for at least one year. In the previous census the time reference in the population concept was six months. This change is based on Law no.24 of 2013 concerning Amendments to Law no. 23 of 2006 concerning Population Administration in Article 15.*
  4. *Annual population growth rate is a number that shows the average rate of population growth per year in a certain period. This rate is a percentage of the basic population. The method used by Statistics Indonesia is the geometric method.*
  5. *Population density is a measure of the distribution of the population which shows the total population for each square kilometer of area.*
  6. *Sex ratio is the ratio between total male population and female population in a certain area and at a certain time, which is usually stated in the number of male residents per 100 females.*



- banyaknya penduduk laki-laki per 100 perempuan..
7. Distribusi penduduk adalah pola persebaran penduduk di suatu wilayah, baik berdasarkan batas-batas geografis maupun berdasarkan batas-batas administrasi pemerintahan.
  8. Komposisi penduduk adalah pola persebaran penduduk menurut karakteristiknya, contoh: penduduk menurut kelompok umur, penduduk menurut jenis kelamin.
  9. Rumah tangga adalah seseorang atau sekelompok orang yang mendiami sebagian atau seluruh bangunan fisik/sensus dan biasanya tinggal bersama serta pengelolaan makan dari satu dapur. Yang dimaksud makan dari satu dapur adalah jika pengurusan kebutuhan sehari-harinya dikelola bersama-sama menjadi satu.
  10. Anggota rumah tangga adalah semua orang yang biasanya bertempat tinggal di suatu rumah tangga, baik yang berada di rumah pada waktu pencacahan maupun yang sementara tidak ada.
  11. Sumber utama data ketenagakerjaan adalah Survei Angkatan Kerja Nasional (Sakernas). Survei ini khusus dirancang untuk mengumpulkan informasi/data ketenagakerjaan. Sakernas pertama kali dilaksanakan pada tahun 1976
7. *Population distribution is the pattern of population distribution in an area, either by geographic boundaries or by government administrative boundaries.*
  8. *Population composition is the pattern of population distribution by its characteristics, example: population by age group, population by sex.*
  9. *Household is an individual or group of people living in a physical/census building unit or part of it and usually commit on a common provision for food and other essentials of living. Common provision for food means one organising daily needs for all of household members.*
  10. *Household member are those who usually lives in a household regardless of their location at the time of enumeration.*
  11. *The main source of employment data is National Labour Force Survey (Sakernas). This survei is specially designed to collect information on labour force statistics. The first Sakernas was conducted in 1976 and continually until now. Today, Sakernas was*

dan berlanjut terus hingga saat ini. Saat ini Sakernas dilaksanakan secara semesteran, yaitu pada Februari (Semester I) dan Agustus (Semester II).

12. Penduduk usia kerja adalah penduduk yang berumur 15 tahun ke atas.
  13. Angkatan kerja adalah penduduk usia kerja (15 tahun ke atas) yang bekerja, punya pekerjaan namun sementara tidak bekerja, dan pengangguran.
  14. Bekerja adalah kegiatan ekonomi yang dilakukan oleh seseorang dengan maksud memperoleh atau membantu memperoleh pendapatan atau keuntungan dan lamanya bekerja paling sedikit 1 jam secara terus menerus dalam seminggu yang lalu (termasuk pekerja keluarga tanpa upah yang membantu dalam suatu usaha/kegiatan ekonomi).
  15. Jumlah jam kerja seluruhnya adalah jumlah jam kerja yang digunakan untuk bekerja (tidak termasuk jam kerja istirahat resmi dan jam kerja yang digunakan untuk hal-hal di luar pekerjaan).
  16. Lapangan usaha adalah bidang kegiatan dari pekerjaan/tempat bekerja di mana seseorang bekerja. Klasifikasi lapangan usaha mengikuti Klasifikasi Baku Lapangan Usaha Indonesia (KBLI) dalam 1 digit.
  17. Status pekerjaan adalah kedudukan seseorang dalam unit
- conducted in semester period, on February (1st Semester) and August (2nd Semester).*
12. *Working age population is persons of 15 years and over.*
  13. *Labor force or economically active are persons of 15 years and over, who in the previous week were working, temporarily absent from work but having jobs, and unemployment.*
  14. *Working means an activity done by a person who worked intended to earn income by doing work or helping to do work at least one hour continuously during the reference week (including unpaid family worker/s for any economic activity).*
  15. *Total working hours is the total hours spent by an employee to perform all jobs (excluding the time used for other activities which are not classified as work).*
  16. *Industry is field of a person's activity or establishment. The classification of industries follows the Indonesia Standard Industrial Classification (KBLI) in one digit.*
  17. *Employment status is the status of a person at his place of work*

- usaha/kegiatan dalam melakukan pekerjaan.
18. Berusaha sendiri tanpa dibantu orang lain adalah bekerja atau berusaha dengan menanggung risiko secara ekonomis, yaitu dengan tidak kembalinya ongkos produksi yang telah dikeluarkan dalam rangka usahanya tersebut, serta tidak menggunakan pekerja dibayar maupun pekerja tak dibayar, termasuk yang sifat pekerjaannya memerlukan teknologi atau keahlian khusus.
19. Berusaha dibantu buruh tidak tetap/buruh tidak dibayar adalah bekerja atau berusaha atas risiko sendiri, dan menggunakan buruh/pekerja tak dibayar dan atau buruh/pekerja tidak tetap.
20. Berusaha dibantu buruh tetap/buruh dibayar adalah berusaha atas risiko sendiri dan mempekerjakan paling sedikit satu orang buruh/pekerja tetap yang dibayar.
21. Buruh/karyawan/pegawai adalah seseorang yang bekerja pada orang lain atau instansi/kantor/ perusahaan secara tetap dengan menerima upah/gaji baik berupa uang maupun barang. Buruh yang tidak mempunyai majikan tetap, tidak digolongkan sebagai buruh/karyawan, tetapi sebagai pekerja bebas. Seseorang dianggap memiliki majikan tetap jika memiliki 1 (satu) majikan (orang/rumah tangga) yang sama dalam sebulan terakhir,
- or establishment where he was employed.*
18. *Own-account worker is a person who works at his own risk without assisted by paid per mount worker or unpaid worker include technical job or skill job.*
19. *Employer assisted by temporary workers/unpaid worker is a person who works at his own risk and assisted by temporary worker/unpaid worker.*
20. *Employer assisted by permanent workers/paid workers is a person who does his business at her/his own risk at least one assisted by paid permanent worker.*
21. *Employee is a person who work permanently for other people or institution/office/ company and gains some money/cash or goods as wage/salary. Labor who have no permanent employer is not categorized as a laborer/ worker/ employee but casual worker. A laborers in general is considered to have a permanent employer if he has the same employer during the past month, particularly for building construction sector is 3 months. If the employer is an*

- khusus pada sektor bangunan batasannya tiga bulan. Apabila majikannya instansi/lembaga, boleh lebih dari satu.
22. Pekerja bebas adalah seseorang yang bekerja pada orang lain/ majikan/institusi yang tidak tetap (lebih dari 1 majikan dalam sebulan terakhir) di usaha pertanian baik berupa usaha rumah tangga maupun bukan usaha rumah tangga, ataupun di nonpertanian atas dasar balas jasa dengan menerima upah atau imbalan baik berupa uang maupun barang, dan baik dengan sistem pembayaran harian maupun borongan.
23. Pekerja tak dibayar adalah seseorang yang bekerja membantu usaha untuk memperoleh penghasilan/keuntungan yang dilakukan oleh salah seorang anggota rumah tangga atau bukan anggota rumah tangga tanpa mendapat upah/gaji baik berupa uang maupun barang.
- institution, more than 1 (one) employer is allowed.*
22. *Casual employee is a person who does not work permanently for other people/employer/ institution (more than 1 employer during the last 1 month) in agricultural sector, either home industry or not home industry, or in non-agricultural sector based on remuneration paid with money or goods, and based on daily or contact payment system.*
23. *Unpaid worker is a person who intended to work without pay either with money or good, in an establishment run by other members of the family, relative or neighbour.*

**ULASAN**

Penduduk tahun 2021 dihasilkan oleh proyeksi interim. Proyeksi interim tahun 2020-2023 digunakan karena beberapa alasan yaitu: 1) Proyeksi penduduk berdasarkan SP2020 belum dapat dilakukan karena belum tersedia parameter untuk penghitungan, 2) Proyeksi SUPAS 2015 tidak relevan lagi, dan 3) Adanya kebutuhan data penduduk pasca rilis hasil SP2020 untuk publikasi, permintaan eksternal, dan penimbang survei.

Jumlah penduduk Kabupaten Rokan Hulu pada tahun 2021 berdasarkan hasil proyeksi interim sebesar 570.952 jiwa dengan laju pertumbuhan penduduk per tahun (2020-2021) sebesar 2,28 persen. Persentase penduduk terbesar tercatat di Kecamatan Tambusai Utara (15,17 persen), sedangkan persentase penduduk terkecil tercatat di Kecamatan Pagaran Tapah Darussalam (2,10 persen). Kecamatan dengan kepadatan penduduk terbesar berada di Ujung Batu (505 orang/km<sup>2</sup>), sedangkan kecamatan dengan kepadatan penduduk terkecil berada di Bonai Darussalam (24 orang/km<sup>2</sup>). Komposisi penduduk menurut jenis kelamin masih didominasi oleh laki-laki yang ditunjukkan oleh nilai rasio jenis kelamin sebesar 104 yang artinya pada setiap 104 laki-laki terdapat 100 orang perempuan. Persentase penduduk laki-laki sebesar 51,07 persen dan perempuan sebesar 48,93 persen.

Jumlah penduduk usia kerja (15

**DESCRIPTION**

*The 2021 population is generated by the interim projections. The interim projections for 2020-2023 are used for several reasons, namely: 1) Population projections based on SP2020 cannot be generated because parameters for calculation are not yet available, 2) SUPAS 2015 projections are no longer relevant, and 3) There is a need for population data after the release of SP2020 results for publication, external requests, and survey weighers.*

*Total population of Rokan Hulu Regency in 2021 based on the interim projection is 570,952 people with a population growth rate per year (2020-2021) of 2.28 percent. The largest percentage of population was recorded in North Tambusai Subdistrict (15.17 percent), while the smallest percentage of population was recorded in Pagaran Tapah Darussalam Subdistrict (2.10 percent). The sub-district with the largest population density is in Ujung Batu (505 people/km<sup>2</sup>), while the sub-district with the smallest population density is in Bonai Darussalam (24 people/km<sup>2</sup>). The composition of the population according to gender is still dominated by men as indicated by the sex ratio value of 104, which means that for every 104 men there are 100 women. The percentage of male population is 51.07 percent and female is 48.93 percent.*

*The number of working age*

tahun ke atas) pada tahun 2021 sebanyak 503.518 jiwa. Penduduk usia kerja dan angkatan kerja merupakan pembentuk indikator Tingkat Partisipasi Angkatan Kerja (TPAK). TPAK penduduk Kabupaten Rokan Hulu tahun 2021 sebesar 65,50 persen. Kemudian dari total angkatan kerja sebanyak 2,25 persen merupakan pengangguran, indikator ini dikenal dengan Tingkat Pengangguran Terbuka (TPT). Penduduk bekerja didominasi oleh kelompok umur 25-34 tahun sebesar 24,69 persen dari total penduduk usia kerja. Hal ini menunjukkan bahwa pada tahun 2021 usia tersebut sangat produktif sehingga mendominasi struktur penduduk bekerja.

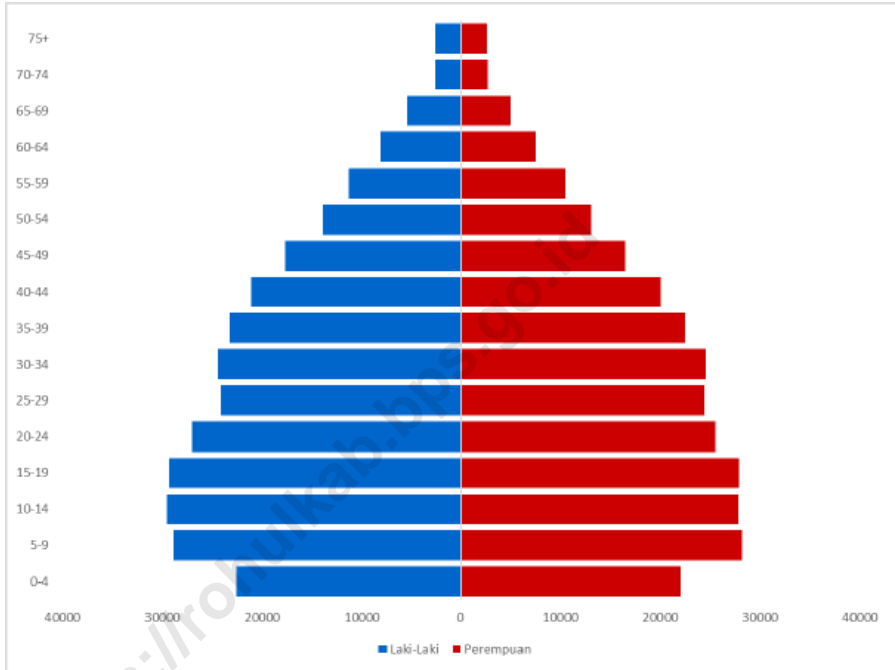
Berdasarkan lapangan usaha, sektor pertanian merupakan sektor penyerap tenaga kerja terbanyak di Kabupaten Rokan Hulu sebesar 55,13 persen. Angka ini meningkat dibandingkan tahun 2020 yang hanya sebesar 54,19 persen. Kenaikan ini diduga karena adanya kenaikan tenaga kerja di bidang perkebunan sawit dimana komoditi tersebut merupakan komoditi unggulan di Kabupaten Rokan Hulu. Sebanyak 51,42 persen penduduk bekerja di Kabupaten Rokan Hulu pada tahun 2021 memiliki jumlah jam kerja lebih dari 35 jam dalam seminggu untuk seluruh pekerjaan. Namun, untuk pekerjaan utama 37,22 persen penduduk bekerja hanya menggunakan 15-24 jam saja dalam seminggu.

*population (15 years and over) in 2021 is 503,518 people. The working age population and the labour force form the indicators for the Labour Force Participation Rate (TPAK). The TPAK of the population of Rokan Hulu Regency in 2021 is 65.50 percent. Then from the total workforce as much as 2.25 percent are unemployed, this indicator is known as the Open Unemployment Rate (TPT). The working population is dominated by the age group of 25-34 years, amounting to 24.69 percent of the total working age population. This shows that in 2021 this age is very productive so that it dominates the structure of the working population.*

*Based on main industry, the agricultural sector is the sector that absorbs the most labour in Rokan Hulu Regency at 55.13 percent. This figure increased compared to 2020 which was only 54.19 percent. This increase is thought to be due to an increase in labour in the oil palm plantation sector where the commodity is the leading commodity in Rokan Hulu Regency. As many as 51.42 percent of the population working in Rokan Hulu Regency in 2021 have a number of working hours of more than 35 hours a week for all jobs. However, for the main job 37.22 percent of the working population only uses 15-24 hours a week.*

**Gambar** 3.1  
**Figures**

**Piramida Penduduk Kabupaten Rokan Hulu, 2021**  
**Population Pyramid of Rokan Hulu Regency, 2021**



Sumber/Source : BPS, Proyeksi Penduduk Interim 2020-2023 / Interim Population Projections 2020-2023

**3.1 PENDUDUK  
POPULATION**

**Tabel 3.1.1 Penduduk, Laju Pertumbuhan Penduduk, Distribusi Persentase Penduduk, Kepadatan Penduduk, dan Rasio Jenis Kelamin Penduduk Menurut Kecamatan di Kabupaten Rokan Hulu, 2020 dan 2021**  
*Population, Population Growth Rate, Percentage Distribution of Population, Population Density, and Sex Ratio by Subdistrict in Rokan Hulu Regency, 2020 and 2021*

Kecamatan Subdistrict	Penduduk (ribu) Population (thousand)		Laju Pertumbuhan Penduduk per Tahun Annual Population Growth Rate (%)	
	2020 <sup>1</sup>	2021 <sup>2</sup>	2010–2020 <sup>3</sup>	2010–2020 <sup>3</sup>
(1)	(2)	(3)		
Rokan IV Koto	23,01	23,27	1,23	1,50
Pendalian IV Koto	12,77	12,98	1,75	2,20
Tandun	30,77	31,27	1,73	2,17
Kabun	26,28	26,69	1,66	2,08
Ujung Batu	49,25	50,10	1,84	2,31
Rambah Samo	33,94	34,64	2,17	2,75
Rambah	51,05	52,04	2,06	2,61
Rambah Hilir	40,44	41,04	1,59	1,97
Bangun Purba	18,89	19,22	1,86	2,34
Tambusai	62,02	62,89	1,52	1,89
Tambusai Utara	85,47	86,59	1,42	1,75
Kepenuhan	26,62	27,27	2,56	3,28
Kepenuhan Hulu	18,12	18,36	1,43	1,76
Kunto Darussalam	44,88	45,82	2,20	2,80
Pagaran Tapah Darussalam	11,81	11,97	1,53	1,89
Bonai Darussalam	26,07	26,80	2,89	3,72
<b>Rokan Hulu</b>	<b>561,39</b>	<b>570,95</b>	<b>1,80</b>	<b>2,28</b>



Lanjutan Tabel/Continued Table 3.1.1

Kecamatan Subdistrict	Persentase Penduduk Percentage of Total Population		Kepadatan Penduduk (per km <sup>2</sup> ) <sup>5</sup> Population Density per sq.km	
	2020 <sup>1</sup>	2021 <sup>2</sup>	2020 <sup>1</sup>	2021 <sup>2</sup>
(1)	(2)	(3)		
Rokan IV Koto	4,10	4,08	24,16	24,43
Pendalian IV Koto	2,28	2,27	62,54	63,57
Tandun	5,48	5,48	110,83	112,63
Kabun	4,68	4,67	73,94	75,08
Ujung Batu	8,77	8,78	496,13	504,71
Rambah Samo	6,05	6,07	96,32	98,30
Rambah	9,09	9,12	148,73	151,63
Rambah Hilir	7,20	7,19	144,88	147,02
Bangun Purba	3,36	3,37	125,80	128,01
Tambusai	11,05	11,02	80,01	81,13
Tambusai Utara	15,22	15,17	89,82	91,00
Kepenuhan	4,74	4,78	52,94	54,24
Kepenuhan Hulu	3,23	3,22	60,95	61,76
Kunto Darussalam	7,99	8,03	57,71	58,92
Pagaran Tapah Darussalam	2,10	2,10	78,46	79,57
Bonai Darussalam	4,64	4,69	23,29	23,94
<b>Rokan Hulu</b>	<b>100,00</b>	<b>100,00</b>	<b>73,98</b>	<b>75,24</b>

Lanjutan Tabel/*Continued Table 3.1.1*

Kecamatan <i>Subdistrict</i>	Rasio Jenis Kelamin Penduduk <i>Population Sex Ratio</i>	
	2020 <sup>1</sup>	2021 <sup>2</sup>
(1)	(2)	(3)
Rokan IV Koto	103,37	103,35
Pendalian IV Koto	104,78	104,05
Tandun	104,75	104,74
Kabun	104,92	104,59
Ujung Batu	103,69	103,55
Rambah Samo	104,96	104,71
Rambah	102,16	101,87
Rambah Hilir	103,24	103,11
Bangun Purba	103,79	103,73
Tambusai	103,05	102,95
Tambusai Utara	104,80	104,58
Kepenuhan	102,97	102,65
Kepenuhan Hulu	107,03	107,22
Kunto Darussalam	106,77	106,42
Pagaran Tapah Darussalam	104,49	104,27
Bonai Darussalam	112,44	112,22
<b>Rokan Hulu</b>	<b>104,54</b>	<b>104,36</b>

Catatan/Note: <sup>1</sup> Hasil Sensus Penduduk (SP) 2020 (September)/*The Result of 2020 Population Census (September)*

<sup>2</sup> Hasil Proyeksi Penduduk Interim 2020–2023 (Pertengahan tahun/Juni)/*The result of Interim Population Projection 2020–2023 (mid year/June)*

<sup>3</sup> Laju pertumbuhan penduduk dihitung berdasarkan penduduk tahun 2010 (Mei) dibandingkan dengan penduduk tahun 2020 (September)/ *The growth rate refers to the change of the population in 2010 (May) to the population in 2020 (September)*

<sup>4</sup> Laju pertumbuhan penduduk dihitung berdasarkan penduduk tahun 2020 (September) dibandingkan dengan penduduk tahun 2021 (Juni)/ *The growth rate refers to the change of the population in 2020 (September) to the population in 2021 (June)*

<sup>5</sup> Luas wilayah diolah dari SIG dan Permendagri 72 tahun 2019 tentang Kode dan Data Administrasi Pemerintahan / *The area is processed from GIS and Permendagri 72 of 2019 concerning Government Administration Codes and Data*

Sumber/Source: BPS dan Kementerian Dalam Negeri/BPS-Statistics Indonesia and Ministry of Home Affairs

**Tabel**  
**Table** 3.1.2**Jumlah Penduduk Menurut Kelompok Umur dan Jenis Kelamin di Kabupaten Rokan Hulu, 2021**  
**Population by Age Groups and Sex in Rokan Hulu Regency, 2021**

Kelompok Umur Age Groups	Jenis Kelamin/Sex		
	Laki-Laki Male	Perempuan Female	Jumlah Total
(1)	(2)	(3)	(4)
0–4	22 502	21 930	44 432
5–9	28 802	28 092	56 894
10–14	29 485	27 737	57 222
15–19	29 294	27 782	57 076
20–24	26 934	25 415	52 349
25–29	24 111	24 306	48 417
30–34	24 405	24 503	48 908
35–39	23 222	22 353	45 575
40–44	21 070	19 999	41 069
45–49	17 630	16 321	33 951
50–54	13 892	12 958	26 850
55–59	11 298	10 437	21 735
60–64	8 081	7 419	15 500
65–69	5 467	4 955	10 422
70–74	2 699	2 629	5 328
75+	2 668	2 556	5 224
<b>Rokan Hulu</b>	<b>291 560</b>	<b>279 392</b>	<b>570 952</b>

Catatan/Note: Hasil Proyeksi Penduduk Interim 2020–2023 (Pertengahan tahun/Juni)/ The result of Interim Population Projection 2020–2023 (mid year/June)

Sumber/Source: BPS / BPS-Statistics Indonesia

**3.2 KETENAGAKERJAAN  
EMPLOYMENT**

**Tabel 3.2.1** Jumlah Penduduk Berumur 15 Tahun Keatas Menurut Jenis Kegiatan Selama Seminggu yang Lalu dan Jenis Kelamin di Kabupaten Rokan Hulu, 2021  
*Population Aged 15 Years and Over by Type of Activity During The Previous Week and Sex in Rokan Hulu Regency, 2021*

Kegiatan Utama <i>Main Activity</i>	Jenis Kelamin/Sex		
	Laki-Laki <i>Male</i>	Perempuan <i>Female</i>	Laki-Laki+ Perempuan <i>Male+Female</i>
(1)	(2)	(3)	(4)
<b>I. Angkatan Kerja/<i>Economically Active</i></b>	219 546	115 287	334 833
1. Bekerja/ <i>Working</i>	215 205	112 091	327 296
2. Pengangguran Terbuka/ <i>Unemployment</i>	4 341	3 196	7 537
<b>II. Bukan Angkatan Kerja/<i>Not Economically Active</i></b>	38 361	130 324	168 685
1. Sekolah/ <i>Attending School</i>	14 674	15 377	30 051
2. Mengurus Rumah Tangga/ <i>Housekeeping</i>	6 986	103 794	110 780
3. Lainnya/ <i>Others</i>	16 701	11 153	27 854
<b>Jumlah/<i>Total</i></b>	<b>257 907</b>	<b>245 611</b>	<b>503 518</b>

Sumber/*Source*: BPS, Survei Angkatan Kerja Nasional (Sakernas) Agustus/BPS-Statistics Indonesia, August National Labor Force Survey

**Tabel**  
**Table** 3.2.2

**Penduduk Berumur 15 Tahun ke Atas Menurut Pendidikan Tertinggi yang Ditamatkan dan Jenis Kegiatan Selama Seminggu yang Lalu di Kabupaten Rokan Hulu, 2021**  
*Population 15 Years of Age and Over by Educational Attainment and Type of Activity During the Previous Week in Rokan Hulu Regency, 2021*

Pendidikan Tertinggi yang Ditamatkan <sup>1</sup> <i>Educational Attainment<sup>1</sup></i>	Angkatan Kerja/Economically Active			Persentase Bekerja terhadap Angkatan Kerja <i>Percentage of Working to Economically Active</i>
	Bekerja <i>Working</i>	Pengangguran <sup>2</sup> <i>Unemployment<sup>2</sup></i>	Jumlah Angkatan Kerja <i>Total of Economically Active</i>	
(1)	(2)	(3)	(4)	(5)
0	127 579	409	127 988	99,68
1	66 116	1 474	67 590	97,82
2	100 345	5 654	105 999	94,67
3	33 256	-	33 256	100,00
<b>Jumlah/Total</b>	<b>327 296</b>	<b>7 537</b>	<b>334 833</b>	<b>97,75</b>

Lanjutan Tabel/*Continued Table* 3.2.2

Pendidikan Tertinggi yang Ditamatkan <sup>1</sup> <i>Educational Attainment<sup>1</sup></i>	Bukan Angkatan Kerja <i>Not Economically Active</i>	Jumlah Total	Persentase Angkatan Kerja terhadap Penduduk Usia Kerja <i>Percentage of Economically Active to Working Age Population</i>
(1)	(6)	(7)	(8)
0	75 145	203 133	63,01
1	45 548	113 138	59,74
2	42 290	148 289	71,48
3	5 702	38 958	85,36
<b>Jumlah/Total</b>	<b>168 685</b>	<b>503 518</b>	<b>66,50</b>

Catatan/Note: <sup>1</sup> 0. ≤ Sekolah Dasar (SD)/≤ *Primary School*  
 1. Sekolah Menengah Pertama/*Junior High School*  
 2. Sekolah Menengah Atas/*Senior High School*  
 3. Perguruan Tinggi/*Collage*

<sup>2</sup> 1. Mencari pekerjaan/*Looking for work*  
 2. Mempersiapkan usaha/*Establishing a new business/firm*  
 3. Merasa tidak mungkin mendapat pekerjaan/*Feeling hopeless in looking for work (discouraged job seekers)*  
 4. Sudah punya pekerjaan tetapi belum mulai bekerja/*Having job already but not starting to work yet*

Sumber/Source: BPS, Survei Angkatan Kerja Nasional (Sakernas) Agustus/BPS-Statistics Indonesia, August National Labor Force Survey

**Tabel**  
**Table** 3.2.3

**Penduduk Berumur 15 Tahun Ke Atas yang Bekerja Selama Seminggu yang Lalu Menurut Status Pekerjaan Utama dan Jenis Kelamin di Kabupaten Rokan Hulu, 2021**  
*Population 15 Years of Age and Over who Worked During The Previous Week by Main Employment Status and Sex in Rokan Hulu Regency, 2021*

<b>Status Pekerjaan Utama</b> <i>Main Employment Status</i>	<b>Laki-Laki</b> <i>Male</i>	<b>Perempuan</b> <i>Female</i>	<b>Jumlah</b> <i>Total</i>
(1)	(2)	(3)	(4)
Berusaha sendiri <i>Own account worker</i>	42 318	29 054	71 372
Berusaha dibantu buruh tidak tetap/buruh tidak dibayar <i>Employer assisted by temporary worker/unpaid worker</i>	20 040	13 440	33 480
Berusaha dibantu buruh tetap/buruh dibayar <i>Employer assisted by permanent worker/paid worker</i>	17 875	2 093	19 968
Buruh/Karyawan/Pegawai/ <i>Employee</i>	77 876	34 490	112 366
Pekerja bebas <i>Casual worker</i>	45 554	7 089	52 643
Pekerja keluarga/tak dibayar <i>Family worker/unpaid worker</i>	11 542	25 925	37 467
<b>Jumlah/Total</b>	<b>215 205</b>	<b>112 091</b>	<b>327 296</b>

Sumber/Source: BPS, Survei Angkatan Kerja Nasional (Sakernas) Agustus/BPS-Statistics Indonesia, August National Labor Force Survey

# 04

## SOSIAL DAN KESEJAHTERAAN RAKYAT SOCIAL AND WELFARE



### KEMISKINAN POVERTY

**10,40%**

penduduk miskin  
di Kabupaten Rokan Hulu, 2021  
*Poor People in Rokan Hulu Regency, 2021*



### PENDIDIKAN EDUCATION **72,98%**

penduduk Kabupaten Rokan Hulu usia 7-24 tahun masih sekolah, 2021  
*population in Rokan Hulu Regency aged 7-24 years still attending school, 2021*



**99,32%**

Persentase Penduduk Berumur 15 tahun ke Atas yang mempunyai  
Kemampuan Membaca dan Menulis Huruf Latin di Kabupaten Rokan Hulu,  
2021

*Percentage of Population Aged 15 Years who has Latin Literacy ability in Rokan Hulu Regency, 2021*





**PENJELASAN TEKNIS**

1. Tidak/belum pernah sekolah adalah mereka yang tidak pernah atau belum pernah terdaftar dan tidak pernah atau belum pernah aktif mengikuti pendidikan di suatu jenjang pendidikan formal. Termasuk juga yang tamat/belum tamat taman kanak-kanak tetapi tidak melanjutkan ke sekolah dasar.
2. Masih bersekolah adalah mereka yang terdaftar dan aktif mengikuti pendidikan formal dan nonformal (Paket A, B, atau C), baik pendidikan dasar, menengah maupun pendidikan tinggi. Bagi mahasiswa yang sedang cuti dianggap masih bersekolah.
3. Tidak bersekolah lagi adalah mereka yang pernah terdaftar dan aktif mengikuti pendidikan di suatu jenjang pendidikan formal dan nonformal (Paket A, B, atau C), tetapi pada saat pencacahan tidak lagi terdaftar dan tidak aktif mengikuti pendidikan.
4. Tamat sekolah adalah menyelesaikan pelajaran yang ditandai dengan lulus ujian akhir pada kelas atau tingkat terakhir suatu jenjang pendidikan di sekolah negeri maupun swasta dengan mendapatkan tanda tamat belajar/ijazah. Seseorang yang belum mengikuti pelajaran pada kelas tertinggi tetapi telah mengikuti ujian akhir dan lulus dianggap tamat sekolah.

**TECHNICAL NOTES**

1. *Not/never attending school is someone who has never attended or never been registered in a formal education, such as primary, secondary, and tertiary education. Those who just completed kindergarten are considered as never attended school.*
2. *Attending school is someone who is currently attending primary, secondary, or tertiary education, including package A, package B, or package C. College student who postpones his/her study is considered as attending school.*
3. *Not attending school anymore is someone who had enrolled and participated in formal and non-formal education in the past including package A, package B, or package C, but currently does not attend school.*
4. *Completed particular level of education is someone who has completed particular level of education in private or public school and accepting graduation certificate. Someone who has never attended the highest grade but passed the final exam is considered as completed particular level of education.*

5. Dapat membaca dan menulis artinya dapat membaca dan menulis katakata/kalimat sederhana dengan suatu aksara tertentu.
  6. Jenjang pendidikan formal terdiri atas pendidikan dasar, pendidikan menengah, dan pendidikan tinggi. Jenis pendidikan yang diajarkan mencakup pendidikan umum, kejuruan, akademik, profesi, vokasi, keagamaan, dan khusus. Pendidikan dasar berbentuk sekolah dasar (SD) dan Madrasah Ibtidaiyah (MI) atau bentuk lain yang sederajat serta sekolah menengah pertama (SMP) dan Madrasah Tsanawiyah (MTs), atau bentuk lain yang sederajat. Pendidikan menengah berbentuk sekolah menengah atas (SMA), Madrasah Aliyah (MA), Sekolah Menengah Kejuruan (SMK), Madrasah Aliyah Kejuruan (MAK), atau bentuk lain yang sederajat. Pendidikan tinggi merupakan jenjang pendidikan setelah pendidikan menengah yang mencakup program pendidikan diploma, sarjana, magister, spesialis, dan doktor yang diselenggarakan oleh perguruan tinggi. Perguruan tinggi dapat berbentuk akademi, politeknik, sekolah tinggi, institute, atau universitas.
  7. Angka Partisipasi Murni (APM) adalah proporsi anaksekolah pada satu kelompok usia tertentu yang sedang bersekolah pada jenjang
5. *Able to read and write is the ability to read and write at least a simple sentence in any letter of alphabets.*
  6. *The formal education level consists of primary education secondary education, and high education. The kind of education that taught consists of general education, vocational, academic, professional, religious, and spesific education. The primary education consists of elementary school and Islamic elementary school or other equivalent forms and junior high school and MTS, or other equivalent forms. The secondary education consists of the senior high school, Madrasah Aliyah, vocational school, and vocational Madrasah Aliyah, or other equivalent forms. The high educational consists of the education level after the secondary education that consists of diplomas, bachelor, master, specialist and doctoral degrees that are held by the college. The college can be academy, polytechnic, high school, institute, or university.*
  7. *Net Enrollment Rate is the proportion of school children at a particular age group who were in school at the level corresponding*

yang sesuai dengan kelompok usianya, terhadap seluruh anak pada kelompok usia tersebut. APM digunakan untuk mengukur proporsi anak yang bersekolah tepat pada waktunya. APM dapat menunjukkan seberapa banyak penduduk usia sekolah yang sudah dapat memanfaatkan fasilitas pendidikan sesuai dengan usia pada jenjang pendidikannya.

8. Rasio guru murid adalah perbandingan antara jumlah guru dan murid dimana angka ini digunakan untuk mengetahui beban kerja per guru.
  9. Rumah sakit adalah tempat pemeriksaan dan perawatan kesehatan, biasanya berada dibawah pengawasan dokter/tenaga medis, yang melayani penderita yang sakit untuk berobat rawat jalan atau rawat inap.
  10. Rumah sakit bersalin adalah rumah sakit khusus persalinan, dilengkapi pelayanan spesialis pemeriksaan kehamilan, persalinan rawat inap dan rawat jalan ibu dan anak yang berada dibawah pengawasan dokter spesialis kandungan.
  11. Rumah Bersalin adalah sarana pelayanan kesehatan dengan izin sebagai rumah bersalin, dilengkapi pelayanan pemeriksaan kehamilan, persalinan serta pemeriksaan ibu dan anak yang berada dibawah pengawasan bidan senior.
8. *Teacher Pupil Ratio is comparison between the number of teachers and pupils where this value is used to determine the workload each teacher.*
  9. *Hospital is a place for health check, usually controlled/supervised by doctors/medical personnel to serve the ill patients to get outpatient or inpatient treatment services.*
  10. *Maternity hospital is a specialized hospital for childbirth, has specialist inspection service to pregnancy, childbirth, hospitalization and outpatient for mothers and children that is under the supervision of an obstetrician.*
  11. *Maternity house is health care facility with a license as a maternity house, equipped with prenatal care, childbirth and examination of a senior midwife.*

12. Poliklinik adalah sarana kesehatan yang dipakai untuk sarana berobat jalan, biasanya berada dibawah pengawasan dokter/ tenaga medis.
  13. Puskesmas (Pusat Kesehatan Masyarakat) adalah unit pelaksana teknis dinas kesehatan kabupaten / kota yang mempunyai fungsi utama sebagai penyelenggara pelayanan kesehatan tingkat pertama. Wilayah kerja puskesmas maksimal adalah satu kecamatan dan untuk dapat menjangkau wilayah kerjanya, puskesmas mempunyai jaringan pelayanan yang meliputi unit puskesmas pembantu (pustu), unit puskesmas keliling (puskel), dan unit bidan desa/komunitas (peraturan menteri kesehatan RI No. 75 Tahun 2014 tentang pusat kesehatan masyarakat).
  14. Bencana alam adalah peristiwa atau serangkaian peristiwa yang mengancam dan mengganggu kehidupan / penghidupan masyarakat yang disebabkan oleh factor alam antara lain berupa gempa bumi, tsunami, gunung meletus, banjir, kekeringan, angin topan, dan tanah longsor sehingga mengakibatkan kerugian materi maupun non-materi.
  15. Peristiwa tindak pidana yang dilaporkan ialah setiap peristiwa yang diterima kepolisian dari laporan masyarakat atau peristiwa dimana pelakunya tertangkap
12. *Polyclinic is a health facility in which to get outpatient services, usually under the control of doctor/ medical personnel.*
  13. *Public health center is technical implementation unit of regency health department that have the primary function as a first-level health care providers. The working area standard of public health center is one district and to reach their working areas, public health centers have a service network covering subsidiary of public health center, mobile public health center units, and midwife units (Regulation of the Minister of Health of Indonesia Number 75 year 2014 about Public Health Center).*
  14. *Natural disaster is an event or series of event that threaten and disrupt the lives and livelihoods caused by natural factors such as: earthquake, tsunami, volcanic eruption, flood, flash flood, drought, typhoon/ cyclone, and landslide so it can lead to result in loss of material and nonmaterial.*
  15. *Reported crime incidence includes all criminal cases reported and received by police office, and all crimes caught by police. Crime total refers to the number of criminal*

tangan oleh kepolisian. Jumlah tidak pidana menggambarkan jumlah kasus tindak pidana yang terjadi pada kurun waktu tertentu.

16. Untuk mengukur kemiskinan, BPS menggunakan konsep kemampuan memenuhi kebutuhan dasar (basic needs approach). Dengan pendekatan ini, kemiskinan dipandang sebagai ketidakmampuan dari sisi ekonomi untuk memenuhi kebutuhan dasar makanan dan bukan makanan yang diukur dari sisi pengeluaran. Jadi Penduduk Miskin adalah penduduk yang memiliki rata-rata pengeluaran perkapita perbulan dibawah garis kemiskinan.
17. Garis Kemiskinan (GK) merupakan penjumlahan dari Garis Kemiskinan Makanan (GKM) dan Garis Kemiskinan Non Makanan (GKNM). Penduduk yang memiliki rata-rata pengeluaran perkapita per bulan dibawah Garis Kemiskinan dikategorikan sebagai penduduk miskin.
18. Garis Kemiskinan Makanan (GKM) merupakan nilai pengeluaran kebutuhan minimum makanan yang disetarakan dengan 2100 kilokalori perkapita perhari. Paket komoditi kebutuhan dasar makanan diwakili oleh 52 jenis komoditi (padi-padian, umbi-umbian, ikan, daging, telur dan susu, sayuran, kacang-kacangan, buah-buahan, minyak dan lemak, dll).

*cases occurring during a given period.*

16. *To measure poverty, BPS uses the concept of ability to meet basic needs (basic needs approach). With this approach, poverty is seen as an inability on the economic side to meet basic food and non-food needs as measured by expenditure. So the poor population is the population that has an average monthly per capita expenditure under the poverty line.*
17. *The Poverty Line is the sum of the Food Poverty Line (FPL) and Non-Food Poverty Line (NFPL). People who have an average per capita expenditure per month below the Poverty Line are categorized as poor people.*
18. *Food Poverty Line (FPL) is the value of minimum food expenditure equivalent to 2100 kilocalories per capita per day. Commodity packages of basic food needs are represented by 52 types of commodities (grains, tubers, fish, meat, eggs and milk, vegetables, nuts, fruits, oils and fats, etc.).*

19. Garis Kemiskinan Non Makanan (GKNM) adalah kebutuhan minimum untuk perumahan, sandang, pendidikan dan kesehatan. Paket komoditi kebutuhan dasar non makanan diwakili oleh 51 jenis komoditi di perkotaan dan 47 jenis komoditi di pedesaan.
  20. Persentase Penduduk Miskin adalah persentase penduduk yang berada dibawah Garis Kemiskinan (GK).
  21. Indeks Kedalaman Kemiskinan (P1), merupakan ukuran rata-rata kesenjangan pengeluaran masing- masing penduduk miskin terhadap garis kemiskinan. Semakin tinggi nilai indeks, semakin jauh rata-rata pengeluaran penduduk dari garis kemiskinan.
  22. Indeks Keparahan Kemiskinan (P2) memberikan gambaran mengenai penyebaran pengeluaran diantara penduduk miskin. Semakin tinggi nilai indeks, semakin tinggi ketimpangan pengeluaran diantara penduduk miskin.
  23. Bantuan Pangan Non Tunai (BPNT) adalah Bantuan Sosial Pangan yang disalurkan dalam bentuk nontunai (uang elektronik) dari pemerintah kepada Keluarga Penerima Manfaat (KPM) setiap bulannya melalui mekanisme perbankan.
  24. Jaminan Kesehatan Nasional (JKN) yang dikelola oleh Badan Penyelenggara Jaminan
19. *Non-Food Poverty Line (NFPL) is the minimum need for housing, clothing, education and health. Commodity packages of basic non-food necessities are represented by 51 types of commodities in urban areas and 47 types of commodities in rural areas.*
  20. *Percentage of Poor People is the percentage of population below the Poverty Line.*
  21. *Poverty Depth Index (P1), is a measure of the average expenditure gap of each poor population against the poverty line. The higher the index value, the further the average population expenditure is from the poverty line.*
  22. *The Poverty Severity Index (P2) provides an overview of the distribution of spending among the poor. The higher the index value, the higher the disparity in expenditure among the poor.*
  23. *BPNT is Food Social Assistance which is distributed in the form of non-cash (electronic money) from the government to beneficiary families every month through banking mechanisms.*
  24. *JKN is managed by the BPJS for health to meet the basic needs of decent public health.*

- Sosial (BPJS) kesehatan untuk memenuhi kebutuhan dasar kesehatan masyarakat yang layak.
25. Program Keluarga Harapan (PKH) adalah program pemberian bantuan sosial bersyarat kepada Keluarga Miskin (KM) yang ditetapkan sebagai keluarga penerima manfaat PKH, bantuan berupa uang yang disalurkan secara non tunai melalui rekening yang bersangkutan.
  25. *PKH is a program of providing conditional social assistance to poor families designated as beneficiary families of PKH, assistance in the form of cash which is distributed non-cash through the account concerned.*
  26. Tenaga kesehatan adalah setiap orang yang mengabdikan diri dalam bidang kesehatan serta memiliki pengetahuan dan/atau keterampilan melalui pendidikan di bidang kesehatan yang untuk jenis tertentu memerlukan kewenangan untuk melakukan upaya kesehatan.
  26. *Health worker is every person who devotes himself to the health sector and has knowledge and/or skills through education in the health sector which for certain types requires the authority to carry out health efforts.*
  27. Fasilitas Kesehatan adalah suatu alat dan/atau tempat yang digunakan untuk menyelenggarakan upaya pelayanan kesehatan, baik promotif, preventif, kuratif maupun rehabilitatif yang dilakukan oleh pemerintah, pemerintah daerah, dan/atau masyarakat.
  27. *Health facility is a tool and/or place used to organize health service efforts, whether promotive, preventive, curative or rehabilitative carried out by the government, regional government, and/or the community.*



**ULASAN**

Pendidikan merupakan salah satu bentuk investasi atau modal manusia untuk menuju hidup sejahtera. Dalam hal penyediaan prasarana pendidikan pada tahun ajaran 2021/2022, terdapat 366 SD, 25 MI, 133 SMP, 48 MTS, 35 SMA, 39 SMK, dan 30 MA di Kabupaten Rokan Hulu. Capaian di bidang pendidikan adalah meningkatnya persentase penduduk yang dapat membaca dan menulis huruf latin sebesar 0,29 poin dari 99,02 persen pada tahun 2020 menjadi 99,31 persen pada tahun 2021.

Selain pendidikan, indikator kesehatan juga merupakan indikator penting untuk mengetahui kesejahteraan masyarakat. Fasilitas dan tenaga kesehatan sangat penting dalam menunjang pembangunan kesehatan. Pada tahun 2021 di Kabupaten Rokan Hulu terdapat 5 rumah sakit, 22 puskesmas, dan 30 klinik/balai kesehatan dengan tenaga kesehatan sebanyak 63 dokter, 226 perawat, 463 bidan, 36 farmasi, dan 31 ahli gizi.

Kesejahteraan suatu daerah juga dapat dilihat dari kerentanannya terhadap bencana alam. Tercatat sebanyak 52 desa di Rokan Hulu pernah dilanda banjir pada tahun 2021.

Masyarakat juga akan merasa lebih aman dan sejahtera apabila tingkat kriminalitas dapat ditekan semaksimal mungkin. Jumlah tindak pidana di wilayah Rokan Hulu tahun 2021 turun menjadi 709 kasus dan persentase

**DESCRIPTION**

*Education is one form of investment or human capital to lead a prosperous life. In terms of providing educational infrastructure in the 2020/2021 school year, there were 366 elementary schools, 25 MI, 133 junior high schools, 48 MTS, 35 senior high schools, 39 vocational schools, and 30 MA in Rokan Hulu Regency. Achievements in the field of education are the increase in the percentage of the population who can read and write Latin letters by 0.29 points from 99.02 percent in 2020 to 99.31 percent in 2021.*

*Apart from education, health indicators are also important indicators to determine the welfare of the community. Facilities and health workers are very important in supporting health development. In 2021 in Rokan Hulu Regency there were 5 hospitals, 22 health centers, and 30 clinics / health centers. While health workers there are 63 doctors, 226 nurses, 463 midwives, 36 pharmacies and 31 nutritionists.*

*Not only in terms of social aspects, the welfare of an area can also be seen from its vulnerability to natural disasters. It was recorded that 52 villages in Rokan Hulu were hit by floods in 2021.*

*The people will also feel safer and more prosperous if the crime rate can be reduced as much as possible. The number of criminal acts recorded in the police in the Rokan Hulu Region in 2021 decreased to 709 cases and the*

penyelesaiannya juga turun menjadi 66,14%.

Pada tahun 2021, persentase penduduk miskin di Rokan Hulu 10,40 persen, dengan jumlah penduduk miskin sebesar 74,73 ribu jiwa. Pemerintah selalu berupaya untuk mengurangi tingkat kemiskinan masyarakat salah satunya memberikan bantuan sosial. Jumlah penerima bantuan BPNT sebanyak 39.713 bantuan, JKN-KIS sebanyak 139.936 bantuan dan PKH sebanyak 13.068 bantuan.

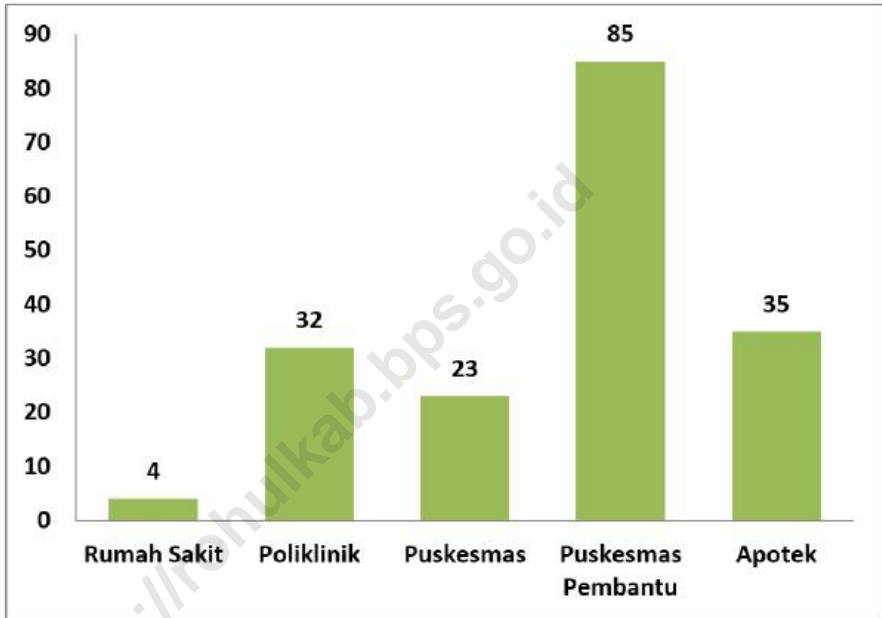
*percentage of completion also decreased to 66.14%.*

*In 2021, the percentage of poor people in Rokan Hulu was 10.40 percent, with number of poor people was 74.73 thousand people . The government always tries to reduce the level of poverty of the people one of them is providing social assistance. The number of beneficiaries of BPNT assistance was 39,713 assistance, JKN-KIS assistance was 139,936 assistance and PKH assistance was 13,068 assistance.*

<https://rohulkab.bps.go.id>

**Gambar** 4.1  
**Figures**

**Jumlah Desa/Kelurahan yang Memiliki Sarana Kesehatan di Kabupaten Rokan Hulu, 2021**  
*Number of Villages/Kelurahan Having Health Facilities in Rokan Hulu Regency, 2021*



Sumber/Source : BPS, Pendataan Potensi Desa (Podes)/BPS-Statistics Indonesia, Village Potential Data Collecting

#### 4.1 PENDIDIKAN EDUCATION

**Tabel 4.1.1** Jumlah Sekolah, Guru, dan Murid Taman Kanak-Kanak (TK) di Bawah Kementerian Pendidikan dan Kebudayaan Menurut Kecamatan di Kabupaten Rokan Hulu, 2020/2021 dan 2021/2022  
*Number of Schools, Teachers, and Pupils in Kindergarten Under The Ministry of Education and Culture by Subdistrict in Rokan Hulu Regency, 2020/2021 and 2021/2022*

Kecamatan Subdistrict	Sekolah/Schools					
	Negeri/Public		Swasta/Private		Jumlah/Total	
	2020/2021	2021/2022	2020/2021	2021/2022	2020/2021	2021/2022
(1)	(2)	(3)	(4)	(5)	(6)	(7)
Rokan IV Koto	2	2	11	11	13	13
Pendalian IV Koto	-	-	9	8	9	8
Tandun	3	3	12	11	15	14
Kabun	2	2	7	8	9	10
Ujung Batu	3	3	16	21	19	24
Rambah Samo	2	2	16	16	18	18
Rambah	4	4	24	24	28	28
Rambah Hilir	2	2	16	16	18	18
Bangun Purba	1	1	9	9	10	10
Tambusai	2	2	19	19	21	21
Tambusai Utara	-	5	10	10	10	15
Kepenuhan	2	2	7	7	9	9
Kepenuhan Hulu	1	1	6	7	7	8
Kunto Darussalam	2	2	14	13	16	15
Pagaran Tapah Darussalam	-	-	3	4	3	4
Bonai Darussalam	-	-	9	9	9	9
<b>Rokan Hulu</b>	<b>26</b>	<b>31</b>	<b>188</b>	<b>193</b>	<b>214</b>	<b>224</b>

Lanjutan Tabel/Continued Table 4.1.1

Kecamatan Subdistrict	Guru <sup>1</sup> /Teachers <sup>1</sup>					
	Negeri/Public		Swasta/Private		Jumlah/Total	
	2020/2021	2021/2022	2020/2021	2021/2022	2020/2021	2021/2022
(1)	(8)	(9)	(10)	(11)	(12)	(13)
Rokan IV Koto	11	12	27	26	38	38
Pendalian IV Koto	-	-	26	26	26	26
Tandun	16	17	34	36	50	53
Kabun	12	8	27	27	39	35
Ujung Batu	21	19	62	75	83	94
Rambah Samo	14	11	56	57	70	68
Rambah	34	31	97	98	131	129
Rambah Hilir	12	11	51	51	63	62
Bangun Purba	5	5	23	27	28	32
Tambusai	13	8	53	58	66	66
Tambusai Utara	-	22	35	27	35	49
Kepenuhan	7	7	27	25	34	32
Kepenuhan Hulu	3	3	25	22	28	25
Kunto Darussalam	11	10	50	51	61	61
Pagaran Tapah Darussalam	-	-	14	23	14	23
Bonai Darussalam	-	-	28	28	28	28
<b>Rokan Hulu</b>	<b>159</b>	<b>164</b>	<b>635</b>	<b>657</b>	<b>794</b>	<b>821</b>

Lanjutan Tabel/*Continued Table* 4.1.1

Kecamatan Subdistrict	Murid/Pupils					
	Negeri/Public		Swasta/Private		Jumlah/Total	
	2020/2021	2021/2022	2020/2021	2021/2022	2020/2021	2021/2022
(1)	(8)	(9)	(10)	(11)	(12)	(13)
Rokan IV Koto	87	76	275	291	362	367
Pendalian IV Koto	-	-	419	305	419	305
Tandun	135	130	309	282	444	412
Kabun	90	95	273	303	363	398
Ujung Batu	198	184	471	671	669	855
Rambah Samo	112	107	583	536	695	643
Rambah	225	151	807	780	1 032	931
Rambah Hilir	111	110	447	413	558	523
Bangun Purba	36	20	321	386	357	406
Tambusai	111	84	603	650	714	734
Tambusai Utara	-	239	536	357	536	596
Kepenuhan	76	78	278	226	354	304
Kepenuhan Hulu	80	107	213	227	293	334
Kunto Darussalam	78	90	591	638	669	728
Pagaran Tapah Darussalam	-	-	101	138	101	138
Bonai Darussalam	-	-	391	396	391	396
<b>Rokan Hulu</b>	<b>1 339</b>	<b>1 471</b>	<b>6 618</b>	<b>6 599</b>	<b>7 957</b>	<b>8 070</b>

Catatan/Note: <sup>1</sup> Jumlah guru termasuk kepala sekolah dan guru/*The total of teachers including headmaster and teacher*  
 Sumber/Source: Kementerian Pendidikan dan Kebudayaan, Data Semester Ganjil/*Ministry of Educations and Culture, Odd semester report data*

**Tabel**  
**Table** 4.1.2

**Jumlah Sekolah, Guru, dan Murid Raudatul Athfal (RA)  
di Bawah Kementerian Agama Menurut Kecamatan di  
Kabupaten Rokan Hulu, 2020/2021 dan 2021/2022**  
*Number of Schools, Teachers, and Pupils in Raudatul Athfal  
(RA) Under The Ministry of Religious Affairs by Subdistrict in  
Rokan Hulu Regency, 2020/2021 and 2021/2022*

Kecamatan Subdistrict	Sekolah/Schools		Guru/Teachers		Murid/Pupils	
	2020/2021	2021/2022	2020/2021	2021/2022	2020/2021	2021/2022
(1)	(2)	(3)	(4)	(5)	(6)	(7)
Rokan IV Koto	2	1	6	3	60	21
Pendalian IV Koto	1	1	6	3	42	31
Tandun	3	4	15	18	102	116
Kabun	2	2	7	16	109	150
Ujung Batu	7	7	26	28	406	273
Rambah Samo	1	-	3	-	35	-
Rambah	4	5	8	20	95	90
Rambah Hilir	5	5	22	34	324	288
Bangun Purba	1	1	6	7	59	53
Tambusai	1	1	2	5	27	45
Tambusai Utara	12	9	58	54	643	486
Kepenuhan	5	2	15	5	170	74
Kepenuhan Hulu	-	-	-	-	-	-
Kunto Darussalam	1	1	-	9	44	21
Pagaran Tapah Darussalam	-	-	-	-	-	-
Bonai Darussalam	1	1	4	11	36	48
<b>Rokan Hulu</b>	<b>46</b>	<b>48</b>	<b>178</b>	<b>241</b>	<b>2 152</b>	<b>1 881</b>

Catatan/Note: Seluruh Raudatul Athfal (RA) berstatus swasta/All Raudatul Athfal (RA) are private

Sumber/Source: Kementerian Agama, Data Semester Ganjil/Ministry of Religious Affairs, Odd semester report data

**Tabel**  
**Table** 4.1.3

**Jumlah Sekolah, Guru, dan Murid Sekolah Dasar (SD)  
di Bawah Kementerian Pendidikan dan Kebudayaan  
Menurut Kecamatan di Kabupaten Rokan Hulu, 2020/2021  
dan 2021/2022**  
*Number of Schools, Teachers, and Pupils in Primary Schools  
Under The Ministry of Education and Culture by Subdistrict  
in Rokan Hulu Regency, 2020/2021 and 2021/2022*

Kecamatan Subdistrict	Sekolah/Schools					
	Negeri/Public		Swasta/Private		Jumlah/Total	
	2020/2021	2021/2022	2020/2021	2021/2022	2020/2021	2021/2022
(1)	(2)	(3)	(4)	(5)	(6)	(7)
Rokan IV Koto	29	29	-	-	29	29
Pendalian IV Koto	9	9	1	1	10	10
Tandun	18	18	-	-	18	18
Kabun	13	13	3	3	16	16
Ujung Batu	18	18	5	5	23	23
Rambah Samo	26	26	-	1	26	27
Rambah	28	28	6	6	34	34
Rambah Hilir	28	28	1	1	29	29
Bangun Purba	11	11	-	-	11	11
Tambusai	27	27	8	8	35	35
Tambusai Utara	38	39	5	5	43	44
Kepenuhan	18	18	2	2	20	20
Kepenuhan Hulu	11	11	4	4	15	15
Kunto Darussalam	20	20	4	4	24	24
Pagaran Tapah Darussalam	11	11	-	-	11	11
Bonai Darussalam	11	11	8	9	19	20
<b>Rokan Hulu</b>	<b>316</b>	<b>317</b>	<b>47</b>	<b>49</b>	<b>363</b>	<b>366</b>



Lanjutan Tabel/Continued Table 4.1.3

Kecamatan Subdistrict	Guru <sup>1</sup> /Teachers <sup>1</sup>					
	Negeri/Public		Swasta/Private		Jumlah/Total	
	2020/2021	2021/2022	2020/2021	2021/2022	2020/2021	2021/2022
(1)	(8)	(9)	(10)	(11)	(12)	(13)
Rokan IV Koto	300	295	-	-	300	295
Pendalian IV Koto	94	94	13	11	107	105
Tandun	226	221	-	-	226	221
Kabun	177	179	33	30	210	209
Ujung Batu	312	307	66	61	378	368
Rambah Samo	259	251	-	6	259	257
Rambah	372	366	101	109	473	475
Rambah Hilir	344	350	14	13	358	363
Bangun Purba	160	145	-	-	160	145
Tambusai	363	356	106	99	469	455
Tambusai Utara	466	444	85	87	551	531
Kepenuhan	197	190	21	23	218	213
Kepenuhan Hulu	106	113	53	52	159	165
Kunto Darussalam	281	272	47	57	328	329
Pagaran Tapah Darussalam	145	129	-	-	145	129
Bonai Darussalam	139	153	86	94	225	247
<b>Rokan Hulu</b>	<b>3 941</b>	<b>3 865</b>	<b>625</b>	<b>642</b>	<b>4 566</b>	<b>4 507</b>

Lanjutan Tabel/*Continued Table 4.1.3*

Kecamatan Subdistrict	Murid/Pupils					
	Negeri/Public		Swasta/Private		Jumlah/Total	
	2020/2021	2021/2022	2020/2021	2021/2022	2020/2021	2021/2022
(1)	(14)	(15)	(16)	(17)	(18)	(19)
Rokan IV Koto	2 682	2 633	-	-	2 682	2 633
Pendalian IV Koto	1 317	1 258	235	237	1 552	1 495
Tandun	3 203	3 072	-	-	3 203	3 072
Kabun	2 937	2 818	550	551	3 487	3 369
Ujung Batu	5 478	5 198	1 066	1 148	6 544	6 346
Rambah Samo	3 780	3 602	-	99	3 780	3 701
Rambah	5 301	5 088	1 528	1 602	6 829	6 690
Rambah Hilir	4 442	4 280	144	181	4 586	4 461
Bangun Purba	2 278	2 292	-	-	2 278	2 292
Tambusai	6 227	5 939	2 378	2 308	8 605	8 247
Tambusai Utara	9 028	8 712	2 473	2 527	11 501	11 239
Kepenuhan	3 005	3 005	388	457	3 393	3 462
Kepenuhan Hulu	1 828	1 771	1 198	1 115	3 026	2 886
Kunto Darussalam	5 057	4 943	934	1 013	5 991	5 956
Pagaran Tapah Darussalam	1 404	1 321	-	-	1 404	1 321
Bonai Darussalam	3 104	3 189	2 072	2 062	5 176	5 251
<b>Rokan Hulu</b>	<b>61 071</b>	<b>59 121</b>	<b>12 966</b>	<b>13 300</b>	<b>74 037</b>	<b>72 421</b>

Catatan/Note: <sup>1</sup> Jumlah guru termasuk kepala sekolah dan guru/*The total of teachers including headmaster and teacher*  
 Sumber/Source: Kementerian Pendidikan dan Kebudayaan, Sistem Data Pokok Pendidikan, data semester ganjil/*Ministry of Educations and Culture, Basic Education Data System, odd semester report data*

**Tabel**  
**Table 4.1.4**

**Jumlah Sekolah, Guru, dan Murid Madrasah Ibtidaiyah (MI) di Bawah Kementerian Agama Menurut Kecamatan di Kabupaten Rokan Hulu, 2020/2021 dan 2021/2022**  
**Number of Schools, Teachers, and Pupils in Madrasah Ibtidaiyah (MI) Under The Ministry of Religious Affairs by Subdistrict in Rokan Hulu Regency, 2020/2021 and 2021/2022**

Kecamatan Subdistrict	Sekolah/Schools					
	Negeri/Public		Swasta/Private		Jumlah/Total	
	2020/2021	2021/2022	2020/2021	2021/2022	2020/2021	2021/2022
(1)	(2)	(3)	(4)	(5)	(6)	(7)
Rokan IV Koto	-	-	-	-	-	-
Pendalian IV Koto	-	-	-	-	-	-
Tandun	-	-	5	5	5	5
Kabun	-	-	2	2	2	2
Ujung Batu	-	-	1	1	1	1
Rambah Samo	-	-	1	1	1	1
Rambah	1	1	1	1	2	2
Rambah Hilir	-	-	2	2	2	2
Bangun Purba	1	1	-	-	1	1
Tambusai	-	-	2	2	2	2
Tambusai Utara	1	1	3	3	4	4
Kepenuhan	-	-	2	2	2	2
Kepenuhan Hulu	-	-	1	-	1	-
Kunto Darussalam	-	-	1	1	1	1
Pagaran Tapah Darussalam	-	-	-	-	-	-
Bonai Darussalam	-	-	1	1	1	1
<b>Rokan Hulu</b>	<b>3</b>	<b>3</b>	<b>22</b>	<b>22</b>	<b>25</b>	<b>25</b>

Lanjutan Tabel/Continued Table 4.1.4

Kecamatan Subdistrict	Guru/Teachers					
	Negeri/Public		Swasta/Private		Jumlah/Total	
	2020/2021	2021/2022	2020/2021	2021/2022	2020/2021	2021/2022
(1)	(8)	(9)	(10)	(11)	(12)	(13)
Rokan IV Koto	-	-	-	-	-	-
Pendalian IV Koto	-	-	-	-	-	-
Tandun	-	-	34	42	34	42
Kabun	-	-	3	17	3	17
Ujung Batu	-	-	12	12	12	12
Rambah Samo	-	-	4	6	4	6
Rambah	21	25	16	17	37	42
Rambah Hilir	-	-	25	24	25	24
Bangun Purba	10	17	-	-	10	17
Tambusai	-	-	2	17	2	17
Tambusai Utara	-	18	46	43	46	61
Kepenuhan	-	-	19	31	19	31
Kepenuhan Hulu	-	-	6	-	6	-
Kunto Darussalam	-	-	11	14	11	14
Pagaran Tapah Darussalam	-	-	-	-	-	-
Bonai Darussalam	-	-	7	9	7	9
<b>Rokan Hulu</b>	<b>31</b>	<b>60</b>	<b>185</b>	<b>238</b>	<b>216</b>	<b>298</b>

Lanjutan Tabel/Continued Table 4.1.4

Kecamatan Subdistrict	Murid/Pupils					
	Negeri/Public		Swasta/Private		Jumlah/Total	
	2020/2021	2021/2022	2020/2021	2021/2022	2020/2021	2021/2022
(1)	(14)	(15)	(16)	(17)	(18)	(19)
Rokan IV Koto	-	-	-	-	-	-
Pendalian IV Koto	-	-	-	-	-	-
Tandun	-	-	486	518	486	518
Kabun	-	-	124	142	124	142
Ujung Batu	-	-	125	115	125	115
Rambah Samo	-	-	64	113	64	113
Rambah	203	211	274	268	477	479
Rambah Hilir	-	-	407	364	407	364
Bangun Purba	191	190	-	-	191	190
Tambusai	-	-	241	358	241	358
Tambusai Utara	369	406	742	782	1 111	1 188
Kepenuhan	-	-	300	279	300	279
Kepenuhan Hulu	-	-	34	-	34	-
Kunto Darussalam	-	-	127	148	127	148
Pagaran Tapah Darussalam	-	-	-	-	-	-
Bonai Darussalam	-	-	87	126	87	126
<b>Rokan Hulu</b>	<b>763</b>	<b>807</b>	<b>3 011</b>	<b>3 268</b>	<b>3 774</b>	<b>4 075</b>

Catatan/Note: ....

Sumber/Source: Kementerian Agama, EMIS, Data Semester Ganjil/Ministry of Religious Affairs, EMIS, Odd semester report data

**Tabel**  
**Table** 4.1.5

**Jumlah Sekolah, Guru, dan Murid Sekolah Menengah Pertama (SMP) di Bawah Kementerian Pendidikan dan Kebudayaan Menurut Kecamatan di Kabupaten Rokan Hulu, 2020/2021 dan 2021/2022**

***Number of Schools, Teachers, and Pupils in Lower Secondary Schools Under The Ministry of Education and Culture by Subdistrict in Rokan Hulu Regency, 2020/2021 and 2021/2022***

Kecamatan Subdistrict	Sekolah/Schools					
	Negeri/Public		Swasta/Private		Jumlah/Total	
	2020/2021	2021/2022	2020/2021	2021/2022	2020/2021	2021/2022
(1)	(2)	(3)	(4)	(5)	(6)	(7)
Rokan IV Koto	8	8	-	-	8	8
Pendalian IV Koto	2	2	-	-	2	2
Tandun	6	6	4	4	10	10
Kabun	5	5	1	1	6	6
Ujung Batu	5	5	5	5	10	10
Rambah Samo	7	7	-	-	7	7
Rambah	9	9	5	5	14	14
Rambah Hilir	11	11	-	1	11	12
Bangun Purba	3	3	-	1	3	4
Tambusai	7	7	6	6	13	13
Tambusai Utara	16	16	3	3	19	19
Kepenuhan	5	5	2	2	7	7
Kepenuhan Hulu	3	3	1	1	4	4
Kunto Darussalam	7	7	1	1	8	8
Pagaran Tapah Darussalam	2	2	-	-	2	2
Bonai Darussalam	5	5	2	2	7	7
<b>Rokan Hulu</b>	<b>101</b>	<b>101</b>	<b>30</b>	<b>32</b>	<b>131</b>	<b>133</b>

Lanjutan Tabel/Continued Table 4.1.5

Kecamatan Subdistrict	Guru <sup>1</sup> /Teachers <sup>1</sup>					
	Negeri/Public		Swasta/Private		Jumlah/Total	
	2020/2021	2021/2022	2020/2021	2021/2022	2020/2021	2021/2022
(1)	(8)	(9)	(10)	(11)	(12)	(13)
Rokan IV Koto	93	88	-	-	93	88
Pendalian IV Koto	34	35	-	-	34	35
Tandun	91	92	40	39	131	131
Kabun	86	86	12	11	98	97
Ujung Batu	136	136	51	51	187	187
Rambah Samo	99	94	-	-	99	94
Rambah	158	149	78	89	236	238
Rambah Hilir	139	134	-	10	139	144
Bangun Purba	43	41	-	4	43	45
Tambusai	95	98	57	60	152	158
Tambusai Utara	224	214	38	40	262	254
Kepenuhan	57	57	23	32	80	89
Kepenuhan Hulu	35	36	12	12	47	48
Kunto Darussalam	109	108	9	9	118	117
Pagaran Tapah Darussalam	32	34	-	-	32	34
Bonai Darussalam	64	62	18	17	82	79
<b>Rokan Hulu</b>	<b>1 495</b>	<b>1 464</b>	<b>338</b>	<b>374</b>	<b>1 833</b>	<b>1 838</b>

Lanjutan Tabel/*Continued Table* 4.1.5

Kecamatan Subdistrict	Murid/Pupils					
	Negeri/Public		Swasta/Private		Jumlah/Total	
	2020/2021	2021/2022	2020/2021	2021/2022	2020/2021	2021/2022
(1)	(14)	(15)	(16)	(17)	(18)	(19)
Rokan IV Koto	796	794	-	-	796	794
Pendalian IV Koto	325	336	-	-	325	336
Tandun	1 037	1 092	492	530	1 529	1 622
Kabun	1 134	1 086	88	112	1 222	1 198
Ujung Batu	1 886	1 827	563	435	2 449	2 262
Rambah Samo	1 327	1 306	-	-	1 327	1 306
Rambah	1 719	1 682	1 153	1 160	2 872	2 842
Rambah Hilir	1 367	1 318	-	138	1 367	1 456
Bangun Purba	421	403	-	61	421	464
Tambusai	1 205	1 124	797	769	2 002	1 893
Tambusai Utara	3 191	3 171	826	891	4 017	4 062
Kepenuhan	599	596	284	271	883	867
Kepenuhan Hulu	521	567	167	168	688	735
Kunto Darussalam	1 570	1 469	229	226	1 799	1 695
Pagaran Tapah Darussalam	274	295	-	-	274	295
Bonai Darussalam	1 058	1 176	136	151	1 194	1 327
<b>Rokan Hulu</b>	<b>18 430</b>	<b>18 242</b>	<b>4 735</b>	<b>4 912</b>	<b>23 165</b>	<b>23 154</b>

Catatan/Note: <sup>1</sup> Jumlah guru termasuk kepala sekolah dan guru/*The total of teachers including headmaster and teacher*  
 Sumber/Source: Kementerian Pendidikan dan Kebudayaan, Sistem Data Pokok Pendidikan, data semester ganjil/*Ministry of Educations and Culture, Basic Education Data System, odd semester report data*



**Tabel**  
**Table** 4.1.6

**Jumlah Sekolah, Guru, dan Murid Madrasah Tsanawiyah (MTs) di Bawah Kementerian Agama Menurut Kecamatan di Kabupaten Rokan Hulu, 2020/2021 dan 2021/2022**  
**Number of Schools, Teachers, and Pupils in Madrasah Tsanawiyah (MTs) Under The Ministry of Religious Affairs by Subdistrict in Rokan Hulu Regency , 2020/2021 and 2021/2022**

Kecamatan Subdistrict	Sekolah/Schools					
	Negeri/Public		Swasta/Private		Jumlah/Total	
	2020/2021	2021/2022	2020/2021	2021/2022	2020/2021	2021/2022
(1)	(2)	(3)	(4)	(5)	(6)	(7)
Rokan IV Koto	-	-	3	2	3	2
Pendalian IV Koto	-	-	1	1	1	1
Tandun	-	-	3	3	3	3
Kabun	-	-	3	3	3	3
Ujung Batu	1	1	2	2	3	3
Rambah Samo	-	-	2	2	2	2
Rambah	1	1	4	3	5	4
Rambah Hilir	-	-	2	3	2	3
Bangun Purba	-	-	3	3	3	3
Tambusai	1	1	6	7	7	8
Tambusai Utara	1	1	4	4	5	5
Kepenuhan	1	1	1	1	2	2
Kepenuhan Hulu	-	-	1	1	1	1
Kunto Darussalam	-	-	5	5	5	5
Pagaran Tapah Darussalam	-	-	-	-	-	-
Bonai Darussalam	-	-	1	1	1	1
<b>Rokan Hulu</b>	<b>5</b>	<b>5</b>	<b>41</b>	<b>43</b>	<b>46</b>	<b>48</b>

Lanjutan Tabel/Continued Table 4.1.6

Kecamatan Subdistrict	Guru/Teachers					
	Negeri/Public		Swasta/Private		Jumlah/Total	
	2020/2021	2021/2022	2020/2021	2021/2022	2020/2021	2021/2022
(1)	(8)	(9)	(10)	(11)	(12)	(13)
Rokan IV Koto	-	-	31	24	31	24
Pendalian IV Koto	-	-	17	15	17	15
Tandun	-	-	30	30	30	30
Kabun	-	-	57	71	57	71
Ujung Batu	36	49	23	22	59	71
Rambah Samo	-	-	21	23	21	23
Rambah	54	67	28	31	82	98
Rambah Hilir	-	-	41	54	41	54
Bangun Purba	-	-	40	55	40	55
Tambusai	23	27	77	100	100	127
Tambusai Utara	15	22	78	96	93	118
Kepenuhan	30	40	14	17	44	57
Kepenuhan Hulu	-	-	21	18	21	18
Kunto Darussalam	-	-	54	73	54	73
Pagaran Tapah Darussalam	-	-	-	-	-	-
Bonai Darussalam	-	-	9	13	9	13
<b>Rokan Hulu</b>	<b>158</b>	<b>205</b>	<b>541</b>	<b>662</b>	<b>699</b>	<b>867</b>

Lanjutan Tabel/Continued Table 4.1.6

Kecamatan Subdistrict	Murid/Pupils					
	Negeri/Public		Swasta/Private		Jumlah/Total	
	2020/2021	2021/2022	2020/2021	2021/2022	2020/2021	2021/2022
(1)	(14)	(15)	(16)	(17)	(18)	(19)
Rokan IV Koto	-	-	263	107	263	107
Pendalian IV Koto	-	-	182	180	182	180
Tandun	-	-	211	251	211	251
Kabun	-	-	844	945	844	945
Ujung Batu	730	749	221	248	951	997
Rambah Samo	-	-	120	123	120	123
Rambah	845	850	346	320	1 191	1 170
Rambah Hilir	-	-	661	673	661	673
Bangun Purba	-	-	601	607	601	607
Tambusai	454	421	715	706	1 169	1 127
Tambusai Utara	320	346	1 102	1 182	1 422	1 528
Kepenuhan	316	335	227	243	543	578
Kepenuhan Hulu	-	-	188	171	188	171
Kunto Darussalam	-	-	549	451	549	451
Pagaran Tapah Darussalam	-	-	-	-	-	-
Bonai Darussalam	-	-	54	98	54	98
<b>Rokan Hulu</b>	<b>2 665</b>	<b>2 701</b>	<b>6 284</b>	<b>6 468</b>	<b>8 949</b>	<b>9 169</b>

Sumber/Source: Kementerian Agama, EMIS, Data Semester Ganjil/Ministry of Religious Affairs, EMIS, Odd semester report data

**Tabel**  
**Table** 4.1.7

**Jumlah Sekolah, Guru, dan Murid Sekolah Menengah Atas (SMA) di Bawah Kementerian Pendidikan dan Kebudayaan Menurut Kecamatan di Kabupaten Rokan Hulu, 2020/2021 dan 2021/2022**  
*Number of Schools, Teachers, and Pupils in Upper Secondary Schools Under The Ministry of Education and Culture by Subdistrict in Rokan Hulu Regency, 2020/2021 and 2021/2022*

Kecamatan Subdistrict	Sekolah/Schools					
	Negeri/Public		Swasta/Private		Jumlah/Total	
	2020/2021	2021/2022	2020/2021	2021/2022	2020/2021	2021/2022
(1)	(2)	(3)	(4)	(5)	(6)	(7)
Rokan IV Koto	2	2	-	-	2	2
Pendalian IV Koto	1	1	-	-	1	1
Tandun	2	2	1	1	3	3
Kabun	1	1	-	-	1	1
Ujung Batu	2	2	1	1	3	3
Rambah Samo	1	1	-	-	1	1
Rambah	3	3	2	2	5	5
Rambah Hilir	3	3	-	-	3	3
Bangun Purba	1	1	-	-	1	1
Tambusai	3	3	1	1	4	4
Tambusai Utara	5	5	-	-	5	5
Kepenuhan	1	1	-	-	1	1
Kepenuhan Hulu	1	1	-	-	1	1
Kunto Darussalam	1	1	1	1	2	2
Pagaran Tapah Darussalam	1	1	-	-	1	1
Bonai Darussalam	1	1	-	-	1	1
<b>Rokan Hulu</b>	<b>29</b>	<b>29</b>	<b>6</b>	<b>6</b>	<b>35</b>	<b>35</b>

Lanjutan Tabel/Continued Table 4.1.7

Kecamatan Subdistrict	Guru <sup>1</sup> /Teachers <sup>1</sup>					
	Negeri/Public		Swasta/Private		Jumlah/Total	
	2020/2021	2021/2022	2020/2021	2021/2022	2020/2021	2021/2022
(1)	(8)	(9)	(10)	(11)	(12)	(13)
Rokan IV Koto	46	48	-	-	46	48
Pendalian IV Koto	12	13	-	-	12	13
Tandun	53	54	13	16	66	70
Kabun	25	31	-	-	25	31
Ujung Batu	104	105	6	6	110	111
Rambah Samo	37	38	-	-	37	38
Rambah	87	89	23	22	110	111
Rambah Hilir	86	87	-	-	86	87
Bangun Purba	32	31	-	-	32	31
Tambusai	75	73	17	12	92	85
Tambusai Utara	120	122	-	-	120	122
Kepenuhan	29	30	-	-	29	30
Kepenuhan Hulu	13	14	-	-	13	14
Kunto Darussalam	37	39	7	9	44	48
Pagaran Tapah Darussalam	22	23	-	-	22	23
Bonai Darussalam	12	11	-	-	12	11
<b>Rokan Hulu</b>	<b>790</b>	<b>808</b>	<b>66</b>	<b>65</b>	<b>856</b>	<b>873</b>

Lanjutan Tabel/*Continued Table 4.1.7*

Kecamatan Subdistrict	Murid/Pupils					
	Negeri/Public		Swasta/Private		Jumlah/Total	
	2020/2021	2021/2022	2020/2021	2021/2022	2020/2021	2021/2022
(1)	(14)	(15)	(16)	(17)	(18)	(19)
Rokan IV Koto	541	537	-	-	541	537
Pendalian IV Koto	110	98	-	-	110	98
Tandun	769	738	160	196	929	934
Kabun	468	513	-	-	468	513
Ujung Batu	1 468	1 447	21	16	1 489	1 463
Rambah Samo	627	615	-	-	627	615
Rambah	1 060	1 076	127	118	1 187	1 194
Rambah Hilir	1 075	1 133	-	-	1 075	1 133
Bangun Purba	379	411	-	-	379	411
Tambusai	887	903	25	31	912	934
Tambusai Utara	2 104	2 235	-	-	2 104	2 235
Kepenuhan	454	449	-	-	454	449
Kepenuhan Hulu	165	180	-	-	165	180
Kunto Darussalam	585	591	52	35	637	626
Pagaran Tapah Darussalam	255	277	-	-	255	277
Bonai Darussalam	166	192	-	-	166	192
<b>Rokan Hulu</b>	<b>11 113</b>	<b>11 395</b>	<b>385</b>	<b>396</b>	<b>11 498</b>	<b>11 791</b>

Catatan/Note: <sup>1</sup> Jumlah guru termasuk kepala sekolah dan guru/*The total of teachers including headmaster and teacher*

Sumber/Source: Kementerian Pendidikan dan Kebudayaan, Sistem Data Pokok Pendidikan, data semester ganjil/*Ministry of Educations and Culture, Basic Education Data System, odd semester report data*

**Tabel**  
**Table 4.1.8**

**Jumlah Sekolah, Guru, dan Murid Sekolah Menengah Kejuruan (SMK) di Bawah Kementerian Pendidikan dan Kebudayaan Menurut Kecamatan di Kabupaten Rokan Hulu, 2020/2021 dan 2021/2022**  
***Number of Schools, Teachers, and Pupils in Vocational High Schools Under The Ministry of Education and Culture by Subdistrict in Rokan Hulu Regency, 2020/2021 and 2021/2022***

Kecamatan Subdistrict	Sekolah/Schools					
	Negeri/Public		Swasta/Private		Jumlah/Total	
	2020/2021	2021/2022	2020/2021	2021/2022	2020/2021	2021/2022
(1)	(2)	(3)	(4)	(5)	(6)	(7)
Rokan IV Koto	2	2	-	-	2	2
Pendalian IV Koto	1	1	-	-	1	1
Tandun	1	1	-	-	1	1
Kabun	1	1	1	1	2	2
Ujung Batu	1	1	4	4	5	5
Rambah Samo	1	1	1	1	2	2
Rambah	4	4	2	2	6	6
Rambah Hilir	1	1	2	2	3	3
Bangun Purba	1	1	-	-	1	1
Tambusai	1	1	2	2	3	3
Tambusai Utara	2	2	2	2	4	4
Kepenuhan	2	2	-	-	2	2
Kepenuhan Hulu	1	1	-	-	1	1
Kunto Darussalam	2	2	2	2	4	4
Pagaran Tapah Darussalam	1	1	-	-	1	1
Bonai Darussalam	1	1	-	-	1	1
<b>Rokan Hulu</b>	<b>23</b>	<b>23</b>	<b>16</b>	<b>16</b>	<b>39</b>	<b>39</b>

Lanjutan Tabel/Continued Table 4.1.8

Kecamatan Subdistrict	Guru <sup>1</sup> /Teachers <sup>1</sup>					
	Negeri/Public		Swasta/Private		Jumlah/Total	
	2020/2021	2021/2022	2020/2021	2021/2022	2020/2021	2021/2022
(1)	(8)	(9)	(10)	(11)	(12)	(13)
Rokan IV Koto	36	37	-	-	36	37
Pendalian IV Koto	15	20	-	-	15	20
Tandun	43	44	-	-	43	44
Kabun	7	9	31	32	38	41
Ujung Batu	46	46	86	82	132	128
Rambah Samo	21	20	16	13	37	33
Rambah	150	154	27	26	177	180
Rambah Hilir	21	21	26	26	47	47
Bangun Purba	21	22	-	-	21	22
Tambusai	32	35	35	44	67	79
Tambusai Utara	57	64	41	45	98	109
Kepenuhan	49	51	-	-	49	51
Kepenuhan Hulu	17	17	-	-	17	17
Kunto Darussalam	31	38	21	14	52	52
Pagaran Tapah Darussalam	14	14	-	-	14	14
Bonai Darussalam	9	10	-	-	9	10
<b>Rokan Hulu</b>	<b>569</b>	<b>602</b>	<b>283</b>	<b>282</b>	<b>852</b>	<b>884</b>



Lanjutan Tabel/Continued Table 4.1.8

Kecamatan Subdistrict	Murid/Pupils					
	Negeri/Public		Swasta/Private		Jumlah/Total	
	2020/2021	2021/2022	2020/2021	2021/2022	2020/2021	2021/2022
(1)	(14)	(15)	(16)	(17)	(18)	(19)
Rokan IV Koto	152	184	-	-	152	184
Pendalian IV Koto	287	291	-	-	287	291
Tandun	747	1 028	-	-	747	1 028
Kabun	32	25	491	505	523	530
Ujung Batu	956	1 017	1 292	1 124	2 248	2 141
Rambah Samo	185	181	138	143	323	324
Rambah	1 681	1 754	116	139	1 797	1 893
Rambah Hilir	34	24	140	147	174	171
Bangun Purba	171	204	-	-	171	204
Tambusai	620	763	342	313	962	1 076
Tambusai Utara	930	1 126	702	762	1 632	1 888
Kepenuhan	477	499	-	-	477	499
Kepenuhan Hulu	151	206	-	-	151	206
Kunto Darussalam	469	524	156	67	625	591
Pagaran Tapah Darussalam	144	152	-	-	144	152
Bonai Darussalam	114	141	-	-	114	141
<b>Rokan Hulu</b>	<b>7 150</b>	<b>8 119</b>	<b>3 377</b>	<b>3 200</b>	<b>10 527</b>	<b>11 319</b>

Catatan/Note: <sup>1</sup> Guru yang mengajar di 2 sekolah atau lebih dihitung di masing-masing sekolah. Jumlah guru termasuk kepala sekolah dan guru/The teacher who taught in two schools or more counted in every school. The total of teachers including headmaster and teacher

Sumber/Source: Kementerian Pendidikan dan Kebudayaan, Sistem Data Pokok Pendidikan, data semester ganjil/Ministry of Educations and Culture, Basic Education Data System, odd semester report data

**Tabel**  
**Table 4.1.9**

**Jumlah Sekolah, Guru, dan Murid Madrasah Aliyah (MA) di Bawah Kementerian Agama Menurut Kecamatan di Kabupaten Rokan Hulu, 2020/2021 dan 2021/2022**  
**Number of Schools, Teachers, and Pupils in Madrasah Aliyah (MA) Under the Ministry of Religious Affairs by Subdistrict in Rokan Hulu Regency, 2020/2021 and 2021/2022**

Kecamatan Subdistrict	Sekolah/Schools					
	Negeri/Public		Swasta/Private		Jumlah/Total	
	2020/2021	2021/2022	2020/2021	2021/2022	2020/2021	2021/2022
(1)	(2)	(3)	(4)	(5)	(6)	(7)
Rokan IV Koto	-	-	1	1	1	1
Pendalian IV Koto	-	-	-	-	-	-
Tandun	-	-	1	1	1	1
Kabun	-	-	2	2	2	2
Ujung Batu	-	-	3	2	3	2
Rambah Samo	-	-	1	1	1	1
Rambah	1	1	4	4	5	5
Rambah Hilir	-	-	1	1	1	1
Bangun Purba	-	-	2	2	2	2
Tambusai	-	-	5	5	5	5
Tambusai Utara	-	-	5	5	5	5
Kepenuhan	-	-	1	1	1	1
Kepenuhan Hulu	-	-	-	-	-	-
Kunto Darussalam	-	-	2	2	2	2
Pagaran Tapah Darussalam	-	-	-	-	-	-
Bonai Darussalam	-	-	1	-	1	-
<b>Rokan Hulu</b>	<b>1</b>	<b>1</b>	<b>29</b>	<b>29</b>	<b>30</b>	<b>30</b>

Lanjutan Tabel/Continued Table 4.1.9

Kecamatan Subdistrict	Guru/Teachers					
	Negeri/Public		Swasta/Private		Jumlah/Total	
	2020/2021	2021/2022	2020/2021	2021/2022	2020/2021	2021/2022
(1)	(8)	(9)	(10)	(11)	(12)	(13)
Rokan IV Koto	-	-	4	5	4	5
Pendalian IV Koto	-	-	-	-	-	-
Tandun	-	-	10	10	10	10
Kabun	-	-	28	56	28	56
Ujung Batu	-	-	29	14	29	14
Rambah Samo	-	-	14	12	14	12
Rambah	36	46	73	67	109	113
Rambah Hilir	-	-	17	18	17	18
Bangun Purba	-	-	25	30	25	30
Tambusai	-	-	40	45	40	45
Tambusai Utara	-	-	78	60	78	60
Kepenuhan	-	-	23	31	23	31
Kepenuhan Hulu	-	-	-	-	-	-
Kunto Darussalam	-	-	23	20	23	20
Pagaran Tapah Darussalam	-	-	-	-	-	-
Bonai Darussalam	-	-	-	-	-	-
<b>Rokan Hulu</b>	<b>36</b>	<b>46</b>	<b>364</b>	<b>411</b>	<b>400</b>	<b>457</b>

Lanjutan Tabel/*Continued Table* 4.1.9

Kecamatan Subdistrict	Murid/Pupils					
	Negeri/Public		Swasta/Private		Jumlah/Total	
	2020/2021	2021/2022	2020/2021	2021/2022	2020/2021	2021/2022
(1)	(14)	(15)	(16)	(17)	(18)	(19)
Rokan IV Koto	-	-	47	37	47	37
Pendalian IV Koto	-	-	-	-	-	-
Tandun	-	-	30	52	30	52
Kabun	-	-	349	386	349	386
Ujung Batu	-	-	408	139	408	139
Rambah Samo	-	-	32	22	32	22
Rambah	439	309	536	554	975	863
Rambah Hilir	-	-	15	46	15	46
Bangun Purba	-	-	118	106	118	106
Tambusai	-	-	326	323	326	323
Tambusai Utara	-	-	371	569	371	569
Kepenuhan	-	-	245	262	245	262
Kepenuhan Hulu	-	-	-	-	-	-
Kunto Darussalam	-	-	84	73	84	73
Pagaran Tapah Darussalam	-	-	-	-	-	-
Bonai Darussalam	-	-	-	-	-	-
<b>Rokan Hulu</b>	<b>439</b>	<b>309</b>	<b>2 561</b>	<b>2 702</b>	<b>3 000</b>	<b>3 011</b>

Sumber/*Source*: Kementerian Agama, EMIS, Data Semester Ganjil/*Ministry of Religious Affairs, EMIS, Odd semester report data*

**Tabel**  
**Table** 4.1.10

**Jumlah Desa<sup>1</sup>/Kelurahan yang Memiliki Fasilitas Sekolah Menurut Kecamatan dan Tingkat Pendidikan di Kabupaten Rokan Hulu, 2019–2021**  
**Number of Villages<sup>1</sup>/Kelurahan Having Educational Facilities by Subdistrict and Educational Level in Rokan Hulu Regency, 2019–2021**

Kecamatan Subdistrict	SD Primary School		
	2019	2020	2021
(1)	(2)	(3)	(4)
Rokan IV Koto	13	13	13
Pendalian IV Koto	5	5	5
Tandun	9	9	9
Kabun	6	6	6
Ujung Batu	5	5	5
Rambah Samo	14	14	14
Rambah	14	14	14
Rambah Hilir	13	13	13
Bangun Purba	7	7	7
Tambusai	12	12	12
Tambusai Utara	11	11	11
Kepenuhan	10	10	10
Kepenuhan Hulu	5	5	5
Kunto Darussalam	10	10	10
Pagaran Tapah Darussalam	3	3	3
Bonai Darussalam	7	7	7
<b>Rokan Hulu</b>	<b>144</b>	<b>144</b>	<b>144</b>

Lanjutan Tabel/*Continued Table* 4.1.10

Kecamatan Subdistrict	SMP Junior High School		
	2019	2020	2021
(1)	(5)	(6)	(7)
Rokan IV Koto	11	11	11
Pendalian IV Koto	4	4	4
Tandun	9	9	9
Kabun	6	6	6
Ujung Batu	5	5	5
Rambah Samo	7	7	7
Rambah	11	11	10
Rambah Hilir	10	10	10
Bangun Purba	6	6	6
Tambusai	11	11	11
Tambusai Utara	11	11	11
Kepenuhan	8	8	8
Kepenuhan Hulu	4	5	5
Kunto Darussalam	8	8	8
Pagaran Tapah Darussalam	2	2	2
Bonai Darussalam	5	5	5
<b>Rokan Hulu</b>	<b>118</b>	<b>119</b>	<b>118</b>

Lanjutan Tabel/Continued Table 4.1.10

Kecamatan Subdistrict	SMA Senior High School		
	2019	2020	2021
(1)	(8)	(9)	(10)
Rokan IV Koto	4	4	5
Pendalian IV Koto	1	1	1
Tandun	2	2	2
Kabun	2	2	2
Ujung Batu	3	3	4
Rambah Samo	1	1	1
Rambah	6	6	4
Rambah Hilir	4	4	4
Bangun Purba	2	2	3
Tambusai	5	5	5
Tambusai Utara	5	5	5
Kepenuhan	2	2	2
Kepenuhan Hulu	1	1	1
Kunto Darussalam	4	4	4
Pagaran Tapah Darussalam	1	1	1
Bonai Darussalam	1	1	1
<b>Rokan Hulu</b>	<b>44</b>	<b>44</b>	<b>45</b>

Lanjutan Tabel/*Continued Table* 4.1.10

Kecamatan Subdistrict	SMK Vocational School		
	2019	2020	2021
(1)	(11)	(12)	(13)
Rokan IV Koto	2	2	2
Pendalian IV Koto	1	1	1
Tandun	1	1	1
Kabun	2	2	2
Ujung Batu	3	3	3
Rambah Samo	3	3	2
Rambah	5	5	5
Rambah Hilir	3	3	3
Bangun Purba	1	1	1
Tambusai	2	2	2
Tambusai Utara	3	3	3
Kepenuhan	2	2	3
Kepenuhan Hulu	1	1	1
Kunto Darussalam	3	3	3
Pagaran Tapah Darussalam	-	-	-
Bonai Darussalam	2	2	2
<b>Rokan Hulu</b>	<b>34</b>	<b>34</b>	<b>34</b>



Lanjutan Tabel/Continued Table 4.1.10

Kecamatan Subdistrict	Perguruan Tinggi University		
	2019	2020	2021
(1)	(14)	(15)	(16)
Rokan IV Koto	-	-	-
Pendalian IV Koto	-	-	-
Tandun	-	-	-
Kabun	-	-	-
Ujung Batu	-	-	-
Rambah Samo	1	1	1
Rambah	2	2	2
Rambah Hilir	1	1	1
Bangun Purba	-	-	-
Tambusai	-	-	-
Tambusai Utara	-	-	-
Kepenuhan	-	-	-
Kepenuhan Hulu	-	-	-
Kunto Darussalam	-	-	-
Pagaran Tapah Darussalam	-	-	-
Bonai Darussalam	-	-	-
<b>Rokan Hulu</b>	<b>4</b>	<b>4</b>	<b>4</b>

Catatan/Note: <sup>1</sup> Desa pada tabel ini termasuk Unit Permukiman Transmigrasi (UPT) yang masih dibina oleh kementerian terkait dan nagari di Provinsi Sumatera Barat/Villages in this table include Transmigration Settlement Unit which is still fostered by the relevant ministries and the nagari in the Province of Sumatera Barat

Sumber/Source: BPS, Pendataan Potensi Desa (Podes)/ BPS-Statistics Indonesia, Village Potential Data Collection

**Tabel** 4.1.11  
**Table**

**Angka Partisipasi Murni (APM) dan Angka Partisipasi Kasar (APK) Menurut Jenjang Pendidikan di Kabupaten Rokan Hulu, 2020 dan 2021**  
**Net Enrollment Rate and Gross Enrollment Ratio by Educational Level in Rokan Hulu Regency, 2020 and 2021**

Jenjang Pendidikan <i>Educational Level</i>	Angka Partisipasi Murni (APM) <i>Net Enrollment Rate</i>		Angka Partisipasi Kasar (APK) <i>Gross Enrollment Ratio</i>	
	2020	2021	2020	2021
(1)	(2)	(3)	(4)	(5)
SD/MI/Sederajat <i>Primary School</i>	98,27	98,23	105,86	106,24
SMP/MTs/ Sederajat <i>Lower Secondary School</i>	83,03	82,00	91,80	90,41
SMA/SMK/MA/Sederajat <i>Upper Secondary School</i>	68,49	68,51	79,27	81,19

Sumber/Source: BPS, Survei Sosial Ekonomi Nasional (Susenas)/BPS-Statistics Indonesia, National Socioeconomic Survey

**Tabel**  
**Table** 4.1.12**Persentase Penduduk Usia 7–24 Tahun Menurut Jenis Kelamin dan Partisipasi Sekolah di Kabupaten Rokan Hulu, 2021**  
**Percentage of Population Aged 7-24 Years by Sex and School Participation in Rokan Hulu Regency, 2021**

Jenis Kelamin Sex	Partisipasi Sekolah School Participation		
	Tidak/Belum Pernah Sekolah Not/Never Attending School	Masih Sekolah Attending School	Tidak Sekolah Lagi Not Attending School Anymore
(1)	(2)	(3)	(4)
Laki-Laki Male	0,13	71,99	27,88
Perempuan Female	0,32	74,02	25,66
Laki-laki + Perempuan Male + Female			

Sumber/Source: BPS, Survei Sosial Ekonomi Nasional (Susenas)/BPS-Statistics Indonesia, National Socioeconomic Survey

**Tabel**  
**Table** 4.1.13**Persentase Penduduk Berumur 15 tahun ke Atas Menurut Jenis Kelamin dan Kemampuan Membaca dan Menulis di Kabupaten Rokan Hulu, 2020 dan 2021**  
*Percentage of Population Aged 15 Years and Over by Sex and Literacy in Rokan Hulu Regency 2020 and 2021*

Jenis Kelamin Sex	2020		2021	
	Huruf Latin Latin	Huruf Lainnya Others	Huruf Latin Latin	Huruf Lainnya Others
(1)	(2)	(3)	(4)	(5)
Laki-Laki Male	99,76	63,01	99,68	65,50
Perempuan Female	98,25	63,67	98,95	64,43
Laki-laki + Perempuan Male + Female	99,02	63,33	99,31	64,96

Sumber/Source: BPS, Survei Sosial Ekonomi Nasional (Susenas)/BPS-Statistics Indonesia, National Socioeconomic Survey

## 4.2 KESEHATAN HEALTH

**Tabel**  
**Table** 4.2.1 **Jumlah Desa<sup>1</sup>/Kelurahan Yang Memiliki Sarana Kesehatan Menurut Kecamatan di Kabupaten Rokan Hulu, 2019–2021**  
**Number of Villages<sup>1</sup>/Kelurahan Having Health Facilities by Subdistrict in Rokan Hulu Regency, 2019–2021**

Kecamatan Subdistrict	Rumah Sakit Hospital		
	2019	2020	2021
(1)	(2)	(3)	(4)
Rokan IV Koto	-	-	-
Pendalian IV Koto	-	-	-
Tandun	-	-	-
Kabun	-	-	-
Ujung Batu	2	2	2
Rambah Samo	-	-	-
Rambah	2	2	2
Rambah Hilir	-	-	-
Bangun Purba	-	-	-
Tambusai	-	-	-
Tambusai Utara	-	-	-
Kepenuhan	-	-	-
Kepenuhan Hulu	-	-	-
Kunto Darussalam	-	-	-
Pagaran Tapah Darussalam	-	-	-
Bonai Darussalam	-	-	-
<b>Rokan Hulu</b>	<b>4</b>	<b>4</b>	<b>4</b>

Lanjutan Tabel/*Continued Table* 4.2.1

Kecamatan <i>Subdistrict</i>	Rumah Sakit Bersalin <i>Maternity Hospital</i>		
	2019	2020	2021
(1)	(5)	(6)	(7)
Rokan IV Koto	-	-	-
Pendalian IV Koto	-	-	-
Tandun	-	-	-
Kabun	-	-	-
Ujung Batu	1	-	-
Rambah Samo	-	-	-
Rambah	-	-	1
Rambah Hilir	-	-	-
Bangun Purba	-	-	-
Tambusai	-	-	-
Tambusai Utara	-	-	-
Kepenuhan	-	-	-
Kepenuhan Hulu	-	-	-
Kunto Darussalam	-	-	-
Pagaran Tapah Darussalam	-	-	-
Bonai Darussalam	-	-	-
<b>Rokan Hulu</b>	<b>1</b>	<b>-</b>	<b>1</b>

Lanjutan Tabel/Continued Table 4.2.1

Kecamatan Subdistrict	Poliklinik Polyclinic		
	2019	2020	2021
(1)	(8)	(9)	(10)
Rokan IV Koto	-	-	-
Pendalian IV Koto	-	-	-
Tandun	1	-	3
Kabun	2	2	2
Ujung Batu	2	3	3
Rambah Samo	2	1	1
Rambah	4	4	4
Rambah Hilir	2	1	-
Bangun Purba	-	-	-
Tambusai	6	7	6
Tambusai Utara	2	3	3
Kepenuhan	4	3	4
Kepenuhan Hulu	2	1	2
Kunto Darussalam	2	3	2
Pagaran Tapah Darussalam	2	2	2
Bonai Darussalam	2	-	-
<b>Rokan Hulu</b>	<b>33</b>	<b>30</b>	<b>32</b>

Lanjutan Tabel/*Continued Table* 4.2.1

Kecamatan <i>Subdistrict</i>	Puskesmas <i>Public Health Center</i>		
	2019	2020	2021
(1)	(11)	(12)	(13)
Rokan IV Koto	2	2	2
Pendalian IV Koto	1	1	1
Tandun	2	2	2
Kabun	2	1	1
Ujung Batu	1	1	1
Rambah Samo	3	2	2
Rambah	1	1	1
Rambah Hilir	2	2	2
Bangun Purba	1	1	1
Tambusai	1	1	2
Tambusai Utara	2	2	2
Kepenuhan	1	1	1
Kepenuhan Hulu	1	1	1
Kunto Darussalam	2	2	2
Pagaran Tapah Darussalam	1	1	1
Bonai Darussalam	1	1	1
<b>Rokan Hulu</b>	<b>24</b>	<b>22</b>	<b>23</b>



Lanjutan Tabel/Continued Table 4.2.1

Kecamatan Subdistrict	Puskesmas Pembantu Subsidiary of Public Health Center		
	2019	2020	2021
(1)	(14)	(15)	(16)
Rokan IV Koto	7	8	9
Pendalian IV Koto	2	3	3
Tandun	7	6	5
Kabun	5	5	5
Ujung Batu	4	4	4
Rambah Samo	5	4	3
Rambah	3	3	3
Rambah Hilir	9	8	9
Bangun Purba	5	5	5
Tambusai	10	9	6
Tambusai Utara	3	4	4
Kepenuhan	6	8	8
Kepenuhan Hulu	3	4	4
Kunto Darussalam	10	10	10
Pagaran Tapah Darussalam	2	2	2
Bonai Darussalam	7	4	5
<b>Rokan Hulu</b>	<b>88</b>	<b>87</b>	<b>85</b>

Lanjutan Tabel/*Continued Table* 4.2.1

Kecamatan <i>Subdistrict</i>	Apotek <i>Pharmacy</i>		
	2019	2020	2021
(1)	(17)	(18)	(19)
Rokan IV Koto	1	1	2
Pendalian IV Koto	-	1	1
Tandun	1	2	-
Kabun	1	1	1
Ujung Batu	3	3	3
Rambah Samo	-	1	1
Rambah	6	6	5
Rambah Hilir	2	3	3
Bangun Purba	1	1	1
Tambusai	6	7	6
Tambusai Utara	3	6	6
Kepenuhan	1	1	1
Kepenuhan Hulu	1	-	-
Kunto Darussalam	1	3	2
Pagaran Tapah Darussalam	-	-	-
Bonai Darussalam	1	4	3
<b>Rokan Hulu</b>	<b>28</b>	<b>40</b>	<b>35</b>

Catatan/*Note*: <sup>1</sup> Desa pada tabel ini termasuk Unit Permukiman Transmigrasi (UPT) yang masih dibina oleh kementerian terkait dan nagari di Provinsi Sumatera Barat/*Villages in this table include Transmigration Settlement Unit which is still fostered by the relevant ministries and the nagari in the Province of Sumatera Barat*

Sumber/*Source*: BPS, Pendataan Potensi Desa (Podes)/*BPS-Statistics Indonesia, Village Potential Data Collecting*

**Tabel 4.2.2** Jumlah Tenaga Kesehatan Menurut Kecamatan di Kabupaten Rokan Hulu, 2021  
**Number of Health Human Resources by Subdistrict in Rokan Hulu Regency, 2021**

Kecamatan Subdistrict	Dokter <sup>1</sup> Doctor <sup>1</sup>	Perawat Nurse	Bidan Midwife	Tenaga kefarmasian Pharmacist	Tenaga Gizi Nutritionist
(1)	(2)	(3)	(4)	(5)	(6)
Rokan IV Koto	4	11	41	3	1
Pendalian IV Koto	2	5	12	1	-
Tandun	2	11	26	3	3
Kabun	2	8	19	2	2
Ujung Batu	2	24	8	2	1
Rambah Samo	5	33	49	5	8
Rambah	3	15	34	3	1
Rambah Hilir	6	19	40	4	2
Bangun Purba	3	10	23	2	1
Tambusai	15	22	53	6	1
Tambusai Utara	6	11	40	2	1
Kepenuhan	5	10	39	0	2
Kepenuhan Hulu	2	6	12	1	1
Kunto Darussalam	3	19	39	1	3
Pagaran Tapah Darussalam	2	8	11	1	2
Bonai Darussalam	1	14	17	1	2
<b>Rokan Hulu</b>	<b>63</b>	<b>226</b>	<b>463</b>	<b>36</b>	<b>31</b>

Catatan/Note: <sup>1</sup> Dokter dalam tabel ini termasuk dokter spesialis (selain spesialis gigi) dan dokter umum/Doctor in this table include medical specialist (exclude dentist specialist) and general practitioner

Sumber/Source: Dinas Kesehatan Kabupaten Rokan Hulu / Health Office of Rokan Hulu Regency

**Tabel 4.2.3**  
**Table**

**Jumlah Rumah Sakit Umum, Rumah Sakit Khusus, Puskesmas, Klinik Pratama, dan Posyandu Menurut Kecamatan di Kabupaten Rokan Hulu, 2020 dan 2021**  
**Number of General Hospital, Specialized Hospital, Public Health Center, Primary Clinic, and Integrated Health Post by Subdistrict in Rokan Hulu Regency, 2020 and 2021**

Kecamatan Subdistrict	Rumah Sakit Umum General Hospital		Rumah Sakit Khusus Specialized Hospital	
	2020	2021	2020	2021
(1)	(2)	(3)	(4)	(5)
Rokan IV Koto	-	-	-	-
Pendalian IV Koto	-	-	-	-
Tandun	-	-	-	-
Kabun	-	-	-	-
Ujung Batu	3	3	1	1
Rambah Samo	-	-	-	-
Rambah	2	2	-	-
Rambah Hilir	-	-	-	-
Bangun Purba	-	-	-	-
Tambusai	-	-	-	-
Tambusai Utara	-	-	-	-
Kepenuhan	-	-	-	-
Kepenuhan Hulu	-	-	-	-
Kunto Darussalam	-	-	-	-
Pagaran Tapah Darussalam	-	-	-	-
Bonai Darussalam	-	-	-	-
<b>Rokan Hulu</b>	<b>5</b>	<b>5</b>	<b>1</b>	<b>1</b>

Lanjutan Tabel/Continued Table 4.2.3

Kecamatan Subdistrict	Puskesmas <sup>1</sup> Public Health Center <sup>1</sup>		Klinik/Balai Kesehatan Clinic/Health Center	
	2020	2021	2020	2021
(1)	(6)	(7)	(8)	(9)
Rokan IV Koto	2	2	-	-
Pendalian IV Koto	1	1	-	-
Tandun	2	2	-	-
Kabun	1	1	4	4
Ujung Batu	1	1	3	2
Rambah Samo	2	2	1	1
Rambah	1	1	8	3
Rambah Hilir	2	2	2	2
Bangun Purba	1	1	-	-
Tambusai	1	1	2	2
Tambusai Utara	2	2	3	3
Kepenuhan	1	1	2	2
Kepenuhan Hulu	1	1	1	1
Kunto Darussalam	2	2	3	4
Pagaran Tapah Darussalam	1	1	1	1
Bonai Darussalam	1	2	5	5
<b>Rokan Hulu</b>	<b>22</b>	<b>22</b>	<b>35</b>	<b>30</b>

Lanjutan Tabel/*Continued Table* 4.2.3

Kecamatan Subdistrict	Posyandu Integrated Health Post	
	2020	2021
(1)	(10)	(11)
Rokan IV Koto	38	38
Pendalian IV Koto	17	17
Tandun	36	36
Kabun	38	39
Ujung Batu	36	36
Rambah Samo	57	57
Rambah	45	45
Rambah Hilir	53	53
Bangun Purba	23	23
Tambusai	52	52
Tambusai Utara	63	68
Kepenuhan	27	27
Kepenuhan Hulu	25	16
Kunto Darussalam	40	43
Pagaran Tapah Darussalam	17	17
Bonai Darussalam	29	35
<b>Rokan Hulu</b>	<b>596</b>	<b>602</b>

Catatan/Note: <sup>1</sup> Puskesmas yang teregistrasi/Registered Public Health Center

Sumber/Source: Dinas Kesehatan Kabupaten Rokan Hulu / Health Office of Rokan Hulu Regency

### 4.3 AGAMA DAN SOSIAL LAINNYA RELIGION AND OTHER SOCIAL AFFAIRS

**Tabel 4.3.1** Jumlah Penduduk Menurut Kecamatan dan Agama yang Dianut di Kabupaten Rokan Hulu, 2021  
*Population by Subdistrict and Religion in Rokan Hulu Regency, 2021*

Kecamatan Subdistrict	Islam	Protestan Protestant	Katolik Catholic	Hindu	Budha Buddha	Lainnya Others
(1)	(2)	(3)	(4)	(5)	(6)	(7)
Rokan IV Koto	23 321	98	335	-	-	-
Pendalian IV Koto	13 487	1 316	63	-	67	-
Tandun	24 715	2 985	219	-	-	-
Kabun	31 335	4 546	1 225	-	-	-
Ujung Batu	42 350	2 747	-	-	-	-
Rambah Samo	29 084	1 363	378	-	-	-
Rambah	43 436	1 216	509	2	8	-
Rambah Hilir	36 050	1 531	419	-	105	-
Bangun Purba	18 556	675	4	-	-	-
Tambusai	38 494	8 770	1 785	-	-	-
Tambusai Utara	59 718	11 048	966	-	-	-
Kepenuhan	25 210	23 490	1 820	-	-	-
Kepenuhan Hulu	15 500	492	-	-	-	-
Kunto Darussalam	50 604	3 250	720	-	85	-
Pagaran Tapah Darussalam	12 665	3 545	-	3	-	-
Bonai Darussalam	14 944	8 383	759	-	-	5
<b>Rokan Hulu</b>	<b>479 469</b>	<b>75 455</b>	<b>3 266</b>	<b>5</b>	<b>265</b>	<b>5</b>

Catatan/Note: Berdasarkan data kompilasi di KUA / Based on compiled data in KUA

Sumber/Source: Kantor Kementerian Agama Kabupaten Rokan Hulu / Ministry of Religious Affairs Office of Rokan Hulu Regency

**Tabel**  
**Table 4.3.2****Jumlah Tempat Peribadatan Menurut Kecamatan di  
Kabupaten Rokan Hulu, 2021**  
*Number of Places of Worship by Subdistrict in Rokan Hulu  
Regency, 2021*

Kecamatan Subdistrict	Masjid Mosque	Gereja Protestan Protestant Church	Gereja Katholik Catholic Church	Pura Temple	Vihara	Jumlah Total
(1)	(2)	(3)	(4)	(5)	(6)	(7)
Rokan IV Koto	83	-	-	-	-	83
Pendalian IV Koto	66	2	-	-	1	69
Tandun	122	21	-	-	-	143
Kabun	76	11	4	-	-	91
Ujung Batu	113	12	-	-	-	125
Rambah Samo	140	8	-	-	-	148
Rambah	115	2	-	-	-	117
Rambah Hilir	165	3	3	-	1	172
Bangun Purba	86	8	-	-	-	94
Tambusai	193	31	-	-	-	224
Tambusai Utara	185	58	19	-	-	262
Kepenuhan	105	-	-	-	-	105
Kepenuhan Hulu	63	1	-	-	-	64
Kunto Darussalam	146	12	-	-	-	158
Pagaran Tapah Darussalam	72	-	-	-	-	72
Bonai Darussalam	48	17	3	-	-	68
<b>Rokan Hulu</b>	<b>1 778</b>	<b>186</b>	<b>26</b>	<b>-</b>	<b>2</b>	<b>1 995</b>

Catatan/Note: Berdasarkan data kompilasi di KUA / Based on compiled data in KUA

Sumber/Source: Kantor Kementerian Agama Kabupaten Rokan Hulu / Ministry of Religious Affairs Office of Rokan Hulu Regency



**Tabel 4.3.3** Jumlah Desa<sup>1</sup>/Kelurahan yang Mengalami Bencana Alam<sup>2</sup> Menurut Kecamatan di Kabupaten Rokan Hulu, 2019–2021  
**Number of Villages<sup>1</sup>/Kelurahan that Had Natural Disaster<sup>2</sup> by Subdistrict in Rokan Hulu Regency, 2019–2021**

Kecamatan Subdistrict	Banjir/Flood		
	2019	2020	2021
(1)	(2)	(3)	(4)
Rokan IV Koto	5	10	11
Pendalian IV Koto	2	3	2
Tandun	3	1	-
Kabun	3	2	1
Ujung Batu	-	-	4
Rambah Samo	3	4	5
Rambah	3	4	8
Rambah Hilir	5	5	2
Bangun Purba	1	-	-
Tambusai	5	2	5
Tambusai Utara	-	4	1
Kepenuhan	7	6	7
Kepenuhan Hulu	-	2	1
Kunto Darussalam	1	-	-
Pagaran Tapah Darussalam	-	1	1
Bonai Darussalam	6	5	4
<b>Rokan Hulu</b>	<b>44</b>	<b>49</b>	<b>52</b>

Lanjutan Tabel/*Continued Table* 4.3.3

Kecamatan Subdistrict	Gempa Bumi/ <i>Earthquake</i>		
	2019	2020	2021
(1)	(5)	(6)	(7)
Rokan IV Koto	-	-	-
Pendalian IV Koto	-	1	-
Tandun	-	-	-
Kabun	-	-	-
Ujung Batu	-	2	-
Rambah Samo	-	-	-
Rambah	-	-	-
Rambah Hilir	-	-	-
Bangun Purba	-	-	-
Tambusai	-	-	-
Tambusai Utara	-	2	-
Kepenuhan	-	-	-
Kepenuhan Hulu	-	5	-
Kunto Darussalam	-	-	-
Pagaran Tapah Darussalam	-	-	-
Bonai Darussalam	-	-	-
<b>Rokan Hulu</b>	-	<b>10</b>	-

Lanjutan Tabel/Continued Table 4.3.3

Kecamatan Subdistrict	Tanah Longsor/Landslide		
	2019	2020	2021
(1)	(8)	(9)	(10)
Rokan IV Koto	-	1	-
Pendalian IV Koto	-	-	-
Tandun	-	-	-
Kabun	-	-	-
Ujung Batu	-	-	-
Rambah Samo	-	-	-
Rambah	1	1	-
Rambah Hilir	-	-	-
Bangun Purba	-	-	-
Tambusai	-	-	-
Tambusai Utara	-	-	-
Kepenuhan	-	-	-
Kepenuhan Hulu	-	-	-
Kunto Darussalam	-	-	-
Pagaran Tapah Darussalam	-	-	-
Bonai Darussalam	-	-	-
<b>Rokan Hulu</b>	<b>1</b>	<b>2</b>	<b>-</b>

Catatan/Note: <sup>1</sup> Desa pada tabel ini termasuk Unit Permukiman Transmigrasi (UPT) yang masih dibina oleh kementerian terkait dan nagari di Provinsi Sumatera Barat/Villages in this table are included in Transmigration Settlement Unit which is still fostered by the relevant ministries and the nagari in the Province of Sumatera Barat

<sup>2</sup> Kejadian dalam setahun sebelum tahun pencacahan/Occured during the last one year before the enumeration years

Sumber/Source: BPS, Pendataan Potensi Desa (Podes)/BPS-Statistics Indonesia, Village Potential Data Collecting

**Tabel**  
**Table 4.3.4****Jumlah Tindak Pidana Menurut Kepolisian Sektor di  
Kabupaten Rokan Hulu, 2019-2021**  
*Number of Reported Criminal Cases by Subdistrict Police  
Office in Rokan Hulu Regency, 2019-2021*

<b>Kepolisian Sektor Subdistrict Police Office</b>	<b>2019</b>	<b>2020</b>	<b>2021</b>
(1)	(2)	(3)	(4)
SAT RESKRIM POLRES ROKAN HULU	43	84	169
POLSEK RAMBAH	59	57	8
POLSEK UJUNG BATU	100	71	52
POLSEK KUNTO DARUSSALAM	74	82	100
POLSEK TAMBUSAI	43	47	36
POLSEK KEPENUHAN	61	68	34
POLSEK ROKAN IV KOTO	24	20	22
POLSEK TANDUN	57	86	80
POLSEK KABUN	21	42	46
POLSEK TAMBUSAI UTARA	45	48	32
POLSEK RAMBAH SAMO	33	34	38
POLSEK RAMBAH HILIR	32	38	54
POLSEK BONAI DARUSSALAM	38	48	38
<b>Rokan Hulu</b>	<b>630</b>	<b>725</b>	<b>709</b>

Sumber/Source: Polisi Resort Kabupaten Rokan Hulu/ Police Resort Rokan Hulu Regency

**Tabel** 4.3.5 **Persentase Penyelesaian Tindak Pidana Menurut Kepolisian Resort di Kabupaten Rokan Hulu, 2019-2021**  
**Table** **Percentage of Crime Clearance Rate by District Police Office in Rokan Hulu Regency, 2019-2021**

Kepolisian Sektor Subdistrict Police Office	2019	2020	2021
(1)	(2)	(3)	(4)
SAT RESKRIM POLRES ROKAN HULU	127,91	96,42	65,08
POLSEK RAMBAH	67,79	73,68	75,00
POLSEK UJUNG BATU	63,00	50,70	65,38
POLSEK KUNTO DARUSSALAM	70,27	65,85	65,00
POLSEK TAMBUSAI	88,37	93,61	61,11
POLSEK KEPENUHAN	70,49	54,41	73,52
POLSEK ROKAN IV KOTO	87,5	80,00	59,09
POLSEK TANDUN	89,47	69,76	72,50
POLSEK KABUN	71,43	52,38	50,00
POLSEK TAMBUSAI UTARA	73,33	87,50	68,75
POLSEK RAMBAH SAMO	60,61	58,82	55,26
POLSEK RAMBAH HILIR	84,37	63,15	77,77
POLSEK BONAI DARUSSALAM	55,26	58,33	73,68
<b>Rokan Hulu</b>	<b>76,03</b>	<b>69,33</b>	<b>66,14</b>

Sumber/Source: Polisi Resort Kabupaten Rokan Hulu/ Police Resort Rokan Hulu Regency

**Tabel**  
**Table 4.3.6****Jumlah Penerima Bantuan menurut Kecamatan dan Jenis Program di Kabupaten Rokan Hulu, 2021**  
**Number of beneficiaries by Subdistrict and Program in Rokan Hulu Regency, 2021**

<b>Kecamatan Subdistrict</b>	<b>BPNT/ Rastra/ Bantuan Sembako Food Relief</b>	<b>JKN-KIS</b>	<b>PKH</b>
(1)	(2)	(3)	(4)
Rokan IV Koto	2 710	8 673	1 082
Pendalian IV Koto	972	3 227	336
Tandun	2 685	9 079	913
Kabun	1 292	5 327	388
Ujung Batu	1 974	6 902	590
Rambah Samo	3 320	12 295	1 090
Rambah	3 084	14 899	896
Rambah Hilir	3 177	11 626	1 041
Bangun Purba	2 929	7 925	862
Tambusai	4 648	16 903	1 866
Tambusai Utara	3 960	13 281	1 077
Kepenuhan	1 724	6 006	607
Kepenuhan Hulu	1 022	4 878	247
Kunto Darussalam	3 262	12 098	1 387
Pagaran Tapah Darussalam	769	2 760	292
Bonai Darussalam	2 185	4 057	394
<b>Rokan Hulu</b>	<b>39 713</b>	<b>139 936</b>	<b>13 068</b>

Sumber/Source: Dinas Sosial Kabupaten Rokan Hulu/ Social Office Rokan Hulu Regency

#### 4.4 KEMISKINAN POVERTY

**Tabel 4.4.1** **Garis Kemiskinan, Jumlah, dan Persentase Penduduk Miskin di Kabupaten Rokan Hulu, 2014–2021**  
*Poverty Line, Number, and Percentage of Poor People in Rokan Hulu Regency, 2014–2021*

Tahun Year	Garis Kemiskinan (rupiah/kapita/bulan) Poverty Line (rupiah/capita/month)	Jumlah Penduduk Miskin (ribu) Number of Poor People (thousand)	Persentase Penduduk Miskin Percentage of Poor People
(1)	(2)	(3)	(4)
2014	370 540	58,29	10,13
2015	384 226	64,74	11,05
2016	420 884	67,42	11,05
2017	446 901	69,24	10,91
2018	467 343	72,28	10,95
2019	488 401	72,21	10,53
2020	532 643	73,35	10,31
2021	551 351	74,73	10,40

Sumber/Source: BPS, Survei Sosial Ekonomi Nasional Maret/BPS-Statistics Indonesia, March National Socioeconomic Survey

**Tabel**  
**Table** 4.4.2

**Indeks Kedalaman Kemiskinan dan Indeks Keparahan Kemiskinan di Kabupaten Rokan Hulu, 2014–2021**  
**Poverty Gap Index and Poverty Severity Index in Rokan Hulu Regency, 2014–2021**

Tahun Year	Indeks Kedalaman Kemiskinan Poverty Gap Index	Indeks Keparahan Kemiskinan Poverty Severity Index
(1)	(2)	(3)
2014	1,23	0,26
2015	1,54	0,34
2016	1,54	0,34
2017	1,74	0,47
2018	1,88	0,53
2019	1,87	0,55
2020	2,04	0,57
2021	1,51	0,36

Sumber/Source: BPS, Survei Sosial Ekonomi Nasional Maret/BPS-Statistics Indonesia, March National Socioeconomic Survey





# 05

## PERTANIAN, KEHUTANAN, PETERNAKAN, DAN PERIKANAN AGRICULTURE, FORESTRY, LIVESTOCK, AND FISHERY



**Kelapa Sawit/Oil Palm**

**LUAS**  
AREA

695 965 ha

**PRODUKSI**  
PRODUCTION

231 988 ton



**Karet/Rubber**

82 967 ha

82 967ton



**Kelapa/Coconut**

473 ha

473 ton



**PENJELASAN TEKNIS**

1. Lahan sawah adalah lahan pertanian yang berpetak-petak dan dibatasi oleh pematang (galangan), saluran untuk menahan/ menyalurkan air, yang biasanya ditanami padi sawah tanpa memandang dari mana diperoleh atau status lahan tersebut. Lahan yang dimaksud termasuk lahan yang terdaftar di Pajak Bumi Bangunan, luran Pembangunan Daerah, lahan bengkok, lahan serobotan, lahan rawa yang ditanami padi dan lahan bekas tanaman tahunan yang telah dijadikan sawah, baik yang ditanami padi, palawija atau tanaman semusim lainnya.
2. Tegall/Kebun adalah lahan pertanian bukan sawah (lahan kering) yang ditanami tanaman semusim atau tahunan dan terpisah dengan halaman sekitar rumah serta penggunaannya tidak berpindah pindah.
3. Ladang/Huma adalah lahan pertanian bukan sawah (lahan kering) yang biasanya ditanami tanaman semusim dan penggunaannya hanya semusim atau dua musim, kemudian akan ditinggalkan bila sudah tidak subur lagi (berpindah-pindah). Kemungkinan lahan ini beberapa tahun kemudian akan dikerjakan kembali jika sudah subur.
4. Data pokok tanaman pangan yang dikumpulkan adalah luas

**TECHNICAL NOTES**

1. *Wetland is agricultural land that separated by small dykes to resist water, where the main crop is usually wetland paddy without considering where it is got from or the status of the land. It includes the land that is registered at land income tax office, regional development contribution, 'bengkok' land, illegal ownership, swamps for rice cultivation, and annual crop land mark that has been used as rice field, which are both planted with paddy, secondary crops or the other seasonal crops.*
2. *Dry field/Garden is an dryland (unirrigated land) which is planted with seasonal or annual crops and separately from the yard around the house without shifting.*
3. *Unirrigated agricultural field / Shifting cultivation land is dryland (unirrigated land) that usually is cultivated for seasonal crops and utilized only for one or two seasons, then it will be left when it is not fertile (shifting). Maybe, this land will be used again in a few years if it has been fertile.*
4. *The main food crops data collected consists of harvested area and*

panen dan produktivitas (hasil per hektar). Produksi tanaman pangan merupakan hasil perkalian antara luas panen dengan produktivitas. Pengumpulan data luas panen dilakukan setiap bulan dengan pendekatan area kecamatan di seluruh wilayah Indonesia. Pengumpulan data produktivitas dilakukan melalui pengukuran langsung pada plot ubinan berukuran 2½ m x 2½ m. Pengumpulan data produktivitas dilakukan setiap subround (empat bulanan) pada waktu panen petani.

5. Data produksi padi dan palawija yang disajikan adalah dalam kualitas: gabah kering giling (padi), pipilan kering (jagung), biji kering (kedelai dan kacang tanah), dan umbi basah (ubi kayu dan ubi jalar).
6. Luas panen tanaman hortikultura adalah luas tanaman sayuran, buahbuahan, biofarmaka, dan tanaman hias yang diambil hasilnya/dipanen pada periode pelaporan.
7. Luas panen untuk tanaman sayuran adalah luas tanaman yang dipanen sekaligus/habis/dibongkar dan luas tanaman yang dipanen berkali-kali (lebih dari satu kali)/belum habis. Tanaman yang dipanen sekaligus/ habis/dibongkar adalah tanaman yang sehabis panen langsung dibongkar/ dicabut, terdiri dari bawang merah, bawang putih,

*productivity (yield per hectare). Food crops production is generated by harvested area multiplied by productivity. The harvested area data is collected every month using sub district area approach in all sub district in Indonesia. The productivity data collection is conducted by a direct measurement in 2½m x 2½m crop cutting plot. The productivity measurement is conducted in every subround (four monthly) at the time when farmers are harvesting their crops.*

5. *Production of paddy and secondary crops data are presented in the form of: dry unhusked rice (paddy), dry loose maize (maize), dry shells crops (soybeans and peanuts), and fresh roots (cassava and sweet potatoes).*
6. *Harvested area of horticulture is area which vegetable, fruit, medicinal and ornamental plant of crop harvested during the period of report.*
7. *Harvested area of vegetables is area of entirely plant harvested/ demolished and plant harvested several times/ undemolished. Entirely plants harvested/ demolished are plants usually harvested once and demolished to be substituted by other plants, consisting of: shallots, garlic, leeks, potato, cabbage, cauli flower, mustard green, carrots, chinese*

bawang daun, kentang, kol/ kubis, kembang kol, petsai/sawi, wortel, lobak, dan kacang merah. Tanaman yang dipanen berkali-kali (lebih dari satu kali)/belum habis adalah tanaman yang pemanenannya lebih dari satu kali dan biasanya dibongkar apabila panen terakhir sudah tidak memadai lagi, terdiri dari: kacang panjang, cabe besar, cabe rawit, jamur, tomat, terung, buncis, ketimun, labu siam, kangkung, bayam, melon, semangka, dan blewah.

*radish, and red kidney beans. Plants harvested several times/undemolished are plants usually harvested more than once and demolished in the case that the last harvest was economically not profitable. They consist of : yard long beans, chili, small chili, mushroom, tomatoes, egg plant, frech beans, cucumber, pumpkin/ chajota, swamp cabbage, spinach, melon, watermelon, and blewah.*

8. Data Statistik Kehutanan sebagian besar merupakan data sekunder yang bersumber dari Kementerian Kehutanan. *8. Most of forestry statistics are secondary data obtained from the Ministry of Forestry.*
9. Kawasan hutan adalah wilayah tertentu yang berupa hutan, yang ditunjuk dan atau ditetapkan oleh pemerintah untuk dipertahankan keberadaannya sebagai hutan tetap. Hal ini untuk menjamin kepastian hukum mengenai status kawasan hutan, letak batas dan luas suatu wilayah tertentu yang sudah ditunjuk menjadi kawasan hutan tetap. *9. Forest Area is a specific territory of forest ecosystem determined and or decided by the government as a permanent forest. Such decision is important to maintain the size of forest area and to ensure its legitimation and boundary demarcation of permanent forest.*
10. Hutan Lindung adalah kawasan hutan yang mempunyai fungsi pokok sebagai perlindungan sistem penyangga kehidupan untuk mengatur tata air, mencegah banjir, mengendalikan erosi, mencegah intrusi air laut, dan memelihara kesuburan tanah. *10. Protection Forest is a forest area designated to serve life support system, maintain hydrological system, prevent of flood, erotion control, seawater intrusion, and maintain soil fertility.*
11. Kawasan Suaka Alam (KSA) adalah kawasan dengan ciri khas tertentu, *11. A Sanctuary Reserve Area is a specific terrestrial or aquatic*

baik di darat maupun di perairan yang mempunyai fungsi pokok sebagai kawasan pengawetan keanekaragaman tumbuhan dan satwa serta ekosistemnya, yang juga berfungsi sebagai wilayah sistem penyangga kehidupan. Kawasan Pelestarian Alam (KPA) adalah kawasan dengan ciri khas tertentu, baik di darat maupun di perairan yang mempunyai fungsi pokok perlindungan sistem penyangga kehidupan, pengawetan keanekaragaman jenis tumbuhan dan satwa, serta pemanfaatan secara lestari sumber daya alam hayati dan ekosistemnya.

12. Hutan Produksi adalah kawasan hutan yang mempunyai fungsi pokok memproduksi hasil hutan. Hutan produksi terdiri dari Hutan Produksi Tetap (HP), Hutan Produksi Terbatas (HPT), dan Hutan Produksi yang dapat dikonversi.
13. Tanaman sayuran semusim adalah tanaman sumber vitamin, garam mineral dan lain-lain yang dikonsumsi dari bagian tanaman yang berupa daun, bunga, buah dan umbinya, yang berumur kurang dari setahun.
14. Tanaman buah-buahan semusim adalah tanaman sumber vitamin, garam mineral dan lain-lain yang dikonsumsi dari bagian tanaman yang berupa buah, berumur kurang dari satu tahun, tidak berbentuk pohon/rumpun tetapi

*area having specific criteria for preserving biodiversity plant and animal as well as ecosystem, which also serve as life support system. A Nature Conservation area is a specific terrestrial or aquatic area whose main function is to serve life support system and preserve diversity of plant and animal species, as well as to provide a sustainable utilization of living resources and their ecosystems.*

12. *Production Forest is a forest area designated mainly to promote sustainable forest production. Production forest is classified as permanent production forest, limited production forest, and convertible production forest.*
13. *Seasonal vegetables plants are plants which contained of vitamin, mineral salt, etc, which are consumed from part of plant in the form of vegetables and the age of less than one year.*
14. *Seasonal fruits are vitamin source plant contained mineral salt, etc, which are consumed from plant part in the form of fruits. This plants are creep with the age les than one year.*

- menjalar dan berbatang lunak.
15. Tanaman yang dipanen sekaligus adalah tanaman yang biasanya pemanenannya dilakukan sekali dan kemudian dibongkar untuk diganti dengan tanaman lain seperti bawang daun, bawang merah, bawang putih, kentang, lobak, kubis, sawi, wortel dan kacang-kacangan
  16. Tanaman yang dipanen berkali-kali (lebih dari satu kali) adalah tanaman yang biasanya pemanenannya lebih satu kali dan biasanya dibongkar apabila panen terakhir sudah tidak memadai lagi. Termasuk kategori ini adalah buncis, cabe, terung ketimun, tomat, labu siam, kangkung, bayam dan sebagainya. Luas panen untuk tanaman yang dipanen berkali-kali merupakan penjumlahan panen per bulan dan dapat berakhir pada tanaman dipanen habis/dibongka
  17. Produksi adalah banyaknya hasil menurut bentuk hasil yang ditetapkan dan merupakan penjumlahan laporan per bulan
  18. Produksi dipanen habis/dibongkar adalah hasil dari luas panen tanaman sayuran dan buah-buahan semusim yang dipanen habis/dibongkar pada periode pelaporan.
  19. Tanaman buah-buahan tahunan adalah tanaman sumber vitamin, garam, mineral dan lain-lain yang dikonsumsi dari bagian
15. *Plant harvested at once are the plants usually harvested once and demolished to be substitute by other plants. For examples leeks, shallots, garlic, potatoes, chinese radish, cabbage, chinese cabbage/ mustard greens, carrots, kidney beans, etc.*
  16. *Plants harvested several times are the plant usually harvested more than once and then being demolished after the harvest is economically not profitable. For examples yardlong beans, chili, tomatoes, egg plant, green beans, cucumber, pumpkin/chajota, swamp cabbage and spinach.*
  17. *Production is the quantity of product in standart form as a summation of monthly report.*
  18. *Production entirely is the quantity from area harvested of seasonal vegetable plants and seasonal fruits, which are in report period it harvested entirely.*
  19. *Fruit Plant are vitamin source plants, contained mineral salt, etc. which are consumed from plant part in the form of fruits.*



tanaman yang berupa buah dan merupakan tanaman tahunan.

20. Tanaman sayuran tahunan adalah tanaman sumber vitamin, garam mineral dan lain-lain yang dikonsumsi dari bagian tanaman yang berupa daun, bunga, buah dan umbinya yang berumur lebih dari satu tahun serta berbentuk pohon
  21. Tanaman yang menghasilkan adalah tanaman yang pada triwulan yang bersangkutan dipetik hasilnya
  22. Luas panen yang disajikan merupakan luas kotor dalam hektar
20. *Annual Vegetables Plants are vitamin source plants, contained mineral salt, etc. which are consumed from plants part in the form of vegetables and the age more than one year.*
  21. *Effective Productive Plants are plants which are harvested at the reporting quarter.*
  22. *The harvested area is reported in gross area (ha).*

**ULASAN**

Sektor pertanian merupakan sektor yang sangat penting dalam perekonomian. Sektor pertanian terdiri dari beberapa subsektor, yakni tanaman pangan, hortikultura, perkebunan, peternakan, perikanan, dan kehutanan.

Pada subsektor hortikultura, produksi sayuran dan buah buahan terbesar di Kabupaten Rokan Hulu adalah jenis cabai besar. Pada tahun 2021, total produksi cabai besar di Kabupaten Rokan Hulu adalah sebesar 26,05 ribu kwintal. Sementara itu produksi cabai besar tertinggi menurut wilayah adalah terletak di Kecamatan Ujung Batu. Selama tahun 2021, jumlah total produksi cabai besar adalah hampir menyentuh 5 ribu kwintal. Sedangkan Kecamatan Bangun Purba menjadi kecamatan dengan produksi cabai besar terendah dengan total produksi sebesar 192 kwintal. Sementara itu, untuk dilihat dari jenis tanaman biofarmaka, selama tahun 2021 luas panen dari tanaman biofarmaka terbesar adalah dengan jenis tanaman jahe dengan total luas panen mencapai 5.828 m<sup>2</sup>. Kemudian apabila dilihat dari wilayahnya, Kecamatan Rambah Hilir menjadi kecamatan dengan luas tanaman biofarmaka terluas dengan luas panen terbesar. selanjutnya, apabila dilihat dari tanaman hias, selama tahun 2021 hanya ada jenis tanaman pedang pedangan dan aglonema. Sedangkan pada tanaman lain selama tahun 2021

**DESCRIPTION**

*The agricultural sector is a very important sector in the economy. The agricultural sector consists of several sub-sectors, namely food crops, horticulture, plantations, livestock, fisheries, and forestry.*

*In the horticulture sub-sector, the largest production of vegetables and fruits in Rokan Hulu district is large chili. In 2021, the total production of large chilies in the upstream Rokan Regency is 26.05 thousand quintals. Meanwhile, the highest large chili production by region is located in Ujung Batu sub-district. During 2021, the total production of large chilies is almost 5 thousand quintals. Meanwhile, Bangun ancient sub-district became the sub-district with the lowest large chili production with a total production of 192 quintals. Meanwhile, in terms of types of biopharmaceutical plants, during 2021 the largest harvested area of biopharmaceutical plants is ginger with a total harvested area of 5,828 m<sup>2</sup>. Then when viewed from the area, the sub-district of Rambah downstream becomes the sub-district with the widest area of biopharmaceutical plants with the largest harvest area. Furthermore, when viewed from ornamental plants, during 2021 there are only types of merchant plants and aglonema. While in other plants during 2021 there will be no production from ornamental plants. And lastly, from the production of fruit crops, during 2021 Siamese oranges*

tidak terdapat produksi dari tanaman hias. Dan terakhir, dari produksi tanaman buah buahan, selama tahun 2021 jeruk siam dan durian menjadi jenis buah buahan terbanyak yang di produksi di Kabupaten Rokan Hulu. Jeruk siam menjadi jenis buah buahan dengan produksi terbesar dengan total produksi selama tahun 2021 adalah sebesar 349,7 ribu kwintal jeruk siam. Sementara itu durian berada di urutan kedua dengan total produksi sebesar 23,34 ribu kwintal.

Pada subsektor perkebunan, selama tahun 2021 untuk luas perkebunan, didominasi oleh perkebunan kelapa sawit dan karet. Pada tahun 2021 total luas lahan perkebunan kelapa sawit adalah sebesar 695,9 ribu hektar kemudian diikuti oleh perkebunan karet dengan luas perkebunan sebesar 82,9 ribu hektar. Luas perkebunan terkecil adalah komoditas kakao dengan luas perkebunan sebesar 37ha. Dari sisi wilayah kecamatan, untuk perkebunan kelapa sawit terluas terletak di Kecamatan Tambusai Utara dengan luas lahan perkebunan kelapa sawit sebesar 142,6 ribu hektar. Sedangkan kecamatan luas lahan perkebunan kelapa sawit terendah adalah Pendalian IV Koto dengan luas sebesar 7,7 ribu hektar. Sementara untuk perkebunan karet, kecamatan dengan luas perkebunan karet terluas berada di Kecamatan Rambah dengan luas lahan perkebunan sebesar 14,15 ribu hektar. Sementara itu Bonai Darussalam menjadi kecamatan dengan luas lahan perkebunan karet

*and durians will be the most common types of fruit produced in the Rokan Hulu district. Siamese oranges are the type of fruit with the largest production with a total production during 2021 of 349.7 thousand quintals of Siamese oranges. Meanwhile, durian is in second place with a total production of 23.34 thousand quintals.*

*In the plantation sub-sector, during 2021 the plantation area will be dominated by oil palm and rubber plantations. In 2021 the total area of oil palm plantations is 695.9 thousand hectares, followed by rubber plantations with a plantation area of 82.9 thousand hectares. The smallest plantation area is cocoa with a plantation area of 37ha. In terms of the sub-district area, the largest oil palm plantation is located in the North Tambusai sub-district with an oil palm plantation area of 142.6 thousand hectares. Meanwhile, the lowest sub-district for oil palm plantations is Pendalian IV Koto with an area of 7.7 thousand hectares. As for rubber plantations, the sub-district with the largest rubber plantation area is in the Rambah sub-district with a plantation area of 14.15 thousand hectares. Meanwhile, Bonai Darussalam is the sub-district with the smallest rubber plantation area for the Rokan Hulu district. There are no sugarcane, tea and tobacco commodities in the Rokan Hulu district.*

terkecil untuk wilayah Kabupaten Rokan Hulu. Untuk komoditas tebu, the dan tembakau tidak terdapat atau tersedia di wilayah Kabupaten Rokan Hulu.

Sementara itu dari segi produksi perkebunan di Kabupaten Rokan Hulu, selama tahun 2021 perkebunan kelapa sawit menjadi yang tertinggi dengan total produksi sebesar 231,98 ton. Hal tersebut juga sejalan dengan luas perkebunan kelapa sawit di Kabupaten Rokan Hulu yang juga tinggi. Tambusai Utara menjadi kecamatan dengan produksi kelapa sawit terbesar dengan produksi sebesar 47,55 ton. Pendalihan IV Koto menjadi kecamatan dengan produksi kelapa sawit terkecil dengan produksi sebesar 2,57 ton. Sementara itu, untuk produksi perkebunan karet selama tahun 2021 adalah sebesar 82,96 juta ton. Untuk kecamatan dengan produksi karet terbesar berada di Kecamatan Rambah dan yang terkecil berada di Kecamatan Bonai Darussalam. Hal tersebut juga sejalan dengan luas perkebunan karet di kedua kecamatan tersebut yang menjadi luas terbesar dan terkecil.

Pada subsektor peternakan, Sapi potong menjadi populasi terbanyak dengan jumlah populasi sebesar 47.427 ekor untuk jenis ternak besar, sementara ayam buras sebesar 824.137 ekor untuk jenis unggas. Apabila dilihat dari wilayah, untuk populasi sapi potong, Kecamatan Rambah Samo menjadi kecamatan dengan populasi sapi potong terbanyak, sedangkan Kecamatan Bonai Darussalam memiliki

*Meanwhile, in terms of plantation production in Rokan Hulu Regency, during 2021 oil palm plantations will be the highest with a total production of 231.98 tons. This is also in line with the high area of oil palm plantations in the Rokan Hulu district. North Tambusai is the sub-district with the largest palm oil production with a production of 47.55 tons. Control of iv koto became the sub-district with the smallest palm oil production with a production of 2.57 tons. Meanwhile, the production of rubber plantations during 2021 is 82.96 million tons. The sub-districts with the largest rubber production are in the Rambah sub-district and the smallest in the Bonai Darussalam sub-district. This is also in line with the area of rubber plantations in the two sub-districts, which are the largest and the smallest.*

*In the livestock sub-sector, beef cattle are the largest population with a total population of 47,427 heads for large livestock types, while native chickens are 824,137 heads for poultry species. When viewed from the area, for beef cattle population, Rambah Samo sub-district is the sub-district with the largest beef cattle population, while Bonai Darussalam District has the lowest beef cattle population. For poultry species, the*

populasi sapi potong terendah. Untuk jenis unggas, populasi ayam buras terbesar ada di Kecamatan Kepenuhan sedangkan terendah di Kecamatan Bonai Darussalam.

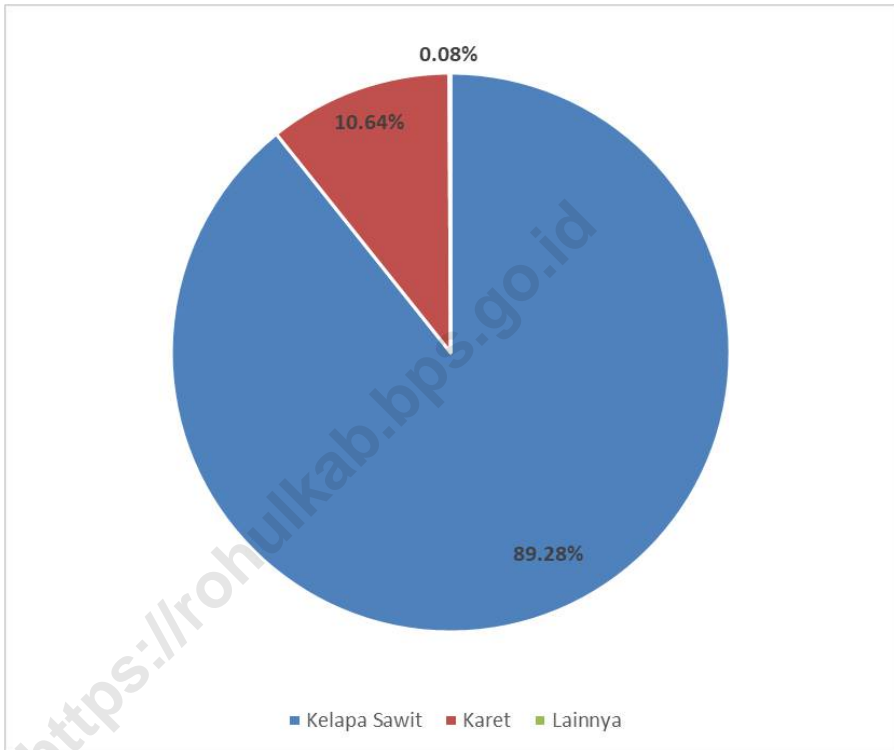
Jumlah Rumah tangga Perikanan di Kabupaten Rokan Hulu pada tahun 2021 adalah sebanyak 6.270 rumah tangga. Jumlah ini didominasi oleh rumah tangga perikanan dengan budidaya di kolam sebanyak 4.797 rumah tangga. Kecamatan Rambah menjadi kecamatan dengan rumah tangga perikanan terbanyak di Kabupaten Rokan Hulu dengan jumlah rumah tang sebanyak 714 rumah tangga. Sedangkan Pagaran Tapah menjadi kecamatan dengan rumah tangga perikanan terkecil di Kabupaten Rokan Hulu dengan jumlah 118 rumah tangga. Selanjutnya dari produksi perikanan selama tahun 2021 total produksi perikanan di Kabupaten Rokan Hulu adalah sebesar 9020,03 ton. Kecamatan Rambah dan Tambusai Utara menjadi kecamatan dengan produksi perikanan terbanyak di Kabupaten Rokan Hulu dengan produksi sebesar 1.746,52 ton dan 1.708,88 ton. Sedangkan Pendalian IV Koto menjadi kecamatan dengan produksi perikanan terkecil dengan total produksi sebesar 58,34 ton. Selama tahun 2021, produksi perikanan didominasi oleh sektor perikanan budidaya dengan total produksi mencapai 7.055,14 ton. Sedangkan dari perairan umum, total produksi perikanan adalah sebesar 1.964,89 ton.

*largest free-range chicken population is in Kecepatan District, while the lowest is in Bonai Darussalam District.*

*The number of fisheries households in Rokan Hulu Regency in 2021 is 6,270 households. This number is dominated by fishery households with aquaculture in ponds of 4,797 households. Rambah sub-district is the sub-district with the most fishery households in Rokan Hulu district with a total of 714 households. Meanwhile, Pagaran Tapah is the sub-district with the smallest fishery household in Rokan Hulu Regency with a total of 118 households. Furthermore, from fishery production during 2021, the total fishery production in Rokan Hulu Regency is 9020.03 tons. The sub-districts of Rambah and Tambusai Utara became the sub-districts with the highest fishery production in the district of Rokan Hulu with production of 1,746.52 tons and 1708.88 tons, respectively. Meanwhile, Pendalian IV Koto became the sub-district with the smallest fishery production with a total production of 58.34 tons. During 2021, fishery production is dominated by the aquaculture sector with a total production of 7,055.14 tons. Meanwhile, from public waters, the total fishery production is 1,964.89 tons.*

**Gambar** 5.1  
**Figures**

**Persentase Luas Area Tanaman Perkebunan menurut Jenis Tanaman (%) di Kabupaten Rokan Hulu, 2021**  
*Percentage of Plantation Area by Kind of Plant (%) in Rokan Hulu Regency, 2021*



Sumber/Source : Dinas Peternakan dan Perkebunan Kabupaten Rokan Hulu / *Animal Husbandary and Plantation Office of Rokan Hulu Regency*

**5.1 HORTIKULTURA**  
**HORTICULTURE**

**Tabel** 5.1.1 **Luas Panen Tanaman Sayuran Menurut Kecamatan dan Jenis Tanaman di Kabupaten Rokan Hulu (ha), 2020 dan 2021\***  
**Table** 5.1.1 **Harvested Area of Vegetables by Subdistrict and Kind of Plant in Rokan Hulu Regency (ha), 2020 and 2021\***

Kecamatan Subdistrict	Bayam Spinach		Cabai Besar Chili/Big Chili	
	2020	2021*	2020	2021*
(1)	(2)	(3)	(4)	(5)
Rokan IV Koto	14	21	16	50
Pendalian IV Koto	7	2	14	13
Tandun	12	11	6	5
Kabun	10	10	8	5
Ujung Batu	25	24	25	37
Rambah Samo	30	25	28	15
Rambah	12	21	4	15
Rambah Hilir	36	35	9	24
Bangun Purba	10	11	13	3
Tambusai	5	8	8	6
Tambusai Utara	18	47	38	24
Kepenuhan	12	12	25	17
Kepenuhan Hulu	12	12	6	7
Kunto Darussalam	21	32	18	24
Pagaran Tapah Darussalam	14	14	25	33
Bonai Darussalam	12	15	8	2
<b>Rokan Hulu</b>	<b>250</b>	<b>299</b>	<b>251</b>	<b>280</b>

Lanjutan Tabel/*Continued Table* 5.1.1

Kecamatan Subdistrict	Cabai Rawit <i>Chili/Cayenne Pepper</i>		Kacang Panjang <i>Long Beans</i>	
	2020	2021*	2020	2021*
(1)	(6)	(7)	(8)	(9)
Rokan IV Koto	12	27	22	30
Pendalian IV Koto	3	2	8	5
Tandun	6	4	7	4
Kabun	5	5	7	4
Ujung Batu	1	-	19	19
Rambah Samo	9	6	14	12
Rambah	3	4	5	8
Rambah Hilir	21	30	36	39
Bangun Purba	9	1	17	5
Tambusai	4	4	6	4
Tambusai Utara	7	4	10	17
Kepenuhan	11	6	9	8
Kepenuhan Hulu	5	4	7	9
Kunto Darussalam	-	3	11	16
Pagaran Tapah Darussalam	-	-	14	15
Bonai Darussalam	-	1	10	13
<b>Rokan Hulu</b>	<b>96</b>	<b>101</b>	<b>202</b>	<b>208</b>



Lanjutan Tabel/Continued Table 5.1.1

Kecamatan Subdistrict	Kangkung Water Spinach		Ketimun Cucumber	
	2020	2021*	2020	2021*
(1)	(10)	(11)	(12)	(13)
Rokan IV Koto	16	17	11	15
Pendalian IV Koto	7	4	7	2
Tandun	12	11	6	6
Kabun	10	8	7	5
Ujung Batu	25	24	16	19
Rambah Samo	39	27	7	7
Rambah	9	12	4	9
Rambah Hilir	43	38	33	35
Bangun Purba	11	10	14	7
Tambusai	5	9	6	4
Tambusai Utara	22	47	4	19
Kepenuhan	12	12	11	11
Kepenuhan Hulu	11	12	8	11
Kunto Darussalam	22	28	15	15
Pagaran Tapah Darussalam	9	13	15	15
Bonai Darussalam	12	14	7	8
<b>Rokan Hulu</b>	<b>265</b>	<b>286</b>	<b>171</b>	<b>188</b>

Lanjutan Tabel/*Continued Table* 5.1.1

Kecamatan Subdistrict	Semangka Water Melon		Terung Eggplant	
	2020	2021*	2020	2021*
(1)	(14)	(15)	(16)	(17)
Rokan IV Koto	-	41	14	18
Pendalian IV Koto	4	2	6	2
Tandun	12	4	6	4
Kabun	8	2	8	5
Ujung Batu	-	-	16	17
Rambah Samo	1	-	6	4
Rambah	5	9	5	10
Rambah Hilir	6	-	42	43
Bangun Purba	-	-	14	4
Tambusai	12	9	5	3
Tambusai Utara	8	7	8	11
Kepenuhan	27	36	9	7
Kepenuhan Hulu	12	8	6	6
Kunto Darussalam	17	28	8	12
Pagaran Tapah Darussalam	1	2	11	11
Bonai Darussalam	-	2	6	5
<b>Rokan Hulu</b>	<b>113</b>	<b>150</b>	<b>170</b>	<b>162</b>

Sumber/*Source*: BPS, Statistik Pertanian Hortikultura SPH-SBS/*BPS-Statistics Indonesia, Agricultural Statistic for Horticulture SPH-SBS*

**Tabel 5.1.2** **Produksi Tanaman Sayuran Menurut Kecamatan dan Jenis Tanaman di Kabupaten Rokan Hulu (kuintal), 2020 dan 2021\***  
***Production of Vegetables by Subdistrict and Kind of Plant in Rokan Hulu Regency (quintal), 2020 and 2021\****

Kecamatan Subdistrict	Bayam Spinach		Cabai Besar Chili/Big Chili	
	2020	2021*	2020	2021*
(1)	(2)	(3)	(4)	(5)
Rokan IV Koto	392	361	1 311	3 008
Pendalian IV Koto	197	77	978	469
Tandun	454	339	980	750
Kabun	258	211	970	600
Ujung Batu	1 781	1 240	8 040	4 995
Rambah Samo	745	418	2 029	1 271
Rambah	396	687	330	812
Rambah Hilir	675	722	730	240
Bangun Purba	380	324	862	192
Tambusai	197	209	1 052	1 024
Tambusai Utara	518	470	5 360	1 608
Kepenuhan	107	105	4 523	3 526
Kepenuhan Hulu	204	102	1 178	1 386
Kunto Darussalam	641	920	1 479	2 439
Pagaran Tapah Darussalam	1 315	1 840	3 636	2 864
Bonai Darussalam	364	562	959	866
<b>Rokan Hulu</b>	<b>8 624</b>	<b>8 585</b>	<b>34 417</b>	<b>26 049</b>

Lanjutan Tabel/*Continued Table 5.1.2*

Kecamatan Subdistrict	Cabai Rawit <i>Chili/Cayenne Pepper</i>		Kacang Panjang <i>Long Beans</i>	
	2020	2021*	2020	2021*
(1)	(6)	(7)	(8)	(9)
Rokan IV Koto	1 238	1 715	320	513
Pendalian IV Koto	416	220	75	74
Tandun	1 038	540	36	50
Kabun	910	820	268	48
Ujung Batu	240	-	6 170	5 373
Rambah Samo	542	446	776	795
Rambah	420	288	90	136
Rambah Hilir	1 660	600	254	222
Bangun Purba	674	42	238	105
Tambusai	1 197	828	1 360	1 003
Tambusai Utara	1 190	263	332	417
Kepenuhan	2 627	1 538	518	836
Kepenuhan Hulu	1 035	986	868	1 304
Kunto Darussalam	-	215	157	493
Pagaran Tapah Darussalam	-	-	4 010	6 050
Bonai Darussalam	-	178	801	336
<b>Rokan Hulu</b>	<b>13 187</b>	<b>8 679</b>	<b>16 273</b>	<b>17 755</b>

Lanjutan Tabel/Continued Table 5.1.2

Kecamatan Subdistrict	Kangkung Water Spinach		Ketimun Cucumber	
	2020	2021*	2020	2021*
	(10)	(11)	(12)	(13)
Rokan IV Koto	352	374	159	246
Pendalian IV Koto	69	50	193	106
Tandun	310	129	100	85
Kabun	87	80	492	80
Ujung Batu	2 950	1 798	11 250	6 207
Rambah Samo	931	905	372	378
Rambah	90	170	200	370
Rambah Hilir	187	114	56	58
Bangun Purba	133	102	586	200
Tambusai	369	415	832	759
Tambusai Utara	465	455	580	715
Kepenuhan	157	132	1 153	2 401
Kepenuhan Hulu	147	132	982	1 444
Kunto Darussalam	218	549	742	644
Pagaran Tapah Darussalam	1 410	2 220	7 195	5 350
Bonai Darussalam	328	340	499	312
<b>Rokan Hulu</b>	<b>8 203</b>	<b>7 964</b>	<b>25 391</b>	<b>19 355</b>

Lanjutan Tabel/*Continued Table 5.1.2*

Kecamatan Subdistrict	Semangka Water Melon		Terung Eggplant	
	2020	2021 <sup>x</sup>	2020	2021 <sup>x</sup>
(1)	(14)	(15)	(16)	(17)
Rokan IV Koto	-	3 808	234	322
Pendalian IV Koto	101	110	82	49
Tandun	675	95	440	61
Kabun	770	45	93	45
Ujung Batu	-		13 310	9 500
Rambah Samo	130	-	423	365
Rambah	535	225	106	136
Rambah Hilir	150	-	902	929
Bangun Purba	-	-	194	80
Tambusai	2 707	828	720	796
Tambusai Utara	305	330	576	420
Kepenuhan	3 333	3 443	591	2 131
Kepenuhan Hulu	1 546	766	787	993
Kunto Darussalam	1 130	2 519	210	641
Pagaran Tapah Darussalam	467	900	6 180	5 472
Bonai Darussalam	-	127	1 062	376
<b>Rokan Hulu</b>	<b>11 849</b>	<b>13 196</b>	<b>25 910</b>	<b>22 316</b>

Sumber/Source: BPS, Statistik Pertanian Hortikultura SPH-SBS/BPS-Statistics Indonesia, Agricultural Statistic for Horticulture SPH-SBS

**Tabel**  
**Table** 5.1.3

**Luas Panen Tanaman Sayuran dan Buah-buahan Semusim Menurut Jenis Tanaman di Kabupaten Rokan Hulu (ha), 2019–2021**  
**Harvested Area of Seasonal Vegetables and Fruits by Kind of Plant in Rokan Hulu Regency (ha), 2019–2021**

Jenis Tanaman Kind of Plants	2019	2020	2021 <sup>x</sup>
(1)	(2)	(3)	(4)
<b>Sayuran/Vegetables:</b>			
Bayam/ <i>Spinach</i>	302	250	299
Cabai Besar/ <i>Chili/Big Chili</i>	317	251	280
Cabai Rawit/ <i>Chili/Cayenne Pepper</i>	106	96	101
Kacang Panjang/ <i>Long Beans</i>	229	202	208
Kangkung/ <i>Water Spinach</i>	291	265	286
Ketimun/ <i>Cucumber</i>	187	171	188
Terung/ <i>Eggplant</i>	204	170	162
<b>Buah–buahan/Fruits:</b>			
Semangka/ <i>Water Melon</i>	116	113	150

Sumber/Source: BPS, Statistik Pertanian Hortikultura SPH-SBS/BPS-Statistics Indonesia, Agricultural Statistic for Horticulture SPH-SBS

**Tabel**  
**Table** 5.1.4

**Produksi Tanaman Sayuran dan Buah-buahan Semusim Menurut Jenis Tanaman di Kabupaten Rokan Hulu (kuintal), 2019–2021**  
*Production of Seasonal Vegetables and Fruits by Kind of Plant in Rokan Hulu Regency (quintal), 2019–2021*

Jenis Tanaman Kind of Plants	2019	2020	2021 <sup>x</sup>
(1)	(2)	(3)	(4)
<b>Sayuran/Vegetables:</b>			
Bayam/ <i>Spinach</i>	7 499	8 624	8 585
Cabai Besar/ <i>Chili/Big Chili</i>	21 567	34 417	26 049
Cabai Rawit/ <i>Chili/Cayenne Pepper</i>	10 290	13 187	8 679
Kacang Panjang/ <i>Long Beans</i>	9 749	16 273	17 755
Kangkung/ <i>Water Spinach</i>	5 296	8 203	7 964
Ketimun/ <i>Cucumber</i>	9 725	25 391	19 355
Terung/ <i>Eggplant</i>	12 190	25 910	22 316
<b>Buah–buahan/Fruits:</b>			
Semangka/ <i>Water Melon</i>	15 693	11 849	13 196

Sumber/Source: BPS, Statistik Pertanian Hortikultura SPH-SBS/BPS-Statistics Indonesia, *Agricultural Statistic for Horticulture SPH-SBS*



**Tabel**  
**Table** 5.1.5

**Luas Panen Tanaman Biofarmaka Menurut Kecamatan dan Jenis Tanaman di Kabupaten Rokan Hulu (m<sup>2</sup>), 2020 dan 2021\***

**Harvested Area of Medicinal Plants by Subdistrict and Kind of Plant in Rokan Hulu Regency (m<sup>2</sup>), 2020 and 2021\***

Kecamatan Subdistrict	Jahe Ginger		Kencur East Indian Galangal		Kunyit Turmeric	
	2020	2021*	2020	2021*	2020	2021*
(1)	(2)	(3)	(4)	(5)	(6)	(7)
Rokan IV Koto	675	732	661	679	717	731
Pendalian IV Koto	395	397	195	326	282	306
Tandun	108	157	89	92	115	113
Kabun	92	119	103	131	103	123
Ujung Batu	120	135	135	125	95	125
Rambah Samo	8 225	1 324	2 537	25	50	24
Rambah	676	645	432	417	20	15
Rambah Hilir	1 585	2 065	1 106	1 451	1 315	2 245
Bangun Purba	52	25	38	28	47	5
Tambusai	-	-	-	-	-	-
Tambusai Utara	-	-	-	-	-	-
Kepenuhan	162	112	98	76	186	134
Kepenuhan Hulu	102	67	48	42	86	68
Kunto Darussalam	-	-	-	-	-	-
Pagaran Tapah Darussalam	50	50	-	80	50	50
Bonai Darussalam	-	-	-	-	-	-
<b>Rokan Hulu</b>	<b>12 242</b>	<b>5 828</b>	<b>5 442</b>	<b>3 472</b>	<b>3 066</b>	<b>3 939</b>

Lanjutan Tabel/*Continued Table 5.1.5*

Kecamatan Subdistrict	Laos/Lengkuas Galanga		Mengkudu/Pace Indian Mulberry		Temulawak Java Turmeric	
	2020	2021 <sup>x</sup>	2020	2021 <sup>x</sup>	2020	2021 <sup>x</sup>
(1)	(8)	(9)	(10)	(11)	(12)	(13)
Rokan IV Koto	875	1 010	-	-	-	-
Pendalian IV Koto	327	500	-	-	-	-
Tandun	75	67	-	-	50	64
Kabun	85	106	29	72	54	62
Ujung Batu	130	115	-	-	-	-
Rambah Samo	9	9	-	-	-	70
Rambah	722	698	-	-	17	13
Rambah Hilir	1 108	1 789	111	96	498	828
Bangun Purba	46	74	-	-	-	-
Tambusai	-	-	-	-	-	-
Tambusai Utara	-	-	-	-	-	-
Kepenuhan	211	151	-	-	49	46
Kepenuhan Hulu	91	92	-	-	18	14
Kunto Darussalam	-	-	-	-	-	-
Pagaran Tapah Darussalam	50	50	-	-	-	-
Bonai Darussalam	-	-	-	-	-	-
<b>Rokan Hulu</b>	<b>3 729</b>	<b>4 661</b>	<b>140</b>	<b>168</b>	<b>686</b>	<b>1 097</b>

Sumber/Source: BPS, Statistik Pertanian Hortikultura SPH-TBF/BPS-Statistics Indonesia, Agricultural Statistic for Horticulture SPH-TBF

**Tabel**  
**Table** 5.1.6

**Produksi Tanaman Biofarmaka Menurut Kecamatan dan Jenis Tanaman di Kabupaten Rokan Hulu (kg), 2020 dan 2021<sup>x</sup>**

***Production of Medicinal Plants by Subdistrict and Kind of Plant in Rokan Hulu Regency (kg), 2020 and 2021<sup>x</sup>***

Kecamatan Subdistrict	Jahe Ginger		Kencur East Indian Galangal		Kunyit Turmeric	
	2020	2021 <sup>x</sup>	2020	2021 <sup>x</sup>	2020	2021 <sup>x</sup>
(1)	(2)	(3)	(4)	(5)	(6)	(7)
Rokan IV Koto	2 678	4 539	9 185	9 760	6 727	5 574
Pendalian IV Koto	2 183	2 403	3 370	6 363	2 814	3 274
Tandun	515	2 118	453	986	417	1 035
Kabun	375	986	438	908	471	1 031
Ujung Batu	2 850	3 800	2 250	2 500	1 750	2 300
Rambah Samo	62 854	9 460	25 059	254	475	150
Rambah	11 265	10 862	12 930	14 470	454	345
Rambah Hilir	9 140	14 120	9 828	16 590	8 016	23 610
Bangun Purba	246	212	387	290	326	32
Tambusai	-	-	-	-	-	-
Tambusai Utara	-	-	-	-	-	-
Kepenuhan	2 137	1 634	848	676	2 385	1 902
Kepenuhan Hulu	1 672	1 677	268	873	463	1 020
Kunto Darussalam	-	-	-	-	-	-
Pagarar Tapah Darussalam	900	400	-	400	800	400
Bonai Darussalam	-	-	-	-	-	-
<b>Rokan Hulu</b>	<b>96 815</b>	<b>52 211</b>	<b>65 016</b>	<b>54 070</b>	<b>25 098</b>	<b>40 673</b>

Lanjutan Tabel/*Continued Table* 5.1.6

Kecamatan Subdistrict	Laos/Lengkuas Galanga		Mengkudu/Pace Indian Mulberry		Temulawak Java Turmeric	
	2020	2021 <sup>x</sup>	2020	2021 <sup>x</sup>	2020	2021 <sup>x</sup>
(1)	(8)	(9)	(10)	(11)	(12)	(13)
Rokan IV Koto	3 829	5 409	-	-	-	-
Pendalian IV Koto	2 396	4 143	-	-	-	-
Tandun	355	637	-	-	159	340
Kabun	387	586	38	906	211	324
Ujung Batu	2 115	1 980	-	-	-	-
Rambah Samo	56	64	-	-	-	554
Rambah	14 240	13 775	-	-	396	368
Rambah Hilir	7 850	8 554	2 368	1 996	3 368	9 372
Bangun Purba	208	188	-	-	-	-
Tambusai	-	-	-	-	-	-
Tambusai Utara	-	-	-	-	-	-
Kepenuhan	2 698	2 614	-	-	346	380
Kepenuhan Hulu	1 353	1 473	-	-	242	258
Kunto Darussalam	-	-	-	-	-	-
Pagaran Tapah Darussalam	900	450	-	-	-	-
Bonai Darussalam	-	-	-	-	-	-
<b>Rokan Hulu</b>	<b>36 387</b>	<b>39 873</b>	<b>2 406</b>	<b>2 902</b>	<b>4 722</b>	<b>11 596</b>

Sumber/*Source*: BPS, Statistik Pertanian Hortikultura SPH-TBF/*BPS-Statistics Indonesia, Agricultural Statistic for Horticulture SPH-TBF*

**Tabel** 5.1.7 **Luas Panen Tanaman Biofarmaka Menurut Jenis Tanaman di Kabupaten Rokan Hulu (m<sup>2</sup>), 2019–2021**  
**Table** 5.1.7 **Harvested Area of Medicinal Plants by Kind of Plant in Rokan Hulu Regency (m<sup>2</sup>), 2019–2021**

Jenis Tanaman Kind of Plants	2019	2020	2021*
(1)	(2)	(3)	(4)
Jahe/Ginger	11 994	12 242	5 828
Kencur/East Indian Galangal	2 608	5 442	3 472
Kunyit/Turmeric	2 970	3 066	3 939
Laos/Lengkuas/Galanga	3 951	3 729	4 661
Mengkudu/Pace/ Indian Mulberry	188	140	168
Temulawak/ Java Turmeric	345	686	1 097

Sumber/Source: BPS, Statistik Pertanian Hortikultura SPH-TBF/BPS-Statistics Indonesia, Agricultural Statistic for Horticulture SPH-TBF

**Tabel** 5.1.8 **Produksi Tanaman Biofarmaka Menurut Jenis Tanaman di Kabupaten Rokan Hulu (kg), 2019–2021**  
**Table** 5.1.8 **Production of Medicinal Plants by Kind of Plant in Rokan Hulu Regency (kg), 2019–2021**

Jenis Tanaman Kind of Plants	2019	2020	2021*
(1)	(2)	(3)	(4)
Jahe/Ginger	95 047	96 815	52 211
Kencur/East Indian Galangal	20 399	65 016	54 070
Kunyit/Turmeric	21 199	25 098	40 673
Laos/Lengkuas/Galanga	37 696	36 387	39 873
Mengkudu/Pace/ Indian Mulberry	3 225	2 406	2 902
Temulawak/ Java Turmeric	2 148	4 722	11 596

Sumber/Source: BPS, Statistik Pertanian Hortikultura SPH-TBF/BPS-Statistics Indonesia, Agricultural Statistic for Horticulture SPH-TBF

**Tabel**  
**Table** 5.1.9

**Luas Panen Tanaman Hias Menurut Kecamatan dan Jenis Tanaman di Kabupaten Rokan Hulu (m<sup>2</sup>), 2020 dan 2021<sup>x</sup>**  
**Harvested Area of Ornamental Plants by Subdistrict and Kind of Plant in Rokan Hulu Regency (m<sup>2</sup>), 2020 and 2021<sup>x</sup>**

Kecamatan Subdistrict	Anggrek/ <i>Orchid</i>		Herbras/ <i>Berbera</i>		Krisan/ <i>Chrysantemum</i>	
	2020	2021 <sup>x</sup>	2020	2021 <sup>x</sup>	2020	2021 <sup>x</sup>
(1)	(2)	(3)	(4)	(5)	(6)	(7)
Rokan IV Koto	-	-	-	-	-	-
Pendalian IV Koto	-	-	-	-	-	-
Tandun	-	-	-	-	-	-
Kabun	-	-	-	-	-	-
Ujung Batu	-	-	-	-	-	-
Rambah Samo	19	-	32	-	19	-
Rambah	-	-	-	-	-	-
Rambah Hilir	-	-	-	-	-	-
Bangun Purba	-	-	-	-	-	-
Tambusai	-	-	-	-	-	-
Tambusai Utara	-	-	-	-	-	-
Kepenuhan	-	-	-	-	-	-
Kepenuhan Hulu	-	-	-	-	-	-
Kunto Darussalam	-	-	-	-	-	-
Pagaran Tapah Darussalam	-	-	-	-	-	-
Bonai Darussalam	-	-	-	-	-	-
<b>Rokan Hulu</b>	<b>19</b>	<b>-</b>	<b>32</b>	<b>-</b>	<b>19</b>	<b>-</b>

Lanjutan Tabel/*Continued Table* 5.1.9

Kecamatan Subdistrict	Mawar/Rose		Pedang-Pedangan/ Sansevieria		Sri Rejeki/ Aglaonema	
	2020	2021 <sup>x</sup>	2020	2021 <sup>x</sup>	2020	2021 <sup>x</sup>
(1)	(8)	(9)	(10)	(11)	(12)	(13)
Rokan IV Koto	-	-	-	-	-	-
Pendalian IV Koto	-	-	-	-	-	-
Tandun	-	-	-	-	-	-
Kabun	-	-	-	-	-	-
Ujung Batu	-	-	-	-	-	-
Rambah Samo	10	-	20	6	15	88
Rambah	-	-	-	-	-	-
Rambah Hilir	-	-	-	-	-	-
Bangun Purba	-	-	-	-	-	-
Tambusai	-	-	-	-	-	-
Tambusai Utara	-	-	-	-	-	-
Kepenuhan	-	-	-	-	-	-
Kepenuhan Hulu	-	-	-	-	-	-
Kunto Darussalam	-	-	-	-	-	-
Pagaran Tapah Darussalam	-	-	-	-	-	-
Bonai Darussalam	-	-	-	-	-	-
<b>Rokan Hulu</b>	<b>10</b>	<b>-</b>	<b>20</b>	<b>6</b>	<b>15</b>	<b>88</b>

Sumber/Source: BPS, Statistik Pertanian Hortikultura SPH-TH/BPS-Statistics Indonesia, *Agricultural Statistik for Horticulture SPH-TH*



**Tabel**  
**Table** 5.1.10

**Produksi Tanaman Hias Menurut Kecamatan dan Jenis Tanaman di Kabupaten Rokan Hulu (tangkai), 2020 dan 2021<sup>x</sup>**

*Production of Ornamental Plants by Subdistrict and Kind of Plant in Rokan Hulu Regency (stalks), 2020 and 2021<sup>x</sup>*

Kecamatan Subdistrict	Anggrek/ <i>Orchid</i>		Herbras/ <i>Berbera</i>		Krisan/ <i>Chrysantemum</i>	
	2020	2021 <sup>x</sup>	2020	2021 <sup>x</sup>	2020	2021 <sup>x</sup>
(1)	(2)	(3)	(4)	(5)	(6)	(7)
Rokan IV Koto	-	-	-	-	-	-
Pendalian IV Koto	-	-	-	-	-	-
Tandun	-	-	-	-	-	-
Kabun	-	-	-	-	-	-
Ujung Batu	-	-	-	-	-	-
Rambah Samo	19	-	36	-	19	-
Rambah	-	-	-	-	-	-
Rambah Hilir	-	-	-	-	-	-
Bangun Purba	-	-	-	-	-	-
Tambusai	-	-	-	-	-	-
Tambusai Utara	-	-	-	-	-	-
Kepenuhan	-	-	-	-	-	-
Kepenuhan Hulu	-	-	-	-	-	-
Kunto Darussalam	-	-	-	-	-	-
Pagaran Tapah Darussalam	-	-	-	-	-	-
Bonai Darussalam	-	-	-	-	-	-
<b>Rokan Hulu</b>	<b>19</b>	<b>-</b>	<b>36</b>	<b>-</b>	<b>19</b>	<b>-</b>

Lanjutan Tabel/*Continued Table* 5.1.10

Kecamatan Subdistrict	Mawar/Rose		Pedang-Pedangan/ Sansevieria		Sri Rejeki/ Aglaonema	
	2020	2021*	2020	2021*	2020	2021*
(1)	(8)	(9)	(10)	(11)	(12)	(13)
Rokan IV Koto	-	-	-	-	-	-
Pendalian IV Koto	-	-	-	-	-	-
Tandun	-	-	-	-	-	-
Kabun	-	-	-	-	-	-
Ujung Batu	-	-	-	-	-	-
Rambah Samo	10	-	30	6	15	88
Rambah	-	-	-	-	-	-
Rambah Hilir	-	-	-	-	-	-
Bangun Purba	-	-	-	-	-	-
Tambusai	-	-	-	-	-	-
Tambusai Utara	-	-	-	-	-	-
Kepenuhan	-	-	-	-	-	-
Kepenuhan Hulu	-	-	-	-	-	-
Kunto Darussalam	-	-	-	-	-	-
Pagaran Tapah Darussalam	-	-	-	-	-	-
Bonai Darussalam	-	-	-	-	-	-
<b>Rokan Hulu</b>	<b>10</b>	<b>-</b>	<b>30</b>	<b>6</b>	<b>15</b>	<b>88</b>

Sumber/*Source*: BPS, Statistik Pertanian Hortikultura SPH-TH/*BPS-Statistics Indonesia, Agricultural Statistik for Horticulture SPH-TH*

**Tabel** 5.1.11 **Luas Panen Tanaman Hias Menurut Jenis Tanaman di Kabupaten Rokan Hulu (m<sup>2</sup>), 2019–2021**  
**Table** 5.1.11 **Harvested Area of Ornamental Plants by Kind of Plant in Rokan Hulu Regency (m<sup>2</sup>), 2019–2021**

Jenis Tanaman Kind of Plants	2019	2020	2021*
(1)	(2)	(3)	(4)
Anggrek/ <i>Orchid</i>	-	19	-
Herbras/ <i>Berbera</i>	-	32	-
Krisan/ <i>Chrysantemum</i>	100	19	-
Mawar/ <i>Rose</i>	125	10	-
Pedang-Pedangan/ <i>Sansevieria</i>	-	20	6
Sri Rejeki/ <i>Aglaonema</i>	-	15	88

Sumber/Source: BPS, Statistik Pertanian Hortikultura SPH-TH/BPS-Statistics Indonesia, Agricultural Statistik for Horticulture SPH-TH

**Tabel**  
**Table** 5.1.12

**Produksi Tanaman Hias Menurut Jenis Tanaman di  
Kabupaten Rokan Hulu (tangkai), 2019–2021**  
*Production of Ornamental Plants by Kind of Plant n Rokan  
Hulu Regency (stalks), 2019–2021*

Jenis Tanaman <i>Kind of Plants</i>	2019	2020	2021 <sup>x</sup>
(1)	(2)	(3)	(4)
Anggrek/ <i>Orchid</i>	-	19	-
Herbras/ <i>Berbera</i>	-	36	-
Krisan/ <i>Chrysantemum</i>	169	19	-
Mawar/ <i>Rose</i>	230	10	-
Pedang-Pedangan/ <i>Sansevieria</i>	-	30	6
Sri Rejeki/ <i>Aglaonema</i>	-	15	88

Sumber/Source: BPS, Statistik Pertanian Hortikultura SPH-TH/BPS-Statistics Indonesia, *Agricultural Statistik for Horticulture SPH-TH*

**Tabel**  
**Table** 5.1.13

**Produksi Buah-buahan Menurut Kecamatan dan Jenis Tanaman di Kabupaten Rokan Hulu (kuintal), 2020 dan 2021\***  
**Production of Fruits by Subdistrict and Kind of Plant in Rokan Hulu Regency (kuintal), 2020 and 2021\***

Kecamatan Subdistrict	Mangga/Mango		Durian/Durian	
	2020	2021*	2020	2021*
(1)	(2)	(3)	(4)	(5)
Rokan IV Koto	1 587	1 011	68	3 943
Pendalian IV Koto	142	162	191	3 499
Tandun	853	416	256	-
Kabun	114	120	70	37
Ujung Batu	2 160	525	-	450
Rambah Samo	158	5 509	-	2 445
Rambah	4 580	219	192	2 587
Rambah Hilir	1 892	179	590	100
Bangun Purba	29 693	218	18 513	410
Tambusai	67	238	300	3 750
Tambusai Utara	166	828	41	36
Kepenuhan	-	650	3 767	4 152
Kepenuhan Hulu	83	1 025	437	821
Kunto Darussalam	4 525	2 731	-	779
Pagaran Tapah Darussalam	2 142	170	-	235
Bonai Darussalam	1 716	87	156	95
<b>Rokan Hulu</b>	<b>49 878</b>	<b>14 088</b>	<b>24 581</b>	<b>23 339</b>

Lanjutan Tabel/*Continued Table* 5.1.13

Kecamatan Subdistrict	Jeruk Siam/Orange/Tangerine		Pisang/Banana	
	2020	2021*	2020	2021*
(1)	(6)	(7)	(8)	(9)
Rokan IV Koto	486 675	70 325	84	1 777
Pendalian IV Koto	93	189	46	184
Tandun	999	414	1 772	215
Kabun	6	193	45	169
Ujung Batu	462 000	182 175	370	790
Rambah Samo	-	-	183	362
Rambah	5 728	242	6 595	1 150
Rambah Hilir	4 218	38	833	2 856
Bangun Purba	11 720	800	4 784	861
Tambusai	843	3 250	600	408
Tambusai Utara	325	536	7 035	2 369
Kepenuhan	70	37	18 826	3 332
Kepenuhan Hulu	-	-	666	320
Kunto Darussalam	104 620	55 500	5 014	348
Pagaran Tapah Darussalam	119 830	28 850	378	42
Bonai Darussalam	16 660	7 150	4 339	303
<b>Rokan Hulu</b>	<b>1 213 787</b>	<b>349 698</b>	<b>51 570</b>	<b>15 487</b>

Lanjutan Tabel/Continued Table 5.1.13

Kecamatan Subdistrict	Pepaya/Papaya		Salak/Snakefruit	
	2020	2021*	2020	2021*
(1)	(10)	(11)	(12)	(13)
Rokan IV Koto	622	1 479	47	328
Pendalian IV Koto	94	176	47	534
Tandun	87	32	7	58
Kabun	33	54	-	-
Ujung Batu	517	1 346	-	-
Rambah Samo	8 788	1 467	6 747	8 945
Rambah	3 344	164	3 812	23
Rambah Hilir	3 991	249	115	50
Bangun Purba	8 576	1 147	9 672	2 472
Tambusai	19 843	368	37	2 125
Tambusai Utara	1 994	425	-	-
Kepenuhan	22 535	2 495	19	17
Kepenuhan Hulu	473	252	-	16
Kunto Darussalam	1 441	210	-	-
Pagaran Tapah Darussalam	-	-	-	-
Bonai Darussalam	2 430	138	-	-
<b>Rokan Hulu</b>	<b>74 768</b>	<b>10 002</b>	<b>20 503</b>	<b>14 568</b>

Lanjutan Tabel/*Continued Table 5.1.13*

Kecamatan Subdistrict	Rambutan		Jambu Biji/Guava	
	2020	2021*	2020	2021*
(1)	(10)	(11)	(12)	(13)
Rokan IV Koto	66	30	2 486	1 505
Pendalian IV Koto	71	42	40	23
Tandun	2 408	236	247	50
Kabun	26	21	20	31
Ujung Batu	30	80	760	144
Rambah Samo	-	-	156	284
Rambah	125	3 144	4 005	469
Rambah Hilir	279	538	1 446	253
Bangun Purba	4 278	165	8 912	312
Tambusai	-	916	47	25
Tambusai Utara	133	140	66	137
Kepenuhan	1 936	3 638	2 056	70
Kepenuhan Hulu	1 289	2 229	1 536	76
Kunto Darussalam	104	137	352	253
Pagaran Tapah Darussalam	-	137	-	-
Bonai Darussalam	757	35	963	52
<b>Rokan Hulu</b>	<b>11 502</b>	<b>11 489</b>	<b>23 092</b>	<b>3 684</b>

Sumber/Source: BPS, Statistik Pertanian Hortikultura SPH-BST/BPS-Statistics Indonesia, Agricultural Statistic for Horticulture SPH-BST



**Tabel**  
**Table** 5.1.14

**Produksi Buah-Buahan dan Sayuran Tahunan Menurut Jenis Tanaman di Kabupaten Rokan Hulu (kuintal), 2019–2021**  
**Production of Annual Fruits and Vegetables by Kind of Plant in Rokan Hulu Regency (quintal), 2019–2021**

Jenis Tanaman <i>Kind of Plants</i>	2019	2020	2021 <sup>x</sup>
(1)	(2)	(3)	(4)
<b>Buah–Buahan/Fruits:</b>			
Mangga/ <i>Mango</i>	30 034	49 878	14 088
Durian/ <i>Durian</i>	16 610	24 581	23 339
Jeruk Siam/Keprok/ <i>Orange/Tangerine</i>	245 875	1 213 787	349 698
Pisang/ <i>Banana</i>	21 848	51 570	15 487
Pepaya/ <i>Papaya</i>	19 867	74 768	10 002
Salak/ <i>Snakefruit</i>	9 384	20 503	14 568
Rambutan	11 856	11 502	11 489
Jambu Biji/ <i>Guava</i>	3 821	23 092	3 684
<b>Sayuran/Vegetables:</b>			
Jengkol	1 819	3 079	3 134
Petai/ <i>Twisted Cluster Bean</i>	640	1 355	1 959

Sumber/*Source*: BPS, Statistik Pertanian Hortikultura SPH-BST/BPS-Statistics Indonesia, Agricultural Statistic for Horticulture SPH-BST

## 5.2 PERKEBUNAN

### ESTATE CROPS

**Tabel 5.2.1** Luas Areal Tanaman Perkebunan Menurut Kecamatan dan Jenis Tanaman di Kabupaten Rokan Hulu (ribu ha), 2020 dan 2021<sup>x</sup>  
*Planted Area of Estate Crops by Subdistrict and Type of Crops in Rokan Hulu Regency (thousands ha), 2020 and 2021<sup>x</sup>*

Kecamatan Subdistrict	Kelapa Sawit/Oil Palm		Kelapa/Coconut	
	2020	2021 <sup>x</sup>	2020	2021 <sup>x</sup>
(1)	(2)	(3)	(4)	(5)
Rokan IV Koto	12,85	30,70	0,02	0,01
Pendalian IV Koto	2,81	7,71	0,03	0,01
Tandun	16,65	27,15	0,10	0,05
Kabun	15,45	47,25	0,06	0,02
Ujung Batu	4,01	11,74	0,03	0,02
Rambah Samo	16,84	39,16	0,05	0,02
Rambah	5,09	12,19	0,03	0,01
Rambah Hilir	9,85	24,43	0,04	0,02
Bangun Purba	10,68	28,47	0,04	0,02
Tambusai	41,98	118,65	0,17	0,09
Tambusai Utara	51,27	142,66	0,25	0,11
Kepenuhan	10,55	22,11	0,05	0,02
Kepenuhan Hulu	13,43	36,71	0,05	0,02
Kunto Darussalam	20,09	56,20	0,04	0,02
Pagaran Tapah Darussalam	4,20	11,61	0,02	0,01
Bonai Darussalam	29,19	79,23	0,03	0,01
<b>Rokan Hulu</b>	<b>264,94</b>	<b>695,97</b>	<b>0,99</b>	<b>0,47</b>

Lanjutan Tabel/Continued Table 5.2.1

Kecamatan Subdistrict	Karet/Rubber		Kopi/Coffee	
	2020	2021 <sup>x</sup>	2020	2021 <sup>x</sup>
(1)	(6)	(7)	(8)	(9)
Rokan IV Koto	6,33	7,51	–	–
Pendalian IV Koto	7,03	8,29	–	–
Tandun	1,49	1,76	0,00	–
Kabun	2,41	2,89	–	–
Ujung Batu	0,85	1,01	–	–
Rambah Samo	10,77	11,47	0,03	0,01
Rambah	12,15	14,15	0,05	0,02
Rambah Hilir	13,48	7,40	0,04	0,02
Bangun Purba	3,35	3,93	0,05	0,03
Tambusai	6,44	7,30	–	–
Tambusai Utara	7,58	8,94	–	–
Kepenuhan	3,31	3,97	0,02	0,01
Kepenuhan Hulu	4,30	3,44	0,01	–
Kunto Darussalam	0,54	0,59	–	–
Pagaran Tapah Darussalam	0,20	0,19	–	–
Bonai Darussalam	0,11	0,11	–	–
<b>Rokan Hulu</b>	<b>80,34</b>	<b>82,97</b>	<b>0,18</b>	<b>0,09</b>

Lanjutan Tabel/*Continued Table* 5.2.1

Kecamatan Subdistrict	Kakao/Cocoa		Tebu/Sugar cane	
	2020	2021 <sup>x</sup>	2020	2021 <sup>x</sup>
(1)	(10)	(11)	(12)	(13)
Rokan IV Koto	0,00	–	–	–
Pendalian IV Koto	–	–	–	–
Tandun	0,01	–	–	–
Kabun	–	–	–	–
Ujung Batu	0,11	–	–	–
Rambah Samo	0,00	–	–	–
Rambah	0,01	–	–	–
Rambah Hilir	0,00	–	–	–
Bangun Purba	–	–	–	–
Tambusai	0,03	0,02	–	–
Tambusai Utara	–	–	–	–
Kepenuhan	0,02	–	–	–
Kepenuhan Hulu	0,01	–	–	–
Kunto Darussalam	0,00	–	–	–
Pagaran Tapah Darussalam	0,01	0,01	–	–
Bonai Darussalam	0,00	–	–	–
<b>Rokan Hulu</b>	<b>0,20</b>	<b>0,04</b>	–	–

Sumber/Source: BPS, Statistik Pertanian Hortikultura SPH-BST/BPS-Statistics Indonesia, Agricultural Statistic for Horticulture SPH-BST

**Tabel**  
**Table** 5.2.2

**Produksi Perkebunan Menurut Kecamatan dan Jenis Tanaman di Kabupaten Rokan Hulu (ribu ton), 2020 dan 2021<sup>x</sup>**  
**Production of Estate by Subdistrict and Type of Crops in Rokan Hulu Regency (thousands ton), 2020 and 2021<sup>x</sup>**

Kecamatan Subdistrict	Kelapa Sawit/Oil Palm		Kelapa/Coconut	
	2020	2021 <sup>x</sup>	2020	2021 <sup>x</sup>
(1)	(2)	(3)	(4)	(5)
Rokan IV Koto	30,37	10,23	0,00	0,01
Pendalian IV Koto	7,68	2,57	0,01	0,01
Tandun	26,68	9,05	0,05	0,05
Kabun	45,13	15,75	0,03	0,02
Ujung Batu	11,73	3,91	0,02	0,02
Rambah Samo	38,71	13,05	0,02	0,02
Rambah	12,06	4,06	0,01	0,01
Rambah Hilir	24,23	8,14	0,02	0,02
Bangun Purba	28,32	9,49	0,02	0,02
Tambusai	118,35	39,55	0,09	0,09
Tambusai Utara	142,20	47,55	0,11	0,11
Kepenuhan	21,72	7,37	0,02	0,02
Kepenuhan Hulu	36,56	12,24	0,02	0,02
Kunto Darussalam	55,16	18,73	0,02	0,02
Pagaran Tapah Darussalam	11,57	3,87	0,01	0,01
Bonai Darussalam	78,88	26,41	0,01	0,01
<b>Rokan Hulu</b>	<b>689,35</b>	<b>221,75</b>	<b>0,38</b>	<b>0,47</b>

Lanjutan Tabel/*Continued Table* 5.2.2

Kecamatan Subdistrict	Karet/Rubber		Kopi/Coffee	
	2020	2021 <sup>x</sup>	2020	2021 <sup>x</sup>
(1)	(6)	(7)	(8)	(9)
Rokan IV Koto	22,33	7,51	–	–
Pendalian IV Koto	24,66	8,29	–	–
Tandun	5,21	1,76	–	–
Kabun	8,69	2,89	–	–
Ujung Batu	3,02	1,01	0,01	–
Rambah Samo	32,05	11,47	0,02	–
Rambah	41,24	14,15	0,02	–
Rambah Hilir	22,17	7,40	–	–
Bangun Purba	11,73	3,93	0,03	–
Tambusai	21,79	7,30	–	–
Tambusai Utara	26,45	8,94	–	–
Kepenuhan	11,89	3,97	0,01	–
Kepenuhan Hulu	10,28	3,44	0,00	–
Kunto Darussalam	1,76	0,59	–	–
Pagaran Tapah Darussalam	0,56	0,19	–	–
Bonai Darussalam	0,29	0,11	–	–
<b>Rokan Hulu</b>	<b>183,23</b>	<b>75,45</b>	<b>0,09</b>	<b>–</b>

Lanjutan Tabel/Continued Table 5.2.2

Kecamatan Subdistrict	Kakao/Cocoa		Tebu/Sugar cane	
	2020	2021 <sup>x</sup>	2020	2021 <sup>x</sup>
(1)	(10)	(11)	(12)	(13)
Rokan IV Koto	-	-	-	-
Pendalian IV Koto	-	-	-	-
Tandun	0,00	-	-	-
Kabun	-	-	-	-
Ujung Batu	0,00	-	-	-
Rambah Samo	0,00	-	-	-
Rambah	0,00	-	-	-
Rambah Hilir	0,00	-	-	-
Bangun Purba	-	-	-	-
Tambusai	0,02	-	-	-
Tambusai Utara	-	-	-	-
Kepenuhan	0,00	-	-	-
Kepenuhan Hulu	0,00	-	-	-
Kunto Darussalam	0,00	-	-	-
Pagaran Tapah Darussalam	0,01	-	-	-
Bonai Darussalam	0,00	-	-	-
<b>Rokan Hulu</b>	<b>0,04</b>	<b>-</b>	<b>-</b>	<b>-</b>

Sumber/Source: BPS, Statistik Pertanian Hortikultura SPH-BST/BPS-Statistics Indonesia, Agricultural Statistic for Horticulture SPH-BST

### 5.3 PETERNAKAN ANIMAL HUSBANDARY

**Tabel 5.3.1** Populasi Ternak Menurut Kecamatan dan Jenis Ternak di Kabupaten Rokan Hulu, 2021  
*Livestock Population by Subdistrict and Kind of Livestock in Rokan Hulu Regency, 2021*

Kecamatan Subdistrict	Sapi Potong Beef Cattle	Kerbau Buffalo	Kambing Goat	Domba Sheep	Babi Pig
(1)	(2)	(3)	(4)	(5)	(6)
Rokan IV Koto	2 242	120	544	-	896
Pendalian IV Koto	1 993	170	975	-	551
Tandun	2 841	21	1 250	74	332
Kabun	1 816	10	1 040	373	512
Ujung Batu	800	248	640	113	255
Rambah Samo	7 034	25	826	15	477
Rambah	2 576	994	1 765	334	264
Rambah Hilir	5 250	39	960	27	708
Bangun Purba	4 175	477	626	167	728
Tambusai	2 834	53	933	38	715
Tambusai Utara	6 596	45	1 991	22	2 072
Kepenuhan	500	54	966	22	1 130
Kepenuhan Hulu	1 694	45	1 195	117	237
Kunto Darussalam	3 385	118	783	119	171
Pagaran Tapah Darussalam	3 242	52	1 354	151	520
Bonai Darussalam	449	142	547	26	56
<b>Rokan Hulu</b>	<b>47 427</b>	<b>2 613</b>	<b>16 395</b>	<b>1 598</b>	<b>9 624</b>

Sumber/Source: Dinas Peternakan dan Perkebunan/ *Animal Husbandry and Plantation Office*



**Tabel 5.3.2** **Populasi Unggas Menurut Kecamatan dan Jenis Unggas di Kabupaten Rokan Hulu, 2021**  
**Poultry Population by Subdistrict and Kind of Poultry in Rokan Hulu Regency, 2021**

Kecamatan Subdistrict	Ayam Buras Native Chicken	Ayam Pedaging Broiler	Itik Duck
(1)	(2)	(3)	(4)
Rokan IV Koto	15 422	-	1 190
Pendalian IV Koto	13 903	-	899
Tandun	17 240	20 200	1 034
Kabun	19 166	-	4 826
Ujung Batu	17 857	28 381	2 287
Rambah Samo	34 086	-	3 191
Rambah	29 216	-	2 738
Rambah Hilir	33 915	-	1 724
Bangun Purba	32 191	-	1 489
Tambusai	62 290	-	3 299
Tambusai Utara	116 313	-	9 544
Kepenuhan	351 958	-	1 162
Kepenuhan Hulu	17 006	-	1 649
Kunto Darussalam	19 748	25 250	2 067
Pagaran Tapah Darussalam	39 232	-	5 823
Bonai Darussalam	4 594	12 221	386
<b>Rokan Hulu</b>	<b>824 137</b>	<b>86 052</b>	<b>43 308</b>

Sumber/Source: Dinas Peternakan dan Perkebunan/ Animal Husbandry and Plantation Office

## 5.4 PERIKANAN FISHERY

**Tabel** 5.4.1 **Produksi Perikanan menurut Kecamatan dan Sektor Perikanan di Kabupaten Rokan Hulu (ton), 2021**  
*Production of Fishery by Subdistrict and Sector in Rokan Hulu Regency (ton), 2021*

Kecamatan Subdistrict	Budidaya/Fishing Farming			Penangkapan Ikan di Perairan Umum Fishing in Public Water	Jumlah Total
	Keramba Floating Net	Kolam Water Pond	Jumlah Total		
(1)	(2)	(3)	(4)	(12)	(13)
Rokan IV Koto	15,62	218,21	233,83	183,05	416,88
Pendalian IV Koto	-	57,30	57,30	1,04	58,34
Tandun	3,30	91,48	94,78	1,03	95,81
Kabun	15,30	187,62	202,92	1,03	203,95
Ujung Batu	13,47	1 449,19	1 462,66	34,85	1 497,51
Rambah Samo	-	242,67	242,67	-	242,67
Rambah	25,99	1 689,02	1 715,01	31,51	1 746,52
Rambah Hilir	12,06	81,24	93,30	35,86	129,16
Bangun Purba	20,38	419,30	439,68	15,40	455,08
Tambusai	13,81	386,16	399,97	35,60	435,57
Tambusai Utara	18,49	1 640,15	1 658,64	50,24	1 708,88
Kepenuhan	16,95	116,42	133,37	86,69	220,06
Kepenuhan Hulu	13,46	149,13	162,59	60,59	223,18
Kunto Darussalam	9,63	61,41	71,04	86,84	157,88
Pagaran Tapah Darussalam	6,47	40,30	46,77	24,96	71,73
Bonai Darussalam	16,55	24,06	40,61	1 316,20	1 356,81
<b>Rokan Hulu</b>	<b>201,48</b>	<b>6 853,66</b>	<b>7 055,14</b>	<b>1 964,89</b>	<b>9 020,03</b>

Sumber/Source: Dinas Ketahanan Pangan dan Perikanan/Food and Fishery Resilience Office

**Tabel**  
**Table** 5.4.2

**Jumlah Rumah Tangga Perikanan Menurut Kecamatan Dan Sektor Perikanan Di Kabupaten Rokan Hulu, 2021**  
**Number of Domestic Fishery by Subdistrict and Sector in Rokan Hulu Regency, 2021**

Kecamatan Subdistrict	Budidaya/Fishing Farming			Penangkapan Ikan di Perairan Umum Fishing in Public Water	Jumlah Total
	Keramba Floating Net	Kolam Water Pond	Jumlah Total		
(1)	(2)	(3)	(4)	(12)	(13)
Rokan IV Koto	10	416	426	124	550
Pendalian IV Koto	-	120	120	20	140
Tandun	4	290	294	8	302
Kabun	26	229	255	47	302
Ujung Batu	26	382	408	55	463
Rambah Samo	-	358	358	-	358
Rambah	26	668	694	20	714
Rambah Hilir	10	367	377	96	473
Bangun Purba	20	397	417	9	426
Tambusai	15	226	241	45	286
Tambusai Utara	24	492	516	37	553
Kepenuhan	25	190	215	98	313
Kepenuhan Hulu	4	299	303	54	357
Kunto Darussalam	10	196	206	79	285
Pagaran Tapah Darussalam	8	78	86	32	118
Bonai Darussalam	20	89	109	521	630
<b>Rokan Hulu</b>	<b>228</b>	<b>4 797</b>	<b>5 025</b>	<b>1 245</b>	<b>6 270</b>

Sumber/Source: Dinas Ketahanan Pangan dan Perikanan/Food and Fishery Resilience Office

06

**INDUSTRI, PERTAMBANGAN, DAN ENERGI**  
**INDUSTRY, MINING, AND ENERGY**



**666 016 m<sup>3</sup>**

**VOLUME AIR YANG DISALURKAN**  
*Distributed Water Volume*




**5 203**

**JUMLAH PELANGGAN AIR**  
*Number of Customer*

**219 967 610,70 kWh**

**PRODUKSI LISTRIK KABUPATEN  
ROKAN HULU, 2021**  
*Electricity Production In Rokan Hulu Regency, 2021*





**PENJELASAN TEKNIS**

1. Jumlah pelanggan air bersih adalah jumlah rumah yang mendapatkan akses dan menggunakan akses air bersih yang biasa disebut dengan Sambungan Rumah. Sambungan rumah ini dibagi dalam beberapa kategori yakni : Niaga yaitu sambungan rumah berupa bangunan ruko, swalayan, maupun tempat usaha lainnya. Non Niaga yaitu sambungan rumah berupa bangunan rumah tangga. Instansi pemerintah yaitu sambungan rumah berupa bangunan kantor pemerintahan dan sekolah. Sosial yaitu sambungan rumah berupa bangunan masjid, musholla dan madrasah (MDA).
2. Volume air bersih yang disalurkan adalah jumlah volume air dari instansi pengolahan air bersih yang didistribusikan ke masyarakat pengguna.
3. Nilai air bersih adalah tarif yang berlakuan sebagai standar/patokan harga untuk menghitung rekening air bersih yang harus dibayarkan berdasarkan kategori pelanggan dan volume pemakaian(kubikasi) air yang digunakan pelanggan.
4. Perusahaan atau industri adalah suatu unit usaha yang melakukan kegiatan ekonomi, bertujuan menghasilkan barang atau jasa,

**TECHNICAL NOTES**

1. *The number of clean water customers is the number of houses that have access and use access to clean water which is commonly referred to as SR (house connection). These house connections are divided into several categories, namely, Commerce is a house connections in the form of shop houses, supermarkets, minimarkets and other business places. Non-Commerce is a house connections in the form of household buildings. Government agencies are a house connections in the form of government office buildings and schools. Social is a house connections in the form of mosques, prayer rooms and madrasas (MDA)*
2. *The volume of clean water distributed is the total volume of water from clean water treatment agencies that is distributed to the community using access to clean water*
3. *The value of clean water is the tariff that is applied as a standard/price benchmark to calculate the clean water account that must be paid by the community using clean water access based on the customer category and the volume of water used by the customer.*
4. *Company or industry is a business unit that carries out economic activities, aims to produce goods or services, is located in a certain*

terletak pada suatu bangunan atau lokasi tertentu, dan mempunyai catatan administrasi tersendiri mengenai produksi dan struktur biaya serta ada seorang atau lebih yang bertanggung jawab atas usaha tersebut.

5. Pelanggan adalah individu atau kelompok, baik rumah tangga, perusahaan atau institusi non profit.
6. Perusahaan Listrik Negara (PLN) adalah Perusahaan Umum Milik Negara yang mempunyai aktivitas kegiatan pembangkitan, transmisi, dan distribusi tenaga listrik.
7. Pembangkit tenaga listrik adalah usaha pembangkitan tenaga listrik dan pengoperasian fasilitas pembangkit yang menghasilkan energi listrik, yang berasal dari berbagai sumber energi.
8. Distribusi tenaga listrik adalah usaha pengoperasian sistem distribusi atau usaha penyaluran tenaga listrik melalui jaringan tenaga listrik yang bertegangan menengah ke bawah (di bawah 35 kilovolt) sampai ke pelanggan termasuk dengan gardu-gardu distribusinya baik berasal dari produksi sendiri maupun dari produksi pihak lain

*building or location, and has its own administrative record regarding production and cost structure and there is one or more persons who are responsible for the business.*

5. *Customers are individuals or groups, whether households, companies or non-profit institutions.*
6. *State Electricity Company (PLN) is a State owned company that has activities for electricity production, transmission and electricity distribution*
7. *Power generation is the business of generating electricity and operating generating facilities that produce electrical energy, originating from various energy sources.*
8. *Electricity distribution is the business of operating a distribution system or the business of distributing electricity through an electric power network with medium to low voltage (below 35 kilovolts) to consumers or customers including distribution substations, either from own production or from third party producers.*

**ULASAN**

Pada tahun 2021, di Rayon PLN pasir pengaraian, jumlah daya terpasang selama tahun 2021 adalah 1,24 miliar VA. Daya terpasang paling besar atau tinggi terjadi pada bulan desember dengan nilai daya terpasang sebesar 110,4 juta VA. Sedangkan dari segi produksi listrik, produksi listrik terbesar diproduksi pada bulan desember dengan produksi listrik sebesar 20,2 juta kWh, sedangkan produksi terendah terjadi pada bulan february dengan produksi listrik sebesar 16,34 juta Kwh. Total nilai produksi listrik selama tahun 2021 di PLN Rayon Pasir pengaraian adalah sebesar 219,96 juta Kwh. Selanjutnya, pada jumlah listrik yang terjual, total listrik terjual selama tahun 2021 adalah sebesar 137,54 juta kWh, dengan nilai listrik terjual tertinggi terjadi pada bulan desember dan terendah pada bulan maret. Dari segi yang dipakai sendiri, setiap bulan menggunakan besaran yang sama yakni sebesar 131,6 ribu Kwh. Dan jumlah listrik yang susut selama tahun 2021 adalah sebesar 25,81 juta Kwh. Sementara itu dilihat dari karakteristik pelanggan. Rumah tangga menjadi jumlah pelanggan terbanyak dan penggunaan terbesar dengan jumlah pelanggan sebesar 78,7 ribu dan penggunaan sebesar 9,23 juta kWh.

Pada tahun 2021, jumlah pelanggan air dari badan pengelola air bersih adalah sebanyak 5.203 pelanggan. Kecamatan Rambah menjadi kecamatan dengan jumlah

**DESCRIPTION**

*In 2021, at PLN Rayon Pasir Pengaraian, the total installed power during 2021 is 1.24 billion VA. The greatest or highest installed power occurred in December with an installed power value of 110.4 million VA. Meanwhile, in terms of electricity production, the largest electricity production was produced in December with electricity production of 20.2 million kWh, while the lowest production occurred in February with electricity production of 16.34 million Kwh. The total value of electricity production during 2021 at PLN Rayon Pasir Pengaraian is 219.96 million Kwh. Furthermore, in terms of the amount of electricity sold, the total electricity sold during 2021 was 137.54 million kWh, with the highest value of electricity sold occurring in December and the lowest in March. In terms of being used alone, every month uses the same amount, which is 131.6 thousand Kwh. And the amount of electricity that will shrink during 2021 is 25.81 million Kwh. Meanwhile, it is seen from the characteristics of the customer. Households are the largest number of customers and the largest usage with the number of customers amounting to 78.7 thousand and usage of 9.23 million kWh*

*In 2021, the number of water customers from the clean water management agency is 5,203 customers. Rambah sub-district is the sub-district with the highest number among other*

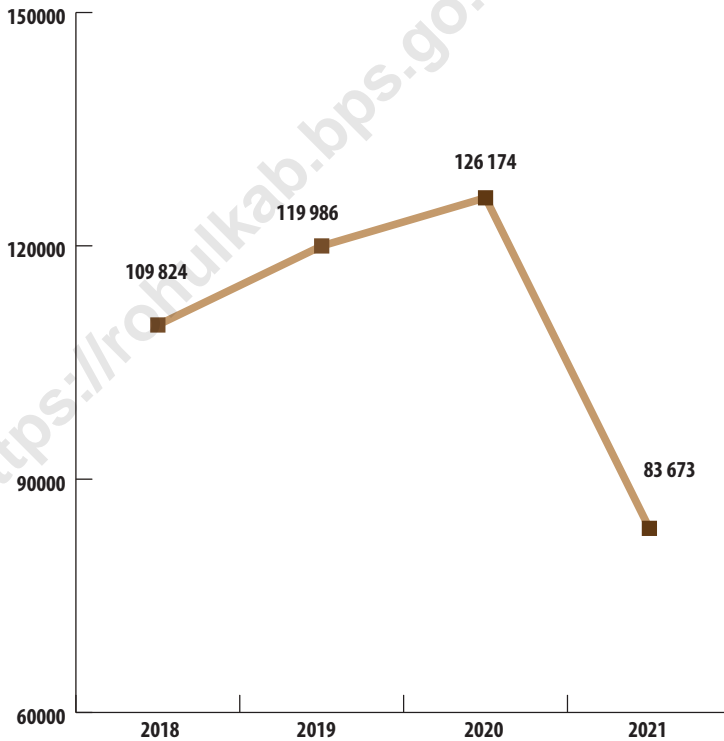


terbanyak diantara kecamatan lain di kabupaten rokan hulu. Jumlah pelanggan dari kecamatan rambah adalah sebesar 1.831 pelanggan. Sementara itu kecamatan kepenuhan hulu, pagaran tapah Darussalam dan bonai Darussalam selama tahun 2021 tidak terdapat pelanggan dari kecamatan tersebut. Kemudian dari besaran volume air yang disalurkan, selama tahun 2021 kecamatan rambah menjadi kecamatan terbanyak dengan jumlah volume air yang disalurkan sebesar 286,8m<sup>3</sup>. Sementara itu dikarenakan tidak adanya pelanggan di kecamatan kepenuhan hulu, pagaran tapah Darussalam dan bonai Darussalam, maka volume air juga tidak ada disalurkan ke ketiga kecamatan tersebut. Total jumlah volume air yang disalurkan selama tahun 2021 di kabupaten rokan hulu adalah sebesar 666 ribu m<sup>3</sup>. Selanjutnya, dari total nilai yang diperoleh di badan pengelola air bersih kabupaten rokan hulu, selama tahun 2021 adalah sebesar 2,02 miliar

*sub-districts in Rokan Hulu district. The number of customers from Rambah sub-district is 1,831 customers. Meanwhile, the sub-districts of Fully Upstream, Pagaran Tapah Darussalam and Bonai Darussalam during 2021 have no customers from these sub-districts. Then from the volume of water distributed, during 2021 the Rambah sub-district became the largest sub-district with the total volume of water distributed of 286.8m<sup>3</sup>. Meanwhile, due to the absence of customers in the sub-districts of Kecepatan Hulu, Pagaran Tapah Darussalam and Bonai Darussalam, the volume of water is also not distributed to the three sub-districts. The total volume of water distributed during 2021 in the Rokan Hulu district is 666 thousand m<sup>3</sup>. Furthermore, from the total value obtained at the clean water management agency of the Rokan Hulu Regency, during 2021 it is 2.02 billion rupiah.*

**Gambar** 6.1  
**Figures**

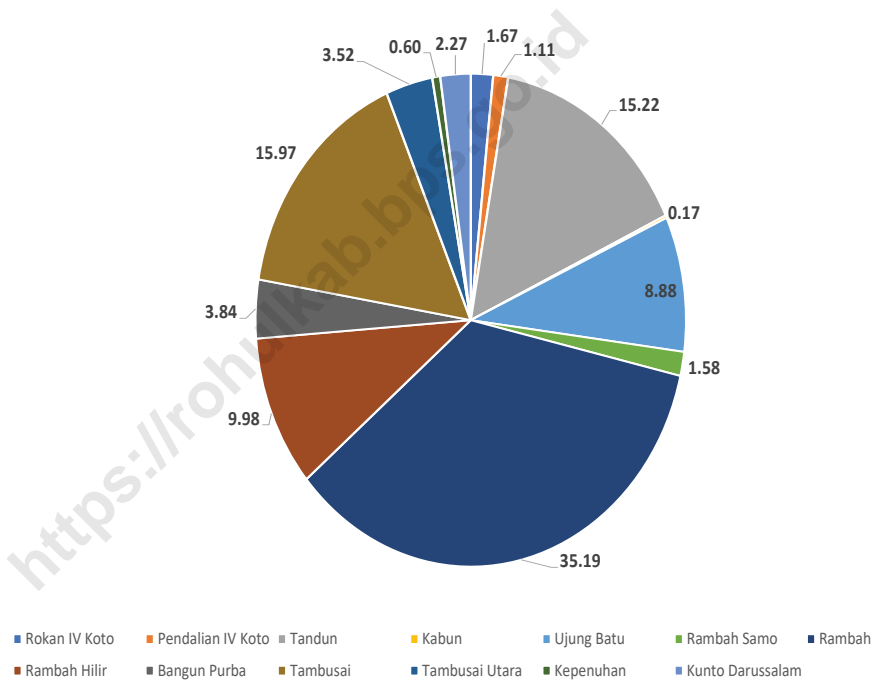
**Jumlah Pelanggan Listrik Menurut Jenis Pelanggan di  
Kabupaten Rokan Hulu, 2018–2021**  
*Number of Electricity Customers by Customer in Rokan  
Hulu Regency, 2018–2021*



Sumber/Source : Perusahaan Listrik Negara Rayon Rokan Hulu/State Electricity Enterprise of Rokan hulu Division

**Gambar** 6.2  
**Figures**

**Persentase Pelanggan Air Menurut Kecamatan di Kabupaten Rokan Hulu, 2021**  
**Percentage of Water Customers by Subdistrict in Rokan Hulu Regency, 2021**



Sumber/Source : Dinas Perumahan dan Kawasan pemukiman/ Housing and residential areas Office

**Tabel**  
**Table** 6.1

**Daya Terpasang, Produksi, dan Distribusi Listrik PT. PLN (Persero) pada Cabang/Ranting PLN Menurut Bulan di Kabupaten Rokan Hulu, 2021**  
***Installed Electricity Power, Production, and Distribution of PT. PLN (Persero) at PLN Branch by Month in Rokan Hulu Regency, 2021***

Bulan Month	Daya Terpasang Installed Electricity Power (VA)	Produksi Listrik Electricity Production (KWh)	Listrik Terjual Electricity Sold (KWh)	Dipakai Sendiri Own Used (KWh)	Susut/ Hilang Shrinkage/ Lost (KWh)
(1)	(2)	(3)	(4)	(5)	(6)
Januari	97 558 500	17 298 815,63	11 649 895	131 605	727 837,30
Februari	98 079 850	16 342 080,13	9 881 277	131 605	1 790 804,79
Maret	99 217 350	18 544 095,15	9 839 973	131 605	3 432 592,77
April	100 558 000	17 835 598,31	11 005 286	131 605	2 334 631,81
Mei	101 348 100	18 270 276,77	12 593 564	131 605	1 472 942,85
Juni	103 291 650	17 906 389,48	11 700 594	131 605	2 078 563,05
Juli	104 231 150	18 323 937,95	11 712 399	131 605	2 539 209,85
Agustus	105 562 150	18 267 310,62	11 831 980	131 605	2 154 691,44
September	106 522 150	17 780 338,86	11 363 055	131 605	2 180 438,95
Oktober	107 994 000	19 480 326,56	12 079 018	131 605	2 398 461,74
November	109 253 700	19 715 201,76	11 797 656	131 605	2 256 697,46
Desember	110 414 600	20 203 239,43	12 089 133	131 605	2 449 879,73
<b>Rokan Hulu</b>	<b>1 244 031 200</b>	<b>219 967 610,70</b>	<b>137 543 830</b>	<b>1 579 260</b>	<b>25 816 751,74</b>

Catatan/Note: Data merupakan rayon Pasir Pengaraian / That data is Pasir Pengaraian Area

Sumber/Source: Perusahaan Listrik Negara/State Electricity Enterprise

**Tabel**  
**Table 6.2****Jumlah Pelanggan Listrik Menurut Jenis Pelanggan di  
Kabupaten Rokan Hulu, 2017–2021**  
**Number of Electricity Customers by Customer in Rokan Hulu  
Regency, 2017–2021**

Jenis Pelanggan Customer	2017	2018	2019	2020	2021
(1)	(2)	(3)	(4)	(5)	(6)
Pabrik/Industri	...	5	8	8	7
Bisnis	...	3 140	3 476	3 622	2 187
Kantor Pemerintah	...	405	442	466	349
Sekolah/Rumah Sakit/Tempat Ibadah/Fasilitas Sosial Lainnya	...	2 661	3 011	3 268	2 395
Rumah Tangga	...	103 586	113 021	118 782	78 715
Penerangan Jalan	...	27	28	28	20
Dipakai Sendiri	...	-	-	-	-
Susut/Hilang	...	-	-	-	-
<b>Rokan Hulu</b>	...	<b>109 824</b>	<b>119 986</b>	<b>126 174</b>	<b>83 673</b>

Catatan/Note: Data merupakan rayon Pasir Pengaraian

Sumber/Source: Perusahaan Listrik Negara Rayon Rokan Hulu/State Electricity Enterprise of Rokan hulu Division

**Tabel**  
**Table 6.3****Jumlah Pelanggan dan Air yang Disalurkan Menurut Kecamatan di Kabupaten Rokan Hulu, 2021**  
**Number of Customers and Distributed Water by Subdistrict in Rokan Hulu Regency, 2021**

Kecamatan Subdistrict	Pelanggan Number of Customers	Air Disalurkan Distributed Water (m <sup>3</sup> )	Nilai Value (Rp)
(1)	(2)	(3)	(4)
Rokan IV Koto	87	13 189	50 879 500
Pendalian IV Koto	58	8 597	19 167 500
Tandun	792	73 859	172 856 000
Kabun	9	1 652	3 929 500
Ujung Batu	462	63 307	124 575 000
Rambah Samo	82	4 589	28 234 000
Rambah	1 831	286 860	834 266 500
Rambah Hilir	519	56 850	214 155 000
Bangun Purba	200	14 222	47 344 000
Tambusai	831	122 722	334 305 000
Tambusai Utara	183	5 222	173 098 713
Kepenuhan	31	6 205	21 478 500
Kepenuhan Hulu	-	-	-
Kunto Darussalam	118	8 742	32 022 500
Pagaran Tapah Darussalam	-	-	-
Bonai Darussalam	-	-	-
<b>Rokan Hulu</b>	<b>5 203</b>	<b>666 016</b>	<b>2 024 289 213</b>

Sumber/Source: Dinas Perumahan dan Kawasan pemukiman/ Housing and residential areas Office

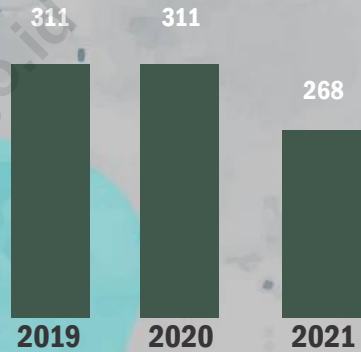


07

**PARIWISATA  
TOURISM**

**JUMLAH RUMAH MAKAN  
DI KABUPATEN  
ROKAN HULU**

*NUMBER OF RESTAURANT IN ROKAN HULU REGENCY*



**KABUPATEN ROKAN HULU  
MEMPUNYAI 3  
HOTEL BERBINTANG**

*ROKAN HULU REGENCY HAS 3 STARED HOTEL*







**PENJELASAN TEKNIS**

1. Komponen wisata meliputi fasilitas-fasilitas yang terlibat dalam penyelenggaraan wisata, dimana wisata terjadi karena adanya keterpaduan antara berbagai fasilitas yang saling mendukung dan berkesinambungan. Komponen tersebut seperti rumah makan/restoran dan penginapan/hotel.
2. Rumah makan atau restoran adalah istilah umum usaha yang menyajikan hidangan dan menyediakan tempat untuk menikmati hidangan tersebut bagi konsumen serta menetapkan tarif tertentu untuk makanan dan pelayanannya.
3. Rumah makan adalah perusahaan / usaha yang kegiatannya hanya menyediakan atau menjual makanan (hidangan) dan minuman bagi umum di tempat usahanya, yang proses pembuatan dari bahan baku menjadi bahan jadi tidak dilakukan di tempat usahanya.
4. Restoran adalah perusahaan / usaha yang menyajikan dan menjual makan dan minuman bagi umum di tempat usahanya yang bertempat di sebagian atau seluruh bangunan permanen, dilengkapi peralatan dan perlengkapan proses pembuatan, penyimpanan dan penyajian. Proses pembuatan dari bahan baku menjadi bahan jadi

**TECHNICAL NOTES**

1. *The tourism component includes the facilities involved in organizing tours, where tourism takes place because of the integration of various supporting and continuous facilities. These components such as restaurants and hotels.*
2. *Restaurant is a general term of business that serves dishes and provides a place to enjoy these dishes for consumers and sets certain tariffs for food and service.*
3. *Restaurant type B is a company/ business whose activities are only providing or selling food (dishes) and drinks to the public in its place of business, whose manufacturing process from raw materials to finished materials is not carried out at the place of business.*
4. *Restaurant type A is a company / business that serves, and sells food and beverages to the public at its place of business which is located in part or all of a permanent building, equipped with equipment and equipment for the process of making, storing and serving. The process of making from raw materials into finished materials is done at the place of business.*

- dilakukan di tempat usahanya.
5. Usaha penyediaan akomodasi adalah usaha yang menyediakan pelayanan penginapan yang dilengkapi dengan pelayanan pariwisata lainnya. Usaha penyediaan akomodasi dapat berupa hotel, vila, pondok wisata, bumi perkemahan, persinggahan karavan, dan akomodasi lainnya yang digunakan untuk tujuan pariwisata.
  6. Hotel adalah penyediaan akomodasi secara harian berupa kamar-kamar di dalam satu bangunan yang dapat dilengkapi dengan jasa pelayanan makan dan minum, kegiatan hiburan dan atau fasilitas lainnya. Hotel terdiri dari hotel berbintang dan hotel non-bintang.
  7. Hotel bintang adalah hotel yang memenuhi ketentuan persyaratan sebagai hotel bintang yang ditetapkan dalam surat keputusan instansi yang membinanya. Misalnya hotel bintang lima, hotel bintang empat dan seterusnya.
5. *The business of providing accommodation is a business that provides specialty services that can be equipped with other tourism services. It includes hotel, villa, cottage, camping, caravan stop, and other accommodation that are used for tourism purposes.*
  6. *Hotel is a daily supply of a accommodation rooms within a building which can be equipped with eating and drinking services, entertainment activities and/or other facilities. Hotel consists of classified star hotel and a non-classified star hotel.*
  7. *A star hotel is a hotel that meets the requirements of a star hotel as set out in the agency's decision letter. Examples of five star hotel, four star hotels and so on.*

**ULASAN**

Kabupaten Rokan Hulu merupakan Kabupaten dengan tujuan wisata religius serta wisata alam seperti air terjun dan pemandian air panas. Hal tersebut didukung dengan jumlah rumah makan dan restoran sebanyak 268 pada tahun 2021, jumlah ini mengalami penurunan dibandingkan dengan tahun 2020. Jumlah rumah makan terbanyak terdapat di Kecamatan Rambah sebanyak 74 rumah makan / restoran, hal ini disebabkan Kecamatan Rambah merupakan pusat pemerintahan dan pusat perekonomian di Kabupaten Rokan Hulu disamping Kecamatan Ujung Batu.

Jumlah hotel/akomodasi pada tahun 2021, hotel berbintang berkurang satu hotel menjadi 3 hotel berbintang. Sementara jumlah usaha akomodasi lainnya mengalami peningkatan menjadi 26 usaha akomodasi lainnya yang berbentuk penginapan, wisma maupun pondok wisata. Secara total terdapat 29 usaha akomodasi atau penginapan di Kabupaten Rokan Hulu.

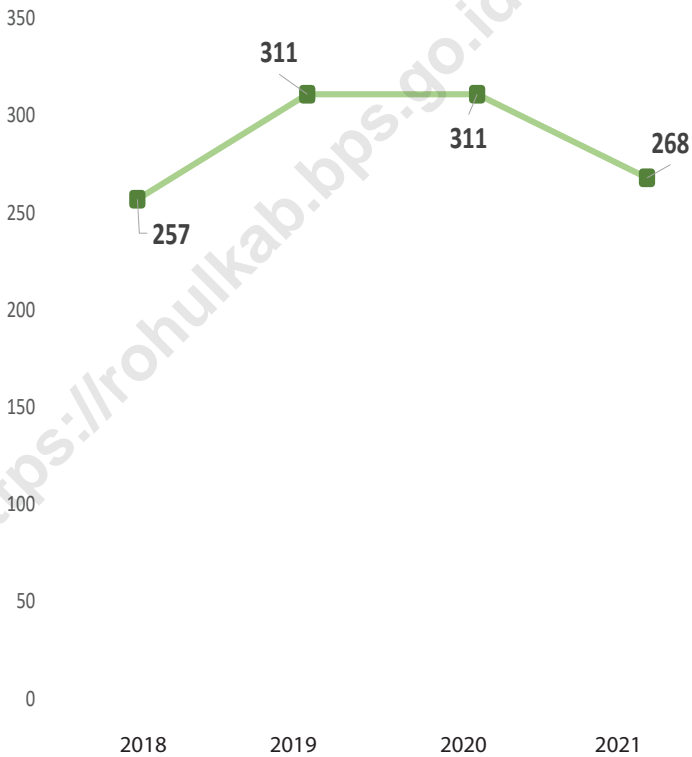
**DESCRIPTION**

*Rokan Hulu Regency is a Regency with religious tourism destinations as well as natural tourism such as waterfalls and hot springs. This is supported by the number of restaurants and restaurants as much as 268 in 2021, this number has decreased compared to 2020. The highest number of restaurants is in Rambah District as many as 74 restaurants / restaurants, this is because Rambah District is the center of government and the center of the economy. in Rokan Hulu Regency beside Ujung Batu District.*

*The number of hotels/ accommodations in 2021, star hotels reduced to 3 star hotels. Meanwhile, the number of other accommodation businesses has increased to 26 other accommodation businesses in the form of inns, guesthouses and tourist lodges. In total, there are 29 accommodation businesses in Rokan Hulu Regency.*

**Gambar** 7.1  
**Figures**

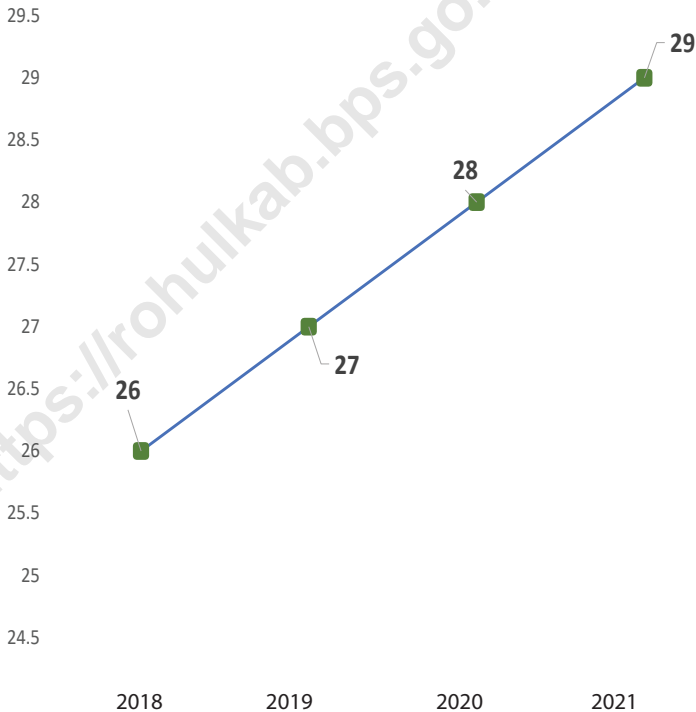
**Jumlah Rumah Makan/Restoran Menurut Kecamatan di Kabupaten Rokan Hulu, 2018–2021**  
**Number of Restaurants by Subdistrict in Rokan Hulu Regency, 2018–2021**



Sumber/Source : Dinas Pariwisata dan Kebudayaan/Tourism and Culture Office

**Gambar** 7.2  
**Figures**

**Jumlah Hotel dan Akomodasi Lainnya di Kabupaten  
Rokan Hulu, 2018-2021**  
*Number of Hotel and Other Accomodations in Rokan  
Hulu Regency, 2018-2021*



Sumber/Source : Dinas Pariwisata dan Kebudayaan/Tourism and Culture Office

**Tabel**  
**Table 7.1****Jumlah Rumah Makan/Restoran Menurut Kecamatan di  
Kabupaten Rokan Hulu, 2018–2021**  
**Number of Restaurants by Subdistrict in Rokan Hulu  
Regency, 2018–2021**

Kecamatan Subdistrict	2018	2019	2020	2021
(1)	(2)	(3)	(4)	(5)
Rokan IV Koto	-	-	2	2
Pendalian IV Koto	-	-	-	-
Tandun	17	18	15	18
Kabun	13	8	8	8
Ujung Batu	32	54	60	54
Rambah Samo	16	67	70	7
Rambah	74	7	6	74
Rambah Hilir	28	41	37	41
Bangun Purba	-	54	50	1
Tambusai	7	3	4	4
Tambusai Utara	31	18	18	18
Kepenuhan	20	14	14	14
Kepenuhan Hulu	2	1	1	1
Kunto Darussalam	17	11	11	11
Pagaran Tapah Darussalam	-	8	8	8
Bonai Darussalam	-	7	7	7
<b>Rokan Hulu</b>	<b>257</b>	<b>311</b>	<b>311</b>	<b>268</b>

Sumber/Source: Dinas Pariwisata dan Kebudayaan/Tourism and Culture Office

**Tabel**  
**Table** 7.2

**Jumlah Hotel dan Akomodasi Lainnya di Kabupaten  
Rokan Hulu, 2015-2021**  
*Number of Hotel and Other Accomodations in Rokan Hulu  
Regency, 2015-2021*

Tahun Year	Hotel Berbintang Stared Hotel	Akomodasi Lainnya Other Accomodation
(1)	(2)	(3)
2015	1	23
2016	1	23
2017	1	23
2018	1	25
2019	4	23
2020	4	24
2021	3	26

Sumber/Source : Dinas Pariwisata dan Kebudayaan/Tourism and Culture Office





## TRANSPORTASI DAN KOMUNIKASI TRANSPORTATION AND COMMUNICATION

### KONDISI JALAN DI KABUPATEN ROKAN HULU

Kondisi jalan baik di  
Kabupaten Rokan Hulu

*Good condition of roads in Rokan Hulu  
Regency*

320,04  
km

1 240,52  
km

Kondisi jalan rusak di  
Kabupaten Rokan Hulu

*Damage condition of roads in Rokan  
Hulu Regency*

114,13  
km

Kondisi jalan sedang di  
Kabupaten Rokan Hulu

*Moderate condition of roads in Rokan  
Hulu Regency*

Kondisi jalan rusak berat  
di Kabupaten Rokan  
Hulu

*Severely Damage condition of roads in  
Rokan Hulu Regency*

143,60  
km



**PENJELASAN TEKNIS**

1. Di Indonesia, status jalan berdasarkan kewenangan administrasi pemerintahannya dibagi menjadi lima yaitu: jalan nasional, jalan provinsi, jalan kabupaten, jalan kota dan jalan desa.
2. Jalan nasional merupakan jalan arteri dan jalan kolektor dalam sistem jaringan jalan primer yang menghubungkan antar ibukota provinsi. Status jalan nasional juga diberikan pada jalan strategis nasional dan jalan tol.
3. Jalan provinsi merupakan jalan kolektor dalam sistem jaringan primer yang menghubungkan ibukota provinsi dengan ibukota kabupaten/kota. antar ibukota kabupaten/kota, dan jalan strategis provinsi
4. Jalan kabupaten merupakan jalan lokal dalam sistem jaringan jalan primer yang tidak termasuk dalam jalan nasional dan jalan provinsi, yang menghubungkan ibu kota kabupaten dengan ibu kota kecamatan, antar ibu kota kecamatan, ibu kota kabupaten dengan pusat kegiatan lokal, antar pusat kegiatan lokal, dan jalan strategis kabupaten. Jalan kabupaten juga merupakan jalan lokal untuk alternatif jalan nasional dan provinsi.
5. Data Panjang jalan bersumber dari Dinas Pekerjaan Umum dan Penataan Ruang Kabupaten/Kota.

**TECHNICAL NOTES**

1. *In Indonesia, the status of roads based on the administrative authority of the government is divided into five namely: national roads, provincial roads, district roads, city roads and village roads.*
2. *National roads are arterial and collector roads in the primary road network system that connects provincial capitals. The status of national roads is also given to national strategic roads and toll roads.*
3. *Provincial roads are collector roads in the primary network system that connect provincial capital cities with regency / city capitals, between regency / city capitals, and provincial strategy roads.*
4. *Regencial roads are local roads in the primary road network system which are not included in national and provincial roads, that connects the capital regency/municipality with the capital of the subdistrict, between the capital of the regency/ municipality with the center of local activities, between the centers of local activities, and strategic roads of the regency/municipality. Regency roads are also local roads for alternative national and provincial roads.*
5. *Road length data derived from the Office of Regency/Municipality Public Works and Spatial Planning*

6. Perusahaan angkutan umum adalah perusahaan yang menyediakan jasa angkutan orang dan/atau barang dengan kendaraan umum di jalan. (UU. No.14/1992) (PP. No.41/1993)
  7. Terdapat beberapa jenis trayek angkutan umum, diantaranya Antar Kota Antar Provinsi (AKAP), Antar Kota Dalam Provinsi (AKDP), dan Antar Jemput Dalam Provinsi (AJDP).
  8. Kantor pos adalah tempat pemberi pelayanan komunikasi tertulis berupa pengiriman surat, layanan paket pengiriman barang, transaksi keuangan dan layanan keagenan pos untuk kepentingan umum. Rumah pos berfungsi sama seperti kantor pos dan kantor pos pembantu, bedanya rumah pos biasanya terletak di daerah terpencil.
6. *Public transportation company is a company that provides transportation services for people and / or goods by public transportation on the road (Law No.14 / 1992) (PP No.41 / 1993)*
  7. *There are several types of public transportation routes, including inter-provincial inter-city, inter-city within province, and travel transportation in province.*
  8. *Post office is a place to provide written communication services in the form of mail delivery, package delivery services, financial transactions and postal agency services for the public interest. Post houses function the same as post offices and auxiliary post offices, the difference is that post houses are usually located in remote areas.*

**ULASAN**

Panjang jalan di Kabupaten Rokan Hulu adalah 2.321,86 km, yang terdiri atas 503,58 km jalan provinsi dan 1.818,28 km jalan kabupaten. Panjang jalan kabupaten, mengalami penyusutan dibandingkan dengan data-data periode sebelumnya, hal ini merupakan hasil dari pengukuran terbaru yang dilakukan oleh Dinas Pekerjaan Umum dan Penataan Ruang Kabupaten Rokan Hulu pada tahun 2020 lalu.

Jenis permukaan jalan kabupaten, mayoritas memiliki jenis permukaan kerikil dengan panjang 975,08 km, permukaan aspal sepanjang 433,76 km yang mengalami peningkatan dibandingkan periode sebelumnya. Jalan dengan jenis permukaan tanah sepanjang 370,2 km dan permukaan lainnya sepanjang 39,23 km.

Sedangkan kondisi jalan mayoritas kondisi jalan berada pada kondisi rusak berat (1.240,52 km). Dibandingkan dengan tahun sebelumnya kondisi jalan di Kabupaten Rokan Hulu cenderung menurun terlihat dari berkurangnya panjang jalan yang berada pada kondisi baik dari 368,94 km menjadi hanya 320,04 km, diikuti juga dengan penambahan panjang jalan yang berada pada kondisi sedang, rusak dan rusak berat.

Jumlah perusahaan angkutan umum di Kabupaten Rokan Hulu pada tahun 2021 terdapat sebanyak 20 perusahaan untuk jenis trayek AKAP/ AKDP dengan total armada sebanyak

**DESCRIPTION**

*The total length of roads in Rokan Hulu Regency is 2,321.86 km, consisting of 503.58 km provincial roads and 1,818.28 km district roads. The length of district roads has decreased compared to the previous period's data, this is the result of the latest measurements made by the Rokan Hulu Regency Public Works and Spatial Planning Office in 2020.*

*The length of the majority district road has a gravel surface with a length of 975.08 km, an asphalt surface of 433.76 km which has increased compared to the previous period. Roads with a soil surface type of 370.2 km and other surfaces along 39.23 km.*

*Meanwhile, according to road conditions, the majority of road conditions are in a heavily damaged condition (1,240.52 km). Compared to the previous year, the road conditions in Rokan Hulu Regency tended to decrease as seen from the decrease in the length of roads that were in good condition from 368.94 km to only 320.04 km, followed by an increase in the length of roads that were in moderate, damaged and heavily damaged condition. .*

*The number of public transportation companies in Rokan Hulu Regency in 2021 is as many as 20 companies for the AKAP/AKDP route type with a total fleet of 160 fleets. There are 8 companies for*

160 armada. Perusahaan untuk jenis trayek AJDP terdapat 8 perusahaan dengan total armada sebanyak 50 armada.

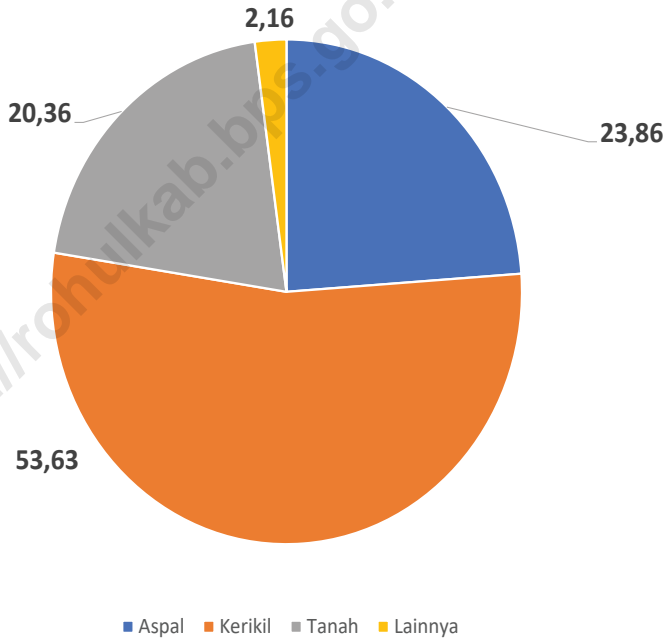
Jumlah kantor pos yang terdapat di Kabupaten Rokan Hulu terdapat sebanyak 6 kantor yang tersebar di Kecamatan Rokan IV Koto, Ujung Batu, Rambah, Tambusai, Kepenuhan dan Kunto Darussalam

*this type of AJDP route with a total fleet of 50 fleets.*

*The number of post offices in Rokan Hulu Regency is 6 offices spread across the Districts of Rokan IV Koto, Ujung Batu, Rambah, Tambusai, Kecepatan and Kunto Darussalam.*

**Gambar** 8.1  
**Figures**

**Persentase Panjang Jalan Menurut Jenis Permukaan Jalan di Kabupaten Rokan Hulu (%), 2021**  
*Percentage Length of Roads by Type of Road Surface in Rokan Hulu Regency (%), 2021*

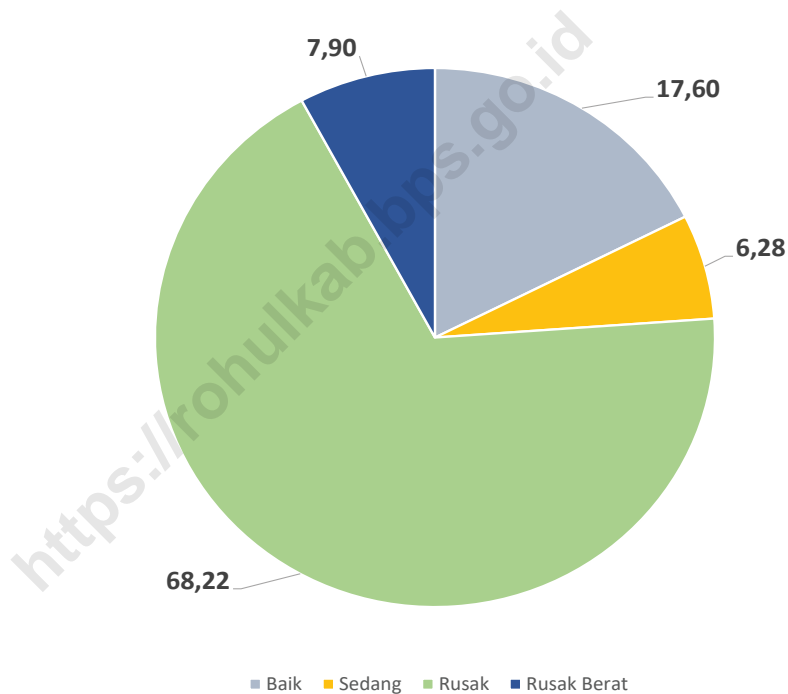


Sumber/Source : Dinas Pekerjaan Umum dan Penataan Ruang / *Public Works and Spatial Planning Office*



**Gambar** 8.2  
**Figures**

**Persentase Panjang Jalan Menurut Kondisi Jalan di Kabupaten Rokan Hulu (%), 2021**  
**Percentage Length of Roads by Condition of Roads in Rokan Hulu Regency (%), 2021**



Sumber/Source : Dinas Pekerjaan Umum dan Penataan Ruang / Public Works and Spatial Planning Office

## 8.1 TRANSPORTASI TRANSPORTATION

**Tabel 8.1.1 Panjang Jalan<sup>1</sup> Menurut Tingkat Kewenangan Pemerintahan di Kabupaten Rokan Hulu (km), 2019–2021**  
**Length of Roads<sup>1</sup> by Level of Government Authority in Rokan Hulu Regency (km), 2019–2021**

Tingkat Kewenangan Pemerintahan Level of Government Authority	2019	2020	2021
(1)	(2)	(3)	(4)
Negara <sup>2</sup> /State <sup>2</sup>	-	-	-
Provinsi/Province	503,58	503,58	503,58
Kabupaten Regency	2 140,36	2 140,36	1818,28
<b>Jumlah/Total</b>	<b>2 643,94</b>	<b>2 643,94</b>	<b>2,321,864</b>

Catatan/Note: <sup>1</sup> Data tidak termasuk panjang jalan tol/Excluding toll road

<sup>2</sup> Berdasarkan Keputusan Menteri Pekerjaan Umum dan Perumahan Rakyat No. 248/KPTS/M/2016/Based on Public Work and Public Housing Ministerial Decree No. 248/KPTS/M/2016

Sumber/Source: Dinas Pekerjaan Umum dan Penataan Ruang / Public Works and Spatial Planning Office

**Tabel** 8.1.2 **Panjang Jalan Menurut Jenis Permukaan Jalan di Kabupaten Rokan Hulu (km), 2019–2021**  
**Table** *Length of Roads by Type of Road Surface in Rokan Hulu Regency (km), 2019–2021*

Jenis Permukaan Jalan Type of Road Surface	2019	2020	2021
(1)	(2)	(3)	(4)
Aspal/Paved	395,94	395,94	433,76
Kerikil/Gravel	1 678,77	1 678,77	975,08
Tanah/Soil	65,65	65,65	370,2
Lainnya/Others	-	-	39,23
<b>Jumlah/Total</b>	<b>2 140,36</b>	<b>2 140,36</b>	<b>1818,28</b>

Sumber/Source: Dinas Pekerjaan Umum dan Penataan Ruang / Public Works and Spatial Planning Office

**Tabel 8.1.3** Panjang Jalan Menurut Kondisi Jalan di Kabupaten Rokan Hulu (km), 2019–2021  
**Table** *Length of Roads by Condition of Roads in Rokan Hulu Regency (km), 2019–2021*

Kondisi Jalan Condition of Roads	2019	2020	2021
(1)	(2)	(3)	(4)
Baik/Good	745,64	368,94	320,04
Sedang/Moderate	554,29	658,86	114,13
Rusak/Damage	218,63	326,06	1 240,52
Rusak Berat/Severely Damage	621,80	786,50	143,60
<b>Jumlah/Total</b>	<b>2 140,36</b>	<b>2 140,36</b>	<b>1818,28</b>

Sumber/Source: Dinas Pekerjaan Umum dan Penataan Ruang / Public Works and Spatial Planning Office

**Tabel**  
**Table** 8.1.4

**Jumlah Perusahaan Angkutan Umum dan Jumlah Armada menurut Jenis Trayek di Kabupaten Rokan Hulu, 2020 dan 2021**

**Number of Public Transport Company and Number of Fleets by Route in Rokan Hulu Regency, 2020 and 2021**

Jenis Trayek <i>Type of Route</i>	2020			2021		
	Jumlah Perusahaan <i>Number of Company</i>	Jumlah Armada <i>Number of Fleet</i>	Rata-rata Jumlah Armada <i>Average Number of Fleets</i>	Jumlah Perusahaan <i>Number of Company</i>	Jumlah Armada <i>Number of Fleet</i>	Rata-rata Jumlah Armada <i>Average Number of Fleets</i>
(1)	(2)	(3)	(4)	(5)	(6)	(7)
1. AKAP/AKDP	17	156	9	20	160	8
2. AJDP	8	53	7	8	50	6

Sumber/Source : Dinas Perhubungan/ Transportation Office

## 8.2 KOMUNIKASI COMMUNICATION

**Tabel 8.2.1** Jumlah Kantor Pos Pembantu Menurut Kecamatan di Kabupaten Rokan Hulu, 2018–2021  
*Number of Post Offices Subsidiaries by Subdistrict in Rokan Hulu Regency, 2018–2021*

Kecamatan Subdistrict	2018	2019	2020	2021
(1)	(2)	(3)	(4)	(5)
Rokan IV Koto	1	1	1	1
Pendalian IV Koto	-	-	-	-
Tandun	-	-	-	-
Kabun	-	-	-	-
Ujung Batu	1	1	1	1
Rambah Samo	-	-	-	-
Rambah	1	1	1	1
Rambah Hilir	-	-	-	-
Bangun Purba	-	-	-	-
Tambusai	1	1	1	1
Tambusai Utara	-	-	-	-
Kepenuhan	1	1	1	1
Kepenuhan Hulu	-	-	-	-
Kunto Darussalam	1	1	1	1
Pagaran Tapah Darussalam	-	-	-	-
Bonai Darussalam	-	-	-	-
<b>Rokan Hulu</b>	<b>6</b>	<b>6</b>	<b>6</b>	<b>6</b>

Sumber/Source: Dinas Komunikasi dan Informatika/Communication and Informatics Office



**PERBANKAN, KOPERASI, DAN HARGA-HARGA  
BANKING, COOPERATIVE, AND PRICES****Rata-Rata Harga Pangan  
di Kabupaten Rokan Hulu, 2021***Average Food Prices in Rokan Hulu Regency, 2021*

Daging Sapi  
*Beef*  
Rp 147.833/kg



Daging Ayam Ras  
*Chicken meat*  
Rp 31.167/kg



Telur Ayam ras  
*Chicken Eggs*  
Rp 27.500 kg



Beras Medium  
*Rice*  
Rp 12.667/kg



Gula Putih Impor  
*Import Sugar*  
Rp 17.667/kg



Cabai Merah Keriting  
*Chilli*  
Rp 35.167/kg



Bawang Merah  
*Onion*  
Rp 34 833 /kg



Minyak  
*Oil*  
Rp 14 167 /kg



Bawang Putih  
*Garlic*  
Rp 33 667/kg





**PENJELASAN TEKNIS**

1. Koperasi adalah sebuah organisasi ekonomi yang dimiliki dan dioperasikan oleh orang-seorang demi kepentingan bersama. Koperasi melandaskan kegiatan berdasarkan prinsip gerakan ekonomi rakyat yang berdasarkan asas kekeluargaan.
2. Berdasarkan UU Nomor 25 Tahun 1992 Pasal 3, koperasi memiliki tujuan untuk menyejahterakan anggota pada khususnya dan masyarakat pada umumnya, serta ikut membangun tatanan perekonomian nasional dalam rangka mewujudkan masyarakat yang maju, adil, dan makmur berdasarkan Pancasila dan UUD 1945.
3. Koperasi Unit Desa adalah suatu organisasi ekonomi yang berwatak sosial merupakan wadah bagi pengembangan berbagai kegiatan ekonomi masyarakat pedesaan yang diselenggarakan oleh dan untuk masyarakat itu sendiri.
4. Koperasi Pegawai Republik Indonesia (KPRI) adalah salah satu jenis koperasi yang ada di Indonesia. Koperasi ini beranggotakan para pegawai negeri.
5. Koperasi Karyawan adalah sebuah koperasi yang berada di sebuah perusahaan tertentu. Anggota koperasi ini adalah para karyawan dari perusahaan tersebut.

**TECHNICAL NOTES**

1. *Cooperatives are economic organizations owned and operated by individuals for mutual benefit. Cooperatives are based on the principles of the people's economic movement on the basis of family.*
2. *Based on Law Number 25 of 1992 Article 3, cooperatives have the aim to improve the welfare of members in particular and the community in general, and to help build the national economic order in order to create a developed, just and prosperous society based on Pancasila and the 1945 Constitution.*
3. *Koperasi Unit Desa (KUD) is an economic organization with a social character as a forum for the development of various rural community economic activities organized by and for the community itself.*
4. *KPRI - Employee Cooperatives of the Republic of Indonesia is one type of cooperative that exists in Indonesia. This cooperative consists of civil servants*
5. *Employee cooperative is a cooperative that is in a particular company. The members of the cooperative are the employees of the company. Employee*

- Koperasi karyawan diharuskan memiliki badan hukum dan terdaftar.
6. Koperasi Pasar (Koperasi Pasar) adalah jenis koperasi yang anggotanya terdiri dari para pedagang pasar. Bentuk koperasi pasar dapat berupa koperasi simpan pinjam yang menyediakan pinjaman modal bagi para pedanganng.
  7. Harga pangan yang ditampilkan merupakan harga eceran dan distributor di pasar-pasar di Kabupaten Rokan Hulu
  8. Harga eceran adalah harga yang diperjualbelikan di tingkat konsumen akhir
  9. Harga distributor adalah harga yang diperjualbelikan di tingkat pedagang sebelum ke konsumen akhir
  10. Harga pangan disajikan menurut kelompok bahan pangan nabati dan hewani.
- cooperatives are required to have a legal entity and be registered.*
6. *Koppas - Market Cooperative is a type of cooperative whose members consist of market traders. The form of market cooperative cooperatives can be savings and loan cooperatives that provide capital loans to traders.*
  7. *Food prices displayed are retail and distributor prices in markets in Rokan Hulu Regency*
  8. *Retail price is the price that is traded at the final consumer level*
  9. *Distributor price is the price that is traded at the merchant level before going to the final consumer*
  10. *Food prices are presented by food group, namely the vegetable food group and animal food group.*

**ULASAN**

Keberadaan koperasi di Indonesia memiliki peran penting bagi setiap lembaga dan anggota yang menjalankannya, salah satunya untuk membangun perekonomian. Peran koperasi dalam perekonomian diantaranya mengembangkan kegiatan usaha masyarakat, meningkatkan pendapatan anggota, mengurangi tingkat pengangguran, dan meningkatkan taraf hidup masyarakat.

Jumlah koperasi aktif yang terdaftar di Dinas Koperasi, Transmigrasi, dan Tenaga Kerja Kabupaten Rokan Hulu pada tahun 2021 sebanyak 341 koperasi. Koperasi terbanyak berada di kecamatan Rambah yakni 76 koperasi, dan paling sedikit terdapat di kecamatan Pagaran Tapah Darussalam yakni 6 koperasi.

Berdasarkan jenisnya pada Tahun 2021 di Kabupaten Rokan Hulu terdapat sebanyak 51 Koperasi Unit Desa (KUD), 38 KPRI, 24 Koperasi Karyawan, 4 Koperasi Pasar, dan 224 Koperasi jenis lainnya.

Dalam rangka stabilisasi harga pangan strategis baik di tingkat grosir maupun pengecer, Pemerintah Kabupaten Rokan Hulu melalui Dinas Ketahanan Pangan dan Perikanan melakukan pemantauan harga pangan untuk mengetahui terjadinya fluktuasi harga pangan strategis.

Selama tahun 2021, tercatat rata-rata harga untuk komoditas strategis kelompok pangan nabati kategori

**DESCRIPTION**

*The existence of cooperatives in Indonesia has an important role for every institution and member who runs it, one of which is to build the economy. The role of cooperatives in the economy includes: developing community business activities, increasing member income, reducing unemployment, and improving people's living standards.*

*The number of active cooperatives registered with the Cooperatives, Transmigration and Manpower Office of Rokan Hulu Regency in 2021 is 341 cooperatives. The most cooperatives are in Rambah sub-district, namely 76 cooperatives, and the least are in Pagaran Tapah Darussalam sub-district, namely 6 cooperatives.*

*Based on the type, in 2021 in Rokan Hulu Regency there will be 51 Village Unit Cooperatives (KUD), 38 KPRI, 24 Employee Cooperatives, 4 Market Cooperatives, and 224 other types of Cooperatives.*

*In the context of stabilizing strategic food prices both at the wholesale and retail levels, the Rokan Hulu Regency Government through the Food Security and Fisheries Service monitors food prices to determine various potentials that affect strategic food price fluctuations.*

*During 2021, the average price for strategic commodities in the vegetable food category in the food crop category*

tanaman pangan, komoditas beras termurah memiliki harga rata-rata pengecer Rp 11.005 per kg dan harga rata-rata distributor Rp 10.003 per kg. Untuk kategori hortikultura, komoditas cabe merah keriting memiliki harga rata-rata pengecer Rp 35.167 per kg dan harga rata-rata distributor Rp 31.833 per kg. Komoditas cabe rawit memiliki harga rata-rata pengecer Rp 34.667 per kg dan harga rata-rata distributor Rp 30.333 per kg. Untuk kategori kelompok pangan bahan pabrik, komoditas strategis minyak goreng memiliki harga rata-rata pengecer Rp 14.417 per kg, dan harga rata-rata distributor Rp 12.750 per kg.

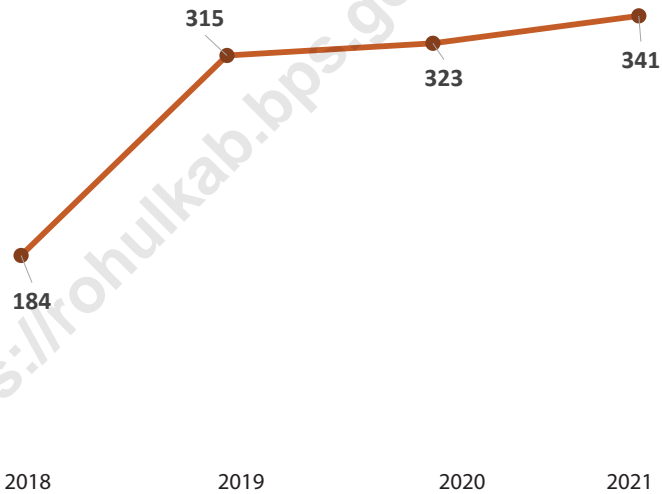
Harga komoditas strategis pada kelompok pangan hewani, kategori hasil ternak daging sapi harga rata-rata pengecer Rp 147.833 per kg dan harga rata-rata distributor Rp 141.333 per kg. Harga Daging Ayam Ras memiliki harga Rp 31.167 per kg dan harga rata-rata distributor Rp 27.333 per kg. Komoditas telur ayam ras, memiliki harga rata-rata pengecer Rp 27.500 per kg dan harga rata-rata distributor Rp 25.167 per kg. Untuk kategori ikan tangkapan laut, harga rata-rata eceran ikan kakap Rp 49.000 per kg dengan harga rata-rata distributor Rp 46.167. Untuk kategori ikan tangkapan air tawar, komoditas ikan gabus memiliki harga rata-rata eceran Rp 42.667 per kg dan harga rata-rata distributor Rp 39.667 per kg. Untuk kategori ikan budidaya, ikan nila memiliki harga rata-rata eceran Rp 36.333 per kg dan harga rata-rata distributor Rp 34.167 per kg.

*was recorded. The cheapest rice commodity had an average retail price of IDR 11,005 per kg and an average distributor price of IDR 10,003 per kg. For the horticulture category, the curly red chili commodity has an average retail price of IDR 35,167 per kg and an average distributor price of IDR 31,833 per kg. The cayenne pepper commodity has an average retail price of IDR 34,667 per kg and an average distributor price of IDR 30,333 per kg. For the food group category, cooking oil strategic commodity has an average retail price of IDR 14,417 per kg, and an average distributor price of IDR 12,750 per kg.*

*The price of strategic commodities in the animal food group, the category of beef cattle, the average price for retailers is IDR 147,833 per kg and the average price for distributors is IDR 141,333 per kg. The price of chicken meat has a price of IDR 31,167 per kg and the average price of distributors is IDR 27,333 per kg. The commodity of purebred chicken eggs has an average retail price of IDR 27,500 per kg and an average distributor price of IDR 25,167 per kg. For the marine caught fish category, the average retail price of snapper is IDR 49,000 per kg with an average distributor price of IDR 46,167. For the freshwater fish category, snakehead fish has an average retail price of IDR 42,667 per kg and an average distributor price of IDR 39,667 per kg. For the cultivated fish category, tilapia has an average retail price of IDR 36,333 per kg and an average distributor price of IDR 34,167 per kg.*

**Gambar** 9.1  
**Figures**

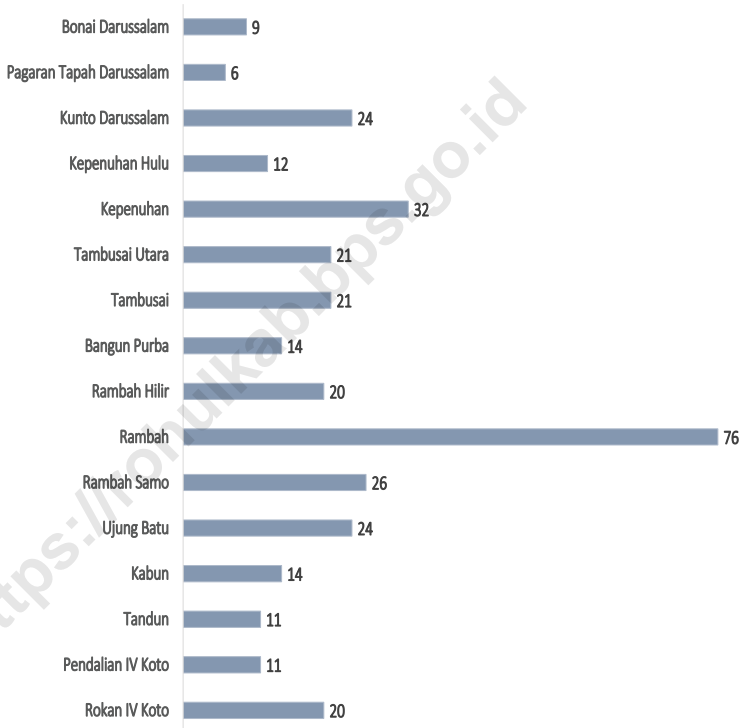
**Jumlah Koperasi Aktif di Kabupaten Rokan Hulu, 2018–2021**  
**Number of Active Cooperative in Rokan Hulu Regency, 2018–2021**



Sumber/Source : Dinas Koperasi UKM, Transmigrasi, dan Tenaga Kerja/ Cooperatives of Small and Medium Enterprises, Transmigration, and Labour Office

**Gambar** 9.2  
**Figures**

**Jumlah Koperasi Aktif Menurut Kecamatan di Kabupaten Rokan Hulu, 2021**  
**Number of Active Cooperative by Subdistrict in Rokan Hulu Regency, 2021**



Sumber/Source : Dinas Koperasi UKM, Transmigrasi, dan Tenaga Kerja/ Cooperatives of Small and Medium Enterprises, Transmigration, and Labour Office

## 9.1 KOPERASI COOPERATIVE

**Tabel 9.1.1** Jumlah Koperasi Aktif Menurut Kecamatan di Kabupaten Rokan Hulu, 2018–2021  
*Number of Active Cooperative by Subdistrict in Rokan Hulu Regency, 2018–2021*

Kecamatan Subdistrict	2018	2019	2020	2021
(1)	(2)	(3)	(4)	(5)
Rokan IV Koto	6	18	18	20
Pendalian IV Koto	8	9	9	11
Tandun	8	8	9	11
Kabun	6	19	19	14
Ujung Batu	17	21	23	24
Rambah Samo	12	24	24	26
Rambah	35	71	71	76
Rambah Hilir	7	19	19	20
Bangun Purba	7	14	14	14
Tambusai	15	20	22	21
Tambusai Utara	10	16	18	21
Kepenuhan	27	33	33	32
Kepenuhan Hulu	6	12	12	12
Kunto Darussalam	11	19	20	24
Pagaran Tapah Darussalam	5	6	6	6
Bonai Darussalam	4	6	6	9
<b>Rokan Hulu</b>	<b>184</b>	<b>315</b>	<b>323</b>	<b>341</b>

Sumber/Source: Dinas Koperasi UKM, Transmigrasi, dan Tenaga Kerja/ *Cooperatives of Small and Medium Enterprises, Transmigration, and Labour Office*



**Tabel**  
**Table** 9.1.2**Jumlah Koperasi Menurut Jenis Koperasi dan Kecamatan di Kabupaten Rokan Hulu, 2021**  
**Number of Cooperative by Kind of Cooperative and Subdistrict in Rokan Hulu Regency, 2021**

Kecamatan Subdistrict	Jenis Koperasi/ Kind of Cooperative					Jumlah Total
	KUD	KPRI	KOPKAR	KOPPAS	Lainnya Other	
(1)	(2)	(3)	(4)	(5)	(6)	(7)
Rokan IV Koto	3	1	-	-	16	20
Pendalian IV Koto	5	-	2	-	4	11
Tandun	4	1	2	-	4	11
Kabun	3	1	4	-	6	14
Ujung Batu	-	2	1	1	20	24
Rambah Samo	2	2	2	-	20	26
Rambah	4	27	3	1	41	76
Rambah Hilir	4	-	1	-	15	20
Bangun Purba	2	-	-	-	12	14
Tambusai	-	1	1	1	18	21
Tambusai Utara	2	1	-	1	17	21
Kepenuhan	7	2	1	-	22	32
Kepenuhan Hulu	3	-	1	-	8	12
Kunto Darussalam	8	-	3	-	13	24
Pagaran Tapah Darussalam	3	-	3	-	-	6
Bonai Darussalam	1	-	-	-	8	9
<b>Rokan Hulu</b>	<b>51</b>	<b>38</b>	<b>24</b>	<b>4</b>	<b>224</b>	<b>341</b>

Sumber/Source: Dinas Koperasi UKM, Transmigrasi, dan Tenaga Kerja/ Cooperatives of Small and Medium Enterprises, Transmigration, and Labour Office

## 9.2 HARGA PRICE

**Tabel** 9.2.1 **Rata-rata Harga Pangan Menurut Komoditi di Kabupaten Rokan Hulu, 2021**  
**Table** 9.2.1 **Average Food Prices According to Commodities in Rokan Hulu Regency, 20201**

Komoditi <i>Commodity</i>		Harga Rata-Rata Pengecer <i>Average Price Retailer</i>
(1)		(2)
I	Kelompok Pangan Nabati/ <i>Vegetable Food Group</i>	
	A. Tanaman Pangan / <i>Crops</i>	
	1. Beras / Rice (kg)	
	a. Termurah	11 005
	b. Medium	12 667
	c. Premium	15 167
	2. Jagung Pipilan Kering / <i>Dry Shelled Corn</i> (kg)	6 667
	3. Kedelai / <i>soy</i> (kg)	
	a. Lokal	13 167
	b. Impor	14 833
	4. Kacang Tanah Wose / <i>Wose Peanuts</i> (kg)	26 667
	5. Kacang Hijau Wose Kering / <i>Dry Wose Green Beans</i> (kg)	24 167
	6. Ubi Jalar Basah / <i>Wet Sweet Potatoes</i> (kg)	6 500
	7. Ubi Kayu Basah / <i>Wet Cassava</i> (kg)	3 833
	B. Hortikultura / <i>Horticulture</i>	
	1. Cabe Merah / <i>Red chili</i> (kg)	
	a. Keriting	35 167
	b. Rawit	34 667
	2. Bawang Merah Lokal/Impor / <i>local / Imported Onion</i> (kg)	34 833
	3. Bawang Putih Lokal/Impor / <i>Local/Imported Garlic</i> (kg)	33 667
	4. Tomat Medan / <i>Medan Tomato</i> (kg)	10 167
	5. Wortel / <i>Carrot</i> (kg)	12 333

Lanjutan Tabel/Continued Table 9.2.1

Komoditi Commodity	Harga Rata-Rata Pengecer Average Price Retailer
(1)	(2)
6. Kentang / <i>Potato</i> (kg)	12 833
7. Jeruk / <i>Orange</i> (kg)	12 833
C. Pangan Bahan Pabrik / <i>Food Material Factory</i>	
1. Minyak Goreng Curah/Non Curah / <i>Bulk/Non-Bulk Cooking Oil</i> (kg)	14 417
2. Gula Pasir / <i>Sugar</i> (kg)	
a. Lokal	16 167
b. Impor	17 667
3. Tepung Terigu / <i>Wheat Flour</i> (kg)	11 167
II Kelompok Pangan Hewani/ <i>Animal Food Group</i>	
A. Hasil Ternak / <i>Livestock Products</i>	
1. Daging Sapi / <i>Beef</i> (kg)	147 833
2. Daging Ayam / <i>Chicken Meat</i> (kg)	
a. Ras	31 167
b. Kampung	52 500
3. Telur Ayam / <i>Chicken Eggs</i> (kg)	
a. Ras	27 500
b. Kampung	3 667
4. Susu Bubuk (400 gram) / <i>Milk Powder</i> (400 gram)	46 000
5. Susu Kental Manis (kaleng) / <i>Sweetened Condensed Milk</i> (Canned)	11,084

Lanjutan Tabel/*Continued Table* 9.2.1

Komoditi Commodity	Harga Rata-Rata Pengecer Average Price Retailer
(1)	(2)
B. Ikan / <i>Fish</i>	
1. Ikan Tangkapan laut / <i>Sea Fishing Fish</i> (kg)	
a. Kakap	49 000
b. Tongkol	33 833
c. Serai	32 667
2. Ikan Tangkapan Air Tawar / <i>Freshwater Fishing Fish</i> (kg)	
a. Gabus	42 667
b. Baung	63 500
c. Pantau	52 833
d. Lele	51 333
e. Udang Galah	153 167
3. Ikan Budidaya / <i>Aquaculture</i> (kg)	
a. Nila	36 333
b. Patin	25 500
c. Mas	35 167
d. Bawal	32 167
e. Lele Dumbo	23 833

Sumber/*Source*: Dinas Ketahanan Pangan dan Perikanan/ *Food and Fishery Resilience Office*



# 10

## PENGELUARAN PENDUDUK POPULATION EXPENDITURE

### Komoditas Tertinggi dalam Rata-Rata Pengeluaran per Kapita di Kabupaten Rokan Hulu, 2021

*The Highest Commodity of Monthly Average Expenditure per Capita in Rokan Hulu regency, 2021*



Makanan/Food

12,97%

dari makanan dan  
minuman jadi  
*From Prepared food  
and bevarages*



Bukan Makanan/Non Food

22,81%

dari perumahan  
dan fasilitas  
rumah tangga  
*From Housing and  
household facilities*





**PENJELASAN TEKNIS**

1. Pengeluaran rata-rata per kapita adalah biaya yang dikeluarkan untuk konsumsi semua anggota rumah tangga selama sebulan baik yang berasal dari pembelian, pemberian maupun produksi sendiri dibagi dengan banyaknya anggota rumah tangga dalam rumah tangga tersebut.
2. Konsumsi rumah tangga dibedakan atas konsumsi makanan dan bukan makanan tanpa memperhatikan asal barang dan terbatas pada pengeluaran untuk kebutuhan rumah tangga saja, tidak termasuk konsumsi/ pengeluaran untuk keperluan usaha atau yang diberikan kepada pihak lain. Baik konsumsi makanan maupun bukan makanan selanjutnya dikonversikan ke dalam pengeluaran rata-rata sebulan.

**TECHNICAL NOTES**

1. *Per capita Average Expenditure is the cost spent for all household members consumption during the month, whether from purchasing, giving or own production, divided by the number of household members in the household.*
2. *Household consumption is distinguished on the consumption of food and non food regardless of the origin of goods and limited to expenditures for household needs alone, excluding the consumption/ expenditure for business purposes or given to other parties. Neither the consumption of food and non food subsequently converted into the monthly average expenditure.*



**ULASAN**

Pengeluaran per kapita dibagi menurut kelompok makanan dan bukan makanan. Semakin tinggi proporsi pengeluaran non makanan dibandingkan pengeluaran makanan maka rumah tangga tersebut lebih sejahtera. Rata-rata pengeluaran perkapita sebulan di Kabupaten Rokan Hulu pada tahun 2021 berdasarkan Survei Sosial Ekonomi Nasional Maret adalah sebesar Rp1.235.916. Untuk kelompok komoditas makanan sebesar Rp 673.181 dan kelompok bukan makanan sebesar Rp562.734. Pengeluaran dikelompok makanan pada tahun 2021 sebesar 54,47 persen, meningkat dibandingkan tahun 2020. Artinya ada pergeseran konsumsi rumah tangga dari bukan makanan ke makanan.

Pada tahun 2021, komoditas makanan dan minuman mempunyai andil terbesar di kelompok makanan sebesar 12,97 persen terhadap total pengeluaran per kapita, dan komoditas umbi-umbian adalah komoditas terkecil yaitu sebesar 0,60 persen terhadap total pengeluaran per kapita.

Pada kelompok bukan makanan, komoditas perumahan dan fasilitas rumah tangga adalah pengeluaran tertinggi yaitu 22,81 persen terhadap total pengeluaran per kapita, sedangkan komoditas keperluan pesta dan upacara merupakan komoditas terkecil yang di kelompok bukan makanan sebesar 1,23 persen terhadap total pengeluaran per kapita.

**DESCRIPTION**

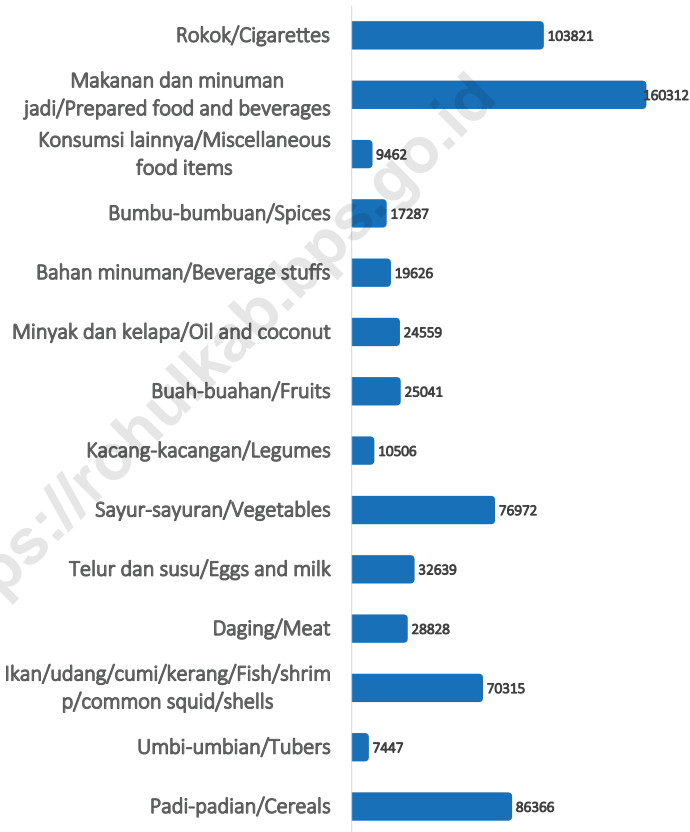
*Expenditure per capita is divided by food and non-food groups. The higher the proportion of non-food expenditure compared to food expenditure, the more prosperous the household can be. The average monthly expenditure per capita in Rokan Hulu Regency in 2021 based on the March National Socio-Economic Survey (Susenas) is Rp 1,235,916. For the food commodity group of Rp 673,181 and the non-food group of Rp 562,734. Expenditures in the food group in 2021 amounted to 52.47 percent, decrease 2 points compared to 2020. This shows a shift in household consumption from food to non-food.*

*In 2020, food and beverage commodities have the largest share in the food group by 12.97 percent of total per capita expenditure, while tubers are the smallest commodity consumed in the food group by 0.60 percent of total per capita expenditure.*

*In the non-food group, housing and household facilities contributed the highest to 22.81 percent of total per capita expenditure, while the commodity for parties and ceremonies was the smallest commodity in the non-food group at 1.23 percent of the total per capita expenditure.*

**Gambar** 10.1  
**Figures**

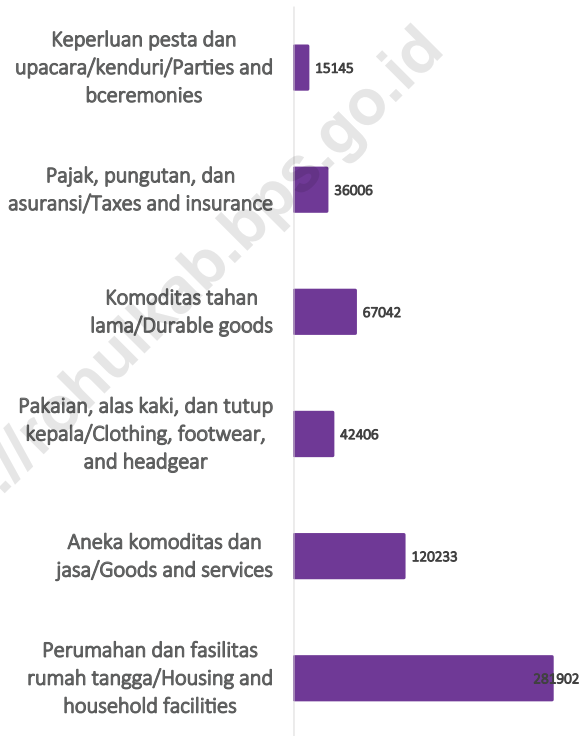
**Rata-rata Pengeluaran per Kapita Sebulan Menurut Kelompok Komoditas Makanan (rupiah) di Kabupaten Rokan Hulu, 2021**  
*Monthly Average Expenditure per Capita by Food Commodity (rupiahs) in Rokan Hulu Regency, 2021*



Sumber/Source : BPS, Survei Sosial Ekonomi Nasional (Susenas) Maret/BPS-Statistics Indonesia, National Socioeconomic Survey March

**Gambar** 10.2  
**Figures**

**Rata-rata Pengeluaran per Kapita Sebulan Menurut Kelompok Komoditas Bukan Makanan (rupiah) di Kabupaten Rokan Hulu, 2021**  
**Monthly Average Expenditure per Capita by Non Food Commodity (rupiahs) in Rokan Hulu Regency, 2021**



Sumber/Source : BPS, Survei Sosial Ekonomi Nasional (Susenas) Maret/BPS-Statistics Indonesia, National Socioeconomic Survey March

**Tabel**  
**Table** 10.1

**Rata-rata Pengeluaran per Kapita Sebulan Menurut  
Kelompok Komoditas (rupiah) di Kabupaten Rokan Hulu,  
2020 dan 2021**  
*Monthly Average Expenditure per Capita by Commodity  
Group (rupiahs) in Rokan Hulu Regency, 2020 and 2021*

<b>Kelompok Komoditas/Commodity Group</b>	<b>2020</b>	<b>2021</b>
(1)	(2)	(3)
<b>Makanan/Food</b>		
Padi-padian/ <i>Cereals</i>	86 009	86 366
Umbi-umbian/ <i>Tubers</i>	7 624	7 447
Ikan/udang/cumi/kerang/ <i>Fish/shrimp/common squid/shells</i>	60 793	70 315
Daging/ <i>Meat</i>	23 585	28 828
Telur dan susu/ <i>Eggs and milk</i>	33 100	32 639
Sayur-sayuran/ <i>Vegetables</i>	69 241	76 972
Kacang-kacangan/ <i>Legumes</i>	9 340	10 506
Buah-buahan/ <i>Fruits</i>	27 139	25 041
Minyak dan kelapa/ <i>Oil and coconut</i>	20 845	24 559
Bahan minuman/ <i>Beverage stuffs</i>	19 691	19 626
Bumbu-bumbuan/ <i>Spices</i>	14 512	17 287
Konsumsi lainnya/ <i>Miscellaneous food items</i>	9 505	9 462
Makanan dan minuman jadi/ <i>Prepared food and beverages</i>	158 651	160 312
Rokok/ <i>Cigarettes</i>	89 486	103 821
<b>Jumlah makanan/Total food</b>	<b>629 519</b>	<b>673 181</b>
<b>Bukan makanan/Non-food</b>		
Perumahan dan fasilitas rumah tangga/ <i>Housing and household facilities</i>	272 433	281 902
Aneka barang dan jasa/ <i>Goods and services</i>	123 491	120 233
Pakaian, alas kaki, dan tutup kepala/ <i>Clothing, footwear, and headgear</i>	44 231	42 406
Barang tahan lama/ <i>Durable goods</i>	56 235	67 042
Pajak, pungutan, dan asuransi/ <i>Taxes and insurance</i>	32 051	36 006
Keperluan pesta dan upacara/kenduri/ <i>Parties and ceremonies</i>	41 795	15 145
<b>Jumlah bukan makanan/Total non-food</b>	<b>570 236</b>	<b>562 734</b>
<b>Jumlah/Total</b>	<b>1 199 755</b>	<b>1 235 916</b>

Sumber/Source: BPS, Survei Sosial Ekonomi Nasional (Susenas) Maret/BPS-Statistics Indonesia, National Socioeconomic Survey March

**Tabel**  
**Table** 10.2

**Persentase Pengeluaran per Kapita Sebulan Menurut Kelompok Komoditas di Kabupaten Rokan Hulu, 2020 dan 2021**  
**Percentage of Monthly Expenditure per Capita by Commodity Group in Rokan Hulu Regency, 2020 and 2021**

<b>Kelompok Komoditas/Commodity Group</b>	<b>2020</b>	<b>2021</b>
(1)	(2)	(3)
<b>Makanan/Food</b>		
Padi-padian/Cereals	7,17	6,99
Umbi-umbian/Tubers	0,64	0,60
Ikan/udang/cumi/kerang/Fish/shrimp/common squid/shells	5,07	5,69
Daging/Meat	1,97	2,33
Telur dan susu/Eggs and milk	2,76	2,64
Sayur-sayuran/Vegetables	5,77	6,23
Kacang-kacangan/Legumes	0,78	0,85
Buah-buahan/Fruits	2,26	2,03
Minyak dan kelapa/Oil and coconut	1,74	1,99
Bahan minuman/Beverage stuffs	1,64	1,59
Bumbu-bumbuan/Spices	1,21	1,40
Konsumsi lainnya/Miscellaneous food items	0,79	0,77
Makanan dan minuman jadi/Prepared food and beverages	13,22	12,97
Rokok/Cigarettes	7,46	8,40
<b>Jumlah makanan/Total food</b>	<b>52,47</b>	<b>54,47</b>
<b>Bukan makanan/Non-food</b>		
Perumahan dan fasilitas rumah tangga/Housing and household facilities	22,71	22,81
Aneka barang dan jasa/Goods and services	10,29	9,73
Pakaian, alas kaki, dan tutup kepala/Clothing, footwear, and headgear	3,69	3,43
Barang tahan lama/Durable goods	4,69	5,42
Pajak, pungutan, dan asuransi/Taxes and insurance	2,67	2,91
Keperluan pesta dan upacara/kenduri/Parties and ceremonies	3,48	1,23
<b>Jumlah bukan makanan/Total non-food</b>	<b>47,53</b>	<b>45,53</b>
<b>Jumlah/Total</b>	<b>100,00</b>	<b>100,00</b>

Sumber/Source: BPS, Survei Sosial Ekonomi Nasional (Susenas) Maret/BPS-Statistics Indonesia, National Socioeconomic Survey March

# 11

## PERDAGANGAN TRADE

Jumlah Pasar Aktif  
di Kabupaten  
Rokan Hulu, 2021

*Number of Active Market in Rokan Hulu*

*Regency, 2021*

96

Jumlah Pedagang  
di Kabupaten  
Rokan Hulu, 2021

*Number of Traders*

14 685





**PENJELASAN TEKNIS**

1. Pasar adalah tempat bertemunya penjual (pedagang) dengan pembeli (konsumen) untuk bertransaksi jual.
2. Pasar aktif (active market) adalah pasar di mana aktivitas perdagangan berlangsung dengan volume tinggi.
3. Pedagang pasar adalah pedagang yang menjual dagangannya di pasar.

**TECHNICAL NOTES**

1. *The market is a meeting place for sellers (traders) with buyers (consumers) to trade*
2. *An active market is a market in which trading activity takes place with high volume.*
3. *Market traders are traders who sell their wares on the market.*

<https://rohulkab.bps.go.id>



**ULASAN**

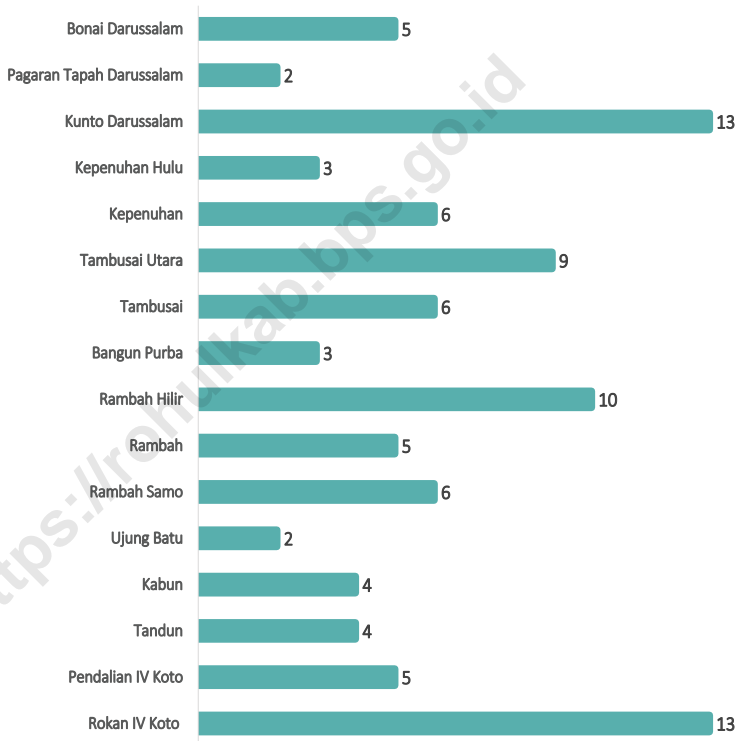
Pada tahun 2021, jumlah pasar yang ada di Kabupaten Rokan Hulu sebanyak 98 pasar yang tersebar di 16 kecamatan, dimana 96 pasar berstatus aktif dan 2 tidak aktif. Jumlah pedagang sebanyak 14.685 pedagang, dengan rata-rata jumlah pedagang di seluruh pasar sebanyak 153 pedagang.

**DESCRIPTION**

*In 2021, the number of markets in Rokan Hulu Regency was 98 markets in 16 subdistricts, of which 96 markets were active. While for the number of traders as many as 14,685 traders, with an average number of traders in the market as many as 153 traders.*

**Gambar** 11.1  
**Figures**

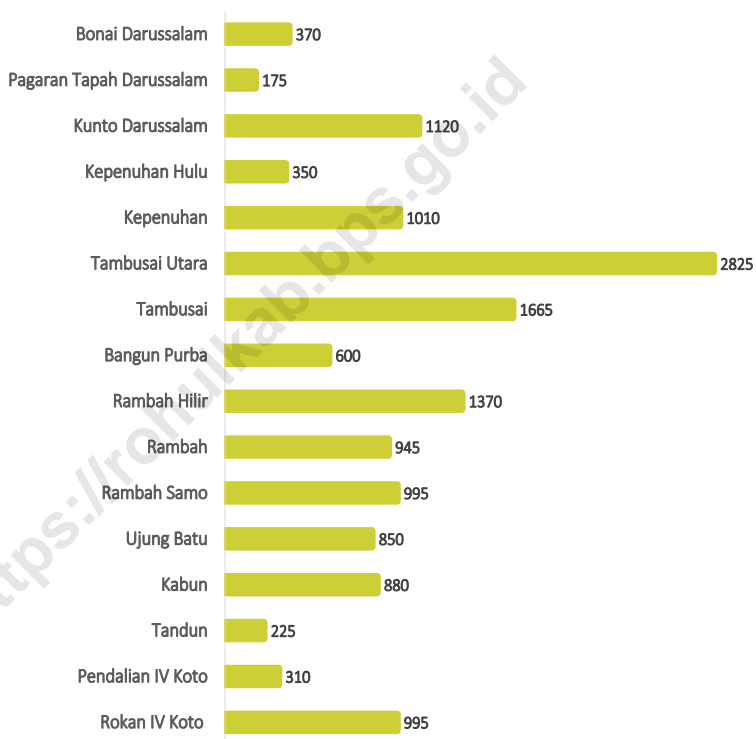
**Jumlah Pasar Aktif Menurut Kecamatan di Kabupaten Rokan Hulu, 2021**  
**Number of Markets by Subdistrict In Rokan Hulu Regency, 2021**



Sumber/Source : Dinas Perindustrian dan Perdagangan/Industry and Manufacture Office

**Gambar** 11.2  
**Figures**

**Jumlah Pedagang Menurut Kecamatan di Kabupaten  
Rokan Hulu, 2021**  
*Number of Traders by Subdistrict In Rokan Hulu Regency,  
2021*



Sumber/Source : Dinas Perindustrian dan Perdagangan/Industry and Manufacture Office

**Tabel**  
**Table** 11.1**Jumlah Pasar dan Pedagang Menurut Kecamatan di  
Kabupaten Rokan Hulu, 2021**  
*Number of Markets and Traders by Subdistrict In Rokan  
Hulu Regency, 2021*

Kecamatan Subdistrict	Jumlah Pasar Number of Market		Jumlah Pedagang Number of Traders	Rata-rata Jumlah Pedagang per Pasar Average Number of Traders by Market
	Aktif Active	Tidak Aktif Not Active		
(1)	(2)	(3)	(4)	(5)
Rokan IV Koto	13	-	995	497
Pendalian IV Koto	5	-	310	155
Tandun	4	-	225	112
Kabun	4	-	880	440
Ujung Batu	2	1	850	425
Rambah Samo	6	-	995	497
Rambah	5	-	945	472
Rambah Hilir	10	-	1 370	685
Bangun Purba	3	-	600	300
Tambusai	6	-	1 665	832
Tambusai Utara	9	-	2 825	1 412
Kepenuhan	6	-	1 010	505
Kepenuhan Hulu	3	-	350	175
Kunto Darussalam	13	-	1 120	560
Pagaran Tapah Darussalam	2	1	175	87
Bonai Darussalam	5	-	370	185
<b>Rokan Hulu</b>	<b>96</b>	<b>2</b>	<b>14 685</b>	<b>7 339</b>

Sumber/Source: Dinas Perindustrian dan Perdagangan/Industry and Manufacture Office



## SISTEM NERACA REGIONAL SYSTEM OF REGIONAL ACCOUNTS

### Tiga (3) Lapangan Usaha Penyumbang Terbesar dalam Perekonomian

#### Kabupaten Rokan Hulu, 2021

*Three (3) Biggest Distribution of Economy  
by Industry in Rokan Hulu Regency, 2021*



1. Pertanian, Kehutanan, dan Perikanan <i>Agriculture, Forestry, and Fishing</i>	55,61%
2. Industri Pengolahan <i>Manufacturing</i>	25,05%
3. Perdagangan Besar dan Eceran; Reparasi Mobil dan Sepeda Motor <i>Wholesale and Retail Trade; Repair of Motor Vehicles and Motorcycles</i>	5,06%



**PENJELASAN TEKNIS**

1. Penghitungan statistik neraca nasional mengikuti buku petunjuk yang diterbitkan oleh Perserikatan Bangsa Bangsa (PBB) dikenal sebagai Sistem Neraca Nasional (SNN). SNN adalah rekomendasi internasional tentang bagaimana menyusun ukuran aktivitas ekonomi yang sesuai dengan standar neraca baku yang didasarkan pada prinsip-prinsip ekonomi. Rekomendasi yang dimaksud dinyatakan dalam sekumpulan konsep, definisi, klasifikasi, dan aturan neraca yang disepakati secara internasional dalam mengukur indikator tertentu seperti Produk Domestik Bruto (PDB). Salah satu bentuk adaptasi pencatatan statistik nasional adalah melakukan perubahan tahun dasar PDB Indonesia dari tahun 2000 ke 2010. Perubahan tahun dasar PDB dilakukan seiring dengan mengadopsi rekomendasi PBB yang tertuang dalam Sistem Neraca Nasional 2008 (SNA 2008).
2. Produk Domestik Bruto pada tingkat nasional serta Produk Domestik Regional Bruto (PDRB) pada tingkat regional (provinsi/kabupaten/kota) menggambarkan kemampuan suatu wilayah untuk menciptakan nilai tambah pada suatu waktu tertentu. Untuk menyusun PDB

**TECHNICAL NOTES**

1. *The method used to estimate national accounts statistics is based on the standard guidelines formed by United Nation known as System of National Accounts (SNA). SNA is the internationally agreed standard set of recommendations on how to compile measures of economic activity in accordance with strict accounting conventions based on economic principles. The recommendations are expressed in term of a set of concepts, definitions, classifications and accounting rules that comprise the internationally agreed standard for measuring indicators such as Gross Domestic Product (GDP). One of the improvement in the national statistical system is to rebase GDP form base year 2000 to 2010 in order to capture current economic condition. It is in line with the United Nations (UN) recommendation on 2008 SNA.*
2. *The basic measure of the value added arising from economic activity is known as Gross Domestic Product at the national level and Gross Regional Domestic Product (GRDP) at the regional level (provinces/regencies/municipalities). To compile these statistics, two approaches*



maupun PDRB digunakan 2 pendekatan, yaitu lapangan usaha dan pengeluaran. Keduanya menyajikan komposisi data nilai tambah dirinci menurut sumber kegiatan ekonomi (lapangan usaha) dan menurut komponen penggunaannya. PDB maupun PDRB dari sisi lapangan usaha merupakan penjumlahan seluruh komponen nilai tambah bruto yang mampu diciptakan oleh sektor-sektor ekonomi atas berbagai aktivitas produksinya. Sedangkan dari sisi pengeluaran menjelaskan tentang penggunaan dari nilai tambah tersebut.

3. PDRB menurut lapangan usaha mengalami perubahan klasifikasi dari 9 lapangan usaha menjadi 17 lapangan usaha. PDB menurut lapangan usaha dirinci menurut total nilai tambah dari seluruh sektor ekonomi yang mencakup lapangan usaha Pertanian, Kehutanan, dan Perikanan; Pertambangan dan Penggalian; Industri Pengolahan; Pengadaan Listrik dan Gas; Pengadaan Air, Pengelolaan Sampah, Limbah dan Daur Ulang; Konstruksi; Perdagangan Besar dan Eceran, Reparasi Mobil dan Sepeda Motor; Transportasi dan Pergudangan; Penyediaan Akomodasi dan Makan Minum; Informasi dan Komunikasi; Jasa Keuangan dan Asuransi; Real Estat; Jasa Perusahaan; Administrasi

*have been used, i.e. "production approach" and "expenditure approach". The first approach is to measure value added produced by various kinds of economic activities, while the second approach is to measure final uses of the country's output. In other words, GDP/GRDP is the sum of total value added produced by all economic industries (activities) and the way of using it.*

3. *GRDP by industry classification changes from 9 sectors to 17 industries. GDP by industry is classified by types of economic activities such as Agriculture, Forestry and Fishing; Mining and Quarrying; Manufacturing; Electricity and Gas; Water supply, Sewerage, Waste Management and Remediation Activities; Construction; Wholesale and Retail Trade; Repair of Motor Vehicles and Motorcycles; Transportation and Storage; Accommodation and Food Service Activities; Information and Communication; Financial and Insurance Activities; Real Estate Activities; Business Activities; Public Administration; Defence and Compulsory Social Security; Education; Human Health and Social Work Activities; and Other*

Pemerintahan, Pertahanan dan Jaminan Sosial Wajib; Jasa Pendidikan; Jasa Kesehatan dan Kegiatan Sosial; dan Jasa lainnya.

4. PDRB menurut pengeluaran mengalami perubahan klasifikasi dimana pengeluaran konsumsi Lembaga Non Profit yang Melayani Rumah Tangga (LNPR) yang sebelumnya termasuk bagian dari pengeluaran konsumsi rumah tangga menjadi komponen terpisah. Sehingga klasifikasi PDB menurut pengeluaran dirinci menjadi 7 komponen yaitu komponen pengeluaran konsumsi rumah tangga, pengeluaran konsumsi LNPR, pengeluaran konsumsi pemerintah, pembentukan modal tetap bruto, perubahan inventori, ekspor barang dan jasa, dan impor barang dan jasa.
5. Pengeluaran konsumsi rumah tangga mencakup berbagai pengeluaran konsumsi akhir rumah tangga atas barang dan jasa untuk memenuhi kebutuhan individu ataupun kelompok secara langsung. Pengeluaran rumah tangga di sini mencakup makanan dan minuman selain restoran; pakaian, alas kaki dan jasa perawatannya; perumahan dan perlengkapan rumah tangga; kesehatan dan pendidikan; transportasi dan komunikasi; restoran dan hotel serta lainnya.
6. Pengeluaran Konsumsi Pemerintah terdiri dari

*Services Activities.*

4. *GRDP by expenditure classification changes where consumption expenditure Non-profit Institutions Serving Households (NPISH) previously included as part of household consumption expenditure is taken out into separate component. So that, GDP by type of expenditures is classified into: household consumption expenditure, NPISH consumption expenditure, government consumption expenditure, gross fixed capital formation, changes in inventories, exports of goods and services, and imports of goods and services.*
5. *Household consumption expenditures consist of expenditures incurred by households, which are used for both individual or collective needs. Household consumptions are classified into food and beverages other than restaurants; clothing, footwear, and related maintenance services; housing and household equipment; health and education; transport and communication; restaurants and hotels; and others.*
6. *Government consumption expenditure consists of*

Pengeluaran Konsumsi Individu dan Pengeluaran Konsumsi Kolektif. Barang dan jasa individu merupakan barang dan jasa privat, dimana ciri-ciri barang privat adalah a) Scarcity, yaitu ada kelangkaan/ keterbatasan dalam jumlah; b) EXcludable consumption, yaitu konsumsi suatu barang dapat dibatasi hanya pada mereka yang memenuhi persyaratan tertentu (biasanya harga); c) Rivalrous competition, yaitu konsumsi oleh satu konsumen akan mengurangi atau menghilangkan kesempatan pihak lain untuk melakukan hal serupa. Contoh barang dan jasa yang dihasilkan pemerintah dan tergolong sebagai barang dan jasa individu adalah jasa pelayanan kesehatan pemerintah di rumah sakit/puskesmas dan jasa pendidikan di sekolah/universitas negeri. Sedangkan barang dan jasa kolektif ekuivalen dengan barang publik yang memiliki ciri a) Non rivalry, yaitu penggunaan satu konsumen terhadap suatu barang tidak mengurangi kesempatan konsumen lain untuk juga mengkonsumsi barang tersebut; b) Non excludable, yaitu apabila suatu barang publik tersedia, maka tidak ada yang dapat menghalangi siapapun untuk memperoleh manfaat dari barang tersebut atau dengan kata lain setiap orang memiliki akses ke barang tersebut. Contoh

*Individual Consumption Expenditure and Collective Expenditure. Individual goods and services are private goods and services, which the characteristics of private goods is a) Scarcity, that there is a scarcity/ limited in number; b) Excludable consumption, the consumption of goods can be limited only to those who meet certain requirements (usually the price); c) Rivalrous competition, ie consumption by the consumer will reduce or eliminate the chance of another party to do so. Examples of goods and services produced by government and classified as goods and services of individuals is the government health services in hospitals/ health centers and education services in schools/universities. Collective goods and services equivalent to public goods characterized by a) Non-rivalry, namely the use of a consumer for an item does not reduce the chance of another consumer to also consume goods; b) Non-excludable, i.e. when a public good available, then nothing can hinder anyone to benefit from the goods or in other words everyone has access to the goods. Examples of goods and services produced by government and classified as collective goods and services is carried military defense services and the police's security.*

barang dan jasa yang dihasilkan pemerintah dan tergolong sebagai barang dan jasa kolektif adalah jasa pertahanan yang dilakukan TNI dan keamanan yang dilakukan kepolisian.

7. Pembentukan Modal Tetap Bruto (PMTB) mencakup pengadaan, pembuatan, dan pembelian barang modal. Barang modal dimaksud adalah barang-barang yang digunakan untuk proses produksi, tahan lama atau yang mempunyai umur pemakaian lebih dari satu tahun seperti bangunan, mesin-mesin dan alat angkutan. Termasuk pula di sini perbaikan besar (berat) yang sifatnya memperpanjang umur atau mengubah bentuk atau kapasitas barang modal tersebut. Pengeluaran barang modal untuk keperluan militer juga dicakup sebagai PMTB. Klasifikasi komponen PMTB dibagi menjadi 6 sub komponen yaitu Konstruksi; Mesin dan Peralatan; Kendaraan; Peralatan Lainnya; Cultivated Biological Resources (CBR) dan Produk Kekayaan Intelektual.
8. Ekspor barang dan jasa merupakan transaksi perdagangan barang dan jasa dari penduduk (residen) ke bukan penduduk (nonresiden). Impor barang dan jasa adalah transaksi perdagangan dari bukan penduduk ke penduduk. Ekspor atau impor barang terjadi pada saat terjadi perubahan hak kepemilikan barang antara
  7. *Gross Fixed Capital Formation (GFCF) includes procurement, manufacture, and the purchase of capital goods. Capital goods are goods which are used for the production process, durable or have a service life of more than one year such as buildings, machinery, and transportation equipment. Including here: huge improvement that are to extend the life or changing the shape or the capacity of the capital goods. Capital expenditures for military purposes are also covered as GFCF. GFCF component are classified into six sub-components: Construction; Machinery and Equipment; vehicle; Other equipment; Cultivated Biological Resources (CBR) and Intellectual Property Product.*
  8. *Exports of goods and services consist of transactions of goods and services from residents to non-residents. Imports of goods and services consist of transaction of goods and services from non-residents to residents. Exports and imports of goods occur when there are changes in ownership of goods between residents and non-*

penduduk dengan bukan penduduk (dengan atau tanpa perpindahan fisik barang tersebut). Pada PDB dengan tahun dasar 2010, ekspor dan impor barang dirinci menjadi nonmigas dan migas.

9. Produk Domestik Bruto maupun agregat turunannya disajikan dalam 2 (dua) versi penilaian, yaitu atas dasar "harga berlaku" dan atas dasar "harga konstan". Disebut sebagai harga berlaku karena seluruh agregat dinilai dengan menggunakan harga pada tahun berjalan, sedangkan harga konstan penilaiannya didasarkan kepada harga satu tahun dasar tertentu, dalam publikasi ini digunakan harga tahun 2010.
10. Laju pertumbuhan Produk Domestik Bruto diperoleh dari perhitungan PDB atas dasar harga konstan. Diperoleh dengan cara mengurangi nilai PDB pada tahun ke-n terhadap nilai pada tahun ke n-1 (tahun sebelumnya), dibagi dengan nilai pada tahun ke n-1, dikalikan dengan 100 persen. Laju pertumbuhan menunjukkan perkembangan agregat pendapatan dari satu waktu tertentu terhadap waktu sebelumnya.

*residents (with or without physical movements of goods across frontiers). On the GDP at 2010 basic year, exports and imports of goods specified into non oil and gas and oil and gas.*

9. *GDP and its aggregations are presented in two forms: at current market prices and at constant base year market prices. In presenting current market prices, all aggregates are valued at current market prices, while base year constant market prices are shown by valuing all aggregates at fixed base year prices. Year of 2010 is used as the base year in this publication.*
10. *Growth rate of Gross Domestic Product is derived from GDP at constant market prices. It is obtained by subtracting the value of GDP year n with the value of GDP year n-1, divided by the value of GDP year n-1 then multiplied by 100 percent. The growth rate of GDP explains the income growth during the given period.*

**ULASAN**

Produk Domestik Regional Bruto (PDRB) merupakan salah satu indikator yang penting untuk mengukur kemajuan perekonomian suatu daerah. Oleh karena itu, PDRB seringkali dijaga agar tetap tumbuh oleh pemerintah daerah melalui berbagai kebijakan ekonomi.

Pada tahun 2021, PDRB Kabupaten Rokan Hulu sebesar 42.187.410,02 juta rupiah untuk Atas Dasar Harga Berlaku (ADHB) dan 26.752.468,00 juta rupiah untuk Atas Dasar Harga Konstan (ADHK) 2010, atau tumbuh 4,98 persen dibandingkan tahun 2020. Dilihat dari sisi lapangan usaha, pertumbuhan tertinggi pada sektor penyediaan akomodasi dan makan minum (13,10 persen) dan terendah pada sektor pertambangan dan penggalian (-1.07 persen) yang justru mengalami penurunan.

Struktur PDRB Kabupaten Rokan Hulu tahun 2021 menurut lapangan usaha masih didominasi oleh sektor pertanian, kehutanan, dan perikanan. Hal ini terlihat dari kontribusinya terhadap PDRB sebesar 55,61 persen, sedangkan menurut pengeluaran masih didominasi oleh pengeluaran konsumsi rumah tangga sebesar 59,35 persen.

**DESCRIPTION**

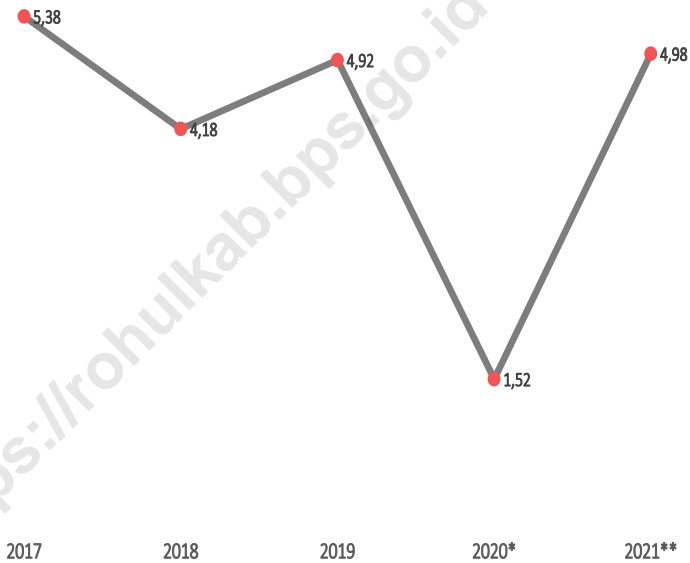
*Gross Regional Domestic Product (GRDP) is one of the important indicators of economic progress in a region. Therefore, the GRDP is often maintained to continue to grow by local governments through various economic policies.*

*In 2021, Rokan Hulu Regency's GRDP of 42,187,410.02 million rupiahs for the Current Market Price and 26,752,468.00 million rupiahs for the 2010 Constant Market Prices, or grew 4.98% compared to the year 2020. In terms of industry, the highest growth was in the accommodation and food service activities (13.10 percent) and the lowest was in the mining and quarrying sector (-1.07 percent).*

*The structure of the Rokan Hulu Regency GRDP in 2021 by industry is still dominated by the agriculture, forestry and fisheries sectors. This can be seen from its contribution to GRDP of 55.61 percent, while according to expenditure is GRDP still dominated by household consumption expenditure by 59.35 percent.*

**Gambar** 12.1  
**Figures**

**Laju Pertumbuhan Produk Domestik Regional Bruto Atas Dasar Harga Konstan 2010 di Kabupaten Rokan Hulu (persen), 2017–2021**  
**Growth Rate of Gross Regional Domestic Product at 2010 Constant Market Prices in Rokan Hulu Regency (percent), 2017–2021**



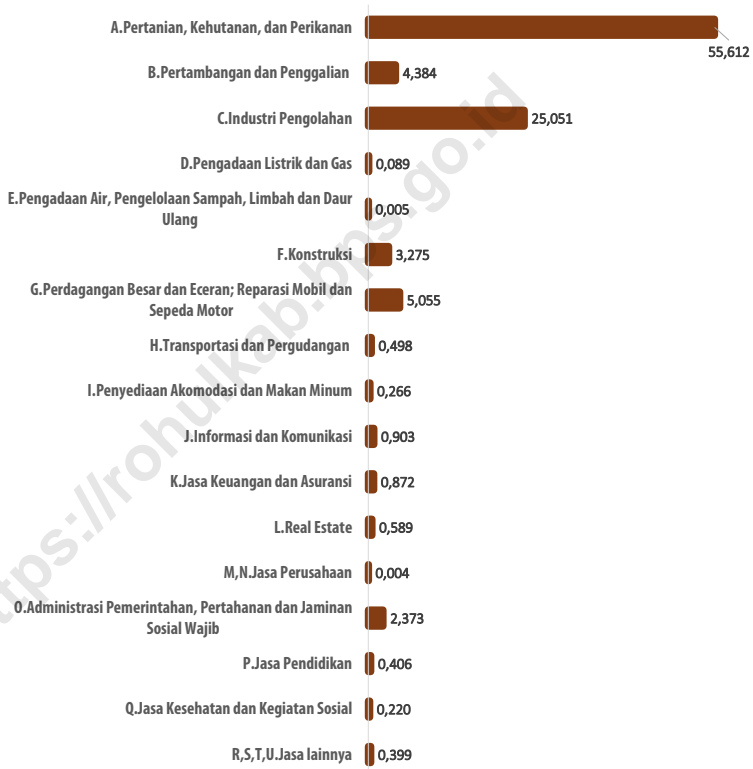
Catatan/Note: <sup>x</sup> Angka Sementara/ Preliminary Figures

<sup>xx</sup> Angka sangat Sementara/Very Preliminary Figures

Sumber/Source: BPS, berbagai sensus, survei dan sumber lain/BPS-Statistics Indonesia, various census, survey, and other sources

**Gambar** 12.2  
**Figures**

**Distribusi Persentase Produk Domestik Regional Bruto Atas Dasar Harga Berlaku Menurut Lapangan Usaha di Kabupaten Rokan Hulu, 2021\***  
*Percentage Distribution of Gross Regional Domestic Product at Current Market Prices by Industry in Rokan Hulu Regency, 2021\**



Catatan/Note: <sup>xx</sup> Angka sangat Sementara/*Very Preliminary Figures*

Sumber/Source: BPS, berbagai sensus, survei dan sumber lain/*BPS-Statistics Indonesia, various census, survey, and other sources*



**Tabel** 12.1. **Produk Domestik Regional Bruto Atas Dasar Harga Berlaku Menurut Lapangan Usaha di Kabupaten Rokan Hulu (jutarupiah), 2017–2021**  
**Gross Regional Domestic Product at Current Market Prices by Industry in Rokan Hulu Regency (million rupiahs), 2017–2021**

Lapangan Usaha/Industry		2017	2018	2019	2020*	2021**
(1)		(2)	(3)	(4)	(5)	(6)
A	Pertanian Kehutanan dan Perikanan/Agriculture Forestry and Fishing	16 039 387,56	16 505 992,66	17 333 679,42	19 566 346,04	23 461 412,11
B	Pertambangan dan Penggalian/Mining and Quarrying	1 700 841,93	2 000 536,14	1 957 640,96	1 543 781,79	1 849 414,37
C	Industri Pengolahan/Manufacturing	7 944 622,31	8 136 537,58	8 497 309,78	9 113 030,88	10 568 202,22
D	Pengadaan Listrik dan Gas/Electricity and Gas	28 120,26	29 793,64	32 561,74	35 361,73	37 466,57
E	Pengadaan Air; Pengelolaan Sampah Limbah dan Daur Ulang/Water Supply; Sewerage Waste Management and Remediation Activities	2 087,20	2 090,23	2 136,27	2 155,00	2 219,59
F	Konstruksi/Construction	1 127 241,05	1 221 740,80	1 318 024,05	1 280 257,43	1 381 520,45
G	Perdagangan Besar dan Eceran; Reparasi Mobil dan Sepeda Motor/Wholesale and Retail Trade; Repair of Motor Vehicles and Motorcycles	1 767 230,42	1 898 178,71	2 118 235,93	1 929 021,55	2 132 630,33
H	Transportasi dan Pergudangan/Transportation and Storage	172 038,59	186 433,26	204 540,08	198 785,04	209 956,09
I	Penyediaan Akomodasi dan Makan Minum/Accommodation and Food Service Activities	106 102,58	112 510,14	117 519,84	97 559,44	112 163,34
J	Informasi dan Komunikasi/Information and Communication	277 666,09	296 856,57	328 781,68	356 996,02	381 110,12
K	Jasa Keuangan dan Asuransi/Financial and Insurance Activities	300 153,30	322 133,83	327 418,77	338 763,30	367 745,78
L	Real Estat/Real Estate Activities	213 890,64	221 416,80	234 360,98	239 722,34	248 368,78
M N	Jasa Perusahaan/Business Activities	1 573,21	1 705,72	1 884,08	1 510,37	1 517,85

Lanjutan Tabel/*Continued Table 12.1*

Lapangan Usaha/ <i>Industry</i>		2017	2018	2019	2020*	2021**
(1)		(2)	(3)	(4)	(5)	(6)
0	Administrasi Pemerintahan Pertahanan dan Jaminan Sosial Wajib/ <i>Public Administration and Defence; Compulsory Social Security</i>	944 360,16	961 526,72	977 166,61	973 313,23	1 001 313,98
P	Jasa Pendidikan/ <i>Education</i>	142 540,55	150 008,34	159 920,88	166 648,64	171 406,42
Q	Jasa Kesehatan dan Kegiatan Sosial/ <i>Human Health and Social Work Activities</i>	62 113,00	64 892,68	73 939,84	83 414,62	92 784,69
R S T U	Jasa Lainnya/ <i>Other Services Activities</i>	162 336,08	177 831,37	197 139,29	160 335,60	168 177,33
<b>Produk Domestik Regional Bruto/<i>Gross Regional Domestic Product</i></b>		<b>30 992 304,95</b>	<b>32 290 185,17</b>	<b>33 882 260,19</b>	<b>36 087 003,01</b>	<b>42 187 410,02</b>

Catatan/*Note*: \* Angka Sementara / *Preliminary Figures*

\*\* Angka sangat Sementara / *Very Preliminary Figures*

Sumber/*Source*: BPS, berbagai sensus, survei dan sumber lain / *BPS-Statistics Indonesia, various census, survey, and other sources*

**Tabel**  
**Table** 12.2

**Produk Domestik Regional Bruto Atas Dasar Harga Konstan 2010 Menurut Lapangan Usaha di Kabupaten Rokan Hulu (juta rupiah), 2017–2021**  
**Gross Regional Domestic Product at 2010 Constant Market Prices by Industry in Rokan Hulu Regency (million rupiahs), 2017–2021**

Lapangan Usaha/Industry	2017	2018	2019	2020 *	2021**
(1)	(2)	(3)	(4)	(5)	(6)
A Pertanian, Kehutanan, dan Perikanan/Agriculture, Forestry, and Fishing	12 101 042,82	12 620 204,35	13 163 265,61	13 652 023,80	14 415 387,35
B Pertambangan dan Penggalian/Mining and Quarrying	991 708,37	997 965,69	1 003 840,06	952 749,53	942 533,25
C Industri Pengolahan/Manufacturing	6 274 540,51	6 547 380,17	6 992 420,90	7 151 195,68	7 466 446,03
D Pengadaan Listrik dan Gas/Electricity and Gas	16 690,19	17 488,72	18 136,68	19 394,93	20 591,41
E Pengadaan Air; Pengelolaan Sampah, Limbah, dan Daur Ulang/Water Supply; Sewerage, Waste Management, and Remediation Activities	1 680,48	1 678,38	1 707,31	1 718,44	1 771,37
F Konstruksi/Construction	690 268,45	728 924,33	774 911,82	749 891,44	776 662,56
G Perdagangan Besar dan Eceran; Reparasi Mobil dan Sepeda Motor/Wholesale and Retail Trade; Repair of Motor Vehicles and Motorcycles	1 125 646,45	1 193 617,05	1 267 942,91	1 106 292,30	1 212 164,10
H Transportasi dan Pergudangan/Transportation and Storage	120 055,83	125 329,32	131 230,18	120 897,02	124 467,45
I Penyediaan Akomodasi dan Makan Minum/Accommodation and Food Service Activities	61 309,47	64 082,91	66 173,97	54 462,78	61 597,79
J Informasi dan Komunikasi/Information and Communication	250 426,39	263 230,12	284 234,61	308 904,17	328 488,70

Lanjutan Tabel/*Continued Table 12.2*

Lapangan Usaha/ <i>Industry</i>		2017	2018	2019	2020 *	2021**
(1)		(2)	(3)	(4)	(5)	(6)
K	Jasa Keuangan dan Asuransi/ <i>Financial and Insurance Activities</i>	211 309,26	220 838,57	220 981,97	229 564,61	236 842,07
L	Real Estat/ <i>Real Estate Activities</i>	152 640,94	156 323,67	161 068,72	164 169,61	168 290,27
M,N	Jasa Perusahaan/ <i>Business Activities</i>	1 074,41	1 149,48	1 226,72	957,64	967,31
O	Administrasi Pemerintahan, Pertahanan, dan Jaminan Sosial Wajib/ <i>Public Administration and Defence; Compulsory Social Security</i>	730 659,61	736 908,43	744 321,71	719 303,46	733 905,32
P	Jasa Pendidikan/ <i>Education</i>	88 259,06	91 769,95	96 657,94	98 697,31	100 809,43
Q	Jasa Kesehatan dan Kegiatan Sosial/ <i>Human Health and Social Work Activities</i>	41 158,70	42 533,37	46 782,88	51 683,41	56 908,60
R,S,T,U	Jasa Lainnya/ <i>Other Services Activities</i>	106 981,14	116 269,57	126 756,13	100 504,26	104 634,98
<b>Produk Domestik Regional Bruto/ Gross Regional Domestic Product</b>		<b>22 965 452,09</b>	<b>23 925 694,06</b>	<b>25 101 660,12</b>	<b>25 482 410,37</b>	<b>26 752 468,00</b>

Catatan/*Note*: \* Angka Sementara/*Preliminary Figures*

\*\* Angka sangat Sementara/*Very Preliminary Figures*

Sumber/*Source*: BPS, berbagai sensus, survei dan sumber lain/*BPS-Statistics Indonesia, various census, survey, and other sources*

**Tabel**  
**Table** 12.3

**Distribusi Persentase Produk Domestik Regional Bruto Atas Dasar Harga Berlaku Menurut Lapangan Usaha di Kabupaten Rokan Hulu, 2017–2021**  
**Percentage Distribution of Gross Regional Domestic Product at Current Market Prices by Industry in Rokan Hulu Regency, 2017–2021**

Lapangan Usaha/ <i>Industry</i>		2017	2018	2019	2020 *	2021**
(1)		(2)	(3)	(4)	(5)	(6)
A	Pertanian, Kehutanan, dan Perikanan/ <i>Agriculture, Forestry, and Fishing</i>	51,75	51,12	51,16	54,22	55,61
B	Pertambangan dan Penggalian/ <i>Mining and Quarrying</i>	5,49	6,20	5,78	4,28	4,38
C	Industri Pengolahan/ <i>Manufacturing</i>	25,63	25,20	25,08	25,25	25,05
D	Pengadaan Listrik dan Gas/ <i>Electricity and Gas</i>	0,09	0,09	0,10	0,10	0,09
E	Pengadaan Air; Pengelolaan Sampah, Limbah, dan Daur Ulang/ <i>Water Supply; Sewerage, Waste Management, and Remediation Activities</i>	0,01	0,01	0,01	0,01	0,01
F	Konstruksi/ <i>Construction</i>	3,64	3,78	3,89	3,55	3,27
G	Perdagangan Besar dan Eceran; Reparasi Mobil dan Sepeda Motor/ <i>Wholesale and Retail Trade; Repair of Motor Vehicles and Motorcycles</i>	5,70	5,88	6,25	5,35	5,06
H	Transportasi dan Pergudangan/ <i>Transportation and Storage</i>	0,56	0,58	0,60	0,55	0,50
I	Penyediaan Akomodasi dan Makan Minum/ <i>Accommodation and Food Service Activities</i>	0,34	0,35	0,35	0,27	0,27
J	Informasi dan Komunikasi/ <i>Information and Communication</i>	0,90	0,92	0,97	0,99	0,90
K	Jasa Keuangan dan Asuransi/ <i>Financial and Insurance Activities</i>	0,97	1,00	0,97	0,94	0,87

Lanjutan Tabel/*Continued Table 12.3*

Lapangan Usaha/ <i>Industry</i>		2017	2018	2019	2020 *	2021**
(1)		(2)	(3)	(4)	(5)	(6)
L	Real Estat/ <i>Real Estate Activities</i>	0,69	0,69	0,69	0,66	0,59
M,N	Jasa Perusahaan/ <i>Business Activities</i>	0,01	0,01	0,01	0,00	0,00
O	Administrasi Pemerintahan, Pertahanan, dan Jaminan Sosial Wajib/ <i>Public Administration and Defence; Compulsory Social Security</i>	3,05	2,98	2,88	2,70	2,37
P	Jasa Pendidikan/ <i>Education</i>	0,46	0,46	0,47	0,46	0,41
Q	Jasa Kesehatan dan Kegiatan Sosial/ <i>Human Health and Social Work Activities</i>	0,20	0,20	0,22	0,23	0,22
R,S,T,U	Jasa Lainnya/ <i>Other Services Activities</i>	0,52	0,55	0,58	0,44	0,40
<b>Produk Domestik Regional Bruto/<i>Gross Regional Domestic Product</i></b>		<b>100,00</b>	<b>100,00</b>	<b>100,00</b>	<b>100,00</b>	<b>100,00</b>

Catatan/*Note*: \* Angka Sementara/*Preliminary Figures*

\*\* Angka sangat Sementara/*Very Preliminary Figures*

Sumber/*Source*: BPS, berbagai sensus, survei dan sumber lain/*BPS-Statistics Indonesia, various census, survey, and other sources*

**Tabel**  
**Table** 12.4

**Laju Pertumbuhan Produk Domestik Regional Bruto Atas Dasar Harga Konstan 2010 Menurut Lapangan Usaha di Kabupaten Rokan Hulu (persen), 2017–2021**  
**Growth Rate of Gross Regional Domestic Product at 2010 Constant Market Prices by Industry in Rokan Hulu Regency (percent), 2017–2021**

Lapangan Usaha/Industry		2017	2018	2019	2020 *	2021**
(1)		(2)	(3)	(4)	(5)	(6)
A	Pertanian, Kehutanan, dan Perikanan/ <i>Agriculture, Forestry, and Fishing</i>	4,65	4,29	4,30	3,71	5,59
B	Pertambangan dan Penggalian/ <i>Mining and Quarrying</i>	-3,61	0,63	0,59	-5,09	-1,07
C	Industri Pengolahan/ <i>Manufacturing</i>	9,13	4,35	6,80	2,27	4,41
D	Pengadaan Listrik dan Gas/ <i>Electricity and Gas</i>	5,73	4,78	3,71	6,94	6,17
E	Pengadaan Air; Pengelolaan Sampah, Limbah, dan Daur Ulang/ <i>Water Supply; Sewerage, Waste Management, and Remediation Activities</i>	1,88	-0,13	1,72	0,65	3,08
F	Konstruksi/ <i>Construction</i>	6,26	5,60	6,31	-3,23	3,57
G	Perdagangan Besar dan Eceran; Reparasi Mobil dan Sepeda Motor/ <i>Wholesale and Retail Trade; Repair of Motor Vehicles and Motorcycles</i>	5,62	6,04	6,23	-12,75	9,57
H	Transportasi dan Pergudangan/ <i>Transportation and Storage</i>	5,75	4,39	4,71	-7,87	2,95
I	Penyediaan Akomodasi dan Makan Minum/ <i>Accommodation and Food Service Activities</i>	4,53	4,52	3,26	-17,70	13,10
J	Informasi dan Komunikasi/ <i>Information and Communication</i>	4,71	5,11	7,98	8,68	6,34
K	Jasa Keuangan dan Asuransi/ <i>Financial and Insurance Activities</i>	2,47	4,51	0,06	3,88	3,17

Lanjutan Tabel/*Continued Table 12.4*

Lapangan Usaha/ <i>Industry</i>		2017	2018	2019	2020 *	2021**
(1)		(2)	(3)	(4)	(5)	(6)
L	Real Estat/ <i>Real Estate Activities</i>	2,34	2,41	3,04	1,93	2,51
M,N	Jasa Perusahaan/ <i>Business Activities</i>	5,80	6,99	6,72	-21,93	1,01
O	Administrasi Pemerintahan, Pertahanan, dan Jaminan Sosial Wajib/ <i>Public Administration and Defence; Compulsory Social Security</i>	0,71	0,86	1,01	-3,36	2,03
P	Jasa Pendidikan/ <i>Education</i>	3,47	3,98	5,33	2,11	2,14
Q	Jasa Kesehatan dan Kegiatan Sosial/ <i>Human Health and Social Work Activities</i>	3,39	3,34	9,99	10,48	10,11
R,S,T,U	Jasa Lainnya/ <i>Other Services Activities</i>	7,65	8,68	9,02	-20,71	4,11
<b>Produk Domestik Regional Bruto/<i>Gross Regional Domestic Product</i></b>		<b>5,38</b>	<b>4,18</b>	<b>4,92</b>	<b>1,52</b>	<b>4,98</b>

Catatan/*Note*: \* Angka Sementara/ *Preliminary Figures*

\*\* Angka sangat Sementara/*Very Preliminary Figures*

Sumber/*Source*: BPS, berbagai sensus, survei dan sumber lain/*BPS-Statistics Indonesia, various census, survey, and other sources*



**Tabel**  
**Table** 12.5

**Produk Domestik Regional Bruto Atas Dasar Harga Berlaku Menurut Jenis Pengeluaran di Kabupaten Rokan Hulu (juta rupiah), 2017–2021**  
**Gross Regional Domestic Product at Current Market Prices by Type of Expenditure in Rokan Hulu Regency (million rupiahs), 2017–2021**

Jenis Pengeluaran Type of Expenditure	2017	2018	2019	2020*	2021**
(1)	(2)	(3)	(4)	(5)	(6)
Pengeluaran Konsumsi Rumah Tangga <i>Household Consumption Expenditure</i>	20 481 888,26	21 810 487,81	23 164 347,94	23 721 199,48	25 039 755,21
Pengeluaran Konsumsi LNPRT <i>NPISH Consumption Expenditure</i>	243 625,46	275 529,04	326 054,97	335 040,16	328 545,33
Pengeluaran Konsumsi Pemerintah <i>Government Consumption Expenditure</i>	1 408 207,96	1 445 671,08	1 590 738,71	1 631 303,68	1 634 917,77
Pembentukan Modal Tetap Bruto <i>Gross Fixed Capital Formation</i>	8 042 823,51	8 590 874,98	9 092 300,46	9 021 333,94	10 029 212,36
Perubahan Inventori <i>Changes in Inventories</i>	211 964,88	314 933,52	321 937,83	566 891,20	66 902,95
Net Ekspor Barang dan Jasa <i>Net Exports of Goods and Services</i>	603 794,88	-147 311,27	-613 119,72	811 234,55	5 083 197,98
<b>Produk Domestik Regional Bruto Gross Regional Domestic Product</b>	<b>30 992 304,95</b>	<b>32 290 185,17</b>	<b>33 882 260,19</b>	<b>36 087 003,01</b>	<b>42 187 410,02</b>

Catatan/Note: \* Angka Sementara/ Preliminary Figures

\*\* Angka sangat Sementara/Very Preliminary Figures

Sumber/Source: BPS, berbagai sensus, survei dan sumber lain/BPS-Statistics Indonesia, various census, survey, and other sources

**Tabel**  
**Table** 12.6

**Produk Domestik Regional Bruto Atas Dasar Harga Konstan 2010 Menurut Jenis Pengeluaran di Kabupaten Rokan Hulu (juta rupiah), 2017–2021**  
**Gross Regional Domestic Product at 2010 Constant Market Prices by Type of Expenditure in Rokan Hulu Regency (million rupiahs), 2017–2021**

Jenis Pengeluaran Type of Expenditure	2017	2018	2019	2020*	2021**
(1)	(2)	(3)	(4)	(5)	(6)
Pengeluaran Konsumsi Rumah Tangga <i>Household Consumption Expenditure</i>	12 962 533,80	13 562 124,83	14 016 231,92	13 918 367,95	14 387 014,07
Pengeluaran Konsumsi LNPRT <i>NPISH Consumption Expenditure</i>	159 495,16	173 706,18	198 945,69	200 238,83	193 818,14
Pengeluaran Konsumsi Pemerintah <i>Government Consumption Expenditure</i>	935 983,34	940 382,47	966 054,91	892 538,13	893 699,22
Pembentukan Modal Tetap Bruto <i>Gross Fixed Capital Formation</i>	4 493 376,04	4 743 924,62	4 903 305,36	4 819 308,60	5 090 927,88
Perubahan Inventori <i>Changes in Inventories</i>	143 330,87	117 359,32	142 861,50	219 554,51	37 535,76
Net Ekspor Barang dan Jasa <i>Net Exports of Goods and Services</i>	4 270 732,87	4 388 196,65	4 874 260,75	5 432 402,34	6 149 472,93
<b>Produk Domestik Regional Bruto Gross Regional Domestic Product</b>	<b>22 965 452,09</b>	<b>23 925 694,06</b>	<b>25 101 660,12</b>	<b>25 482 410,37</b>	<b>26 752 468,00</b>

Catatan/Note: \* Angka Sementara/ Preliminary Figures

\*\* Angka sangat Sementara/Very Preliminary Figures

Sumber/Source: BPS, berbagai sensus, survei dan sumber lain/BPS-Statistics Indonesia, various census, survey, and other sources



## PERBANDINGAN ANTAR KABUPATEN REGENCY/ MUNICIPAL COMPARISON

### Penduduk

Kabupaten Rokan Hulu adalah Penduduk ke-6 terbanyak di Provinsi Riau, 2021

*Rokan Hulu Regency is the sixth biggest population in Riau Province, 2021*



### PDRB

Kabupaten Rokan Hulu adalah kabupaten ke-3 dengan laju PDRB tertinggi di Provinsi Riau, 2021

*Rokan Hulu Regency is the third highest rate of growth of Gross Regional Domestic Bruto in Riau Province, 2021*



### Kemiskinan

Kabupaten Rokan Hulu adalah terbanyak di Provinsi Riau, 2021

*Rokan Hulu Regency is the biggest number of poor population Riau Province, 2021*



### IPM

Kabupaten Rokan Hulu adalah menempati urutan ke-9 di Provinsi Riau, 2021

*Rokan Hulu Regency is the ninth Human Development Index in Riau Province, 2021*



Kabupaten Rokan Hulu  
Rokan Hulu Regency



**PENJELASAN TEKNIS**

1. Perbandingan indikator strategis pembangunan sangat penting untuk mengetahui posisi dan progres pembangunan relatif terhadap wilayah lain dalam satu Kawasan.
2. Perbandingan antar kabupaten/kota menyajikan gambaran informasi kabupaten/kota di Provinsi Riau yang antara lain mencakup data jumlah penduduk, pertumbuhan ekonomi, Indeks Pembangunan Manusia (IPM), kemiskinan, ketenagakerjaan, dan luas wilayah.
3. Indeks Pembangunan Manusia (IPM) merupakan indikator penting untuk mengukur keberhasilan dalam upaya membangun kualitas hidup manusia (masyarakat/penduduk). IPM dibentuk oleh tiga dimensi dasar yakni 1) Umur panjang dan hidup sehat; 2) Pengetahuan; 3) Standar hidup layak.

**TECHNICAL NOTES**

1. *Comparison of strategic development indicators is very important to know the position and progress of development relative to other regions in one region.*
2. *Comparison between regency/municipality presents a description of regency/municipality information in Riau Province which includes data on population, economic growth, Human Development Index (HDI), poverty, employment and total area.*
3. *Human Development Index (HDI) is an important indicator to measure success in efforts to build the quality of human life. HDI is formed by three basic dimensions, namely 1) Long life and healthy life; 2) Knowledge; 3) Decent standard of living.*

**ULASAN**

**DESCRIPTION**

Berdasarkan Hasil Proyeksi Penduduk Interim 2020–2023 (Pertengahan tahun/Juni), pada tahun 2021 Kota Pekanbaru memiliki jumlah penduduk terbesar yaitu 994,59 ribu jiwa, sedangkan Kabupaten Kepulauan Meranti memiliki jumlah penduduk terkecil sebesar 209,46 ribu jiwa. Jumlah penduduk Kabupaten Rokan Hulu sendiri menempati peringkat keenam untuk jumlah penduduk terbesar yakni sebesar 570,95 ribu jiwa.

Pada tahun 2021 semua kabupaten/kota di Provinsi Riau menunjukkan pertumbuhan ekonomi yang positif. Hal itu dapat dilihat melalui laju pertumbuhan PDRB konstan 2010 setiap kabupaten/kota. Kota Dumai mengalami pertumbuhan PDRB terbesar yaitu 5,98 persen, sementara Kabupaten Bengkalis mengalami pertumbuhan PDRB terkecil sebesar 0,51 persen. Pertumbuhan PDRB Kabupaten Rokan Hulu sendiri menempati posisi ketiga terbesar setelah Kota Pekanbaru yang berada di posisi kedua. Kabupaten Rokan Hulu mampu tumbuh sebesar 4,98 persen.

Dari sisi kemiskinan pada tahun 2021 di Provinsi Riau, Kabupaten Rokan Hulu memiliki jumlah penduduk miskin terbesar yakni 74,73 ribu orang, sementara Kota Dumai mempunyai jumlah penduduk miskin paling kecil sebesar 10,57 ribu orang.

Dari sisi pembangunan manusia pada tahun 2021 di Provinsi Riau, nilai IPM terbesar berada di Kota Pekanbaru

*Based on The result of Interim Population Projection 2020–2023 (mid year/June), in the years 2021 Pekanbaru Municipality has the largest population with 994.59 thousand people, while Kepulauan Meranti Regency has the smallest population of 209.46 thousand people. The population of Rokan Hulu Regency itself is ranked sixth for the largest population, 570.95 thousand people.*

*In 2021, all of regency/municipality in Riau Province, showing positive economic growth. That can be seen at rate of growth of Gross Regional Domestic Products (GRDP) at constant 2010. Dumai Municipality experienced the largest GRDP growth of 5.98 percent, while Bengkalis Regency experienced the smallest GRDP growth of 0.51 percent. Rokan Hulu Regency GRDP growth ranks third largest after Pekanbaru Municipality that in second largest. Rokan Hulu can growth 4.98 percent.*

*In terms of poverty years 2021 in Riau Province, Rokan Hulu Regency has the largest number of poor people at 74.73 thousand people, while Dumai Municipality has the smallest number of poor people at 10.57 thousand people.*

*In terms of human development years 2021 in Riau Province, the largest HDI value was in Pekanbaru Municipality*

yakni 81,58, sementara IPM terendah berada di Kabupaten Kepulauan Meranti yakni 65,70. Kabupaten Rokan Hulu sendiri menempati posisi kesembilan terbesar untuk nilai IPM yaitu 69,62.

Dari bidang ketenagakerjaan pada tahun 2021 di Provinsi Riau, Tingkat Pengangguran Terbuka (TPT) tertinggi berada di Kabupaten Pekanbaru yakni 8,29 persen, sementara TPT terendah berada di Kabupaten Kuantan Singingi yakni 2,06 persen. Kabupaten Rokan Hulu menempati posisi kedua terendah yakni sebesar 2,25 persen.

Dari segi kepadatan penduduk pada tahun 2021 di Provinsi Riau, Kota Pekanbaru merupakan wilayah terpadat penduduknya dengan 1.573,04 jiwa per km<sup>2</sup>, sedangkan Kabupaten Pelalawan mempunyai kepadatan penduduk terendah sebesar 31,29 jiwa per km<sup>2</sup>. Kabupaten Rokan Hulu sendiri menempati posisi kelima terpadat penduduknya yakni sebesar 75,24 jiwa per km<sup>2</sup>.

*which was 81.58, while the lowest HDI was in the Kepulauan Meranti Regency which was 65.70. Rokan Hulu Regency itself occupies the ninth largest position for HDI values, that is 69.62.*

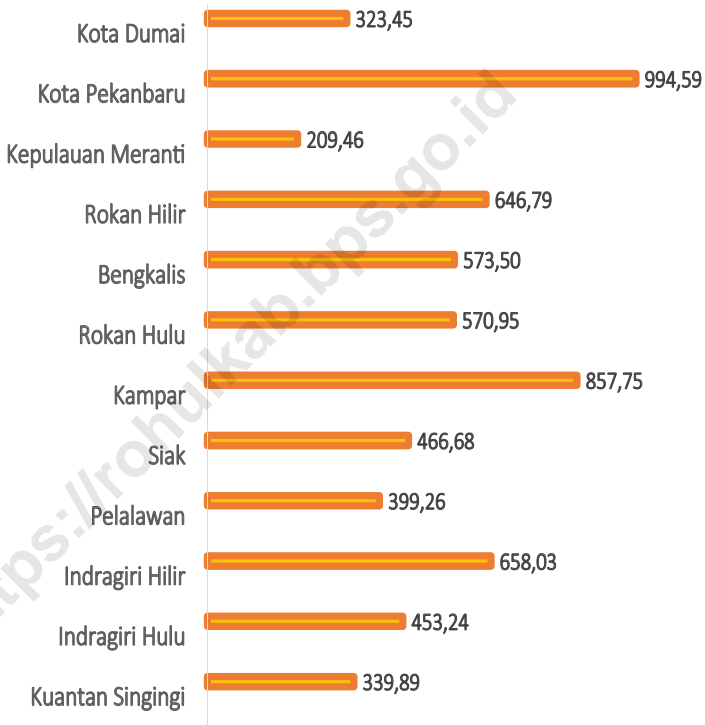
*From the labor field years 2021 in Riau Province, the highest Open unemployment rate was in Pekanbaru Municipality which was 8.29, while the lowest unemployment rate was in Kuantan Singingi Regency which was 2.06. Rokan Hulu Regency occupies the second lowest TPT value, that is 2.25.*

*In terms of population density years 2021 in Riau Province, Pekanbaru Municipality is the most populous region with 1,573.04 people per sq.km, while Pelalawan Regency has the lowest population density of 31.29 people per sq.km. Rokan Hulu Regency itself occupies the fifth most populous position which is 75.24 people per sq.km.*



**Gambar** 13.1  
**Figures**

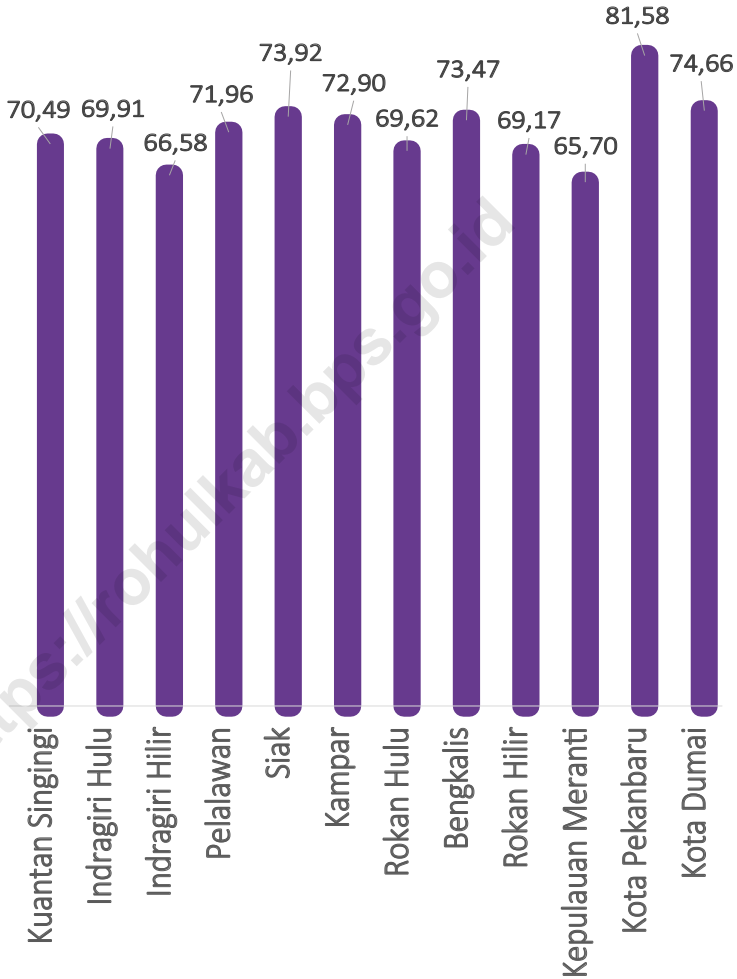
**Jumlah Penduduk Menurut Kabupaten di Provinsi Riau (ribu), 2021**  
**Population by Regency in Riau Province (thousand), 2021**



Sumber/Source : BPS, Proyeksi Penduduk (Interim) Tahun 2020-2023/ The result of Indonesia Population Projection 2020-2023 (Interim)

**Gambar** 13.2  
**Figures**

**Indeks Pembangunan Manusia Menurut Kabupaten di Provinsi Riau, 2021**  
*Human Development Index by Regency in Riau Province, 2021*



Sumber/Source : BPS, diolah dari hasil sensus, survei, dan sumber lainnya/BPS-Statistics Indonesia, based on Census, Surveys, and Other Sources

**Tabel**  
**Table** 13.1

**Jumlah Penduduk Menurut Kabupaten di Provinsi Riau  
(ribu), 2020–2021**  
**Population by Regency in Riau Province (thousand), 2020–  
2021**

<b>Kabupaten/Kota Regency/Municipality</b>	<b>2020<sup>1</sup></b>	<b>2021<sup>2</sup></b>
(1)	(2)	(3)
Kuantan Singingi	334,94	339,89
Indragiri Hulu	444,55	453,24
Indragiri Hilir	654,91	658,03
Pelalawan	390,05	399,26
Siak	457,94	466,68
Kampar	841,33	857,75
Rokan Hulu	561,38	570,95
Bengkalis	565,57	573,50
Rokan Hilir	637,16	646,79
Kepulauan Meranti	206,12	209,46
Pekanbaru	983,36	994,59
Dumai	316,78	323,45
<b>Riau</b>	<b>6 394,09</b>	<b>6 493,60</b>

Sumber/Source: <sup>1</sup> BPS, Sensus Penduduk (SP), September 2020/BPS-Statistics Indonesia, September, 2020 Population Census  
<sup>2</sup> BPS, Proyeksi Penduduk (Interim) Tahun 2020–2023/ The result of Indonesia Population Projection 2020–2023 (Interim)

**Tabel**  
**Table** 13.2

**Laju Pertumbuhan Produk Domestik Regional Bruto  
Atas Dasar Harga Konstan 2010 Menurut Kabupaten di  
Provinsi Riau (persen), 2017–2021**  
*Rate of Growth of Gross Regional Domestic Products at  
Constant 2010 Prices by Regency in Riau Province (percent),  
2017–2021*

Kabupaten/Kota Regency/Municipality	2017	2018	2019	2020 *	2021**
(1)	(2)	(3)	(4)	(5)	(6)
Kuantan Singingi	4,37	4,66	4,58	0,97	3,55
Indragiri Hulu	3,98	3,49	3,78	- 0,12	4,51
Indragiri Hilir	4,52	3,61	4,15	0,34	4,44
Pelalawan	4,06	3,63	3,88	2,25	4,07
Siak	0,92	1,09	1,47	- 0,10	2,31
Kampar	2,97	1,91	3,86	- 0,90	3,45
Rokan Hulu	5,38	4,18	4,92	1,52	4,98
Bengkalis	-1,72	-1,69	- 1,89	- 3,30	0,51
Rokan Hilir	1,56	-0,28	0,65	- 0,96	1,67
Kepulauan Meranti	3,29	4,03	2,64	0,43	2,56
Pekanbaru	6,12	5,39	5,99	- 4,41	5,24
Dumai	4,46	5,34	5,60	- 1,04	5,98
<b>Riau</b>	<b>2,66</b>	<b>2,35</b>	<b>2,81</b>	<b>- 1,13</b>	<b>3,36</b>

Catatan/Note: \* Angka Sementara/ Preliminary Figures

\*\* Angka sangat Sementara/Very Preliminary Figures

Sumber/Source: BPS, diolah dari hasil sensus, survei, dan sumber lainnya/BPS-Statistics Indonesia, based on Census, Surveys, and Other Sources

**Tabel**  
**Table** 13.3

**Jumlah Penduduk Miskin Menurut Kabupaten di Provinsi Riau (ribu), 2017–2021**  
**Number of Poor Population by Regency in Riau Province (thousand), 2017–2021**

Kabupaten/Kota Regency/Municipality	2017	2018	2019	2020	2021
(1)	(2)	(3)	(4)	(5)	(6)
Kuantan Singingi	31,95	32,10	31,22	29,34	28,90
Indragiri Hulu	26,42	27,22	26,66	26,66	27,35
Indragiri Hilir	55,40	51,42	48,29	44,29	44,61
Pelalawan	44,40	44,29	45,98	45,88	49,30
Siak	26,83	25,81	24,49	25,38	25,77
Kampar	66,33	69,32	66,81	65,30	68,74
Rokan Hulu	69,24	72,28	72,21	73,35	74,73
Bengkalis	38,19	35,11	35,83	36,96	37,66
Rokan Hilir	53,19	48,92	49,80	48,85	51,97
Kepulauan Meranti	53,05	51,17	49,89	47,10	48,50
Pekanbaru	33,09	31,62	28,60	30,40	32,73
Dumai	13,53	11,19	10,95	9,88	10,57
<b>Riau</b>	<b>514,62</b>	<b>500,44</b>	<b>490,72</b>	<b>483,39</b>	<b>500,81</b>

Catatan/Note: Jumlah penduduk tidak menggunakan proyeksi interim

Sumber/Source: BPS, Survei Sosial Ekonomi Nasional/BPS-Statistics Indonesia, National Socioeconomic Survey

**Tabel**  
**Table** 13.4**Indeks Pembangunan Manusia Menurut Kabupaten di  
Provinsi Riau, 2017–2021**  
*Human Development Index by Regency in Riau Province,  
2017–2021*

Kabupaten/Kota Regency/Municipality	2017	2018	2019	2020	2021
(1)	(2)	(3)	(4)	(5)	(6)
Kuantan Singingi	69,53	69,96	70,78	70,31	70,49
Indragiri Hulu	68,97	69,66	70,05	69,83	69,91
Indragiri Hilir	66,17	66,51	66,84	66,54	66,58
Pelalawan	70,59	71,44	71,85	71,56	71,96
Siak	73,18	73,73	74,07	73,68	73,92
Kampar	72,19	72,50	73,15	72,83	72,90
Rokan Hulu	68,67	69,36	69,93	69,38	69,62
Bengkalis	72,27	72,94	73,44	73,46	73,47
Rokan Hilir	67,84	68,73	69,40	69,15	69,17
Kepulauan Meranti	64,70	65,23	65,93	65,50	65,70
Pekanbaru	80,01	80,66	81,35	81,32	81,58
Dumai	73,46	74,06	74,64	74,40	74,66
<b>Riau</b>	<b>71,79</b>	<b>72,44</b>	<b>73,00</b>	<b>72,71</b>	<b>72,85</b>

Sumber/Source: BPS, diolah dari hasil sensus, survei, dan sumber lainnya/BPS-Statistics Indonesia, based on Census, Surveys, and Other Sources

**Tabel**  
**Table** 13.5

**Jumlah Penduduk Berumur 15 Tahun Keatas yang Bekerja, Pengangguran Terbuka, dan Persentase Angkatan Kerja Terhadap Penduduk Usia Kerja menurut Kabupaten/Kota di Provinsi Riau, 2021**

**Working Population 15 Years of Age and Over, Open Unemployment Rate and Percentage of Economically Active to Working Age Population by Regency/Municipality in Riau Province, 2021**

Kabupaten/Kota Regency/ Municipality	Bekerja Working	Pengangguran Terbuka Open Unemployment	Angkatan Kerja Economically Active	Tingkat Pengangguran Terbuka Open Unemployment Rate (%)	% Angkatan Kerja terhadap Penduduk Usia Kerja % Economically Active to Working Age Population
(1)	(2)	(3)	(4)	(5)	(6)
Kuantan Singingi	156 239	3 291	159 530	2,06	67,02
Indragiri Hulu	212 227	7 291	219 518	3,32	68,45
Indragiri Hilir	353 903	9 685	363 588	2,66	68,56
Pelalawan	246 565	5 915	252 480	2,34	69,18
Siak	214 864	9 745	224 609	4,34	64,69
Kampar	376 764	16 797	393 561	4,27	63,06
Rokan Hulu	327 296	7 537	334 833	2,25	66,50
Bengkalis	252 047	17 910	269 957	6,63	66,76
Rokan Hilir	293 710	9 851	303 561	3,25	60,74
Kepulauan Meranti	87 597	4 060	91 657	4,43	65,60
Pekanbaru	492 354	44 503	536 857	8,29	61,61
Dumai	135 381	9 084	144 465	6,29	64,91
<b>Riau</b>	<b>3 148 947</b>	<b>145 669</b>	<b>3 294 616</b>	<b>4,42</b>	<b>65,03</b>

Sumber/Source: BPS, diolah dari hasil sensus, survei, dan sumber lainnya/BPS-Statistics Indonesia, based on Census, Surveys, and Other Sources

**Tabel**  
**Table** 13.6

**Luas Wilayah dan Kepadatan Penduduk menurut Kabupaten/Kota di Provinsi Riau, 2021**  
**Total Area, and Population Density by Regency/Municipality in Riau Province, 2021**

Kabupaten/Kota Regency/Municipality	Luas Wilayah (km <sup>2</sup> ) Total Area (sq.km)	Kepadatan Penduduk per km <sup>2</sup> Population Density per sq.km
(1)	(2)	(3)
Kuantan Singingi	5 259,36	64,63
Indragiri Hulu	7 723,80	58,68
Indragiri Hilir	12 614,78	52,16
Pelalawan	12 758,45	31,29
Siak	8 275,18	56,40
Kampar	10 983,47	78,09
Rokan Hulu	7 588,13	75,24
Bengkalis	6 975,41	82,22
Rokan Hilir	8 881,59	72,82
Kepulauan Meranti	3 707,84	56,49
Pekanbaru	632,27	1 573,04
Dumai	1 623,38	199,25
<b>Riau</b>	<b>87 023,66</b>	<b>74,62</b>

Sumber/Source: BPS, diolah dari hasil sensus, survei, dan sumber lainnya/BPS-Statistics Indonesia, based on Census, Surveys, and Other Sources





**ST 2023**  
**SENSUS PERTANIAN**

**BerAKHLAK**  
Berorientasi Pelayanan Akuntabel Kompeten  
Harmonis Loyal Adaptif Kolaboratif

# DATA

MENCERDASKAN BANGSA

— *Enlighten The Nation* —



**BADAN PUSAT STATISTIK KABUPATEN ROKAN HULU**  
**Statistics of Rokan Hulu Regency**

Jl. Kelompok Tani no. 7 Pasir Pengaraian, 28557  
Telp. (0762) 7392150, Faks. (0762) 792150  
Homepage: <https://rohulkab.bps.go.id>, Email: [bps1407@bps.go.id](mailto:bps1407@bps.go.id)

ISSN 2339-0247

