

KABUPATEN SIAK DALAM ANGKA SIAK REGENCY IN FIGURE 2022




Badan Pusat Statistik
Kabupaten Siak
BPS-Statistics of Siak Regency

KABUPATEN SIAK DALAM ANGKA *SIAK REGENCY IN FIGURE* 2022



<https://siak.go.id>



KABUPATEN SIAK DALAM ANGKA
Siak Regency in Figures
2022

ISSN: 2355-441X

No. Publikasi/*Publication Number*: 14050.2201

Katalog /*Catalog*: 1102001.1405

Ukuran Buku/*Book Size*: 14,8 cm x 21 cm

Jumlah Halaman/*Number of Pages* : xl + 396 hal/*pages*

Naskah/*Manuscript*:

BPS Kabupaten Siak

BPS-Statistics of Siak Regency

Penyunting/*Editor*:

BPS Kabupaten Siak

BPS-Statistics of Siak Regency

Desain Kover/*Cover Design*:

BPS Kabupaten Siak

BPS-Statistics of Siak Regency

Ilustrasi Kover/*Cover Illustration*:

Istana Siak Sri Indrapura/*Siak Sri Indrapura Palace*

Diterbitkan oleh/*Published by*:

©BPS Kabupaten Siak/*BPS-Statistics of Siak Regency*

Dicetak oleh/*Printed by*:

CV. M&N Grafika

Dilarang mengumumkan, mendistribusikan, mengomunikasikan, dan/atau menggandakan sebagian atau seluruh isi buku ini untuk tujuan komersil tanpa izin tertulis dari Badan Pusat Statistik.

Prohibited to announce, distribute, communicate, and/or copy part or all of this book for commercial purpose without permission from BPS-Statistics Indonesia.

TIM PENYUSUN/TEAM MEMBERS

Pengarah/Director

Hermawa Setiadi, SST

Penanggung Jawab/Persons in Charge

Khairunas S.E.

Penyunting/Editors

Hermawan Setiadi, SST

Pengolah Data dan Penulis Naskah/Data Processing and Authors

Wahyu Hassapni

Penata Letak/Layout Designers

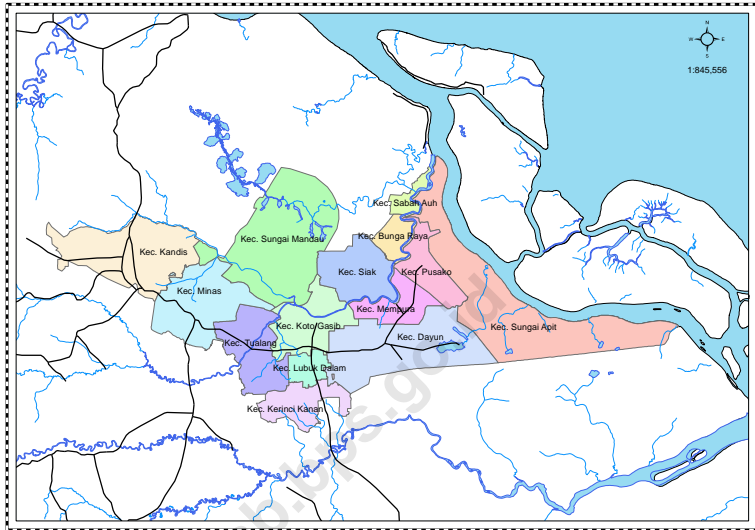
Wahyu Hassapni

<https://siakkab.bpt.go.id>

KONTRIBUTOR DATA/DATA CONTRIBUTOR

1. Badan Kepegawaian dan Pengembangan Sumber Daya Manusia/*Personnel and Human Resources Development Agency*
2. Badan Keuangan Daerah/*Regional Finance Agency*
3. Badan Pertanahan Naional/*National Land Agency*
4. Badan Pusat Statistik/*BPS-Statistics Indonesia*
5. Dinas Kesehatan/*Public Health Agency*
6. Dinas Koperasi, Usaha Mikro Kecil dan Menengah/*Cooperatives, Micro, Small and Medium Agency*
7. Dinas Pariwisata/*Tourism Agency*
8. Dinas Pekerjaan Umum, Tata Ruang Perumahan Rakyat dan Kawasan Pemukiman/*Public Works, Spatial Planning for Public Housing and Residential Areas Agency*
9. Dinas Pemberdayaan Perempuan, Perlindungan Anak, Pengendalian Penduduk dan Keluarga Berencana/*Women's Empowerment, Child Protection, Population Control and Family Planning Agency*
10. Dinas Pendidikan dan Kebudayaan/*Education and Culture Agency*
11. Dinas Perdagangan dan Industri/*Trade and Industry Agency*
12. Dinas Perikanan dan Peternakan/*Fisheries and Livestock Agency*
13. Dinas Pertanian/*Agriculture Agency*
14. Dinas Sosial/*Social Agency*
15. Dinas Transmigrasi dan Tenaga Kerja/*Transmigration and Manpower Agency*
16. Kantor Imigrasi/*Immigration Office*
17. Kantor Pengadilan Agama/*Religious Courts Office*
18. Kantor UPT SPAM/*SPAM UPT Office*
19. Kementerian Agama/*Ministry of Religion*
20. Kepolisian Resort/*Police Resort*
21. PT. PLN (Persero)/*PT. PLN (Persero)*
22. Rumah Tahanan Kelas II B/*Class II B Prison House*
23. Sekretariat Daerah/*Regional Secretariat*
24. Sekretariat DPRD/*DPRD Secretariat*

PETA WILAYAH KABUPATEN SIAK
MAP OF SIAK REGENCY



<https://siakkab.go.id>

KEPALA BPS KABUPATEN SIAK
CHIEF STATISTICIAN OF SIAK REGENCY



KHAIRUNAS, SE



KATA PENGANTAR

Saat ini tuntutan masyarakat terhadap ketersediaan data dan informasi statistik yang beragam dan berkualitas semakin hari semakin meningkat. Data dan informasi ini sangat bermanfaat karena digunakan terutama untuk mewujudkan sistem perencanaan yang berbasis data, pemanfaatan yang jelas, pengendalian yang cermat, serta prosedur evaluasi yang kritis terhadap kegiatan dan hasilhasil pembangunan. Publikasi Kabupaten Siak Dalam Angka 2022, merupakan bagian dari sistem data statistik secara keseluruhan, yang bertujuan memberikan informasi rinci mengenai statistik dasar dan statistik sektoral yang kerap kali digunakan oleh perencana dan pengambil keputusan dalam membuat kebijakan.

Dalam upaya memenuhi kebutuhan konsumen data, BPS Kabupaten Siak berusaha meningkatkan mutu data yang disajikan, baik struktur maupun muatannya serta jadwal terbit lebih cepat dan sesuai dengan jadwal ARC yang sudah dipublikasikan di website. Kabupaten Siak Dalam Angka 2022 pada setiap bab dilengkapi dengan penjelasan teknis dan infografis data strategis. Untuk mempermudah akses terhadap publikasi Kabupaten Siak Dalam Angka 2022 sudah dapat dibaca dan diunduh melalui website BPS Kabupaten Siak tanpa berbayar.

Publikasi ini dapat terwujud berkat kerjasama dan partisipasi dari berbagai pihak, untuk itu kami mengucapkan terimakasih kepada semua pihak atas segala bantuan dan kerjasama yang telah diberikan. Semoga bantuan dan kerjasama ini dapat terus ditingkatkan di waktu mendatang. Dalam rangka penyempurnaan publikasi ini dimasa yang akan datang, kami mengharapkan saran dan tanggapan dari para pengguna.

Siak Sri Indrapura, Februari 2022

Kepala BPS
Kabupaten Siak



Khairunas S.E.



PREFACE

At present the demands of the community for the availability of diverse and quality statistical data and information are increasingly increasing. This data and information is very useful because it is used primarily to create a data-based planning system, clear utilization, careful control, and evaluation procedures that are critical of development activities and results. Siak Regency in Figures 2022, is part of the overall statistical data system, which aims to provide detailed information on basic statistics and sectoral statistics that are often used by planners and decision makers in making policies.

In an effort to meet the needs of consumers of data, BPS Siak Regency seeks to improve the quality of the data presented, both its structure and content, as well as the faster publishing schedule and in accordance with the ARC schedule that has been published on the website. Siak Regency in Figures 2022 in each chapter is equipped with a technical explanation and strategic data infographic. To facilitate access to the publication of Siak Regency in Figures 2022, it can be read and downloaded via the BPS website of Siak Regency without paying.

This publication was made possible thanks to the cooperation and participation of various parties, for that we would like to thank all parties for all the assistance and cooperation that has been given. Hopefully this assistance and cooperation can continue to be improved in the future. In order to improve this publication in the future, we expect suggestions and responses from users.

*Siak Sri Indrapura, February 2022
Chief Statistician of
Siak Regency*



Khairunas, S.E.

DAFTAR ISI / CONTENTS

	Halaman <i>Page</i>
Kata Pengantar/ <i>Preface</i>	xi
Daftar Isi/ <i>Contents</i>	xiii
Daftar Tabel/ <i>List of Tables</i>	xv
Daftar Singkatan/ <i>List of Abbreviations</i>	xxxvii
Statistik Kunci/ <i>Key Statistics</i>	xxxix
1. Geografi/ <i>Geography</i>	1
2. Pemerintahan/ <i>Government</i>	15
3. Penduduk dan Ketenagakerjaan/ <i>Population and Employment</i>	35
4. Sosial dan Kesejahteraan Rakyat/ <i>Social and Welfare</i>	55
5. Pertanian, Kehutanan, Peternakan, dan Perikanan/ <i>Agriculture, Forestry, Livestock, and Fishery</i>	167
6. Industri, Pertambangan, dan Energi/ <i>Industry, Mining, and Energy</i>	255
7. Pariwisata/ <i>Tourism</i>	269
8. Transportasi dan Komunikasi/ <i>Transportation and Communication</i>	285
9. Perbankan, Koperasi, dan Harga-harga/ <i>Banking, Cooperative, dan Prices</i>	299
10. Pengeluaran Penduduk/ <i>Population Expenditure</i>	327
11. Perdagangan/ <i>Trade</i>	337
12. Sistem Neraca Regional/ <i>System of Regional Accounts</i>	351
13. Perbandingan Antar Kabupaten/Kota/ <i>Regency/Municipal Comparison</i>	375

DAFTAR TABEL/LIST OF TABLES

Halaman
Page

1.	GEOGRAFI DAN IKLIM/GEOGRAPHY AND CLIMATE	
1	KEADAAN GEOGRAFI	
	GEOGRAPHY CONDITION	
1.1	Luas Daerah dan Jumlah Pulau Menurut Kecamatan di Kabupaten Siak, 2021 <i>Total Area and Number of Islands by Sub-Regency in Siak Regency, 2021</i>	7
1.2	Tinggi Wilayah dan Jarak ke Ibukota Kabupaten Menurut Kecamatan di Kabupaten Siak, 2021 <i>Altitude and Distance to the Capital of Regency by Sub-Regency in Siak Regency, 2021</i>	9
1.3	Sungai-sungai yang Bermuara di Kabupaten Siak, 2021 <i>The Rivers Flow and Estuary into Siak Regency, 2021</i>	10
1.4	Sungai-sungai yang Berada di Kabupaten Siak menurut Kecamatan, 2021 <i>The Rivers Flow into Siak Regency by Sub-Regency, 2021</i>	11
1.5	Tasik-tasik yang berada di Kabupaten Siak Menurut Kecamatan, 2021 <i>Lakes in Siak Regency by Sub-Regency, 2021</i>	14
2.	PEMERINTAHAN/GOVERNMENT	
2.1	WILAYAH ADMINISTRATIF	
	ADMINISTRATIVE AREA	
2.1.1	Jumlah Desa ¹ /Kelurahan Menurut Kecamatan 2017–2021 <i>Number of Villages¹/Kelurahan by Sub-Regency, 2017–2021</i>	21
2.1.2	Indikator Keamanan di Kabupaten Siak, 2020–2021 <i>Security Indicators in Siak Regency, 2020–2021</i>	22
2.1.3	Layanan Pertanahan di Kantor Pertanahan Kabupaten Siak, 2018–2021 <i>Land Services at the Siak Regency Land Office, 2018–2021</i>	23
2.2	DEWAN PERWAKILAN RAKYAT DAERAH	
	REGIONAL HOUSE OF REPRESENTATIVE	

2.2.1	Jumlah Anggota Dewan Perwakilan Rakyat Daerah Menurut Partai Politik dan Jenis Kelamin di Kabupaten Siak, 2020-2021 <i>Number of Regional House of Representatives's Members by Political Parties and Sex in Siak Regency, 2020-2021</i>	24
2.2.2	Banyaknya Anggota DPRD Menurut Komisi dan Jenis Kelamin Kabupaten Siak, 2020-2021 <i>Number of Regional House of Representatives's Members by Commission and Sex in Siak Regency, 2020-2021</i>	26
2.2.3	Banyaknya Keputusan Dewan Perwakilan Rakyat Daerah Menurut Jenis Keputusan di Kabupaten Siak, 2018-2020 <i>Number of Regional House of Representatives's Decission by Kind in Siak Regency, 2018-2020</i>	27
2.3	SUMBER DAYA MANUSIA HUMAN RESOURCES	
2.3.1	Jumlah Pegawai Negeri Sipil Pemerintah Daerah Menurut Jabatan dan Jenis Kelamin, Desember 2020 dan Desember 2021 <i>Number of Regional Government Civil Servants by Occupation and Sex, Desember 2020 dan Desember 2021</i>	28
2.3.2	Jumlah Pegawai Negeri Sipil Pemerintah Daerah Menurut Tingkat Pendidikan dan Jenis Kelamin Desember 2020 dan Desember 2021	30
2.3.3	Jumlah Pegawai Negeri Sipil Pemerintah Daerah Menurut Tingkat Kepangkatan dan Jenis Kelamin, Desember 2020 dan Desember 2021	32
3.	PENDUDUK DAN KETENAGAKERJAAN/ POPULATION AND EMPLOYMENT	
3.1	PENDUDUK POPULATION	

3.1.1	Penduduk, Laju Pertumbuhan Penduduk, Distribusi Persentase Penduduk, Kepadatan Penduduk, Rasio Jenis Kelamin Penduduk Menurut Kecamatan, 2020 dan 2021 <i>Population, Percentage Distribution of Population, Population Density, and Population Sex Ratio by Sub-Regency, 2020 dan 2021</i>	43
3.1.2	Jumlah Penduduk menurut Kelompok Umur Kabupaten Siak Tahun 2021 <i>Population by Age Group in Siak Regency 2021</i>	46
3.2	KETENAGAKERJAAN EMPLOYMENT	
3.2.1	Jumlah Penduduk Berumur 15 Tahun Keatas Menurut Jenis Kegiatan Selama Seminggu yang Lalu dan Jenis Kelamin di Kabupaten Siak, 2021 <i>Population Aged 15 Years and Over by Type of Activity During The Previous Week and Sex in Siak Regency, 2021.....</i>	47
3.2.2	Penduduk Berumur 15 Tahun ke Atas Menurut Pendidikan Tertinggi yang Ditamatkan dan Jenis Kegiatan Selama Seminggu yang Lalu di Kabupaten Siak, 2021 <i>Population 15 Years of Age and Over by Educational Attainment and Type of Activity During the Previous Week in Siak Regency, 2021</i>	48
3.2.3	Penduduk Berumur 15 Tahun Ke Atas yang Bekerja Selama Seminggu yang Lalu Menurut Status Pekerjaan Utama dan Jenis Kelamin di Kabupaten Siak, 2021 <i>Population 15 Years of Age and Over who Worked During The Previous Week by Main Employment Status and Sex in Siak Regency, 2021</i>	50
3.2.4	Banyaknya Pencari Kerja yang Terdaftar Pada Dinas Transmigrasi dan Tenaga Kerja Menurut Bulan dan Jenis Kelamin, Kabupaten Siak Tahun 2021	51
3.2.5	Banyaknya Pencari Kerja yang Terdaftar Pada Dinas Transmigrasi dan Tenaga Kerja Menurut Bulan dan Kelompok Umur, Kabupaten Siak Tahun 2021 <i>Number of Job Seekers Listed on Transmigration and Labor Service by Month and Group of Ages, Siak Regency 2021</i>	52

3.2.6	<i>Tingkat Pengangguran Terbuka (TPR) dan Tingkat Partisipasi Angkatan Kerja (TPAK) di Kabupaten Siak, 2016-2021</i> <i>Unemployment Rate (UR) and Labor Force Participant Rate (LFPR) in Siak 2016-2021</i>	53
3.2.7	<i>Jumlah Penduduk Berumur 15 Tahun Keatas yang Bekerja Selama Seminggu yang Lalu Menurut Kelompok Umur dan Jenis Kelamin di Kabupaten Siak, 2021</i> <i>Population Aged 15 Years and Over Who Worked During the Previous Week by Age Group and Sex in Siak Regency 2021</i>	54
4.	SOSIAL DAN KESEJAHTERAAN RAKYAT/SOCIAL AND WELFARE	
4.1	PENDIDIKAN	
	EDUCATION	
4.1.1	<i>Jumlah Sekolah, Guru, dan Murid Taman Kanak-Kanak (TK) di Bawah Kementerian Pendidikan dan Kebudayaan Menurut Kecamatan, 2020/2021 dan 2021/2022</i> <i>Number of Schools, Teachers, and Pupils in Kindergarten Under The Ministry of Education and Culture by Sub-Regency, 2020/2021 dan 2021/2022</i>	73
4.1.2	<i>Jumlah Sekolah, Guru, dan Murid Raudatul Athfal (RA) di Bawah Kementerian Agama Menurut Kecamatan, 2020/2021 dan 2021/2022</i> <i>Number of Schools, Teachers, and Pupils in Raudatul Athfal (RA) Under The Ministry of Religious Affairs by Sub-Regency, 2020/2021 dan 2021/2022</i>	76
4.1.3	<i>Jumlah Sekolah, Guru, dan Murid Sekolah Dasar (SD) di Bawah Kementerian Pendidikan dan Kebudayaan Menurut Kecamatan, 2020/2021 dan 2021/2022</i> <i>Number of Schools, Teachers, and Pupils in Primary Schools Under The Ministry of Education and Culture by Sub-Regency, 2020/2021 dan 2021/2022</i>	77
4.1.4	<i>Jumlah Sekolah, Guru, dan Murid Madrasah Ibtidaiyah (MI) di Bawah Kementerian Agama Menurut Kecamatan Menurut Kecamatan, 2020/2021 dan 2021/2022</i>	

	Number of Schools, Teachers, and Pupils in Madrasah Ibtidaiyah (MI) Under The Ministry of Religious Affairs by Sub-Regency, 2020/2021 dan 2021/2022	80
4.1.5	Jumlah Sekolah, Guru, dan Murid Sekolah Menengah Pertama (SMP) di Bawah Kementerian Pendidikan dan Kebudayaan Menurut Kecamatan, 2020/2021 dan 2021/2022 <i>Number of Schools, Teachers, and Pupils in Junior High Schools Under The Ministry of Education and Culture by Sub-Regency, 2020/2021 dan 2021/2022</i>	83
4.1.6	Jumlah Sekolah, Guru, dan Murid Madrasah Tsanawiyah (MTs) di Bawah Kementerian Agama Menurut Kecamatan, 2020/2021 dan 2021/2022 <i>Number of Schools, Teachers, and Pupils in Madrasah Tsanawiyah (MTs) Under The Ministry of Religious Affairs by Sub-Regency, 2020/2021 dan 2021/2022</i>	86
4.1.7	Jumlah Sekolah, Guru, dan Murid Sekolah Menengah Atas (SMA) di Bawah Kementerian Pendidikan dan Kebudayaan Menurut Kecamatan, 2020/2021 dan 2021/2022 <i>Number of Schools, Teachers, and Pupils in Senior High Schools Under The Ministry of Education and Culture by Sub-Regency, 2020/2021 dan 2021/2022</i>	89
4.1.8	Jumlah Sekolah, Guru, dan Murid Sekolah Menengah Kejuruan (SMK) di Bawah Kementerian Pendidikan dan Kebudayaan Menurut Kecamatan, 2020/2021 dan 2021/2022 <i>Number of Schools, Teachers, and Pupils in Vocational High Schools Under The Ministry of Education and Culture by Sub-Regency, 2020/2021 dan 2021/2022</i>	92
4.1.9	Jumlah Sekolah, Guru, dan Murid Madrasah Aliyah (MA) di Bawah Kementerian Agama Menurut Kecamatan, 2020/2021 dan 2021/2022..... <i>Number of Schools, Teachers, and Pupils in Madrasah Aliyah (MA) Under the Ministry of Religious Affairs by Sub-Regency, 2020/2021 dan 2021/2022</i>	95
4.1.10	Jumlah Desa ¹ /Kelurahan yang Memiliki Fasilitas Sekolah Menurut Kecamatan dan Tingkat Pendidikan, 2018– 2020	

	<i>Number of Villages¹ Having Educational Facilities by Sub-Regency and Educational Level, 2019– 2021</i>	98
4.1.11	Jumlah Sekolah, Guru, dan Murid Sekolah Luar Biasa (SLB) di Bawah Kementerian Pendidikan dan Kebudayaan menurut Kecamatan, 2020/2021 dan 2021/2022 <i>Number of Schools, Teachers, and Pupils in Extraordinary School (ES) Under the Ministry of Religious Affairs by Sub-Regency, 2020/2021 dan 2021/2022.....</i>	103
4.1.12	Angka Partisipasi Murni (APM) Menurut Jenjang Pendidikan di Kabupaten Siak, 2020-2021 <i>Net Participation Rates by Educational Level in Siak Regency, 2020 -2021</i>	106
4.1.13	Angka Partisipasi Kasar (APK) Menurut Jenjang Pendidikan di Kabupaten Siak, 2020-2021 <i>Bruto Participation Rates by Educational Level in Siak Regency, 2020-2021</i>	107
4.1.14	Angka Partisipasi Sekolah (APS) Menurut Jenjang Pendidikan di Kabupaten Siak, 2020-2021 <i>School Participation Rates by Educational Level in Siak Regency, 2020-2021</i>	108
4.1.15	Persentase Penduduk Berumur 15 Tahun ke Atas yang Melek Huruf menurut Kelompok Umur di Kabupaten Siak 2018-2021 <i>Percentage of Literate People Aged 15 Years and Over by Age Group in Siak Regency, 2018-2021</i>	109
4.2	KESEHATAN	
	HEALTH	
4.2.1	Jumlah Desa ¹ /Kelurahan Yang Memiliki Sarana Kesehatan Menurut Kecamatan di Kabupaten Siak, 2019–2021 <i>Number of Villages¹/Kelurahan Having Health Facilities by Sub-Regency in Siak regency, 2019–2021.....</i>	110
4.2.2	Jumlah Tenaga Kesehatan Menurut Kecamatan, 2020 dan 2021 <i>Number of Medical Personnel by Sub-Regency, 2020 dan 2021.....</i>	116
4.2.3	Jumlah Rumah Sakit Umum, Rumah Sakit Khusus, dan Fasilitas Kesehatan Lain Menurut Kecamatan, 2020-2021	

	Halaman Page
	120
4.2.4	123
4.2.5	125
4.2.6	126
4.2.7	128
4.2.8	130
4.2.9	134
4.2.10	136
4.2.11	

	Halaman Page
	<i>Number of Births, Babies with Low Birth Weights (LBW), Handled LBW, and Malnutrition Babies in Siak Regency, 2016-2021</i>
	138
4.2.12	Banyaknya Posyandu menurut Kecamatan dan Strata di Kabupaten Siak, 2020-2021
	<i>Number of Integrated Healthy Service by Sub-Regency and Level in Siak Regency, Year 2020-2021</i>
	139
4.3.1	Persentase Penduduk menurut kecamatan dan agama yang dianut di Kabupaten Siak, 2021
	<i>Percentage of Population by Subdistrict and Religion in Siak Regency, 2021</i>
	141
4.3.2	Jumlah Tempat Peribadatan Menurut Kecamatan di Kabupaten Siak,2020-2021
	<i>Number of Places of Worship by Sub-Regency in Siak Regency, 2020-2021</i>
	142
4.3.2	Banyaknya Jemaah Haji yang Berangkat ke Mekkah dan Kembali, 2020-2021
	<i>Number of Hajj Pilgrims Departing for Mecca and Return, 2020-2021</i>
	144
4.3.3	Jumlah Desa ¹ /Kelurahan yang Mengalami Bencana Alam ² Menurut Kecamatan, 2019– 2021
	<i>Number of Villages¹ that Had Natural Disaster² by Sub-Regency, 2019– 2021</i>
	146
4.3.4	Banyaknya Penyandang Disabilitas yang Terdaftar Menurut Kecamatan dan Jenis Disabilitas di Kabupaten Siak, 2020-2021
	<i>Number of Registered Persons with Disabilities and Disabilities Types by Sub-Regency in Siak Regency, 2020-2021</i>
	149
4.3.5	Banyaknya Perkara Perdata Agama Sektor Perkawinan di Kabupaten Siak, 2020-2021
	<i>Number of Civil Religion Case at Marriage Sector in Siak Regency, 2020-2021</i>
	155
4.3.6	Jumlah Peristiwa Talak menurut Kecamatan di Kabupaten Siak Tahun 2020-2021
	<i>Number of Divorce by Subdistrict in 2020-2021</i>
	159
4.4	KEMISKINAN
	POVERTY

4.4.1	<i>Garis Kemiskinan, Jumlah, dan Persentase Penduduk Miskin di Kabupaten Siak, 2012–2021</i> Poverty Line, Number, and Percentage of Poor People in Siak Regency, 2012–2021	160
4.4.2	<i>Indeks Kedalaman Kemiskinan dan Indeks Keparahan Kemiskinan di Kabupaten Siak, 2012–2021</i> Poverty Gap Index and Poverty Severity Index in Siak Regency, 2012–2021	160
4.5	KRIMINALITAS CRIMINALITY	
4.5.1	<i>Jumlah Narapidana Berdasarkan Jenis Hukuman dan Jenis Kelamin di Kabupaten Siak, 2020–2021</i> Number of Prisoners by Type of Crime and Sex in Siak Regency, 2020–2021	162
4.5.2	<i>Jumlah Tahanan Berdasarkan Jenis Putusan Pidana dan Jenis Kelamin di Kabupaten Siak, 2020–2021</i> Number of Prisoners by Criminal Decision and Sex in Siak Regency, 2020–2021	164
4.5.3	<i>Tambahan Narapidana berdasarkan Putusan Pengadilan Negeri per Bulan di Kabupaten Siak, 2017–2021</i> Additional Prisoners based on the District Court Decision per Month in Siak Regency, 2016–2020	166
5.	PERTANIAN, KEHUTANAN, PETERNAKAN, DAN PERIKANAN/ AGRICULTURE, FORESTRY, LIVESTOCK, AND FISHERY	
5.1	HORTIKULTURA HORTICULTURE	
5.1.1	<i>Luas Panen Tanaman Sayuran Menurut Kecamatan dan Jenis Tanaman (ha), 2020 dan 2021</i> Additional Prisoners based on the District Court Decision per Month in Siak Regency, 2020–2021	177

5.1.2	Produksi Tanaman Sayuran Menurut Kecamatan dan Jenis Tanaman (kw), 2020 dan 2021 <i>Production of Vegetables by Sub-Regency and Kind of Plant (qui), 2020 dan 2021</i>	180
5.1.3	Luas Panen Tanaman Sayuran dan Buah-buahan Semusim Menurut Jenis Tanaman (ha), 2019–2021 <i>Harvested Area of Seasonal Vegetables and Fruits by Kind of Plant (ha), 2019–2021</i>	183
5.1.4	Produksi Tanaman Sayuran dan Buah-buahan Semusim Menurut Jenis Tanaman (kw), 2019–2021 <i>Production of Seasonal Vegetables and Fruits by Kind of Plant (qui), 2019–2021</i>	185
5.1.5	Luas Panen Tanaman Biofarmaka Menurut Kecamatan dan Jenis Tanaman (m ²), 2019 dan 2020 <i>Harvested Area of Medicinal Plants by Sub-Regency and Kind of Plant (m²), 2019 and 2020</i>	187
5.1.6	Produksi Tanaman Biofarmaka Menurut Kecamatan dan Jenis Tanaman (kg), 2019 and 2020 <i>Production of Medicinal Plants by Sub-Regency and Kind of Plant (kg) 2019 and 2020</i>	189
5.1.7	Luas Panen Tanaman Biofarmaka Menurut Jenis Tanaman (m ²), 2019–2021 <i>Harvested Area of Medicinal Plants by Kind of Plant (m²), 2019–2021</i>	191
5.1.8	Produksi Tanaman Biofarmaka Menurut Jenis Tanaman (kg), 2019–2021..... <i>Production of Medicinal Plants by Kind of Plant (kg), 2019–2021</i>	192
5.1.9	Luas Panen Tanaman Hias Menurut Kecamatan dan Jenis Tanaman (m ²), 2020 and 2021 <i>Harvested Area of Ornamental Plants by Sub-Regency and Kind of Plant (m²), 2020 and 2021</i>	193
5.1.10	Produksi Tanaman Hias Menurut Kecamatan dan Jenis Tanaman (tangcai), 2020 and 2021 <i>Production of Ornamental Plants by Sub-Regency and Kind of Plant (stalks), 2020 and 2021</i>	195

5.1.11	Luas Panen Tanaman Hias Menurut Jenis Tanaman (m ²), 2019–2021 <i>Harvested Area of Ornamental Plants by Kind of Plant (m²), 2019–2021</i>	197
5.1.12	Produksi Tanaman Hias Menurut Jenis Tanaman (tangkai), 2019–2021 <i>Production of Ornamental Plants by Kind of Plant (stalks), 2019 – 2021</i>	199
5.1.13	Produksi Buah-buahan Menurut Kecamatan dan Jenis Tanaman (kw), 2020 and 2021 <i>Production of Fruits by Sub-Regency and Kind of Plant (qui), 2020 and 2021</i>	201
5.1.14	Produksi Buah–Buahan dan Sayuran Tahunan Menurut Jenis Tanaman (kw), 2018–2021 <i>Production of Annual Fruits and Vegetables by Kind of Plant (qui), 2018–2021</i>	204
5.2	PERKEBUNAN ESTATE CROPS	
5.2.1	Luas Areal Tanaman Perkebunan Menurut Kecamatan dan Jenis Tanaman (ha), 2020 dan 2021 <i>Planted Area of Estate Crops by Sub-Regency and Type of Crops (ha), 2020 dan 2021</i>	206
5.2.2	Produksi Perkebunan Menurut Kecamatan dan Jenis Tanaman (ton), 2020 dan 2021 <i>Production of Estate by Sub-Regency and Type of Crops (ton), 2020 and 2021</i>	210
5.2.3	Luas Areal Tanaman Perkebunan Menurut Jenis Tanaman dan Komoditas (ha), 2020-2021 <i>Planted Area of Estate Crops by Type of Planted and Type of Comodity (ha), 2020-2021</i>	214
5.2.4	Produksi Tanaman Perkebunan Menurut Komoditas (ton), 2020-2021 <i>Production of Planted Farmers of Estate Crops by Type of Comodity (kk), 2020-2021</i>	216
5.2.5	Jumlah Petani Tanaman Perkebunan Menurut Komoditas (kk), 2020-2021	

	<i>Number of Farmers Planted of Estate Crops by Type of Comodity (kk), 2020-2021</i>	217
5.2.6	Luas Areal dan Produksi Tanaman Perkebunan Menurut Jenis Perkebunan dan Komoditas di Kabupaten Siak (ha, ton), 2020-2021 <i>Planted Area and Production of Estate Crops by Type of Estate Crops and Type of Comodity (ha, ton),2020-2021</i>	218
5.3	PETERNAKAN	
	HUSBANDRY	
5.3.1	Populasi Ternak Menurut Kecamatan dan Jenis Ternak di Kabupaten Siak, Tahun 2020-2021 (ekor) <i>Number of Cattle by Sub-Regency and Kinds in Siak Regency, Year 2020-2021 (head)</i>	222
5.3.2	Populasi Unggas Menurut Kecamatan dan Jenis Unggas di Kabupaten Siak, Tahun 2020-2021 (ekor) <i>Number of Poultry by Sub-Regency and Kinds in Siak Regency, Year 2020-2021 (head)</i>	225
5.3.3	Jumlah Ternak yang Dipotong Menurut Kecamatan dan Jenis Ternak di Kabupaten Siak, Tahun 2020-2021 (ekor) <i>Number of Registered Slaughtered by Sub-Regency and Kinds in Siak Regency, Year 2020-2021 (head)</i>	227
5.3.4	Produksi Daging Ternak Menurut Kecamatan dan Jenis Ternak di Kabupaten Siak, Tahun 2020-2021 (kg) <i>Production of Cattle's Meat by Sub-Regency and Kinds in Siak Regency, Year 2020-2021 (kg)</i>	230
5.3.5	Banyaknya Unggas yang Dipotong Menurut Kecamatan dan Jenis Unggas di Kabupaten Siak, Tahun 2020-2021 (ekor) <i>Number of Registered Slaughtered Poultry by Sub-Regency and Kinds in Siak Regency, Year 2020-2021 (head)</i>	233
5.3.6	Produksi Daging Unggas Menurut Kecamatan di Kabupaten Siak, Tahun 2020-2021 (kg) <i>Production of Poultry's Meat by Sub-Regency and Kinds in Siak Regency, Year 2020-2021 (kg)</i>	235

5.3.7	Produksi Telur Unggas Menurut Kecamatan di Kabupaten Siak, Tahun 2020-2021 (kg) <i>Production of Poultry's Egg by Sub-Regency and Kinds in Siak Regency, Year 2020-2021 (kg)</i>	237
5.4	PERIKANAN	
	FISHERY	
5.4.1	Jumlah Rumah Tangga Perikanan/Nelayan menurut Kecamatan di Kabupaten Siak, 2020-2021 <i>Number of Fishery Households by Sub-Regency in Siak Regency, 2020-2021</i>	239
5.4.2	Produksi Perikanan menurut Kecamatan di Kabupaten Siak, 2020-2021 <i>Production of Fishery by Sub-Regency in Siak Regency, 2020-2021</i>	241
5.4.3	Jumlah Perahu/Kapal Penangkapan Ikan menurut Kecamatan dan Jenis Kapal di Kabupaten Siak, 2020-2021 <i>Number of Boats/Fishing Vessels by District and Type of Vessel in Siak Regency, 2020-2021</i>	243
5.5	LAINNYA	
	OTHERS	
5.5.1	Luas Lahan Sawah menurut Jenis Pengairan dan Kecamatan di Kabupaten Siak, 2020-2021 <i>NArea of Rice Field by irrigation type and Sub-Regency in Siak Regency, 2020-2021</i>	245
5.5.1	Luas Lahan menurut Pengunaannya dan Kecamatan di Kabupaten Siak (ha), 2020-2021 <i>Area of Rice Field by Use and Sub-Regency in Siak Regency (ha), 2020-2021</i>	239
6.	INDUSTRI, PERTAMBANGAN, DAN ENERGI/	
	INDUSTRY, MINING, AND ENERGY	
6.1	ENERGI	
	ENERGY	
6.1.1	Persentase Rumah Tangga menurut Karakteristik dan Sumber Utama Penerangan Rumah Tangga, 2021	

	Halaman Page
	<i>Percentage of Household by Characteristics and Main Sources of Household Lighting, 2021</i>
	261
6.1.2	Jumlah Pelanggan dan Air yang Disalurkan Menurut Kecamatan, 2020-2021 <i>Number of Customers and Distributed Water by Sub-Regency, 2020-2021</i>
	262
6.1.3	Persentase Rumah Tangga menurut Karakteristik dan Sumber Air yang Digunakan untuk Mandi/Cuci/dll, 2021 <i>Percentage of Households by Characteristics and Water Sources Used for Bathing/Washing/etc, 2021</i>
	264
6.2	INDUSTRI
	INDUSTRY
6.2.1	Jumlah Perusahaan Industri Kecil di Kabupaten Siak, 2020-2021 <i>Number of Small Industrial Company in Siak Regency, 2020 - 2021</i>
	266
6.2.2	Jumlah Tenaga Kerja Industri Kecil di Kabupaten Siak, 2020-2021 <i>Number of Small Industrial Labour in Siak Regency, 2020 - 2021</i>
	267
7.	PARIWISATA/TOURISM
7.1	Kunjungan Wisatawan Domestik dan Mancanegara di Kabupaten Siak, 2018-2021 <i>Visitor to Siak regency by Month, 2018-2021</i>
	277
7.2	Akomodasi, Kamar, dan Tempat Tidur yang Tersedia Menurut Kecamatan di Kabupaten Siak, 2020-2021 <i>Available Accomodations, Rooms, and Beds by Sub-Regency in Siak Regency, 2020-2021</i>
	278
7.3	Kegiatan Keimigrasian di Kabupaten Siak, 2020-2021 <i>Immigration Activities in Siak Regency, 2020-2021</i>
	280
7.4	Jumlah Rumah Makan/Restoran menurut Kecamatan di Kabupaten Siak, 2017-2020 <i>Immigration Activities in Siak Regency, 2017-2020</i>
	284
8.	TRANSPORTASI DAN KOMUNIKASI/
	TRANSPORTATION AND COMMUNICATION
8.1	TRANSPORTASI

TRANSPORTATION

8.1.1	Panjang Jalan menurut Tingkat Kewenangan Pemerintah di Kabupaten Siak (km), 2019–2021 <i>Length of Roads by Level of Government Authority in Siak Regency (km), 2019–2021</i>	293
8.1.2	Panjang Jalan Menurut Jenis Permukaan Jalan di Kabupaten Siak (km), 2019–2021 <i>Length of Roads by Type of Road Surface in Siak Regency (km), 2019–2021</i>	294
8.1.3	Panjang Jalan Menurut Kondisi Jalan di Kabupaten Siak (km), 2019–2021 <i>Length of Roads by Condition of Roads in Siak Regency (km), 2019–2021</i>	295
8.1.4	Panjang Jembatan Menurut Jenis Permukaan Jembatan di Kabupaten Siak (km), 2019–2020 <i>Length of Bridges by Type of Bridges Surface in Siak Regency (km), 2019–2020</i>	296
8.1.5	Panjang Jembatan Menurut Kondisi Jembatan di Kabupaten Siak (km), 2019–2021 <i>Length of Bridges by Condition of Bridges in Siak Regency (km), 2019–2021</i>	297

8.2 KOMUNIKASI

COMMUNICATION

8.2	Persentase Rumah Tangga Berusia 5 Tahun ke Atas menurut Karakteristik dan Penggunaan Teknologi Informasi selama Tiga Bulan Terakhir, 2021 <i>Percentage of Households Members Aged 5 Years and Over by Characteristics and Use of Information Technology during the Last Three months, 2021</i>	298
-----	--	-----

9. PERBANKAN, KOPERASI, DAN HARGA-HARGA/BANKING, COOPERATIVE, AND PRICES

9.1 KEUANGAN DAERAH

REGIONAL FINANCE

9.1.1	Realisasi Pendapatan Daerah Menurut Jenis Penerimaan di Kabupaten Siak (Rp), 2019–2020	
-------	--	--

	Halaman Page
	<i>Realization of Financial Income by Types in Siak Regency, 2019-2020.</i> 305
9.1.2	Realisasi Belanja Pemerintah Daerah Menurut Jenis Belanja di Kabupaten Siak (Rp), 2019-2020 <i>Realization of Financial Expenditures by Types in Siak Regency, 2019- 2020</i> 307
9.1.3	Realisasi Belanja Menurut Fungsi Pemerintah Daerah di Kabupaten Siak (Rp), 2019-2020 <i>Realization of Financial Expenditures by Function of the Regional Government in Siak Regency, 2019-2020</i> 309
9.1.4	Realisasi Belanja Menurut Pembiayaan Pemerintah Daerah di Kabupaten Siak (Rp), 2019-2020 <i>Realization of Financial Expenditures by Financing of the Regional Government in Siak Regency, 2019-2020</i> 311
9.2	KOPERASI
	COOPERATION
9.2.1	Jumlah Koperasi Aktif Menurut Kecamatan di Kabupaten Siak, 2020–2021 <i>Number of Active Cooperative by Sub-Regency in Siak Regency, 2020–2021</i> 313
9.2.2	Jumlah Koperasi Tidak Aktif Menurut Kecamatan di Kabupaten Siak, 2020–2021 <i>Number of Not Active Cooperative by Sub-Regency in Siak Regency, 2020–2021</i> 315
9.2.3	Jumlah Koperasi menurut Jenis dan Status Koperasi di Kabupaten Siak, 2020-2021 <i>Number of Cooperative by Types and Status in Siak Regency, 2020- 2021</i> 317
9.2.4	Jumlah Anggota Koperasi menurut Jenis Koperasi dan Jenis Kelamin di Kabupaten Siak, 2020-2021 <i>Number of Member Cooperative by Types of Cooperative and Sex in Siak Regency, 2020-2021</i> 319
9.2.5	Jumlah Pengurus Koperasi menurut Jenis Koperasi dan Jenis Kelamin di Kabupaten Siak, 2020-2021 <i>Number of Staf Cooperative by Types of Cooperative and Sex in Siak Regency, 2021</i> 321

9.2.6	Volume Usaha dan Sisa Hasil Usaha Menurut Jenis Koperasi di Kabupaten Siak Tahun 2020-2021 (Rp, Juta) <i>Volume of Business and Left of Business Profits by Kind of Cooperation in Siak Regency (Rp, Million), 2020-2021</i>	323
9.2.7	Modal Sendiri dan Modal Luar Menurut Jenis Koperasi di Kabupaten Siak Tahun 2020-2021 (Rp, Juta) <i>Own Capital and Foreign Capital by Kind of Cooperative in Siak Regency (Rp, Million), 2020-2021</i>	325
10.	PENGELUARAN PENDUDUK/POPULATION EXPENDITURE	
10.1	Rata-rata Pengeluaran per Kapita Sebulan Menurut Kelompok Komoditas (rupiah) di Kabupaten Siak, 2020 dan 2021 <i>Monthly Average Expenditure per Capita by Commodity Group (rupiahs) in Siak Regency, 2020 and 2021</i>	332
10.2	Persentase Pengeluaran per Kapita Sebulan Menurut Kelompok Komoditas di Kabupaten Siak, 2019 dan 2020 <i>Percentage of Monthly Expenditure per Capita by Commodity Group in Siak Regency, 2020 and 2021</i>	334
11.	PERDAGANGAN/TRADE	
11.1	Impor Kabupaten Siak Menurut Benua (ribu), 2020 dan 2021 <i>Import in Siak Regency by Continent (thousand), 2020 and 2020</i>	345
11.2	Ekspor Kabupaten Siak Menurut Benua, 2020 dan 2021 <i>Export in Siak Regency by Continent, 2020 and 2021</i>	346
11.3	Impor Kabupaten Siak Menurut Kelompok Barang, 2020 dan 2021 <i>Import in Siak Regency by Goods Group, 2020 and 2021</i>	347
11.4	Ekspor Kabupaten Siak Menurut Kelompok Barang, 2020 dan 2021 <i>Eksport in Siak Regency by Goods Group, 2020 and 2021</i>	348
11.5	Jumlah Usaha Mikro Kecil dan Menengah (UKM) Menurut Kecamatan di Kabupaten Siak, 2017 - 2021 <i>Number of Micro Small and Medium Business by Sub-Regency in Siak Regency, 2017 - 2021</i>	349

12.	SISTEM NERACA REGIONAL/SYSTEM OF REGIONAL ACCOUNTS	
12.1	Produk Domestik Regional Bruto Atas Dasar Harga Berlaku Menurut Lapangan Usaha (miliar rupiah), 2017–2021 <i>Gross Regional Domestic Product at Current Market Prices by Industry (billion rupiahs), 2017-2021</i>	363
12.2	Produk Domestik Regional Bruto Atas Dasar Harga Konstan 2010 Menurut Lapangan Usaha (miliar rupiah), 2017–2021 <i>Gross Regional Domestic Product at 2010 Constant Market Prices by Industry (billion rupiahs), 2017–2021</i>	365
12.3	Distribusi Persentase Produk Domestik Regional Bruto Atas Dasar Harga Berlaku Menurut Lapangan Usaha, 2017–2021 <i>Percentage Distribution of Gross Regional Domestic Product at Current Market Prices by Industry, 2017–2021</i>	367
12.4	Laju Pertumbuhan Produk Domestik Regional Bruto Atas Dasar Harga Konstan 2010 Menurut Lapangan Usaha (persen), 2017–2021	
	<i>Growth Rate of Gross Regional Domestic Product at 2010 Constant Market Prices by Industry (percent), 2017–2021</i>	369
12.5	Produk Domestik Regional Bruto Atas Dasar Harga Berlaku Menurut Pengeluaran di Kabupaten Siak (miliar rupiah), 2017–2021 <i>Gross Regional Domestic Product at Current Market Prices by Expenditure in Siak Regency (billion rupiahs), 2017–2021</i>	371
12.6	Produk Domestik Regional Bruto Atas Dasar Harga Konstan 2010 Menurut Pengeluaran di Kabupaten Siak (miliar rupiah), 2017–2021 <i>Gross Regional Domestic Product at 2010 Constant Market Prices by Expenditure in Siak Regency (billion rupiahs), 2017–2021</i>	372
12.7	Distribusi Persentase Produk Domestik Regional Bruto Atas Dasar Harga Berlaku Menurut Pengeluaran di Kabupaten Siak, 2017–2021	
	<i>Percentage Distribution of Gross Regional Domestic Product at Current Market Prices by Expenditure in Siak Regency, 2017–2021</i>	373

12.8	<p>Laju Pertumbuhan Produk Domestik Regional Bruto Atas Dasar Harga Konstan 2010 Menurut Pengeluaran di Kabupaten Siak (persen), 2017–2021 <i>Growth Rate of Gross Regional Domestic Product at 2010 Constant Market Prices by Expenditure in Siak Regency (percent), 2017–2021...</i></p>	374
13. PERBANDINGAN ANTAR KABUPATEN/ KOTA/ REGENCY/MUNICIPAL COMPARISON		
13.1	<p>Jumlah Penduduk Menurut Kabupaten/ Kota di Provinsi Riau, 2017-2021 <i>Population by Regency/Municipality in Riau Province, 2017-2021</i></p>	381
13.2	<p>Laju Pertumbuhan Produk Domestik Regional Bruto Atas Dasar Harga Konstan 2010 Menurut Kabupaten/ Kota di Provinsi Riau (persen), 2017–2021 <i>Rate of Growth of Gross Regional Domestic Products at Constant 2010 Prices by Regency/Municipality in Riau Province (percent), 2017–2021</i></p>	382
13.3	<p>Produk Domestik Regional Bruto Per Kapita Kabupaten/ Kota di Provinsi Riau, 2021 (Miliar Rp) <i>Per Capita Gross Regional Domestic Product of Regencies/ Municipalities in Riau Provinsi, 2021 (Billion Rp).....</i></p>	383
13.4	<p>Jumlah Penduduk Miskin Menurut Kabupaten/ Kota di Provinsi Riau (ribu), 2017–2021 <i>Number of Poor Population by Regency/Municipality in Riau Province (thousand), 2017–2021.....</i></p>	387
13.5	<p>Garis Kemiskinan Menurut Kabupaten/Kota di Provinsi Riau (ribu), 2017–2021 <i>Poverty Line by Regency/Municipality in Riau Province (thousand), 2017–2021</i></p>	388
13.6	<p>Tingkat Pengangguran Terbuka (TPT) Menurut Kabupaten/Kota di Provinsi Riau, 2017 - 2021 <i>Unemployment Rate (UR) by Regency/Municipality in Riau Province, 2017 – 2021</i></p>	389
13.7	<p>Indeks Pembangunan Manusia (IPM) Menurut Kabupaten/Kota di Provinsi Riau, 2017–2021</p>	

	Halaman Page
	<i>Human Development Index (HDI) by Regency/Municipality in Riau Province, 2017–2021</i> 390
13.8	Indeks Pembangunan Gender (IPG) menurut Kabupaten/Kota di Provinsi Riau, 2017 – 2021 <i>Gender Development Index (GDI) by Regency/Municipality in Riau Province, 2017- 2021</i> 391
13.9	Indeks Pemberdayaan Gender (IDG) menurut Kabupaten/Kota di Provinsi Riau, 2017 – 2021 <i>Gender Empowerment Index (GEI) by Regency/Municipality in Riau Province, 2017- 2021</i> 392
113.11	Angka Harapan Hidup (AHH) Menurut Kabupaten/ Kota di Provinsi Riau, 2017 - 2021 <i>Life Expectancy by Regency/Municipality in Riau Province, 2017 - 2021</i> 393
13.12	Harapan Lama Sekolah (HLS) Menurut Kabupaten/ Kota di Provinsi Riau, 2017 - 2021 <i>Expected Years of Schooling (EYS) by Regency/Municipality in Riau Province, 2017 - 2021</i> 394
13.13	Rata-rata lama sekolah (RLS) Menurut Kabupaten/ Kota di Provinsi Riau, 2017 - 2021 <i>Means Years of Schooling (MYS) by Regency/Municipality in Riau Province, 2017 – 2021</i> 395

PENJELASAN UMUM/EXPLANATORY NOTES

Tanda-tanda, satuan-satuan, dan lain-lainnya yang digunakan dalam publikasi ini adalah sebagai berikut:

Symbols, measurement units, and acronyms which are used in this publication, are as follows:

1. TANDA-TANDA/SYMBOLS

Data tidak tersedia/ <i>Data not available</i>	: ...
Tidak ada atau nol / <i>Null or zero</i>	: -
Data dapat diabaikan/ <i>Data negligible</i>	: 0
Tanda decimal/ <i>Decimal point</i>	: ,
Data tidak dapat ditampilkan/ <i>Not applicable</i>	: NA
Angka estimasi/ <i>Estimated figures</i>	: e
Angka diperbaiki/ <i>Revised figures</i>	: r
Angka sementara/ <i>Preliminary figures</i>	: x
Angka sangat sementara/ <i>Very preliminary figures</i>	: xx
Angka sangat sangat sementara/ <i>Very very preliminary figures</i>	: xxx

2. SATUAN/UNITS

barel/ <i>barrel</i>	: 158,99 liter/ <i>litres</i> = 1/6,2898 m ³
hektar (ha)/ <i>hectare (ha)</i>	: 10 000 m ²
kilometer (km)/ <i>kilometres (km)</i>	: 1 000 meter/ <i>meters (m)</i>
knot/ <i>knot</i>	: 1,8523 km/jam (<i>km/hour</i>)
kuintal/ <i>quintal</i>	: 100 kg
KWh	: 1 000 Watt <i>hour</i>
MWh	: 1 000 KWh
liter (untuk beras)/ <i>litre (for rice)</i>	: 0,80 kg
MMSCF	: 1/35,3 m ³
metrik ton (m.ton)/ <i>metric ton (m. ton)</i>	: 0,98421 long ton = 1 000 kg
ons/ <i>ounce</i>	: 28,31 gram/ <i>grams</i>
ton	: 1 000 kg

Satuan lain: buah, dus, butir, helai/lembar, kaleng, batang, pulsa, ton kilometer (ton-km), jam, menit, persen (%).

Other units: unit, pack, pieces, sheet, tin, pulse, ton-kilometres(ton-km), hour, minute, percent (%).

Perbedaan angka di belakang koma disebabkan oleh pembulatan angka.

The difference in decimal numbers is caused by rounding.

DAFTAR SINGKATAN/ LIST OF ABBREVIATIONS

SI	: Stasiun Iklim
SIMPK	: Stasiun Meteorologi Pertanian Khusus
t.t	: Tempat tidur
BCG	: Bacillus Calmette Guerin
DPT	: Difteri, Pertusis, Tetanus
TT	: Tetanus Toxoid
IOT	: Industri Obat Tradisional/ <i>Traditional Medicine Industry</i>
IKOT	: Industri Kecil Obat Tradisional/ <i>Traditional Medicine Small</i>
Alkes	: Alat kesehatan/ <i>Health Kits</i>
PKRT	: Perbekalan Kesehatan Rumah tangga/ <i>Household Health Logistics</i>
Kompl	: Komplemen/ <i>Complement</i>
IRTP	: Industri Pangan Produksi Rumah Tangga/ <i>Foods Home Industry</i>
PBF	: Pedagang Besar Farmasi/ <i>Pharmacy Whole-seller</i>
GFK	: Gudang Farmasi Kab/Kota/Regency/ <i>Municipality Pharmacy Warehouse</i>
RB	: Rumah Bersalin/ <i>Delivery House</i>
Pustu	: Puskesmas pembantu/ <i>Auxiliary Public Health Center</i>
BP	: Balai Pengobatan/ <i>Polyclinic</i>
TPS	: Tempat Pembuangan Sementara / <i>landfill</i>
Jamkesmas	: Jaminan kesehatan masyarakat miskin/ <i>Poor public health insurance</i>
PJKMU	: Program Jaminan Kesehatan Masyarakat Umum
SIUP	: Surat Ijin Usaha Perdagangan/ <i>Trading Permission Letter</i>
TDP	: Tanda Daftar Perusahaan/ <i>Company Registration Identity</i>
API	: Angka Pengenal Importir/ <i>Importer's Identity Number</i>

Statistik Kunci, 2019–2021 Key Statistics, 2019–2021

Rincian/Description	Satuan/Unit	2019	2020	2021
(1)	(2)	(3)	(4)	(5)
SOSIAL/SOCIAL				
Penduduk ¹ /Population ¹	orang/people	489996	457940	466680
Laju Pertumbuhan Penduduk ¹ /Population Growth ¹	%	1,47	-0,1	2,31
Angka Harapan Hidup ^{1-e} /Life Expectancy Rate ¹	tahun/years	71,03	71,11	71,13
Tingkat Partisipasi Angkatan Kerja -TPAK ^{2,3} Labour Force Participation Rate-LFPR ^{2,3}	%	64,96	62,78	64,69
Tingkat Pengangguran Terbuka-TPT ^{2,3} Unemployment Rate-UR ^{2,3}	%	4,33	5,80	4,34
Penduduk Miskin ⁴ /Poor People ⁴	ribu/thousand	24,49	25,38	25,77
Persentase Penduduk Miskin ⁴ /Percentage of Poor People ⁴	%	5,03	5,09	5,18
Indeks Pembangunan Manusia-IPM ⁵ Human Development Index ⁵	—	74,07	73,68	73,98
EKONOMI/ECONOMIC				
Produk Domestik Regional Bruto (PDRB) Harga Berlaku ⁶ Gross Regional Domestic Bruto (GRDP) at Current Price ⁶	milliar rupiah billion rupiahs	82 105,13	77 038,22	89 854,71
Laju Pertumbuhan Ekonomi ⁷ Economic Growth ⁷	%	1,47	-0,10	2,31
PDRB Per Kapita Harga Berlaku ^{6,8} Per Capita of GRDP at Current Price ^{6,8}	Juta rupiah Million rupiahs	170,76	168,98	192,54

Catatan/Notes: ¹ Data 2019 hasil Data 2020 hasil Hasil Sensus Penduduk (SP) 2020 (September). Data 2021 hasil/The 2019 data was the result of The 2020 data was the result of 2020 Population Census (September). The 2021 data was the result of

² Kondisi Agustus/Condition at August

³ Menggunakan penimbang hasil proyeksi penduduk Survei Penduduk Antar Sensus (SUPAS) 2015/Weighted by the population projection results of the Intercensal Population Survey (SUPAS) 2015

⁴ Kondisi Maret/Condition at March

⁵ Sejak tahun 2010, IPM dihitung dengan metode baru. Komponen IPM metode baru adalah angka harapan hidup saat lahir, harapan lama sekolah, rata-rata lama sekolah, dan pengeluaran per kapita/Since 2010, HDI was calculated using new method. New HDI component are life expectancy at birth, expected years of schooling, means years of schooling, and expenditure per capita

⁶ Mulai tahun 2010 mengadopsi System of National Account 2008 (SNA 2008)/Since 2010 is in line with System of National Account 2008 (SNA 2008)

⁷ Menggunakan tahun dasar 2010 (2010=100)/Using 2010 base year (2010=100)

⁸ Menggunakan proyeksi penduduk berdasarkan hasil SP2010/Using population projection based on SP2010

01

GEOGRAFI GEOGRAPHY

8.556,09 KM²
luas wilayah/wide area



3 sungai besar
big rivers



25 danau/tasik
lakes



14 Kecamatan
Subregency

Sumber: Kantor Bupati Siam
Sumber: Kantor Bupati Siam

PENJELASAN TEKNIS

1. **Luas Wilayah** adalah daerah yang tercakup dalam kekuasaan teritorial sebuah daerah tersebut, baik itu wilayah daratan maupun lautan. Luas wilayah berakhir pada batas wilayah dengan kondisi fisik seperti sungai, gunung dan lain lain. Batas wilayah ini bisa berupa daratan maupun lautan dan yang disepakati secara hukum oleh Peraturan Perundangan.
2. **Sungai** adalah air tawar dari sumber ilmiah yang mengalir dari tempat yang lebih tinggi ke tempat yang lebih rendah dan menuju atau bermuara ke laut, danau, atau sungai yang lebih besar.
3. **Tasik** adalah kawasan air yang yang dikelilingi oleh daratan, dalam area yang lebih luas dikenal dengan sebutan danau.
4. **Kecamatan** adalah satuan wilayah dipimpin oleh camat yang dalam pelaksanaan tugasnya memperoleh pelimpahan sebagian wewenang bupati atau walikota untuk menangani sebagian urusan otonomi daerah. Kecamatan dibentuk di wilayah kabupaten/kota dengan Perda berpedoman pada Peraturan Pemerintah.

TECHNICAL NOTES

1. **Area size** is an area covered by territorial authority in an area, both land and sea. The area ends at the boundary of the area with physical conditions such as rivers, mountains and others. The boundaries of this area can be in the form of land or sea and that is legally agreed by the Law.
2. **Rivers** are fresh water from scientific sources that flow from a higher place to a lower place and lead to or lead to a larger sea, lake, or others river.
3. **Tasik** is a water area surrounded by land, in a wider area known as the lake.
4. **A Sub-Regency** is a regional unit headed by a sub-district head who in the implementation of his task obtains the delegation of part of the authority of the regent or mayor to handle part of regional autonomy matters. Sub-Regencys are formed in regency / city areas with regional regulations based on Government Regulations.

ULASAN

Secara astronomis, Kabupaten Siak terletak antara 1°16'30" - 0°20'49" Lintang Utara dan 100°54'21" - 102°14'59" Bujur Timur.

Berdasarkan posisi geografisnya, Kabupaten Siak memiliki batas-batas: Utara – Kabupaten Bengkalis; Selatan – Kabupaten Pelalawan, Kabupaten Kampar, dan Kota Pekanbaru; Barat – Kabupaten Bengkalis, Kabupaten Rokan Hulu, Kabupaten Kampar, dan Kota Pekanbaru; Timur – Kabupaten Bengkalis dan Kabupaten Pelalawan.

Kabupaten Siak sebagian besar terdiri dari dataran rendah di bagian timur dan sebagian dataran tinggi di sebelah barat. Pada umumnya struktur tanah terdiri dari tanah podsolik merah kuning dari batuan, dan alluvial serta tanah organosol dan gley humus dalam bentuk rawa-rawa atau tanah basah. Daerah ini beriklim tropis dengan suhu udara berkisar antara 25° – 32° Celsius.

Selain dikenal dengan Sungai Siak yang membelah wilayah Kabupaten Siak, daerah ini juga terdapat banyak tasik atau danau yang tersebar di beberapa wilayah kecamatan. Tasik atau danau ini yang apabila dikembangkan dengan serius akan menjadi suatu objek wisata yang menarik.

Pada tahun 2021, Kabupaten Siak terdiri dari 14 Kecamatan yaitu:

DESCRIPTION

Astronomically, Siak Regency is located between 1°16'30" - 0°20'49" North Latitude and 100°54'21" - 102°14'59" East longitude.

In terms of geographic position, Siak Regency has boundaries as follows: North – Bengkalis Regency; South – Pelalawan Regency, Kampar Regency and Pekanbaru Municipality; West – Bengkalis Regency, Rokan Hulu Regency, Kampar Regency, and Pekanbaru Municipality; East – Bengkalis Regency and Pelalawan Regency.

A large part of Siak Regency consists of lowland in the east and upland in the west. Generally, the structure of land is made up of podsolik of red yellow sediment rock, alluvial, organosol layer, and gluey humus in marsh or wetland. Siak has tropical climate, the weather temperature is between 25° – 32° Celcius.

In addition to its fame for the river that crosses over the region, Siak Regency also has many lakes that spread inside several districts. These lakes could be of interesting places for picnic. If the regional government develops them seriously

In 2021, Siak Regency has fourteen SubRegency that placed in Mainland

1. Kecamatan Siak
2. Kecamatan Mempura
3. Kecamatan Dayun
4. Kecamatan Bunga Raya
5. Kecamatan Sungai Mandau
6. Kecamatan Sungai Apit
7. Kecamatan Sabak Auh
8. Kecamatan Minas
9. Kecamatan Kandis
10. Kecamatan Tualang
11. Kecamatan Koto Gasib
12. Kecamatan Kerinci Kanan
13. Kecamatan Lubuk Dalam
14. Kecamatan Pusako

and Islands. These include:

1. Siak Sub-Regency
2. Mempura Sub-Regency
3. Dayun Sub-Regency
4. Bunga Raya Sub-Regency
5. Sungai Mandau Sub-Regency
6. Sungai Apit Sub-Regency
7. Sabak Auh Sub-Regenc
8. Minas Sub-Regency
9. Kandis Sub-Regency
10. Tualang Sub-Regency
11. Koto Gasib Sub-Regency
12. Kerinci Kanan Sub-Regency
13. Lubuk Dalam Sub-Regency
14. Pusako Sub-Regency

1.1 KEADAAN GEOGRAFI GEOGRAPHY CONDITION

Tabel 1.1 **Luas Daerah dan Jumlah Pulau Menurut Kecamatan di Kabupaten Siak, 2021**
Table 1.1 **Total Area and Number of Islands by Subdistrict in Siak Regency, 2021**

Kecamatan <i>Subdistrict</i>	Ibukota Kecamatan <i>Capital of Subdistrict</i>	Luas <i>Total Area</i> (km ² /sq.km)
(1)	(2)	(3)
Minas	Minas Jaya	346,35
Sungai Mandau	Muara Kelantan	1 705,00
Kandis	Telaga Sam-sam	1 493,65
Siak	Kampung Dalam	894,17
Kerinci Kanan	Kerinci Kanan	128,66
Tualang	Perawang	343,60
Dayun	Dayun	232,24
Lubuk Dalam	Lubuk Dalam	155,09
Koto Gasib	Pangkalan Pisang	704,70
Mempura	Sungai Mempura	437,45
Sungai Apit	Sungai Apit	1 346,33
Bunga Raya	Bunga Raya	151,00
Sabak Auh	Bandar Sungai	73,38
Pusako	Dusun Pusaka	544,47
Kabupaten Siak	Siak Sri Indrapura	8 556,09

Lanjutan Tabel/*Continued Table 1.1*

Kecamatan <i>Subdistrict</i>	Persentase terhadap Luas Kabupaten Siak <i>Percentage to Siak Regency Area</i>	Jumlah Pulau <i>Number of Islands</i>
(1)	(4)	(5)
Minas	4,05%	1
Sungai Mandau	19,93%	1
Kandis	17,46%	1
Siak	10,45%	1
Kerinci Kanan	1,50%	1
Tualang	4,02%	1
Dayun	2,71%	1
Lubuk Dalam	1,81%	1
Koto Gasib	8,24%	1
Mempura	5,11%	1
Sungai Apit	15,74%	1
Bunga Raya	1,76%	1
Sabak Auh	0,86%	1
Pusako	6,36%	1
Kabupaten Siak	100%	1

Sumber/*Source*: Bagian Administrasi Pemerintahan, Sekretariat Daerah Kabupaten Siak/*Administration Government Division, Regional Secretariat of Siak Regency*

Tabel
Table 1.2

**Tinggi Wilayah dan Jarak ke Ibukota Kabupaten/Kota
Menurut Kecamatan di Kabupaten Siak, 2021**
*Altitude and Distance to the Capital of Regency/
Municipality by Subdistrict in Siak Regency, 2021*

Kecamatan Subdistrict	Tinggi Wilayah (mdpl) Altitude (m a.s.l)	Jarak ke Ibukota Kabupaten/Kota Distance to the Capital of Regency/ Municipality
(1)	(2)	(3)
Minas	0 - 102	66,00
Sungai Mandau	0 - 36	38,00
Kandis	0 - 102	87,00
Siak	0 - 30	4,00
Kerinci Kanan	0 - 44	38,00
Tualang	0 - 35	9,00
Dayun	0 - 30	17,00
Lubuk Dalam	0 - 44	32,00
Koto Gasib	0 - 35	25,00
Mempura	0 - 30	4,00
Sungai Apit	0 - 20	37,00
Bunga Raya	0 - 27	18,00
Sabak Auh	0 - 20	34,00
Pusako	0 - 27	25,00
Nama Kabupaten/Kota	-	-

Catatan/Note: Data Tinggi Wilayah diperoleh dari Laporan Akhir Pekerjaan Penyusunan RISPAM Kabupaten Siak oleh Dinas Pekerjaan Umum, Tata Ruang Perumahan Rakyat dan Kawasan Pemukiman/Altitude Data is obtained from the Final Report on the Compilation of RISPAM for Siak Regency by the Public Works, Public Housing and Settlement Areas.

Sumber/Source: Bagian Administrasi Pemerintahan, Sekretariat Daerah Kabupaten Siak/Administration Government Division, Regional Secretariat of Siak Regency

Tabel
Table 1.3

Sungai-sungai yang Bermuara di Kabupaten Siak, 2021
he Rivers Flow and Estuary into Siak Regency, 2021

Sungai Rivers	Muara Estuary
(1)	(2)
Sungai Siak Kecil	Kecamatan Sabak Auh
Sungai Siak	Kecamatan Sungai Apit
Sungai Penyengat	Kecamatan Sungai Apit
Kabupaten Siak	Siak Sri Indrapura

Sumber/Source: Badan Pertanahan Nasional Kabupaten Siak/National Land of Siak Regency

Tabel
Table 1.4

Sungai-sungai yang Berada di Kabupaten Siak menurut Kecamatan, 2021
The Rivers Flow into Siak Regency by Sub-Regency, 2021

Kecamatan Subdistrict	Sungai Rivers
(1)	(2)
Minas	Sungai Kangkatang, Sungai Kili, Sungai Kuntung, Sungai Lenggaung, Sungai Lukut, Sungai Minas, Sungai Minaspelampung, Sungai Rutuh, Sungai Takuanabuluh, Sungai Tapih, Sungai Gadang, Sungai Perapak, Sungai Perapakan Meranti, Sungai Sutanlelo
Sungai Mandau	Sungai Bakungpanjang, Sungai Besingin, Sungai Besinginrentang, Sungai Bukit, Sungai Bungkai, Sungai Dulang, Sungai Gedabu, Sungai Keluang Kanan, Sungai Keluang Kiri, Sungai Kempas, Sungai Kompasiondan, Sungai Lancang, Sungai Limbungan, Sungai Linau, Sungai Lipai, Sungai Mandau, Sungai Mandiangin, Sungai Muarabungkal, Sungai Muarakelantan, Sungai Olak, Sungai Pepagar, Sungai Sarangbuaya, Sungai Silkapas, Sungai Tasikbetung, Sungai Tasikbunian Kecil, Sungai Tasikmangulu, Sungai Tasiksemilan, Sungai Tasiksengko, Sungai Tasikterungasem, Sungai Tasikungus, Sungai Telang
Kandis	Sungai Airmenguruk, Sungai Bekalar, Sungai Belutu, Sungai Belutusirentang, Sungai Bongkor, Sungai Butuhlangau, Sungai Gadang, Sungai Gelincir, Sungai Kandis, Sungai Kepinis, Sungai Leko, Sungai Lekodiasam, Sungai Lekodiatap, Sungai Lekosindu, Sungai Lentera, Sungai Libo, Sungai Libo Cabang, Sungai Meranti, Sungai Samsam, Sungai akelu, Sungai Tamba
Siak	Sungai Lanjung Besar, Suak Gelanggang, Sungai Buantan Besar, Sungai Lanjung Cabang, Sungai Lanjung Kanan, Sungai Pontianak Besar, Sungai Sengketo

Lanjutan Tabel/*Continued Table 1.4*

Kecamatan Subdistrict	Sungai Rivers
(1)	(2)
Kerinci Kanan	Genting, Brambon, Pematangrobah, Punok, Telao, Tualang, Putih
Tualang	Sungai Pauh, Batang Roboh, Sungai Baeh, Sungai Balamtinggi, Sungai Buku, Sungai Bunut, Sungai Kelembaya, Sungai Kunduk, Sungai Mendawai, Sungai Minyak, Sungai Pasir, Sungai Pendanau, Sungai Perawang, Sungai Pulai, Sungai Pulaigadang, Sungai Rasaukuning, Sungai Badar, Sungai Lenggaung, Sungai Kangkatang
Dayun	Sungai Bohong, Sungai Bumbung, Sungai Kau, Sungai Tapiantukpatih, Tasik Bawah, Sungai Empang Baru, Sungai Rawa, Sungai Brambon, Sungai Bumbung Cabang, Tasik Pulau Besar
Lubuk Dalam	Sungai Bencahrumbai, Sungai Gelanggang, Sungai Labutarap, Sungai Pelajau, Sungai Pelalawan, Sungai Pematangrobah, Sungai Inas
Koto Gasib	Sungai Beluru, Sungai Buatn, Sungai Empangpandan, Sungai Gasib, Sungai Gelugur, Sungai Inas, Sungai Kelakap, Sungai Ketapang, Sungai Ketapang Besar, Sungai Ketari, Sungai Kelayap, Sungai Gelanggang, Sungai Lengkonaga, Sungai Padang, Sungai Pebaungan, Sungai Rantaupanjang
Mempura	Sungai Belantik, Sungai bongkor, Sungai Cabang Mempura, Sungai Kelakap, Sungai Mempandang, Sungai Mempurabesar, Sungai Mempurakecil, Sungai Pinang, Sungai Polong, Sungai Tonggak, Sungai Lancang Kecil

Lanjutan Tabel/*Continued Table 1.4*

Kecamatan <i>Subdistrict</i>	Sungai <i>Rivers</i>
(1)	(2)
Sungai Apit	Batang Rua, Sungai Anakbelat, Sungai Batuampar, Sungai Belat, Sungai Bemual, Sungai Kimas, Sungai Kutup, Sungai Lakar, Sungai Lalang, Sungai Lanus, Sungai Layang, Sungai Mengkapan, Sungai Metas, Sungai mungkal, Sungai Rawa, Sungai Sekadan, Sungai Seliu, Sungai Semingkit, Sungai Sendebu, Sungai Siak, Sungai Sialangpara, Sungai Simpangbakau, Sungai Smpangpakam, Sungai Simpangsamak, Sungai Simpangtasik, Sungai Terusnaning, Sungai Umu, Sungaidua, Sungai Jangkang, Tanjung Pedada
Bunga Raya	Sungai Cabang Kembangbunga, Sungai Kembangbunga, Sungai Raya, Sungai Tembutun, Sungai Tasip
Sabak Auh	Sungai Bandar, Sungai Libiba
Pusako	Sungai Kancing Keramat, Sungai Patahkail, Sungai Pebado, Sungai Benayah, Suak Belubou, Sungai Penampo, Sungai Penampo Besar, Sungai Penampo Kecil, Sungai Teluk Lantang, Suak Uban, Sungai Limau Besar, Sungai Sagu, Sungai Berbari

Sumber/*Source*: Bagian Pertanahan, Sekretariat Daerah Kabupaten Siak/*Land Division, Regional Secretariat of Siak Regency*

Tabel
Table 1.5**Tasik-tasik yang berada di Kabupaten Siak Menurut Kecamatan, 2021****Lakes in Siak Regency by Sub-Regency, 2021**

Sungai Rivers	Muara Estuary
(1)	(2)
Minas	Ketialau, Air Hitam, Besi, Tembatu Sonsang
Sungai Mandau	Tasik Air Hitam, Tasik Besingi, Tasik Betung, Tasik Bunian, Tasik Merbalu Besar, Tasik Pepagar, Tasik Sengko, Tasik Terungasem, Tasik Ungus, Tasik Sijemput, Tasik Sikurus
Kandis	-
Siak	-
Kerinci Kanan	-
Tualang	-
Dayun	Tasik Bawah, Tasik Pulau Besar, Zamrud, Pulau Bawah
Lubuk Dalam	-
Koto Gasib	-
Mempura	-
Sungai Apit	Tasik Belah, Tasik Burung, Tasik Mungkal, Pulau Atas, Tasik Rawa
Bunga Raya	-
Sabak Auh	-
Pusako	Tasik Nagasakti

Sumber/Source: Bagian Pertanahan, Sekretariat Daerah Kabupaten Siak/Land Division, Regional Secretariat of Siak Regency

02

PEMERINTAHAN GOVERNMENT

KONDISI PEMERINTAHAN KABUPATEN SIAK *Government Condition of Siak Regency*



WILAYAH ADMINISTRASI
Administration Area

p ctures by freepik.com

PENJELASAN TEKNIS

1. **Desa** adalah kesatuan masyarakat hukum yang memiliki batas wilayah yang berwenang untuk mengatur dan mengurus urusan pemerintahan, kepentingan masyarakat setempat berdasarkan prakarsa masyarakat, asal dan adat istiadat setempat yang diakui dan dihormati dalam Sistem kesatuan Pemerintah Republik Indonesia (UU No. 6 Tahun 2014 tentang Desa).
2. **Anggota Dewan Perwakilan Rakyat Daerah (DPRD)** dipilih melalui pemilihan umum (pemilu) dan dilantik dalam masa jabatan lima tahun.
3. **Pegawai Negeri** adalah mereka yang setelah memenuhi syarat-syarat yang ditentukan dalam peraturan perundang-undangan yang berlaku, diangkat oleh pejabat yang berwenang dan disertai tugas dalam sesuatu jabatan Negeri atau disertai tugas Negara lainnya yang ditetapkan berdasarkan sesuatu peraturan perundang-undangan dan digaji menurut peraturan perundangundangan yang berlaku.
4. **Peristiwa kejahatan yang dilaporkan** ialah setiap peristiwa yang diterima kepolisian dari laporan masyarakat, atau

TECHNICAL NOTES

1. **Village** is the unity of the legal community who have territorial boundaries that are authorized to regulate and manage government affairs, the interest of local communities based on community initiatives, origin and local customs that are acknowledged and respected within the unitary System of Government Republic of Indonesia (Law No. 6 Year 2014 about Village).
2. **Regional House of Representatives (DPRD)** members are elected through a general election and appointed for a five-years membership.
3. **Civil Servants** are those who, after fulfilling the conditions stipulated in the prevailing laws and regulations, are appointed by an authorized official and entrusted with an assignment in a State position or entrusted with other State duties that are stipulated based on legislation and paid according to the law applicable law.
4. **Reported crime incidence** includes all criminal cases reported and received by police office, and all crimes caught by police.

peristiwa yang pelakunya tertangkap tangan oleh kepolisian.

- | | |
|---|--|
| <p>5. Jumlah kejahatan menggambarkan jumlah kasus kejahatan yang terjadi pada kurun waktu tertentu.</p> | <p>5. <i>Crime total</i> refers to the number of criminal cases occurring during a given period</p> |
| <p>6. Suatu tindak kejahatan dinyatakan sebagai kasus yang selesai di tingkat kepolisian, apabila:</p> <ol style="list-style-type: none"> 1. berkas perkaranya sudah siap untuk diserahkan atau telah diserahkan kepada kejaksaan; 2. dalam hal delik aduan, pengaduannya dicabut dalam tenggang waktu yang telah ditentukan menurut undang-undang; 3. telah diselesaikan oleh kepolisian berdasarkan azas <i>plichtmatigheid</i> (kewajiban berdasarkan kewenangan hukum); 4. kasus yang dimaksud tidak termasuk kompetensi kepolisian; 5. tersangka meninggal dunia; 6. kasus kadaluwarsa. | <p>6. A <i>criminal case is categorized as a cleared</i> case by police, if:</p> <ol style="list-style-type: none"> 1. all documents are ready to submit or already submitted to justice court; 2. in the case of attense that warrants complaint, the complaint was withdraw within a given period state in the law; 3. the case was cleared by police based on the principle of <i>plichtmatigheid</i> (obligation on the basis of law outhority); 4. the case was not the responsibility of police office; 5. the suspect died; 6. the case was out of date. |

ULASAN**DESCRIPTION**

Pembentukan Pemerintahan Kabupaten Siak dikukuhkan dengan Undang-Undang No. 53 tahun 1999, oleh Menteri Dalam Negeri (ad-interim) Feisal Tanjung pada tanggal 12 Oktober 1999.

The formation of the Siak Regency Government was confirmed by Law No. 53 of 1999, by the Minister of Internal Affairs (ad-interim) Feisal Tanjung on October 12, 1999.

Kabupaten Siak secara administrasi dikepalai oleh seorang Bupati/Kepala Daerah didampingi oleh seorang Wakil Bupati. Dalam melaksanakan tugasnya kepala pemerintahan dibantu oleh 3 (tiga) organisasi yaitu Sekretaris Daerah (Sekda), Badan Perencanaan Pembangunan Daerah (Bappeda) dan Badan Pengawas.

Siak Regency is administratively led by a Regent / Regional Head accompanied by a Vice Regent. To implement their duties, they is assisted by 3 (three) organizations namely the Regional Secretary (Sekda), the Regional Development Planning Board (Bappeda) and the Regional Inspectorate.

Jumlah kecamatan di wilayah Kabupaten Siak sebanyak 14 kecamatan yang terdiri dari 131 desa/ kelurahan pada tahun 2021.

The Number of Sub-regency in Siak Regency are 14 sub-regencies with 131 villages in 2021.

Hingga Desember 2021, tercatat sebanyak 5 672 Pegawai Negeri Sipil yang bekerja di Pemerintah Daerah Kabupaten Siak baik di lingkungan Kabupaten maupun Kecamatan.

Until December 2021 has counted 5 672 civil servants who worked at Siak Regional Government in Regency and Sub-Regency.

2.1 WILAYAH ADMINISTRATIF ADMINISTRATIVE AREA

Tabel 2.1.1 **Jumlah Desa¹/Kelurahan Menurut Kecamatan di Kabupaten Siak, 2017–2021**
Table 2.1.1 **Number of Villages¹/Kelurahan by Subdistrict in Siak Regency, 2017–2021**

Kecamatan Subdistrict	2017	2018	2019	2020	2021
(1)	(2)	(3)	(4)	(5)	(6)
Minas	5	5	5	5	5
Sungai Mandau	9	9	9	9	9
Kandis	11	11	11	11	11
Siak	8	8	8	8	8
Kerinci Kanan	12	12	12	12	12
Tualang	9	9	9	9	9
Dayun	11	11	11	11	11
Lubuk Dalam	7	7	7	7	7
Koto Gasib	11	11	11	11	11
Mempura	8	8	8	8	8
Sungai Apit	15	15	15	15	15
Bunga Raya	10	10	10	10	10
Sabak Auh	8	8	8	8	8
Pusako	7	7	7	7	7
Kabupaten Siak	131	131	131	131	131

Catatan/Note: ¹Termasuk Unit Permukiman Transmigrasi (UPT)/Include Transmigration Settlement Unit
Sumber/Source: Peraturan Kepala Badan Pusat Statistik Nomor 29 Tahun 2018 Tanggal 15 Januari 2018 tentang Perubahan Atas Peraturan Kepala Badan Pusat Statistik Nomor 55 Tahun 2017 tentang Kode dan Nama Wilayah Kerja Statistik Tahun 2017
Chief Statistician Regulation Number 29/2018, January 15 2018, as a revision of Chief Statistician Regulation Number 55 of 2017 on Code and Name of Regional Level of Data Collection

Tabel 2.1.2 **Indikator Keamanan di Kabupaten Siak, 2019-2021**
Table 2.1.2 **Security Indicators in Siak Regency, 2019-2021**

Jenis Type	Tahun/Year		
	2019	2020	2021
(1)	(2)	(3)	(4)
Jumlah Kantor Polisi			
Jumlah Polres/Polresta	1	1	1
Jumlah Polsek/Polsekta	11	11	11
Jumlah Pos Polisi	199	120	120
Jumlah Personil Polisi			
Laki-laki	622	621	579
Perempuan	23	24	25
Jumlah	645	645	604
Jumlah Kejahatan	269	478	518
Jumlah Kejahatan yang diselesaikan	255	286	378

Sumber/Source: Kepolisian Resor Siak / Siak Resort Police

Tabel 2.1.3 **Layanan Pertanahan di Kantor Pertanahan Kabupaten Siak, 2018-2021**
Table **2.1.3** **Land Services at the Siak Regency Land Office, 2018-2021**

Jenis Type	Tahun/Year			
	2018	2019	2020	2021
(1)	(2)	(3)	(4)	(5)
Pelayanan Informasi Pertanahan	4 313	3 850	3 846	3 772
Pelayanan Pemeriksaan Tanah	15 972	8 148	2 830	14 873
Pelayanan Pendaftaran Tanah	24 864	14 017	7 335	21 893
Pelayanan Pertimbangan Teknis Pertanahan	27	82	47	102
Pelayanan Survey, Pengukuran dan Pemetaan	39 016	21 699	8 446	33 864

Sumber/Source: Kantor Pertanahan Kabupaten Siak/ Siak Regency Land Office

2.2 DEWAN PERWAKILAN RAKYAT DAERAH REGIONAL HOUSE OF REPRESENTATIVE

Tabel 2.2.1 **Jumlah Anggota Dewan Perwakilan Rakyat Daerah Menurut Partai Politik dan Jenis Kelamin di Kabupaten Siak, 2020-2021**
Number of Regional House of Representatives's Members by Political Parties and Sex in Siak Regency, 2020-2021

Partai Politik <i>Political Parties</i>	2020		
	Laki-laki <i>Male</i>	Perempuan <i>Female</i>	Jumlah <i>Total</i>
(1)	(2)	(3)	(4)
Golkar	8	-	8
PAN	6	1	7
Gerindra	4	-	4
Demokrat	4	-	4
PDI Perjuangan	4	-	4
PKS	4	-	4
PPP	2	-	2
PKB	3	-	3
Nasdem	2	-	2
Hanura	2	-	2
Kabupaten SIAK	39	1	40

Lanjutan Tabel/*Continued Table 2.2.1*

Partai Politik <i>Political Parties</i>	2021		
	Laki-laki <i>Male</i>	Perempuan <i>Female</i>	Jumlah <i>Total</i>
(1)	(5)	(6)	(7)
Golkar	8	-	8
PAN	6	1	7
Gerindra	4	-	4
Demokrat	4	-	4
PDI Perjuangan	4	-	4
PKS	4	-	4
PPP	2	-	2
PKB	3	-	3
Nasdem	2	-	2
Hanura	2	-	2
Kabupaten SIAK	37	1	38

Sumber/*Source*: Sekretariat DPRD Kabupaten Siak / *Parliament Administration of Siak Regency*

Tabel
Table 2.2.2

Banyaknya Anggota DPRD Menurut Komisi dan Jenis Kelamin Kabupaten Siak, 2020-2021
Number of Regional House of Representatives's Members by Commission and Sex in Siak Regency, 2020-2021

Komisi Commission	2020		2021	
	Jumlah Total	Laki-laki Male	Perempuan Female	Jumlah Total
(1)	(2)	(3)	(4)	(5)
I	9	9	-	9
II	10	10	-	10
III	10	9	1	10
IV	8	8	-	8
JUMLAH/TOTAL	37	36	1	37

Sumber/Source: Sekretariat DPRD Kabupaten Siak / Parliament Administration of Siak Regency

Tabel
Table 2.2.3

Banyaknya Keputusan Dewan Perwakilan Rakyat Daerah Menurut Jenis Keputusan di Kabupaten Siak, 2019-2021
Number of Regional House of Representatives's Decision by Kind in Siak Regency, 2019-2021

Jenis Type	Tahun/Year		
	2019	2020	2021
(1)	(2)	(3)	(4)
Peraturan Daerah	10	6	..
Peraturan Daerah Inisiatif (Prakarsa) DPRD	1	1	...
Lainnya	-	-	...
Jumlah/Total	11	7	...

Sumber/Source: Sekretariat DPRD Kabupaten Siak / Parliament Administration of Siak Regency

2.3 SUMBER DAYA MANUSIA HUMAN RESOURCES

Tabel
Table 2.3.1

Jumlah Pegawai Negeri Sipil Pemerintah Daerah Menurut Jabatan dan Jenis Kelamin, Desember 2020 dan Desember 2021
Number of Regional Government Civil Servants by Occupation and Sex, Desember 2020 dan Desember 2021

Jabatan <i>Occupation</i>	2020		Jumlah <i>Total</i>
	Laki-laki <i>Male</i>	Perempuan <i>Female</i>	
(1)	(2)	(3)	(4)
Fungsional Tertentu <i>Specific Functional</i>	742	2 132	2 874
Fungsional Umum <i>Staf General Functional</i>	1 166	1 129	2 295
Struktural/ <i>Structural</i>	460	173	633
Eselon V/5th Echelon	-	-	-
Eselon IV/4th Echelon	301	151	452
Eselon III/3rd Echelon	131	20	151
Eselon II/2nd Echelon	28	2	30
Eselon I/1st Echelon	-	-	-
Jumlah/Total	2 368	3 434	5 802

Lanjutan Tabel/*Continued Table 2.3.1*

Jabatan <i>Occupation</i>	2021		Jumlah <i>Total</i>
	Laki-laki <i>Male</i>	Perempuan <i>Female</i>	
(1)	(5)	(6)	(7)
Fungsional Tertentu <i>Specific Functional</i>	747	2 207	2 954
Fungsional Umum <i>Staf General Functional</i>	1 078	994	2 072
Struktural/ <i>Structural</i>	27	2	29
Eselon V/5th Echelon	-	-	-
Eselon IV/4th Echelon	301	161	462
Eselon III/3rd Echelon	134	21	155
Eselon II/2nd Echelon	27	2	29
Eselon I/1st Echelon	-	-	-
Jumlah/<i>Total</i>	2 287	3 385	5 672

Sumber/*Source*: Badan Kepegawaian Negara/ *state civil service*

Tabel
Table 2.3.2

Jumlah Pegawai Negeri Sipil Pemerintah Daerah Menurut Tingkat Pendidikan dan Jenis Kelamin Desember 2020 dan Desember 2021
Number of Regional Government Civil Servants by Educational Level and Sex December 2020 and December 2021

Tingkat Pendidikan <i>Educational Level</i>	2020		
	Laki-laki <i>Male</i>	Perempuan <i>Female</i>	Jumlah <i>Total</i>
(1)	(2)	(3)	(4)
Sampai dengan SD <i>Up to Primary School</i>	26	-	26
SMP/Sederajat <i>General Vocational Junior High School</i>	38	4	42
SMA/Sederajat <i>General/Vocational Senior High School</i>	598	333	931
Diploma I, II/Akta I, II <i>Diploma I, II/Akta I, II</i>	95	171	266
Diploma III/Akta III/Sarjana Muda <i>Diploma III/Akta III/Bachelor</i>	138	568	706
Tingkat Sarjana/Doktor/Ph.D <i>University Graduates</i>	1,473	2,358	3,831
Jumlah/Total	2,368	3,434	5,802

Lanjutan Tabel/*Continued Table 2.3.2*

Tingkat Pendidikan <i>Educational Level</i>	2021		
	Laki-laki <i>Male</i>	Perempuan <i>Female</i>	Jumlah <i>Total</i>
(1)	(5)	(6)	(7)
Sampai dengan SD <i>Up to Primary School</i>	24	-	24
SMP/Sederajat <i>General Vocational Junior High School</i>	34	4	38
SMA/Sederajat <i>General/Vocational Senior High School</i>	555	292	847
Diploma I, II/Akta I, II <i>Diploma I, II/Akta I, II</i>	70	109	179
Diploma III/Akta III/Sarjana Muda <i>Diploma III/Akta III/Bachelor</i>	129	571	700
Tingkat Sarjana/Doktor/Ph.D <i>University Graduates</i>	1,475	2,409	3,884
Jumlah/Total	2,287	3,385	5,672

Sumber/Source: Badan Kepegawaian Negara/ *state civil service*

Tabel
Table 2.3.3

Jumlah Pegawai Negeri Sipil Pemerintah Daerah Menurut Tingkat Kepangkatan dan Jenis Kelamin, Desember 2020 dan Desember 2021
Number of Regional Government Civil Servants by Hierarchy and Sex, December 2020 and December 2021

Pangkat/Golongan/Ruang <i>Hierarchy</i>	2020		
	Laki-laki <i>Male</i>	Perempuan <i>Female</i>	Jumlah <i>Total</i>
(1)	(2)	(3)	(4)
1. I/A (Juru Muda)	4	-	4
2. I/B (Juru Muda Tingkat I)	14	-	14
3. I/C (Juru)	16	-	16
4. I/D (Juru Tingkat I)	13	1	14
Golongan I/Range I	47	1	48
5. II/A (Pengatur Muda)	92	19	111
6. II/B (Pengatur Muda Tingkat I)	145	74	219
7. II/C (Pengatur)	184	221	405
8. II/D (Pengatur Tingkat I)	168	231	399
Golongan II/Range II	589	545	1 134
9. III/A (Penata Muda)	317	648	965
10. III/B (Penata Muda Tingkat I)	321	625	946
11. III/C (Penata)	353	655	1 008
12. III/D (Penata Tingkat I)	329	435	764
Golongan III/Range III	1 320	2 363	3 683
13. IV/A (Pembina)	257	305	562
14. IV/B (Pembina Tingkat I)	126	214	340
15. IV/C (Pembina Utama Muda)	29	6	35
16. IV/D (Pembina Utama Madya)	-	-	-
17. IV/E (Pembina Utama)	-	-	-
Golongan IV/Range IV	412	525	937
Jumlah/Total	2 368	3 434	5 802

Lanjutan Tabel/*Continued Table 2.3.3*

Pangkat/Golongan/Ruang <i>Hierarchy</i>	2021		
	Laki-laki <i>Male</i>	Perempuan <i>Female</i>	Jumlah <i>Total</i>
(1)	(5)	(6)	(7)
1. I/A (Juru Muda)	3	-	3
2. I/B (Juru Muda Tingkat I)	11	-	11
3. I/C (Juru)	14	-	14
4. I/D (Juru Tingkat I)	15	1	16
Golongan I/Range I	43	1	44
5. II/A (Pengatur Muda)	68	13	81
6. II/B (Pengatur Muda Tingkat I)	112	61	173
7. II/C (Pengatur)	203	118	321
8. II/D (Pengatur Tingkat I)	185	285	470
Golongan II/Range II	568	477	1,045
9. III/A (Penata Muda)	270	549	819
10. III/B (Penata Muda Tingkat I)	269	559	828
11. III/C (Penata)	367	709	1,076
12. III/D (Penata Tingkat I)	358	524	882
Golongan III/Range III	1,264	2,341	3,605
13. IV/A (Pembina)	238	299	537
14. IV/B (Pembina Tingkat I)	145	260	405
15. IV/C (Pembina Utama Muda)	27	6	33
16. IV/D (Pembina Utama Madya)	2	1	3
17. IV/E (Pembina Utama)	-	-	-
Golongan IV/Range IV	412	566	978
Jumlah/Total	2,287	3,385	5,672

Sumber/Source: Badan Kepegawaian Negara/ *state civil service*

03

PENDUDUK DAN KETENAGAKERJAAN POPULATION AND EMPLOYMENT

JUMLAH PENDUDUK TAHUN 2020
HASIL SENSUS PENDUDUK BPS: 457,940 Jiwa



PENJELASAN TEKNIS

1. **Salah satu sumber data kependudukan** adalah sensus penduduk yang dilaksanakan setiap sepuluh tahun sekali. Sensus penduduk telah dilaksanakan sebanyak tujuh kali sejak Indonesia merdeka, yaitu tahun 1961, 1971, 1980, 1990, 2000, 2010, dan 2020.

Keenam sensus penduduk sebelumnya dilaksanakan dengan menggunakan metode tradisional, yaitu mencatat setiap penduduk dari rumah ke rumah. Pertama kalinya dalam sejarah sensus penduduk di Indonesia, Sensus Penduduk 2020 (SP2020) menggunakan metode kombinasi yaitu dengan memanfaatkan data Administrasi Kependudukan (Admuduk) dari Direktorat Jenderal Kependudukan dan Pencatatan Sipil (Ditjen Dukcapil) Kementerian Dalam Negeri (Kemendagri) sebagai data dasar pelaksanaan SP2020. Hal ini dirancang dan dilaksanakan sebagai upaya untuk mewujudkan "SATU DATA KEPENDUDUKAN INDONESIA".

SP2020 mencakup seluruh penduduk yang tinggal di wilayah teritorial Indonesia, mencakup Warga Negara Indonesia (WNI) dan Warga Negara Asing (WNA) yang telah menetap atau berencana menetap di wilayah

TECHNICAL NOTES

1. **One of the sources of demographic data** is population census, which is conducted every ten years. Population Census has been conducted seven times since Indonesia's independence: 1961, 1971, 1980, 1990, 2000, 2010, and 2020. The previous six population censuses were carried out using the traditional method, canvassing each person door-to-door. For the first time in the history of the population census in Indonesia, the 2020 Population Census (PC2020) used a combined method, that is utilizing Population Administration data managed by the Directorate General of Population and Civil Registration of the Ministry of Home Affairs as the basic data for the population census. This is designed and implemented as an effort to realize "ONE INDONESIAN POPULATION DATA".

PC2020 covered all residents who live in Indonesia's territory, including Indonesian citizens (WNI) and foreign citizens (WNA) who have stayed or plan to stay in Indonesian territory for at least one year. The Indonesian citizens who

Indonesia selama minimal satu tahun. WNI yang dicakup juga termasuk mereka yang berada di luar negeri, yaitu Anggota Korps Diplomatik Republik Indonesia beserta keluarganya di luar negeri dan Anggota TNI/POLRI beserta keluarganya yang sedang melakukan misi perdamaian di luar negeri.

Untuk tahun yang tidak dilaksanakan sensus penduduk, data kependudukan diperoleh dari hasil proyeksi penduduk. Proyeksi penduduk merupakan suatu perhitungan ilmiah yang didasarkan pada asumsi dari komponen-komponen perubahan penduduk, yaitu kelahiran, kematian, dan migrasi (migrasi internasional dan migrasi risen antar provinsi). Proyeksi penduduk interim 2020-2023 dihitung menggunakan data dasar penduduk hasil perapihan umur dari data Administrasi Kependudukan dan SP2020 dengan menggunakan asumsi Angka Kelahiran Total sejak tahun 2020 konstan 2,1 (sesuai Proyeksi Survei Penduduk antar Sensus (SUPAS) 2015-2045), Angka Kematian Bayi (AKB) meneruskan hasil Proyeksi SUPAS 2015-2045, dan pola migrasi 2020 sama dengan pola migrasi hasil SUPAS 2015.

Dalam publikasi ini, data yang

are covered also include those who are abroad, namely members of the Diplomatic Corps of the Republic of Indonesia and their families abroad and members of the TNI/POLRI and their families who are carrying out Peacekeeping Missions abroad.

For the periods besides the census year, population projection is applied to estimate population for those years. The population projection is an estimation based on the demographic components, such as birth, death, and migration (international migration and recent migration). The interim population projection for 2020-2023 is calculated from the single age smoothed combined from Population Administration Data and the 2020 Population Census. It uses the assumption that the Total Fertility Rate (TFR) since 2020 is constant at 2.1 (according to the population projection of 2015-2045 Intercensal Population Survey (SUPAS)), Infant Mortality Rate (IMR) continues the results of the 2015-2045 SUPAS Projection, and the 2020 migration pattern is the same as the pattern of migration in SUPAS2015 results.

The data presented in this

disajikan merupakan hasil SP2020 (September), dan hasil proyeksi penduduk interim 2020-2023 (pertengahan tahun/Juni). Penduduk Indonesia adalah semua orang yang berdomisili di wilayah teritorial Indonesia, mencakup Warga Negara Indonesia (WNI) dan Warga Negara Asing (WNA) yang telah menetap selama satu tahun atau lebih atau berencana menetap di wilayah Indonesia selama minimal satu tahun. Pada sensus sebelumnya referensi waktu dalam konsep kependudukan adalah enam bulan. Perubahan ini didasari oleh UU No. 24 Tahun 2013 tentang Perubahan atas UU No. 23 Tahun 2006 tentang Administrasi Kependudukan pada Pasal 15.

publication are the PC2020 results (September) and the result of interim population projection 2020-2023 (midyear/June). The population of Indonesia are all people who live in Indonesia's territory, including Indonesian citizens and foreign citizens who have lived for one year or more or plan to stay in Indonesia territory for at least one year. In the previous census the time reference in the population concept was six months. This change is based on Law no.24 of 2013 concerning Amendments to Law no. 23 of 2006 concerning Population Administration in Article 15.

2. **Laju pertumbuhan penduduk per tahun** adalah angka yang menunjukkan rata-rata tingkat pertambahan penduduk per tahun dalam jangka waktu tertentu. Angka ini dinyatakan sebagai persentase dari penduduk dasar. Metode penghitungan laju pertumbuhan penduduk yang digunakan oleh BPS adalah metode geometrik.
2. **Annual population growth rate** is a number that shows the average rate of population growth per year in a certain period. This rate is a percentage of the basic population. The method used by Statistics Indonesia is the geometric method
3. **Kepadatan penduduk** adalah ukuran persebaran penduduk yang menunjukkan jumlah penduduk untuk setiap kilometer persegi luas wilayah.
3. **Population density** is a measure of the distribution of the population which shows the total population for each square kilometer of area.
4. **Rasio jenis kelamin** adalah
4. **Sex ratio** is the ratio between

perbandingan antara jumlah penduduk laki-laki dan jumlah penduduk perempuan pada suatu daerah dan waktu tertentu, yang biasanya dinyatakan dalam banyaknya penduduk laki-laki per 100 perempuan.

5. **Distribusi penduduk** adalah pola persebaran penduduk di suatu wilayah, baik berdasarkan batas-batas geografis maupun berdasarkan batasbatas administrasi pemerintahan.
6. **Penduduk usia kerja** adalah penduduk yang berumur 15 tahun ke atas.
7. **Angkatan kerja** adalah penduduk usia kerja (15 tahun ke atas) yang bekerja, punya pekerjaan namun sementara tidak bekerja, dan pengangguran.
8. **Bekerja** adalah kegiatan ekonomi yang dilakukan oleh seseorang dengan maksud memperoleh atau membantu memperoleh pendapatan atau keuntungan dan lamanya bekerja paling sedikit 1 jam secara terus menerus dalam seminggu yang lalu (termasuk pekerja keluarga tanpa upah yang membantu dalam suatu usaha/ kegiatan ekonomi).

total male population and female population in a certain area and at a certain time, which is usually stated in the number of male residents per 100 females.

5. **Population distribution** is the pattern of population distribution in an area, either by geographic boundaries or by government administrative boundaries.
6. **Working age population** is persons of 15 years and over.
7. **Labor force or economically active** are persons of 15 years and over, who in the previous week were working, temporarily absent from work but having jobs, and unemployment.
8. **Working** is economic activity conducted by a person and intended to earn income by doing work or helping to do work at least one hour continuously during the reference week (including unpaid family worker/s for any economic activity).

ULASAN

DESCRIPTION

3.1 Kependudukan

3.1 Population

Penduduk Kabupaten Siak berdasarkan proyeksi penduduk tahun 2021 sebanyak 466,683 ribu jiwa yang terdiri atas 240,796 ribu jiwa penduduk laki-laki dan 225,887 ribu jiwa penduduk perempuan. Sementara itu besarnya angka rasio jenis kelamin tahun 2021 penduduk laki-laki terhadap penduduk perempuan sebesar 106,60.

Siak Regency population based population projections for 2021 were 466,683 thousand people consisting of 240,796 thousand inhabitants of the male and 225,887 thousand female population people. While the magnitude of the sex ratio in 2021 the male population towards the female population are 106,60.

3.2 Ketenagakerjaan

3.2 Employment

Dari data yang diperoleh, banyaknya pencari kerja yang terdaftar di di Dinas Transmigrasi dan Tenaga Kerja Kabupaten Siak pada tahun 2021 didominasi oleh yang kelompok umur 15-19 tahun sebanyak 793 orang. Dan dari bulan yang terbanyak pencari kerja yang terdaftar adalah pada bulan Desember 2021 yaitu sebanyak 415 orang pencari kerja.

Whereas from the data obtained, the number of job seekers registered in the Department of Transmigration and Manpower of Siak Regency in 2020 was dominated by those aged 15-19 years as many as 793 people. And from the month that the most registered job seekers were in December 2021, there were 142 job seekers.

3.1 PENDUDUK POPULATION

Tabel 3.1.1 Penduduk, Laju Pertumbuhan Penduduk, Distribusi Persentase Penduduk, Kepadatan Penduduk, Rasio Jenis Kelamin Penduduk Menurut Kecamatan di Kabupaten Siak, 2020 dan 2021
Population, Population Growth Rate, Percentage Distribution of Population, Population Density, and Population Sex Ratio by Subdistrict in Siak Regency, 2020 and 2021

Kecamatan Subdistrict	Penduduk (ribu) Population (thousand)		Laju Pertumbuhan Penduduk per Tahun Annual Population Growth Rate (%)	
	2020 ¹	2021 ²	2010-2020 ³	2020-2021 ⁴
(1)	(2)	(3)	(4)	(5)
Minas	28,948	29,249	1,07	1,39
Sungai Mandau	9,128	9,333	2,28	3,01
Kandis	74,727	76,590	2,52	3,34
Siak	31,144	32,215	3,47	4,61
Kerinci Kanan	23,783	23,870	0,40	0,49
Tualang	120,655	122,349	1,43	1,88
Dayun	30,959	31,414	1,50	1,96
Lubuk Dalam	19,905	20,210	1,56	2,05
Koto Gasib	23,469	24,007	2,32	3,07
Mempura	16,951	17,248	1,78	2,34
Sungai Apit	30,997	31,638	2,10	2,77
Bunga Raya	26,777	27,414	2,41	3,18
Sabak Auh	12,911	13,256	2,71	3,58
Pusako	7,586	7,890	4,03	5,38
Kabupaten Siak	457,940	466,683	1,91	2,55

Lanjutan Tabel/*Continued Table 3.1.1*

Kecamatan Subdistrict	Persentase Penduduk Percentage of Total Population		Kepadatan Penduduk per km ² Population Density per sq.km	
	2020 ¹	2021 ²	2020 ¹	2021 ²
(1)	(6)	(7)	(8)	(9)
Minas	6,32%	6,27%	83,58	84,45
Sungai Mandau	1,99%	2,00%	5,35	5,47
Kandis	16,32%	16,41%	50,03	5,13
Siak	6,80%	6,90%	34,83	36,03
Kerinci Kanan	5,19%	5,11%	184,85	18,55
Tualang	26,35%	26,22%	351,15	356,08
Dayun	6,76%	6,73%	133,31	135,27
Lubuk Dalam	4,35%	4,33%	128,34	13,03
Koto Gasib	5,12%	5,14%	33,30	34,07
Mempura	3,70%	3,70%	38,75	39,43
Sungai Apit	6,77%	6,78%	23,02	23,50
Bunga Raya	5,85%	5,87%	177,33	181,55
Sabak Auh	2,82%	2,84%	175,95	180,65
Pusako	1,66%	1,69%	13,93	1,45
Kabupaten Siak	100%	100%	5,35	41,02

Lanjutan Tabel/*Continued Table* 3.1.1

Kecamatan <i>Sub-Regency</i>	Rasio Jenis Kelamin <i>Population Sex Ratio</i>	
	2020 ¹	2021 ²
(1)	(10)	(11)
Minas	110,00	110
Sungai Mandau	108,16	108
Kandis	107,02	107
Siak	103,52	103
Kerinci Kanan	107,06	107
Tualang	108,98	108
Dayun	107,19	107
Lubuk Dalam	104,36	104
Koto Gasib	104,04	104
Mempura	105,12	105
Sungai Apit	106,18	106
Bunga Raya	106,50	106
Sabak Auh	105,29	105
Pusako	108,41	108
Kabupaten Siak	106,80	106,60

Catatan/Note: ¹Hasil Sensus Penduduk (SP) 2020 (September)/*The Result of 2020 Population Census (September)*

²Hasil Proyeksi Penduduk Interim 2020-20213 (Pertengahan Tahun/Juni)/*The resul of Interim Population Projection 2020-2023(mid year/June)*

³Laju pertumbuhan penduduk dihitung berdasarkan penduduk tahun 2010 (Mei) dibandingkan dengan penduduk tahun 2020 (September)/*The growth rate refers to the change of the population in 2010 (May) to population in 2020 (September)*

⁴Laju pertumbuhan penduduk dihitung berdasarkan penduduk tahun 2020 (September) dibandingkan dengan penduduk tahun 2021 (Juni)/*The growth rate refers to the changes of the population in 2020 (September) to the population in 2021 (June)*

⁵Luar provinsi berdasarkan Peraturan Menteri Dalam Negeri Nomor 72 Tahun 2019 tanggal 25 Oktober 2019/*Province area Based on Minister of Home Affairs Regulation Number 72/2019, October 25th 2019*

Sumber/Source: BPS dan Kementerian Dalam Negeri/BPS-Statistics Indonesia and Ministry of Home Affairs

Tabel 3.1.2 **Jumlah Penduduk Menurut Kelompok Umur Kabupaten Siak Tahun 2021**
Table 3.1.2 **Population by Age Group in Siak Regency 2021**

Kelompok Umur Age Group	Jenis Kelamin/ Sex Ratio		
	Laki-laki/ Male	Perempuan/ Female	Jumlah/ Total
(1)	(2)	(3)	(4)
0 - 4	22 516	21 487	44 003
05 - 09	23 290	22 003	45 293
10 - 14	22 647	21 449	44 096
15 - 19	23 116	21 550	44 666
20 - 24	21 414	20 323	41 737
25 - 29	19 998	19 031	39 029
30 - 34	19 200	18 614	37 814
35 - 39	18 124	17 483	35 607
40 - 44	17 470	17 263	34 733
45 - 49	16 376	15 329	31 705
50 - 54	13 802	12 036	25 838
55 - 59	9 675	7 934	17 609
60 - 64	5 980	4 971	10 951
65 - 69	3 974	3 298	7 272
70 - 74	1 758	1 624	3 382
75+	1 456	1 492	2 948
Total	240 796	225 887	466 683

Catatan/Note: Hasil Proyeksi Penduduk Interim 2020-2023 (Pertengahan tahun/juni)/The result of Interim Population Projection 2020-2023 (mid year/June)

Sumber/Source: BPS/BPS-Statistics Indonesia

3.2 KETENAGAKERJAAN EMPLOYMENT

Tabel 3.2.1 Jumlah Penduduk Berumur 15 Tahun Keatas Menurut Jenis Kegiatan Selama Seminggu yang Lalu dan Jenis Kelamin di Kabupaten Siak, 2021
Population Aged 15 Years and Over by Type of Activity During The Previous Week and Sex in Siak Regency, 2021

Kegiatan Utama <i>Main Activity</i>	Jenis Kelamin/Sex		
	Laki-Laki <i>Male</i>	Perempuan <i>Female</i>	Jumlah <i>Total</i>
(1)	(2)	(3)	(4)
Angkatan Kerja <i>Economically Active</i>			
Bekerja/ <i>Working</i>	142 969	71 895	214 864
Pengangguran Terbuka <i>Unemployment</i>	7 231	2 514	9 745
Bukan Angkatan Kerja <i>Economically Inactive</i>			
Sekolah/ <i>Attending School</i>	12 972	12 643	25 615
Mengurus Rumah Tangga <i>Housekeeping</i>	6 416	74 465	80 881
Lainnya/ <i>Others</i>	9 238	6 856	16 094
Jumlah/Total	178 826	168 373	347 199

Sumber/*Source*: BPS, Survei Angkatan Kerja Nasional (Sakernas) Agustus/BPS-Statistics Indonesia, August National Labor Force Survey

Tabel
Table 3.2.2

Penduduk Berumur 15 Tahun ke Atas Menurut Pendidikan Tertinggi yang Ditamatkan dan Jenis Kegiatan Selama Seminggu yang Lalu di Kabupaten Siak, 2021
Population 15 Years of Age and Over by Educational Attainment and Type of Activity During the Previous Week in Siak Regency, 2021

Pendidikan Tertinggi yang Ditamatkan <i>Educational Attainment</i>	Angkatan Kerja/ <i>Economically Active</i>			Persentase Bekerja terhadap Angkatan Kerja <i>Percentage of Working to Economically Active</i>
	Bekerja <i>Working</i>	Pengangguran ² <i>Unemployment²</i>	Jumlah Angkatan Kerja <i>Total of Economically Active</i>	
(1)	(2)	(3)	(4)	(5)
≤ SD	63 027	153	63 180	99,76%
SMP	45 693	2 276	47 969	95,26%
SMA/SMK	78 379	6 248	84 627	92,62%
PT	27 765	1 068	28 833	96,30%
Jumlah/Total	214 864	9 745	224 609	95,66%

Lanjutan Tabel/*Continued Table* 3.2.2

Pendidikan Tertinggi yang Ditamatkan <i>Educational Attainment</i>	Bukan Angkatan Kerja <i>Not Economically Active</i>	Jumlah Total	Persentase Angkatan Kerja terhadap Penduduk Usia Kerja <i>Percentage of Economically Active to Working Age Population</i>
(1)	(6)	(7)	(8)
≤ SD	37 236	100 416	62,92%
SMP	39 701	87 670	54,72%
SMA/SMK	39 492	124 119	68,18%
PT	6 161	34 994	82,39%
Jumlah/Total	122 590	347 199	64,69%

Sumber/*Source*: BPS, Survei Angkatan Kerja Nasional (Sakernas) Agustus/BPS-*Statistics Indonesia, August National Labor Force Survey*

Tabel
Table 3.2.3

Penduduk Berumur 15 Tahun Ke Atas yang Bekerja Selama Seminggu yang Lalu Menurut Status Pekerjaan Utama dan Jenis Kelamin di Kabupaten Siak, 2021
Population 15 Years of Age and Over who Worked During The Previous Week by Main Employment Status and Sex in Siak Regency, 2021

Status Pekerjaan Utama <i>Main Employment Status</i>	Laki-Laki <i>Male</i>	Perempuan <i>Female</i>	Jumlah <i>Total</i>
(1)	(2)	(3)	(4)
Berusaha sendiri <i>Own account worker</i>	15 719	14 913	30 632
Berusaha dibantu buruh tidak tetap/buruh tidak dibayar <i>Employer assisted by temporary worker/unpaid worker</i>	10 012	11 780	21 792
Berusaha dibantu buruh tetap/buruh dibayar <i>Employer assisted by permanent worker/paid worker</i>	12 372	1 964	14 336
Buruh/Karyawan/Pegawai/ <i>Employee</i>	63 431	25 401	88 832
Pekerja bebas <i>Casual worker</i>	33 833	2 665	36 498
Pekerja keluarga/tak dibayar <i>Family worker/unpaid worker</i>	7 602	15 172	22 774
Jumlah/Total	142 969	71 895	214 864

Sumber/Source: BPS, Survei Angkatan Kerja Nasional (Sakernas) Agustus/BPS-Statistics Indonesia, August National Labor Force Survey

Tabel
Table 3.2.4

Banyaknya Pencari Kerja yang Terdaftar Pada Dinas Transmigrasi dan Tenaga Kerja Menurut Bulan dan Jenis Kelamin, Kabupaten Siak Tahun 2021
Number of Job Seekers Listed on Transmigration and Labor Service by Month and Sex, Siak Regency 2021

Bulan Month	Jenis kelamin/Sex		Jumlah/Total
	Laki-Laki/Male	Perempuan/Woman	
(1)	(2)	(3)	(4)
Januari	44	25	69
Februari	72	5	77
Maret	30	17	47
April	10	6	16
Mei	14	16	30
Juni	47	22	69
Juli	32	23	55
Agustus	189	6	195
September	78	17	95
Oktober	41	8	49
November	243	42	285
Desember	304	111	415
Total 2021	1 104	298	1 402
2020	542	242	784
2019	743	428	1 171
2018	923	727	1 659
2017	1 214	731	1 945

Sumber/Source: Dinas Transmigrasi dan Tenaga Kerja Kabupaten Siak / Transmigration and Labor Board of Siak Regency

Tabel
Table 3.2.5

**Banyaknya Pencari Kerja yang Terdaftar Pada Dinas
Transmigrasi dan Tenaga Kerja Menurut Bulan dan Kelompok
Umur, Kabupaten Siak Tahun 2021**
*Number of Job Seekers Listed on Transmigration and Labor
Service by Month and Group of Ages, Siak Regency 2021*

Bulan Month	Jenis kelamin/Sex			Jumlah/Total
	15-19 th	20 - 29 th	> 30 th	
(1)	(2)	(3)	(4)	(5)
Januari	51	18	-	69
Februari	56	19	2	77
Maret	47	-	-	47
April	2	14	-	16
Mei	19	11	-	30
Juni	59	10	-	69
Juli	46	7	2	55
Agustus	27	6	162	195
September	56	39	-	95
Oktober	35	11	3	49
November	168	106	11	285
Desember	227	178	10	415
Total 2021	793	419	190	1 402
2020	587	189	8	784
2019	831	309	31	1 171
2018	963	676	20	1 659
2017	507	1 377	61	1 945

Sumber/Source: Dinas Transmigrasi dan Tenaga Kerja Kabupaten Siak / Transmigration and Labor Board of Siak Regency

Tabel
Table 3.2.6

Tingkat Pengangguran Terbuka (TPR) dan Tingkat Partisipasi Angkatan Kerja (TPAK) di Kabupaten Siak, 2016-20201
Unemployment Rate (UR) and Labor Force Participant Rate (LFPR) in Siak 2016-2021

Tahun Year	TPT/UR	TPAK/LFPR
(1)	(2)	(3)
2016	-	-
2017	5,60	66,56
2018	4,13	66,39
2019	4,33	64,96
2020	5,80	62,78
2021	4,34	64,69

Catatan/Note: Data 2016 tidak tersedia karena Sakernas Agustus tidak diadakan/Data 2016 is not available because Sakernas August not be held

Sumber/Source: BPS, Survei Angkatan Kerja Nasional (Sakernas) Agustus/BPS-Statistics Indonesia, August National Labor Force Survey

Tabel 3.2.7 **Jumlah Penduduk Berumur 15 Tahun Keatas yang Bekerja Selama Seminggu yang Lalu Menurut Kelompok Umur dan Jenis Kelamin di Kabupaten Siak, 2021**
Population Aged 15 Years and Over Who Worked During the Previous Week by Age Group and Sex in Siak Regency 2021

Jenis Kelamin Sex	Pertanian/ Agriculture	Manufaktur/ Manufacture	Jasa/Services	Jumlah/Total
(1)	(2)	(3)	(4)	(5)
Laki-laki/ <i>Man</i>	73 151	29 755	40 063	142 969
Perempuan/ <i>Woman</i>	18 999	5 640	47 256	71 895
Jumlah/ <i>Total</i>	92 150	35 395	87 319	214 864

Sumber/*Source*: BPS, Survei Angkatan Kerja Nasional (Sakernas) Agustus/BPS-Statistics Indonesia, August National Labor Force Survey

SOSIAL DAN KESEJAHTERAAN RAKYAT SOCIAL AND WELFARE



3 RUMAH SAKIT
Hospital

16 PUSKESMAS
Public Health Center

93 PUSKESMAS PEMBANTU
Public Health Post

27 POLIKLINIK
Polyclinic

Sekolah Menengah Atas **36** Senior High School

Madrasah Aliyah **27** Islamic Senior High School

Sekolah Menengah Kejuruan **26** Vocational High School

Sekolah Menengah Pertama **110** Junior High School

Madrasah Tsanawiyah **46** Islamic Junior High School

Sekolah Dasar **233** Elementary School

Madrasah Ibtidaiyah **31** Islamic Elementary School



Sumber: Dinas Pendidikan dan Kebudayaan Kabupaten Siak
Kementerian Agama Kabupaten Siak
Website Direktorat Sekolah Menengah Atas / Kejuruan
Direktori Kesehatan Kabupaten Siak

Source: /Education and Culture Service of Siak Regency
Ministry of Religion of Siak Regency
Directorate Website of High School / Vocational School
Health Service of Siak Regency

PENJELASAN TEKNIS

1. **Tidak/belum pernah sekolah** adalah mereka yang tidak pernah atau belum pernah terdaftar dan tidak pernah atau belum pernah aktif mengikuti pendidikan di suatu jenjang pendidikan formal. Termasuk juga yang tamat/belum tamat taman kanak-kanak tetapi tidak melanjutkan ke sekolah dasar.
2. **Masih bersekolah** adalah mereka yang terdaftar dan aktif mengikuti pendidikan formal dan nonformal (Paket A, B, atau C), baik pendidikan dasar, menengah maupun pendidikan tinggi. Bagi mahasiswa yang sedang cuti dianggap masih bersekolah.
3. **Tidak bersekolah lagi** adalah mereka yang pernah terdaftar dan aktif mengikuti pendidikan di suatu jenjang pendidikan formal dan nonformal (Paket A, B, atau C), tetapi pada saat pencacahan tidak lagi terdaftar dan tidak aktif mengikuti pendidikan.
4. **Tamat sekolah** adalah menyelesaikan pelajaran yang ditandai dengan lulus ujian akhir pada kelas atau tingkat terakhir suatu jenjang pendidikan di sekolah negeri maupun swasta dengan mendapatkan tanda tamat belajar/ijazah. Seseorang yang belum mengikuti pelajaran

TECHNICAL NOTES

1. ***Not/never attending school*** is someone who has never attended or never been registered in a formal education, such as primary, secondary, and tertiary education. Those who just completed kindergarten are considered as never attended school.
2. ***Attending school*** is someone who is currently attending primary, secondary, or tertiary education, including package A, package B, or package C. College student who postpones his/her study is considered as attending school.
3. ***Not attending school anymore*** is someone who had enrolled and participated in formal and nonformal education in the past including package A, package B, or package C, but currently does not attend school.
4. ***Completed particular level of education*** is someone who has completed particular level of education in private or public school and accepting graduation certificate. Someone who has never attended the highest grade but passed the final exam is considered as completed particular level of

pada kelas tertinggi tetapi telah mengikuti ujian akhir dan lulus dianggap tamat sekolah.

5. Jalur Pendidikan di Indonesia terdiri atas 1) pendidikan formal, 2) pendidikan nonformal, dan 3) pendidikan informal yang ketiganya dapat saling melengkapi dan memperkaya (Undang-Undang No. 20 Tahun 2003 tentang Sistem Pendidikan Nasional).

6. Jenjang Pendidikan Formal terdiri atas pendidikan dasar, pendidikan menengah, dan pendidikan tinggi. Jenis pendidikan yang diajarkan mencakup pendidikan umum, kejuruan, akademik, profesi, vokasi, keagamaan, dan khusus.

a. **Pendidikan Dasar** berbentuk Sekolah Dasar (SD) dan Madrasah Ibtidaiyah (MI) atau bentuk lain yang sederajat serta Sekolah Menengah Pertama (SMP) dan Madrasah Tsanawiyah (MTs) atau bentuk lain yang sederajat.

b. **Pendidikan Menengah** berbentuk Sekolah Menengah Atas (SMA), Madrasah Aliyah (MA), Sekolah Menengah Kejuruan (SMK), dan Madrasah Aliyah Kejuruan (MAK), atau bentuk lain yang sederajat.

c. **Pendidikan Tinggi** merupakan

education.

5. The Education System in Indonesia consists of 1) a formal education, 2) non-formal education, and 3) informal education that all three can be complementary and enriching (Law No. 20 Year 2003 about The National Education System).

6. The Formal Education Level consists of primary education, secondary education, and high education. The kind of education that taught consists of general education, vocational, academic, professional, religious, and specific education.

a. **The Primary Education** consists of Elementary School and Islamic Elementary School or other equivalent forms and Junior High School and MTs or other equivalent forms.

b. **The Secondary Education** consists of the senior high school, Madrasah Aliyah, Vocational School, and Vocational Madrasah Aliyah, or other equivalent forms.

c. **The Tertiary Education** consists

jenjang pendidikan setelah pendidikan menengah yang mencakup program pendidikan diploma, sarjana, magister, spesialis, dan doktor yang diselenggarakan oleh perguruan tinggi. Perguruan tinggi dapat berbentuk akademi, politeknik, sekolah tinggi, atau institut.

of the education level after the secondary education that consists of diplomas, bachelor, master, specialist, and doctoral degrees that are held by the college. The universities can be academy, polytechnic, college, or institute.

- 7. Penolong persalinan** adalah orang yang menolong pada saat proses kelahiran anak.
- 8. Dokter penolong** proses persalinan termasuk dokter kandungan dan dokter umum.

- 7. Birth attendant** is someone who helped during the process of birth of a child.

- 8. Doctors who help a delivery process** including obstetricians and general practitioners.

Dokter kandungan adalah dokter spesialis yang melayani pemeriksaan ibu hamil, kesehatan balita, dan pelayanan KB.

The obstetrician is a medical specialist who served examination of pregnant women, infant health and family planning services.

Dokter umum adalah dokter yang diperkenankan untuk melakukan praktik medis tanpa harus memiliki spesialisasi tertentu, sehingga memungkinkannya untuk memeriksa masalah kesehatan pasien secara umum untuk segala usia.

General practitioners are a medical worker who are allowed to perform medical practice without having a certain specialization, allowing it to examine the patient's general health problems for all ages.

- 9. Dukun** adalah anggota masyarakat (pada umumnya wanita) yang mendapat kepercayaan serta memiliki keterampilan dalam menolong persalinan secara tradisional dan memperoleh keterampilan tersebut secara turun temurun, belajar secara praktis,

- 9. Traditional birth attendance** is community members (generally women) who gained the confidence and skill in attending births traditionally and acquire the skills from generation to generation, learning practical, or in any other manner that leads toward the

atau dengan cara lain yang yang menjurus ke arah peningkatan keterampilan bidan serta melalui petugas kesehatan.

10. Rumah Sakit adalah tempat pemeriksaan dan perawatan kesehatan, biasanya berada di bawah pengawasan dokter/tenaga medis, yang melayani penderita yang sakit untuk berobat rawat jalan atau rawat inap. Undang-undang RI No. 44 Tahun 2009 tentang rumah sakit mengelompokkan rumah sakit berdasarkan jenis pelayanan yang diberikan menjadi:

Rumah Sakit Umum adalah rumah sakit yang memberikan pelayanan kesehatan pada semua bidang dan jenis penyakit.

Rumah Sakit khusus adalah rumah sakit yang memberikan pelayanan utama pada satu bidang atau satu jenis penyakit tertentu berdasarkan disiplin ilmu, golongan umur, organ, jenis penyakit, atau kekhususan lainnya.

11. Rumah Sakit Bersalin adalah rumah sakit khusus untuk persalinan, dilengkapi pelayanan spesialis pemeriksaan kehamilan, persalinan, rawat inap, dan rawat jalan ibu dan anak yang berada di bawah pengawasan dokter spesialis kandungan.

improvement of skills.

10. Hospital is a place for health check, usually controlled/supervised by doctors/medical personnel to serve the ill patients to get outpatient or inpatient treatment services. The law of the Republic of Indonesia Number 44 year 2009 concerning about hospital have been grouping hospital based on the type of service being given into:

General Hospital is a hospital that provides health services in all areas and types of diseases.

Special Hospital is a hospital that provides primary care in one area or one particular type of disease base on dicipline, age group, organ, type of disease, or other specificity.

11. Maternity Hospital is a specialized hospital for childbirth, has specialist inspection service to pregnancy, childbirth, hospitalization, and outpatient for mothers and children that is under the supervision of an obstetrician.

Rumah Bersalin adalah sarana pelayanan kesehatan dengan izin sebagai rumah bersalin, dilengkapi pelayanan pemeriksaan kehamilan, persalinan, serta pemeriksaan ibu dan anak yang berada di bawah pengawasan bidan senior.

***Maternity House** is health care facility with a license as a maternity house, equipped with prenatal care, childbirth, and examination of mothers and children which is under the supervision of a senior midwife.*

12. Poliklinik/klinik/balai pengobatan adalah sarana kesehatan yang dipakai untuk pelayanan berobat jalan, biasanya berada di bawah pengawasan dokter/tenaga medis.

***12. Polyclinic/medical clinic** is a health facility in which to get outpatient services, usually under the control of doctor/medical personnel.*

13. Puskesmas (Pusat Kesehatan Masyarakat) adalah unit pelaksana teknis dinas kesehatan kabupaten/ kota yang mempunyai fungsi utama sebagai penyelenggara pelayanan kesehatan tingkat pertama. Wilayah kerja puskesmas maksimal adalah satu kecamatan dan untuk dapat menjangkau wilayah kerjanya, puskesmas mempunyai jaringan pelayanan yang meliputi unit Puskesmas Pembantu (Pustu), unit Puskesmas Keliling (Puskel), dan unit bidan desa/komunitas (Peraturan Menteri Kesehatan RI No. 75 Tahun 2014 Tentang Pusat Kesehatan Masyarakat).

***13. Public Health Center** is technical implementation unit of regency health department that have the primary function as a first-level health care providers. The working area standard of public health center is one district and to reach their working areas, public health centers have a service network covering subsidiary of public health center, mobile public health center units, and midwife units (Regulation of the Minister of Health of Indonesia Number 75 Year 2014 about Public Health Center).*

14. Apotek adalah suatu tempat tertentu yang digunakan untuk melakukan pekerjaan kefarmasian dan penyaluran/ penjualan obat atau bahan farmasi dan

***14. Pharmacy** is a specific place that is used for pharmaceutical jobs, and distribution/sale of drugs/ pharmaceuticals and other medical supplies to people that are*

perbekalan kesehatan lainnya kepada masyarakat yang dikelola oleh tenaga apoteker (Peraturan Menteri Kesehatan RI No. 1332 Tahun 2002 tentang Perubahan Atas Peraturan Menteri Kesehatan RI No. 922/MENKES/ PER/X/1993 tentang Ketentuan dan Tata Cara Pemberian Izin Apotek).

administered by trained pharmacist (Regulation of the Minister of Health of Indonesia Number 1332 Year 2002 about the Changes of Regulation of the Minister of Health of Indonesia Number 922/ MENKES/PER/X/1993 about Provision and Procedures for Administration of Licensed Pharmacies).

15. Keluhan kesehatan adalah keadaan seseorang yang mengalami gangguan kesehatan atau kejiwaan, baik karena gangguan/penyakit yang sering dialami penduduk seperti panas, pilek, diare, pusing, sakit kepala, maupun karena penyakit akut, penyakit kronis (meskipun selama sebulan terakhir tidak mempunyai keluhan), kecelakaan, kriminalitas, atau keluhan lainnya.

15. Health complaint is a state of someone who is experiencing health or psychiatric disorders, either because of disorder/diseases that are often experienced by people such as heat, cold, diarrhea, dizziness, headache, or because of acute illness, chronic disease (although during the past month did not have any complaints), accident, criminality, or other complaints

16. Imunisasi adalah memasukkan kuman atau racun penyakit tertentu yang sudah dilemahkan (vaksin) ke dalam tubuh dengan cara disuntik atau diminum (diteteskan dalam mulut) dengan maksud agar terjadi kekebalan tubuh terhadap penyakit tersebut.

16. Immunization is putting enervated microbe of a certain disease into human body by injection or drinking (dropping into mouth) to make the body immune to that disease.

17. BCG (Bacillus Calmette Guerin) merupakan vaksinasi untuk mencegah penyakit TBC, diberikan pada bayi baru lahir atau anak, dengan suntikan pada kulit pangkal lengan atas. Bekas suntikan kemudian akan membentuk tonjolan kecil

17. BCG (Bacillus Calmette Guerin) is a vaccine to prevent TBC disease, given to newborns or children, by injection at the base of the skin of the upper arm. Injection site will form little bumps of scar tissue in the skin of the upper arm. BCG injections given to children 1 times.

jaringan parut pada kulit lengan atas. Suntikan BCG diberikan kepada anak sebanyak 1 kali.

18. DPT (Difteri, Pertusis, Tetanus) merupakan vaksin untuk mencegah penyakit Difteri, Pertusis, dan Tetanus yang diberikan pada bayi berumur 3 bulan ke atas, dengan suntikan pada paha, diulang 1 bulan dan 2 bulan kemudian, sehingga suntikan imunisasi DPT lengkap pada balita berjumlah 3 kali (kadangkadang selang waktu antar suntikan bisa lebih dari 1 bulan).

19. Alat Kontrasepsi dalam Rahim(IUD) adalah alat KB dari bahan plastik atau tembaga, dipasang dalam rongga rahim untuk mencegah kehamilan.

20. Sterilisasi Pria(MOP) adalah operasi ringan yang dilakukan pada pria untuk menghentikan kapasitas reproduksi pria dengan jalan mengikat/memotong saluran sperma, sehingga alur transportasi sperma terhambat.

21. Sterilisasi Wanita(MOW) adalah tindakan operasi menyumbat (mengikat dan atau memotong) saluran keluar ovum, yakni tuba, sehingga perjalanan ovum dari ovarium saat ovulasi tidak sampai ke tempat pembuahan di uterus.

18. DPT (Diphtheria, Pertussis, Tetanus) is a vaccine to prevent the diphtheria, pertussis, and tetanus disease, given to infants aged 3 months and above, with a shot in the thigh, repeated one month and two months later, so that the complete DPT immunization shots at toddler totaling 3 times (sometimes the time interval between injections can be more than 1 month).

19. IUD is a contraception device made of plastic or copper, installed within uterine cavity to prevent pregnancy.

20. Vasectomy is surgery done to man to stop his reproduction capacity by binding/cut the vas deferens(sperm channel), so the flow of sperm is halted.

21. Tubectomy is surgery to bind and or cut tuba fallopi(ovum channel), so that the flow of ovum from ovarium is halted.

- 22. Implan** adalah alat KB berupa batang susuk, yang tipis dan halus seperti korek api, ditanam di bawah kulit lengan kiri (atau kanan jika kidal) bagian atas perempuan untuk mencegah kehamilan.
- 22. *Implant*** is a contraception device in the form of thin and soft implant rods, planted under female's left hand upper skin to prevent pregnancy.
- 23. Suntik** adalah cara KB hormonal dengan cara menyuntikkan hormon progesteron dan atau estrogen.
- 23. *Injection*** is a hormonal contracepton method done by injecting progesteron and or estrogen.
- 24. Pil** adalah alat KB berupa pil yang mengandung kombinasi progesteron dan estrogen untuk mencegah kehamilan.
- 24. *Tablet*** is a contraception device in the form a pills with contain combination of progesteron and estrogen to preven pregnancy.
- 25. Kondom** adalah alat KB berupa kantong karet tipis dan elastis dipakai ketika melakukan hubungan seksual untuk mencegah kehamilan.
- 25. *Condom*** is a contraception device in the form of thin and elastic rubber bag that is worn during sexual intercause to prevent pregnancy.
- 26. Bencana** adalah peristiwa atau rangkaian peristiwa yang mengancam dan mengganggu kehidupan dan penghidupan masyarakat yang disebabkan, baik oleh faktor alam dan atau faktor non alam maupun faktor manusia sehingga mengakibatkan timbulnya korban jiwa, kerusakan lingkungan, kerugian harta benda, dan dampak psikologis.
- 26. *Disaster*** is an events or sequences of events that threaten and disrupt the lives and livelihoods of people caused by natural factors and/or non-natural factors and human factors that result in casualties, environmental damage, property losses, and psychological impacts.
- 27. Bencana alam** adalah bencana yang diakibatkan oleh peristiwa atau serangkaian peristiwa yang disebabkan oleh alam antara lain berupa gempa bumi,
- 27. *Natural disasters*** are disasters caused by events or a series of events caused by nature including earthquakes, tsunamis, volcanic eruptions, floods, droughts,

tsunami, gunung meletus, banjir, kekeringan, angin topan, dan tanah longsor.

hurricanes, and landslides.

28. Kejadian Bencana adalah peristiwa bencana yang terjadi dan dicatat berdasarkan tanggal kejadian, lokasi, jenis bencana, korban dan ataupun kerusakan. Jika terjadi bencana pada tanggal yang sama dan melanda lebih dari satu wilayah, maka dihitung sebagai satu kejadian.

28. Disaster events are catastrophic events that occur and are recorded based on the date of the incident, location, type of disaster, victim and/or damage. If a disaster occurs on the same date and hits more than one region, it is counted as one event.

29. Gempa bumi adalah getaran atau guncangan yang terjadi di permukaan bumi yang disebabkan oleh tumbukan antar lempeng bumi, patahan aktif, aktivitas gunung api, atau runtuh batuan.

29. Earthquakes are vibrations or shocks that occur on the surface of the earth caused by collisions between the earth's plates, active faults, volcanic activity, or rock debris.

30. Tanah longsor adalah salah satu jenis gerakan massa tanah atau batuan, ataupun percampuran keduanya, menuruni atau keluar lereng akibat terganggunya kestabilan tanah atau batuan penyusun lereng.

30. Landslides are one type of land mass movement or rock, or a mixture of both, down or out of the slope due to disruption of soil stability or rock slope constituents.

31. Banjir adalah peristiwa atau keadaan dengan terendamnya suatu daerah atau daratan karena volume air yang meningkat.

31. Flood is an event or situation where an area or land is submerged due to the increasing volume of water.

32. Penduduk usia kerja adalah penduduk yang berumur 15 tahun ke atas.

32. Working age population is persons of 15 years and over

33. Pernikahan/Perkawinan adalah sah, apabila dilakukan menurut

33. Marriage is legal if carried out in accordance with the laws of each

hukum masing-masing agamanya dan kepercayaannya itu. Tiap-tiap pernikahan/perkawinan dicatat menurut peraturan perundang-undanganyang berlaku (Undang-undang Nomor 1 Tahun 1974 tentang Perkawinan Pasal 2). Dalam hal ini, pernikahan untuk yang beragama Islam dianggap sah menurut undang-undang jika tercatat di Kantor Urusan Agama (KUA). Pencatatan perkawinan tersebut dilakukan oleh pegawai pencatat nikah. Dengan demikian, setiap perkawinan harus dilangsungkan di hadapan dan di bawah pengawasan pegawai pencatat nikah. Pernikahan boleh dilakukan di KUA atau di luar KUA (nikah bedolan).

34. Perceraian adalah salah satu sebab putusnya perkawinan/pernikahan yang dapat terjadi karena talak (cerai talak) atau berdasarkan gugatan perceraian (cerai gugat). Undang-Undang Nomor 1 Tahun 1974 tentang Perkawinan Pasal 39 menyatakan:

(1) Perceraian hanya dapat dilakukan di depan sidang Pengadilan setelah Pengadilan yang bersangkutan berusaha dan tidak berhasil mendamaikan kedua belah pihak;

(2) Untuk melakukan perceraian harus ada cukup alasan bahwa antara suami istri itu tidak akan

religion and belief. Each marriage is recorded according to the applicable laws and regulations (Law No. 1/1974 concerning Marriage Article 2). In this case, marriage for Muslims is considered lawful if recorded by Religious Affairs Office (KUA). The registration of the marriage is carried out by the marriage registrar employee. Thus, each marriage must take place before and under the supervision of marriage registrar employee. Marriage can be done in the KUA or outside the KUA.

34. Divorce is one of the reason causing the end a marriage which can occur by talak (divorce by talak) or divorce petition (divorce by petition). Law No. 1/1974 concerning Marriage Article 39 states:

(1) Divorce can only be carried out in front of the Court of Justice after the Court has tried and has not succeeded in reconciling the two parties;

(2) There must be enough reason that the husband and wife will not be able to get along well as husband

dapat rukun sebagai suami istri;

and wife;

(3) Tata cara perceraian di depan sidang Pengadilan diatur dalam peraturan perundangan tersebut.

(3) The procedure for divorce in front of the court sessions is regulated in laws and regulations.

35. Faktor-faktor penyebab terjadinya perceraian antara lain:

35. Factors that cause divorce include:

- a. pasangan berbuat zina;
- b. pasangan menjadi pemabuk yang sulit disembuhkan;
- c. pasangan berbuat madat atau mabuk karena obat-obatan seperti narkoba;
- d. pasangan menjadi penjudi yang sulit disembuhkan;
- e. salah satu pihak meninggalkan pihak lain selama 2 (dua) tahun berturut-turut tanpa izin pihak lain dan tanpa alasan yang jelas dan benar, artinya salah satu pihak dengan sadar dan sengaja meninggalkan pihak lain;
- f. pasangan dihukum penjara selama 5 (lima) tahun atau lebih setelah perkawinan dilangsungkan;
- g. pasangan melakukan poligami;
- h. terjadi kekerasan dalam rumah tangga, yakni pasangan bertindak kejam dan suka menganiaya;
- i. pasangan tidak dapat menjalankan kewajibannya sebagai suami/istri karena cacat badan atau penyakit yang dideritanya;
- j. antara suami dan istri terjadi perselisihan dan pertengkaran terus menerus tanpa ada

- a. the spouse commit adultery;*
- b. the spouse committed alcohol abuse that are hard to cure;*
- c. the spouse committed drug abuse;*
- d. the spouse become gambler that are hard to cure;*
- e. spousal abandonment for 2 (two) consecutive years without the permission of the other spouse and clear reason, ie. one of the spouses consciously and intentionally leaves the other spouse;*
- f. the spouse was incarcerated for 5 (five) years or more after marriage is held;*
- g. the spouse do polygamy;*
- h. domestic violence, ie. the spouse acts cruel and abusive;*
- i. the spouse cannot carry out the obligation as a husband/wife because of physical disability or illness;*
- j. there are constant arguing between husband and wife without the possibility of reconciliation;*

kemungkinan untuk rukun kembali;

k. antara suami dan istri selama dalam perkawinan tidak saling mencintai dan terjadi ketidakharmonisan dalam rumah tangga karena perkawinan yang dilakukan atas dasar paksaan dari orang lain misal orang tua atau saudara (kawin paksa);

l. pasangan beralih agama atau murtad yang mengakibatkan ketidakrukunan dalam keluarga; m. terjadi ketidakharmonisan dalam rumah tangga karena masalah finansial/ekonomi misal suami tidak bekerja atau tidak memberi nafkah kepada istri dan anak, istri berpenghasilan lebih besar dari suami, dan lain sebagainya

k. husband and wife do not love each other during the marriage and there is disharmony in their family life because the marriage was carried out on the basis of coercion from other people such as parents or relatives (forced marriage);

l. the spouse change his/her religion or become apostate which causes family disharmony; m. there is disharmony in family life due to financial problems, for example: the husband does not work or provide a living for his wife and children, the wife earns more income than her husband, and so on.

36. Penduduk miskin adalah penduduk yang memiliki rata-rata pengeluaran per kapita per bulan di bawah Garis Kemiskinan.

36. A person whose expenditure per capita per month is below the poverty line is considered to be poor.

37. Garis Kemiskinan Makanan (GKM) merupakan nilai pengeluaran kebutuhan minimum makanan yang disetarakan dengan 2.100 kkalori per kapita per hari. Garis Kemiskinan NonMakanan (GKNM) adalah kebutuhan minimum untuk perumahan, sandang, pendidikan, kesehatan, dan kebutuhan dasar lainnya.

37. The Food Poverty Line refers to the daily minimum requirement of 2,100 kcal per capita per day. The Non-Food Poverty Line refers to the minimum requirement for household necessities for clothing, education, health, and other basic individual needs.

38. Sejak Desember 1998 digunakan **standar kemiskinan baru** yang merupakan

38. A new standard to measure poverty has been adopted since December 1998. This new

penyempurnaan standar yang lama. Penyempurnaan standar ini meliputi perluasan cakupan komoditi yang diperhitungkan dalam kebutuhan dasar. Disamping itu, penyempurnaan juga dilakukan dengan mempertimbangkan keterbandingannya antardaerah (provinsi serta perkotaan/perdesaan) dan antarwaktu yang disebabkan oleh adanya perbedaan tingkat harga antardaerah, yaitu dengan cara melakukan standardisasi harga terhadap harga di DKI Jakarta. Penyempurnaan standar kemiskinan ini diharapkan dapat mengukur tingkat kemiskinan secara lebih realistis.

standard was the revision of the old standard. The revised standard included the extension of the commodity coverage to be accounted in estimating the minimum basic needs. The new standard was also improved in its regional comparability, by using the reference population of the same real income (expenditure) class across regions so that it is also comparable over time. The revised poverty standard hopefully was able to measure the incidence of poverty more realistically.

39. 44. Ukuran Kemiskinan

a. **Head Count Index (HCI-P0)** adalah persentase penduduk miskin yang berada di bawah Garis Kemiskinan (GK).

b. **Indeks Kedalaman Kemiskinan (Poverty Gap Index-P1)** merupakan ukuran rata-rata kesenjangan pengeluaran masing-masing penduduk miskin terhadap garis kemiskinan. Semakin tinggi nilai indeks, semakin jauh rata-rata pengeluaran penduduk dari garis kemiskinan.

c. **Indeks Keparahan Kemiskinan (Poverty Severity Index-P2)** memberikan gambaran mengenai penyebaran pengeluaran di antara penduduk miskin. Semakin

39. Poverty Measures

a. **Head Count Index (HCI-P0)** simply measures the percentage of the population that is counted as poor, often denoted by P0.

b. **Poverty Gap Index-P1** measures the extent to which individuals fall below the poverty line (the poverty gaps) as a proportion of the poverty line. Higher value of the index shows that the gap between average expenditure of the poor and the poverty line is wider.

c. **Poverty Severity Index-P2** describes inequality among the poor. Higher value of the index shows that inequality among the poor is higher

tinggi nilai indeks, semakin tinggi ketimpangan pengeluaran di antara penduduk miskin.

<https://siakkab.bps.go.id>

ULASAN**DESCRIPTION****4.1 Kesehatan**

Jumlah sarana kesehatan di Kabupaten Siak pada tahun 2020 terdiri dari Rumah Sakit sebanyak 4 unit.

Kasus gangguan kesehatan terbanyak yang tercatat di 2021 di Kabupaten Siak adalah Hipertensi Esensial, yakni sebesar 811 kasus.

4.1 Health

The Number of health facilities in Siak Regency on 2021 consist of 4 units hospital.

The most cases of health problems recorded in 2021 in Siak Regency are Hipertension Essensial, which amount to 811 cases.

<https://siakkab.bps.go.id>

4.1 PENDIDIKAN EDUCATION

Tabel
Table 4.1.1 **Jumlah Sekolah, Guru, dan Murid Taman Kanak-Kanak (TK) di Bawah Kementerian Pendidikan dan Kebudayaan Menurut Kecamatan, 2020/2021 dan 2021/2022**
Number of Schools, Teachers, and Pupils in Kindergarten Under The Ministry of Education and Culture by Sub-Regency, 2020/2021 dan 2021/2022

Kecamatan Sub-Regency	Sekolah/Schools					
	Negeri/Public		Swasta/Private		Jumlah/Total	
	2020/2021	2021/2022	2020/2021	2021/2022	2020/2021	2021/2022
(1)	(2)	(3)	(4)	(5)	(6)	(7)
Minas	1	1	12	13	13	14
Sungai Mandau	1	1	5	5	6	6
Kandis	3	2	16	20	19	22
Siak	1	1	12	12	13	13
Kerinci Kanan	1	1	13	13	14	14
Tualang	2	2	39	39	41	41
Dayun	1	1	18	18	19	19
Lubuk Dalam	1	1	7	7	8	8
Koto Gasib	1	1	12	11	13	12
Mempura	1	1	6	6	7	7
Sungai Apit	1	1	20	20	21	21
Bunga Raya	1	1	14	14	15	15
Sabak Auh	1	1	4	4	5	5
Pusako	1	1	6	6	7	7
Kabupaten Siak	17	16	184	188	201	204

Lanjutan Tabel/Continued Table 4.1.1

Kecamatan Sub-Regency	Guru ¹ /Teachers ¹					
	Negeri/Public		Swasta/Private		Jumlah/Total	
	2020/2021	2021/2022	2020/2021	2021/2022	2020/2021	2021/2022
(1)	(8)	(9)	(10)	(11)	(12)	(13)
Minas	8	6	57	49	65	55
Sungai Mandau	10	8	19	18	29	26
Kandis	16	12	60	67	76	79
Siak	13	12	79	75	92	87
Kerinci Kanan	7	6	59	57	66	63
Tualang	18	15	223	203	241	218
Dayun	8	7	79	71	87	78
Lubuk Dalam	8	7	31	29	39	36
Koto Gasib	8	7	59	56	67	63
Mempura	11	9	31	30	42	39
Sungai Apit	13	11	89	85	102	96
Bunga Raya	10	9	79	71	89	80
Sabak Auh	9	9	23	20	32	29
Pusako	9	7	28	21	37	28
Kabupaten Siak	148	125	916	852	1 064	977

Lanjutan Tabel/*Continued Table 4.1.1*

Kecamatan Sub-Regency	Murid/Students					
	Negeri/Public		Swasta/Private		Jumlah/Total	
	2020/2021	2021/2022	2020/2021	2021/2022	2020/2021	2021/2022
(1)	(14)	(15)	(16)	(17)	(18)	(19)
Minas	30	26	310	344	340	370
Sungai Mandau	47	26	134	122	181	148
Kandis	126	76	660	635	786	711
Siak	103	102	603	393	706	495
Kerinci Kanan	66	42	507	474	573	516
Tualang	108	101	1 837	1 514	1 945	1 615
Dayun	65	67	610	546	675	613
Lubuk Dalam	85	79	278	259	363	338
Koto Gasib	24	32	557	477	581	509
Mempura	35	33	175	190	210	223
Sungai Apit	63	54	490	468	553	522
Bunga Raya	88	75	608	562	696	637
Sabak Auh	88	83	146	124	234	207
Pusako	78	68	149	152	227	220
Kabupaten Siak	1 006	864	7 064	6 260	8 070	7 124

Catatan/Note: Jumlah guru termasuk kepala sekolah dan guru/ *The total of teachers including headmaster and teacher*
 Sumber/Source: Kementerian Pendidikan, Kebudayaan, Riset, dan Teknologi, Sistem Data Pokok Pendidikan, data semester ganjil/
 Ministry of Education, Culture, Research, and Technology, Basic Education Data System, odd semester

Tabel 4.1.2 Jumlah Sekolah, Guru, dan Murid Raudatul Athfal (RA) di Bawah Kementerian Agama Menurut Kecamatan, 2020/2021 dan 2021/2022
Number of Schools, Teachers, and Pupils in Raudatul Athfal (RA) Under The Ministry of Religious Affairs by Sub-Regency, 2020/2021 dan 2021/2022

Kecamatan Sub-Regency	Sekolah/Schools		Guru/Teachers		Murid/Pupils	
	2020/2021	2021/2022	2020/2021	2021/2022	2020/2021	2021/2022
(1)	(2)	(3)	(4)	(5)	(6)	(7)
Minas	1	1	3	3	45	41
Sungai Mandau	-	-	-	-	-	-
Kandis	8	9	38	63	346	304
Siak	-	-	-	-	-	-
Kerinci Kanan	-	-	-	-	-	-
Tualang	3	3	7	12	57	33
Dayun	4	5	21	31	215	223
Lubuk Dalam	2	2	14	16	164	159
Koto Gasib	1	1	2	2	17	17
Mempura	2	2	8	8	32	25
Sungai Apit	2	2	17	10	84	76
Bunga Raya	1	1	4	10	151	122
Sabak Auh	3	3	19	23	262	228
Pusako	-	-	-	-	-	-
Kabupaten Siak	27	29	133	178	1 373	1 228

Sumber/Source: Kementerian Agama, EMIS, Data Semester Ganjil/Ministry of Religious Affairs, EMIS, Odd Semester Data

Tabel
Table 4.1.3

Jumlah Sekolah, Guru, dan Murid Sekolah Dasar (SD) di Bawah Kementerian Pendidikan dan Kebudayaan Menurut Kecamatan, 2020/2021 dan 2021/2022
Number of Schools, Teachers, and Pupils in Primary Schools Under The Ministry of Education and Culture by Sub-Regency, 2020/2021 dan 2021/2022

Kecamatan Sub-Regency	Sekolah/Schools					
	Negeri/Public		Swasta/Private		Jumlah/Total	
	2020/2021	2021/2022	2020/2021	2021/2022	2020/2021	2021/2022
(1)	(2)	(3)	(4)	(5)	(6)	(7)
Minas	12	12	1	2	13	14
Sungai Mandau	10	10	-	-	10	10
Kandis	23	23	7	7	30	30
Siak	10	10	2	4	12	14
Kerinci Kanan	14	14	-	-	14	14
Tualang	20	20	13	13	33	33
Dayun	21	21	1	1	22	22
Lubuk Dalam	9	9	2	2	11	11
Koto Gasib	19	19	1	2	20	21
Mempura	11	11	-	-	11	11
Sungai Apit	24	24	1	1	25	25
Bunga Raya	14	14	-	-	14	14
Sabak Auh	10	10	-	-	10	10
Pusako	8	8	-	-	8	8
Kabupaten Siak	205	205	28	32	233	237

Lanjutan Tabel/*Continued Table 4.1.3*

Kecamatan Sub-Regency	Guru ¹ /Teachers ¹					
	Negeri/Public		Swasta/Private		Jumlah/Total	
	2020/2021	2021/2022	2020/2021	2021/2022	2020/2021	2021/2022
(1)	(8)	(9)	(10)	(11)	(12)	(13)
Minas	237	230	-	16	237	246
Sungai Mandau	105	107	-	-	105	107
Kandis	440	429	97	91	537	520
Siak	185	179	46	56	231	235
Kerinci Kanan	169	164	-	-	169	164
Tualang	483	460	330	326	813	786
Dayun	283	276	16	16	299	292
Lubuk Dalam	123	121	20	21	143	142
Koto Gasib	201	203	30	24	231	227
Mempura	146	141	-	-	146	141
Sungai Apit	344	339	8	8	352	347
Bunga Raya	198	196	-	-	198	196
Sabak Auh	136	133	-	-	136	133
Pusako	87	84	-	-	87	84
Kabupaten Siak	3 137	3 062	547	558	3 684	3 620

Lanjutan Tabel/Continued Table 4.1.3

Kecamatan Sub-Regency	Murid/Students					
	Negeri/Public		Swasta/Private		Jumlah/Total	
	2020/2021	2021/2022	2020/2021	2021/2022	2020/2021	2021/2022
(1)	(14)	(15)	(16)	(17)	(18)	(19)
Minas	3 988	3 878	23	111	4 011	3 989
Sungai Mandau	1 493	1 526	-	-	1 493	1 526
Kandis	9 020	8 661	1 825	2 042	10 845	10 703
Siak	3 063	2 948	730	832	3 793	3 780
Kerinci Kanan	2 590	2 536	-	-	2 590	2 536
Tualang	8 816	8 548	6 004	5 512	14 820	14 060
Dayun	3 627	3 573	268	274	3 895	3 847
Lubuk Dalam	2 108	1 932	403	396	2 511	2 328
Koto Gasib	2 647	2 593	710	730	3 357	3 323
Mempura	1 827	1 712	-	-	1 827	1 712
Sungai Apit	3 431	3 386	124	125	3 555	3 511
Bunga Raya	3 131	3 017	-	-	3 131	3 017
Sabak Auh	1 252	1 281	-	-	1 252	1 281
Pusako	989	1 003	-	-	989	1 003
Kabupaten Siak	47 982	46 594	10 087	10 022	58 069	56 616

Catatan/Note: Jumlah guru termasuk kepala sekolah dan guru/ The total of teachers including headmaster and teacher
 Sumber/Source: Kementerian Pendidikan dan Kebudayaan, Sistem Data Pokok Pendidikan, data semester ganjil/ Ministry of
 Educations and Culture, Basic Education Data System, odd semester

Tabel
Table 4.1.4

Jumlah Sekolah, Guru, dan Murid Madrasah Ibtidaiyah (MI) di Bawah Kementerian Agama Menurut Kecamatan Menurut Kecamatan, 2020/2021 dan 2021/2022
Number of Schools, Teachers, and Pupils in Madrasah Ibtidaiyah (MI) Under The Ministry of Religious Affairs by Sub-Regency, 2020/2021 dan 2021/2022

Kecamatan Sub-Regency	Sekolah/Schools					
	Negeri/Public		Swasta/Private		Jumlah/Total	
	2020/2021	2021/2022	2020/2021	2021/2022	2020/2021	2021/2022
(1)	(2)	(3)	(4)	(5)	(6)	(7)
Minas	-	-	-	-	-	-
Sungai Mandau	-	-	-	-	-	-
Kandis	-	-	6	6	6	6
Siak	-	-	3	3	3	3
Kerinci Kanan	-	-	3	3	3	3
Tualang	-	-	7	8	7	8
Dayun	-	-	1	1	1	1
Lubuk Dalam	-	-	2	3	2	3
Koto Gasib	-	-	-	-	-	-
Mempura	-	-	1	1	1	1
Sungai Apit	-	-	1	1	1	1
Bunga Raya	-	-	5	5	5	5
Sabak Auh	1	1	1	1	2	2
Pusako	-	-	-	-	-	-
Kabupaten Siak	1	1	30	32	31	33

Lanjutan Tabel/*Continued Table 4.1.4*

Kecamatan Sub-Regency	Guru ¹ /Teachers ¹					
	Negeri/Public		Swasta/Private		Jumlah/Total	
	2020/2021	2021/2022	2020/2021	2021/2022	2020/2021	2021/2022
(1)	(8)	(9)	(10)	(11)	(12)	(13)
Minas	-	-	-	-	-	-
Sungai Mandau	-	-	-	-	-	-
Kandis	-	-	48	61	48	61
Siak	-	-	55	64	55	64
Kerinci Kanan	-	-	35	49	35	49
Tualang	-	-	89	136	89	136
Dayun	-	-	7	10	7	10
Lubuk Dalam	-	-	13	42	13	42
Koto Gasib	-	-	-	-	-	-
Mempura	-	-	3	5	3	5
Sungai Apit	-	-	8	9	8	9
Bunga Raya	-	-	70	81	70	81
Sabak Auh	24	35	12	17	36	52
Pusako	-	-	-	-	-	-
Kabupaten Siak	24	35	340	474	364	509

Lanjutan Tabel/Continued Table 4.1.4

Kecamatan Sub-Regency	Murid/Students					
	Negeri/Public		Swasta/Private		Jumlah/Total	
	2020/2021	2021/2022	2020/2021	2021/2022	2020/2021	2021/2022
(1)	(14)	(15)	(16)	(17)	(18)	(19)
Minas	-	-	-	-	-	-
Sungai Mandau	-	-	-	-	-	-
Kandis	-	-	893	992	893	992
Siak	-	-	901	902	901	902
Kerinci Kanan	-	-	356	441	356	441
Tualang	-	-	1 499	1 610	1 499	1 610
Dayun	-	-	35	75	35	75
Lubuk Dalam	-	-	106	175	106	175
Koto Gasib	-	-	-	-	-	-
Mempura	-	-	10	15	10	15
Sungai Apit	-	-	145	156	145	156
Bunga Raya	-	-	663	815	663	815
Sabak Auh	439	489	80	93	519	582
Pusako	-	-	-	-	-	-
Kabupaten Siak	439	489	4 688	5 274	5 127	5 763

Sumber/Source: Kementerian Agama, EMIS, Data Semester Ganjil/Ministry of Religious Affairs, EMIS, Odd Semester Data

Tabel
Table 4.1.5

Jumlah Sekolah, Guru, dan Murid Sekolah Menengah Pertama (SMP) di Bawah Kementerian Pendidikan dan Kebudayaan Menurut Kecamatan, 2020/2021 dan 2021/2022
Number of Schools, Teachers, and Pupils in Junior High Schools Under The Ministry of Education and Culture by Sub-Regency, 2020/2021 dan 2021/2022

Kecamatan Sub-Regency	Sekolah/Schools					
	Negeri/Public		Swasta/Private		Jumlah/Total	
	2020/2021	2021/2022	2020/2021	2021/2022	2020/2021	2021/2022
(1)	(2)	(3)	(4)	(5)	(6)	(7)
Minas	7	7	1	1	8	8
Sungai Mandau	7	7	-	-	7	7
Kandis	9	9	8	8	17	17
Siak	4	4	2	3	6	7
Kerinci Kanan	7	7	1	1	8	8
Tualang	14	14	10	10	24	24
Dayun	6	6	1	1	7	7
Lubuk Dalam	3	3	-	-	3	3
Koto Gasib	4	4	1	1	5	5
Mempura	3	3	2	1	5	4
Sungai Apit	8	8	1	1	9	9
Bunga Raya	4	4	-	-	4	4
Sabak Auh	3	3	1	1	4	4
Pusako	3	3	-	-	4	3
Kabupaten Siak	82	82	28	28	110	110

Lanjutan Tabel/Continued Table 4.1.5

Kecamatan Sub-Regency	Guru ¹ /Teachers ¹					
	Negeri/Public		Swasta/Private		Jumlah/Total	
	2020/2021	2021/2022	2020/2021	2021/2022	2020/2021	2021/2022
(1)	(8)	(9)	(10)	(11)	(12)	(13)
Minas	130	127	15	15	145	142
Sungai Mandau	69	74	-	-	69	74
Kandis	175	181	60	63	235	244
Siak	96	96	39	38	135	134
Kerinci Kanan	101	100	2	10	103	110
Tualang	315	316	128	118	443	434
Dayun	109	103	13	10	122	113
Lubuk Dalam	57	56	-	-	57	56
Koto Gasib	60	57	13	13	73	70
Mempura	58	57	5	6	63	63
Sungai Apit	134	135	7	8	141	143
Bunga Raya	66	63	-	-	66	63
Sabak Auh	40	39	21	23	61	62
Pusako	43	44	-	-	43	44
Kabupaten Siak	1 453	1 448	303	304	1 756	1 752

Lanjutan Tabel/*Continued Table 4.1.5*

Kecamatan Sub-Regency	Murid/Students					
	Negeri/Public		Swasta/Private		Jumlah/Total	
	2020/2021	2021/2022	2020/2021	2021/2022	2020/2021	2021/2022
(1)	(14)	(15)	(16)	(17)	(18)	(19)
Minas	1 439	1 411	164	156	1 603	1 567
Sungai Mandau	497	499	-	-	497	499
Kandis	3 326	3 417	702	619	4 028	4 036
Siak	1 113	1 108	496	579	1 609	1 687
Kerinci Kanan	1 013	985	252	402	1 265	1 387
Tualang	4 898	4 842	1 719	1 435	6 617	6 277
Dayun	1 128	1 121	163	187	1 291	1 308
Lubuk Dalam	746	740	-	-	746	740
Koto Gasib	570	577	291	287	861	864
Mempura	599	558	93	78	692	636
Sungai Apit	940	912	123	155	1 063	1 067
Bunga Raya	771	821	-	-	771	821
Sabak Auh	261	232	276	306	537	538
Pusako	286	268	-	-	286	268
Kabupaten Siak	17 587	17 491	4 279	4 204	21 866	21 695

Catatan/Note: Jumlah guru termasuk kepala sekolah dan guru/ *The total of teachers including headmaster and teacher*
 Sumber/Source: Kementerian Pendidikan dan Kebudayaan, Sistem Data Pokok Pendidikan, data semester ganjil/ Ministry of
 Educations and Culture, Basic Education Data System, odd semester

Tabel
Table 4.1.6

Jumlah Sekolah, Guru, dan Murid Madrasah Tsanawiyah (MTs) di Bawah Kementerian Agama Menurut Kecamatan, 2020/2021 dan 2021/2022
Number of Schools, Teachers, and Pupils in Madrasah Tsanawiyah (MTs) Under The Ministry of Religious Affairs by Sub-Regency, 2020/2021 dan 2021/2022

Kecamatan Sub-Regency	Sekolah/Schools					
	Negeri/Public		Swasta/Private		Jumlah/Total	
	2020/2021	2021/2022	2020/2021	2021/2022	2020/2021	2021/2022
(1)	(2)	(3)	(4)	(5)	(6)	(7)
Minas	-	-	3	2	3	2
Sungai Mandau	-	-	-	-	-	-
Kandis	-	-	6	7	6	7
Siak	1	1	3	4	4	5
Kerinci Kanan	-	-	5	6	5	6
Tualang	-	-	4	4	4	4
Dayun	-	-	5	5	5	5
Lubuk Dalam	-	-	3	4	3	4
Koto Gasib	-	-	3	3	3	3
Mempura	-	-	1	1	1	1
Sungai Apit	1	1	3	3	4	4
Bunga Raya	1	1	4	4	5	5
Sabak Auh	-	-	2	2	2	2
Pusako	-	-	1	1	1	1
Kabupaten Siak	3	3	43	47	46	50

Lanjutan Tabel/*Continued Table 4.1.6*

Kecamatan Sub-Regency	Guru ¹ /Teachers ¹					
	Negeri/Public		Swasta/Private		Jumlah/Total	
	2020/2021	2021/2022	2020/2021	2021/2022	2020/2021	2021/2022
(1)	(8)	(9)	(10)	(11)	(12)	(13)
Minas	-	-	36	36	36	36
Sungai Mandau	-	-	-	-	-	-
Kandis	-	-	74	101	74	101
Siak	23	32	28	43	51	75
Kerinci Kanan	-	-	53	68	53	68
Tualang	-	-	42	45	42	45
Dayun	-	-	50	58	50	58
Lubuk Dalam	-	-	32	51	32	51
Koto Gasib	-	-	33	39	33	39
Mempura	-	-	5	7	5	7
Sungai Apit	25	33	31	32	56	65
Bunga Raya	14	21	60	75	74	96
Sabak Auh	-	-	38	48	38	48
Pusako	-	-	7	22	7	22
Kabupaten Siak	62	86	489	637	551	723

Lanjutan Tabel/Continued Table 4.1.6

Kecamatan Sub-Regency	Murid/Students					
	Negeri/Public		Swasta/Private		Jumlah/Total	
	2020/2021	2021/2022	2020/2021	2021/2022	2020/2021	2021/2022
(1)	(14)	(15)	(16)	(17)	(18)	(19)
Minas	-	-	795	919	795	919
Sungai Mandau	-	-	-	-	-	-
Kandis	-	-	861	933	861	933
Siak	385	384	252	256	637	640
Kerinci Kanan	-	-	405	595	405	595
Tualang	-	-	490	498	490	498
Dayun	-	-	414	555	414	555
Lubuk Dalam	-	-	296	295	296	295
Koto Gasib	-	-	473	394	473	394
Mempura	-	-	52	45	52	45
Sungai Apit	423	427	182	158	605	585
Bunga Raya	166	146	532	598	698	744
Sabak Auh	-	-	580	636	580	636
Pusako	-	-	36	30	36	30
Kabupaten Siak	974	957	5 368	5 916	6 342	6 873

Sumber/Source: Kementerian Agama, EMIS, Data Semester Ganjil/ Ministry of Religious Affairs, EMIS, Odd Semester Data

Tabel
Table 4.1.7

Jumlah Sekolah, Guru, dan Murid Sekolah Menengah Atas (SMA) di Bawah Kementerian Pendidikan dan Kebudayaan Menurut Kecamatan, 2020/2021 dan 2021/2022
Number of Schools, Teachers, and Pupils in Senior High Schools Under The Ministry of Education and Culture by Sub-Regency, 2020/2021 dan 2021/2022

Kecamatan Sub-Regency	Sekolah/Schools					
	Negeri/Public		Swasta/Private		Jumlah/Total	
	2020/2021	2021/2022	2020/2021	2021/2022	2020/2021	2021/2022
(1)	(2)	(3)	(4)	(5)	(6)	(7)
Minas	2	2	-	-	2	2
Sungai Mandau	1	1	-	-	1	1
Kandis	4	4	1	1	5	5
Siak	3	3	1	1	4	4
Kerinci Kanan	2	2	-	-	2	2
Tualang	6	6	1	1	7	7
Dayun	2	2	-	-	2	2
Lubuk Dalam	2	2	-	-	2	2
Koto Gasib	1	1	-	-	1	1
Mempura	2	2	1	1	3	3
Sungai Apit	3	3	-	-	3	3
Bunga Raya	2	2	-	-	2	2
Sabak Auh	1	1	-	-	1	1
Pusako	1	1	-	-	1	1
Kabupaten Siak	32	32	4	4	36	36

Lanjutan Tabel/Continued Table 4.1.7

Kecamatan Sub-Regency	Guru ¹ /Teachers ¹					
	Negeri/Public		Swasta/Private		Jumlah/Total	
	2020/2021	2021/2022	2020/2021	2021/2022	2020/2021	2021/2022
(1)	(8)	(9)	(10)	(11)	(12)	(13)
Minas	60	57	-	-	60	57
Sungai Mandau	30	31	-	-	30	31
Kandis	100	101	14	14	114	115
Siak	72	70	19	16	91	86
Kerinci Kanan	40	39	-	-	40	39
Tualang	234	228	8	7	242	235
Dayun	55	53	-	-	55	53
Lubuk Dalam	39	41	-	-	39	41
Koto Gasib	26	28	-	-	26	28
Mempura	36	32	12	11	48	43
Sungai Apit	91	87	-	-	91	87
Bunga Raya	46	49	-	-	46	49
Sabak Auh	21	21	-	-	21	21
Pusako	22	22	-	-	22	22
Kabupaten Siak	872	859	53	48	925	907

Lanjutan Tabel/*Continued Table 4.1.7*

Kecamatan Sub-Regency	Murid/Students					
	Negeri/Public		Swasta/Private		Jumlah/Total	
	2020/2021	2021/2022	2020/2021	2021/2022	2020/2021	2021/2022
(1)	(14)	(15)	(16)	(17)	(18)	(19)
Minas	812	847	-	-	812	847
Sungai Mandau	433	388	-	-	433	388
Kandis	1 860	1 927	270	280	2 130	2 207
Siak	996	1 045	280	276	1 276	1 321
Kerinci Kanan	473	510	-	-	473	510
Tualang	4 592	4 622	151	93	4 743	4 715
Dayun	647	618	-	-	647	618
Lubuk Dalam	517	575	-	-	517	575
Koto Gasib	484	444	-	-	484	444
Mempura	302	310	56	52	358	362
Sungai Apit	968	1 165	-	-	968	1 165
Bunga Raya	590	592	-	-	590	592
Sabak Auh	235	221	-	-	235	221
Pusako	219	259	-	-	219	259
Kabupaten Siak	13 128	13 523	757	701	13 885	14 224

Catatan/Note: Jumlah guru termasuk kepala sekolah dan guru/ *The total of teachers including headmaster and teacher*
 Sumber/Source: Kementerian Pendidikan dan Kebudayaan, Sistem Data Pokok Pendidikan, data semester ganjil/ Ministry of
 Educations and Culture, Basic Education Data System, odd semester

Tabel 4.1.8 Jumlah Sekolah, Guru, dan Murid Sekolah Menengah Kejuruan (SMK) di Bawah Kementerian Pendidikan dan Kebudayaan Menurut Kecamatan, 2020/2021 dan 2021/2022
Number of Schools, Teachers, and Pupils in Vocational High Schools Under The Ministry of Education and Culture by Sub-Regency, 2020/2021 dan 2021/2022

Kecamatan Sub-Regency	Sekolah/Schools					
	Negeri/Public		Swasta/Private		Jumlah/Total	
	2020/2021	2021/2022	2020/2021	2021/2022	2020/2021	2021/2022
(1)	(2)	(3)	(4)	(5)	(6)	(7)
Minas	1	1	1	1	2	2
Sungai Mandau	-	-	-	-	-	-
Kandis	1	1	5	5	6	6
Siak	1	1	1	1	2	2
Kerinci Kanan	1	1	1	1	2	2
Tualang	1	1	6	6	7	7
Dayun	1	1	-	-	1	1
Lubuk Dalam	1	1	-	-	1	1
Koto Gasib	1	1	-	-	1	1
Mempura	1	1	-	-	1	1
Sungai Apit	1	1	-	-	1	1
Bunga Raya	1	1	-	-	1	1
Sabak Auh	1	1	-	-	1	1
Pusako	-	-	-	-	-	-
Kabupaten Siak	12	12	14	14	26	26

Lanjutan Tabel/*Continued Table* 4.1.8

Kecamatan Sub-Regency	Guru ¹ /Teachers ¹					
	Negeri/Public		Swasta/Private		Jumlah/Total	
	2020/2021	2021/2022	2020/2021	2021/2022	2020/2021	2021/2022
(1)	(8)	(9)	(10)	(11)	(12)	(13)
Minas	31	32	4	9	35	41
Sungai Mandau	-	-	-	-	-	-
Kandis	44	50	84	79	128	129
Siak	30	31	8	12	38	43
Kerinci Kanan	23	23	8	11	31	34
Tualang	39	39	93	82	132	121
Dayun	35	37	-	-	35	37
Lubuk Dalam	30	30	-	-	30	30
Koto Gasib	22	22	-	-	22	22
Mempura	64	68	-	-	64	68
Sungai Apit	26	28	-	-	26	28
Bunga Raya	29	29	-	-	29	29
Sabak Auh	18	16	-	-	18	16
Pusako	-	-	-	-	-	-
Kabupaten Siak	391	405	197	193	588	598

Lanjutan Tabel/*Continued Table* 4.1.8

Kecamatan Sub-Regency	Murid/Students					
	Negeri/Public		Swasta/Private		Jumlah/Total	
	2020/2021	2021/2022	2020/2021	2021/2022	2020/2021	2021/2022
(1)	(14)	(15)	(16)	(17)	(18)	(19)
Minas	508	445	12	11	520	456
Sungai Mandau	-	-	-	-	-	-
Kandis	829	849	1 067	996	1 896	1 845
Siak	381	366	66	83	447	449
Kerinci Kanan	315	320	54	79	369	399
Tualang	509	493	1 198	1 156	1 707	1 649
Dayun	467	449	-	-	467	449
Lubuk Dalam	255	221	-	-	255	221
Koto Gasib	314	318	-	-	314	318
Mempura	737	776	-	-	737	776
Sungai Apit	352	319	-	-	352	319
Bunga Raya	308	311	-	-	308	311
Sabak Auh	92	70	-	-	92	70
Pusako	-	-	-	-	-	-
Kabupaten Siak	5 067	4 937	2 397	2 325	7 464	7 262

Catatan/Note: Jumlah guru termasuk kepala sekolah dan guru/ *The total of teachers including headmaster and teacher*
 Sumber/Source: Kementerian Pendidikan dan Kebudayaan, Sistem Data Pokok Pendidikan, data semester ganjil/ Ministry of
 Educations and Culture, Basic Education Data System, odd semester

Tabel
Table 4.1.9

Jumlah Sekolah, Guru, dan Murid Madrasah Aliyah (MA) di Bawah Kementerian Agama Menurut Kecamatan, 2020/2021 dan 2021/2022
Number of Schools, Teachers, and Pupils in Madrasah Aliyah (MA) Under the Ministry of Religious Affairs by Sub-Regency, 2020/2021 dan 2021/2022

Kecamatan Sub-Regency	Sekolah/Schools					
	Negeri/Public		Swasta/Private		Jumlah/Total	
	2020/2021	2021/2022	2020/2021	2021/2022	2020/2021	2021/2022
(1)	(2)	(3)	(4)	(5)	(6)	(7)
Minas	-	-	1	1	1	1
Sungai Mandau	-	-	-	-	-	-
Kandis	-	-	3	4	3	4
Siak	1	1	1	-	2	1
Kerinci Kanan	-	-	3	4	3	4
Tualang	1	1	2	2	3	3
Dayun	-	-	4	5	4	5
Lubuk Dalam	-	-	3	3	3	3
Koto Gasib	-	-	1	1	1	1
Mempura	-	-	-	-	-	-
Sungai Apit	-	-	3	3	3	3
Bunga Raya	-	-	1	1	1	1
Sabak Auh	-	-	3	3	3	3
Pusako	-	-	-	-	-	-
Kabupaten Siak	2	2	25	27	27	29

Lanjutan Tabel/Continued Table 4.1.9

Kecamatan Sub-Regency	Guru ¹ /Teachers ¹					
	Negeri/Public		Swasta/Private		Jumlah/Total	
	2020/2021	2021/2022	2020/2021	2021/2022	2020/2021	2021/2022
(1)	(8)	(9)	(10)	(11)	(12)	(13)
Minas	-	-	7	14	7	14
Sungai Mandau	-	-	-	-	-	-
Kandis	-	-	34	56	34	56
Siak	23	36	9	-	32	36
Kerinci Kanan	-	-	29	67	29	67
Tualang	29	58	15	17	44	75
Dayun	-	-	32	60	32	60
Lubuk Dalam	-	-	21	24	21	24
Koto Gasib	-	-	9	9	9	9
Mempura	-	-	-	-	-	-
Sungai Apit	-	-	38	37	38	37
Bunga Raya	-	-	16	18	16	18
Sabak Auh	-	-	33	50	33	50
Pusako	-	-	-	-	-	-
Kabupaten Siak	52	94	243	352	295	446

Lanjutan Tabel/*Continued Table 4.1.9*

Kecamatan Sub-Regency	Murid/Students					
	Negeri/Public		Swasta/Private		Jumlah/Total	
	2020/2021	2021/2022	2020/2021	2021/2022	2020/2021	2021/2022
(1)	(14)	(15)	(16)	(17)	(18)	(19)
Minas	-	-	236	355	236	355
Sungai Mandau	-	-	-	-	-	-
Kandis	-	-	386	407	386	407
Siak	345	336	40	-	385	336
Kerinci Kanan	-	-	170	233	170	233
Tualang	177	267	126	141	303	408
Dayun	-	-	192	179	192	179
Lubuk Dalam	-	-	106	130	106	130
Koto Gasib	-	-	159	153	159	153
Mempura	-	-	-	-	-	-
Sungai Apit	-	-	167	196	167	196
Bunga Raya	-	-	153	157	153	157
Sabak Auh	-	-	293	312	293	312
Pusako	-	-	-	-	-	-
Kabupaten Siak	522	603	2 028	2 263	2 550	2 866

Catatan/Note: Data 2019 merupakan data dari Kementerian Agama/Data 2019 is data form Ministry of Religious Affairs
 Sumber/Source: Kementerian Agama Kabupaten Siak, data semester ganjil/Ministry of Religious Affairs of Siak Regency, odd semester

Tabel 4.1.10 Jumlah Desa¹/Kelurahan yang Memiliki Fasilitas Sekolah Menurut Kecamatan dan Tingkat Pendidikan, 2019– 2021
Number of Villages¹ Having Educational Facilities by Sub-Regency and Educational Level, 2019– 2021

Kecamatan Sub-Regency	SD Primary School		
	2019	2020	2021
(1)	(2)	(3)	(4)
Minas	5	5	5
Sungai Mandau	8	8	8
Kandis	11	11	11
Siak	8	8	8
Kerinci Kanan	12	12	12
Tualang	9	9	9
Dayun	11	11	11
Lubuk Dalam	7	7	7
Koto Gasib	10	10	10
Mempura	8	8	8
Sungai Apit	15	15	15
Bunga Raya	10	10	10
Sabak Auh	7	7	7
Pusako	7	7	7
Kabupaten Siak	128	128	128

Lanjutan Tabel/*Continued Table* 4.1.10

Kecamatan <i>Sub-Regency</i>	SMP <i>Junior High School</i>		
	2019	2020	2021
(1)	(5)	(6)	(7)
Minas	5	5	5
Sungai Mandau	7	8	8
Kandis	11	11	11
Siak	7	8	8
Kerinci Kanan	10	11	11
Tualang	9	9	9
Dayun	8	8	8
Lubuk Dalam	5	5	5
Koto Gasib	7	7	7
Mempura	4	4	4
Sungai Apit	9	9	9
Bunga Raya	6	6	6
Sabak Auh	5	5	5
Pusako	4	4	4
Kabupaten Siak	97	100	100

Lanjutan Tabel/*Continued Table 4.1.10*

Kecamatan <i>Sub-Regency</i>	SMA <i>Senior High School</i>		
	2019	2020	2021
(1)	(8)	(9)	(10)
Minas	3	3	4
Sungai Mandau	1	1	1
Kandis	5	6	5
Siak	5	5	5
Kerinci Kanan	3	4	5
Tualang	5	5	5
Dayun	4	4	4
Lubuk Dalam	3	3	3
Koto Gasib	2	2	2
Mempura	3	3	3
Sungai Apit	4	4	4
Bunga Raya	3	3	3
Sabak Auh	4	4	4
Pusako	1	1	1
Kabupaten Siak	46	48	49

Lanjutan Tabel/*Continued Table* 4.1.10

Kecamatan <i>Sub-Regency</i>	SMK <i>Vocational School</i>		
	2019	2020	2021
(1)	(11)	(12)	(13)
Minas	2	2	2
Sungai Mandau	–	–	–
Kandis	3	4	4
Siak	2	1	1
Kerinci Kanan	1	1	1
Tualang	3	3	3
Dayun	1	1	1
Lubuk Dalam	1	1	1
Koto Gasib	1	1	1
Mempura	1	1	1
Sungai Apit	1	1	1
Bunga Raya	1	1	1
Sabak Auh	1	1	1
Pusako	–	–	–
Kabupaten Siak	18	18	18

Lanjutan Tabel/Continued Table 4.1.10

Kecamatan Sub-Regency	Perguruan Tinggi University		
	2019	2020	2021
(1)	(14)	(15)	(16)
Minas	–	–	–
Sungai Mandau	–	–	–
Kandis	1	1	1
Siak	1	1	1
Kerinci Kanan	–	–	–
Tualang	1	–	–
Dayun	–	–	–
Lubuk Dalam	–	–	–
Koto Gasib	–	–	–
Mempura	2	2	2
Sungai Apit	–	–	–
Bunga Raya	–	–	–
Sabak Auh	–	–	–
Pusako	–	–	–
Kabupaten Siak	5	4	4

Catatan/Note: ¹ Desa pada tabel ini termasuk Unit Permukiman Transmigrasi (UPT) yang masih dibina oleh kementerian terkait dan nagari di Provinsi Sumatera Barat/Villages in this table include Transmigration Settlement Unit which is still fostered by the relevant ministries and the nagari in the Province of Sumatera Barat

Sumber/Source: BPS, Pendataan Potensi Desa (Podes)/ BPS–Statistics Indonesia, Village Potential Data Collection

Tabel
Table 4.1.11

Jumlah Sekolah, Guru, dan Murid Sekolah Luar Biasa (SLB) di Bawah Kementerian Pendidikan dan Kebudayaan menurut Kecamatan, 2020/2021 dan 2021/2022
Number of Schools, Teachers, and Pupils in Extraordinary School (ES) Under the Ministry of Religious Affairs by Sub-Regency, 2020/2021 dan 2021/2022

Kecamatan Sub-Regency	Sekolah/Schools					
	Negeri/Public		Swasta/Private		Jumlah/Total	
	2020/2021	2021/2022	2020/2021	2021/2022	2020/2021	2021/2022
(1)	(2)	(3)	(4)	(5)	(6)	(7)
Minas	-	-	-	-	0	0
Sungai Mandau	-	-	-	-	0	0
Kandis	-	-	-	-	0	0
Siak	1	1	-	-	1	1
Kerinci Kanan	-	-	-	-	0	0
Tualang	-	-	2	2	2	2
Dayun	-	-	-	-	0	0
Lubuk Dalam	-	-	-	-	0	0
Koto Gasib	-	-	-	-	0	0
Mempura	-	-	-	-	0	0
Sungai Apit	-	-	-	-	0	0
Bunga Raya	-	-	-	-	0	0
Sabak Auh	-	-	-	-	0	0
Pusako	-	-	-	-	0	0
Kabupaten Siak	1	1	2	2	3	3

Lanjutan Tabel/Continued Table 4.1.11

Kecamatan Sub-Regency	Guru ¹ /Teachers ¹					
	Negeri/Public		Swasta/Private		Jumlah/Total	
	2020/2021	2021/2022	2020/2021	2021/2022	2020/2021	2021/2022
(1)	(8)	(9)	(10)	(11)	(12)	(13)
Minas	-	-	-	-	0	0
Sungai Mandau	-	-	-	-	0	0
Kandis	-	-	-	-	0	0
Siak	16	16	-	-	16	16
Kerinci Kanan	-	-	-	-	0	0
Tualang	-	-	32	32	32	32
Dayun	-	-	-	-	0	0
Lubuk Dalam	-	-	-	-	0	0
Koto Gasib	-	-	-	-	0	0
Mempura	-	-	-	-	0	0
Sungai Apit	-	-	-	-	0	0
Bunga Raya	-	-	-	-	0	0
Sabak Auh	-	-	-	-	0	0
Pusako	-	-	-	-	0	0
Kabupaten Siak	16	16	32	32	48	48

Lanjutan Tabel/*Continued Table* 4.1.11

Kecamatan Sub-Regency	Murid/Students					
	Negeri/Public		Swasta/Private		Jumlah/Total	
	2020/2021	2021/2022	2020/2021	2021/2022	2020/2021	2021/2022
(1)	(14)	(15)	(16)	(17)	(18)	(19)
Minas	-	-	-	-	0	0
Sungai Mandau	-	-	-	-	0	0
Kandis	-	-	-	-	0	0
Siak	62	62	-	-	62	62
Kerinci Kanan	-	-	-	-	0	0
Tualang	-	-	179	179	179	179
Dayun	-	-	-	-	0	0
Lubuk Dalam	-	-	-	-	0	0
Koto Gasib	-	-	-	-	0	0
Mempura	-	-	-	-	0	0
Sungai Apit	-	-	-	-	0	0
Bunga Raya	-	-	-	-	0	0
Sabak Auh	-	-	-	-	0	0
Pusako	-	-	-	-	0	0
Kabupaten Siak	62	62	179	179	241	241

Sumber/*Source*: UPTD Pendidikan dan Kebudayaan Kabupaten Siak/*UPTD Education and Culture of Siak Regency*

Tabel 4.1.12 **Angka Partisipasi Murni (APM) Menurut Jenjang Pendidikan di Kabupaten Siak, 2020-2021**
Table 4.1.12 **Net Participation Rates by Educational Level in Siak Regency, 2020-2021**

Jenjang Pendidikan <i>Educational Level</i>	2020		2021		Jumlah/Total
	Laki-laki/ Man	Perempuan/ Woman	Laki-laki/ Man	Perempuan/ Woman	
(1)	(2)	(3)	(4)	(5)	(6)
SD/MI <i>Elementary School</i>	99,83	99,29	99,34	99,63	99,49
SMP/MTs <i>Junior High School</i>	83,39	81,04	84,28	81,23	82,75
SMA/SMK/MA <i>Senior High School</i>	65,42	77,56	75,68	67,94	71,93

Sumber/Source: BPS, Survei Sosial Ekonomi Nasional (Susenas)/BPS-Statistics Indonesia, National Socioeconomic Survey

Tabel
Table 4.1.13

Angka Partisipasi Kasar (APK) Menurut Jenjang Pendidikan di Kabupaten Siak, 2020-2021
Bruto Participation Rates by Educational Level in Siak Regency, 2020-2021

Jenjang Pendidikan <i>Educational Level</i>	2020		2021		Jumlah/Total
	Laki-laki/ Man	Perempuan/ Woman	Laki-laki/ Man	Perempuan/ Woman	
(1)	(2)	(3)	(4)	(5)	(6)
SD/MI <i>Elementary School</i>	102,26	105,62	100,51	103,42	102
SMP/MTs <i>Junior High School</i>	92,98	92,73	95,01	89,64	92,32
SMA/SMK/MA <i>Senior High School</i>	79,93	91,03	88,21	86,21	87,24

Sumber/Source: BPS, Survei Sosial Ekonomi Nasional (Susenas)/BPS-Statistics Indonesia, National Socioeconomic Survey

Tabel 4.1.14 **Angka Partisipasi Sekolah (APS) Menurut Jenjang Pendidikan di Kabupaten Siak, 2020-2021**
Table 4.1.14 **School Participation Rates by Educational Level in Siak Regency, 2020-2021**

Jenjang Pendidikan <i>Educational Level</i>	2020		2021		Jumlah/ <i>Total</i>
	Laki-laki/ <i>Man</i>	Perempuan/ <i>Woman</i>	Laki-laki/ <i>Man</i>	Perempuan/ <i>Woman</i>	
(1)	(2)	(3)	(4)	(5)	(6)
SD/MI <i>Elementary School</i>	100,00	99,97	100,00	99,63	99,81
SMP/MTs <i>Junior High School</i>	93,42	92,70	92,8	96,08	94,44
SMA/SMK/MA <i>Senior High School</i>	79,05	90,50	85,24	85,08	85,17

Sumber/*Source*: BPS, Survei Sosial Ekonomi Nasional (Susenas)/BPS-Statistics Indonesia, National Socioeconomic Survey

Tabel
Table 4.1.15

Persentase Penduduk Berumur 15 Tahun ke Atas yang Melek Huruf menurut Kelompok Umur di Kabupaten Siak 2018-2021
Percentage of Literate People Aged 15 Years and Over by Age Group in Siak Regency, 2018-2021

Kelompok Umur Age Group	2018	2019	2020	2021
(1)	(2)	(3)	(4)	(5)
15-19	100	100	100,00	100,00
20-24	100	100	100,00	100,00
25-29	100	100	100,00	100,00
30-34	100	100	100,00	100,00
35-39	100	100	100,00	100,00
40-44	100	98,6	100,00	100,00
45-49	100	100	100,00	100,00
50+	97,7	93,6	98,74	96,99
Total				
15-24	100	100	100,00	100,00
15-44	100	99,8	100,00	100,00
45+	98,5	95,8	99,17	98,00

Sumber/Source: BPS, Survei Sosial Ekonomi Nasional (Susenas)/BPS-Statistics Indonesia, National Socioeconomic Survey

4.2 KESEHATAN HEALTH

Tabel 4.2.1 **Jumlah Desa¹/Kelurahan Yang Memiliki Sarana Kesehatan Menurut Kecamatan di Kabupaten Siak, 2019–2021**
Number of Villages¹/Kelurahan Having Health Facilities by Sub-Regency in Siak regency, 2019–2021

Kecamatan Sub-Regency	Rumah Sakit Hospital		
	2019	2020	2021
(1)	(2)	(3)	(4)
Minas	–	1	1
Sungai Mandau	–	–	–
Kandis	–	–	–
Siak	1	1	1
Kerinci Kanan	–	–	1
Tualang	1	1	1
Dayun	–	–	–
Lubuk Dalam	–	–	–
Koto Gasib	–	–	–
Mempura	–	–	–
Sungai Apit	–	–	–
Bunga Raya	–	–	–
Sabak Auh	–	–	–
Pusako	–	–	–
Kabupaten Siak	2	3	4

Lanjutan Tabel/*Continued Table 4.2.1*

Kecamatan <i>Sub-Regency</i>	Rumah Sakit Bersalin <i>Maternity Hospital</i>		
	2019	2020	2021
(1)	(5)	(6)	(7)
Minas	–	–	–
Sungai Mandau	–	–	–
Kandis	–	–	–
Siak	–	–	–
Kerinci Kanan	–	–	–
Tualang	–	–	–
Dayun	–	–	–
Lubuk Dalam	–	–	–
Koto Gasib	–	–	–
Mempura	–	–	–
Sungai Apit	–	–	–
Bunga Raya	–	–	–
Sabak Auh	–	–	–
Pusako	–	–	–
Kabupaten Siak	0	0	0

Lanjutan Tabel/*Continued Table 4.2.1*

Kecamatan <i>Sub-Regency</i>	Poliklinik <i>Polyclinic</i>		
	2019	2020	2021
(1)	(8)	(9)	(10)
Minas	2	1	2
Sungai Mandau	–	–	–
Kandis	6	7	7
Siak	–	–	1
Kerinci Kanan	1	3	1
Tualang	3	4	4
Dayun	1	1	1
Lubuk Dalam	1	2	1
Koto Gasib	3	6	6
Mempura	1	2	1
Sungai Apit	1	1	–
Bunga Raya	–	–	–
Sabak Auh	–	–	–
Pusako	–	–	–
Kabupaten Siak	19	27	24

Lanjutan Tabel/*Continued Table* 4.2.1

Kecamatan <i>Sub-Regency</i>	Puskesmas <i>Public Health Center</i>		
	2019	2020	2021
(1)	(11)	(12)	(13)
Minas	1	1	1
Sungai Mandau	1	1	1
Kandis	1	1	1
Siak	1	1	1
Kerinci Kanan	1	2	1
Tualang	2	2	2
Dayun	1	1	1
Lubuk Dalam	1	1	1
Koto Gasib	1	1	1
Mempura	1	1	1
Sungai Apit	1	1	2
Bunga Raya	1	1	1
Sabak Auh	1	1	1
Pusako	1	1	1
Kabupaten Siak	15	16	16

Lanjutan Tabel/Continued Table 4.2.1

Kecamatan Sub-Regency	Puskesmas Pembantu Subsidiary of Public Health Center		
	2019	2020	2021
(1)	(14)	(15)	(16)
Minas	5	5	5
Sungai Mandau	5	5	5
Kandis	9	9	9
Siak	5	6	5
Kerinci Kanan	12	12	11
Tualang	7	7	7
Dayun	10	10	10
Lubuk Dalam	6	6	6
Koto Gasib	7	8	8
Mempura	5	6	6
Sungai Apit	9	9	10
Bunga Raya	5	6	8
Sabak Auh	2	2	2
Pusako	2	2	2
Kabupaten Siak	89	93	94

Lanjutan Tabel/*Continued Table 4.2.1*

Kecamatan <i>Sub-Regency</i>	Apotek <i>Pharmacy</i>		
	2019	2020	2021
(1)	(17)	(18)	(19)
Minas	–	–	–
Sungai Mandau	–	–	–
Kandis	3	8	7
Siak	1	1	2
Kerinci Kanan	1	–	2
Tualang	3	3	3
Dayun	2	3	3
Lubuk Dalam	2	1	1
Koto Gasib	3	5	5
Mempura	2	2	2
Sungai Apit	2	2	3
Bunga Raya	2	4	4
Sabak Auh	1	2	4
Pusako	–	–	–
Kabupaten Siak	22	31	36

Catatan/*Note*: ¹ Desa pada tabel ini termasuk Unit Permukiman Transmigrasi (UPT) yang masih dibina oleh kementerian terkait dan nagari di Provinsi Sumatera Barat/*Villages in this table include Transmigration Settlement Unit which is still fostered by the relevant ministries and the nagari in the Province of Sumatera Barat*

Sumber/*Source*: BPS, Pendataan Potensi Desa (Podes)/*BPS-Statistics Indonesia, Village Potential Data Collecting*

Tabel
Table 4.2.2

**Jumlah Tenaga Kesehatan Menurut Kecamatan di
Kabupaten Siak, 2020-2021**
**Number of Health Human Resources by Subdistrict in Siak
Regency, 2020-2021**

Kecamatan Subdistrict	2020				
	Dokter ¹ Doctor ¹	Dokter Gigi ² Dentist ²	Perawat Nurse	Bidan Midwife	Tenaga kefarmasian Pharmacist
	(1)	(2)	(3)	(4)	(6)
Minas	5	1	15	35	2
Sungai Mandau	3	-	15	25	2
Kandis	6	3	24	25	3
Siak	29	6	206	100	30
Kerinci Kanan	6	3	26	26	2
Tualang	14	7	46	65	14
Dayun	5	2	21	28	2
Lubuk Dalam	4	1	20	22	3
Koto Gasib	4	1	19	30	2
Mempura	8	1	35	30	7
Sungai Apit	9	2	39	50	6
Bunga Raya	9	2	39	50	5
Sabak Auh	7	1	20	17	4
Pusako	9	-	9	21	3
Kabupaten Siak	118	30	534	524	85

Lanjutan Tabel/*Continued Table 4.2.2*

Kecamatan <i>Subdistrict</i>	2020			
	Tenaga Kesehatan Masyarakat <i>Public Health worker</i>	Tenaga Kesehatan Lingkungan <i>Enviromental Health Worker</i>	Tenaga Gizi <i>Nutritionist</i>	Ahli Teknologi Laboratorium Medik <i>Medical Laboratory Technician</i>
(1)	(7)	(8)	(9)	(10)
Minas	1	3	2	2
Sungai Mandau	3	1	2	1
Kandis	4	2	3	1
Siak	11	4	14	22
Kerinci Kanan	1	4	2	1
Tualang	13	3	5	9
Dayun	1	1	2	1
Lubuk Dalam	4	3	1	1
Koto Gasib	1	3	1	-
Mempura	2	1	2	2
Sungai Apit	6	2	2	1
Bunga Raya	6	2	2	2
Sabak Auh	2	2	0	2
Pusako	4	1	1	2
Kabupaten Siak	59	32	39	47

Lanjutan Tabel/Continued Table 4.2.2

2021					
Kecamatan Subdistrict	Dokter ¹ Doctor ¹	Dokter Gigi ² Dentist ²	Perawat Nurse	Bidan Midwife	Tenaga kefarmasian Pharmacist
(1)	(2)	(3)	(4)	(5)	(6)
Minas	4	1	15	39	3
Sungai Mandau	3	0	15	25	2
Kandis	6	2	23	25	4
Siak	37	7	215	115	30
Kerinci Kanan	6	3	26	26	2
Tualang	19	7	63	78	13
Dayun	4	2	21	28	1
Lubuk Dalam	4	1	19	22	3
Koto Gasib	4	1	18	30	2
Mempura	3	0	34	30	7
Sungai Apit	7	1	39	49	5
Bunga Raya	5	2	26	26	2
Sabak Auh	6	1	19	17	4
Pusako	4	0	9	20	3
Kabupaten Siak	112	28	542	530	81

Lanjutan Tabel/*Continued Table 4.2.2*

Kecamatan <i>Subdistrict</i>	2021			
	Tenaga Kesehatan Masyarakat <i>Public Health worker</i>	Tenaga Kesehatan Lingkungan <i>Enviromental Health Worker</i>	Tenaga Gizi <i>Nutritionist</i>	Ahli Teknologi Laboratorium Medik <i>Medical Laboratory Technician</i>
(1)	(7)	(8)	(9)	(10)
Minas	3	2	2	2
Sungai Mandau	2	1	3	1
Kandis	4	2	3	3
Siak	15	5	12	32
Kerinci Kanan	2	4	2	1
Tualang	10	4	5	11
Dayun	3	2	2	1
Lubuk Dalam	5	2	2	1
Koto Gasib	2	3	2	1
Mempura	4	1	2	1
Sungai Apit	7	2	2	1
Bunga Raya	3	1	2	1
Sabak Auh	2	2	2	2
Pusako	4	1	2	1
Kabupaten Siak	66	32	43	59

Catatan/*Note*: ¹Dokter dalam tabel ini termasuk dokter spesialis (selain spesialis gigi) dan dokter umum/*Doctor in this table include medical specialist (exclude dentist specialist) and general practitioner*

²Dokter gigi dalam tabel ini termasuk dokter spesialis gigi dan dokter gigi/*Doctor in this table include dentist dan dentist specialist*

Sumber/*Source*: Dinas Kesehatan Kabupaten Siak / Health Department of Siak Regency

Tabel 4.2.3 Jumlah Rumah Sakit Umum, Rumah Sakit Khusus, Puskesmas, Klinik Pratama, dan Posyandu Menurut Kecamatan di Kabupaten Siak, 2020 dan 2021
Number of General Hospital, Specialized Hospital, Public Health Center, Primary Clinic, and Integrated Health Post by Subdistrict in Siak Regency, 2020 and 2021

Kecamatan Subdistrict	Rumah Sakit Umum General Hospital		Rumah Sakit Khusus Specialized Hospital	
	2020	2021	2020	2021
(1)	(2)	(3)	(4)	(5)
Minas	1	1	-	-
Sungai Mandau	-	-	-	-
Kandis	-	-	-	-
Siak	1	1	-	-
Kerinci Kanan	-	-	-	-
Tualang	1	1	-	-
Dayun	-	-	-	-
Lubuk Dalam	-	-	-	-
Koto Gasib	-	-	-	-
Mempura	-	-	-	-
Sungai Apit	-	-	-	-
Bunga Raya	-	-	-	-
Sabak Auh	-	-	-	-
Pusako	-	-	-	-
Kabupaten Siak	3	3	0	0

Lanjutan Tabel/*Continued Table* 4.2.3

Kecamatan Subdistrict	Puskesmas ¹ Rawat Inap Public Health Center ¹ with Inpatient Care		Puskesmas ¹ Non Rawat Inap Public Health Center ¹ without Inpatient Care	
	2020	2021	2020	2021
(1)	(6)	(7)	(8)	(9)
Minas	1	1	-	-
Sungai Mandau	-	-	1	1
Kandis	1	1	-	-
Siak	-	-	1	1
Kerinci Kanan	-	-	1	1
Tualang	1	1	1	1
Dayun	-	-	1	1
Lubuk Dalam	1	1	-	-
Koto Gasib	-	-	1	1
Mempura	-	-	1	1
Sungai Apit	1	1	-	-
Bunga Raya	1	1	-	-
Sabak Auh	1	1	-	-
Pusako	-	-	1	1
Kabupaten Siak	7	7	8	8

Lanjutan Tabel/Continued Table 4.2.3

Kecamatan Subdistrict	Klinik Pratama Primary Clinic		Posyandu Intregrated Health Post	
	2020	2021	2020	2021
(1)	(10)	(11)	(12)	(13)
Minas	2	2	25	25
Sungai Mandau	1	1	20	20
Kandis	8	8	56	56
Siak	1	-	25	25
Kerinci Kanan	-	-	28	28
Tualang	13	13	62	62
Dayun	2	2	33	33
Lubuk Dalam	3	3	26	26
Koto Gasib	3	3	29	31
Mempura	1	-	21	21
Sungai Apit	2	2	47	47
Bunga Raya	2	2	28	28
Sabak Auh	-	-	13	13
Pusako	-	-	10	10
Kabupaten Siak	38	36	423	425

Catatan/Note: ¹ Puskesmas yang teregistrasi/Registered Public Health Center
 Sumber/Source: Dinas Kesehatan Kabupaten Siak / Health Department of Siak Regency

Tabel
Table 4.2.4**Banyaknya Balita yang Pernah Mendapat Imunisasi Menurut Kecamatan dan Jenis Imunisasi di Kabupaten Siak, 2020-2021***Number of Taddler Got Immunization by Sub-Regency and immunization's Type in Siak Regency, 2020-2021*

Kecamatan Sub-Regency	2020				
	BCG	DPT 3	Polio 4	Hepatitis B	Campak
(1)	(2)	(3)	(4)	(5)	(6)
Minas	469	390	388	310	331
Sungai Mandau	179	167	159	111	145
Kandis	1 095	1 188	1 077	765	1 036
Siak	508	388	378	434	337
Kerinci Kanan	423	418	418	412	413
Tualang	1 714	1 426	1 404	1 330	1 354
Dayun	434	411	409	491	412
Lubuk Dalam	320	305	305	353	313
Koto Gasib	425	371	371	411	329
Mempura	269	252	253	271	211
Sungai Apit	420	360	360	455	349
Bunga Raya	484	436	439	407	468
Sabak Auh	214	179	179	196	178
Pusako	106	96	90	118	107
Kabupaten Siak	7 060	6 387	6 230	6 064	5 983

Lanjutan Tabel/*Continued Table 4.2.4*

Kecamatan <i>Sub-Regency</i>	2021				
	<i>BCG</i>	<i>DPT 3</i>	<i>Polio 4</i>	<i>Hepatitis B</i>	<i>Campak</i>
(1)	(7)	(8)	(9)	(10)	(11)
Minas	517	340	340	306	312
Sungai Mandau	154	123	114	75	158
Kandis	1 300	1 130	1 217	876	1 127
Siak	466	272	265	397	336
Kerinci Kanan	298	306	306	283	300
Tualang	1 610	1 422	1 505	2 025	1 582
Dayun	430	390	393	477	461
Lubuk Dalam	321	282	282	324	248
Koto Gasib	357	242	241	399	274
Mempura	251	189	189	264	162
Sungai Apit	383	318	318	416	279
Bunga Raya	500	416	416	491	446
Sabak Auh	221	111	111	211	160
Pusako	130	81	81	124	102
Kabupaten Siak	6 938	5 622	5 778	6 668	5 947

Sumber/*Source*: Dinas Kesehatan Kabupaten Siak / Health Department of Siak Regency

Tabel
Table 4.2.5

Jumlah Ibu Hamil, Melakukan Kunjungan K1, Melakukan Kunjungan K4, Kurang Energi Kronis (KEK), dan Mendapat Tablet Zat Besi (Fe) di Kabupaten Siak, 2014-2021
Number of Pregnant Women, Those with One Visit and Four Visit of antenatal Care, Chronic Energy Deficiency (CED), and Receiving Iron Supplement in Siak regency, 2014-2021

Kecamatan Sub-Regency	Ibu Hamil Pregnant Woman	Kunjungan K1 One Visit	Kunjungan K4 Four Visit	Kurang Energi Kronis CED	Mendapat Zat Besi (Fe) Receiving Iron Supplement
(1)	(2)	(3)	(4)	(5)	(6)
2014	9 610	9 747	9 147	607	9 370
2015	10 522	10 077	9 997	562	9 216
2016	10 009	10 031	9 656	700	9 627
2017	10 087	152	139	723	9 048
2018	10 182	9 770	9 046	662	8 656
2019	9 156	9 858	9 156	759	8 889
2020	10 182	9 771	9 046	677	7 652
2021	8 334	8 334	8 334	600	8 170

Sumber/Source: Dinas Kesehatan Kabupaten Siak / Health Department of Siak Regency

Tabel 4.2.6 **Jumlah Kasus 10 Penyakit Terbanyak di Kabupaten Siak, 2020-2021**
Number of the 10 Most Disease in Siak regency, 2020-2021

Jenis Penyakit <i>Disease Type</i>	Banyaknya Kasus 2020 <i>Number of Cases 2020</i>	
	Laki-laki/ <i>Man</i>	Perempuan/ <i>Woman</i>
(1)	(2)	(3)
Infeksi Saluran Nafas Bagian Atas Akut Lahir	12 715	12 731
Hipertensi Esensial (Primer)	5 365	7 502
Dispepsia	2 943	3 838
Diabetes Melitus tidak Bergantung Insulin	2 791	3 879
Gastritis dan Duodenitis	2 600	3 634
Influenza	3 046	3 125
Gangguan Jaringan Lunak Lainnya (Reumatik)	2 373	3 527
Dermatitis dan Eksim	2 572	3 006
Diare dan Gastroenteritis oleh Penyebab Infeksi Tertentu (Kolitis Infeksi)	2 591	2 166
Infeksi Kulit dan Jaringan Subkutan/Pioderma	1 547	1 658

Lanjutan Tabel/*Continued Table* 4.2.6

Jenis Penyakit <i>Disease Type</i>	Banyaknya Kasus 2021 <i>Number of Cases 2021</i>
(1)	(4)
Hipertensi Esensial	811
Gastroenteritis (Termasuk Kolera, Giardiasis)	418
Diabetes Melitus Tipe 1	413
Influenza	387
Faringitis	302
Gastritis	288
Diabetes Melitus Tipe 2	240
Vulnus Laseratum, Punctum	164
Rhinitis Vasomotor	157
Asma Bronkial	147

Catatan/*Note*:Sumber/*Source*: Dinas Kesehatan Kabupaten Siak / Health Department of Siak Regency

Tabel 4.2.7 Jumlah Kasus HIV/AIDS, IMS, DBD, Diare, TB, dan Malaria Menurut Kecamatan di Kabupaten Siak, 2020-2021
Number of Cases of HIV/AIDS, Sexually Transmitted Infection, Dengue Fever, Diarrhea, Tuberculosis (TB), and Malaria by Sub-Regency in Siak Regency, 2020-2021

Kecamatan Sub-Regency	2020					
	HIV/AIDS HIV/AIDS	IMS Sexually Transmitted Infection	DBD Dengue fever	Diare Diarrhea	TB Tuberculosis	Malaria Malaria
(1)	(2)	(3)	(4)	(5)	(6)	(7)
Minas	-	-	13	-	16	-
Sungai Mandau	-	-	-	91	13	-
Kandis	-	-	39	169	70	-
Siak	1	-	61	271	67	-
Kerinci Kanan	1	-	14	257	5	-
Tualang	1	-	38	3 216	123	-
Dayun	-	-	12	209	11	-
Lubuk Dalam	-	-	3	358	8	-
Koto Gasib	5	-	3	356	19	-
Mempura	-	-	21	88	5	-
Sungai Apit	1	-	565	642	16	-
Bunga Raya	1	-	32	201	15	-
Sabak Auh	1	-	14	152	4	-
Pusako	1	-	1	93	8	-
Kabupaten Siak	12	0	306	6 103	380	0

Lanjutan Tabel/Continued Table 4.2.7

Kecamatan <i>Sub-Regency</i>	2021					
	HIV/AIDS <i>HIV/AIDS</i>	IMS <i>Sexually Transmitted Infection</i>	DBD <i>Dengue fever</i>	Diare <i>Diarhea</i>	TB <i>Tuberculosis</i>	Malaria <i>Malaria</i>
(1)	(8)	(9)	(10)	(11)	(12)	(13)
Minas	-	-	7	432	13	-
Sungai Mandau	-	-	1	148	11	-
Kandis	-	44	12	71	76	-
Siak	-	-	16	195	68	1
Kerinci Kanan	-	-	-	132	4	-
Tualang	4	54	44	3 225	107	-
Dayun	2	2	-	32	21	-
Lubuk Dalam	-	10	3	25	2	-
Koto Gasib	3	-	-	362	16	-
Mempura	-	4	-	92	11	-
Sungai Apit	2	1	5	277	17	-
Bunga Raya	3	-	-	67	22	-
Sabak Auh	-	17	-	38	8	-
Pusako	-	14	-	-	7	-
Kabupaten Siak	14	146	88	5 096	383	1

Sumber/Source: Dinas Kesehatan Kabupaten Siak / Health Department of Siak Regency

Tabel
Table 4.2.8

Banyaknya Peserta KB Aktif Menurut Kecamatan dan Jenis Kontrasepsi di Kabupaten Siak, Tahun 2020-2021
Number of Active Acceptors Based on Sub-Regency and Type of Contraception Device in Siak Regency, Year 2020-2021

Kecamatan Sub-Regency	PESERTA KB AKTIF 2020/THE ACTIVE ACCEPTORS 2020				
	IUD/IUD	MOP / VASECTOMY	MOW / TUBECTOMY	IMPLAN / IMPLANT	SUNTIK / INJECTION
(1)	(2)	(3)	(4)	(5)	(6)
Minas	167	6	121	232	1 800
Sungai Mandau	23	-	30	54	409
Kandis	1 012	-	279	2 282	4 765
Siak	478	-	148	309	1 563
Kerinci Kanan	365	14	138	347	794
Tualang	4 249	26	128	1 683	2 907
Dayun	138	2	99	517	1 444
Lubuk Dalam	232	1	116	332	1 478
Koto Gasib	81	2	128	542	1 227
Mempura	66	1	37	256	1 020
Sungai Apit	176	-	94	195	2 526
Bunga Raya	75	-	57	310	1 125
Sabak Auh	97	15	3	147	963
Pusako	13	-	9	64	417
Kabupaten Siak	7 172	67	1 387	7 270	22 438

Lanjutan Tabel/*Continued Table* 4.2.8

Kecamatan <i>Sub-Regency</i>	PESERTA KB AKTIF 2020/ <i>THE ACTIVE ACCEPTORS 2020</i>		JUMLAH/ <i>TOTAL</i>
	PIL/ <i>TABLET</i>	KONDOM/ <i>CONDOM</i>	
(1)	(7)	(8)	(10)
Minas	1 529	228	4 083
Sungai Mandau	332	16	864
Kandis	1 535	1 018	10 891
Siak	1 237	405	4 140
Kerinci Kanan	795	129	2 582
Tualang	3 442	715	13 150
Dayun	587	65	2 852
Lubuk Dalam	768	36	2 963
Koto Gasib	1 165	103	3 248
Mempura	608	88	2 076
Sungai Apit	733	60	3 784
Bunga Raya	1 088	88	2 743
Sabak Auh	708	159	2 092
Pusako	411	8	922
Kabupaten Siak	14 938	3 118	56 390

Lanjutan Tabel/Continued Table 4.2.8

Kecamatan Sub-Regency	PESERTA KB AKTIF 2021/THE ACTIVE ACCEPTORS 2021				
	IUD/IUD	MOP / VASECTOMY	MOW / TUBECTOMY	IMPLAN / IMPLANT	SUNTIK / INJECTION
(1)	(2)	(3)	(4)	(5)	(6)
Minas	178	6	135	263	2 025
Sungai Mandau	26	-	37	66	466
Kandis	1 013	-	288	2 299	5 325
Siak	537	-	159	358	1 672
Kerinci Kanan	377	17	142	401	850
Tualang	3 923	26	128	1 660	2 694
Dayun	116	3	110	495	1 384
Lubuk Dalam	238	1	116	362	1 606
Koto Gasib	81	2	131	570	1 325
Mempura	72	1	98	203	981
Sungai Apit	174	-	108	201	2 502
Bunga Raya	74	-	56	562	1 126
Sabak Auh	97	15	3	170	962
Pusako	14	-	9	73	449
Kabupaten Siak	6 920	71	1 520	7 683	23 367

Lanjutan Tabel/*Continued Table 4.2.8*

Kecamatan <i>Sub-Regency</i>	PESERTA KB AKTIF 2021/ <i>THE ACTIVE ACCEPTORS 2021</i>		JUMLAH/ <i>TOTAL</i>
	PIL/ <i>TABLET</i>	KONDOM/ <i>CONDOM</i>	
(1)	(7)	(8)	(10)
Minas	1 574	234	4415
Sungai Mandau	355	17	967
Kandis	1 791	1 178	11 894
Siak	1 285	454	4 465
Kerinci Kanan	823	136	2 746
Tualang	3 476	967	12 874
Dayun	675	87	2 870
Lubuk Dalam	803	41	3 167
Koto Gasib	1 295	108	3 512
Mempura	495	172	2 022
Sungai Apit	755	74	3 814
Bunga Raya	1 085	88	2 991
Sabak Auh	710	159	2 116
Pusako	419	9	973
Kabupaten Siak	15 541	3 724	58 826

Sumber/*Source*: Dinas Pemberdayaan Perempuan, Perlindungan Anak, Pengendalian Penduduk Keluarga Berencana Kabupaten Siak/
Office of Women's Empowerment, Child Protection, Population Control of Siak Regency Family Planning

Tabel
Table 4.2.9

Banyaknya Klinik KB, Peserta KB Baru, dan Peserta KB Aktif Menurut Kecamatan di Kabupaten Siak, Tahun 2020-2021
Number of Family Planning Clinics, New Acceptors, and Active Acceptors Based on Sub-Regency in Siak Regency, Year 2020-2021

Kecamatan Sub-Regency	2020		
	KLINIIK KB/FAMILY PLANNING CLINICS	PESERTA KB BARU/NEW ACCEPTORS	PESERTA KB AKTIF/ ACTIVE ACCEPTORS
(1)	(2)	(3)	(4)
Minas	2	277	4 083
Sungai Mandau	1	106	864
Kandis	1	1 197	10 891
Siak	3	589	4 140
Kerinci Kanan	1	345	2 582
Tualang	3	2 898	13 150
Dayun	1	361	2 852
Lubuk Dalam	1	305	2 963
Koto Gasib	2	289	3 248
Mempura	1	225	2 076
Sungai Apit	1	938	3 784
Bunga Raya	1	1 240	2 743
Sabak Auh	1	149	2 092
Pusako	1	246	922
Kabupaten Siak	20	9 165	56 390

Lanjutan Tabel/*Continued Table 4.2.9*

Kecamatan <i>Sub-Regency</i>	2021		
	KLINIIK KB/ <i>FAMILY PLANNING CLINICS</i>	PESERTA KB BARU/ <i>NEW ACCEPTORS</i>	PESERTA KB AKTIF/ <i>ACTIVE ACCEPTORS</i>
(1)	(2)	(3)	(4)
Minas	17	281	4 415
Sungai Mandau	17	105	967
Kandis	103	1 534	11 864
Siak	15	792	4 465
Kerinci Kanan	28	291	2 746
Tualang	34	3 792	12 874
Dayun	30	390	2 870
Lubuk Dalam	24	257	3 167
Koto Gasib	30	295	3 512
Mempura	21	176	2 022
Sungai Apit	23	956	3 814
Bunga Raya	23	423	2 991
Sabak Auh	9	64	2 116
Pusako	10	70	973
Kabupaten Siak	384	9 426	58 826

Sumber/*Source*: Dinas Pemberdayaan Perempuan, Perlindungan Anak, Pengendalian Penduduk Keluarga Berencana Kabupaten Siak/
Office of Women's Empowerment, Child Protection, Population Control of Siak Regency Family Planning

Tabel 4.2.10 Banyaknya Peserta Pasangan Usia Subur (PUS), Akseptor KB, Presentase PUS yang Menjadi Akseptor KB Per Kecamatan di Kabupaten Siak, Tahun 2020-2021
Number of Fertile Age Couple, Acceptors, Percentase Fertile Age Couple Based on Sub-Regency in Siak Regency, Year 2020-2021

Kecamatan Sub-Regency	2020		
	PASANGAN USIA SUBUR / FERTILE AGE COUPLE	AKSEPTOR KB/ ACCEPTORS	PERSENTASE/ PERSENTAGE
(1)	(2)	(3)	(4)
Minas	6 140	4 083	66.50%
Sungai Mandau	1 299	864	66.51%
Kandis	16 530	10 891	65.89%
Siak	6 653	4 140	62.23%
Kerinci Kanan	4 235	2 582	60.97%
Tualang	21 338	13 150	61.63%
Dayun	4 059	2 852	70.26%
Lubuk Dalam	4 429	2 963	66.90%
Koto Gasib	4 830	3 248	67.25%
Mempura	3 032	2 076	68.47%
Sungai Apit	5 671	3 784	66.73%
Bunga Raya	5 195	2 743	52.80%
Sabak Auh	2 949	2 092	70.94%
Pusako	1 387	922	66.47%
Kabupaten Siak	87 747	56 390	64.26%

Lanjutan Tabel/*Continued Table* 4.2.10

Kecamatan <i>Sub-Regency</i>	2021		
	PASANGAN USIA SUBUR / <i>FERTILE AGE COUPLE</i>	AKSEPTOR KB/ <i>ACCEPTORS</i>	PERSENTASE/ <i>PERSENTACE</i>
(1)	(2)	(3)	(4)
Minas	6 140	4 415	71,91%
Sungai Mandau	1 299	967	74,44%
Kandis	15 926	11 894	74,68%
Siak	6 665	4 465	66,99%
Kerinci Kanan	4 368	2 746	62,87%
Tualang	21 016	12 874	61,26%
Dayun	4 251	2 870	67,51%
Lubuk Dalam	4 429	3 167	71,51%
Koto Gasib	4 886	3 512	71,88%
Mempura	29 44	2 022	68,68%
Sungai Apit	4 971	3 814	76,73%
Bunga Raya	5 200	2 991	57,52%
Sabak Auh	2 948	2 116	71,78%
Pusako	1 409	973	69,06%
Kabupaten Siak	86 452	58 826	68,04%

Sumber/*Source*: Dinas Pemberdayaan Perempuan, Perlindungan Anak, Pengendalian Penduduk Keluarga Berencana Kabupaten Siak/
Office of Women's Empowerment, Child Protection, Population Control of Siak Regency Family Planning

Tabel 4.2.11 **Jumlah Bayi Lahir, Bayi Berat Badan Lahir Rendah (BBLR), BBLR Dirujuk, dan Bergizi Buruk di Kabupaten Siak, 2016-2021**
Number of Births, Babies with Low Birth Weights (LBW), Handled LBW, and Malnutrition Babies in Siak Regency, 2016-2021

Tahun Year	Bayi Lahir Births	BBLR/LBW		Gizi Buruk/ Malnutrition
		Jumlah/Total	Dirujuk/Handled	
(1)	(2)	(3)	(4)	(5)
2016	-	...
2017	-	...
2018	8 848	198	-	5
2019	8 695	228	-	4
2020	6 830	202	-	7
2021	8 243	106	-	5

Sumber/Source: Dinas Kesehatan Kabupaten Siak / Health Department of Siak Regency

Tabel
Table 4.2.12

Banyaknya Posyandu menurut Kecamatan dan Strata di Kabupaten Siak, 2020-2021
Number of Integrated Healthy Service by Sub-Regency and Level in Siak Regency, Year 2020-2021

Kecamatan Sub-Regency	2020				Jumlah/Total
	Pratama	Madya	Purnama	Mandiri	
(1)	(2)	(3)	(4)	(5)	(6)
Minas	-	9	16	-	25
Sungai Mandau	-	8	11	1	20
Kandis	2	41	13	-	56
Siak	1	12	12	-	25
Kerinci Kanan	-	-	-	28	28
Tualang	-	41	3	18	62
Dayun	-	6	26	1	33
Lubuk Dalam	-	2	22	2	26
Koto Gasib	-	-	29	-	29
Mempura	-	18	3	-	21
Sungai Apit	-	1	39	7	47
Bunga Raya	1	2	25	0	28
Sabak Auh	-	8	5	0	13
Pusako	-	3	3	4	10
Kabupaten Siak	4	151	207	61	423

Lanjutan Tabel/*Continued Table 4.2.12*

Kecamatan <i>Sub-Regency</i>	2021				Jumlah/ <i>Total</i>
	Pratama	Madya	Purnama	Mandiri	
(1)	(12)	(13)	(14)	(15)	(16)
Minas	-	9	16	-	25
Sungai Mandau	1	7	11	1	20
Kandis	2	41	13	-	56
Siak	1	12	12	-	25
Kerinci Kanan	-	-	-	28	28
Tualang	-	37	7	18	62
Dayun	-	6	26	1	33
Lubuk Dalam	-	-	24	2	26
Koto Gasib	-	8	15	8	31
Mempura	-	18	3	-	21
Sungai Apit	-	1	39	7	47
Bunga Raya	-	3	25	-	28
Sabak Auh	-	8	5	-	13
Pusako	-	3	3	4	10
Kabupaten Siak	4	153	199	69	425

Sumber/*Source*: Dinas Kesehatan Kabupaten Siak / Health Department of Siak Regency

4.3 AGAMA DAN SOSIAL LAINNYA RELIGION AND OTHER SOCIAL AFFAIRS

Tabel 4.3.1 Persentase Penduduk Menurut Kecamatan dan Agama yang Dianut di Kabupaten Siak, 2021
Percentage of Population by Subdistrict and Religion in Siak Regency, 2021

Kecamatan Subdistrict	Islam	Protestan Protestant	Katolik Catholic	Hindu	Budha Buddha	Lainnya Others
(1)	(2)	(3)	(4)	(5)	(6)	(7)
Minas	4.53%	1.87%	0.14%	0.00%	0.00%	0.00%
Sungai Mandau	1.99%	0.08%	0.01%	0.00%	0.00%	0.00%
Kandis	10.89%	4.86%	0.47%	0.04%	0.03%	0.00%
Siak	6.26%	0.32%	0.02%	0.00%	0.24%	0.00%
Kerinci Kanan	4.60%	0.35%	0.05%	0.00%	0.00%	0.00%
Tualang	19.86%	5.09%	0.58%	0.00%	0.28%	0.01%
Dayun	5.60%	1.11%	0.11%	0.00%	0.00%	0.00%
Lubuk Dalam	3.53%	0.74%	0.10%	0.00%	0.00%	0.00%
Koto Gasib	4.55%	0.53%	0.04%	0.00%	0.01%	0.00%
Mempura	3.62%	0.11%	0.01%	0.00%	0.00%	0.00%
Sungai Apit	6.34%	0.18%	0.01%	0.00%	0.29%	0.03%
Bunga Raya	5.72%	0.18%	0.02%	0.00%	0.01%	0.00%
Sabak Auh	2.79%	0.02%	0.00%	0.00%	0.06%	0.00%
Pusako	1.61%	0.07%	0.01%	0.00%	0.00%	0.00%
Kabupaten Siak	81.89%	15.51%	1.58%	0.04%	0.92%	0.05%

Summber/Source: Dinas Kependudukan dan Pencatatan Sipil Kabupaten Siak/ Population and Civil Registration Office of Siak Regency

Tabel 4.3.2 Jumlah Tempat Peribadatan Menurut Kecamatan di Kabupaten Siak, 2020-2021
Number of Places of Worship by Sub-Regency in Siak Regency, 2020-2021

Kecamatan Sub-Regency	2020						
	Masjid Mosque	Mushola Pray Room	Gereja Protestan Protestant Church	Gereja Katholik Catholic Church	Pura Temple	Vihara	Klenteng
(1)	(2)	(3)	(4)	(5)	(6)	(7)	(8)
Minas	25	36	40	1	-	-	-
Sungai Mandau	35	4	5	-	-	-	-
Kandis	66	27	93	5	1	-	-
Siak	23	25	3	1	-	1	1
Kerinci Kanan	44	110	25	2	1	-	-
Tualang	68	59	46	2	-	2	1
Dayun	42	76	20	1	-	-	-
Lubuk Dalam	15	97	31	3	-	-	-
Koto Gasib	49	38	7	1	-	-	-
Mempura	15	5	3	-	-	-	-
Sungai Apit	48	22	2	-	-	1	2
Bunga Raya	21	74	8	-	-	-	-
Sabak Auh	22	27	1	-	-	-	1
Pusako	16	6	-	-	-	-	-
Kabupaten Siak	488	606	286	16	2	4	5

Lanjutan Tabel/*Continued Table 4.3.2*

Kecamatan <i>Sub-Regency</i>	2021						
	Masjid <i>Mosque</i>	Mushola <i>Pray Room</i>	Gereja Protestan <i>Protestant Church</i>	Gereja Katholik <i>Catholic Church</i>	Pura <i>Temple</i>	Vihara	Klenteng
(1)	(2)	(3)	(4)	(5)	(6)	(7)	(8)
Minas	25	36	46	1	-	-	-
Sungai Mandau	35	4	2	-	-	-	-
Kandis	67	27	85	5	1	-	-
Siak	27	23	5	1	-	1	1
Kerinci Kanan	44	110	17	2	1	-	-
Tualang	68	59	76	2	-	2	1
Dayun	44	76	37	1	-	-	-
Lubuk Dalam	15	97	33	3	-	-	-
Koto Gasib	49	38	12	1	-	-	-
Mempura	16	5	3	-	-	-	-
Sungai Apit	48	22	5	-	-	1	2
Bunga Raya	21	74	5	-	-	-	-
Sabak Auh	22	27	1	-	-	-	-
Pusako	17	6	1	-	-	-	-
Kabupaten Siak	498	604	328	16	2	4	4

Sumber/*Source*: Kantor Kementerian Agama Kabupaten Siak / *Religion Ministry Office of Siak Regency*

Tabel
Table 4.3.3

Banyaknya Jemaah Haji yang Berangkat ke Mekkah dan Kembali, 2020-2021
Number of Hajj Pilgrims Departing for Mecca and Return, 2020-2021

Kecamatan Sub-Regency	Tahun 2020				
	Berangkat Departed		Jumlah Berangkat Total Departed	Meninggal Dunia Passed Away	Kembali Return
	Laki-laki Male	Perempuan Female			
(1)	(2)	(3)	(4)	(5)	(6)
Minas	-	-	-	-	-
Sungai Mandau	-	-	-	-	-
Kandis	-	-	-	-	-
Siak	-	-	-	-	-
Kerinci Kanan	-	-	-	-	-
Tualang	-	-	-	-	-
Dayun	-	-	-	-	-
Lubuk Dalam	-	-	-	-	-
Koto Gasib	-	-	-	-	-
Mempura	-	-	-	-	-
Sungai Apit	-	-	-	-	-
Bunga Raya	-	-	-	-	-
Sabak Auh	-	-	-	-	-
Pusako	-	-	-	-	-
Kabupaten Siak	0	0	0	0	0

Lanjutan Tabel/*Continued Table* 4.3.3

Kecamatan <i>Sub-Regency</i>	Tahun 2021				
	Berangkat <i>Deported</i>		Jumlah Berangkat Total Deported	Meninggal Dunia <i>Passed Away</i>	Kembali <i>Return</i>
	Laki-laki <i>Male</i>	Perempuan <i>Female</i>			
(1)	(2)	(3)	(4)	(5)	(6)
Minas	-	-	-	-	-
Sungai Mandau	-	-	-	-	-
Kandis	-	-	-	-	-
Siak	-	-	-	-	-
Kerinci Kanan	-	-	-	-	-
Tualang	-	-	-	-	-
Dayun	-	-	-	-	-
Lubuk Dalam	-	-	-	-	-
Koto Gasib	-	-	-	-	-
Mempura	-	-	-	-	-
Sungai Apit	-	-	-	-	-
Bunga Raya	-	-	-	-	-
Sabak Auh	-	-	-	-	-
Pusako	-	-	-	-	-
Kabupaten Siak	0	0	0	0	0

Catatan/*Note*: Data 2020 dan 2021 tidak tersedia akibat pandemic Covid-19 sehingga tidak ada keberangkatan haji/ 2020 and 2021 data is not available due to the Covid-19 pandemic so there are no pilgrimage departures

Sumber/*Source*: Kantor Kementerian Agama Kabupaten Siak / Religion Ministry Office of Siak Regency

Tabel 4.3.4 Jumlah Desa¹/Kelurahan yang Mengalami Bencana Alam² Menurut Kecamatan, 2019– 2021
Number of Villages¹ that Had Natural Disaster² by Sub-Regency, 2019– 2021

Kecamatan Sub-Regency	Banjir/Flood		
	2019	2020	2021
(1)	(2)	(3)	(4)
Minas	2	1	–
Sungai Mandau	1	–	–
Kandis	1	–	–
Siak	–	–	–
Kerinci Kanan	–	–	–
Tualang	3	3	3
Dayun	–	–	–
Lubuk Dalam	–	–	–
Koto Gasib	1	–	1
Mempura	2	–	1
Sungai Apit	3	2	4
Bunga Raya	1	–	1
Sabak Auh	–	–	2
Pusako	2	–	–
Kabupaten Siak	16	6	12

Lanjutan Tabel/*Continued Table* 4.3.4

Kecamatan <i>Sub-Regency</i>	Gempa Bumi/ <i>Earthquake</i>		
	2019	2020	2021
(1)	(5)	(6)	(7)
Minas	–	–	–
Sungai Mandau	–	–	–
Kandis	–	–	–
Siak	–	–	–
Kerinci Kanan	–	–	–
Tualang	–	–	–
Dayun	–	–	–
Lubuk Dalam	–	–	–
Koto Gasib	–	–	–
Mempura	–	–	–
Sungai Apit	–	–	–
Bunga Raya	–	–	–
Sabak Auh	–	–	–
Pusako	–	–	–
Kabupaten Siak	–	–	–

Lanjutan Tabel/Continued Table 4.3.4

Kecamatan Sub-Regency	Tanah Longsor/Landslide		
	2019	2020	2021
(1)	(8)	(9)	(10)
Minas	–	–	–
Sungai Mandau	–	–	–
Kandis	–	–	–
Siak	–	–	–
Kerinci Kanan	–	–	–
Tualang	–	–	–
Dayun	–	–	–
Lubuk Dalam	–	–	–
Koto Gasib	–	–	–
Mempura	–	–	–
Sungai Apit	–	–	–
Bunga Raya	–	–	–
Sabak Auh	–	–	–
Pusako	–	1	–
Kabupaten Siak	–	1	–

Catatan/Note: ¹ Desa pada tabel ini termasuk Unit Permukiman Transmigrasi (UPT) yang masih dibina oleh kementerian terkait dan nagari di Provinsi Sumatera Barat/Villages in this table are included in Transmigration Settlement Unit which is still fostered by the relevant ministries and the nagari in the Province of Sumatera Barat

² Terjadi dalam tiga tahun terakhir sampai dengan saat pencacahan/Occured during the last three years by the time of enumeration

Sumber/Source: BPS, Pendataan Potensi Desa (Podes)/BPS-Statistics Indonesia, Village Potential Data Collecting

Tabel
Table 4.3.5**Banyaknya Penyandang Disabilitas yang Terdaftar Menurut Kecamatan dan Jenis Disabilitas di Kabupaten Siak, 2020-2021**
Number of Registered Persons with Disabilities and Disabilities Types by Sub-Regency in Siak Regency, 2020-2021

Kecamatan Sub-Regency	JENIS DISABILITAS 2020/DISABILITY TYPES 2020				
	Daksa	Netra	Rungu	Wicara	Rungu Wicara
(1)	(2)	(3)	(4)	(5)	(6)
Minas	29	10	10	6	2
Sungai Mandau	11	2	3	3	1
Kandis	39	10	4	4	6
Siak	24	8	6	2	3
Kerinci Kanan	11	6	12	1	2
Tualang	34	17	6	11	10
Dayun	15	6	5	1	2
Lubuk Dalam	22	2	3	6	6
Koto Gasib	23	8	8	8	3
Mempura	29	4	5	4	9
Sungai Apit	65	15	15	10	13
Bunga Raya	16	2	10	6	7
Sabak Auh	13	4	2	5	4
Pusako	5	4	3	-	1
Kabupaten Siak	336	98	92	67	69

Lanjutan Tabel/Continued Table 4.3.5

Kecamatan Sub-Regency	JENIS DISABILITAS 2020/DISABILITY TYPES 2020				
	Netra Daksa	Netra, Rungu, Wicara	Rungu, Wicara, Daksa	Rungu, Wicara, Netra, Daksa	Cacat Mental Retardasi
(1)	(2)	(3)	(4)	(5)	(6)
Minas	1	-	2	-	25
Sungai Mandau	2	-	1	-	2
Kandis	2	1	6	2	9
Siak	1	-	-	-	15
Kerinci Kanan	-	-	3	-	20
Tualang	5	1	3	4	17
Dayun	1	-	4	1	14
Lubuk Dalam	7	-	1	-	12
Koto Gasib	-	-	1	2	19
Mempura	3	-	2	1	17
Sungai Apit	3	1	3	1	34
Bunga Raya	3	-	2	2	14
Sabak Auh	2	1	1	1	9
Pusako	2	-	-	-	3
Kabupaten Siak	32	4	29	14	210

Lanjutan Tabel/Continued Table 4.3.5

Kecamatan Sub-Regency	JENIS DISABILITAS 2020/DISABILITY TYPES 2020		Jumlah Total
	Mantan Penderita Gangguan Jiwa	Cacat Fisik, Mental	
(1)	(2)	(4)	(5)
Minas	3	20	108
Sungai Mandau	-	5	30
Kandis	1	13	97
Siak	4	5	68
Kerinci Kanan	2	13	70
Tualang	4	21	133
Dayun	2	7	58
Lubuk Dalam	7	5	71
Koto Gasib	9	21	102
Mempura	8	7	89
Sungai Apit	15	27	202
Bunga Raya	2	12	76
Sabak Auh	6	8	56
Pusako	1	2	21
Kabupaten Siak	64	166	1 181

Lanjutan Tabel/Continued Table 4.3.5

Kecamatan Sub-Regency	JENIS DISABILITAS 2021/DISABILITY TYPES 2021				
	Daksa	Netra	Rungu	Wicara	Rungu Wicara
(1)	(2)	(3)	(4)	(5)	(6)
Minas	29	9	10	1	6
Sungai Mandau	11	2	3	3	1
Kandis	37	9	4	4	6
Siak	23	4	5	1	2
Kerinci Kanan	9	6	11	1	4
Tualang	34	17	6	11	10
Dayun	18	5	6	1	2
Lubuk Dalam	9	-	3	6	5
Koto Gasib	27	11	5	7	2
Mempura	21	3	2	11	2
Sungai Apit	42	12	12	8	12
Bunga Raya	15	2	10	6	7
Sabak Auh	13	3	2	3	6
Pusako	5	4	3	-	1
Kabupaten Siak	293	87	82	63	66

Lanjutan Tabel/*Continued Table* 4.3.5

Kecamatan <i>Sub-Regency</i>	JENIS DISABILITAS 2021/ <i>DISABILITY TYPES 2021</i>				
	Netra Daksa	Netra, Rungu, Wicara	Rungu, Wicara, Daksa	Rungu, Wicara, Netra, Daksa	Cacat Mental Retardasi
(1)	(2)	(3)	(4)	(5)	(6)
Minas	1	-	2	-	25
Sungai Mandau	2	-	1	-	2
Kandis	2	1	6	2	9
Siak	1	-	1	-	12
Kerinci Kanan	-	-	-	-	15
Tualang	5	1	3	4	17
Dayun	1	-	2	3	13
Lubuk Dalam	2	-	2	-	12
Koto Gasib	-	-	1	2	22
Mempura	-	1	1	-	14
Sungai Apit	3	1	4	1	33
Bunga Raya	3	-	2	2	13
Sabak Auh	2	1	1	1	9
Pusako	2	-	-	-	3
Kabupaten Siak	24	5	26	15	199

Lanjutan Tabel/Continued Table 4.3.5

Kecamatan Sub-Regency	JENIS DISABILITAS 2021/DISABILITY TYPES 2021		Jumlah Total
	Mantan Penderita Gangguan Jiwa	Cacat Fisik, Mental	
(1)	(2)	(4)	(5)
Minas	3	18	104
Sungai Mandau	0	5	30
Kandis	1	11	92
Siak	3	3	55
Kerinci Kanan	3	6	55
Tualang	4	21	133
Dayun	2	7	60
Lubuk Dalam	4	6	49
Koto Gasib	12	19	108
Mempura	12	9	76
Sungai Apit	12	24	164
Bunga Raya	2	12	74
Sabak Auh	6	8	55
Pusako	1	2	21
Kabupaten Siak	65	151	1 076

Sumber/Source: Dinas Sosial Kabupaten Siak / Social Board of Siak Regency

Tabel
Table 4.3.6

Banyaknya Perkara Perdata Agama Sektor Perkawinan di Kabupaten Siak, 2020-2021
Number of Civil Religion Case at Marriage Sector in Siak Regency, 2020-2021

Uraian Kasus Cases Description	Banyaknya Kasus 2020 Number of Cases 2020
(1)	(2)
Izin Poligami	2
Pencegahan Perkawinan	-
Penolakan Perkawinan Oleh PPN	-
Pembatalan Perkawinan	1
Kelalaian Kewajiban Suami Istri	-
Cerai Talak	159
Cerai Gugat	379
Harta Bersama/Gono-Gini	8
Penguasaan Anak/Hadhonah	3
Nafkah Anak Oleh Ibu	-
Hak-Hak Bekas Istri	-
Pencabutan Kekuasaan Orang Tua	-
Perwalian	5
Pencabutan Kekuasaan Wali	-
Penunjukan Orang Lain Sebagai Wali	-

Lanjutan Tabel/*Continued Table 4.3.6*

Uraian Kasus <i>Cases Description</i>	Banyaknya Kasus 2020 <i>Number of Cases 2021</i>
(1)	(2)
Ganti Rugi Terhadap Wali	-
Asal-Usul Anak	6
Penolakan Perkawinan Campuran	-
Pengesahan Perkawinan/Isbah Nikah	40
Izin Nikah	-
Dispensasi Kawin	83
Wali Adhal	1
Kewarisan	2
Penetapan Ahli Waris	3
Pengangkatan Anak	2
Kabupaten Siak	694

Lanjutan Tabel/*Continued Table* 4.3.6

Uraian Kasus <i>Cases Description</i>	Banyaknya Kasus 2021 <i>Number of Cases 2021</i>
(1)	(2)
Izin Poligami	1
Pencegahan Perkawinan	0
Penolakan Perkawinan Oleh PPN	0
Pembatalan Perkawinan	0
Kelalaian Kewajiban Suami Istri	0
Cerai Talak	183
Cerai Gugat	442
Harta Bersama/Gono-Gini	3
Penguasaan Anak/Hadhonah	2
Nafkah Anak Oleh Ibu	0
Hak-Hak Bekas Istri	0
Pencabutan Kekuasaan Orang Tua	0
Perwalian	4
Pencabutan Kekuasaan Wali	0
Penunjukan Orang Lain Sebagai Wali	0

Lanjutan Tabel/*Continued Table 4.3.6*

Uraian Kasus <i>Cases Description</i>	Banyaknya Kasus 2021 <i>Number of Cases 2021</i>
(1)	(2)
Ganti Rugi Terhadap Wali	0
Asal-Usul Anak	5
Penolakan Perkawinan Campuran	0
Pengesahan Perkawinan/Isbah Nikah	90
Izin Nikah	0
Dispensasi Kawin	61
Wali Adhal	1
Kewarisan	2
Penetapan Ahli Waris	8
Pengangkatan Anak	1
Kabupaten Siak	803

Sumber/*Source*: Kantor Kementerian Agama Kabupaten Siak / *Religion Ministry Office of Siak Regency*

Tabel
Table 4.3.7

Jumlah Peristiwa Talak menurut Kecamatan di Kabupaten Siak Tahun 2020-2021
Number of Divorce by District in 2020-2021

Kecamatan Sub-Regency	2020		2021	
	Cerai Talak	Cerai Gugat	Cerai Talak	Cerai Gugat
(1)	(2)	(3)	(4)	(5)
Minas	14	31	7	17
Sungai Mandau	5	20	3	9
Kandis	16	53	22	55
Siak	11	30	24	35
Kerinci Kanan	12	26	11	25
Tualang	35	66	50	82
Dayun	14	25	12	34
Lubuk Dalam	9	27	9	26
Koto Gasib	10	15	10	23
Mempura	5	16	6	30
Sungai Apit	10	22	9	34
Bunga Raya	9	23	13	46
Sabak Auh	5	15	3	13
Pusako	4	10	4	13
Kabupaten Siak	139	379	183	442

Sumber/Source: Kantor Pengadilan Agama Kabupaten Siak / Religious Affairs Court Office of Siak Regency

4.4 KEMISKINAN POVERTY

Tabel
Table 4.4.1 **Garis Kemiskinan, Jumlah, dan Persentase Penduduk Miskin di Kabupaten Siak, 2012–2021**
Poverty Line, Number, and Percentage of Poor People in Siak Regency, 2012–2021

Tahun Year	Garis Kemiskinan (rupiah/kapita/bulan) Poverty Line (rupiah/capita/month)	Jumlah Penduduk Miskin (ribu) Number of Poor People (thousand)	Persentase Penduduk Miskin Percentage of Poor People
(1)	(2)	(3)	(4)
2012	316 774	21,04	5,17
2013	336 671	23,21	5,54
2014	351 610	22,54	5,22
2015	363 879	24,21	5,67
2016	391 039	24,86	5,52
2017	414 501	26,83	5,80
2018	431 814	25,81	5,44
2019	443 868	24,49	5,03
2020	473 128	25,38	5,09
2021	489 467	25,77	5,18

Sumber/Source: BPS, Survei Sosial Ekonomi Nasional Maret/BPS-Statistics Indonesia, March National Socioeconomic Survey

Tabel
Table 4.4.2

Indeks Kedalaman Kemiskinan dan Indeks Keparahan Kemiskinan di Kabupaten Siak, 2012–2021
Poverty Gap Index and Poverty Severity Index in Siak Regency, 2012–2021

Tahun Year	Indeks Kedalaman Kemiskinan Poverty Gap Index	Indeks Keparahan Kemiskinan Poverty Severity Index
(1)	(2)	(3)
2012	0,58	0,11
2013	0,69	0,14
2014	0,62	0,12
2015	0,64	0,12
2016	0,58	0,11
2017	0,88	0,25
2018	0,65	0,15
2019	0,64	0,13
2020	1,27	0,45
2021	0,61	0,12

Sumber/Source: BPS, Survei Sosial Ekonomi Nasional Maret/BPS-Statistics Indonesia, March National Socioeconomic Survey

4.5 KRIMINALITAS CRIMINALITY

Tabel 4.5.1 **Jumlah Narapidana Berdasarkan Jenis Hukuman dan Jenis Kelamin di Kabupaten Siak, 2020–2021**
Number of Prisoners by Type of Crime and Sex in Siak Regency, 2020–2021

Jenis Hukuman <i>Type of Punishment</i>	2020	
	Laki-laki	Perempuan
(1)	(2)	(3)
Pidana Mati	-	-
Seumur Hidup	-	-
Lebih dari 1 Tahun (B.I)	302	-
3 sd 12 Bulan (B.II.a)	122	3
Kurang dari 3 Bulan (B.II.b)	0	-
Kurungan (B.III)	1	-
Lainnya	-	-

Lanjutan Tabel/*Continued Table 4.5.1*

Jenis Hukuman <i>Type of Punishment</i>	2021	
	Laki-laki	Perempuan
(1)	(2)	(3)
Pidana Mati	-	-
Seumur Hidup	-	-
Lebih dari 1 Tahun (B.I)	391	7
3 sd 12 Bulan (B.II.a)	10	-
Kurang dari 3 Bulan (B.II.b)	-	-
Kurungan (B.III)	1	-
Lainnya	402	7

Sumber/*Source*: Rumah Tahanan Kelas IIB Kabupaten Siak/ *House of Prisoner IIB Class*

Tabel 4.5.2 **Jumlah Tahanan Berdasarkan Jenis Putusan Pidana dan Jenis Kelamin di Kabupaten Siak, 2020–2021**
Number of Prisoners by Criminal Decision and Sex in Siak Regency, 2020–2021

Jenis Putusan Pidana <i>Type of Verdict</i>	2020	
	Laki-laki	Perempuan
(1)	(2)	(3)
Penyidik	-	-
Penuntutan	246	7
Pengadilan Negeri	-	-
Pengadilan Tinggi	-	-
Mahkamah Agung	1	-
Lainnya	-	-

Lanjutan Tabel/*Continued Table 4.5.2*

Jenis Putusan Pidana <i>Type of Verdict</i>	2021	
	Laki-laki	Perempuan
(1)	(2)	(3)
Penyidik	-	-
Penuntutan	11	4
Pengadilan Negeri	89	2
Pengadilan Tinggi	7	1
Mahkamah Agung	8	1
Lainnya	115	8

Sumber/*Source*: Rumah Tahanan Kelas IIB Kabupaten Siak/ *House of Prisoner IIB Class*

Tabel
Table 4.5.3**Tambahan Narapidana berdasarkan Putusan Pengadilan Negeri per Bulan di Kabupaten Siak, 2017–2021**
Additional Prisoners based on the District Court Decision per Month in Siak Regency, 2017–2021

Bulan Month	Tahun/Year				
	2017	2018	2019	2020	2021
(1)	(2)	(3)	(4)	(5)	(6)
Januari/January	23	...	25	34	65
Februari/February	22	...	31	18	28
Maret/March	33	...	26	27	33
April/April	18	...	45	47	57
Mei/May	31	...	32	13	43
Juni/June	35	...	63	58	56
Juli/July	25	...	47	45	53
Agustus/August	40	...	40	51	34
September/September	1	...	36	45	73
Oktober/October	11	...	17	38	44
November/November	25	...	34	39	33
Desember/December	16	...	48	40	34
Jumlah/Total	280	...	444	455	553

Catatan/Note: Data Tahun 2018 tidak tersedia karena Rumah Tahanan Kelas IIB mengalami Kebakaran/ Data for 2018 is not available because House of Prisoner IIB Class has a fire


Sumber/Source: Rumah Tahanan Kelas IIB Kabupaten Siak/ House of Prisoner IIB Class

05

**PERTANIAN, KEHUTANAN, PETERNAKAN,
DAN PERIKANAN**
**AGRICULTURE, FORESTRY, LIVESTOCK,
AND FISHERY**

**Populasi Hewan Ternak dan Unggas
di Kabupaten Siak** *Number of Cattle and Poultry
in Siak Regency*

2020



25 788

3 121

26 016

2 516

5 107 756
ayam kampung + ayam pedaging

38 885
bebek + rnk mamila

Sumber: Dinas Perikanan dan Peternakan Kabupaten Siak
Source: Fishery and Animal Husbandry Service of Siak Regency

**BADAN PUSAT STATISTIK
KABUPATEN SIAK**
BPS - Statistics of Siak Regency

PENJELASAN TEKNIS

1. **Data pokok tanaman pangan** yang dikumpulkan oleh Badan Pusat Statistik adalah luas panen dan produktivitas (hasil per hektar). Produksi merupakan hasil perkalian antara luas panen dan produktivitas.
2. **Data luas panen padi** tahun 2020 dihitung dengan metode Kerangka Sampel Area (KSA), menggantikan metode pengumpulan data luas panen padi yang sebelumnya, yaitu metode eye estimate yang dikumpulkan melalui pelaporan data Statistik Pertanian (SP) oleh Kepala Cabang Dinas (KCD) Kecamatan.
3. **Angka produktivitas padi** diperoleh melalui survei ubinan pada plot berukuran 2,5 m x 2,5 m dalam bentuk produksi Gabah Kering Panen (GKP) yang dikonversikan menjadi Gabah Kering Giling (GKG) berdasarkan angka konversi GKP ke GKG hasil Survei Konversi Gabah ke Beras tahun 2020.
4. **Angka produksi setara beras** diperoleh melalui hasil perkalian antara produksi padi dengan angka konversi GKG ke beras hasil

TECHNICAL NOTES

1. **The main data of food crops** collected by BPS-Statistics Indonesia are harvested area and productivity (yield per hectare). Production is the result of multiplication between harvested area and productivity.
2. **The calculation of paddy harvested area** data was carried out by the Area Sampling Frame (ASF) method in 2019. The method replaced the previous one, namely the eye estimate method by which the data were collected through reporting on Agricultural Statistics data (called SP for Statistik Pertanian) by the Agricultural Extension Officer (called KCD for Kepala Cabang Dinas) of Sub-Regency.
3. **The paddy productivity (yield) figures** are obtained through a crop cutting survey on plots sized of 2.5m x 2.5m in the form of harvest unhusked paddy (called GKP for Gabah Kering Panen) converted into dry unhusked paddy (called GKG for Gabah Kering Giling) using conversion rates based on the Paddy to Rice Conversion Survey in 2019.
4. **The rice production figures** were obtained through the multiplication of paddy production with the conversion rates from GKG

Survei Konversi Gabah ke Beras tahun 2019.

to polished rice resulted from the Paddy to Rice Conversion Survey in 2019.

5. Data produksi palawija (termasuk jagung dan kedelai) terakhir dirilis pada tahun 2015. Sejak tahun 2016, BPS sudah tidak merilis lagi data produksi palawija karena metode pengumpulan luas panen metode palawija masih menggunakan metode lama, yaitu eye estimate, yang diduga sudah tidak akurat untuk pengumpulan data luas panen.

5. Data on secondary food crops (including maize and soybeans) were last released in 2015. Since 2016, BPS Statistics Indonesia has not released production data on secondary food crops anymore because the harvested area collection used the old method which is was suspected to be inaccurate for data collection of harvested area.

6. Data produksi padi dan palawija yang disajikan adalah dalam kualitas: gabah kering giling (padi), pipilan kering (jagung), biji kering (kedelai dan kacang tanah), dan umbi basah (ubi kayu dan ubi jalar).

6. Production of paddy and secondary crops data are presented in the form of: dry unhusked rice (paddy), dry loose maize (maize), dry shells crops (soybeans and peanuts), and fresh roots (cassava and sweet potatoes).

7. Tanaman sayuran dan buah-buahan semusim

7. Seasonal vegetable and fruit plants.

Tanaman sayuran semusim adalah tanaman sumber vitamin, garam mineral dan lain-lain yang dikonsumsi dari bagian tanaman yang berupa daun, bunga, buah, dan umbinya, yang berumur kurang dari satu tahun.

Seasonal vegetable plants are plants which are the sources of vitamin, mineral salt, etc, consumed from the part of the plant in the form of leaf, flower, fruit, and root with the age of less than one year.

Tanaman buah-buahan semusim adalah tanaman sumber vitamin, garam mineral, dan lain-lain yang dikonsumsi dari bagian tanaman yang berupa

Seasonal fruit plants are plants which are the sources of vitamin, mineral salt, etc, consumed from the part of the plant in the form of fruits. These plants are creeps with

buah, berumur kurang dari satu tahun, tidak berbentuk pohon/rumpun tetapi menjalar dan berbatang lunak.

the age of less than one year.

8. Tanaman buah-buahan dan sayuran tahunan

Tanaman buah-buahan tahunan adalah tanaman sumber vitamin, garam mineral, dan lain-lain yang dikonsumsi dari bagian tanaman yang berupa buah dan merupakan tanaman tahunan.

Tanaman sayuran tahunan adalah tanaman sumber vitamin, garam mineral, dan lain-lain yang dikonsumsi dari bagian tanaman yang berupa daun dan atau buah yang berumur lebih dari satu tahun.

8. Annual fruit and vegetable plants.

Annual fruit plants are plants which are the sources of vitamin, contained mineral salt, etc, consumed from the part of plant in the form of fruit and more than one year of age.

Annual vegetable plants are plants which are the sources of vitamin, contained mineral salt, etc, consumed from the part of the plant in the form of vegetable and more than one year of age.

9. Tanaman biofarmaka adalah tanaman yang bermanfaat untuk obat-obatan, kosmetik, dan kesehatan yang dikonsumsi atau digunakan dari bagian-bagian tanaman seperti daun, batang, buah, umbi (rimpang) ataupun akar.

9. Medicinal plants are plants which are useful for medicine. It is consumed from part of the plant such as leaf, flower, fruit, tuber, and root.

10. Tanaman hias adalah tanaman yang mempunyai nilai keindahan baik bentuk, warna daun, tajuk maupun bunganya, sering digunakan untuk penghias pekarangan dan lain sebagainya.

10. Ornamental plants are plants which have a beauty value, either in shape, colour of leaf or crown of flower, and they are often used as a yard decorator.

11. Luas panen tanaman hortikultura adalah luas

11. Harvested area of horticulture is area which vegetable, fruit,

tanaman sayuran, buahbuahan, biofarmaka, dan tanaman hias yang diambil hasilnya/dipanen pada periode pelaporan.

- 12. Luas panen untuk tanaman sayuran** adalah luas tanaman yang dipanen sekaligus/habis/dibongkar dan luas tanaman yang dipanen berkali-kali (lebih dari satu kali)/belum habis.

Tanaman yang dipanen sekaligus/ habis/dibongkar adalah tanaman yang sehabis panen langsung dibongkar/dicabut, terdiri dari bawang merah, bawang putih, bawang daun, kentang, kol/kubis kembang kol, petsai/sawi, wortel, lobak, dan kacang merah.

Tanaman yang dipanen berkali-kali (lebih dari satu kali)/belum habis adalah tanaman yang pemanenannya lebih dari satu kali dan biasanya dibongkar apabila panen terakhir sudah tidak memadai lagi, terdiri dari: kacang panjang, cabe besar, cabe rawit, jamur, tomat, terung, buncis, ketimun, labu siam, kangkung, bayam, melon, semangka, dan blewah.

- 13. Produksi hortikultura** adalah hasil menurut bentuk produk dari setiap tanaman sayuran, buahbuahan, biofarmaka dan tanaman hias yang diambil berdasarkan

medicinal and ornamental plant of crop harvested during the period of report.

- 12. Harvested area of vegetables** is area of entirely plant harvested/demolished and plant harvested several times/undemolished.

Entirely plants harvested/demolished are plants usually harvested once and demolished to be substituted by other plants, consisting of: shallots, garlic, leeks, potato, cabbage, cauli flower mustard green, carrots, chinese radish, and red kidney beans.

Plants harvested several times/undemolished are plants usually harvested more than once and demolished in the case that the last harvest was economically not profitable. They consist of : yard long beans, chili, small chili, mushroom, tomatoes, egg plant, french beans, cucumber, pumpkin/chajota, swamp cabbage, spinach, melon, watermelon, and blewah .

- 13. Horticulture production** is the standard production quantity form of vegetable, fruit, medicinal and ornamental plant based on harvested area/the number

luas yang dipanen/tanaman yang menghasilkan pada bulan/triwulan laporan.

of production plants reported monthly/quarterly.

14. Data perkebunan besar dikumpulkan oleh BPS per triwulanan secara lengkap dengan pencacahan ke perusahaan untuk komoditas kelapa sawit, karet, teh, dan tebu. Untuk komoditas kelapa, kopi, kakao, cengkeh, kapuk, dan tembakau, datanya diperoleh dari Direktorat Jenderal Perkebunan. Data perkebunan rakyat untuk semua komoditas diperoleh dari Direktorat Jenderal Perkebunan, Kementerian Pertanian.

14. Data on estates are collected by the BPS-Statistics Indonesia every three months on complete basis with direct enumeration of estates for oil palm, rubber, tea, and sugarcane. Data on coconut, coffee, cocoa, clove, kapok, and tobacco, as well as on smallholder plantation, are acquired from the Directorate General of Estates, Ministry of Agriculture.

15. Bentuk produksi perkebunan adalah: karet kering (karet), daun kering (teh dan tembakau), biji kering (kopi dan coklat), kulit kering (kayu manis dan kina), serat kering (rami), bunga kering (cengkeh), refined sugar (tebu dari perkebunan besar), gula mangkok (tebu dari perkebunan rakyat), ekivalen kopra (kopra), biji dan bunga (pala) serta minyak daun (sereh).

15. Production of estates crops are follows: dry rubber (rubber); dry leaves (tea and tobacco); dry beans (coffee and cocoa); dry bark (cassia vera and cinchona); dry fibre (rosella); dry flowers/buds (cloves); refined sugar (sugar cane from estate); cup sugar (sugar cane from smallholders); copra (copra); seeds and buds (nutmeg); and leaf oil (citronella).

16.
17. Data populasi ternak bersumber dari Direktorat Jenderal Peternakan dan Kesehatan Hewan Kementerian Pertanian, sedangkan jumlah pemotongan ternak merupakan hasil Survei Laporan Pemotongan Ternak. Pengumpulan data pemotongan

16.
17. Data of domestic livestock population are obtain from the Directorate General of Livestock and Animal Health Service, while data on the number of animals slaughtered are based on the quarterly survey conducted by BPS-Statistics Indonesia. This survey is a complete enumeration on all

ternak dilakukan secara lengkap setiap triwulan di seluruh Rumah Potong Hewan (RPH) dan Tempat Pemotongan Hewan (TPH) yang ada di Indonesia.

slaughtering houses and abattoirs in Indonesia.

18. Data statistik perikanan merupakan data sekunder yang bersumber dari Direktorat Jenderal Perikanan Tangkap dan Direktorat Jenderal Budidaya, Kementerian Kelautan dan Perikanan. Statistik perikanan dibedakan atas data Perikanan Tangkap dan Perikanan Budidaya. Perikanan Tangkap diklasifikasikan atas penangkapan ikan di laut dan penangkapan ikan di perairan umum. Perikanan Budidaya diklasifikasikan atas jenis budidaya yaitu budidaya laut, tambak, kolam, karamba, jaring apung, dan sawah.

18. *Fishery Statistics are secondary data obtained from the Directorate General of Capture Fisheries and Directorate General of Aquaculture, Ministry of Marine Affairs and Fisheries. Fishery statistics are categorized into capture fisheries and aquaculture. Capture fisheries are further classified into marine capture fisheries and inland capture fisheries. Aquaculture are further classified into several types of culture: marine culture, brackish water pond, fresh water pond, cage, floating net, and fish breeding in paddy fields.*

19. Rumah Tangga Perikanan Tangkap adalah rumah tangga yang melakukan kegiatan penangkapan ikan/binatang air lainnya/tanaman air dengan tujuan sebagian/seluruh hasilnya untuk dijual.

19. *A capture fishery household is a household conducting activities in catching fishes/other aquatic animals/ aquatic plants, for which the products are wholly or partly to be sold.*

20. Rumah Tangga Perikanan Budidaya adalah rumah tangga yang melakukan kegiatan budidaya ikan/binatang air lainnya/tanaman air dengan tujuan sebagian/seluruh hasilnya untuk dijual.

20. *An aquaculture fishery household is a household conducting activities in culturing fishes/other aquatic animals/ aquatic plants, for which the products are wholly or partly to be sold.*

ULASAN**DESCRIPTION****5.1 Hortikultura**

Produksi pertanian sayuran di Kabupaten Siak didominasi oleh komoditi cabe besar, cabe rawit, kacang panjang, dan ketimun dengan produksi masing-masing diatas dua ribu ton. Sedangkan produksi tanaman buah-buahan didominasi oleh komoditi semangka, dengan produksi masing-masing di atas lima puluh ribu kuintal selama tahun 2021.

5.2 Perkebunan

Berdasarkan hasil pendataan Sensus Pertanian 2013, jumlah rumah tangga tanaman perkebunan tahunan dan semusim adalah sebanyak 33.422 rumah tangga. Dimana 87,71 persen atau sebanyak 29.316 rumah tangga merupakan rumah tangga yang mengusahakan tanaman kelapa sawit.

5.1 Horticulture

Vegetable agriculture production in Siak Regency is dominated by commodities of large chilli, cayenne pepper, long bean, and cucumber with each production above two thousands tons. While the production of fruit crops is dominated by watermelon commodities, with each production above fifty thousand quintals during 2021.

5.2 Estate Crops

Based on the results of the 2013 Agricultural Census, the number of annual and seasonal household plantations was 33,422 households. Where 87.71 percent or as many as 29,316 households are households that cultivate oil palm plants.

5.1 HORTIKULTURA

HORTICULTURE

Tabel
Table 5.1.1 **Luas Panen Tanaman Sayuran Menurut Kecamatan dan Jenis Tanaman (ha), 2020 dan 2021**
Harvested Area of Vegetables by Sub-Regency and Kind of Plant (ha), 2020 and 2021

Kecamatan Sub-Regency	Bawang Merah/Shallot		Cabai Besar/ Chili/Big chili	
	2020	2021	2020	2021
(1)	(2)	(3)	(4)	(5)
Minas	-	-	5.00	4.00
Sungai Mandau	-	-	17.00	17.00
Kandis	8.00	10.00	31.00	28.00
Siak	2.00	-	8.00	6.00
Kerinci Kanan	3.00	1.00	4.00	8.00
Tualang	-	-	17.00	11.00
Dayun	4.00	7.00	14.00	28.00
Lubuk Dalam	1.00	-	3.00	3.00
Koto Gasib	-	-	18.00	12.00
Mempura	1.00	-	1.00	3.00
Sungai Apit	-	-	14.00	8.00
Bunga Raya	-	2.00	97.00	99.00
Sabak Auh	-	-	7.00	3.00
Pusako	-	-	3.00	2.00
Kabupaten Siak	19.00	19.00	239.00	231.00

Lanjutan Tabel/Continued Table 5.1.1

Kecamatan Sub-Regency	Cabai Rawit/ Chili/Cayenne Pepper		Bayam/ Spinach	
	2020	2021	2020	2021
(1)	(6)	(7)	(8)	(9)
Minas	10.00	13.00	2.00	7.00
Sungai Mandau	16.00	13.00	-	-
Kandis	18.00	11.00	6.00	8.00
Siak	5.00	5.00	-	1.00
Kerinci Kanan	2.00	4.00	11.00	13.00
Tualang	19.00	10.00	43.00	40.00
Dayun	4.00	14.00	13.00	12.00
Lubuk Dalam	5.00	2.00	14.00	24.00
Koto Gasib	19.00	8.00	12.00	12.00
Mempura	7.00	3.00	-	-
Sungai Apit	4.00	3.00	2.00	4.00
Bunga Raya	5.00	4.00	11.00	7.00
Sabak Auh	8.00	4.00	-	-
Pusako	1.00	1.00	11.00	3.00
Kabupaten Siak	123.00	93.00	125.00	130.00

Lanjutan Tabel/*Continued Table* 5.1.1

Kecamatan Sub-Regency	Kangkung/ Water Spinach		Kacang Panjang/ Long Beans		Petsai/Sawi/ Chinese Cabbage/mustard green	
	2020	2021	2020	2021	2020	2021
(1)	(10)	(11)	(12)	(13)	(14)	(15)
Minas	2.00	8.00	10.00	12.00	-	-
Sungai Mandau	-	-	19.00	14.00	-	-
Kandis	16.00	7.00	12.00	8.00	-	3.00
Siak	-	-	2.00	1.00	-	-
Kerinci Kanan	22.00	12.00	3.00	4.00	-	-
Tualang	55.00	55.00	3.00	2.00	-	-
Dayun	13.00	14.00	9.00	15.00	-	-
Lubuk Dalam	14.00	24.00	-	1.00	1.00	5.00
Koto Gasib	12.00	11.00	13.00	9.00	-	-
Mempura	1.00	-	-	1.00	-	-
Sungai Apit	4.00	3.00	6.00	3.00	-	-
Bunga Raya	12.00	8.00	12.00	14.00	4.00	3.00
Sabak Auh	2.00	1.00	1.00	1.00	-	-
Pusako	11.00	3.00	-	-	-	-
Kabupaten Siak	164.00	146.00	90.00	84.00	5.00	11.00

Catatan/Note: Data 2021 adalah Angka Sementara (ASEM)/ Data 2021 is Preliminary Figures

Sumber/Source: BPS, Statistik Pertanian Hortikultura SPH-SBS/BPS-Statistics Indonesia, Agricultural Statistic for Horticulture SPH-SBS

Tabel 5.1.2 **Produksi Tanaman Sayuran Menurut Kecamatan dan Jenis Tanaman (kw), 2020 dan 2021**
Table 5.1.2 **Production of Vegetables by Sub-Regency and Kind of Plant (qui), 2020 dan 2021**

Kecamatan Sub-Regency	Bawang Merah/Shallot		Cabai Besar/ Chili/Big chili	
	2020	2021	2020	2021
(1)	(2)	(3)	(4)	(5)
Minas	-	-	2 023.00	1 156.00
Sungai Mandau	-	-	3 168.00	1 970.00
Kandis	200.00	250.00	13 546.00	9 082.00
Siak	50.00	-	1 811.00	1 219.00
Kerinci Kanan	75.00	25.00	1 760.00	910.00
Tualang	-	-	4 752.00	2 394.00
Dayun	100.00	150.00	2 202.00	5 075.00
Lubuk Dalam	25.00	-	880.00	1 734.00
Koto Gasib	-	-	3 080.00	1 400.00
Mempura	25.00	-	435.00	560.00
Sungai Apit	-	-	4 316.00	1 043.00
Bunga Raya	-	43.00	31 238.00	27 394.00
Sabak Auh	-	-	2 728.00	840.00
Pusako	-	-	2 112.00	105.00
Kabupaten Siak	475.00	468.00	74 051.00	54 881.00

Lanjutan Tabel/Continued Table 5.1.2

Kecamatan Sub-Regency	Cabai Rawit/ Chili/Cayenne Pepper		Bayam/ Spinach	
	2020	2021	2020	2021
(1)	(6)	(7)	(8)	(9)
Minas	3 843.00	4 793.00	48.00	112.00
Sungai Mandau	2 242.00	1 211.00	-	-
Kandis	4 650.00	2 964.00	112.00	159.00
Siak	1 139.00	754.00	-	10.00
Kerinci Kanan	693.00	441.00	192.00	383.00
Tualang	6 034.00	2 460.00	688.00	703.00
Dayun	378.00	1 356.00	210.00	192.00
Lubuk Dalam	1 334.00	856.00	224.00	383.00
Koto Gasib	2 268.00	821.00	192.00	192.00
Mempura	2 217.00	694.00	-	-
Sungai Apit	995.00	196.00	32.00	59.00
Bunga Raya	1 486.00	685.00	208.00	121.00
Sabak Auh	2 454.00	725.00	-	-
Pusako	630.00	32.00	161.00	66.00
Kabupaten Siak	30 363.00	17 987.00	2 067.00	2 379.00

Lanjutan Tabel/Continued Table 5.1.2

Kecamatan Sub-Regency	Kangkung/Water Spinach		Kacang Panjang/ Long Beans		Petsai/Sawi/ Chinese Cabbage/mustard green	
	2020	2021	2020	2021	2020	2021
(1)	(10)	(11)	(12)	(13)	(14)	(15)
Minas	102.00	270.00	2 647.00	2 146.00	-	-
Sungai Mandau	-	-	3 468.00	1 403.00	-	-
Kandis	612.00	273.00	1 824.00	1 032.00	-	68.00
Siak	-	12.00	601.00	150.00	-	-
Kerinci Kanan	816.00	750.00	976.00	578.00	-	-
Tualang	1 870.00	1 909.00	1 326.00	248.00	-	-
Dayun	442.00	477.00	1 752.00	2 568.00	-	-
Lubuk Dalam	476.00	818.00	-	80.00	23.00	122.00
Koto Gasib	408.00	375.00	2 155.00	908.00	-	-
Mempura	34.00	-	-	165.00	-	-
Sungai Apit	136.00	86.00	1 907.00	611.00	-	-
Bunga Raya	410.00	283.00	2 648.00	2 554.00	91.00	59.00
Sabak Auh	68.00	27.00	249.00	206.00	-	-
Pusako	374.00	84.00	-	-	-	-
Kabupaten Siak	5 748.00	5 364.00	19 553.00	12 648.00	114.00	248.00

Catatan/Note: Data 2021 adalah Angka Sementara (ASEM)/ Data 2021 is Preliminary Figures

Sumber/Source: BPS, Statistik Pertanian Hortikultura SPH-SBS/BPS-Statistics Indonesia, Agricultural Statistic for Horticulture SPH-SBS

Tabel 5.1.3 **Luas Panen Tanaman Sayuran dan Buah-buahan Semusim Menurut Jenis Tanaman (ha), 2019–2021**
Harvested Area of Seasonal Vegetables and Fruits by Kind of Plant (ha), 2019–2021

Jenis Tanaman Kind of Plants	2019	2020	2021
(1)	(2)	(3)	(4)
Sayuran/ Vegetables			
Bawang Daun/ <i>Wlech Onion</i>	-	-	-
Bawang Merah/ <i>Shallot</i>	36.00	19.00	19.00
Bawang Putih/ <i>Garlic</i>	-	-	-
Bayam/ <i>Spinach</i>	99.00	125.00	130.00
Buncis/ <i>Green Bean</i>	-	-	-
Cabai Besar/ <i>Chili (Capsicum Annum)</i>	260.00	239.00	231.00
Cabai Rawit/ <i>Chili (Capsicum Frutescens)</i>	109.00	123.00	93.00
Cabai/ <i>Chili</i>	369.00	362.00	324.00
Jamur/ <i>Mushroom</i>	78.00	22.00	-
Kacang Merah/ <i>Red Bean</i>	-	-	-
Kacang Panjang/ <i>Yarldlong Bean</i>	109.00	90.00	84.00
Kangkung/ <i>Kangkong</i>	159.00	164.00	146.00
Kembang Kol/ <i>Cauliflower</i>	-	1.00	-
Kentang/ <i>Potato</i>	-	-	-

Lanjutan Tabel/Continued Table 5.1.3

Jenis Tanaman <i>Kind of Plants</i>	2019	2020	2021
(1)	(2)	(3)	(4)
Ketimun/ <i>Cucumber</i>	63.00	45.00	38.00
Kubis/ <i>Cabbage</i>	-	-	-
Labu Siam/ <i>Chayote</i>	6.00	2.00	5.00
Lobak/ <i>Radish</i>	-	-	-
Paprika/ <i>Bell Pepper</i>	-	-	-
Petsai/ <i>Chinese Cabbage</i>	8.00	5.00	11.00
Terung/ <i>Eggplant</i>	31.00	49.00	37.00
Tomat/ <i>Tomato</i>	1.00	1.00	1.00
Wortel/ <i>Carrot</i>	-	-	-
Buah-buahan/ <i>Fruits</i>			
Blewah/ <i>Cantaloupe</i>	2.00	1.00	-
Melon/ <i>Melon</i>	7.00	7.00	3.00
Semangka/ <i>Watermelon</i>	198.00	242.00	217.00
Stroberi/ <i>Strawberry</i>	-	-	-

Catatan/Note: Data 2021 adalah Angka Sementara (ASEM)/ *Data 2021 is Preliminary Figures*

Sumber/Source: BPS, Statistik Pertanian Hortikultura SPH-SBS/BPS-Statistics Indonesia, *Agricultural Statistic for Horticulture SPH-SBS*

Tabel 5.1.4 **Produksi Tanaman Sayuran dan Buah-buahan Semusim Menurut Jenis Tanaman (kw), 2019–2021**
Table 5.1.4 **Production of Seasonal Vegetables and Fruits by Kind of Plant (qui), 2019–2021**

Jenis Tanaman Kind of Plants	2019	2020	2021
(1)	(2)	(3)	(4)
Sayuran/ Vegetables			
Bawang Daun/ <i>Wlech Onion</i>	-	-	-
Bawang Merah/ <i>Shallot</i>	954.00	475.00	468.00
Bawang Putih/ <i>Garlic</i>	-	-	-
Bayam/ <i>Spinach</i>	1,621.00	2,067.00	2,379.00
Buncis/ <i>Green Bean</i>	-	-	5.00
Cabai Besar/ <i>Chili (Capsicum Annum)</i>	79,383.00	74,051.00	54,881.00
Cabai Rawit/ <i>Chili (Capsicum Frutescens)</i>	25,182.00	30,363.00	17,987.00
Cabai/ <i>Chili</i>	104,565.00	104,414.00	72,868.00
Jamur/ <i>Mushroom (kg)</i>	8,244.00	3,748.00	-
Kacang Merah/ <i>Red Bean</i>	-	-	-
Kacang Panjang/ <i>Yarldlong Bean</i>	21,946.00	19,553.00	12,648.00
Kangkung/ <i>Kangkong</i>	5,917.00	5,748.00	5,364.00
Kembang Kol/ <i>Cauliflower</i>	-	23.00	-
Kentang/ <i>Potato</i>	-	-	-

Lanjutan Tabel/Continued Table 5.1.4

Jenis Tanaman <i>Kind of Plants</i>	2019	2020	2021
(1)	(2)	(3)	(4)
Ketimun/ <i>Cucumber</i>	20,366.00	17,600.00	10,787.00
Kubis/ <i>Cabbage</i>	-	-	-
Labu Siam/ <i>Chayote</i>	967.00	216.00	493.00
Lobak/ <i>Radish</i>	-	-	-
Paprika/ <i>Bell Pepper</i>	-	-	-
Petsai/ <i>Chinese Cabbage</i>	183.00	114.00	248.00
Terung/ <i>Eggplant</i>	11,917.00	18,390.00	1,806.00
Tomat/ <i>Tomato</i>	8.00	8.00	91.00
Wortel/ <i>Carrot</i>	-	-	-
Buah-buahan/ <i>Fruits</i>			
Blewah/ <i>Cantaloupe</i>	281.00	455.00	-
Melon/ <i>Melon</i>	2,893.00	2,870.00	549.00
Semangka/ <i>Watermelon</i>	83,080.00	215,408.00	49,424.00
Stroberi/ <i>Strawberry</i>	-	-	-

Catatan/Note: Data 2021 adalah Angka Sementara (ASEM)/ *Data 2021 is Preliminary Figures*

Sumber/Source: BPS, Statistik Pertanian Hortikultura SPH-SBS/BPS-Statistics Indonesia, *Agricultural Statistic for Horticulture SPH-SBS*

Tabel
Table 5.1.5

Luas Panen Tanaman Biofarmaka Menurut Kecamatan dan Jenis Tanaman (m²), 2020 dan 2021
Harvested Area of Medicinal Plants by Sub-Regency and Kind of Plant (m²), 2020 and 2021

Kecamatan Sub-Regency	Jahe/Ginger		Kencur/ East Indian Galangal	
	2020	2021	2020	2021
(1)	(2)	(3)	(4)	(5)
Minas	50.00	177.00	25.00	47.00
Sungai Mandau	-	8 000.00	-	-
Kandis	9 900.00	8 044.00	1 500.00	1 165.00
Siak	70.00	73.00	60.00	62.00
Kerinci Kanan	54.00	67.00	291.00	301.00
Tualang	6 356.00	5 937.00	1 370.00	1 974.00
Dayun	20 865.00	20 600.00	10 110.00	9 835.00
Lubuk Dalam	491.00	359.00	696.00	747.00
Koto Gasib	1 350.00	2 300.00	1 820.00	2 200.00
Mempura	15.00	30.00	-	7.00
Sungai Apit	-	4 000.00	4 740.00	8 760.00
Bunga Raya	546.00	551.00	341.00	553.00
Sabak Auh	72.00	95.00	95.00	125.00
Pusako	931.00	929.00	825.00	779.00
Kabupaten Siak	40 700.00	51 162.00	21 873.00	26 555.00

Lanjutan Tabel/Continued Table 5.1.5

Kecamatan Sub-Regency	Kunyit/Turmeric		Laos/Lengkuas/ Galanga	
	2020	2021	2020	2021
(1)	(6)	(7)	(8)	(9)
Minas	73.00	201.00	85.00	154.00
Sungai Mandau	-	6 000.00	-	-
Kandis	800.00	395.00	1 100.00	970.00
Siak	89.00	84.00	94.00	83.00
Kerinci Kanan	57.00	48.00	77.00	71.00
Tualang	4 309.00	4 847.00	5 866.00	4 444.00
Dayun	910.00	645.00	1 180.00	1 030.00
Lubuk Dalam	306.00	347.00	245.00	155.00
Koto Gasib	2 325.00	2 500.00	2 000.00	1 900.00
Mempura	48.00	45.00	20.00	7.00
Sungai Apit	9 970.00	18 670.00	3 930.00	8 726.00
Bunga Raya	423.00	563.00	325.00	574.00
Sabak Auh	92.00	116.00	95.00	55.00
Pusako	1 502.00	1 705.00	458.00	378.00
Kabupaten Siak	20 904.00	36 166.00	15 475.00	18 547.00

Catatan/Note: Data 2021 adalah Angka Sementara (ASEM)/ Data 2021 is Preliminary Figures

Sumber/Source: BPS, Statistik Pertanian Hortikultura SPH-TBF/BPS-Statistics Indonesia, Agricultural Statistic for Horticulture SPH-TBF

Tabel
Table 5.1.6**Produksi Tanaman Biofarmaka Menurut Kecamatan dan Jenis Tanaman (kg), 2020 and 2021**
Production of Medicinal Plants by Sub-Regency and Kind of Plant (kg) 2020 and 2021

Kecamatan Sub-Regency	Jahe/Ginger		Kencur/ East Indian Galangal	
	2020	2021	2020	2021
(1)	(2)	(3)	(4)	(5)
Minas	27.00	128.00	21.00	49.00
Sungai Mandau	-	2 199.00	-	-
Kandis	9 392.00	8 813.00	1 040.00	1 585.00
Siak	38.00	40.00	40.00	48.00
Kerinci Kanan	31.00	37.00	366.00	352.00
Tualang	3 807.00	5 109.00	1 163.00	1 587.00
Dayun	11 581.00	22 633.00	10 161.00	13 532.00
Lubuk Dalam	240.00	311.00	639.00	858.00
Koto Gasib	825.00	1 264.00	1 034.00	1 516.00
Mempura	4.00	26.00	-	6.00
Sungai Apit	-	1 649.00	3 511.00	3 280.00
Bunga Raya	292.00	241.00	252.00	377.00
Sabak Auh	37.00	62.00	76.00	123.00
Pusako	419.00	437.00	402.00	846.00
Kabupaten Siak	26 692.00	42 949.00	18 705.00	24 159.00

Lanjutan Tabel/Continued Table 5.1.6

Kecamatan Sub-Regency	Kunyit/ Turmeric		Laos/Lengkuas/ Galanga	
	2020	2021	2020	2021
(1)	(6)	(7)	(8)	(9)
Minas	69.00	234.00	66.00	147.00
Sungai Mandau	-	2 580.00	-	-
Kandis	767.00	620.00	952.00	1 316.00
Siak	70.00	75.00	67.00	80.00
Kerinci Kanan	52.00	46.00	73.00	76.00
Tualang	4 112.00	5 178.00	5 830.00	4 605.00
Dayun	931.00	1 074.00	1 192.00	4 769.00
Lubuk Dalam	235.00	326.00	169.00	160.00
Koto Gasib	1 624.00	2 151.00	1 242.00	1 431.00
Mempura	51.00	74.00	20.00	12.00
Sungai Apit	8 171.00	13 756.00	2 807.00	3 281.00
Bunga Raya	383.00	563.00	197.00	284.00
Sabak Auh	85.00	138.00	75.00	84.00
Pusako	667.00	1 000.00	286.00	307.00
Kabupaten Siak	17 216.00	27 815.00	12 974.00	16 552.00

Catatan/Note: Data 2021 adalah Angka Sementara (ASEM)/ Data 2021 is Preliminary Figures

Sumber/Source: BPS, Statistik Pertanian Hortikultura SPH-TBF/BPS-Statistics Indonesia, Agricultural Statistic for Horticulture SPH-TBF

Tabel 5.1.7 Luas Panen Tanaman Biofarmaka Menurut Jenis Tanaman (m²), 2019–2021
Table 5.1.7 *Harvested Area of Medicinal Plants by Kind of Plant (m²), 2019–2021*

Jenis Tanaman <i>Kind of Plants</i>	2019	2020	2021
(1)	(2)	(3)	(4)
Dlingo/Dringo/ <i>Sweet Root/Calamus</i>	–	-	-
Jahe/ <i>Ginger</i>	14 053,00	40 700,00	51 162,00
Kapulaga/ <i>Java Cardamon</i>	–	-	-
Keji Beling/Kecibeling/ <i>Strobilanthes crisper</i>	–	-	-
Kencur/ <i>East Indian Galangal</i>	15 309,00	21 873,00	26 555,00
Kunyit/ <i>Turmeric</i>	9 371,00	20 904,00	36 166,00
Laos/Lengkuas/ <i>Galanga</i>	16 415,00	15 475,00	18 547,00
Lempuyang/ <i>Zingiber Aromaticum</i>	–	-	-
Lidah Buaya/ <i>Oliviera</i>	–	-	-
Mahkota Dewa/ <i>God's Crown</i>	–	-	-
Mengkudu/Pace/ <i>Indian Mulberry</i>	–	-	-
Sambiloto/ <i>King of Bitter</i>	–	-	-
Temuireng/ <i>Black Turmeric</i>	–	-	-
Temukunci/ <i>Chinese Keys</i>	–	-	-
Temulawak/ <i>Java Turmeric</i>	–	-	-

Catatan/Note: Data 2021 adalah Angka Sementara (ASEM)/ *Data 2021 is Preliminary Figures*

Sumber/Source: BPS, Statistik Pertanian Hortikultura SPH-TBF/BPS-Statistics Indonesia, *Agricultural Statistic for Horticulture SPH-TBF*

Tabel 5.1.8 **Produksi Tanaman Biofarmaka Menurut Jenis Tanaman (kg), 2018–2021**
Table 5.1.8 **Production of Medicinal Plants by Kind of Plant (kg), 2018–2021**

Jenis Tanaman Kind of Plants	2019	2020	2021
(1)	(2)	(3)	(4)
Dlingo/Dringo/ Sweet Root/ <i>Calamus</i>	–	-	-
Jahe/ <i>Ginger</i>	9 697,00	26 692,00	42 949,00
Kapulaga/ <i>Java Cardamon</i>	–	-	-
Keji Beling/Kecibeling/ <i>Strobilanthes crisper</i>	–	-	-
Kencur/ <i>East Indian Galangal</i>	13 486,00	18 705,00	24 159,00
Kunyit/ <i>Turmeric</i>	6 915,00	17 216,00	27 815,00
Laos/Lengkuas/ <i>Galanga</i>	10 049,00	12 974,00	16 552,00
Lempuyang/ <i>Zingiber Aromaticum</i>	–	-	-
Lidah Buaya/ <i>Oliviera</i>	–	-	-
Mahkota Dewa/ <i>God's Crown</i>	–	-	-
Mengkudu/Pace/ <i>Indian Mulberry</i>	–	-	-
Sambiloto/ <i>King of Bitter</i>	–	-	-
Temuireng/ <i>Black Turmeric</i>	–	-	-
Temukunci/ <i>Chinese Keys</i>	–	-	-
Temulawak/ <i>Java Turmeric</i>	–	-	-

Catatan/Note: Data 2021 adalah Angka Sementara (ASEM)/ Data 2021 is Preliminary Figures

Sumber/Source: BPS, Statistik Pertanian Hortikultura SPH-TBF/BPS-Statistics Indonesia, Agricultural Statistic for Horticulture SPH-TBF

Tabel
Table 5.1.9

Luas Panen Tanaman Hias Menurut Kecamatan dan Jenis Tanaman (m²), 2020 and 2021
Harvested Area of Ornamental Plants by Sub-Regency and Kind of Plant (m²), 2020 and 2021

Kecamatan Sub-Regency	Anggrek/ <i>Orchid</i>		Krisan/ <i>Chrysantemum</i>	
	2020	2021	2020	2021
(1)	(2)	(3)	(4)	(5)
Minas	-	-	-	-
Sungai Mandau	-	-	-	-
Kandis	-	-	-	-
Siak	-	-	-	-
Kerinci Kanan	-	-	-	-
Tualang	-	-	-	-
Dayun	-	-	-	-
Lubuk Dalam	-	-	-	-
Koto Gasib	-	-	-	-
Mempura	-	-	-	-
Sungai Apit	-	-	-	-
Bunga Raya	-	-	-	-
Sabak Auh	-	-	-	-
Pusako	-	-	-	-
Kabupaten Siak	0	0	0	0

Lanjutan Tabel/Continued Table 5.1.9

Kecamatan Sub-Regency	Mawar/Rose		Sedap Malam/Tuberose	
	2020	2021	2020	2021
(1)	(6)	(7)	(8)	(9)
Minas	-	-	-	-
Sungai Mandau	-	-	-	-
Kandis	-	-	-	-
Siak	-	-	-	-
Kerinci Kanan	-	-	-	-
Tualang	-	-	-	-
Dayun	-	-	-	-
Lubuk Dalam	-	-	-	-
Koto Gasib	-	-	-	-
Mempura	-	-	-	-
Sungai Apit	-	-	-	-
Bunga Raya	-	-	-	-
Sabak Auh	-	-	-	-
Pusako	-	-	-	-
Kabupaten Siak	0	0	0	0

Catatan/Note: Data 2021 adalah Angka Sementara (ASEM)/ Data 2021 is Preliminary Figures

Sumber/Source: BPS, Statistik Pertanian Hortikultura SPH-TH/BPS-Statistics Indonesia, Agricultural Statistik for Horticulture SPH-TH

Tabel
Table 5.1.10

**Produksi Tanaman Hias Menurut Kecamatan dan Jenis
Tanaman (tangkai), 2020 and 2021**
*Production of Ornamental Plants by Sub-Regency and Kind
of Plant (stalks), 2020 and 2021*

Kecamatan Sub-Regency	Angrek/ <i>Orchid</i>		Krisan/ <i>Chrysantemum</i>	
	2020	2021	2020	2021
(1)	(2)	(3)	(4)	(5)
Minas	-	-	-	-
Sungai Mandau	-	-	-	-
Kandis	-	-	-	-
Siak	-	-	-	-
Kerinci Kanan	-	-	-	-
Tualang	-	-	-	-
Dayun	-	-	-	-
Lubuk Dalam	-	-	-	-
Koto Gasib	-	-	-	-
Mempura	-	-	-	-
Sungai Apit	-	-	-	-
Bunga Raya	-	-	-	-
Sabak Auh	-	-	-	-
Pusako	-	-	-	-
Kabupaten Siak	0	0	0	0

Lanjutan Tabel/*Continued Table* 5.1.10

Kecamatan <i>Sub-Regency</i>	Mawar/Rose		Sedap Malam/Tuberose	
	2020	2021	2020	2021
(1)	(6)	(7)	(8)	(9)
Minas	-	-	-	-
Sungai Mandau	-	-	-	-
Kandis	-	-	-	-
Siak	-	-	-	-
Kerinci Kanan	-	-	-	-
Tualang	-	-	-	-
Dayun	-	-	-	-
Lubuk Dalam	-	-	-	-
Koto Gasib	-	-	-	-
Mempura	-	-	-	-
Sungai Apit	-	-	-	-
Bunga Raya	-	-	-	-
Sabak Auh	-	-	-	-
Pusako	-	-	-	-
Kabupaten Siak	0	0	0	0

Catatan/*Note*: Data 2021 adalah Angka Sementara (ASEM)/ *Data 2021 is Preliminary Figures*

Sumber/*Source*: BPS, Statistik Pertanian Hortikultura SPH-TH/BPS-Statistics Indonesia, *Agricultural Statistik for Horticulture SPH-TH*

Tabel 5.1.11 **Luas Panen Tanaman Hias Menurut Jenis Tanaman (m²), 2019–2021**
Table 5.1.11 **Harvested Area of Ornamental Plants by Kind of Plant (m²), 2019–2021**

Jenis Tanaman Kind of Plants	2019	2020	2021
(1)	(2)	(3)	(4)
Adenium (Kamboja Jepang)/ Adenium obesum	-	-	-
Aglonema/ Chinese evergreens	-	-	-
Anggrek/ Orchid	-	-	-
Anthurium Bunga/ Flamingo Lily Flower	-	-	-
Anthurium Daun/ Laceleaf	-	-	-
Anyelir/ Carnation	-	-	-
Caladium/ Heart of Jesus	-	-	-
Cordyline/ Cordyline	-	-	-
Diffenbachia/ Dumb canes	-	-	-
Dracaena/ Dracaena	-	-	-
Euphorbia/ Spurges	-	-	-
Gladiol/ Gladiol	-	-	-

Lanjutan Tabel/*Continued Table* 5.1.11

Jenis Tanaman <i>Kind of Plants</i>	2019	2020	2021
(1)	(2)	(3)	(4)
Herbras/ Gerbera	-	-	-
Krisan/ Chrysantemum	-	-	-
Mawar/ Rose	-	-	-
Melati/ Jasmine	-	-	-
Monstera/ Swiss cheese plant	-	-	-
Pakis/ Fern	-	-	-
Palem/ Palm	-	-	-
Pedang-pedangan/ Sansevieria	-	-	-
Pisang–pisangan/ Heliconia	-	-	-
Philodendron/ Philodendron	-	-	-
Sedap Malam/ Tuberose	-	-	-
Soka/ Ixora	-	-	-

Catatan/*Note*: Data 2021 adalah Angka Sementara (ASEM)/ *Data 2021 is Preliminary Figures*

Sumber/*Source*: BPS, Statistik Pertanian Hortikultura SPH-TH/BPS-*Statistics Indonesia, Agricultural Statistik for Horticulture SPH-TH*

Tabel 5.1.12 **Produksi Tanaman Hias Menurut Jenis Tanaman (tangkai), 2019–2021**
Table 5.1.12 **Production of Ornamental Plants by Kind of Plant (stalks), 2019–2021**

Jenis Tanaman <i>Kind of Plants</i>	2019	2020	2021
(1)	(2)	(3)	(4)
Adenium (Kamboja Jepang)/ Adenium obesum	-	-	
Aglaonema/ Chinese evergreens	-	-	
Anggrek/ Orchid	-	-	
Anthurium Bunga/ Flamingo Lily Flower	-	-	
Anthurium Daun/ Laceleaf	-	-	
Anyelir/ Carnation	-	-	
Caladium/ Heart of Jesus	-	-	
Cordyline/ Cordyline	-	-	
Diffenbachia/ Dumb canes	-	-	
Dracaena/ Dracaena	-	-	
Euphorbia/ Spurges	-	-	
Gladiol/ Gladiol	-	-	

Lanjutan Tabel/Continued Table 5.1.12

Jenis Tanaman <i>Kind of Plants</i>	2019	2020	2021
(1)	(2)	(3)	(4)
Herbras/ Gerbera	-	-	-
Krisan/ Chrysantemum	-	-	-
Mawar/ Rose	-	-	-
Melati/ Jasmine	-	-	-
Monstera/ Swiss cheese plant	-	-	-
Pakis/ Fern	-	-	-
Palem/ Palm	-	-	-
Pedang-pedangan/ Sansevieria	-	-	-
Pisang–pisangan/ Heliconia	-	-	-
Philodendron/ Philodendron	-	-	-
Sedap Malam/ Tuberose	-	-	-
Soka/ Ixora	-	-	-

Catatan/Note: Data 2021 adalah Angka Sementara (ASEM)/ Data 2021 is Preliminary Figures

Sumber/Source: BPS, Statistik Pertanian Hortikultura SPH-TH/BPS-Statistics Indonesia, Agricultural Statistik for Horticulture SPH-TH

Tabel 5.1.13 **Produksi Buah-buahan Menurut Kecamatan dan Jenis Tanaman (kw), 2020 and 2021**
Production of Fruits by Sub-Regency and Kind of Plant (qui), 2020 and 2021

Kecamatan Sub-Regency	Jambu Biji/ Guava		Durian/Durian	
	2020	2021	2020	2021
(1)	(2)	(3)	(4)	(5)
Minas	10 847.00	16 531.00	253.00	416.00
Sungai Mandau	245.00	343.00	2,800.00	4,385.00
Kandis	168.00	797.00	1,484.00	5,174.00
Siak	521.00	1 445.00	51.00	235.00
Kerinci Kanan	78.00	304.00	92.00	160.00
Tualang	3 798.00	7 686.00	178.00	1,011.00
Dayun	1 681.00	1 699.00	1,510.00	2,253.00
Lubuk Dalam	176.00	1 901.00	18.00	2,391.00
Koto Gasib	1 910.00	1 273.00	1,373.00	2,939.00
Mempura	223.00	1 384.00	1,892.00	13,141.00
Sungai Apit	164.00	1 127.00	1,581.00	7,636.00
Bunga Raya	292.00	593.00	21.00	1,568.00
Sabak Auh	560.00	4 015.00	148.00	3,717.00
Pusako	185.00	316.00	425.00	2,243.00
Kabupaten Siak	20 848.00	39 414.00	11,826.00	47,271.00

Lanjutan Tabel/Continued Table 5.1.13

Kecamatan Sub-Regency	Jeruk Besar/ Pomelo		Jeruk Siam/Kepron/ Orange/Tangerine	
	2020	2021	2020	2021
(1)	(6)	(7)	(8)	(9)
Minas	-	-	1,260.00	246.00
Sungai Mandau	149.00	206.00	86.00	592.00
Kandis	155.00	-	-	4,299.00
Siak	128.00	205.00	124.00	308.00
Kerinci Kanan	-	-	-	-
Tualang	21.00	-	1,067.00	2,149.00
Dayun	53.00	101.00	183.00	170.00
Lubuk Dalam	702.00	477.00	1,196.00	2,159.00
Koto Gasib	-	-	97.00	914.00
Mempura	-	73.00	-	334.00
Sungai Apit	381.00	2,204.00	1,023.00	3,440.00
Bunga Raya	2,916.00	3,759.00	3,450.00	7,133.00
Sabak Auh	85.00	153.00	201.00	216.00
Pusako	-	-	-	-
Kabupaten Siak	4,590.00	7,178.00	8,687.00	21,962.00

Lanjutan Tabel/*Continued Table 5.1.13*

Kecamatan Sub-Regency	Nenas/ Pineapple		Salak/Salacca	
	2020	2021	2020	2021
(1)	(10)	(11)	(12)	(13)
Minas	12.00	136.00	23.00	25.00
Sungai Mandau	4.00	10.00	924.00	1 401.00
Kandis	13.00	62.00	-	-
Siak	13.00	28.00	6.00	2.00
Kerinci Kanan	10.00	48.00	49.00	141.00
Tualang	44.00	166.00	208.00	438.00
Dayun	18.00	37.00	7 368.00	9 025.00
Lubuk Dalam	8.00	50.00	305.00	806.00
Koto Gasib	235.00	317.00	80.00	67.00
Mempura	17.00	123.00	-	-
Sungai Apit	393 839.00	1 651 376.00	-	-
Bunga Raya	33.00	197.00	108.00	180.00
Sabak Auh	-	64.00	-	-
Pusako	-	-	-	-
Kabupaten Siak	394 246.00	1 652 615.00	9 071.00	12 085.00

Catatan/Note: Data 2021 adalah Angka Sementara (ASEM)/ *Data 2021 is Preliminary Figures*

Sumber/Source: BPS, Statistik Pertanian Hortikultura SPH-BST/BPS-Statistics Indonesia, *Agricultural Statistic for Horticulture SPH-BST*

Tabel 5.1.14 **Produksi Buah–Buahan dan Sayuran Tahunan Menurut Jenis Tanaman (ton), 2019–2021**
Production of Annual Fruits and Vegetables by Kind of Plant (ton), 2019–2021

Jenis Tanaman Kind of Plants	2019	2020	2021
(1)	(3)	(4)	(5)
Buah–Buahan/ Fruits:			
Alpukat/ <i>Avocado</i>	1 136.00	1 228.00	7 312.00
Anggur/ <i>Grape</i>	-	-	41.00
Apel/ <i>Apple</i>	-	-	-
Belimbing/ <i>Star Fruit</i>	2 605.00	2 705.00	10 821.00
Duku/Langsat/Kokosan/ <i>Duku</i>	919.00	1 211.00	12 366.00
Durian/ <i>Durian</i>	12 173.00	11 826.00	47 271.00
Jambu Air/ <i>Rose Apple</i>	1 992.00	2 094.00	35 208.00
Jambu Biji/ <i>Guava</i>	17 821.00	20 848.00	39 414.00
Jeruk Besar/ <i>Pomelo</i>	4 521.00	4 590.00	7 178.00
Jeruk Siam/Keprok/ <i>Tangerine/Orange</i>	12 280.00	8 687.00	21 962.00
Jeruk/ <i>Orange (Tangerine + Pomelo)</i>	16 801.00	13 277.00	29 140.00
Mangga/ <i>Mango</i>	39 245.00	34 259.00	57 372.00
Manggis/ <i>Mangosteen</i>	3 589.00	2 972.00	23 052.00

Lanjutan Tabel/*Continued Table* 5.1.14

Jenis Tanaman <i>Kind of Plants</i>	2019	2020	2021
(1)	(3)	(4)	(5)
Markisa/ <i>Marquisa</i>	1.00	-	-
Nangka/Cempedak/ <i>Jack Fruit</i>	15 256.00	13 243.00	42 957.00
Nenas/ <i>Pineapple</i>	373 018.00	394 246.00	1 652 615.00
Pepaya/ <i>Papaya</i>	26 754.00	19 147.00	39 716.00
Pisang/ <i>Banana</i>	38 643.00	43 284.00	87 340.00
Rambutan/ <i>Rambutan</i>	21 531.00	28 977.00	42 790.00
Salak/ <i>Salacca</i>	6 883.00	9 071.00	12 085.00
Sawo/Sapodilla/ <i>Star Apple</i>	1 584.00	1 508.00	7 425.00
Sirsak/ <i>Soursop</i>	1 377.00	1 426.00	4 622.00
Sukun/ <i>Bread Fruit</i>	1 277.00	1 421.00	4 267.00
Sayuran/ <i>Vegetables</i>			
Jengkol/ <i>Jengkol</i>	3 024.00	3 663.00	8 820.00
Melinjo/ <i>Melinjo</i>	1 811.00	1 340.00	2 961.00
Petai/ <i>Twisted Cluster Bean</i>	1 103.00	847.00	1 943.00

Catatan/Note: Data 2021 adalah Angka Sementara (ASEM)/ *Data 2021 is Preliminary Figures*

Sumber/Source: BPS, Statistik Pertanian Hortikultura SPH-BST/BPS-*Statistics Indonesia, Agricultural Statistic for Horticulture SPH-BST*

5.2 PERKEBUNAN
ESTATE CROPS

Tabel 5.2.1 **Luas Areal Tanaman Perkebunan Menurut Kecamatan dan Jenis Tanaman (ha), 2020 dan 2021**
Planted Area of Estate Crops by Sub-Regency and Type of Crops (ha), 2020 dan 2021

Kecamatan Sub-Regency	Kelapa Sawit/Oil Palm		Kelapa/Coconut	
	2020	2021	2020	2021
(1)	(2)	(3)	(4)	(5)
Minas	26 228,11	26 228,10	14,00	14,00
Sungai Mandau	26 535,99	26 536,00	45,00	45,00
Kandis	100 664,70	100 664,70	98,00	98,00
Siak	3 876,00	3 876,00	125,00	125,00
Kerinci Kanan	6 760,83	6 760,80	361,00	361,00
Tualang	2 430,57	2 430,60	141,00	141,00
Dayun	9 232,59	9 232,60	78,00	78,00
Lubuk Dalam	2 077,20	2 077,20	80,00	80,00
Koto Gasib	26 577,58	26 577,60	47,00	47,00
Mempura	5 141,81	5 261,80	242,00	242,00
Sungai Apit	10 463,94	10 463,90	345,00	345,00
Bunga Raya	4 852,65	4 822,60	138,00	138,00
Sabak Auh	1 928,52	1 928,50	109,00	109,00
Pusako	10 690,70	10 690,70	64,00	64,00
Kabupaten Siak	237 461,18	237 551,18	1 887,00	1 887,00

Lanjutan Tabel/*Continued Table* 5.2.1

Kecamatan Sub-Regency	Karet/Rubber		Kopi/Coffee	
	2020	2021	2020	2021
(1)	(6)	(7)	(8)	(9)
Minas	279,00	279,00	-	-
Sungai Mandau	1795,00	1 795,00	-	-
Kandis	43,00	43,00	-	-
Siak	2045,00	2 045,00	2,00	2,00
Kerinci Kanan	72,00	72,00	6,00	6,00
Tualang	600,00	600,00	-	-
Dayun	210,00	210,00	2,00	2,00
Lubuk Dalam	27,00	27,00	-	-
Koto Gasib	2105,00	2 105,00	3,00	3,00
Mempura	5247,00	5 247,00	76,00	76,00
Sungai Apit	2333,00	2 333,00	19,00	19,00
Bunga Raya	330,00	330,00	-	-
Sabak Auh	615,00	615,00	-	-
Pusako	163,00	163,00	8,00	8,00
Kabupaten Siak	15 864,00	15 864,00	116,00	116,00

Lanjutan Tabel/Continued Table 5.2.1

Kecamatan Sub-Regency	Kakao/Cocoa		Pinang/Areca Nut	
	2020	2021	2020	2021
(1)	(10)	(11)	(12)	(13)
Minas	-	-	11,95	11,95
Sungai Mandau	-	-	30,82	30,82
Kandis	10,00	10,00	23,35	23,35
Siak	1,00	1,00	4,76	4,76
Kerinci Kanan	4,00	4,00	2,49	2,49
Tualang	1,00	1,00	9,92	9,92
Dayun	4,00	4,00	6,82	6,82
Lubuk Dalam	5,00	5,00	5,51	5,51
Koto Gasib	12,00	12,00	5,20	5,20
Mempura	11,00	11,00	8,09	8,09
Sungai Apit	4,00	4,00	32,58	32,58
Bunga Raya	-	-	16,99	16,99
Sabak Auh	8,00	8,00	10,22	10,22
Pusako	4,00	4,00	8,15	8,15
Kabupaten Siak	64,00	64,00	176,86	176,86

Lanjutan Tabel/*Continued Table 5.2.1*

Kecamatan Sub-Regency	Sagu/Sagu		Tebu/Sugar cane	
	2020	2021	2020	2021
(1)	(14)	(15)	(16)	(17)
Minas	-	-	-	-
Sungai Mandau	6,00	6,00	-	-
Kandis	-	-	-	-
Siak	-	-	-	-
Kerinci Kanan	-	-	-	-
Tualang	-	-	-	-
Dayun	78,00	78,00	-	-
Lubuk Dalam	-	-	-	-
Koto Gasib	3,00	3,00	-	-
Mempura	-	-	-	-
Sungai Apit	646,00	646,00	-	-
Bunga Raya	-	-	-	-
Sabak Auh	-	-	-	-
Pusako	-	-	-	-
Kabupaten Siak	733,74	733,74	0	0

Catatan/Note: Data 2021 adalah Angka Sementara (ASEM)/ *Data 2021 is Preliminary Figures*
 Sumber/Source: Dinas Pertanian Kabupaten Siak / *Department of Agriculture of Siak Regency*

Tabel
Table 5.2.2

Produksi Perkebunan Menurut Kecamatan dan Jenis Tanaman (ton), 2020 dan 2021
Production of Estate by Sub-Regency and Type of Crops (ton), 2020 and 2021

Kecamatan Sub-Regency	Kelapa Sawit/Oil Palm		Kelapa/Coconut	
	2020	2021	2020	2021
(1)	(2)	(3)	(4)	(5)
Minas	95 751,80	101.514,50	14,64	15,00
Sungai Mandau	86 087,17	91.070,30	48,19	49,00
Kandis	368 047,41	381.810,80	96,45	97,40
Siak	13 418,24	13.604,20	146,73	148,90
Kerinci Kanan	20 107,06	20.784,60	357,12	359,50
Tualang	8 224,90	8.394,60	167,34	168,60
Dayun	30 406,86	30.826,00	84,14	85,10
Lubuk Dalam	7 114,93	7.613,00	94,47	95,50
Koto Gasib	94 174,33	98.676,80	50,31	51,20
Mempura	16 320,63	16.815,70	289,17	289,90
Sungai Apit	33 403,05	34.605,70	408,58	412,30
Bunga Raya	14 293,68	14.426,30	177,78	178,90
Sabak Auh	5 708,80	6.108,40	136,82	139,70
Pusako	27 810,40	28.728,60	68,61	69,60
Kabupaten Siak	820 869,26	854.980,00	2 140,34	2.161,00

Lanjutan Tabel/*Continued Table 5.2.2*

Kecamatan Sub-Regency	Karet/Rubber		Kopi/Coffee	
	2020	2021	2020	2021
(1)	(6)	(7)	(8)	(9)
Minas	277,06	278,10	-	-
Sungai Mandau	1769,17	1.787,80	-	-
Kandis	41,95	42,60	-	-
Siak	2039,16	2.042,60	1,36	1,40
Kerinci Kanan	70,81	71,50	4,78	4,80
Tualang	595,70	598,20	-	-
Dayun	205,81	208,00	1,67	1,70
Lubuk Dalam	25,82	26,50	-	-
Koto Gasib	2089,06	2.100,90	2,37	2,40
Mempura	5730,69	5.751,50	59,32	60,50
Sungai Apit	2460,14	2.523,00	13,61	14,50
Bunga Raya	356,75	361,00	-	-
Sabak Auh	670,67	673,80	-	-
Pusako	177,17	178,50	5,83	5,90
Kabupaten Siak	16 509,96	16.644,00	88,93	91,00

Lanjutan Tabel/Continued Table 5.2.2

Kecamatan Sub-Regency	Kakao/Cocoa		Pinang/Areca Nut	
	2020	2021	2020	2021
(1)	(10)	(11)	(12)	(13)
Minas	-	-	...	4,40
Sungai Mandau	-	-	...	14,30
Kandis	6,88	7,00	...	9,30
Siak	0,70	0,70	...	2,90
Kerinci Kanan	-	-	...	1,10
Tualang	-	-	...	3,00
Dayun	2,18	2,20	...	3,10
Lubuk Dalam	3,36	3,50	...	2,00
Koto Gasib	6,69	7,00	...	2,10
Mempura	7,66	7,70	...	3,60
Sungai Apit	3,14	3,20	...	18,50
Bunga Raya	-	-	...	9,70
Sabak Auh	6,24	6,40	...	5,10
Pusako	3,14	3,20	...	3,70
Kabupaten Siak	39,99	41,00	...	83,00

Lanjutan Tabel/*Continued Table 5.2.2*

Kecamatan <i>Sub-Regency</i>	Sagu/Sagu		Tebu/Sugar cane	
	2020	2021	2020	2021
(1)	(14)	(15)	(16)	(17)
Minas	...	-	-	-
Sungai Mandau	...	11,10	-	-
Kandis	...	-	-	-
Siak	...	-	-	-
Kerinci Kanan	...	-	-	-
Tualang	...	-	-	-
Dayun	...	135,70	-	-
Lubuk Dalam	...	-	-	-
Koto Gasib	...	5,30	-	-
Mempura	...	-	-	-
Sungai Apit	...	1.123,50	-	-
Bunga Raya	...	-	-	-
Sabak Auh	...	-	-	-
Pusako	...	-	-	-
Kabupaten Siak	...	1.276,00	0	0

Catatan/Note: Data 2021 adalah Angka Sementara (ASEM)/ *Data 2021 is Preliminary Figures*
 Sumber/Source: Dinas Pertanian Kabupaten Siak / *Department of Agriculture of Siak Regency*

Tabel
Table 5.2.3

Luas Areal Tanaman Perkebunan Menurut Jenis Tanaman dan Komoditas (ha), 2020-2021
Planted Area of Estate Crops by Type of Planted and Type of Comodity (ha), 2020-2021

Komoditas Comodity	2020			Jumlah Total
	Tanaman Belum Menghasilkan	Tanaman Menghasilkan	Tanaman Tua Rusak	
(1)	(2)	(3)	(4)	(5)
Karet/Rubber	72,28	15 655,83	135,89	15 864,00
Kelapa/Coconut	12,23	1 859,19	15,58	1 887,00
Kelapa Sawit/Oil Palm	4 718,3	232 724,2	18,7	237 461,20
Kakao/Cocoa	1,26	62,12	0,62	64,00
Kopi/Coffee	2,31	111,79	1,90	116,00
Pinang/Areca Palm	2,70	173,14	1,02	176,86
Sagu/Sago	19	713	2	734

Lanjutan Tabel/*Continued Table* 5.2.3

2021				
Komoditas Comodity	Tanaman Belum Menghasilkan	Tanaman Menghasilkan	Tanaman Tua Rusak	Jumlah Total
(1)	(2)	(3)	(4)	(5)
Karet/ <i>Rubber</i>	14,46	15.781,60	67,95	15.864,00
Kelapa/ <i>Coconut</i>	2,45	1.876,76	7,79	1.887,00
Kelapa Sawit/ <i>Oil Palm</i>	10.626,30	226.536,20	388,7	237.551,20
Kakao/ <i>Cocoa</i>	0,46	114,59	0,95	116
Kopi/ <i>Coffee</i>	0,54	175,81	0,51	176,86
Pinang/ <i>Areca Palm</i>	4	729	1	734
Sagu/ <i>Sago</i>	0,25	63,44	0,31	64

Catatan/*Note*: Data 2021 adalah Angka Sementara (ASEM)/ *Data 2021 is Preliminary Figures*

Sumber/*Source*: Dinas Pertanian Kabupaten Siak / *Department of Agriculture of Siak Regency*

Tabel 5.2.4 **Produksi Tanaman Perkebunan Menurut Komoditas (ton), 2020-2021**
Table 5.2.4 **Production of Planted Farmers of Estate Crops by Type of Comodity (kk), 2020-2021**

Komoditas Comodity	Produksi Production	
	2020	2021
(1)	(2)	(3)
Karet/Rubber	16 510	16 644
Kelapa/Coconut	2 140	2 161
Kelapa Sawit/Oil Palm	820 869	854 980
Kakao/Cocoa	40	41
Kopi/Coffee	89	91
Pinang/Areca Palm	81	83
Sagu/Sago	1 247	1 276

Catatan/Note: Data 2021 adalah Angka Sementara (ASEM) / Data 2021 is Preliminary Figures
 Sumber/Source: Dinas Pertanian Kabupaten Siak / Department of Agriculture of Siak Regency

Tabel
Table 5.2.5**Jumlah Petani Tanaman Perkebunan Menurut Komoditas (kk), 2020-2021**
Number of Farmers Planted of Estate Crops by Type of Comodity (kk), 2020- 2021

Komoditas Comodity	Jumlah Petani Number of Farmers	
	2020	2021
(1)	(2)	(3)
Karet/Rubber	7 253	7 253
Kelapa/Coconut	6 284	6 284
Kelapa Sawit/Oil Palm	64 326	64 326
Kakao/Cocoa	138	138
Kopi/Coffee	374	374
Pinang/Areca Palm	2 461	2 461
Sagu/Sago	314	314

Catatan/Note: Data 2021 adalah Angka Sementara (ASEM)/ Data 2021 is Preliminary Figures

Sumber/Source: Dinas Pertanian Kabupaten Siak / Department of Agriculture of Siak Regency

Tabel 5.2.6 Luas Areal dan Produksi Tanaman Perkebunan Menurut Jenis Perkebunan dan Komoditas di Kabupaten Siak (ha, ton), 2020-2021
Planted Area and Production of Estate Crops by Type of Estate Crops and Type of Comodity (ha, ton),2020-2021

Luas Areal 2020/Planted Area 2020			
Komoditas Comodity	Perkebunan Rakyat	Perkebunan Besar Nasional	Perkebunan Swasta
(1)	(2)	(3)	(4)
Karet/Rubber	15 864,00	-	-
Kelapa/Coconut	1 887,00	-	-
Kelapa Sawit/Oil Palm	237 461,20	9 600,00	104 778,00
Kakao/Cocoa	64,00	-	-
Kopi/Coffee	116,00	-	-
Pinang/Areca Palm	176,86	-	-
Sagu/Sago	734,00	-	-

Lanjutan Tabel/*Continued Table 5.2.6*

Produksi 2020/ <i>Production 2020</i>			
Komoditas <i>Comodity</i>	Perkebunan Rakyat	Perkebunan Besar Nasional	Perkebunan Swasta
(1)	(2)	(3)	(4)
Karet/ <i>Rubber</i>	16 510,00	-	-
Kelapa/ <i>Coconut</i>	2 140,00	-	-
Kelapa Sawit/ <i>Oil Palm</i>	820 869,00	40 320,00	447 852,00
Kakao/ <i>Cocoa</i>	40,00	-	-
Kopi/ <i>Coffee</i>	89,00	-	-
Pinang/ <i>Areca Palm</i>	81,00	-	-
Sagu/ <i>Sago</i>	1 247,00	-	-

Catatan/*Note*: Data 2021 adalah Angka Sementara (ASEM)/ *Data 2021 is Preliminary Figures*

Sumber/*Source*: Dinas Pertanian Kabupaten Siak / *Department of Agriculture of Siak Regency*

Lanjutan Tabel/Continued Table 5.2.6

Luas Areal 2021/Planted Area 2021			
Komoditas Comodity	Perkebunan Rakyat	Perkebunan Besar Nasional	Perkebunan Swasta
(1)	(2)	(3)	(4)
Karet/Rubber	15.864,00	-	-
Kelapa/Coconut	1.887,00	-	-
Kelapa Sawit/Oil Palm	237.551,20	9.600,00	104.778,00
Kakao/Cocoa	64	-	-
Kopi/Coffee	116	-	-
Pinang/Areca Palm	176,86	-	-
Sagu/Sago	734	-	-

Lanjutan Tabel/*Continued Table 5.2.6*

Produksi 2021/ <i>Production 2021</i>			
Komoditas <i>Comodity</i>	Perkebunan Rakyat	Perkebunan Besar Nasional	Perkebunan Swasta
(1)	(2)	(3)	(4)
Karet/ <i>Rubber</i>	16.644	-	-
Kelapa/ <i>Coconut</i>	2.161	-	-
Kelapa Sawit/ <i>Oil Palm</i>	854.980	43.142	481.295
Kakao/ <i>Cocoa</i>	41	-	-
Kopi/ <i>Coffee</i>	91	-	-
Pinang/ <i>Areca Palm</i>	83	-	-
Sagu/ <i>Sago</i>	1.276	-	-

Catatan/*Note*: Data 2021 adalah Angka Sementara (ASEM)/ *Data 2021 is Preliminary Figures*

Sumber/*Source*: Dinas Pertanian Kabupaten Siak / *Department of Agriculture of Siak Regency*

**5.3 PETERNAKAN
HUSBANDRY**

**Tabel 5.3.1 Populasi Ternak Menurut Kecamatan dan Jenis Ternak di Kabupaten Siak, Tahun 2020-2021 (ekor)
Number of Cattle by Sub-Regency and Kinds in Siak Regency, Year 2020-2021 (head)**

Kecamatan Sub-Regency	Sapi Cow		Kerbau Buffalo	
	2020	2021	2020	2021
(1)	(2)	(3)	(4)	(5)
Minas	1 212	1 226	74	76
Sungai Mandau	810	819	-	-
Kandis	2 331	2 357	52	54
Siak	825	834	40	41
Kerinci Kanan	3 808	3 851	-	-
Tualang	959	970	163	169
Dayun	4 964	5 026	-	-
Lubuk Dalam	4 135	4 182	-	-
Koto Gasib	1 769	1 789	20	21
Mempura	1 018	1 029	11	11
Sungai Apit	813	822	21	22
Bunga Raya	1 454	1 470	92	95
Sabak Auh	1 031	1 043	82	85
Pusako	659	667	8	9
Kabupaten Siak	25 788	26 085	563	583

Lanjutan Tabel/*Continued Table 5.3.1*

Kecamatan <i>Sub-Regency</i>	Kambing <i>Goat</i>		Domba <i>Sheep</i>	
	2020	2021	2020	2021
(1)	(6)	(7)	(8)	(9)
Minas	951	963	403	432
Sungai Mandau	566	573	-	-
Kandis	1 580	1 601	44	47
Siak	982	997	-	-
Kerinci Kanan	1 486	1 505	249	267
Tualang	1 314	1 331	179	192
Dayun	1 237	1 253	112	120
Lubuk Dalam	651	663	169	181
Koto Gasib	623	631	189	202
Mempura	2 472	2 504	210	225
Sungai Apit	3 931	3 983	144	154
Bunga Raya	3 935	3 987	390	417
Sabak Auh	3 741	3 790	406	435
Pusako	2 547	2 580	21	21
Kabupaten Siak	26 016	26 361	2 516	2 693

Lanjutan Tabel/Continued Table 5.3.1

Kecamatan Sub-Regency	Babi Pig	
	2020	2021
(1)	(10)	(11)
Minas	547	561
Sungai Mandau	-	-
Kandis	1 479	1,518
Siak	-	-
Kerinci Kanan	-	-
Tualang	814	835
Dayun	-	-
Lubuk Dalam	-	-
Koto Gasib	-	-
Mempura	-	-
Sungai Apit	143	145
Bunga Raya	138	142
Sabak Auh	-	-
Pusako	-	-
Kabupaten Siak	3 121	3,201

Sumber/Source: Dinas Perikanan dan Peternakan Kabupaten Siak / Fishery and Animal Husbandry Service of Siak Regency

Tabel
Table 5.3.2**Populasi Unggas Menurut Kecamatan dan Jenis Unggas di Kabupaten Siak, Tahun 2021 (ekor)**
Number of Poultry by Sub-Regency and Kinds in Siak Regency, Year 2021 (head)

Kecamatan Sub-Regency	Ayam Kampung Local Chicken		Ayam Pedaging Boiler Chicken	
	2020	2021	2020	2021
(1)	(2)	(3)	(4)	(5)
Minas	39 382	40 089	345 290	352 196
Sungai Mandau	9 645	10818	123 670	176143
Kandis	24 315	24 752	824 890	841 389
Siak	14 815	15081	331 220	337845
Kerinci Kanan	14 850	15 117	573 950	585 429
Tualang	14 955	15 224	661 540	674 771
Dayun	44 633	45 435	600 480	612 490
Lubuk Dalam	25 837	26 301	323 590	330 062
Koto Gasib	32 028	30 603	140 850	143 667
Mempura	25 423	25 880	141 680	144 514
Sungai Apit	24 444	24 883	155 650	158 763
Bunga Raya	52 287	53 226	223 500	227 970
Sabak Auh	46 844	47 685	146 520	149 450
Pusako	26 998	27 482	118 470	120 839
Kabupaten Siak	396 456	404 576	4 711 300	4 855 528

Lanjutan Tabel/Continued Table 5.3.2

Kecamatan Sub-Regency	Bebek Duck		Itik Manila Barbary Duck	
	2020	2021	2020	2021
(1)	(2)	(3)	(4)	(5)
Minas	2 370	2 399	1 080	1 109
Sungai Mandau	750	759	447	459
Kandis	1 966	1 990	458	470
Siak	948	960	565	580
Kerinci Kanan	914	925	980	1 007
Tualang	6 820	6 905	1 374	1 411
Dayun	938	950	586	602
Lubuk Dalam	893	904	661	679
Koto Gasib	2 388	2 418	1 577	1 620
Mempura	1 978	2 003	1 044	1 072
Sungai Apit	3 328	3 369	2 291	2 353
Bunga Raya	11 922	12 072	986	1 015
Sabak Auh	2 212	2 239	1 040	1 068
Pusako	1 458	1 477	807	830
Kabupaten Siak	38 885	39 370	13 896	14 275

Sumber/Source: Dinas Perikanan dan Peternakan Kabupaten Siak / Fishery and Animal Husbandry Service of Siak Regency

Tabel
Table 5.3.3

Jumlah Ternak yang Dipotong Menurut Kecamatan dan Jenis Ternak di Kabupaten Siak, Tahun 2020-2021 (ekor)

Number of Registered Slaughtered by Sub-Regency and Kinds in Siak Regency, Year 2020-2021 (head)

Kecamatan Sub-Regency	Sapi Cow		Kerbau Buffalo	
	2020	2021	2020	2021
(1)	(2)	(3)	(4)	(5)
Minas	309	340	2	2
Sungai Mandau	123	153	-	-
Kandis	442	493	-	-
Siak	391	439	15	36
Kerinci Kanan	358	404	-	-
Tualang	825	892	-	-
Dayun	398	441	-	-
Lubuk Dalam	306	348	-	-
Koto Gasib	292	332	8	22
Mempura	168	191	2	2
Sungai Apit	172	205	24	46
Bunga Raya	225	261	1	2
Sabak Auh	224	260	2	5
Pusako	85	111	-	-
Kabupaten Siak	4 318	4 870	54	115

Lanjutan Tabel/Continued Table 5.3.3

Kecamatan Sub-Regency	Kambing Goat		Domba Sheep	
	2020	2021	2020	2021
(1)	(6)	(7)	(8)	(9)
Minas	1 230	1432	28	58
Sungai Mandau	1 018	1205	-	-
Kandis	1 364	1469	19	38
Siak	1 263	1467	-	-
Kerinci Kanan	1 710	1949	45	128
Tualang	1 459	1571	57	93
Dayun	1 314	1522	25	52
Lubuk Dalam	1 123	1317	34	74
Koto Gasib	712	820	43	68
Mempura	919	1097	20	75
Sungai Apit	733	876	24	49
Bunga Raya	995	1072	33	64
Sabak Auh	841	906	22	63
Pusako	467	502	-	-
Kabupaten Siak	15 148	17 205	350	762

Lanjutan Tabel/Continued Table 5.3.3

Kecamatan Sub-Regency	Babi Pig	
	2020	2021
(1)	(10)	(11)
Minas	85	92
Sungai Mandau	-	-
Kandis	105	106
Siak	75	74
Kerinci Kanan	-	-
Tualang	95	98
Dayun	-	-
Lubuk Dalam	-	-
Koto Gasib	36	37
Mempura	-	-
Sungai Apit	43	43
Bunga Raya	-	-
Sabak Auh	22	24
Pusako	-	-
Kabupaten Siak	461	474

Sumber/Source: Dinas Perikanan dan Peternakan Kabupaten Siak / Fishery and Animal Husbandry Service of Siak Regency

Tabel 5.3.4 **Produksi Daging Ternak Menurut Kecamatan dan Jenis Ternak di Kabupaten Siak, Tahun 2020-2021 (kg)**
Table 5.3.4 **Production of Cattle's Meat by Sub-Regency and Kinds in Siak Regency, Year 2020-2021 (kg)**

Kecamatan Sub-Regency	Sapi Cow		Kerbau Buffalo	
	2020	2021	2020	2021
(1)	(2)	(3)	(4)	(5)
Minas	51 047	53 805	304	302
Sungai Mandau	20 320	19 881	-	-
Kandis	73 018	72 208	-	-
Siak	64 593	67 482	2 277	6 330
Kerinci Kanan	59 142	61 777	-	-
Tualang	136 290	145 862	-	-
Dayun	65 750	69 761	-	-
Lubuk Dalam	50 551	56 409	-	-
Koto Gasib	48 238	53 689	1 214	3 919
Mempura	27 754	30 198	304	302
Sungai Apit	28 414	29 197	3 643	8 139
Bunga Raya	37 170	38 567	152	302
Sabak Auh	37 005	37 411	304	902
Pusako	14 042	14 701	-	-
Kabupaten Siak	713 334	750 948	8 196	20 196

Lanjutan Tabel/Continued Table 5.3.4

Kecamatan Sub-Regency	Kambing Goat		Domba Sheep	
	2020	2021	2020	2021
(1)	(6)	(7)	(8)	(9)
Minas	15 375	14 717	406	633
Sungai Mandau	14 761	12 372	-	-
Kandis	19 778	15 101	276	430
Siak	18 314	15 081	-	-
Kerinci Kanan	24 795	20 034	653	1 018
Tualang	21 156	16 152	827	1 289
Dayun	19 053	15 647	363	565
Lubuk Dalam	16 284	13 535	493	769
Koto Gasib	10 324	8 430	624	972
Mempura	13 326	11 280	290	452
Sungai Apit	10 629	9 016	348	543
Bunga Raya	14 428	11 017	479	756
Sabak Auh	12 195	9 310	319	497
Pusako	6 772	5 175	-	-
Kabupaten Siak	217 186	176 867	5 075	7 924

Lanjutan Tabel/Continued Table 5.3.4

Kecamatan Sub-Regency	Babi Pig	
	2020	2021
(1)	(10)	(11)
Minas	4 845	4 992
Sungai Mandau	-	-
Kandis	5 985	6 167
Siak	4 275	4 405
Kerinci Kanan	-	-
Tualang	5 415	5 579
Dayun	-	-
Lubuk Dalam	-	-
Koto Gasib	2 052	2 115
Mempura	-	-
Sungai Apit	2 451	2 525
Bunga Raya	-	-
Sabak Auh	1 254	1 292
Pusako	-	-
Kabupaten Siak	26 277	27 075

Sumber/Source: Dinas Perikanan dan Peternakan Kabupaten Siak / Fishery and Animal Husbandry Service of Siak Regency

Tabel
Table 5.3.5**Banyaknya Unggas yang Dipotong Menurut Kecamatan dan Jenis Unggas di Kabupaten Siak, Tahun 2020-2021 (ekor)**
Number of Registered Slaughtered Poultry by Sub-Regency and Kinds in Siak Regency, Year 2020-2021 (head)

Kecamatan Sub-Regency	Ayam Kampung Local Chicken		Ayam Pedaging Boiler Chicken	
	2020	2021	2020	2021
(1)	(2)	(3)	(4)	(5)
Minas	33 110	33 606	211 015	215 816
Sungai Mandau	5 000	5 191	112 600	115 160
Kandis	45 570	458 875	236 450	241 833
Siak	33 770	34 575	301 570	308 424
Kerinci Kanan	29 820	29 837	134 380	137 438
Tualang	47 700	48 060	278 920	285 262
Dayun	44 870	45 217	131 490	134 488
Lubuk Dalam	15 340	15 339	146 400	149 729
Koto Gasib	34 540	35 538	128 240	131 159
Mempura	15 090	16 669	128 990	131 927
Sungai Apit	13 805	16 152	141 710	144 936
Bunga Raya	41 095	41 515	203 550	208 185
Sabak Auh	32 775	35 615	133 400	136 434
Pusako	13 348	13 184	107 860	110 315
Kabupaten Siak	405 833	416 383	2 396 575	2 451 106

Kecamatan Sub-Regency	Bebek Duck		Itik Manila Barbary Duck	
	2020	2021	2020	2021
(1)	(2)	(3)	(4)	(5)
Minas	1 480	1 450	261	263
Sungai Mandau	601	682	106	126
Kandis	1 655	1 604	315	305
Siak	1 848	1 771	606	599
Kerinci Kanan	866	913	84	82
Tualang	1 723	1 662	362	387
Dayun	966	1 001	36	60
Lubuk Dalam	982	1 015	22	58
Koto Gasib	407	512	41	78
Mempura	554	640	98	110
Sungai Apit	552	639	168	180
Bunga Raya	1 389	1 370	463	449
Sabak Auh	823	876	240	237
Pusako	248	376	114	126
Kabupaten Siak	14 094	14 511	2 916	3 060

Sumber/Source: Dinas Perikanan dan Peternakan Kabupaten Siak / Fishery and Animal Husbandry Service of Siak Regency

Tabel
Table 5.3.6**Produksi Daging Unggas Menurut Kecamatan di
Kabupaten Siak, Tahun 2020-2021 (kg)**
*Production of Poultry's Meat by Sub-Regency and Kinds in
Siak Regency, Year 2020-2021 (kg)*

Kecamatan Sub-Regency	Ayam Kampung Local Chicken		Ayam Pedaging Boiler Chicken	
	2020	2021	2020	2021
(1)	(2)	(3)	(4)	(5)
Minas	34 766	35 669	253 218	258 979
Sungai Mandau	5 250	5 389	135 120	138 194
Kandis	47 849	49 094	283 740	290 196
Siak	35 459	36 382	361 884	370 118
Kerinci Kanan	31 311	32 124	161 256	164 925
Tualang	50 085	51 386	334 704	342 319
Dayun	47 114	48 338	157 788	161 378
Lubuk Dalam	16 107	16 525	175 680	179 677
Koto Gasib	36 267	37 209	153 888	157 389
Mempura	15 845	16 256	154 788	158 315
Sungai Apit	14 495	14 871	170 052	173 921
Bunga Raya	43 150	44 271	244 260	249 817
Sabak Auh	34 414	35 309	160 080	163 722
Pusako	14 015	14 379	129 432	132 377
Kabupaten Siak	426 125	437 202	2 875 890	2 941 327

Kecamatan Sub-Regency	Bebek Duck		Itik Manila Barbary Duck	
	2020	2021	2020	2021
(1)	(2)	(3)	(4)	(5)
Minas	1 480	1 676	261	301
Sungai Mandau	601	682	106	122
Kandis	1 655	1 874	315	364
Siak	1 848	2 093	606	699
Kerinci Kanan	866	981	84	97
Tualang	1 723	1 951	362	418
Dayun	966	1 094	36	42
Lubuk Dalam	982	1 112	22	25
Koto Gasib	407	461	41	47
Mempura	554	627	98	113
Sungai Apit	552	625	168	194
Bunga Raya	1 389	1 573	463	534
Sabak Auh	823	932	240	278
Pusako	248	281	114	132
Kabupaten Siak	14 094	15 962	2 916	3 366

Sumber/Source: Dinas Perikanan dan Peternakan Kabupaten Siak / Fishery and Animal Husbandry Service of Siak Regency

Tabel
Table 5.3.7**Produksi Telur Unggas Menurut Kecamatan di Kabupaten Siak, Tahun 2020-2021 (kg)**
Production of Poultry's Egg by Sub-Regency and Kinds in Siak Regency, Year 2020-2021 (kg)

Kecamatan Sub-Regency	Ayam Kampung Local Chicken		Ayam Pedaging Boiler Chicken	
	2020	2021	2020	2021
(1)	(2)	(3)	(4)	(5)
Minas	15 525	15 862	-	-
Sungai Mandau	3 802	3 884	-	-
Kandis	9 585	9 793	-	-
Siak	5 840	5 967	-	-
Kerinci Kanan	5 854	5 981	-	-
Tualang	5 895	6 023	-	-
Dayun	17 595	17 977	-	-
Lubuk Dalam	10 185	10 404	-	-
Koto Gasib	12 626	12 900	-	-
Mempura	10 022	10 248	-	-
Sungai Apit	9 636	9 845	-	-
Bunga Raya	20 612	21 060	-	-
Sabak Auh	18 466	18 868	-	-
Pusako	10 643	10 874	-	-
Kabupaten Siak	156 287	159 686	0	0

Kecamatan Sub-Regency	Bebek Duck		Itik Manila Barbary Duck	
	2020	2021	2020	2021
(1)	(2)	(3)	(4)	(5)
Minas	14 567	17 845	504	517
Sungai Mandau	4 610	5 894	208	214
Kandis	12 084	14 867	214	219
Siak	5 827	7 364	264	270
Kerinci Kanan	5 618	7 110	457	469
Tualang	41 918	50 659	641	658
Dayun	5 765	7 287	273	280
Lubuk Dalam	5 489	6 956	308	316
Koto Gasib	14 678	17 976	736	755
Mempura	12 158	14 952	487	508
Sungai Apit	20 455	24 902	1 069	1 097
Bunga Raya	73 277	88 289	460	472
Sabak Auh	13 596	16 683	485	497
Pusako	8 961	11 119	376	386
Kabupaten Siak	239 003	291 903	6 481	6 658

Sumber/Source: Dinas Perikanan dan Peternakan Kabupaten Siak / Fishery and Animal Husbandry Service of Siak Regency

5.4 PERIKANAN FISHERY

Tabel
Table 5.4.1 **Jumlah Rumah Tangga Perikanan/Nelayan menurut Kecamatan di Kabupaten Siak, 2020-2021**
Number of Fishery Households by Sub-Regency in Siak Regency, 2020-2021

Kecamatan Sub-Regency	2020		Jumlah
	Laut	Perikanan Umum Daratan	
(1)	(2)	(3)	(4)
Minas	-	20	20
Sungai Mandau	-	49	49
Kandis	-	22	22
Siak	-	89	89
Kerinci Kanan	-	27	27
Tualang	-	110	110
Dayun	-	19	19
Lubuk Dalam	-
Koto Gasib	-	116	116
Mempura	-	162	162
Sungai Apit	244	191	435
Bunga Raya	-	16	16
Sabak Auh	0	34	34
Pusako	-	111	111
Kabupaten Siak	244

Lanjutan Tabel/*Continued Table* 5.4.1

Kecamatan <i>Sub-Regency</i>	Laut	Perikanan Umum Daratan	Jumlah
(1)	(14)	(15)	(16)
Minas	-	20	20
Sungai Mandau	-	96	96
Kandis	-	21	21
Siak	-	92	92
Kerinci Kanan	-	31	31
Tualang	-	115	115
Dayun	-	32	32
Lubuk Dalam	-	-	0
Koto Gasib	-	124	124
Mempura	-	135	135
Sungai Apit	244	205	469
Bunga Raya	-	16	16
Sabak Auh	-	3	3
Pusako	-	62	62
Kabupaten Siak	244	983	1 247

Sumber/*Source*: Dinas Perikanan dan Peternakan Kabupaten Siak / *Fishery and Animal Husbandry Service of Siak Regency*

Tabel
Table 5.4.2

Produksi Perikanan menurut Kecamatan di Kabupaten Siak, 2020-2021
Production of Fishery by Sub-Regency in Siak Regency, 2020-2021

Kecamatan Sub-Regency	2020		Jumlah
	Laut	Perikanan Umum Daratan	
(1)	(2)	(3)	(4)
Minas	-	32,42	32,42
Sungai Mandau	-	63,44	63,44
Kandis	-	26,08	26,08
Siak	-	120,56	120,56
Kerinci Kanan	-	23,94	23,94
Tualang	-	92,83	92,83
Dayun	-	33,45	33,45
Lubuk Dalam	-	...	0
Koto Gasib	-	127,96	127,96
Mempura	-	142,68	142,68
Sungai Apit	650,12	59,15	709,27
Bunga Raya	-	60,03	60,03
Sabak Auh	167,13	58,9	226,03
Pusako	-	125,17	125,17
Kabupaten Siak	817,25	966,61	1 783,86

Lanjutan Tabel/Continued Table 5.4.2

Kecamatan Sub-Regency	2021		Jumlah
	Laut	Perikanan Umum Daratan	
(1)	(14)	(15)	(16)
Minas	-	4,42	4,42
Sungai Mandau	-	46,41	46,41
Kandis	-	8,18	8,18
Siak	-	267,20	267,20
Kerinci Kanan	-	12,83	12,83
Tualang	-	68,34	68,34
Dayun	-	22,24	22,24
Lubuk Dalam	-	-	-
Koto Gasib	-	116,21	116,21
Mempura	-	149,89	149,89
Sungai Apit	699,04	70,26	769,3
Bunga Raya	-	14,66	14,66
Sabak Auh	139,77	53,26	193,03
Pusako	-	155,12	155,12
Kabupaten Siak	838,81	989,02	989,02

Sumber/Source: Dinas Perikanan dan Peternakan Kabupaten Siak / Fishery and Animal Husbandry Service of Siak Regency

Tabel
Table 5.4.3**Jumlah Perahu/Kapal Penangkapan Ikan menurut Kecamatan dan Jenis Kapal di Kabupaten Siak, 2020-2021**
Number of Boats/Fishing Vessels by District and Type of Vessel in Siak Regency, 2020-2021

Kecamatan Sub-Regency	2020						Jumlah Total
	Laut			Perairan Umum Daratan			
	Perahu Tanpa Motor	Kapal Motor Diesel	Kapal Motor Tempel	Perahu Tanpa Motor	Kapal Motor Diesel	Kapal Motor Tempel	
(1)	(2)	(3)	(4)	(5)	(6)	(7)	(8)
Minas	-	-	-	14	-	6	20
Sungai Mandau	-	-	-	9	-	40	49
Kandis	-	-	-	18	-	4	22
Siak	-	-	-	17	-	72	89
Kerinci Kanan	-	-	-	-	-	27	27
Tualang	-	-	-	12	-	98	110
Dayun	-	-	-	-	-	19	19
Lubuk Dalam	-	-	-	-	-	-	-
Koto Gasib	-	-	-	10	-	106	116
Mempura	-	-	-	15	-	147	162
Sungai Apit	8	145	91	8	79	104	435
Bunga Raya	-	-	-	-	-	16	16
Sabak Auh	-	-	-	4	7	23	34
Pusako	-	-	-	12	21	78	111
Kabupaten Siak	8	145	91	119	107	740	1 210

Lanjutan Tabel/Continued Table 5.4.3

Kecamatan Sub-Regency	2021						Jumlah Total
	Laut			Perairan Umum Daratan			
	Perahu Tanpa Motor	Kapal Motor Diesel	Kapal Motor Tempel	Perahu Tanpa Motor	Kapal Motor Diesel	Kapal Motor Tempel	
(1)	(16)	(17)	(18)	(19)	(20)	(21)	(22)
Minas	-	-	-	16	4	-	20
Sungai Mandau	-	-	-	9	87	-	96
Kandis	-	-	-	16	5	-	21
Siak	-	-	-	11	81	-	92
Kerinci Kanan	-	-	-	-	31	-	31
Tualang	-	-	-	13	102	-	115
Dayun	-	-	-	-	32	-	32
Lubuk Dalam	-	-	-	-	-	-	-
Koto Gasib	-	-	-	8	116	-	124
Mempura	-	-	-	27	108	-	135
Sungai Apit	6	211	47	-	205	-	469
Bunga Raya	-	-	-	-	16	-	16
Sabak Auh	-	-	-	-	34	-	34
Pusako	-	-	-	10	52	-	62
Kabupaten Siak	6	211	47	110	873	0	1 247

Sumber/Source: Dinas Perikanan dan Peternakan Kabupaten Siak / Fishery and Animal Husbandry Service of Siak Regency

5.6 LAINNYA OTHERS

Tabel
Table 5.5.1 **Luas Lahan Sawah menurut Jenis Pengairan dan Kecamatan di Kabupaten Siak, 2020-2021**
Area of Rice Field by irrigation type and Sub-Regency in Siak Regency, 2020-2021

Kecamatan Sub-Regency	2020				Jumlah Total
	Irigasi/ Irrigation	Tadah Hujan	Rawa Pasang Surut	Rawa Lebak	
(1)	(2)	(3)	(4)	(5)	(6)
Minas	-	-	-	-	-
Sungai Mandau	645	-	-	-	645
Kandis	-	-	-	-	-
Siak	-	-	-	-	-
Kerinci Kanan	-	-	-	-	-
Tualang	-	28	-	-	28
Dayun	-	-	-	-	-
Lubuk Dalam	-	-	-	-	-
Koto Gasib	-	53	-	-	53
Mempura	-	60	-	-	60
Sungai Apit	671	-	-	-	671
Bunga Raya	2336	-	-	-	2336
Sabak Auh	1247	-	-	-	1247
Pusako	35	-	-	-	35
Kabupaten Siak	4.934,0	141,0	0	0	5.075,0

Lanjutan Tabel/Continued Table 5.5.1

Kecamatan Sub-Regency	2021				Jumlah Total
	Irigasi/ Irrigation	Tadah Hujan	Rawa Pasang Surut	Rawa Lebak	
(1)	(2)	(3)	(4)	(5)	(6)
Minas	-	-	-	-	-
Sungai Mandau	645	-	-	-	645
Kandis	-	-	-	-	-
Siak	-	-	-	-	-
Kerinci Kanan	-	-	-	-	-
Tualang	-	32	-	-	32
Dayun	-	-	-	-	-
Lubuk Dalam	-	-	-	-	-
Koto Gasib	-	53	-	-	53
Mempura	31	29	-	-	60
Sungai Apit	564	-	-	-	564
Bunga Raya	2 366	-	-	-	2 366
Sabak Auh	1 247	-	-	-	1 247
Pusako	35	-	-	-	35
Kabupaten Siak	4 888	114	-	-	5 002

Catatan/Note: Data 2021 adalah Angka Sementara (ASEM)/ Data 2021 is Preliminary Figures

Sumber/Source: Dinas Pertanian Kabupaten Siak / Department of Agriculture of Siak Regency

Tabel
Table 5.5.2

Luas Lahan menurut Penggunaannya dan Kecamatan di Kabupaten Siak (ha), 2021
Area of Rice Field by Use and Sub-Regency in Siak Regency (ha), 2021

Kecamatan Sub-Regency	Lahan Pertanian 2020		
	Lahan Sawah	Lahan Bukan Sawah	
		Tegal Kebun	Ladang/Huma
(1)	(2)	(3)	(4)
Minas	-	78	54
Sungai Mandau	645	411	320
Kandis	-	5 126	231
Siak	-	548	125
Kerinci Kanan	-	25	20
Tualang	28	51	16
Dayun	-	300	180
Lubuk Dalam	-	417	245
Koto Gasib	53	785	552
Mempura	60	639	1606
Sungai Apit	671	6 227	74
Bunga Raya	2 336	195	196
Sabak Auh	1 247	104	232
Pusako	35	5 226	-
Kabupaten Siak	5 075	20 132	3 851

Lanjutan Tabel/Continued Table 5.5.2

Kecamatan Sub-Regency	Lahan Pertanian/2020		
	Lahan Bukan Sawah		
	Perkebunan	Hutan Rakyat	Padang Rumput
(1)	(5)	(6)	(7)
Minas	26 533	-	10
Sungai Mandau	36 013	2 393	5
Kandis	126 316	688	31
Siak	22 054	3 328	16
Kerinci Kanan	8 319	51	6
Tualang	27 563	-	5
Dayun	17 611	189	5
Lubuk Dalam	9 395	300	19
Koto Gasib	37 560	3 100	50
Mempura	10 726	2 385	-
Sungai Apit	29 644	16 081	5
Bunga Raya	5 338	-	-
Sabak Auh	2 671	-	19
Pusako	10 938	10 598	9
Kabupaten Siak	370 681	39 113	180

Lanjutan Tabel/*Continued Table 5.5.2*

Kecamatan <i>Sub-Regency</i>	Lahan Pertanian/2020		
	Hutan Negara	Lahan Bukan Sawah	
		Sementara Tidak Diusahakan	Lainnya (Tambak, Kolam, Empang, DII)
(1)	(8)	(9)	(10)
Minas	-	12	3
Sungai Mandau	-	18	12
Kandis	-	0	46
Siak	-	2	4
Kerinci Kanan	-	10	30
Tualang	-	61	6
Dayun	-	30	10
Lubuk Dalam	-	350	17
Koto Gasib	-	75	8
Mempura	-	150	10
Sungai Apit	-	1 032	10
Bunga Raya	-	7	50
Sabak Auh	-	15	30
Pusako	-	15	5
Kabupaten Siak	-	1 777	241

Lanjutan Tabel/Continued Table 5.5.2

Kecamatan Sub-Regency	Lahan Bukan Pertanian 2020	Jumlah 2020/Total 2020
(1)	(11)	(12)
Minas	7 945	34 635
Sungai Mandau	130 683	170 500
Kandis	16 927	149 365
Siak	63 340	89 417
Kerinci Kanan	4 405	12 866
Tualang	6 630	34 360
Dayun	4 899	23 224
Lubuk Dalam	4 766	15 509
Koto Gasib	28 287	70 470
Mempura	28 169	43 745
Sungai Apit	80 889	134 633
Bunga Raya	11 427	19 549
Sabak Auh	3 020	7 338
Pusako	23 172	49 998
Kabupaten Siak	414 559	855 609

Lanjutan Tabel/Continued Table 5.5.2

Kecamatan Sub-Regency	Lahan Pertanian 2021		
	Lahan Sawah	Lahan Bukan Sawah	
		Tegal Kebun	Ladang/Huma
(1)	(2)	(3)	(4)
Minas	-	78	54
Sungai Mandau	645	411	320
Kandis	-	5 126	231
Siak	-	548	125
Kerinci Kanan	-	25	20
Tualang	32	47	16
Dayun	-	300	180
Lubuk Dalam	-	417	245
Koto Gasib	53	785	552
Mempura	60	639	1 706
Sungai Apit	564	6 227	181
Bunga Raya	2 366	195	196
Sabak Auh	1 247	104	232
Pusako	35	5 226	-
Kabupaten Siak	5 002	20 128	4 058

Lanjutan Tabel/Continued Table 5.5.2

Kecamatan Sub-Regency	Lahan Pertanian 2021		
	Lahan Bukan Sawah		
	Perkebunan	Hutan Rakyat	Padang Rumput
(1)	(5)	(6)	(7)
Minas	26 533	-	10
Sungai Mandau	36 013	2 393	5
Kandis	126 316	688	31
Siak	22 054	3 328	16
Kerinci Kanan	8 319	51	6
Tualang	27 563	-	5
Dayun	17 611	189	5
Lubuk Dalam	9 395	300	19
Koto Gasib	37 560	3 100	50
Mempura	10 846	2 385	-
Sungai Apit	29 644	16 081	5
Bunga Raya	5 308	-	-
Sabak Auh	2 671	-	19
Pusako	10 938	10 598	9
Kabupaten Siak	370 771	39 113	180

Lanjutan Tabel/Continued Table 5.5.2

Kecamatan Sub-Regency	Lahan Pertanian 2021		
	Hutan Negara	Lahan Bukan Sawah	
		Sementara Tidak Diusahakan	Lainnya (Tambak, Kolam, Empang, DII)
(1)	(8)	(9)	(10)
Minas	-	12	3
Sungai Mandau	-	18	12
Kandis	-	-	46
Siak	-	2	4
Kerinci Kanan	-	10	30
Tualang	-	61	6
Dayun	-	30	10
Lubuk Dalam	-	350	17
Koto Gasib	-	75	8
Mempura	-	150	10
Sungai Apit	-	1 032	10
Bunga Raya	-	7	50
Sabak Auh	-	15	30
Pusako	-	15	5
Kabupaten Siak	-	1 777	241

Lanjutan Tabel/Continued Table 5.5.2

Kecamatan Sub-Regency	Lahan Bukan Pertanian 2021	Jumlah 2021/Total 2021
(1)	(11)	(12)
Minas	7 945	34 635
Sungai Mandau	130 683	170 500
Kandis	16 927	149 365
Siak	63 340	89 417
Kerinci Kanan	4 405	12 866
Tualang	6 630	34 360
Dayun	4 899	23 224
Lubuk Dalam	4 766	15 509
Koto Gasib	28 287	70 470
Mempura	27 949	43 745
Sungai Apit	80 889	134 633
Bunga Raya	11 427	19 549
Sabak Auh	3 020	7 338
Pusako	23 172	49 998
Kabupaten Siak	414 339	855 609

Catatan/Note: Data 2021 adalah Angka Sementara (ASEM)/ Data 2021 is Preliminary Figures
 Sumber/Source: Dinas Pertanian Kabupaten Siak / Department of Agriculture of Siak Regency

06

INDUSTRI, PERTAMBANGAN, DAN ENERGI INDUSTRY, MINING, AND ENERGY



SUMBER AIR MANDI, CUCI, DLL | Main Source of Bathing, Washing, etc (Persen / Percent)

Data 2020

17,35 %

Ledeng
Plumbing

59,68 %

Sumur Bor / Pompa
Borehole / Pump

13,95 %

Sumur / Mata Air
Terlindung
Wells / Springs Protected

5,39 %

Sumur / Mata Air
Tak Terlindung
Wells / Springs Unprotected

3,63 %

Lainnya
Others

PENJELASAN TEKNIS

1. **Perusahaan atau usaha industri** adalah suatu unit (kesatuan) usaha yang melakukan kegiatan ekonomi, bertujuan menghasilkan barang atau jasa, terletak pada suatu bangunan atau lokasi tertentu, dan mempunyai catatan administrasi tersendiri mengenai produksi dan struktur biaya serta ada seorang atau lebih yang bertanggung jawab atas usaha tersebut.
2. **Industri manufaktur** dikelompokkan ke dalam 4 golongan berdasarkan banyaknya pekerja, yaitu: industri besar (100 orang pekerja atau lebih), industri sedang/menengah (20–99 orang pekerja), industri kecil (5–19 orang pekerja), dan industri mikro (1–4 orang pekerja).
3. **Pelanggan** adalah individu atau kelompok, baik rumah tangga, perusahaan atau institusi non profit yang membeli air bersih dari perusahaan air bersih.
4. **Air disalurkan** adalah volume air bersih dari perusahaan air bersih
5. **Kuintil** adalah nilai yang menandai batas interval dari sebaran frekuensi yang berderet dalam lima bagian sebaran yang

TECHNICAL NOTES

1. **A manufacturing establishment** is defined as a production unit engaged in economic activity, producing goods or services, located in a building or in a certain location, keeping a business record concerning the production and cost structure, and having a person or more that are responsible to those activities.
2. **Manufacturing industries** are categorized into four groups, based on the number of employees: large scale manufacturing (100 employees or more), medium scale manufacturing (20–99 employees), small scale manufacturing (5–19 employees), and micro industry (1–4 employees).
3. **Customers** are individuals or groups, whether household, company or non-profit institutions that buy water supply from water supply establishment.
4. **Distributed water** is the volume of water supply from water supply establishment.
5. **Quintile** is the value that marks the interval of the frequency distribution that is lined up in the same five distribution sections

sama.

- | | |
|--|--|
| <p>6. Perusahaan Listrik Negara (disingkat PLN) atau nama resminya adalah PT. PLN (Persero) adalah sebuah BUMN yang mengurus semua aspek kelistrikan yang ada di Indonesia.</p> | <p>6. State Electricity Company (abbreviated as PLN) or its official name is PT. PLN (Persero) is a BUMN that deals with all aspects of electricity in Indonesia.</p> |
| <p>7. Kapasitas listrik terpasang adalah total kapasitas dari seluruh mesin pembangkit listrik yang dioperasikan.</p> | <p>7. Installed electricity capacity is the total capacity of all operated power plants machines.</p> |
| <p>8. Listrik yang dibangkitkan adalah jumlah listrik yang dibangkitkan oleh seluruh mesin pembangkit listrik dan dinyatakan dalam satuan dasar Watt hours.</p> | <p>8. Electricity generated is the amount of electricity generated by all power plant engine in Watt hours standard unit.</p> |
| <p>9. Jumlah listrik/air bersih yang terjual/didistribusikan adalah banyaknya listrik/gas/air bersih yang disalurkan kepada para pelanggan.</p> | <p>9. Sold/distributed electricity/cleaned water is total electricity/gas/cleaned water distributed to customers.</p> |
| <p>10. Volume air bersih yang disalurkan adalah banyaknya air bersih yang disalurkan oleh perusahaan air bersih (dalam satuan m³). Semakin besar volume air bersih yang disalurkan maka akan semakin terpenuhi kebutuhan konsumen akan air bersih.</p> | <p>10. Volume of water distributed is the amount of water that can be distributed by the water company (in units of m³). The greater the volume of water distributed it will be increasingly fulfilled the needs of consumers for clean water.</p> |

ULASAN**DESCRIPTION****6.1 Energi**

Berdasarkan hasil Susenas periode Maret 2021, dPersentase Rumah Tangga menurut Karakteristik dan Sumber Air Utama yang Digunakan Rumah Tangga untuk Mandi/Cuci/dll terbanyak adalah sumur bor yaitu sekitar 61,96 persen

6.2 Energy

Based on the results of the Susenas for the period March 2021, the main water source for bath, washing, etc purpose from the population of Siak Regency is borehole/pump, which is about 61,96 percent.

6.2 Industri

Dari Dinas Perdagangan dan Perindustrian Kabupaten Siak menyatakan bahwa pada tahun 2021 perusahaan/usaha industri Kecil di Kabupaten Siak tercatat sebanyak 1 114 perusahaan dengan jumlah tenaga kerja 3 688 orang.

6.2 Industry

Based on the data of Trading and Industries Service of Siak Regency it recorded that 2021 were 1 114 Small industrial companies/activities with 3 688 workers.

6.1 ENERGI ENERGY

Tabel 6.1.1 **Persentase Rumah Tangga menurut Karakteristik dan Sumber Utama Penerangan Rumah Tangga, 2021**
Percentage of Household by Characteristics and Main Sources of Household Lighting, 2021

Karakteristik Kinds	Listrik PLN PLN Electricit		Listrik Bukan PLN Non PLN Electricit	Bukan Listrik Non Electric
	Dengan Meteran	Tanpa Meteran		
(1)	(2)	(3)	(4)	(5)
Jenis Kelamin				
Laki-laki	95.36%	2.83%	1.81%	-
Perempuan	93.10%	2.85%	4.05%	-
Kuintil Pengeluaran				
40 Persen Kebawah	96.86%	1.99%	1.14%	-
40 Persen Keatas	94.74%	3.63%	1.63%	-
20 Persen Keatas	93.62%	2.66%	3.72%	-
Pendidikan Tertinggi				
Tidak Pernah Sekolah/Tidak Tamat SD	98.43%	1.57%	0.00%	-
SD dan sederajat	96.46%	3.07%	0.47%	-
SMP dan sederajat	96.21%	2.63%	1.16%	-
SMA Keatas	93.78%	3.00%	3.22%	-

Sumber/Source: Susenas, Badan Pusat Statistik Kabupaten Siak / Susenas, BPS - Statistics of Siak Regency

Tabel 6.1.2 **Jumlah Pelanggan dan Air yang Disalurkan Menurut Kecamatan, 2020-2021**
Number of Customers and Distributed Water by Sub-Regency, 2020-2021

Kecamatan Sub-Regency	2020	
	Pelanggan Number of Customers	Air Disalurkan Distributed Water (m ³)
(1)	(2)	(3)
Minas	1 985	328 970
Sungai Mandau	75	9 536
Kandis	126	19 334
Siak	5 386	1 022 892
Kerinci Kanan	31	2 139
Tualang	262	37 978
Dayun	282	29 900
Lubuk Dalam	654	85 049
Koto Gasib	387	76 371
Mempura	1 723	279 647
Sungai Apit	203	32 336
Bunga Raya	1 115	237 813
Sabak Auh	85	12 161
Pusako	338	49 093
Kabupaten Siak	12 652	2 223 219

Kecamatan Sub-Regency	2021	
	Pelanggan Number of Customers	Air Disalurkan Distributed Water (m ³)
(1)	(2)	(3)
Minas	1 991	348 917
Sungai Mandau	75	10 114
Kandis	127	20 506
Siak	5 401	1 084 916
Kerinci Kanan	31	2 269
Tualang	264	40 281
Dayun	284	31 713
Lubuk Dalam	657	90 206
Koto Gasib	389	81 002
Mempura	1 733	296 604
Sungai Apit	206	34 297
Bunga Raya	1 122	252 233
Sabak Auh	87	12 898
Pusako	339	52 070
Kabupaten Siak	12 706	2 358 025

Sumber/Source: Kantor PDAM Kabupaten Siak / PDAM Office of Siak Regency

Tabel
Table 6.1.3

Persentase Rumah Tangga menurut Karakteristik dan Sumber Air yang Digunakan untuk Mandi/Cuci/dll, 2021
Percentage of Households by Characteristics and Water Sources Used for Bathing/Washing/etc, 2021

Karakteristik <i>Types</i>	Sumber Air Utama <i>Main Water Source</i>		
	Leding <i>Plumbing</i>	Sumur Bor/Pompa <i>Borehole/Pump</i>	Sumur/Mata Air Terlindung <i>Wells/springs Protected</i>
(1)	(2)	(3)	(4)
Jenis Kelamin			
Laki-laki	15,00%	63,82%	12,01%
Perempuan	17,05%	42,61%	28,78%
Kelompok Pengeluaran			
40 Persen Kebawah	12,46%	63,67%	11,79%
40 Persen Keatas	12,80%	64,99%	14,34%
20 Persen Keatas	22,36%	55,07%	14,33%
Pendidikan Tertinggi			
SD Kebawah	8,27%	58,33%	18,72%
SMP Keatas	18,13%	63,52%	11,24%
Kabupaten Siak	15,18%	61,96%	13,48%

Lanjutan Tabel/*Continued Table* 6.1.6

Karakteristik <i>Types</i>	Sumber Air Utama <i>Main Water Source</i>		Jumlah <i>Total</i>
	Sumur/Mata Air Tak Terlindung <i>Wells/Springs Unprotected</i>	Lainnya <i>Others</i>	
(1)	(5)	(6)	(7)
Jenis Kelamin			
Laki-laki	4,58%	4,59%	100,00%
Perempuan	9,72%	1,85%	100,00%
Kelompok Pengeluaran			
40 Persen Kebawah	6,66%	5,42%	100,00%
40 Persen Keatas	4,22%	3,65%	100,00%
20 Persen Keatas	4,18%	4,06%	100,00%
Pendidikan Tertinggi			
SD Kebawah	8,15%	6,53%	100,00%
SMP Keatas	3,70%	3,42%	100,00%
Kabupaten Siak	5,03%	4,35%	100,00%

Sumber/*Source*: Susenas, Badan Pusat Statistik Kabupaten Siak / *Susenas, BPS - Statistics of Siak Regency*

6.2 INDUSTRI INDUSTRY

Tabel
Table 6.2.1 **Jumlah Perusahaan Industri Kecil di Kabupaten Siak, 2020-2021**
Number of Small Industrial Company in Siak Regency, 2020 - 2021

Kelompok Group	Jumlah Perusahaan Number of Company	
	2020	2021
(1)	(2)	(3)
Industri Pangan dan Agro Industri	316	321
Industri Sandang dan Kulit	121	123
Industri Kimia dan Bahan Bangunan	405	407
Industri Kerajinan	128	124
Industri Logam	144	139
<i>Jumlah/Total</i>	1 114	1 114

Sumber/Source: Dinas Perdagangan dan Perindustrian Kabupaten Siak / Trading and Industry Service of Siak Regency

Tabel
Table 6.2.2

**Jumlah Tenaga Kerja Industri Kecil di Kabupaten Siak,
2020-2021**
**Number of Small Industrial Labour in Siak Regency, 2020 -
2021**

Kelompok Group	Tenaga Kerja Labour	
	2020	2021
(1)	(2)	(3)
Industri Pangan dan Agro Industri	921	915
Industri Sandang dan Kulit	293	296
Industri Kimia dan Bahan Bangunan	1 846	1 854
Industri Kerajinan	300	277
Industri Logam	367	346
<i>Jumlah/Total</i>	3 727	3 688

Sumber/Source: Dinas Perdagangan dan Perindustrian Kabupaten Siak / Trading and Industry Service of Siak Regency

07

PARIWISATA
TOURISM

2020

Jumlah kunjungan / Total Visits
113 127
kunjungan / visit

Kunjungan Wisatawan
ke Kabupaten Siak
Tourist Visitors
to Siak Regency

Bulan paling banyak dikunjungi:
Most visited month

JANUARI: 42 888
kunjungan / visit

PENJELASAN TEKNIS

TECHNICAL NOTES

1. **Wisatawan mancanegara** (wisman) ialah setiap pengunjung yang mengunjungi suatu negara di luar tempat tinggalnya, didorong oleh satu atau beberapa keperluan tanpa bermaksud memperoleh penghasilan di tempat yang dikunjungi dan lamanya kunjungan tersebut tidak lebih dari satu tahun (12 bulan). Definisi ini mencakup 2 (dua) kategori wisatawan mancanegara, yaitu :

a. **Wisatawan (turis)** ialah setiap pengunjung seperti definisi di atas yang tinggal paling sedikit 24 jam, akan tetapi tidak lebih dari 1 (satu) tahun di tempat yang dikunjungi, dengan maksud antara lain: berlibur, rekreasi, olah raga, bisnis, menghadiri pertemuan, studi, dan kunjungan dengan alasan kesehatan.

b. **Excursionist** ialah setiap pengunjung seperti definisi di atas yang tinggal kurang dari 24 jam di tempat yang dikunjungi (termasuk "Cruise passengers"). Cruise Passengers ialah setiap pengunjung yang tiba di suatu negara di mana mereka tidak menginap di akomodasi yang tersedia di negara tersebut, misalnya dengan kapal laut.

1. **An International Visitor** is any person visiting a country other than his usual place of residence for any reason other than for earning income in the country visited, and the length of stay is no more than one year (12 months). This definition covers two categories of foreign visitors, namely :

a. **"Tourist"** is any visitor staying for at least 24 hours, but no more than one year, in the country visited, with the intention of visiting, and for any of these purposes: Pleasure, recreation and sports, Business, visiting friends and relatives, missions, attending meetings, conferences, visit for health reasons and study.

b. **"Excursionist"** is any visitor staying less than 24 hours in the country visited including, "Cruise Passengers", i.e. visitors arriving in a country without staying in any accommodation available in the visited country.

2. **Rata-rata lama tinggal** adalah

2. **Average length of stay** is the

ratarata waktu tinggal wisatawan mancanegara di Indonesia untuk satu kali kunjungan.

3. **Usaha penyediaan akomodasi** adalah usaha yang menyediakan pelayanan penginapan yang dapat dilengkapi dengan pelayanan pariwisata lainnya. Usaha penyediaan akomodasi dapat berupa hotel, vila, pondok wisata, bumi perkemahan, persinggahan karavan, dan akomodasi lainnya yang digunakan untuk tujuan pariwisata.
 4. **Hotel** adalah penyediaan akomodasi secara harian berupa kamar-kamar di dalam satu bangunan yang dapat dilengkapi dengan jasa pelayanan makan dan minum, kegiatan hiburan dan atau fasilitas lainnya. Hotel terdiri dari hotel berbintang dan hotel non- bintang.
 5. **Hotel bintang** adalah usaha penyediaan jasa pelayanan penginapan, makan minum serta jasa lainnya bagi umum dengan menggunakan sebagian atau seluruh bangunan. Usaha ini dikelola secara komersial serta memenuhi ketentuan persyaratan sebagai hotel bintang (termasuk berlian) yang ditetapkan dalam surat keputusan instansi yang membinanya. Misalnya hotel bintang lima, hotel bintang empat dan seterusnya.
3. **The business of providing accommodation** is a business that provides specialty services that can be equipped with other tourism services. It includes hotel, villa, cottage, camping, caravan stop, and other accommodation that are used for tourism purposes.
 4. **Hotel** is a daily supply of accommodation rooms within a building which can be equipped with eating and drinking services, entertainment activities and/or other facilities. Hotel consists of a classified hotel and a non-classified hotel.
 5. **A star hotel** is the business of providing an accommodation, eating and drinking as well as other services for the public by using a building or a part of a building. It is managed commercially and meets specified requirements as a star hotel (including diamonds) set forth in the decree of fostering agency. For example, five star hotel, four star hotel, and so on.

6. **Imigrasi** adalah perpindahan orang dari suatu negara-bangsa (nationstate) ke negara lain, di mana ia bukan merupakan warga negara. Imigrasi merujuk pada perpindahan untuk menetap permanen yang dilakukan oleh imigran, sedangkan turis dan pendatang untuk jangka waktu pendek tidak dianggap imigran.
6. **Immigration** is the transfer of people from a nation-state to other countries, where they are not citizens. Immigration refers to the move to permanent residence carried out by immigrants, while tourists and migrants for short periods are not considered immigrants.

<https://siakkab.bps.go.id>

ULASAN

Jumlah akomodasi di Siak pada tahun 2021 tercatat sebanyak 18 akomodasi dengan 622 kamar dan 1 044 tempat tidur.

Sementara itu, tercatat sebanyak 164 388 orang berkunjung ke Kabupaten Siak pada tahun 2021.

DESCRIPTION

The Number of accommodation in Siak Regency on 2021 was 18 accommodations with 622 rooms and 1 044 beds.

Meanwhile, there were 164 388 people visiting Siak Palace in 2021.

<https://siakkab.bps.go.id>

Tabel
Table 7.1

**Kunjungan Wisatawan Domestik dan Mancanegara di
Kabupaten Siak, 2018-2021**
Visitor to Siak regency by Month, 2018-2021

Bulan Month	Tahun Year			
	2018	2019	2020	2021
(1)	(2)	(3)	(4)	(5)
Januari/January	36 273	54 930	44 826	6 701
Februari/February	23 366	44 213	19 321	15 686
Maret/March	21 081	55 078	11 831	55 789
April/April	25 203	48 904	-	198
Mei/May	19 484	21 855	-	-
Juni/June	61 200	115 999	4 090	58
Juli/July	58 313	52 449	6 505	4 542
Agustus/August	22 603	33 911	-	2 863
September/September	18 903	26 038	-	3 980
Oktober/October	16 380	33 566	-	16 293
November/November	16 112	43 522	7 630	16 238
Desember/December	68 020	87 554	18 925	42 040
Jumlah/Total	386 938	618 019	113 128	164 388

Sumber/Source: Dinas Pariwisata Kabupaten Siak / Tourism Department of Siak Regency

Tabel
Table 7.2**Akomodasi, Kamar, dan Tempat Tidur yang Tersedia Menurut Kecamatan di Kabupaten Siak, 2020-2021**
Available Accomodations, Rooms, and Beds by Sub-Regency in Siak Regency, 2020-2021

Kecamatan Sub-Regency	2020		
	Akomodasi Accomodations	Kamar Rooms	Tempat Tidur Beds
(1)	(2)	(3)	(4)
Minas	1	31	80
Sungai Mandau	-	-	-
Kandis	2	62	86
Siak	11	431	795
Kerinci Kanan	-	-	-
Tualang	4	116	171
Dayun	-	-	-
Lubuk Dalam	-	-	-
Koto Gasib	-	-	-
Mempura	1	52	85
Sungai Apit	1	6	8
Bunga Raya	1	5	5
Sabak Auh	-	-	-
Pusako	-	-	-
Kabupaten Siak	21	703	1 230

Lanjutan Tabel/*Continued Table 7.2*

Kecamatan <i>Sub-Regency</i>	2021		
	Akomodasi <i>Accomodations</i>	Kamar <i>Rooms</i>	Tempat Tidur <i>Beds</i>
(1)	(8)	(9)	(10)
Minas	-	-	-
Sungai Mandau	-	-	-
Kandis	2	62	86
Siak	9	381	689
Kerinci Kanan	-	-	-
Tualang	4	116	171
Dayun	-	-	-
Lubuk Dalam	-	-	-
Koto Gasib	-	-	-
Mempura	1	52	85
Sungai Apit	1	6	8
Bunga Raya	1	5	5
Sabak Auh	-	-	-
Pusako	-	-	-
Kabupaten Siak	18	622	1 044

Catatan/*Note*: Data 2020 Angka Sementara (ASEM)/ *Data 2020 Preliminary Figures*

Sumber/*Source*: Badan Pusat Statistik / BPS- Statistic

Tabel
Table 7.3**Kegiatan Keimigrasian di Kabupaten Siak, 2020-2021**
Immigration Activities in Siak Regency, 2020-2021

Uraian Kegiatan Activities Description	2020					
	Jan	Feb	Mar	Apr	Mei	Jun
(1)	(2)	(3)	(4)	(5)	(6)	(7)
PASPOR RI 48 H	763	469	170	1	-	36
PASPOR RI 24 H	-	-	-	-	-	-
PERP. ITK	6	2	3	-	-	-
TOTAL KITAS BARU	14	5	1	-	-	-
TOTAL PER KITAS	12	1	6	-	-	-
PERP E-KITAP	-	-	-	-	-	-
MREP	-	-	-	-	-	-
EPO IZIN TINGGAL	4	4	2	-	-	-
KEDATANGAN	-	-	-	-	-	-
KEBERANGKATAN	-	-	-	-	-	-
SIGN ON	67	88	57	34	-	52
SIGN OFF	47	45	45	20	-	42
DEPORTASI	-	-	-	-	-	-
ABK WNI KEDATANGAN	1035	914	996	105	-	905
ABK WNI KEBERANGKATAN	28	48	35	49	-	79
ABK WNA KEDATANGAN	1010	944	1039	936	-	932
ABK WNA KEBERANGKATAN	26	27	35	54	-	96
BAP HILANG	-	-	-	-	-	-
BAP RUSAK	-	-	-	-	-	-
OPERASI LAPANGAN	-	-	-	-	-	-
PROJUSTIA	-	-	-	-	-	-
TAK	-	-	-	-	-	-

Lanjutan Tabel/Continued Table 7.3

Uraian Kegiatan Activities Description	2020					
	Jul	Agu	Sep	Okt	Nov	Des
(1)	(8)	(9)	(10)	(11)	(12)	(13)
PASPOR RI 48 H	41	65	48	38	25	65
PASPOR RI 24 H	-	-	-	-	-	-
PERP. ITK	3	1	2	1	1	1
TOTAL KITAS BARU	-	-	-	-	6	4
TOTAL PER KITAS		48	10	21	26	9
PERP E-KITAP	-	-	-	-	-	-
MREP	-	4	-	-	-	-
EPO IZIN TINGGAL	-	4	7	-	3	4
KEDATANGAN	-	-	-	-	-	-
KEBERANGKATAN	-	-	-	-	-	-
SIGN ON	-	-	-	-	-	-
SIGN OFF	-	-	-	-	-	-
DEPORTASI	-	-	-	-	-	-
ABK WNI KEDATANGAN	1152	1205	1088	1068	944	865
ABK WNI KEBERANGKATAN	82	64	95	38	81	95
ABK WNA KEDATANGAN	1114	1053	991	1055	882	897
ABK WNA KEBERANGKATAN	92	62	61	76	82	83
BAP HILANG	-	-	-	-	-	-
BAP RUSAK	-	-	-	-	-	-
OPERASI LAPANGAN	-	-	-	-	-	-
PROJUSTIA	-	-	-	-	-	-
TAK	-	-	-	-	-	-

Lanjutan Tabel/Continued Table 7.3

Uraian Kegiatan Activities Description	2021					
	Jan	Feb	Mar	Apr	Mei	Jun
(1)	(14)	(15)	(16)	(17)	(18)	(19)
PASPOR RI 48 H	45	39	32	43	11	42
PASPOR RI 24 H	-	-	-	-	-	-
PERP. ITK	-	-	-	-	2	2
TOTAL KITAS BARU	2	-	1	-	10	5
TOTAL PER KITAS	5	-	5	3	4	19
PERP E-KITAP	-	-	-	-	-	-
MREP	-	2	4	-	-	-
EPO IZIN TINGGAL	-	-	-	5	1	8
KEDATANGAN	-	-	-	-	-	-
KEBERANGKATAN	-	-	-	-	-	-
SIGN ON	-	-	-	-	-	-
SIGN OFF	-	-	-	-	-	-
DEPORTASI	-	-	-	-	-	-
ABK WNI KEDATANGAN	844	882	895	914	1000	771
ABK WNI KEBERANGKATAN	913	855	929	790	883	852
ABK WNA KEDATANGAN	57	72	20	4	19	-
ABK WNA KEBERANGKATAN	40	100	37	24	19	41
BAP HILANG	-	-	-	-	-	-
BAP RUSAK	-	-	-	-	-	-
OPERASI LAPANGAN	-	-	-	-	-	-
PROJUSTIA	-	-	-	-	-	-
TAK	-	-	-	-	-	-

Lanjutan Tabel/Continued Table 7.3

Uraian Kegiatan <i>Activities Description</i>	2021					
	Jul	Agu	Sep	Okt	Nov	Des
(1)	(20)	(21)	(22)	(23)	(24)	(25)
PASPOR RI 48 H	27	31	50	51	83	151
PASPOR RI 24 H	-	-	-	-	-	-
PERP. ITK	-	2	-	-	-	-
TOTAL KITAS BARU	-	5	-	-	7	6
TOTAL PER KITAS	2	6	1	-	26	28
PERP E-KITAP	-	-	-	-	-	-
MREP	-	-	1	-	2	-
EPO IZIN TINGGAL	-	2	3	3	3	4
KEDATANGAN	-	-	-	-	-	-
KEBERANGKATAN	-	-	-	-	-	-
SIGN ON	-	-	-	-	-	-
SIGN OFF	-	-	-	-	-	-
DEPORTASI	-	-	-	-	-	-
ABK WNI KEDATANGAN	861	857	845	806	803	735
ABK WNI KEBERANGKATAN	833	977	-	825	805	772
ABK WNA KEDATANGAN	11	30	835	110	57	95
ABK WNA KEBERANGKATAN	9	38	-	111	96	77
BAP HILANG	-	-	-	-	-	-
BAP RUSAK	-	-	-	-	-	-
OPERASI LAPANGAN	-	-	-	-	-	-
PROJUSTIA	-	-	-	-	-	-
TAK	-	-	-	-	-	-

Sumber/Source: Kantor Imigrasi Kabupaten Siak /Immigration Office of Siak Regency

Tabel
Table 7.4**Jumlah Rumah Makan/Restoran menurut Kecamatan di
Kabupaten Siak, 2017-2020**
Immigration Activities in Siak Regency, 2017-2020

Kecamatan Sub-Regency	Tahun/Year			
	2018	2019	2020	2021
(1)	(2)	(3)	(4)	(5)
Minas	6	10	22	22
Sungai Mandau	5	5	10	6
Kandis	7	10	22	22
Siak	30	37	37	62
Kerinci Kanan	2	7	7	5
Tualang	20	26	30	34
Dayun	10	10	15	15
Lubuk Dalam	15	20	20	20
Koto Gasib	2	2	19	20
Mempura	11	13	14	14
Sungai Apit	7	8	24	24
Bunga Raya	10	19	33	33
Sabak Auh	5	7	7	6
Pusako	5	5	7	7
Kabupaten Siak	135	179	267	330

Catatan/Note:

Sumber/Source: Dinas Pariwisata Kabupaten Siak / Tourism Department of Siak Regency

08

Panjang Jalan

Length of Roads

(2.880,19 Km)

TRANSPORTASI DAN KOMUNIKASI
TRANSPORTATION AND COMMUNICATION

Beton

Concrete

(479,45 Km)

Kerkil

Gravel

(705,41 Km)

Aspal

Asphalt

(962,6 Km)

Tanah

Soil

(732,73 Km)

PENJELASAN TEKNIS

1. **Data panjang jalan** bersumber dari Kementerian Pekerjaan Umum dan Perumahan Rakyat, sedangkan jalan kabupaten/ kota bersumber dari Dinas Pekerjaan Umum Kabupaten/Kota, diolah dari daftar PJ-II/5.
2. **Permukaan jalan** adalah bahan yang digunakan sebagai permukaan pada sebuah kawasan yang dilalui oleh kendaraan atau lalu lintas pejalan kaki, seperti jalan raya atau jalan pejalan kaki.
3. **Aspal** adalah material yang pada temperatur ruang berbentuk padat sampai agak padat, dan bersifat termoplastis.
4. **Kantor Pos** adalah tempat pemberi pelayanan komunikasi tertulis dan atau surat elektronik, layanan paket, layanan logistik, layanan transaksi keuangan, dan layanan keagenan pos untuk kepentingan umum. Rumah pos berfungsi sama seperti kantor pos dan kantor pos pembantu, bedanya rumah pos biasanya terletak di daerah terpencil.
5. **Telekomunikasi** adalah setiap pemancaran, pengiriman dan atau penerimaan dari setiap informasi dalam bentuk tanda-tanda, isyarat, tulisan, gambar, suara, dan bunyi melalui sistem

TECHNICAL NOTES

1. **Data on the length of roads** were taken from the Ministry of Public Works and Housing, while the regency/municipality roads data were taken from Regency/ Municipality Public Works Offices, based on PJ-II/5 questionnaire.
2. **Road surfaces** are materials used as surfaces in an area traversed by vehicles or pedestrian traffic, such as highways or pedestrian roads.
3. **Asphalt** is a material that at a solid to somewhat dense room temperature, and is thermoplastic.
4. **Post Office** is a service provider facility of written communication and or electronic mail, parcel service, logistics services, financial transaction services, and postal services to the public. Postal house has the same function as the post office and subsidiary of post office, the difference is that postal house is usually located in remote areas.
5. **Telecommunication** includes every transmitting, delivering and or receiving from every information of marking, signal, article, picture, sound and voice through strand of wire system, optic, radio, or other

kawat, optik, radio, atau sistem elektromagnetik lainnya.

electromagnetic system.

6. Jaringan telekomunikasi adalah rangkaian perangkat telekomunikasi dan kelengkapannya yang digunakan dalam bertelekomunikasi.

6. Telecommunication network is peripheral network of telecommunication and its equipment used in the means of telecommunication.

7. Telepon tetap kabel dalam Susenas disebut **telepon rumah** adalah jaringan telekomunikasi menggunakan perangkat telepon tetap dengan kabel yang secara umum diatur oleh standar-standar teknis dengan menggunakan suatu nomor telepon, dikenal pula sebagai Public Switched Telephone Network (PSTN). Pada umumnya dimanfaatkan untuk telepon rumah dan jaringan internet, memiliki kemampuan menghantarkan sinyal dengan kuat dan jelas dengan biaya yang relatif lebih murah.

7. Fixed line telephone based on Susenas called **home phone** is a telecommunication network using fixed line telephone device which is generally regulated by technical standards, using a phone number, also known as the Public Switched Telephone Network (PSTN). It is generally used for home phone and Internet networks, has the ability to deliver a strong and clear signal with a relatively low cost.

8. Telepon bergerak seluler adalah perangkat telekomunikasi elektronik yang mempunyai kemampuan dasar yang sama dengan telepon tetap kabel namun dapat dibawa ke mana-mana (portable, mobile) dan tidak perlu disambungkan dengan jaringan telekomunikasi kabel. Selain berfungsi sebagai telepon, telepon selular modern biasanya mendukung layanan tambahan seperti Short Messages Services (SMS), Multimedia Messages

8. Cellular mobile phone is an electronic telecommunication device which has the same basic capabilities with fixed cables, but can be taken anywhere (portable, mobile) and does not need to be connected to the wired telecommunications networks. In addition to functioning as a telephone, modern mobile phone typically supports additional services such as Short Messages Services (SMS), Multimedia Messages Service (MMS), e-mail

Service (MMS), e-mail dan akses Internet, aplikasi bisnis dan permainan, serta fotografi. Saat ini, Indonesia mempunyai dua sistem jaringan telepon bergerak seluler yaitu Global System for Mobile Telecommunications (GSM) dan CDMA.

and access to the Internet, business applications and games, as well as photography. Currently, Indonesia has two cellular mobile telephone network system that are GSM (Global System for Mobile Telecommunications) and Code Division Multiple Access (CDMA).

9. Internet adalah sebuah jaringan komputer publik di seluruh dunia. Internet menyediakan akses ke sejumlah layanan komunikasi termasuk World Wide Web dan membawa surel, berita, hiburan, dan file data.

9. The internet is a worldwide public computer network. It provides access to a number of communication services including the World Wide Web and carries e-mail, news, entertainment, and data files.

10. Komputer mengacu pada komputer desktop, laptop (portable) atau tablet (atau komputer genggam yang serupa).

10. A computer refers to a desktop computer, a laptop (portable) computer or a tablet (or similar handheld computer).

11. Desktop (personal computer/PC) adalah komputer yang biasanya tetap di satu tempat, biasanya pengguna ditempatkan di depannya, di belakang keyboard.

11. Desktop is a computer that usually remains fixed in one place; normally the user is placed in front of it, behind the keyboard.

12. Laptop (portable) adalah komputer yang cukup kecil untuk dibawa dan biasanya memungkinkan tugas yang sama sebagai komputer desktop, tetapi juga mencakup notebook dan netbook tetapi tidak termasuk tablet dan sejenis komputer genggam.

12. Laptop (portable) computer is a computer that is small enough to carry and usually enables the same tasks as a desktop computer; it includes notebooks and netbooks but does not include tablets and similar handheld computers.

13. Tablet (atau sejenis komputer genggam) adalah komputer

13. Tablet (or similar handheld computer) is a tablet is a computer

yang terintegrasi ke layar sentuh datar, yang dioperasikan dengan menyentuh layar daripada menggunakan keyboard fisik.

that is integrated into a flat touch screen, operated by touching the screen rather than (or as well as) using a physical keyboard.

<https://siakkab.bps.go.id>

ULASAN

Sarana perhubungan di Kabupaten Siak sangat penting artinya dalam rangka arus sosial ekonomi masyarakat. Dari laporan Dinas Pekerjaan Umum, Tata Ruang, Perumahan Rakyat dan Kawasan Pemukiman Kabupaten Siak hingga tahun 2021 panjang jalan di Kabupaten Siak 2.880,19 km.

DESCRIPTION

Transportation facilities in Siak Regency are very important in the context of the socio-economic flow of the community. From the reports of the Office of Public Works, Spatial Planning, Public Housing and Settlement Areas of Siak Regency until 2021 the length of roads in Siak Regency is 2,880.19 km

<https://siakkab.bps.go.id>

8.1 TRANSPORTASI TRANSPORTATION

Tabel
Table 8.1.1 Panjang Jalan menurut Tingkat Kewenangan Pemerintah di Kabupaten Siak (km), 2019–2021
Length of Roads by Level of Government Authority in Siak Regency (km), 2019–2021

Tingkat Kewenangan Pemerintah <i>Level of Government Authority</i>	2019	2020	2021
(1)	(2)	(3)	(4)
Negara/ <i>State</i>	128,13	128,13	128,13
Provinsi/ <i>Province</i>	155,00	155,00	155,00
Kabupaten/ <i>Sub-Regency</i>	2 880,19	2 880,19	2 880,19
Jumlah/<i>Total</i>	3 163,32	3 163,32	3 163,32

Catatan/*Note*: Berdasarkan Keputusan Menteri Pekerjaan Umum dan Perumahan Rakyat No. 248/KPTS/M/2015/Based on Public Work and Public Housing Minsiterial Decree No. 248/KPTS/M/2015

Sumber/*Source*: Dinas Pekerjaan Umum, Penataan Ruang, Perumahan dan Kawasan Pemukiman Provinsi Riau/ Regional Office of Public Works, Spatial Planning, Housing and Residential Area of Riau Province

Tabel 8.1.2 **Panjang Jalan Menurut Jenis Permukaan Jalan di Kabupaten Siak (km), 2019–2021**
Table *Length of Roads by Type of Road Surface in Siak Regency (km), 2019–2021*

Jenis Permukaan Jalan <i>Type of Road Surface</i>	2019	2020	2021
(1)	(2)	(3)	(4)
Aspal/Paved	969,30	962,60	953,09
Beton/Concrete	443,02	479,45	491,48
Kerikil/Gravel	443,02	705,41	682,61
Tanah/Soil	1 024,85	732,73	753,02
Jumlah/Total	2 880,19	2 880,19	2 88,19

Sumber/Source: Dinas Pekerjaan Umum, Tata Ruang, Perumahan Rakyat dan Kawasan Pemukiman Kabupaten Siak / *Public Works, Spatial Planning, Housing and Settlement Area Service of Siak Regency*

Tabel 8.1.3 Panjang Jalan Menurut Kondisi Jalan di Kabupaten Siak (km), 2019–2020
Length of Roads by Condition of Roads in Siak Regency (km), 2019–2020

Kondisi Jalan Condition of Roads	2019	2020	2021
(1)	(2)	(3)	(3)
Baik/Good	1 112,05	1 359,40	1 012,40
Sedang/Moderate	254,96	69,60	386,55
Rusak Ringan/Low Damage	358,64	316,83	380,72
Rusak Berat/Severely Damage	1 154,54	1 134,36	1 100,52
Jumlah/Total	2 880,19	2 880,19	2 880,19

Sumber/Source: Dinas Pekerjaan Umum, Tata Ruang, Perumahan Rakyat dan Kawasan Pemukiman Kabupaten Siak / Public Works, Spatial Planning, Housing and Settlement Area Service of Siak Regency

Tabel 8.1.4 Panjang Jembatan Menurut Jenis Permukaan Jembatan di Kabupaten Siak (km), 2019–2021
Length of Bridges by Type of Bridges Surface in Siak Regency (km), 2019–2021

Jenis Permukaan Jalan <i>Type of Road Surface</i>	2019	2020	2021
(1)	(2)	(3)	(4)
<i>Cabel Stayed</i>	1,00	1,00	1,00
<i>Balance Cantilever</i>	1,00	1,00	1,00
<i>Arc Truss</i>	1,00	1,00	1,00
<i>Box Culvert</i>	716,00	716,00	716,00
<i>Steel Frame</i>	8,00	8,00	8,00
<i>Concrete</i>	42,00	42,00	42,00
<i>Iron</i>	67,00	67,00	67,00
Jumlah/Total	836,00	836,00	836,00

Sumber/Source: Dinas Pekerjaan Umum, Tata Ruang, Perumahan Rakyat dan Kawasan Pemukiman Kabupaten Siak / *Public Works, Spatial Planning, Housing and Settlement Area Service of Siak Regency*

Tabel 8.1.5 **Panjang Jembatan Menurut Kondisi Jembatan di Kabupaten Siak (km), 2019–2021**
Length of Bridges by Condition of Bridges in Siak Regency (km), 2019–2021

Kondisi Jalan <i>Condition of Roads</i>	2019	2020	2021
(1)	(2)	(3)	(3)
Baik/ <i>Good</i>	769	769	769
Sedang/ <i>Moderate</i>	67	67	67
Rusak Ringan/ <i>Low Damage</i>	-	-	-
Rusak Berat/ <i>Severely Damage</i>	-	-	-
Jumlah/Total	836	836	836

Sumber/*Source*: Dinas Pekerjaan Umum, Tata Ruang, Perumahan Rakyat dan Kawasan Pemukiman Kabupaten Siak / *Public Works, Spatial Planning, Housing and Settlement Area Service of Siak Regency*

8.2 KOMUNIKASI COMMUNICATION

Tabel 8.2 Persentase Rumah Tangga Berusia 5 Tahun ke Atas menurut Karakteristik dan Penggunaan Teknologi Informasi selama Tiga Bulan Terakhir, 2021
Percentage of Households Members Aged 5 Years and Over by Characteristics and Use of Information Technology during the Last Three months, 2021

Karakteristik Types	Menggunakan Telepon Seluler/ Nirkabel atau Komputer/Dekstop, Laptop/Notebook, Tablet <i>Using Cell Phones / Wireless or PC/ Desktop, Laptop/ Notebook, Tablet</i>	Mengakses Internet (Termasuk Facebook, Twitter, BBM, Whatsapp) <i>Access the Internet (Including Facebook, Twitter, BBM, Whatsapp)</i>
(1)	(2)	(3)
Jenis Kelamin		
Laki-laki	88,90%	71,57%
Perempuan	82,38%	62,85%
Kelompok Pengeluaran		
40 Persen Kebawah	85,84%	69,11%
40 Persen Keatas	88,56%	70,23%
20 Persen Keatas	93,58%	76,41%
Pendidikan Tertinggi		
SD Kebawah	86,07%	60,42%
SMP Keatas	89,53%	75,51%
Kabupaten Siak	88,50%	71,04%

Sumber/Source: BPS, Survei Sosial Ekonomi Nasional (Susenas) /BPS-Statistics Indonesia, SUSENAS

PERBANKAN, KOPERASI, DAN HARGA-HARGA
BANKING, COOPERATIVE, AND PRICES

2019

Realisasi
Pendapatan Daerah

*Realization
of Financial
Regional Income*

Rp 2,225 Triliun

Realisasi
Belanja Daerah

*Realization
of Financial
Regional Expenditure*

Rp 2,087 Triliun

PENJELASAN TEKNIS

1. Realisasi Penerimaan dan Pengeluaran Pemerintah Kabupaten adalah realisasi/perhitungan APBD Kabupaten pada tiap tahun anggaran.
2. Pendapatan Asli Daerah (PAD) adalah pendapatan yang diperoleh daerah yang dipungut berdasarkan peraturan daerah sesuai dengan peraturan perundang-undangan, guna keperluan daerah yang bersangkutan dalam membiayai kegiatannya.
3. Dana Perimbangan adalah dana yang bersumber dari pendapatan APBN yang dialokasikan kepada Daerah untuk mendanai kebutuhan daerah dalam rangka pelaksanaan desentralisasi.
4. Lain-lain Pendapatan yang Sah adalah pendapatan lainnya dari pemerintah pusat dan atau dari instansi pusat, serta dari daerah lainnya.
5. Koperasi adalah badan usaha yang beranggotakan orang seorang atau badan hukum koperasi dengan melandaskan kegiatannya berdasarkan prinsip koperasi sekaligus sebagai gerakan ekonomi rakyat yang berdasar atas asas kekeluargaan.

TECHNICAL NOTES

1. *Actual revenue and expenditure of Regencial Government is the realization/regencial budget calculations for every fiscal year.*
2. *Original Local Government Revenue is revenue that withheld based on local regulations in accordance with the legislation, for the purposes of financing their activities.*
3. *Balanced Budget is the fund coming from the state budget that allocated to regions to fund their needs in the context of decentralization.*
4. *Other Legal Revenue is other income that coming from the central government and or from the central agencies, as well as from other local government.*
5. *Cooperative is an establishment that its members are people or establishments with legal status of cooperative and its activities based on people economic movement.*

ULASAN

Realisasi pendapatan keuangan Pemerintah Kabupaten Siak hingga Desember 2020 berjumlah Rp. 1,933 trilyun.

DESCRIPTION

The realization of regional financial income of Siak Regency until December 2021 was 1,933 trillion rupiah.

<https://siakkab.bps.go.id>

9.1 KEUANGAN DAERAH REGIONAL FINANCE

Tabel
Table 9.1.1 **Realisasi Pendapatan Daerah Menurut Jenis Penerimaan di Kabupaten Siak (Rp), 2019-2020**
Realization of Financial Income by Types in Siak Regency, 2019-2020

Jenis Penerimaan Types	2019
(1)	(2)
Pendapatan Asli Daerah	264 366 914 897,60
Hasil Pajak Daerah	116 285 515 984,14
Hasil Retribusi Daerah	20 045 941 321,00
Hasil Pengelolaan Kekayaan Daerah yang Dipisahkan	74 348 623 379,00
Lain-lain Pendapatan Asli Daerah yang Sah	53 686 834 213,46
Dana Perimbangan	1 617 648 976 879,00
Bagi Hasil Pajak/Bagi Hasil Bukan Pajak	1 026 903 247 682,00
Dana Alokasi Umum (DAU)	346 124 426 000,00
Dana Alokasi Khusus (DAK)	244 621 303 197,00
Lain-lain Pendapatan Daerah yang Sah	343 917 792 207,25
Pendapatan Hibah	-
Dana Darurat	-
Dana Bagi Hasil Pajak dari Provinsi dan Pemerintah Daerah Lainnya	115 630 775 219,25
Dana Penyesuaian dan Otonomi Khusus	47 867 943 000,00
Bantuan Keuangan dari Provinsi atau Pemerintah Daerah Lainnya	6 036 000 000,00
Dana Desa	111 240 673 988,00
Lainnya (Dana BOS Satdik SD dan SMP)	63 142 400 000,00
Jumlah/Total	2 225 933 683 983,85

Lanjutan Tabel/*Continued Table* 9.1.1

Jenis Penerimaan Types	2020
(1)	(2)
Pendapatan Asli Daerah	265 949 232 656,23
Hasil Pajak Daerah	112 877 923 039,78
Hasil Retribusi Daerah	20 154 941 836,98
Hasil Pengelolaan Kekayaan Daerah yang Dipisahkan	66 886 528 201,00
Lain-lain Pendapatan Asli Daerah yang Sah	66 029 839 578,47
Dana Perimbangan	1 320 134 346 800,00
Bagi Hasil Pajak/Bagi Hasil Bukan Pajak	375 571 718 145,00
Dana Alokasi Umum (DAU)	341 638 855 204,00
Dana Alokasi Khusus (DAK)	363 379 380 140,00
Lain-lain Pendapatan Daerah yang Sah	239 544 393 311,00
Pendapatan Hibah	347 164 380 455,02
Dana Darurat	22 434 245,00
Dana Bagi Hasil Pajak dari Provinsi dan Pemerintah Daerah Lainnya	-
Dana Penyesuaian dan Otonomi Khusus	107 519 036 726,02
Bantuan Keuangan dari Provinsi atau Pemerintah Daerah Lainnya	39 249 156 000,00
Dana Desa	20 261 800 000,00
Lainnya (Dana BOS Satdik SD dan SMP)	180 111 953 484,00
Jumlah/Total	1 933 247 959 911,25

Sumber/*Source*: Badan Keuangan Daerah Kabupaten Siak / Regional Finance Office of Siak Regency

Tabel
Table 9.1.2

Realisasi Belanja Pemerintah Daerah Menurut Jenis Belanja di Kabupaten Siak (Rp), 2019
Realization of Financial Expenditures by Types in Siak Regency, 2019

Jenis Penerimaan Types	2019
(1)	(2)
Pendapatan Belanja Tidak Langsung	989 993 334 719,00
Belanja Pegawai	660 026 470 183,00
Belanja Bunga	-
Belanja Subsidi	7 170 274 152,00
Belanja Hibah	21 482 880 000,00
Belanja Bantuan Sosial	34 147 550 000,00
Belanja Bagi Hasil kepada Provinsi/Kab/Kota dan Pemerintah Desa	12 018 454 000,00
Belanja Bantuan Keuangan Kepada Provinsi/Kab/Kota dan Pemerintah Desa	255 147 706 384,00
Belanja Tidak Terduga	-
Belanja Langsung	1 097 446 818 480,75
Belanja Pegawai	31 752 187 727,00
Belanja Barang dan Jasa	694 668 624 208,10
Belanja Modal	371 026 006 545,65
Lainnya	100 597 653 838,50
Jumlah/Total	2 087 440 153 199,75

Lanjutan Tabel/*Continued Table* 9.1.2

Jenis Penerimaan Types	2020
(1)	(2)
Pendapatan Belanja Tidak Langsung	1.051.950.122.251,00
Belanja Pegawai	677.854.770.484,00
Belanja Bunga	-
Belanja Subsidi	-
Belanja Hibah	56.023.542.450,00
Belanja Bantuan Sosial	47.968.890.000,00
Belanja Bagi Hasil kepada Provinsi/Kab/Kota dan Pemerintah Desa	11.924.325.000,00
Belanja Bantuan Keuangan Kepada Provinsi/Kab/Kota dan Pemerintah Desa	257.424.118.099,00
Belanja Tidak Terduga	754.476.218,00
Belanja Langsung	1.045.138.909.271,40
Belanja Pegawai	19.796.294.667,00
Belanja Barang dan Jasa	659.219.139.436,80
Belanja Modal	366.123.475.167,60
Jumlah/Total	2.097.089.031.522,40

Sumber/*Source*: Badan Keuangan Daerah Kabupaten Siak / Regional Finance Office of Siak Regency

Tabel
Table 9.1.3**Realisasi Belanja Menurut Fungsi Pemerintah Daerah di Kabupaten Siak (Rp), 2019**
Realization of Financial Expenditures by Function of the Regional Government in Siak Regency, 2019

Jenis Penerimaan Types	2019
(1)	(2)
Pelayanan Umum	693 200 678 533,67
Keterbiban dan Keamanan	24 454 706 003,00
Ekonomi	123 925 902 893,98
Lingkungan Hidup	358 879 666 647,00
Perumahan dan Fasilitas Umum	8 755 645 697,00
Kesehatan	274 395 249 509,14
Pariwisata dan Budaya	28 141 439 783,59
Pendidikan	547 684 258 914,37
Perlindungan Sosial	28 002 605 214,00
Jumlah/Total	2 087 440 153 199,75

Lanjutan Tabel/*Continued Table* 9.1.3

Jenis Penerimaan Types	2020
(1)	(2)
Pelayanan Umum	672 685 689 796,64
Keterbiban dan Keamanan	24 904 522 841,00
Ekonomi	99 785 784 319,72
Lingkungan Hidup	32 911 549 395,00
Perumahan dan Fasilitas Umum	284 381 186 508,00
Kesehatan	356 066 338 812,38
Pariwisata dan Budaya	16 428 617 450,15
Pendidikan	563 428 651 661,51
Perlindungan Sosial	46 496 690 738,00
Jumlah/Total	2 097 089 031 522,40

Sumber/*Source*: Badan Keuangan Daerah Kabupaten Siak / Regional Finance Office of Siak Regency

Tabel
Table 9.1.4

Realisasi Belanja Menurut Pembiayaan Pemerintah Daerah di Kabupaten Siak (Rp), 2019
Realization of Financial Expenditures by Financing of the Regional Government in Siak Regency, 2019

Jenis Penerimaan Types	2019
(1)	(2)
Penerimaan Pembiayaan Daerah	289 342 417 910,66
Pengeluaran Pembiayaan Daerah	-
Pembiayaan	289 342 417 910,66
Sisa Lebih Pembiayaan Anggaran Tahun Berkernan	427 835 948 694,76

Lanjutan Tabel/*Continued Table* 9.1.3

Jenis Penerimaan Types	2020
(1)	(2)
Penerimaan Pembiayaan Daerah	427 912 548 669,76
Pengeluaran Pembiayaan Daerah	-
Pembiayaan	427 912 548 669,76
Sisa Lebih Pembiayaan Anggaran Tahun Berkernan	264 071 477 058,61

Sumber/*Source*: Badan Keuangan Daerah Kabupaten Siak / Regional Finance Office of Siak Regency

9.2 KOPERASI COOPERATION

Tabel 9.2.1 **Jumlah Koperasi Aktif Menurut Kecamatan di Kabupaten Siak, 2020–2021**
Table 9.2.1 **Number of Active Cooperative by Sub-Regency in Siak Regency, 2020–2021**

Kecamatan Sub-Regency	2020		
	Aktif RAT/Aktif RAT	Aktif Tidak RAT/ Active not RAT	Aktif/Active
(1)	(2)	(3)	(4)
Minas	4	3	7
Sungai Mandau	3	3	6
Kandis	5	24	29
Siak	3	15	18
Kerinci Kanan	7	4	11
Tualang	2	26	28
Dayun	7	7	14
Lubuk Dalam	4	5	9
Koto Gasib	5	4	9
Mempura	1	7	8
Sungai Apit	1	18	19
Bunga Raya	-	7	7
Sabak Auh	1	3	4
Pusako	2	9	11
Kabupaten Siak	45	135	180

Lanjutan Tabel/*Continued Table 9.2.1*

Kecamatan <i>Sub-Regency</i>	2021		
	Aktif RAT/Aktif RAT	Aktif Tidak RAT/ <i>Active not RAT</i>	Aktif/ <i>Active</i>
(1)	(5)	(6)	(7)
Minas	3	4	7
Sungai Mandau	3	3	6
Kandis	8	20	28
Siak	3	18	21
Kerinci Kanan	5	9	14
Tualang	4	7	11
Dayun	3	8	11
Lubuk Dalam	1	8	9
Koto Gasib	6	3	9
Mempura	2	7	9
Sungai Apit	2	12	14
Bunga Raya	0	5	5
Sabak Auh	2	2	4
Pusako	3	10	13
Kabupaten Siak	45	116	161

Sumber/*Source*: Dinas Koperasi, Usaha Mikro Kecil dan Menengah Kabupaten Siak / Cooperatives, Small and Medium Enterprises Agency of Siak Regency

Tabel
Table 9.2.2**Jumlah Koperasi Tidak Aktif Menurut Kecamatan di
Kabupaten Siak, 2020–2021**
**Number of Not Active Cooperative by Sub-Regency in Siak
Regency, 2020–2021**

Kecamatan Sub-Regency	2020		Jumlah/Total
	Bermasalah/Trouble	Tidak Bermasalah/ Not Trouble	
(1)	(1)	(2)	(3)
Minas	12	2	14
Sungai Mandau	1	-	1
Kandis	3	11	14
Siak	13	5	18
Kerinci Kanan	-	2	2
Tualang	3	8	11
Dayun	9	3	12
Lubuk Dalam	1	-	1
Koto Gasib	9	1	10
Mempura	5	4	9
Sungai Apit	4	6	10
Bunga Raya	5	1	6
Sabak Auh	3	3	6
Pusako	-	2	2
Kabupaten Siak	68	48	116

Lanjutan Tabel/Continued Table 9.2.2

Kecamatan Sub-Regency	2021		Jumlah/Total
	Bermasalah/Trouble	Tidak Bermasalah/ Not Trouble	
(1)	(4)	(5)	(6)
Minas	14
Sungai Mandau	1
Kandis	19
Siak	18
Kerinci Kanan	2
Tualang	28
Dayun	15
Lubuk Dalam	1
Koto Gasib	11
Mempura	9
Sungai Apit	20
Bunga Raya	8
Sabak Auh	6
Pusako	2
Kabupaten Siak	154

Sumber/Source: Dinas Koperasi, Usaha Mikro Kecil dan Menengah Kabupaten Siak / Cooperatives, Small and Medium Enterprises Agency of Siak Regency

Tabel
Table 9.2.3

Jumlah Koperasi menurut Jenis dan Status Koperasi di Kabupaten Siak, 2020-2021
Number of Cooperative by Types and Status in Siak Regency, 2020-2021

Jenis Types	Status/Status, 2020		Jumlah/Total
	Aktif/Active	Tidak Aktif/Non Aktive	
(1)	(2)	(3)	(4)
Produsen	71	53	124
Pemasaran	14	11	25
Konsumen	39	32	70
Jasa	21	21	42
Simpan Pinjam	23	9	32
Jumlah/Total	167	126	293

Lanjutan Tabel/*Continued Table* 9.2.3

Jenis Types	Status/Status, 2021		Jumlah/Total
	Aktif/Active	Tidak Aktif/Non Aktive	
(1)	(2)	(3)	(4)
Produsen
Pemasaran
Konsumen
Jasa
Simpan Pinjam
Jumlah/Total	315

Sumber/*Source*: Dinas Koperasi, Usaha Mikro Kecil dan Menengah Kabupaten Siak / Cooperatives, Small and Medium Enterprises Agency of Siak Regency

Tabel
Table 9.2.4

Jumlah Anggota Koperasi menurut Jenis Koperasi dan Jenis Kelamin di Kabupaten Siak, 2020-2021
Number of Member Cooperative by Types of Cooperative and Sex in Siak Regency, 2020-2021

Jenis Types	Jenis Kelamin/Sex, 2020		Jumlah/Total
	Laki-laki/Man	Perempuan/Woman	
(1)	(2)	(3)	(4)
Produsen	8 750	576	9 326
Pemasaran	1 799	174	1 973
Konsumen	10 073	506	10 579
Jasa	1 289	332	1 621
Simpan Pinjam	3 953	1 324	5 277
Jumlah/Total	25 864	25 864	28 776

Lanjutan Tabel/*Continued Table 9.2.4*

Jenis Types	Jenis Kelamin/Sex, 2021		Jumlah/Total
	Laki-laki/Man	Perempuan/Woman	
(1)	(2)	(3)	(4)
Produsen
Pemasaran
Konsumen
Jasa
Simpan Pinjam
Jumlah/Total	39 866	4 905	44 771

Sumber/*Source*: Dinas Koperasi, Usaha Mikro Kecil dan Menengah Kabupaten Siak / Cooperatives, Small and Medium Enterprises Agency of Siak Regency

Tabel
Table 9.2.5**Jumlah Pengurus Koperasi menurut Jenis Koperasi dan Jenis Kelamin di Kabupaten Siak, 2020-2021**
Number of Staf Cooperative by Types of Cooperative and Sex in Siak Regency, 2020-2021

Jenis Types	Jenis Kelamin/Sex, 2020		Jumlah/Total
	Laki-laki/Man	Perempuan/Woman	
(1)	(2)	(3)	(4)
Manager	8	4	12
Produsen	3	1	4
Pemasaran	-	-	0
Konsumen	5	2	7
Jasa	-	1	1
Simpan Pinjam	-	-	0
Employees	153	89	242
Produsen	100	32	132
Pemasaran	12	14	26
Konsumen	20	14	34
Jasa	2	7	9
Simpan Pinjam	19	22	41
Jumlah/Total	161	93	254

Lanjutan Tabel/*Continued Table 9.2.5*

Jenis Types	Jenis Kelamin/Sex, 2021		Jumlah/Total
	Laki-laki/Man	Perempuan/Woman	
(1)	(2)	(3)	(4)
Manager	14	3	18
Produsen
Pemasaran
Konsumen
Jasa
Simpan Pinjam
Employees	391	151	523
Produsen
Pemasaran
Konsumen
Jasa
Simpan Pinjam
Jumlah/Total	405	154	541

Sumber/*Source*: Dinas Koperasi, Usaha Mikro Kecil dan Menengah Kabupaten Siak / Cooperatives, Small and Medium Enterprises Agency of Siak Regency

Tabel
Table 9.2.6

Volume Usaha dan Sisa Hasil Usaha Menurut Jenis Koperasi di Kabupaten Siak Tahun 2020-2021 (Rp, Juta)
Volume of Business and Left of Business Profits by Kind of Cooperation in Siak Regency (Rp, Million), 2020-2021

Jenis Types	2020	
	Volume Usaha/Volume of Business	Sisa Hasil Usaha/Left of Business
(1)	(2)	(3)
Produsen	129 585,62	11 394,33
Pemasaran	5 607,17	508,70
Konsumen	179 619,41	2 969,05
Jasa	4 955,25	1 120,95
Simpan Pinjam	16 778,70	3 959,80
Jumlah/Total	336 546,15	19 952,83

Lanjutan Tabel/Continued Table 9.2.6

Jenis Types	2021	
	Volume Usaha/Volume of Business	Sisa Hasil Usaha/Left of Business
	(1)	(2)
Produsen
Pemasaran
Konsumen
Jasa
Simpan Pinjam
Jumlah/Total	342 932 176 275	26 544 799 196

Sumber/Source: Dinas Koperasi, Usaha Mikro Kecil dan Menengah Kabupaten Siak / Cooperatives, Small and Medium Enterprises Agency of Siak Regency

Tabel
Table 9.2.7

Modal Sendiri dan Modal Luar Menurut Jenis Koperasi di Kabupaten Siak Tahun 2020-2021 (Rp, Juta)
Own Capital and Foreign Capital by Kind of Cooperative in Siak Regency (Rp, Million), 2020-2021

Jenis Types	2020	
	Modal Sendiri/Own Capital	Modal Luar/Foreign Capital
	(1)	(2)
Produsen	112 908,75	97 528,56
Pemasaran	6 608,51	1 199,22
Konsumen	160 993,17	6 350,16
Jasa	5 832,18	18 607,28
Simpan Pinjam	24 127,73	4 159,26
Jumlah/Total	310 470,34	127 844,48

Lanjutan Tabel/Continued Table 9.2.7

Jenis Types	2021	
	Modal Sendiri/Own Capital	Modal Luar/Foreign Capital
	(1)	(2)
Produsen
Pemasaran
Konsumen
Jasa
Simpan Pinjam
Jumlah/Total	396 106 350 109	294 227 438 560

Sumber/Source: Dinas Koperasi, Usaha Mikro Kecil dan Menengah Kabupaten Siak / Cooperatives, Small and Medium Enterprises Agency of Siak Regency

10

PENGELUARAN PENDUDUK POPULATION EXPENDITURE



Pengeluaran Rata-rata
per kapita Sebulan

Monthly Average Expenditure per Capita

2020

PENJELASAN TEKNIS

TECHNICAL NOTES

- | | |
|---|---|
| <p>1. Data pengeluaran penduduk menurut jenis pengeluaran diperoleh dari Survei Sosial Ekonomi Nasional (SUSENAS) BPS.</p> | <p>1. <i>The data on consumer expenditure according to type of expenditure is obtained from the National SocioEconomic Survey (Susenas) of BPS.</i></p> |
| <p>2. Data konsumsi/pengeluaran yang dikumpulkan pada Susenas Maret dibagi menjadi dua kelompok, yaitu makanan dan bukan makanan.</p> | <p>2. <i>The consumption/expenditure data collected in March Susenas are divided into two groups, namely food and non-food.</i></p> |
| <p>3. Referensi waktu survei yang digunakan adalah selama seminggu terakhir untuk konsumsi makanan dan sebulan atau setahun terakhir untuk konsumsi bukan makanan.</p> | <p>3. <i>The survey time reference period is previous week before enumeration date for food consumption and last month or last year for non-food consumption.</i></p> |
| <p>4. Banyaknya sampel pada SUSENAS September 2019 adalah ... Blok Sensus yang tersebar di 14 Kecamatan di Kabupaten Siak yang mencakup ... rumah tangga.</p> | <p>4. <i>The number of samples in SUSENAS September 2019 is ... census blocks that were spread across 14 Sub-Regency In Siak Regency. It included ... households.</i></p> |
| <p>5. Rata-rata pengeluaran per kapita sebulan adalah biaya yang dikeluarkan untuk konsumsi semua anggota rumah tangga selama sebulan dibagi dengan banyaknya anggota rumah tangga. Pengeluaran untuk konsumsi makanan dihitung selama seminggu terakhir, sedangkan konsumsi bukan makanan dihitung sebulan dan setahun terakhir. Baik konsumsi makanan maupun</p> | <p>5. The average per capita expenditure per month is the cost spent on consumption of all household members for a month divided by the number of household members. Expenditures for food consumption are calculated during the past week, while non-food consumption is calculated for the last month and year. Both food and non-food consumption are then converted into an average monthly expenditure. The consumption /</p> |

bukan makanan selanjutnya dikonversikan ke dalam pengeluaran rata-rata sebulan. Angka konsumsi/ pengeluaran rata-rata per kapita yang disajikan dalam publikasi ini diperoleh dari hasil bagi jumlah konsumsi seluruh rumah tangga (baik mengonsumsi makanan maupun tidak) terhadap jumlah penduduk.

6.

average expenditure per capita figures presented in this publication are derived from the results for the total consumption of all households (whether consuming food or not) to the total population.

<https://siakkab.bps.go.id>

ULASAN

Pada tahun 2021 tercatat pengeluaran rata-rata perkapita untuk komoditi makanan sebesar Rp 698 160 dan komoditi non-makanan sebesar Rp 692 690,-.

DESCRIPTION

In 2020, the average expenditure per capita of food commodities was Rp 747 477 and non-food commodities amounted to Rp 662 905.

<https://siakkab.bps.go.id>

Tabel 10.1 Rata-rata Pengeluaran per Kapita Sebulan Menurut Kelompok Komoditas (rupiah) di Kabupaten Siak, 2020 dan 2021
Monthly Average Expenditure per Capita by Commodity Group (rupiahs) in Siak Regency, 2020 and 2021(ribu)

Kelompok Komoditas/Commodity Group	2020	2021
(1)	(2)	(3)
Makanan/Food		
Padi-padian/Cereals	75 416	72,77
Umbi-umbian/Tubers	7 185	6,80
Ikan/udang/cumi/kerang/Fish/shrimp/common squid/shells	142 496	70,29
Daging/Meat	46 413	38,08
Telur dan susu/Eggs and milk	38 561	46,06
Sayur-sayuran/Vegetables	64 844	66,98
Kacang-kacangan/Legumes	11 100	11,66
Buah-buahan/Fruits	38 694	29,62
Minyak dan kelapa/Oil and coconut	19 105	23,30
Bahan minuman/Beverage stuffs	18 672	21,48
Bumbu-bumbuan/Spices	12 047	12,84
Konsumsi lainnya/Miscellaneous food items	9 992	10,71
Makanan dan minuman jadi/Prepared food and beverages	167 797	174,37
Rokok/Cigarettes	95 155	113,21
Jumlah makanan/Total food	747 477	698,16

Lanjutan Tabel/*Continued Table 10.2*

Kelompok Komoditas/ <i>Commodity Group</i>	2020	2021
(1)	(2)	(3)
Bukan makanan/<i>Non-food</i>		
Perumahan dan fasilitas rumah tangga/ <i>Housing and household facilities</i>	353 356	365,45
Aneka komoditas dan jasa/ <i>Goods and services</i>	144 207	152,44
Pakaian, alas kaki, dan tutup kepala/ <i>Clothing, footwear, and headgear</i>	50 026	47,38
Komoditas tahan lama/ <i>Durable goods</i>	64 207	72,32
Pajak, pungutan, dan asuransi/ <i>Taxes and insurance</i>	42 998	50,02
Keperluan pesta dan upacara/ <i>Parties and ceremonies</i>	8 110	5,08
Jumlah bukan makanan/<i>Total non-food</i>	662 905	692,69
Jumlah/<i>Total</i>	1 410 382	1390,84

Sumber/*Source*: BPS, Survei Sosial Ekonomi Nasional (Susenas) Maret/BPS-Statistics Indonesia, National Socioeconomic Survey March

Tabel 10.2 **Persentase Pengeluaran per Kapita Sebulan Menurut Kelompok Komoditas di Kabupaten Siak, 2020 dan 2021**
Percentage of Monthly Expenditure per Capita by Commodity Group in Siak Regency, 2020 and 2021 (ribu)

Kelompok Komoditas/ <i>Commodity Group</i>	2020	2021
(1)	(2)	(3)
Makanan/Food		
Padi-padian/ <i>Cereals</i>	5,35	5,23%
Umbi-umbian/ <i>Tubers</i>	0,51	0,49%
Ikan/udang/cumi/kerang/ <i>Fish/shrimp/common squid/shells</i>	10,10	5,05%
Daging/ <i>Meat</i>	3,29	2,74%
Telur dan susu/ <i>Eggs and milk</i>	2,73	3,31%
Sayur-sayuran/ <i>Vegetables</i>	4,60	4,82%
Kacang-kacangan/ <i>Legumes</i>	0,79	0,84%
Buah-buahan/ <i>Fruits</i>	2,74	2,13%
Minyak dan kelapa/ <i>Oil and coconut</i>	1,35	1,67%
Bahan minuman/ <i>Beverage stuffs</i>	1,32	1,54%
Bumbu-bumbuan/ <i>Spices</i>	0,85	0,92%
Konsumsi lainnya/ <i>Miscellaneous food items</i>	0,71	0,77%
Makanan dan minuman jadi/ <i>Prepared food and beverages</i>	11,90	12,54%
Rokok/ <i>Cigarettes</i>	6,75	8,14%
Jumlah makanan/<i>Total food</i>	53,00	50,20%

Lanjutan Tabel/*Continued Table* 10.2

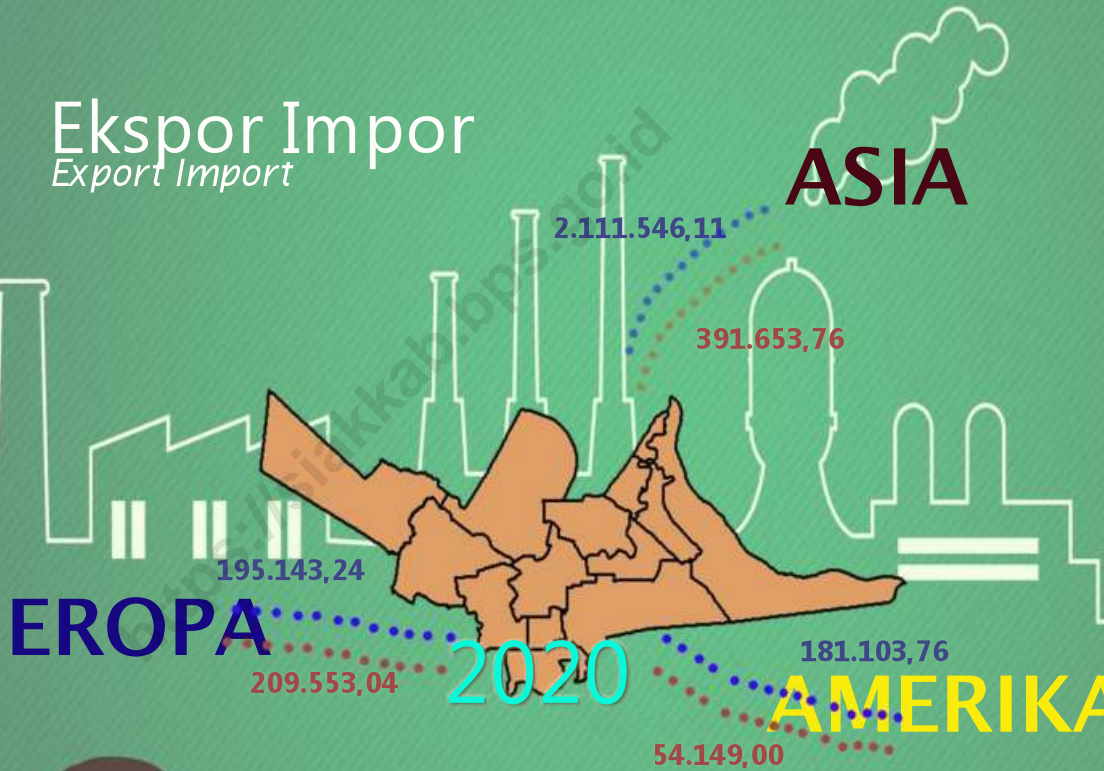
Kelompok Komoditas/ <i>Commodity Group</i>	2020	2021
(1)	(2)	(3)
Bukan makanan/<i>Non-food</i>		
Perumahan dan fasilitas rumah tangga/ <i>Housing and household facilities</i>	25,05	26,28%
Aneka komoditas dan jasa/ <i>Goods and services</i>	10,22	10,96%
Pakaian, alas kaki, dan tutup kepala/ <i>Clothing, footwear, and headgear</i>	3,55	3,41%
Komoditas tahan lama/ <i>Durable goods</i>	4,55	5,20%
Pajak, pungutan, dan asuransi/ <i>Taxes and insurance</i>	3,05	3,60%
Keperluan pesta dan upacara/kenduri/ <i>Parties and ceremonies</i>	0,58	0,37%
Jumlah bukan makanan/<i>Total non-food</i>	47,00	49,80%
Jumlah/<i>Total</i>	100	100

Sumber/*Source*: BPS, Survei Sosial Ekonomi Nasional (Susenas) Maret/BPS-*Statistics Indonesia, National Socioeconomic Survey March*

11

PERDAGANGAN TRADE

Ekspor Impor *Export Import*



Hasil Industri mendominasi nilai ekspor kabupaten Siak senilai US\$ 2 576 428,55

Industrial Product dominate the export value of Siak Regency worth US \$ 2 576 428,55

Sumber: Badan Pusat Statistik Provinsi Riau
Source: BPS-Statistics of Riau Province

Pictures by freepik.com

Nilai Ekspor 3 Negara Tujuan Terbesar
(Ribu US\$)

Value of 3 Dominant Countries of Export (Thousand \$)

Nilai Impor 3 Negara Tujuan Terbesar
(Ribu US\$)

Value of 3 Dominant Countries of Import (Thousand \$)



BADAN PUSAT STATISTIK
KABUPATEN SIAK

BPS - Statistics of Siak Regency

PENJELASAN TEKNIS

TECHNICAL NOTES

1. **Sistem pencatatan Statistik Ekspor dan Impor** adalah "General Trade" dengan wilayah pencatatan meliputi seluruh wilayah kepabeanan Indonesia.
 2. **Pengesahan dokumen kepabeanan ekspor dan impor** dilakukan oleh Bea dan Cukai berdasarkan Persetujuan Muat/Bongkar Barang.
 3. **Data ekspor** berasal dari dokumen kepabeanan BC 3.0 atau yang disebut dokumen Pemberitahuan Ekspor Barang (PEB) yang diisi oleh eksportir.
 4. **Data impor** berasal dari dokumen kepabeanan BC 2.0 atau yang disebut dokumen Pemberitahuan Impor Barang (PIB), Pemberitahuan Impor Barang Khusus (PIBK), Pemberitahuan Pabean Free Trade Zone (PPFTZ) dan dokumen kepabeanan BC 2.3 yang mencatat impor barang dari Luar Negeri ke Kawasan Berikat.
 5. **Barang-barang yang dikirim ke luar negeri** untuk diolah dicatat sebagai ekspor, sedangkan hasil olahan yang dikembalikan ke Indonesia dicatat sebagai impor.
 6. **Barang-barang luar negeri yang diolah di dalam negeri**
1. ***The recording of export and import statistics*** is based on *General Trade System covering all Indonesian customs areas.*
 2. ***The legalization of customs export and import documents*** is conducted by the *Customs and Excise Office.*
 3. ***The export data*** are compiled based on *customs export documents BC 3.0 or known as Export Declarations (PEB), filled by exporters.*
 4. ***The import data*** are compiled based on *customs import documents BC 2.0 or known as Import Declarations Form (PIB), Import Declarations Form for Special Commodity (PIBK), Customs Declaration Form for Free Trade Zone (PPFTZ), and customs import documents BC 2.3 which records import goods from foreign country to Bounded Zones Area.*
 5. ***Goods send abroad for processing purposes*** are recorded as *export while its product sent to Indonesia are recorded as import.*
 6. ***Foreign goods processed in Indonesia*** are still recorded as

dicatat sebagai barang impor meskipun barang olahan tersebut akan kembali ke luar negeri.

imports although the products will be sent to abroad.

7. Barang-barang yang tidak dicakup dalam pencatatan:

a. Pakaian dan barang-barang perhiasan penumpang. b. Barang-barang bawaan penumpang dari/ke luar negeri untuk dipakai sendiri, kecuali lemari es, pesawat televisi, dan sebagainya. c. Barang-barang untuk keperluan perwakilan kedutaan suatu negara. d. Barang-barang ekspedisi dan ekshibisi atau pameran. e. Barang-barang untuk militer yang diimpor langsung oleh angkatan bersenjata. f. Pembungkus/peti kemas untuk diisi kembali. g. Uang dan surat-surat berharga. h. Barang-barang contoh

7. The following goods are not included in the statistics:

a. Clothings and passengers' jewelry. b. Luggage of passengers for own use, except refrigerators, television sets, etc. c. Goods imported/exported for the use of foreign representative countries/embassies. d. Goods for expeditions, and shows or exhibitions. e. Military goods directly imported by the Armed Forces. f. Packings/containers to be refilled. g. Bank notes and securities h. Sample goods

8. Sistem pengolahan dokumen impor/ekspor Indonesia

adalah sistem "Carry Over" yaitu dokumen ditunggu selama satu bulan, setelah bulan berjalan, sedangkan dokumendokumen yang terlambat akan diolah pada bulan berikutnya. Dengan demikian dokumen bulan-bulan sebelumnya yang terlambat diterima dan masuk pada bulan berjalan, diperlakukan sebagai dokumen bulan pengolahan.

8. The carry-over system is used in processing Indonesian export and import documents.

Documents are processed one month after the current month, while those received later will be processed for the succeeding month. This means previous documents received in the current month will be treated as processed documents.

9. **Pelabuhan Muat** adalah pelabuhan darimana barang diangkut ke luar negeri atau diekspor
9. **Port of loading** is port where the goods are transported out of the country or exported.
10. **Negara tujuan** adalah negara tujuan akhir yang diketahui untuk barang ekspor yang dikirim ke luar negeri
10. **Country of destination** is country that is known to export goods sent abroad.
11. **Jenis komoditi** adalah barang ekspor yang dicatat sesuai kode Harmonized System (HS)
11. **Type commodity** is exported goods recorded based on Harmonized System (HS) code.

<https://siakkab.bps.go.id>

ULASAN

Nilai ekspor di Kabupaten Siak selama tahun 2021 mencapai hampir 2 978 904,22 US\$

DESCRIPTION

The export value in Siak Regency during 2021 reached almost 978 904,22 Thousands US\$

<https://siakkab.bps.go.id>

Tabel
Table 11.1

Impor Kabupaten Siak Menurut Benua (ribu), 2021 dan 2021
Import in Siak Regency by Continent (thousand), 2021 and 2021

Benua Tujuan Importer Continent	2020		2021	
	Volume (ton) Volume (ton)	Nilai (US\$) Value (US\$)	Volume (ton) Volume (ton)	Nilai (US\$) Value (US\$)
(1)	(2)	(3)	(4)	(5)
Asia	1 008 637,97	315 086,35	907 465,17	432 993,61
Eropa	235 207,02	174 206,88	171 814,66	216 655,68
Amerika	72 990,64	54 149,00	52 777,14	61 827,18
Afrika	70 973,22	4 712,00	40 456,09	3 027,58
Australia	244 007,65	27 873,58	111 482,90	17 349,17
Oceania	7 728,16	4 754,45	3 840,00	3 271,47
Jumlah/Total	1 639 544,66	580 782,26	1 287 835,96	735 124,69

Catatan/Note: Data 2021 Angka Sementara (ASEM)/ Data 2021 Preliminary Figures

Sumber/Source: Badan Pusat Statistik Provinsi Riau / BPS - Statistics of Riau Province

Tabel
Table 11.2**Ekspor Kabupaten Siak Menurut Benua, 2020 dan 2021**
Export in Siak Regency by Continent, 2020 and 2021

Benua Tujuan <i>Importer Continent</i>	2020		2021	
	Volume (ton) <i>Volume (ton)</i>	Nilai (US\$) <i>Value (US\$)</i>	Volume (ton) <i>Volume (ton)</i>	Nilai (US\$) <i>Value (US\$)</i>
(1)	(2)	(3)	(4)	(5)
Asia	4 562 299,61	2 111 288,44	4 697 658,68	2 637 353,08
Eropa	283 291,89	195 145,70	129 814,06	94 240,23
Amerika	221 317,98	181 091,34	154 814,45	132 288,34
Afrika	138 596,69	85 643,30	114 327,83	76 075,04
Australia	44 049,64	30 768,62	22 893,03	21 619,94
Oceania	21 574,28	19 812,11	18 423,23	17 327,59
Jumlah/Total	5 271 130,09	2 623 749,51	5 137 931,26	2 978 904,22

Catatan/Note: Data 2021 Angka Sementara (ASEM)/ Data 2021 Preliminary Figures

Sumber/Source: Badan Pusat Statistik Provinsi Riau / BPS - Statistics of Riau Province

Tabel
Table 11.3

Impor Kabupaten Siak Menurut Kelompok Barang, 2020 dan 2021
Import in Siak Regency by Goods Group, 2020 and 2021

Kelompok Barang <i>Goods Group</i>	2020		2021	
	Volume (ton) <i>Volume (ton)</i>	Nilai (US\$) <i>Value (US\$)</i>	Volume (ton) <i>Volume (ton)</i>	Nilai (US\$) <i>Value (US\$)</i>
(1)	(2)	(3)	(4)	(5)
Non Migas	1.536.951,34	543.610,18	1.215.658,29	700.088,66
Hasil Pertanian	-	-	-	-
Hasil Industri	1.278.632,09	534.839,11	1.008.019,30	689.132,50
Hasil Tambang	258.319,24	8.771,07	207.638,99	10.956,16
Hasil Lainnya				
Migas	102.593,33	37.172,08	72.177,68	35.036,03
Hasil Minyak	102.593,33	37.172,08	72.177,68	35.036,03
Jumlah/Total	1.639.544,66	580.782,26	1.287.835,96	735.124,69

Catatan/Note: Data 2021 Angka Sementara (ASEM) / Data 2021 Preliminary Figures

Sumber/Source: Badan Pusat Statistik Provinsi Riau / BPS - Statistics of Riau Province

Tabel
Table 11.4

Ekspor Kabupaten Siak Menurut Kelompok Barang, 2020 dan 2021
Eksporth in Siak Regency by Goods Group, 2020 and 2021

Kelompok Barang <i>Goods Group</i>	2020		2021	
	Volume (ton) <i>Volume (ton)</i>	Nilai (US\$) <i>Value (US\$)</i>	Volume (ton) <i>Volume (ton)</i>	Nilai (US\$) <i>Value (US\$)</i>
(1)	(2)	(3)	(4)	(5)
Non Migas	5.271.130,09	2.623.749,51	5.137.931,26	2.978.904,22
Hasil Pertanian	481.284,65	47.590,03	664.103,84	65.234,19
Hasil Industri	4.789.845,44	2.576.159,48	4.473.827,42	2.913.670,03
Hasil Tambang	-	-	-	-
Hasil Lainnya	-	-	-	-
Migas	-	-	-	-
Hasil Minyak	-	-	-	-
Jumlah/Total	5.271.130,09	2.623.749,51	5.137.931,26	2.978.904,22

Catatan/Note: Data 2021 Angka Sementara (ASEM) / Data 2021 Preliminary Figures

Sumber/Source: Badan Pusat Statistik Provinsi Riau / BPS - Statistics of Riau Province

Tabel
Table 11.5

Jumlah Usaha Mikro Kecil dan Menengah (UKM) Menurut Kecamatan di Kabupaten Siak, 2016 -2021
Number of Micro Small and Medium Business by Sub-Regency in Siak Regency, 2016 - 2021

Kecamatan Sub-Regency	Tahun/Years				
	2017	2018	2019	2020	2021
(1)	(2)	(3)	(4)	(5)	(6)
Minas	130	130	133	380	..
Sungai Mandau	116	116	120	416	...
Kandis	267	283	289	2 653	...
Siak	429	454	467	1 142	...
Kerinci Kanan	166	177	185	729	...
Tualang	277	320	327	788	...
Dayun	319	319	325	1 641	...
Lubuk Dalam	173	173	180	1 197	...
Koto Gasib	288	288	302	776	...
Mempura	142	142	143	1 037	...
Sungai Apit	327	330	338	890	...
Bunga Raya	244	244	250	913	...
Sabak Auh	71	71	81	437	...
Pusako	69	69	74	598	..
Kabupaten Siak	3 018	3 116	3214	13 597	...

Catatan/Note: Data 2021 tidak termasuk Usaha Kecil dan Menengah/Data 2021 not consist of Small and Medium Business
Sumber/Source: Dinas Koperasi, Usaha Mikro Kecil, dan Menengah Kabupaten Siak / Cooperatives, Small, and Medium Establishment Service of Siak Regency

12

SISTEM NERACA REGIONAL SYSTEM OF REGIONAL ACCOUNTS

-0,10 %

PERTUMBUHAN PDRB

*GDRP
GROWTH*

PDRB 2020
GDRP 2020

ATAS DASAR HARGA BERLAKU
at current market price
Rp 77,844 Trillion

ATAS DASAR HARGA KONSTAN 2020
at 2020 constant price
Rp 53,314 Trillion

PENJELASAN TEKNIS

TECHNICAL NOTES

1. **Penghitungan statistik neraca nasional** mengikuti buku petunjuk yang diterbitkan oleh Perserikatan Bangsa Bangsa (PBB) dikenal sebagai Sistem Neraca Nasional (SNN). SNN adalah rekomendasi internasional tentang bagaimana menyusun ukuran aktivitas ekonomi yang sesuai dengan standar neraca baku yang didasarkan pada prinsip-prinsip ekonomi. Rekomendasi yang dimaksud dinyatakan dalam sekumpulan konsep, definisi, klasifikasi, dan aturan neraca yang disepakati secara internasional dalam mengukur indikator tertentu seperti Produk Domestik Bruto (PDB). Salah satu bentuk adaptasi pencatatan statistik nasional adalah melakukan perubahan tahun dasar PDB Indonesia dari tahun 2000 ke 2010. Perubahan tahun dasar PDB dilakukan seiring dengan mengadopsi rekomendasi PBB yang tertuang dalam Sistem Neraca Nasional 2008 (SNA 2008).
 2. **Produk Domestik Bruto pada tingkat nasional serta Produk Domestik Regional Bruto (PDRB) pada tingkat regional** (provinsi/kabupaten/kota) menggambarkan kemampuan suatu wilayah untuk menciptakan nilai tambah pada suatu waktu
1. *The method used to estimate national accounts statistics is based on the standard guidelines formed by United Nation known as System of National Accounts (SNA). SNA is the internationally agreed standard set of recommendations on how to compile measures of economic activity in accordance with strict accounting conventions based on economic principles. The recommendations are expressed in term of a set of concepts, definitions, classifications and accounting rules that comprise the internationally agreed standard for measuring indicators such as Gross Domestic Product (GDP). One of the improvement in the national statistical system is to rebase GDP form base year 2000 to 2010 in order to capture current economic condition. It is in line with the United Nations (UN) recommendation on 2008 SNA.*
 2. *The basic measure of the value added arising from economic activity is known as Gross Domestic Product at the national level and Gross Regional Domestic Product (GRDP) at the regional level (provinces/regencies/municipalities). To*

tertentu. Untuk menyusun PDB maupun PDRB digunakan 2 pendekatan, yaitu lapangan usaha dan pengeluaran. Keduanya menyajikan komposisi data nilai tambah dirinci menurut sumber kegiatan ekonomi (lapangan usaha) dan menurut komponen penggunaannya. PDB maupun PDRB dari sisi lapangan usaha merupakan penjumlahan seluruh komponen nilai tambah bruto yang mampu diciptakan oleh sektor-sektor ekonomi atas berbagai aktivitas produksinya. Sedangkan dari sisi pengeluaran menjelaskan tentang penggunaan dari nilai tambah tersebut.

3. PDB menurut lapangan usaha mengalami perubahan klasifikasi dari 9 lapangan usaha menjadi 17 lapangan usaha. PDB menurut lapangan usaha dirinci menurut total nilai tambah dari seluruh sektor ekonomi yang mencakup lapangan usaha Pertanian, Kehutanan, dan Perikanan; Pertambangan dan Penggalian; Industri Pengolahan; Pengadaan Listrik dan Gas; Pengadaan Air, Pengelolaan Sampah, Limbah dan Daur Ulang; Konstruksi; Perdagangan Besar dan Eceran, Reparasi Mobil dan Sepeda Motor; Transportasi dan Pergudangan; Penyediaan Akomodasi dan Makan Minum; Informasi dan Komunikasi; Jasa Keuangan

compile these statistics, two approaches have been used, i.e. "production approach" and "expenditure approach". The first approach is to measure value added produced by various kinds of economic activities, while the second approach is to measure final uses of the country's output. In other words, GDP/GRDP is the sum of total value added produced by all economic industries (activities) and the way of using it.

3. GDP by industry classification changes from 9 sectors to 17 industries. GDP by industry is classified by types of economic activities such as Agriculture, Forestry and Fishing; Mining and Quarrying; Manufacturing; Electricity and Gas; Water supply, Sewerage, Waste Management and Remediation Activities; Construction; Wholesale and Retail Trade; Repair of Motor Vehicles and Motorcycles; Transportation and Storage; Accommodation and Food Service Activities; Information and Communication; Financial and Insurance Activities; Real Estate Activities; Business Activities; Public Administration; Defence and Compulsory Social Security;

dan Asuransi; Real Estat; Jasa Perusahaan; Administrasi Pemerintahan, Pertahanan dan Jaminan Sosial Wajib; Jasa Pendidikan; Jasa Kesehatan dan Kegiatan Sosial; dan Jasa lainnya.

Education; Human Health and Social Work Activities; and Other Services Activities.

4. PDB menurut pengeluaran

mengalami perubahan klasifikasi dimana pengeluaran konsumsi Lembaga Non Profit yang Melayani Rumah Tangga (LNPR) yang sebelumnya termasuk bagian dari pengeluaran konsumsi rumah tangga menjadi komponen terpisah. Sehingga klasifikasi PDB menurut pengeluaran dirinci menjadi 7 komponen yaitu komponen pengeluaran konsumsi rumah tangga, pengeluaran konsumsi LNPR, pengeluaran konsumsi pemerintah, pembentukan modal tetap bruto, perubahan inventori, ekspor barang dan jasa, dan impor barang dan jasa.

4. GDP by expenditure

classification changes where consumption expenditure Non-profit Institutions Serving Households (NPISH) previously included as part of household consumption expenditure is taken out into separate component. So that, GDP by type of expenditures is classified into: household consumption expenditure, NPISH consumption expenditure, government consumption expenditure, gross fixed capital formation, changes in inventories, exports of goods and services, and imports of goods and services.

5. Pengeluaran konsumsi rumah tangga

mencakup berbagai pengeluaran konsumsi akhir rumah tangga atas barang dan jasa untuk memenuhi kebutuhan individu ataupun kelompok secara langsung. Pengeluaran rumah tangga di sini mencakup makanan dan minuman selain restoran; pakaian, alas kaki dan jasa perawatannya; perumahan dan perlengkapan rumah tangga; kesehatan dan pendidikan;

5. Household consumption

expenditures consist of expenditures incurred by households, which are used for both individual or collective needs. Household consumptions are classified into food and beverages other than restaurants; clothing, footwear, and related maintenance services; housing and household equipment; health and education; transport and communication; restaurants and hotels; and others.

transportasi dan komunikasi; restoran dan hotel serta lainnya.

6. Pengeluaran Konsumsi Pemerintah terdiri dari Pengeluaran Konsumsi Individu dan Pengeluaran Konsumsi Kolektif. Barang dan jasa individu merupakan barang dan jasa privat, dimana ciri-ciri barang privat adalah a) Scarcity, yaitu ada kelangkaan/keterbatasan dalam jumlah; b) Excludable consumption, yaitu konsumsi suatu barang dapat dibatasi hanya pada mereka yang memenuhi persyaratan tertentu (biasanya harga); c) Rivalrous competition, yaitu konsumsi oleh satu konsumen akan mengurangi atau menghilangkan kesempatan pihak lain untuk melakukan hal serupa. Contoh barang dan jasa yang dihasilkan pemerintah dan tergolong sebagai barang dan jasa individu adalah jasa pelayanan kesehatan pemerintah di rumah sakit/puskesmas dan jasa pendidikan di sekolah/universitas negeri. Sedangkan barang dan jasa kolektif ekuivalen dengan barang publik yang memiliki ciri a) Non rivalry, yaitu penggunaan satu konsumen terhadap suatu barang tidak mengurangi kesempatan konsumen lain untuk juga mengkonsumsi barang tersebut; b) Non excludable, yaitu apabila suatu barang publik tersedia, maka tidak ada yang

6. Government consumption expenditure consists of Individual Consumption Expenditure and Collective Consumption Expenditure. Individual goods and services are private goods and services, which the characteristics of private goods is a) Scarcity, that there is a scarcity/limited in number; b) Excludable consumption, the consumption of goods can be limited only to those who meet certain requirements (usually the price); c) Rivalrous competition, ie consumption by the consumer will reduce or eliminate the chance of another party to do so. Examples of goods and services produced by government and classified as goods and services of individuals is the government health services in hospitals/health centers and education services in schools/universities. Collective goods and services equivalent to public goods characterized by a) Nonrivalry, namely the use of a consumer for an item does not reduce the chance of another consumer to also consume goods; b) Non-excludable, i.e. when a public good available, then nothing can hinder anyone to benefit from the goods or in other words everyone has access to the goods. Examples of goods and services produced by government and classified as collective goods

dapat menghalangi siapapun untuk memperoleh manfaat dari barang tersebut atau dengan kata lain setiap orang memiliki akses ke barang tersebut. Contoh barang dan jasa yang dihasilkan pemerintah dan tergolong sebagai barang dan jasa kolektif adalah jasa pertahanan yang dilakukan TNI dan keamanan yang dilakukan kepolisian.

and services is carried military defense services and the police's security.

7. Pembentukan Modal Tetap Bruto (PMTB) mencakup pengadaan, pembuatan, dan pembelian barang modal. Barang modal dimaksud adalah barang-barang yang digunakan untuk proses produksi, tahan lama atau yang mempunyai umur pemakaian lebih dari satu tahun seperti bangunan, mesin-mesin dan alat angkutan. Termasuk pula di sini perbaikan besar (berat) yang sifatnya memperpanjang umur atau mengubah bentuk atau kapasitas barang modal tersebut. Pengeluaran barang modal untuk keperluan militer juga dicakup sebagai PMTB. Klasifikasi komponen PMTB dibagi menjadi 6 sub komponen yaitu Konstruksi; Mesin dan Peralatan; Kendaraan; Peralatan Lainnya; Cultivated Biological Resources (CBR) dan Produk Kekayaan Intelektual.

7. Gross Fixed Capital Formation (GFCF) includes procurement, manufacture, and the purchase of capital goods. Capital goods are goods which are used for the production process, durable or have a service life of more than one year such as buildings, machinery, and transportation equipment. Including here: huge improvement that are to extend the life or changing the shape or the capacity of the capital goods. Capital expenditures for military purposes are also covered as GFCF. GFCF component are classified into six sub-components: Construction; Machinery and Equipment; vehicle; Other equipment; Cultivated Biological Resources (CBR) and Intellectual Property Product.

8. Ekspor barang dan jasa merupakan transaksi perdagangan barang dan jasa

8. Exports of goods and services consist of transactions of goods and services from residents to

dari penduduk (residen) ke bukan penduduk (nonresiden). Impor barang dan jasa adalah transaksi perdagangan dari bukan penduduk ke penduduk. Ekspor atau impor barang terjadi pada saat terjadi perubahan hak kepemilikan barang antara penduduk dengan bukan penduduk (dengan atau tanpa perpindahan fisik barang tersebut). Pada PDB dengan tahun dasar 2010, ekspor dan impor barang dirinci menjadi nonmigas dan migas.

9. Produk Domestik Bruto maupun agregat turunannya disajikan dalam 2 (dua) versi penilaian, yaitu atas dasar “harga berlaku” dan atas dasar “harga konstan”. Disebut sebagai harga berlaku karena seluruh agregat dinilai dengan menggunakan harga pada tahun berjalan, sedangkan harga konstan penilaiannya didasarkan kepada harga satu tahun dasar tertentu, dalam publikasi ini digunakan harga tahun 2010.

10. Laju pertumbuhan Produk Domestik Bruto diperoleh dari perhitungan PDB atas dasar harga konstan. Diperoleh dengan cara mengurangi nilai PDB pada tahun ke-n terhadap nilai pada tahun ke n-1 (tahun sebelumnya), dibagi dengan nilai pada tahun ke n-1, dikalikan dengan 100

nonresidents. Imports of goods and services consist of transaction of goods and services from nonresidents to residents. Exports and imports of goods occur when there are changes in ownership of goods between residents and non-residents (with or without physical movements of goods across frontiers). On the GDP at 2010 basic year, exports and imports of goods specified into non oil and gas and oil and gas.

9. GDP and its aggregations are presented in two forms: at current market prices and at constant base year market prices. In presenting current market prices, all aggregates are valued at current market prices, while base year constant market prices are shown by valuing all aggregates at fixed base year prices. Year of 2010 is used as the base year in this publication.

10. Growth rate of Gross Domestic Product is derived from GDP at constant market prices. It is obtained by subtracting the value of GDP year n with the value of GDP year n-1, divided by the value of GDP year n-1 then multiplied by 100 percent. The growth rate of GDP explains the income growth

persen. Laju pertumbuhan menunjukkan perkembangan agregat pendapatan dari satu waktu tertentu terhadap waktu sebelumnya.

during the given period.

<https://siakkab.bps.go.id>

ULASAN

Statistik Pendapatan Regional antara lain berguna untuk :

- Indikator tingkat pertumbuhan daerah.
- Indikator tingkat pertumbuhan pendapatan perkapita
- Indikator struktur ekonomi
- Indikator tingkat inflasi
- Indikator tingkat kemakmuran

DESCRIPTION

The statistics of regional income is useful for:

- The indicator of regional growth rate*
- The indicator of per capita income growth rate*
- The indicator of economic structure*
- The indicator of inflation rate*
- The indicator of welfis rate*

<https://siakkab.bps.go.id>

Tabel 12.1 **Produk Domestik Regional Bruto Atas Dasar Harga Berlaku Menurut Lapangan Usaha (miliar rupiah), 2017–2021**

Gross Regional Domestic Product at Current Market Prices by Industry (billion rupiahs), 2017-2021

Lapangan Usaha/Industry	2017	2018	2019	2020	2021
(1)	(2)	(3)	(4)	(5)	(6)
A Pertanian, Kehutanan, dan Perikanan/ <i>Agriculture, Forestry, and Fishing</i>	15.655,80	15.574,60	16.173,15	18.053,39	21.247,88
B Pertambangan dan Penggalian/ <i>Mining and Quarrying</i>	27.416,90	30.855,95	26.323,14	17.547,13	22.623,56
C Industri Pengolahan/ <i>Manufacturing</i>	28.445,91	29.264,71	30.350,43	32.505,01	36.401,86
D Pengadaan Listrik dan Gas/ <i>Electricity and Gas</i>	6,99	7,39	7,96	8,60	9,15
E Pengadaan Air; Pengelolaan Sampah, Limbah, dan Daur Ulang/ <i>Water Supply; Sewerage, Waste Management, and Remediation Activities</i>	2,94	3,04	3,16	3,22	3,34
F Konstruksi/ <i>Construction</i>	3.815,83	4.038,92	4.408,86	4.284,42	4.585,95
G Perdagangan Besar dan Eceran; Reparasi Mobil dan Sepeda Motor/ <i>Wholesale and Retail Trade; Repair of Motor Vehicles and Motorcycles</i>	1.664,80	1.787,96	1.912,24	1.757,86	1.942,26
H Transportasi dan Pergudangan/ <i>Transportation and Storage</i>	86,92	93,80	102,22	107,09	112,40
I Penyediaan Akomodasi dan Makan Minum/ <i>Accommodation and Food Service Activities</i>	38,33	40,79	42,79	37,45	42,40
J Informasi dan Komunikasi/ <i>Information and Communication</i>	172,19	185,39	203,97	221,33	235,29

Lanjutan Tabel/*Continued Table* 12.1

	Lapangan Usaha/Industry	2017	2018	2019	2020	2021
	(1)	(2)	(3)	(4)	(5)	(6)
K	Jasa Keuangan dan Asuransi/ <i>Financial and Insurance Activities</i>	288,66	314,61	321,39	331,71	356,91
L	Real Estat/ <i>Real Estate Activities</i>	337,32	356,67	375,89	384,07	398,83
M,N	Jasa Perusahaan/ <i>Business Activities</i>	4,62	4,81	5,23	4,15	4,21
O	Administrasi Pemerintahan, Pertahanan, dan Jaminan Sosial Wajib/ <i>Public Administration and Defence; Compulsory Social Security</i>	635,67	652,17	680,25	670,66	690,35
P	Jasa Pendidikan/ <i>Education</i>	406,66	427,49	465,19	485,64	521,62
Q	Jasa Kesehatan dan Kegiatan Sosial/ <i>Human Health and Social Work Activities</i>	159,51	167,68	191,35	219,35	240,44
R,S,T,U	Jasa Lainnya/ <i>Other Services Activities</i>	454,47	486,93	537,90	417,16	438,25
	Produk Domestik Bruto/ Gross Domestic Product	79.593,52	84.262,91	82.105,13	77.038,22	89.854,71

Catatan/*Note*: 2020 Angka sementara/*Preliminary Figures*
2021 Angka sangat sementara/*Very Preliminary Figures*

Sumber/*Source*: BPS, berbagai sensus, survei dan sumber lain/BPS-Statistics Indonesia, various census, survey, and other sources

Tabel
Table 12.2

Produk Domestik Regional Bruto Atas Dasar Harga Konstan 2010 Menurut Lapangan Usaha (miliar rupiah), 2017–2021
Gross Regional Domestic Product at 2010 Constant Market Prices by Industry (billion rupiahs), 2017–2021

	Lapangan Usaha/Industry	2017	2018	2019	2020	2021
	(1)	(2)	(3)	(4)	(5)	(6)
A	Pertanian, Kehutanan, dan Perikanan/ <i>Agriculture, Forestry, and Fishing</i>	11.663,59	12.220,03	12.608,81	13.091,97	13.749,55
B	Pertambangan dan Penggalian/ <i>Mining and Quarrying</i>	13.395,10	12.564,37	11.470,02	10.481,40	9.870,51
C	Industri Pengolahan/ <i>Manufacturing</i>	21.866,31	22.487,63	23.673,18	24.383,81	25.316,75
D	Pengadaan Listrik dan Gas/ <i>Electricity and Gas</i>	4,05	4,18	4,28	4,55	4,85
E	Pengadaan Air; Pengelolaan Sampah, Limbah, dan Daur Ulang/ <i>Water Supply; Sewerage, Waste Management, and Remediation Activities</i>	2,33	2,35	2,43	2,46	2,55
F	Konstruksi/ <i>Construction</i>	2.225,33	2.316,94	2.462,21	2.383,76	2.456,23
G	Perdagangan Besar dan Eceran; Reparasi Mobil dan Sepeda Motor/ <i>Wholesale and Retail Trade; Repair of Motor Vehicles and Motorcycles</i>	1.038,48	1.101,59	1.154,44	1.034,73	1.136,84
H	Transportasi dan Pergudangan/ <i>Transportation and Storage</i>	60,09	62,35	64,59	64,38	66,02
I	Penyediaan Akomodasi dan Makan Minum/ <i>Accommodation and Food Service Activities</i>	21,92	23,07	23,91	20,82	23,13
J	Informasi dan Komunikasi/ <i>Information and Communication</i>	143,27	151,60	162,69	177,53	188,52

Lanjutan Tabel/*Continued Table 12.2*

Lapangan Usaha/ <i>Industry</i>		2017	2018	2019	2020	2021
(1)		(2)	(3)	(4)	(5)	(6)
K	Jasa Keuangan dan Asuransi/ <i>Financial and Insurance Activities</i>	197,13	206,48	206,88	214,44	221,09
L	Real Estat/ <i>Real Estate Activities</i>	229,53	237,89	245,31	249,51	255,94
M,N	Jasa Perusahaan/ <i>Business Activities</i>	2,98	3,07	3,20	2,47	2,52
O	Administrasi Pemerintahan, Pertahanan, dan Jaminan Sosial Wajib/ <i>Public Administration and Defence; Compulsory Social Security</i>	518,87	524,13	537,87	515,39	526,42
P	Jasa Pendidikan/ <i>Education</i>	256,87	262,51	279,41	285,92	301,71
Q	Jasa Kesehatan dan Kegiatan Sosial/ <i>Human Health and Social Work Activities</i>	105,98	108,57	119,99	134,69	145,73
R,S,T,U	Jasa Lainnya/ <i>Other Services Activities</i>	297,82	318,59	347,31	263,19	274,96
Produk Domestik Bruto/ Gross Domestic Product		52.029,65	52.595,33	53.366,53	53.311,01	54.543,29

Catatan/*Note*: 2020 Angka sementara/*Preliminary Figures*

2021 Angka sangat sementara/*Very Preliminary Figures*

Sumber/*Source*: BPS, berbagai sensus, survei dan sumber lain/*BPS-Statistics Indonesia, various census, survey, and other sources*

Tabel
Table 12.3

Distribusi Persentase Produk Domestik Regional Bruto Atas Dasar Harga Berlaku Menurut Lapangan Usaha, 2017–2021
Percentage Distribution of Gross Regional Domestic Product at Current Market Prices by Industry, 2017–2021

	Lapangan Usaha/Industry	2017	2018	2019	2020	2021
	(1)	(2)	(3)	(4)	(5)	(6)
A	Pertanian, Kehutanan, dan Perikanan/ <i>Agriculture, Forestry, and Fishing</i>	19,67	18,48	19,70	23,43	23,65
B	Pertambangan dan Penggalian/ <i>Mining and Quarrying</i>	34,45	36,62	32,06	22,78	25,18
C	Industri Pengolahan/ <i>Manufacturing</i>	35,74	34,73	36,97	42,19	40,51
D	Pengadaan Listrik dan Gas/ <i>Electricity and Gas</i>	0,01	0,01	0,01	0,01	0,01
E	Pengadaan Air; Pengelolaan Sampah, Limbah, dan Daur Ulang/ <i>Water Supply; Sewerage, Waste Management, and Remediation Activities</i>	0,00	0,00	0,00	0,00	0,00
F	Konstruksi/ <i>Construction</i>	4,79	4,79	5,37	5,56	5,10
G	Perdagangan Besar dan Eceran; Reparasi Mobil dan Sepeda Motor/ <i>Wholesale and Retail Trade; Repair of Motor Vehicles and Motorcycles</i>	2,09	2,12	2,33	2,28	2,16
H	Transportasi dan Pergudangan/ <i>Transportation and Storage</i>	0,11	0,11	0,12	0,14	0,13
I	Penyediaan Akomodasi dan Makan Minum/ <i>Accommodation and Food Service Activities</i>	0,05	0,05	0,05	0,05	0,05
J	Informasi dan Komunikasi/ <i>Information and Communication</i>	0,22	0,22	0,25	0,29	0,26

Lanjutan Tabel/Continued Table 12.3

Lapangan Usaha/Industry		2017	2018	2019	2020	2021
(1)		(2)	(3)	(4)	(5)	(6)
K	Jasa Keuangan dan Asuransi/ <i>Financial and Insurance Activities</i>	0,36	0,37	0,39	0,43	0,40
L	Real Estat/ <i>Real Estate Activities</i>	0,42	0,42	0,46	0,50	0,44
M,N	Jasa Perusahaan/ <i>Business Activities</i>	0,01	0,01	0,01	0,01	0,00
O	Administrasi Pemerintahan, Pertahanan, dan Jaminan Sosial Wajib/ <i>Public Administration and Defence; Compulsory Social Security</i>	0,80	0,77	0,83	0,87	0,77
P	Jasa Pendidikan/ <i>Education</i>	0,51	0,51	0,57	0,63	0,58
Q	Jasa Kesehatan dan Kegiatan Sosial/ <i>Human Health and Social Work Activities</i>	0,20	0,20	0,23	0,28	0,27
R,S,T,U	Jasa Lainnya/ <i>Other Services Activities</i>	0,57	0,58	0,66	0,54	0,49
Produk Domestik Bruto/ Gross Domestic Product		100	100	100	100	100

Catatan/Note: 2020 Angka sementara/Preliminary Figures
2021 Angka sangat sementara/Very Preliminary Figures

Sumber/Source: BPS, berbagai sensus, survei dan sumber lain/BPS-Statistics Indonesia, various census, survey, and other sources

Tabel
Table 12.4**Laju Pertumbuhan Produk Domestik Regional Bruto Atas Dasar Harga Konstan 2010 Menurut Lapangan Usaha (persen), 2017–2021**
Growth Rate of Gross Regional Domestic Product at 2010 Constant Market Prices by Industry (percent), 2017–2021

	Lapangan Usaha/Industry	2017	2018	2019	2020	2021
	(1)	(2)	(3)	(4)	(5)	(6)
A	Pertanian, Kehutanan, dan Perikanan/ <i>Agriculture, Forestry, and Fishing</i>	6,24	4,77	3,18	3,83	5,02
B	Pertambangan dan Penggalian/ <i>Mining and Quarrying</i>	-6,14	-6,2	-8,71	-8,62	-5,83
C	Industri Pengolahan/ <i>Manufacturing</i>	2,21	2,84	5,27	3	3,83
D	Pengadaan Listrik dan Gas/ <i>Electricity and Gas</i>	3,26	3,12	2,46	6,32	6,46
E	Pengadaan Air; Pengelolaan Sampah, Limbah, dan Daur Ulang/ <i>Water Supply; Sewerage, Waste Management, and Remediation Activities</i>	1,08	1,06	3,35	1,34	3,63
F	Konstruksi/ <i>Construction</i>	4,15	4,12	6,27	-3,19	3,04
G	Perdagangan Besar dan Eceran; Reparasi Mobil dan Sepeda Motor/ <i>Wholesale and Retail Trade; Repair of Motor Vehicles and Motorcycles</i>	4,93	6,08	4,8	-10,37	9,87
H	Transportasi dan Pergudangan/ <i>Transportation and Storage</i>	3,6	3,76	3,6	-0,32	2,56
I	Penyediaan Akomodasi dan Makan Minum/ <i>Accommodation and Food Service Activities</i>	3,05	5,25	3,63	-12,94	11,09
J	Informasi dan Komunikasi/ <i>Information and Communication</i>	4,45	5,81	7,32	9,12	6,19

Lanjutan Tabel/Continued Table 12.4

Lapangan Usaha/Industry		2017	2018	2019	2020	2021
(1)		(2)	(3)	(4)	(5)	(6)
K	Jasa Keuangan dan Asuransi/ Financial and Insurance Activities	0,93	4,74	0,19	3,66	3,1
L	Real Estat/Real Estate Activities	2,62	3,64	3,12	1,71	2,58
M,N	Jasa Perusahaan/Business Activities	4,21	3,07	4,21	-22,78	2,03
O	Administrasi Pemerintahan, Pertahanan, dan Jaminan Sosial Wajib/Public Administration and Defence; Compulsory Social Security	0,65	1,01	2,62	-4,18	2,14
P	Jasa Pendidikan/Education	2,2	2,19	6,44	2,33	5,52
Q	Jasa Kesehatan dan Kegiatan Sosial/Human Health and Social Work Activities	2,35	2,44	10,52	12,25	8,2
R,S,T,U	Jasa Lainnya/Other Services Activities	9,17	6,97	9,02	-24,22	4,47
Produk Domestik Bruto/ Gross Domestic Product		0,92	1,09	1,47	-0,1	2,31

Catatan/Note: 2020 Angka sementara/Preliminary Figures

2021 Angka sangat sementara/Very Preliminary Figures

Sumber/Source: BPS, berbagai sensus, survei dan sumber lain/BPS-Statistics Indonesia, various census, survey, and other sources

Tabel
Table 12.5**Produk Domestik Regional Bruto Atas Dasar Harga Berlaku Menurut Pengeluaran di Kabupaten Siak (miliar rupiah), 2017–2021**
Gross Regional Domestic Product at Current Market Prices by Expenditure in Siak Regency (billion rupiahs), 2017–2021

Jenis Pengeluaran Type of Expenditure	2017	2018	2019	2020	2021
(1)	(2)	(3)	(4)	(5)	(6)
Pengeluaran Konsumsi Rumah Tangga <i>Household Consumption Expenditure</i>	17.890,85	19.267,78	20.547,58	20.746,31	21.899,52
Pengeluaran Konsumsi LNPRT <i>NPISH Consumption Expenditure</i>	202,14	221,11	254,57	266,4	261,8
Pengeluaran Konsumsi Pemerintah <i>Government Consumption Expenditure</i>	1.774,41	1.843,02	2.072,47	2.190,57	2.233,40
Pembentukan Modal Tetap Bruto <i>Gross Fixed Capital Formation</i>	17.929,65	19.277,10	20.531,23	20.444,90	22.890,35
Perubahan Inventori <i>Changes in Inventories</i>	400,87	459,57	623,94	1.140,85	259,55
Net Ekspor Barang dan Jasa/ Net Exports of Goods and Services	41.395,59	43.194,34	38.075,34	32.249,19	42.310,09
Produk Domestik Regional Bruto/Gross Regional Domestic Product	79.593,52	84.262,91	82.105,13	77.038,22	89.854,71

Catatan/Note: 2020 Angka sementara/Preliminary Figures

2021 Angka sangat sementara/Very Preliminary Figures

Sumber/Source: BPS, berbagai sensus, survei dan sumber lain/BPS-Statistics Indonesia, various census, survey, and other sources

Tabel
Table 12.6**Produk Domestik Regional Bruto Atas Dasar Harga Konstan 2010 Menurut Pengeluaran di Kabupaten Siak (miliar rupiah), 2017–2021**
Gross Regional Domestic Product at 2010 Constant Market Prices by Expenditure in Siak Regency (billion rupiahs), 2017–2021

Jenis Pengeluaran Type of Expenditure	2017	2018	2019	2020	2021
(1)	(2)	(3)	(4)	(5)	(6)
Pengeluaran Konsumsi Rumah Tangga <i>Household Consumption Expenditure</i>	10.628,22	11.095,04	11.521,94	11.344,28	11.712,07
Pengeluaran Konsumsi LNPRT <i>NPISH Consumption Expenditure</i>	135,44	143,86	161,35	165,53	160,65
Pengeluaran Konsumsi Pemerintah <i>Government Consumption Expenditure</i>	1.289,30	1.291,49	1.335,92	1.270,74	1.291,58
Pembentukan Modal Tetap Bruto <i>Gross Fixed Capital Formation</i>	10.970,49	11.399,50	11.825,39	11.647,22	12.488,24
Perubahan Inventori <i>Changes in Inventories</i>	318,11	265,31	291,44	467,06	141,81
Net Ekspor Barang dan Jasa/ Net Exports of Goods and Services	28.688,08	28.400,13	28.230,49	28.416,18	28.748,94
Produk Domestik Regional Bruto/Gross Regional Domestic Product	52.029,65	52.595,33	53.366,53	53.311,01	54.543,29

Catatan/Note: 2020 Angka sementara/Preliminary Figures

2021 Angka sangat sementara/Very Preliminary Figures

Sumber/Source: BPS, berbagai sensus, survei dan sumber lain/BPS-Statistics Indonesia, various census, survey, and other sources

Tabel
Table 12.7**Distribusi Persentase Produk Domestik Regional Bruto Atas Dasar Harga Berlaku Menurut Pengeluaran di Kabupaten Siak, 2017–2021**
Percentage Distribution of Gross Regional Domestic Product at Current Market Prices by Expenditure in Siak Regency, 2017–2021

Jenis Pengeluaran Type of Expenditure	2017	2018	2019	2020	2021
(1)	(2)	(3)	(4)	(5)	(6)
Pengeluaran Konsumsi Rumah Tangga <i>Household Consumption Expenditure</i>	22,48	22,87	25,03	26,93	24,37
Pengeluaran Konsumsi LNPRT <i>NPISH Consumption Expenditure</i>	0,25	0,26	0,31	0,35	0,29
Pengeluaran Konsumsi Pemerintah <i>Government Consumption Expenditure</i>	2,23	2,19	2,52	2,84	2,49
Pembentukan Modal Tetap Bruto <i>Gross Fixed Capital Formation</i>	22,53	22,88	25,01	26,54	25,47
Perubahan Inventori <i>Changes in Inventories</i>	0,5	0,55	0,76	1,48	0,29
Net Ekspor Barang dan Jasa/ Net Exports of Goods and Services	52,01	51,26	46,37	41,86	47,09
Produk Domestik Regional Bruto/Gross Regional Domestic Product	100	100	100	100	100

Catatan/Note: 2020 Angka sementara/Preliminary Figures

2021 Angka sangat sementara/Very Preliminary Figures

Sumber/Source: BPS, berbagai sensus, survei dan sumber lain/BPS-Statistics Indonesia, various census, survey, and other sources

Tabel
Table 12.8**Laju Pertumbuhan Produk Domestik Regional Bruto Atas Dasar Harga Konstan 2010 Menurut Pengeluaran di Kabupaten Siak (persen), 2017–2021**
Growth Rate of Gross Regional Domestic Product at 2010 Constant Market Prices by Expenditure in Siak Regency (percent), 2017–2021

Jenis Pengeluaran Type of Expenditure	2017	2018	2019	2020	2021
(1)	(2)	(3)	(4)	(5)	(6)
Pengeluaran Konsumsi Rumah Tangga <i>Household Consumption Expenditure</i>	4,42	4,39	3,85	-1,54	3,24
Pengeluaran Konsumsi LNPRT <i>NPISH Consumption Expenditure</i>	2,31	6,21	12,16	2,59	-2,95
Pengeluaran Konsumsi Pemerintah <i>Government Consumption Expenditure</i>	0,82	0,17	3,44	-4,88	1,64
Pembentukan Modal Tetap Bruto <i>Gross Fixed Capital Formation</i>	4,63	3,91	3,74	-1,51	7,22
Perubahan Inventori <i>Changes in Inventories</i>
Net Ekspor Barang dan Jasa/ Net Exports of Goods and Services
Produk Domestik Regional Bruto/Gross Regional Domestic Product	0,92	1,09	1,47	-0,1	2,31

Catatan/Note: 2020 Angka sementara/Preliminary Figures

2021 Angka sangat sementara/Very Preliminary Figures

Sumber/Source: BPS, berbagai sensus, survei dan sumber lain/BPS-Statistics Indonesia, various census, survey, and other sources

PERBANDINGAN ANTAR KABUPATEN/KOTA
REGENCY/MUNICIPAL COMPARISON

**indeks Pembangunan Manusia
Kabupaten/Kota Provinsi Riau**

*Human Development Index Regency/Municipality
in Riau Province*

2020

Kota Pekanbaru
Highest Tertinggi
81,32

Kep. Merang
Terendah
65,50
Lowest

Sumber: Badan Pusat Statistik Provinsi Riau
Source: BPS-Statistics of Riau Province

Pictures by freepik.com



PENJELASAN TEKNIS

1. **Penduduk** adalah semua orang yang berdomisili di suatu wilayah teritorial selama 6 bulan atau lebih dan atau mereka yang berdomisili kurang dari 6 bulan tetapi bertujuan menetap.
2. **Proyeksi penduduk 2010–2035** menggunakan data dasar penduduk hasil SP2010.
3. **Produk Domestik Bruto pada tingkat nasional serta Produk Domestik Regional Bruto (PDRB) pada tingkat regional** (provinsi/kabupaten/kota) menggambarkan kemampuan suatu wilayah untuk menciptakan nilai tambah pada suatu waktu tertentu. Untuk menyusun PDB maupun PDRB digunakan 2 pendekatan, yaitu lapangan usaha dan pengeluaran. Keduanya menyajikan komposisi data nilai tambah dirinci menurut sumber kegiatan ekonomi (lapangan usaha) dan menurut komponen penggunaannya. PDB maupun PDRB dari sisi lapangan usaha merupakan penjumlahan seluruh komponen nilai tambah bruto yang mampu diciptakan oleh sektor-sektor ekonomi atas berbagai aktivitas produksinya. Sedangkan dari sisi pengeluaran menjelaskan tentang penggunaan dari nilai

TECHNICAL NOTES

1. ***The population** are all residents of the entire territory who have stayed for six months or longer, and those who intended to stay more than six months even though their length of stay is less than six months.*
2. ***2010–2035 population projection** used the 2010 Population Census as the base population.*
3. *The basic measure of the value added arising from economic activity is known as **Gross Domestic Product at the national level and Gross Regional Domestic Product (GRDP) at the regional level** (provinces/regencies/municipalities). To compile these statistics, two approaches have been used, i.e. “production approach” and “expenditure approach”. The first approach is to measure value added produced by various kinds of economic activities, while the second approach is to measure final uses of the country’s output. In other words, GDP/GRDP is the sum of total value added produced by all economic industries (activities) and the way of using it.*

tambah tersebut.

4. **Untuk mengukur kemiskinan**, BPS menggunakan konsep kemampuan memenuhi kebutuhan dasar (basic needs approach). Dengan pendekatan ini, kemiskinan dipandang sebagai ketidakmampuan dari sisi ekonomi untuk memenuhi kebutuhan dasar makanan dan bukan makanan yang diukur dari sisi pengeluaran. Metode yang digunakan adalah menghitung Garis Kemiskinan (GK), yang terdiri dari dua komponen yaitu Garis Kemiskinan Makanan (GKM) dan Garis Kemiskinan Non-Makanan (GKNM). Penghitungan Garis Kemiskinan dilakukan secara terpisah untuk daerah perkotaan dan perdesaan.
5. **Penduduk miskin** adalah penduduk yang memiliki rata-rata pengeluaran per kapita per bulan di bawah Garis Kemiskinan.
6. **Garis Kemiskinan Makanan (GKM)** merupakan nilai pengeluaran kebutuhan minimum makanan yang disetarakan dengan 2.100 kkalori per kapita per hari. Garis Kemiskinan NonMakanan (GKNM) adalah kebutuhan minimum untuk perumahan, sandang, pendidikan, kesehatan, dan kebutuhan dasar lainnya.
4. **To measure poverty**, BPS Statistics Indonesia has used the concept of basic needs approach. Therefore, poverty is viewed as economic inability to fulfill food and non-food basic needs which are measured by consumption/expenditure. The method used is calculating poverty line, which consists of two components that are Food Poverty Line (FPL) and Non-Food Poverty Line (NFPL). The poverty line was calculated separately for urban and rural areas.
5. **Poor population** is person whose expenditure per capita per month is below the poverty line is considered to be poor.
6. **The Food Poverty Line** refers to the daily minimum requirement of 2,100 kcal per capita per day. The Non-Food Poverty Line refers to the minimum requirement for household necessities for clothing, education, health, and other basic individual needs.

ULASAN

Dari segi sosial, Kabupaten Siak memiliki tingkat kemiskinan di bawah rata-rata Provinsi Riau. Jumlah penduduk miskin Kabupaten Siak sebesar 25,77 ribu orang pada tahun 2021.

DESCRIPTION

In social side, Siak Regency has poverty level below average of Riau Province. Total of poor people in Siak Regency about 25,77 thousand people at 2021.

<https://siakkab.bps.go.id>

Tabel
Table 13.1**Jumlah Penduduk Menurut Kabupaten/Kota di Provinsi Riau, 2017-2021**
Population by Regency/Municipality in Riau Province, 2017-2021

Kabupaten/Kota Regency/Municipality	2017	2018	2019	2020	2021
(1)	(2)	(3)	(4)	(5)	(2)
Kuantan Singingi	321 216	324 413	327 316	334 943	339.89
Indragiri Hulu	425 897	433 934	441 789	444 578	453.24
Indragiri Hilir	722 234	731 396	740 598	654 909	658.03
Pelalawan	438 788	460 780	483 622	390 046	399.26
Siak	465 414	477 670	489 996	457 940	466.68
Kampar	832 387	851 837	871 117	841 332	857.75
Rokan Hulu	641 208	666 410	692 120	561 385	570.95
Bengkalis	559 081	566 228	573 003	565 569	573.50
Rokan Hilir	679 663	697 218	714 497	637 161	646.79
Kepulauan Meranti	183 297	184 372	185 516	206 116	209.46
Pekanbaru	1 091 088	1 117 359	1 143 359	983 356	994.59
Dumai	297 638	303 292	308 812	316 782	323.45
Provinsi Riau	6 657 911	6 814 909	6 971 745	6 394 087	6 493.60

Sumber/Source: Data 2016-2019 bersumber dari BPS, Proyeksi Penduduk Indonesia 2015–2045 / Data 2016-2019 Source from BPS-Statistics Indonesia, Indonesia Population Projection 2015–2045
 Data 2020 bersumber dari BPS, Hasil SP2020 (September)/Data 2020 Source from BPS-Statistics, The result of the 2020 Population Census (September)
 Data 2021 Hasil Proyeksi Penduduk Interim 2020-20213 (Pertengahan Tahun/Juni)/Data 2021 is The result of Interim Population Projection 2020-2023(mid year/June)

Tabel
Table 13.2

Laju Pertumbuhan Produk Domestik Regional Bruto Atas Dasar Harga Konstan 2010 Menurut Kabupaten/Kota di Provinsi Riau (persen), 2017–2021
Rate of Growth of Gross Regional Domestic Products at Constant 2010 Prices by Regency/Municipality in Riau Province (percent), 2017–2021

Kabupaten/Kota Regency/Municipality	2017	2018	2019	2020	2021
(1)	(2)	(3)	(4)	(5)	(6)
Kuantan Singingi	4,37	4,66	4,58	0,97	3,55
Indragiri Hulu	3,98	3,49	3,78	-0,12	4,51
Indragiri Hilir	4,52	3,61	4,15	0,34	4,44
Pelalawan	4,06	3,63	3,88	2,25	4,07
Siak	0,92	1,09	1,47	-0,1	2,31
Kampar	2,97	1,91	3,86	-0,9	3,45
Rokan Hulu	5,38	4,18	4,92	1,52	4,98
Bengkalis	-1,72	-1,69	-1,89	-3,3	0,51
Rokan Hilir	1,56	-0,28	0,65	-0,96	1,67
Kepulauan Meranti	3,29	4,03	2,64	0,43	2,56
Pekanbaru	6,12	5,39	5,99	-4,41	5,24
Dumai	4,46	5,34	5,6	-1,04	5,98
Provinsi Riau	2,66	2,35	2,81	-1,13	3,36

Sumber/Source: Badan Pusat Statistik (BPS) Provinsi Riau/BPS- Statistics of Riau Province

Tabel
Table 13.3**Produk Domestik Regional Bruto Per Kapita Kabupaten/
Kota di Provinsi Riau, 2017-2021 (Juta Rp)**
**Per Capita Gross Regional Domestic Product of Regencies/
Municipalities in Riau Provinsi, 2017-2021 (Million Rp)**

Kabupaten/Kota Regency/ Municipality	ADHB Dengan MIGAS/With Oil and Gas				
	2017	2018	2019	2020	2021
(1)	(2)	(3)	(4)	(5)	(6)
Kuantan Singingi	91,85	93,90	99,39	101,06	114,27
Indragiri Hulu	90,93	93,07	96,00	96,07	108,02
Indragiri Hilir	84,28	82,28	87,35	99,24	111,43
Pelalawan	99,91	99,99	100,47	130,72	144,31
Siak	171,02	176,40	170,76	168,98	192,54
Kampar	85,98	90,57	90,43	87,26	101,04
Rokan Hulu	48,33	48,45	49,85	64,53	73,89
Bengkalis	237,85	262,44	250,07	203,16	243,44
Rokan Hilir	108,87	112,76	106,42	106,98	124,63
Kepulauan Meranti	91,25	98,52	98,38	87,96	100,70
Pekanbaru	92,67	97,17	105,89	117,68	127,24
Dumai	101,95	109,06	119,45	115,27	123,66
Provinsi Riau	105,84	110,38	111,23	114,33	129,85

Lanjutan Tabel/*Continued Table 13.3*

Kabupaten/Kota <i>Regency/ Municipality</i>	ADHK Dengan MIGAS/ <i>With Oil and Gas</i>				
	2017	2018	2019	2020	2021
	(1)	(7)	(8)	(9)	(10)
Kuantan Singingi	67,16	69,60	73,64	71,40	72,64
Indragiri Hulu	65,29	66,32	68,94	67,41	68,79
Indragiri Hilir	57,45	58,78	62,38	68,58	71,31
Pelalawan	72,70	71,74	72,28	90,56	91,52
Siak	111,79	110,11	110,99	116,94	116,87
Kampar	58,89	58,65	60,73	61,40	62,02
Rokan Hulu	35,82	35,90	36,93	45,56	46,86
Bengkalis	141,64	137,49	136,06	130,95	129,43
Rokan Hilir	68,07	66,17	66,25	72,41	72,30
Kepulauan Meranti	64,53	66,74	67,55	61,75	62,11
Pekanbaru	59,22	60,95	64,36	70,30	73,01
Dumai	75,07	77,61	82,14	78,05	80,59
Provinsi Riau	70,74	70,74	72,51	76,88	77,99

Lanjutan Tabel/*Continued Table 13.3*

Kabupaten/Kota <i>Regency/ Municipality</i>	ADHB Tanpa MIGAS/ <i>Without Oil and Gas</i>				
	2017	2018	2019	2020	2021
	(1)	(12)	(13)	(14)	(15)
Kuantan Singingi	91,85	93,90	99,39	101,06	114,27
Indragiri Hulu	88,12	89,70	92,90	93,91	105,22
Indragiri Hilir	84,28	82,28	87,35	99,24	111,43
Pelalawan	97,94	97,68	98,57	129,02	142,03
Siak	121,51	121,06	125,53	140,48	153,85
Kampar	63,40	64,46	68,56	73,37	81,97
Rokan Hulu	46,97	46,74	48,31	63,38	72,29
Bengkalis	103,14	105,15	114,53	117,60	127,98
Rokan Hilir	71,50	71,11	71,89	83,86	92,69
Kepulauan Meranti	75,10	77,68	80,57	76,18	84,73
Pekanbaru	92,67	97,17	105,89	117,68	127,24
Dumai	67,56	72,92	79,71	77,65	84,82
Provinsi Riau	84,21	85,44	90,33	100,58	110,81

Lanjutan Tabel/Continued Table 13.3

Kabupaten/Kota Regency/ Municipality	ADHK Tanpa MIGAS/Without Oil and Gas				
	2017	2018	2019	2020	2021
	(1)	(17)	(18)	(19)	(20)
Kuantan Singingi	67,16	69,60	73,64	71,40	72,64
Indragiri Hulu	63,87	65,00	67,61	66,02	67,58
Indragiri Hilir	57,45	58,78	62,38	68,58	71,31
Pelalawan	71,57	70,68	71,31	89,31	90,37
Siak	87,63	88,04	91,36	98,29	99,93
Kampar	47,54	48,19	51,17	52,40	53,75
Rokan Hulu	35,11	35,21	36,25	44,80	46,15
Bengkalis	70,34	70,59	74,33	73,96	76,23
Rokan Hilir	50,60	50,24	51,39	57,23	58,25
Kepulauan Meranti	56,38	58,24	59,68	54,12	55,04
Pekanbaru	59,22	60,95	64,36	70,30	73,01
Dumai	48,76	52,12	55,71	52,67	54,96
Provinsi Riau	59,80	60,62	63,39	67,88	69,68

Catatan/Note: 2020 Angka sementara/Preliminary Figures
 2021 Angka sangat sementara/Very Preliminary Figures
 Sumber/Source: Badan Pusat Statistik (BPS)/BPS- Statistics of Indonesia

Tabel
Table 13.4**Jumlah Penduduk Miskin Menurut Kabupaten/Kota di
Provinsi Riau (ribu), 2017–2021**
**Number of Poor Population by Regency/Municipality in Riau
Province (thousand), 2017–2021**

Kabupaten/Kota Regency/Municipality	2017	2018	2019	2020	2021
(1)	(2)	(3)	(4)	(5)	(6)
Kuantan Singingi	31,95	32,10	31,22	29,34	28,90
Indragiri Hulu	26,42	27,22	26,66	26,66	27,35
Indragiri Hilir	55,4	51,42	48,29	44,29	44,61
Pelalawan	44,40	44,29	45,98	45,88	49,30
Siak	26,83	25,81	24,49	25,38	25,77
Kampar	66,33	69,32	66,81	65,30	68,74
Rokan Hulu	69,24	72,28	72,21	73,35	74,73
Bengkalis	38,19	35,11	35,83	36,96	37,66
Rokan Hilir	53,19	48,92	49,80	48,85	51,97
Kepulauan Meranti	53,05	51,17	49,89	47,10	48,50
Pekanbaru	33,09	31,62	28,6	30,40	32,73
Dumai	13,53	11,19	10,95	9,88	10,57
Provinsi Riau	514,62	500,44	490,72	483,39	500,39

Sumber/Source: Badan Pusat Statistik (BPS) Provinsi Riau/BPS- Statistics of Riau Province

Tabel 13.5 **Garis Kemiskinan Menurut Kabupaten/Kota di Provinsi Riau (ribu), 2017–2021**
Table 13.5 **Poverty Line by Regency/Municipality in Riau Province (thousand), 2017–2021**

Kabupaten/Kota Regency/Municipality	2017	2018	2019	2020	2021
(1)	(2)	(3)	(4)	(5)	(6)
Kuantan Singingi	497 747	521 591	545 403	580 453	599163
Indragiri Hulu	432 589	457 871	474 298	522 110	549563
Indragiri Hilir	368 134	435 202	450 728	495 305	518283
Pelalawan	487 648	515 581	534 078	585 728	618738
Siak	414 501	431 814	443 868	473 128	489467
Kampar	398 138	419 306	434 601	460 991	477603
Rokan Hulu	446 901	467 343	488 401	532 643	551351
Bengkalis	496 657	508 633	533 123	581 416	604925
Rokan Hilir	367 338	371 067	388 701	418 473	437398
Kepulauan Meranti	445 025	462 535	483 377	520 955	542599
Kota Pekanbaru	473 788	499 852	516 368	589 281	613183
Kota Dumai	403 244	418 597	439 152	484 609	509002
Provinsi Riau	456 493	479 944	500 612	544 057	565937

Sumber/Source: Badan Pusat Statistik (BPS) Provinsi Riau/BPS- Statistics of Riau Province

Tabel
Table 13.6**Tingkat Pengangguran Terbuka (TPT) Menurut Kabupaten/Kota di Provinsi Riau, 2017 - 2021**
Unemployment Rate (UR) by Regency/Municipality in Riau Province, 2017 – 2021

Kabupaten/Kota Regency/Municipality	2017	2018	2019	2020	2021
(1)	(2)	(3)	(4)	(5)	(6)
Kuantan Singingi	6,50	5,79	4,82	5,21	2,06
Indragiri Hulu	4,73	4,53	4,79	4,91	3,32
Indragiri Hilir	4,08	3,96	4,55	4,35	2,66
Pelalawan	3,55	5,12	4,67	5,99	2,34
Siak	5,60	4,13	4,33	5,80	4,34
Kampar	5,93	5,19	5,65	6,15	4,27
Rokan Hulu	6,17	5,23	4,51	4,42	2,25
Bengkalis	8,62	9,76	9,28	9,31	6,63
Rokan Hilir	4,59	5,82	4,79	4,80	3,25
Kepulauan Meranti	4,54	6,47	5,93	7,94	4,43
Kota Pekanbaru	8,91	8,11	7,74	8,56	8,29
Kota Dumai	8,94	5,87	6,30	8,19	6,29
Provinsi Riau	6,22	5,98	5,76	6,32	4,42

Catatan/Note:

Sumber/Source: Badan Pusat Statistik (BPS) Provinsi Riau/BPS- Statistics of Riau Province

Tabel 13.7 Indeks Pembangunan Manusia (IPM) Menurut Kabupaten/Kota di Provinsi Riau, 2017–2021
Human Development Index (HDI) by Regency/Municipality in Riau Province, 2017–2021

Kabupaten/Kota Regency/Municipality	2017	2018	2019	2020	2021
(1)	(2)	(3)	(4)	(5)	(6)
Kuantan Singingi	69,53	69,96	70,78	70,31	70,60
Indragiri Hulu	68,97	69,66	70,05	69,83	70,01
Indragiri Hilir	66,17	66,51	66,84	66,54	66,63
Pelalawan	70,59	71,44	71,85	71,56	72,08
Siak	73,18	73,73	74,07	73,68	73,98
Kampar	72,19	72,50	73,15	72,83	73,02
Rokan Hulu	68,67	69,36	69,93	69,38	69,67
Bengkalis	72,27	72,94	73,44	73,46	73,58
Rokan Hilir	67,84	68,73	69,40	69,15	69,34
Kepulauan Meranti	64,70	65,23	65,93	65,50	65,70
Pekanbaru	80,01	80,66	81,35	81,32	81,58
Dumai	73,46	74,06	74,64	74,40	74,75
Riau	71,79	72,44	73,00	72,71	72,94

Catatan/Note: 2021 Angka sementara/Preliminary Figures

Sumber/Source: Badan Pusat Statistik/Statistics Indonesia

Tabel
Table 13.8**Indeks Pembangunan Gender (IPG) menurut Kabupaten/
Kota di Provinsi Riau, 2017 – 2021**
**Gender Development Index (GDI) by Regency/Municipality
in Riau Province, 2017- 2021**

Kabupaten/Kota Regency/Municipality	2017	2018	2019	2020	2021
(1)	(2)	(3)	(4)	(5)	(6)
Kuantan Singingi	89,71	90,06	90,57	90,16	90,03
Indragiri Hulu	86,58	86,61	87,33	86,94	86,69
Indragiri Hilir	81,80	82,37	82,57	82,34	82,37
Pelalawan	88,50	88,50	88,51	88,06	88,73
Siak	88,41	88,52	88,58	88,62	88,69
Kampar	89,22	89,29	89,83	89,52	89,79
Rokan Hulu	81,84	81,85	82,13	81,88	82,12
Bengkalis	89,81	89,96	90,08	90,07	90,10
Rokan Hilir	84,73	84,86	85,22	84,91	84,65
Kepulauan Meranti	85,30	85,90	86,20	86,30	86,45
Kota Pekanbaru	92,86	92,97	93,12	93,01	93,27
Kota Dumai	90,52	90,82	90,86	90,66	90,72
Provinsi Riau	88,17	88,37	88,43	88,14	88,38

Catatan/Note: 2021 Angka sementara/Preliminary Figures

Sumber/Source: Badan Pusat Statistik (BPS) Provinsi Riau/BPS- Statistics of Riau Province

Tabel 13.9 Indeks Pemberdayaan Gender (IDG) menurut Kabupaten/ Kota di Provinsi Riau, 2016 – 2020
Gender Empowerment Index (GEI) by Regency/Municipality in Riau Province, 2016- 2020

Kabupaten/Kota Regency/Municipality	2016	2017	2018	2019	2020
(1)	(2)	(3)	(4)	(5)	(6)
Kuantan Singingi	-	59,55	61,63	57,64	57,12
Indragiri Hulu	-	62,79	59,00	52,65	51,71
Indragiri Hilir	-	59,43	59,59	64,83	64,45
Pelalawan	-	53,48	54,59	47,45	49,99
Siak	-	42,02	45,58	42,77	42,38
Kampar	-	60,80	61,18	54,41	54,95
Rokan Hulu	-	60,75	62,48	52,81	52,08
Bengkalis	-	52,64	53,53	54,27	54,10
Rokan Hilir	-	49,86	49,99	62,23	62,59
Kepulauan Meranti	-	62,82	64,86	62,57	62,06
Kota Pekanbaru	-	65,83	61,05	67,79	69,23
Kota Dumai	-	59,49	59,90	56,78	52,97
Provinsi Riau	75,19	75,36	75,73	69,17	68,70

Sumber/Source: Badan Pusat Statistik (BPS) Provinsi Riau/BPS- Statistics of Riau Province

Tabel
Table 13.10**Angka Harapan Hidup (AHH) Menurut Kabupaten/Kota di Provinsi Riau, 2017 - 2021**
Life Expectancy by Regency/Municipality in Riau Province, 2017 - 2021

Kabupaten/Kota Regency/Municipality	2017	2018	2019	2020	2021
(1)	(2)	(3)	(4)	(5)	(6)
Kuantan Singingi	67,99	68,17	68,44	68,55	68,60
Indragiri Hulu	69,83	69,97	70,20	70,25	70,26
Indragiri Hilir	67,07	67,32	67,66	67,85	67,98
Pelalawan	70,54	70,74	71,03	71,16	71,24
Siak	70,64	70,79	71,03	71,11	71,13
Kampar	70,16	70,35	70,64	70,76	70,83
Rokan Hulu	69,31	69,55	69,89	70,06	70,18
Bengkalis	70,69	70,85	71,11	71,20	71,24
Rokan Hilir	69,66	69,87	70,17	70,30	70,39
Kepulauan Meranti	66,99	67,21	67,53	67,68	67,78
Kota Pekanbaru	71,75	71,94	72,22	72,34	72,41
Kota Dumai	70,37	70,55	70,82	70,93	70,98
Provinsi Riau	70,99	71,19	71,48	71,60	71,67

Sumber/Source: Badan Pusat Statistik (BPS) Provinsi Riau/BPS- Statistics of Riau Province

Tabel 13.11 **Harapan Lama Sekolah (HLS) Menurut Kabupaten/Kota di Provinsi Riau, 2017 - 2021**
Expected Years of Schooling (EYS) by Regency/Municipality in Riau Province, 2017 - 2021

Kabupaten/Kota Regency/Municipality	2017	2018	2019	2020	2021
(1)	(2)	(3)	(4)	(5)	(6)
Kuantan Singingi	13,26	13,27	13,32	13,33	13,34
Indragiri Hulu	12,29	12,32	12,35	12,36	12,46
Indragiri Hilir	11,88	11,89	11,90	11,91	11,93
Pelalawan	11,89	12,16	12,17	12,24	12,41
Siak	12,72	12,73	12,75	12,76	12,81
Kampar	13,20	13,21	13,45	13,46	13,55
Rokan Hulu	12,81	12,82	12,83	12,84	12,85
Bengkalis	12,73	12,83	12,86	12,87	12,88
Rokan Hilir	12,25	12,63	12,67	12,68	12,76
Kepulauan Meranti	12,77	12,78	12,81	12,82	12,83
Kota Pekanbaru	14,93	15,34	15,37	15,54	15,55
Kota Dumai	12,97	12,98	13,10	13,12	13,31
Provinsi Riau	13,03	13,11	13,14	13,20	13,28

Sumber/Source: Badan Pusat Statistik (BPS) Provinsi Riau/BPS- Statistics of Riau Province

Tabel
Table 13.12**Rata-rata lama sekolah (RLS) Menurut Kabupaten/Kota di Provinsi Riau, 2017 - 2021**
Means Years of Schooling (MYS) by Regency/Municipality in Riau Province, 2017 - 2021

Kabupaten/Kota Regency/Municipality	2017	2018	2019	2020	2021
(1)	(2)	(3)	(4)	(5)	(6)
Kuantan Singingi	8,20	8,31	8,58	8,59	8,75
Indragiri Hulu	7,89	8,16	8,17	8,38	8,39
Indragiri Hilir	7,18	7,19	7,22	7,23	7,24
Pelalawan	8,19	8,44	8,49	8,50	8,70
Siak	9,40	9,64	9,65	9,66	9,86
Kampar	9,09	9,10	9,25	9,26	9,27
Rokan Hulu	8,18	8,37	8,38	8,39	8,54
Bengkalis	8,89	9,21	9,41	9,69	9,70
Rokan Hilir	7,89	8,15	8,24	8,25	8,26
Kepulauan Meranti	7,47	7,48	7,51	7,70	7,84
Kota Pekanbaru	11,21	11,22	11,43	11,68	11,92
Kota Dumai	9,67	9,84	9,85	10,07	10,14
Provinsi Riau	8,76	8,92	9,03	9,14	9,19

Sumber/Source: Badan Pusat Statistik (BPS) Provinsi Riau/BPS- Statistics of Riau Province

ST 2023

SENSUS PERTANIAN

BerAKHLAK

Berorientasi Pelayanan Akuntabel Kompeten
Harmonis Loyal Adaptif Kolaboratif

DATA

MENCERDASKAN BANGSA

Enlighten The Nation



BADAN PUSAT STATISTIK KABUPATEN SIAK

BPS STATISTICS OF SIAK REGENCY


Kompleks Perkantoran Sungai Betung

Telp 0764 800 1052

homepage <http://siakkab.bps.go.id>

Email bps1405@bps.go.id

ISSN 2355-441X



9 772355 441005 >