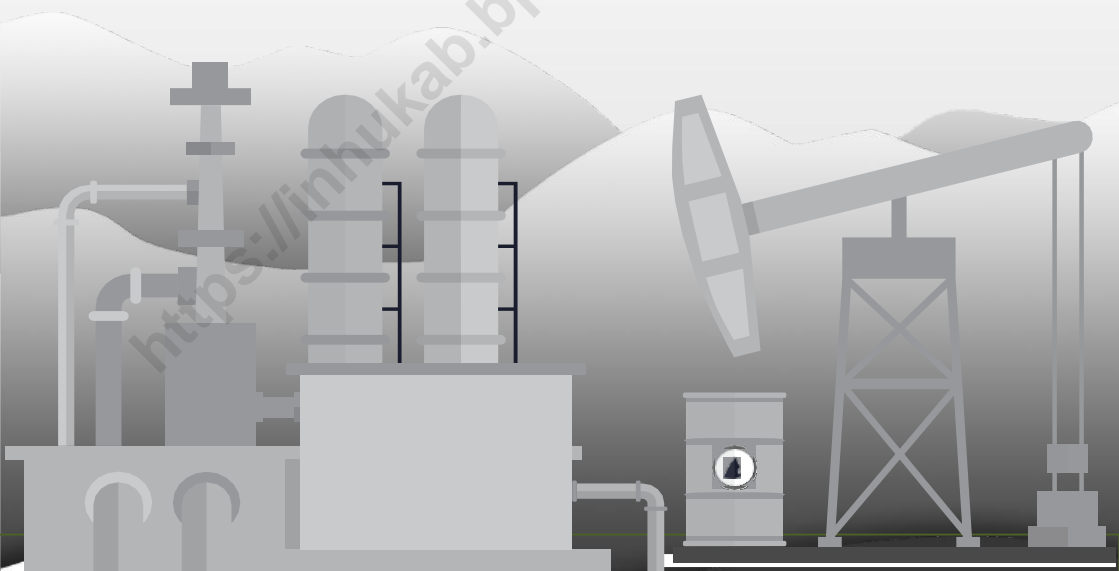


KABUPATEN INDRAGIRI HULU DALAM ANGKA *INDRAGIRI HULU REGENCY IN FIGURES* 2022



KABUPATEN INDRAGIRI HULU
DALAM ANGKA
INDRAGIRI HULU REGENCY
IN FIGURES
2022



<https://inhykab.bps.go.id>

KABUPATEN INDRAGIRI HULU DALAM ANGKA
Indragiri Hulu Regency in Figures
2022

ISSN: 0215-3825

No. Publikasi/Publication Number: 14020.2104

Katalog /Catalog: 1102001.140

Ukuran Buku/Book Size: 14,8 cm x 21 cm

Jumlah Halaman/Number of Pages : XXXVI + 282 hal/pages

Naskah/Manuscript:

BPS Kabupaten Indragiri Hulu

BPS-Statistics of Indragiri Hulu Regency

Penyunting/Editor:

BPS Kabupaten Indragiri Hulu

BPS-Statistics of Indragiri Hulu Regency

Gambar Kover/Cover Design:

BPS Kabupaten Indragiri Hulu

BPS-Statistics of Indragiri Hulu Regency

Ilustrasi Kover/Cover Illustration:

BPS Kabupaten Indragiri Hulu

BPS-Statistics of Indragiri Hulu Regency

Diterbitkan oleh/Published by:

©BPS Kabupaten Indragiri Hulu

BPS-Statistics of Indragiri Hulu Regency

Dilarang mengumumkan, mendistribusikan, mengomunikasikan, dan/atau menggandakan sebagian atau seluruh isi buku ini untuk tujuan komersil tanpa izin tertulis dari Badan Pusat Statistik.

Prohibited to announce, distribute, communicate, and/or copy part or all of this book for commercial purpose without permission from BPS-Statistics Indonesia.

TIM PENYUSUN/TEAM MEMBERS

Pengarah/Director

Sukarwanto, SST

Penanggung Jawab/Persons in Charge

Sukarwanto, SST

Penyunting/Editors

Sugiman, S.Kom

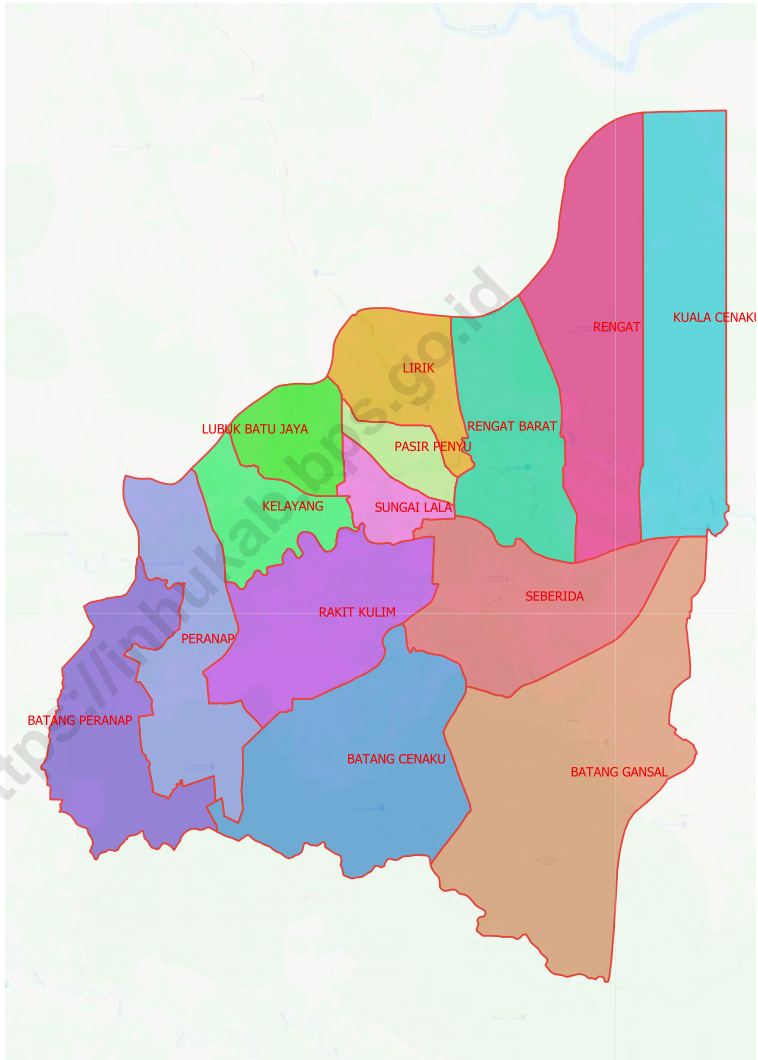
Pengolah Data dan Penulis Naskah/Data Processing and Authors

Dwiki Raynaldo.E, S.Tr.Stat

Penata Letak/Layout Designers

Dwiki Raynaldo.E, S.Tr.Stat

PETA WILAYAH KABUPATEN INDRAGIRI HULU
MAP OF INDRAGIRI HULU REGENCY



**KEPALA BPS KABUPATEN INDRAGIRI HULU
CHIEF STATISTICIAN OF INDRAGIRI HULU REGENCY**



SUKARWANTO, SST



KATA PENGANTAR

Seiring dengan semakin meningkatnya pembangunan dalam segala bidang, secara tidak langsung pemerintah pusat maupun daerah serta masyarakat memerlukan tersedianya data statistik yang akurat, tepat waktu, teratur dan berkesinambungan terutama guna menunjang perencanaan pembangunan yang mantap dan tepat, pengontrolan dan pengendalian yang cermat serta evaluasi yang kritis terhadap hasil pembangunan yang telah dicapai.

Untuk keperluan tersebut diatas Badan Pusat Statistik (BPS) Kabupaten Indragiri Hulu menerbitkan Publikasi “Indragiri Hulu Dalam Angka 2022”, yang merupakan terbitan lanjutan dari tahun-tahun sebelumnya. Tujuan penerbitan publikasi ini adalah untuk memberikan informasi secara terperinci tentang statistik sektoral yang banyak diperlukan oleh perencana dan pengambil keputusan (*stakeholder*) dalam merumuskan kebijakan pada bidang masing-masing.

Dengan terbitnya publikasi Indragiri Hulu Dalam Angka 2022 ini kami mengucapkan terima kasih yang setinggi-tingginya kepada semua pihak, atas segala bantuannya dan peran serta yang telah diberikan

Rengat , Februari 2022
Kepala BPS
Kabupaten Indragiri Hulu

Sukarwanto, SST



PREFACE

Together with the improving development in every sector, either national and regional government and also the society requires the availability of statistical data which is punctuality, accurately, and sustainable, mainly to support good development planning, prudent controlling and operation and also to critical evaluation for the development outcomes.

In order to fulfill those needs, Statistics of Indragiri Hulu Regency publish "Indragiri Hulu in Figures 2022" which is the continuity of previous years publication. Objective of this publication is to give detail information about by sector statistics that hardly needed for planning and decision making in formulating policy at each sector.

With the publication of this book, I put a great thanks to all parties for helps and contribution given.

Rengat, February 2022
Chief Statistician of
Indragiri Hulu Regency

Sukarwanto, SST

DAFTAR ISI / CONTENTS

	Halaman <i>Page</i>
Kata Pengantar/ <i>Preface</i>	vii
Daftar Isi/ <i>Contents</i>	ix
Daftar Tabel/ <i>List of Tables</i>	xi
Daftar Gambar/ <i>List of Figures</i>	xxvii
Daftar Singkatan/ <i>List of Abbreviations</i>	xxxiii
Statistik Kunci/ <i>Key Statistics</i>	xxxv
1. Geografi dan Iklim/ <i>Geography and Climate</i>	1
2. Pemerintahan/ <i>Government</i>	21
3. Penduduk dan Ketenagakerjaan/ <i>Population and Employment</i>	49
4. Sosial dan Kesejahteraan Rakyat/ <i>Social and Welfare</i>	77
5. Pertanian, Kehutanan, Peternakan, dan Perikanan/ <i>Agriculture, Forestry, Livestock, and Fishery</i>	145
6. Industri, Pertambangan, dan Energi/ <i>Industry, Mining, and Energy</i>	195
7. Pariwisata/ <i>Tourism</i>	205
8. Transportasi dan Komunikasi/ <i>Transportation and Communication</i>	213
9. Perbankan, Koperasi, dan Harga-harga/ <i>Banking, Cooperative, dan Prices</i> 231	
10. Pengeluaran Penduduk/ <i>Population Expenditure</i>	239
11. Perdagangan/ <i>Trade</i>	247
12. Sistem Neraca Regional/ <i>System of Regional Accounts</i>	255
13. Perbandingan Antar Kabupaten/Kota/ <i>Regency/Municipal Comparison</i>	273

DAFTAR TABEL/LIST OF TABLES

Halaman
Page

1.	GEOGRAFI DAN IKLIM/GEOGRAPHY AND CLIMATE	
1.1	KEADAAN GEOGRAFI	
	GEOGRAPHY CONDITION	
1.1.1	Luas Daerah dan Jumlah Pulau Menurut Kecamatan di Kabupaten Indragiri Hulu, 2021 <i>Total Area and Number of Islands by Subdistrict in Indragiri Hulu Regency, 2021</i>	11
1.1.2	Tinggi Wilayah dan Jarak ke Ibukota Kabupaten Menurut Kecamatan di Kabupaten Indragiri Hulu, 2021 <i>Altitude and Distance to the Capital of Regency by Subdistrict in Indragiri Hulu Regency, 2021</i>	13
1.1.3	Jumlah Perusahaan yang Berpotensi Mencemari Lingkungan menurut Kecamatan di Kabupaten Indragiri Hulu, 2018-2021 <i>Number of Establishment Those Potential Environmental Polution by Subdistrict in Indragiri Hulu Regency, 2018-2021</i>	14
1.1.4	Jumlah Perusahaan yang Memiliki Izin Pengelolaan Limbah B3 di Kabupaten Indragiri Hulu, 2018-2021 <i>Number of Companies Who Have B3 Waste Management Permit in Indragiri Hulu Regency, 2018-2021</i>	15
1.1.5	Jumlah Perusahaan yang Memiliki Izin Pembuangan Air Limbah di Kabupaten Indragiri Hulu, 2018-2021 <i>Number of Companies Who Have Waste Disposal Permits in Indragiri Hulu Regency, 2018-2021</i>	16
1.2	KEADAAN IKLIM	
	CLIMATE CONDITION	
1.2.1	Pengamatan Unsur Iklim Menurut Bulan di Kabupaten Indragiri Hulu, 2021 <i>Observation of Climate Elements By Months at Indragiri Hulu Regency, 2021</i>	17
2.	PEMERINTAHAN/GOVERNMENT	
2.1	WILAYAH ADMINISTRATIF	
	ADMINISTRATIVE AREA	

2.1.1	Jumlah Desa ¹ /Kelurahan Menurut Kecamatan di Kabupaten Indragiri Hulu, 2016–2021 <i>Number of Villages¹/Kelurahan by Subdistrict in Indragiri Hulu Regency, 2016–2021</i>	30
2.1.2	Jumlah Desa ¹ /Kelurahan Menurut Kecamatan di Kabupaten Indragiri Hulu, 2016–2021 <i>Number of Villages¹/Kelurahan by Subdistrict in Indragiri Hulu Regency, 2016–2021</i>	31
2.2	DEWAN PERWAKILAN RAKYAT DAERAH REGIONAL HOUSE OF REPRESENTATIVE	
2.2.1	Jumlah Anggota Dewan Perwakilan Rakyat Daerah Menurut Partai Politik dan Jenis Kelamin di Kabupaten Indragiri Hulu, 2021 <i>Number of Regional House of Representatives's Members by Political Parties and Sex in Indragiri Hulu Regency, 2021</i>	32
2.2.2	Jumlah Peraturan Bupati Indragiri Hulu yang Dikeluarkan pada Tahun 2021 <i>Number of Indragiri Hulu Regent Regulations Issued in 2021</i>	33
2.2.3	Peraturan Daerah Kabupaten Indragiri Hulu, 2021 <i>Local Regulation of Indragiri Hulu Regency, 2021</i>	34
2.3	SUMBER DAYA MANUSIA HUMAN RESOURCES	
2.3.1	Jumlah Pegawai Negeri Sipil Menurut Jabatan dan Jenis Kelamin di Kabupaten Indragiri Hulu, Desember 2020 dan Desember 2021 <i>Number of Civil Servants by Occupation and Sex in Indragiri Hulu Regency, December 2020 dan December 2021</i>	35
2.3.2	Jumlah Pegawai Negeri Sipil Menurut Tingkat Pendidikan dan Jenis Kelamin di Kabupaten Indragiri Hulu, Desember 2020 dan Desember 2021 <i>Number of Civil Servants by Educational Level and Sex in Indragiri Hulu Regency, December 2020 and December 2021</i>	37
2.3.3	Jumlah Pegawai Negeri Sipil Menurut Tingkat Kepangkatan dan Jenis Kelamin di Kabupaten Indragiri Hulu, Desember 2020 dan Desember 2021 <i>Number of Civil Servants by Hierarchy and Sex in Indragiri Hulu Regency, December 2020 and December 2021</i>	39

2.3.4	Jumlah Pegawai Negeri Sipil menurut Dinas/Instansi Pemerintah dan Jenis Kelamin di Kabupaten Indragiri Hulu, 2021 <i>Number of Civil Servants by Institution/Office and Sex in Indragiri Hulu Regency, 2021</i>	41
2.4	KEUANGAN PEMERINTAH GOVERNMENT FINANCE	
2.4.1	Realisasi Pendapatan Pemerintah Kabupaten Indragiri Hulu Menurut Jenis Pendapatan (ribu rupiah), 2018–2021 <i>Actual Indragiri Hulu Regency, Government Revenues by Kind of Revenues (thousand rupiahs), 2018–2021</i>	44
2.4.2	Realisasi Belanja Pemerintah Kabupaten Indragiri Hulu Menurut Jenis Belanja (ribu rupiah), 2018–2021 <i>Actual Indragiri Hulu Regency/Municipal Government Expenditures by Kind of Expenditures (thousand rupiahs), 2018–2021</i>	46
3.	PENDUDUK DAN KETENAGAKERJAAN/ POPULATION AND EMPLOYMENT	
3.1	PENDUDUK POPULATION	
3.1.1	Penduduk, Laju Pertumbuhan Penduduk, Distribusi Persentase Penduduk, Kepadatan Penduduk, Rasio Jenis Kelamin Penduduk Menurut Kecamatan di Kabupaten Indragiri Hulu, 2021 <i>Population, Population Growth Rate, Percentage Distribution of Population, Population Density, and Population Sex Ratio by Subdistrict in Indragiri Hulu Regency, 2021</i>	61
3.1.2	Jumlah Penduduk Menurut Kelompok Umur dan Jenis Kelamin di Kabupaten Indragiri Hulu, 2021 <i>Population by Age Group and Sex in Indragiri Hulu Regency, 2021</i>	64
3.1.3	Jumlah Kartu Tanda Penduduk (KTP) yang Diterbitkan menurut Kecamatan di Kabupaten Indragiri Hulu, 2019–2021	
	<i>Number of Identity Cards Issued by Subdistrict in Indragiri Hulu Regency, 2019-2021</i>	
3.1.4	Jumlah Kartu Keluarga (KK) yang Diterbitkan menurut Kecamatan di Kabupaten Indragiri Hulu, 2019–2021	
	<i>Number of Family Cards Issued by Subdistrict in Indragiri Hulu Regency, 2019-2021</i>	

3.1.5	Jumlah Akta Kelahiran yang Diterbitkan menurut Kecamatan di Kabupaten Indragiri Hulu, 2019-2021 <i>Number of Birth Certificates Issued by Subdistrict in Indragiri Hulu Regency, 2019-2021</i>	
3.1.6	Jumlah Akta Kematian yang Diterbitkan menurut Kecamatan di Kabupaten Indragiri Hulu, 2019-2021 <i>Number of Death Deeds Issued by Subdistrict in Indragiri Hulu Regency, 2019-2021</i>	
3.2	KETENAGAKERJAAN	
	EMPLOYMENT	
3.2.1	Jumlah Penduduk Berumur 15 Tahun Keatas Menurut Jenis Kegiatan Selama Seminggu yang Lalu dan Jenis Kelamin di Kabupaten Indragiri Hulu, 2021 <i>Population Aged 15 Years and Over by Type of Activity During The Previous Week and Sex in Indragiri Hulu Regency, 2021</i>	69
3.2.2	Penduduk Berumur 15 Tahun ke Atas Menurut Pendidikan Tertinggi yang Ditamatkan dan Jenis Kegiatan Selama Seminggu yang Lalu di Kabupaten Indragiri Hulu, 2021 <i>Population 15 Years of Age and Over by Educational Attainment and Type of Activity During the Previous Week in Indragiri Hulu Regency, 2021</i>	70
3.2.3	Penduduk Berumur 15 Tahun Ke Atas yang Bekerja Selama Seminggu yang Lalu Menurut Status Pekerjaan Utama dan Jenis Kelamin di Kabupaten Indragiri Hulu, 2021 <i>Population 15 Years of Age and Over who Worked During The Previous Week by Main Employment Status and Sex in Indragiri Hulu Regency, 2021</i>	72
3.2.4	Jumlah Pencari Kerja yang Terdaftar menurut Tingkat Pendidikan di Kabupaten Indragiri Hulu, 2021 <i>Number of Registered Workers by Education Level in Indragiri Hulu Regency, 2021</i>	73
3.2.5	Jumlah Pencari Kerja yang Terdaftar menurut Kelompok Umur di Kabupaten Indragiri Hulu, 2021 <i>Number of Registered Workers by Age Group in Indragiri Hulu Regency, 2021</i>	74
3.2.6	Upah Minimum Kabupaten (UMK) di	

	Kabupaten Indragiri Hulu (Rp), 2014-2021 <i>Regional Minimum Wage in Indragiri Hulu Regency (Rp), 2014-2021 ...</i>	75
4.	SOSIAL DAN KESEJAHTERAAN RAKYAT/SOCIAL AND WELFARE	
4.1.1.1	Angka Partisipasi Murni (APM) dan Angka Partisipasi Kasar (APK) Menurut Jenjang Pendidikan di Kabupaten Indragiri Hulu, 2020 dan 2021 <i>Net Participation Rates and Gross Participation Rates by Educational Level in Indragiri Hulu Regency, 2020 and 2021</i>	89
4.2.2	Jumlah Tenaga Kesehatan Menurut Kecamatan di Kabupaten Indragiri Hulu, 2021 <i>Number of Health Human Resources by Subdistrict in Indragiri Hulu Regency, 2021</i>	90
4.1	PENDIDIKAN EDUCATION	
4.1.1	Jumlah Sekolah, Guru, dan Murid Taman Kanak-Kanak (TK) di Bawah Kementerian Pendidikan dan Kebudayaan Menurut Kecamatan di Kabupaten Indragiri Hulu, 2020/2021 dan 2021/2021 <i>Number of Schools, Teachers, and Pupils in Kindergarten Under The Ministry of Education and Culture by Subdistrict in Indragiri Hulu Regency, 2020/2021 and 2021/2021</i>	91
4.1.2	Jumlah Sekolah, Guru, dan Murid Raudatul Athfal (RA) di Bawah Kementerian Agama Menurut Kecamatan di Kabupaten Indragiri Hulu, 2020/2021 dan 2021/2021 <i>Number of Schools, Teachers, and Pupils in Raudatul Athfal (RA) Under The Ministry of Religious Affairs by Subdistrict in Indragiri Hulu Regency, 2020/2021 and 2021/2021</i>	94
4.1.3	Jumlah Sekolah, Guru, dan Murid Sekolah Dasar (SD) di Bawah Kementerian Pendidikan dan Kebudayaan Menurut Kecamatan di Kabupaten Indragiri Hulu, 2020/2021 dan 2021/2021 <i>Number of Schools, Teachers, and Pupils in Primary Schools Under The Ministry of Education and Culture by Subdistrict in Indragiri Hulu Regency, 2020/2021 and 2021/2021</i>	95
4.1.4	Jumlah Sekolah, Guru, dan Murid Madrasah Ibtidaiyah (MI) di Bawah Kementerian Agama Menurut Kecamatan Menurut Kecamatan di Kabupaten Indragiri Hulu, 2020/2021 dan 2021/2021 <i>Number of Schools, Teachers, and Pupils in Madrasah Ibtidaiyah (MI)</i>	

	<i>Under The Ministry of Religious Affairs by Subdistrict in Indragiri Hulu Regency, 2020/2021 and 2021/2021</i>	98
4.1.5	Jumlah Sekolah, Guru, dan Murid Sekolah Menengah Pertama (SMP) di Bawah Kementerian Pendidikan dan Kebudayaan Menurut Kecamatan di Kabupaten Indragiri Hulu, 2020/2021 dan 2021/2021 <i>Number of Schools, Teachers, and Pupils in Junior High Schools Under The Ministry of Education and Culture by Subdistrict in Indragiri Hulu Regency, 2020/2021 and 2021/2021</i>	101
4.1.6	Jumlah Sekolah, Guru, dan Murid Madrasah Tsanawiyah (MTs) di Bawah Kementerian Agama Menurut Kecamatan di Kabupaten Indragiri Hulu, 2020/2021 dan 2021/2021 <i>Number of Schools, Teachers, and Pupils in Madrasah Tsanawiyah (MTs) Under The Ministry of Religious Affairs by Subdistrict in Indragiri Hulu Regency, 2020/2021 and 2021/2021</i>	104
4.1.7	Jumlah Sekolah, Guru, dan Murid Sekolah Menengah Atas (SMA) di Bawah Kementerian Pendidikan dan Kebudayaan Menurut Kecamatan di Kabupaten Indragiri Hulu, 2020/2021 dan 2021/2021 <i>Number of Schools, Teachers, and Pupils in Senior High Schools Under The Ministry of Education and Culture by Subdistrict in Indragiri Hulu Regency, 2020/2021 and 2021/2021</i>	107
4.1.8	Jumlah Sekolah, Guru, dan Murid Sekolah Menengah Kejuruan (SMK) di Bawah Kementerian Pendidikan dan Kebudayaan Menurut Kecamatan di Kabupaten Indragiri Hulu, 2020/2021 dan 2021/2021 <i>Number of Schools, Teachers, and Pupils in Vocational High Schools Under The Ministry of Education and Culture by Subdistrict in Indragiri Hulu Regency, 2020/2021 and 2021/2021</i>	110
4.1.9	Jumlah Sekolah, Guru, dan Murid Madrasah Aliyah (MA) di Bawah Kementerian Agama Menurut Kecamatan di Kabupaten Indragiri Hulu, 2020/2021 dan 2021/2021 <i>Number of Schools, Teachers, and Pupils in Madrasah Aliyah (MA) Under the Ministry of Religious Affairs by Subdistrict in Indragiri Hulu Regency, 2020/2021 and 2021/2021</i>	113
4.1.10	Jumlah Desa ¹ /Kelurahan yang Memiliki Fasilitas Sekolah Menurut Kecamatan dan Tingkat	

	Pendidikan di Kabupaten Indragiri Hulu, 2019–2021 <i>Number of Villages/Kelurahan Having Educational Facilities by Subdistrict and Educational Level in Indragiri Hulu Regency, 2019–2021</i>	116
4.1.11	Angka Partisipasi Murni (APM) dan Angka Partisipasi Kasar (APK) Menurut Jenjang Pendidikan di Kabupaten Indragiri Hulu, 2020 dan 2021 <i>Net Participation Rates and Gross Participation Rates by Educational Level in Indragiri Hulu Regency, 2020 and 2021</i>	121
4.1.12	Persentase Penduduk Berumur 15 Tahun ke Atas yang Melek Huruf Menurut Kelompok Umur di Kabupaten Indragiri Hulu, 2020 dan 2021 <i>Percentage of Literate People Aged 15 Years and Over by Age Group in Indragiri Hulu Regency, 2020 and 2021</i>	122
4.2	KESEHATAN HEALTH.....	
4.2.1	Jumlah Desa ¹ /Kelurahan Yang Memiliki Sarana Kesehatan Menurut Kecamatan di Kabupaten Indragiri Hulu, 2019–2021 <i>Number of Villages¹/Kelurahan Having Health Facilities by Subdistrict in Indragiri Hulu Regency, 2019–2021</i>	123
4.2.2	Jumlah Balita yang Pernah Mendapat Imunisasi menurut Jenis Imunisasi di Kabupaten Indragiri Hulu, 2020-2021 <i>Number of Children Under Five Years Who Had Immunization by Type of Immunization in Indragiri Hulu Regency, 2020-2021</i>	129
4.2.3	Jumlah Kasus 10 Penyakit Terbanyak di Kabupaten Indragiri Hulu, 2021 <i>Number of Cases of the 10 Most Diseases in Indragiri Hulu Regency, 2021</i>	130
4.2.4	Jumlah Bayi Lahir, Bayi Berat Badan Lahir Rendah (BBLR), BBLR Dirujuk, dan Bergizi Buruk di Kabupaten Indragiri Hulu, 2011-2021 <i>Number of Births, Babies with Low Birth Weights (LBW), Treated LBW, and Malnutrition Cases in Indragiri Hulu Regency, 2011-2021</i>	131
4.2.5	Jumlah Ibu Hamil, Melakukan Kunjungan K1, Melakukan Kunjungan K4, Kurang Energi Kronis (KEK), dan Mendapat Tablet Zat Besi (Fe) di Kabupaten Indragiri Hulu, 2011-2021 <i>Number of Pregnant Women, Those with One Visit and four Visits of Antenatal Care, Chronic Energy Deficiency (CED), and Receiving Iron Supplement in Indragiri Hulu Regency, 2011-2021</i>	132

4.2.6	Jumlah Ibu Hamil, Melakukan Kunjungan K1, Melakukan Kunjungan K4, Kurang Energi Kronis (KEK), dan Mendapat Tablet Zat Besi (Fe) di Kabupaten Indragiri Hulu, 2011-2021 <i>Number of Pregnant Women, Those with One Visit and four Visits of Antenatal Care, Chronic Energy Deficiency (CED), and Receiving Iron Supplement in Indragiri Hulu Regency, 2011-2021</i>	134
4.2.7	Jumlah Tenaga Kesehatan Menurut Kecamatan di Kabupaten Indragiri Hulu, 2021 <i>Number of Health Human Resources by Subdistrict in Indragiri Hulu Regency, 2021</i>	135
4.3	AGAMA DAN SOSIAL LAINNYA RELIGION AND OTHER SOCIAL AFFAIRS	
4.3.1	Jumlah Tempat Peribadatan Menurut Kecamatan di Kabupaten Indragiri Hulu, 2021 <i>Number of Places of Worship by Subdistrict in Indragiri Hulu Regency, 2021</i>	137
4.3.2	Jumlah Desa ¹ /Kelurahan yang Mengalami Bencana Alam ² Menurut Kecamatan di Kabupaten Indragiri Hulu, 2014, 2019, dan 2020 <i>Number of Villages¹/Kelurahan that Had Natural Disaster² by Subdistrict in Indragiri Hulu Regency, 2014, 2019, dan 2020</i>	138
4.4	KEMISKINAN POVERTY	
4.4.1	Garis Kemiskinan, Jumlah, dan Persentase Penduduk Miskin di Kabupaten Indragiri Hulu, 2013-2021 <i>Poverty Line, Number, and Percentage of Poor People in Indragiri Hulu Regency, 2013-2021</i>	141
4.4.2	Indeks Kedalaman Kemiskinan dan Indeks Keparahan Kemiskinan di Kabupaten Indragiri Hulu, 2013-2021 <i>Poverty Gap Index and Poverty Severity Index in Indragiri Hulu Regency, 2013-2021</i>	142
4.4.3	Jumlah Rumah Tangga Miskin (RTM) Penerima Raskin di Kabupaten Indragiri Hulu, 2013 - 2021 <i>Total Poor Household Receiving Raskin in Indragiri Hulu Regency, 2013 - 2021</i>	143
4.4.4	Kuantum Raskin yang Disalurkan di	

	Kabupaten Indragiri Hulu, 2019 - 2021 <i>Raskin Fund Distributed in Indragiri Hulu Regency, 2019 - 2021</i>	144
5.	PERTANIAN, KEHUTANAN, PETERNAKAN, DAN PERIKANAN/ AGRICULTURE, FORESTRY, LIVESTOCK, AND FISHERY	
5.1	HORTIKULTURA HORTICULTURE	
5.1.1	Luas Panen Tanaman Sayuran Menurut Kecamatan dan Jenis Tanaman di Kabupaten Indragiri Hulu (ha), 2020 dan 2021 <i>Harvested Area of Vegetables by Subdistrict and Kind of Plant in Indragiri Hulu Regency (ha), 2020 and 2021</i>	153
5.1.2	Produksi Tanaman Sayuran Menurut Kecamatan dan Jenis Tanaman di Kabupaten Indragiri Hulu (kuintal), 2020 dan 2021 <i>Production of Vegetables by Subdistrict and Kind of Plant in Indragiri Hulu Regency (quintal), 2020 and 2021</i>	156
5.1.3	Luas Panen Tanaman Sayuran dan Buah-buahan Semusim Menurut Jenis Tanaman di Kabupaten Indragiri Hulu (ha), 2018–2021 <i>Harvested Area of Seasonal Vegetables and Fruits by Kind of Plant in Indragiri Hulu Regency (ha), 2018–2021</i>	159
5.1.4	Produksi Tanaman Sayuran dan Buah-buahan Semusim Menurut Jenis Tanaman di Kabupaten Indragiri Hulu (kuintal), 2019–2021 <i>Production of Seasonal Vegetables and Fruits by Kind of Plant in Indragiri Hulu Regency (quintal), 2019–2021</i>	160
5.1.5	Luas Panen Tanaman Biofarmaka Menurut Kecamatan dan Jenis Tanaman di Kabupaten Indragiri Hulu (m ²), 2020 dan 2021 <i>Harvested Area of Medicinal Plants by Subdistrict and Kind of Plant in Indragiri Hulu Regency (m²), 2020 and 2021</i>	161
5.1.6	Produksi Tanaman Biofarmaka Menurut Kecamatan dan Jenis Tanaman di Kabupaten Indragiri Hulu (kg), 2020 and 2021 <i>Production of Medicinal Plants by Subdistrict and Kind of Plant in Indragiri Hulu Regency (kg), 2020 and 2021</i>	163
5.1.7	Luas Panen Tanaman Biofarmaka Menurut Jenis Tanaman di Kabupaten Indragiri Hulu (m ²), 2019–2021 <i>Harvested Area of Medicinal Plants by Kind of Plant in Indragiri Hulu Regency (m²), 2019–2021</i>	165
5.1.8	Produksi Tanaman Biofarmaka Menurut Jenis	

	Tanaman di Kabupaten Indragiri Hulu (kg), 2018–2021 <i>Production of Medicinal Plants by Kind of Plant in Indragiri Hulu Regency (kg), 2018–2021</i>	166
5.1.9	Luas Panen Tanaman Hias Menurut Kecamatan dan Jenis Tanaman di Kabupaten Indragiri Hulu (m ²), 2020 and 2021 <i>Harvested Area of Ornamental Plants by Subdistrict and Kind of Plant in Indragiri Hulu Regency (m²), 2020 and 2021</i>	167
5.1.10	Produksi Tanaman Hias Menurut Kecamatan dan Jenis Tanaman di Kabupaten Indragiri Hulu (tangkai), 2020 and 2021 <i>Production of Ornamental Plants by Subdistrict and Kind of Plant in Indragiri Hulu Regency (stalks), 2020 and 2021</i>	169
5.1.11	Luas Panen Tanaman Hias Menurut Jenis Tanaman di Kabupaten Indragiri Hulu (m ²), 2018–2021 <i>Harvested Area of Ornamental Plants by Kind of Plant in Indragiri Hulu Regency (m²), 2018–2021</i>	171
5.1.12	Produksi Tanaman Hias Menurut Jenis Tanaman di Kabupaten Indragiri Hulu (tangkai), 2018–2021 <i>Production of Ornamental Plants by Kind of Plant n Indragiri Hulu Regency (stalks), 2018–2021</i>	172
5.1.13	Produksi Buah-buahan Menurut Kecamatan dan Jenis Tanaman di Kabupaten Indragiri Hulu (kuintal), 2020 and 2021 <i>Production of Fruits by Subdistrict and Kind of Plant in Indragiri Hulu Regency (kuintal), 2020 and 2021</i>	173
5.1.14	Produksi Buah–Buahan dan Sayuran Tahunan Menurut Jenis Tanaman di Kabupaten Indragiri Hulu (ton), 2019–2021 <i>Production of Annual Fruits and Vegetables by Kind of Plant in Indragiri Hulu Regency (ton), 2019–2021</i>	177
5.2	PERKEBUNAN	
	ESTATE CROPS	
5.2.1	Luas Areal Tanaman Perkebunan Menurut Kecamatan dan Jenis Tanaman di Kabupaten Indragiri Hulu (ha), 2020 dan 2021 <i>Planted Area of Estate Crops by Subdistrict and Type of Crops in Indragiri Hulu Regency (ha), 2020 and 2021</i>	178
5.2.2	Produksi Perkebunan Menurut Kecamatan dan Jenis Tanaman di Kabupaten Indragiri Hulu (ton), 2020 dan 2021	

	<i>Production of Estate by Subdistrict and Type of Crops in Indragiri Hulu Regency (ton), 2020 and 2021</i>	182
5.3	PETERNAKAN	
	LIVESTOCK	
5.3.1	Populasi Ternak menurut Kecamatan dan Jenis Ternak di Kabupaten Indragiri Hulu, 2021 <i>Livestock Population by Subdistrict and Kind of Livestock in Indragiri Hulu Regency, 2021</i>	186
5.3.2	Populasi Unggas menurut Kecamatan dan Jenis Unggas di Kabupaten Indragiri Hulu, 2021 <i>Poultry Population by Subdistrict and Kind of Poultry in Indragiri Hulu Regency, 2021</i>	188
5.3.3	Jumlah Ternak yang Dipotong menurut Kecamatan dan Jenis Ternak di Kabupaten Indragiri Hulu, 2021 <i>Livestock Slaughtered by Sub District and Kind og Livestock in Indragiri Hulu Regency, 2021</i>	189
5.4	PERIKANA	
	FISHERY	
5.3.1	Produksi Perikanan Perairan Umum menurut Kecamatan (ton), 2021 <i>Public Waters Fisheries Production by District (tons), 2021</i>	191
6.	INDUSTRI, PERTAMBANGAN, DAN ENERGI/ INDUSTRY, MINING, AND ENERGY	
6.1	Listrik Terjual pada Cabang/Ranting PLN di Kabupaten Indragiri Hulu, 2011-2021 <i>Electric Sold at PLN Branch in Indragiri Hulu Regency, 2011-2021</i>	200
6.2	Jumlah Pelanggan Listrik Menurut Kecamatan di Kabupaten Indragiri Hulu, 2021 <i>Number of Electricity Customers by Subdistrict in Indragiri Hulu Regency, 2021</i>	201
6.1	Daya Terpasang, Produksi, dan Distribusi Listrik PT. PLN (Persero) pada Cabang/Ranting PLN di Kabupaten Indragiri Hulu, 2011-2021 <i>Installed Electricity Power, Production, and Distribution of PT. PLN (Persero) at PLN Branch in Indragiri Hulu Regency, 2011-2021</i>	202
6.2	Jumlah Pelanggan Listrik Menurut Kecamatan	

	di Kabupaten Indragiri Hulu, 2016–2021 <i>Number of Electricity Customers by Subdistrict in Indragiri Hulu Regency, 2016–2021</i>	203
6.3	Jumlah Produksi dan Air yang Disalurkan Menurut Kecamatan di Kabupaten Indragiri Hulu, 2021 <i>Number of Produced and Distributed Water by Subdistrict in Indragiri Hulu Regency, 2021</i>	204
7.	PARIWISATA/TOURISM	
7.1	Jumlah Objek Wisata Menurut di Kabupaten Indragiri Hulu, 2021	
7.1	Jumlah Rumah Makan/Restoran Menurut Kecamatan di Kabupaten Indragiri Hulu, 2018–2021 <i>Number of Restaurants by Subdistrict in Indragiri Hulu Regency, 2018–2021</i>	211
7.2	Jumlah Objek Wisata Menurut Kecamatan di Kabupaten Indragiri Hulu, 2021 <i>Number of Tourism Attractions by Sub District in Indragiri Hulu Regency, 2021</i>	212
8.	TRANSPORTASI DAN KOMUNIKASI/ TRANSPORTATION AND COMMUNICATION	
8.1.3	Panjang Jalan Menurut Kondisi Jalan di Kabupaten Indragiri Hulu (km), 2019–2021 <i>Length of Roads by Condition of Roads in Indragiri Hulu Regency (km), 2019–2021</i>	219
8.1.2	Panjang Jalan Menurut Jenis Permukaan Jalan di Kabupaten Indragiri Hulu (km), 2019–2021 <i>Length of Roads by Type of Road Surface in Indragiri Hulu Regency (km), 2019–2021</i>	220
8.1	TRANSPORTASI TRANSPORTATION	
8.1.1	Panjang Jalan ¹ Menurut Tingkat Kewenangan Pemerintahan di Kabupaten Indragiri Hulu (km), 2019–2021 <i>Length of Roads¹ by Level of Government Authority in Indragiri Hulu Regency (km), 2019–2021</i>	221
8.1.2	Panjang Jalan Menurut Jenis Permukaan Jalan di Kabupaten Indragiri Hulu (km), 2019–2021	

	<i>Length of Roads by Type of Road Surface in Indragiri Hulu Regency (km), 2019–2021</i>	222
8.1.3	Panjang Jalan Menurut Kondisi Jalan di Kabupaten Indragiri Hulu (km), 2019–2021 <i>Length of Roads by Condition of Roads in Indragiri Hulu Regency (km), 2019–2021</i>	223
8.1.4	Jumlah Kendaraan Bermotor menurut Kecamatan dan Jenis Kendaraan di Kabupaten Indragiri Hulu, 2021 <i>Number of Motor Vehicles by Subdistrict and Type of Vehicle in Indragiri Hulu Regency, 2021</i>	224
8.2	KOMUNIKASI	
	COMMUNICATION	
8.2.1	Jumlah Kantor Pos Pembantu Menurut Kecamatan di Kabupaten Indragiri Hulu, 2018–2021 <i>Number of Post Offices Subsidiaries by Subdistrict in Indragiri Hulu Regency, 2018–2021</i>	225
8.2.2	Jumlah Pengiriman dan Penerimaan Surat Menurut Kantor Pos, 2021 <i>Number of Mail Delivery and Reciepts by Post Office, 2021</i>	226
8.2.3	Jumlah Pengiriman dan Penerimaan Paket Menurut Kantor Pos, 2021 <i>Number of Shipping Delivery and Reciepts by Post Office, 2021</i>	
8.2.4	Jumlah Pengiriman dan Penerimaan Wasel Pos Menurut Kantor Pos, 2021 <i>Number of Postage Delivery and Reciepts by Post Office, 2021</i>	
8.2.5	Jumlah Pengiriman dan Penerimaan Wasel Pos Menurut Kantor Pos, 2021 <i>Number of Postage Delivery and Reciepts by Post Office, 2021</i>	
9.	PERBANKAN, KOPERASI, DAN HARGA-HARGA/	
	BANKING, COOPERATIVE, AND PRICES	
9.1	Jumlah Bank Aktif Menurut Kecamatan di Kabupaten Indragiri Hulu, 2021 <i>Number of Active Bank by Subdistrict in Indragiri Hulu Regency, 2021</i> .	238
10.	PENGELUARAN PENDUDUK/POPULATION EXPENDITURE	
10.1	Persentase Pengeluaran per Kapita Sebulan Menurut Kelompok Komoditas di Kabupaten Indragiri Hulu, 2021	
10.1	Rata-rata Pengeluaran per Kapita Sebulan Menurut Kelompok Komoditas (rupiah) di Kabupaten Indragiri Hulu, 2020 dan 2021 <i>Monthly Average Expenditure per Capita by Commodity Group (rupiahs) in Indragiri Hulu Regency, 2020 and 2021</i>	244

10.2	Persentase Pengeluaran per Kapita Sebulan Menurut Kelompok Komoditas di Kabupaten Indragiri Hulu, 2020 dan 2021 <i>Percentage of Monthly Expenditure per Capita by Commodity Group in Indragiri Hulu Regency, 2020 and 2021</i>	245
10.3	Persentase Penduduk Menurut Golongan Pengeluaran Per Kapita Sebulan di Kabupaten Indragiri Hulu, 2021 <i>Percentage of Population by Per Capita Spending Group a Month in Indragiri Hulu Regency, 2021</i>	246
11.	PERDAGANGAN/TRADE	
11.1	Jumlah Sarana Perdagangan Menurut Jenisnya di Kabupaten Indragiri Hulu, 2021	
11.1	Jumlah Sarana Perdagangan Menurut Jenisnya di Kabupaten Indragiri Hulu, 2021 <i>Number of Trading Facilities by Type of Facility in Indragiri Hulu Regency, 2021</i>	254
12.	SISTEM NERACA REGIONAL/SYSTEM OF REGIONAL ACCOUNTS	
12.1.	Produk Domestik Regional Bruto Atas Dasar Harga Berlaku Menurut Lapangan Usaha di Kabupaten Indragiri Hulu (miliar rupiah), 2016–2021 <i>Gross Regional Domestic Product at Current Market Prices by Industry in Indragiri Hulu Regency (billion rupiahs), 2016–2021</i>	262
12.2	Produk Domestik Regional Bruto Atas Dasar Harga Konstan 2010 Menurut Lapangan Usaha di Kabupaten Indragiri Hulu (miliar rupiah), 2016–2021 <i>Gross Regional Domestic Product at 2010 Constant Market Prices by Industry in Indragiri Hulu Regency (billion rupiahs), 2016–2021</i>	264
12.3	Distribusi Persentase Produk Domestik Regional Bruto Atas Dasar Harga Berlaku Menurut Lapangan Usaha di Kabupaten Indragiri Hulu, 2016–2021 <i>Percentage Distribution of Gross Regional Domestic Product at Current Market Prices by Industry in Indragiri Hulu Regency, 2016–2021</i>	266
12.4	Laju Pertumbuhan Produk Domestik Regional Bruto Atas Dasar Harga Konstan 2010 Menurut Lapangan Usaha di Kabupaten Indragiri Hulu (persen), 2018–2021 <i>Growth Rate of Gross Regional Domestic Product at 2010 Constant Market Prices by Industry in Indragiri Hulu Regency (percent), 2018–2021</i>	268

12.5	Produk Domestik Regional Bruto Atas Dasar Harga Berlaku Menurut Jenis Pengeluaran di Kabupaten Indragiri Hulu (miliar rupiah), 2015–2020 <i>Gross Regional Domestic Product at Current Market Prices by Type of Expenditure in Indragiri Hulu Regency (billion rupiahs), 2015–2020.....</i>	270
12.6	Produk Domestik Regional Bruto Atas Dasar Harga Konstan 2010 Menurut Jenis Pengeluaran di Kabupaten Indragiri Hulu (miliar rupiah), 2015–2020 <i>Gross Regional Domestic Product at 2010 Constant Market Prices by Type of Expenditure in Indragiri Hulu Regency (billion rupiahs), 2015–2020.....</i>	271
13.	PERBANDINGAN ANTAR KABUPATEN/ KOTA/ REGENCY/MUNICIPAL COMPARISON	
13.1	Jumlah Penduduk Menurut Kabupaten/Kota di Provinsi Riau (ribu),2021	
13.2	Indeks Pembangunan Manusia Menurut Kabupaten/Kota di Provinsi Riau,2021	
13.1	Jumlah Penduduk Menurut Kabupaten/ Kota di Provinsi Riau (ribu), 2016–2021 <i>Population by Regency/Municipality in Riau Province (thousand), 2016–2021</i>	279
13.2	Laju Pertumbuhan Produk Domestik Regional Bruto Atas Dasar Harga Konstan 2010 Menurut Kabupaten/Kota di Provinsi Riau (persen), 2016–2021 <i>Rate of Growth of Gross Regional Domestic Products at Constant 2010 Prices by Regency/Municipality in Riau Province (percent), 2016–2021</i>	280
13.3	Jumlah Penduduk Miskin Menurut Kabupaten/ Kota di Provinsi Riau (ribu), 2016–2021 <i>Number of Poor Population by Regency/Municipality in Riau Province (thousand), 2016–2021.....</i>	281
13.4	Indeks Pembangunan Manusia Menurut Kabupaten/Kota di Provinsi Riau, 2016–2021 <i>Human Development Index by Regency/Municipality in Riau Province, 2016–2021</i>	282

DAFTAR GAMBAR/LIST OF FIGURES

	Halaman Page
1.1	Luas Daerah menurut Kecamatan (%), 2021 <i>Area of Subdistrict (%), 2021</i> 9
1.2	Jarak ke Ibukota Kabupaten Menurut Kecamatan di Kabupaten Indragiri Hulu, 2021 <i>Altitude and Distance to the Capital of Regency by Subdistrict in Indragiri Hulu Regency, 2021</i> 10
2.1	Jumlah Anggota DPRD Menurut Partai Politik di Kabupaten Indragiri Hulu, 2021 <i>Number of Members of The Regional House of Representatives by Political Parties in Indragiri Hulu Regency, 2021</i> 28
2.2	Jumlah Desa/Kelurahan di Kabupaten Indragiri Hulu, 2021 <i>Number of Villages in Indragiri Hulu Regency, 2021</i> 29
3.1	Jumlah Penduduk berdasarkan Kecamatan di Kabupaten Indragiri Hulu, 2021 <i>Population Statistics by District in Indragiri Hulu Regency, 2021</i> 59
3.2	Laju Pertumbuhan Penduduk Berdasarkan kecamatan di Kabupaten Indragiri Hulu (%), 2021 <i>Population Growth Rate Based on sub-districts in Indragiri Hulu Regency (%), 2021</i> 60
4.1	Angka Partisipasi Murni (APM) dan Angka Partisipasi Kasar (APK) Menurut Jenjang Pendidikan di Kabupaten Indragiri Hulu, 2020 dan 2021 <i>Net Participation Rates and Gross Participation Rates by Educational Level in Indragiri Hulu Regency, 2020 and 2021</i> 89
4.2	Jumlah Tenaga Kesehatan Menurut Kecamatan di Kabupaten Indragiri Hulu, 2021 <i>Number of Health Human Resources by Subdistrict in Indragiri Hulu Regency , 2021</i> 90
5.1	Luas Area Perkebunan Kelapa Sawit Menurut Kecamatan dan Jenis Tanaman di Kabupaten Indragiri Hulu (ha), 2021 <i>Palm Oil Plantation Area by District and Plant Type in Indragiri Hulu Regency</i>

	Halaman Page
	151
5.2	152
6.1	200
6.2	201
7.1	210
8.1	219
8.2	220
9.1	237
10.1	243
11.1	

	Halaman Page
2021	253
12.1 Distribusi Persentase Produk Domestik Regional Bruto Atas Dasar Harga Berlaku Menurut Lapangan Usaha di Kabupaten Indragiri Hulu, 2021 <i>Percentage Distribution of Gross Regional Domestic Product at Current Market Prices by Industry in Indragiri Hulu Regency, 2016–2021</i>	261
13.1 Jumlah Penduduk Menurut Kabupaten/Kota di Provinsi Riau (ribu),2021 <i>Population by Regency/Municipality in Riau Province (thousand), 2021</i>	277
<i>Human Development Index by Regency/Municipality in Riau Province,2021</i>	278

<https://inhukab.bps.go.id>

PENJELASAN UMUM/EXPLANATORY NOTES

Tanda-tanda, satuan-satuan, dan lain-lainnya yang digunakan dalam publikasi ini adalah sebagai berikut:

Symbols, measurement units, and acronyms which are used in this publication, are as follows:

1. TANDA-TANDA/SYMBOLS

Data tidak tersedia/Data not available	: ...
Tidak ada atau nol /Null or zero	: -
Data dapat diabaikan/Data negligible	: 0
Tanda decimal/Decimal point	: ,
Data tidak dapat ditampilkan/Not applicable	: NA
Angka estimasi/Estimated figures	: e
Angka diperbaiki/Revised figures	: r
Angka sementara/Preliminary figures	: x
Angka sangat sementara/Very preliminary figures	: xx
Angka sangat sangat sementara/Very very preliminary figures	: xxx

2. SATUAN/UNITS

barel/barrel	: 158,99 liter/litres = 1/6,2898 m ³
hektar (ha)/hectare (ha)	: 10 000 m ²
kilometer (km)/kilometres (km)	: 1 000 meter/meters (m)
knot/knot	: 1,8523 km/jam (km/hour)
kuintal/quintal	: 100 kg
KWh	: 1 000 Watt hour
MWh	: 1 000 KWh
liter (untuk beras)/litre (for rice)	: 0,80 kg
MMSCF	: 1/35,3 m ³
metrik ton (m.ton)/metric ton (m. ton)	: 0,98421 long ton = 1 000 kg
ons/ounce	: 28,31 gram/grams
ton	: 1 000 kg

Satuan lain: buah, dus, butir, helai/lembar, kaleng, batang, pulsa, ton kilometer (ton-km), jam, menit, persen (%).

Other units: unit, pack, pieces, sheet, tin, pulse, ton-kilometres(ton-km), hour, minute, percent (%).

Perbedaan angka di belakang koma disebabkan oleh pembulatan angka.

The difference in decimal numbers is caused by rounding.

DAFTAR SINGKATAN/ LIST OF ABBREVIATIONS

SI	: Stasiun Iklim
SIMPK	: Stasiun Meteorologi Pertanian Khusus
t.t	: Tempat tidur
BCG	: Bacillus Calmette Guerin
DPT	: Difteri, Pertusis, Tetanus
TT	: Tetanus Toxoid
IOT	: Industri Obat Tradisional/ <i>Traditional Medicine Industry</i>
IKOT	: Industri Kecil Obat Tradisional/ <i>Traditional Medicine Small</i>
Alkes	: Alat kesehatan/ <i>Health Kits</i>
PKRT	: Perbekalan Kesehatan Rumah tangga/ <i>Household Health Logistics</i>
Kompl	: Komplemen/ <i>Complement</i>
IRTP	: Industri Pangan Produksi Rumah Tangga/ <i>Foods Home Industry</i>
PBF	: Pedagang Besar Farmasi/ <i>Pharmacy Whole-seller</i>
GFK	: Gudang Farmasi Kab/Kota/Regency/ <i>Municipality Pharmacy Warehouse</i>
RB	: Rumah Bersalin/ <i>Delivery House</i>
Pustu	: Puskesmas pembantu/ <i>Auxiliary Public Health Center</i>
BP	: Balai Pengobatan/ <i>Polyclinic</i>
TPS	: Tempat Pembuangan Sementara / <i>landfill</i>
Jamkesmas	: Jaminan kesehatan masyarakat miskin/ <i>Poor public health insurance</i>
PJKMU	: Program Jaminan Kesehatan Masyarakat Umum
SIUP	: Surat Ijin Usaha Perdagangan/ <i>Trading Permission Letter</i>
TDP	: Tanda Daftar Perusahaan/ <i>Company Registration Identity</i>
API	: Angka Pengenal Importir/ <i>Importer's Identity Number</i>

Statistik Kunci, 2019–2021 Key Statistics, 2019–2021

Rincian/Description (1)	Satuan/Unit (2)	2019 (3)	2020 (4)	2021 (5)
SOSIAL/SOCIAL				
Penduduk ¹ /Population ¹	juta/million	441 789	444.548	453.241 ⁹
Laju Pertumbuhan Penduduk ¹ /Population Growth ¹	%	2,38	1,97 ⁹	2,61
Angka Harapan Hidup ^{1-e} /Life Expectancy Rate ¹	tahun/years	70,20	70,25	-
Angka Melek Huruf Usia 15+ /Literacy Rate Aged 15+	%	98,79	98,90	-
Tingkat Partisipasi Angkatan Kerja -TPAK ^{2,3} Labour Force Participation Rate-LFPR ^{2,3}	%	65,94	68,42	-
Tingkat Pengangguran Terbuka-TPT ² Unemployment Rate-UR ²	%	4,53 ⁴	4,79 ⁴	-
Penduduk Miskin ⁵ /Poor People ⁴	juta/million	26,66	26,66	-
Persentase Penduduk Miskin ⁴ Percentage of Poor People ⁴	%	6,06	5,96	-
Indeks Pembangunan Manusia-IPM ⁵ Human Development Index ⁵	-	70,05	69,83	69,83
EKONOMI/ECONOMIC				
Produk Domestik Regional Bruto (PDRB) Harga Berlaku ⁶ Gross Regional Domestic Bruto (GRDP) at Current Price ⁶	triliun rupiah trillion rupiahs	41 659,13 ^x	42 511,32 ^{xx}	48 957,00 ^{xx}
Laju Pertumbuhan Ekonomi ⁸ /Economic Growth ⁷	%	3,78 ^x	-0,12 ^{xx}	4,51 ^{xx}
PDRB Per Kapita Harga Berlaku ^{6,8} Per Capita of GRDP at Current Price ^{6,8}	juta rupiah million rupiahs	94.30 ^x	95,89 ^{9xx}	108,015 ^{9xx}

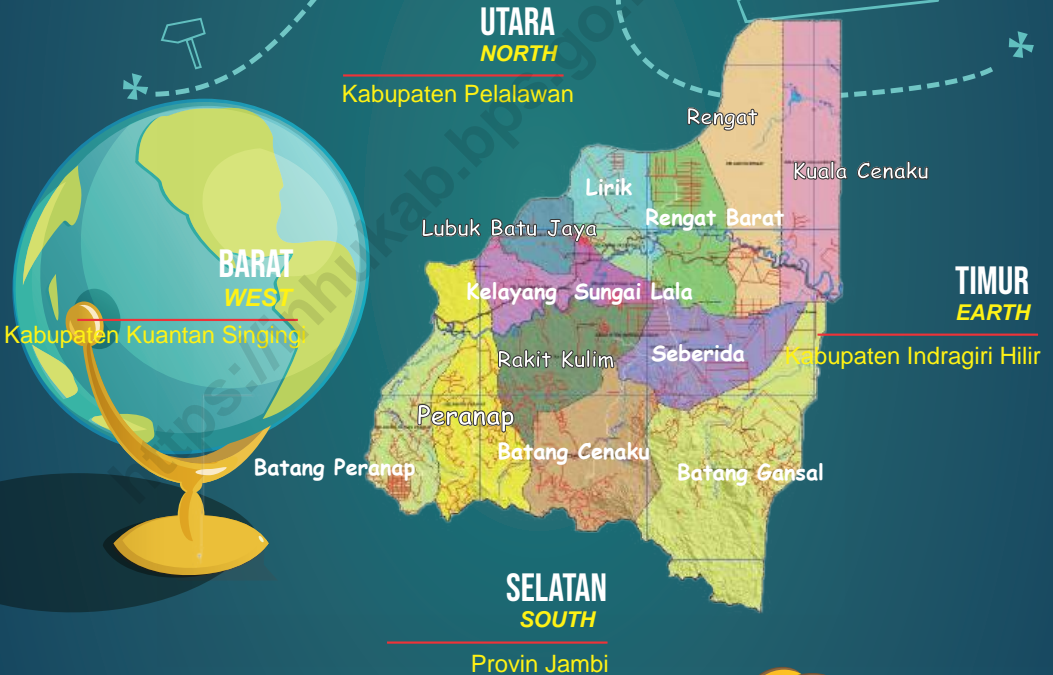
- Catatan/Notes: ¹ Hasil proyeksi penduduk Indonesia 2010–2035 (pertengahan tahun/Juni)/The result of Indonesia population projection 2010–2035 (mid year/June)
- ² Kondisi Agustus/Condition at August
- ³ Menggunakan penimbang hasil proyeksi penduduk tahun 2010–2035/Weighted by the 2010–2035 population projection
- ⁴ Kondisi Maret/Condition at March
- ⁵ Sejak tahun 2010, IPM dihitung dengan metode baru. Komponen IPM metode baru adalah angka harapan hidup saat lahir, harapan lama sekolah, rata-rata lama sekolah, dan pengeluaran per kapita/Since 2010, HDI was calculated using new method. New HDI component are life expectancy at birth, expected years of schooling, means years of schooling, and expenditure per capita
- ⁶ Mulai tahun 2010 mengadopsi System of National Account 2008 (SNA 2008)/Since 2010 is in line with System of National Account 2008 (SNA 2008)
- ⁷ Menggunakan tahun dasar 2010 (2010=100)/Using 2010 base year (2010=100)
- ⁸ Menggunakan proyeksi penduduk berdasarkan hasil SP2010/Using population projection based on SP2010
- ⁹ Menggunakan Hasil SP2021 (September)/The result of the 2021 Population Census (September)

BAB 1 Geografi dan Iklim

Chapter 1 *Geographic and Climate*

PERBATASAN WILAYAH KABUPATEN INDRAGIRI HULU

REGIONAL BORDER OF INDRAGIRI HULU REGENCY GEOGRAPHY AND CLIMATE



PENJELASAN TEKNIS

1. **Luas wilayah** adalah sebuah daerah yang dikuasai atau menjadi teritorial dari sebuah kedaulatan.

- Luas wilayah Kecamatan Batang Peranap masih tergabung dengan kecamatan induknya, yakni Kecamatan Peranap.
- Luas wilayah Kecamatan Rakit Kulim masih tergabung dengan kecamatan induknya, yaitu Kecamatan Kelayang.
- Luas wilayah Kecamatan Sungai Lala dan Lubuk Batu Jaya masih tergabung dengan kecamatan induknya, yakni Kecamatan Pasir Penyu.
- Luas wilayah Kecamatan Kuala Cenaku masih tergabung dengan kecamatan induknya, yakni Kecamatan Rengat.

2. **Polusi atau pencemaran lingkungan** adalah berubahnya tatanan lingkungan oleh kegiatan manusia atau oleh proses alam sehingga kualitas lingkungan turun sampai ke tingkat tertentu yang menyebabkan lingkungan menjadi tidak berfungsi lagi sesuai dengan peruntukannya (Undang-undang Pokok Pengelolaan Lingkungan Hidup No 4 Tahun 1982).

TECHNICAL NOTES

1. **The total area** is an area controlled or become territorial of a sovereign.

- *The total area of Batang Peranap District still join the parent district, namely Peranap District.*
- *The total area of Rakit Kulim District still join the parent district, namely Kelayang District.*
- *The total area of Sungai Lala and Lubuk Batu Jaya District still join the parent district, namely Pasir Penyu District.*
- *The total area of Kuala Cenaku District still join the parent district, namely Rengat District.*

2. **Environmental pollution** is the change of the environmental order by human activities or by natural processes so that the quality of the environment down to a certain level that causes the environment to be no longer functioning in accordance with its allocation (Basic Law of Environmental Management No. 4/1982).

3. **Bahan berbahaya dan beracun (B3)** adalah zat atau bahan-bahan lain yang dapat membahayakan kesehatan atau kelangsungan hidup manusia, makhluk lain, dan atau lingkungan hidup pada umumnya. Karena sifat-sifatnya itu, bahan berbahaya dan beracun serta limbahnya perlu penanganan khusus.
 4. **Air limbah** adalah air yang telah mengalami penurunan kualitas karena pengaruh manusia.
 5. **Suhu udara** adalah keadaan udara pada waktu dan tempat tertentu.
 6. **Kelembaban udara** adalah jumlah kandungan uap air yang ada dalam udara.
 7. **Kecepatan angin** adalah kecepatan udara yang bergerak secara horizontal pada ketinggian dua meter di atas tanah.
 8. **Tekanan udara** adalah tekanan yang ditimbulkan oleh beratnya lapisan udara.
 9. **Penyinaran matahari** merupakan energi panas matahari yang menimbulkan perubahan suhu, tekanan, dan kelembaban udara di muka bumi.
3. **Hazardous and toxic substances** are substances or other substances which may harm the health or survival of humans, other creatures, and or the environment in general. Due to its properties, hazardous and toxic materials and wastes require special handling.
 4. **Wastewater** is water that has decreased quality because of human influence.
 5. **The air temperature** was the state of the air at a specific time and place.
 6. **Humidity** is the amount of water vapor content in the air.
 7. **Wind speed** is the speed of the air that moves horizontally at a height of two meters above the ground.
 8. **Air pressure** is the pressure exerted by the severity of the air layer.
 9. **Solar radiation** is solar thermal energy that causes changes in temperature, pressure, and humidity in the face of the earth.

10. **Curah hujan** merupakan jumlah air yang jatuh di permukaan tanah selama periode tertentu.
10. **Rainfall** is the amount of water that falls on the ground during certain periods.

<https://inhukab.bps.go.id>

ULASAN

DESCRIPTION

1 Lokasi dan Keadaan Geografis

1.1 Location and Geographical Condition

Luas wilayah Kabupaten IndragiriHulu meliputi 8.198,26 Km² (819.826,0 Ha) yang terdiri dari dataran rendah, dataran tinggi dan rawa-rawa dengan ketinggian 5-100 m di atas permukaan laut.

Area width of Indragiri Hulu Regency comprise 8.198,26 Km² (819.826,0 Ha). Which is consist of low land, high land and swamp area with altitude of 5-100 m above sea level.

Kabupaten Indragiri Hulu terletak pada :

Indragiri Hulu Regency located on :

- 0^o 15' Lintang Utara
- 1^o 5' Lintang Selatan
- 101^o 10' Bujur Timur
- 102^o 48' Bujur Timur

- 0^o15' North Latitude
- 1^o 5' South Latitude
- 101^o 10' East Longitude
- 102^o 48' East Longitude

Kabupaten Indragiri Hulu berbatasan dengan :

Indragiri Hulu Regency have border with :

- Sebelah Utara dengan Kabupaten Pelalawan
- Sebelah Selatan dengan Kabupaten Bungo Tebo (Propinsi Jambi)
- Sebelah Barat dengan Kabupaten Kuantan Singingi
- Sebelah Timur dengan Kabupaten Indragiri Hilir

- *Pelalawan Regency at the north side*
- *Bungo Tebo Regency (Jambi Province) at the south side*
- *Kuantan Singingi Regency in the west side*
- *Indragiri Hilir Regency in the east side*

Ibukota kecamatan dengan jarak terjauh dari ibukota kabupaten adalah Kecamatan Batang Peranap dengan jarak 96 km.

Sub district Capital with most far distance from Regency Capital is Batang Peranap Sub district Capital with distance at 96 km from Regency Capital.

Permasalahan terkait pencemaran lingkungan yang terjadi di Kabupaten Indragiri Hulu tidak lepas dari perhatian perusahaan yang ada mengenai bagaimana pengelolaan limbah itu dihasilkan. Pengelolaan limbah

Problems related to environmental pollution that occurred in Indragiri Hulu Regency can not be separated from the company's concern about how waste management is generated. The management of industrial waste or

hasil industri atau limbah pabrik memerlukan penanganan khusus dan juga kerjasama dari pemerintah daerah setempat.

factory waste requires special handling as well as cooperation from the local government.

Di Kabupaten Indragiri Hulu tercatat ada sebanyak 71 perusahaan yang berpotensi mencemarkan lingkungan. Jumlah ini naik dari tahun 2020 lalu yang berjumlah 89 perusahaan. Ini menunjukkan adanya peningkatan peran serta perusahaan untuk memiliki izin pengelolaan lingkungan. Sementara itu, pada tahun 2021 tercatat ada sebanyak 42 perusahaan di Kabupaten Indragiri Hulu yang memiliki izin pengelolaan limbah bahan berbahaya dan beracun (B3) dan sebanyak 27 perusahaan yang memiliki izin pembuangan air limbah.

In Indragiri Hulu Regency there are 94 companies that have the potential to pollute the environment. This number increased from 2018 ago which amounted to 89 companies. This show an increase in the participation of companies to environmental management permit. Meanwhile, by 2021 there are 42 companies in Indragiri Hulu Regency which have licenses for hazardous and toxic waste management (B3) and as many as 27 companies have wastewater permits.

1.2 Iklim

Suhu dan kelembaban udara disuatu tempat antara lain ditentukan oleh tinggi rendahnya tempat tersebut terhadap permukaan laut dan jaraknya dari pantai. Suhu udara maksimum pada tahun 2021 yaitu 35,4 °C, sedangkan suhu minimum berkisar pada 21,0 °C. Curah hujan disuatu tempat antara lain dipengaruhi oleh keadaan iklim, keadaan ortographi dan perputaran/pertemuan arus udara, oleh karena itu jumlah curah hujan beragam menurut bulan dan stasiun pengamat. Curah hujan maksimum pada tahun 2021 sebesar 328,9 mm/22 hari yang terjadi pada bulan Januari. Kelembapan udara maksimum

1.2 Climate

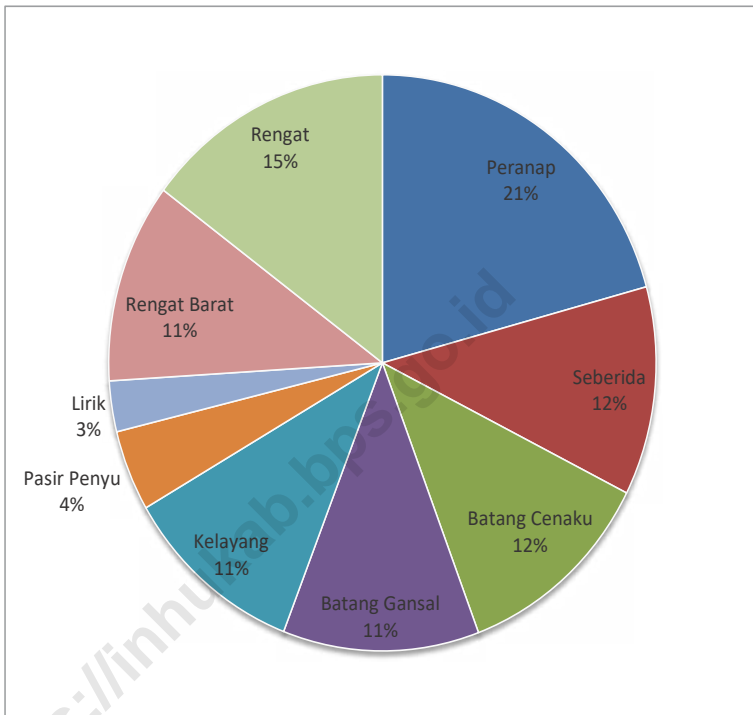
Climate and air humidity of one place, among them, determined by, the lowness of one place toward sea level and distance to the coast. Maximum air temperature at the year of 2021 was around 35.4 °C, while minimum temperature was around 21.0 °C Rain fall in one place, among them, influenced by climate condition, orthographic condition and circulation/ impact of air flow, so that the amount of rain fall are variously, according to month and observation station. Maximum rainfall at the year of 2021 was

mencapai 100%, sedangkan kelembapan udara minimum berkisar pada 45%.

around 328,9 mm/22 days, which occurred in November. Maximum air humidity was reached 100%, while minimum humidity 45%.

<https://inhukab.bps.go.id>

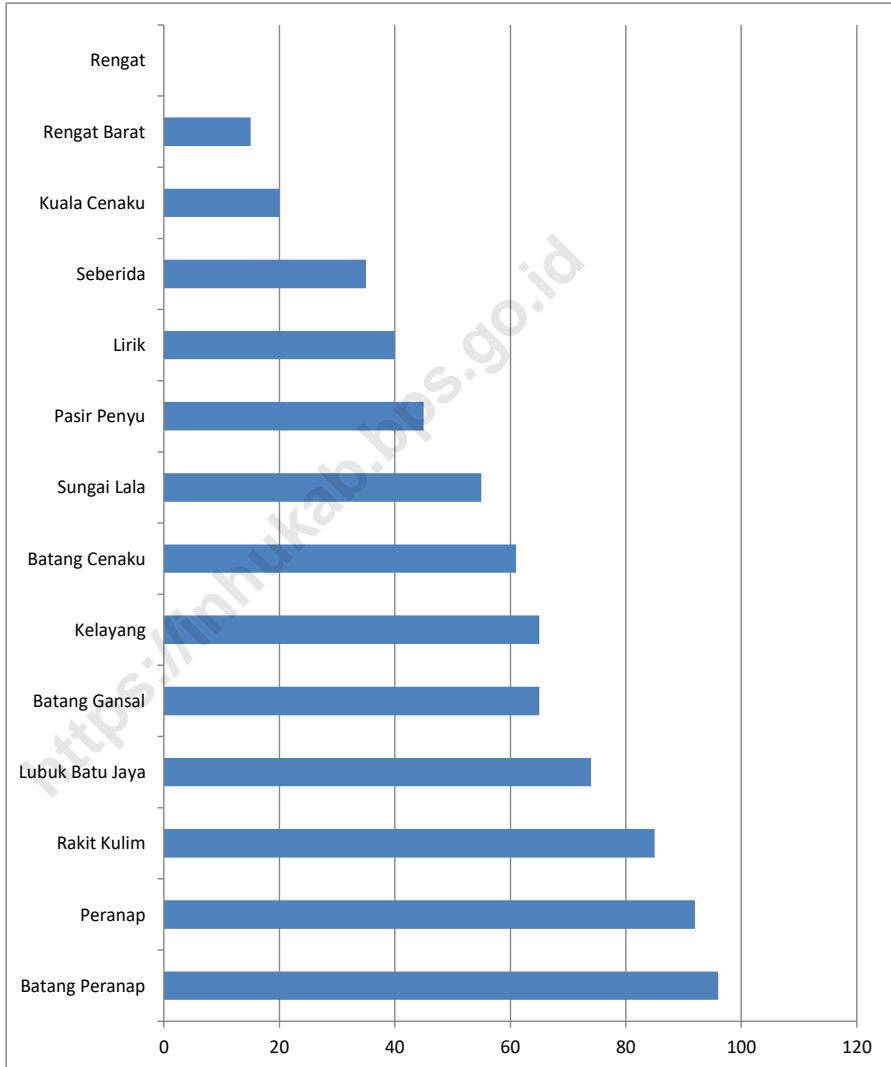
Gambar 1.1 Luas Daerah menurut Kecamatan (%), 2021
Figures 1.1 Area of Subdistrict (%), 2021



Sumber/Source : Stasiun Meterologi Japura/ Japura Meteorology Station

Gambar 1.2
Figures

Jarak ke Ibukota Kabupaten Menurut Kecamatan di Kabupaten Indragiri Hulu, 2021
Altitude and Distance to the Capital of Regency by Subdistrict in Indragiri Hulu Regency, 2021



Sumber/Source: Stasuin Meterologi Japura/ Japura Meteorology Station

1.1 KEADAAN GEOGRAFI GEOGRAPHY CONDITION

Tabel 1.1.1 **Luas Daerah dan Jumlah Pulau Menurut Kecamatan di Kabupaten Indragiri Hulu, 2021**
Total Area and Number of Islands by Subdistrict in Indragiri Hulu Regency, 2021

Kecamatan <i>Subdistrict</i>	Ibukota Kecamatan <i>Capital of Subdistrict</i>	Luas <i>Total Area</i> (km ² /sq.km)
(1)	(2)	(3)
Peranap	Peranap	1 700,98
Batang Peranap	Selunak	*)
Seberida	Pangkalan Kasai	960,29
Batang Cenaku	Aur Cina	970,00
Batang Gansal	Seberida	950,00
Kelayang	Simpang Kelayang	879,84
Rakit Kulim	Petonggan	*)
Pasir Penyau	Air Molek	372,50
Lirik	Lirik Area	233,60
Sungai Lala	Kelawat	*)
Lubuk Batu Jaya	Lubuk Batu Tinggal	*)
Rengat Barat	Pematang Reba	921,00
Rengat	Rengat	1 210,50
Kuala Cenaku	Kuala Cenaku	*)
Indragiri Hulu	Indragiri Hulu	8 198,71

Lanjutan Tabel/*Continued Table 1.1.1*

Kecamatan <i>Subdistrict</i>	Persentase terhadap Luas Kabupaten <i>Percentage to Regency Area</i>	Jumlah Pulau <i>Number of Islands</i>
(1)	(4)	(5)
Peranap	20.75	...
Batang Peranap	*)	...
Seberida	11.71	...
Batang Cenaku	11.83	...
Batang Gansal	11.59	...
Kelayang	10.73	...
Rakit Kulim	*)	...
Pasir Penyu	4.54	...
Lirik	2.85	...
Sungai Lala	*)	...
Lubuk Batu Jaya	*)	...
Rengat Barat	11.23	...
Rengat	14.76	...
Kuala Cenaku	*)	...
Indragiri Hulu	100	1

Catatan/*Note*: *) luas tidak dapat ditampilkan

Sumber/*Source*: Stasuin Meterologi Japura/ *Japura Meteorology Station*

Tabel
Table 1.1.2

Tinggi Wilayah dan Jarak ke Ibukota Kabupaten Menurut Kecamatan di Kabupaten Indragiri Hulu, 2021
Altitude and Distance to the Capital of Regency by Subdistrict in Indragiri Hulu Regency, 2021

Kecamatan Subdistrict	Tinggi Wilayah (mdpl) Altitude (m a.s.l)	Jarak ke Ibukota Kabupaten Distance to the Capital of Regency
(1)	(2)	(3)
Peranap	38	92
Batang Peranap	24	96
Seberida	53	35
Batang Cenaku	42.5	61
Batang Gansal	100	65
Kelayang	62	65
Rakit Kulim	30.9	85
Pasir Penyu	35	45
Lirik	6	40
Sungai Lala	20.6	55
Lubuk Batu Jaya	32.1	74
Rengat Barat	23	15
Rengat	13.2	0
Kuala Cenaku	5.1	20
Indragiri Hulu	34.67	...

Sumber/Source: Stasiun Meteorologi Japura/ Japura Meteorology Station

Tabel 1.1.3 Jumlah Perusahaan yang Berpotensi Mencemari Lingkungan menurut Kecamatan di Kabupaten Indragiri Hulu, 2018-2021
Number of Establishment Those Potential Environmental Pollution by Subdistrict in Indragiri Hulu Regency, 2018-2021

Bulan Month	Tahun/Year		
	2018	2020	2021
(1)	(2)	(3)	(4)
Peranap	1	1	11
Batang Peranap	1	1	1
Seberida	13	14	8
Batang Cenaku	1	1	4
Batang Gansal	25	25	10
Kelayang	5	6	2
Rakit Kulim	2	2	5
Pasir Penyau	4	5	2
Lirik	4	4	7
Sungai Lala	3	4	7
Lubuk Batu Jaya	2	3	2
Rengat Barat	15	15	8
Rengat	8	8	2
Kuala Cenaku	5	5	2
Indragiri Hulu	89	94	71

Sumber/Source: Dinas Lingkungan Hidup Kabupaten Indragiri Hulu/Regional Environment Impact of Indragiri Hulu Regency

Tabel
Table 1.1.4

Jumlah Perusahaan yang Memiliki Izin Pengelolaan Limbah B3 di Kabupaten Indragiri Hulu, 2018-2021
Number of Companies Who Have B3 Waste Management Permit in Indragiri Hulu Regency, 2018-2021

Bulan Month	Tahun/Year		
	2018	2020	2021
(1)	(2)	(3)	(4)
Perkebunan dan Pabrik Kelapa Sawit Palm Oil Plantation and Plant	7	7	7
Perkebunan Kelapa Sawit Palm Oil Plantation	3	5	5
Pabrik Kelapa Sawit Palm Oil Factory	12	14	14
Perkebunan Karet Rubber Plantation	1	1	1
Pabrik Karet Rubber Factory	2	2	2
Jasa Pertambangan Minyak dan Gas Bumi Oil and Gas Mining Services	1	1	1
Eksplorasi Produksi Minyak dan Gas Bumi Exploration of Oil and Gas Production	3	3	3
Workshop/Bengkel Perbaikan Tabung LPG 3 Kg Repair Workshop LPG 3 Kg	1	1	1
Hutan Tanaman Industri Industrial Forest	4	4	4
Rumah Sakit dan Pelayanan Kesehatan Hospital and Health Services	1	1	1
Showroom Mobil dan Bengkel Car Showroom and Workshop	1	1	1
Pembangkit Listrik Tenaga Mesin Gas Gas Engine Power Plant	1	1	1
Pembangkit Listrik Tenaga Diesel Diesel Power Plant	1	1	1
Indragiri Hulu	38	42	42

Sumber/Source: Dinas Lingkungan Hidup Kabupaten Indragiri Hulu/Regional Environment Impact of Indragiri Hulu Regency

Tabel 1.1.5 Jumlah Perusahaan yang Memiliki Izin Pembuangan Air Limbah di Kabupaten Indragiri Hulu, 2018-2021
Table 1.1.5 Number of Companies Who Have Waste Disposal Permits in Indragiri Hulu Regency, 2018-2021

Bulan Month	Tahun/Year		
	2018	2020	2021
(1)	(2)	(3)	(4)
Perkebunan dan Pabrik Kelapa Sawit Palm Oil Plantation and Plant	5	7	7
Pabrik Kelapa Sawit Palm Oil Factory	10	12	14
Industri Karet Remah Crumb Rubber Industry	2	2	2
Produksi Migas Oil and Gas Production	2	2	2
Rumah Sakit Umum Daerah Regional Public Hospital	2	2	2
Indragiri Hulu	21	25	27

Sumber/Source: Dinas Lingkungan Hidup Kabupaten Indragiri Hulu/Regional Environment Impact of Indragiri Hulu Regency

1.2 KEADAAN IKLIM CLIMATE CONDITION

Tabel 1.2.1 Pengamatan Unsur Iklim Menurut Bulan di Kabupaten Indragiri Hulu, 2021
Table 1.2.1 Observation of Climate Elements By Months at Indragiri Hulu Regency, 2021

Bulan Month	Suhu/Temperature (°C)			Kelembaban/Humidity (%)		
	Minimum	Rata-rata Average	Maksimum Maximum	Minimum	Rata-rata Average	Maksimum Maximum
(1)	(2)	(3)	(4)	(5)	(6)	(7)
Januari/January	21,8	25,9	32,6	59	89	100
Februari/February	21,8	27,1	34,6	52	82	98
Maret/March	22,0	27,0	34,5	51	85	100
April/April	21,8	27,0	35,4	50	86	98
Mei/May	23,0	27,7	34,8	56	86	98
Juni/June	22,2	27,4	34,8	51	84	98
Juli/July	21,8	27,4	34,8	50	83	98
Agustus/August	22,6	26,9	34,4	50	85	100
September/September	22,6	26,9	34,4	52	85	98
Oktober/October	22,0	27,3	35,0	51	86	98
November/November	21,0	27,4	35,2	45	84	100
Desember/December	22,0	26,9	35,0	51	86	100

Lanjutan Tabel/*Continued Table 1.2.1*

Bulan Month	Kecepatan Angin (m/det) Wind Velocity (m/sec)			Tekanan Udara/Atmospheric Pressure (mb)		
	Minimum	Rata-rata Average	Maksimum Maximum	Minimum	Rata-rata Average	Maksimum Maximum
(1)	(8)	(9)	(10)	(11)	(12)	(13)
Januari/January	-	5	-	-	1009,3	-
Februari/February	-	5	-	-	1009,8	-
Maret/March	-	5	-	-	1009,0	-
April/April	-	5	-	-	1009,5	-
Mei/May	-	5	-	-	1008,2	-
Juni/June	-	5	-	-	1009,6	-
Juli/July	-	5	-	-	1009,1	-
Agustus/August	-	5	-	-	1009,9	-
September/September	-	5	-	-	1009,2	-
Oktober/October	-	5	-	-	1009,0	-
November/November	-	5	-	-	1008,0	-
Desember/December	-	5	-	-	1010,0	-

Lanjutan Tabel/*Continued Table 1.2.1*

Bulan Month	Jumlah Curah Hujan Number of Precipitation (mm)	Jumlah Hari Hujan (hari) Number of Rainy Days (day)	Penyinaran Matahari Duration of Sunshine (%)
(1)	(14)	(15)	(16)
Januari/January	251,1	17	27,9
Februari/February	91,5	9	59
Maret/March	214,7	17	53,4
April/April	262,3	22	55
Mei/May	228,0	21	60,3
Juni/June	291,1	14	59
Juli/July	80,0	12	62,8
Agustus/August	265,3	16	44
September/September	132,5	19	49
Oktober/October	328,9	21	52,4
November/November	265,5	15	54,5
Desember/December	179,2	22	29

Sumber/Source: Stasiun Meterologi Japura/ *Japura Meteorology Station*


Lanjutan Tabel/*Continued Table 1.2.1*

Bulan Month	Penguapan (mm) Evaporation (mm)	Frekuensi Petir (kali) Frequency of Thunderstorm (times)	Kejadian Kabut (kali) Fog Occurrence (times)	Kejadian Asap (kali) Smoke Occurrence (times)
(1)	(17)	(18)	(19)	(20)
Januari/January	87,6	4	2	0
Februari/February	103,1	2	3	0
Maret/March	119,9	11	6	0
April/April	116	16	9	0
Mei/May	108,6	13	8	0
Juni/June	101,5	8	9	0
Juli/July	113,9	4	4	0
Agustus/August	113,8	5	4	0
September/September	110,3	6	7	0
Oktober/October	105,1	9	5	0
November/November	111,3	4	11	0
Desember/December	93,6	9	5	0

Sumber/*Source*: Stasun Meterologi Japura/ *Japura Meteorology Station*

Jumlah PNS di Kabupaten Indragiri Hulu, 2020

Number of Civil Servants of Indragiri Hulu Regency, 2020



Sumber: Badan Kepegawaian, Pendidikan, dan Pelatihan Daerah Kab. Indragiri Hulu

Source: Board of Employee Affair and Regional Training of Inragiri Hulu Regency

Pendapatan Asli Daerah = Rp115.529.572.409,46
Regional Revenue = Rp115.529.572.409,46

Dana Perimbangan = Rp1.006.710.435.214,00
Balance Funds = Rp1.006.710.435.214,00

Lain-lain Pendapatan yang Sah = Rp278.074.450.475,00
Other Revenue = Rp278.074.450.475,00

14 Kecamatan 14 Subdistricts

178 Desa 178 Villages

16 Kelurahan 16 Villages

PENJELASAN TEKNIS

1. **Desa** adalah suatu wilayah yang ditempati sejumlah penduduk sebagai kesatuan masyarakat yang di dalamnya merupakan kesatuan hukum yang memiliki organisasi pemerintahan terendah langsung di bawah camat, dan berhak menyelenggarakan rumah tangganya sendiri (otonomi) dalam ikatan negara kesatuan Republik Indonesia.
2. **Kelurahan** adalah suatu wilayah yang ditempati oleh sejumlah penduduk yang memiliki organisasi pemerintahan terendah langsung di bawah camat yang tidak berhak menyelenggarakan rumah tangganya sendiri.
3. **Desa Swadaya** adalah suatu wilayah pedesaan yang hampir seluruh masyarakatnya mampu memenuhi kebutuhannya dengan cara mengadakan sendiri.
4. **Desa Swakarya** adalah klasifikasi desa peralihan atau transisi antara desa swadaya ke desa swasembada yang memiliki ciri kebiasaan atau adat istiadat yang tidak mengikat penuh namun masih digunakan sebagai panduan.
5. **Desa Swasembada** adalah desa yang masyarakatnya telah

TECHNICAL NOTES

1. **Village** is an area occupied by a population as a whole society in which an entity which has the lowest administrative organization directly under the district head, who has the right to conduct his own household (autonomy) in the bonds of the unitary Republic of Indonesia.
2. **Kelurahan** is an area occupied by a population that has the lowest administrative organization directly under the district head who does not have the right to hold their own household.
3. **Swadaya Village** is a rural area that almost all its people are able to meet their needs by holding their own.
4. **Swakarya Village** is a classification of transitional villages or transitions between self-reliant villages to self-sufficient villages that have customs that are not fully binding but are still used as guides.
5. **Swasembada Village** is a village whose people have been able

mampu memanfaatkan dan mengembangkan sumber daya alam dan potensinya sesuai dengan kegiatan pembangunan regional.

diam to utilize and develop natural resources and their potential in accordance with regional development activities.

6. DPR (Dewan Perwakilan Rakyat) adalah sebuah lembaga tinggi negara yang anggotanya berasal dari anggota suatu partai politik yang memiliki peranan penting dalam setiap kebijakan-kebijakan yang akan diambil oleh negara.

6. DPR (House of Representatives) *is a high state institution whose members come from a member of a political party that has an important role in each of the policies that will be taken by the state.*

7. Pengertian Pegawai Negeri Sipil (PNS) Menurut UU No 15 Tahun 2014 adalah warga negara Indonesia yang memenuhi syarat tertentu, diangkat sebagai pegawai ASN secara tetap oleh pejabat Pembina kepegawaian untuk menduduki jabatan pemerintahan.

7. Definition of Civil Servants (PNS) *According to Law No. 15 of 2014 were Indonesian citizens who meet certain requirements, was appointed as an employee ASN regularly by officials staffing a position in government.*

8. Pangkat adalah kedudukan yang menunjukkan tingkatan seorang Pegawai Negeri sipil (PNS) berdasarkan jabatannya dalam rangkaian susunan kepegawaian dan digunakan sebagai dasar penggajian.

8. Grade *is the position that indicates the level of a Civil Servant (PNS) based his position in the staffing and used as the basis for payroll.*

ULASAN**DESCRIPTION****2.1 Wilayah Administratif**

Pada tahun 1999 Kabupaten Indragiri Hulu dipecah lagi menjadi 2 Kabupaten yaitu Kabupaten Kuansing berkedudukan di Taluk Kuantan dan Kabupaten Indragiri Hulu berkedudukan di Rengat. Dan pada tahun 2004 mengalami beberapa pemekaran wilayah Kecamatan sehingga menjadi 14 (empat belas kecamatan) Kecamatan :

1. Kec. Rengat , ibukota Rengat
2. Kec. Rengat Barat, ibukota Pematang Reba
3. Kec. Seberida, ibukota Pangkalan Kasai
4. Kec. Batang Gansal, ibukota Seberida
5. Kec. Batang Cenaku, ibukota Aur Cina
6. Kec. Pasir Penyu, ibukota Air Molek
7. Kec. Lirik, ibukota Lirik
8. Kec. Kelayang, ibukota Simpang Kela yang
9. Kec. Peranap, ibukota Peranap
10. Kec. Batang Peranap, ibukota Selunak
11. Kec. Rakit Kulim, ibukota Petonggan
12. Kec. Sungai Lala, ibukota Kelawat
13. Kec. Lubuk Batu Jaya, ibukota Lubuk Batu Tinggal
14. Kec. Kuala Cenaku, ibukota Kuala Cenaku

2.1 Administrative Region

In 1999 Indragiri Hulu Regency divided into two regency, that are Kuantan Singingi Regency with Teluk Kuantan as it capital and Indragiri Hulu Regency with Rengat as it capital. And at the year of 2004, Regency of Indragiri Hulu blossomed up become 14 district, that are :

1. *Rengat District, capital Rengat*
2. *Rengat Barat District, capital Pematang Reba*
3. *Seberida District, capital Pangkalan Kasai*
4. *Batang Gansal District, capital Seberida*
5. *Batang Cenaku District, capital Aur Cina*
6. *Pasir Penyu District, capital Air Molek*
7. *Lirik District, capital Lirik*
8. *Kelayang District, capital Simpang Kelayang*
9. *Peranap District, capital Peranap*
10. *Batang Peranap District, capital Selunak*
11. *Rakit Kulim District, capital Petonggan*
12. *Sungai Lala District, capital Kelawat.*
13. *Lubuk Batu Jaya District, capital Lubuk Batu Tinggal*
14. *Kuala Cenaku District, capital*

Kabupaten Indragiri Hulu terbagi menjadi 194 desa, hasil pemekaran desa dan kecamatan tahun 2006 yang sebelumnya hanya 9 kecamatan dan 172 desa.

2.2 Anggota Dewan Perwakilan Rakyat Daerah

DPRD kabupaten Indragiri Hulu sebagai penyalur aspirasi rakyat beranggotakan seluruhnya 40 orang, yang terdiri dari 39 anggota dewan laki-laki dan 1 anggota dewan perempuan.

Anggota Dewan Perwakilan Rakyat Daerah (DPRD) Kabupaten Indragiri Hulu terbagi atas 4 komisi. Setiap komisi memiliki tugas yang berbeda. Tugas bidang komisi 1 adalah pemerintahan, hukum, pengawasan, dan kamtib. Tugas bidang komisi 2 adalah ekonomi dan keuangan. Tugas bidang komisi 3 adalah pembangunan dan pemberdayaan, sedangkan tugas bidang komisi 4 adalah pendidikan.

2.3 Sumber Daya Manusia (SDM)

Pemerintahan suatu daerah merupakan unsur penting dalam perencanaan dan pelaksanaan pembangunan, karena pemerintahan suatu daerah merupakan perencana dan penentu kebijakan pembangunan di suatu daerah.

Kuala Cenaku

Indragiri Hulu Regency divided into 194 villages, as a result of blossomed up of villages and sub district at the year of 2006, which was only 9 sub district and 172 villages before.

2.2 Regional Representatives Council

Regional Representative Council of Indragiri Hulu Regency as a channel of people's aspiration with total number of member are 40, which are 39 men and 1 women.

Members of the Regional Representatives Council (DPRD) Indragiri Hulu divided into four commissions. Each commission has a different task. Task of field commission 1 is government, law, supervision, and security. Task of field commission 2 is economic and financial. Task of field commission 3 is development and empowerment, while task of field commission 4 is the education.

2.3 Human Resources (HR)

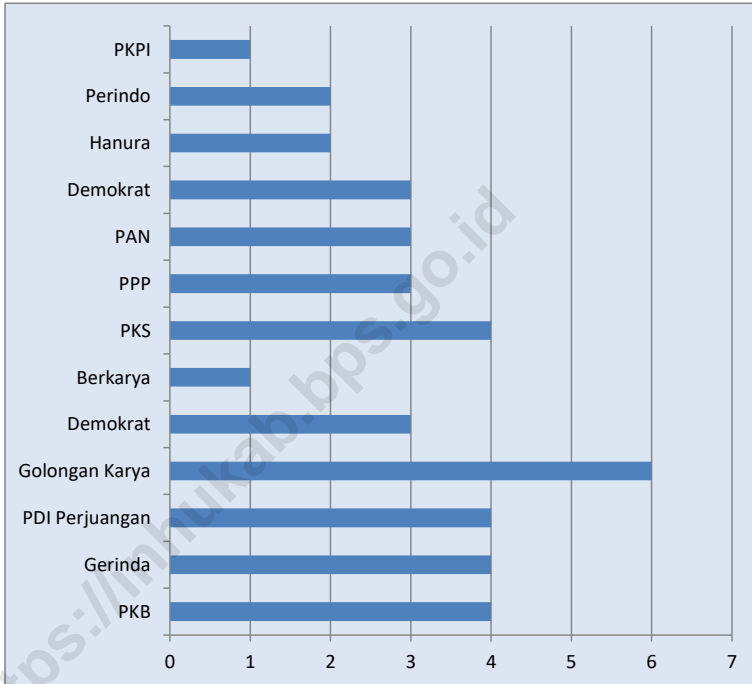
Government of one region is important component in planning and actuating the development, because the government of one region is a planner and determiner of development policy in certain region.

Jumlah Pegawai Negeri Sipil (PNS) di lingkungan Pemerintah Kab. Indragiri Hulu tahun 2021 sebanyak 5.297 orang yang tersebar di 64 unit administrasi. Jumlah PNS perempuan lebih banyak dibandingkan dengan PNS laki-laki, dengan persentase masing-masing 60,49% dan 39,51%. Persentase jumlah PNS laki-laki dibandingkan dengan tahun 2020 lalu turun sekitar 4% atau berkurang sebanyak 87 orang. Berdasarkan tingkat pendidikan yang ditamatkan, tercatat sebanyak 16,33 persen PNS dengan tingkat pendidikan \leq SLTA, 19,63 persen memiliki tingkat pendidikan DI-DIII, 64,04 persen dengan tingkat pendidikan \geq S1.

Number of Civil Servants (PNS) within the Government of Kab. Indragiri Hulu in 2021 as many as 5,297 people spread in 64 administrative units. The number of female civil servants is higher compared to male civil servants, with percentage of 60,49% and 39,51% respectively. The percentage of male civil servants compared to the year 2020 then fell by about 4% or reduced by 87 people. Based on education level 16,33 percent of civil servants with education level \leq SLTA, 19,63 percent have education level DI-DIII, 64,04 percent with education level \geq S1.

Gambar 2.1
Figures

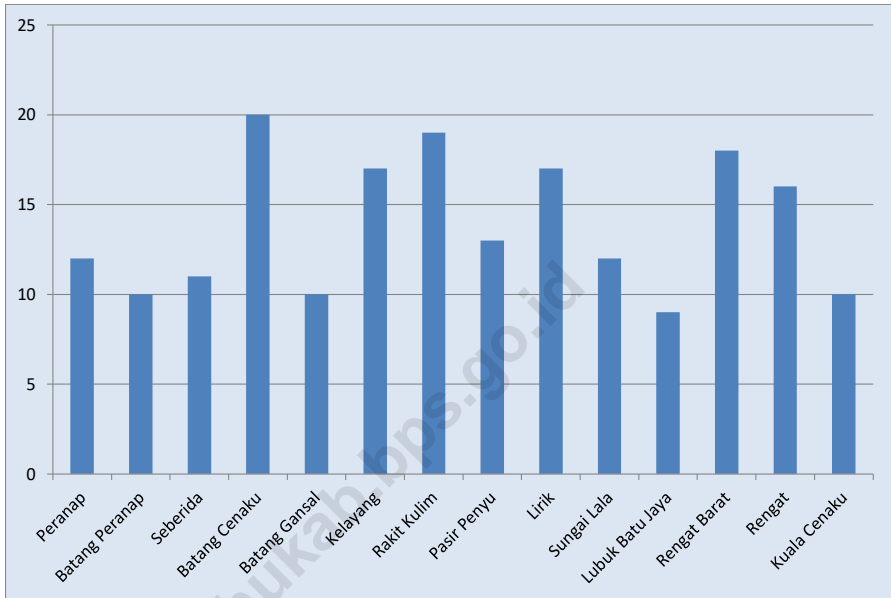
Jumlah Anggota DPRD Menurut Partai Politik di Kabupaten Indragiri Hulu, 2021
Number of Members of The Regional House of Representatives by Political Parties in Indragiri Hulu Regency, 2021



Sumber/Source : DPRD Kabupaten Indragiri Hulu/Representative Regional Council of Indragiri Hulu Regency

Gambar 2.2
Figures

Jumlah Desa/Kelurahan di Kabupaten Indragiri Hulu, 2021
Number of Villages in Indragiri Hulu Regency, 2021



Sumber/Source : BPS Kabupaten Indragiri Hulu / BPS-Statistic of Indragiri Hulu Regency

2.1 WILAYAH ADMINISTRATIF ADMINISTRATIVE AREA

Tabel 2.1.1 **Jumlah Desa¹/Kelurahan Menurut Kecamatan di Kabupaten Indragiri Hulu, 2017–2021**
Table 2.1.1 **Number of Villages¹/Kelurahan by Subdistrict in Indragiri Hulu Regency, 2017–2021**

Kecamatan Subdistrict	2017	2018	2019	2020	2021
(1)	(2)	(3)	(4)	(5)	(6)
Peranap	12	12	12	12	12
Batang Peranap	10	10	10	10	10
Seberida	11	11	11	11	11
Batang Cenaku	20	20	20	20	20
Batang Gansal	10	10	10	10	10
Kelayang	17	17	17	17	17
Rakit Kulim	19	19	19	19	19
Pasir Penyu	13	13	13	13	13
Lirik	17	17	17	17	17
Sungai Lala	12	12	12	12	12
Lubuk Batu Jaya	9	9	9	9	9
Rengat Barat	18	18	18	18	18
Rengat	16	16	16	16	16
Kuala Cenaku	10	10	10	10	10
Jumlah	194	194	194	194	194

Catatan/Note: ¹Termasuk Unit Permukiman Transmigrasi (UPT)/Include Transmigration Settlement Unit
 Sumber/Source: Peraturan Kepala Badan Pusat Statistik Nomor 1 Tahun 2021 Tanggal 5 Februari 2021 tentang Perubahan Atas Peraturan Kepala Badan Pusat Statistik Nomor 3 Tahun 2019 tentang Kode dan Nama Wilayah Kerja Statistik Tahun 2019/Chief Statistician Regulation Number 1/2021, February 5 2021, as a revision of Chief Statistician Regulation Number 3 of 2019 on Code and Name of Regional Level of Data Collection.

Tabel 2.1.2
Table

Jumlah Desa¹/Kelurahan Menurut Kecamatan di Kabupaten Indragiri Hulu, 2016–2021
Number of Villages¹/Kelurahan by Subdistrict in Indragiri Hulu Regency, 2016–2021

Kecamatan Subdistrict	2019		
	Swadaya	Swakarya	Swasembada
(1)	(2)	(3)	(4)
Peranap	10	2	0
Batang Peranap	3	4	3
Seberida	5	2	4
Batang Cenaku	9	8	3
Batang Gansal	2	7	1
Kelayang	7	9	1
Rakit Kulim	18	0	1
Pasir Penyu	7	3	3
Lirik	1	7	9
Sungai Lala	2	9	1
Lubuk Batu Jaya	6	3	0
Rengat Barat	4	7	7
Rengat	8	7	1
Kuala Cenaku	6	3	1
Jumlah/Total	88	71	35

Sumber/Source: Dinas Pemberdayaan Masyarakat dan Desa Kabupaten Indragiri Hulu/Department of Community and Village Empowerment of Indragiri Hulu Regency

2.2 DEWAN PERWAKILAN RAKYAT DAERAH REGIONAL HOUSE OF REPRESENTATIVE

Tabel 2.2.1 Jumlah Anggota Dewan Perwakilan Rakyat Daerah Menurut Partai Politik dan Jenis Kelamin di Kabupaten Indragiri Hulu, 2021
Number of Regional House of Representatives's Members by Political Parties and Sex in Indragiri Hulu Regency, 2021

Partai Politik <i>Political Parties</i>	Laki-laki <i>Male</i>	Perempuan <i>Female</i>	Jumlah <i>Total</i>
(1)	(2)	(3)	(4)
Partai Kebangkitan Bangsa	4	0	4
Gerinda	4	0	4
PDI Perjuangan	4	0	4
Golongan Karya	6	0	6
Nasional Demokrat	3	0	3
Berkarya	1	0	1
PKS	3	1	4
PPP	3	0	3
PAN	3	0	3
Demokrat	3	0	3
Hanura	2	0	2
Perindo	2	0	2
PKPI	1	0	1
Jumlah	39	1	40

Sumber/Source: DPRD Kabupaten Indragiri Hulu/Representative Regional Council of Indragiri Hulu Regency

**Tabel
Table** 2.2.2

**Jumlah Peraturan Bupati Indragiri Hulu yang Dikeluarkan
pada Tahun 2021**
*Number of Indragiri Hulu Regent Regulations Issued in
2021*

<i>Bulan/Month</i>	<i>Jumlah Peraturan Bupati/ Number of Regent Regulations</i>	<i>Jumlah Instansi/ Number of Institutions</i>
(1)	(2)	(3)
Januari/January	2	2
Februari/February	5	3
Maret/March	-	-
April/April	10	3
Mei/May	2	1
Juni/June	-	-
Juli/July	6	4
Agustus/August	3	1
September/September	5	3
Oktober/October	5	4
November/November	2	2
Desember/December	42	9
Jumlah	82	32

Sumber/Source: Bagian Hukum Sekretariat Daerah Kabupaten Indragiri Hulu/Legal Section of Regional Secretariat of Indragiri Hulu Regency

Tabel 2.2.3 Peraturan Daerah Kabupaten Indragiri Hulu, 2021
Table Local Regulation of Indragiri Hulu Regency, 2021

<i>Tanggal Pengundangan/ Announcement Date</i>	<i>Tanggal Penetapan/ Determination Date</i>	<i>Perihal/Subject</i>
(1)	(2)	(3)
27 Agustus 2021	27 Agustus 2021	Peraturan Daerah Nomor 1 Tahun 2021 tentang Pertanggungjawaban Pelaksanaan Anggaran Pendapatan Daerah Tahun Anggaran 2020
10 September 2021	10 September 2021	Peraturan Daerah Nomor 2 Tahun 2021 tentang Pengelolaan Cagar Budaya di Kabupaten Indragiri Hulu
31 Desember 2021	31 Desember 2021	Peraturan Daerah Nomor 3 Tahun 2021 tentang Anggaran Pendapatan dan Belanja Daerah Tahun Anggaran 2022

Sumber/Source: Bagian Hukum Sekretariat Daerah Kabupaten Indragiri Hulu/Legal Section of Regional Secretariat of Indragiri Hulu Regency

2.3 SUMBER DAYA MANUSIA HUMAN RESOURCES

Tabel 2.3.1 Jumlah Pegawai Negeri Sipil Menurut Jabatan dan Jenis Kelamin di Kabupaten Indragiri Hulu, Desember 2020 dan Desember 2021
Number of Civil Servants by Occupation and Sex in Indragiri Hulu Regency, December 2020 dan December 2021

Jabatan <i>Occupation</i>	2020		Jumlah <i>Total</i>
	Laki-laki <i>Male</i>	Perempuan <i>Female</i>	
(1)	(2)	(3)	(4)
Fungsional Tertentu <i>Specific Functional</i>	747	1983	2730
Fungsional Umum <i>Staf General Functional</i>	987	1007	1994
Struktural/Structural	446	254	700
Eselon V/5th Echelon	-	-	-
Eselon IV/4th Echelon	324	207	531
Eselon III/3rd Echelon	103	43	146
Eselon II/2nd Echelon	19	4	23
Eselon I/1st Echelon	-	-	-
Jumlah/Total	2180	3244	5424

Lanjutan Tabel/*Continued Table 2.3.1*

Jabatan <i>Occupation</i>	2021		Jumlah <i>Total</i>
	Laki-laki <i>Male</i>	Perempuan <i>Female</i>	
(1)	(5)	(6)	(7)
Fungsional Tertentu <i>Specific Functional</i>	921	2220	3141
Fungsional Umum <i>Staf General Functional</i>	921	847	1768
Struktural/Structural	251	137	388
Eselon V/5th Echelon	-	-	-
Eselon IV/4th Echelon	151	98	249
Eselon III/3rd Echelon	85	35	120
Eselon II/2nd Echelon	15	4	19
Eselon I/1st Echelon	-	-	-
Jumlah/Total	2093	3204	5297

Catatan/*Note*: -Sumber/*Source*: Badan Kepegawaian, Pendidikan, dan Pelatihan Kabupaten Indragiri Hulu/ *Civil Service, Education, and training of Indragiri Hulu Regency*

Tabel
Table 2.3.2

Jumlah Pegawai Negeri Sipil Menurut Tingkat Pendidikan dan Jenis Kelamin di Kabupaten Indragiri Hulu, Desember 2020 dan Desember 2021
Number of Civil Servants by Educational Level and Sex in Indragiri Hulu Regency, December 2020 and December 2021

Tingkat Pendidikan <i>Educational Level</i>	2020		
	Laki-laki <i>Male</i>	Perempuan <i>Female</i>	Jumlah <i>Total</i>
(1)	(2)	(3)	(4)
Sampai dengan SD <i>Up to Primary School</i>	17	1	18
SMP/Sederajat <i>General Vocational Junior High School</i>	53	10	63
SMA/Sederajat <i>General/Vocational Senior High School</i>	601	497	1 098
Diploma I, II/Akta I, II <i>Diploma I, II/Akta I, II</i>	242	504	746
Diploma III/Akta III/Sarjana Muda <i>Diploma III/Akta III/Bachelor</i>	126	579	705
Tingkat Sarjana/Doktor/Ph.D <i>University Graduates</i>	1 141	1 653	2 794
Jumlah/Total	2 180	3 244	5 424

Lanjutan Tabel/Continued Table 2.3.2

Tingkat Pendidikan <i>Educational Level</i>	2021		
	Laki-laki <i>Male</i>	Perempuan <i>Female</i>	Jumlah <i>Total</i>
(1)	(2)	(3)	(4)
Sampai dengan SD <i>Up to Primary School</i>	9	1	10
SMP/Sederajat <i>General Vocational Junior High School</i>	38	4	42
SMA/Sederajat <i>General/Vocational Senior High School</i>	504	309	813
Diploma I, II/Akta I, II <i>Diploma I, II/Akta I, II</i>	144	219	363
Diploma III/Akta III/Sarjana Muda <i>Diploma III/Akta III/Bachelor</i>	115	562	677
Tingkat Sarjana/Doktor/Ph.D <i>University Graduates</i>	1 283	2 109	3 392
Jumlah/Total	2 093	3 204	5 297

Sumber/Source: Badan Kepegawaian, Pendidikan, dan Pelatihan Kabupaten Indragiri Hulu/ *Civil Service, Education, and training of Indragiri Hulu Regency*

Tabel
Table 2.3.3

**Jumlah Pegawai Negeri Sipil Menurut Tingkat
Kepangkatan dan Jenis Kelamin di Kabupaten Indragiri
Hulu, Desember 2020 dan Desember 2021**
*Number of Civil Servants by Hierarchy and Sex in Indragiri
Hulu Regency, December 2020 and December 2021*

Pangkat/Golongan/Ruang Hierarchy	2020		
	Laki-laki Male	Perempuan Female	Jumlah Total
(1)	(2)	(3)	(4)
1. I/A (Juru Muda)	0	0	0
2. I/B (Juru Muda Tingkat I)	0	0	0
3. I/C (Juru)	11	2	13
4. I/D (Juru Tingkat I)	25	8	33
Golongan I/Range I	36	10	46
5. II/A (Pengatur Muda)	42	5	47
6. II/B (Pengatur Muda Tingkat I)	105	116	221
7. II/C (Pengatur)	240	160	400
8. II/D (Pengatur Tingkat I)	167	316	483
Golongan II/Range II	554	597	1 151
9. III/A (Penata Muda)	254	502	756
10. III/B (Penata Muda Tingkat I)	229	521	750
11. III/C (Penata)	322	547	869
12. III/D (Penata Tingkat I)	339	386	725
Golongan III/Range III	1 144	1 956	3 100
13. IV/A (Pembina)	294	380	674
14. IV/B (Pembina Tingkat I)	133	295	428
15. IV/C (Pembina Utama Muda)	18	6	24
16. IV/D (Pembina Utama Madya)	1	0	1
17. IV/E (Pembina Utama)	0	0	0
Golongan IV/Range IV	446	681	1 127
Jumlah/Total	2 180	3 244	5 424

Lanjutan Tabel/*Continued Table 2.3.3*

Pangkat/Golongan/Ruang Hierarchy	2021		
	Laki-laki Male	Perempuan Female	Jumlah Total
(1)	(5)	(6)	(7)
1. I/A (Juru Muda)	0	0	0
2. I/B (Juru Muda Tingkat I)	0	0	0
3. I/C (Juru)	6	2	8
4. I/D (Juru Tingkat I)	26	3	29
Golongan I/Range I	32	5	37
5. II/A (Pengatur Muda)	35	7	42
6. II/B (Pengatur Muda Tingkat I)	89	75	164
7. II/C (Pengatur)	186	139	325
8. II/D (Pengatur Tingkat I)	215	317	532
Golongan II/Range II	525	538	1 063
9. III/A (Penata Muda)	297	527	824
10. III/B (Penata Muda Tingkat I)	198	445	643
11. III/C (Penata)	308	582	890
12. III/D (Penata Tingkat I)	341	456	797
Golongan III/Range III	1 144	2 010	3 154
13. IV/A (Pembina)	241	314	555
14. IV/B (Pembina Tingkat I)	132	330	462
15. IV/C (Pembina Utama Muda)	17	7	24
16. IV/D (Pembina Utama Madya)	2	0	2
17. IV/E (Pembina Utama)	0	0	0
Golongan IV/Range IV	392	651	1 043
Jumlah/Total	2 093	3 204	5 297

Sumber/*Source*: Badan Kepegawaian, Pendidikan, dan Pelatihan Kabupaten Indragiri Hulu/ *Civil Service, Education, and training of Indragiri Hulu Regency*

Tabel 2.3.4
Table

Jumlah Pegawai Negeri Sipil menurut Dinas/Instansi Pemerintah dan Jenis Kelamin di Kabupaten Indragiri Hulu, 2021
Number of Civil Servants by Institution/Office and Sex in Indragiri Hulu Regency, 2021

<i>Dinas/Instansi Pemerintahan</i> <i>Institution/Office</i>	<i>Jenis Kelamin/Sex</i>		
	<i>Laki-Laki</i> <i>Male</i>	<i>Perempuan</i> <i>Female</i>	<i>Jumlah</i> <i>Total</i>
(1)	(2)	(3)	(4)
Sekretariat Daerah	97	57	154
Sekretariat DPRD	29	20	49
Badan Perencanaan Pembangunan Daerah	34	22	56
Badan Kesatuan Bangsa dan Politik	20	7	27
Badan Pendapatan Daerah	33	28	61
Badan Kepegawaian, Pendidikan, dan Pelatihan Daerah	25	17	42
Badan Pengelolaan Keuangan dan Aset Daerah	24	20	44
Dinas Tenaga Kerja	17	11	28
Dinas Penanaman Modal dan Pelayanan Terpadu Satu Pintu	24	17	41
Dinas Pemberdayaan Perempuan dan Perlindungan Anak	8	14	22
Dinas Perumahan Rakyat dan Kawasan Permukiman	17	8	25
Dinas Pendidikan dan Kebudayaan	848	1 878	2 726
Dinas Kesehatan	16	53	69
Dinas Sosial	13	16	29
Dinas Perhubungan	25	8	33
Dinas Kependudukan dan Pencatatan Sipil	15	10	25
Dinas Kepemudaan, Olahraga, dan Pariwisata	18	9	27
Dinas Pekerjaan Umum dan Penataan Ruang	51	18	69
Dinas Perindustrian dan Perdagangan	32	21	53
Dinas Koperasi, Usaha Kecil, dan Menengah	17	14	31

<i>Dinas/Instansi Pemerintahan Institution/Office</i>	<i>Jenis Kelamin/Sex</i>		
	<i>Laki-Laki Male</i>	<i>Perempuan Female</i>	<i>Jumlah Total</i>
(1)	(2)	(3)	(4)
Dinas Pertanian dan Perikanan	90	54	144
Dinas Lingkungan Hidup	14	16	30
Dinas Pengendalian Penduduk dan Keluarga Berencana	9	16	25
Dinas Ketahanan Pangan	15	24	39
Dinas Pemberdayaan Masyarakat dan Desa	25	14	39
Dinas Komunikasi dan Informatika	35	13	48
Inspektorat Kabupaten	34	19	53
Dinas Perpustakaan	14	15	29
Satuan Polisi Pamong Praja	71	7	78
Kantor Penanggulangan Bencana Daerah	31	2	33
Kecamatan Kuala Cenaku	18	1	19
Kecamatan Rengat	17	14	31
Kecamatan Rengat Barat	21	3	24
Kecamatan Seberida	10	9	19
Kecamatan Batang Cenaku	14	4	18
Kecamatan Batang Gansal	12	3	15
Kecamatan Lirik	11	4	15
Kecamatan Pasir Penyu	9	5	14
Kecamatan Sungai Lala	8	5	13
Kecamatan Lubuk Batu Jaya	10	3	13
Kecamatan Kelayang	12	4	16
Kecamatan Rakit Kulim	8	4	12
Kecamatan Peranap	7	4	11
Kecamatan Batang Peranap	11	1	12
RSUD Indrasari Rengat	151	665	816

<i>Dinas/Instansi Pemerintahan Institution/Office</i>	<i>Jenis Kelamin/Sex</i>		
	<i>Laki-Laki Male</i>	<i>Perempuan Female</i>	<i>Jumlah Total</i>
(1)	(2)	(3)	(4)
Komisi Pemilihan Umum Daerah (KPUD) Kabupaten Indragiri Hulu	0	1	1
Kelurahan Kampung Besar Seberang	6	4	10
Kelurahan Kampung Besar Kota Kec. Rengat	6	7	13
Kelurahan Pasar Kota Kec. Rengat	5	4	9
Kelurahan Sekip Hilir Kec. Rengat	4	7	11
Kelurahan Sekip Hulu Kec. Rengat	8	2	10
Kelurahan Kampung Dagang Kec. Rengat	6	4	10
Kelurahan Pematang Reba Kec. Rengat Barat	10	5	15
Kelurahan Pangkalan Kasai Kec. Seberida	6	1	7
Kelurahan Air Molek I Kec. Pasir Penyu	5	2	7
Kelurahan Kembang Harum Kec. Pasir Penyu	1	1	2
Kelurahan Tanjung Gading Kec. Pasir Penyu	1	2	3
Kelurahan Tanah Merah Kec. Pasir Penyu	4	2	6
Kelurahan Sekar Mawar Kec. Pasir Penyu	3	2	5
Kelurahan Simpang Kelayang Kec. Kelayang	2	1	3
Kelurahan Peranap Kec. Peranap	2	0	2
Kelurahan Baturijal Hilir Kec. Peranap	1	1	2
Pemerintah Kabupaten Indragiri Hulu (Tugas Belajar)			
Pegawai Pemerintah Kabupaten Indragiri Hulu	3	1	4
Jumlah/Total	2 093	3 204	5 297

Sumber/Source: Badan Kepegawaian, Pendidikan, dan Pelatihan Kabupaten Indragiri Hulu/ *Civil Service, Education, and training of Indragiri Hulu Regency*

2.4 KEUANGAN PEMERINTAH GOVERNMENT FINANCE

Tabel 2.4.1 Realisasi Pendapatan Pemerintah Kabupaten Indragiri Hulu Menurut Jenis Pendapatan (ribu rupiah), 2018–2021
Actual Indragiri Hulu Regency, Government Revenues by Kind of Revenues (thousand rupiahs), 2018–2021

Jenis Pendapatan/Kind of Revenues	2018	2019
(1)	(2)	(3)
1. Pendapatan Asli Daerah (PAD)/Regional Revenue	111.900.731.074,40	118.978.915.053,47
1.1 Pajak Daerah/Regional Tax	41.344.635.977,45	36.913.914.363,65
1.2 Retribusi Daerah/Regional Retribution	4.719.562.588,00	4.425.603.374,00
1.3 Hasil Perusahaan Milik Daerah dan Pengelolaan Kekayaan Daerah yang Dipisahkan/Regional-Owned Company Revenue and Separated Management of Regional Wealth	1.651.113.295,00	1.515.195.948,00
1.4 Lain-lain PAD yang Sah/Other Regional Revenue	64.185.419.213,95	76.124.201.367,82
2. Dana Perimbangan/Balance Funds	1.057.923.905.130,00	1.209.058.944.326,00
2.1 Bagi Hasil Pajak/Tax Sharing Revenue	86.882.825.819,00	63.570.455.736,00
2.2 Bagi Hasil Bukan Pajak/Sumber Daya Alam/Non-Tax Sharing Revenue/Natural Resources	161.991.433.553,00	228.583.082.433,00
2.3 Dana Alokasi Umum/General Allocation Fund	646.609.433.000,00	689.412.360.000,00
2.4 Dana Alokasi Khusus/Special Allocation Fund	162.440.212.758,00	227.493.046.157,00
3. Lain-lain Pendapatan yang Sah/Other Revenue	320.703.527.388,10	339.342.418.481,14
3.1 Pendapatan Hibah/Grant	66.167.240.000,00	73.024.408.870,00
3.2 Dana Darurat/Emergency Fund		0,00
3.3 Dana Bagi Hasil Pajak dari Provinsi dan Pemerintah Daerah Lainnya/Tax Sharing Revenue from Provincial and Other Regional Governments	95.692.141.388,10	96.738.124.611,14
3.4 Dana Penyesuaian dan Otonomi Daerah/Regional Adjustment and Autonomy Fund	140.433.275.000,00	160.181.885.000,00
3.5 Bantuan Keuangan dari Provinsi atau Pemerintah Daerah Lainnya/Financial Assistance from Provincial or Other Regional Governments	18.410.871.000,00	9.398.000.000,00
3.6 Lainnya/Others	-	-
Jumlah/Total	1.490.528.163.592,50	1.667.380.277.860,61

Lanjutan Tabel/*Continued Table 2.4.1*

Jenis Pendapatan/ <i>Kind of Revenues</i>	2020	2021
(1)	(4)	(5)
1. Pendapatan Asli Daerah (PAD)/<i>Regional Revenue</i>	115.529.572.409,46	122.885.335.234,97
1.1 Pajak Daerah/ <i>Regional Tax</i>	34.469.243.235,00	40.827.333.073,00
1.2 Retribusi Daerah/ <i>Regional Retribution</i>	3.133.824.897,00	3.525.084.942,00
1.3 Hasil Perusahaan Milik Daerah dan Pengelolaan Kekayaan Daerah yang Dipisahkan/ <i>Regional-Owned Company Revenue and Separated Management of Regional Wealth</i>	1.101.143.494,00	1.619.174.844,00
1.4 Lain-lain PAD yang Sah/ <i>Other Regional Revenue</i>	76.825.360.783,46	76.913.742.375,97
2. Dana Perimbangan/<i>Balance Funds</i>	1.006.710.435.214,00	1.028.125.506.150,00
2.1 Bagi Hasil Pajak/ <i>Tax Sharing Revenue</i>	69.593.032.075,00	121.694.650.626,00
2.2 Bagi Hasil Bukan Pajak/Sumber Daya Alam/ <i>Non-Tax Sharing Revenue/Natural Resources</i>	133.675.605.216,00	88.181.752.200,00
2.3 Dana Alokasi Umum/ <i>General Allocation Fund</i>	635.230.964.000,00	629.776.504.000,00
2.4 Dana Alokasi Khusus/ <i>Special Allocation Fund</i>	168.210.833.923,00	188.472.599.324,00
3. Lain-lain Pendapatan yang Sah/<i>Other Revenue</i>	278.074.450.475,00	360.185.826.737,00
3.1 Pendapatan Hibah/ <i>Grant</i>	48.239.132.484,00	660.000.000,00
3.2 Dana Darurat/ <i>Emergency Fund</i>	0,00	
3.3 Dana Bagi Hasil Pajak dari Provinsi dan Pemerintah Daerah Lainnya/ <i>Tax Sharing Revenue from Provincial and Other Regional Governments</i>	69.593.032.075,00	110.762.176.537,00
3.4 Dana Penyesuaian dan Otonomi Daerah/ <i>Regional Adjustment and Autonomy Fund</i>	133.675.605.216,00	173.784.964.600,00
3.5 Bantuan Keuangan dari Provinsi atau Pemerintah Daerah Lainnya/ <i>Financial Assistance from Provincial or Other Regional Governments</i>	26.566.680.700,00	9.014.620.600,00
3.6 Lainnya/ <i>Others</i>		65.964.065.000,00
Jumlah/<i>Total</i>	1.400.314.458.098,46	1.511.196.668.121,97

Sumber/*Source*: Badan Pengelolah Keuangan dan Aset Daerah Kabupaten Indragiri Hulu / *Regional Financial and Asset Management Agency of Indragiri Hulu Regency*

Tabel
Table 2.4.2

**Realisasi Belanja Pemerintah Kabupaten Indragiri Hulu
Menurut Jenis Belanja (ribu rupiah), 2017–2021
Actual Indragiri Hulu Regency/Municipal Government
Expenditures by Kind of Expenditures (thousand rupiahs),
2017–2021**

Jenis Pendapatan Kind of Revenues	2018	2019
(1)	(2)	(3)
1. Belanja Operasi/Operation Expenditures	945.692.283.816,00	1.292.100.700.342,07
1.1 Belanja Pegawai/Personnel Expenditures	547.585.465.192,00	578.143.892.941,00
1.2 Belanja Barang dan Jasa/Good and Service	393.736.418.624,00	446.205.919.994,07
1.3 Belanja Hibah/Grant Expenditures	4.370.400.000,00	10.644.817.360,0
1.4 Belanja Bantuan Sosial/Social Aid Expenditures	0,00	0,00
1.5 Belanja Bantuan Keuangan/Financial Aids Expenditures	0,00	257.106.070.047,00
2. Belanja Modal/Capital Expenditures	138.092.690.423,58	339.388.263.703,27
2.1 Belanja Tanah/Ground Expenditures	0,00	0,00
2.2 Belanja Peralatan dan Mesin/Equipment and Machinery	42.916.028.646,58	62.974.325.315,53
2.3 Belanja Bangunan dan Gedung/Construction and Building Expenditure	34.901.340.957,00	77.828.352.333,98
2.4 Belanja Jalan, Irigasi, dan Jaringan Street/Street, Irrigation and Network Expenditure	59.959.035.820,00	195.411.126.097,76
2.5 Belanja Aset dan Tetap Lainnya/Other Fixed Asset	316.285.000,00	3.174.459.956,00
3. Belanja Tidak Terduga/Unpredicted Expenditures	645.735.944,00	4.000.000,00
3.1 Belanja Tidak Terduga/Unpredicted Expenditures	645.735.944,00	4.000.000,00
Jumlah/Total	1.084.430.710.183,58	1.631.492.964.045,34

Lanjutan Tabel/*Continued Table 2.4.2*

Jenis Pendapatan <i>Kind of Revenues</i>	2020	2021
(1)	(4)	(5)
1. Belanja Operasi/<i>Operation Expenditures</i>	1.008.034.046.256,65	1.063.573.925.026,33
1.1 Belanja Pegawai/ <i>Personnel Expenditures</i>	616.925.785.864,00	676.597.304.273,33
1.2 Belanja Barang dan Jasa/ <i>Good and Service</i>	328.129.749.874,65	379.911.713.622,00
1.3 Belanja Hibah/ <i>Grant Expenditures</i>	58.598.807.106,00	7.064.907.131,00
1.4 Belanja Bantuan Sosial/ <i>Social Aid Expenditures</i>	246.408.000,00	0,00
1.5 Belanja Bantuan Keuangan/ <i>Financial Aids Expenditures</i>	4.133.295.412,00	0,00
2. Belanja Modal/<i>Capital Expenditures</i>	94.574.241.457,20	194.143.468.270,33
2.1 Belanja Tanah/ <i>Ground Expenditures</i>	0,00	363.000.000,00
2.2 Belanja Peralatan dan Mesin/ <i>Equipment and Machinery</i>	28.458.553.769,50	38.253.940.954,00
2.3 Belanja Bangunan dan Gedung/ <i>Construction and Building Expenditure</i>	39.644.580.967,76	72.872.802.388,05
2.4 Belanja Jalan, Irigasi, dan Jaringan/ <i>Street/Street, Irrigation and Network Expenditure</i>	21.835.243.905,94	82.613.728.728,28
2.5 Belanja Aset dan Tetap Lainnya/ <i>Other Fixed Asset</i>	4.635.862.814,00	39.996.200,00
3. Belanja Tidak Terduga/<i>Unpredicted Expenditures</i>	4.141.767.346,00	323.343.519,00
3.1 Belanja Tidak Terduga/ <i>Unpredicted Expenditures</i>	4.141.767.346,00	323.343.519,00
Jumlah/<i>Total</i>	1.106.750.055.059,85	1.258.040.736.815,66

Sumber/*Source*: Badan Pengelolah Keuangan dan Aset Daerah Kabupaten Indragiri Hulu / *Regional Financial and Asset Management Agency of Indragiri Hulu Regency*

PENDUDUK DAN KETENAGAKERJAAN

POPULATION AND EMPLOYMENT

BAB 3

CHAPTER



Jumlah Pencari Kerja yang
Terdaftar di
Kabupaten Indragiri Hulu, 2018
Unemployment Rate in Indragiri
Hulu Regency, 2018

904



Jiwa/Inhabitants

SEBERIDA

56.571

Jiwa/Inhabitants

RENGAT

50.603

Jiwa/Inhabitants

RENGAT BR.

48.573

Jumlah Penduduk
Kabupaten Indragiri Hulu

Population in Indragiri Hulu
Regency

2020

444.548

Jiwa/Inhabitants

PENJELASAN TEKNIS

TECHNICAL NOTES

1. Salah satu sumber data kependudukan adalah sensus penduduk yang dilaksanakan setiap sepuluh tahun sekali. Sensus penduduk telah dilaksanakan sebanyak tujuh kali sejak Indonesia merdeka, yaitu tahun 1961, 1971, 1980, 1990, 2000, 2010, dan 2020.

1. *One of the sources of demographic data is population census, which is conducted every ten years. Population Census has been conducted seven times since Indonesia's independence: 1961, 1971, 1980, 1990, 2000, 2010, and 2020.*

Keenam sensus penduduk sebelumnya dilaksanakan dengan menggunakan metode tradisional, yaitu mencatat setiap penduduk dari rumah ke rumah. Pertama kalinya dalam sejarah sensus penduduk di Indonesia, Sensus Penduduk 2020 (SP2020) menggunakan metode kombinasi yaitu dengan memanfaatkan data Administrasi Kependudukan (Adminduk) dari Direktorat Jenderal Kependudukan dan Pencatatan Sipil (Ditjen Dukcapil) Kementerian Dalam Negeri (Kemendagri) sebagai data dasar pelaksanaan SP2020. Hal ini dirancang dan dilaksanakan sebagai upaya untuk mewujudkan "SATU DATA KEPENDUDUKAN INDONESIA".

The previous six population censuses were carried out using the traditional method, canvassing each person door-to-door. For the first time in the history of the population census in Indonesia, the 2020 Population Census (PC2020) used a combined method, that is utilizing Population Administration data managed by the Directorate General of Population and Civil Registration of the Ministry of Home Affairs as the basic data for the population census. This is designed and implemented as an effort to realize "ONE INDONESIAN POPULATION DATA".

SP2020 mencakup seluruh penduduk yang tinggal di wilayah teritorial Indonesia, mencakup Warga Negara Indonesia (WNI) dan Warga Negara Asing (WNA) yang telah menetap atau

PC2020 covered all residents who live in Indonesia's territory, including Indonesian citizens (WNI) and foreign citizens (WNA) who have stayed or plan to stay in Indonesian territory for at least

berencana menetap di wilayah Indonesia selama minimal satu tahun. WNI yang dicakup juga termasuk mereka yang berada di luar negeri, yaitu Anggota Korps Diplomatik Republik Indonesia beserta keluarganya di luar negeri dan Anggota TNI/POLRI beserta keluarganya yang sedang melakukan misi perdamaian di luar negeri.

Untuk tahun yang tidak dilaksanakan sensus penduduk, data kependudukan diperoleh dari hasil proyeksi penduduk. Proyeksi penduduk merupakan suatu perhitungan ilmiah yang didasarkan pada asumsi dari komponen-komponen perubahan penduduk, yaitu kelahiran, kematian, dan migrasi (migrasi internasional dan migrasi risen antar provinsi). Proyeksi penduduk interim 2020-2023 dihitung menggunakan data dasar penduduk hasil perapihan umur dari data Administrasi Kependudukan dan SP2020 dengan menggunakan asumsi Angka Kelahiran Total sejak tahun 2020 konstan 2,1 (sesuai Proyeksi Survei Penduduk antar Sensus (SUPAS) 2015-2045), Angka Kematian Bayi (AKB) meneruskan hasil Proyeksi SUPAS 2015-2045, dan pola migrasi 2020 sama dengan pola migrasi hasil SUPAS 2015.

one year. The Indonesian citizens who are covered also include those who are abroad, namely members of the Diplomatic Corps of the Republic of Indonesia and their families abroad and members of the TNI/POLRI and their families who are carrying out Peacekeeping Missions abroad.

For the periods besides the census year, population projection is applied to estimate population for those years. The population projection is an estimation based on the demographic components, such as birth, death, and migration (international migration and recent migration). The interim population projection for 2020-2023 is calculated from the single age smoothed combined from Population Administration Data and the 2020 Population Census. It uses the assumption that the Total Fertility Rate (TFR) since 2020 is constant at 2.1 (according to the population projection of 2015-2045 Intercensal Population Survey (SUPAS)), Infant Mortality Rate (IMR) continues the results of the 2015-2045 SUPAS Projection, and the 2020 migration pattern is the same as the pattern of migration in SUPAS2015 results.

Dalam publikasi ini, data yang disajikan merupakan hasil SP2020 (September), dan hasil proyeksi penduduk interim 2020-2023 (pertengahan tahun/Juni).

The data presented in this publication are the PC2020 results (September) and the result of interim population projection 2020-2023 (midyear/June).

2. Penduduk Indonesia adalah semua orang yang berdomisili di wilayah teritorial Indonesia, mencakup Warga Negara Indonesia (WNI) dan Warga Negara Asing (WNA) yang telah menetap selama satu tahun atau lebih atau berencana menetap di wilayah Indonesia selama minimal satu tahun. Pada sensus sebelumnya referensi waktu dalam konsep kependudukan adalah enam bulan. Perubahan ini didasari oleh UU No. 24 Tahun 2013 tentang Perubahan atas UU No. 23 Tahun 2006 tentang Administrasi Kependudukan pada Pasal 15.
 3. Laju pertumbuhan penduduk per tahun adalah angka yang menunjukkan rata-rata tingkat penambahan penduduk per tahun dalam jangka waktu tertentu. Angka ini dinyatakan sebagai persentase dari penduduk dasar. Metode penghitungan laju pertumbuhan penduduk yang digunakan oleh BPS adalah metode geometrik.
 4. Kepadatan penduduk adalah ukuran persebaran penduduk yang menunjukkan jumlah penduduk untuk setiap kilometer
2. *The population of Indonesia are all people who live in Indonesia's territory, including Indonesian citizens and foreign citizens who have lived for one year or more or plan to stay in Indonesia territory for at least one year. In the previous census the time reference in the population concept was six months. This change is based on Law no.24 of 2013 concerning Amendments to Law no. 23 of 2006 concerning Population Administration in Article 15.*
 3. *Annual population growth rate is a number that shows the average rate of population growth per year in a certain period. This rate is a percentage of the basic population. The method used by Statistics Indonesia is the geometric method.*
 4. *Population density is a measure of the distribution of the population which shows the total population for each square kilometer of area.*

persegi luas wilayah.

5. Rasio jenis kelamin adalah perbandingan antara jumlah penduduk laki-laki dan jumlah penduduk perempuan pada suatu daerah dan waktu tertentu, yang biasanya dinyatakan dalam banyaknya penduduk laki-laki per 100 perempuan.
5. Sex ratio is the ratio between total male population and female population in a certain area and at a certain time, which is usually stated in the number of male residents per 100 females.

<https://inhukab.bps.go.id>

ULASAN**DESCRIPTION****3.1 Penduduk**

Penduduk Indragiri Hulu pada tahun 2021 sebesar 453.241 jiwa dengan penduduk laki-laki sebanyak 228.502 jiwa (51,40%) dan penduduk perempuan 216.046 jiwa (48,60%). Penduduk laki-laki di kabupaten Indragiri Hulu lebih besar dibandingkan penduduk perempuan, dengan *sex ratio* di Kabupaten Indragiri Hulu sebesar 105,76 artinya terdapat 106 penduduk laki-laki untuk setiap 100 penduduk perempuan.

Kepadatan penduduk Indragiri Hulu tahun 2021 sebanyak 55 jiwa per kilometer persegi. Kepadatan penduduk tertinggi masih terdapat di kecamatan Lirik 204 jiwa per kilometer persegi, tetapi kondisi ini dikarenakan luas wilayah dan jumlah penduduk kecamatan Pasir Penyau masih tergabung dengan kecamatan Sungai Lala dan kecamatan Lubuk Batu Jaya.

Kepadatan penduduk terendah di Kecamatan Peranap yaitu 28 jiwa per kilometer persegi, dengan kondisi luas wilayah dan jumlah penduduk Kecamatan Peranap masih tergabung dengan kecamatan Batang Peranap.

3.1 Ketenagakerjaan

Jumlah angkatan kerja di Kabupaten Indragiri Hulu dari data hasil

3.1 Population

The population of Indragiri Hulu Regency at the year of 2020 that is 453.241 inhabitants with men population at 228.502 inhabitants (51.40%) and women population at 216.046 inhabitants (48.60%). Number of men population in Indragiri Hulu Regency bigger than women population, so sex ratio in Indragiri Hulu Regency at 105.76, means that there are 106 men in every 100 women.

Population density of Indragiri Hulu Regency at the year of 2021 are 55 inhabitants per kilometer square. Highest population density still at Pasir Penyau District at 204 inhabitants per kilometer square, but this condition because of area width and number of population of Pasir Penyau District that still integrated with Sungai Lala District and Lubuk Batu Jaya District.

Lowest population density is in Peranap District at 28 inhabitants per kilometer square. With condition of area width and number of population of Peranap District that still integrated with Batang Peranap District.

3.2 Employment

The number of labor force in Indragiri Hulu Regency from the results of the

olah Survei Angkatan Kerja Nasional (Sakernas) adalah sebanyak 215.215 jiwa, yang terdiri dari 138.672 laki-laki dan 76.543 perempuan. Dari angkatan kerja tersebut, ada sebanyak 204.644 penduduk yang bekerja, sedangkan sisanya 10.571 penduduk menganggur atau tidak mempunyai pekerjaan.

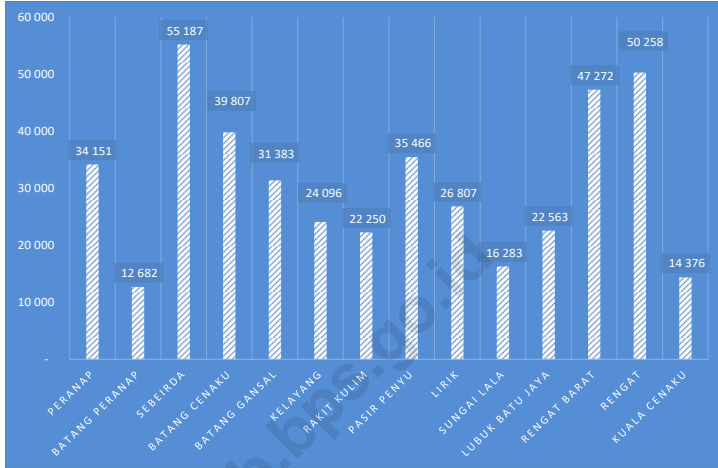
Tingkat Partisipasi Angkatan Kerja (TPAK) di Kabupaten Indragiri Hulu tahun 2021 sebesar 65,94 dan tingkat pengangguran sebesar 4,70.

National Labor Force Survey is 215,215 people, consisting of 138,672 men and 76,543 women. Of the workforce, there are 204,644 people who work, while the rest 10,571 people are unemployed or have no jobs.

The Labor Force Participation Rate (TPAK) in Indragiri Hulu Regency in 2021 was 65.94 and the unemployment rate was 4.70.

Gambar 3.1
Figures

Jumlah Penduduk berdasarkan Kecamatan di Kabupaten Indragiri Hulu, 2021
Population Statistics by District in Indragiri Hulu Regency, 2021



Sumber/Source: Hasil SP2021 (September)/The result of the 2021 Population Census (September)

<https://inhukab.lampung.go.id>

Gambar 3.2
Figures

Laju Pertumbuhan Penduduk Berdasarkan kecamatan di Kabupaten Indragiri Hulu (%), 2021
Population Growth Rate Based on sub-districts in Indragiri Hulu Regency (%), 2021



Sumber/Source: Hasil SP2021 (September)/The result of the 2021 Population Census (September)

**3.1 PENDUDUK
POPULATION**

Tabel 3.1.1 Penduduk, Laju Pertumbuhan Penduduk, Distribusi Persentase Penduduk, Kepadatan Penduduk, Rasio Jenis Kelamin Penduduk Menurut Kecamatan di Kabupaten Indragiri Hulu, 2020 dan 2021
Population, Population Growth Rate, Percentage Distribution of Population, Population Density, and Population Sex Ratio by Subdistrict in Indragiri Hulu Regency, 2020 dan 2021

Kecamatan Subdistrict	Penduduk (ribu) Population (thousand)		Laju Pertumbuhan Penduduk per Tahun Annual Population Growth Rate (%)	
	2020 ¹	2021 ²	2010–2020 ³	2020–2021 ⁴
(1)	(2)	(3)	(4)	(5)
Peranap	35 161	35 906	2,15	2,84
Batang Peranap	13 252	13 655	3,84	4,08
Seberida	56 571	57 681	1,99	2,62
Batang Cenaku	40 736	42 170	3,55	4,72
Batang Gansal	33 272	33 954	2,08	2,74
Kelayang	24 542	24 925	1,39	2,09
Rakit Kulim	23 836	24 258	1,80	2,37
Pasir Penyu	36 234	36 761	1,48	1,94
Lirik	27 624	28 061	1,61	2,11
Sungai Lala	16 608	17 009	2,45	3,23
Lubuk Batu Jaya	22 981	23 454	2,09	2,75
Rengat Barat	48 573	49 502	1,94	2,56
Rengat	50 603	51 052	0,92	1,18
Kuala Cenaku	14 555	14 853	2,07	2,74
Indragiri Hulu	444 548	453 241	1,97	2,62

Lanjutan Tabel/Continued Table 3.1.1

Kecamatan Subdistrict	Persentase Penduduk Percentage of Total Population		Kepadatan Penduduk per km ² Population Density per sq.km	
	2020 ¹	2021 ²	2020 ¹	2021 ²
(1)	(6)	(7)	(8)	(9)
Peranap	7,91	7,92	21	21
Batang Peranap	2,98	3,01
Seberida	12,73	12,73	59	60
Batang Cenaku	9,16	9,30	42	43
Batang Gansal	7,48	7,49	35	36
Kelayang	5,52	5,50	28	28
Rakit Kulim	5,36	5,35
Pasir Penyu	8,15	8,11	97	99
Lirik	6,21	6,19	118	120
Sungai Lala	3,74	3,75
Lubuk Batu Jaya	5,17	5,17
Rengat Barat	10,93	10,92	53	54
Rengat	11,38	11,26	42	42
Kuala Cenaku	3,27	3,28
Indragiri Hulu	100,00	100,00	54	55

Lanjutan Tabel/*Continued Table* 3.1.1

Kecamatan Subdistrict	Rasio Jenis Kelamin Penduduk Population Sex Ratio	
	2020 ¹	2021 ²
(1)	(10)	(11)
Peranap	107	107
Batang Peranap	108	109
Seberida	107	106
Batang Cenaku	107	107
Batang Gansal	108	107
Kelayang	105	105
Rakit Kulim	106	105
Pasir Penyu	105	105
Lirik	107	107
Sungai Lala	105	105
Lubuk Batu Jaya	105	104
Rengat Barat	106	105
Rengat	102	103
Kuala Cenaku	105	105
Indragiri Hulu	106	106

Catatan/*Note*: ¹ Hasil Sensus Penduduk (SP) 2020 (September)/*The Result of 2020 Population Census (September)*

² Hasil Proyeksi Penduduk Interim 2020–2023 (Pertengahan tahun/Juni)/*The result of Interim Population Projection 2020–2023 (mid year/ June)*

³ Laju pertumbuhan penduduk dihitung berdasarkan penduduk tahun 2010 (Mei) dibandingkan dengan penduduk tahun 2020 (September)/ *The growth rate refers to the change of the population in 2010 (May) to the population in 2020 (September)*

⁴ Laju pertumbuhan penduduk dihitung berdasarkan penduduk tahun 2020 (September) dibandingkan dengan penduduk tahun 2021 (Juni)/ *The growth rate refers to the change of the population in 2020 (September) to the population in 2021 (June)*

Sumber/*Source*: BPS dan Kementerian Dalam Negeri/*BPS-Statistics Indonesia and Ministry of Home Affairs*

Tabel
Table 3.1.2**Jumlah Penduduk Menurut Kelompok Umur dan Jenis Kelamin di Kabupaten Indragiri Hulu, 2021**
Population by Age Group and Sex in Indragiri Hulu Regency, 2021

Kelompok Umur Age Groups	Jenis Kelamin/Sex		Jumlah Total
	Laki-Laki Male	Perempuan Female	
(1)	(2)	(3)	(4)
0–4	20 938	20 082	41 020
5–9	22 370	21 345	43 715
10–14	21 583	20 321	41 904
15–19	21 127	19 775	40 902
20–24	19 314	18 299	37 613
25–29	19 379	19 122	38 501
30–34	19 987	19 243	39 230
35–39	18 443	17 659	36 102
40–44	16 843	15 791	32 634
45–49	14 632	13 909	28 541
50–54	12 149	11 489	23 638
55–59	10 120	9 006	19 126
60–64	7 147	6 343	13 490
65–69	4 865	4 227	9 092
70–74	2 136	2 033	4 169
75+	1 732	1 832	3 564
Nama Provinsi	232 765	220 476	453 241

Catatan/Note: Hasil Proyeksi Penduduk Interim 2020–2023 (Pertengahan tahun/Juni)/ *The result of Interim Population Projection 2020–2023 (mid year/June)*

Sumber/Source: BPS/BPS-Statistics Indonesia

Tabel
Table 3.1.3

Jumlah Kartu Tanda Penduduk (KTP) yang Diterbitkan menurut Kecamatan di Kabupaten Indragiri Hulu, 2019-2021
Number of Identity Cards Issued by Subdistrict in Indragiri Hulu Regency, 2019-2021

Kecamatan Subdistrict	2019	2020	2021
(1)	(2)	(3)	(4)
Peranap	2 483	6 097	2 718
Batang Peranap	2 371	5 796	942
Seberida	1 219	2 738	4 876
Batang Cenaku	1 887	3 828	3 876
Batang Gansal	2 161	4 283	2 716
Kelayang	2 946	5 758	1 963
Rakit Kulim	2 484	4 481	2 014
Pasir Penyu	1 967	3 233	2 883
Lirik	1 472	2 830	2 177
Sungai Lala	830	1 717	1 282
Lubuk Batu Jaya	812	1 793	1 601
Rengat Barat	1 270	2 166	3 897
Rengat	1 313	2 627	4 043
Kuala Cenaku	627	1 554	914
Indragiri Hulu	23 842	48 901	35 902

Sumber/Source: Dinas Kependudukan dan Pencatatan Sipil Kabupaten Indragiri Hulu/Department of Population and Civil Registration of Indragiri Hulu Regency

Tabel 3.1.4 Jumlah Kartu Keluarga (KK) yang Diterbitkan menurut Kecamatan di Kabupaten Indragiri Hulu, 2019-2021
Table 3.1.4 Number of Family Cards Issued by Subdistrict in Indragiri Hulu Regency, 2019-2021

Kecamatan Subdistrict	2019	2020	2021
(1)	(2)	(3)	(4)
Peranap	3 701	3 873	2 536
Batang Peranap	3 526	3 760	1 069
Seberida	1 734	2 205	4 401
Batang Cenaku	2 373	2 824	3 593
Batang Gansal	2 622	2 740	2 698
Kelayang	4 029	3 910	1 827
Rakit Kulim	2 993	3 268	2 161
Pasir Penyau	2 277	2 368	2 648
Lirik	1 815	1 860	2 178
Sungai Lala	1 164	1 221	1 451
Lubuk Batu Jaya	1 351	1 554	1 698
Rengat Barat	1 707	1 691	3 977
Rengat	1 695	2 352	3 800
Kuala Cenaku	870	953	1 096
Indragiri Hulu	31 857	34 579	35 133

Sumber/Source: Dinas Kependudukan dan Pencatatan Sipil Kabupaten Indragiri Hulu/Department of Population and Civil Registration of Indragiri Hulu Regency

Tabel 3.1.5 Jumlah Akta Kelahiran yang Diterbitkan menurut Kecamatan di Kabupaten Indragiri Hulu, 2019-2021
Table 3.1.5 Number of Birth Certificates Issued by Subdistrict in Indragiri Hulu Regency, 2019-2021

Kecamatan Subdistrict	2019	2020	2021
(1)	(2)	(3)	(4)
Peranap	1 799	1 710	4 510
Batang Peranap	1 712	1 656	1 510
Seberida	836	980	5 637
Batang Cenaku	1 147	1 112	4 245
Batang Gansal	1 451	1 382	4 268
Kelayang	1 950	1 790	3 476
Rakit Kulim	1 649	1 517	4 232
Pasir Penyau	1 095	1 223	2 897
Lirik	853	852	2 424
Sungai Lala	637	631	1 837
Lubuk Batu Jaya	723	732	1 861
Rengat Barat	802	702	4 009
Rengat	873	1 010	3 999
Kuala Cenaku	627	539	1 431
Indragiri Hulu	16 154	15 836	46 336

Sumber/Source: Dinas Kependudukan dan Pencatatan Sipil Kabupaten Indragiri Hulu/Department of Population and Civil Registration of Indragiri Hulu Regency

Tabel 3.1.6 Jumlah Akta Kematian yang Diterbitkan menurut Kecamatan di Kabupaten Indragiri Hulu, 2019-2021
Number of Death Deeds Issued by Subdistrict in Indragiri Hulu Regency, 2019-2021

Kecamatan Subdistrict	2019	2020	2021
(1)	(2)	(3)	(4)
Peranap	133	248	88
Batang Peranap	83	155	38
Seberida	44	73	204
Batang Cenaku	79	149	177
Batang Gansal	67	121	92
Kelayang	88	158	69
Rakit Kulim	57	146	65
Pasir Penyu	40	115	120
Lirik	51	96	128
Sungai Lala	42	64	48
Lubuk Batu Jaya	39	81	86
Rengat Barat	46	73	207
Rengat	26	74	285
Kuala Cenaku	21	28	52
Indragiri Hulu	816	1 581	1 659

Sumber/Source: Dinas Kependudukan dan Pencatatan Sipil Kabupaten Indragiri Hulu/Department of Population and Civil Registration of Indragiri Hulu Regency

3.2 KETENAGAKERJAAN EMPLOYMENT

Tabel 3.2.1 Jumlah Penduduk Berumur 15 Tahun Keatas Menurut Jenis Kegiatan Selama Seminggu yang Lalu dan Jenis Kelamin di Kabupaten Indragiri Hulu, 2021
Population Aged 15 Years and Over by Type of Activity During The Previous Week and Sex in Indragiri Hulu Regency, 2021

Kegiatan Utama <i>Main Activity</i>	Jenis Kelamin/Sex		
	Laki-Laki <i>Male</i>	Perempuan <i>Female</i>	Jumlah <i>Total</i>
(1)	(2)	(3)	(4)
I. Angkatan Kerja/<i>Economically Active</i>	137 217	82 301	219 518
1. Bekerja/ <i>Working</i>	132 356	79 871	212 227
2. Pengangguran Terbuka/ <i>Unemployment</i>	4 861	2 430	7 291
II. Bukan Angkatan Kerja/<i>Economically Inactive</i>	26 721	74 446	101 167
1. Sekolah/ <i>Attending School</i>
2. Mengurus Rumah Tangga/ <i>Housekeeping</i>
3. Lainnya/ <i>Others</i>
Jumlah/<i>Total</i>	163 938	156 747	320 685

Catatan/Note:

Sumber/Source: BPS, Survei Angkatan Kerja Nasional (Sakernas) Agustus/BPS-Statistics Indonesia, August National Labor Force Survey

Tabel
Table 3.2.2

Penduduk Berumur 15 Tahun ke Atas Menurut Pendidikan Tertinggi yang Ditamatkan dan Jenis Kegiatan Selama Seminggu yang Lalu di Kabupaten Indragiri Hulu, 2021
Population 15 Years of Age and Over by Educational Attainment and Type of Activity During the Previous Week in Indragiri Hulu Regency, 2021

Pendidikan Tertinggi yang Ditamatkan ¹ Educational Attainment ¹	Angkatan Kerja/Economically Active			Persentase Bekerja terhadap Angkatan Kerja Percentage of Working to Economically Active
	Bekerja Working	Pengangguran ² Unemployment ²	Jumlah Angkatan Kerja Total of Economically Active	
(1)	(2)	(3)	(4)	(5)
0	52 567	338	52 905	99
1	26 947	82	27 029	100
2	43 090	3 224	46 314	93
3	9 752	1 217	10 969	89
Jumlah/Total	204 644	10 571	215 215	96

Lanjutan Tabel/*Continued Table 3.2.2*

Pendidikan Tertinggi yang Ditamatkan ¹ <i>Educational Attainment¹</i>	Bukan Angkatan Kerja <i>Not Economically Active</i>	Jumlah Total	Persentase Angkatan Kerja terhadap Penduduk Usia Kerja <i>Percentage of Economically Active to Working Age Population</i>
(1)	(6)	(7)	(8)
0
1
2
3
Jumlah/Total	101167	320685	68,45

- Catatan/Note:
- ¹ 0. ≤ Sekolah Dasar (SD)/≤ *Primary School*
 - 1. Sekolah Menengah Pertama/*Junior High School*
 - 2. Sekolah Menengah Atas/*Senior High School*
 - 3. Perguruan Tinggi/*Collage*
 - ² 1. Mencari pekerjaan/*Looking for work*
 - 2. Mempersiapkan usaha/*Establishing a new business/firm*
 - 3. Merasa tidak mungkin mendapat pekerjaan/*Hopeless of job*
 - 4. Sudah punya pekerjaan tetapi belum mulai bekerja/*Have a job in future start*

Sumber/Source: BPS, Survei Angkatan Kerja Nasional (Sakernas) Agustus/BPS-Statistics Indonesia, August National Labor Force Survey

Tabel
Table 3.2.3

Penduduk Berumur 15 Tahun Ke Atas yang Bekerja Selama Seminggu yang Lalu Menurut Status Pekerjaan Utama dan Jenis Kelamin di Kabupaten Indragiri Hulu, 2021
Population 15 Years of Age and Over who Worked During The Previous Week by Main Employment Status and Sex in Indragiri Hulu Regency, 2021

Status Pekerjaan Utama Main Employment Status	Laki-Laki Male	Perempuan Female	Jumlah Total
(1)	(2)	(3)	(4)
Berusaha sendiri <i>Own account worker</i>	26 856	16 709	43 565
Berusaha dibantu buruh tidak tetap/buruh tidak dibayar <i>Employer assisted by temporary worker/unpaid worker</i>	18 534	10 530	29 064
Berusaha dibantu buruh tetap/buruh dibayar <i>Employer assisted by permanent worker/paid worker</i>	7 238	921	8 159
Buruh/Karyawan/Pegawai/ <i>Employee</i>	54 395	28 300	82 695
Pekerja bebas <i>Casual worker</i>	17 441	2 111	19 552
Pekerja keluarga/tak dibayar <i>Family worker/unpaid worker</i>	7 892	21 300	29 192
Jumlah/Total	132 356	79 871	212 227

Catatan/Note: ...

Sumber/Source: BPS, Survei Angkatan Kerja Nasional (Sakernas) Agustus/BPS-Statistics Indonesia, August National Labor Force Survey

Tabel 3.2.4 Jumlah Pencari Kerja yang Terdaftar menurut Tingkat Pendidikan di Kabupaten Indragiri Hulu, 2021
Number of Registered Workers by Education Level in Indragiri Hulu Regency, 2021

<i>Tingkat Pendidikan Level of Education</i>	<i>Laki-Laki Male</i>	<i>Perempuan Female</i>	<i>Jumlah Total</i>
(1)	(2)	(3)	(4)
<i>SD / Primary School</i>	52	4	56
<i>SMP / Junior High School</i>	8	0	8
<i>MTs / Madrasah Tsanawiyah</i>	11	0	11
<i>SMU / Senior High School</i>	3	1	4
<i>MA / Madrasah Aliyah</i>	139	67	206
<i>SMK / Vocational High School</i>	30	17	47
<i>Diploma I, II, III</i>	210	62	272
<i>S1 / Bachelor</i>	10	7	17
<i>S2 / Magister</i>	0	0	0
<i>Jumlah/Total</i>	606	245	851

Catatan/Note: ...

Sumber/Source: Dinas Tenaga Kerja Kabupaten Indragiri Hulu/Labor Offices of Indragiri Hulu Regency

Tabel 3.2.5 Jumlah Pencari Kerja yang Terdaftar menurut Kelompok Umur di Kabupaten Indragiri Hulu, 2021
Number of Registered Workers by Age Group in Indragiri Hulu Regency, 2021

<i>Tingkat Pendidikan Level of Education</i>	<i>10 - 19 Tahun 10 - 19 Years</i>	<i>20 - 29 Tahun 20 - 29 Years</i>	<i>>=30 Tahun >=30 Years</i>	<i>Jumlah Total</i>
(1)	(2)		(3)	(4)
<i>SD / Primary School</i>	1	15	40	56
<i>SMP / Junior High School</i>	0	4	4	8
<i>MTs / Madrasah Tsanawiyah</i>	1	7	3	11
<i>SMU / Senior High School</i>	1	1	2	4
<i>MA / Madrasah Aliyah</i>	66	129	10	205
<i>SMK / Vocational High School</i>	17	29	1	47
<i>Diploma I, II, III</i>	2	23	1	26
<i>S1 / Bachelor</i>	2	209	10	221
<i>S2 / Magister</i>	0	0	0	0
<i>Jumlah/Total</i>	195	574	82	851

Sumber/Source: Dinas Tenaga Kerja Kabupaten Indragiri Hulu/Labor Offices of Indragiri Hulu Regency

Tabel 3.2.6 Upah Minimum Kabupaten (UMK) di Kabupaten Indragiri Hulu (Rp), 2015-2021
Table *Regional Minimum Wage in Indragiri Hulu Regency (Rp), 2014-2021*

<i>Tahun</i> <i>Year</i>	<i>Upah Minimum Kabupaten</i> <i>Regional Minimum Wage</i>
(1)	(2)
2015	1 950 200
2016	2 174 473
2017	2 440 845
2018	2 751 000
2019	2 751 000
2020	2 985 193
2021	3 082 808

Sumber/Source: Dinas Tenaga Kerja Kabupaten Indragiri Hulu/Labor Offices of Indragiri Hulu Regency


BAB 4

SOSIAL DAN KESEJAHTERAAN RAKYAT

SOCIAL AND PEOPLES WELFARE

JUMLAH FASILITAS PENDIDIKAN DI KABUPATEN INDRAGIRI HULU, 2020

NUMBER OF EDUCATION FACILITIES IN INDRAGIRI HULU, 2020



Sumber: Dinas Pendidikan dan Kebudayaan Kab. Inhu
Source: Department of Education and Culture of Inhu Regency

JUMLAH FASILITAS KESEHATAN DI KAB. INDRAGIRI HULU, 2020

NUMBER OF FACILITIES IN INDRAGIRI HULU REGENCY, 2020



Sumber: Dinas Kesehatan Kab. Inhu
Source: Health Department of Inhu Regency

PENJELASAN TEKNIS**TECHNICAL NOTES**

1. **Tidak / belum pernah sekolah** adalah mereka yang tidak pernah atau belum pernah terdaftar dan tidak pernah atau belum pernah aktif mengikuti pendidikan di suatu jenjang pendidikan formal. Termasuk juga yang tamat/belum tamat taman kanak-kanak tetapi tidak melanjutkan ke sekolah dasar.
2. **Masih bersekolah** adalah mereka yang terdaftar dan aktif mengikuti pendidikan formal dan non formal (Paket A, B, atau C) baik pendidikan dasar, menengah, maupun pendidikan tinggi. Bagi mahasiswa yang sedang cuti dianggap masih bersekolah.
3. **Tidak bersekolah lagi** adalah mereka yang pernah terdaftar dan aktif mengikuti pendidikan di suatu jenjang pendidikan formal dan non formal (Paket A, B, atau C) tetapi pada saat pencacahan tidak lagi terdaftar dan tidak aktif mengikuti pendidikan.
4. **Angka Partisipasi Murni (APM)** adalah indikator yang digunakan untuk mengukur besarnya tingkat partisipasi sekolah penduduk menurut kelompok umur yang sesuai dengan usia sekolah.

1. **Not/never attending school** is someone who has never attended or never been registered in a formal education, such as primary, secondary, and tertiary education. Those who just completed kindergarten are considered as never attended school.
2. **Attending school** is someone who is currently attending primary, secondary, or tertiary education, including package A, package B or package C. College student who postpones his/her study is considered as attending school.
3. **Not attending school anymore** is someone who had enrolled and participated in formal and non-formal education in the past including package A, package B, or package C, but currently does not attend school.
4. **Net Enrollment Rate (APM)** is an indicator used to measure the level of participation of the school population by age group in accordance with school age.

5. **Angka Partisipasi Kasar (APK)** adalah perbandingan antara jumlah murid pada jenjang pendidikan tertentu dengan jumlah penduduk kelompok usia sekolah yang sesuai.
6. **Rumah sakit** adalah tempat pemeriksaan dan perawatan kesehatan, biasanya berada di bawah pengawasan dokter/tenaga medis yang melayani penderita yang sakit untuk berobat rawat jalan atau rawat inap.
7. **Rumah bersalin** adalah sarana pelayanan kesehatan dengan izin sebagai rumah bersalin, dilengkapi pelayanan pemeriksa kehamilan, persalinan, serta pemeriksaan ibu dan anak yang berada di bawah pengawasan bidan senior.
8. **Puskesmas (Pusat Kesehatan Masyarakat)** adalah unit pelaksana teknis dinas kesehatan kabupaten/kota yang mempunyai fungsi utama sebagai penyelenggara pelayanan kesehatan tingkat pertama.
9. **Posyandu** adalah wadah
5. **Gross Enrollment Rate (APK)** is the ratio between the number of students in certain education level with a population of school age appropriate groups.
6. **Hospital** is a place for health check, usually controlled/supervised by doctors/medical personnel to serve the ill patients to get outpatient or inpatient treatment services.
7. **Maternity house** is health care facility with a license as a maternity house, equipped with prenatal care, childbirth and examination of mothers and children which is under the supervision of a senior midwife.
8. **Public health center** is technical implementation unit or regency health department that have the primary function as a first-level health care providers.
9. **IHC** is a container of health care,

pemeliharaan kesehatan yang dilakukan dari, dan oleh untuk masyarakat yang dibimbing oleh petugas terkait.

by the community, guided by the relevant officers.

10. Pos Kesehatan Desa (Poskesdes) adalah upaya kesehatan bersumberdaya masyarakat yang dibentuk di desa dalam rangka mendekatkan/menyediakan pelayanan kesehatan dasar bagi masyarakat desa.

10. Village health post (Poskesdes) is the efforts of the community based health established in the village in order to provide basic health services for rural communities.

11. Pondok Bersalin Desa (Polindes) adalah sarana pelayanan kesehatan di tingkat desa yang menyediakan tempat pertolongan persalinan dan pelayanan kesehatan ibu dan anak.

11. Village midwife (Polindes) is a health-care facility at the village level that provide aid maternal and child health services.

12. Peserta KB aktif adalah pasangan usia subur yang pada saat ini masih menggunakan salah satu cara atau alat kontrasepsi.

12. KB active participants are couples of childbearing age who are currently still using one of the contraceptives.

13. IUD (Intrauterine Device) atau KB spiral adalah alat kontrasepsi yang terbuat dari bahan semacam plastik yang disisipkan ke dalam rahim.

13. IUD (Intrauterine Device) or KB spiral is a contraceptive device made of a kind of plastic that is inserted into the uterus.

14. MOW (Medis Operatif Wanita) atau tubektomi atau sterilisasi adalah tindakan pengikatan dan pemotongan

14. MOW (Medical Operative Woman) or tubal ligation or sterilization is the act of binding and cutting the

saluran telur agar sel telur tidak dapat dibuahi oleh sperma.

fallopian tubes so that the egg can not be fertilized by sperm.

15. MOP (Medis Operasi Pria) atau vasektomi adalah tindakan pemotongan saluran sperma sehingga tidak ada sperma yang keluar saat ejakulasi.

15. MOP (Medical Operative Male) or vasectomy is the act of cutting the vas deferens so that no sperm comes out during ejaculation.

16. Kondom adalah alat kontrasepsi yang berfungsi untuk mencegah terjadinya kehamilan.

16. Condom is a contraceptive that works to prevent pregnancy.

17. Susuk adalah alat kontrasepsi yang dipasang di bawah kulit.

17. Implan is a contraceptive device placed under the skin.

18. Imunisasi adalah memasukkan kuman atau racun penyakit tertentu yang sudah dilemahkan (vaksin) ke dalam tubuh dengan cara disuntik atau diminum (diteteskan dalam mulut) dengan maksud agar terjadi kekebalan tubuh terhadap penyakit tersebut.

18. Immunization is putting enervated microbe of a certain disease into human body by injection or drinking (dropping into mouth) to make the body immune to that disease.

19. Penduduk miskin adalah penduduk yang memiliki rata-rata pengeluaran per kapita per bulan di bawah garis kemiskinan.

19. The poor is a person whose expenditure per capita per month is below the poverty line is considered to be poor.

20. Garis Kemiskinan Makanan (GKM) merupakan nilai

20. The Food Poverty Line refers to the daily minimum requirement

pengeluaran kebutuhan minimum makanan yang disetarakan dengan 2.100 kkalori per kapita per hari.

of 2,100 kcal per capita per day.

21. Garis Kemiskinan Non Makanan adalah kebutuhan minimum untuk perumahan, sandang, pendidikan, kesehatan, dan kebutuhan dasar lainnya.

21. The Non Food Poverty Line refers to the minimum requirement for household necessities for clothing, education, health, and other basic individual needs.

<https://inhukab.bps.go.id>

ULASAN**DESCRIPTION****4.1 Pendidikan**

Pendidikan merupakan suatu sarana yang sangat penting bagi kelangsungan hidup manusia. Pendidikan menjadi salah satu faktor penting dalam menentukan arah pembangunan suatu daerah, karena pendidikan mempengaruhi pola pikir penduduk suatu daerah. Semakin maju pendidikan berarti akan membawa berbagai pengaruh positif bagi masa depan berbagai bidang kehidupan.

Selanjutnya, indikator pemerataan sarana dan prasarana pendidikan dapat dilihat dari rasio murid terhadap guru. Jika rasio ini tinggi, berarti satu orang tenaga pengajar harus melayani banyak murid. Banyaknya murid yang diajarkan akan mengurangi daya tangkap murid pada pelajaran yang diberikan atau dengan kata lain mengurangi efektivitas pengajaran. Oleh karena itu, masalah pendidikan menjadi agenda yang sangat penting pada pelaksanaan program kerja di setiap daerah. Berikut kondisi pendidikan di kabupaten Indragiri Hulu.

4.1.1 Pendidikan Dasar

Sekolah Dasar pada tahun ajaran 2021 sebanyak 305 sekolah, dengan jumlah murid sebanyak 57.757 siswa, jumlah guru sebanyak 4.171 orang,

4.1 Education

Education is a very important tool for human survival. Education is an important factor in determining the direction of development of a region, because education affects the mindset of the population of an area. The more advanced education means will bring many positive effects for the future of many areas of life.

Furthermore, indicators of equity of educational facilities can be seen from the student-teacher ratio. If this ratio is high, it means one person teaching staff have to serve many students. The number of pupils who are taught will reduce the student's comprehension in lessons given, or in other words, reducing the effectiveness of teaching. Therefore, the issue of education is a very important agenda in the work program in each region. Following is condition of education in Indragiri Hulu Regency.

4.1.1 Primary Education

Number of Primary School at 2021 academic year were 305 schools, number of student were 57,757 students, number of teacher were 4,171 teachers, ratio

rasio murid terhadap sekolah 189,37 dan rasio murid terhadap guru 13,85.

of student to school 189.37 and ratio of student to teacher 13.85.

Pendidikan dasar lain setara sekolah dasar yang ada di kabupaten Indragiri Hulu adalah Madrasah Ibtidaiyah dengan jumlah sekolah sebanyak 21 sekolah, jumlah murid sebanyak 3.747siswa, dan jumlah guru sebanyak 223 orang, rasio murid terhadap sekolah 178,43 dan rasio murid terhadap guru 16,80.

Other primary education equals to primary school are Madrasah Ibtidaiyah that were 21 schools, 3,747 students, and 223 teachers, ratio of student to school 178.43 and ratio of student to teacher 16.80.

4.1.2 Pendidikan Menengah

4.1.2 Secondary School

Sekolah Lanjutan Tingkat Pertama di Kabupaten Indragiri Hulu berjumlah 73 sekolah, murid 18.994 siswa, guru sebanyak 1.335 orang, rasio murid terhadap sekolah 260,19 dan rasio murid terhadap guru 14,23. Kemudian pendidikan setara SLTP yang ada di kabupaten Indragiri Hulu adalah Madrasah Tsanawiyah dengan jumlah sekolah sebanyak 30 sekolah, murid 6.132 siswa, dan guru 452 orang.

Number of Public Secondary School in Indragiri Hulu Regency were 73 schools, student were 18,994 students, number of teacher were 1,335 teachers, ratio of student to school 260.19 and ratio of student to teacher 14.23. Then the equivalent junior high school education in Indragiri Hulu district is Tsanawiyah Madrasah with a total of 30 schools, 6,132 students and 452 teachers.

Pada tahun 2021, Sekolah Menengah Umum berjumlah 28 sekolah, murid 9.336 siswa, guru sebanyak 660 orang, rasio murid terhadap sekolah 333,43 dan rasio murid terhadap guru 14,14.

At the year of 2021, number of Public High School were 28 schools, number of student were 9,336 students, number of teacher were 660 teachers, ratio of student to school 333.43 and ratio of student to teacher 14.14.

Pendidikan setara SMU yang ada di Kabupaten Indragiri Hulu adalah Sekolah Menengah Kejuruan dan Madrasah Aliyah. Sekolah Menengah Kejuruan sebanyak 17 sekolah, murid 8.007 siswa, dan guru 591 orang.

Other education level which is equal to Public High School is Vocational High School and Madrasah Aliyah. Number of Vocational High School are 17 schools, 8,007 students, and 591 teachers. Number of Madrasah Aliyah are 20

Madrasah Aliyah sebanyak 20 sekolah, murid 2.834 siswa, dan guru 220 orang.

4.2 Kesehatan

Fasilitas kesehatan di kabupaten Indragiri Hulu sebanyak 189 unit, dengan rincian 3 rumah sakit umum, 23 unit klinik (termasuk klinik bersalin), 20 unit puskesmas, 125 unit puskesmas pembantu (pustu), dan 18 unit apotek.

Peningkatan pembangunan jumlah fasilitas kesehatan haruslah diiringi dengan peningkatan jumlah tenaga kesehatan yang ada. Tercatat pada tahun 2021 ada sebanyak 1.364 tenaga kesehatan, 69 diantaranya adalah dokter, 486 tenaga keperawatan, dan 630 bidan yang tersebar di setiap puskesmas di kabupaten Indragiri Hulu. Meningkatnya jumlah tenaga kesehatan ini diharapkan dapat membantumeningkatkankeberhasilan program Jaminan Kesehatan Nasional yang menitikberatkan pada layanan primer.

Pada tahun 2021, tercatat ada sebanyak 8.174 kelahiran. Dari bayi yang lahir tersebut, 90 diantaranya (1,10%) mengalami berat badan lahir rendah, dan 10 diantaranya (0,12%) mengalami gizi buruk (malnutrisi).

Sementara itu, data dari Dinas Kesehatan Kabupaten Indragiri Hulu menunjukkan penyakit terbanyak

schools, number of student are 2,834 students and 220 teachers.

4.2 Health

Number of health facility in Indragiri Hulu Regency are 189 units, which consist of 3 public hospital units, 23 clinical units (including maternity clinics), 20 community health center, 125 community health center assistance units, and 18 pharmacy units.

An increase in the number of health facilities development was accompanied by an increase in the number of health workers available. Recorded in 2021 there were 1,364 health workers, including 69 doctors, 486 nurses, and 630 midwives are scattered in every health center in the district Indragiri Hulu. Increasing the number of midwives is expected to help increase the success of the National Health Insurance program which focuses on primary care.

In 2020, there were as many as 8,174 births. Of the babies born, 90 of them (1.10%) had low birth weight, and 16 of them (0.12%) with poor nutrition (malnutrition).

Meanwhile, data from the Department of Health Indragiri Hulu showed the most diseases suffered

yang diderita oleh masyarakat Kabupaten Indragiri Hulu tahun 2021 adalah infeksi saluran nafas akut (ISPA) dengan jumlah kasus sebanyak 14.668 penderita, diare dan gastroenteritis oleh penyebab infeksi tertentu dengan jumlah kasus 3.350 penderita, serta gastritis dan duodenitis sebanyak 5.984 penderita.

4.3 Agama

Kondisi sosial suatu masyarakat selalu berkaitan dengan keadaan kehidupan masyarakat di suatu wilayah. Kondisi tersebut dapat dilihat dari ras dan etnis yang ada di wilayah itu, agama yang dianut, tingkat kesejahteraan, dan sebagainya.

Penduduk asli di Kabupaten Indragiri Hulu adalah suku melayu yang menjadi mayoritas, dan beberapa suku lain sebagai suku pendatang, seperti jawa, minangkabau, batak, dan lain-lain. Mayoritas penduduk daerah ini menganut agama Islam. Jumlah masjid di Kabupaten Indragiri Hulu tercatat sebanyak 455 buah masjid, 707 surau/mushola, 149 gereja, serta 2 buah vihara.

4.4 Kemiskinan dan Pembangunan Manusia

Kemiskinan merupakan salah satu persoalan mendasar yang menjadi fokus dan perhatian utama Pemerintah Daerah. Sebagai masalah yang bersifat multidimensi, kemiskinan

by people Indragiri Hulu 20120 is a respiratory infection acute (ISPA) with the number of cases as many as 14,668 patients, diarrhea and gastroenteritis caused by certain infection with the number of cases as many as 3,350 patients, as well as gastritis and duodenitis as many as 5,984 patients.

4.3 Religion

Social conditions of a society is always concerned with the state of people's lives in the region. Such conditions can be seen from racial and ethnic groups in the region, religious affiliations, welfare, and so on.

The natives in Indragiri Hulu is ethnic Malay as majority, and several other ethnics as immigrants, such as Javanese, Minangkabau, Batak, and others. The majority of the population of this region embraced Islam. The number of mosques in Indragiri Hulu recorded as many as 449 mosques, 717 mushola, 149 churches, as well as 2 monastery.

4.4 Poverty and Human Development

Poverty is one of the fundamental problems that are the focus and main concern of Local Government. As the multidimensional problem, poverty related to various aspects of community

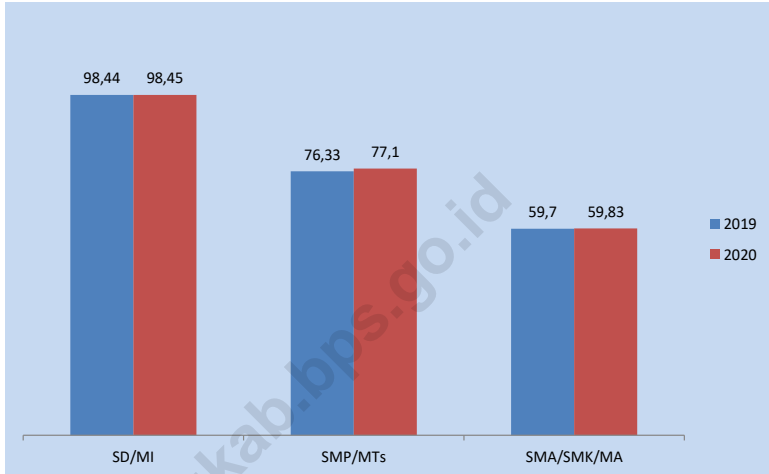
berkaitan dengan berbagai aspek Tingkat kemiskinan di Kabupaten Indragiri Hulu pada tahun 2021 tercatat sebesar 5,96 dengan jumlah penduduk miskin sebanyak 26,66 ribu jiwa. Garis kemiskinan pada tahun tersebut sebesar 422.118 rupiah. Artinya penduduk yang memiliki rata-rata pengeluaran per kapita per bulan di bawah 522.118 rupiah dikategorikan sebagai penduduk miskin.

life so that attempts to solve the problem of poverty is not easy. The poverty rate in Indragiri Hulu in 2021 was recorded at 5.96 by the number of poor people as much as 26.66 thousand inhabitants. The poverty line in the year amounted to 522,118 rupiah. It means that people who have an average expenditure per capita per month below 522,118 rupiah categorized as poor.

<https://inhukab.bps.go.id>

Gambar 4.1
Figures

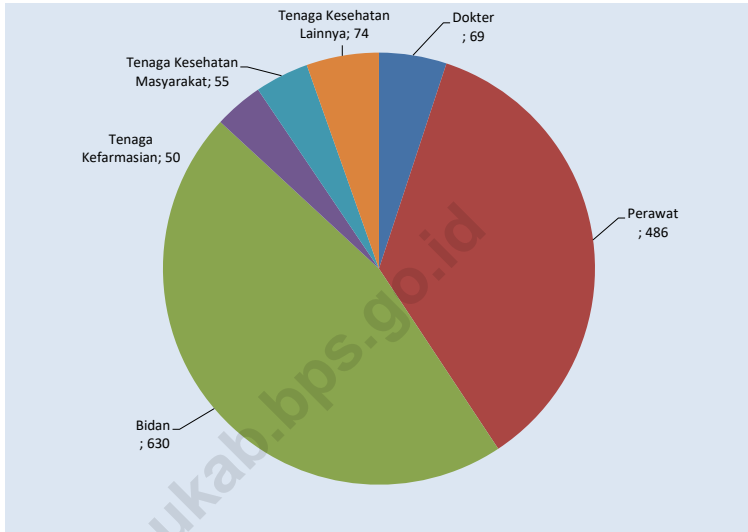
Angka Partisipasi Murni (APM) dan Angka Partisipasi Kasar (APK) Menurut Jenjang Pendidikan di Kabupaten Indragiri Hulu, 2020 dan 2021
Net Participation Rates and Gross Participation Rates by Educational Level in Indragiri Hulu Regency, 2020 and 2021



Sumber/Source: BPS, Survei Sosial Ekonomi Nasional (Susenas)/BPS-Statistics Indonesia, National Socioeconomic Survey

Gambar
Figures 4.2

Jumlah Tenaga Kesehatan Menurut Kecamatan di Kabupaten Indragiri Hulu, 2021
Number of Health Human Resources by Subdistrict in Indragiri Hulu Regency , 2021



Sumber/Source: Dinas Kesehatan Kabupaten Indragiri Hulu/Health Department of Indragiri Hulu Regency

4.1 PENDIDIKAN EDUCATION

Tabel 4.1.1 Jumlah Sekolah, Guru, dan Murid Taman Kanak-Kanak (TK) di Bawah Kementerian Pendidikan dan Kebudayaan Menurut Kecamatan di Kabupaten Indragiri Hulu, 2020/2021 dan 2021/2022
Number of Schools, Teachers, and Pupils in Kindergarten Under The Ministry of Education and Culture by Subdistrict in Indragiri Hulu Regency, 2020/2021 and 2021/2022

Kecamatan Subdistrict	Sekolah/Schools					
	Negeri/Public		Swasta/Private		Jumlah/Total	
	2020/2021	2021/2022	2020/2021	2021/2022	2020/2021	2021/2022
(1)	(2)	(3)	(4)	(5)	(6)	(7)
Peranap	0	0	15	18	15	18
Batang Peranap	0	0	7	8	7	8
Seberida	1	1	17	17	18	18
Batang Cenaku	4	4	14	22	18	26
Batang Gansal	0	0	18	17	18	17
Kelayang	0	0	16	15	16	15
Rakit Kulim	1	1	8	11	9	12
Pasir Penyu	1	1	7	8	8	9
Lirik	0	0	6	10	6	10
Sungai Lala	1	1	7	6	8	7
Lubuk Batu Jaya	0	0	10	9	10	9
Rengat Barat	1	1	16	13	17	14
Rengat	0	0	19	20	19	20
Kuala Cenaku	0	0	5	6	5	6
Indragiri Hulu	9	9	165	180	174	189

Lanjutan Tabel/*Continued Table 4.1.1*

Kecamatan Subdistrict	Guru ¹ /Teachers ¹					
	Negeri/Public		Swasta/Private		Jumlah/Total	
	2020/2021	2021/2022	2020/2021	2021/2022	2020/2021	2021/2022
(1)	(8)	(9)	(10)	(11)	(12)	(13)
Peranap	0	4	51	68	51	72
Batang Peranap	0	-	29	40	29	40
Seberida	15	7	71	72	86	79
Batang Cenaku	30	1	53	100	83	101
Batang Gansal	0	-	63	81	63	81
Kelayang	0	-	49	52	49	52
Rakit Kulim	5	1	23	35	28	36
Pasir Penyu	11	11	27	39	38	50
Lirik	0	2	32	42	32	44
Sungai Lala	8	5	13	6	21	11
Lubuk Batu Jaya	0	1	40	42	40	43
Rengat Barat	17	9	66	67	83	76
Rengat	0	15	111	107	111	122
Kuala Cenaku	0	1	17	17	17	18
Indragiri Hulu	86	57	645	768	731	825

Lanjutan Tabel/*Continued Table* 4.1.1

Kecamatan Subdistrict	Murid/Students					
	Negeri/Public		Swasta/Private		Jumlah/Total	
	2020/2021	2021/2022	2020/2021	2021/2022	2020/2021	2021/2022
(1)	(14)	(15)	(16)	(17)	(18)	(19)
Peranap	-	-	444	485	444	485
Batang Peranap	-	-	232	253	232	253
Seberida	68	70	611	591	679	661
Batang Cenaku	271	204	479	677	750	881
Batang Gansal	-	-	693	208	693	208
Kelayang	-	-	343	373	343	373
Rakit Kulim	30	21	261	260	291	281
Pasir Penyu	77	45	137	162	214	207
Lirik	-	-	285	321	285	321
Sungai Lala	46	50	159	212	205	262
Lubuk Batu Jaya	-	-	410	358	410	358
Rengat Barat	84	98	415	445	499	543
Rengat	-	-	617	572	617	572
Kuala Cenaku	-	-	129	130	129	130
Indragiri Hulu	576	488	5215	5047	5791	5535

Catatan/Note: ¹ Jumlah guru termasuk kepala sekolah dan guru/The total of teachers including headmaster and teacher

Sumber/Source: Kementerian Pendidikan dan Kebudayaan, Data Semester Ganjil/Ministry of Educations and Culture, Odd Semester Data

Tabel
Table 4.1.2

Jumlah Sekolah, Guru, dan Murid Raudatul Athfal (RA) di Bawah Kementerian Agama Menurut Kecamatan di Kabupaten Indragiri Hulu, 2020/2021 dan 2021/2022
Number of Schools, Teachers, and Pupils in Raudatul Athfal (RA) Under The Ministry of Religious Affairs by Subdistrict in Indragiri Hulu Regency, 2020/2021 and 2021/2022

Kecamatan Subdistrict	Sekolah/Schools		Guru/Teachers		Murid/Pupils	
	2020/2021	2021/2022	2020/2021	2021/2022	2020/2021	2021/2022
(1)	(2)	(3)	(4)	(5)	(6)	(7)
Peranap	-	-	-	-	-	-
Batang Peranap	-	-	-	-	-	-
Seberida	7	8	30	43	372	331
Batang Cenaku	-	-	-	-	-	-
Batang Gansal	1	2	4	11	66	90
Kelayang	-	-	-	-	-	-
Rakit Kulim	-	-	-	-	-	-
Pasir Penyu	2	2	25	31	264	190
Lirik	1	1	3	3	30	20
Sungai Lala	1	1	2	5	95	78
Lubuk Batu Jaya	3	3	15	18	174	176
Rengat Barat	1	1	2	3	25	16
Rengat	1	1	3	3	20	20
Kuala Cenaku	-	-	-	-	-	-
Indragiri Hulu	17	19	84	117	1 046	921

Catatan/Note: Seluruh Raudatul Athfal (RA) berstatus swasta/All Raudatul Athfal (RA) are private

Sumber/Source: Kementerian Agama, Data Semester Ganjil/Ministry of Religious Affairs, Odd Semester Data

Tabel 4.1.3
Table

Jumlah Sekolah, Guru, dan Murid Sekolah Dasar (SD) di Bawah Kementerian Pendidikan dan Kebudayaan Menurut Kecamatan di Kabupaten Indragiri Hulu, 2020/2021 dan 2021/2022
Number of Schools, Teachers, and Pupils in Primary Schools Under The Ministry of Education and Culture by Subdistrict in Indragiri Hulu Regency, 2020/2021 and 2021/2022

Kecamatan Subdistrict	Sekolah/Schools					
	Negeri/Public		Swasta/Private		Jumlah/Total	
	2020/2021	2021/2022	2020/2021	2021/2022	2020/2021	2021/2022
(1)	(2)	(3)	(4)	(5)	(6)	(7)
Peranap	24	24	3	3	27	27
Batang Peranap	11	11	-	-	11	11
Seberida	24	24	3	5	27	29
Batang Cenaku	27	27	1	1	28	28
Batang Gansal	17	17	3	3	20	20
Kelayang	23	23	-	-	23	23
Rakit Kulim	26	29	-	-	26	29
Pasir Penyu	19	19	3	3	22	22
Lirik	14	14	2	2	16	16
Sungai Lala	13	13	-	-	13	13
Lubuk Batu Jaya	13	13	-	-	13	13
Rengat Barat	29	29	2	3	31	32
Rengat	30	28	5	5	35	33
Kuala Cenaku	12	12	1	1	13	13
Indragiri Hulu	282	283	23	26	305	309

Lanjutan Tabel/Continued Table 4.1.3

Kecamatan Subdistrict	Guru ¹ /Teachers ¹					
	Negeri/Public		Swasta/Private		Jumlah/Total	
	2020/2021	2021/2022	2020/2021	2021/2022	2020/2021	2021/2022
(1)	(8)	(9)	(10)	(11)	(12)	(13)
Peranap	340	317	38	38	378	355
Batang Peranap	149	142	-	0	149	142
Seberida	368	352	48	69	416	421
Batang Cenaku	328	303	8	11	336	314
Batang Gansal	253	234	30	32	283	266
Kelayang	285	270	-	0	285	270
Rakit Kulim	310	323	-	0	310	323
Pasir Penyau	285	268	45	47	330	315
Lirik	184	177	25	21	209	198
Sungai Lala	150	148	-	0	150	148
Lubuk Batu Jaya	175	161	-	0	175	161
Rengat Barat	424	401	40	48	464	449
Rengat	454	421	74	68	528	489
Kuala Cenaku	147	140	11	11	158	151
Indragiri Hulu	3 852	3 657	319	345	4 171	4 002

Lanjutan Tabel/*Continued Table* 4.1.3

Kecamatan Subdistrict	Murid/Students					
	Negeri/Public		Swasta/Private		Jumlah/Total	
	2020/2021	2021/2022	2020/2021	2021/2022	2020/2021	2021/2022
(1)	(14)	(15)	(16)	(17)	(18)	(19)
Peranap	4 654	4 584	636	577	5 290	5 161
Batang Peranap	2 031	2 028	-	0	2 031	2 028
Seberida	6 011	5 747	1 061	1 207	7 072	6 954
Batang Cenaku	5 395	5 435	252	264	5 647	5 699
Batang Gansal	4 684	4 383	617	632	5 301	5 015
Kelayang	3 172	3 092	-	0	3 172	3 092
Rakit Kulim	3 171	3 358	-	0	3 171	3 358
Pasir Penyu	3 966	3 795	716	668	4 682	4 463
Lirik	2 964	2 875	377	364	3 341	3 239
Sungai Lala	2 177	2 124	-	0	2 177	2 124
Lubuk Batu Jaya	2 644	2 493	-	0	2 644	2 493
Rengat Barat	5 035	4 890	530	595	5 565	5 485
Rengat	4 796	4 610	817	829	5 613	5 439
Kuala Cenaku	1 678	1 616	373	402	2 051	2 018
Indragiri Hulu	52 378	51 030	5 379	5 538	57 757	56 568

Catatan/Note: ¹ Jumlah guru termasuk kepala sekolah dan guru/The total of teachers including headmaster and teacher

Sumber/Source: Kementerian Pendidikan dan Kebudayaan, Data Semester Ganjil/Ministry of Educations and Culture, Odd Semester Data

Tabel
Table 4.1.4**Jumlah Sekolah, Guru, dan Murid Madrasah Ibtidaiyah (MI) di Bawah Kementerian Agama Menurut Kecamatan Menurut Kecamatan di Kabupaten Indragiri Hulu, 2020/2021 dan 2021/2022****Number of Schools, Teachers, and Pupils in Madrasah Ibtidaiyah (MI) Under The Ministry of Religious Affairs by Subdistrict in Indragiri Hulu Regency, 2020/2021 and 2021/2022**

Kecamatan Subdistrict	Sekolah/Schools					
	Negeri/Public		Swasta/Private		Jumlah/Total	
	2020/2021	2021/2022	2020/2021	2021/2022	2020/2021	2021/2022
(1)	(2)	(3)	(4)	(5)	(6)	(7)
Peranap	-	-	0	-	0	-
Batang Peranap	-	-	0	-	0	-
Seberida	1	1	1	1	2	2
Batang Cenaku	-	-	3	3	3	3
Batang Gansal	-	-	3	3	3	3
Kelayang	-	-	0	-	0	-
Rakit Kulim	-	-	1	1	1	1
Pasir Penyu	-	-	1	1	1	1
Lirik	-	-	1	1	1	1
Sungai Lala	-	-	0	-	0	-
Lubuk Batu Jaya	-	-	3	3	3	3
Rengat Barat	-	-	4	4	4	4
Rengat	1	1	0	1	1	2
Kuala Cenaku	-	-	2	2	2	2
Indragiri Hulu	2	2	19	20	21	22

Lanjutan Tabel/*Continued Table* 4.1.4

Kecamatan Subdistrict	Guru/Teachers					
	Negeri/Public		Swasta/Private		Jumlah/Total	
	2020/2021	2021/2022	2020/2021	2021/2022	2020/2021	2021/2022
(1)	(8)	(9)	(10)	(11)	(12)	(13)
Peranap	-	-	-	-	-	-
Batang Peranap	-	-	-	-	-	-
Seberida	25	10	14	34	39	44
Batang Cenaku	-	-	28	40	28	40
Batang Gansal	-	-	14	30	14	30
Kelayang	-	-	0	-	0	-
Rakit Kulim	-	-	8	12	8	12
Pasir Penyu	-	-	3	9	3	9
Lirik	-	-	8	9	8	9
Sungai Lala	-	-	0	-	0	-
Lubuk Batu Jaya	-	-	28	30	28	30
Rengat Barat	0	-	58	59	58	59
Rengat	19	19	0	7	19	26
Kuala Cenaku	0	-	18	19	18	19
Indragiri Hulu	44	29	179	249	223	278

Lanjutan Tabel/Continued Table 4.1.4

Kecamatan Subdistrict	Murid/Students					
	Negeri/Public		Swasta/Private		Jumlah/Total	
	2020/2021	2021/2022	2020/2021	2021/2022	2020/2021	2021/2022
(1)	(14)	(15)	(16)	(17)	(18)	(19)
Peranap	-	-	-	-	-	-
Batang Peranap	-	-	-	-	-	-
Seberida	602	580	261	-	863	580
Batang Cenaku	-	-	579	632	579	632
Batang Gansal	-	-	496	520	496	520
Kelayang	-	-	0	-	0	-
Rakit Kulim	-	-	142	149	142	149
Pasir Penyu	-	-	67	108	67	108
Lirik	-	-	122	125	122	125
Sungai Lala	-	-	0	-	0	-
Lubuk Batu Jaya	-	-	322	411	322	411
Rengat Barat	-	-	739	761	739	761
Rengat	242	262	0	15	242	277
Kuala Cenaku	0	-	175	178	175	178
Indragiri Hulu	844	842	2 903	2899	3 747	3741

Catatan/Note:

Sumber/Source: Kementerian Agama, Data Semester Ganjil/Ministry of Religious Affairs, Odd Semester Data

Tabel 4.1.5
Table

Jumlah Sekolah, Guru, dan Murid Sekolah Menengah Pertama (SMP) di Bawah Kementerian Pendidikan dan Kebudayaan Menurut Kecamatan di Kabupaten Indragiri Hulu, 2020/2021 dan 2021/2022

Number of Schools, Teachers, and Pupils in Junior High Schools Under The Ministry of Education and Culture by Subdistrict in Indragiri Hulu Regency, 2020/2021 and 2021/2022

Kecamatan Subdistrict	Sekolah/Schools					
	Negeri/Public		Swasta/Private		Jumlah/Total	
	2020/2021	2021/2022	2020/2021	2021/2022	2020/2021	2021/2022
(1)	(2)	(3)	(4)	(5)	(6)	(7)
Peranap	5	5	1	2	6	7
Batang Peranap	2	2	-	-	2	2
Seberida	5	5	1	1	6	6
Batang Cenaku	8	8	1	1	9	9
Batang Gansal	5	5	1	2	6	7
Kelayang	6	6	-	-	6	6
Rakit Kulim	5	5	-	-	5	5
Pasir Penyu	4	4	2	2	6	6
Lirik	3	3	1	1	4	4
Sungai Lala	3	3	-	-	3	3
Lubuk Batu Jaya	3	3	-	-	3	3
Rengat Barat	5	5	1	1	6	6
Rengat	6	6	2	4	8	10
Kuala Cenaku	3	3	-	-	3	3
Indragiri Hulu	63	63	10	14	73	77

Lanjutan Tabel/*Continued Table 4.1.5*

Kecamatan Subdistrict	Guru ¹ /Teachers ¹					
	Negeri/Public		Swasta/Private		Jumlah/Total	
	2020/2021	2021/2022	2020/2021	2021/2022	2020/2021	2021/2022
(1)	(8)	(9)	(10)	(11)	(12)	(13)
Peranap	103	107	15	31	122	134
Batang Peranap	45	45	-	-	45	45
Seberida	105	110	13	12	123	117
Batang Cenaku	114	122	22	29	144	143
Batang Gansal	83	87	9	13	96	96
Kelayang	99	98	-	-	98	99
Rakit Kulim	80	79	-	-	79	80
Pasir Penyu	88	90	21	19	111	107
Lirik	55	56	12	10	68	65
Sungai Lala	58	62	-	-	62	58
Lubuk Batu Jaya	40	43	-	-	43	40
Rengat Barat	104	108	9	12	117	116
Rengat	135	153	27	33	180	168
Kuala Cenaku	43	47	-	-	47	43
Indragiri Hulu	1152	1 207	128	159	1 335	1311

Lanjutan Tabel/*Continued Table* 4.1.5

Kecamatan Subdistrict	Murid/Students					
	Negeri/Public		Swasta/Private		Jumlah/Total	
	2020/2021	2021/2022	2020/2021	2021/2022	2020/2021	2021/2022
(1)	(14)	(15)	(16)	(17)	(18)	(19)
Peranap	1 477	1449	201	391	1 678	1840
Batang Peranap	478	531	-	-	478	531
Seberida	1 918	1920	194	177	2 112	2097
Batang Cenaku	1 564	1602	595	607	2 159	2209
Batang Gansal	1 494	1460	77	155	1 571	1615
Kelayang	1 278	1232	-	-	1 278	1232
Rakit Kulim	735	744	-	-	735	744
Pasir Penyu	1 509	1463	386	427	1 895	1890
Lirik	1 005	1002	118	146	1 123	1148
Sungai Lala	941	896	-	-	941	896
Lubuk Batu Jaya	585	619	-	-	585	619
Rengat Barat	1 464	1425	76	45	1 540	1470
Rengat	1 841	1812	379	492	2 220	2304
Kuala Cenaku	679	668	-	-	679	668
Indragiri Hulu	16 968	16823	2 026	2440	18 994	19263

Catatan/Note: ¹ Jumlah guru termasuk kepala sekolah dan guru/*The total of teachers including headmaster and teacher*

Sumber/Source: Kementerian Pendidikan dan Kebudayaan, Data Semester Ganjil/*Ministry of Educations and Culture, Odd Semester Data*

Tabel
Table 4.1.6

Jumlah Sekolah, Guru, dan Murid Madrasah Tsanawiyah (MTs) di Bawah Kementerian Agama Menurut Kecamatan di Kabupaten Indragiri Hulu, 2020/2021 dan 2021/2022
Number of Schools, Teachers, and Pupils in Madrasah Tsanawiyah (MTs) Under The Ministry of Religious Affairs by Subdistrict in Indragiri Hulu Regency, 2020/2021 and 2021/2022

Kecamatan Subdistrict	Sekolah/Schools					
	Negeri/Public		Swasta/Private		Jumlah/Total	
	2020/2021	2021/2022	2020/2021	2021/2022	2020/2021	2021/2022
(1)	(2)	(3)	(4)	(5)	(6)	(7)
Peranap	-	-	2	2	2	2
Batang Peranap	-	-	-	-	-	-
Seberida	-	-	4	4	4	4
Batang Cenaku	-	-	2	2	2	2
Batang Gansal	-	-	2	2	2	2
Kelayang	-	-	1	1	1	1
Rakit Kulim	-	-	1	2	1	2
Pasir Penyau	-	-	2	2	2	2
Lirik	-	-	3	3	3	3
Sungai Lala	-	-	2	2	2	2
Lubuk Batu Jaya	-	-	3	3	3	3
Rengat Barat	1	1	2	2	3	3
Rengat	-	-	3	3	3	3
Kuala Cenaku	-	-	2	2	2	2
Indragiri Hulu	1	1	29	30	30	31

Lanjutan Tabel/*Continued Table* 4.1.6

Kecamatan Subdistrict	Guru/Teachers					
	Negeri/Public		Swasta/Private		Jumlah/Total	
	2020/2021	2021/2022	2020/2021	2021/2022	2020/2021	2021/2022
(1)	(8)	(9)	(10)	(11)	(12)	(13)
Peranap	-	-	34	39	34	39
Batang Peranap	-	-	0	-	0	-
Seberida	-	-	67	79	67	79
Batang Cenaku	-	-	19	28	19	28
Batang Gansal	-	-	20	20	20	20
Kelayang	-	-	12	13	12	13
Rakit Kulim	-	-	10	22	10	22
Pasir Penyu	-	-	66	72	66	72
Lirik	-	-	24	49	24	49
Sungai Lala	-	-	18	22	18	22
Lubuk Batu Jaya	-	-	51	51	51	51
Rengat Barat	46	46	24	29	70	75
Rengat	-	-	47	51	47	51
Kuala Cenaku	-	-	14	23	14	23
Indragiri Hulu	46	46	406	498	452	544

Lanjutan Tabel/Continued Table 4.1.6

Kecamatan Subdistrict	Murid/Students					
	Negeri/Public		Swasta/Private		Jumlah/Total	
	2020/2021	2021/2022	2020/2021	2021/2022	2020/2021	2021/2022
(1)	(14)	(15)	(16)	(17)	(18)	(19)
Peranap	-	-	521	516	521	516
Batang Peranap	-	-	0	-	0	-
Seberida	-	-	1 117	1151	1 117	1151
Batang Cenaku	-	-	297	309	297	309
Batang Gansal	-	-	208	275	208	275
Kelayang	-	-	54	62	54	62
Rakit Kulim	-	-	68	116	68	116
Pasir Penyu	-	-	1 162	1134	1 162	1134
Lirik	-	-	357	340	357	340
Sungai Lala	-	-	183	204	183	204
Lubuk Batu Jaya	-	-	522	394	522	394
Rengat Barat	631	645	251	264	882	909
Rengat	-	-	687	571	687	571
Kuala Cenaku	-	-	74	88	74	88
Indragiri Hulu	631	645	5 501	5424	6 132	6069

Catatan/Note:

Sumber/Source: Kementerian Agama, Data Semester Ganjil/Ministry of Religious Affairs, Odd Semester Data

Tabel
Table 4.1.7

Jumlah Sekolah, Guru, dan Murid Sekolah Menengah Atas (SMA) di Bawah Kementerian Pendidikan dan Kebudayaan Menurut Kecamatan di Kabupaten Indragiri Hulu, 2020/2021 dan 2021/2022
Number of Schools, Teachers, and Pupils in Senior High Schools Under The Ministry of Education and Culture by Subdistrict in Indragiri Hulu Regency, 2020/2021 and 2021/2022

Kecamatan Subdistrict	Sekolah/Schools					
	Negeri/Public		Swasta/Private		Jumlah/Total	
	2020/2021	2021/2022	2020/2021	2021/2022	2020/2021	2021/2022
(1)	(2)	(3)	(4)	(5)	(6)	(7)
Peranap	3	3	-	-	3	3
Batang Peranap	-	-	-	-	-	-
Seberida	2	2	1	1	3	3
Batang Cenaku	1	1	1	1	1	2
Batang Gansal	1	1	-	-	1	1
Kelayang	2	2	-	-	2	2
Rakit Kulim	2	2	-	-	2	2
Pasir Penyau	1	1	2	2	3	3
Lirik	1	1	1	1	2	2
Sungai Lala	2	2	-	-	2	2
Lubuk Batu Jaya	2	2	-	-	2	2
Rengat Barat	2	2	-	-	2	2
Rengat	2	2	2	1	4	3
Kuala Cenaku	1	1	-	-	1	1
Indragiri Hulu	22	22	7	6	29	28

Lanjutan Tabel/*Continued Table 4.1.7*

Kecamatan Subdistrict	Guru ¹ /Teachers ¹					
	Negeri/Public		Swasta/Private		Jumlah/Total	
	2020/2021	2021/2022	2020/2021	2021/2022	2020/2021	2021/2022
(1)	(8)	(9)	(10)	(11)	(12)	(13)
Peranap	74	90	-	-	74	90
Batang Peranap	-	-	-	-	-	-
Seberida	54	58	4	13	58	71
Batang Cenaku	30	30	17	16	47	46
Batang Gansal	25	28	-	-	25	28
Kelayang	48	50	-	-	48	50
Rakit Kulim	34	35	-	-	34	35
Pasir Penyu	49	51	13	20	62	71
Lirik	34	32	10	9	44	41
Sungai Lala	50	53	-	-	50	53
Lubuk Batu Jaya	25	25	-	-	25	25
Rengat Barat	67	67	-	-	67	67
Rengat	103	106	13	18	116	124
Kuala Cenaku	10	12	-	-	10	12
Indragiri Hulu	603	637	57	76	660	713

Lanjutan Tabel/*Continued Table 4.1.7*

Kecamatan Subdistrict	Murid/Students					
	Negeri/Public		Swasta/Private		Jumlah/Total	
	2020/2021	2021/2022	2020/2021	2021/2022	2020/2021	2021/2022
(1)	(14)	(15)	(16)	(17)	(18)	(19)
Peranap	989	1095	-	-	989	1095
Batang Peranap	-	-	-	-	-	-
Seberida	993	1048	37	53	1 030	1101
Batang Cenaku	497	567	339	357	836	924
Batang Gansal	483	551	-	-	483	551
Kelayang	632	635	-	-	632	635
Rakit Kulim	254	261	-	-	254	261
Pasir Penyuu	789	817	111	107	900	924
Lirik	393	405	118	120	511	525
Sungai Lala	737	734	-	-	737	734
Lubuk Batu Jaya	197	215	-	-	197	215
Rengat Barat	981	973	-	-	981	973
Rengat	1 577	1597	115	96	1 692	1693
Kuala Cenaku	94	95	-	-	94	95
Indragiri Hulu	8 616	8993	720	733	9 336	9726

Catatan/Note: ¹ Jumlah guru termasuk kepala sekolah dan guru/*The total of teachers including headmaster and teacher*

Sumber/Source: Kementerian Pendidikan dan Kebudayaan, Data Semester Ganjil/*Ministry of Educations and Culture, Odd Semester Data*

Tabel
Table 4.1.8

Jumlah Sekolah, Guru, dan Murid Sekolah Menengah Kejuruan (SMK) di Bawah Kementerian Pendidikan dan Kebudayaan Menurut Kecamatan di Kabupaten Indragiri Hulu, 2020/2021 dan 2021/2022
Number of Schools, Teachers, and Pupils in Vocational High Schools Under The Ministry of Education and Culture by Subdistrict in Indragiri Hulu Regency, 2020/2021 and 2021/2022

Kecamatan Subdistrict	Sekolah/Schools					
	Negeri/Public		Swasta/Private		Jumlah/Total	
	2020/2021	2021/2022	2020/2021	2021/2022	2020/2021	2021/2022
(1)	(2)	(3)	(4)	(5)	(6)	(7)
Peranap	1	1	-	-	1	1
Batang Peranap	1	1	-	-	1	1
Seberida	1	1	-	-	1	1
Batang Cenaku	1	1	1	1	2	2
Batang Gansal	1	1	-	-	1	1
Kelayang	1	1	-	-	1	1
Rakit Kulim	1	1	-	-	1	1
Pasir Penyau	1	1	1	1	2	2
Lirik	-	-	2	2	2	2
Sungai Lala	-	-	-	-	-	-
Lubuk Batu Jaya	1	1	-	-	1	1
Rengat Barat	1	1	1	1	2	2
Rengat	1	1	-	-	1	1
Kuala Cenaku	1	1	-	-	1	1
Indragiri Hulu	12	12	5	5	17	17

Lanjutan Tabel/*Continued Table* 4.1.8

Kecamatan Subdistrict	Guru ¹ /Teachers ¹					
	Negeri/Public		Swasta/Private		Jumlah/Total	
	2020/2021	2021/2022	2020/2021	2021/2022	2020/2021	2021/2022
(1)	(8)	(9)	(10)	(11)	(12)	(13)
Peranap	37	38	-	-	37	38
Batang Peranap	36	37	-	-	36	37
Seberida	59	58	-	-	59	58
Batang Cenaku	13	15	28	28	41	43
Batang Gansal	21	21	-	-	21	21
Kelayang	31	31	-	-	31	31
Rakit Kulim	2	6	-	-	2	6
Pasir Penyau	98	103	8	10	106	113
Lirik	-	-	49	51	49	51
Sungai Lala	-	-	-	-	-	-
Lubuk Batu Jaya	23	23	-	-	23	23
Rengat Barat	45	45	20	19	65	64
Rengat	90	89	-	-	90	89
Kuala Cenaku	31	32	-	-	31	32
Indragiri Hulu	486	498	105	108	591	606

Lanjutan Tabel/*Continued Table 4.1.8*

Kecamatan Subdistrict	Murid/Students					
	Negeri/Public		Swasta/Private		Jumlah/Total	
	2020/2021	2021/2022	2020/2021	2021/2022	2020/2021	2021/2022
(1)	(14)	(15)	(16)	(17)	(18)	(19)
Peranap	564	567	-	-	564	567
Batang Peranap	393	377	-	-	393	377
Seberida	793	808	-	-	793	808
Batang Cenaku	197	242	311	302	508	544
Batang Gansal	429	423	-	-	429	423
Kelayang	367	367	-	-	367	367
Rakit Kulim	82	115	-	-	82	115
Pasir Penyau	1 384	1362	38	39	1 422	1401
Lirik	-	-	579	489	579	489
Sungai Lala	-	-	-	-	-	-
Lubuk Batu Jaya	399	387	-	-	399	387
Rengat Barat	641	646	268	275	909	921
Rengat	1 197	1205	-	-	1 197	1205
Kuala Cenaku	365	395	-	-	365	395
Indragiri Hulu	6 811	6894	1 196	1105	8 007	7999

Catatan/Note: 1 Guru yang mengajar di 2 sekolah atau lebih dihitung di masing-masing sekolah. Jumlah guru termasuk kepala sekolah dan guru/*The teacher who taught in two schools or more counted in every school. The total of teachers including headmaster and teacher*

Sumber/Source: Kementerian Pendidikan dan Kebudayaan, Sistem Data Pokok Pendidikan, data semester ganjil laporan sampai dengan 2021/*Ministry of Educations and Culture, Basic Education Data System, odd semester report data up to 2021*

Tabel
Table 4.1.9**Jumlah Sekolah, Guru, dan Murid Madrasah Aliyah (MA)
di Bawah Kementerian Agama Menurut Kecamatan di
Kabupaten Indragiri Hulu, 2020/2021 dan 2021/2022**
***Number of Schools, Teachers, and Pupils in Madrasah Aliyah
(MA) Under the Ministry of Religious Affairs by Subdistrict in
Indragiri Hulu Regency, 2020/2021 and 2021/2022***

Kecamatan Subdistrict	Sekolah/Schools					
	Negeri/Public		Swasta/Private		Jumlah/Total	
	2020/2021	2021/2022	2020/2021	2021/2022	2020/2021	2021/2022
(1)	(2)	(3)	(4)	(5)	(6)	(7)
Peranap	-	-	1	1	1	1
Batang Peranap	-	-	-	-	-	-
Seberida	-	-	4	4	4	4
Batang Cenaku	-	-	1	1	1	1
Batang Gansal	-	-	1	2	1	2
Kelayang	-	-	2	2	2	2
Rakit Kulim	-	-	-	-	-	-
Pasir Penyu	-	-	2	2	2	2
Lirik	-	-	1	2	1	2
Sungai Lala	-	-	1	1	1	1
Lubuk Batu Jaya	-	-	1	2	1	2
Rengat Barat	1	1	2	2	3	3
Rengat	-	-	2	2	2	2
Kuala Cenaku	-	-	1	1	1	1
Indragiri Hulu	1	1	19	22	20	23

Lanjutan Tabel/Continued Table 4.1.9

Kecamatan Subdistrict	Guru/Teachers					
	Negeri/Public		Swasta/Private		Jumlah/Total	
	2020/2021	2021/2022	2020/2021	2021/2022	2020/2021	2021/2022
(1)	(8)	(9)	(10)	(11)	(12)	(13)
Peranap	-	-	24	25	24	25
Batang Peranap	-	-	-	-	-	-
Seberida	-	-	49	58	49	58
Batang Cenaku	-	-	6	10	6	10
Batang Gansal	-	-	9	23	9	23
Kelayang	-	-	19	26	19	26
Rakit Kulim	-	-	-	-	-	-
Pasir Penyu	-	-	50	56	50	56
Lirik	-	-	3	15	3	15
Sungai Lala	-	-	7	9	7	9
Lubuk Batu Jaya	-	-	16	25	16	25
Rengat Barat	28	30	23	25	51	55
Rengat	-	-	27	29	27	29
Kuala Cenaku	-	-	9	17	9	17
Indragiri Hulu	28	30	192	318	220	348

Lanjutan Tabel/*Continued Table 4.1.9*

Kecamatan Subdistrict	Murid/Students					
	Negeri/Public		Swasta/Private		Jumlah/Total	
	2020/2021	2021/2022	2020/2021	2021/2022	2020/2021	2021/2022
(1)	(14)	(15)	(16)	(17)	(18)	(19)
Peranap	-	-	243	205	243	205
Batang Peranap	-	-	-	-	-	-
Seberida	-	-	761	818	761	818
Batang Cenaku	-	-	17	20	17	20
Batang Gansal	-	-	172	54	172	54
Kelayang	-	-	132	133	132	133
Rakit Kulim	-	-	-	-	-	-
Pasir Penyu	-	-	618	592	618	592
Lirik	-	-	16	49	16	49
Sungai Lala	-	-	42	69	42	69
Lubuk Batu Jaya	-	-	127	109	127	109
Rengat Barat	345	363	73	47	418	410
Rengat	-	-	288	237	288	237
Kuala Cenaku	-	-	70	63	70	63
Indragiri Hulu	345	363	2 489	2396	2 834	2759

Sumber/*Source*: Kementerian Agama, Data Semester Ganjil/*Ministry of Religious Affairs, Odd Semester Data*

Tabel
Table 4.1.10

Jumlah Desa¹/Kelurahan yang Memiliki Fasilitas Sekolah Menurut Kecamatan dan Tingkat Pendidikan di Kabupaten Indragiri Hulu, 2018–2021
Number of Villages¹/Kelurahan Having Educational Facilities by Subdistrict and Educational Level in Indragiri Hulu Regency, 2018–2021

Kecamatan Subdistrict	SD Primary School		
	2018	2020	2021
(1)	(2)	(3)	(4)
Peranap	12	12	12
Batang Peranap	8	8	8
Seberida	11	11	11
Batang Cenaku	20	20	20
Batang Gansal	10	10	10
Kelayang	17	17	17
Rakit Kulim	19	19	19
Pasir Penyu	12	12	12
Lirik	13	13	13
Sungai Lala	10	10	10
Lubuk Batu Jaya	9	9	9
Rengat Barat	18	18	18
Rengat	15	15	15
Kuala Cenaku	10	10	10
Indragiri Hulu	184	184	184

Lanjutan Tabel/*Continued Table* 4.1.10

Kecamatan Subdistrict	SMP Junior High School		
	2018	2020	2021
(1)	(5)	(6)	(7)
Peranap	6	6	6
Batang Peranap	3	3	3
Seberida	8	8	8
Batang Cenaku	11	11	8
Batang Gansal	8	8	8
Kelayang	7	7	7
Rakit Kulim	7	7	7
Pasir Penyu	7	7	7
Lirik	6	6	6
Sungai Lala	4	4	4
Lubuk Batu Jaya	3	3	4
Rengat Barat	8	8	8
Rengat	8	8	8
Kuala Cenaku	4	4	4
Indragiri Hulu	90	90	88

Lanjutan Tabel/*Continued Table* 4.1.10

Kecamatan Subdistrict	SMA Senior High School		
	2018	2020	2021
(1)	(8)	(9)	(10)
Peranap	2	3	3
Batang Peranap	-	-	-
Seberida	3	5	5
Batang Cenaku	3	3	3
Batang Gansal	2	3	3
Kelayang	4	4	4
Rakit Kulim	2	2	2
Pasir Penyau	4	6	5
Lirik	2	2	3
Sungai Lala	3	3	3
Lubuk Batu Jaya	1	3	3
Rengat Barat	2	4	5
Rengat	4	3	3
Kuala Cenaku	-	2	2
Indragiri Hulu	32	43	44

Lanjutan Tabel/*Continued Table* 4.1.10

Kecamatan Subdistrict	SMK Vocational School		
	2018	2020	2021
(1)	(11)	(12)	(13)
Peranap	1	1	1
Batang Peranap	1	1	1
Seberida	1	1	1
Batang Cenaku	-	2	2
Batang Gansal	1	1	1
Kelayang	1	1	1
Rakit Kulim	-	-	1
Pasir Penyu	3	2	2
Lirik	2	2	2
Sungai Lala	-	-	-
Lubuk Batu Jaya	1	1	1
Rengat Barat	1	2	2
Rengat	1	2	2
Kuala Cenaku	1	1	1
Indragiri Hulu	14	17	18

Lanjutan Tabel/Continued Table 4.1.10

Kecamatan Subdistrict	Perguruan Tinggi University		
	2018	2020	2021
(1)	(14)	(15)	(16)
Peranap	-	-	-
Batang Peranap	-	-	-
Seberida	-	-	-
Batang Cenaku	-	-	-
Batang Gansal	-	-	-
Kelayang	-	-	-
Rakit Kulim	-	-	-
Pasir Penyu	2	2	2
Lirik	-	-	-
Sungai Lala	-	-	-
Lubuk Batu Jaya	-	-	-
Rengat Barat	1	1	1
Rengat	4	4	4
Kuala Cenaku	-	-	-
Indragiri Hulu	7	7	7

Catatan/Note: ¹ Desa pada tabel ini termasuk Unit Permukiman Transmigrasi (UPT) yang masih dibina oleh kementerian terkait dan nagari di Provinsi Sumatera Barat/Villages in this table include Transmigration Settlement Unit which is still fostered by the relevant ministries and the nagari in the Province of Sumatera Barat

Sumber/Source: BPS, Pendataan Potensi Desa (Podes)/ BPS-Statistics Indonesia, Village Potential Data Collection

Tabel
Table 4.1.11

Angka Partisipasi Murni (APM) dan Angka Partisipasi Kasar (APK) Menurut Jenjang Pendidikan di Kabupaten Indragiri Hulu, 2020 dan 2021
Net Participation Rates and Gross Participation Rates by Educational Level in Indragiri Hulu Regency, 2020 and 2021

Jenjang Pendidikan Educational Level	Angka Partisipasi Murni (APM) Net Participation Rates		Angka Partisipasi Kasar (APK) Gross Participation Rates	
	2020	2021	2020	2021
(1)	(2)	(3)	(4)	(5)
SD/MI Elementary School	98,44	98,45		106,33
SMP/MTs Junior High School	76,33	77,10		84,66
SMA/SMK/MA Senior High School	59,70	59,83		87,05

Sumber/Source: BPS, Survei Sosial Ekonomi Nasional (Susenas)/BPS-Statistics Indonesia, National Socioeconomic Survey

Tabel
Table 4.1.12

Persentase Penduduk Berumur 15 Tahun ke Atas yang Melek Huruf Menurut Kelompok Umur di Kabupaten Indragiri Hulu, 2020 dan 2021
Percentage of Literate People Aged 15 Years and Over by Age Group in Indragiri Hulu Regency, 2020 and 2021

Kelompok Umur <i>Age Group</i>	2020	2021
(1)	(2)	(3)
15–19		99,7
20–24		100,0
25–29		100,0
30–34		100,0
35–39		100,0
40–44		99,6
45–49		100,0
50+		95,4
Jumlah/Total		98,9
15–24		99,8
15–44		99,9
15+		...
45+		96,8

Sumber/Source: BPS, Survei Sosial Ekonomi Nasional (Susenas)/BPS-Statistics Indonesia, National Socioeconomic Survey

4.2 KESEHATAN HEALTH

Tabel 4.2.1 **Jumlah Desa¹/Kelurahan Yang Memiliki Sarana Kesehatan Menurut Kecamatan di Kabupaten Indragiri Hulu, 2018–2021**
Number of Villages¹/Kelurahan Having Health Facilities by Subdistrict in Indragiri Hulu Regency, 2018–2021

Kecamatan Subdistrict	Rumah Sakit Hospital		
	2019	2020	2021
(1)	(2)	(3)	(4)
Peranap	0	0	0
Batang Peranap	0	0	0
Seberida	0	0	0
Batang Cenaku	0	0	0
Batang Gansal	0	0	0
Kelayang	0	0	0
Rakit Kulim	0	0	0
Pasir Penyu	1	1	1
Lirik	0	0	0
Sungai Lala	0	0	0
Lubuk Batu Jaya	0	0	0
Rengat Barat	1	1	1
Rengat	1	1	1
Kuala Cenaku	0	0	0
Indragiri Hulu	3	3	3

Lanjutan Tabel/*Continued Table* 4.2.1

Kecamatan <i>Subdistrict</i>	Rumah Sakit Khusus <i>Special Hospital</i>		
	2019	2020	2021
(1)	(5)	(6)	(7)
Peranap	-	-	-
Batang Peranap	-	-	-
Seberida	-	-	-
Batang Cenaku	-	-	-
Batang Gansal	-	-	-
Kelayang	-	-	-
Rakit Kulim	-	-	-
Pasir Penyu	1	1	1
Lirik	-	-	-
Sungai Lala	-	-	-
Lubuk Batu Jaya	-	-	-
Rengat Barat	-	-	-
Rengat	-	-	-
Kuala Cenaku	-	-	-
Indragiri Hulu	1	1	1

Lanjutan Tabel/*Continued Table 4.2.1*

Kecamatan <i>Subdistrict</i>	Poliklinik <i>Polyclinic</i>		
	2019	2020	2021
(1)	(8)	(9)	(10)
Peranap	3	5	5
Batang Peranap	0	-	-
Seberida	2	5	5
Batang Cenaku	4	4	4
Batang Gansal	1	3	3
Kelayang	2	1	1
Rakit Kulim	0	-	-
Pasir Penyau	3	7	7
Lirik	2	3	3
Sungai Lala	1	1	1
Lubuk Batu Jaya	1	2	2
Rengat Barat	2	4	3
Rengat	1	4	4
Kuala Cenaku	0	-	-
Indragiri Hulu	22	39	38

Lanjutan Tabel/Continued Table 4.2.1

Kecamatan Subdistrict	Puskesmas Public Health Center		
	2019	2020	2021
(1)	(11)	(12)	(13)
Peranap	1	1	1
Batang Peranap	2	2	2
Seberida	1	1	1
Batang Cenaku	2	2	2
Batang Gansal	1	1	1
Kelayang	1	2	2
Rakit Kulim	2	2	2
Pasir Penyu	1	1	1
Lirik	1	1	1
Sungai Lala	2	2	2
Lubuk Batu Jaya	1	1	1
Rengat Barat	1	1	1
Rengat	2	2	2
Kuala Cenaku	1	1	1
Indragiri Hulu	19	20	20

Lanjutan Tabel/*Continued Table 4.2.1*

Kecamatan <i>Subdistrict</i>	Puskesmas Pembantu <i>Subsidiary of Public Health Center</i>		
	2019	2020	2021
(1)	(14)	(15)	(16)
Peranap	8	8	8
Batang Peranap	7	7	7
Seberida	9	11	11
Batang Cenaku	12	12	12
Batang Gansal	8	8	8
Kelayang	13	14	14
Rakit Kulim	13	12	12
Pasir Penyu	2	2	2
Lirik	4	4	4
Sungai Lala	3	4	4
Lubuk Batu Jaya	7	8	8
Rengat Barat	17	16	16
Rengat	10	11	11
Kuala Cenaku	8	8	8
Indragiri Hulu	121	125	125

Lanjutan Tabel/Continued Table 4.2.1

Kecamatan Subdistrict	Apotek Pharmacy		
	2019	2020	2021
(1)	(17)	(18)	(19)
Peranap	2	2	2
Batang Peranap	0	0	0
Seberida	1	0	0
Batang Cenaku	2	2	2
Batang Gansal	2	1	1
Kelayang	2	1	1
Rakit Kulim	0	0	0
Pasir Penyu	6	6	6
Lirik	1	1	1
Sungai Lala	1	2	2
Lubuk Batu Jaya	1	1	1
Rengat Barat	1	1	1
Rengat	0	1	1
Kuala Cenaku	0	0	0
Indragiri Hulu	19	18	18

Catatan/Note: ¹ Desa pada tabel ini termasuk Unit Permukiman Transmigrasi (UPT) yang masih dibina oleh kementerian terkait dan nagari di Provinsi Sumatera Barat/Villages in this table include Transmigration Settlement Unit which is still fostered by the relevant ministries and the nagari in the Province of Sumatera Barat

Sumber/Source: BPS, Pendataan Potensi Desa (Podes)/BPS-Statistics Indonesia, Village Potential Data Collecting

Tabel 4.2.2
Table

Jumlah Balita yang Pernah Mendapat Imunisasi menurut Jenis Imunisasi di Kabupaten Indragiri Hulu, 2020-2021
Number of Children Under Five Years Who Had Immunization by Type of Immunization in Indragiri Hulu Regency, 2020-2021

Kelompok Umur Age Group	2020	2021
(1)	(2)	(3)
BCG	6 680	6 599
Campak/Measles	5 892	5 178
DPT 1	6 686	5 914
DPT 2	6 233	5 448
DPT 3	5 930	5 137
Polio 1	6 589	6 193
Polio 2	6 533	5 990
Polio 3	6 244	5 490
Polio 4	5 879	5 191
Hepatitis B 0	6 245	6 215
Hepatitis B 1	-	-
Hepatitis B 2	-	-
Hepatitis B 3	-	-

Sumber/Source: Dinas Kesehatan Kabupaten Indragiri Hulu/Health Department of Indragiri Hulu Regency

Tabel 4.2.3 Jumlah Kasus 10 Penyakit Terbanyak di Kabupaten Indragiri Hulu, 2021
Table *Number of Cases of the 10 Most Diseases in Indragiri Hulu Regency, 2021*

Kelompok Umur Age Group	2021
(1)	(2)
Infeksi saluran nafas akut / ISPA	10 821
Gastritis dan Duodenitis	7 159
Hipertensi esensial (primer)	2 655
Demam yang sebabnya tidak diketahui	8 727
Diare dan gastroenteritis oleh penyebab infeksi tertentu	3 337
Penyakit kulit dan jaringan subkutanj lainnya	4 914
Artritis reumatoid	4 594
Influenza	2 946
Infeksi kulit dan jaringan subkutan	3 006
Migrain dan sindron nyeri kepala lainnya	2 706

Sumber/Source: Dinas Kesehatan Kabupaten Indragiri Hulu/Health Department of Indragiri Hulu Regency

Tabel
Table 4.2.4

**Jumlah Bayi Lahir, Bayi Berat Badan Lahir Rendah (BBLR),
BBLR Dirujuk, dan Bergizi Buruk di Kabupaten Indragiri
Hulu, 2011-2021**
*Number of Births, Babies with Low Birth
Weights (LBW), Treated LBW, and Malnutrition
Cases in Indragiri Hulu Regency, 2011-2021*

Kelompok Umur Age Group	Bayi Lahir Births	BBLR/LBW	Gizi Buruk Malnutrition
(1)	(2)	(3)	(4)
2012	6 994	32	11
2013	7 085	56	34
2014	7 952	68	22
2015	1 935	92	29
2016	8 012	16	23
2017	7 627	53	9
2018	9 126	29	16
2019	8 577	73	10
2020	8 174	90	10
2021	7 902	96	8

Sumber/Source:

Dinas Kesehatan Kabupaten Indragiri Hulu/Health Department of Indragiri Hulu Regency

**Tabel
Table 4.2.5**

Jumlah Ibu Hamil, Melakukan Kunjungan K1, Melakukan Kunjungan K4, Kurang Energi Kronis (KEK), dan Mendapat Tablet Zat Besi (Fe) di Kabupaten Indragiri Hulu, 2011-2021

Number of Pregnant Women, Those with One Visit and four Visits of Antenatal Care, Chronic Energy Deficiency (CED), and Receiving Iron Supplement in Indragiri Hulu Regency, 2011-2021

Kelompok Umur Age Group	Jumlah Ibu Hamil Pregnant Women	Melakukan Kunjungan K1 One Visit	Melakukan Kunjungan K4 Four Visits
(1)	(2)	(3)	(4)
2012	8 756	8 307	7 362
2013	8 484	8 347	7 871
2014	9 487	8 800	7 929
2015	10 593	8 235	8 178
2016	10 591	8 981	8 075
2017	8 484	9 205	8 099
2018	9 126	9 117	8 387
2019	10 591	9 449	8 813
2020	10 474	8 524	8 067
2021	8 620	8 620	7 757

Lanjutan Tabel/*Continued Table* 4.2.5

Kelompok Umur <i>Age Group</i>	Kurang Energi Kronis (KEK) Chronic Energy Deficiency (CED)	Mendapat Zat Besi (Fe) Receiving Iron Supplement
(1)	(2)	(3)
2011	n.a	7 503
2012	n.a	7 599
2013	515	8 038
2014	794	8 185
2015	111	7 495
2016	569	623
2017	429	3 613
2018	558	7 318
2020	386	7 972
2021	360	7 632

Sumber/*Source*: Dinas Kesehatan Kabupaten Indragiri Hulu/Health Department of Indragiri Hulu Regency

Tabel 4.2.6
Table

Jumlah Ibu Hamil, Melakukan Kunjungan K1, Melakukan Kunjungan K4, Kurang Energi Kronis (KEK), dan Mendapat Tablet Zat Besi (Fe) di Kabupaten Indragiri Hulu, 2011-2021

Number of Pregnant Women, Those with One Visit and four Visits of Antenatal Care, Chronic Energy Deficiency (CED), and Receiving Iron Supplement in Indragiri Hulu Regency, 2011-2021

<i>Kecamatan Subdistrict</i>	<i>HIV/AIDS HIV/AIDS</i>	<i>Lumpuh Layu Akut / AFP</i>	<i>DBD Dengue Fever</i>	<i>TB Tuberculosis</i>	<i>Malaria Malaria</i>
(1)	(2)	(3)	(4)		
Peranap	-	-	-	33	0
Batang Peranap	-	-	-	8	-
Seberida	2	-	-	51	-
Batang Cenaku	-	-	10	30	-
Batang Gansal	1	-	-	56	21
Kelayang	1	-	-	30	-
Rakit Kulim	-	-	-	31	-
Pasir Penyu	2	-	-	56	1
Lirik	2	-	-	21	-
Sungai Lala	-	-	-	22	-
Lubuk Batu Jaya	-	-	-	17	-
Rengat Barat	4	-	2	43	-
Rengat	1	-	18	69	-
Kuala Cenaku	1	-	3	24	-
Indragiri Hulu	14	-	33	491	22

Sumber/Source:

Dinas Kesehatan Kabupaten Indragiri Hulu/Health Department of Indragiri Hulu Regency

Tabel 4.2.7
Table

Jumlah Tenaga Kesehatan Menurut Kecamatan di Kabupaten Indragiri Hulu, 2021
Number of Health Human Resources by Subdistrict in Indragiri Hulu Regency, 2021

<i>Kecamatan Subdistrict</i>	Dokter Doctor	Dokter Gigi Dentist	Perawat Nurse	Bidan Midwife	Tenaga Kesehatan Health worker
(1)	(2)	(3)	(4)	(5)	(6)
Peranap	4	1	30	48	83
Batang Peranap	4	1	19	39	63
Seberida	7	2	19	32	60
Batang Cenaku	7	3	23	55	88
Batang Gansal	5	1	15	29	50
Kelayang	6	2	29	56	93
Rakit Kulim	5	0	28	46	79
Pasir Penyau	10	1	24	29	64
Lirik	4	1	17	38	60
Sungai Lala	8	2	23	36	69
Lubuk Batu Jaya	4	1	13	25	43
Rengat Barat	61	3	195	83	342
Rengat	22	1	37	68	128
Kuala Cenaku	2	1	15	30	48
Indragiri Hulu	149	20	487	614	1270

Lanjutan Tabel/Continued Table 4.2.7

<i>Kecamatan Subdistrict</i>	Tenaga Kesehatan Masyarakat Public Health Worker	Tenaga Kesehatan Lingkungan Environmental Health Worker	Tenaga Gizi Nutritionist	Ahli Teknologi Laboratorium Medik Medical Laboratory Technician
(1)	(2)	(3)	(4)	(5)
Peranap	7	1	1	2
Batang Peranap	4	1	2	1
Seberida	6	2	1	1
Batang Cenaku	6	2	2	3
Batang Gansal	2	1	1	2
Kelayang	6	2	1	0
Rakit Kulim	7	3	2	1
Pasir Penyu	4	1	1	1
Lirik	3	2	1	1
Sungai Lala	6	3	2	2
Lubuk Batu Jaya	2	1	2	1
Rengat Barat	5	0	1	9
Rengat	5	2	2	3
Kuala Cenaku	1	1	1	0
Indragiri Hulu	64	22	20	27

Sumber/Source:

Dinas Kesehatan Kabupaten Indragiri Hulu/Health Department of Indragiri Hulu Regency

4.3 AGAMA DAN SOSIAL LAINNYA RELIGION AND OTHER SOCIAL AFFAIRS

Tabel 4.3.1 Jumlah Tempat Peribadatan Menurut Kecamatan di Kabupaten Indragiri Hulu, 2021
Number of Places of Worship by Subdistrict in Indragiri Hulu Regency, 2021

Kecamatan Subdistrict	Masjid Mosque	Mushola Pray Room	Gereja Church	Pura Temple	Vihara
(1)	(2)	(3)	(4)	(6)	(7)
Peranap	30	38	14	-	-
Batang Peranap	14	20	14	-	-
Seberida	38	102	13	-	1
Batang Cenaku	46	106	6	-	-
Batang Gansal	30	33	35	-	-
Kelayang	33	43	-	-	-
Rakit Kulim	31	32	13	-	-
Pasir Penyu	28	54	12	-	-
Lirik	32	31	2	-	-
Sungai Lala	20	24	5	-	-
Lubuk Batu Jaya	31	57	9	-	-
Rengat Barat	57	81	4	-	-
Rengat	40	69	4	-	1
Kuala Cenaku	21	27	1	-	-
Indragiri Hulu	451	717	132	-	2

Sumber/Source: Kementerian Agama, Data Semester Ganjil/Ministry of Religious Affairs, Odd Semester Data

Tabel 4.3.2 Jumlah Desa¹/Kelurahan yang Mengalami Bencana Alam² Menurut Kecamatan di Kabupaten Indragiri Hulu, 2014, 2018, dan 2020
Number of Villages¹/Kelurahan that Had Natural Disaster² by Subdistrict in Indragiri Hulu Regency, 2014, 2018, dan 2020

Kecamatan Subdistrict	Banjir/Flood		
	2014	2018	2020
(1)	(2)	(3)	(4)
Peranap	8	10	10
Batang Peranap	8	7	7
Seberida	3	4	4
Batang Cenaku	9	6	6
Batang Gansal	1	5	5
Kelayang	3	10	10
Rakit Kulim	10	15	15
Pasir Penyau	6	4	4
Lirik	3	4	4
Sungai Lala	10	11	11
Lubuk Batu Jaya	2	2	2
Rengat Barat	10	8	8
Rengat	10	14	14
Kuala Cenaku	8	9	9
Indragiri Hulu	91	110	110

Lanjutan Tabel/*Continued Table* 4.3.3

Kecamatan <i>Subdistrict</i>	Gempa Bumi/ <i>Earthquake</i>		
	2014	2018	2020
(1)	(5)	(6)	(7)
Peranap	-	-	-
Batang Peranap	-	10	-
Seberida	-	-	-
Batang Cenaku	-	-	-
Batang Gansal	-	2	-
Kelayang	-	9	-
Rakit Kulim	-	4	-
Pasir Penyu	-	-	-
Lirik	-	-	-
Sungai Lala	-	-	-
Lubuk Batu Jaya	-	-	-
Rengat Barat	-	4	-
Rengat	-	8	-
Kuala Cenaku	-	-	-
Indragiri Hulu	-	37	-

Lanjutan Tabel/Continued Table 4.3.3

Kecamatan Subdistrict	Tanah Longsor/Landslide		
	2014	2018	2020
(1)	(8)	(9)	(10)
Peranap	-	-	-
Batang Peranap	-	-	-
Seberida	-	-	-
Batang Cenaku	-	-	-
Batang Gansal	-	-	-
Kelayang	-	-	-
Rakit Kulim	-	-	-
Pasir Penyau	2	-	-
Lirik	-	-	-
Sungai Lala	1	-	-
Lubuk Batu Jaya	-	-	-
Rengat Barat	-	-	-
Rengat	-	-	-
Kuala Cenaku	-	-	-
Indragiri Hulu	3	-	-

Catatan/Note: ¹ Desa pada tabel ini termasuk Unit Permukiman Transmigrasi (UPT) yang masih dibina oleh kementerian terkait dan nagari di Provinsi Sumatera Barat/Villages in this table are included in Transmigration Settlement Unit which is still fostered by the relevant ministries and the nagari in the Province of Sumatera Barat

² Terjadi dalam tiga tahun terakhir sampai dengan saat pencacahan/Occured during the last three years by the time of enumeration

Sumber/Source: BPS, Pendataan Potensi Desa (Podes)/BPS-Statistics Indonesia, Village Potential Data Collecting

4.4 KEMISKINAN POVERTY

Tabel 4.4.1 Garis Kemiskinan, Jumlah, dan Persentase Penduduk Miskin di Kabupaten Indragiri Hulu, 2013–2021
Poverty Line, Number, and Percentage of Poor People in Indragiri Hulu Regency, 2013–2021

Tahun Year	Garis Kemiskinan (rupiah/kapita/bulan) Poverty Line (rupiah/capita/month)	Jumlah Penduduk Miskin (ribu) Number of Poor People (thousand)	Persentase Penduduk Miskin Percentage of Poor People
(1)	(2)	(3)	(4)
2013	369 210	29,60	7,50
2014	387 172	29,40	7,28
2015	396 088	31,63	7,76
2016	419 737	29,73	7,15
2017	432 589	29,416	6,94
2018	457 871	27,223	6,30
2020	474 298	26,66	6,06
2021	522 110	26,66	5,96

Catatan/Note: ...

Sumber/Source: .BPS, Survei Sosial Ekonomi Nasional Maret/BPS-Statistics Indonesia, March National Socioeconomic Survey

Tabel 4.4.2 Indeks Kedalaman Kemiskinan dan Indeks Keparahan Kemiskinan di Kabupaten Indragiri Hulu, 2013–2021
Poverty Gap Index and Poverty Severity Index in Indragiri Hulu Regency, 2013–2021

Tahun Year	Indeks Kedalaman Kemiskinan Poverty Gap Index	Indeks Keparahan Kemiskinan Poverty Severity Index
(1)	(2)	(3)
2013	1,00	0,23
2014	1,26	0,39
2015	1,22	0,36
2016	0,86	0,17
2017	1,14	0,29
2018	0,94	0,24
2020	0,84	0,18
2021	0,78	0,17

Sumber/Source: .BPS, Survei Sosial Ekonomi Nasional Maret/BPS-Statistics Indonesia, March National Socioeconomic Survey

Tabel 4.4.3 Jumlah Rumah Tangga Miskin (RTM) Penerima Raskin di Kabupaten Indragiri Hulu, 2013 - 2021
Total Poor Household Receiving Raskin in Indragiri Hulu Regency, 2013 - 2021

Tahun Year	Jumlah Rumah Tangga Miskin Penerima Raskin Total Poor Household Receiving Raskin
(1)	(2)
2013	12 224
2014	-
2015	12 224
2016	12 224
2017	13 446
2018	13 446
2020	13 446
2021	11 199

Sumber/Source: .Bulog Kabupaten Indragiri Hulu/Bulog of Indragiri Hulu Regency

Tabel 4.4.4 Kuantum Raskin yang Disalurkan di Kabupaten Indragiri Hulu, 2018 - 2020
Table *Raskin Fund Distributed in Indragiri Hulu Regency, 2018 - 2020*

Tahun Year	2018	2019	2020
(1)	(2)		
Januari	134 460	134 460	-
Februari	134 460	134 460	-
Maret	134 460	134 460	-
April	134 460	134 460	-
Mei	134 460	134 460	-
Juni	134 460	-	-
Juli	134 460	-	-
Agustus	134 460	-	167 985
September	134 460	-	167 985
Oktober	134 460	-	167 985
November	134 460	-	-
Desember	134 460	-	-

Sumber/Source: .Bulog Kabupaten Indragiri Hulu/Bulog of Indragiri Hulu Regency



PERTANIAN, KEHUTANAN, PETERNAKAN, DAN PERIKANAN

*AGRICULTURE, FORESTRY, LIVESTOCK,
AND FISHERY*



Produksi Tanaman Sayuran di Kab. Indragiri Hulu, 2020

Vegetable Production in Indragiri Hulu Regency, 2020



Bawang Merah
Shallot



Kangkung
Water Spinach



Terung
Rggplant



Tomat
Tomato

Produksi Buah-buahan di Kab. Indragiri Hulu, 2020

Fruits Production in Indragiri Hulu Regency, 2020



Mangga
Mango



Durian
Durian



Pepaya
Papaya



Jeruk
Orange

PENJELASAN TEKNIS

1. **Sawah irigasi** adalah sawah yang memperoleh pengairan dari pengairan teknis berupa sistem irigasi yang airnya berasal dari danau buatan (sungai bendungan, dibuat saluran air yang baik dan teratur lalu dialirkan ke sawah), sehingga tidak bergantung kepada turunnya hujan.
2. **Sawah non irigasi** adalah sawah dengan system pengairan yang tidak teratur, sehingga sangat tergantung pada musim.
3. **Padi sawah** adalah istilah yang digunakan untuk menyebut tanaman padi yang ditanam di sawah. Sedangkan padi ladang adalah istilah yang digunakan untuk menyebut tanaman padi yang ditanam di ladang.
4. **Luas panen** adalah luas tanaman sayuran, buah-buahan, biofarmaka, dan tanaman hias yang diambil hasilnya/dipanen pada periode pelaporan.
5. **Produksi** adalah hasil menurut bentuk produk dari setiap tanaman sayuran, buah-buahan, biofarmaka, dan tanaman hias yang diambil berdasarkan luas yang dipanen / tanaman yang menghasilkan pada bulan/ triwulan laporan.

TECHNICAL NOTES

1. **Irrigated paddy** is a field that received irrigation from technical irrigation in the form of systems irrigation that the water comes from the artificial lake (river dam, made good drainage and regular then flowed into the fields), so it does not depend on the rain.
2. **Non-irrigated paddy** is a field with irrigation systems are irregular, so it depends on the season.
3. **Lowland rice** is a term used to refer to rice crops planted in the fields. While paddy field is a term used to refer to rice crops planted in the fields.
4. **The harvested area** is the crop area of vegetables, fruits, medicinal and ornamental plants for harvested in the reporting period.
5. **The production** is the result according to the product shape of each vegetables, fruits, medicinal and ornamental plants are taken based on extensive harvested / plant that produces in the quarter report.

6. **Ternak** adalah hewan yang dengan sengaja dipelihara sebagai sumber pangan, sumber bahan baku industri, atau sebagai pembantu pekerjaan manusia.
7. **Unggas** adalah jenis hewan ternak kelompok burung yang dimanfaatkan untuk daging dan telur, atau bulunya.
8. **Perikanan tangkap** adalah usaha penangkapan ikan dan organisme air lainnya di alam liar (seperti laut, sungai, dan danau). **Perikanan budidaya** adalah usaha pemeliharaan dan pengembangbiakan ikan atau organisme air lainnya.
9. **Rumah tangga perikanan tangkap** adalah rumah tangga yang melakukan kegiatan penangkapan ikan/binatang air lainnya/tanaman air dengan tujuan sebagian/seluruh hasilnya untuk dijual.
10. **Rumah tangga perikanan budidaya** adalah rumah tangga yang melakukan kegiatan budidaya ikan/binatang air lainnya/tanaman air dengan tujuan sebagian / seluruh hasilnya untuk dijual.
6. **Livestock** are animals deliberately maintained as a food source, a source of industrial raw material, or as a helper human work.
7. **Poultry** is the type of livestock groups of birds used for meat and eggs, or feathers.
8. **Capture fisheries** are fishing effort, and other aquatic organisms in the wild (like the sea, rivers and lakes). **Aquaculture** is an effort to maintain and breed fish or other aquatic organism.
9. **Capture fisheries households** are households that engage in fishing / other aquatic animals / aquatic plants with the aim of part / whole outcome for sale.
10. **Aquaculture households** are households conducting aquaculture / other aquatic animals / aquatic plants with the aim of part / whole outcome for sale.

ULASAN**DESCRIPTION****5.1 Hortikultura**

Tanaman sayur-sayuran yang dominan diusahakan oleh masyarakat Kabupaten Indragiri Hulu adalah kacang panjang, cabe, terung, ketimun, kangkung, dan bayam.

Pada tahun 2021, Kecamatan Peranap merupakan kecamatan dengan produksi komoditi hortikultura terbanyak, khususnya komoditi ketimun dengan luas panen mencapai 50Ha dan produksi mencapai 430 ton. Sementara itu, untuk komoditi buah-buahan yang dominan diusahakan oleh masyarakat Kabupaten Indragiri Hulu adalah nanas, rambutan, pisang, jeruk siam, jengkol, dan durian.

5.2 Perkebunan

Untuk subsektor perkebunan, pada tahun 2021 terjadi peningkatan produksi komoditi perkebunan khususnya komoditi kelapa sawit sebagai komoditi unggulan di Kabupaten Indragiri Hulu tahun ini produksinya meningkat, dari 229.386 ton menjadi 229.786 ton. Terjadi kenaikan produksi komoditi karet yang pada tahun ini dari 49.331 ton menjadi 61.951 ton.

5.1 Horticulture

Vegetable crops cultivated by the dominant society Indragiri Hulu is long beans, peppers, eggplant, cucumber, kale, and spinach.

In 2021, Peranap District is a district with the highest production of horticultural commodities, especially chili commodities with a harvest area reaching 50 Ha and production reaching 430 tons. Meanwhile, the dominant fruit commodities cultivated by the people of Indragiri Hulu Regency are pineapple, rambutan, banana, conjoined orange, jengkol, and durian.

5.2 Plantation

For the plantation sub-sector, in 2021 there will be an increase in production of plantation commodities, especially palm oil as a leading commodity in Indragiri Hulu Regency, this year production will increase, from 229,386 tons to 229,786 tons. There was a decline in the production of rubber commodities this year from 49,331 tons to 61,951 tons.

5.3 Peternakan

Jumlah Populasi sapi potong di Kabupaten Indragiri Hulu sebesar 37.370 ekor. Kecamatan yang memiliki populasi sapi potong yang terbesar adalah kecamatan Batang Cenaku.

Jumlah populasi Kerbau di Kabupaten Indragiri Hulu sebesar 3.154. Kecamatan yang memiliki populasi kerbau yang terbesar adalah Kecamatan Pasir Penyau.

5.3 Livestock

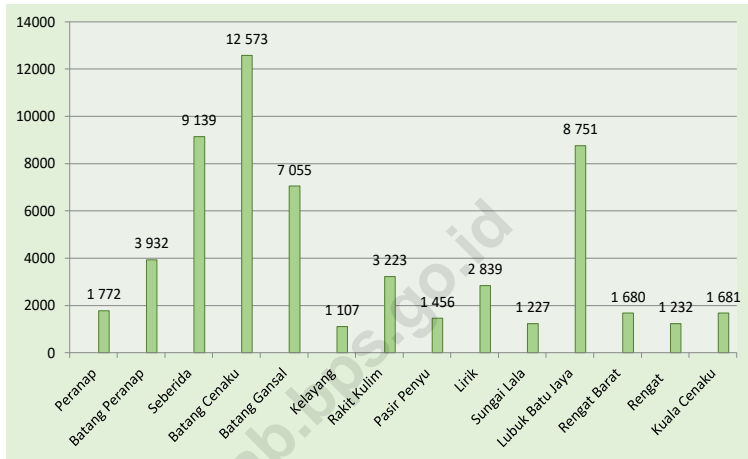
The population of beef cattle in Indragiri Hulu Regency is 37,370 heads. The sub-district that has the largest population of beef cattle is the Batang Cenaku district.

The number of buffalo population in Indragiri Hulu Regency is 3,154. The district which has the largest buffalo population is Pasir Penyau District.

<https://inhukab.bps.go.id>

Gambar 5.1
Figures

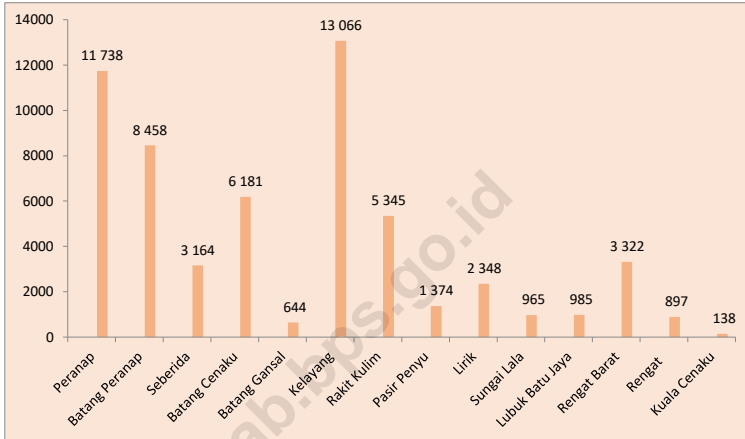
Luas Area Perkebunan Kelapa Sawit Menurut Kecamatan dan Jenis Tanaman di Kabupaten Indragiri Hulu (ha), 2021
Palm Oil Plantation Area by District and Plant Type in Indragiri Hulu Regency (ha), 2021



Sumber/Source: Dinas Perkebunan Kabupaten Indragiri Hulu/Department Estates of Indragiri Hulu

Gambar 5.2
Figures

Luas Area Perkebunan Karet Menurut Kecamatan dan Jenis Tanaman di Kabupaten Indragiri Hulu (ha), 2021
Rubber Plantation Area by District and Plant Type in Indragiri Hulu Regency (ha), 2021



Sumber/Source: Dinas Perkebunan Kabupaten Indragiri Hulu/Department Estates of Indragiri Hulu

5.1 HORTIKULTURA

HORTICULTURE

Tabel 5.1.1 Luas Panen Tanaman Sayuran Menurut Kecamatan dan Jenis Tanaman di Kabupaten Indragiri Hulu (ha), 2020 dan 2021
Table 5.1.1 *Harvested Area of Vegetables by Subdistrict and Kind of Plant in Indragiri Hulu Regency (ha), 2020 and 2021*

Kecamatan Subdistrict	Bayam/Spinach		Cabai Besar Chili/Big Chili	
	2020	2021*	2020	2021*
(1)	(2)	(3)	(4)	(5)
Peranap	22	61	14	33
Batang Peranap	101	16	89	15
Seberida	20	34	6	38
Batang Cenaku	-	-	4	5
Batang Gansal	2	4	9	12
Kelayang	11	21	4	28
Rakit Kulim	4	9	2	3
Pasir Penyu	11	12	12	11
Lirik	1	11	2	5
Sungai Lala	12	11	8	11
Lubuk Batu Jaya	-	-	14	23
Rengat Barat	11	86	10	16
Rengat	9	-	10	16
Kuala Cenaku	2	11	13	5
Indragiri Hulu	206	276	197	221

Lanjutan Tabel/Continued Table 5.1.1

Kecamatan Subdistrict	Cabai Rawit Chili/Cayenne Pepper		Kacang Panjang/ Long Beans	
	2020	2021*	2020	2021*
(1)	(6)	(7)	(8)	(9)
Peranap	2	40	24	51
Batang Peranap	93	19	91	37
Seberida	1	12	6	35
Batang Cenaku	1	2	-	1
Batang Gansal	7	9	6	11
Kelayang	6	21	8	44
Rakit Kulim	1	-	2	3
Pasir Penyu	14	12	12	19
Lirik	1	5	3	7
Sungai Lala	6	11	9	11
Lubuk Batu Jaya	12	17	13	15
Rengat Barat	6	10	7	9
Rengat	9	13	19	34
Kuala Cenaku	6	10	17	15
Indragiri Hulu	165	181	217	292

Lanjutan Tabel/Continued Table 5.1.1

Kecamatan Subdistrict	Kangkung/ Water Spinach		Ketimun/ Cucumber		Terung/ Eggplant	
	2020	2021 ^x	2020	2021 ^x	2020	2021 ^x
(1)	(14)	(15)	(16)	(17)	(18)	(19)
Peranap	24	64	27	50	13	41
Batang Peranap	115	23	91	17	91	11
Seberida	24	12	6	37	-	19
Batang Cenaku	-	-	-	-	-	-
Batang Gansal	2	4	5	9	6	4
Kelayang	15	23	9	28	4	1
Rakit Kulim	4	9	4	5	1	-
Pasir Penyu	13	13	16	13	12	16
Lirik	1	11	1	5	1	4
Sungai Lala	12	11	9	6	9	6
Lubuk Batu Jaya	14	18	9	12	9	11
Rengat Barat	11	69	9	9	7	12
Rengat	11	12	15	27	8	20
Kuala Cenaku	2	10	16	18	-	12
Indragiri Hulu	248	279	217	236	161	157

Sumber/Source: BPS, Statistik Pertanian Hortikultura SPH-SBS/BPS-Statistics Indonesia, Agricultural Statistic for Horticulture SPH-SBS

Tabel 5.1.2 **Produksi Tanaman Sayuran Menurut Kecamatan dan Jenis Tanaman di Kabupaten Indragiri Hulu (kuintal), 2020 dan 2021**
Production of Vegetables by Subdistrict and Kind of Plant in Indragiri Hulu Regency (quintal), 2020 and 2021

Kecamatan Subdistrict	Bayam/Spinach		Cabai Besar/ Chili/Big chili	
	2020	2021*	2020	2021*
(1)	(2)	(3)	(4)	(5)
Peranap	350	610	280	900
Batang Peranap	1 010	160	1 780	300
Seberida	200	340	200	780
Batang Cenaku	-	-	80	100
Batang Gansal	20	40	200	240
Kelayang	110	210	80	600
Rakit Kulim	40	90	40	60
Pasir Penyau	110	120	240	215
Lirik	10	110	80	100
Sungai Lala	120	110	160	220
Lubuk Batu Jaya	-	-	370	685
Rengat Barat	110	860	200	360
Rengat	90	-	225	320
Kuala Cenaku	20	110	260	100
Indragiri Hulu	2 190	2 760	4 195	4 980

Lanjutan Tabel/*Continued Table* 5.1.2

Kecamatan Subdistrict	<i>Cabai Rawit/ Chili/Cayenne Pepper</i>		<i>Kacang Panjang/ Long Beans</i>	
	2020	2021*	2020	2021*
(1)	(6)	(7)	(8)	(9)
Peranap	40	920	480	1 200
Batang Peranap	1 860	370	1 820	740
Seberida	20	240	160	700
Batang Cenaku	20	40	-	20
Batang Gansal	140	180	120	220
Kelayang	120	460	160	1 000
Rakit Kulim	20	-	40	60
Pasir Penyu	280	240	240	380
Lirik	20	140	80	140
Sungai Lala	120	220	180	220
Lubuk Batu Jaya	310	515	370	450
Rengat Barat	120	200	140	180
Rengat	180	260	380	680
Kuala Cenaku	120	260	440	300
Indragiri Hulu	3 370	4 045	4 610	6 290

Lanjutan Tabel/Continued Table 5.1.2

Kecamatan Subdistrict	Kangkung/ Water Spinach		Ketimun/ Cucumber		Terung/ Eggplant	
	2020	2021 ^x	2020	2021 ^x	2020	2021 ^x
(1)	(14)	(15)	(16)	(17)	(18)	(19)
Peranap	890	2 560	890	4 300	720	2 820
Batang Peranap	4 600	920	4600	1 110	5 460	660
Seberida	960	480	960	2 960	-	1 140
Batang Cenaku	-	-	-	-	-	-
Batang Gansal	80	160	80	710	360	240
Kelayang	600	920	600	2 240	240	60
Rakit Kulim	160	360	160	400	60	-
Pasir Penyus	520	520	520	1 040	720	930
Lirik	40	440	40	480	60	240
Sungai Lala	480	440	480	480	540	360
Lubuk Batu Jaya	600	1 210	600	1 480	540	1 110
Rengat Barat	440	2 760	440	800	420	720
Rengat	440	480	440	2 160	480	1 200
Kuala Cenaku	80	400	80	1 580	-	780
Indragiri Hulu	9 890	11 650	9890	19 740	9 600	10 260

Sumber/Source: BPS, Statistik Pertanian Hortikultura SPH-SBS/BPS-Statistics Indonesia, Agricultural Statistic for Horticulture SPH-SBS

Tabel
Table 5.1.3**Luas Panen Tanaman Sayuran dan Buah-buahan Semusim Menurut Jenis Tanaman di Kabupaten Indragiri Hulu (ha), 2017–2021*****Harvested Area of Seasonal Vegetables and Fruits by Kind of Plant in Indragiri Hulu Regency (ha), 2017–2021***

Jenis Tanaman Kind of Plants	2017	2018	2020	2021^x
(1)	(2)	(3)	(4)	(5)
Bawang Daun/ Scallion	3	5	1	-
Bawang Merah/ Shallots	2	-	-	1
Bawang Putih/ Garlic	-	-	-	-
Bayam/ Spinach	174	295	206	276
Buncis/ string bean	11	7	5	-
Cabai Besar/ Chili/Big chili	199	217	197	221
Cabai Rawit/ Chili/Cayenne Pepper	156	171	165	181
Jamur/ Mushrooms	203	223	183	1 597
Kacang Panjang/ Long Beans	257	251	217	292
Kangkung/ Water Spinach	124	206	248	279
Ketimun/ Cucumber	213	225	217	236
Kubis/ Cabbage	-	-	-	-
Labu Siam/ Chayote	-	-	2	-
Lobak/ Radish	-	-	-	-
Melon/ Melon	3	1	2	-
Paprika/ Bell Pepper	3	1	-	-
Petsai/Sawi/ Chinese Cabbage/ mustard green	15	10	9	9
Semangka/ Water Melon	89	107	90	59
Terung/ Eggplant	166	175	161	157

Sumber/Source: BPS, Statistik Pertanian Hortikultura SPH-SBS/BPS-Statistics Indonesia, Agricultural Statistic for Horticulture SPH-SBS

Tabel 5.1.4 **Produksi Tanaman Sayuran dan Buah-buahan Semusim Menurut Jenis Tanaman di Kabupaten Indragiri Hulu (kuintal), 2018–2021**
Production of Seasonal Vegetables and Fruits by Kind of Plant in Indragiri Hulu Regency (quintal), 2018–2021

Jenis Tanaman <i>Kind of Plants</i>	2018	2020	2021 ^x
(1)	(3)	(4)	(5)
Bawang Merah/ Shallots	27	3	35
Bayam/ Spinach	335,5	219	2 760
Buncis/ string bean	105	37,5	-
Cabai Besar/ Chili/Big chili	620,9	419,5	4 980
Cabai Rawit/ Chili/Cayenne Pepper	444	337	4 045
Jamur/ Mushrooms	437,9	124,5	32 498
Kacang Panjang/ Long Beans	768,5	461	6 290
Kangkung/ Water Spinach	921	989	11 650
Ketimun/ Cucumber	2369,3	1664,5	19 740
Labu Siam/ Chayote	-	16	-
Melon/ Melon	13	16,5	-
Paprika/ Bell Pepper	2	-	-
Petsai/Sawi/ Chinese Cabbage/ mustard green	75	67,5	675
Semangka/ Water Melon	761	608	4 525
Terung/ Eggplant	1360	960	10 260
Tomat/ Tomato	24	-	40

Sumber/Source: BPS, Statistik Pertanian Hortikultura SPH-SBS/BPS-Statistics Indonesia, Agricultural Statistic for Horticulture SPH-SBS

Tabel
Table 5.1.5

Luas Panen Tanaman Biofarmaka Menurut Kecamatan dan Jenis Tanaman di Kabupaten Indragiri Hulu (m²), 2020 dan 2021

Harvested Area of Medicinal Plants by Subdistrict and Kind of Plant in Indragiri Hulu Regency (m²), 2020 and 2021

Kecamatan Subdistrict	Jahe Ginger		Laos/Lengkuas Galanga		Kencur East Indian Galangal	
	2020	2021*	2020	2021*	2020	2021*
(1)	(2)	(3)	(4)	(5)	(6)	(7)
Peranap	14000	29 087	2800	8 452	1 100	3 345
Batang Peranap	220	486	251	431	361	227
Seberida	34	2 650	18	2 513	16	3 264
Batang Cenaku	-	-	-	-	-	-
Batang Gansal	30	80	23	45	1	15
Kelayang	7000	2 200	360	200	-	-
Rakit Kulim	575	495	240	350	725	400
Pasir Penyau	6800	10 500	4600	8 450	2 000	3 400
Lirik	500	13 900	15	9 730	12	1 520
Sungai Lala	20	-	90	-	59	-
Lubuk Batu Jaya	-	-	-	-	-	-
Rengat Barat	10000	5 000	20000	10 000	10 000	5 000
Rengat	895	500	509	185	134	490
Kuala Cenaku	4000	600	3000	1 300	1 000	1 000
Indragiri Hulu	44074	65 498	31906	41 656	15 408	18 661

Lanjutan Tabel/*Continued Table* 5.1.5

Kecamatan Subdistrict	Kunyit Turmeric		Temulawak/ Java Turmeric	
	2020	2021*	2020	2021*
(1)	(8)	(9)	(10)	(11)
Peranap	3 350	7 395	3 250	5 724
Batang Peranap	238	482	137	60
Seberida	10	5 038	7	1 005
Batang Cenaku	-	-	-	-
Batang Gansal	27	55	-	-
Kelayang	-	300	2 000	-
Rakit Kulim	500	400	-	-
Pasir Penyu	4 300	7 600	4 300	6 700
Lirik	40	4 122	-	-
Sungai Lala	252	-	15	-
Lubuk Batu Jaya	-	-	-	-
Rengat Barat	15 000	15 000	-	-
Rengat	685	400	40	235
Kuala Cenaku	2 000	1 500	-	800
Indragiri Hulu	26 402	42 292	9 749	14 524

Sumber/*Source*: BPS, Statistik Pertanian Hortikultura SPH-TBF/BPS-Statistics Indonesia, Agricultural Statistic for Horticulture SPH-TBF

Tabel
Table 5.1.6**Produksi Tanaman Biofarmaka Menurut Kecamatan dan Jenis Tanaman di Kabupaten Indragiri Hulu (kg), 2020 and 2021*****Production of Medicinal Plants by Subdistrict and Kind of Plant in Indragiri Hulu Regency (kg), 2020 and 2021***

Kecamatan Subdistrict	Jahe Ginger		Laos/Lengkuas Galanga		Kencur East Indian Galangal	
	2020	2021*	2020	2021*	2020	2021*
(1)	(2)	(3)	(4)	(5)	(6)	(7)
Peranap	114000	29 087	10080	30 427	880	2 616
Batang Peranap	220	486	904	1 552	199	181
Seberida	63	2 650	108	9 047	23	2 611
Batang Cenaku	-	-	-	-	-	-
Batang Gansal	66	80	115	162	18	12
Kelayang	25200	5 320	1296	720	-	-
Rakit Kulim	575	495	865	1 260	580	320
Pasir Penyu	6800	10 500	16560	30 420	1 600	2 720
Lirik	300	13 900	54	35 028	10	1 216
Sungai Lala	20	-	324	-	47	-
Lubuk Batu Jaya	-	-	-	-	-	-
Rengat Barat	10000	5 000	72000	36 000	8 000	4 000
Rengat	895	500	1832	666	107	392
Kuala Cenaku	4000	600	10800	4 680	800	800
Indragiri Hulu	162139	68 618	114938	149 962	12 264	14 868

Lanjutan Tabel/Continued Table 5.1.6

Kecamatan Subdistrict	Kunyit Turmeric		Temulawak/ Java Turmeric	
	2020	2021 ^x	2020	2021 ^x
(1)	(8)	(9)	(10)	(11)
Peranap	10 050	22 185	3 250	5 724
Batang Peranap	714	1 446	137	60
Seberida	99	8 864	14	1 005
Batang Cenaku	-	-	-	-
Batang Gansal	102	165	-	-
Kelayang	-	900	2 000	-
Rakit Kulim	1 263	1 200	-	-
Pasir Penyu	12 900	22 800	4 300	6 700
Lirik	120	12 366	-	-
Sungai Lala	756	-	15	-
Lubuk Batu Jaya	-	-	-	-
Rengat Barat	65 000	15 000	-	-
Rengat	2 055	1 200	40	235
Kuala Cenaku	6 000	4 500	-	800
Indragiri Hulu	99 059	90 626	9 756	14 524

Sumber/Source: BPS, Statistik Pertanian Hortikultura SPH-SBS/BPS-Statistics Indonesia, Agricultural Statistic for Horticulture SPH-SBS

Tabel
Table 5.1.7**Luas Panen Tanaman Biofarmaka Menurut Jenis Tanaman
di Kabupaten Indragiri Hulu (m²), 2018–2021**
**Harvested Area of Medicinal Plants by Kind of Plant in
Indragiri Hulu Regency (m²), 2018–2021**

Jenis Tanaman Kind of Plants	2018	2020	2021^x
(1)	(3)	(4)	(5)
Dlingo/Dringo/ Calamus	30	209	215
Jahe/ Ginger	35338	44074	65 498
Kapulaga/ Java Cardamom	-	-	-
Keji Beling/ Verbenaceae	55	432	363
Kencur/ East Indian Galangal	15261	15408	18 661
Kunyit/ Turmeric	33742	26402	42 292
Laos/Lengkuas/ Galanga	28896	31906	41 656
Lempuyang/ Zingiber Aromaticum	3320	3470	10 275
Lidah Buaya/ Aloevera	52	1731	1 301
Mahkota Dewa/ Phaleria Macrocarpa	523	1038	930
Mengkudu/Pace/ Indian Mulberry	1240	940	863
Sambiloto/ King of Bitter	12	141	237
Temuireng/ Black Turmeric	2200	3300	6 220
Temukunci/ Chinese Keys	-	-	-
Temulawak/ Java Turmeric	11855	9749	14 524

Sumber/Source: BPS, Statistik Pertanian Hortikultura SPH-SBS/BPS-Statistics Indonesia, Agricultural Statistic for Horticulture SPH-SBS

Tabel 5.1.8 **Produksi Tanaman Biofarmaka Menurut Jenis Tanaman di Kabupaten Indragiri Hulu (kg), 2017–2021**
Table **Production of Medicinal Plants by Kind of Plant in Indragiri Hulu Regency (kg), 2017–2021**

Jenis Tanaman Kind of Plants	2018	2020	2021 ^x
(1)	(3)	(4)	(5)
Dlingo/Dringo/ Calamus	30	251	258
Jahe/ Ginger	68594	62139	68 618
Kapulaga/ Java Cardamom	-	-	-
Keji Beling/ Verbenaceae	168	169	127
Kencur/ East Indian Galangal	16536	12264	14 868
Kunyit/ Turmeric	125445	99059	90 626
Laos/Lengkuas/ Galanga	142591	114938	149 962
Lempuyang/ Zingiber Aromaticum	6664	6940	20 550
Lidah Buaya/ Aloevera	79	1741	1 301
Mahkota Dewa/ Phaleria Macrocarpa	11743	14796	11 160
Mengkudu/Pace/ Indian Mulberry	2480	1980	1 726
Sambiloto/ King of Bitter	44	261	474
Temuireng/ Black Turmeric	3300	4950	9 330
Temukunci/ Chinese Keys	-	-	-
Temulawak/ Java Turmeric	11855	9756	14 524

Sumber/Source: BPS, Statistik Pertanian Hortikultura SPH-SBS/BPS-Statistics Indonesia, Agricultural Statistic for Horticulture SPH-SBS

Tabel
Table 5.1.9

Luas Panen Tanaman Hias Menurut Kecamatan dan Jenis Tanaman di Kabupaten Indragiri Hulu (m²), 2020 and 2021
Harvested Area of Ornamental Plants by Subdistrict and Kind of Plant in Indragiri Hulu Regency (m²), 2020 and 2021

Kecamatan Subdistrict	Anggrek/ <i>Orchid</i>		Krisan/ <i>Chrysantemum</i>	
	2020	2021*	2020	2021*
(1)	(2)	(3)	(4)	(5)
Peranap	-	-	-	-
Batang Peranap	-	-	-	-
Seberida	-	-	-	-
Batang Cenaku	-	-	-	-
Batang Gansal	-	-	-	-
Kelayang	-	-	-	-
Rakit Kulim	-	-	-	-
Pasir Penyu	-	-	-	-
Lirik	-	-	-	-
Sungai Lala	-	-	-	-
Lubuk Batu Jaya	-	-	-	-
Rengat Barat	-	-	-	-
Rengat	-	-	-	-
Kuala Cenaku	-	-	-	-
Indragiri Hulu	-	-	-	-

Lanjutan Tabel/Continued Table 5.1.9

Kecamatan Subdistrict	Sedap Malam/Tuberose		Mawar/Rose	
	2020	2021*	2020	2021*
(1)	(8)	(9)	(10)	(11)
Peranap	-	-	-	-
Batang Peranap	-	-	-	-
Seberida	-	-	-	-
Batang Cenaku	-	-	-	-
Batang Gansal	-	-	-	-
Kelayang	-	-	-	-
Rakit Kulim	-	-	-	-
Pasir Penyu	-	-	-	-
Lirik	-	-	-	-
Sungai Lala	-	-	-	-
Lubuk Batu Jaya	-	-	-	-
Rengat Barat	-	-	-	-
Rengat	-	-	-	-
Kuala Cenaku	-	-	-	-
Indragiri Hulu	-	-	-	-

Sumber/Source: BPS, Statistik Pertanian Hortikultura SPH-SBS/BPS-Statistics Indonesia, Agricultural Statistic for Horticulture SPH-SBS

Tabel
Table 5.1.10

Produksi Tanaman Hias Menurut Kecamatan dan Jenis Tanaman di Kabupaten Indragiri Hulu (tangkai), 2020 and 2021

Production of Ornamental Plants by Subdistrict and Kind of Plant in Indragiri Hulu Regency (stalks), 2020 and 2021

Kecamatan Subdistrict	Anggrek/ <i>Orchid</i>		Krisan/ <i>Chrysantemum</i>	
	2020	2021 ^x	2020	2021 ^x
(1)	(2)	(3)	(4)	(5)
Peranap	-	-	-	-
Batang Peranap	-	-	-	-
Seberida	-	-	-	-
Batang Cenaku	-	-	-	-
Batang Gansal	-	-	-	-
Kelayang	-	-	-	-
Rakit Kulim	-	-	-	-
Pasir Penyu	-	-	-	-
Lirik	-	-	-	-
Sungai Lala	-	-	-	-
Lubuk Batu Jaya	-	-	-	-
Rengat Barat	-	-	-	-
Rengat	-	-	-	-
Kuala Cenaku	-	-	-	-
Indragiri Hulu	-	-	-	-

Lanjutan Tabel/Continued Table 5.1.10

Kecamatan Subdistrict	Sedap Malam/Tuberose		Mawar/Rose	
	2020	2021 ^x	2020	2021 ^x
(1)	(8)	(9)	(10)	(11)
Peranap	-	-	-	-
Batang Peranap	-	-	-	-
Seberida	-	-	-	-
Batang Cenaku	-	-	-	-
Batang Gansal	-	-	-	-
Kelayang	-	-	-	-
Rakit Kulim	-	-	-	-
Pasir Penyu	-	-	-	-
Lirik	-	-	-	-
Sungai Lala	-	-	-	-
Lubuk Batu Jaya	-	-	-	-
Rengat Barat	-	-	-	-
Rengat	-	-	-	-
Kuala Cenaku	-	-	-	-
Indragiri Hulu	-	-	-	-

Sumber/Source: BPS, Statistik Pertanian Hortikultura SPH-SBS/BPS-Statistics Indonesia, Agricultural Statistic for Horticulture SPH-SBS

Tabel
Table 5.1.11

**Luas Panen Tanaman Hias Menurut Jenis Tanaman di
Kabupaten Indragiri Hulu (m²), 2017–2021**
*Harvested Area of Ornamental Plants by Kind of Plant in
Indragiri Hulu Regency (m²), 2017–2021*

Jenis Tanaman <i>Kind of Plants</i>	2017	2018	2020	2021 ^x
(1)	(2)	(3)	(4)	(5)
Anggrek/ <i>Orchid</i>	-	-	-	-
Krisan/ <i>Chrysantemum</i>	-	-	-	-
Mawar/ <i>Rose</i>	-	-	-	-
Sedap Malam/ <i>Tuberose</i>	-	-	-	-
Anthurium Bunga/ <i>Flemingo Lily Flower</i>	-	-	-	-
Anthurium Daun/ <i>Anthurium</i>	-	-	-	-

Sumber/Source: BPS, Statistik Pertanian Hortikultura SPH-SBS/BPS-Statistics Indonesia, Agricultural Statistic for Horticulture SPH-SBS

Tabel 5.1.12 **Produksi Tanaman Hias Menurut Jenis Tanaman di Kabupaten Indragiri Hulu (tangkai), 2017–2021**
Table 5.1.12 **Production of Ornamental Plants by Kind of Plant in Indragiri Hulu Regency (stalks), 2017–2021**

Jenis Tanaman Kind of Plants	2017	2018	2020	2021 ^x
(1)	(2)	(3)	(4)	(5)
Anggrek/ <i>Orchid</i>	-	-	-	-
Krisan/ <i>Chrysantemum</i>	-	-	-	-
Mawar/ <i>Rose</i>	-	-	-	-
Sedap Malam/ <i>Tuberose</i>	-	-	-	-
Anthurium Bunga/ <i>Flemingo Lily Flower</i>	-	-	-	-
Anthurium Daun/ <i>Anthurium</i>	-	-	-	-

Sumber/Source: BPS, Statistik Pertanian Hortikultura SPH-TH/BPS-Statistics Indonesia, *Agricultural Statistik for Horticulture SPH-TH*

Tabel
Table 5.1.13

Produksi Buah-buahan Menurut Kecamatan dan Jenis Tanaman di Kabupaten Indragiri Hulu (kuintal), 2020 and 2021

Production of Fruits by Subdistrict and Kind of Plant in Indragiri Hulu Regency (kuintal), 2020 and 2021

Kecamatan Subdistrict	Mangga/Mango		Durian/Durian	
	2020	2021*	2020	2021*
(1)	(2)	(3)	(4)	(5)
Peranap	150	188	450	482
Batang Peranap	608	162	568	102
Seberida	540	766	640	270
Batang Cenaku	880	290	270	303
Batang Gansal	217	282	290	234
Kelayang	464	-	141	-
Rakit Kulim	409	727	1539	1 386
Pasir Penyau	226	244	184	56
Lirik	-	1 687	175	582
Sungai Lala	54	52	48	47
Lubuk Batu Jaya	307	298	164	165
Rengat Barat	7460	5 200	960	-
Rengat	360	191	362	200
Kuala Cenaku	40	80	16	-
Indragiri Hulu	11 715	10 167	5 807	3 827

Lanjutan Tabel/Continued Table 5.1.13

Kecamatan Subdistrict	Jeruk Siam/Orange/Tangerine		Pisang/Banana	
	2020	2021*	2020	2021*
(1)	(6)	(7)	(8)	(9)
Peranap	500	483	734	883
Batang Peranap	1008	108	384	305
Seberida	435	662	9217	8 269
Batang Cenaku	7288	13 270	2682	3 030
Batang Gansal	36	46	1036	808
Kelayang	-	-	103	83
Rakit Kulim	3936	3 978	273	420
Pasir Penyu	283	308	917	886
Lirik	-	341	1 412	2 121
Sungai Lala	420	420	640	639
Lubuk Batu Jaya	-	-	199	196
Rengat Barat	3 120	1 220	1200	1 970
Rengat	5 320	30 425	845	2 891
Kuala Cenaku	80	85	4210	1 107
Indragiri Hulu	22 426	51 346	23 852	23 607

Lanjutan Tabel/*Continued Table* 5.1.13

Kecamatan <i>Subdistrict</i>	Pepaya/Papaya		Rambutan/Rambutan	
	2020	2021*	2020	2021*
(1)	(10)	(11)	(12)	(13)
Peranap	99	113	12 466	4 509
Batang Peranap	340	428	3 125	691
Seberida	1284	868	12 244	5 920
Batang Cenaku	968	1 350	13 290	9 390
Batang Gansal	132	198	7 940	6 876
Kelayang	59	190	612	-
Rakit Kulim	506	592	2 763	8 505
Pasir Penyu	1090	1 112	2 580	794
Lirik	524	733	150	753
Sungai Lala	308	308	100	99
Lubuk Batu Jaya	521	510	220	219
Rengat Barat	2520	675	10 980	9 000
Rengat	3600	3 128	192	2 460
Kuala Cenaku	214	225	92	128
Indragiri Hulu	12 165	10 427	66 754	49 344

Lanjutan Tabel/Continued Table 5.1.13

Kecamatan Subdistrict	Nenas/ Pineapple		Nangka/Cempedak/ Jackfruit	
	2020	2021*	2020	2021*
(1)	(10)	(11)	(12)	(13)
Peranap	-	-	404	457
Batang Peranap	7	-	3 448	955
Seberida	180	166	237	196
Batang Cenaku	8	8	104	151
Batang Gansal	-	-	352	479
Kelayang	3	3	476	428
Rakit Kulim	12	11	820	689
Pasir Penyu	43	37	620	617
Lirik	72	389	1 260	1 748
Sungai Lala	-	-	460	401
Lubuk Batu Jaya	-	-	300	295
Rengat Barat	32	176	12 600	12 828
Rengat	38	38	971	1 350
Kuala Cenaku	68 043	68 000	198	216
Indragiri Hulu	68 438	68 828	22 250	20 811

Sumber/Source: BPS, Statistik Pertanian Hortikultura SPH-SBS/BPS-Statistics Indonesia, Agricultural Statistic for Horticulture SPH-SBS

Tabel
Table 5.1.14**Produksi Buah–Buahan dan Sayuran Tahunan Menurut
Jenis Tanaman di Kabupaten Indragiri Hulu (ton), 2018–
2021**
*Production of Annual Fruits and Vegetables by Kind of Plant
in Indragiri Hulu Regency (ton), 2018–2021*

Jenis Tanaman <i>Kind of Plants</i>	2018	2020	2021
(1)	(3)	(4)	(5)
Alpukat/ Avocado	602	1015	639
Belimbing/ Star Fruit	277	291	329
Duku/Langsar/Kokosan/ Duku	1330	2454	1 064
Durian/ Durian	5764	5807	3 827
Jambu Air/ Water Apple	4210	4763	8 065
Jambu Biji/ Guava	10228	12878	18 138
Jengkol/ Jengkol	5493	4496	6 739
Jeruk Besar/ Pomelo	2319	2249	1 193
Jeruk Siam/Keprok/ Orange/Tangerine	16017	22426	51 346
Mangga/ Mango	9754	11715	10 167
Manggis/ Mangosteen	3683	7609	7 739
Melinjo/ Gnetum/Melinjo	2785	2567	2 754
Nangka/Cempedak/ Jackfruit	17160	22250	20 811
Nenas/ Pineapple	61773	68438	68 828
Pepaya/ Papaya	13178	12165	10 427
Petai/ Twisted Cluster Bean	5336	3862	3 363
Pisang/ Banana	21992	23852	23 607
Rambutan/ Rambutan	52021	66754	49 344
Salak/ Snakefruit	184	137	266
Sawo/ Sapodilla/Sawo	7268	4874	6 300
Sirsak/ Soursop	403	446	527
Sukun/ Breadfruit	1590	1437	1 818

Sumber/Source: BPS, Statistik Pertanian Hortikultura SPH-BST/BPS-Statistics Indonesia, Agricultural Statistic for Horticulture SPH-BST

**5.2 PERKEBUNAN
ESTATE CROPS**

Tabel 5.2.1 Luas Areal Tanaman Perkebunan Menurut Kecamatan dan Jenis Tanaman di Kabupaten Indragiri Hulu (ha), 2020 dan 2021
Planted Area of Estate Crops by Subdistrict and Type of Crops in Indragiri Hulu Regency (ha), 2020 and 2021

Kecamatan Subdistrict	Kelapa Sawit/Oil Palm		Kelapa/Coconut	
	2020	2021	2020	2021
(1)	(2)	(3)	(4)	(5)
Peranap	1 772	1 772	25	18
Batang Peranap	3 932	3 932	6	6
Seberida	9 139	9 139	112	81
Batang Cenaku	12 573	12 573	39	37
Batang Gansal	7 055	7 055	484	455
Kelayang	1 107	1 107	227	128
Rakit Kulim	3 223	3 223	56	56
Pasir Penyau	1 456	1 456	177	132
Lirik	2 839	2 839	329	189
Sungai Lala	1 227	1 227	60	60
Lubuk Batu Jaya	8 751	8 751	10	10
Rengat Barat	1 680	1 680	83	83
Rengat	450	1 232	151	85
Kuala Cenaku	1 681	1 681	-	-
Indragiri Hulu	56 885	57 667	1 759	1 340

Lanjutan Tabel/*Continued Table* 5.2.1

Kecamatan Subdistrict	Karet/Rubber		Kopi/Coffee	
	2020	2021	2020	2021
(1)	(6)	(7)	(8)	(9)
Peranap	11 039	10 967	-	-
Batang Peranap	7 279	7 231	-	-
Seberida	2 477	2 457	24	20
Batang Cenaku	5 149	5 142	96	85
Batang Gansal	644	638	8	8
Kelayang	11 230	11 190	-	-
Rakit Kulim	4 329	4 294	-	-
Pasir Penyu	1 047	1 036	-	-
Lirik	2 103	2 070	7	7
Sungai Lala	797	793	-	-
Lubuk Batu Jaya	839	832	-	-
Rengat Barat	3 167	3 145	36	36
Rengat	882	855	55	55
Kuala Cenaku	124	124	-	-
Indragiri Hulu	51 106	50 774	226	211

Lanjutan Tabel/Continued Table 5.2.1

Kecamatan Subdistrict	Kakao/Cocoa		Tebu/Sugar cane	
	2020	2021	2020	2021
(1)	(10)	(11)	(12)	(13)
Peranap	-	-	-	-
Batang Peranap	-	-	-	-
Seberida	52	52	-	-
Batang Cenaku	96	96	-	-
Batang Gansal	40	40	-	-
Kelayang	10	10	-	-
Rakit Kulim	-	-	-	-
Pasir Penyau	18	18	-	-
Lirik	8	8	-	-
Sungai Lala	42	42	-	-
Lubuk Batu Jaya	24	24	-	-
Rengat Barat	32	32	-	-
Rengat	51	51	-	-
Kuala Cenaku	238	238	-	-
Indragiri Hulu	611	611	-	-

Lanjutan Tabel/*Continued Table* 5.2.1

Kecamatan Subdistrict	Teh/Tea		Tembakau/Tobacco	
	2020	2021	2020	2021
(1)	(14)	(15)	(16)	(17)
Peranap	-	-	-	-
Batang Peranap	-	-	-	-
Seberida	-	-	-	-
Batang Cenaku	-	-	-	-
Batang Gansal	-	-	-	-
Kelayang	-	-	-	-
Rakit Kulim	-	-	-	-
Pasir Penyu	-	-	-	-
Lirik	-	-	-	-
Sungai Lala	-	-	-	-
Lubuk Batu Jaya	-	-	-	-
Rengat Barat	-	-	-	-
Rengat	-	-	-	-
Kuala Cenaku	-	-	-	-
Indragiri Hulu	-	-	-	-

Sumber/*Source*: Dinas Perkebunan Kabupaten Indragiri Hulu/*Department Estates of Indragiri Hulu*

Tabel
Table 5.2.2

Produksi Perkebunan Menurut Kecamatan dan Jenis Tanaman di Kabupaten Indragiri Hulu (ton), 2020 dan 2021
Production of Estate by Subdistrict and Type of Crops in Indragiri Hulu Regency (ton), 2020 and 2021

Kecamatan Subdistrict	Kelapa Sawit/Oil Palm		Kelapa/Coconut	
	2020	2021	2020	2021
(1)	(2)	(3)	(4)	(5)
Peranap	4 589	4 921	8	8
Batang Peranap	13 477	13 516	1	1
Seberida	37 096	37 195	27	24
Batang Cenaku	50 502	50 606	15	13
Batang Gansal	30 912	30 912	156	151
Kelayang	2 285	2 562	51	51
Rakit Kulim	12 027	12 106	17	17
Pasir Penyu	5 976	5 886	37	37
Lirik	12 592	12 592	49	43
Sungai Lala	4 872	4 872	18	18
Lubuk Batu Jaya	39 462	39 248	2	2
Rengat Barat	7 232	7 232	34	34
Rengat	3 898	3 898	26	26
Kuala Cenaku	4 866	5 305	-	-
Indragiri Hulu	229 786	230 851	441	425

Lanjutan Tabel/*Continued Table* 5.2.2

Kecamatan Subdistrict	Karet/Rubber		Kopi/Coffee	
	2020	2021	2020	2021
(1)	(6)	(7)	(8)	(9)
Peranap	11 847	13 220	-	-
Batang Peranap	9 850	9 949	-	-
Seberida	1 949	2 156	-	-
Batang Cenaku	10 502	10 607	25	26
Batang Gansal	933	1 033	-	-
Kelayang	11 259	11 765	-	-
Rakit Kulim	4 074	4 253	-	-
Pasir Penyu	1 024	1 144	-	-
Lirik	1 246	1 559	1	1
Sungai Lala	890	1 306	-	-
Lubuk Batu Jaya	1 722	1 722	-	-
Rengat Barat	5 256	5 457	11	9
Rengat	1 205	1 313	11	10
Kuala Cenaku	194	194		
Indragiri Hulu	61 951	65 678	48	46

Lanjutan Tabel/*Continued Table* 5.2.2

Kecamatan <i>Subdistrict</i>	Kakao/ <i>Cocoa</i>		Tebu/ <i>Sugar cane</i>	
	2020	2021	2020	2021
(1)	(10)	(11)	(12)	(13)
Peranap	-	-	-	-
Batang Peranap	-	-	-	-
Seberida	16	15	-	-
Batang Cenaku	51	48	-	-
Batang Gansal	21	21	-	-
Kelayang	5	5	-	-
Rakit Kulim	-	-	-	-
Pasir Penyu	4	4	-	-
Lirik	4	4	-	-
Sungai Lala	14	12	-	-
Lubuk Batu Jaya	8	6	-	-
Rengat Barat	15	15	-	-
Rengat	33	30	-	-
Kuala Cenaku	82	86	-	-
Indragiri Hulu	253	246	-	-

Lanjutan Tabel/*Continued Table* 5.2.2

Kecamatan <i>Subdistrict</i>	Teh/ <i>Tea</i>		Tembakau/ <i>Tobacco</i>	
	2020	2021	2020	2021
(1)	(14)	(15)	(16)	(17)
Peranap	-	-	-	-
Batang Peranap	-	-	-	-
Seberida	-	-	-	-
Batang Cenaku	-	-	-	-
Batang Gansal	-	-	-	-
Kelayang	-	-	-	-
Rakit Kulim	-	-	-	-
Pasir Penyu	-	-	-	-
Lirik	-	-	-	-
Sungai Lala	-	-	-	-
Lubuk Batu Jaya	-	-	-	-
Rengat Barat	-	-	-	-
Rengat	-	-	-	-
Kuala Cenaku	-	-	-	-
Indragiri Hulu	-	-	-	-

Sumber/*Source*: Dinas Perkebunan Kabupaten Indragiri Hulu/*Department Estates of Indragiri Hulu*

**5.3 PETERNAKAN
LIVESTOCK**

Tabel 5.3.1 Populasi Ternak menurut Kecamatan dan Jenis Ternak di Kabupaten Indragiri Hulu, 2021
Table 5.3.1 Livestock Population by Subdistrict and Kind of Livestock in Indragiri Hulu Regency, 2021

Kecamatan Subdistrict	Sapi Perah Diary Cattle	Sapi Potong Beef Cattle	Kerbau Buffalo	Kuda Horse
(1)	(2)	(3)	(4)	(5)
Peranap	-	957	167	-
Batang Peranap	-	552	0	-
Seberida	-	3 209	2	-
Batang Cenaku	-	8 120	227	-
Batang Gansal	-	1 315	0	-
Kelayang	-	2 393	664	-
Rakit Kulim	-	3 571	307	-
Pasir Penyu	-	1 523	423	-
Lirik	-	3 219	90	-
Sungai Lala	-	4 078	17	-
Lubuk Batu Jaya	-	3 225	10	-
Rengat Barat	-	3 488	7	-
Rengat	-	2 445	18	-
Kuala Cenaku	-	601	0	-
Indragiri Hulu	-	38 696	1 930	-

Sumber/Source: Dinas Pertanian dan Perikanan Kabupaten Indragiri Hulu/Department of Agriculture and Fishery of Indragiri Hulu Regency

Lanjutan Tabel/*Continued Table* 5.3.1

Kecamatan <i>Subdistrict</i>	Kambing Goat	Domba Sheep	Babi Pig
(1)	(2)	(3)	(4)
<i>Peranap</i>	2 527	186	0
<i>Batang Peranap</i>	464	41	34
<i>Seberida</i>	2 936	1 688	0
<i>Batang Cenaku</i>	2 420	885	0
<i>Batang Gansal</i>	3 950	1 720	0
<i>Kelayang</i>	3 278	83	0
<i>Rakit Kulim</i>	4 127	0	0
<i>Pasir Penyu</i>	2 178	4	335
<i>Lirik</i>	681	50	0
<i>Sungai Lala</i>	1 086	116	0
<i>Lubuk Batu Jaya</i>	1 000	309	0
<i>Rengat Barat</i>	3 276	105	0
<i>Rengat</i>	1 704	27	0
<i>Kuala Cenaku</i>	810	336	0
Indragiri Hulu	30 437	5 550	369

Sumber/*Source*: Dinas Pertanian dan Perikanan Kabupaten Indragiri Hulu/Department of Agriculture and Fishery of Indragiri Hulu Regency

Tabel 5.3.2 **Populasi Unggas menurut Kecamatan dan Jenis Unggas di Kabupaten Indragiri Hulu, 2021**
Poultry Population by Subdistrict and Kind of Poultry in Indragiri Hulu Regency, 2021

Kecamatan Subdistrict	Ayam Kampung Native Chicken	Ayam Petelur Layer	Ayam Pedaging Broiler	Itik/Itik Manila Duck/Muscovy Duck
(1)	(2)	(3)	(4)	(5)
Peranap	34 419	-	250 000	2 246
Batang Peranap	3 273	-	-	215
Seberida	4 600	-	337 000	-
Batang Cenaku	2 844	-	-	2 465
Batang Gansal	27 000	-	-	3 964
Kelayang	3 100	-	192 000	-
Rakit Kulim	9 386	-	-	-
Pasir Penyu	10 185	-	-	727
Lirik	10 772	-	-	413
Sungai Lala	3 288	-	-	215
Lubuk Batu Jaya	5 344	-	29 000	1 588
Rengat Barat	1 965	-	189 000	3 197
Rengat	6 884	-	25 000	2 274
Kuala Cenaku	11 988	-	724	7 599
Indragiri Hulu	135 048	-	1 031 724	35 368

Sumber/Source: Dinas Pertanian dan Perikanan Kabupaten Indragiri Hulu/Department of Agriculture and Fishery of Indragiri Hulu Regency

Tabel 5.3.3 Jumlah Ternak yang Dipotong menurut Kecamatan dan Jenis Ternak di Kabupaten Indragiri Hulu, 2021
Livestock Slaughtered by Sub District and Kind of Livestock in Indragiri Hulu Regency, 2021

Kecamatan Subdistrict	Sapi Potong Beef Cattle	Kerbau Buffalo	Kuda Horse
(1)	(2)	(3)	(4)
Peranap	146	6	-
Batang Peranap	69	5	-
Seberida	646	2	-
Batang Cenaku	209	-	-
Batang Gansal	118	15	-
Kelayang	94	10	-
Rakit Kulim	60	43	-
Pasir Penyau	1 317	161	-
Lirik	208	7	-
Sungai Lala	102	-	-
Lubuk Batu Jaya	204	-	-
Rengat Barat	199	-	-
Rengat	748	5	-
Kuala Cenaku	66	1	-
Indragiri Hulu	4 186	255	-

Sumber/Source: Dinas Pertanian dan Perikanan Kabupaten Indragiri Hulu/Department of Agriculture and Fishery of Indragiri Hulu Regency

Lanjutan Tabel/*Continued Table 5.3.3*

Kecamatan Subdistrict	Kambing Goat	Domba Sheep	Babi Pig
(1)	(2)	(3)	(4)
<i>Peranap</i>	57	-	-
<i>Batang Peranap</i>	40	-	-
<i>Seberida</i>	238	32	-
<i>Batang Cenaku</i>	216	6	-
<i>Batang Gansal</i>	113	45	-
<i>Kelayang</i>	61	8	-
<i>Rakit Kulim</i>	71	-	-
<i>Pasir Penyu</i>	135	-	-
<i>Lirik</i>	58	5	-
<i>Sungai Lala</i>	100	-	-
<i>Lubuk Batu Jaya</i>	85	11	-
<i>Rengat Barat</i>	104	-	-
<i>Rengat</i>	312	28	-
<i>Kuala Cenaku</i>	63	-	-
Indragiri Hulu	1 653	135	-

Sumber/*Source*: Dinas Pertanian dan Perikanan Kabupaten Indragiri Hulu/*Department of Agriculture and Fishery of Indragiri Hulu Regency*

5.4 PERIKANAN FISHERY

Tabel 5.3.1 **Produksi Perikanan Perairan Umum menurut Kecamatan (ton), 2021**
Table 5.3.1 **Public Waters Fisheries Production by District (tons), 2021**

Kecamatan Subdistrict	Toman Toman	Lele Catfish	Belut Eel
(1)	(2)	(3)	(4)
Peranap	7,51	19,44	2,71
Batang Peranap	7,34	19,45	2,69
Seberida	7,89	22,89	3,57
Batang Cenaku	3,03	30,32	0,64
Batang Gansal	2,94	21,86	0,65
Kelayang	4,68	24,88	2,15
Rakit Kulim	4,72	24,34	2,25
Pasir Penyus	5,21	14,87	1,64
Lirik	4,61	19,20	1,74
Sungai Lala	3,57	25,76	1,94
Lubuk Batu Jaya	3,46	23,15	0,65
Rengat Barat	13,99	68,20	6,55
Rengat	15,42	75,12	7,78
Kuala Cenaku	16,18	76,96	8,29
Indragiri Hulu	100,55	466,44	43,25

Sumber/Source: Dinas Pertanian dan Perikanan Kabupaten Indragiri Hulu/Department of Agriculture and Fishery of Indragiri Hulu Regency

Lanjutan Tabel/Continued Table 5.3.1

Kecamatan Subdistrict	Patin Sungai River Patin	Gabus Gabus	Sepat Siam Sepat Siam
(1)	(2)	(3)	(4)
Peranap	35,59	18,39	11,02
Batang Peranap	35,72	18,34	10,58
Seberida	25,08	57,23	16,92
Batang Cenaku	10,91	18,77	9,60
Batang Gansal	9,89	21,34	9,00
Kelayang	21,29	16,42	9,12
Rakit Kulim	20,52	16,78	9,12
Pasir Penyau	12,17	25,69	12,24
Lirik	13,07	22,50	12,15
Sungai Lala	10,44	18,41	7,47
Lubuk Batu Jaya		13,96	2,86
Rengat Barat	46,08	85,59	18,27
Rengat	47,21	89,56	19,14
Kuala Cenaku	58,97	89,41	19,41
Indragiri Hulu	346,94	512,39	166,90

Sumber/Source: Dinas Pertanian dan Perikanan Kabupaten Indragiri Hulu/Department of Agriculture and Fishery of Indragiri Hulu Regency

Lanjutan Tabel/*Continued Table* 5.3.1

Kecamatan Subdistrict	Tambahan Tambahan	Selais Selais	Baug Baug
(1)	(2)	(3)	(4)
<i>Peranap</i>	13,17	13,07	100,63
<i>Batang Peranap</i>	13,16	12,99	104,06
<i>Seberida</i>	15,40	28,34	148,41
<i>Batang Cenaku</i>	11,48	2,01	77,30
<i>Batang Gansal</i>	11,33	4,51	78,14
<i>Kelayang</i>	9,63	12,06	81,24
<i>Rakit Kulim</i>	9,71	12,09	90,51
<i>Pasir Penyu</i>	12,56	22,96	66,72
<i>Lirik</i>	8,88	22,44	58,44
<i>Sungai Lala</i>	8,80	9,64	57,24
<i>Lubuk Batu Jaya</i>	2,71		54,72
<i>Rengat Barat</i>	30,04	82,89	160,04
<i>Rengat</i>	32,06	83,04	161,38
<i>Kuala Cenaku</i>	32,61	86,47	172,70
Indragiri Hulu	211,54	392,51	1411,53

Sumber/*Source*: Dinas Pertanian dan Perikanan Kabupaten Indragiri Hulu/Department of Agriculture and Fishery of Indragiri Hulu Regency

CHAPTER
BAB
6

**INDUSTRI, PERTAMBANGAN
DAN ENERGI**

INDUSTRY, MINING, AND ENERGY

Sumber: PLN Cabang Rengat

Source: PLN Branch Rengat



**Data Daya Listrik Terpasang
PT. PLN Cabang Rengat**

*Electric Power Data Installed
PT. PLN Branch Rengat*

2018

146.635KWh

2019

158.356 KWh

2020

170.337 KWh

**Jumlah Pelanggan Listrik
di Kabupaten Indragiri Hulu**
*Number of Electriciry Costumer
in Indragiri Hulu Regency*

2018

106.754 Pelanggan

2019

116.928 Pelanggan

2020

124.012 Pelanggan

PENJELASAN TEKNIS

1. **Perusahaan atau usaha industri** adalah suatu unit (kesatuan) usaha yang melakukan kegiatan ekonomi, bertujuan menghasilkan barang atau jasa, terletak pada suatu bangunan atau lokasi tertentu, dan mempunyai catatan administrasi tersendiri mengenai produksi dan struktur biaya serta ada seorang atau lebih yang bertanggung jawab atas usaha tersebut.
2. **Tenaga kerja** adalah setiap orang yang mampu melakukan pekerjaan guna menghasilkan barang atau jasa untuk memenuhi kebutuhan sendiri maupun masyarakat.
3. **Nilai produksi atau nilai tambah** adalah besarnya nilai output dikurangi besarnya nilai input (antara).
4. **Investasi** adalah akumulasi suatu bentuk aktiva dengan harapan mendapatkan keuntungan pada masa depan.
5. **Daya terpasang** adalah total kapasitas dari seluruh mesin pembangkit listrik yang dioperasikan.
6. **Jumlah listrik terjual** adalah banyaknya listrik yang disalurkan kepada pelanggan.

TECHNICAL NOTES

1. **A manufacturing establishment** is defined as a production unit engaged in economic activity, production goods and service, located in a building or in a certain location, keeping a business record concerning the the production and cost structure, and having a person or more that are responsible to those activities.
2. **Labor** is any person who is able to work in order to produce goods or services to meet the needs of themselves and the community.
3. **Value added** is defined as subtraction from output to input.
4. **Investment** is the accumulation of a form of assets in the hope of obtaining future benefits.
5. **Installed capacity** is the total capacity of all operated power plants machine.
6. **Sold electricity** is total electricity distributed to customers.

7. **Susut** adalah sejumlah energy yang hilang dalam proses pengaliran energy listrik mulai dari gardu induk sampai dengan konsumen.
8. **Pelanggan** adalah orang yang berkali-kali membeli atau menggunakan produk yang telah dibuat dan dipasarkan oleh sebuah perusahaan.
7. **Shrinkage** is a number of energy lost in the process of flowing electrical energy from the substation to the consumer.
8. **Customers** are people who repeatedly buy or use products that have been made and marketed by a company.

<https://inhukab.bps.go.id>

ULASAN**DESCRIPTION**

Energi listrik yang diproduksi oleh PT. PLN Cabang Rengat pada tahun 2021 sejumlah 324.436.722 KWh, sedangkan energy listrik yang terjual sebanyak 299.001.702 KWh. Jumlah energy tersebut mampu melayani 124.012 pelanggan.

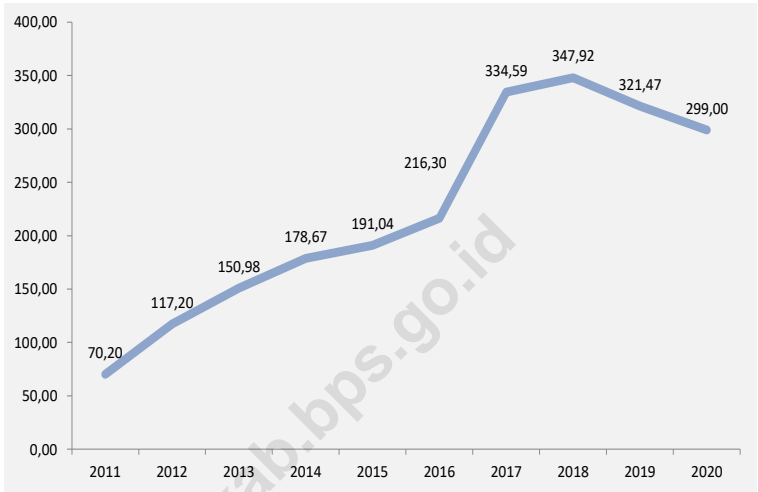
The electrical energy produced by PT. PLN Branch Rengat in 2021 only same 324,436,722 KWh, whereas the purchased electrical energy reaches 299,001,702 KWh. The amount of energy is capable of serving 106,406 customers.

Jumlah pelanggan listrik PLN dari tahun ke tahun terus meningkat, hingga tahun 2021 mencapai 124.012 pelanggan. Angka ini meningkat hampir 6 persen dari tahun sebelumnya yang berjumlah 116.928 pelanggan.

The amount of PLN electricity customers from year to year increase, until in 2021 reached 124,012 customers. This number increased by almost 6 percent from the previous year which amounted to 116,928 customers.

Gambar 6.1
Figures

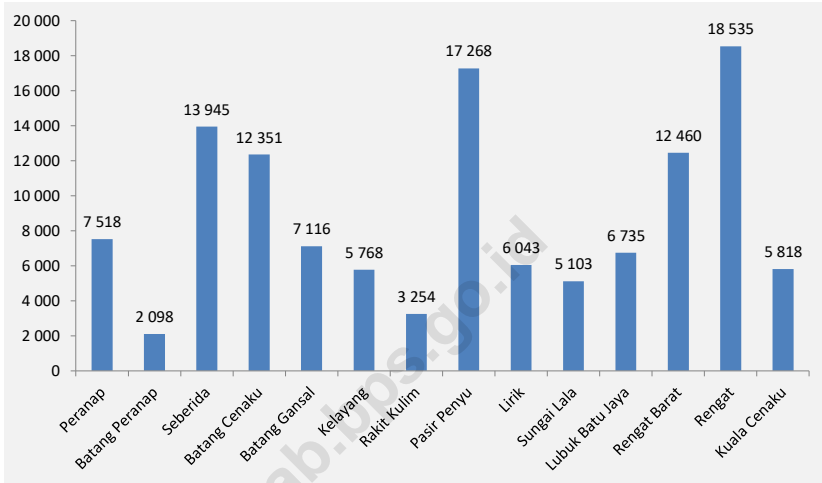
Listrik Terjual pada Cabang/Ranting PLN di Kabupaten Indragiri Hulu, 2011-2021
Electric Sold at PLN Branch in Indragiri Hulu Regency, 2011-2021



Sumber/Source: PT. PLN Cabang Rengat / PT. PLN Barach Rengat

Gambar 6.2
Figures

Jumlah Pelanggan Listrik Menurut Kecamatan di Kabupaten Indragiri Hulu, 2021
Number of Electricity Customers by Subdistrict in Indragiri Hulu Regency, 2021



Sumber/Source: PT. PLN Cabang Rengat / PT. PLN Baruch Rengat

Tabel
Table 6.1

Daya Terpasang, Produksi, dan Distribusi Listrik PT. PLN (Persero) pada Cabang/Ranting PLN di Kabupaten Indragiri Hulu, 2011-2021
Installed Electricity Power, Production, and Distribution of PT. PLN (Persero) at PLN Branch in Indragiri Hulu Regency, 2011-2021

Tahun Years	Daya Terpasang Installed Electricity Power (KW)	Produksi Listrik Electricity Production (KWh)	Listrik Terjual Electricity Sold (KWh)	Dipakai Sendiri Own Used (KWh)	Susut/Hilang Shrinkage/Lost (KWh)
(1)	(2)	(3)	(4)	(5)	(6)
2012	80 353	127535 849	117197 671	115 191	12431 059
2013	83 166	184334 666	150981 950	161 681	22883 035
2014	86 808	202135 130	178665 600	179 050	23283 280
2015	94 854	213486 062	191044 029	188 483	22253 551
2016	115 211	243526 805	216301 915	214 911	23169 840
2017	134 836	358766 267	334592 208	256 052	23918 007
2018	146 635	373932 886	347918 807	267 859	25746 220
2019	158 356	350219 982	321469 545	1084 918	27665 519
2020	170 337	324436 722	299001 702	3420 673	22014 348
2021	179 057	314207 040	286819 921	2136 103	25251 016

Sumber/Source: PT. PLN Cabang Rengat / PT. PLN Barnch Rengat

Tabel
Table 6.2

**Jumlah Pelanggan Listrik Menurut Kecamatan di
Kabupaten Indragiri Hulu, 2016–2021**
**Number of Electricity Customers by Subdistrict in Indragiri
Hulu Regency, 2016–2021**

Kecamatan Subdistrict	2017	2018	2019	2020	2021
(1)	(2)	(3)	(4)	(5)	(6)
Peranap	5 244	6 472	7 089	7 518	8 148
Batang Peranap	1 778	1 806	1 978	2 098	2 295
Seberida	10 829	12 004	13 148	13 945	14 856
Batang Cenaku	10 405	10 632	11 645	12 351	13 420
Batang Gansal	6 063	6 126	6 710	7 116	7 530
Kelayang	4 878	4 965	5 438	5 768	6 065
Rakit Kulim	2 734	2 801	3 068	3 254	3 701
Pasir Penyu	14 724	14 865	16 281	17 268	17 658
Lirik	4 817	5 202	5 698	6 043	6 239
Sungai Lala	4 068	4 393	4 812	5 103	5 322
Lubuk Batu Jaya	5 624	5 798	6 351	6 735	6 991
Rengat Barat	10 543	10 726	11 748	12 460	13 279
Rengat	15 408	15 956	17 477	18 535	19 103
Kuala Cenaku	4 685	5 008	5 485	5 818	5 963
Indragiri Hulu	101 800	106 754	116 928	124 012	130 570

Sumber/Source: PT. PLN Cabang Rengat / PT. PLN Baruch Rengat

Tabel
Table 6.3**Jumlah Produksi dan Air yang Disalurkan Menurut
Kecamatan di Kabupaten Indragiri Hulu, 2021**
**Number of Produced and Distributed Water by Subdistrict in
Indragiri Hulu Regency, 2021**

Kecamatan Subdistrict	Produksi Air Bersih Produced Water (m ³)	Air Disalurkan Distributed Water (m ³)	Nilai Value (Rp)
(1)	(2)	(3)	(4)
Peranap
Batang Peranap
Seberida
Batang Cenaku
Batang Gansal
Kelayang
Rakit Kulim
Pasir Penyau
Lirik
Sungai Lala
Lubuk Batu Jaya
Rengat Barat
Rengat
Kuala Cenaku
Indragiri Hulu	7 211 819	3 577 391	14 179 539 426

Sumber/Source: PDAM Indra Titra Kabupaten Indragiri Hulu / PDAM Indra Titra Indragirihulu Regency



PARIWISATA

TOURISM



Jumlah Objek Wisata Alam di Kab. Indragiri Hulu, 2020
Number of Natural Tourism in Indragiri Hulu Regency, 2020

Kec. Batang Gansal
Batang Gansal Subdistrict

23

6

Kec. Rengat Barat
Rengat Barat Subdistrict

Kec. Batang Cenaku
Batang Cenaku Subdistrict

11

8

Kec. Rengat
Rengat Subdistrict

Kec. Seberida
Seberida Subdistrict

7

PENJELASAN TEKNIS

1. **Hotel** adalah penyediaan akomodasi secara harian berupa kamar-kamar di dalam satu bangunan yang dapat dilengkapi dengan jasa pelayanan makan dan minum, kegiatan hiburan dan fasilitas lainnya. Hotel terdiri dari hotel berbintang dan hotel non bintang.
2. **Usaha penyediaan akomodasi** adalah usaha yang menyediakan pelayanan penginapan yang dapat dilengkapi dengan pelayanan pariwisata lainnya. Usaha penyediaan akomodasi dapat berupa hotel, villa, pondok wisata, bumi perkemahan, persinggahan karavan, dan akomodasi lainnya yang digunakan untuk tujuan pariwisata.
3. **Hotel bintang** adalah usaha penyediaan jasa pelayanan penginapan, makan minum, serta jasa lainnya bagi umum dengan menggunakan sebagian atau seluruh bangunan. Usaha ini dikelola secara komersial serta memenuhi ketentuan persyaratan sebagai hotel bintang (termasuk berlian) yang ditetapkan dalam surat keputusan instansi yang membinanya. Misalnya hotel bintang lima, hotel bintang empat, dan seterusnya.

TECHNICAL NOTES

1. **Hotel** is a daily supply of accommodation rooms within a building which can be equipped with eating and drinking services, entertainment activities and/or other facilities. Hotel consists of a classified hotel and a non-classified hotel.
2. **The business of providing accommodation** is a business that provides specialty services that can be equipped with other tourism services. It includes hotel, villa, cottage, camping, caravan stop, and other accommodation that are used for tourism purposes.
3. **A classified hotel** is the business of providing an accommodation, eating and drinking as well as other services for the public by using a building or a part of a building. It is managed commercially and meets specified requirements as a star hotel (including diamonds) set forth in the decree of fostering agency. For example, five star hotel, four star hotel, and so on.

4. **Objek Wisata** adalah segala sesuatu yang ada di daerah tujuan wisata yang merupakan daya tarik agar orang-orang datang berkunjung ke tempat tersebut.
5. **Wisata alam** adalah kegiatan rekreasi dan pariwisata yang memanfaatkan potensi sumber daya alam, baik dalam keadaan alami maupun setelah ada usaha budidaya, agar ada daya tarik wisata ke tempat tersebut.
6. **Wisata religi** adalah perjalanan keagamaan yang ditujukan untuk memenuhi kebutuhan spiritual.
7. **Wisata budaya** adalah kegiatan pariwisata yang menggunakan kebudayaan sebagai objeknya.
8. **Wisata minat khusus** merupakan bentuk perjalanan wisata dimana wisatawan mengunjungi suatu tempat karena memiliki minat atau tujuan khusus di daerah tersebut.
9. **Sanggar seni** adalah sarana yang digunakan oleh sekumpulan orang untuk berkegiatan seni.
4. **Attraction** is everything that is in the tourist destination which is an attraction for people to come to visit the place.
5. **Nature tourism** is recreational and tourism activities that exploit the potential of natural resources, both in a natural state and after there is a cultivation effort, so there is a tourist attraction to the place.
6. **Religious tourism** is a religious journey devoted to meeting spiritual needs.
7. **Cultural tourism** is a tourism activity that uses culture as its object.
8. **Special interest tourism** is a form of tourist trip where tourists visit a place because it has a special interest or purpose in the area.
9. **Art galleries** are a means used by a group of people to engage in art.

ULASAN

Kabupaten Indragiri Hulu memiliki 29 usaha penyediaan akomodasi berupa hotel/penginapan melati. Belum tersedianya hotel berbintang di wilayah ini, namun demikian ada beberapa penginapan yang memiliki fasilitas yang cukup memadai.

Pada tahun 2020 tercatat ada sebanyak 59 objek wisata yang menyebar hampir di semua kecamatan Kabupaten Indragiri Hulu. Objek wisata alam merupakan jenis objek wisata yang dominan di wilayah tersebut, dan sebagian besar terdapat di Kecamatan Batang Gansal.

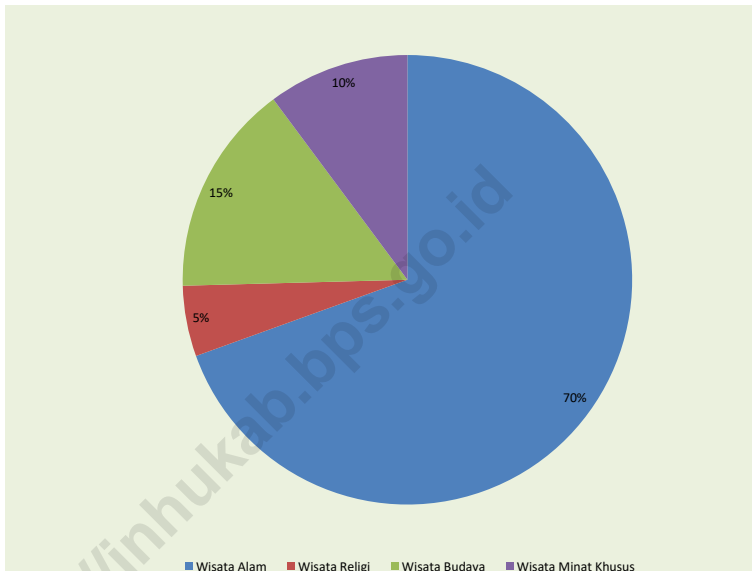
DESCRIPTION

Indragiri Hulu Regency has 29 accomodation businesses in the form of lodging jasmine. The unavailability of star hotels in this region, however, there are some inns that have adequate facilities.

In the year 2020 there are recorded 59 tourist objects that spread almost in all districts Indragiri Hulu. Natural tourism object is the dominant type of tourist attraction in the area, and most of it is in District Batang Gansal.

Gambar 7.1
Figures

**Jumlah Objek Wisata Menurut di Kabupaten Indragiri
Hulu, 2020**
*Number of Tourism Attractions by Sub District in Indragiri
Hulu Regency, 2020*



Sumber/Source: Dinas Kepemudaan, Olahraga dan Pariwisata Kabupaten Indragiri Hulu/ Youth, Sport, and Tourism Office of Indragiri Hulu Regency

Tabel
Table 7.1

**Jumlah Rumah Makan/Restoran Menurut Kecamatan di
Kabupaten Indragiri Hulu, 2019–2020**
*Number of Restaurants by Subdistrict in Indragiri Hulu
Regency, 2019–2020*

Kecamatan Subdistrict	2019	2020
(1)	(2)	(3)
Peranap	4	4
Batang Peranap	0	0
Seberida	4	5
Batang Cenaku	4	0
Batang Gansal	4	0
Kelayang	3	0
Rakit Kulim	0	0
Pasir Penyu	4	8
Lirik	1	0
Sungai Lala	0	0
Lubuk Batu Jaya	0	0
Rengat Barat	3	4
Rengat	5	8
Kuala Cenaku	4	0
Indragiri Hulu	36	29

Sumber/Source: Podes 2020

Tabel 7.2
Table

Jumlah Objek Wisata Menurut Kecamatan di Kabupaten Indragiri Hulu, 2020
Number of Tourism Attractions by Sub District in Indragiri Hulu Regency, 2020

Kecamatan Subdistrict	Wisata Alam/ Natural Tourism	Wisata Religi/ Religious Tourism	Wisata Budaya/ Culture Tourism	Wisata Minat Khusus/ Special Interest Tourism
(1)	(2)	(3)	(4)	(5)
Peranap	-	1	1	
Batang Peranap	1	-	-	-
Seberida	5	-	2	-
Batang Cenaku	7	-	-	4
Batang Gansal	20	-	1	2
Kelayang	-	-	-	-
Rakit Kulim	1	-	-	-
Pasir Penyu	-	-	-	-
Lirik	-	-	-	-
Sungai Lala	-	-	-	-
Lubuk Batu Jaya	-	-	-	-
Rengat Barat	5	-	1	-
Rengat	2	2	4	-
Kuala Cenaku	-	-	-	-
Indragiri Hulu	41	3	9	6

Sumber/Source: Dinas Kepemudaan, Olahraga dan Pariwisata Kabupaten Indragiri Hulu/ Youth, Sport, and Tourism Office of Indragiri Hulu Regency

Jumlah Kendaraan Bermotor menurut Kecamatan dan Jenis Kendaraan di Kabupaten Indragiri Hulu, 2020

Number of motor vehicles by District and vehicle types
In Indragiri Hulu Regency, 2020



6.883

Mobil Penumpang
Passengers Cars



248.322

Sepeda Motor
Motorcycles



3.514

Truk
Truck



258

Bus
Buses

Sumber: Kantor SAMSAT Indragiri Hulu
Source : SAMSAT Office of Indragiri Hulu Regency

Jumlah Pengiriman dan Penerimaan Paket menurut Kantor Pos, 2020

Number of Shipping and Receipt Packages by Post Office, 2020

Dalam Negeri
Domestics

3.731

Pengiriman
Sent

Luar Negeri
International

34

1.311

Penerimaan
Receive

396



PENJELASAN TEKNIS**TECHNICAL NOTES**

1. **Jalan Nasional** adalah jalan yang menghubungkan antarpropinsi pada suatu wilayah, berada dibawah kewenangan Negara dalam hal ini kementerian PU.
 2. **Jalan propinsi** adalah jalan yang menghubungkan antarkabupaten/kota dalam sebuah propinsi.
 3. **Jalan kabupaten** adalah jalan yang menghubungkan antarkelurahan/desa.
 4. **Kendaraan bermotor** adalah setiap kendaraan yang digerakkan oleh peralatan teknik yang ada pada kendaraan tersebut, biasanya digunakan untuk angkutan orang atau barang di atas jalan raya selain kendaraan yang berjalan di atas rel. Kendaraan bermotor yang dicatat adalah semua jenis kendaraan kecuali kendaraan bermotor TNI/Polri dan Korps Diplomatik.
 5. **Mobil penumpang** adalah setiap kendaraan bermotor yang dilengkapi dengan tempat duduk untuk maksimum delapan orang, tidak termasuk tempat duduk pengemudi, baik dilengkapi atau tidak dilengkapi bagasi.
 6. **Mobil bis** adalah setiap kendaraan bermotor yang
1. **The national road** is the road connecting between provinces in the region, under the authority of the State in this case the Ministry of Public Work
 2. **Provincial road** is a road connecting between districts/cities within a province.
 3. **District road** is road that connect between villages.
 4. **Motor vehicles** are any kind of vehicles motorized by machine set up in those vehicles, they are usually used for transporting people or goods on road except vehicles moving along a railway line. The data cover all kind of motor vehicles except those belong to Indonesia Army Force Indonesian State Police and Diplomatic Corps
 5. **Passenger cars** are ay motor vehicles with no mre than eight seats, excludng seat for criver, it can be with or without hoot
 6. **Buses** are large passenger cars having seats for more than eight

dilengkapi dengan tempat duduk untuk lebih dari delapan orang, tidak termasuk tempat duduk pengemudi. Baik dilengkapi atau tidak dilengkapi bagasi

7. **Mobil truk** adalah yang digunakan untuk angkutan barang, selain mobil penumpang, mobil bis dan kendaraan bermotor roda dua.

8. **Kantor pos** adalah tempat pemberi pelayanan komunikasi tertulis dan atau surat elektronik, layanan paket, layanan logistik, layanan transaksi keuangan, dan layanan keagenan pos untuk kepentingan umum. Rumah pos berfungsi sama seperti kantor pos dan kantor pos pembantu, bedanya rumah pos biasanya terletak di daerah terpencil

passangers, excluding seat for driver, it can be with or without hoot.

7. **Trucks** are any motor vehicles used to transport goods excluding passenger car, buses, and motorcycle.

8. **Post office** is a service provider facility for written communication and or electronic mail, parcel service, logistics services, financial transaction service, and postal services to the public. Postal house has the same function as the post office and subsidiary of the post office, the difference is that postal house usually located in remote areas

ULASAN**DESCRIPTION****8.1 Transportasi**

Infrastruktur fisik, terutama jalan merupakan akses terpenting untuk kegiatan baik perekonomian maupun pembangunan. Kondisi jalan di Kabupaten Indragiri Hulu pada tahun 2021 mengalami penurunan kualitas dibandingkan dengan tahun 2020. Hal ini ditunjukkan dengan adanya pengurangan jalan kabupaten yang diaspal sepanjang 119,86 km.

Pada tahun 2021, jalan Kabupaten mengalami penurunan dari tahun sebelumnya sebesar 1737,04 km menjadi 1593,61 km. Penurunan ini terjadi karena jalan kabupaten berubah status menjadi jalan desa.

8.2 Pos dan Telekomunikasi

Teknologi informasi dan komunikasi merupakan elemen penting dalam menciptakan kehidupan bermasyarakat yang maju sesuai dengan perkembangan zaman. Komunikasi yang baik dapat memudahkan perencanaan dan implementasi program-program pembangunan yang berkaitan dengan masyarakat.

Pada tahun 2021, pengiriman surat melalui kantor di Kabupaten Indragiri Hulu sejumlah 13.911 surat, sementara penerimaan surat sejumlah 58.973 surat. Sebagian besar surat tersebut

8.1 Transportation

Physical infrastructure, especially roads is the most important access to both economic and development activities. The condition of roads in Indragiri Hulu Regency in 2020 has decreased in quality compared to 2019. This is indicated by the reduction in asphalt district roads along 4.465 KM.

Japura Rengat Airport in recent years has been used only as a flight training centre, but since 2020 it has been opened for commercial flight. Even passengers who departed reached 2,984 people and 2636 people arrived during 2020.

8.2 Post and communication

Information and communication technology is an important element in creating a social life that is advanced in accordance with the times. Good communication can facilitate the planning and implementation of development programs relating to the community.

In 2020 number of sending letter via post office in the Indragiri Hulu regency was 85,169, while the letter which have been received were 67,126 letter most of there letter are sent and received

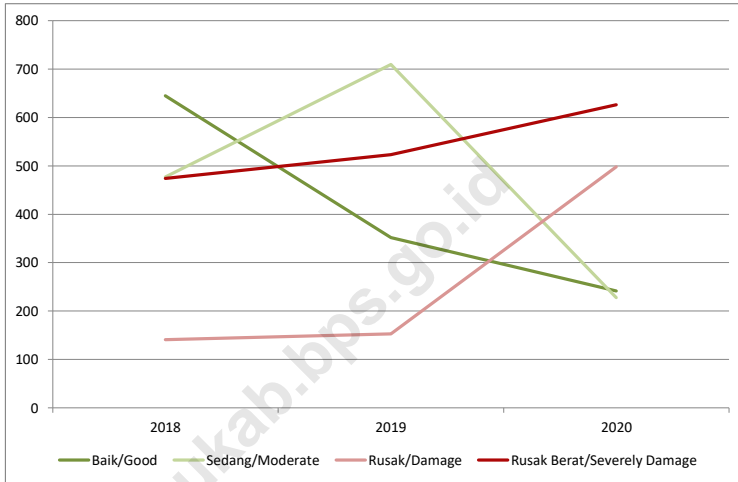
dikirim dan diterima melalui Kantor Pos Rengat yaitu 20,98 persen pengiriman dan 29,48 persen penerimaan.

via Rengat Post Office there are 20,98 percent of sent letter and 29,48 percent of received.

<https://inhukab.bps.go.id>

Gambar 8.1
Figures

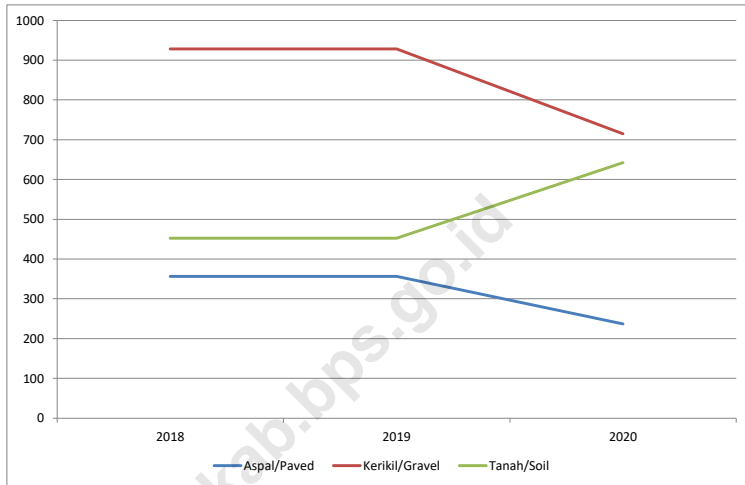
Panjang Jalan Menurut Kondisi Jalan di Kabupaten Indragiri Hulu (km), 2019–2021
Length of Roads by Condition of Roads in Indragiri Hulu Regency (km), 2019–2021



Sumber/Source: Dinas Pekerjaan Umum dan Penataan Ruang Kabupaten Indragiri Hulu / Department of Public Work and Spatial Planning of Indragiri Hulu Regency

Gambar 8.2
Figures

Panjang Jalan Menurut Jenis Permukaan Jalan di Kabupaten Indragiri Hulu (km), 2019–2021
Length of Roads by Type of Road Surface in Indragiri Hulu Regency (km), 2019–2021



Sumber/Source: Dinas Pekerjaan Umum dan Penataan Ruang Kabupaten Indragiri Hulu / Department of Public Work and Spatial Planning of Indragiri Hulu Regency

8.1 TRANSPORTASI TRANSPORTATION

Tabel 8.1.1 Panjang Jalan¹ Menurut Tingkat Kewenangan Pemerintahan di Kabupaten Indragiri Hulu (km), 2019–2021
Length of Roads¹ by Level of Government Authority in Indragiri Hulu Regency (km), 2019–2021

Tingkat Kewenangan Pemerintahan <i>Level of Government Authority</i>	2019	2020	2021
(1)	(2)	(3)	(4)
Negara/ <i>State</i>	212,03	212.03	212.03
Provinsi/ <i>Province</i>	339,38	339.38	339.38
Kabupaten/Kota <i>Regency/Municipality</i>	1 737,04	1 593,61	1 593,61
Jumlah/Total	2 288,45	2145,02	2145,02

Catatan/*Note*: ¹ Data tidak termasuk panjang jalan tol/*Excluding toll road*

² Berdasarkan Keputusan Menteri Pekerjaan Umum dan Perumahan Rakyat No. 248/KPTS/M/2015/*Based on Public Work and Public Housing Ministerial Decree No. 248/KPTS/M/2015*

Sumber/*Source*: Dinas Pekerjaan Umum dan Penataan Ruang Kabupaten Indragiri Hulu / Department of Public Work and Spatial Planning of Indragiri Hulu Regency

Tabel 8.1.2 Panjang Jalan Menurut Jenis Permukaan Jalan di Kabupaten Indragiri Hulu (km), 2019–2021
Length of Roads by Type of Road Surface in Indragiri Hulu Regency (km), 2019–2021

Jenis Permukaan Jalan Type of Road Surface	2019	2020	2021
(1)	(2)	(3)	(4)
Aspal/Paved	356,71	236,85	236,85
Kerikil/Gravel	927,87	714,66	714,66
Tanah/Soil	452,46	642,10	642,10
Lainnya/Others	-	-	-
Jumlah/Total	1 737,04	1593,61	1593,61

Sumber/Source: Dinas Pekerjaan Umum dan Penataan Ruang Kabupaten Indragiri Hulu / Department of Public Work and Spatial Planning of Indragiri Hulu Regency

Tabel 8.1.3 Panjang Jalan Menurut Kondisi Jalan di Kabupaten Indragiri Hulu (km), 2019–2021
Table *Length of Roads by Condition of Roads in Indragiri Hulu Regency (km), 2019–2021*

Kondisi Jalan Condition of Roads	2019	2020	2021
(1)	(2)	(3)	(4)
Baik/ <i>Good</i>	351,94	241,31	241,31
Sedang/ <i>Moderate</i>	709,33	228,02	228,02
Rusak/ <i>Damage</i>	152,79	498,19	498,19
Rusak Berat/ <i>Severely Damage</i>	522,98	626,09	626,09
Jumlah/Total	1 737,04	1 593,61	1 593,61

Sumber/*Source*: Dinas Pekerjaan Umum dan Penataan Ruang Kabupaten Indragiri Hulu / Department of Public Work and Spatial Planning of Indragiri Hulu Regency

Tabel 8.1.4 Jumlah Kendaraan Bermotor menurut Kecamatan dan Jenis Kendaraan di Kabupaten Indragiri Hulu, 2021
Number of Motor Vehicles by Subdistrict and Type of Vehicle in Indragiri Hulu Regency, 2021

Kecamatan Subdistrict	Jenis Kendaraan/Type of Vehicle			
	Mobil Penumpang Passenger Cars	Bus Buses	Truk Trucks	Sepeda Motor Motorcycles
(1)	(2)	(3)	(4)	(5)
Peranap	601	22	335	17 585
Batang Peranap	330	12	108	17 340
Seberida	837	35	462	17 770
Batang Cenaku	423	11	234	17 805
Batang Gansal	365	14	252	17 515
Kelayang	371	8	167	17 718
Rakit Kulim	303	7	120	17 609
Pasir Penyau	674	32	431	18 150
Lirik	430	22	217	17 735
Sungai Lala	358	8	133	17 721
Lubuk Batu Jaya	328	9	125	17 715
Rengat Barat	648	33	422	17 805
Rengat	930	37	434	18 442
Kuala Cenaku	285	8	74	17 412
Indragiri Hulu	6 883	258	3 514	248 322

Sumber/Source: Kantor SAMSAT Indragiri Hulu/SAMSAT Office of Indragiri Hulu Regency

8.2 KOMUNIKASI COMMUNICATION

Tabel 8.2.1 Jumlah Kantor Pos Pembantu Menurut Kecamatan di Kabupaten Indragiri Hulu, 2017–2021
Number of Post Offices Subsidiaries by Subdistrict in Indragiri Hulu Regency, 2017–2021

Kecamatan Subdistrict	2017	2019	2020	2021
(1)	(2)	(3)	(4)	(5)
Peranap	1	1	1	1
Batang Peranap	-	-	-	-
Seberida	1	1	1	1
Batang Cenaku	1	1	1	1
Batang Gansal	-	-	-	-
Kelayang	-	-	-	-
Rakit Kulim	-	-	-	-
Pasir Penyu	1	1	1	1
Lirik	1	1	1	1
Sungai Lala	1	1	1	1
Lubuk Batu Jaya	-	-	-	-
Rengat Barat	1	1	1	1
Rengat	1	1	1	1
Kuala Cenaku	-	-	-	-
Indragiri Hulu	8	8	8	8

Sumber/Source: PT.POS IndonesiaKPRK Rengat/Post Office Indonesia KPRK Rengat

Tabel 8.2.2 Jumlah Pengiriman dan Penerimaan Surat Menurut Kantor Pos, 2021
Number of Mail Delivery and Receipts by Post Office, 2021

Kantor Pos Post Office	Pengirim/Sent		Penerima/Receive	
	Surat Biasa/ Letters	Surat Kilat Khusu/ Express Letters	Surat Biasa/ Letters	Surat Kilat Khusu/ Express Letters
(1)	(2)	(3)	(4)	(5)
1 KPRK Rengat	22	2.897	17	17.370
2 KPC Peranap	112	829	77	6.977
3 KPC Lirik	1.277	463	1.486	2.766
4 KPC Pematang Reba	672	2.336	481	9.588
5 KPC Air Molek	-	3.200	-	7.149
6 KPC Pangakalan Kasar	217	1.886	-	13.062
Jumlah	2 300	11 611	2 061	56 912

Sumber/Source: PT.POS Indonesia/KPRK Rengat/Post Office Indonesia KPRK Rengat

Tabel
Table 8.2.3

Jumlah Pengiriman dan Penerimaan Paket Menurut Kantor Pos, 2021
Number of Shipping Delivery and Receipts by Post Office, 2021

Kantor Pos Post Office	Pengirim/Sent		Penerima/Receive	
	Surat Biasa/ Letters	Surat Kilat Khusu/ Express Letters	Surat Biasa/ Letters	Surat Kilat Khusu/ Express Letters
(1)	(2)	(3)	(4)	(5)
1 KPRK Rengat	3.301	100	8.017	1.336
2 KPC Peranap	183	-	3.220	536
3 KPC Lirik	242	-	1.276	212
4 KPC Pematang Reba	1.419	-	4.425	737
5 KPC Air Molek	1.382	4	3.300	550
6 KPC Pangakalan Kasar	4.115	-	6.028	1.004
Jumlah	10 642	104	26 266	4 375

Sumber/Source: PT.POS Indonesia/KPRK Rengat/Post Office Indonesia KPRK Rengat

Tabel 8.2.4 Jumlah Pengiriman dan Penerimaan Wasel Pos Menurut Kantor Pos, 2021
Number of Postage Delivery and Receipts by Post Office, 2021

Kantor Pos Post Office	Pengirim/Sent		Penerima/Receive	
	Dalam Negeri/ Domestic	Luar Negeri/ International	Dalam Negeri/ Domestic	Luar Negeri/ International
(1)	(2)	(3)	(4)	(5)
1 KPRK Rengat	687	8	246	92
2 KPC Peranap	280	-	257	31
3 KPC Lirik	294	-	61	24
4 KPC Pematang Reba	835	-	411	44
5 KPC Air Molek	475	1	133	119
6 KPC Pangakalan Kasar	1.160	25	203	86
Jumlah	3 731	34	1 311	396

Sumber/Source: PT.POS Indonesia KPRK Rengat/Post Office Indonesia KPRK Rengat

Tabel
Table 8.2.5

**Jumlah Pengiriman dan Penerimaan Wasel Pos
Menurut Kantor Pos, 2021**
*Number of Postage Delivery and Receipts by Post Office,
2021*

Kantor Pos Post Office	Pengirim/Sent		Penerima/Receive	
	Dalam Negeri/ Domestic	Luar Negeri/ International	Dalam Negeri/ Domestic	Luar Negeri/ International
(1)	(2)	(3)	(4)	(5)
1 KPRK Rengat	2 075 670 650	88 563 620	359 838 587	446 394 900
2 KPC Peranap	820 950 000	0	448 925 040	134 895 700
3 KPC Lirik	320 909 900	0	63 910 000	63 943 200
4 KPC Pematang Reba	680 295 705	0	327 135 500	185 755 300
5 KPC Air Molek	646 646 819	3 255 000	149 775 000	309 701 600
6 KPC Pangakalan Kasar	2 564 152 486	70 360 000	399 597 433	302 844 500
Jumlah	7 108 625 560	162 178 620	1 749 181 560	1 443 535 200

Sumber/Source: PT.POS Indonesia KPRK Rengat/Post Office Indonesia KPRK Rengat

<https://inhukab.bps.go.id>

Chapter
Bab
9

Perbankan, Koperasi, dan Harga-harga

Banking, Cooperative, and Prices



**Jumlah Bank Aktif di
Kabupaten Indragiri Hulu**

*Number of Active Bank in Indragiri
Hulu Regency*

28 Bank Umum Pemerintah

7 Bank Umum Swasta

1 Bank Pengkreditan Rakyat

PENJELASAN TEKNIS**TECHNICAL NOTES**

1. **Pendapatan Asli Daerah (PAD)** adalah penerimaan daerah yang diperoleh dari sektor pajak daerah, retribusi daerah, hasil perusahaan milik daerah, hasil pengelolaan kekayaan daerah yang dipisahkan, dan lain-lain pendapatan asli daerah yang sah.
 2. **Dana Perimbangan** adalah dana yang bersumber dari pendapatan APBN yang dialokasikan kepada daerah (otonom) untuk mendanai kebutuhan daerah dalam rangka pelaksanaan desentralisasi.
 3. **Dana Bagi Hasil (DBH)** adalah dana yang bersumber dari pendapatan APBN yang dialokasikan kepada daerah berdasarkan angka persentase tertentu untuk mendanai kebutuhan daerah dalam rangka pelaksanaan desentralisasi.
 4. **Dana Alokasi Umum (DAU)** adalah sejumlah dana yang dialokasikan kepada setiap daerah otonom (provinsi/kabupaten/kota) setiap tahunnya sebagai dana pembangunan.
 5. **Dana Alokasi Khusus (DAK)** adalah sejumlah dana yang dialokasikan kepada daerah tertentu dengan tujuan untuk membantu mendanai kegiatan khusus yang merupakan urusan
1. **Original Local Government Revenue (PAD)** is a local revenue derived from the tax sector, retribution, the results of companies owned by regional, management results of regional wealth were separated, and other legitimate local revenues.
 2. **Balanced Budget** is a fund sourced from APBN allocated to the regions (autonomous) to finance the needs of the region in the implementation of decentralization.
 3. **DBH** is a fund sourced from APBN allocated to regions based on certain percentage to fund the needs of the region in the implementation of decentralization.
 4. **General Allocation Funds (DAU)** is the amount of funds allocated to each of the autonomous regions (provinsi / district / city) annually as development funds.
 5. **Special Allocation Funds (DAK)** is the amount of funds allocated to a particular region with the aim to help fund special activities of regional affairs and in accordance with national priorities.

daerah dan sesuai dengan prioritas nasional.

6. **Pendapatan hibah** adalah setiap penerimaan pemerintah pusat dalam bentuk uang, barang, jasa dan/atau surat berharga yang diperoleh dari pemberi hibah yang tidak perlu dibayar kembali, yang berasal dari dalam negeri atau luar negeri.
 7. **Dana Darurat** adalah dana yang berasal dari APBN yang dialokasikan kepada daerah yang mengalami bencana nasional dan/atau peristiwa luar biasa.
 8. **Belanja operasi** adalah pengeluaran anggaran untuk kegiatan sehari-hari pemerintah pusat/daerah yang memberi manfaat jangka pendek.
 9. **Belanja pegawai** adalah kompensasi baik dalam bentuk uang maupun barang yang diberikan kepada pegawai pemerintah, baik yang bertugas di dalam maupun luar negeri sebagai imbalan atas pekerjaan yang telah dilaksanakan.
 10. **Belanja barang dan jasa** adalah pengeluaran untuk menampung pembelian barang dan jasa yang habis pakai untuk memproduksi tidak dipasarkan serta pengadaan barang yang barang dan jasa yang dipasarkan maupun yang
6. **Grants** are any central government revenue in the form of money, goods, services and / or securities acquired from grantors that need not be repaid, originating from within the country or abroad.
 7. **Emergency funds** are funds from the state budget allocated to the regions that experienced a national disaster and / or extraordinary events.
 8. **Operating expenditure** is the expenditure budget for the daily activities of the central government / regions provide short-term benefits.
 9. **Personnel expenditure** is compensation either in cash or in kind given to government employees, both on duty at within country and abroad as a reward for the work that has been carried out.
 10. **Goods and services expenditures** are expenditures to accommodate the purchase of goods and services consumables for producing goods and services are marketed and not marketed as well as the procurement of goods intended to

dimaksudkan untuk diserahkan atau dijual kepada masyarakat dan belanja perjalanan.

be given or sold to the public and shopping trips.

11. Belanja tak terduga adalah belanja untuk kegiatan yang sifatnya tidak biasa atau tidak diharapkan berulang seperti penanggulangan bencana alam dan bencana sosial yang tidak diperkirakan sebelumnya termasuk pengembalian atas kelebihan penerimaan daerah tahun-tahun sebelumnya yang telah ditutup.

11. Unexpected expenditures are expenditures for activities that are unusual or not expected to recur as mitigation of natural disasters and social disasters unforeseen including the refund of excess reception area in previous years that have been closed.

12. Alokasi Dana Desa (ADD) adalah anggaran keuangan yang diberikan pemerintah kepada desa, yang mana sumbernya berasal dari Bagi Hasil Pajak Daerah serta dari Dana Perimbangan Keuangan Pusat dan daerah yang diterima oleh kabupaten.

12. Village Fund Allocation is a government - provided financial budget to the village, where the source is derived from the Regional Tax Sharing as well as from the Central and Regional Fiscal Balance Funds received by the district.

ULASAN

Jumlah bank aktif yang berada di Kecamatan Indragiri Hulu pada tahun 2020 sebesar 36 dengan rincian 28 Bank Umum Pemerintahan, 7 Bank Umum Swasta dan 1 Bank Perkreditan Rakyat (BPR).

Kecamatan yang memiliki Bank Umum Pemerintahan terbanyak adalah Kecamatan Seberida dan Kecamatan Rengat sebanyak 6 bank. Ada 4 Kecamatan yang tidak memiliki Bank Umum Pemerintahan yaitu Kecamatan Batang Peranap, Kecamatan Rakit Kulim, Kecamatan Lirik dan Kecamatan Kuala Cenaku.

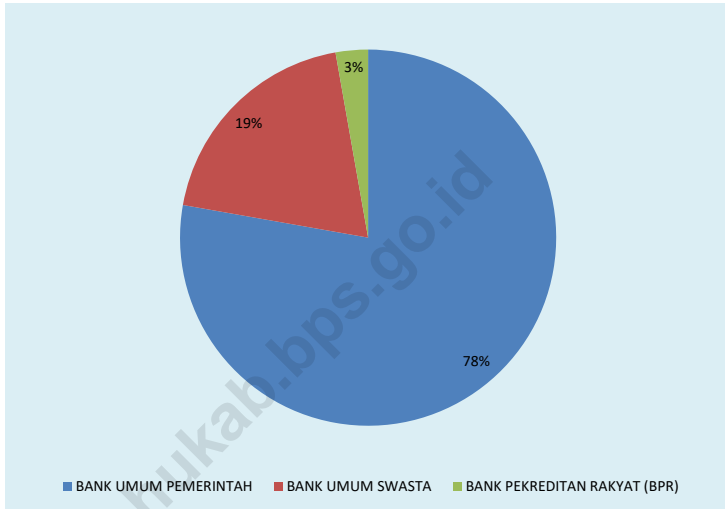
DESCRIPTION

The number of active banks located in Indragiri Hulu District in 2020 is 36 with details of 28 Government Public Banks, 7 Private General Banks and 1 People's Prekeditan Bank (BPR).

The districts that have the most Government Public Banks are Seberida Subdistrict and Rengat Subdistrict as many as 6 banks. There are 4 subdistricts that do not have a Government Public Bank, namely Batang Peranap Subdistrict, Rakit Kulim Subdistrict, Lirik Subdistrict and Kuala Cenaku Subdistrict.

Gambar 9.1
Figures

Jumlah Bank Aktif Menurut Kecamatan di Kabupaten Indragiri Hulu, 2020
Number of Active Bank by Subdistrict in Indragiri Hulu Regency, 2020



Sumber/Source: Podes 2020

Tabel 9.1 Jumlah Bank Aktif Menurut Kecamatan di Kabupaten Indragiri Hulu, 2020
Table 9.1 Number of Active Bank by Subdistrict in Indragiri Hulu Regency, 2020

Kecamatan Subdistrict	BANK UMUM PEMERINTAH (BRI, BNI, MANDIRI, BPD, BTN, DLL)	BANK UMUM SWASTA (BCA, PERMATA, SINARMAS, CIMB, DLL)	BANK PEKREDITAN RAKYAT (BPR)
(1)	(2)	(3)	(4)
Peranap	2	-	-
Batang Peranap	-	-	-
Seberida	6	3	-
Batang Cenaku	2	-	-
Batang Gansal	1	-	-
Kelayang	1	-	-
Rakit Kulim	-	-	-
Pasir Penyu	5	1	-
Lirik	-	-	-
Sungai Lala	2	-	-
Lubuk Batu Jaya	1	1	-
Rengat Barat	2	-	-
Rengat	6	2	1
Kuala Cenaku	-	-	-
Indragiri Hulu	28	7	1

Sumber/Source: Podes 2020

BAB Chapter

10 PENGELUARAN PENDUDUK POPULATION EXPENDITURE

Persentase Pengeluaran Makanan dan Non Makanan Penduduk Kabupaten Indragiri Hulu

Percentage of Food and Non-Food Expenditures in Indragiri Hulu Regency


Kelompok Makanan Food Group

50,90%



Kelompok Non Makanan Not Food Group

49,10%



PENJELASAN TEKNIS

1. **Pengeluaran rata-rata per kapita sebulan** adalah biaya yang dikeluarkan untuk konsumsi semua anggota rumah tangga selama satu bulan dibagi dengan banyaknya anggota rumah tangga.
2. **Penduduk menurut pengeluaran** dibagi oleh BPS atas 3 kelompok yaitu:
 - 40 persen terbawah
 - 40 persen tengah
 - 20 persen teratas

TECHNICAL NOTES

1. **Average expenditure per capita a month** was the cost incurred for the consumption of all household members for a month divided by the number of household members.
2. **Population according to expenditure** is divided by BPS into 3 groups namely:
 - The bottom 40 percent
 - The middle 40 percent
 - The top 20 percent

ULASAN

Pengeluaran Per Kapita Kabupaten Indragiri Hulu pada tahun 2021 kelompok 40 persen terbawah sebesar 684.230,57 rupiah, kelompok 40 persen tengah telah mencapai 1.126.362,41 rupiah dan kelompok 20 persen teratas mencapai 2.213.503,18 rupiah. Rata-rata Pengeluaran Per Kapita Penduduk telah mencapai 1.162.963 rupiah. Pengeluaran tersebut digunakan untuk konsumsi makanan dan bukan makanan.

Rata-rata pengeluaran makanan per bulan per kapita di Kabupaten Indragiri Hulu adalah 591.987 rupiah. Jika dirinci dari komponen penyusunannya, diketahui 7,18 persen dari total pengeluaran tersebut digunakan untuk mengkonsumsi rokok.

DESCRIPTION

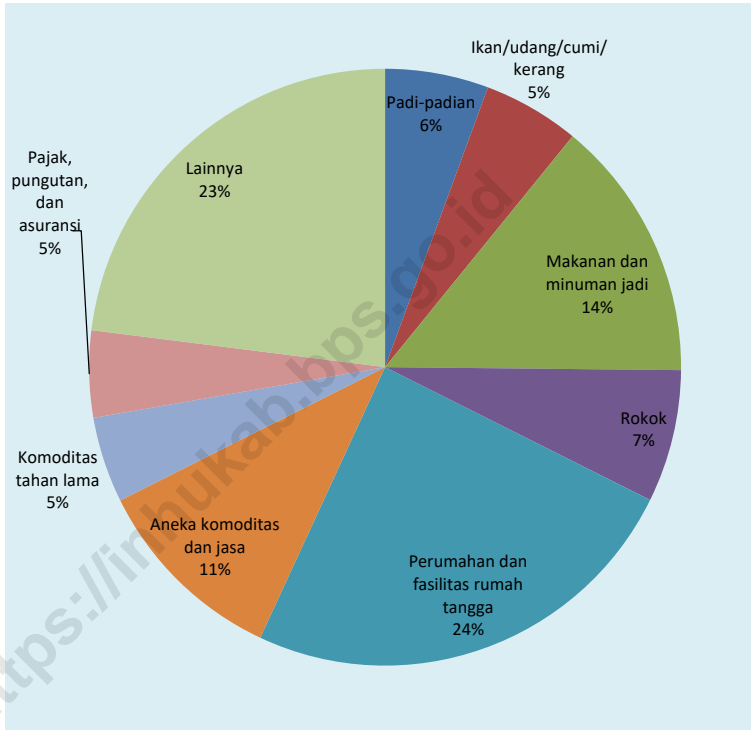
Expenditure per capita population of Indragiri Hulu in 2020 in the bottom 40 percent group was 684,230.57 rupiahs, in the middle 40 percent had reached 1,126,362.41 rupiahs, and in the top 20 percent group reached 2,213,503.18 rupiahs. The average expenditure per capita of the population has reached 1,162,963 rupiahs. Such expenditure are used for food and non-food consumption.

The average food expenditure per month per capita in Indragiri Hulu Regency is 591,987 rupiahs. If detailed from its constituent components, its known 7.18 percent of the total expenditure is used to consume cigarettes.

Gambar 10.1
Figures

Persentase Pengeluaran per Kapita Sebulan Menurut Kelompok Komoditas di Kabupaten Indragiri Hulu, 2021

Percentage of Monthly Expenditure per Capita by Commodity Group in Indragiri Hulu Regency and 2021



Sumber/Source: BPS, Survei Sosial Ekonomi Nasional (Susenas) Maret/BPS-Statistics Indonesia, National Socioeconomic Survey March

Tabel
Table 10.1

Rata-rata Pengeluaran per Kapita Sebulan Menurut Kelompok Komoditas (rupiah) di Kabupaten Indragiri Hulu, 2020 dan 2021
Monthly Average Expenditure per Capita by Commodity Group (rupiahs) in Indragiri Hulu Regency, 2020 and 2021

Kelompok Komoditas/ <i>Commodity Group</i>	2020	2021
(1)	(2)	(3)
Makanan/Food		
Padi-padian/ <i>Cereals</i>	65 702	76 642
Umbi-umbian/ <i>Tubers</i>	7 257	8 410
Ikan/udang/cumi/kerang/ <i>Fish/shrimp/common squid/shells</i>	61 296	64 009
Daging/ <i>Meat</i>	22 196	28 901
Telur dan susu/ <i>Eggs and milk</i>	34 251	36 196
Sayur-sayuran/ <i>Vegetables</i>	63 681	74 588
Kacang-kacangan/ <i>Legumes</i>	962	10 875
Buah-buahan/ <i>Fruits</i>	25 181	26 174
Minyak dan kelapa/ <i>Oil and coconut</i>	17 112	20 138
Bahan minuman/ <i>Beverage stuffs</i>	16 889	18 324
Bumbu-bumbuan/ <i>Spices</i>	11 013	13 510
Konsumsi lainnya/ <i>Miscellaneous food items</i>	8 597	10 636
Makanan dan minuman jadi/ <i>Prepared food and beverages</i>	165 653	140 754
Rokok/ <i>Cigarettes</i>	83 539	92 238
Jumlah makanan/Total food	591 987	621 395
Bukan makanan/Non-food		
Perumahan dan fasilitas rumah tangga/ <i>Housing and household facilities</i>	285 917	309 839
Aneka komoditas dan jasa/ <i>Goods and services</i>	124 418	120 496
Pakaian, alas kaki, dan tutup kepala/ <i>Clothing, footwear, and headgear</i>	40 619	43 814
Komoditas tahan lama/ <i>Durable goods</i>	54 059	85 043
Pajak, pungutan, dan asuransi/ <i>Taxes and insurance</i>	54 693	50 894
Keperluan pesta dan upacara/kenduri/ <i>Parties and ceremonies</i>	11 269	13 663
Jumlah bukan makanan/Total non-food	570 976	623 749
Jumlah/Total	1 162 963	1 245 144

Sumber/Source: BPS, Survei Sosial Ekonomi Nasional (Susenas) Maret/BPS-Statistics Indonesia, National Socioeconomic Survey March

Tabel
Table 10.2

Persentase Pengeluaran per Kapita Sebulan Menurut Kelompok Komoditas di Kabupaten Indragiri Hulu, 2020 dan 2021
Percentage of Monthly Expenditure per Capita by Commodity Group in Indragiri Hulu Regency, 2020 and 2021

Kelompok Komoditas/Commodity Group	2020	2021
(1)	(2)	(3)
Makanan/Food		
Padi-padian/ <i>Cereals</i>	5,65	6,16
Umbi-umbian/ <i>Tubers</i>	0,62	0,68
Ikan/udang/cumi/kerang/ <i>Fish/shrimp/common squid/shells</i>	5,27	5,14
Daging/ <i>Meat</i>	1,91	2,32
Telur dan susu/ <i>Eggs and milk</i>	2,95	2,91
Sayur-sayuran/ <i>Vegetables</i>	5,48	5,99
Kacang-kacangan/ <i>Legumes</i>	0,08	0,87
Buah-buahan/ <i>Fruits</i>	2,17	2,10
Minyak dan kelapa/ <i>Oil and coconut</i>	1,47	1,62
Bahan minuman/ <i>Beverage stuffs</i>	1,45	1,47
Bumbu-bumbuan/ <i>Spices</i>	0,95	1,09
Konsumsi lainnya/ <i>Miscellaneous food items</i>	0,74	0,85
Makanan dan minuman jadi/ <i>Prepared food and beverages</i>	14,24	11,30
Rokok/ <i>Cigarettes</i>	7,18	7,41
Jumlah makanan/Total food	50,90	49,91
Bukan makanan/Non-food		
Perumahan dan fasilitas rumah tangga/ <i>Housing and household facilities</i>	24,59	24,88
Aneka komoditas dan jasa/ <i>Goods and services</i>	10,70	9,68
Pakaian, alas kaki, dan tutup kepala/ <i>Clothing, footwear, and headgear</i>	3,49	3,52
Komoditas tahan lama/ <i>Durable goods</i>	4,65	6,83
Pajak, pungutan, dan asuransi/ <i>Taxes and insurance</i>	4,70	4,09
Keperluan pesta dan upacara/kenduri/ <i>Parties and ceremonies</i>	0,97	1,10
Jumlah bukan makanan/Total non-food	49,10	50,09
Jumlah/Total	100,00	100,00

Sumber/Source: BPS, Survei Sosial Ekonomi Nasional (Susenas) Maret/BPS-Statistics Indonesia, National Socioeconomic Survey March

Tabel
Table 10.3**Persentase Penduduk Menurut Golongan Pengeluaran Per Kapita Sebulan di Kabupaten Indragiri Hulu, 2021**
Percentage of Population by Per Capita Spending Group a Month in Indragiri Hulu Regency, 2021

Golongan Pengeluaran Spending Group (Rp)	2020	2021
(1)	(2)	(3)
40% Terbawah	637 883,21	684230.57
40% Tengah	1 123 627,47	1126362.41
20% Teratas	2 216 864,91	2193503.18
Rata-rata	1 146 996,23	1162962.59

Catatan/Note: ...

Sumber/Source: BPS, Survei Sosial Ekonomi Nasional (Susenas) Maret/BPS-Statistics Indonesia, National Socioeconomic Survey March

BAB 11

PERDAGANGAN TRADE



PASAR DENGAN
BANGUNAN PERMANEN

16

104

MINI MARKET

PASAR DENAGN
BANGUNAN SEMI
PERMANEN

55

1819

TOKO KELONTONG

PASAR TANPA
BANGUNAN

17

Sumber: Podes 2020 Kab. Indragiri Hulu
Source: Podes 2020 Indragiri Hulu Regency

PENJELASAN TEKNIS

1. **Perusahaan Kecil (PK)** adalah perusahaan yang melakukan kegiatan usaha perdagangan dengan modal disetor dan kekayaan bersih (netto) seluruhnya sampai Rp. 200.000.000,- tidak termasuk tanah dan bangunan tempat usaha.
2. **Perusahaan Menengah (PM)** adalah perusahaan yang melakukan kegiatan usaha perdagangan dengan modal disetor dan kekayaan bersih (netto) seluruhnya diatas Rp. 200.000.000,- sampai Rp. 500.000.000,- tidak termasuk tanah dan bangunan tempat usaha.
3. **Perusahaan Besar (PB)** adalah perusahaan yang melakukan kegiatan usaha perdagangan dengan modal disetor dan kekayaan bersih (netto) seluruhnya diatas Rp. 500.000.000,- tidak termasuk tanah dan bangunan tempat usaha.
4. **Surat Izin Usaha Perdagangan (SIUP)** adalah surat izin yang diberikan oleh pejabat yang ditunjuk kepada pengusaha untuk melaksanakan usaha di bidang perdagangan dan jasa. SIUP diberikan kepada para

TECHNICAL NOTES

1. **Small Company (PK)** is a company engaged in trading activities with paid up capital and net assets of up to Rp. 200,000,000,- excluding land and building of business premises.
2. **Medium Company (PM)** is a company engaged in trading activities with paid-up capital and net assets above Rp. 200,000,000,- up to Rp. 500,000,000,- excluding land and building of business premises.
3. **Large Company (PB)** is a company engaged in trading activities with paid up capital and net assets of up to Rp. 500,000,000,- excluding land and building of business premises.
4. **Trading Business License (SIUP)** is a license granted by a designated officer to the entrepreneur to carry out business in the field of trade and services. SIUP is given to individual entrepreneurs, Firma, CV, PT, Cooperative, BUMN, and so on.

pengusaha baik perorangan, Firma, CV, PT, Koperasi, BUMN, dan sebagainya.

5. **Perseroan Terbatas (PT)** adalah organisasi bisnis yang memiliki badan hukum resmi yang dimiliki oleh minimal dua orang dengan tanggung jawab yang hanya berlaku pada perusahaan tanpa melibatkan harta pribadi atau perseorangan yang ada di dalamnya.
6. **Firma** adalah suatu persekutuan untuk menjalankan usaha antara dua orang atau lebih dengan satu nama untuk bersama, dimana tanggung jawab anggota tak terbatas terhadap resiko dan hutang perusahaan dengan jaminan seluruh harta kekayaan yang dimiliki, sedangkan mengenai laba atau rugi ditanggung bersama.
7. **Persekutuan Komanditer (CV)** adalah perseroan yang didirikan untuk menjalankan suatu perusahaan yang dibentuk oleh satu orang atau lebih sebagai pihak yang bertanggung jawab dan satu orang atau lebih sebagai pihak lain yang mempercayakan uangnya.
8. **Koperasi** adalah badan usaha yang beranggotakan orang seorang atau badan hukum koperasi dengan melandaskan
5. **Limited Liability Company (PT)** is a business organization that has an official legal entity owned by at least two people with responsibility only applies to companies without involving private property or individuals in it.
6. **Firma** is an alliance to run the business between two or more people with the name for the joint, where the members of unlimited responsibility towards risk and corporate debt with a guarantee of the entire property that is owned, while the profits or losses incurred by the joint.
7. **Guild (CV)** is a alliance established to run a company formed by one or more persons as the responsible party and one or more of the other parties who entrust their money.
8. **Cooperative** is an establishment that's its members are people or establishments with legal status of cooperative and its activities

kegiatannya berdasarkan prinsip koperasi sekaligus sebagai gerakan ekonomi rakyat yang berdasar atas asas kekeluargaan.

based on people economic movement.

9. Perusahaan perorangan adalah badan usaha yang dimiliki oleh satu orang.

9. Individual company is an enterprise owned by one person.

10. Koperasi Unit Desa (KUD) adalah suatu koperasi serba usaha yang beranggotakan penduduk desa dan berlokasi di daerah pedesaan, daerah kerjanya biasanya mencakup satu wilayah kecamatan.

10. Village Unit Cooperatives (KUD) is a business cooperatives whose members are villagers and are located in rural areas, the area of work usually includes one sub district.

11. Koperasi Serba Usaha (KSU) adalah koperasi yang kegiatan usahanya di berbagai sektor ekonomi, seperti bidang produksi, konsumsi, perkreditan, dan jasa.

11. Business Multipurpose Cooperative (KSU) is a cooperative whose business activities in various sectors of the economy, such as production, consumption, credit, and services.

12. Kopkar adalah sebuah koperasi yang berada di sebuah perusahaan tertentu yang beranggotakan karyawan di perusahaan tersebut.

12. Kopkar is a cooperative that is in a certain company that consists of employees in the company.

ULASAN

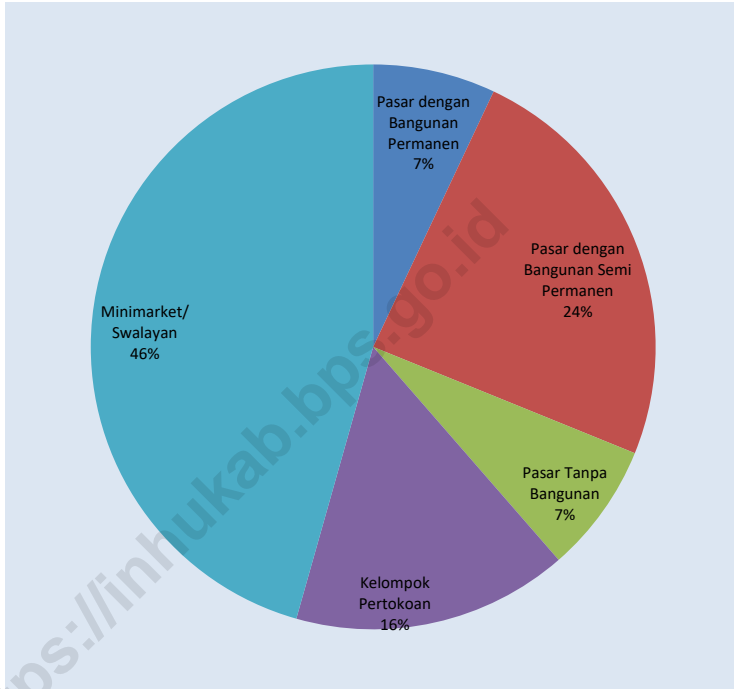
Jumlah pasar yang terdapat di Kabupaten Indragiri Hulu sebanyak 88 pasar terdiri dari 16 pasar dengan bangunan permanen, 55 pasar dengan bangunan semi permanen dan 17 pasar tanpa bangunan. Kecamatan yang memiliki banyak pasar adalah Kecamatan Rengat Barat sebanyak 14 pasar. Kecamatan yang memiliki pasar yang paling sedikit adalah Kecamatan Lubuk Batu Jaya dan Kecamatan Kuala Cenaku.

DESCRIPTION

There are 88 markets in Indragiri Hulu Regency, consisting of 16 markets with permanent buildings, 55 markets with semi-permanent buildings and 17 markets without buildings. The district that has many markets is the West Rengat District of 14 markets. The districts that have the fewest markets are Lubuk Batu Jaya District and Kuala Cenaku District.

Gambar 11.1
Figures

Jumlah Sarana Perdagangan Menurut Jenisnya di Kabupaten Indragiri Hulu, 2020
Number of Trading Facilities by Type of Facility in Indragiri Hulu Regency, 2020



Sumber/Source: Podes 2020

Tabel
Table 11.1

**Jumlah Sarana Perdagangan Menurut Jenisnya di
Kabupaten Indragiri Hulu, 2020**
*Number of Trading Facilities by Type of Facility in Indragiri
Hulu Regency, 2020*

Kecamatan	Pasar dengan Bangunan Permanen	Pasar dengan Bangunan Semi Permanen	Pasar Tanpa Bangunan	Kelompok Pertokoan	Minimarket/ Swalayan	Toko/ Kelontong
(1)	(2)	(3)	(4)	(5)	(6)	(7)
Peranap	1	2	3	7	7	141
Batang Peranap	2	3	2	0	0	88
Seberida	1	5	0	5	24	232
Batang Cenaku	2	4	2	3	6	86
Batang Gansal	0	3	0	2	3	83
Kelayang	0	9	1	0	0	80
Rakit Kulim	0	10	2	0	0	64
Pasir Penyau	2	2	0	1	17	130
Lirik	2	2	1	1	3	177
Sungai Lala	1	4	0	0	8	125
Lubuk Batu Jaya	0	2	0	0	3	39
Rengat Barat	2	8	4	11	12	217
Rengat	2	1	1	6	19	283
Kuala Cenaku	1	0	1	0	2	74
Indragiri Hulu	16	55	17	36	104	1819

Sumber/Source: Podes 2020

Bab
Chapter 12

12

SISTEM NERACA REGIONAL
SYSTEM OF REGIONAL ACCOUNTS
Sistem Neraca Regional
System Regional Account

Distribusi PDRB
GRDP distribution
Kabupaten Indragiri Hulu
Indragiri Hulu Regency

2020

31,26% 1. Pertanian, Kehutan dan Perikanan
Agriculture, Forestry and Fishing



2. Industri Pengolahan
Manufacturing 28,21%

14,30%

3. Konstruksi
Construction



PENJELASAN TEKNIS

1. **Produk Domestik Regional Bruto (PDRB)** menggambarkan kemampuan suatu wilayah untuk menciptakan nilai tambah pada suatu waktu tertentu. PDRB menurut lapangan usaha mengalami perubahan klasifikasi dari 9 lapangan usaha menjadi 17 lapangan usaha. PDRB menurut lapangan usaha dirinci menurut total nilai tambah dari seluruh sektor ekonomi yang mencakup lapangan usaha Pertanian, Kehutanan, dan Perikanan; Pertambangan dan Pengalihan; Industri Pengolahan; Pengadaan Listrik dan Gas; Pengadaan Air; Pengelolaan Sampah, Limbah, dan Daur Ulang; Konstruksi; Perdagangan Besar dan Eceran; Reparasi Mobil dan Sepeda Motor; Transportasi dan Pergudangan; Penyediaan Akomodasi dan Makan Minum; Informasi dan Komunikasi; Jasa; Keuangan dan Asuransi; Real Estate; Jasa Perusahaan; Administrasi Pemerintahan, Pertahanan, dan Jaminan Sosial Wajib, Jasa Pendidikan, Jasa Kesehatan dan Kegiatan Sosial; Jasa Lainnya.
2. **PDRB Atas Dasar Harga Berlaku** adalah jumlah nilai produksi atau pendapatan atau pengeluaran yang dinilai sesuai dengan harga yang berlaku pada tahun yang

TECHNICAL NOTES

1. **Gross Regional Domestic Product (GRDP)** describes the ability of a region to create added value at a certain time. GRDP by industry classification changes from 9 sectors to 17 industries. GRDP by industries is classified by types of economic activities such as Agriculture, Forestry, and Fishing; Mining and Quarrying; Manufacturing; Electricity and Gas; Water Supply, Sewerage, Waste Management and Remediation Activities; Construction; Wholesale and Retail Trade; Repair of Motor Vehicles and Motorcycles; Transportation and Storage; Accommodation and Food Service Activities; Information and Communication; Financial and Insurance Activities; Real Estate Activities; Business Activities; Public Administration; Defence and Compulsory Social Security; Education; Human Health and Social Work Activities; and Other Services Activities.
2. **GRDP at Current Market Prices** is the amount of production value or the income or expenditure is assessed according to the prices prevailing during that year.

bersangkutan.

- 3. PDRB Atas Dasar Harga Konstan** adalah jumlah nilai produksi atau pendapatan atau pengeluaran yang dinilai atas dasar harga tetap (harga pada tahun dasar) yang digunakan selama satu tahun.
 - 4. Distribusi Persentase PDRB** digunakan untuk mengamati struktur perekonomian/ kontribusi sektor ekonomi.
 - 5. Laju Pertumbuhan PDRB** diperoleh dari perhitungan PDRB atas dasar harga konstan. Laju pertumbuhan menunjukkan perkembangan agregat pendapatan dari satu waktu tertentu terhadap waktu sebelumnya.
 - 6. Indeks Harga Implisit** menggambarkan tingkat perkembangan harga (dari agregat pendapatan terhadap harga pada tahun dasar) atau inflasi secara makro.
- 3. GRDP Constant Price** is the amount of production value or income or expenditure assessed on the basis of a fixed price (the price in the base year) which is used for one year.
 - 4. Percentage Distribution of GRDP** used to observe the structure of the economy / contribution of economic sector.
 - 5. The growth rate of the GRDP** obtained from the calculation GRDP at constant prices. The rate of growth shows the development of the aggregate income of a specified time to an earlier time.
 - 6. Implicit Price Index** describes the price development level (of aggregate income to prices in the base year) or macro level inflation.

ULASAN**DESCRIPTION**

Selama sepuluh tahun terakhir, banyak perubahan yang terjadi pada tatanan global dan lokal yang sangat berpengaruh pada perekonomian nasional. Krisis finansial global atau penerapan perdagangan bebas merupakan contoh perubahan yang perlu diadaptasi dalam mekanisme pencatatan statistik nasional.

Salah satu bentuk adaptasinya adalah Badan Pusat Statistik (BPS) mengubah tahun dasar PDB Indonesia dari tahun 2000 ke 2010 dan mengadopsi rekomendasi PBB yang tertuang dalam SNA melalui penyusunan Supply and Use Tables (SUT) 2010 sebagai dasar penghitungan PDB menurut tiga pendekatan yaitu pendekatan produksi, pengeluaran dan pendapatan. Perubahan tahun dasar juga menunjukkan penghitungan yang lebih akurat terkait level dan struktur ekonomi dengan memasukkan kegiatan ekonomi baru yang belum dicatat dalam penghitungan sebelumnya.

Laju pertumbuhan ekonomi Kabupaten Indragiri Hulu tahun 2021 berdasarkan tahun dasar 2010 adalah sebesar -0,12 persen. Sektor Jasa Kesehatan dan Kegiatan Sosial merupakan sektor yang mengalami peningkatan laju pertumbuhan paling signifikan, yakni 11,26 persen. Sebaliknya, sektor Jasa Perusahaan mengalami penurunan, dengan

Over the last ten years, many changes in the global order and locally very influential on the national economy. The global financial crisis or the application of free trade is an example of the changes that need to be adapted in the national statistical recording mechanism.

One form of adaptation is the Central Statistics Agency (BPS) to change the base year's GDP of Indonesia from 2000 to 2010 and adopted the UN recommendations contained in the SNA through the preparation of the Supply and Use Tables (SUT) in 2010 as the basis for the calculation of GDP according to three approaches namely approach to production, expenditure and income. Base year change also shows a more accurate estimate related to the level and structure of the economy to include new economic activities that have not been recorded in the previous counting.

The rate of economic growth in Indragiri Hulu in 2021 based on the base year 2010 amounted to minus 0.12 percent. Information and communication sector is a sector that experienced a significant growth rate increase, reaching 11.26 percent. In contrast, the mining and quarrying sectors as well as the financial and insurance activities sectors decreased,

pertumbuhan minus 22,04

Berdasarkan persentase distribusi PDRB per sektor tahun 2021, sektor yang memberikan kontribusi terbesar dalam meningkatkan nilai PDRB Kabupaten Indragiri Hulu adalah sektor pertanian, kehutanan, dan perikanan, diikuti oleh sektor industri pengolahan, yakni masing-masing sebesar 31,26 persen dan 28,21 persen.

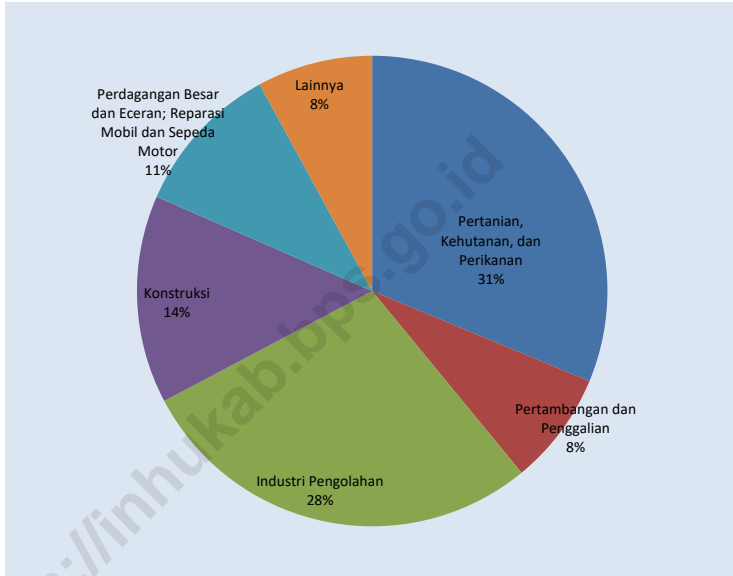
with growth of minus 22.04

Based on the distribution percentage of GRDP by sector in 2021, the sector provided the largest contribution in enhancing the value of GRDP of Indragiri Hulu Regency was agriculture, forestry, and fisheries sector, followed by the manufacturing sector, ie respectively by 31.26 percent and 28.21 percent.

<https://inhukab.bps.go.id>

Gambar 12.1
Figures

Distribusi Persentase Produk Domestik Regional Bruto Atas Dasar Harga Berlaku Menurut Lapangan Usaha di Kabupaten Indragiri Hulu, 2021
Percentage Distribution of Gross Regional Domestic Product at Current Market Prices by Industry in Indragiri Hulu Regency, 2017–2021



Sumber/Source: BPS, berbagai sensus, survei dan sumber lain/BPS-Statistics Indonesia, various census, survey, and other sources

Tabel 12.1. **Produk Domestik Regional Bruto Atas Dasar Harga Berlaku Menurut Lapangan Usaha di Kabupaten Indragiri Hulu (miliar rupiah), 2017–2021**
Gross Regional Domestic Product at Current Market Prices by Industry in Indragiri Hulu Regency (billion rupiahs), 2017–2021

Lapangan Usaha/Industry	2017	2018	2019	2020 ^x	2021 ^{xx}
(1)	(2)	(3)	(4)	(5)	(6)
A Pertanian, Kehutanan, dan Perikanan/ <i>Agriculture, Forestry, and Fishing</i>	11 163,76	11 402,05	11 897,33	13 318,17	15 590,32
B Pertambangan dan Penggalian/ <i>Mining and Quarrying</i>	3 713,16	4 167,85	3 838,18	3 234,18	4 313,05
C Industri Pengolahan/ <i>Manufacturing</i>	11 030,98	11 178,99	11 392,17	12 025,37	13 854,21
D Pengadaan Listrik dan Gas/ <i>Electricity and Gas</i>	24,99	26,74	29,19	30,79	31,49
E Pengadaan Air; Pengelolaan Sampah, Limbah, dan Daur Ulang/ <i>Water Supply; Sewerage, Waste Management, and Remediation Activities</i>	16,52	16,83	17,21	17,63	18,25
F Konstruksi/ <i>Construction</i>	5 581,42	5 943,39	6 267,23	6 095,75	6 775,47
G Perdagangan Besar dan Eceran; Reparasi Mobil dan Sepeda Motor/ <i>Wholesale and Retail Trade; Repair of Motor Vehicles and Motorcycles</i>	4 083,08	4 368,39	4 689,25	4 448,38	4 814,31
H Transportasi dan Pergudangan/ <i>Transportation and Storage</i>	419,30	441,26	471,68	392,29	414,27
I Penyediaan Akomodasi dan Makan Minum/ <i>Accommodation and Food Service Activities</i>	326,68	346,51	366,41	294,71	346,96
J Informasi dan Komunikasi/ <i>Information and Communication</i>	261,36	283,66	311,86	339,11	359,09

Lanjutan Tabel/*Continued Table* 12.1

Lapangan Usaha/ <i>Industry</i>		2017	2018	2019	2020 [*]	2021 ^{xx}
(1)		(2)	(3)	(4)	(5)	(6)
K	Jasa Keuangan dan Asuransi/ <i>Financial and Insurance Activities</i>	356,68	379,87	386,56	399,42	435,93
L	Real Estat/ <i>Real Estate Activities</i>	489,52	510,45	530,80	541,28	564,14
M,N	Jasa Perusahaan/ <i>Business Activities</i>	1,33	1,43	1,56	1,25	1,26
O	Administrasi Pemerintahan, Pertahanan, dan Jaminan Sosial Wajib/ <i>Public Administration and Defence; Compulsory Social Security</i>	598,06	608,94	623,48	633,68	669,43
P	Jasa Pendidikan/ <i>Education</i>	294,20	312,70	334,70	346,82	357,53
Q	Jasa Kesehatan dan Kegiatan Sosial/ <i>Human Health and Social Work Activities</i>	78,25	84,23	95,35	108,31	113,25
R,S,T,U	Jasa Lainnya/ <i>Other Services Activities</i>	287,46	312,93	339,77	284,17	298,03
Produk Domestik Regional Bruto/<i>Gross Regional Domestic Product</i>		38 726,75	40 386,22	41 592,73	42 511,32	48 956,99

Catatan/*Note*: * Angka Sementara/ *Preliminary figures* ^{xx} Angka Sangat Sementara/ *Very Preliminary figures*

Sumber/*Source*: BPS, berbagai sensus, survei dan sumber lain/*BPS-Statistics Indonesia, various census, survey, and other sources*

Tabel
Table 12.2

Produk Domestik Regional Bruto Atas Dasar Harga Konstan 2010 Menurut Lapangan Usaha di Kabupaten Indragiri Hulu (miliar rupiah), 2017–2021
Gross Regional Domestic Product at 2010 Constant Market Prices by Industry in Indragiri Hulu Regency (billion rupiahs), 2017–2021

Lapangan Usaha/Industry		2017	2018	2019	2020 ^x	2021 ^{xx}
(1)		(2)	(3)	(4)	(5)	(6)
A	Pertanian, Kehutanan, dan Perikanan/ <i>Agriculture, Forestry, and Fishing</i>	8 111,37	8 412,73	8 758,77	9 176,69	9 595,29
B	Pertambangan dan Penggalian/ <i>Mining and Quarrying</i>	2 486,92	2 456,18	2 433,00	2 367,64	2 427,69
C	Industri Pengolahan/ <i>Manufacturing</i>	8 732,70	9 065,92	9 473,43	9 574,78	9 876,29
D	Pengadaan Listrik dan Gas/ <i>Electricity and Gas</i>	14,76	15,60	16,20	16,82	17,24
E	Pengadaan Air; Pengelolaan Sampah, Limbah, dan Daur Ulang/ <i>Water Supply; Sewerage, Waste Management, and Remediation Activities</i>	14,50	14,69	14,94	15,29	15,84
F	Konstruksi/ <i>Construction</i>	3 512,87	3 642,07	3 784,55	3 667,23	3 911,10
G	Perdagangan Besar dan Eceran; Reparasi Mobil dan Sepeda Motor/ <i>Wholesale and Retail Trade; Repair of Motor Vehicles and Motorcycles</i>	2 676,93	2 830,09	2 959,99	2 696,06	2 905,83
H	Transportasi dan Pergudangan/ <i>Transportation and Storage</i>	306,71	315,67	324,27	264,17	271,07
I	Penyediaan Akomodasi dan Makan Minum/ <i>Accommodation and Food Service Activities</i>	217,45	228,06	238,75	189,92	220,81
J	Informasi dan Komunikasi/ <i>Information and Communication</i>	202,02	216,78	232,88	253,54	267,41

Lanjutan Tabel/*Continued Table* 12.2

Lapangan Usaha/ <i>Industry</i>		2017	2018	2019	2020 [*]	2021 ^{**}
(1)		(2)	(3)	(4)	(5)	(6)
K	Jasa Keuangan dan Asuransi/ <i>Financial and Insurance Activities</i>	246,83	254,33	255,75	264,69	274,75
L	Real Estat/ <i>Real Estate Activities</i>	343,55	353,75	364,78	371,02	382,63
M,N	Jasa Perusahaan/ <i>Business Activities</i>	0,96	1,01	1,07	0,83	0,85
O	Administrasi Pemerintahan, Pertahanan, dan Jaminan Sosial Wajib/ <i>Public Administration and Defence; Compulsory Social Security</i>	488,72	491,85	497,09	489,88	513,01
P	Jasa Pendidikan/ <i>Education</i>	195,94	206,03	216,90	221,00	226,17
Q	Jasa Kesehatan dan Kegiatan Sosial/ <i>Human Health and Social Work Activities</i>	53,26	56,37	61,74	68,69	71,06
R,S,T,U	Jasa Lainnya/ <i>Other Services Activities</i>	201,83	216,89	232,32	191,62	199,51
Produk Domestik Regional Bruto/<i>Gross Regional Domestic Product</i>		27 807,31	28 778,04	29 866,43	29 829,87	31 176,54

Catatan/*Note*: * Angka Sementara/ *Preliminary figures* ** Angka Sangat Sementara/ *Very Preliminary figures*

Sumber/*Source*: BPS, berbagai sensus, survei dan sumber lain/*BPS-Statistics Indonesia, various census, survey, and other sources*

Tabel
Table 12.3

Distribusi Persentase Produk Domestik Regional Bruto Atas Dasar Harga Berlaku Menurut Lapangan Usaha di Kabupaten Indragiri Hulu, 2017–2021
Percentage Distribution of Gross Regional Domestic Product at Current Market Prices by Industry in Indragiri Hulu Regency, 2017–2021

Lapangan Usaha/ <i>Industry</i>	2017	2018	2019	2020 ^x	2021 ^{xx}
(1)	(2)	(3)	(4)	(5)	(6)
A Pertanian, Kehutanan, dan Perikanan/ <i>Agriculture, Forestry, and Fishing</i>	28,83	28,23	28,60	31,33	31,84
B Pertambangan dan Penggalian/ <i>Mining and Quarrying</i>	9,59	10,32	9,23	7,61	8,81
C Industri Pengolahan/ <i>Manufacturing</i>	28,48	27,68	27,39	28,29	28,30
D Pengadaan Listrik dan Gas/ <i>Electricity and Gas</i>	0,06	0,07	0,07	0,07	0,06
E Pengadaan Air; Pengelolaan Sampah, Limbah, dan Daur Ulang/ <i>Water Supply; Sewerage, Waste Management, and Remediation Activities</i>	0,04	0,04	0,04	0,04	0,04
F Konstruksi/ <i>Construction</i>	14,41	14,72	15,07	14,34	13,84
G Perdagangan Besar dan Eceran; Reparasi Mobil dan Sepeda Motor/ <i>Wholesale and Retail Trade; Repair of Motor Vehicles and Motorcycles</i>	10,54	10,82	11,27	10,46	9,83
H Transportasi dan Pergudangan/ <i>Transportation and Storage</i>	1,08	1,09	1,13	0,92	0,85
I Penyediaan Akomodasi dan Makan Minum/ <i>Accommodation and Food Service Activities</i>	0,84	0,86	0,88	0,69	0,71
J Informasi dan Komunikasi/ <i>Information and Communication</i>	0,67	0,70	0,75	0,80	0,73
K Jasa Keuangan dan Asuransi/ <i>Financial and Insurance Activities</i>	0,92	0,94	0,93	0,94	0,89

Lanjutan Tabel/*Continued Table* 12.3

Lapangan Usaha/ <i>Industry</i>		2017	2018	2019	2020 ^x	2021 ^{xx}
(1)		(2)	(3)	(4)	(5)	(6)
L	Real Estat/ <i>Real Estate Activities</i>	1,26	1,26	1,28	1,27	1,15
M,N	Jasa Perusahaan/ <i>Business Activities</i>	0,00	0,00	0,00	0,00	0,00
O	Administrasi Pemerintahan, Pertahanan, dan Jaminan Sosial Wajib/ <i>Public Administration and Defence; Compulsory Social Security</i>	1,54	1,51	1,50	1,49	1,37
P	Jasa Pendidikan/ <i>Education</i>	0,76	0,77	0,80	0,82	0,73
Q	Jasa Kesehatan dan Kegiatan Sosial/ <i>Human Health and Social Work Activities</i>	0,20	0,21	0,23	0,25	0,23
R,S,T,U	Jasa Lainnya/ <i>Other Services Activities</i>	0,74	0,77	0,82	0,67	0,61
Produk Domestik Regional Bruto/<i>Gross Regional Domestic Product</i>		100,00	100,00	100,00	100,00	100,00

Catatan/*Note*: * Angka Sementara/ *Preliminary figures* ^{xx} Angka Sangat Sementara/ *Very Preliminary figures*

Sumber/*Source*: BPS, berbagai sensus, survei dan sumber lain/*BPS-Statistics Indonesia, various census, survey, and other sources*

Tabel
Table 12.4

Laju Pertumbuhan Produk Domestik Regional Bruto Atas Dasar Harga Konstan 2010 Menurut Lapangan Usaha di Kabupaten Indragiri Hulu (persen), 2018–2021
Growth Rate of Gross Regional Domestic Product at 2010 Constant Market Prices by Industry in Indragiri Hulu Regency (percent), 2018–2021

Lapangan Usaha/Industry		2018	2019	2020 ^a	2021 ^{xx}
(1)		(2)	(3)	(4)	(5)
A	Pertanian, Kehutanan, dan Perikanan/ <i>Agriculture, Forestry, and Fishing</i>	3,72	4,11	4,77	4,56
B	Pertambangan dan Penggalian/ <i>Mining and Quarrying</i>	-1,24	-0,94	-2,69	2,54
C	Industri Pengolahan/ <i>Manufacturing</i>	3,82	4,49	1,07	3,15
D	Pengadaan Listrik dan Gas/ <i>Electricity and Gas</i>	5,69	3,82	3,88	2,46
E	Pengadaan Air; Pengelolaan Sampah, Limbah, dan Daur Ulang/ <i>Water Supply; Sewerage, Waste Management, and Remediation Activities</i>	1,32	1,66	2,32	3,62
F	Konstruksi/ <i>Construction</i>	3,68	3,91	-3,10	6,65
G	Perdagangan Besar dan Eceran; Reparasi Mobil dan Sepeda Motor/ <i>Wholesale and Retail Trade; Repair of Motor Vehicles and Motorcycles</i>	5,72	4,59	-8,92	7,78
H	Transportasi dan Pergudangan/ <i>Transportation and Storage</i>	2,92	2,73	-18,53	2,61
I	Penyediaan Akomodasi dan Makan Minum/ <i>Accommodation and Food Service Activities</i>	4,88	4,69	-20,45	16,26
J	Informasi dan Komunikasi/ <i>Information and Communication</i>	7,31	7,43	8,87	5,47
K	Jasa Keuangan dan Asuransi/ <i>Financial and Insurance Activities</i>	3,04	0,56	3,49	3,80
L	Real Estat/ <i>Real Estate Activities</i>	2,97	3,12	1,71	3,13
M,N	Jasa Perusahaan/ <i>Business Activities</i>	5,49	5,61	-22,04	1,46

Lanjutan Tabel/*Continued Table 12.4*

Lapangan Usaha/ <i>Industry</i>		2018	2019	2020 *	2021 ^{xx}
(1)		(2)	(3)	(4)	(5)
0	Administrasi Pemerintahan, Pertahanan, dan Jaminan Sosial Wajib/ <i>Public Administration and Defence; Compulsory Social Security</i>	0,64	1,06	-1,45	4,72
P	Jasa Pendidikan/ <i>Education</i>	5,15	5,27	1,89	2,34
Q	Jasa Kesehatan dan Kegiatan Sosial/ <i>Human Health and Social Work Activities</i>	5,85	9,52	11,26	3,45
R,S,T,U	Jasa Lainnya/ <i>Other Services Activities</i>	7,46	7,12	-17,52	4,12
Produk Domestik Regional Bruto/<i>Gross Regional Domestic Product</i>		3,49	3,78	-0,12	4,51

Catatan/*Note*: * Angka Sementara/ *Preliminary figures* ^{xx} Angka Sangat Sementara/ *Very Preliminary figures*

Sumber/*Source*: BPS, berbagai sensus, survei dan sumber lain/*BPS-Statistics Indonesia, various census, survey, and other sources*

Tabel
Table 12.5

Produk Domestik Regional Bruto Atas Dasar Harga Berlaku Menurut Jenis Pengeluaran di Kabupaten Indragiri Hulu (miliar rupiah), 2015–2020
Gross Regional Domestic Product at Current Market Prices by Type of Expenditure in Indragiri Hulu Regency (billion rupiahs), 2015–2020

Jenis Pengeluaran Type of Expenditure	2015	2017	2018	2019*	2020**
(1)	(2)	(3)	(4)	(5)	(6)
Pengeluaran Konsumsi Rumah Tangga <i>Household Consumption Expenditure</i>	15 369,13	16 272,69	17 225,24	17 384,87	18 118,83
Pengeluaran Konsumsi LNPRT <i>NPISH Consumption Expenditure</i>	193,98	216,67	247,99	255,15	243,41
Pengeluaran Konsumsi Pemerintah <i>Government Consumption Expenditure</i>	1 424,34	1 466,40	1 687,82	1 719,53	1 775,75
Pembentukan Modal Tetap Bruto <i>Gross Fixed Capital Formation</i>	14 940,32	15 872,97	16 904,99	16 701,99	18 195,79
Perubahan Inventori <i>Changes in Inventories</i>	386,77	345,02	348,85	592,46	80,60
Net Ekspor Barang dan Jasa/ <i>Net Export of Goods and Services</i>	6 412,21	6 212,47	5 177,84	5 857,32	10 542,61
Produk Domestik Regional Bruto/Gross Regional Domestic Product	38 726,75	40 386,22	41 592,73	42 511,32	48 956,99

Catatan/Note: * Angka Sementara/ Preliminary figures ** Angka Sangat Sementara/ Very Preliminary figures
 Data tahun 2021 belum tersedia/ 2021 is not yet available

Sumber/Source: BPS, berbagai sensus, survei dan sumber lain/BPS-Statistics Indonesia, various census, survey, and other sources

Tabel 12.6
Table

Produk Domestik Regional Bruto Atas Dasar Harga Konstan 2010 Menurut Jenis Pengeluaran di Kabupaten Indragiri Hulu (miliar rupiah), 2015–2020
Gross Regional Domestic Product at 2010 Constant Market Prices by Type of Expenditure in Indragiri Hulu Regency (billion rupiahs), 2015–2020

Jenis Pengeluaran Type of Expenditure	2015	2017	2018	2019*	2020**
(1)	(2)	(3)	(4)	(5)	(6)
Pengeluaran Konsumsi Rumah Tangga <i>Household Consumption Expenditure</i>	10 179,67	10 508,48	10 879,13	10 684,24	11 069,11
Pengeluaran Konsumsi LNPRT <i>NPISH Consumption Expenditure</i>	125,31	135,60	152,03	153,25	144,62
Pengeluaran Konsumsi Pemerintah <i>Government Consumption Expenditure</i>	979,02	980,50	1 023,91	945,48	968,83
Pembentukan Modal Tetap Bruto <i>Gross Fixed Capital Formation</i>	9 653,69	9 970,82	10 321,23	10 138,83	10 568,05
Perubahan Inventori <i>Changes in Inventories</i>	184,92	141,39	160,86	241,52	43,61
Net Ekspor Barang dan Jasa/ <i>Net Export of Goods and Services</i>	6 684,70	7 041,24	7 329,26	7 666,55	8 382,31
Produk Domestik Regional Bruto/Gross Regional Domestic Product	27 807,31	28 778,04	29 866,43	29 829,87	31 176,54

Catatan/Note: * Angka Sementara/ *Preliminary figures* ** Angka Sangat Sementara/ *Very Preliminary figures*
Data tahun 2021 belum tersedia/ *2021 is not yet available*

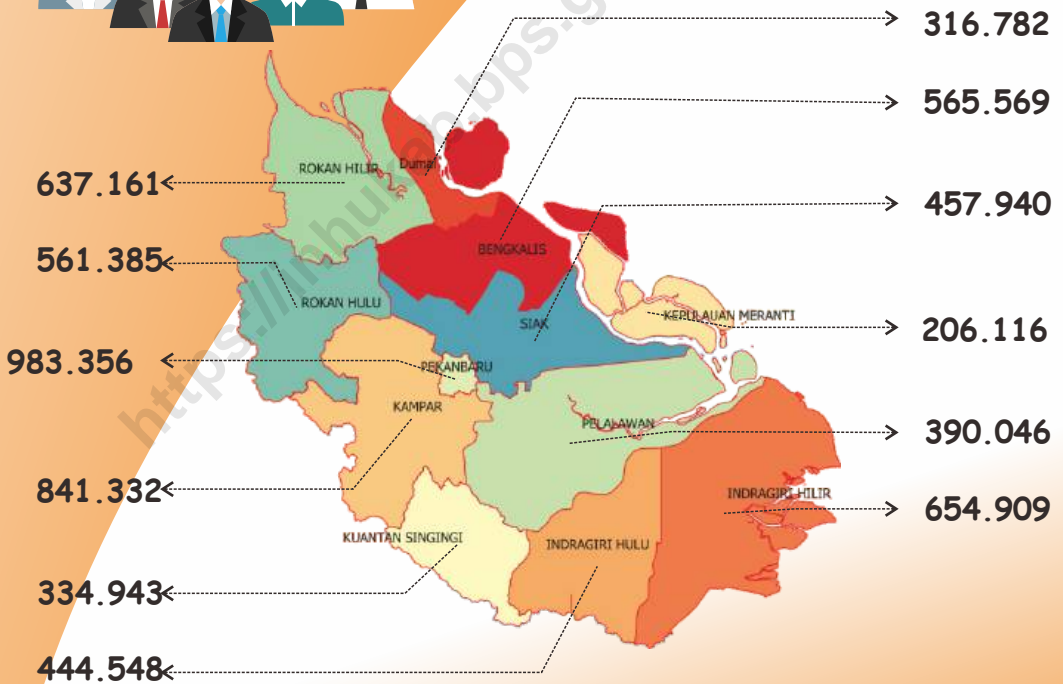
Sumber/Source: BPS, berbagai sensus, survei dan sumber lain/BPS-Statistics Indonesia, various census, survey, and other sources

BAB Chapter

13

PERBANDINGAN ANTAR KABUPATEN/KOTA REGENCY/MUNICIPALITY COMPARISON

Jumlah Penduduk Kabupaten/Kota di Provinsi Riau 2020
Population by Regency/Municipality in Riau Province 2020



Sumber BPS Provinsi Riau
Source BPS-Statistics Riau Province

PENJELASAN TEKNIS

1. **Penduduk Indragiri Hulu** adalah semua orang yang berdomisili di wilayah Kabupaten Indragiri Hulu selama 6 bulan atau lebih dan atau mereka yang berdomisili kurang dari 6 bulan tetapi bertujuan menetap.
2. **Garis kemiskinan** merupakan representasi dari jumlah rupiah minimum yang dibutuhkan untuk memenuhi kebutuhan pokok minimum makanan yang setara dengan 2100 kilo kalori per kapita per hari dan kebutuhan pokok bukan makanan.
3. **Penduduk miskin** adalah penduduk yang memiliki rata-rata pengeluaran per kapita per bulan di bawah garis kemiskinan.
4. **Indeks Pembangunan Manusia (IPM)** adalah pengukuran perbandingan dari harapan hidup, melek huruf, pendidikan, dan standar hidup untuk semua negara di seluruh dunia. IPM menjelaskan bagaimana penduduk dapat mengakses hasil pembangunan dalam memperoleh pendapatan, kesehatan, pendidikan, dan sebagainya.

TECHNICAL NOTES

1. **The Population of Indragiri Hulu** are all residents of the entire territory of Indonesia who have stayed for six months or longer, and those who intended to stay more than six months even though their length of stay is less than six months.
2. **The poverty line** is a representation of the minimum amount of rupiah required to meet the minimum basic needs of food equivalent to 2100 kilocalories per capita per day and non-food basic needs.
3. **The poor** is a person whose expenditure per capita per month is below the poverty line is considered to be poor.
4. **Human Development Index (HDI)** is a comparative measure of life expectancy, literacy, education, and standard of living for all countries around the world. IPM explains how people can access development outcomes in obtaining income, health, education, and so on.

ULASAN

Jumlah penduduk paling banyak di Provinsi Riau adalah Kota Pekanbaru. Sebagai ibukota Provinsi, Kota Pekanbaru juga memiliki Indeks Pembangunan Manusia tertinggi dibandingkan kabupaten/kota lainnya, sedangkan IPM Kabupaten Indragiri Hulu berada pada urutan ke delapan, sebesar 69,83.

Sementara itu, jumlah penduduk miskin tertinggi di Provinsi Riau pada tahun 2021 adalah Kabupaten Rokan Hilir, sedangkan garis kemiskinan Kabupaten Indragiri Hulu berada pada urutan ketiga, yakni sebesar 26,7 ribu penduduk.

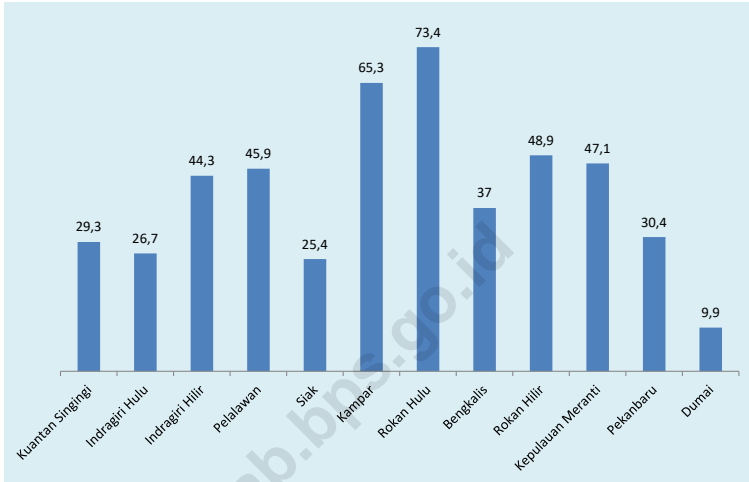
DESCRIPTION

The population most in Riau province is Pekanbaru City. As the capital of the province, the city of Pekanbaru also has the highest Human Development Index compared to other districts/cities, while IPM of Indragiri Hulu is on the order of eighth, at 69.83.

Meanwhile, the highest number of poor population in Riau Province in 2021 is Rokan Hilir Regency, while the poverty line of Indragiri Hulu Regency is in the third order, with a poor population of 26,7 thousand people.

Gambar 13.1
Figures

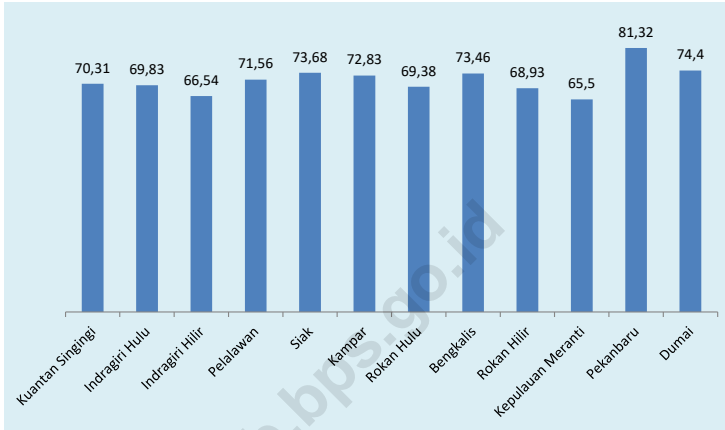
Jumlah Penduduk Menurut Kabupaten/Kota di Provinsi Riau (ribu),2021
Population by Regency/Municipality in Riau Province (thousand), 2021



Sumber/Source : BPS Provinsi Riau/BPS-Statistics Riau Province

Gambar 13.2
Figures

**Indeks Pembangunan Manusia Menurut Kabupaten/
Kota di Provinsi Riau,2021**
*Human Development Index by Regency/Municipality in
Riau Province,2021*



Sumber/Source : BPS Provinsi Riau/BPS-Statistics Riau Province

Tabel
Table 13.1**Jumlah Penduduk Menurut Kabupaten/Kota di Provinsi
Riau (ribu), 2017–2021**
**Population by Regency/Municipality in Riau Province
(thousand), 2017–2021**

Kabupaten/Kota Regency/Municipality	2017 ¹	2018 ¹	2019 ¹	2020 ¹	2021 ²
(1)	(2)	(3)	(4)	(5)	(6)
Kuantan Singingi	317 935	321 216	324 413	327 316	334 943
Indragiri Hulu	417 733	425 897	433 934	441 789	444 548
Indragiri Hilir	713 034	722 234	731 396	740 598	654 909
Pelalawan	417 498	438 788	460 780	483 622	390 046
Siak	453 052	465 414	477 670	489 996	457 940
Kampar	812 702	832 387	851 837	871 117	841 332
Rokan Hulu	616 466	641 208	666 410	692 120	561 385
Bengkalis	551 683	559 081	566 228	573 003	565 569
Rokan Hilir	662 242	679 663	697 218	714 497	637 161
Kepulauan Meranti	182 152	183 297	184 372	185 516	206 116
Pekanbaru	1 064 566	1 091 088	1 117 359	1 143 359	983 356
Dumai	291 908	297 638	303 292	308 812	316 782
Riau	6 500 971	6 657 911	6 814 909	6 971 745	6 394 087

Sumber/Source: ¹ BPS, Proyeksi Penduduk Indonesia 2010–2035/BPS-Statistics Indonesia, Indonesia Population Projection 2010–2035² BPS, Sensus Penduduk (SP) 2021/BPS-Statistics Indonesia, 2021 Population Census

Tabel
Table 13.2

Laju Pertumbuhan Produk Domestik Regional Bruto Atas Dasar Harga Konstan 2010 Menurut Kabupaten/Kota di Provinsi Riau (persen), 2017–2021
Rate of Growth of Gross Regional Domestic Products at Constant 2010 Prices by Regency/Municipality in Riau Province (percent), 2017–2021

Kabupaten/Kota Regency/Municipality	2017	2018	2019	2020 ^x	2021 ^{xx}
(1)	(2)	(3)	(4)	(5)	(6)
Kuantan Singingi	3,89	4,37	4,66	4,58	0,98
Indragiri Hulu	3,69	3,98	3,49	3,78	-0,12
Indragiri Hilir	4,68	4,52	3,61	4,16	0,34
Pelalawan	2,96	4,06	3,63	3,87	2,24
Siak	0,35	0,92	1,09	1,47	-0,10
Kampar	2,8	2,97	1,91	3,86	-0,90
Rokan Hulu	4,77	5,38	4,18	4,92	1,51
Bengkalis	-2,54	-1,72	-1,69	-1,89	-3,30
Rokan Hilir	1,97	1,56	-0,28	0,65	-0,96
Kepulauan Meranti	3,2	3,29	4,03	2,64	0,43
Pekanbaru	5,68	6,12	5,39	5,99	-4,38
Dumai	4,14	4,46	5,34	5,60	-1,05
Riau	2,18	2,66	2,35	2,81	-1,12

Catatan/Note: ^x Angka Sementara/ Preliminary figures ^{xx} Angka Sangat Sementara/ Very Preliminary figures

Sumber/Source: BPS, berbagai sensus, survei dan sumber lain/BPS-Statistics Indonesia, various census, survey, and other sources

Tabel
Table 13.3**Jumlah Penduduk Miskin Menurut Kabupaten/Kota di
Provinsi Riau (ribu), 2017–2021**
**Number of Poor Population by Regency/Municipality in Riau
Province (thousand), 2017–2021**

Kabupaten/Kota Regency/Municipality	2017	2018	2019	2020	2021
(1)	(2)	(3)	(4)	(5)	(6)
Kuantan Singingi	31,2	32,0	32,1	31,2	29,3
Indragiri Hulu	29,7	26,4	27,2	26,7	26,7
Indragiri Hilir	56,8	55,4	51,4	48,3	44,3
Pelalawan	45,4	44,4	44,3	46	45,9
Siak	24,9	26,8	25,8	24,5	25,4
Kampar	67,7	66,3	69,3	66,8	65,3
Rokan Hulu	67,4	69,2	72,3	72,2	73,4
Bengkalis	37,5	38,2	35,1	35,8	37,0
Rokan Hilir	52,4	53,2	48,9	49,8	48,9
Kepulauan Meranti	56,2	53,1	51,2	49,9	47,1
Pekanbaru	32,5	33,1	31,6	28,6	30,4
Dumai	13,8	13,5	11,2	11	9,9
Riau	515,4	511,6	500,5	490,7	483,4

Sumber/Source: BPS Provinsi Riau/BPS-Statistics Riau Province

Tabel
Table 13.4

**Indeks Pembangunan Manusia Menurut Kabupaten/Kota
di Provinsi Riau, 2017–2021**
*Human Development Index by Regency/Municipality in Riau
Province, 2017–2021*

Kabupaten/Kota Regency/Municipality	2017	2018	2019	2020	2021
(1)	(2)	(3)	(4)	(5)	(6)
Kuantan Singingi	69,53	69,96	70,78	70,31	70,60
Indragiri Hulu	68,97	69,66	70,05	69,83	70,01
Indragiri Hilir	66,17	66,51	66,84	66,54	66,63
Pelalawan	70,59	71,44	71,85	71,56	72,08
Siak	73,18	73,73	74,07	73,68	73,98
Kampar	72,19	72,50	73,15	72,83	73,02
Rokan Hulu	68,67	69,36	69,93	69,38	69,67
Bengkalis	72,27	72,94	73,44	73,46	73,58
Rokan Hilir	67,84	68,73	69,40	68,93	69,34
Kepulauan Meranti	64,70	65,23	65,93	65,50	65,70
Pekanbaru	80,01	80,66	81,35	81,32	81,58
Dumai	73,46	74,06	74,64	74,40	74,75
Riau	71,79	72,44	73,00	72,71	72,94

Sumber/Source : BPS Provinsi Riau/BPS-Statistics Riau Province

<https://inhukab.bps.go.id>

ST 2023
SENSUS PERTANIAN

BerAKHLAK
Berorientasi Pelayanan Akuntabel Kompeten
Korneris Loyal Adaptif Kolaboratif

DATA

MENCERDASKAN BANGSA

— *Enlighten The Nation* —



**BADAN PUSAT STATISTIK
KABUPATEN INDRAGIRI HULU
BPS-STATISTICS OF INDRAGIRI HULU REGENCY**

Jl. Batu Canai Pematang Reba 29315
Telp.: (0769) 341285

Homepage: <http://inhu.bps.go.id>, E-mail: 1402@bps.go.id

