

KABUPATEN KUANTAN SINGINGI DALAM ANGKA 2022

Kuantan Singingi Regency in Figures 2022



**BADAN PUSAT STATISTIK
KABUPATEN KUANTAN SINGINGI**
BPS-Statistics of Kuantan Singingi Regency

KABUPATEN KUANTAN SINGINGI DALAM ANGKA 2022

Kuantan Singingi Regency in Figures 2022



**BADAN PUSAT STATISTIK
KABUPATEN KUANTAN SINGINGI**
BPS-Statistics of Kuantan Singingi Regency

Kabupaten Kuantan Singingi Dalam Angka
Kuantan Singingi Regency in Figures
2022

ISSN : 2355-4460

No. Publikasi/Publication Number : 14010.2201

Katalog/Catalog : 1102001.1401

Ukuran Buku/Book Size : 14,8 cm x 21 cm

Jumlah Halaman/Number of Pages : xlviii + 404 halaman/pages

Naskah/Manuscript :

BPS Kabupaten Kuantan Singingi

BPS-Statistics of Kuantan Singingi Regency

Penyunting/Editor :

BPS Kabupaten Kuantan Singingi

BPS-Statistics of Kuantan Singingi Regency

Desain Kover/Cover Design :

BPS Kabupaten Kuantan Singingi

BPS-Statistics of Kuantan Singingi Regency

Ilustrasi Kover/Cover Illustration :

Tugu Carano Teluk Kuantan/ *Carano Monument of Teluk Kuantan*

Diterbitkan oleh/Published by :

©BPS Kabupaten Kuantan Singingi/ *BPS-Statistics of Kuantan Singingi Regency*

Dicetak oleh/Printed by :

M&N Grafika

Dilarang mengumumkan, mendistribusikan, mengomunikasikan, dan/atau menggandakan sebagian atau seluruh isi buku ini untuk tujuan komersil tanpa izin tertulis dari Badan Pusat Statistik.

Prohibited to announce, distribute, communicate, and/or copy part or all of this book for commercial purpose without permission from BPS-Statistics Indonesia.

TIM PENYUSUN/TEAM MEMBERS

Pengarah/Director

Ir. Budianto

Penanggung Jawab/Persons in Charge

Ir. Budianto

Penyunting/Editors

Meidiana Pairuz, SST

Pengolah Data dan Penulis Naskah/Data Processing and Authors

Debi Tomika, SST

Meidiana Pairuz, SST

Penata Letak/Layout Designers

Debi Tomika, SST

Meidiana Pairuz, SST

KONTRIBUTOR DATA/DATA CONTRIBUTOR

1. Kementerian Agama/*Ministry of Religious Affair*
2. Kementerian Pendidikan dan Kebudayaan/*The Ministry of Education and Culture*
3. Otoritas Jasa Keuangan/*Financial Services Authority*
4. Badan Pusat Statistik/*BPS-Statistics Indonesia*
5. Badan Kepegawaian, Pendidikan, dan Pelatihan Kabupaten Kuantan Singingi/*Regional Personnel, Education, and Training Agency of Kuantan Singingi Regency*
6. Badan Kesatuan Bangsa dan Politik Kabupaten Kuantan Singingi/*National Unity and Politics Agency of Kuantan Singingi Regency*
7. Badan Pendapatan Daerah Kabupaten Kuantan Singingi/*Regional Revenue Agency of Kuantan Singingi Regency*
8. Badan Pengelolaan Keuangan dan Aset Daerah Kabupaten Kuantan Singingi/*Regional Financial and Asset Management Agency of Kuantan Singingi Regency*
9. BPJS Kesehatan Cabang Tembilahan/*Healthcare BPJS Branch Tembilahan*
10. Dinas Energi dan Sumber Daya Mineral Provinsi Riau/*Regional Energy and Mineral Resource Office of Riau Province*
11. Dinas Kesehatan Kabupaten Kuantan Singingi/*Regional Health Office of Kuantan Singingi Regency*
12. Dinas Koperasi Usaha Kecil dan Menengah, Perdagangan dan Perindustrian Kabupaten Kuantan Singingi/*Regional Cooperatives Small and Medium Enterprises, Tradem and Industry Office of Kuantan Singingi Regency*
13. Dinas Lingkungan Hidup Kabupaten Kuantan Singingi/*Regional Environmental Office of Kuantan Singingi Regency*
14. Dinas Pariwisata dan Kebudayaan Kabupaten Kuantan Singingi/*Regional Tourism and Culture Office of Kuantan Singingi Regency*
15. Dinas Pekerjaan Umum dan Penataan Ruang Kabupaten Kuantan Singingi/*Regional Public Works and Spatial Planning Office of Kuantan Singingi Regency*

16. Dinas Penanaman Modal, Pelayanan Terpadu Satu Pintu dan Tenaga Kerja Kabupaten Kuantan Singingi/*Regional One Stop Investment, Integrated Services, and Labour Office of Kuantan Singingi Regency*
17. Dinas Pengendalian Penduduk, Keluarga Berencana, Pemberdayaan Perempuan, dan Perlindungan Anak Kabupaten Kuantan Singingi/*Regional Populatiom Control, Family Planning, Women Empowerment, and Child Protection Office of Kuantan Singingi Regency*
18. Dinas Perhubungan Kabupaten Kuantan Singingi/*Regional Transportation Office of Kuantan Singingi Regency*
19. Dinas Perikanan dan Ketahanan Pangan Kabupaten Kuantan Singingi/*Regional Fishery and Food Security Office of Kuantan Singingi Regency*
20. Dinas Pertanian Kabupaten Kuantan Singingi/*Regional Agriculture Office Kuantan Singingi Regency*
21. Kantor Kementerian Agama Kabupaten Kuantan Singingi/*Regional Ministry of Religious Affairs Office of Kuantan Singingi Regency*
22. Kepolisian Resort Kabupaten Kuantan Singingi/*Resort Police Office of Kuantan Singingi Regency*
23. Lembaga Perasyarakatan Kelas IIB Teluk Kuantan/*Class IIB Prison of Teluk Kuantan*
24. PT Pegadaian Cabang Teluk Kuantan/*Pegadaian Teluk Kuantan Branch*
25. PT PLN Unit Layanan Pelanggan Teluk Kuantan/*PLN Customer Service Unit of Teluk Kuantan*
26. PT Pos Indonesia KPC Teluk Kuantan/*PT POS Teluk Kuantan Branch Office*
27. Rumah Sakit Umum Daerah (RSUD) Kabupaten Kuantan Singingi/*Regional General Hospital of Kuantan Singingi Regency*
28. Sekretariat DPRD Kabupaten Kuantan Singingi/*Secretariat of Regional House of Representatives of Kuantan Singingi Regency*
29. Universitas Islam Kuantan Singingi Kabupaten Kuantan Singingi/*Islamic Universtiy of Kuantan Singingi Regency*
30. UPT KPH Kabupaten Kuantan Singingi/*Forest Management Unit of Kuantan Singingi Regency*
31. UPTD Penyediaan Air Bersih Kabupaten Kuantan Singingi/*Regional Clean Water Supply Office of Kuantan Singingi Regency*

PETA WILAYAH KABUPATEN KUANTAN SINGINGI
MAP OF KUANTAN SINGINGI REGENCY



KEPALA BPS KABUPATEN KUANTAN SINGINGI
CHIEF STATISTICIAN OF KUANTAN SINGINGI REGENCY



Ir. BUDIANTO



KATA PENGANTAR

Kabupaten Kuantan Singingi Dalam Angka 2022 merupakan publikasi tahunan yang diterbitkan oleh BPS Kabupaten Kuantan Singingi. Disadari bahwa publikasi ini belum sepenuhnya memenuhi harapan pihak pemakai data khususnya para perencana, namun diharapkan dapat membantu melengkapi penyusunan rencana pembangunan di Kabupaten Kuantan Singingi.

Publikasi ini dapat terwujud berkat kerja sama dan bantuan dari berbagai pihak baik instansi pemerintah maupun swasta. Kepada semua pihak yang telah memberikan bantuan disampaikan penghargaan dan terima kasih yang sebesar-besarnya.

Walaupun publikasi ini telah disiapkan sebaik-baiknya, namun disadari masih ada kekurangan dan kesalahan yang terjadi. Untuk perbaikan publikasi ini, tanggapan dan saran yang bersifat konstruktif dari para pemakai sangat diharapkan.

Teluk Kuantan, Februari 2022
Kepala BPS
Kabupaten Kuantan Singingi

Ir. Budianto



PREFACE

Kuantan Singingi Regency in Figures 2022 is an annual publication written by BPS – Statistics of Kuantan Singingi Regency. Honestly, this publication has not perfect yet and has not filled the user's hope, especially for the planners yet, but hopely it can help to equip compilation of development planning in this Kuantan Singingi Regency.

This comprehensive publication has been made possible with the assistance and contribution from several governmental institution and private organizations. To all parties who have been involved in the preparation of this publication, I would like to express my sincerest appreciation and gratitude.

Comment and constructive suggestion for the improvement of this publication are always welcome.

Teluk Kuantan, Februari 2022
Chief Statistician of
Kuantan Singingi Regency

Ir. Budianto

DAFTAR ISI / CONTENTS

	Halaman <i>Page</i>
Kata Pengantar/ <i>Preface</i>	xi
Daftar Isi/ <i>Contents</i>	xiii
Daftar Tabel/ <i>List of Tables</i>	xv
Daftar Gambar/ <i>List of Figures</i>	xli
Daftar Singkatan/ <i>List of Abbreviations</i>	xlv
Statistik Kunci/ <i>Key Statistics</i>	xlvii
1. Geografi dan Iklim/ <i>Geography and Climate</i>	1
2. Pemerintahan/ <i>Government</i>	15
3. Penduduk dan Ketenagakerjaan/ <i>Population and Employment</i>	59
4. Sosial dan Kesejahteraan Rakyat/ <i>Social and Welfare</i>	81
5. Pertanian, Kehutanan, Peternakan, dan Perikanan/ <i>Agriculture, Forestry, Livestock, and Fishery</i>	191
6. Pertambangan dan Energi/ <i>Mining and Energy</i>	293
7. Industri Manufaktur/ <i>Manufacturing Industry</i>	305
8. Pariwisata/ <i>Tourism</i>	315
9. Transportasi dan Komunikasi/ <i>Transportation and Communication</i>	337
10. Perbankan dan Koperasi/ <i>Banking and Cooperative</i>	355
11. Pengeluaran Penduduk/ <i>Population Expenditure</i>	371
12. Sistem Neraca Regional/ <i>System of Regional Accounts</i>	377
13. Perbandingan Antar Kabupaten/Kota/ <i>Regency/Municipal Comparison</i>	397

DAFTAR TABEL/LIST OF TABLES

	Halaman <i>Page</i>
1. GEOGRAFI DAN IKLIM/GEOGRAPHY AND CLIMATE	1
1.1 KEADAAN GEOGRAFI	8
GEOGRAPHY CONDITION	8
1.1.1 Luas Daerah dan Jumlah Pulau Menurut Kecamatan di Kabupaten Kuantan Singingi, 2021	8
<i>Total Area and Number of Islands by Subdistrict in Kuantan Singingi Regency, 2021</i>	<i>8</i>
1.1.2 Tinggi Wilayah dan Jarak ke Ibukota Kabupaten Menurut Kecamatan di Kabupaten Kuantan Singingi, 2021	10
<i>Altitude and Distance to the Capital of Regency by Subdistrict in Kuantan Singingi Regency, 2021</i>	<i>10</i>
1.2 KEADAAN IKLIM	11
CLIMATE CONDITION	11
1.2.1 Jumlah Curah Hujan di Kabupaten Kuantan Singingi, 2017-2021 (mm)	11
<i>Number of Precipitation in Kuantan Singingi Regency, 2017-2021 (mm)</i>	<i>11</i>
1.2.2 Jumlah Hari Hujan di Kabupaten Kuantan Singingi, 2017-2021 (hari).....	12
<i>Number of Rainy Days in Kuantan Singingi Regency, 2017-2021 (days).....</i>	<i>12</i>
1.2.3 Jumlah Titik Api Menurut Kecamatan di Kabupaten Kuantan Singingi, 2017-2021	13
<i>Number of Hotspot by Subdistrict in Kuantan Singingi Regency, 2017-2021</i>	<i>13</i>

	Halaman Page
2. PEMERINTAHAN/GOVERNMENT	15
2.1 WILAYAH ADMINISTRATIF	21
ADMINISTRATIVE AREA	21
2.1.1 Jumlah Desa ¹ /Kelurahan Menurut Kecamatan di Kabupaten Kuantan Singingi, 2017–2021	21
<i>Number of Villages¹/Kelurahan by Subdistrict in Kuantan Singingi Regency, 2017–2021.....</i>	<i>21</i>
2.1.2 Status Desa/Kelurahan per Kecamatan di Kabupaten Kuantan Singingi, 2021	22
<i>Status of Villages/Kelurahan by Subdistrict in Kuantan Singingi Regency, 2021</i>	<i>22</i>
2.1.3 Nama Desa/Kelurahan dan Status Pemerintahan di Kabupaten Kuantan Singingi, 2021	23
<i>Name and Status of Villages/Kelurahan in Kuantan Singingi Regency, 2021</i>	<i>23</i>
2.2 PEMILIHAN UMUM	33
GENERAL ELECTION	33
2.2.1 Nama - Nama Pejabat Bupati di Kabupaten Kuantan Singingi, 2000 – 2021	33
<i>Name of Regent in Kuantan Singingi Regency, 2000 – 2021</i>	<i>33</i>
2.2.2 Nama Ketua DPRD di Kabupaten Kuantan Singingi, 2000 – 2021	34
<i>Name of DPRD Chairman in Kuantan Singingi Regency, 2000 – 2021...</i>	<i>34</i>
2.2.3 Banyaknya Anggota DPRD Kabupaten Kuantan Singingi Menurut Komisi dan Jenis Kelamin, 2020	35
<i>Number of Regional House of Representatives's Members by Commission and Sex in Kuantan Singingi Regency, 2020</i>	<i>35</i>
2.2.4 Alat Kelengkapan Dewan (AKD) di DPRD Kabupaten Kuantan Singingi dan Anggotanya, Masa Jabatan 2019–2024	36
<i>Board of Regional House of Representatives's in Kuantan Singingi Regency, 2019 – 2024.....</i>	<i>36</i>
2.2.5 Banyaknya Sidang/Rapat Menurut Jenis Sidang dan Bulan di Kabupaten Kuantan Singingi, 2020.....	40
<i>Number of Committee's Meeting/Session by Type of Meeting and Month in Kuantan Singingi Regency, 2020.....</i>	<i>40</i>

	Halaman Page
2.2.6 Banyaknya Sidang/Rapat Komisi Menurut Bulan di Kabupaten Kuantan Singingi, 2020.....	43
<i>Number of Commission Meeting/Session by Month, in Kuantan Singingi Regency, 2020.....</i>	43
2.2.7 Banyaknya Pengaduan dan Aspirasi Masyarakat yang Ditindaklanjuti Dengan Rapat Menurut Bulan di Kabupaten Kuantan Singingi, 2020.....	44
<i>Number of Public Complaint and Aspiration Which is Followed Up by Meeting by Month in Kuantan Singingi Regency, 2020.....</i>	44
2.2.8 Banyaknya Pengaduan dan Aspirasi Masyarakat yang Ditindaklanjuti Dengan Turun Lapangan Menurut Bulan di Kabupaten Kuantan Singingi, 2020.....	45
<i>Number of Public Complaint and Aspiration Which is Followed Up by Field Check by Month in Kuantan Singingi Regency, 2020.....</i>	45
2.2.9 Jumlah Produk Hukum yang dibuat DPRD Kabupaten Kuantan Singingi Menurut Bulan, 2020.....	46
<i>Number of Law Product created by DPRD of Kuantan Singingi Regency by Month, 2020.....</i>	46
2.3 SUMBER DAYA MANUSIA.....	47
HUMAN RESOURCES	47
2.3.1 Jumlah Pegawai Negeri Sipil Menurut Jabatan dan Jenis Kelamin di Kabupaten Kuantan Singingi, Desember 2020 dan Desember 2021	47
<i>Number of Civil Servants by Occupation and Sex in Kuantan Singingi Regency, December 2020 and December 2021</i>	47
2.3.2 Jumlah Pegawai Negeri Sipil Menurut Tingkat Pendidikan dan Jenis Kelamin di Kabupaten Kuantan Singingi, Desember 2020 dan Desember 2021	49
<i>Number of Civil Servants by Educational Level and Sex in Kuantan Singingi Regency, December 2020 and December 2021</i>	49
2.3.3 Jumlah Pegawai Negeri Sipil Menurut Tingkat Kepangkatan dan Jenis Kelamin di Kabupaten Kuantan Singingi, Desember 2020 dan Desember 2021	51
<i>Number of Civil Servants by Hierarchy and Sex in Kuantan Singingi Regency, December 2020 and December 2021</i>	51
2.3.4 Nama Camat di Kabupaten Kuantan Singingi, 2020	53
<i>Name of Camat in Kuantan Singingi Regency, 2020.....</i>	53

	Halaman Page
2.4 KEUANGAN PEMERINTAH	54
GOVERNMENT FINANCE	54
2.4.1 Realisasi Pendapatan Pemerintah Kabupaten Kuantan Singingi Menurut Jenis Pendaatapan (ribu rupiah), 2017–2020	54
<i>Actual Kuantan Singingi Regency Government Revenues by Kind of Revenues (thousand rupiahs), 2017–2020.....</i>	<i>54</i>
2.4.2 Realisasi Belanja Pemerintah Kabupaten Kuantan Singingi Menurut Jenis Belanja (ribu rupiah), 2017–2020.....	56
<i>Actual Kuantan Singingi Regency Government Expenditures by Kind of Expenditures (thousand rupiahs), 2017–2020</i>	<i>56</i>
2.4.3 Target Pendapatan Pemerintah Kabupaten Kuantan Singingi Menurut Jenis Pendaatapan (ribu rupiah), 2020	58
<i>Kuantan Singingi Regency Government Revenues Target by Kind of Revenues (thousand rupiahs), 2020</i>	<i>58</i>
3. PENDUDUK DAN KETENAGAKERJAAN/POPULATION AND EMPLOYMENT	59
3.1 PENDUDUK.....	70
POPULATION	70
3.1.1 Penduduk, Laju Pertumbuhan Penduduk, Distribusi Persentase Penduduk, Kepadatan Penduduk, Rasio Jenis Kelamin Penduduk Menurut Kecamatan di Kabupaten Kuantan Singingi, 2020 dan 2021	70
<i>Population, Population Growth Rate, Percentage Distribution of Population, Population Density, and Population Sex Ratio by Subdistrict in Kuantan Singingi Regency, 2020 and 2021</i>	<i>70</i>
3.1.2 Jumlah Penduduk Menurut Kelompok Umur dan Jenis Kelamin di Kabupaten Kuantan Singingi, 2021	73
<i>Population by Age Group and Sex in Kuantan Singingi Regency, 2021 .</i>	<i>73</i>
3.2 KETENAGAKERJAAN	74
EMPLOYMENT.....	74
3.2.1 Jumlah Penduduk Berumur 15 Tahun Keatas Menurut Jenis Kegiatan Selama Seminggu yang Lalu dan Jenis Kelamin di Kabupaten Kuantan Singingi, 2021	74
<i>Population Aged 15 Years and Over by Type of Activity During The Previous Week and Sex in Kuantan Singingi Regency, 2021</i>	<i>74</i>

3.2.2	Penduduk Berumur 15 Tahun ke Atas Menurut Pendidikan Tertinggi yang Ditamatkan dan Jenis Kegiatan Selama Seminggu yang Lalu di Kabupaten Kuantan Singingi, 2021	75
	<i>Population 15 Years of Age and Over by Educational Attainment and Type of Activity During the Previous Week in Kuantan Singingi Regency, 2021</i>	75
3.2.3	Penduduk Berumur 15 Tahun Ke Atas yang Bekerja Selama Seminggu yang Lalu Menurut Status Pekerjaan Utama dan Jenis Kelamin di Kabupaten Kuantan Singingi, 2021	77
	<i>Population 15 Years of Age and Over who Worked During The Previous Week by Main Employment Status and Sex in Kuantan Singingi Regency, 2021</i>	77
3.2.4	Banyaknya Pencari Kerja yang Terdaftar Menurut Jenis Kelamin dan Tingkat Pendidikan di Kabupaten Kuantan Singingi, 2021	78
	<i>Number of Registered Job Seekers by Sex and Educational Level in Kuantan Singingi Regency, 2021</i>	78
3.2.5	Jumlah Perusahaan dan Tenaga Kerja yang Terdaftar Menurut Sektor di Kabupaten Kuantan Singingi, 2021	79
	<i>Number of Registered Firm and Labour by Sector in Kuantan Singingi Regency, 2021</i>	79
3.2.6	Jumlah Pencari Kerja Terdaftar yang Telah Ditempatkan Menurut Tingkat Pendidikan dan Jenis Kelamin di Kabupaten Kuantan Singingi, 2021	80
	<i>Number of Registered Job Seeker that Has Been Occupied by Educational Level and Sex in Kuantan Singingi Regency, 2021</i>	80
4.	SOSIAL DAN KESEJAHTERAAN RAKYAT/SOCIAL AND WELFARE	81
4.1	PENDIDIKAN	98
	EDUCATION	98
4.1.1	Jumlah Sekolah, Guru, dan Murid Taman Kanak-Kanak (TK) di Bawah Kementerian Pendidikan dan Kebudayaan Menurut Kecamatan di Kabupaten Kuantan Singingi, 2020/2021 dan 2021/2022.....	98
	<i>Number of Schools, Teachers, and Pupils in Kindergarten Under The Ministry of Education and Culture by Subdistrict in Kuantan Singingi Regency, 2020/2021 and 2021/2022</i>	98

4.1.2	Jumlah Sekolah, Guru, dan Murid Raudatul Athfal (RA) di Bawah Kementerian Agama Menurut Kecamatan di Kabupaten Kuantan Singingi, 2020/2021 dan 2021/2022.....	101
	<i>Number of Schools, Teachers, and Pupils in Raudatul Athfal (RA) Under The Ministry of Religious Affairs by Subdistrict in Kuantan Singingi Regency, 2020/2021 and 2021/2022.....</i>	<i>101</i>
4.1.3	Jumlah Sekolah, Guru, dan Murid Sekolah Dasar (SD) di Bawah Kementerian Pendidikan dan Kebudayaan Menurut Kecamatan di Kabupaten Kuantan Singingi, 2020/2021 dan 2021/2022.....	102
	<i>Number of Schools, Teachers, and Pupils in Primary Schools Under The Ministry of Education and Culture by Subdistrict in Kuantan Singingi Regency, 2020/2021 and 2021/2022.....</i>	<i>102</i>
4.1.4	Jumlah Sekolah, Guru, dan Murid Madrasah Ibtidaiyah (MI) di Bawah Kementerian Agama Menurut Kecamatan di Kabupaten Kuantan Singingi, 2020/2021 dan 2021/2022.....	105
	<i>Number of Schools, Teachers, and Pupils in Madrasah Ibtidaiyah (MI) Under The Ministry of Religious Affairs by Subdistrict in Kuantan Singingi Regency, 2020/2021 and 2021/2022.....</i>	<i>105</i>
4.1.5	Jumlah Sekolah, Guru, dan Murid Sekolah Menengah Pertama (SMP) di Bawah Kementerian Pendidikan dan Kebudayaan Menurut Kecamatan di Kabupaten Kuantan Singingi, 2020/2021 dan 2021/2022.....	108
	<i>Number of Schools, Teachers, and Pupils in Lower Secondary Schools Under The Ministry of Education and Culture by Subdistrict in Kuantan Singingi Regency, 2020/2021 and 2021/2022.....</i>	<i>108</i>
4.1.6	Jumlah Sekolah, Guru, dan Murid Madrasah Tsanawiyah (MTs) di Bawah Kementerian Agama Menurut Kecamatan di Kabupaten Kuantan Singingi, 2020/2021 dan 2021/2022.....	111
	<i>Number of Schools, Teachers, and Pupils in Madrasah Tsanawiyah (MTs) Under The Ministry of Religious Affairs by Subdistrict in Kuantan Singingi Regency, 2020/2021 and 2021/2022.....</i>	<i>111</i>

4.1.7	Jumlah Sekolah, Guru, dan Murid Sekolah Menengah Atas (SMA) di Bawah Kementerian Pendidikan dan Kebudayaan Menurut Kecamatan di Kabupaten Kuantan Singingi, 2020/2021 dan 2021/2022.....	114
	<i>Number of Schools, Teachers, and Pupils in Upper Secondary Schools Under The Ministry of Education and Culture by Subdistrict in Kuantan Singingi Regency, 2020/2021 and 2021/2022.....</i>	114
4.1.8	Jumlah Sekolah, Guru, dan Murid Sekolah Menengah Kejuruan (SMK) di Bawah Kementerian Pendidikan dan Kebudayaan Menurut Kecamatan di Kabupaten Kuantan Singingi, 2020/2021 dan 2021/2022.....	117
	<i>Number of Schools, Teachers, and Pupils in Vocational High Schools Under The Ministry of Education and Culture by Subdistrict in Kuantan Singingi Regency, 2020/2021 and 2021/2022.....</i>	117
4.1.9	Jumlah Sekolah, Guru, dan Murid Madrasah Aliyah (MA) di Bawah Kementerian Agama Menurut Kecamatan di Kabupaten Kuantan Singingi, 2020/2021 dan 2021/2022.....	120
	<i>Number of Schools, Teachers, and Pupils in Madrasah Aliyah (MA) Under the Ministry of Religious Affairs by Subdistrict in Kuantan Singingi Regency, 2020/2021 and 2021/2022.....</i>	120
4.1.10	Jumlah Desa ¹ /Kelurahan yang Memiliki Fasilitas Sekolah Menurut Kecamatan dan Tingkat Pendidikan di Kabupaten Kuantan Singingi, 2019–2021	123
	<i>Number of Villages¹/Kelurahan Having Educational Facilities by Subdistrict and Educational Level in Kuantan Singingi Regency, 2019–2021</i>	123
4.1.11	Banyaknya Mahasiswa Universitas Islam Kuantan Singingi Menurut Fakultas dan Jenis Kelamin, 2020/2021	128
	<i>Number of Student at Islamic University of Kuantan Singingi by Faculty and Sex, 2020/2021</i>	128
4.1.12	Banyaknya Mahasiswa Lulusan Universitas Islam Kuantan Singingi Menurut Fakultas dan Jenis Kelamin, 2020/2021	129
	<i>Number of Graduate at Islamic University of Kuantan Singingi by Faculty and Sex, 2020/2021</i>	129

	Halaman Page
4.1.13 Banyaknya Dosen Universitas Islam Kuantan Singingi Menurut Fakultas dan Status, 2020/2021	130
<i>Number of Lecturer at Islamic University of Kuantan Singingi by Faculty and Status, 2020/2021</i>	<i>130</i>
4.1.14 Banyaknya Dosen Universitas Islam Kuantan Singingi Menurut Fakultas, Pendidikan, dan Jenis Kelamin, 2020/2021	131
<i>Number of Lecturer at Islamic University of Kuantan Singingi by Faculty, Educational Level, and Sex, 2020/2021</i>	<i>131</i>
4.1.15 Angka Partisipasi Sekolah (APS) di Kabupaten Kuantan Singingi, 2019–2021	132
<i>School Enrollment Ratio (SER) in Kuantan Singingi Regency, 2019–2021</i>	<i>132</i>
4.1.16 Angka Partisipasi Murni (APM) dan Angka Partisipasi Kasar (APK) Menurut Jenjang Pendidikan di Kabupaten Kuantan Singingi, 2020 dan 2021	133
<i>Net Enrollment Rate and Gross Enrollment Ratio by Educational Level in Kuantan Singingi Regency, 2020 and 2021</i>	<i>133</i>
4.1.17 Persentase Penduduk Berumur 15 Tahun ke Atas yang Melek Huruf Menurut Kelompok Umur di Kabupaten Kuantan Singingi, 2020 dan 2021	134
<i>Percentage of Literate People Aged 15 Years and Over by Age Group in Kuantan Singingi Regency, 2020 and 2021</i>	<i>134</i>
4.2 KESEHATAN	135
HEALTH.....	135
4.2.1 Jumlah Desa ¹ /Kelurahan Yang Memiliki Sarana Kesehatan Menurut Kecamatan di Kabupaten Kuantan Singingi, 2019–2021	135
<i>Number of Villages¹/Kelurahan Having Health Facilities by Subdistrict in Kuantan Singingi Regency, 2019–2021</i>	<i>135</i>
4.2.2 Jumlah Tenaga Kesehatan Menurut Kecamatan di Kabupaten Kuantan Singingi, 2021	141
<i>Number of Health Human Resources by Subdistrict in Kuantan Singingi Regency, 2021</i>	<i>141</i>
4.2.3 Jumlah Rumah Sakit Umum, Rumah Sakit Khusus, Puskesmas, Klinik Pratama, dan Posyandu Menurut Kecamatan di Kabupaten Kuantan Singingi, 2020 dan 2021	143
<i>Number of General Hospital, Specialized Hospital, Public Health Center, Primary Clinic, and Integrated Health Post by Subdistrict in Kuantan Singingi Regency, 2020 and 2021</i>	<i>143</i>

	Halaman Page
4.2.4	Jumlah Bayi Lahir Hidup, dan Bayi Lahir Mati Menurut Kecamatan di Kabupaten Kuantan Singingi, 2021 146 <i>Number of Live Birth Baby and Stillborn Baby by Subdistrict in Kuantan Singingi Regency, 2021</i> 146
4.2.5	Banyaknya Imunisasi yang Diberikan Kepada Bayi Menurut Kecamatan dan Jenis Imunisasi di Kabupeten Kuantan Singingi, 2021 147 <i>Number of Immunization Given to Babies by Subdistrict and Type in Kuantan Singingi Regency, 2021</i> 147
4.2.6	Kunjungan Rawat Jalan Menurut Jenis Poliklinik di Rumah Sakit Umum Daerah (RSUD) Kabupaten Kuantan Singingi, 2018–2021 148 <i>Number of Out-patient Visit by Polyclinic Type in Regional General Hospital of Kuantan Singingi, 2018–2021</i> 148
4.2.7	Jumlah Pasien Rawat Inap Menurut Jenis Ruang Perawatan di Rumah Sakit Umum Daerah (RSUD) Kabupaten Kuantan Singingi, 2018–2021 149 <i>Number of Inpatient by Ward in Regional General Hospital of Kuantan Singingi Regency, 2018–2021</i> 149
4.2.8	Jumlah Pasien Rawat Inap Menurut Kategori Pembayaran di Rumah Sakit Umum Daerah (RSUD) Kabupaten Kuantan Singingi, 2018–2021 150 <i>Number of Inpatient by Payment Category in Regional General Hospital of Kuantan Singingi Regency, 2018–2021</i> 150
4.2.9	Indikator Kegiatan Rumah Sakit Umum Daerah (RSUD) Kabupaten Kuantan Singingi, 2018–2021 151 <i>Activity Indicator in Regional General Hospital of Kuantan Singingi Regency, 2018–2021</i> 151
4.2.10	Hasil Pemeriksaan Laboratorium Menurut Jenis Pemeriksaan di Rumah Sakit Umum Daerah (RSUD) Kabupaten Kuantan Singingi, 2018–2021 152 <i>Laboratory Examination Results by Examination Type in Regional General Hospital of Kuantan Singingi Regency, 2018–2021</i> 152
4.2.11	Hasil Pelayanan Fisioterapi Menurut Jenis Tindakan di Rumah Sakit Umum Daerah (RSUD) Kabupaten Kuantan Singing, 2018–2021 153 <i>Physiotherapy Services Result by Action Type in Regional General Hospital of Kuantan Singingi Regency, 2018–2021</i> 153

	Halaman Page
4.2.12 Hasil Pemeriksaan Radiologi Menurut Jenis Pemeriksaan di Rumah Sakit Umum Daerah (RSUD) Kabupaten Kuantan Singingi, 2018–2021	154
<i>Radiology Examination Results by Examination Type in Regional General Hospital of Kuantan Singingi Regency, 2018–2021</i>	<i>154</i>
4.2.13 Jumlah Pasien Operasi Menurut Jenis Operasi di Rumah Sakit Umum Daerah (RSUD) Kabupaten Kuantan Singingi, 2018–2021	155
<i>Number of Operation Patient by Operation Type in Regional General Hospital of Kuantan Singingi Regency, 2018–2021</i>	<i>155</i>
4.2.14 Jumlah Tenaga Medis Menurut Jenisnya di Rumah Sakit Umum Daerah (RSUD) Kabupaten Kuantan Singingi, 2018–2021	156
<i>Number of Medical Personnel by Type in Regional General Hospital of Kuantan Singingi, 2018–2021</i>	<i>156</i>
4.2.15 Jumlah Tenaga Paramedis Perawatan Menurut Jenisnya di Rumah Sakit Umum Daerah (RSUD) Kabupaten Kuantan Singingi, 2018–2021	157
<i>Number of Care Paramedics by Type in Regional General Hospital of Kuantan Singingi, 2018–2021</i>	<i>157</i>
4.2.16 Jumlah Tenaga Paramedis Non Perawatan Menurut Jenisnya di Rumah Sakit Umum Daerah (RSUD) Kabupaten Kuantan Singingi, 2018–2021	158
<i>Number of Non Care Paramedics by Type in Regional General Hospital of Kuantan Singingi, 2018–2021</i>	<i>158</i>
4.2.17 Jumlah Tenaga Administrasi ¹ Menurut Tingkat Pendidikan di Rumah Sakit Umum Daerah (RSUD) Kabupaten Kuantan Singingi, 2018–2021	159
<i>Number of Administrative Staff¹ by Educational Level in Regional General Hospital of Kuantan Singingi Regency, 2018–2021</i>	<i>159</i>
4.2.18 Jumlah Tenaga Kontrak Menurut Tingkat Pendidikan di Rumah Sakit Umum Daerah (RSUD) Kabupaten Kuantan Singingi, 2018–2021	160
<i>Number of Non Permanent Staff by Educational Level in Regional General Hospital of Kuantan Singingi Regency, 2018–2021</i>	<i>160</i>
4.2.19 Jumlah Kartu Peserta BPJS Kesehatan Menurut Faskes TK.I dan Kecamatan di Kabupaten Kuantan Singingi, 2021	162
<i>Number of BPJS Healthcare Participant Card by Health Facilities and Subdistrict in Kuantan Singingi Regency, 2021</i>	<i>162</i>

	Halaman Page
4.2.20 Banyaknya Klinik KB, Peserta KB Baru, dan Peserta KB Aktif Menurut Kecamatan Di Kabupaten Kuantan Singingi, 2021	164
<i>Number of Family Planning Clinic, New and Active Acceptor by Subdistrict in Kuantan Singingi Regency, 2021</i>	<i>164</i>
4.2.21 Banyaknya Peserta KB Aktif Menurut Kecamatan dan Alat Kontrasepsi yang Dipakai di Kabupaten Kuantan Singingi, 2021	165
<i>Number of Active Acceptor by Sub District and Contraception Type in Kuantan Singingi Regency, 2021</i>	<i>165</i>
4.3 PERUMAHAN DAN LINGKUNGAN HIDUP	167
<i>HOUSING AND ENVIRONMENT</i>	<i>167</i>
4.3.1 Sarana dan Prasarana Barang Tidak Bergerak yang Dikelola Dinas Lingkungan Hidup Kabupaten Kuantan Singingi, 2020 dan 2021	167
<i>Number of Infrastructure Managed by Environmental Office of Kuantan Singingi Regency, 2020 and 2021</i>	<i>167</i>
4.3.2 Luas Ruang Terbuka Hijau (RTH) Taman Kota, Hutan Kota Median Jalan Serta Pulau-Pulau Jalan yang dikelola Dinas Lingkungan Hidup Kabupaten Kuantan Singingi, 2021	168
<i>Green Open Space Managed By Environmental Office of Kuantan Singingi Regency, 2021</i>	<i>168</i>
4.3.3 Jumlah Perusahaan yang Berpotensi Mencemarkan Lingkungan Menurut Kecamatan di Kabupaten Kuantan Singingi Tahun 2017-2021	169
<i>Number of Firm That Potentially Pollute the Environment by Subdistrict in Kuantan Singingi Regency, 2017-2021</i>	<i>169</i>
4.4 KRIMINALITAS	170
<i>CRIME</i>	<i>170</i>
4.4.1 Banyaknya Kejahatan yang Terjadi Menurut Bulan dan Jenis Tindak Pidana di Wilayah Hukum Polres Kuantan Singingi, 2021	170
<i>Number of Crimes Happened by Month and Type in Kuantan Singingi Regency, 2021</i>	<i>170</i>
4.4.2 Banyaknya Pelanggaran serta Denda Perkara Tilang Menurut Bulan di Wilayah Hukum Polres Kuantan Singingi, 2021	172
<i>Number of Traffic Violation and Fine by Month in Kuantan Singingi Regency, 2021</i>	<i>172</i>
4.4.3 Banyaknya Kecelakaan Lalu Lintas yang Terjadi menurut Bulan di Wilayah Hukum Polres Kuantan Singingi, 2021	173
<i>Number of Traffic Accident by Month in Kuantan Singingi Regency, 2021</i>	<i>173</i>

	Halaman Page	
4.4.4	Jumlah Tahanan / Narapidana Menurut Jenis Kelamin di Lembaga Pemasyarakatan Kelas IIB Teluk Kuantan, 2021.....	174
	<i>Number of Prisoner / Convict by Sex in Class IIB Prison of Teluk Kuantan, 2021</i>	<i>174</i>
4.5	AGAMA DAN SOSIAL LAINNYA	175
	RELIGION AND OTHER SOCIAL AFFAIRS	175
4.5.1	Jumlah Tempat Peribadatan Menurut Kecamatan di Kabupaten Kuantan Singingi, 2021	175
	<i>Number of Places of Worship by Subdistrict and Religion in Kuantan Singingi Regency, 2021</i>	<i>175</i>
4.5.2	Banyaknya Peristiwa Nikah dan Rujuk, Serta PNBPN Menurut Kecamatan di Kabupaten Kuantan Singingi, 2021	176
	<i>Number of Marriages and Refer, Along With Non-Tax State Revenue by Subdistrict in Kuantan Singingi Regency, 2021</i>	<i>176</i>
4.5.3	Banyaknya Ulama, Mubaligh, Khatib, dan Penyuluh Agama Menurut Kecamatan di Kabupaten Kuantan Singingi, 2021.....	177
	<i>Number of Moslem Teachers by Subdistrict in Kuantan Singingi Regency, 2021</i>	<i>177</i>
4.5.4	Banyaknya Jemaah Haji yang Berangkat Menurut Jenis Kelamin dan Kecamatan di Kabupaten Kuantan Singingi, 2021	178
	<i>Number of Pilgrims Departured by Sex and Subdistrict in Kuantan Singingi Regency, 2021</i>	<i>178</i>
4.5.5	Jumlah Orang yang Berqurban, Serta Hewan Qurban di Kabupaten Kuantan Singingi, 2021.....	179
	<i>Number of Population Who Did "Qurban", and Number of Cattle ("Qurban") in Kuantan Singingi Regency, 2021</i>	<i>179</i>
4.5.6	Jumlah Desa ¹ /Kelurahan yang Mengalami Bencana Alam ² Menurut Kecamatan di Kabupaten Kuantan Singingi, 2019–2021	180
	<i>Number of Villages¹/Kelurahan that Had Natural Disaster² by Subdistrict in Kuantan Singingi Regency, 2019 –2021</i>	<i>180</i>
4.5.7	Banyaknya LSM, Organisasi Masyarakat dan Yayasan Menurut Kecamatan di Kabupaten Kuantan Singingi, 2020 dan 2021	183
	<i>Number of CSO, Community Organization, and Foundation by Subdistrict in Kuantan Singingi Regency, 2020 and 2021</i>	<i>183</i>
4.5.8	Daftar Lembaga Swadaya Masyarakat (LSM) di Kabupaten Kuantan Singingi, 2021	185
	<i>List of Community Organization in Kuantan Singingi Regency, 2021 ...</i>	<i>185</i>

	Halaman Page
4.5.9 Banyaknya Orang Cacat yang Terdaftar Menurut Jenis Cacat dan Kecamatan di Kabupaten Kuantan Singingi, 2018	186
<i>Number of Registered Handicapped People by Type and Subdistrict in Kuantan Singingi Regency, 2018</i>	<i>186</i>
4.5.10 Nama Panti Asuhan dan Jumlah Anak Asuh di Kabupaten Kuantan Singingi, 2020.....	187
<i>Name of Orphanage and Orphans In Kuantan Singingi Regency, 2020</i>	<i>187</i>
4.6 KEMISKINAN	188
<i>POVERTY</i>.....	<i>188</i>
4.6.1 Garis Kemiskinan, Jumlah, dan Persentase Penduduk Miskin di Kabupaten Kuantan Singingi, 2010-2021	188
<i>Poverty Line, Number, and Percentage of Poor People in Kuantan Singingi Regency, 2010-2021</i>	<i>188</i>
4.6.2 Indeks Kedalaman Kemiskinan dan Indeks Keparahan Kemiskinan di Kabupaten Kuantan Singingi 2010-2021	189
<i>Poverty Gap Index and Poverty Severity Index in Kuantan Singingi Regency, 2010-2021</i>	<i>189</i>
5. PERTANIAN, KEHUTANAN, PETERNAKAN, DAN PERIKANAN/ AGRICULTURE, FORESTRY, LIVESTOCK, AND FISHERY	191
5.1 TANAMAN PANGAN	207
<i>FOOD CROPS</i>	<i>207</i>
5.1.1 Luas Panen, Produksi dan Produktivitas Padi Menurut Kecamatan (ha) di Kabupaten Kuantan Singingi, 2021	207
<i>Harvested Area, Production, and Productivity of Paddy by Subdistrict in Kuantan Singingi Regency, 2021</i>	<i>207</i>
5.1.2 Produksi Padi ¹ dan Produksi Padi Setara Beras Menurut Kecamatan di Kabupaten Kuantan Singingi, 2021	208
<i>Paddy¹ and Rice Equivalent Production by Subdistrict in Kuantan Singingi Regency, 2021</i>	<i>208</i>
5.1.3 Luas Panen, Produksi dan Produktivitas Jagung Menurut Kecamatan di Kabupaten Kuantan Singingi, 2021	209
<i>Harvested Area, Production, and Productivity of Corn by Subdistrict in Kuantan Singingi Regency, 2021</i>	<i>209</i>

	Halaman Page
5.1.4 Luas Panen, Produksi dan Produktivitas Ubi Kayu Menurut Kecamatan di Kabupaten Kuantan Singingi, 2021	210
<i>Harvested Area, Production, and Productivity of Cassava by Subdistrict in Kuantan Singingi Regency, 2021</i>	<i>210</i>
5.1.5 Luas Panen, Produksi dan Produktivitas Ubi Jalar Menurut Kecamatan di Kabupaten Kuantan Singingi, 2021	211
<i>Harvested Area, Production, and Productivity of Sweet Potato by Subdistrict in Kuantan Singingi Regency, 2021</i>	<i>211</i>
5.1.6 Luas Panen, Produksi dan Produktivitas Kacang Tanah Menurut Kecamatan di Kabupaten Kuantan Singingi, 2021	212
<i>Harvested Area, Production, and Productivity of Peanuts by Subdistrict in Kuantan Singingi Regency, 2021</i>	<i>212</i>
5.1.7 Luas Panen, Produksi dan Produktivitas Kedelai Menurut Kecamatan di Kabupaten Kuantan Singingi, 2021	213
<i>Harvested Area, Production, and Productivity of Soybean by Subdistrict in Kuantan Singingi Regency, 2021</i>	<i>213</i>
5.1.8 Luas Panen, Produksi dan Produktivitas Kacang Hijau Menurut Kecamatan di Kabupaten Kuantan Singingi, 2021	214
<i>Harvested Area, Production, and Productivity of Green Beans by Subdistrict in Kuantan Singingi Regency, 2021</i>	<i>214</i>
5.2 HORTIKULTURA	215
<i>HORTICULTURE.....</i>	<i>215</i>
5.2.1 Luas Panen Tanaman Sayuran Menurut Kecamatan dan Jenis Tanaman di Kabupaten Kuantan Singingi (ha), 2020 dan 2021 ^x	215
<i>Harvested Area of Vegetables by Subdistrict and Kind of Plant in Kuantan Singingi Regency (ha), 2020 and 2021^x</i>	<i>215</i>
5.2.2 Produksi Tanaman Sayuran Menurut Kecamatan dan Jenis Tanaman di Kabupaten Kuantan Singingi (kuintal), 2020 dan 2021 ^x	219
<i>Production of Vegetables by Subdistrict and Kind of Plant in Kuantan Singingi Regency (quintal), 2020 and 2021^x</i>	<i>219</i>
5.2.3 Luas Panen Tanaman Sayuran dan Buah-buahan Semusim Menurut Jenis Tanaman di Kabupaten Kuantan Singingi (ha), 2018–2021	223
<i>Harvested Area of Seasonal Vegetables and Fruits by Kind of Plant in Kuantan Singingi Regency (ha), 2018–2021</i>	<i>223</i>

5.2.4	Produksi Tanaman Sayuran dan Buah-buahan Semusim Menurut Jenis Tanaman di Kabupaten Kuantan Singingi (kuintal), 2018–2021	225
	<i>Production of Seasonal Vegetables and Fruits by Kind of Plant in Kuantan Singingi Regency (quintal), 2018–2021</i>	225
5.2.5	Luas Panen Tanaman Biofarmaka Menurut Kecamatan dan Jenis Tanaman di Kabupaten Kuantan Singingi (m ²), 2020 dan 2021 ^x	227
	<i>Harvested Area of Medicinal Plants by Subdistrict and Kind of Plant in Kuantan Singingi Regency (m²), 2020 and 2021^x</i>	227
5.2.6	Produksi Tanaman Biofarmaka Menurut Kecamatan dan Jenis Tanaman di Kabupaten Kuantan Singingi (kg), 2020 dan 2021 ^x	234
	<i>Production of Medicinal Plants by Subdistrict and Kind of Plant in Kuantan Singingi Regency (kg) 2020 and 2021^x</i>	234
5.2.7	Luas Panen Tanaman Biofarmaka Menurut Jenis Tanaman di Kabupaten Kuantan Singingi(m ²), 2018–2021	241
	<i>Harvested Area of Medicinal Plants by Kind of Plant in Kuantan Singingi Regency (m²), 2018–2021</i>	241
5.2.8	Produksi Tanaman Biofarmaka Menurut Jenis Tanaman di Kabupaten Kuantan Singingi (kg), 2018–2021	242
	<i>Production of Medicinal Plants by Kind of Plant in Kuantan Singingi Regency (kg), 2018–2021</i>	242
5.2.9	Luas Panen Tanaman Hias Menurut Kecamatan dan Jenis Tanaman di Kabupaten Kuantan Singingi (m ²), 2020 dan 2021 ^x	243
	<i>Harvested Area of Ornamental Plants by Subdistrict and Kind of Plant in Kuantan Singingi Regency (m²), 2020 and 2021^x</i>	243
5.2.10	Produksi Tanaman Hias Menurut Kecamatan dan Jenis Tanaman di Kabupaten Kuantan Singingi (tangkai), 2020 dan 2021 ^x	245
	<i>Production of Ornamental Plants by Subdistrict and Kind of Plant in Kuantan Singingi Regency (stalks), 2020 and 2021^x</i>	245
5.2.11	Luas Panen Tanaman Hias Menurut Jenis Tanaman di Kabupaten Kuantan Singingi (m ²), 2018–2021	247
	<i>Harvested Area of Ornamental Plants by Kind of Plant in Kuantan Singingi Regency (m²), 2018–2021</i>	247
5.2.12	Produksi Tanaman Hias Menurut Jenis Tanaman di Kabupaten Kuantan Singingi (tangkai), 2018–2021	249
	<i>Production of Ornamental Plants by Kind of Plant in Kuantan Singingi Regency (stalks), 2018–2021</i>	249

	Halaman Page	
5.2.13	Produksi Buah-buahan Menurut Kecamatan dan Jenis Tanaman di Kabupaten Kuantan Singingi (kuintal), 2020 dan 2021 ^x	251
	<i>Production of Fruits by Subdistrict and Kind of Plant in Kuantan Singingi Regency (quintal), 2020 and 2021^x.....</i>	251
5.2.14	Produksi Buah–Buahan dan Sayuran Tahunan Menurut Jenis Tanaman di Kabupaten Kuantan Singingi (kuintal), 2018–2021	262
	<i>Production of Annual Fruits and Vegetables by Kind of Plant in Kuantan Singingi Regency (quintal), 2018–2021</i>	262
5.3	PERKEBUNAN.....	264
	ESTATE CROPS	264
5.3.1	Luas Areal Tanaman Perkebunan Menurut Kecamatan dan Jenis Tanaman di Kabupaten Kuantan Singingi (ha), 2020 dan 2021 ^x	264
	<i>Planted Area of Estate Crops by Subdistrict and Type of Crops in Kuantan Singingi Regency (ha), 2020 and 2021^x.....</i>	264
5.3.2	Produksi Perkebunan Menurut Kecamatan dan Jenis Tanaman di Kabupaten Kuantan Singingi (ton), 2020 dan 2021 ^x	268
	<i>Production of Estate by Subdistrict and Type of Crops (ton), 2020 and 2021^x.....</i>	268
5.3.3	Banyaknya Petani Perkebunan Rakyat Menurut Kecamatan dan Jenis Komoditas di Kabupaten Kuantan Singingi, 2020 dan 2021	272
	<i>Number of Plantation Smallholders by Subdistrict and Comodity In Kuantan Singingi Regency, 2020 and 2021</i>	272
5.4	KEHUTANAN	276
	FORESTRY	276
5.4.1	Luas Kawasan Hutan Menurut Executive Summary Rencana Tata Ruang Wilayah di Kabupaten Kuantan Singingi, 2021	276
	<i>Area of Forest by RTRW Executive Summary in Kuantan Singingi Regency, 2021</i>	276
5.5	PETERNAKAN.....	277
	LIVESTOCK.....	277
5.5.1	Jumlah Ternak Menurut Jenis Ternak dan Kecamatan di Kabupaten Kuantan Singingi (Ekor), 2021	277
	<i>Number of Cattle by Kind and Subdistrict in Kuantan Singingi Regency (Head), 2021.....</i>	277

	Halaman Page
5.5.2 Jumlah Ternak Unggas Menurut Jenis Ternak dan Kecamatan di Kabupaten Kuantan Singingi (Ekor), 2021	278
<i>Number of Poultry by Kind and Subdistrict in Kuantan Singingi Regency (Head), 2021.....</i>	<i>278</i>
5.5.3 Jumlah Ternak yang Dipotong dan Produksi Daging Menurut Jenis Ternak di Kabupaten Kuantan Singingi, 2020 – 2021	279
<i>Number of Slaughtered Livestock and Production of Meat by Kind in Kuantan Singingi Regency, 2020 – 2021</i>	<i>279</i>
5.5.4 Produksi Telur dan Daging Menurut Jenis Unggas di Kabupaten Kuantan Singingi, 2019 – 2021	280
<i>Production of Egg and Meat by Kind of Poultry in Kuantan Singingi Regency, 2019 – 2021</i>	<i>280</i>
5.6 PERIKANAN	281
FISHERY.....	281
5.6.1 Luas Areal Perairan Umum Menurut Kecamatan di Kabupaten Kuantan Singingi, 2021	281
<i>Area of General Waters by Subdistrict in Kuantan Singingi Regency, 2021</i>	<i>281</i>
5.6.2 Banyaknya Rumah Tangga Perikanan (RTP) Menurut Kecamatan dan Jenis Perairan di Kabupaten Kuantan Singingi, 2021	282
<i>Number of Fishery Household by Subdistrict in Kuantan Singingi Regency, 2021</i>	<i>282</i>
5.6.3 Produksi Penangkapan Ikan Perairan Umum dan Jumlah RTP Menurut Kecamatan di Kabupaten Kuantan Singingi, 2020 – 2021 .	283
<i>Production of Farmer House Hold (RTP) per Resident in Kuantan Singingi Regency, 2020 – 2021.....</i>	<i>283</i>
5.6.4 Banyaknya Armada Penangkapan Ikan Menurut Kecamatan di Kabupaten Kuantan Singingi, 2021.....	284
<i>Number of Ships by Subdistrict in Kuantan Singingi Regency, 2021.....</i>	<i>284</i>
5.6.5 Jumlah Alat Tangkap Perikanan Menurut Kecamatan dan Jenis Alat di Kabupaten Kuantan Singingi, 2021.....	285
<i>Number of Fishing Catch by Subdistrict in Kuantan Singingi Regency, 2021</i>	<i>285</i>
5.6.6 Jumlah Unit Keramba, RTP dan Produksi Keramba Menurut Kecamatan di Kabupaten Kuantan Singingi, 2021	287
<i>Number of Keramba Unit, RTP and Production Keramba by Subdistrict in Kuantan Singingi Regency, 2021</i>	<i>287</i>

	Halaman Page
5.6.7 Luas Kolam, RTP Budidaya Kolam dan Produksi Budidaya Ikan Menurut Kecamatan di Kabupaten Kuantan Singingi, 2021.....	288
<i>Area of Fishpond, RTP and Production fish by Subdistrict In Kuantan Singingi Regency, 2021</i>	288
5.6.8 Produksi Benih Ikan Balai Benih Ikan (BBI) Teso dan Hatchery Mini di Kabupaten Kuantan Singingi, 2021.....	289
<i>Value of Production of Fishpond by Kind of Fish in Mini Hatchery In Kuantan Singingi Regency, 2021</i>	289
5.6.9 Jumlah Unit Pembenuhan Rakyat (UPR) dan Produksi Benih Menurut Kecamatan di Kabupaten Kuantan Singingi, 2021.....	290
<i>Number of UPR and Production by Subdistrict in Kuantan Singingi Regency, 2021</i>	290
5.6.10 Volume dan Nilai Ikan yang Diperdagangkan di Kabupaten Kuantan Singingi Menurut Kecamatan, 2021.....	291
<i>Volume and Value Trade of fish by Sub District in Kuantan Singingi Regency, 2021</i>	291
5.6.11 Volume dan Nilai Ikan Keluar dari Kabupaten Kuantan Singingi Menurut Kecamatan, 2021	292
<i>Volume and Value Export of Fish From Kuantan Singingi Regency by Subdistrict, 2021</i>	292
6. PERTAMBANGAN DAN ENERGI/MINING AND ENERGY	293
6.1 PERTAMBANGAN.....	298
MINING.....	298
6.1.1 Jumlah Produksi Bahan Galian Mineral Logam, Batubara, dan Batuan (Sirtu) di Kabupaten Kuantan Singingi, 2020	298
<i>Production of Metal Mineral, Coal, and Rock (Sirtu) in Kuantan Singingi Regency, 2020.....</i>	298
6.2 LISTRIK, GAS, DAN AIR MINUM.....	299
ELECTRICITY, GAS, AND WATER SUPPLY.....	299
6.2.1 Daya Terpasang, Produksi, dan Distribusi Listrik PT. PLN (Persero) pada Cabang/Ranting PLN Menurut Kecamatan di Kabupaten Kuantan Singingi, 2021	299
<i>Installed Electricity Power, Production, and Distribution of PT. PLN (Persero) at PLN Branch by Subdistrict in Kuantan Singingi Regency, 2021</i>	299

6.2	Jumlah Pelanggan Listrik Menurut Kecamatan di Kabupaten Kuantan Singingi, 2017–2021	300
	<i>Number of Electricity Customers by Subdistrict in Kuantan Singingi Regency, 2017–2021.....</i>	300
6.2.2	Jumlah Pelanggan Listrik Menurut Jenis Pelanggan, 2020 dan 2021	301
	<i>Number of Electricity Customers by Customer Type, 2020 and 2021.....</i>	301
6.2.3	Jumlah Pelanggan dan Air yang Disalurkan Menurut Kecamatan di Kabupaten Kuantan Singingi, 2021	302
	<i>Number of Customers and Distributed Water by Subdistrict in Kuantan Singingi Regency, 2021.....</i>	302
6.2.4	Banyaknya Pelanggan BPAM Menurut Jenis Konsumen di Kabupaten Kuantan Singingi, 2017 – 2021	303
	<i>Number of Customers by Kind in Kuantan Singingi Regency, 2017 – 2021.....</i>	303
6.2.5	Jumlah Air Minum yang Disalurkan Menurut Jenis Konsumen di Kabupaten Kuantan Singingi, 2018 – 2021	304
	<i>Number of Water Distribution by Kind of Customer in Kuantan Singingi Regency, 2018 – 2021.....</i>	304
7.	INDUSTRI MANUFAKTUR/MANUFACTURING INDUSTRY	305
7.1	Banyaknya Perusahaan Industri Menurut Kecamatan di Kabupaten Kuantan Singingi, 2018 – 2021	309
	<i>Number of Industrial Companies by Subdistrict in Kuantan Singingi Regency, 2018 – 2021.....</i>	309
7.2	Nilai Investasi Industri Menurut Kecamatan di Kabupaten Kuantan Singingi, 2020 dan 2021	310
	<i>Industrial Investment Value by Subdisctrict in Kuantan Singingi Regency, 2020 and 2021.....</i>	310
7.3	Jumlah Pekerja Industri Menurut Kecamatan di Kabupaten Kuantan Singingi, 2018 – 2021	312
	<i>Number of Industrial Labour by Subdistrict in Kuantan Singingi Regency, 2018 – 2021.....</i>	312
7.4	Nama Perusahaan Kelapa Sawit Menurut Lokasi dan Keegiatannya di Kabupaten Kuantan Singingi, 2021	313
	<i>Palm Oil Factories by Location and Activity In Kuantan Singingi Regency, 2021.....</i>	313

	Halaman Page
8. PARIWISATA/TOURISM	315
8.1 Jumlah Rumah Makan/Restoran Menurut Kecamatan di Kabupaten Kuantan Singingi, 2018–2021	320
<i>Number of Restaurants by Subdistrict in Kuantan Singingi Regency, 2018–2021</i>	<i>320</i>
8.2 Jumlah Akomodasi Hotel di Kabupaten Kuantan Singingi, 2012 – 2020	321
<i>Number of Hotel Accomodation in Kuantan Singingi Regency, 2012 – 2020</i>	<i>321</i>
8.3 Rata-rata Lama Menginap Tamu Asing dan Tamu Domestik Menurut Bulan di Kabupaten Kuantan Singingi (Hari), 2020.....	322
<i>Average Length of Stay of Foreign and Domestic Visitors by Month in Kuantan Singingi Regency (Day), 2020</i>	<i>322</i>
8.4 Persentase Tingkat Penghunian Kamar Hotel dan Akomodasi Lainnya Menurut Jenis Hotel dan Bulan di Kabupaten Kuantan Singingi, 2020.....	323
<i>Room Occupancy Rate of Hotels and Other Accomodations by Type of Accomodation and Month in Kuantan Singingi Regency, 2020.....</i>	<i>323</i>
8.5 Tempat-tempat Bersejarah Menurut Kecamatan di Kabupaten Kuantan Singingi, 2021	324
<i>Historical Places by Subdistrict in Kuantan Singingi Regency, 2021</i>	<i>324</i>
8.6 Tempat-tempat Pariwisata Menurut Kecamatan di Kabupaten Kuantan Singingi, 2021	330
<i>Tourism Places by Subdistrict in Kuantan Singingi Regency, 2021</i>	<i>330</i>
9. TRANSPORTASI DAN KOMUNIKASI/TRANSPORTATION AND COMMUNICATION	337
9.1 TRANSPORTASI.....	341
TRANSPORTATION	341
9.1.1 Panjang Jalan Negara, Jalan Provinsi, dan Jalan Kabupaten Menurut Jenis Permukaan di Kabupaten Kuantan Singingi (Km), 2020 – 2021	341
<i>Length of State Road, Province Road, and Regency Road Based on Type of Surface In Kuantan Singingi Regency (Km), 2020 – 2021</i>	<i>341</i>

9.1.2	Panjang Jalan Negara, Jalan Provinsi, dan Jalan Kabupaten Menurut Keadaan di Kabupaten Kuantan Singingi (Km), 2020 – 2021	342
	<i>Length of State Road, Province Road, and Regency Road Based on Condition in Kuantan Singingi Regency (Km), 2020 – 2021</i>	342
9.1.3	Banyak dan Panjang Jembatan Berdasarkan Jenisnya di Kabupaten Kuantan Singingi, 2021	343
	<i>Number and Length of Bridge Based on Type in Kuantan Singingi Regency, 2021</i>	343
9.1.4	Banyaknya Kendaraan Bermotor Angkutan Darat yang Terdaftar di UPUBKB (Unit Pelayanan Uji Berkala Kendaraan Bermotor) Menurut Kecamatan di Kabupaten Kuantan Singingi, 2020 dan 2021	344
	<i>Number of Motor Vehicle Registered in UPUBKB by Subdistrict in Kuantan Singingi Regency, 2020 and 2021</i>	344
9.1.5	Banyaknya Kendaraan Bermotor yang Diuji di UPUBKB Kabupaten Kuantan Singingi, 2021	346
	<i>Number of Motorized Vehicles Tested at UPUBKB of Kuantan Singingi Regency, 2021</i>	346
9.1.6	Jumlah Surat Izin Mengemudi Yang Dikeluarkan Dirinci Menurut Bulan, 2021	347
	<i>Number of Driving License Issued by Month, 2021</i>	347
9.1.7	Jumlah BPKB Yang Dikeluarkan Menurut Jenis Kendaraan Dirinci Menurut Bulan, 2021	348
	<i>Number of BPKB Issued by Type of Vehicle and Month, 2021</i>	348
9.2	POS DAN TELEKOMUNIKASI	349
	POST AND TELECOMMUNICATION	349
9.2.1	Surat Pos Dikirim/Diterima Melalui PT Pos Indonesia Cabang Kabupaten Kuantan Singingi, 2021	349
	<i>Mail Sent and Received by Kuantan Singingi Branch Office of PT Pos Indonesia, 2021</i>	349
9.2.2	Paket Pos Dikirim/Diterima Melalui PT Pos Indonesia Cabang Kabupaten Kuantan Singingi, 2021	350
	<i>Post Package Sent and Received by Kuantan Singingi Branch Office of PT Pos Indonesia, 2021</i>	350

	Halaman Page
9.2.3	Wesel Pos Dikirim/Diterima Melalui PT Pos Indonesia Cabang Kabupaten Kuantan Singingi, 2021..... 351 <i>Postal Money Sent and Received by Kuantan Singingi Branch Office of PT Pos Indonesia, 2021..... 351</i>
9.2.4	Nilai Setoran dan Pembayaran Weselpos (Rupiah), 2021 352 <i>Value of Postal Money Received and Paid (Rupiah), 2021 352</i>
9.2.5	Banyaknya Pembayaran Pensiunan TASPEN dan ASABRI Melalui PT Pos Indonesia Cabang Kabupaten Kuantan Singingi (Rupiah), 2021 353 <i>Number of TASPEN and ASABRI Retirement Payment by Kuantan Singingi Branch Office of PT Pos Indonesia, 2021 353</i>
10.	PERBANKAN DAN KOPERASI/BANKING AND COOPERATIVE 355
10.1	PERBANKAN..... 359
	BANKING..... 359
10.1.1	Banyaknya Nasabah dan Uang Pinjaman pada PT Pegadaian (Persero) Cabang Kuantan Singingi, 2018– 2020 359 <i>Number of Customers and Money Loans PT Pegadaian Branch in Kuantan Singingi, 2018–2020..... 359</i>
10.1.2	Jumlah Kantor Bank Menurut Kelompok Bank di Kabupaten Kuantan Singingi, 2021 360 <i>Number of Bank Office by Bank Types in Kuantan Singingi Regency, 2021 360</i>
10.1.3	Jumlah Rekening dan Nominal Giro Bank Umum Menurut Bulan di Kabupaten Kuantan Singingi, 2021 361 <i>Number of Accounts and Current Account Nominal of Conventional Bank by Month in Kuantan Singingi Regency, 2021 361</i>
10.1.4	Jumlah Rekening dan Nominal Tabungan Bank Umum Menurut Bulan di Kabupaten Kuantan Singingi, 2021 362 <i>Number of Accounts and Savings Nominal of Conventional Bank by Month in Kuantan Singingi Regency, 2021 362</i>
10.1.5	Jumlah Rekening dan Nominal Deposito Bank Umum Menurut Bulan di Kabupaten Kuantan Singingi, 2021 363 <i>Number of Accounts and Deposit Nominal of Conventional Bank by Month in Kuantan Singingi Regency, 2021..... 363</i>

	Halaman Page
10.2 KOPERASI	364
COOPERATIVE.....	364
10.2.1 Banyaknya Koperasi Menurut Kecamatan dan Jenis di Kabupaten Kuantan Singingi, 2020 dan 2021	364
<i>Number of Cooperatives by Subdistrict and Types in Kuantan Singingi Regency, 2020 and 2021</i>	<i>364</i>
10.2.2 Banyaknya Koperasi Menurut Kecamatan dan Keaktifan di Kabupaten Kuantan Singingi, 2020 dan 2021	366
<i>Number of Cooperatives by Subdistrict and Activity in Kuantan Singingi Regency, 2020 and 2021</i>	<i>366</i>
10.2.3 Banyaknya Anggota Koperasi Menurut Jenis Koperasi di Kabupaten Kuantan Singingi, 2020 dan 2021	368
<i>Number of Cooperative Members by Types In Kuantan Singingi Regency, 2020 and 2021</i>	<i>368</i>
10.2.4 Jumlah Pasar Menurut Status di Kabupaten Kuantan Singingi, 2020 dan 2021	369
<i>Number of Market by Status in Kuantan Singingi Regency, 2020 and 2021</i>	<i>369</i>
11. PENGELUARAN PENDUDUK/POPULATION EXPENDITURE	371
11.1 Rata-rata Pengeluaran per Kapita Sebulan Menurut Kelompok Komoditas (rupiah) di Kabupaten Kuantan Singingi, 2020 dan 2021	375
<i>Monthly Average Expenditure per Capita by Commodity Group (rupiahs) in Kuantan Singingi Regency, 2020 and 2021</i>	<i>375</i>
11.2 Persentase Pengeluaran per Kapita Sebulan Menurut Kelompok Komoditas di Kabupaten Kuantan Singingi, 2020 dan 2021	376
<i>Percentage of Monthly Expenditure per Capita by Commodity Group in Kuantan Singingi Regency, 2020 and 2021</i>	<i>376</i>
12. SISTEM NERACA REGIONAL/SYSTEM OF REGIONAL ACCOUNTS	377
12.1 Produk Domestik Regional Bruto Atas Dasar Harga Berlaku Menurut Lapangan Usaha di Kabupaten Kuantan Singingi (miliar rupiah), 2017–2021	387
<i>Gross Regional Domestic Product at Current Market Prices by Industry in Kuantan Singingi Regency (billion rupiahs), 2017–2021</i>	<i>387</i>

	Halaman Page
12.2	Produk Domestik Regional Bruto Atas Dasar Harga Konstan 2010 Menurut Lapangan Usaha di Kabupaten Kuantan Singingi (miliar rupiah), 2017–2021 389 <i>Gross Regional Domestic Product at 2010 Constant Market Prices by Industry in Kuantan Singingi Regency (billion rupiahs), 2017–2021</i> 389
12.3	Distribusi Persentase Produk Domestik Regional Bruto Atas Dasar Harga Berlaku Menurut Lapangan Usaha di Kabupaten Kuantan Singingi, 2017–2021 391 <i>Percentage Distribution of Gross Regional Domestic Product at Current Market Prices by Industry in Kuantan Singingi Regency, 2017–2021</i> 391
12.4	Laju Pertumbuhan Produk Domestik Regional Bruto Atas Dasar Harga Konstan 2010 Menurut Lapangan Usaha di Kabupaten Kuantan Singingi (persen), 2017–2021 393 <i>Growth Rate of Gross Regional Domestic Product at 2010 Constant Market Prices by Industry in Kuantan Singingi Regency (percent), 2017–2021</i> 393
12.5	Produk Domestik Regional Bruto Atas Dasar Harga Berlaku Menurut Jenis Pengeluaran di Kabupaten Kuantan Singingi (miliar rupiah), 2017–2021 395 <i>Gross Regional Domestic Product at Current Market Prices by Type of Expenditure in Kuantan Singingi Regency (billion rupiahs), 2017–2021</i> 395
12.6	Produk Domestik Regional Bruto Atas Dasar Harga Konstan 2010 Menurut Jenis Pengeluaran di Kabupaten Kuantan Singingi (miliar rupiah), 2017–2021 396 <i>Gross Regional Domestic Product at 2010 Constant Market Prices by Type of Expenditure in Kuantan Singingi Regency (billion rupiahs), 2017–2021</i> 396
13.	PERBANDINGAN ANTAR KABUPATEN/KOTA/REGENCY/ MUNICIPAL COMPARISON 397
13.1	Jumlah Penduduk Menurut Kabupaten/Kota di Provinsi Riau, 2017–2021 400 <i>Population by Regency/Municipality in Riau Province, 2017–2021</i> 400

	Halaman Page
13.2	Indeks Pembangunan Manusia Menurut Kabupaten/Kota di Provinsi Riau, 2017–2021 401 <i>Human Development Indeks by Regency/Municipality in Riau Province, 2017–2021</i> 401
13.3	Persentase Penduduk Miskin Menurut Kabupaten/Kota di Provinsi Riau, 2017–2021 402 <i>Percentage of Poor People by Regency/Municipality in Riau Province, 2017–2021</i> 402
13.4	Tingkat Pengangguran Terbuka Menurut Kabupaten/Kota Se- Provinsi Riau, 2017–2021 403 <i>Unemployment Rate by Regency/Municipality in Riau Province, 2017–2021</i> 403
13.5	Laju Pertumbuhan Produk Domestik Regional Bruto Atas Dasar Harga Konstan 2010 Menurut Lapangan Usaha di Provinsi Riau (persen), 2017–2021 404 <i>Growth Rate of Gross Regional Domestic Product at 2010 Constant Market Prices by Industry in Riau Province (percent), 2017–2021</i> 404

DAFTAR GAMBAR/LIST OF FIGURES

	Halaman Page
1.1 Luas Daerah menurut Kecamatan di Kabupaten Kuantan Singingi (%), 2021	6
<i>Area of Subdistrict in Kuantan Singingi Regency (%), 2021.....</i>	6
1.2 Jarak Ibukota Kecamatan ke Ibukota Kabupaten Kuantan Singingi (km), 2021	7
<i>Distance to the Capital by Subdiscript in Kuantan Singingi Regency(km), 2021</i>	7
2.1 Jumlah Desa/Kelurahan Menurut Kecamatan di Kabupaten Kuantan Singingi, 2021	19
<i>Number of Villages/Kelurahan by Subdistrict in Kuantan Singingi Regency, 2021</i>	19
2.2 Jumlah Pegawai Negeri Sipil Menurut Jenis Kelamin di Kabupaten Kuantan Singingi, Desember 2020	20
<i>Number of Civil Servants by Sex in Kuantan Singingi Regency, December 2020.....</i>	20
4.1 Jumlah Sekolah Menurut Jenjang Pendidikan di Kabupaten Kuantan Singingi, 2021/2022	93
<i>Number of Schools by Educational Level in Kuantan Singingi Regency, 2021/2022</i>	93
4.2 Jumlah Guru Menurut Jenjang Pendidikan di Kabupaten Kuantan Singingi, 2021/2022	94
<i>Number of Teachers by Educational Level in Kuantan Singingi Regency, 2021/2022</i>	94
4.3 Jumlah Murid Menurut Jenjang Pendidikan di Kabupaten Kuantan Singingi, 2021/2022	95
<i>Number of Teachers by Educational Level in Kuantan Singingi Regency, 2021/2022</i>	95
4.4 Jumlah Sarana Kesehatan di Kabupaten Kuantan Singingi, 2021	96
<i>Number of Health Facilities Kuantan Singingi Regency, 2021</i>	96

	Halaman Page
4.5	Jumlah Penduduk Miskin di Kabupaten Kuantan Singingi, 2016-2021 (Ribu Jiwa) 97
	<i>Number of Poor People in Kuantan Singingi Regency, 2016-2021 (Thousands)..... 97</i>
5.1	Produktivitas Palawija di Kabupaten Kuantan Singingi (Ton/Ha), 2021 201
	<i>Productivity of Second Crop in Kuantan Singingi Regency (Ton/Ha), 2021 201</i>
5.2	Produksi Tanaman Sayuran Menurut Jenis Tanaman di Kabupaten Kuantan Singingi (Kuintal), 2021 202
	<i>Production of Vegetables by Kind of Plant in Kuantan Singingi Regency (Quintal), 2021 202</i>
5.3	Produksi Tanaman Perkebunan di Kabupaten Kuantan Singingi (Ton), 2021 203
	<i>Production of Estate in Kuantan Singingi Regency (Ton), 2021..... 203</i>
5.4	Jumlah Ternak Menurut Jenis Ternak di Kabupaten Kuantan Singingi (Ekor), 2021 204
	<i>Number of Cattle By Kind of Cattle in Kuantan Singingi Regency (Head), 2021 204</i>
5.5	Luas Areal Perairan Umum di Kabupaten Kuantan Singingi (Ha), 2021 205
	<i>Area of General Waters in Kuantan Singingi Regency (Ha), 2021 205</i>
5.6	Volume Ikan yang Diperdagangkan Menurut Kecamatan di Kabupaten Kuantan Singingi (Ton), 2021 206
	<i>Volume of Fish Trade by Subdistrict in Kuantan Singingi Regency (Ton), 2021 206</i>
6.1	Penggunaan Tenaga Listrik Menurut Jenis Pelanggan di Kabupaten Kuantan Singingi (KWh), 2021..... 297
	<i>Utilization of Electricity by Customer Type in Kuantan Singingi Regency (KWh), 2021 297</i>

PENJELASAN UMUM/EXPLANATORY NOTES

Tanda-tanda, satuan-satuan, dan lain-lainnya yang digunakan dalam publikasi ini adalah sebagai berikut:

Symbols, measurement units, and acronyms which are used in this publication, are as follows:

1. TANDA-TANDA/SYMBOLS

Data tidak tersedia/ <i>Data not available</i>	: ...
Tidak ada atau nol / <i>Null or zero</i>	: -
Data dapat diabaikan/ <i>Data negligible</i>	: 0
Tanda decimal/ <i>Decimal point</i>	: ,
Data tidak dapat ditampilkan/ <i>Not applicable</i>	: NA
Angka estimasi/ <i>Estimated figures</i>	: e
Angka diperbaiki/ <i>Revised figures</i>	: r
Angka sementara/ <i>Preliminary figures</i>	: x
Angka sangat sementara/ <i>Very preliminary figures</i>	: xx
Angka sangat sangat sementara/ <i>Very very preliminary figures</i>	: xxx

2. SATUAN/UNITS

barel/ <i>barrel</i>	: 158,99 liter/ <i>litres</i> = 1/6,2898 m ³
hektar (ha)/ <i>hectare (ha)</i>	: 10 000 m ²
kilometer (km)/ <i>kilometres (km)</i>	: 1 000 meter/ <i>meters (m)</i>
knot/ <i>knot</i>	: 1,8523 km/jam (<i>km/hour</i>)
kuintal/ <i>quintal</i>	: 100 kg
KWh	: 1 000 Watt hour
MWh	: 1 000 KWh
liter (untuk beras)/ <i>litre (for rice)</i>	: 0,80 kg
MMSCF	: 1/35,3 m ³
metrik ton (m.ton)/ <i>metric ton (m. ton)</i>	: 0,98421 long ton = 1 000 kg
ons/ <i>ounce</i>	: 28,31 gram/ <i>grams</i>
ton	: 1 000 kg

Satuan lain: buah, dus, butir, helai/lembar, kaleng, batang, pulsa, ton kilometer (ton-km), jam, menit, persen (%).

Other units: unit, pack, pieces, sheet, tin, pulse, ton-kilometres(ton-km), hour, minute, percent (%).

Perbedaan angka di belakang koma disebabkan oleh pembulatan angka.

The difference in decimal numbers is caused by rounding.

DAFTAR SINGKATAN/ LIST OF ABBREVIATIONS

SI	: Stasiun Iklim
SIMPK	: Stasiun Meteorologi Pertanian Khusus
t.t	: Tempat tidur
BCG	: Bacillus Calmette Guerin
DPT	: Difteri, Pertusis, Tetanus
TT	: Tetanus Toxoid
IOT	: Industri Obat Tradisional/ <i>Traditional Medicine Industry</i>
IKOT	: Industri Kecil Obat Tradisional/ <i>Traditional Medicine Small</i>
Alkes	: Alat kesehatan/ <i>Health Kits</i>
PKRT	: Perbekalan Kesehatan Rumah tangga/ <i>Household Health Logistics</i>
Kompl	: Komplemen/ <i>Complement</i>
IRTP	: Industri Pangan Produksi Rumah Tangga/ <i>Foods Home Industry</i>
PBF	: Pedagang Besar Farmasi/ <i>Pharmacy Whole-seller</i>
GFK	: Gudang Farmasi Kab/Kota/Regency/ <i>Municipality Pharmacy Warehouse</i>
RB	: Rumah Bersalin/ <i>Delivery House</i>
Pustu	: Puskesmas pembantu/ <i>Auxiliary Public Health Center</i>
BP	: Balai Pengobatan/ <i>Polyclinic</i>
TPS	: Tempat Pembuangan Sementara / <i>landfill</i>
Jamkesmas	: Jaminan kesehatan masyarakat miskin/ <i>Poor public health insurance</i>
PJKMU	: Program Jaminan Kesehatan Masyarakat Umum
SIUP	: Surat Ijin Usaha Perdagangan/ <i>Trading Permission Letter</i>
TDP	: Tanda Daftar Perusahaan/ <i>Company Registration Identity</i>
API	: Angka Pengenal Importir/ <i>Importer's Identity Number</i>

Statistik Kunci, 2019–2021 Key Statistics, 2019–2021

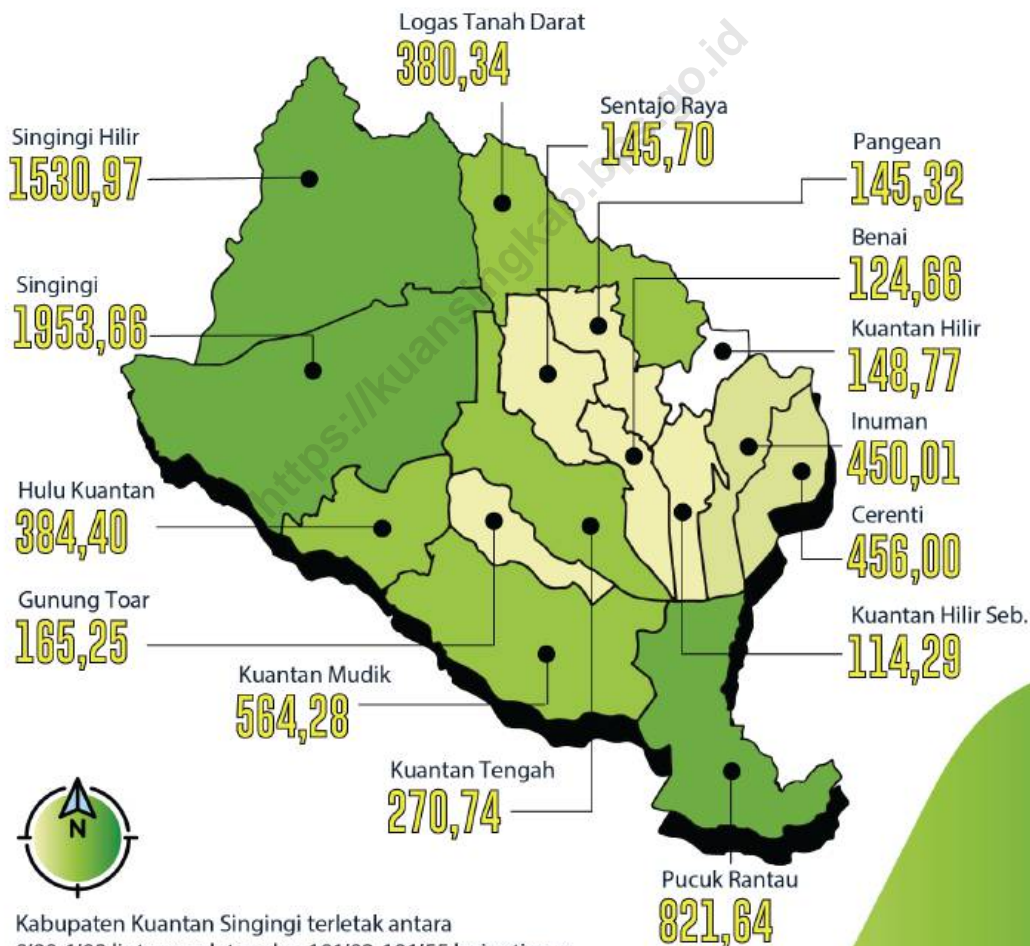
Rincian/Description	Satuan/Unit	2019	2020	2021
(1)	(2)	(5)	(6)	(7)
SOSIAL/SOCIAL				
Penduduk ¹² /Population ¹²	ribu/thousand	327,32	334,94 ¹	339,89 ²
Laju Pertumbuhan Penduduk ¹ /Population Growth ¹	%	0,89	1,33	1,98 ³
Umur Harapan Hidup Saat Lahir ⁵ /Life Expectancy at Birth ⁵	tahun/years	68,44	68,55	68,60
Harapan Lama Sekolah ⁵ /Expected Years of Schooling ⁵	tahun/years	13,32	13,33	13,34
Rata-rata Lama Sekolah ⁵ /Mean Years of Schooling ⁵	tahun/years	8,58	8,59	8,75
Pengeluaran per Kapita ⁵ /Expenditure per Capita ⁵	ribu rupiah/ thousand rupiahs	10 820	10 243	10 309
Tingkat Partisipasi Angkatan Kerja -TPAK ⁴ Labour Force Participation Rate-LFPR ⁴	%	64,54	68,28	67,02
Tingkat Pengangguran Terbuka-TPT ⁴ Unemployment Rate-UR ⁴	%	4,82	5,21	2,06
Penduduk Miskin ⁵ /Poor People ⁵	ribu/thousand	31,22	29,34	28,90
Persentase Penduduk Miskin ⁵ Percentage of Poor People ⁵	%	9,56	8,91	8,97
Indeks Pembangunan Manusia-IPM ⁶ Human Development Index ⁶		70,78	70,31	70,60
EKONOMI/ECONOMIC				
Produk Domestik Regional Bruto (PDRB) atasa Dasar Harga Berlaku ⁷ Gross Regional Domestic Product (GRDP) at Current Market Price ⁷	miliar rupiah billion rupiahs	31 869,96	33 748,58 ^x	38 839,34 ^{xx}
Laju Pertumbuhan Ekonomi ⁸ /Economic Growth ⁸	%	4,58	0,97 ^x	3,55 ^{xx}

- Catatan/Notes:
- ¹ Hasil Sensus Penduduk (SP) 2020 (September)/The Result of 2020 Population Census (September)
 - ² Hasil Proyeksi Penduduk Interim 2020–2023 (Pertengahan tahun/Juni)/The result of Interim Population Projection 2020–2023 (mid year/ June)
 - ³ Laju pertumbuhan penduduk dihitung berdasarkan penduduk tahun 2020 (September) dibandingkan dengan penduduk tahun 2021 (Juni)/ The growth rate refers to the change of the population in 2020 (September) to the population in 2021 (June)
 - ⁴ Kondisi Agustus/Condition at August
 - ⁵ Kondisi Maret/Condition at March
 - ⁶ Sejak tahun 2010, IPM dihitung dengan metode baru. Komponen IPM metode baru adalah angka harapan hidup saat lahir, harapan lama sekolah, rata-rata lama sekolah, dan pengeluaran per kapita/Since 2010, HDI was calculated using new method. New HDI component are life expectancy at birth, expected years of schooling, means years of schooling, and expenditure per capita
 - ⁷ Mulai tahun 2010 mengadopsi System of National Account 2008 (SNA 2008)/Since 2010 is in line with System of National Account 2008 (SNA 2008)
 - ⁸ Sebelum 2011 menggunakan tahun dasar 2000 (2000=100), mulai 2011 menggunakan tahun dasar 2010 (2010=100)/Before 2011 using 2000 base year (2000=100), since 2011 using 2010 base year (2010=100)

BAB 1 GEOGRAFI DAN IKLIM

Chapter 1 Geography and Climate

LUAS KECAMATAN DI KABUPATEN KUANTAN SINGINGI (KM²), 2021
Total Area of Subdistrict in Kuantan Singingi Regency (km²), 2021



Kabupaten Kuantan Singingi terletak antara 0°00'-1°00' lintang selatan dan 101°02'-101°55' bujur timur.

Kuantan Singingi Regency is located between 0°00'-1°00' south latitude and 101°02'-101°55' east longitude

PENJELASAN TEKNIS

1. Secara astronomis, Kuantan Singingi terletak antara $0^{\circ}00 - 1^{\circ}00$ Lintang Selatan dan $101^{\circ}02 - 101^{\circ}55$ Bujur Timur.
2. Berdasarkan posisi geografisnya, Kabupaten Kuantan Singingi memiliki batas-batas : Utara – Kabupaten Kampar dan Kabupaten Pelalawan, Selatan – Provinsi Jambi, Barat – Provinsi Sumatera Barat, Timur – Kabupaten Indragiri Hulu.
3. Kuantan Singingi terdiri dari 15 Kecamatan yaitu Kuantan Mudik, Hulu Kuantan, Gunung Toar, Pucuk Rantau, Singingi, Singingi Hilir, Kuantan Tengah, Sentajo Raya, Benai, Kuantan Hilir, Pangean, Logas Tanah Darat, Kuantan Hilir Seberang, Cerenti, dan Inuman.

TECHNICAL NOTES

1. *Astronomically, Kuantan Singingi is located between $0^{\circ}00 - 1^{\circ}00$ South Latitude and between $101^{\circ}02 - 101^{\circ}55$ East Longitude.*
2. *Based on its geographical position, Kuantan Singingi has boundaries as follows : North – Kampar Regency and Pelalawan Regency, South – Jambi Province, West – Sumatera Barat Province, East – Indragiri Hulu Regency.*
3. *Kuantan Singingi has 15 Subdistricts : Kuantan Mudik, Hulu Kuantan, Gunung Toar, Pucuk Rantau, Singingi, Singingi Hilir, Kuantan Tengah, Sentajo Raya, Benai, Kuantan Hilir, Pangean, Logas Tanah Darat, Kuantan Hilir Seberang, Cerenti, and Inuman.*

ULASAN

Wilayah Kabupaten Kuantan Singingi pada awalnya adalah beberapa kecamatan dibawah Kabupaten Indragiri Hulu. Berdasarkan Undang-Undang Nomor 53 Tahun 1999 Kabupaten Indragiri Hulu dimekarkan menjadi 2 Kabupaten yaitu Kabupaten Indragiri Hulu dan Kuantan Singingi. Saat ini Kabupaten Kuantan Singingi telah menjadi sebuah Kabupaten definitif yang mempunyai 15 kecamatan.

Jarak antara Ibukota Kabupaten ke Ibukota Kecamatan :

1. Teluk Kuantan – Lubuk Jambi : 22 Km
2. Teluk Kuantan – Lubuk Ambacang : 33 Km
3. Teluk Kuantan – Kampung Baru : 10 Km
4. Teluk Kuantan – Pangkalan : 70 Km
5. Teluk Kuantan – Muara Lembu : 35 Km
6. Teluk Kuantan – Koto Baru : 52 Km
7. Teluk Kuantan – Koto Sentajo : 8 Km
8. Teluk Kuantan – Benai : 10 Km
9. Teluk Kuantan – Baserah : 36 Km
10. Teluk Kuantan – Koto Rajo : 45 Km
11. Teluk Kuantan – Pangean : 30 Km
12. Teluk Kuantan – Perhentian Luas : 48 Km
13. Teluk Kuantan – Cerenti : 60 Km
14. Teluk Kuantan – Inuman : 47 Km

DESCRIPTION

Kuantan Singingi Regency was originally a number of sub-districts under the Indragiri Hulu Regency. Based on Law Number 53 of 1999, Indragiri Hulu Regency was divided into 2 Regencies, namely Indragiri Hulu and Kuantan Singingi Regencies. At present, Kuantan Singingi Regency has become a definitive Regency which has 15 sub-districts.

Distance between the Regency Capital to the Subdistricts Capital :

1. *Teluk Kuantan – Lubuk Jambi : 22 Km*
2. *Teluk Kuantan – Lubuk Ambacang : 33 Km*
3. *Teluk Kuantan – Kampung Baru : 10 Km*
4. *Teluk Kuantan – Pangkalan : 70 Km*
5. *Teluk Kuantan – Muara Lembu : 35 Km*
6. *Teluk Kuantan – Koto Baru : 52 Km*
7. *Teluk Kuantan – Koto Sentajo : 8 Km*
8. *Teluk Kuantan – Benai : 10 Km*
9. *Teluk Kuantan – Baserah : 36 Km*
10. *Teluk Kuantan – Koto Rajo : 45 Km*
11. *Teluk Kuantan – Pangean : 30 Km*
12. *Teluk Kuantan – Perhentian Luas : 48 Km*
13. *Teluk Kuantan – Cerenti : 60 Km*
14. *Teluk Kuantan – Inuman : 47 Km*

Berdasarkan posisi geografisnya, Kabupaten Kuantan Singingi memiliki batas-batas : Utara – Kabupaten Kampar dan Kabupaten Pelalawan, Selatan – Provinsi Jambi, Barat – Provinsi Sumatera Barat, Timur – Kabupaten Indragiri Hulu.

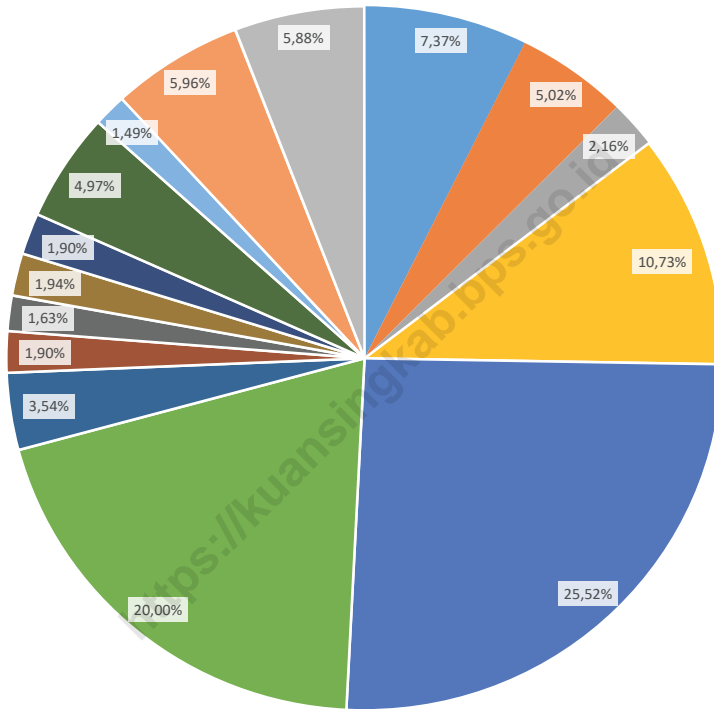
Kabupaten Kuantan Singingi pada umumnya beriklim tropis dengan curah hujan pada 2021 berkisar antara 117,50 – 277,50 mm per bulan

Based on its geographical position, Kuantan Singingi Regency has boundaries as follows : North - Kampar Regency and Pelalawan Regency, South - Jambi Province, West - West Sumatra Province, East - Indragiri Hulu Regency.

In general, Kuantan Singingi Regency has a tropical climate with rainfall in 2021 ranging from 117,50 – 277,50 mm per month.

<https://kuansingkab.bps.go.id>

Gambar 1.1 Luas Daerah menurut Kecamatan di Kabupaten Kuantan Singingi (%), 2021
Figures 1.1 Area of Subdistrict in Kuantan Singingi Regency (%), 2021

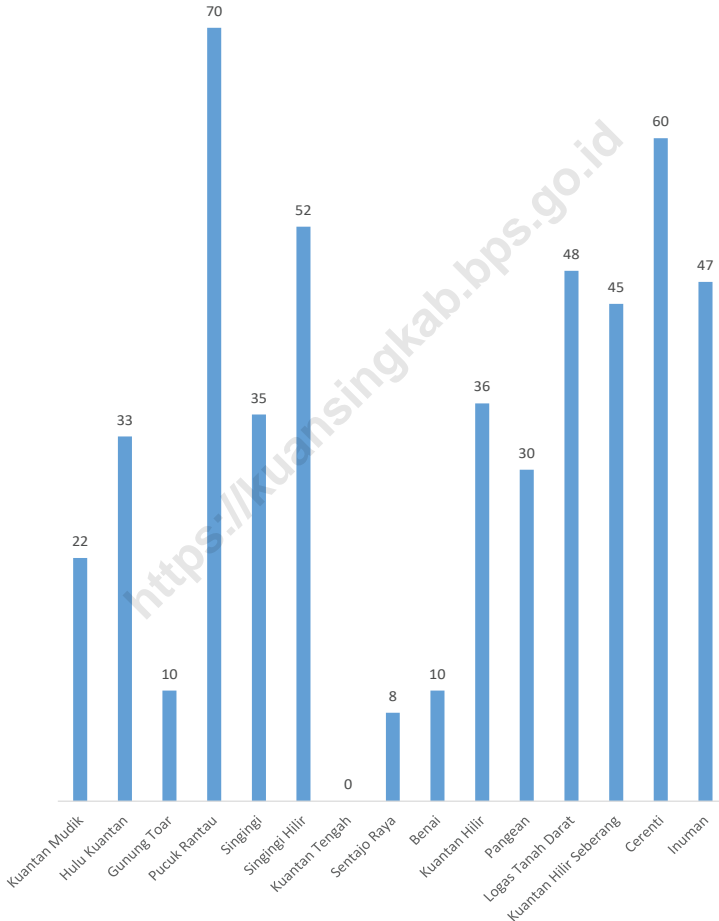


- Kuantan Mudik
- Hulu Kuantan
- Gunung Toar
- Pucuk Rantau
- Singingi
- Singingi Hilir
- Kuantan Tengah
- Sentajo Raya
- Benai
- Kuantan Hilir
- Pangean
- Logas Tanah Darat
- Kuantan Hilir Seberang
- Cerenti
- Inuman

Sumber/Source : Pemerintah Daerah Kabupaten Kuantan Singingi/ Regional Government of Kuantan Singingi Regency

Gambar
Figures 1.2

Jarak Ibukota Kecamatan ke Ibukota Kabupaten Kuantan Singingi (km), 2021
Distance to the Capital by Subdiscript in Kuantan Singingi Regency(km), 2021



Sumber/Source : Pemerintah Daerah Kabupaten Kuantan Singingi/ Regional Government of Kuantan Singingi Regency

1.1 KEADAAN GEOGRAFI GEOGRAPHY CONDITION

Tabel 1.1.1 **Luas Daerah dan Jumlah Pulau Menurut Kecamatan di Kabupaten Kuantan Singingi, 2021**
Table 1.1.1 **Total Area and Number of Islands by Subdistrict in Kuantan Singingi Regency, 2021**

Kecamatan Subdistrict	Ibukota Kecamatan Capital of Subdistrict	Luas Total Area (km ² /sq.km)
(1)	(2)	(3)
1. Kuantan Mudik	Lubuk Jambi	564,28
2. Hulu Kuantan	Lubuk Ambacang	384,40
3. Gunung Toar	Kampung Baru	165,25
4. Pucuk Rantau	Pangkalan	821,64
5. Singingi	Muara Lembu	1 953,66
6. Singingi Hilir	Koto Baru	1 530,97
7. Kuantan Tengah	Teluk Kuantan	270,74
8. Sentajo Raya	Koto Sentajo	145,70
9. Benai	Benai	124,66
10. Kuantan Hilir	Baserah	148,77
11. Pangean	Pangean	145,32
12. Logas Tanah Darat	Perhentian Luas	380,34
13. Kuantan Hilir Seberang	Koto Rajo	114,29
14. Cerenti	Cerenti	456,00
15. Inuman	Inuman	450,01
Kuantan Singingi	Teluk Kuantan	7 656,03

Lanjutan Tabel/*Continued Table* 1.1.1

Kecamatan <i>Subdistrict</i>		Persentase terhadap Luas Kabupaten <i>Percentage to Regency's Area</i>	Jumlah Pulau <i>Number of Islands</i>
(1)	(4)	(5)	
1. Kuantan Mudik	7,37	–	
2. Hulu Kuantan	5,02	–	
3. Gunung Toar	2,16	–	
4. Pucuk Rantau	10,73	–	
5. Singingi	25,52	–	
6. Singingi Hilir	20,00	–	
7. Kuantan Tengah	3,54	–	
8. Sentajo Raya	1,90	–	
9. Benai	1,63	–	
10. Kuantan Hilir	1,94	–	
11. Pangean	1,90	–	
12. Logas Tanah Darat	4,97	–	
13. Kuantan Hilir Seberang	1,49	–	
14. Cerenti	5,96	–	
15. Inuman	5,88	–	
Kuantan Singingi	100,00	–	

Sumber/*Source*: Pemerintah Daerah Kabupaten Kuantan Singingi / *Regional Government of Kuantan Singingi Regency*

Tabel 1.1.2 **Tinggi Wilayah dan Jarak ke Ibukota Kabupaten Menurut Kecamatan di Kabupaten Kuantan Singingi, 2021**
Table 1.1.2 **Altitude and Distance to the Capital of Regency by Subdistrict in Kuantan Singingi Regency, 2021**

Kecamatan Subdistrict		Tinggi Wilayah (mdpl) Altitude (m a.s.l)	Jarak ke Ibukota Kabupaten (km) Distance to the Capital of Regency (km)
(1)	(2)	(3)	(3)
1.	Kuantan Mudik	...	22
2.	Hulu Kuantan	...	33
3.	Gunung Toar	...	10
4.	Pucuk Rantau	...	70
5.	Singingi	...	35
6.	Singingi Hilir	...	52
7.	Kuantan Tengah	...	0
8.	Sentajo Raya	...	8
9.	Benai	...	10
10.	Kuantan Hilir	...	36
11.	Pangean	...	30
12.	Logas Tanah Darat	...	48
13.	Kuantan Hilir Seberang	...	45
14.	Cerenti	...	60
15.	Inuman	...	47
Kuantan Singingi		117,56	0

Catatan/Note: Tinggi wilayah adalah ketinggian kantor bupati/walikota yang dihitung menggunakan data DEMNAS BIG
 The height of the area is the height of regent/mayor office calculated using DEMNAS BIG

Sumber/Source: Pemerintah Daerah Kabupaten Kuantan Singingi / Regional Government of Kuantan Singingi Regency
 Digital Elevation Model Nasional (DEMNAS) BIG

1.2 KEADAAN IKLIM CLIMATE CONDITION

Tabel 1.2.1 **Jumlah Curah Hujan di Kabupaten Kuantan Singingi, 2017-2021 (mm)**
Table 1.2.1 **Number of Precipitation in Kuantan Singingi Regency, 2017-2021 (mm)**

Bulan Month	Jumlah Curah Hujan (mm) Number of Precipitation (mm)				
	2017	2018	2019	2020	2021
(1)	(2)	(3)	(4)	(5)	(6)
1. Januari	139,00	330,30	336,50	230,00	277,50
2. Februari	304,00	265,60	414,70	150,60	117,50
3. Maret	307,00	232,50	182,20	191,00	267,10
4. April	131,00	327,40	403,60	527,40	198,30
5. Mei	326,00	220,10	214,10	238,70	154,30
6. Juni	173,00	222,00	174,90	131,80	239,50
7. Juli	145,00	187,90	86,00	135,50	174,10
8. Agustus	216,00	165,00	94,30	192,70	198,50
9. September	215,00	139,80	85,20	263,00	203,50
10. Oktober	166,00	327,20	173,80	274,50	271,60
11. November	92,00	463,90	237,40	386,00	277,20
12. Desember	92,00	255,30	495,50	88,60	266,40
Rata-rata Rate	192,17	261,42	241,52	234,15	220,46

Sumber/Source: Dinas Pertanian Kabupaten Kuantan Singingi / Regional Agriculture Office of Kuantan Singingi Regency

Tabel 1.2.2 **Jumlah Hari Hujan di Kabupaten Kuantan Singingi, 2017-2021 (hari)**
Table 1.2.2 **Number of Rainy Days in Kuantan Singingi Regency, 2017-2021 (days)**

Bulan Month	Jumlah Hari Hujan (hari) Number of Rainy Days (days)				
	2017	2018	2019	2020	2021
(1)	(2)	(3)	(4)	(5)	(6)
1. Januari	7	16	16	11	15
2. Februari	12	11	15	7	10
3. Maret	13	14	11	10	13
4. April	12	13	16	16	11
5. Mei	10	10	10	10	11
6. Juni	7	10	8	6	8
7. Juli	7	8	5	8	7
8. Agustus	7	8	4	9	11
9. September	10	7	5	11	12
10. Oktober	7	15	13	13	12
11. November	5	19	12	14	11
12. Desember	5	13	20	6	13
Rata-rata Hari Hujan Rate of Rain Days	8	12	11	10	11

Sumber/Source: Dinas Pertanian Kabupaten Kuantan Singingi / Regional Agriculture Office of Kuantan Singingi Regency

Tabel
Table 1.2.3

Jumlah Titik Api Menurut Kecamatan di Kabupaten Kuantan Singingi, 2017-2021
Number of Hotspot by Subdistrict in Kuantan Singingi Regency, 2017-2021

Kecamatan Subdistrict		2017	2018	2019	2020	2021
(1)	(2)	(3)	(4)	(5)	(6)	(6)
1.	Kuantan Mudik	–	2	18	–	4
2.	Hulu Kuantan	1	–	–	1	–
3.	Gunung Toar	–	–	2	–	1
4.	Pucuk Rantau	2	–	–	–	–
5.	Singingi	3	1	–	–	–
6.	Singingi Hilir	3	–	6	1	–
7.	Kuantan Tengah	–	–	–	–	–
8.	Sentajo Raya	–	–	–	–	–
9.	Benai	1	1	–	–	–
10.	Kuantan Hilir	–	–	–	–	1
11.	Pangean	1	–	–	–	–
12.	Logas Tanah Darat	2	–	1	–	1
13.	Kuantan Hilir Seberang	–	–	–	–	–
14.	Cerenti	–	–	–	–	–
15.	Inuman	1	–	–	–	–
Jumlah Total		14	4	27	2	7

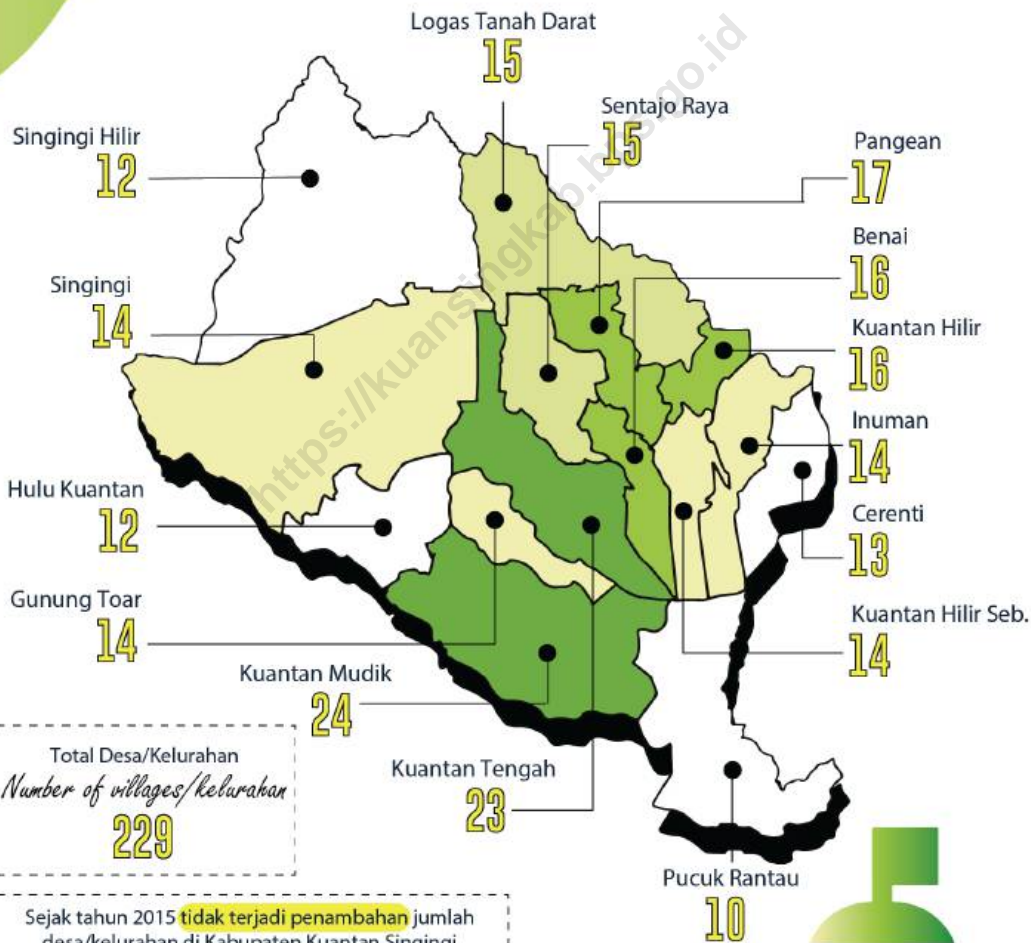
Sumber/Source: Dinas Lingkungan Hidup Kabupaten Kuantan Singingi / Regional Environmental Office of Kuantan Singingi Regency

BAB 2 PEMERINTAHAN

Chapter 2 Government

JUMLAH DESA/KELURAHAN DI KABUPATEN KUANTAN SINGINGI, 2021

Number of Villages/Kelurahan in Kuantan Singingi Regency, 2021



Total Desa/Kelurahan
Number of villages/kelurahan
229

Sejak tahun 2015 tidak terjadi penambahan jumlah desa/kelurahan di Kabupaten Kuantan Singingi
Since 2015 there has been no increase in numbers villages/kelurahan in Kuantan Singingi Regency

PENJELASAN TEKNIS

1. Anggota Dewan Perwakilan Rakyat Daerah (DPRD) dipilih melalui pemilihan umum (pemilu) dan dilantik dalam masa jabatan lima tahun.
2. Susunan Pemerintahan Kabupaten Kuantan Singingi terdiri dari Bupati, Wakil Bupati, Lembaga Tinggi Negara, Dinas Daerah, Lembaga Pemerintah Non Kementerian.
3. **Realisasi Penerimaan dan Pengeluaran Pemerintah Kabupaten** adalah realisasi/perhitungan APBD Provinsi pada tiap tahun anggaran.
4. **Pendapatan Asli Daerah (PAD)** adalah pendapatan yang diperoleh daerah yang dipungut berdasarkan peraturan daerah sesuai dengan peraturan perundang-undangan, guna keperluan daerah yang bersangkutan dalam membiayai kegiatannya.
5. **Dana Perimbangan** adalah dana yang bersumber dari pendapatan APBN yang dialokasikan kepada Daerah untuk mendanai kebutuhan daerah dalam rangka pelaksanaan desentralisasi.

TECHNICAL NOTES

1. *Members of the Regional People's Representative Council (DPRD) are elected through general elections (elections) and are appointed within a five-year term.*
2. *Kuantan Singingi Regency Government Structure consists of the Regent, Deputy Regent, State Higher Institutions, Regional Offices, Non-Ministerial Government Institutions.*
3. **Actual revenue and expenditure of Regency Government** is the realization / calculation of Provincial APBD in each fiscal year.
4. **Original Local Government Revenue** is revenue that withheld based on local regulations in accordance with the legislation, for the purposes of financing their activities.
5. **Balanced Budget** is the fund coming from the state budget that allocated to regions to fund their needs in the context of decentralization

ULASAN

Pada tahun 2001 saat awal terbentuknya Kabupaten Kuantan Singingi terdiri dari 6 kecamatan definitif dan 6 kecamatan pembantu, yang mencakup 10 kelurahan, 189 desa definitif dan satu desa persiapan. Berdasarkan Perda No. 16 tahun 2002, maka pada tahun 2002 Kabupaten Kuantan Singingi menjadi 12 kecamatan definitif dengan 10 kelurahan dan 190 desa definitif.

Pada Juli 2012, terjadi lagi pemekaran. Kabupaten Kuantan Singingi dimekarkan menjadi 15 kecamatan, dengan tambahan Kecamatan Pucuk Rantau, Kecamatan Sentajo Raya, dan Kecamatan Kuantan Hilir Seberang. Kini, Kabupaten Kuantan Singingi terdiri dari 15 kecamatan dengan 11 kelurahan dan 218 desa.

Hingga Desember 2020 tercatat sebanyak 5.340 Pegawai Negeri Sipil yang bekerja di Pemerintah Daerah Kabupaten Kuantan Singingi baik di lingkungan Kabupaten maupun Kecamatan.

Dalam Perencanaan Anggaran dan Belanja Daerah, Pemerintah menganut prinsip anggaran berimbang dan dinamis. Realisasi penerimaan keuangan Kabupaten Kuantan Singingi hingga Desember 2020 berjumlah Rp 1.449,81 Milyar. Menurun dari penerimaan pada akhir tahun 2019 (Rp 1.521,24 Milyar).

DESCRIPTION

In 2001 when Kuantan Singingi Regency was formed, it consisted of 6 definitive subdistricts and 6 non-definitive subdistricts, which included 10 villages, 189 definitive villages and one preparatory village. Based on Perda No. 16 of 2002, then in 2002 Kuantan Singingi District became 12 definitive subdistricts with 10 villages and 190 definitive villages.

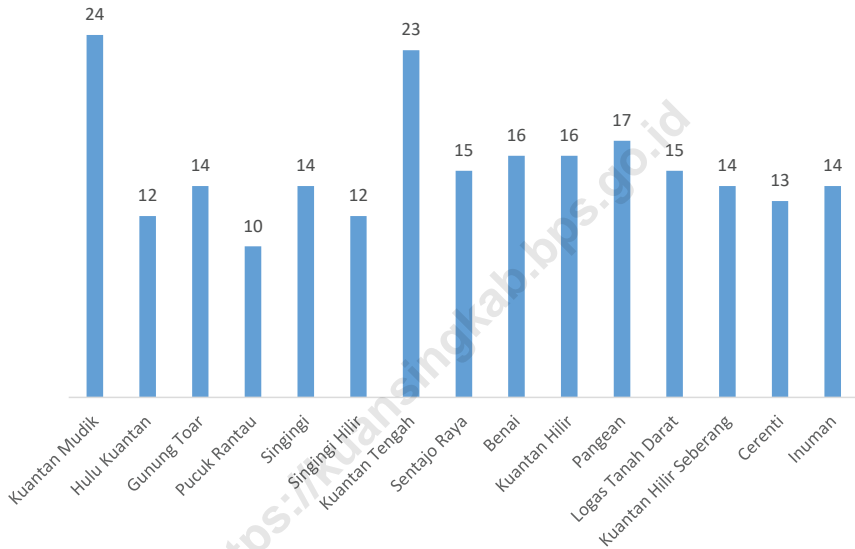
In July 2012, there was another division. Kuantan Singingi Regency was divided into 15 subdistricts, with Pucuk Rantau District, Sentajo Raya District, and Kuantan Hilir Seberang District as new Subdistricts. Now, Kuantan Singingi Regency consists of 15 subdistricts with 11 villages and 218 villages.

Until December 2020 there were 5.340 Civil Servants working in the Kuantan Singingi Regional Government both in the Regency and Subdistricts.

In planning the state budget the government adopts a balanced and dynamic budget principle. The realization of regional financial revenue of Kuantan Singingi Regency until December 2020 was 1.449,81 billion rupiah. Decrease than revenue at the end of 2019 (1.521,24 billion rupiah).

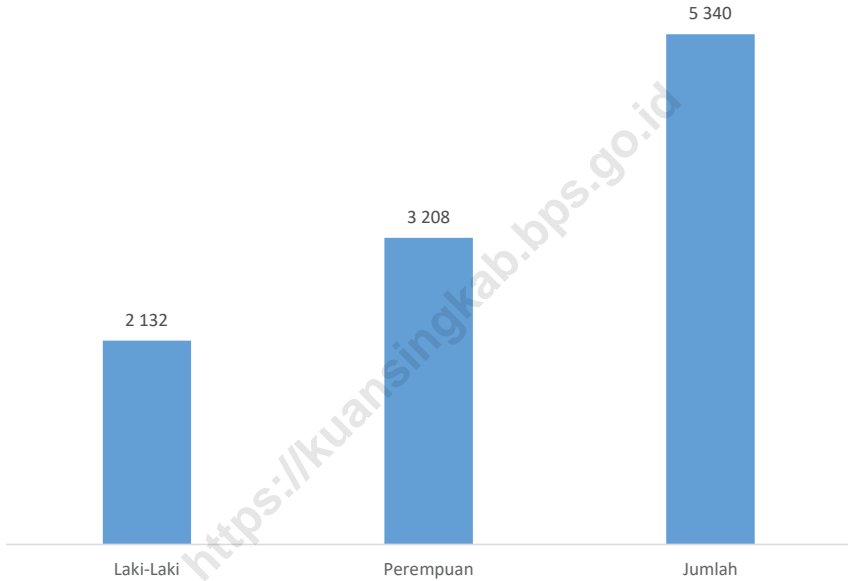
Gambar
Figures 2.1

Jumlah Desa/Kelurahan Menurut Kecamatan di Kabupaten Kuantan Singingi, 2021
Number of Villages/Kelurahan by Subdistrict in Kuantan Singingi Regency, 2021



Sumber/Source : Peraturan Kepala Badan Pusat Statistik Nomor 29 Tahun 2018 Tanggal 15 Januari 2018 tentang Perubahan Atas Peraturan Kepala Badan Pusat Statistik Nomor 55 Tahun 2017 tentang Kode dan Nama Wilayah Kerja Statistik Tahun 2017
Chief Statistician Regulation Number 29/2018, January 15 2018, as a revision of Chief Statistician Regulation Number 55 of 2017 on Code and Name of Regional Level of Data Collection

Gambar 2.2 Jumlah Pegawai Negeri Sipil Menurut Jenis Kelamin di Kabupaten Kuantan Singingi, Desember 2020
Number of Civil Servants by Sex in Kuantan Singingi Regency, December 2020



Sumber/Source: Badan Kepegawaian, Pendidikan, dan Pelatihan Kabupaten Kuantan Singingi
Regional Personnel, Education, and Training Agency of Kuantan Singingi Regency

2.1 WILAYAH ADMINISTRATIF ADMINISTRATIVE AREA

Tabel 2.1.1 **Jumlah Desa¹/Kelurahan Menurut Kecamatan di Kabupaten Kuantan Singingi, 2017–2021**
Table 2.1.1 **Number of Villages¹/Kelurahan by Subdistrict in Kuantan Singingi Regency, 2017–2021**

Kecamatan Subdistrict	2017	2018	2019	2020	2021
(1)	(2)	(3)	(4)	(5)	(6)
1. Kuantan Mudik	24	24	24	24	24
2. Hulu Kuantan	12	12	12	12	12
3. Gunung Toar	14	14	14	14	14
4. Pucuk Rantau	10	10	10	10	10
5. Singingi	14	14	14	14	14
6. Singingi Hilir	12	12	12	12	12
7. Kuantan Tengah	23	23	23	23	23
8. Sentajo Raya	15	15	15	15	15
9. Benai	16	16	16	16	16
10. Kuantan Hilir	16	16	16	16	16
11. Pangean	17	17	17	17	17
12. Logas Tanah Darat	15	15	15	15	15
13. Kuantan Hilir Seberang	14	14	14	14	14
14. Cerenti	13	13	13	13	13
15. Inuman	14	14	14	14	14
Kuantan Singigi	229	229	229	229	229

Catatan/Note: ¹Termasuk Unit Permukiman Transmigrasi (UPT)/Include Transmigration Settlement Unit
Sumber/Source: Peraturan Kepala Badan Pusat Statistik Nomor 1 Tahun 2020 Tanggal 5 Februari 2020 tentang Perubahan Atas Peraturan Kepala Badan Pusat Statistik Nomor 3 Tahun 2019 tentang Kode dan Nama Wilayah Kerja Statistik Tahun 2019/Chief Statistician Regulation Number 1/2020, February 5 2020, as a revision of Chief Statistician Regulation Number 3 of 2019 on Code and Name of Regional Level of Data Collection.

Tabel
Table 2.1.2**Status Desa/Kelurahan per Kecamatan di Kabupaten Kuantan Singingi, 2021**
Status of Villages/Kelurahan by Subdistrict in Kuantan Singingi Regency, 2021

Kecamatan Subdistrict	Jumlah Desa/ Kelurahan Number of Villages/ Kelurahan	Status Status	
		Perkotaan Urban	Perdesaan Rural
(1)	(2)	(3)	(4)
1. Kuantan Mudik	24	1	23
2. Hulu Kuantan	12	–	12
3. Gunung Toar	14	–	14
4. Pucuk Rantau	10	–	10
5. Singingi	14	7	7
6. Singingi Hilir	12	–	12
7. Kuantan Tengah	23	7	16
8. Sentajo Raya	15	–	15
9. Benai	16	2	14
10. Kuantan Hilir	16	1	15
11. Pangean	17	–	17
12. Logas Tanah Darat	15	–	15
13. Kuantan Hilir Seberang	14	–	14
14. Cerenti	13	1	12
15. Inuman	14	–	14
Kuantan Singingi	229	19	210

Sumber/Source: Master File Desa (MFD) 2021 Semester 2, Badan Pusat Statistik
Online MFD 2021 Even Semester Data, Statistics Indonesia

Tabel
Table 2.1.3

**Nama Desa/Kelurahan dan Status Pemerintahan di
Kabupaten Kuantan Singingi, 2021**
*Name and Status of Villages/Kelurahan in Kuantan Singingi
Regency, 2021*

Kecamatan Subdistrict	Desa / Kelurahan Villages/Kelurahan	Status Pemerintahan Status
(1)	(2)	(3)
(010) Kuantan Mudik	(005) Pantai	Desa
	(006) Air Buluh	Desa
	(007) Lubuk Ramo	Desa
	(008) Koto Cengar	Desa
	(009) Seberang Cengar	Desa
	(010) Sangau	Desa
	(011) Banjar Padang	Desa
	(012) Lubuk Jambi	Kelurahan
	(013) Koto Lubuk Jambi	Desa
	(014) Kasang	Desa
	(016) Aur Duri	Desa
	(017) Bukit Kauman	Desa
	(018) Sungai Manau	Desa
	(028) Saik	Desa
	(029) Pebaun Hulu	Desa
	(030) Pebaun Hilir	Desa
	(031) Kinali	Desa
	(032) Pulau Binjai	Desa
	(033) Seberang Pantai	Desa
	(034) Luai	Desa
(035) Rantau Sialang	Desa	
(036) Banjar Guntung	Desa	
(038) Bukit Pedusunan	Desa	
(041) Muaro Tombang	Desa	

Lanjutan Tabel/Continued Table 2.1.3

Kecamatan Subdistrict	Desa / Kelurahan Villages/Kelurahan	Status Pemerintahan Status
(1)	(2)	(3)
(011) Hulu Kuantan	(001) Sungai Kelelawar	Desa
	(002) Sungai Alah	Desa
	(003) Lubuk Ambacang	Desa
	(004) Koto Kombu	Desa
	(005) Sumpu	Desa
	(006) Inuman	Desa
	(007) Tanjung Medang	Desa
	(008) Mudik Ulo	Desa
	(009) Sungai Pinang	Desa
	(010) Tanjung	Desa
	(011) Serosah	Desa
	(012) Sampurago	Desa
(012) Gunung Toar	(001) Pulau Rumput	Desa
	(002) Koto Gunung	Desa
	(003) Teluk Beringin	Desa
	(004) Pulau Mungkur	Desa
	(005) Seberang Gunung	Desa
	(006) Teberau Panjang	Desa
	(007) Gunung	Desa
	(008) Toar	Desa
	(009) Kampung Baru	Desa
	(010) Petapahan	Desa
	(011) Lubuk Terantang	Desa
	(012) Siberobah	Desa
	(013) Pisang Berebus	Desa
	(014) Seberang Sungai	Desa

Lanjutan Tabel/*Continued Table 2.1.3*

Kecamatan <i>Subdistrict</i>	Desa / Kelurahan <i>Villages/Kelurahan</i>	Status Pemerintahan <i>Status</i>
(1)	(2)	(3)
(013) Pucuk Rantau	(001) Perhentian Sungkai	Desa
	(002) Sungai Besar	Desa
	(003) Sungai Besar Hilir	Desa
	(004) Ibul	Desa
	(005) Kampung Baru Ibul	Desa
	(006) Pangkalan	Desa
	(007) Muaro Tobek	Desa
	(008) Muaro Tiu Makmur	Desa
	(009) Muara Petai	Desa
	(010) Setiang	Desa
(020) Singingi	(001) Pangkalan Indarung	Desa
	(002) Pulau Padang	Desa
	(003) Muara Lembu	Kelurahan
	(004) Logas	Desa
	(005) Sungai Bawang	Desa
	(006) Air Mas	Desa
	(007) Sumber Datar	Desa
	(008) Sungai Keranji	Desa
	(009) Pasir Emas	Desa
	(010) Sungai Sirih	Desa
	(011) Kebun Lado	Desa
	(013) Sungai Kuning	Desa
	(014) Petai Baru	Desa
	(015) Logas Hilir	Desa

Lanjutan Tabel/Continued Table 2.1.3

Kecamatan Subdistrict	Desa / Kelurahan Villages/Kelurahan	Status Pemerintahan Status
(1)	(2)	(3)
(021) Singingi Hilir	(001) Petai	Desa
	(002) Sungai Buluh	Desa
	(003) Simpang Raya	Desa
	(004) Koto Baru	Desa
	(005) Sumber Jaya	Desa
	(006) Suka Damai	Desa
	(007) Muara Bahan	Desa
	(008) Bukit Raya	Desa
	(009) Beringin Jaya	Desa
	(010) Sukamaju	Desa
	(011) Sungai Paku	Desa
	(012) Tanjung Pauh	Desa
(030) Kuantan Tengah	(001) Bandar Alai	Desa
	(002) Pulau Kedundung	Desa
	(003) Pulau Aro	Desa
	(004) Seberang Taluk	Desa
	(005) Pulau Baru	Desa
	(006) Koto Tuo	Desa
	(007) Kopah	Desa
	(008) Jaya	Desa
	(009) Munsalo	Desa
	(015) Beringin Taluk	Desa
(016) Sawah	Desa	
(017) Pasar Taluk	Kelurahan	
(018) Koto Taluk	Desa	
(019) Simpang Tiga	Kelurahan	

Lanjutan Tabel/*Continued Table 2.1.3*

Kecamatan <i>Subdistrict</i>	Desa / Kelurahan <i>Villages/Kelurahan</i>	Status Pemerintahan <i>Status</i>
(1)	(2)	(3)
(030) Kuantan Tengah	(020) Pulau Godang	Desa
	(021) Koto Kari	Desa
	(022) Pintu Gobang	Desa
	(023) Jake	Desa
	(024) Sitorajo	Desa
	(025) Seberang Teluk Hilir	Desa
	(026) Sungai Jering	Kelurahan
	(027) Titian Modang Kopah	Desa
	(028) Pulau Banjar Kari	Desa
	(031) Sentajo Raya	(001) Pulau Kopung
(002) Kampung Baru Sentajo		Desa
(003) Koto Sentajo		Desa
(004) Muaro Sentajo		Desa
(005) Pulau Komang		Desa
(006) Beringin Jaya		Kelurahan
(007) Jalur Patah		Desa
(008) Teratak Air Hitam		Desa
(009) Parit Teratak Air Hitam		Desa
(010) Seberang Teratak Air Hitam		Desa
(011) Geringging Baru		
(012) Marsawa		Desa
(013) Langsung Hulu		Desa
(014) Muara Langsung		Desa
(015) Geringging Jaya		Desa

Lanjutan Tabel/Continued Table 2.1.3

Kecamatan Subdistrict	Desa / Kelurahan Villages/Kelurahan	Status Pemerintahan Status	
(1)	(2)	(3)	
(040) Benai	(001) Koto Benai	Desa	
	(002) Talontam	Desa	
	(003) Banjar Benai	Desa	
	(004) Gunung Kesiangan	Desa	
	(005) Banjar Lopak	Desa	
	(006) Pulau Kalimantan	Desa	
	(007) Tanjung	Desa	
	(008) Pulau Ingu	Desa	
	(009) Simandolak	Desa	
	(012) Tebing Tinggi	Desa	
	(013) Pulau Lancang	Desa	
	(014) Pulau Tengah	Desa	
	(015) Ujung Tanjung	Desa	
	(016) Siberakun	Desa	
	(017) Benai	Kelurahan	
	(018) Benai Kecil	Desa	
	(050) Kuantan Hilir	(020) Pulau Kijang	Desa
		(021) Banuaran	Desa
(022) Koto Tuo		Desa	
(023) Pasar Usang Baserah		Kelurahan	
(024) Pulau Madinah		Desa	
(025) Kampung Tengah		Desa	
(026) Kepala Pulau		Desa	
(035) Kampung Medan		Desa	
(036) Pasar Baru Baserah		Kelurahan	
(037) Simpang Tanah Lapang	Desa		

Lanjutan Tabel/*Continued Table 2.1.3*

Kecamatan <i>Subdistrict</i>	Desa / Kelurahan <i>Villages/Kelurahan</i>	Status Pemerintahan <i>Status</i>
(1)	(2)	(3)
(050) Kuantan Hilir	(038) Kampung Madura	Desa
	(039) Rawang Bonto	Desa
	(040) Dusun Tuo	Desa
	(041) Gunung Melintang	Desa
	(042) Teratak Baru	Desa
(051) Pangean	(043) Simpang Pulau Beralo	Desa
	(001) Pematang	Desa
	(002) Padang Kunik	Desa
	(003) Padang Tanggung	Desa
	(004) Teluk Pauh	Desa
	(005) Tanah Bekali	Desa
	(006) Pulau Deras	Desa
	(007) Pulau Kumpai	Desa
	(008) Pulau Tengah	Desa
	(009) Koto Pangean	Desa
	(010) Sukaping	Desa
	(011) Pulau Rengas	Desa
	(012) Pauh Angit	Desa
	(013) Rawang Binjai	Desa
	(014) Pasar Baru Pangean	Desa
	(015) Pauh Angit Hulu	Desa
	(016) Sako	Desa
(017) Sungai Langsung	Desa	

Lanjutan Tabel/*Continued Table 2.1.3*

Kecamatan <i>Subdistrict</i>	Desa / Kelurahan <i>Villages/Kelurahan</i>	Status Pemerintahan <i>Status</i>
(1)	(2)	(3)
(052) Logas Tanah Darat	(001) Sikijang	Desa
	(002) Teratak Rendah	Desa
	(003) Perhentian Luas	Desa
	(004) Logas	Desa
	(005) Sungai Rambai	Desa
	(006) Rambahan	Desa
	(007) Lubuk Kebun	Desa
	(008) Situgal	Desa
	(009) Hulu Teso	Desa
	(010) Sukaraja	Desa
	(011) Sako Margasari	Desa
	(012) Giri Sako	Desa
	(013) Kuantan Sako	Desa
	(014) Sidodadi	Desa
	(015) Bumi Mulya	Desa
(053) Kuantan Hilir Seberang	(001) Tanjung Pisang	Desa
	(002) Pengalian	Desa
	(003) Kasang Limau Sundai	Desa
	(004) Teratak Jering	Desa
	(005) Koto Rajo	Desa
	(006) Danau	Desa
	(007) Lumbok	Desa
	(008) Pelukahan	Desa
	(009) Pulau Baru	Desa
	(010) Tanjung	Desa
	(011) Sungai Serik	Desa

Lanjutan Tabel/*Continued Table 2.1.3*

Kecamatan <i>Subdistrict</i>	Desa / Kelurahan <i>Villages/Kelurahan</i>	Status Pemerintahan <i>Status</i>
(1)	(2)	(3)
(053) Kuantan Hilir Seberang	(012) Rawang Oguang	Desa
	(013) Pulau Kulur	Desa
	(014) Pulau Beralo	Desa
(060) Cerenti	(003) Sikakak	Desa
	(004) Pulau Jambu	Desa
	(005) Pulau Bayur	Desa
	(006) Pulau Panjang Cerenti	Desa
	(007) Teluk Pauh	Desa
	(008) Pesikaian	Desa
	(009) Koto Cerenti	Desa
	(010) Koto Peraku	Kelurahan
	(011) Pasar Cerenti	Kelurahan
	(012) Kampung Baru	Desa
	(013) Kompe Berangin	Desa
	(014) Tanjung Medan	Desa
(015) Kampung Baru Timur	Desa	

Lanjutan Tabel/*Continued Table 2.1.3*

Kecamatan Subdistrict	Desa / Kelurahan Villages/Kelurahan	Status Pemerintahan Status
(1)	(2)	(3)
(061) Inuman	(001) Pulau Panjang Hulu	Desa
	(002) Pulau Panjang Hilir	Desa
	(003) Bedeng Sikuran	Desa
	(004) Banjar Nantigo	Desa
	(005) Pasar Inuman	Desa
	(006) Pulau Sipan	Desa
	(007) Pulau Busuk	Desa
	(008) Koto Inuman	Desa
	(009) Sigaruntang	Desa
	(010) Pulau Busuk Jaya	Desa
	(011) Seberang Pulau Busuk	Desa
	(012) Ketaping Jaya	Desa
	(013) Lebu Lurus	Desa
	(014) Kampung Baru Koto	Desa

Sumber/*Source*: Master File Desa (MFD) 2021 Semester 2, Badan Pusat Statistik
Online MFD 2021 Even Semester Data, Statistics Indonesia

2.2 PEMILIHAN UMUM GENERAL ELECTION

Tabel 2.2.1 **Nama - Nama Pejabat Bupati di Kabupaten Kuantan Singingi, 2000 – 2021**
Table 2.2.1 **Name of Regent in Kuantan Singingi Regency, 2000 – 2021**

	Nama <i>Name</i>	Jabatan <i>Occupation</i>	Periode <i>Period</i>
	(1)	(2)	(3)
1.	Drs. Rusdi S. Abrus	Bupati	Tahun 2000 – 2001
2.	Drs. H. Asrul Ja'far	Bupati	Tahun 2001 – 2005
3.	H. Sukarmis	Bupati	Tahun 2006 – 2011
4.	H. Sukarmis	Bupati	Tahun 2011 – 2015
5.	Drs. H. Mursini, M.Si	Bupati	Tahun 2016 – 2021
6.	Andi Putra, S.H., M.H.	Bupati	Tahun 2021 –
7.	Drs. H. Suhardiman Amby, Ak, MM	Plt. Bupati	Tahun 2021 –

Sumber/Source: Sekretariat DPRD Kabupaten Kuantan Singingi
Secretariat of Regional House of Representatives of Kuantan Singingi Regency

Tabel
Table 2.2.2**Nama Ketua DPRD di Kabupaten Kuantan Singingi, 2000 – 2021**
Name of DPRD Chairman in Kuantan Singingi Regency, 2000 – 2021

	Nama Name	Jabatan Occupation	Periode Period
	(1)	(2)	(3)
1.	H. Sukarmis	Ketua DPRD	Tahun 2000 – 2004
2.	H. Sukarmis	Ketua DPRD	Tahun 2004 – 2006
3.	Marwan Yohanis, S.Sos	Ketua DPRD	Tahun 2006 – 2009
4.	Muslim, S.Sos	Ketua DPRD	Tahun 2009 – 2014
5.	Andi Putra, S.H., M.H.	Ketua DPRD	Tahun 2014 – 2019
6.	Andi Putra, S.H., M.H.	Ketua DPRD	Tahun 2019 – 2021
7.	Dr. Adam, S.H., M.H.	Ketua DPRD	Tahun 2021 –

Sumber/Source: Sekretariat DPRD Kabupaten Kuantan Singingi
Secretariat of Regional House of Representatives of Kuantan Singingi Regency

Tabel
Table 2.2.3

Banyaknya Anggota DPRD Kabupaten Kuantan Singingi Menurut Komisi dan Jenis Kelamin, 2020
Number of Regional House of Representatives's Members by Commission and Sex in Kuantan Singingi Regency, 2020

Komisi Commision		Laki-laki Male	Perempuan Female	Jumlah Total
(1)		(2)	(3)	(4)
1.	Pimpinan	3	–	3
2.	Komisi I	10	1	11
3.	Komisi II	11	–	11
4.	Komisi III	10	–	10
Jumlah/Total		34	1	35
2019		34	1	35
2018		33	2	35
2017		33	2	35

Sumber/Source: Sekretariat DPRD Kabupaten Kuantan Singingi
Secretariat of Regional House of Representatives of Kuantan Singingi Regency

Tabel
Table 2.2.4

Alat Kelengkapan Dewan (AKD) di DPRD Kabupaten Kuantan Singingi dan Anggotanya, Masa Jabatan 2019–2024
Board of Regional House of Representatives's in Kuantan Singingi Regency, 2019 – 2024

AKD Board	Nama Lengkap Full Name	Jabatan Occupation
(1)	(2)	(3)
Pimpinan	Andi Putra, SH, MH	Ketua DPRD
	Zulhendri, S.PWK.	Wakil Ketua 1
	Juprizal, S.E., M.Si.	Wakil Ketua 2
Komisi I	Jefri Antoni, S.T.	Ketua Komisi I
	Maspar Mahmur, S.E.	Wakil Ketua Komisi I
	Hj. Juniwarti	Sekretaris Komisi I
	Syafril, S.T.	Anggota Komisi I
	Erdizal Is	Anggota Komisi I
	H. Hamzah Alim	Anggota Komisi I
	Arpison	Anggota Komisi I
	Gamal Harsum	Anggota Komisi I
	Gusmir Indra	Anggota Komisi I
	Naswan, S.E.	Anggota Komisi I
	Dr. Adam, S.H., M.H.	Anggota Komisi I
Komisi II	Muslim, S.Sos., M.Si.	Ketua Komisi II
	Darwis, S.T.	Wakil Ketua Komisi II
	Hengki Rustop, S.Sos.	Sekretaris Komisi II
	Satria Mandala Putra, S.Si.	Anggota Komisi II
	Agung Rahmat Hidayat	Anggota Komisi II
	Weri Naldi	Anggota Komisi II
	Riko Nanda	Anggota Komisi II
	Solehudin, S.Sos.	Anggota Komisi II
	Azrori Analke Apas	Anggota Komisi II
	Satra Febriawan, S.Pi., M.Si.	Anggota Komisi II
	Endri Yupet, S.H.	Anggota Komisi II

Lanjutan Tabel/*Continued Table 2.2.4*

AKD Board	Nama Lengkap Full Name	Jabatan Occupation
(1)	(2)	(3)
Komisi III	Romi Alfisah Putra, S.E.	Ketua Komisi III
	H. Supriyanto, S.Ag.	Wakil Ketua Komisi III
	Aswimar, S.E., M.E.	Sekretaris Komisi III
	Mahmudi, S.I.P.	Anggota Komisi III
	Fedrios Gusni	Anggota Komisi III
	Jepriadi	Anggota Komisi III
	Jhonson Sihombing	Anggota Komisi III
	Drs. H. Darmizar	Anggota Komisi III
	H. Sutoyo	Anggota Komisi III
	Hisron	Anggota Komisi III
Badan Anggaran (Banggar)	Andi Putra, SH, MH	Pimpinan Banggar
	Zulhendri, S.PWK.	Pimpinan Banggar
	Juprizal, S.E., M.Si.	Pimpinan Banggar
	H. Wariman DW, S.P., M.Si.	Sekretaris
	Dr. Adam, S.H., M.H.	Anggota Banggar
	Endri Yupet, S.H.	Anggota Banggar
	Romi Alfisah Putra, S.E.	Anggota Banggar
	Solehudin, S.Sos.	Anggota Banggar
	Gusmir Indra	Anggota Banggar
	Erdizal Is	Anggota Banggar
	Arpison	Anggota Banggar
	Maspar Mahmur, S.E.	Anggota Banggar
	Darwis, S.T.	Anggota Banggar
	Azrori Analke Apas	Anggota Banggar
Drs. H. Darmizar	Anggota Banggar	

Lanjutan Tabel/*Continued Table 2.2.4*

AKD Board	Nama Lengkap Full Name	Jabatan Occupation
(1)	(2)	(3)
Badan Anggaran (Banggar)	Fedrios Gusni	Anggota Banggar
	Jefri Antoni, S.T.	Anggota Banggar
	Muslim, S.Sos., M.Si.	Anggota Banggar
	Jhonson Sihombing	Anggota Banggar
	Satria Mandala Putra, S.Si.	Anggota Banggar
	Mahmudi, S.I.P.	Anggota Banggar
Badan Musyawarah (Banmus)	Andi Putra S.H., M.H.	Pimpinan Banmus
	Zulhendri, S.PWK.	Pimpinan Banmus
	Juprizal, S.E., M.Si.	Pimpinan Banmus
	H. Wariman DW, S.P., M.Si.	Sekretaris
	Satra Febriawan, S.Pi., M.Si.	Anggota Banmus
	H. Sutoyo	Anggota Banmus
	Hison	Anggota Banmus
	Aswimar, S.E., M.E.	Anggota Banmus
	Hengki Rustop, S.Sos.	Anggota Banmus
	Jepriadi	Anggota Banmus
	H. Supriyanto, S.Ag.	Anggota Banmus
	Naswan, S.E.	Anggota Banmus
	Weri Naldi	Anggota Banmus
	H. Hamzah Alim	Anggota Banmus
	Riko Nanda	Anggota Banmus
Gamal Harsum	Anggota Banmus	
Hj. Juniwanti	Anggota Banmus	
Syafril, S.T.	Anggota Banmus	
Agung Rahmat Hidayat	Anggota Banmus	

Lanjutan Tabel/*Continued Table 2.2.4*

AKD Board	Nama Lengkap Full Name	Jabatan Occupation
(1)	(2)	(3)
Badan Kehormatan	Syafril, S.T.	Ketua BK
(BK)	H. Sutoyo	Wakil Ketua BK
	H. Wariman DW, S.P., M.Si.	Sekretaris
	Maspar Mahmur, S.E.	Anggota BK
	Gamal Harsum	Anggota BK
	Erdizal Is	Anggota BK
Badan Pembentukan	Sastra Febriawan, S.Pi., M.Si.	Ketua Bapemperda
Peraturan Daerah	H. Hamzah Alim	Wakil Ketua Bapemperda
(Bapemperda)	H. Wariman DW, S.P., M.Si.	Sekretaris
	Hengki Rustop, S.Sos.	Anggota Bapemperda
	Agung Rahmat Hidayat	Anggota Bapemperda
	Drs. H. Darmizar	Anggota Bapemperda
	Naswan, S.E.	Anggota Bapemperda
	H. Suprigianto, S.Ag.	Anggota Bapemperda
	Satria Mandala Putra, S.Si.	Anggota Bapemperda
	Muslim, S.Sos., M.Si.	Anggota Bapemperda
	Dr. Adam, S.H., M.H.	Anggota Bapemperda

Sumber/*Source*: Sekretariat DPRD Kabupaten Kuantan Singingi
Secretariat of Regional House of Representatives of Kuantan Singingi Regency

Tabel
Table 2.2.5

Banyaknya Sidang/Rapat Menurut Jenis Sidang dan Bulan di Kabupaten Kuantan Singingi, 2020
Number of Committee's Meeting/Session by Type of Meeting and Month in Kuantan Singingi Regency, 2020

Bulan Month	Jenis Sidang Type of Meeting		
	Paripurna Plenary Meeting	Pimpinan DPRD DPRD Leader	Fraksi Fraction
(1)	(2)	(3)	(4)
1. Januari	–	–	–
2. Februari	1	–	–
3. Maret	–	–	–
4. April	–	–	–
5. Mei	–	–	–
6. Juni	3	–	–
7. Juli	4	–	–
8. Agustus	4	–	–
9. September	7	–	–
10. Oktober	–	–	–
11. November	9	–	–
12. Desember	–	–	–
Jumlah/Total	28	–	–
2019 ¹
2018	30	–	–
2017	21	1	–
2016 ¹

Lanjutan Tabel/*Continued Table* 2.2.5

Bulan <i>Month</i>	Jenis Sidang <i>Type of Meeting</i>		
	Konsultasi <i>Consultation</i>	Badan Musyawarah <i>Deliberation Committee</i>	Badan Anggaran <i>Budget Committee</i>
(1)	(5)	(6)	(7)
1. Januari	–	1	–
2. Februari	–	1	–
3. Maret	–	1	–
4. April	–	1	–
5. Mei	–	1	–
6. Juni	–	1	–
7. Juli	–	1	–
8. Agustus	–	1	–
9. September	–	1	14
10. Oktober	–	1	–
11. November	–	1	20
12. Desember	–	1	–
Jumlah/Total	–	12	34
2019 ¹
2018	12	12	3
2017	12	12	8
2016 ¹

Lanjutan Tabel/*Continued Table 2.2.5*

Bulan Month	Jenis Sidang Type of Meeting		
	Bapemperda Regulatory Committee	Badan Kehormatan Honor Committee	Panitia Khusus Special Committee
(1)	(8)	(9)	(10)
1. Januari	–	–	–
2. Februari	–	–	–
3. Maret	–	–	–
4. April	–	–	–
5. Mei	–	–	–
6. Juni	–	–	–
7. Juli	–	–	1
8. Agustus	–	–	–
9. September	–	–	–
10. Oktober	–	–	–
11. November	–	–	2
12. Desember	–	–	–
Jumlah/Total	–	–	3
2019 ¹
2018	–	12	2
2017	–	12	5
2016 ¹

Catatan/Note: ¹Data Tahun 2016 dan 2019 tidak tersedia / 2016 dan 2019 data is not available

Sumber/Source: Sekretariat DPRD Kabupaten Kuantan Singingi
Secretariat of Regional House of Representatives of Kuantan Singingi Regency

Tabel
Table 2.2.6

Banyaknya Sidang/Rapat Komisi Menurut Bulan di Kabupaten Kuantan Singingi, 2020
Number of Commission Meeting/Session by Month, in Kuantan Singingi Regency, 2020

Bulan Month	Komisi Commission		
	I	II	III
(1)	(2)	(3)	(4)
1. Januari	–	–	2
2. Februari	2	1	1
3. Maret	–	2	1
4. April	1	–	–
5. Mei	–	–	–
6. Juni	2	2	11
7. Juli	5	3	2
8. Agustus	3	5	12
9. September	3	2	–
10. Oktober	–	2	–
11. November	–	1	2
12. Desember	–	–	–
Jumlah/Total	16	18	31
2019 ¹
2018	11	12	11
2017	12	11	12
2016 ¹

Catatan/Note: ¹Data Tahun 2016 dan 2019 tidak tersedia / 2016 dan 2019 data is not available

Sumber/Source: Sekretariat DPRD Kabupaten Kuantan Singingi
Secretariat of Regional House of Representatives of Kuantan Singingi Regency

Tabel
Table 2.2.7

Banyaknya Pengaduan dan Aspirasi Masyarakat yang Ditindaklanjuti Dengan Rapat Menurut Bulan di Kabupaten Kuantan Singingi, 2020
Number of Public Complaint and Aspiration Which is Followed Up by Meeting by Month in Kuantan Singingi Regency, 2020

Bulan Month	Komisi Commission		
	I	II	III
(1)	(2)	(3)	(4)
1. Januari	–	–	–
2. Februari	2	1	–
3. Maret	–	2	–
4. April	1	–	–
5. Mei	–	–	–
6. Juni	–	–	–
7. Juli	–	–	–
8. Agustus	–	1	–
9. September	–	1	–
10. Oktober	–	2	–
11. November	–	–	–
12. Desember	–	–	–
Jumlah/Total	3	7	–

Sumber/Source: Sekretariat DPRD Kabupaten Kuantan Singingi
Secretariat of Regional House of Representatives of Kuantan Singingi Regency

Tabel
Table 2.2.8

Banyaknya Pengaduan dan Aspirasi Masyarakat yang Ditindaklanjuti Dengan Turun Lapangan Menurut Bulan di Kabupaten Kuantan Singingi, 2020
Number of Public Complaint and Aspiration Which is Followed Up by Field Check by Month in Kuantan Singingi Regency, 2020

Bulan Month	Komisi Commission		
	I	II	III
(1)	(2)	(3)	(4)
1. Januari	–	–	–
2. Februari	–	–	–
3. Maret	–	–	–
4. April	–	–	–
5. Mei	–	–	–
6. Juni	5	5	5
7. Juli	–	–	–
8. Agustus	–	–	–
9. September	–	–	–
10. Oktober	–	–	–
11. November	4	4	4
12. Desember	–	–	–
Jumlah/Total	9	9	9

Sumber/Source: Sekretariat DPRD Kabupaten Kuantan Singingi
Secretariat of Regional House of Representatives of Kuantan Singingi Regency

Tabel 2.2.9 Jumlah Produk Hukum yang dibuat DPRD Kabupaten Kuantan Singingi Menurut Bulan, 2020
Table *Number of Law Product created by DPRD of Kuantan Singingi Regency by Month, 2020*

Bulan Month		Jumlah Produk Hukum Number of Law Product
(1)	(2)	
1.	Januari	-
2.	Februari	-
3.	Maret	-
4.	April	-
5.	Mei	-
6.	Juni	-
7.	Juli	-
8.	Agustus	1
9.	September	1
10.	Oktober	-
11.	November	1
12.	Desember	-
Jumlah/Total		3

Sumber/Source: Sekretariat DPRD Kabupaten Kuantan Singingi
 Secretariat of Regional House of Representatives of Kuantan Singingi Regency

2.3 SUMBER DAYA MANUSIA HUMAN RESOURCES

Tabel 2.3.1 Jumlah Pegawai Negeri Sipil Menurut Jabatan dan Jenis Kelamin di Kabupaten Kuantan Singingi, Desember 2020 dan Desember 2021
Number of Civil Servants by Occupation and Sex in Kuantan Singingi Regency, December 2020 and December 2021

Jabatan <i>Occupation</i>	2020		Jumlah <i>Total</i>
	Laki-laki <i>Male</i>	Perempuan <i>Female</i>	
(1)	(2)	(3)	(4)
Fungsional Tertentu <i>Specific Functional</i>	1 064	2 585	3 649
Fungsional Umum/Staf <i>General Functional</i>	633	407	1 040
Struktural/Structural	435	216	651
Eselon V/5 th Echelon	–	–	–
Eselon IV/4 th Echelon	295	189	484
Eselon III/3 rd Echelon	122	27	149
Eselon II/2 nd Echelon	18	–	18
Eselon I/1 st Echelon	–	–	–
Jumlah/Total	2 132	3 208	5 340

Lanjutan Tabel/*Continued Table 2.3.1*

Jabatan <i>Occupation</i>	2021		Jumlah <i>Total</i>
	Laki-laki <i>Male</i>	Perempuan <i>Female</i>	
(1)	(5)	(6)	(7)
Fungsional Tertentu <i>Specific Functional</i>
Fungsional Umum/Staf <i>General Functional</i>
Struktural/Structural
Eselon V/ <i>5th Echelon</i>
Eselon IV/ <i>4th Echelon</i>
Eselon III/ <i>3rd Echelon</i>
Eselon II/ <i>2nd Echelon</i>
Eselon I/ <i>1st Echelon</i>
Jumlah/Total

Sumber/*Source*: Badan Kepegawaian Negara (BKN)/*National Civil Service Agency*

Tabel
Table 2.3.2

Jumlah Pegawai Negeri Sipil Menurut Tingkat Pendidikan dan Jenis Kelamin di Kabupaten Kuantan Singingi, Desember 2020 dan Desember 2021
Number of Civil Servants by Educational Level and Sex in Kuantan Singingi Regency, December 2020 and December 2021

Tingkat Pendidikan <i>Educational Level</i>	2020		
	Laki-laki <i>Male</i>	Perempuan <i>Female</i>	Jumlah <i>Total</i>
(1)	(2)	(3)	(4)
Sampai dengan SD <i>Up to Primary School</i>	16	1	17
SMP/Sederajat <i>General Vocational Junior High School</i>	27	5	32
SMA/Sederajat <i>General/Vocational Senior High School</i>	458	372	830
Diploma I, II/Akta I, II <i>Diploma I, II/Akta I, II</i>	129	277	406
Diploma III/Akta III/Sarjana Muda <i>Diploma III/Akta III/Bachelor</i>	163	587	750
Tingkat Sarjana/Doktor/Ph.D <i>University Graduates</i>	1 339	1 966	3 305
Jumlah/Total	2 132	3 208	5 340

Lanjutan Tabel/Continued Table 2.3.2

Tingkat Pendidikan <i>Educational Level</i>	2021		
	Laki-laki <i>Male</i>	Perempuan <i>Female</i>	Jumlah <i>Total</i>
(1)	(5)	(6)	(7)
Sampai dengan SD <i>Up to Primary School</i>
SMP/Sederajat <i>General Vocational Junior High School</i>
SMA/Sederajat <i>General/Vocational Senior High School</i>
Diploma I, II/Akta I, II <i>Diploma I, II/Akta I, II</i>
Diploma III/Akta III/Sarjana Muda <i>Diploma III/Akta III/Bachelor</i>
Tingkat Sarjana/Doktor/Ph.D <i>University Graduates</i>
Jumlah/Total

Sumber/Source: Badan Kepegawaian Negara (BKN)/National Civil Service Agency

Tabel
Table 2.3.2

**Jumlah Pegawai Negeri Sipil Menurut Tingkat
Kepangkatan dan Jenis Kelamin di Kabupaten Kuantan
Singingi, Desember 2020 dan Desember 2021**
*Number of Civil Servants by Hierarchy and Sex in Kuantan
Singingi Regency, December 2020 and December 2021*

Pangkat/Golongan/Ruang Hierarchy	2020		
	Laki-laki Male	Perempuan Female	Jumlah Total
(1)	(2)	(3)	(4)
1. I/A (Juru Muda)	1	–	1
2. I/B (Juru Muda Tingkat I)	1	–	1
3. I/C (Juru)	8	1	9
4. I/D (Juru Tingkat I)	14	2	16
Golongan I/Range I	24	3	27
5. II/A (Pengatur Muda)	25	9	34
6. II/B (Pengatur Muda Tingkat I)	80	94	174
7. II/C (Pengatur)	119	163	282
8. II/D (Pengatur Tingkat I)	131	245	376
Golongan II/Range II	355	511	866
9. III/A (Penata Muda)	276	389	665
10. III/B (Penata Muda Tingkat I)	230	456	686
11. III/C (Penata)	247	450	697
12. III/D (Penata Tingkat I)	362	411	773
Golongan III/Range III	1 115	1 706	2 821
13. IV/A (Pembina)	395	604	999
14. IV/B (Pembina Tingkat I)	222	376	598
15. IV/C (Pembina Utama Muda)	20	8	28
16. IV/D (Pembina Utama Madya)	1	–	1
17. IV/E (Pembina Utama)	–	–	–
Golongan IV/Range IV	638	988	1 626
Jumlah/Total	2 132	3 208	5 340

Lanjutan Tabel/Continued Table 2.3.3

Pangkat/Golongan/Ruang Hierarchy	2021		
	Laki-laki Male	Perempuan Female	Jumlah Total
(1)	(5)	(6)	(7)
1. I/A (Juru Muda)
2. I/B (Juru Muda Tingkat I)
3. I/C (Juru)
4. I/D (Juru Tingkat I)
Golongan I/Range I
5. II/A (Pengatur Muda)
6. II/B (Pengatur Muda Tingkat I)
7. II/C (Pengatur)
8. II/D (Pengatur Tingkat I)
Golongan II/Range II
9. III/A (Penata Muda)
10. III/B (Penata Muda Tingkat I)
11. III/C (Penata)
12. III/D (Penata Tingkat I)
Golongan III/Range III
13. IV/A (Pembina)
14. IV/B (Pembina Tingkat I)
15. IV/C (Pembina Utama Muda)
16. IV/D (Pembina Utama Madya)
17. IV/E (Pembina Utama)
Golongan IV/Range IV
Jumlah/Total

Sumber/Source: Badan Kepegawaian Negara (BKN)/National Civil Service Agency

Tabel 2.3.4 Nama Camat di Kabupaten Kuantan Singingi, 2020
Table *Name of Camat in Kuantan Singingi Regency, 2020*

Kecamatan Subdistrict	Nama Camat Name of Camat
(1)	(2)
1. Kuantan Mudik	Sada Risnah, S.STP., M.Si.
2. Hulu Kuantan	Joni, SP
3. Gunung Toar	Masyitoh Holia Citra, S.STP., M.Si
4. Pucuk Rantau	Harjunaidi, S.Sos.
5. Singingi	Deflides Gusni, S.P., M.Si
6. Singingi Hilir	Risman Ali, SE., M.Si
7. Kuantan Tengah	Agus Iswanto, S.STP
8. Sentajo Raya	Drs. Akhyan Armofis
9. Benai	Okstaria Dwi Gustin, S.IP., M.Si
10. Kuantan Hilir	Jhon Pitte Alsi, SIP
11. Pangean	Mahviyen Trikon Putra, SE
12. Logas Tanah Darat	H. Rian Fitra Yulianda, S.STIP
13. Kuantan Hilir Seberang	Novrion, S.Sos
14. Cerenti	Yuhendra, S.Sos.
15. Inuman	Arifin, SE

Sumber/Source: Badan Kepegawaian, Pendidikan, dan Pelatihan Kabupaten Kuantan Singingi
Regional Personnel, Education, and Training Agency of Kuantan Singingi Regency

2.4 KEUANGAN PEMERINTAH GOVERNMENT FINANCE

Tabel 2.4.1 **Realisasi Pendapatan Pemerintah Kabupaten Kuantan Singingi Menurut Jenis Pendapatan (ribu rupiah), 2017–2020**
Actual Kuantan Singingi Regency Government Revenues by Kind of Revenues (thousand rupiahs), 2017–2020

Jenis Pendapatan/Kind of Revenues	2017	2018
(1)	(2)	(3)
1. Pendapatan Asli Daerah (PAD)/Regional Revenue	108 028 330,07	77 084 865,91
1.1 Pajak Daerah/Regional Tax	23 591 302,99	26 609 374,26
1.2 Retribusi Daerah/Regional Retribution	6 125 757,86	5 592 154,87
1.3 Hasil Perusahaan Milik Daerah dan Pengelolaan Kekayaan Daerah yang Dipisahkan/Regional-Owned Company Revenue and Separated Management of Regional Wealth	3 938 586,57	3 923 183,66
1.4 Lain-lain PAD yang Sah/Other Regional Revenue	74 372 682,66	40 960 153,13
2. Dana Perimbangan/Balance Funds	962 852 753,99	1 019 448 411,91
2.1 Bagi Hasil Pajak/Tax Sharing Revenue	31 173 577,86	34 567 430,34
2.2 Bagi Hasil Bukan Pajak/Sumber Daya Alam/Non-Tax Sharing Revenue/Natural Resources	143 297 882,52	161 799 587,17
2.3 Dana Alokasi Umum/General Allocation Fund	600 606 026,00	618 561 583,00
2.4 Dana Alokasi Khusus/Special Allocation Fund	187 775 267,62	204 519 811,40
3. Lain-lain Pendapatan yang Sah/Other Revenue	281 582 635,35	282 502 771,21
3.1 Pendapatan Hibah/Grant	–	42 412 180,00
3.2 Dana Darurat/Emergency Fund	–	–
3.3 Dana Bagi Hasil Pajak dari Provinsi dan Pemerintah Daerah Lainnya/Tax Sharing Revenue from Provincial and Other Regional Governments	74 810 787,87	75 320 092,21
3.4 Dana Penyesuaian dan Otonomi Daerah/Regional Adjustment and Autonomy Fund	166 211 742,00	153 076 959,00
3.5 Bantuan Keuangan dari Provinsi atau Pemerintah Daerah Lainnya/Financial Assistance from Provincial or Other Regional Governments	40 560 105,48	11 693 540,00
3.6 Lainnya/Others	–	–
Jumlah/Total	1 352 463 719,41	1 379 036 049,03

Lanjutan Tabel/*Continued Table 2.4.1*

Jenis Pendapatan/ <i>Kind of Revenues</i>	2019	2020
(1)	(4)	(5)
1. Pendapatan Asli Daerah (PAD)/<i>Regional Revenue</i>	78 575 317,04	73 950 440,46
1.1 Pajak Daerah/ <i>Regional Tax</i>	28 496 828,09	27 704 671,97
1.2 Retribusi Daerah/ <i>Regional Retribution</i>	4 577 542,03	3 984 679,43
1.3 Hasil Perusahaan Milik Daerah dan Pengelolaan Kekayaan Daerah yang Dipisahkan/ <i>Regional-Owned Company Revenue and Separated Management of Regional Wealth</i>	3 600 358,28	2 616 409,29
1.4 Lain-lain PAD yang Sah/ <i>Other Regional Revenue</i>	41 900 588,64	39 644 679,77
2. Dana Perimbangan/<i>Balance Funds</i>	1 089 904 306,78	1 014 314 210,45
2.1 Bagi Hasil Pajak/ <i>Tax Sharing Revenue</i>	0,00	23 243 877,82
2.2 Bagi Hasil Bukan Pajak/Sumber Daya Alam/ <i>Non-Tax Sharing Revenue/Natural Resources</i>	166 920 955,97	198 362 221,90
2.3 Dana Alokasi Umum/ <i>General Allocation Fund</i>	655 605 959,40	603 990 247,00
2.4 Dana Alokasi Khusus/ <i>Special Allocation Fund</i>	267 377 391,41	188 717 863,73
3. Lain-lain Pendapatan yang Sah/<i>Other Revenue</i>	352 760 324,59	361 549 463,09
3.1 Pendapatan Hibah/ <i>Grant</i>	54 588 493,00	46 277 090,00
3.2 Dana Darurat/ <i>Emergency Fund</i>	–	–
3.3 Dana Bagi Hasil Pajak dari Provinsi dan Pemerintah Daerah Lainnya/ <i>Tax Sharing Revenue from Provincial and Other Regional Governments</i>	90 633 541,59	73 885 432,09
3.4 Dana Penyesuaian dan Otonomi Daerah/ <i>Regional Adjustment and Autonomy Fund</i>	194 938 290,00	220 595 236,00
3.5 Bantuan Keuangan dari Provinsi atau Pemerintah Daerah Lainnya/ <i>Financial Assistance from Provincial or Other Regional Governments</i>	12 600 000,00	20 791 705,00
3.6 Lainnya/ <i>Others</i>	–	–
Jumlah/<i>Total</i>	1 521 239 948,41	1 449 814 113,99

Sumber/*Source*: Badan Pengelola Keuangan dan Aset Daerah Kabupaten Kuantan Singingi
Regional Financial and Asset Management Agency of Kuantan Singingi Regency

Tabel
Table 2.4.2**Realisasi Belanja Pemerintah Kabupaten Kuantan Singingi Menurut Jenis Belanja (ribu rupiah), 2017–2020**
Actual Kuantan Singingi Regency Government Expenditures by Kind of Expenditures (thousand rupiahs), 2017–2020

Jenis Belanja <i>Kind of Expenditures</i>	2017	2018
(1)	(2)	(3)
1. Belanja Tidak Langsung/<i>Indirect Expenditures</i>	870 514 202,73	885 702 080,34
1.1 Belanja Pegawai/ <i>Personnel Expenditures</i>	600 277 445,06	622 966 185,00
1.2 Belanja Bunga/ <i>Interest Expenditures</i>	–	–
1.3 Belanja Subsidi/ <i>Subsidies Expenditures</i>	–	–
1.4 Belanja Hibah/ <i>Grant Expenditures</i>	10 263 400,00	10 732 069,07
1.5 Belanja Bantuan Sosial/ <i>Social Aid Expenditures</i>	348 480,00	1 335 000,00
1.6 Belanja Bagi Hasil/ <i>Sharing Fund Expenditure</i>	–	–
1.7 Belanja Bantuan Keuangan/ <i>Financial Aids Expenditures</i>	259 624 877,67	250 641 062,77
1.8 Belanja Tidak Terduga/ <i>Unpredicted Expenditures</i>	–	27 763,50
2. Belanja Langsung/<i>Direct Expenditures</i>	490 515 538,16	458 416 702,36
2.1 Belanja Pegawai/ <i>Personnel Expenditures</i>	–	–
2.2 Belanja Barang dan Jasa/ <i>Goods and Services Expenditures</i>	287 241 897,25	261 614 846,98
2.3 Belanja Modal/ <i>Capital Expenditure</i>	203 273 640,92	196 801 855,38
Jumlah/<i>Total</i>	1 361 029 740,89	1 344 118 782,70

Lanjutan Tabel/*Continued Table 2.4.2*

Jenis Belanja <i>Kind of Expenditures</i>	2019	2020
(1)	(4)	(5)
1. Belanja Tidak Langsung/<i>Indirect Expenditures</i>	915 364 985,75	689 862 279,72
1.1 Belanja Pegawai/ <i>Personnel Expenditures</i>	633 138 618,47	594 518 100,73
1.2 Belanja Bunga/ <i>Interest Expenditures</i>	–	–
1.3 Belanja Subsidi/ <i>Subsidies Expenditures</i>	–	–
1.4 Belanja Hibah/ <i>Grant Expenditures</i>	12 658 397,07	61 652 596,79
1.5 Belanja Bantuan Sosial/ <i>Social Aid Expenditures</i>	3 280 000,00	3 302 500,00
1.6 Belanja Bagi Hasil/ <i>Sharing Fund Expenditure</i>	–	–
1.7 Belanja Bantuan Keuangan/ <i>Financial Aids Expenditures</i>	266 287 970,21	–
1.8 Belanja Tidak Terduga/ <i>Unpredicted Expenditures</i>	–	30 389 082,21
2. Belanja Langsung/<i>Direct Expenditures</i>	636 800 338,42	454 902 514,91
2.1 Belanja Pegawai/ <i>Personnel Expenditures</i>	16 126 624,52	–
2.2 Belanja Barang dan Jasa/ <i>Goods and Services Expenditures</i>	292 709 909,32	293 632 509,83
2.3 Belanja Modal/ <i>Capital Expenditure</i>	327 963 804,58	161 270 005,08
Jumlah/<i>Total</i>	1 552 165 324,17	1 144 764 794,64

Sumber/*Source*: Badan Pengelola Keuangan dan Aset Daerah Kabupaten Kuantan Singingi
Regional Financial and Asset Management Agency of Kuantan Singingi Regency

Tabel
Table 2.4.3

Target Pendapatan Pemerintah Kabupaten Kuantan Singingi Menurut Jenis Pendapatan (ribu rupiah), 2020
Kuantan Singingi Regency Government Revenues Target by Kind of Revenues (thousand rupiahs), 2020

Jenis Pendapatan/Kind of Revenues	2020
(1)	(2)
1. Pendapatan Asli Daerah (PAD)/Regional Revenue	91 346 460,67
1.1 Pajak Daerah/Regional Tax	29 703 225,87
1.2 Retribusi Daerah/Regional Retribution	9 772 282,30
1.3 Hasil Perusahaan Milik Daerah dan Pengelolaan Kekayaan Daerah yang Dipisahkan/Regional-Owned Company Revenue and Separated Management of Regional Wealth	4 740 308,97
1.4 Lain-lain PAD yang Sah/Other Regional Revenue	47 130 643,53
2. Dana Perimbangan/Balance Funds	1 070 672 888,18
2.1 Bagi Hasil Pajak/Tax Sharing Revenue	40 870 487,72
2.2 Bagi Hasil Bukan Pajak/Sumber Daya Alam/Non-Tax Sharing Revenue/Natural Resources	208 891 163,58
2.3 Dana Alokasi Umum/General Allocation Fund	609 467 997,00
2.4 Dana Alokasi Khusus/Special Allocation Fund	211 443 239,88
3. Lain-lain Pendapatan yang Sah/Other Revenue	372 919 434,00
3.1 Pendapatan Hibah/Grant	49 280 027,50
3.2 Dana Darurat/Emergency Fund	–
3.3 Dana Bagi Hasil Pajak dari Provinsi dan Pemerintah Daerah Lainnya/Tax Sharing Revenue from Provincial and Other Regional Governments	80 638 770,50
3.4 Dana Penyesuaian dan Otonomi Daerah/Regional Adjustment and Autonomy Fund	220 595 236,00
3.5 Bantuan Keuangan dari Provinsi atau Pemerintah Daerah Lainnya/Financial Assistance from Provincial or Other Regional Governments	22 405 400,00
3.6 Lainnya/Others	–
Jumlah/Total	1 534 938 782,84

Sumber/Source: Badan Pengelola Keuangan dan Aset Daerah Kabupaten Kuantan Singingi
Regional Financial and Asset Management Agency of Kuantan Singingi Regency



BAB 3

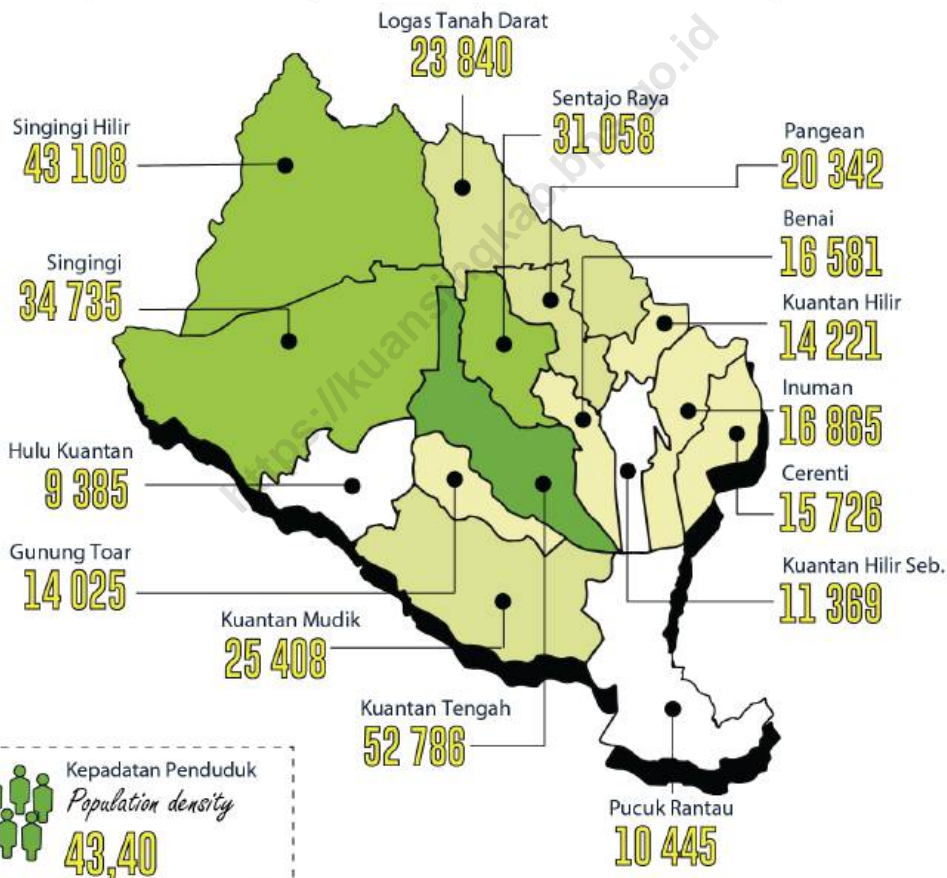
Chapter

PENDUDUK DAN KETENAGAKERJAAN

Population and Employment

JUMLAH PENDUDUK PER KECAMATAN DI KABUPATEN KUANTAN SINGINGI, 2021

Population of Villages/Kelurahan in Kuantan Singingi Regency, 2021



Kepadatan Penduduk
Population density

43,40



Total Jumlah Penduduk
Population

339 894



Rasio Jenis Kelamin
Sex Ratio

103,38



PENJELASAN TEKNIS

1. **Salah satu sumber data kependudukan** adalah sensus penduduk yang dilaksanakan setiap sepuluh tahun sekali. Sensus penduduk telah dilaksanakan sebanyak tujuh kali sejak Indonesia merdeka, yaitu tahun 1961, 1971, 1980, 1990, 2000, 2010, dan 2020. Keenam sensus penduduk sebelumnya dilaksanakan dengan menggunakan metode tradisional, yaitu mencatat setiap penduduk dari rumah ke rumah. Pertama kalinya dalam sejarah sensus penduduk di Indonesia, Sensus Penduduk 2020 (SP2020) menggunakan metode kombinasi yaitu dengan memanfaatkan data Administrasi Kependudukan (Admuduk) dari Direktorat Jenderal Kependudukan dan Pencatatan Sipil (Ditjen Dukcapil) Kementerian Dalam Negeri (Kemendagri) sebagai data dasar pelaksanaan SP2020. Hal ini dirancang dan dilaksanakan sebagai upaya untuk mewujudkan "SATU DATA KEPENDUDUKAN INDONESIA".

SP2020 mencakup seluruh penduduk yang tinggal di wilayah teritorial Indonesia, mencakup Warga Negara Indonesia (WNI) dan Warga Negara Asing (WNA) yang telah menetap atau berencana menetap di wilayah

TECHNICAL NOTES

1. **One of the sources of demographic data** is population census, which is conducted every ten years. Population Census has been conducted seven times since Indonesia's independence: 1961, 1971, 1980, 1990, 2000, 2010, and 2020.

The previous six population censuses were carried out using the traditional method, canvassing each person door-to-door. For the first time in the history of the population census in Indonesia, the 2020 Population Census (PC2020) used a combined method, that is utilizing Population Administration data managed by the Directorate General of Population and Civil Registration of the Ministry of Home Affairs as the basic data for the population census. This is designed and implemented as an effort to realize "ONE INDONESIAN POPULATION DATA".

PC2020 covered all residents who live in Indonesia's territory, including Indonesian citizens (WNI) and foreign citizens (WNA) who have stayed or plan to stay in Indonesian territory for at least one year. The Indonesian citizens who are covered also include those who are abroad, namely members of the Diplomatic Corps of the Republic of Indonesia and their families abroad

Indonesia selama minimal satu tahun. WNI yang dicakup juga termasuk mereka yang berada di luar negeri, yaitu Anggota Korps Diplomatik Republik Indonesia beserta keluarganya di luar negeri dan Anggota TNI/POLRI beserta keluarganya yang sedang melakukan misi perdamaian di luar negeri.

Untuk tahun yang tidak dilaksanakan sensus penduduk, data kependudukan diperoleh dari hasil proyeksi penduduk. Proyeksi penduduk merupakan suatu perhitungan ilmiah yang didasarkan pada asumsi dari komponen-komponen perubahan penduduk, yaitu kelahiran, kematian, dan migrasi (migrasi internasional dan migrasi risen antar provinsi). Proyeksi penduduk interim 2020-2023 dihitung menggunakan data dasar penduduk hasil perapihan umur dari data Administrasi Kependudukan dan SP2020 dengan menggunakan asumsi Angka Kelahiran Total sejak tahun 2020 konstan 2,1 (sesuai Proyeksi Survei Penduduk antar Sensus (SUPAS) 2015-2045), Angka Kematian Bayi (AKB) meneruskan hasil Proyeksi SUPAS 2015-2045, dan pola migrasi 2020 sama dengan pola migrasi hasil SUPAS 2015.

Dalam publikasi ini, data yang

and members of the TNI/POLRI and their families who are carrying out Peacekeeping Missions abroad.

For the periods besides the census year, population projection is applied to estimate population for those years. The population projection is an estimation based on the demographic components, such as birth, death, and migration (international migration and recent migration). The interim population projection for 2020-2023 is calculated from the single age smoothed combined from Population Administration Data and the 2020 Population Census. It uses the assumption that the Total Fertility Rate (TFR) since 2020 is constant at 2.1 (according to the population projection of 2015-2045 Intercensal Population Survey (SUPAS)), Infant Mortality Rate (IMR) continues the results of the 2015-2045 SUPAS Projection, and the 2020 migration pattern is the same as the pattern of migration in SUPAS2015 results.

The data presented in this publication are the PC2020 results (September) and the result of interim population projection 2020-2023 (midyear/June).

disajikan merupakan hasil SP2020 (September), dan hasil proyeksi penduduk interim 2020-2023 (pertengahan tahun/Juni).

2. **Penduduk Indonesia** adalah semua orang yang berdomisili di wilayah teritorial Indonesia, mencakup Warga Negara Indonesia (WNI) dan Warga Negara Asing (WNA) yang telah menetap selama satu tahun atau lebih atau berencana menetap di wilayah Indonesia selama minimal satu tahun. Pada sensus sebelumnya referensi waktu dalam konsep kependudukan adalah enam bulan. Perubahan ini didasari oleh UU No. 24 Tahun 2013 tentang Perubahan atas UU No. 23 Tahun 2006 tentang Administrasi Kependudukan pada Pasal 15
 3. **Laju pertumbuhan penduduk per tahun** adalah angka yang menunjukkan rata-rata tingkat penambahan penduduk per tahun dalam jangka waktu tertentu. Angka ini dinyatakan sebagai persentase dari penduduk dasar. Metode penghitungan laju pertumbuhan penduduk yang digunakan oleh BPS adalah metode geometrik.
 4. **Kepadatan penduduk** adalah ukuran persebaran penduduk yang menunjukkan jumlah penduduk untuk setiap kilometer
2. ***The population of Indonesia** are all people who live in Indonesia's territory, including Indonesian citizens and foreign citizens who have lived for one year or more or plan to stay in Indonesia territory for at least one year. In the previous census the time reference in the population concept was six months. This change is based on Law no.24 of 2013 concerning Amendments to Law no. 23 of 2006 concerning Population Administration in Article 15.*
 3. ***Annual population growth rate** is a number that shows the average rate of population growth per year in a certain period. This rate is a percentage of the basic population. The method used by Statistics Indonesia is the geometric method.*
 4. ***Population density** is a measure of the distribution of the population which shows the total population for each square kilometer of area.*

persegi luas wilayah.

5. **Rasio jenis kelamin** adalah perbandingan antara jumlah penduduk laki-laki dan jumlah penduduk perempuan pada suatu daerah dan waktu tertentu, yang biasanya dinyatakan dalam banyaknya penduduk laki laki per 100 perempuan.
 6. **Distribusi penduduk** adalah pola persebaran penduduk di suatu wilayah, baik berdasarkan batas-batas geografis maupun berdasarkan batas-batas administrasi pemerintahan.
 7. **Komposisi penduduk** adalah pola persebaran penduduk menurut karakteristiknya, contoh: penduduk menurut kelompok umur, penduduk menurut jenis kelamin
 8. **Rumah tangga** adalah seseorang atau sekelompok orang yang mendiami sebagian atau seluruh bangunan fisik/sensus dan biasanya tinggal bersama serta pengelolaan makan dari satu dapur. Yang dimaksud makan dari satu dapur adalah jika pengurusan kebutuhan sehari-harinya dikelola bersama-sama menjadi satu.
 9. **Anggota rumah tangga** adalah semua orang yang biasanya bertempat tinggal di suatu rumah
5. **Sex ratio** is the ratio between total male population and female population in a certain area and at a certain time, which is usually stated in the number of male residents per 100 females.
 6. **Population distribution** is the pattern of population distribution in an area, either by geographic boundaries or by government administrative boundaries.
 7. **Population compotion** is the pattern of population distribution by its characteristics, example: population by age group, population by sex
 8. **Household** is an individual or group of people living in a physical/census building unit or part of it and usually commit on a common provision for food and other essentials of living. Common provision for food means one organising daily needs for all of household members.
 9. **Household member** are those who usually lives in a household regardless of their location at the time of enumeration.

tangga, baik yang berada di rumah pada waktu pencacahan maupun yang sementara tidak ada.

10. **Rata-rata anggota rumah tangga** adalah angka yang menunjukkan rata-rata jumlah anggota rumah tangga per rumah tangga.
11. **Penduduk usia kerja** adalah penduduk yang berumur 15 tahun ke atas.
12. **Angkatan kerja** adalah penduduk usia kerja (15 tahun ke atas) yang bekerja, punya pekerjaan namun sementara tidak bekerja, dan pengangguran.
13. **Bekerja** adalah kegiatan ekonomi yang dilakukan oleh seseorang dengan maksud memperoleh atau membantu memperoleh pendapatan atau keuntungan dan lamanya bekerja paling sedikit 1 jam secara terus menerus dalam seminggu yang lalu (termasuk pekerja keluarga tanpa upah yang membantu dalam suatu usaha/ kegiatan ekonomi).
14. **Jumlah jam kerja seluruhnya** adalah jumlah jam kerja yang digunakan untuk bekerja (tidak termasuk jam kerja istirahat resmi dan jam kerja yang digunakan untuk hal-hal di luar pekerjaan).
10. **Average household size** is the average number of household members per household.
11. **Working age population** is persons of 15 years and over.
12. **Labor force or economically active** are persons of 15 years and over, who in the previous week were working, temporarily absent from work but having jobs, and unemployment.
13. **Working** is economic activity conducted by a person and intended to earn income by doing work or helping to do work at least one hour continuously during the reference week (including unpaid family worker/s for any economic activity).
14. **Total working hours** is the total hours spent by an employee to perform all jobs (excluding the time used for other activities which are not classified as work).

15. **Lapangan usaha** adalah bidang kegiatan dari pekerjaan/tempat bekerja di mana seseorang bekerja. Klasifikasi lapangan usaha mengikuti Klasifikasi Baku Lapangan Usaha Indonesia (KBLI) dalam 1 digit.
16. **Status pekerjaan** adalah kedudukan seseorang dalam unit usaha/kegiatan dalam melakukan pekerjaan.
17. **Berusaha sendiri tanpa dibantu orang lain** adalah bekerja atau berusaha dengan menanggung risiko secara ekonomis, yaitu dengan tidak kembalinya ongkos produksi yang telah dikeluarkan dalam rangka usahanya tersebut, serta tidak menggunakan pekerja dibayar maupun pekerja tak dibayar, termasuk yang sifat pekerjaannya memerlukan teknologi atau keahlian khusus.
18. **Berusaha dibantu buruh tidak tetap/buruh tidak dibayar** adalah bekerja atau berusaha atas risiko sendiri, dan menggunakan buruh/pekerja tak dibayar dan atau buruh/pekerja tidak tetap.
19. **Berusaha dibantu buruh tetap/buruh dibayar** adalah berusaha atas risiko sendiri dan mempekerjakan paling sedikit satu orang buruh/pekerja tetap yang dibayar.
15. **Industry** is field of a person's activity or establishment. The classification of industries follows the Indonesia Standard Industrial Classification (KBLI) in one digit.
16. **Employment status** is the status of a person at his place of work or establishment where he was employed.
17. **Own-account worker** is a person who works at his own risk without assisted by paid per mount worker or unpaid worker include technical job or skill job.
18. **Employer assisted by temporary workers/unpaid worker** is a person who works at his own risk and assisted by temporary worker/unpaid worker.
19. **Employer assisted by permanent workers/paid workers** is a person who does his business at her/his own risk at least one assisted by paid permanent worker.

- 20. Buruh/karyawan/pegawai** adalah seseorang yang bekerja pada orang lain atau instansi/kantor/ perusahaan secara tetap dengan menerima upah/gaji baik berupa uang maupun barang. Buruh yang tidak mempunyai majikan tetap, tidak digolongkan sebagai buruh/karyawan, tetapi sebagai pekerja bebas. Seseorang dianggap memiliki majikan tetap jika memiliki 1 (satu) majikan (orang/rumah tangga) yang sama dalam sebulan terakhir, khusus pada sektor bangunan batasannya tiga bulan. Apabila majikannya instansi/lembaga, boleh lebih dari satu.
- 20. Employee** is a person who work permanently for other people or institution/office/ company and gains some money/cash or goods as wage/salary. Labor who have no permanent employer is not categorized as a laborer/ worker/ employee but casual worker. A laborers in general is considered to have a permanent employer if he has the same employer during the past month, particularly for building construction sector is 3 months. If the employer is an institution, more than 1 (one) employer is allowed.
- 21. Pekerja bebas** adalah seseorang yang bekerja pada orang lain/majikan/institusi yang tidak tetap (lebih dari 1 majikan dalam sebulan terakhir) di usaha pertanian baik berupa usaha rumah tangga maupun bukan usaha rumah tangga, ataupun di nonpertanian atas dasar balas jasa dengan menerima upah atau imbalan baik berupa uang maupun barang, dan baik dengan sistem pembayaran harian maupun borongan
- 21. Casual employee** is a person who does not work permanently for other people/employer/ institution (more than 1 employer during the last 1 month) in agricultural sector, either home industry or not home industry, or in non-agricultural sector based on remuneration paid with money or goods, and based on daily or contact payment system.
- 22. Pekerja tak dibayar** adalah seseorang yang bekerja membantu usaha untuk memperoleh penghasilan/keuntungan yang dilakukan oleh salah seorang anggota rumah
- 22. Unpaid worker** is a person who intended to work without pay, either with money or good, in an establishment run by other members of the family, relative or neighbour.

tangga atau bukan anggota rumah tangga tanpa mendapat upah/gaji baik berupa uang maupun barang.

<https://kuansingkab.bps.go.id>

ULASAN

Penduduk Kabupaten Kuantan Singingi berdasarkan hasil Proyeksi Penduduk Interim 2020–2023 pada tahun 2021 tercatat sebanyak 339.894 jiwa yang terdiri 172.773 jiwa laki-laki dan 167.121 jiwa perempuan. Kecamatan yang paling banyak penduduknya adalah kecamatan Kuantan Tengah yaitu 52.786 jiwa dan kecamatan yang paling sedikit penduduknya adalah kecamatan Hulu Kuantan yaitu 9.385 jiwa.

Dilihat komposisinya, penduduk laki-laki lebih banyak dari penduduk perempuan. Penduduk laki-laki berjumlah 172.773 jiwa dan perempuan berjumlah 167.121 jiwa. Rasio jenis kelamin 103,4. Rasio jenis kelamin yang paling tinggi terdapat di Kecamatan Pucuk Rantau sebesar 107,2 dan rasio jenis kelamin yang paling rendah terdapat di Kecamatan Hulu Kuantan sebesar 99,4.

DESCRIPTION

Population of Kuantan Singingi Regency based on the result of the Interim Population Projection 2020–2023 in 2021 was 339.894 persons, consisting of 172.773 male and 167.121 female. Kuantan Tengah Subdistrict was the Subdistrict with the highest population with 52.786 persons and Hulu Kuantan Subdistrict was the lowest one with 9.385 persons.

According to the composition, the number of male population was higher than female. It was recorded that there were 172.773 males and 167.121 females. The sex ratio 103,4. The highest sex ratio happened in Pucuk Rantau Subdistrict with 107,2 and the lowest one was in Hulu Kuantan Subdistrict with 99,4.

3.1 PENDUDUK POPULATION

Tabel 3.1.1 Penduduk, Laju Pertumbuhan Penduduk, Distribusi Persentase Penduduk, Kepadatan Penduduk, Rasio Jenis Kelamin Penduduk Menurut Kecamatan di Kabupaten Kuantan Singingi, 2020 dan 2021
Population, Population Growth Rate, Percentage Distribution of Population, Population Density, and Population Sex Ratio by Subdistrict in Kuantan Singingi Regency, 2020 and 2021

Kecamatan Subdistrict	Penduduk (ribu) Population (thousand)		Laju Pertumbuhan Penduduk per Tahun Annual Population Growth Rate (%)	
	2020 ¹	2021 ²	2010-2020 ³	2020-2021 ⁴
(1)	(2)	(3)	(4)	(5)
1. Kuantan Mudik	25,06	25,41	1,28	1,85
2. Hulu Kuantan	9,25	9,39	1,34	1,92
3. Gunung Toar	13,89	14,03	0,88	1,31
4. Pucuk Rantau	10,38	10,45	0,53	0,85
5. Singingi	34,15	34,74	1,61	2,30
6. Singingi Hilir	42,28	43,11	1,86	2,63
7. Kuantan Tengah	51,89	52,79	1,61	2,30
8. Sentajo Raya	30,57	31,06	1,49	2,14
9. Benai	16,41	16,58	0,95	1,41
10. Kuantan Hilir	14,18	14,22	0,21	0,42
11. Pangean	20,02	20,34	1,50	2,15
12. Logas Tanah Darat	23,34	23,84	2,03	2,86
13. Kuantan Hilir Seberang	11,36	11,37	-0,65	0,14
14. Cerenti	15,56	15,73	0,99	1,45
15. Inuman	16,62	16,87	1,40	2,01
Kuantan Singingi	334,94	339,89	1,33	1,98

Lanjutan Tabel/*Continued Table* 3.1.1

Kecamatan <i>Subdistrict</i>	Persentase Penduduk <i>Percentage of Total Population</i>		Kepadatan Penduduk (per km ²) ⁵ <i>Population Density per sq,km</i>	
	2020 ¹	2021 ²	2020 ¹	2021 ²
(1)	(6)	(7)	(8)	(9)
1. Kuantan Mudik	7,48	7,48	44,41	45,03
2. Hulu Kuantan	2,76	2,76	24,07	24,41
3. Gunung Toar	4,15	4,13	84,05	84,87
4. Pucuk Rantau	3,10	3,07	12,63	12,71
5. Singingi	10,20	10,22	17,48	17,78
6. Singingi Hilir	12,62	12,68	27,61	28,16
7. Kuantan Tengah	15,49	15,53	191,67	194,97
8. Sentajo Raya	9,13	9,14	209,81	213,16
9. Benai	4,90	4,88	131,62	133,01
10. Kuantan Hilir	4,23	4,18	95,29	95,59
11. Pangean	5,98	5,98	137,76	139,98
12. Logas Tanah Darat	6,97	7,01	61,37	62,68
13. Kuantan Hilir Seberang	3,39	3,34	99,37	99,48
14. Cerenti	4,64	4,63	34,12	34,49
15. Inuman	4,96	4,96	36,92	37,48
Kuantan Singingi	100,00	100,00	43,75	44,40

Lanjutan Tabel/Continued Table 3.1.1

Kecamatan Subdistrict	Rasio Jenis Kelamin Penduduk Population Sex Ratio	
	2020 ¹	2021 ²
(1)	(10)	(11)
1. Kuantan Mudik	102,5	102,6
2. Hulu Kuantan	99,8	99,4
3. Gunung Toar	104,6	104,9
4. Pucuk Rantau	108,0	107,2
5. Singingi	106,7	106,3
6. Singingi Hilir	105,7	105,2
7. Kuantan Tengah	102,0	101,7
8. Sentajo Raya	103,4	103,2
9. Benai	100,0	100,1
10. Kuantan Hilir	101,4	101,4
11. Pangean	103,1	103,5
12. Logas Tanah Darat	103,5	102,9
13. Kuantan Hilir Seberang	100,2	100,2
14. Cerenti	103,8	103,9
15. Inuman	105,2	105,7
Kuantan Singingi	103,6	103,4

Catatan/Note: ¹ Hasil Sensus Penduduk (SP) 2020 (September)/The Result of 2020 Population Census (September)

² Hasil Proyeksi Penduduk Interim 2020–2023 (Pertengahan tahun/Juni)/The result of Interim Population Projection 2020–2023 (mid year/ June)

³ Laju pertumbuhan penduduk dihitung berdasarkan penduduk tahun 2010 (Mei) dibandingkan dengan penduduk tahun 2020 (September)/ The growth rate refers to the change of the population in 2010 (May) to the population in 2020 (September)

⁴ Laju pertumbuhan penduduk dihitung berdasarkan penduduk tahun 2020 (September) dibandingkan dengan penduduk tahun 2021 (Juni)/ The growth rate refers to the change of the population in 2020 (September) to the population in 2021 (June)

⁵ Luas Kabupaten dan Kecamatan Berdasarkan dari Pemerintah Daerah Kabupaten Kuantan Singingi / Regency and Subdistrict Area Based on Regional Government of Kuantan Singingi Regency

Sumber/Source: BPS dan Kementerian Dalam Negeri/BPS-Statistics Indonesia and Ministry of Home Affairs

Tabel
Table 3.1.2

Jumlah Penduduk Menurut Kelompok Umur dan Jenis Kelamin di Kabupaten Kuantan Singingi, 2021
Population by Age Group and Sex in Kuantan Singingi Regency, 2021

Kelompok Umur <i>Age Group</i>	Jenis Kelamin/Sex		
	Laki-Laki <i>Male</i>	Perempuan <i>Female</i>	Jumlah <i>Total</i>
(1)	(2)	(3)	(4)
0-4	15 095	14 405	29 500
5-9	15 283	14 491	29 774
10-14	14 940	14 175	29 115
15-19	15 407	14 362	29 769
20-24	14 882	14 406	29 288
25-29	14 718	14 069	28 787
30-34	14 175	13 875	28 050
35-39	13 330	12 829	26 159
40-44	12 382	11 824	24 206
45-49	10 749	10 717	21 466
50-54	9 471	8 651	18 122
55-59	7 412	7 583	14 995
60-64	6 442	6 324	12 766
65-69	4 517	4 352	8 869
70-74	2 081	2 369	4 450
75+	1 889	2 689	4 578
Kuantan Singingi	172 773	167 121	339 894

Catatan/Note: Hasil Proyeksi Penduduk Interim 2020-2023 (Pertengahan tahun/Juni)/*The result of Interim Population Projection 2020-2023 (mid year/June)*

Sumber/Source: BPS Kabupaten Kuantan Singingi/BPS-Statistics Indonesia of Kuantan Singingi Regency

3.2 KETENAGAKERJAAN EMPLOYMENT

Tabel 3.2.1 Jumlah Penduduk Berumur 15 Tahun Keatas Menurut Jenis Kegiatan Selama Seminggu yang Lalu dan Jenis Kelamin di Kabupaten Kuantan Singingi, 2021
Population Aged 15 Years and Over by Type of Activity During The Previous Week and Sex in Kuantan Singingi Regency, 2021

Kegiatan Utama <i>Main Activity</i>	Jenis Kelamin/Sex		
	Laki-Laki <i>Male</i>	Perempuan <i>Female</i>	Laki-Laki+ Perempuan <i>Male+Female</i>
(1)	(2)	(3)	(4)
I. Angkatan Kerja/<i>Economically Active</i>	99 345	60 185	159 530
1. Bekerja/ <i>Working</i>	97 456	58 783	156 239
2. Pengangguran Terbuka/ <i>Unemployment</i>	1 889	1 402	3 291
II. Bukan Angkatan Kerja/<i>Not Economically Active</i>	21 452	57 048	78 500
1. Sekolah/ <i>Attending School</i>	9 312	9 042	18 354
2. Mengurus Rumah Tangga/ <i>Housekeeping</i>	5 767	45 965	51 732
3. Lainnya/ <i>Others</i>	6 373	2 041	8 414
Jumlah/<i>Total</i>	120 797	117 233	238 030

Sumber/*Source*: BPS, Survei Angkatan Kerja Nasional (Sakernas) Agustus / *BPS-Statistics Indonesia, August National Labour Force Survey*

Tabel 3.2.2
Table

Penduduk Berumur 15 Tahun ke Atas Menurut Pendidikan Tertinggi yang Ditamatkan dan Jenis Kegiatan Selama Seminggu yang Lalu di Kabupaten Kuantan Singingi, 2021

Population 15 Years of Age and Over by Educational Attainment and Type of Activity During the Previous Week in Kuantan Singingi Regency, 2021

Pendidikan Tertinggi yang Ditamatkan ¹ <i>Educational Attainment¹</i>	Angkatan Kerja/ <i>Economically Active</i>			Persentase Bekerja terhadap Angkatan Kerja <i>Percentage of Working to Economically Active</i>
	Bekerja <i>Working</i>	Pengangguran ² <i>Unemployment²</i>	Jumlah Angkatan Kerja <i>Total of Economically Active</i>	
(1)	(2)	(3)	(4)	(5)
0	53 991	445	54 436	99,18
1	28 742	134	28 876	99,54
2	51 095	1 807	52 902	96,58
3	22 411	905	23 316	96,12
Jumlah/Total	156 239	3 291	159 530	97,94

Lanjutan Tabel/Continued Table 3.2.2

Pendidikan Tertinggi yang Ditamatkan ¹ <i>Educational Attainment¹</i>	Bukan Angkatan Kerja <i>Not Economically Active</i>	Jumlah Total	Persentase Angkatan Kerja terhadap Penduduk Usia Kerja <i>Percentage of Economically Active to Working Age Population</i>
(1)	(6)	(7)	(8)
0	27 766	82 202	66,22
1	21 082	49 958	57,80
2	24 783	77 685	68,10
3	4 869	28 185	82,72
Jumlah/Total	78 500	238 030	67,02

Catatan/Note: ¹ 0. ≤ Sekolah Dasar (SD)/≤ Primary School
 1. Sekolah Menengah Pertama/Junior High School
 2. Sekolah Menengah Atas/Senior High School
 3. Perguruan Tinggi/Collage

² 1. Mencari pekerjaan/Looking for work
 2. Mempersiapkan usaha/Establishing a new business/firm
 3. Merasa tidak mungkin mendapat pekerjaan/Feeling hopeless in looking for work (discouraged job seekers)
 4. Sudah punya pekerjaan tetapi belum mulai bekerja/Having job already but not starting to work yet

Sumber/Source: BPS, Survei Angkatan Kerja Nasional (Sakernas) Agustus/BPS-Statistics Indonesia, August National Labor Force Survey

Tabel
Table 3.2.3

Penduduk Berumur 15 Tahun Ke Atas yang Bekerja Selama Seminggu yang Lalu Menurut Status Pekerjaan Utama dan Jenis Kelamin di Kabupaten Kuantan Singingi, 2021

Population 15 Years of Age and Over who Worked During The Previous Week by Main Employment Status and Sex in Kuantan Singingi Regency, 2021

Status Pekerjaan Utama Main Employment Status	Laki-Laki Male	Perempuan Female	Jumlah Total
(1)	(2)	(3)	(4)
Berusaha sendiri <i>Own account worker</i>	31 725	17 915	49 640
Berusaha dibantu buruh tidak tetap/buruh tidak dibayar <i>Employer assisted by temporary worker/unpaid worker</i>	8 977	7 086	16 063
Berusaha dibantu buruh tetap/buruh dibayar <i>Employer assisted by permanent worker/paid worker</i>	4 487	1 627	6 114
Buruh/Karyawan/Pegawai/ <i>Employee</i>	35 679	19 764	55 443
Pekerja bebas <i>Casual worker</i>	10 986	2 128	13 114
Pekerja keluarga/tak dibayar <i>Family worker/unpaid worker</i>	5 602	10 263	15 865
Jumlah/Total	97 456	58 783	156 239

Sumber/Source: BPS, Survei Angkatan Kerja Nasional (Sakernas) Agustus/BPS-Statistics Indonesia, August National Labor Force Survey

Tabel
Table 3.2.4**Banyaknya Pencari Kerja yang Terdaftar Menurut Jenis Kelamin dan Tingkat Pendidikan di Kabupaten Kuantan Singingi, 2021**
Number of Registered Job Seekers by Sex and Educational Level in Kuantan Singingi Regency, 2021

Tingkat Pendidikan Educational Level	Terdaftar Registered		
	Laki-laki Male	Perempuan Female	Jumlah Total
(1)	(2)	(3)	(4)
Tidak Tamat SD / Not a Primary School Graduate	3	–	3
SD/Sederajat / General/Vocational Primary School	2	–	2
SMP/Sederajat / General/Vocational Junior High School	4	–	4
SMA/Sederajat / General/Vocational Senior High School	270	89	359
Diploma / Diploma			
• Diploma I / Diploma I	1	–	1
• Diploma II/ Diploma II	1	–	1
• Diploma III/ Diploma III	8	6	14
Sarjana / University Degree	167	102	269
Jumlah/Total	456	197	653
2020	193	135	328
2019	441	366	807
2018	502	489	991
2017	2 476	3 258	5 734

Sumber/Source: Dinas Penanaman Modal, Pelayanan Terpadu Satu Pintu, dan Tenaga Kerja Kabupaten Kuantan Singingi / Regional One Stop Investment, Integrated Services, and Labour Office of Kuantan Singingi Regency

Tabel
Table 3.2.5

Jumlah Perusahaan dan Tenaga Kerja yang Terdaftar Menurut Sektor di Kabupaten Kuantan Singingi, 2021
Number of Registered Firm and Labour by Sector in Kuantan Singingi Regency, 2021

Sektor Sector	Jumlah Perusahaan Number of Firm	Jumlah Tenaga Kerja Number of Labour
(1)	(2)	(3)
1. Pertanian / Agriculture	10	3 483
2. Pertambangan dan Penggalian / Mining and Quarrying	–	–
3. Industri Pengolahan / Manufacturing Industries	9	1 173
4. Listrik dan Air Minum / Electricity and Water	–	–
5. Bangunan / Construction	–	–
6. Perdagangan, Hotel, dan Restoran / Trade, Hotel, and Restaurant	4	63
7. Angkutan / Transportation	–	–
8. Bank dan Lembaga Keuangan Lainnya/ Bank and Other Finance Institutions	–	–
9. Jasa-jasa / Service	–	–
Jumlah/Total	23	4 719
2020	30	3 003
2019	78	8 734
2018	44	8 544

Sumber/Source: Dinas Penanaman Modal, Pelayanan Terpadu Satu Pintu, dan Tenaga Kerja Kabupaten Kuantan Singingi / Regional One Stop Investment, Integrated Services, and Labour Office of Kuantan Singingi Regency

Tabel
Table 3.2.6

Jumlah Pencari Kerja Terdaftar yang Telah Ditempatkan Menurut Tingkat Pendidikan dan Jenis Kelamin di Kabupaten Kuantan Singingi, 2021
Number of Registered Job Seeker that Has Been Occupied by Educational Level and Sex in Kuantan Singingi Regency, 2021

Tingkat Pendidikan <i>Educational Level</i>	Pencari Kerja yang Telah Ditempatkan <i>Occupied Job Seeker</i>		
	Laki-laki <i>Male</i>	Perempuan <i>Female</i>	Jumlah <i>Total</i>
(1)	(2)	(3)	(4)
Tidak Tamat SD / <i>Not a Primary School Graduate</i>	3	–	3
SD/Sederajat / <i>General/Vocational Primary School</i>	2	–	2
SMP/Sederajat / <i>General/Vocational Junior High School</i>	4	–	4
SMA/Sederajat / <i>General/Vocational Senior High School</i>	18	22	40
Diploma / <i>Diploma</i>	8	4	12
Sarjana Muda / <i>Bachelor</i>	–	–	–
Sarjana / <i>University Degree</i>	13	20	33
Jumlah/Total	48	46	94
2020	9	14	23
2019
2018	39	29	68
2017	–	–	–
2016	–	–	–

Catatan/Note: Data Tahun 2019 tidak tersedia / *2019 data is not available*

Sumber/Source: Dinas Penanaman Modal, Pelayanan Terpadu Satu Pintu, dan Tenaga Kerja Kabupaten Kuantan Singingi / *Regional One Stop Investment, Integrated Services, and Labour Office of Kuantan Singingi Regency*

BAB 4

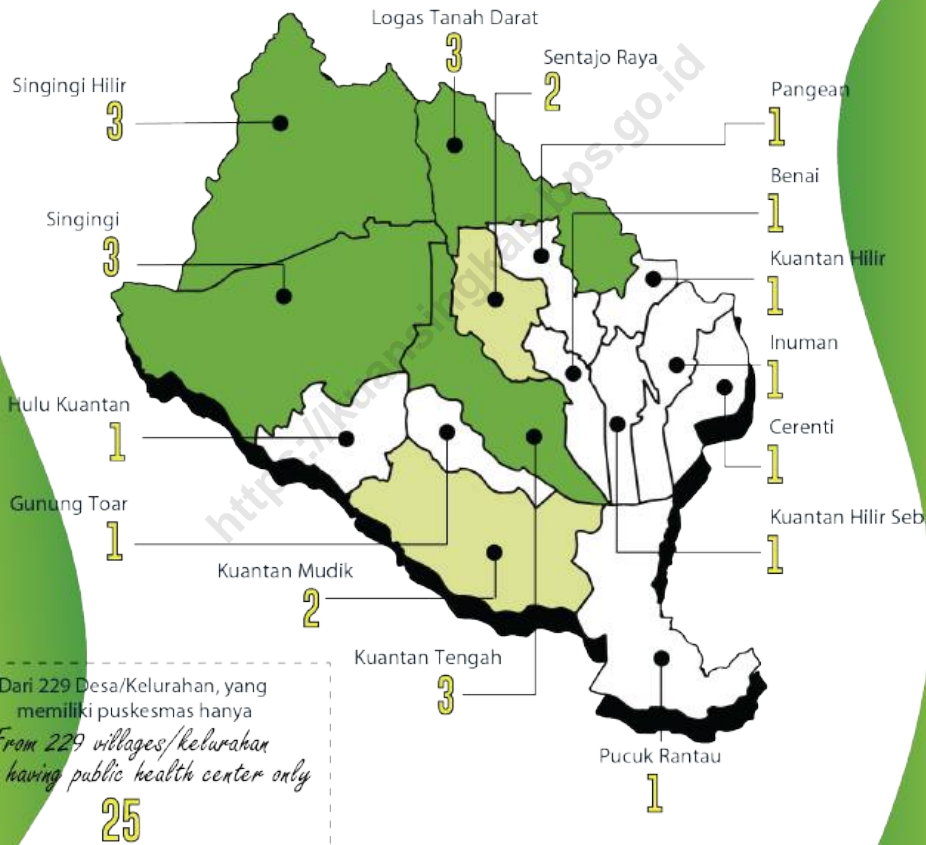
Chapter 4

SOSIAL DAN KESEJAHTERAAN RAKYAT

Social and Welfare

JUMLAH DESA/KELURAHAN YANG MEMILIKI PUSKESMAS PER KECAMATAN, 2021

Number of Villages/Kelurahan Having Public Health Center per Subdistrict, 2021



JUMLAH FASILITAS KESEHATAN LAINNYA, 2021

Number of Other Health Facilities, 2021



PENJELASAN TEKNIS**TECHNICAL NOTES**

1. **Tidak/belum pernah sekolah** adalah mereka yang tidak pernah atau belum pernah terdaftar dan tidak pernah atau belum pernah aktif mengikuti pendidikan di suatu jenjang pendidikan formal. Termasuk juga yang tamat/belum tamat taman kanak-kanak tetapi tidak melanjutkan ke sekolah dasar.
 2. **Masih bersekolah** adalah mereka yang terdaftar dan aktif mengikuti pendidikan formal dan nonformal (Paket A, B, atau C), baik pendidikan dasar, menengah maupun pendidikan tinggi. Bagi mahasiswa yang sedang cuti dianggap masih bersekolah.
 3. **Tidak bersekolah lagi** adalah mereka yang pernah terdaftar dan aktif mengikuti pendidikan di suatu jenjang pendidikan formal dan nonformal (Paket A, B, atau C), tetapi pada saat pencacahan tidak lagi terdaftar dan tidak aktif mengikuti pendidikan.
 4. **Tamat sekolah** adalah menyelesaikan pelajaran yang ditandai dengan lulus ujian akhir pada kelas atau tingkat terakhir suatu jenjang pendidikan di sekolah negeri maupun swasta dengan mendapatkan tanda tamat belajar/ijazah. Seseorang yang belum mengikuti pelajaran
1. **Not/never attending school** is someone who has never attended or never been registered in a formal education, such as primary, secondary, and tertiary education. Those who just completed kindergarten are considered as never attended school.
 2. **Attending school** is someone who is currently attending primary, secondary, or tertiary education, including package A, package B, or package C. College student who postpones his/her study is considered as attending school.
 3. **Not attending school anymore** is someone who had enrolled and participated in formal and non-formal education in the past including package A, package B, or package C, but currently does not attend school.
 4. **Completed particular level of education** is someone who has completed particular level of education in private or public school and accepting graduation certificate. Someone who has never attended the highest grade but passed the final exam is considered as completed particular level of

pada kelas tertinggi tetapi telah mengikuti ujian akhir dan lulus dianggap tamat sekolah.

5. Jalur Pendidikan di Indonesia terdiri atas 1) pendidikan formal, 2) pendidikan nonformal, dan 3) pendidikan informal yang ketiganya dapat saling melengkapi dan memperkaya (Undang-Undang No. 20 Tahun 2013 tentang Sistem Pendidikan Nasional).

6. Jenjang Pendidikan Formal terdiri atas pendidikan dasar, pendidikan menengah, dan pendidikan tinggi. Jenis pendidikan yang diajarkan mencakup pendidikan umum, kejuruan, akademik, profesi, vokasi, keagamaan, dan khusus

- Pendidikan Dasar berbentuk Sekolah Dasar (SD) dan Madrasah Ibtidaiyah (MI) atau bentuk lain yang sederajat serta Sekolah Menengah Pertama (SMP) dan Madrasah Tsanawiyah (MTs), atau bentuk lain yang sederajat.
- Pendidikan Menengah berbentu Sekolah Menengah Atas (SMA), Madrasah Aliyah (MA), Sekolah Menengah Kejuruan (SMK), dan Madrasah Aliyah Kejuruan (MAK), atau bentuk lain yang sederajat.
- Pendidikan Tinggi merupakan jenjang pendidikan setelah

education.

5. The Education System in Indonesia consists of 1) a formal education, 2) non-formal education, and 3) informal education that all three can be complementary and enriching (Law No. 20 Year 2013 about The National Education System).

6. The Formal Education Level consists of primary education, secondary education, and high education. The kind of education that taught consists of general education, vocational, academic, professional, religious, and specific education.

- The Primary Education consists of Elementary School and Islamic Elementary School or other equivalent forms and Junior High School and MTs, or other equivalent forms.
- The Secondary Education consists of the senior high school, MA, Vocational School, and Vocational Madrasah Aliyah, or other equivalent forms.
- The High Education consists of the education level after the secondary education that consists of diplomas, bachelor, master, specialist,

pendidikan menengah yang mencakup program pendidikan diploma, sarjana, magister, spesialis, dan doktor yang diselenggarakan oleh perguruan tinggi. Perguruan tinggi dapat berbentuk akademi, politeknik, sekolah tinggi, institut, atau universitas.

and doctoral degrees that are held by the college. The colleges can be academy, polytechnic, high school, institute, or university.

7. Rumah Sakit adalah tempat pemeriksaan dan perawatan kesehatan, biasanya berada di bawah pengawasan dokter/tenaga medis, yang melayani penderita yang sakit untuk berobat rawat jalan atau rawat inap.

7. Hospital is a place for health check, usually controlled/supervised by doctors/medical personnel to serve the ill patients to get outpatient or inpatient treatment services.

8. Poliklinik adalah sarana kesehatan yang dipakai untuk pelayanan berobat jalan, biasanya berada di bawah pengawasan dokter/tenaga medis.

8. Polyclinic is a health facility in which to get outpatient services, usually under the control of doctor/medical personnel.

9. Puskesmas (Pusat Kesehatan Masyarakat) adalah unit pelaksana teknis dinas kesehatan kabupaten/ kota yang mempunyai fungsi utama sebagai penyelenggara pelayanan kesehatan tingkat pertama. Wilayah kerja puskesmas maksimal adalah satu kecamatan dan untuk dapat menjangkau wilayah kerjanya, puskesmas mempunyai jaringan pelayanan yang meliputi unit Puskesmas Pembantu (Pustu),

9. Public Health Center is technical implementation unit of regency health department that have the primary function as a first-level health care providers. The working area standard of public health center is one Subdistrict and to reach their working areas, public health centers have a service network covering subsidiary of public health center, mobile public health center units, and midwife units (Regulation of the Minister of Health of

unit Puskesmas Keliling (Puskel), dan unit bidan desa/komunitas (Peraturan Menteri Kesehatan RI No. 75 Tahun 2014 Tentang Pusat Kesehatan Masyarakat).

10. Apotek adalah suatu tempat tertentu yang digunakan untuk melakukan pekerjaan kefarmasian, dan penyaluran/penjualan obat atau bahan farmasi dan perbekalan kesehatan lainnya kepada masyarakat yang dikelola oleh tenaga apoteker (Peraturan Menteri Kesehatan RI No. 1332 Tahun 2002 Tentang Perubahan Atas Peraturan Menteri Kesehatan RI No. 922/MENKES/PER/X/1993 Tentang Ketentuan dan Tata Cara Pemberian Izin Apotek).

11. Imunisasi adalah memasukkan kuman atau racun penyakit tertentu yang sudah dilemahkan (vaksin) ke dalam tubuh dengan cara disuntik atau diminum (diteteskan dalam mulut) dengan maksud agar terjadi kekebalan tubuh terhadap penyakit tersebut.

12. BCG (Bacillus Calmette Guerin) merupakan vaksinasi untuk mencegah penyakit TBC, diberikan pada bayi baru lahir atau anak, dengan suntikan pada kulit pangkal lengan atas. Bekas suntikan kemudian akan membentuk tonjolan kecil jaringan parut pada kulit lengan

Indonesia Number 75 Year 2014 about Public Health Center).

10. Pharmacy is a specific place that is used for pharmaceutical jobs, and distribution/sale of drugs/ pharmaceuticals and other medical supplies to people that are administered by trained pharmacist (Regulation of the Minister of Health of Indonesia Number 1332 Year 2002 about the Changes of Regulation of the Minister of Health of Indonesia Number 922/MENKES/PER/X/1993 about Pro- vision and Procedures for Administration of Licensed Pharmacies).

11. Immunization is putting enervated microbe of a certain disease into human body by injection or drinking (dropping into mouth) to make the body immune to that disease.

12. BCG (Bacillus Calmette Guerin) is a vaccine to prevent TBC disease, given to newborns or children, by injection at the base of the skin of the upper arm. Injection site will form little bumps of scar tissue in the skin of the upper arm. BCG injections given to children 1 times.

atas. Suntikan BCG diberikan kepada anak sebanyak 1 kali.

- 13. DPT (Difteri, Pertusis, Tetanus)** merupakan vaksin untuk mencegah penyakit Difteri, Pertusis, dan Tetanus yang diberikan pada bayi berumur 3 bulan ke atas, dengan suntikan pada paha, diulang 1 bulan dan 2 bulan kemudian, sehingga suntikan imunisasi DPT lengkap pada balita berjumlah 3 kali (kadang-kadang selang waktu antar suntikan bisa lebih dari 1 bulan).
- 13. DPT (Diphtheria, Pertussis, Tetanus)** is a vaccine to prevent the diphtheria, pertussis, and tetanus disease, given to infants aged 3 months and above, with a shot in the thigh, repeated one month and two months later, so that the complete DPT immunization shots at toddler totaling 3 times (sometimes the time interval between injections can be more than 1 month).
- 14. Peristiwa tindak pidana yang dilaporkan** ialah setiap peristiwa yang diterima kepolisian dari laporan masyarakat, atau peristiwa dimana pelakunya tertangkap tangan oleh kepolisian.
- 14. Reported crime incidence** includes all criminal cases reported and received by police office, and all crimes caught by police.
- 15. Jumlah tindak pidana** menggambarkan jumlah kasus tindak pidana yang terjadi pada kurun waktu tertentu.
- 15. Crime total** refers to the number of criminal cases occurring during a given period.
- 16.** Untuk mengukur kemiskinan, BPS menggunakan konsep kemampuan memenuhi kebutuhan dasar (basic needs approach). Dengan pendekatan ini, kemiskinan dipandang sebagai ketidakmampuan dari sisi ekonomi untuk memenuhi kebutuhan dasar makanan dan bukan makanan yang diukur dari
- 16.** To measure poverty, BPS-Statistics Indonesia has used the concept of basic needs approach. Therefore, poverty is viewed as economic inability to fulfill food and non-food basic needs which are measured by consumption/ expenditure. The method used is calculating poverty line, which consists of two components that

sisi pengeluaran. Metode yang digunakan adalah menghitung Garis Kemiskinan (GK), yang terdiri dari dua komponen yaitu Garis Kemiskinan Makanan (GKM) dan Garis Kemiskinan Non-Makanan (GKNM). Penghitungan Garis Kemiskinan dilakukan secara terpisah untuk daerah perkotaan dan perdesaan.

17. Penduduk miskin adalah penduduk yang memiliki rata-rata pengeluaran per kapita per bulan di bawah Garis Kemiskinan.

18. Garis Kemiskinan Makanan (GKM) merupakan nilai pengeluaran kebutuhan minimum makanan yang disetarakan dengan 2.100 kkalori per kapita per hari. Garis Kemiskinan Non-Makanan (GKNM) adalah kebutuhan minimum untuk perumahan, sandang, pendidikan, kesehatan, dan kebutuhan dasar lainnya.

19. Indeks Pembangunan Manusia (IPM) menjelaskan bagaimana penduduk dapat mengakses hasil pembangunan dalam memperoleh pendapatan, kesehatan, pendidikan dan sebagainya. IPM diperkenalkan oleh UNDP pada tahun 1990 dan dipublikasikan secara berkala dalam laporan tahunan Human Development Report (HDR). IPM dibentuk oleh 3 (tiga) dimensi

are Food Poverty Line (FPL) and Non-Food Poverty Line (NFPL). The poverty line was calculated separately for urban and rural areas.

17. A person whose expenditure per capita per month is below the poverty line is considered to be poor.

18. The Food Poverty Line refers to the daily minimum requirement of 2,100 kcal per capita per day. The Non-Food Poverty Line refers to the minimum requirement for household necessities for clothing, education, health, and other basic individual needs.

19. The Human Development Index (HDI) explains how people can access development results in obtaining income, health, education and so forth. HDI was introduced by United Nations Development Programme (UNDP) in 1990 and published periodically in the annual report of the Human Development Report. HDI was formed by three basic dimensions: a long and

dasar: Umur panjang dan hidup sehat; pengetahuan; dan standar hidup layak.

healthy life; knowledge; and a decent standard of living.

<https://kuansingkab.bps.go.id>

ULASAN**Pendidikan**

Tingkat pendidikan penduduk mencerminkan keberhasilan pembangunan suatu bangsa. Pendidikan yang tinggi akan memberi pengaruh positif bagi masa depan bangsa. Pendidikan mempunyai peranan penting dalam kehidupan manusia, oleh karena itu, pemerintah dan masyarakat senantiasa memberikan perhatian yang besar pada perkembangan pendidikan.

Secara umum prasarana gedung sekolah di Kabupaten Kuantan Singingi telah tersedia di setiap kecamatan mulai dari SD sampai SMA. Selain tersedianya sarana pendidikan berupa gedung sekolah, keberhasilan pembangunan pendidikan juga ditentukan oleh ketersediaan tenaga pengajar atau guru. Analisis lebih lanjut, tentu tidak hanya melihat ketersediaan guru tapi juga kualitas dan tingkat kemampuan mentransfer ilmu ke anak didik.

Berdasarkan data dari Kementerian Pendidikan dan Kebudayaan, Sistem Data Pokok Pendidikan dan Kantor Kementerian Agama Kabupaten Kuantan Singingi, data semester ganjil tahun 2021/2022, terdapat 235 TK/Sederajat, 278 SD/Sederajat, 106 SMP/Sederajat, dan 47 SMA/Sederajat di Kabupaten Kuantan Singingi.

DESCRIPTION**Education**

The level of population education reflects the success of national development. The good quality of education would give positive effects to the future time. Education plays an important role in human life, so that the government or societies have to pay great attention to education development.

In general, the facilities of school building in Kuantan Singingi Regency have completely serve from junior school to senior high school. Furthermore completely facilities of school, the success of education developing are depend on number of teachers. In future analysis, not only based on available the number of teachers but also depending by aqualities and the range of avaibilities either teachers or students.

Based on data from Ministry of Educations and Culture, Basic Education Data System, and Regional Ministry of Religious Affairs Office of Kuantan Singingi Regency, odd semester data for 2021/2022, there were 235 Kindergarten/ equivalent, 278 elementary schools/ equivalent, 106 junior high schools/ equivalent, and 47 high schools/ equivalent in Kuantan Singingi Regency.

Kesehatan

Pembangunan dibidang kesehatan bertujuan agar semua lapisan masyarakat memperoleh pelayanan kesehatan secara mudah, murah, dan merata. Dengan meningkatkan pelayanan ini diharapkan akan dapat meningkatkan derajat kesehatan masyarakat. Upaya untuk meningkatkan derajat kesehatan masyarakat ini sudah banyak dilakukan pemerintah antara lain dengan penyediaan berbagai fasilitas kesehatan seperti : rumah sakit, puskesmas, tenaga medis, dan lain-lain.

Pada tahun 2021 terdapat 1 buah rumah sakit umum, 1 buah rumah sakit khusus, 25 puskesmas, 50 klinik/balai kesehatan, dan 387 Posyandu

Keluarga Berencana

Salah satu upaya untuk menurunkan tingkat kelahiran adalah dengan program KB. Sejak tahun 1970 program KB sudah digalakkan, diharapkan seluruh pasangan usia subur dapat mempergunakan salah satu alat kontrasepsi/cara yang telah diprogramkan.

Pada tahun 2021 di Kabupaten Kuantan Singingi terdapat 32 klinik KB. Jumlah peserta KB baru di Kabupaten Kuantan Singingi pada tahun 2021 sebanyak 3.236 orang dan peserta aktif sebanyak 46.751 orang.

Health

The purpose of health progress is to improve service given out public, easily, cheaply, and distribution equality. Having good service it is hoped that health of public will be better than usual. Health facilities have been supplied such as : hospital, public health center, medical personnel, and others.

In 2021 there were 1 general hospital, 1 special hospital, 25 public health center, 50 medical clinic, and 387 integrated service post.

Family Planning

One of government effort to decrease birth rate is to carry out family planning program. Family planning program has been implementing since 1970, it is hoped all. Couples use contaceptive method.

In 2021 in Kuantan Singingi Regency there were 32 family planning clinics. In 2021 there were 3.236 new family planning acceptors and 46.751 active acceptors in Kuantan Singingi Regency.

Agama

Sesuai dengan falsafah negara, pelayanan kehidupan beragama dan kepercayaan terhadap Tuhan Yang Maha Esa senantiasa dikembangkan dan ditingkatkan untuk membina kehidupan masyarakat dan mengatasi berbagai masalah sosial budaya yang mungkin dapat menghambat kemajuan bangsa.

Keamanan

Berdasarkan data dari Kepolisian Resort Kabupaten Kuantan Singingi menunjukkan bahwa masih banyak terjadi kejahatan selama tahun 2020, kejahatan yang paling banyak terjadi adalah narkoba.

Selama tahun 2021, Lembaga Pemasyarakatan Kelas IIB Teluk Kuantan mencatat terdapat 398 tahanan/narapidana, 382 orang di antaranya adalah laki-laki dan 16 orang perempuan.

Religion

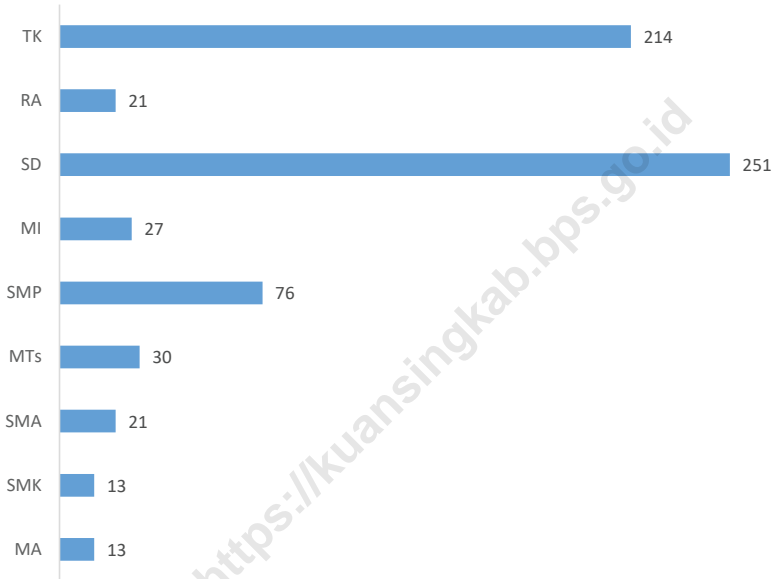
The same as our Country Ideology, religious life and belief in God Have to be Improved in order to guide social life and to face any problems appear wich may be inhibited our nation growht.

Security

Based on data from Kuantan Subdistrict Police Singingi show that many crimes occurred during 2020, the most common crime is narcotic.

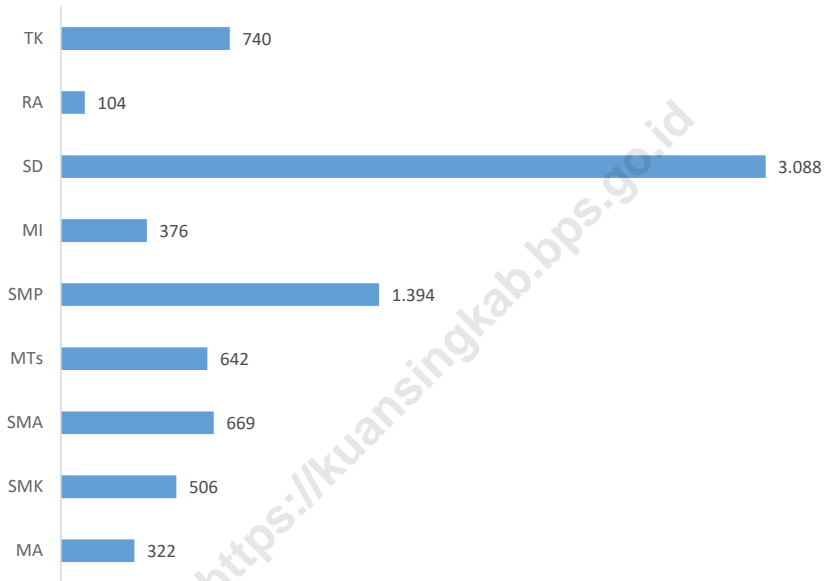
During the year 2021, Class IIB Prison of Teluk Kuantan noted there have been 398 prisoners / detainees, 382 of them were men and 16 were women.

Gambar 4.1 Jumlah Sekolah Menurut Jenjang Pendidikan di Kabupaten Kuantan Singingi, 2021/2022
Figures 4.1 Number of Schools by Educational Level in Kuantan Singingi Regency, 2021/2022



Sumber/Source : • Kementerian Pendidikan dan Kebudayaan, Data Semester Ganjil/Ministry of Educations and Culture, Odd semester report data
 • Kementerian Agama, EMIS, Data Semester Ganjil/Ministry of Religious Affairs, EMIS, Odd semester report data

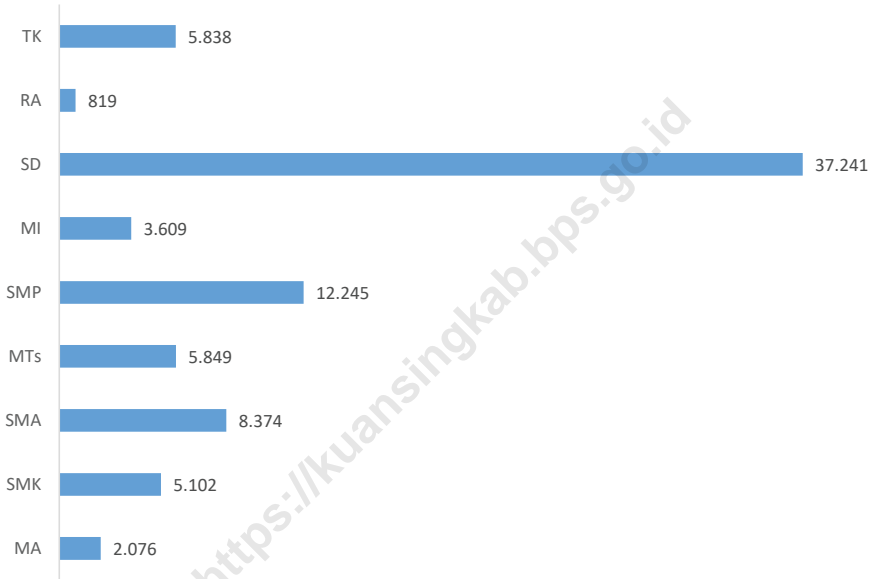
Gambar 4.2 Jumlah Guru Menurut Jenjang Pendidikan di Kabupaten Kuantan Singingi, 2021/2022
Number of Teachers by Educational Level in Kuantan Singingi Regency, 2021/2022



Sumber/Source : • Kementerian Pendidikan dan Kebudayaan, Data Semester Ganjil/Ministry of Educations and Culture, Odd semester report data
• Kementerian Agama, EMIS, Data Semester Ganjil/Ministry of Religious Affairs, EMIS, Odd semester report data

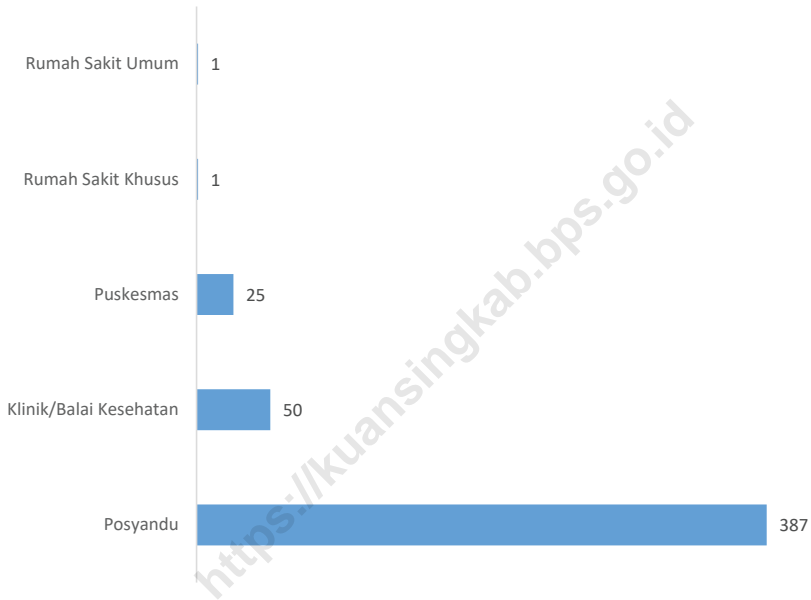
Gambar 4.3
Figures

Jumlah Murid Menurut Jenjang Pendidikan di Kabupaten Kuantan Singingi, 2021/2022
Number of Teachers by Educational Level in Kuantan Singingi Regency, 2021/2022



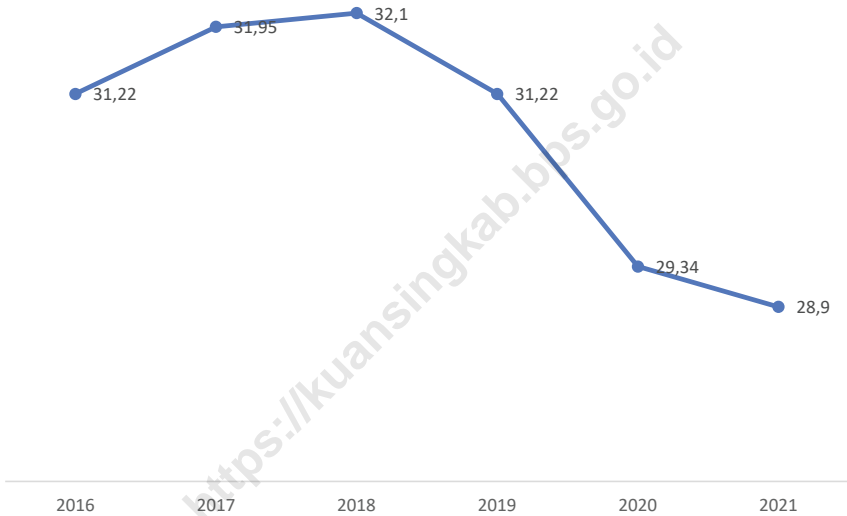
Sumber/Source : • Kementerian Pendidikan dan Kebudayaan, Data Semester Ganjil/Ministry of Educations and Culture, Odd semester report data
• Kementerian Agama, EMIS, Data Semester Ganjil/Ministry of Religious Affairs, EMIS, Odd semester report data

Gambar 4.4 Jumlah Sarana Kesehatan di Kabupaten Kuantan Singingi, 2021
Figures *Number of Health Facilities Kuantan Singingi Regency, 2021*



Sumber/Source: Dinas Kesehatan Kabupaten Kuantan Singingi / Regional Health Office of Kuantan Singingi Regency

Gambar 4.5 Jumlah Penduduk Miskin di Kabupaten Kuantan Singingi, 2016-2021 (Ribu Jiwa)
Figures 4.5 Number of Poor People in Kuantan Singingi Regency, 2016-2021 (Thousands)



Sumber/Source: BPS, Survei Sosial Ekonomi Nasional (Susenas) / BPS-Statistics Indonesia, National Socio-Economic Survey

4.1 PENDIDIKAN EDUCATION

Tabel
Table 4.1.1

Jumlah Sekolah, Guru, dan Murid Taman Kanak-Kanak (TK) di Bawah Kementerian Pendidikan dan Kebudayaan Menurut Kecamatan di Kabupaten Kuantan Singingi, 2020/2021 dan 2021/2022
Number of Schools, Teachers, and Pupils in Kindergarten Under The Ministry of Education and Culture by Subdistrict in Kuantan Singingi Regency, 2020/2021 and 2021/2022

Kecamatan Subdistrict	Sekolah/Schools					
	Negeri/Public		Swasta/Private		Jumlah/Total	
	2020/2021	2021/2022	2020/2021	2021/2022	2020/2021	2021/2022
(1)	(2)	(3)	(4)	(5)	(6)	(7)
1. Kuantan Mudik	–	–	17	17	17	17
2. Hulu Kuantan	–	–	11	12	11	12
3. Gunung Toar	–	–	13	14	13	14
4. Pucuk Rantau	–	–	10	10	10	10
5. Singingi	–	–	13	13	13	13
6. Singingi Hilir	–	–	19	20	19	20
7. Kuantan Tengah	1	1	26	26	27	27
8. Sentajo Raya	–	–	18	18	18	18
9. Benai	–	–	12	14	12	14
10. Kuantan Hilir	–	–	12	12	12	12
11. Pangean	1	1	12	12	13	13
12. Logas Tanah Darat	–	–	13	13	13	13
13. Kuantan Hilir Seberang	–	–	8	8	8	8
14. Cerenti	–	–	10	11	10	11
15. Inuman	–	–	12	12	12	12
Kuantan Singingi	2	2	206	212	208	214

Lanjutan Tabel/*Continued Table* 4.1.1

Kecamatan Subdistrict	Guru ¹ /Teachers ¹					
	Negeri/Public		Swasta/Private		Jumlah/Total	
	2020/2021	2021/2022	2020/2021	2021/2022	2020/2021	2021/2022
(1)	(8)	(9)	(10)	(11)	(12)	(13)
1. Kuantan Mudik	–	–	62	64	62	64
2. Hulu Kuantan	–	–	34	35	34	35
3. Gunung Toar	–	–	46	45	46	45
4. Pucuk Rantau	–	–	34	40	34	40
5. Singingi	–	–	49	50	49	50
6. Singingi Hilir	–	–	70	73	70	73
7. Kuantan Tengah	10	11	97	91	107	102
8. Sentajo Raya	–	–	60	60	60	60
9. Benai	–	–	45	51	45	51
10. Kuantan Hilir	–	–	34	37	34	37
11. Pangean	9	7	33	37	42	44
12. Logas Tanah Darat	–	–	40	44	40	44
13. Kuantan Hilir Seberang	–	–	22	18	22	18
14. Cerenti	–	–	43	38	43	38
15. Inuman	–	–	33	39	33	39
Kuantan Singingi	19	18	702	722	721	740

Lanjutan Tabel/*Continued Table 4.1.1*

Kecamatan Subdistrict	Murid/Pupils					
	Negeri/Public		Swasta/Private		Jumlah/Total	
	2020/2021	2021/2022	2020/2021	2021/2022	2020/2021	2021/2022
(1)	(14)	(15)	(16)	(17)	(18)	(19)
1. Kuantan Mudik	–	–	455	443	455	443
2. Hulu Kuantan	–	–	206	219	206	219
3. Gunung Toar	–	–	217	221	217	221
4. Pucuk Rantau	–	–	225	276	225	276
5. Singingi	–	–	416	509	416	509
6. Singingi Hilir	–	–	749	807	749	807
7. Kuantan Tengah	65	77	740	656	805	733
8. Sentajo Raya	–	–	650	628	650	628
9. Benai	–	–	257	252	257	252
10. Kuantan Hilir	–	–	310	320	310	320
11. Pangean	45	49	250	216	295	265
12. Logas Tanah Darat	–	–	437	447	437	447
13. Kuantan Hilir Seberang	–	–	186	171	186	171
14. Cerenti	–	–	239	303	239	303
15. Inuman	–	–	282	244	282	244
Kuantan Singingi	110	126	5 619	5 712	5 729	5 838

Catatan/Note: ¹ Jumlah guru termasuk kepala sekolah dan guru/*The total of teachers including headmaster and teacher*
 Sumber/Source: Kementerian Pendidikan dan Kebudayaan, Data Semester Ganjil/*Ministry of Educations and Culture, Odd semester report data*

Tabel
Table 4.1.2

**Jumlah Sekolah, Guru, dan Murid Raudatul Athfal (RA)
di Bawah Kementerian Agama Menurut Kecamatan
di Kabupaten Kuantan Singingi, 2020/2021 dan
2021/2022**
*Number of Schools, Teachers, and Pupils in Raudatul Athfal
(RA) Under The Ministry of Religious Affairs by Subdistrict in
Kuantan Singingi Regency, 2020/2021 and 2021/2022*

Kecamatan Subdistrict	Sekolah/Schools		Guru/Teachers		Murid/Pupils	
	2020/2021	2021/2022	2020/2021	2021/2022	2020/2021	2021/2022
(1)	(2)	(3)	(4)	(5)	(6)	(7)
1. Kuantan Mudik	–	–	–	–	–	–
2. Hulu Kuantan	–	–	–	–	–	–
3. Gunung Toar	1	1	3	3	23	19
4. Pucuk Rantau	–	–	–	–	–	–
5. Singingi	4	4	19	22	266	258
6. Singingi Hilir	3	3	14	16	159	114
7. Kuantan Tengah	3	3	43	18	299	160
8. Sentajo Raya	–	–	–	–	–	–
9. Benai	–	–	–	–	–	–
10. Kuantan Hilir	1	1	6	7	19	15
11. Pangean	4	4	15	17	108	116
12. Logas Tanah Darat	2	2	8	10	52	58
13. Kuantan Hilir Seberang	–	–	–	–	–	–
14. Cerenti	–	–	–	–	–	–
15. Inuman	3	3	11	11	90	79
Kuantan Singingi	21	21	119	104	1 016	819

Catatan/Note: Seluruh Raudatul Athfal (RA) berstatus swasta/*All Raudatul Athfal (RA) are private*
Sumber/Source: Kementerian Agama, Data Semester Ganjil/*Ministry of Religious Affairs, Odd semester report data*

Tabel
Table 4.1.3

Jumlah Sekolah, Guru, dan Murid Sekolah Dasar (SD) di Bawah Kementerian Pendidikan dan Kebudayaan Menurut Kecamatan di Kabupaten Kuantan Singingi, 2020/2021 dan 2021/2022
Number of Schools, Teachers, and Pupils in Primary Schools Under The Ministry of Education and Culture by Subdistrict in Kuantan Singingi Regency, 2020/2021 and 2021/2022

Kecamatan Subdistrict	Sekolah/Schools					
	Negeri/Public		Swasta/Private		Jumlah/Total	
	2020/2021	2021/2022	2020/2021	2021/2022	2020/2021	2021/2022
(1)	(2)	(3)	(4)	(5)	(6)	(7)
1. Kuantan Mudik	21	21	1	1	22	22
2. Hulu Kuantan	9	9	–	–	9	9
3. Gunung Toar	12	12	1	1	13	13
4. Pucuk Rantau	7	7	–	–	7	7
5. Singingi	19	19	2	2	21	21
6. Singingi Hilir	19	19	2	3	21	22
7. Kuantan Tengah	27	27	3	3	30	30
8. Sentajo Raya	22	22	–	–	22	22
9. Benai	16	16	2	2	18	18
10. Kuantan Hilir	11	11	2	2	13	13
11. Pangean	19	19	–	–	19	19
12. Logas Tanah Darat	17	17	–	–	17	17
13. Kuantan Hilir Seberang	9	9	1	1	10	10
14. Cerenti	12	12	–	–	12	12
15. Inuman	15	15	1	1	16	16
Kuantan Singingi	235	235	15	16	250	251

Lanjutan Tabel/*Continued Table 4.1.3*

Kecamatan Subdistrict	Guru ¹ /Teachers ¹					
	Negeri/Public		Swasta/Private		Jumlah/Total	
	2020/2021	2021/2022	2020/2021	2021/2022	2020/2021	2021/2022
(1)	(8)	(9)	(10)	(11)	(12)	(13)
1. Kuantan Mudik	269	259	10	11	279	270
2. Hulu Kuantan	105	108	–	–	105	108
3. Gunung Toar	138	136	6	8	144	144
4. Pucuk Rantau	106	102	–	–	106	102
5. Singingi	244	221	12	14	256	235
6. Singingi Hilir	282	285	27	33	309	318
7. Kuantan Tengah	420	388	41	48	461	436
8. Sentajo Raya	284	270	–	–	284	270
9. Benai	207	188	30	30	237	218
10. Kuantan Hilir	120	115	15	15	135	130
11. Pangean	211	207	–	–	211	207
12. Logas Tanah Darat	218	203	–	–	218	203
13. Kuantan Hilir Seberang	102	95	14	14	116	109
14. Cerenti	161	158	–	–	161	158
15. Inuman	174	167	13	13	187	180
Kuantan Singingi	3 041	2 902	168	186	3 209	3 088

Lanjutan Tabel/Continued Table 4.1.3

Kecamatan Subdistrict	Murid/Pupils					
	Negeri/Public		Swasta/Private		Jumlah/Total	
	2020/2021	2021/2022	2020/2021	2021/2022	2020/2021	2021/2022
(1)	(14)	(15)	(16)	(17)	(18)	(19)
1. Kuantan Mudik	2 882	2 706	125	129	3 007	2 835
2. Hulu Kuantan	998	973	–	–	998	973
3. Gunung Toar	1 392	1 348	55	67	1 447	1 415
4. Pucuk Rantau	1 535	1 477	–	–	1 535	1 477
5. Singingi	3 750	3 622	274	302	4 024	3 924
6. Singingi Hilir	4 988	4 760	529	556	5 517	5 316
7. Kuantan Tengah	4 861	4 581	663	740	5 524	5 321
8. Sentajo Raya	3 402	3 320	–	–	3 402	3 320
9. Benai	1 409	1 412	390	371	1 799	1 783
10. Kuantan Hilir	1 330	1 311	332	338	1 662	1 649
11. Pangean	1 543	1 486	–	–	1 543	1 486
12. Logas Tanah Darat	3 059	3 047	–	–	3 059	3 047
13. Kuantan Hilir Seberang	987	979	246	246	1 233	1 225
14. Cerenti	1 837	1 810	–	–	1 837	1 810
15. Inuman	1 571	1 522	136	138	1 707	1 660
Kuantan Singingi	35 544	34 354	2 750	2 887	38 294	37 241

Catatan/Note: ¹ Jumlah guru termasuk kepala sekolah dan guru/The total of teachers including headmaster and teacher
 Sumber/Source: Kementerian Pendidikan dan Kebudayaan, Sistem Data Pokok Pendidikan, data semester ganjil/Ministry of Educations and Culture, Basic Education Data System, odd semester report data

Tabel
Table 4.1.4**Jumlah Sekolah, Guru, dan Murid Madrasah Ibtidaiyah (MI) di Bawah Kementerian Agama Menurut Kecamatan di Kabupaten Kuantan Singingi, 2020/2021 dan 2021/2022****Number of Schools, Teachers, and Pupils in Madrasah Ibtidaiyah (MI) Under The Ministry of Religious Affairs by Subdistrict in Kuantan Singingi Regency, 2020/2021 and 2021/2022**

Kecamatan Subdistrict	Sekolah/Schools					
	Negeri/Public		Swasta/Private		Jumlah/Total	
	2020/2021	2021/2022	2020/2021	2021/2022	2020/2021	2021/2022
(1)	(2)	(3)	(4)	(5)	(6)	(7)
1. Kuantan Mudik	–	–	3	3	3	3
2. Hulu Kuantan	–	–	1	1	1	1
3. Gunung Toar	–	–	1	1	1	1
4. Pucuk Rantau	–	–	–	–	–	–
5. Singingi	–	–	2	2	2	2
6. Singingi Hilir	–	–	6	7	6	7
7. Kuantan Tengah	–	–	2	2	2	2
8. Sentajo Raya	–	–	–	–	–	–
9. Benai	–	–	–	–	–	–
10. Kuantan Hilir	–	–	1	1	1	1
11. Pangean	1	1	3	3	4	4
12. Logas Tanah Darat	–	–	1	2	1	2
13. Kuantan Hilir Seberang	–	–	–	–	–	–
14. Cerenti	–	–	1	1	1	1
15. Inuman	–	–	3	3	3	3
Kuantan Singingi	1	1	24	26	25	27

Lanjutan Tabel/Continued Table 4.1.4

Kecamatan Subdistrict	Guru/Teachers					
	Negeri/Public		Swasta/Private		Jumlah/Total	
	2020/2021	2021/2022	2020/2021	2021/2022	2020/2021	2021/2022
(1)	(8)	(9)	(10)	(11)	(12)	(13)
1. Kuantan Mudik	–	–	35	34	35	34
2. Hulu Kuantan	–	–	12	13	12	13
3. Gunung Toar	–	–	12	9	12	9
4. Pucuk Rantau	–	–	–	–	–	–
5. Singingi	–	–	22	20	22	20
6. Singingi Hilir	–	–	60	84	60	84
7. Kuantan Tengah	–	–	64	75	64	75
8. Sentajo Raya	–	–	–	–	–	–
9. Benai	–	–	–	–	–	–
10. Kuantan Hilir	–	–	19	21	19	21
11. Pangean	20	26	38	40	58	66
12. Logas Tanah Darat	–	–	6	16	6	16
13. Kuantan Hilir Seberang	–	–	–	–	–	–
14. Cerenti	–	–	8	9	8	9
15. Inuman	–	–	29	29	29	29
Kuantan Singingi	20	26	305	350	325	376

Lanjutan Tabel/*Continued Table* 4.1.4

Kecamatan Subdistrict	Murid/Pupils					
	Negeri/Public		Swasta/Private		Jumlah/Total	
	2020/2021	2021/2022	2020/2021	2021/2022	2020/2021	2021/2022
(1)	(14)	(15)	(16)	(17)	(18)	(19)
1. Kuantan Mudik	–	–	389	348	389	348
2. Hulu Kuantan	–	–	104	87	104	87
3. Gunung Toar	–	–	41	43	41	43
4. Pucuk Rantau	–	–	–	–	–	–
5. Singingi	–	–	205	190	205	190
6. Singingi Hilir	–	–	922	890	922	890
7. Kuantan Tengah	–	–	990	850	990	850
8. Sentajo Raya	–	–	–	–	–	–
9. Benai	–	–	–	–	–	–
10. Kuantan Hilir	–	–	171	146	171	146
11. Pangean	284	314	302	330	586	644
12. Logas Tanah Darat	–	–	58	85	58	85
13. Kuantan Hilir Seberang	–	–	–	–	–	–
14. Cerenti	–	–	59	50	59	50
15. Inuman	–	–	300	276	300	276
Kuantan Singingi	284	314	3 541	3 295	3 825	3 609

Sumber/*Source*: Kementerian Agama, EMIS, Data Semester Ganjil/*Ministry of Religious Affairs, EMIS, Odd semester report data*

Tabel
Table 4.1.5

Jumlah Sekolah, Guru, dan Murid Sekolah Menengah Pertama (SMP) di Bawah Kementerian Pendidikan dan Kebudayaan Menurut Kecamatan di Kabupaten Kuantan Singingi, 2020/2021 dan 2021/2022
Number of Schools, Teachers, and Pupils in Lower Secondary Schools Under The Ministry of Education and Culture by Subdistrict in Kuantan Singingi Regency, 2020/2021 and 2021/2022

Kecamatan Subdistrict	Sekolah/Schools					
	Negeri/Public		Swasta/Private		Jumlah/Total	
	2020/2021	2021/2022	2020/2021	2021/2022	2020/2021	2021/2022
(1)	(2)	(3)	(4)	(5)	(6)	(7)
1. Kuantan Mudik	6	6	–	–	6	6
2. Hulu Kuantan	3	3	–	–	3	3
3. Gunung Toar	4	4	–	–	4	4
4. Pucuk Rantau	4	4	–	–	4	4
5. Singingi	7	7	–	–	7	7
6. Singingi Hilir	6	6	–	1	6	7
7. Kuantan Tengah	7	7	1	1	8	8
8. Sentajo Raya	7	7	–	–	7	7
9. Benai	4	4	1	1	5	5
10. Kuantan Hilir	4	4	–	–	4	4
11. Pangean	6	6	–	–	6	6
12. Logas Tanah Darat	5	5	–	–	5	5
13. Kuantan Hilir Seberang	2	2	–	–	2	2
14. Cerenti	3	3	–	–	3	3
15. Inuman	5	5	–	–	5	5
Kuantan Singingi	73	73	2	3	75	76

Lanjutan Tabel/Continued Table 4.1.5

Kecamatan Subdistrict	Guru ¹ /Teachers ¹					
	Negeri/Public		Swasta/Private		Jumlah/Total	
	2020/2021	2021/2022	2020/2021	2021/2022	2020/2021	2021/2022
(1)	(8)	(9)	(10)	(11)	(12)	(13)
1. Kuantan Mudik	106	116	–	–	106	116
2. Hulu Kuantan	50	51	–	–	50	51
3. Gunung Toar	68	69	–	–	68	69
4. Pucuk Rantau	59	54	–	–	59	54
5. Singingi	132	128	–	–	132	128
6. Singingi Hilir	114	127	–	6	114	133
7. Kuantan Tengah	196	189	16	22	212	211
8. Sentajo Raya	117	118	–	–	117	118
9. Benai	90	81	16	18	106	99
10. Kuantan Hilir	70	66	–	–	70	66
11. Pangean	83	88	–	–	83	88
12. Logas Tanah Darat	84	88	–	–	84	88
13. Kuantan Hilir Seberang	43	40	–	–	43	40
14. Cerenti	71	74	–	–	71	74
15. Inuman	64	59	–	–	64	59
Kuantan Singingi	1 347	1 348	32	46	1 379	1 394

Lanjutan Tabel/Continued Table 4.1.5

Kecamatan Subdistrict	Murid/Pupils					
	Negeri/Public		Swasta/Private		Jumlah/Total	
	2020/2021	2021/2022	2020/2021	2021/2022	2020/2021	2021/2022
(1)	(14)	(15)	(16)	(17)	(18)	(19)
1. Kuantan Mudik	919	833	–	–	919	833
2. Hulu Kuantan	362	361	–	–	362	361
3. Gunung Toar	413	367	–	–	413	367
4. Pucuk Rantau	433	407	–	–	433	407
5. Singingi	1 128	1 107	–	–	1 128	1 107
6. Singingi Hilir	1 297	1 282	–	55	1 297	1 337
7. Kuantan Tengah	2 085	2 018	262	325	2 347	2 343
8. Sentajo Raya	1 093	1 123	–	–	1 093	1 123
9. Benai	476	464	282	289	758	753
10. Kuantan Hilir	628	591	–	–	628	591
11. Pangean	457	491	–	–	457	491
12. Logas Tanah Darat	745	758	–	–	745	758
13. Kuantan Hilir Seberang	445	450	–	–	445	450
14. Cerenti	840	826	–	–	840	826
15. Inuman	520	498	–	–	520	498
Kuantan Singingi	11 841	11 576	544	669	12 385	12 245

Catatan/Note: ¹ Jumlah guru termasuk kepala sekolah dan guru/The total of teachers including headmaster and teacher
 Sumber/Source: Kementerian Pendidikan dan Kebudayaan, Sistem Data Pokok Pendidikan, data semester ganjil/Ministry of Educations and Culture, Basic Education Data System, odd semester report data

Tabel
Table 4.1.6**Jumlah Sekolah, Guru, dan Murid Madrasah Tsanawiyah (MTs) di Bawah Kementerian Agama Menurut Kecamatan di Kabupaten Kuantan Singingi, 2020/2021 dan 2021/2022****Number of Schools, Teachers, and Pupils in Madrasah Tsanawiyah (MTs) Under The Ministry of Religious Affairs by Subdistrict in Kuantan Singingi Regency, 2020/2021 and 2021/2022**

Kecamatan Subdistrict	Sekolah/Schools					
	Negeri/Public		Swasta/Private		Jumlah/Total	
	2020/2021	2021/2022	2020/2021	2021/2022	2020/2021	2021/2022
(1)	(2)	(3)	(4)	(5)	(6)	(7)
1. Kuantan Mudik	–	–	2	2	2	2
2. Hulu Kuantan	–	–	2	2	2	2
3. Gunung Toar	–	–	2	2	2	2
4. Pucuk Rantau	–	–	–	–	–	–
5. Singingi	1	1	2	2	3	3
6. Singingi Hilir	–	–	4	4	4	4
7. Kuantan Tengah	–	–	5	5	5	5
8. Sentajo Raya	1	1	2	2	3	3
9. Benai	–	–	1	1	1	1
10. Kuantan Hilir	–	–	1	1	1	1
11. Pangean	1	1	2	2	3	3
12. Logas Tanah Darat	–	–	2	2	2	2
13. Kuantan Hilir Seberang	–	–	–	–	–	–
14. Cerenti	–	–	1	1	1	1
15. Inuman	1	1	–	–	1	1
Kuantan Singingi	4	4	26	26	30	30

Lanjutan Tabel/Continued Table 4.1.6

Kecamatan Subdistrict	Guru/Teachers					
	Negeri/Public		Swasta/Private		Jumlah/Total	
	2020/2021	2021/2022	2020/2021	2021/2022	2020/2021	2021/2022
(1)	(8)	(9)	(10)	(11)	(12)	(13)
1. Kuantan Mudik	–	–	34	43	34	43
2. Hulu Kuantan	–	–	16	19	16	19
3. Gunung Toar	–	–	45	46	45	46
4. Pucuk Rantau	–	–	–	–	–	–
5. Singingi	18	26	25	19	43	45
6. Singingi Hilir	–	–	111	72	111	72
7. Kuantan Tengah	–	–	96	122	96	122
8. Sentajo Raya	33	40	33	43	66	83
9. Benai	–	–	17	24	17	24
10. Kuantan Hilir	–	–	18	23	18	23
11. Pangean	33	41	32	30	65	71
12. Logas Tanah Darat	–	–	41	48	41	48
13. Kuantan Hilir Seberang	–	–	–	–	–	–
14. Cerenti	–	–	18	16	18	16
15. Inuman	27	30	–	–	27	30
Kuantan Singingi	111	137	486	505	597	642

Lanjutan Tabel/*Continued Table 4.1.6*

Kecamatan Subdistrict	Murid/Pupils					
	Negeri/Public		Swasta/Private		Jumlah/Total	
	2020/2021	2021/2022	2020/2021	2021/2022	2020/2021	2021/2022
(1)	(14)	(15)	(16)	(17)	(18)	(19)
1. Kuantan Mudik	–	–	534	387	534	387
2. Hulu Kuantan	–	–	101	79	101	79
3. Gunung Toar	–	–	388	355	388	355
4. Pucuk Rantau	–	–	–	–	–	–
5. Singingi	197	215	435	449	632	664
6. Singingi Hilir	–	–	655	676	655	676
7. Kuantan Tengah	–	–	1 251	1 083	1 251	1 083
8. Sentajo Raya	449	432	488	510	937	942
9. Benai	–	–	139	146	139	146
10. Kuantan Hilir	–	–	246	216	246	216
11. Pangean	373	394	180	149	553	543
12. Logas Tanah Darat	–	–	325	314	325	314
13. Kuantan Hilir Seberang	–	–	–	–	–	–
14. Cerenti	–	–	115	111	115	111
15. Inuman	311	333	–	–	311	333
Kuantan Singingi	1 330	1 374	4 857	4 475	6 187	5 849

Sumber/*Source*: Kementerian Agama, EMIS, Data Semester Ganjil/*Ministry of Religious Affairs, EMIS, Odd semester report data*

Tabel
Table 4.1.7

Jumlah Sekolah, Guru, dan Murid Sekolah Menengah Atas (SMA) di Bawah Kementerian Pendidikan dan Kebudayaan Menurut Kecamatan di Kabupaten Kuantan Singingi, 2020/2021 dan 2021/2022
Number of Schools, Teachers, and Pupils in Upper Secondary Schools Under The Ministry of Education and Culture by Subdistrict in Kuantan Singingi Regency, 2020/2021 and 2021/2022

Kecamatan Subdistrict	Sekolah/Schools					
	Negeri/Public		Swasta/Private		Jumlah/Total	
	2020/2021	2021/2022	2020/2021	2021/2022	2020/2021	2021/2022
(1)	(2)	(3)	(4)	(5)	(6)	(7)
1. Kuantan Mudik	2	2	–	–	2	2
2. Hulu Kuantan	1	1	–	–	1	1
3. Gunung Toar	1	1	–	–	1	1
4. Pucuk Rantau	–	–	–	–	–	–
5. Singingi	2	2	–	–	2	2
6. Singingi Hilir	3	3	–	–	3	3
7. Kuantan Tengah	3	3	–	–	3	3
8. Sentajo Raya	2	2	–	–	2	2
9. Benai	1	1	–	–	1	1
10. Kuantan Hilir	1	1	–	–	1	1
11. Pangean	1	1	–	–	1	1
12. Logas Tanah Darat	1	1	–	–	1	1
13. Kuantan Hilir Seberang	1	1	–	–	1	1
14. Cerenti	1	1	–	–	1	1
15. Inuman	1	1	–	–	1	1
Kuantan Singingi	21	21	–	–	21	21

Lanjutan Tabel/*Continued Table* 4.1.7

Kecamatan Subdistrict	Guru ¹ /Teachers ¹					
	Negeri/Public		Swasta/Private		Jumlah/Total	
	2020/2021	2021/2022	2020/2021	2021/2022	2020/2021	2021/2022
(1)	(8)	(9)	(10)	(11)	(12)	(13)
1. Kuantan Mudik	63	52	–	–	63	52
2. Hulu Kuantan	29	29	–	–	29	29
3. Gunung Toar	38	37	–	–	38	37
4. Pucuk Rantau	–	–	–	–	–	–
5. Singingi	60	63	–	–	60	63
6. Singingi Hilir	68	70	–	–	68	70
7. Kuantan Tengah	119	106	–	–	119	106
8. Sentajo Raya	67	63	–	–	67	63
9. Benai	55	48	–	–	55	48
10. Kuantan Hilir	51	46	–	–	51	46
11. Pangean	31	31	–	–	31	31
12. Logas Tanah Darat	18	20	–	–	18	20
13. Kuantan Hilir Seberang	27	25	–	–	27	25
14. Cerenti	43	42	–	–	43	42
15. Inuman	39	37	–	–	39	37
Kuantan Singingi	708	669	–	–	708	669

Lanjutan Tabel/Continued Table 4.1.7

Kecamatan Subdistrict	Murid/Pupils					
	Negeri/Public		Swasta/Private		Jumlah/Total	
	2020/2021	2021/2022	2020/2021	2021/2022	2020/2021	2021/2022
(1)	(14)	(15)	(16)	(17)	(18)	(19)
1. Kuantan Mudik	815	796	–	–	815	796
2. Hulu Kuantan	273	272	–	–	273	272
3. Gunung Toar	390	392	–	–	390	392
4. Pucuk Rantau	–	–	–	–	–	–
5. Singingi	755	799	–	–	755	799
6. Singingi Hilir	937	998	–	–	937	998
7. Kuantan Tengah	1 308	1 325	–	–	1 308	1 325
8. Sentajo Raya	610	592	–	–	610	592
9. Benai	566	563	–	–	566	563
10. Kuantan Hilir	574	565	–	–	574	565
11. Pangean	362	366	–	–	362	366
12. Logas Tanah Darat	224	223	–	–	224	223
13. Kuantan Hilir Seberang	338	349	–	–	338	349
14. Cerenti	710	701	–	–	710	701
15. Inuman	465	433	–	–	465	433
Kuantan Singingi	8 327	8 374	–	–	8 327	8 374

Catatan/Note: ¹ Jumlah guru termasuk kepala sekolah dan guru/The total of teachers including headmaster and teacher
 Sumber/Source: Kementerian Pendidikan dan Kebudayaan, Sistem Data Pokok Pendidikan, data semester ganjil/Ministry of Educations and Culture, Basic Education Data System, odd semester report data

Tabel
Table 4.1.8

Jumlah Sekolah, Guru, dan Murid Sekolah Menengah Kejuruan (SMK) di Bawah Kementerian Pendidikan dan Kebudayaan Menurut Kecamatan di Kabupaten Kuantan Singingi, 2020/2021 dan 2021/2022
Number of Schools, Teachers, and Pupils in Vocational High Schools Under The Ministry of Education and Culture by Subdistrict in Kuantan Singingi Regency, 2020/2021 and 2021/2022

Kecamatan Subdistrict	Sekolah/Schools					
	Negeri/Public		Swasta/Private		Jumlah/Total	
	2020/2021	2021/2022	2020/2021	2021/2022	2020/2021	2021/2022
(1)	(2)	(3)	(4)	(5)	(6)	(7)
1. Kuantan Mudik	1	1	–	–	1	1
2. Hulu Kuantan	–	–	–	–	–	–
3. Gunung Toar	–	–	–	–	–	–
4. Pucuk Rantau	1	1	–	–	1	1
5. Singingi	–	–	–	–	–	–
6. Singingi Hilir	1	1	–	–	1	1
7. Kuantan Tengah	3	3	–	–	3	3
8. Sentajo Raya	1	1	–	–	1	1
9. Benai	1	1	–	–	1	1
10. Kuantan Hilir	1	1	–	–	1	1
11. Pangean	1	1	–	–	1	1
12. Logas Tanah Darat	2	2	–	–	2	2
13. Kuantan Hilir Seberang	–	–	–	–	–	–
14. Cerenti	–	–	1	1	1	1
15. Inuman	–	–	–	–	–	–
Kuantan Singingi	12	12	1	1	13	13

Lanjutan Tabel/Continued Table 4.1.8

Kecamatan Subdistrict	Guru ¹ /Teachers ¹					
	Negeri/Public		Swasta/Private		Jumlah/Total	
	2020/2021	2021/2022	2020/2021	2021/2022	2020/2021	2021/2022
(1)	(8)	(9)	(10)	(11)	(12)	(13)
1. Kuantan Mudik	38	38	–	–	38	38
2. Hulu Kuantan	–	–	–	–	–	–
3. Gunung Toar	–	–	–	–	–	–
4. Pucuk Rantau	22	21	–	–	22	21
5. Singingi	–	–	–	–	–	–
6. Singingi Hilir	42	41	–	–	42	41
7. Kuantan Tengah	200	193	–	–	200	193
8. Sentajo Raya	20	21	–	–	20	21
9. Benai	47	50	–	–	47	50
10. Kuantan Hilir	29	30	–	–	29	30
11. Pangean	23	23	–	–	23	23
12. Logas Tanah Darat	58	58	–	–	58	58
13. Kuantan Hilir Seberang	–	–	–	–	–	–
14. Cerenti	–	–	34	31	34	31
15. Inuman	–	–	–	–	–	–
Kuantan Singingi	479	475	34	31	513	506

Lanjutan Tabel/*Continued Table* 4.1.8

Kecamatan Subdistrict	Murid/Pupils					
	Negeri/Public		Swasta/Private		Jumlah/Total	
	2020/2021	2021/2022	2020/2021	2021/2022	2020/2021	2021/2022
(1)	(14)	(15)	(16)	(17)	(18)	(19)
1. Kuantan Mudik	405	396	–	–	405	396
2. Hulu Kuantan	–	–	–	–	–	–
3. Gunung Toar	–	–	–	–	–	–
4. Pucuk Rantau	184	184	–	–	184	184
5. Singingi	–	–	–	–	–	–
6. Singingi Hilir	409	361	–	–	409	361
7. Kuantan Tengah	2 526	2 423	–	–	2 526	2 423
8. Sentajo Raya	84	58	–	–	84	58
9. Benai	695	686	–	–	695	686
10. Kuantan Hilir	154	152	–	–	154	152
11. Pangean	75	61	–	–	75	61
12. Logas Tanah Darat	404	397	–	–	404	397
13. Kuantan Hilir Seberang	–	–	–	–	–	–
14. Cerenti	–	–	401	384	401	384
15. Inuman	–	–	–	–	–	–
Kuantan Singingi	4 936	4 718	401	384	5 337	5 102

Catatan/Note: ¹ Guru yang mengajar di 2 sekolah atau lebih dihitung di masing-masing sekolah. Jumlah guru termasuk kepala sekolah dan guru/*The teacher who taught in two schools or more counted in every school. The total of teachers including headmaster and teacher*

Sumber/Source: Kementerian Pendidikan dan Kebudayaan, Sistem Data Pokok Pendidikan, data semester ganjil/*Ministry of Educations and Culture, Basic Education Data System, odd semester report data*

Tabel
Table 4.1.9**Jumlah Sekolah, Guru, dan Murid Madrasah Aliyah (MA)
di Bawah Kementerian Agama Menurut Kecamatan
di Kabupaten Kuantan Singingi, 2020/2021 dan
2021/2022****Number of Schools, Teachers, and Pupils in Madrasah Aliyah
(MA) Under the Ministry of Religious Affairs by Subdistrict in
Kuantan Singingi Regency, 2020/2021 and 2021/2022**

Kecamatan Subdistrict	Sekolah/Schools					
	Negeri/Public		Swasta/Private		Jumlah/Total	
	2020/2021	2021/2022	2020/2021	2021/2022	2020/2021	2021/2022
(1)	(2)	(3)	(4)	(5)	(6)	(7)
1. Kuantan Mudik	–	–	1	1	1	1
2. Hulu Kuantan	–	–	–	–	–	–
3. Gunung Toar	–	–	1	1	1	1
4. Pucuk Rantau	–	–	–	–	–	–
5. Singingi	–	–	2	2	2	2
6. Singingi Hilir	–	–	1	1	1	1
7. Kuantan Tengah	1	1	2	2	3	3
8. Sentajo Raya	–	–	1	1	1	1
9. Benai	–	–	1	1	1	1
10. Kuantan Hilir	–	–	1	1	1	1
11. Pangean	1	1	–	–	1	1
12. Logas Tanah Darat	–	–	–	–	–	–
13. Kuantan Hilir Seberang	–	–	–	–	–	–
14. Cerenti	–	–	–	–	–	–
15. Inuman	–	–	1	1	1	1
Kuantan Singingi	2	2	11	11	13	13

Lanjutan Tabel/Continued Table 4.1.9

Kecamatan Subdistrict	Guru/Teachers					
	Negeri/Public		Swasta/Private		Jumlah/Total	
	2020/2021	2021/2022	2020/2021	2021/2022	2020/2021	2021/2022
(1)	(8)	(9)	(10)	(11)	(12)	(13)
1. Kuantan Mudik	–	–	29	22	29	22
2. Hulu Kuantan	–	–	–	–	–	–
3. Gunung Toar	–	–	18	24	18	24
4. Pucuk Rantau	–	–	–	–	–	–
5. Singingi	–	–	35	30	35	30
6. Singingi Hilir	–	–	26	20	26	20
7. Kuantan Tengah	59	75	53	42	112	117
8. Sentajo Raya	–	–	10	11	10	11
9. Benai	–	–	10	8	10	8
10. Kuantan Hilir	–	–	24	29	24	29
11. Pangean	39	43	–	–	39	43
12. Logas Tanah Darat	–	–	–	–	–	–
13. Kuantan Hilir Seberang	–	–	–	–	–	–
14. Cerenti	–	–	–	–	–	–
15. Inuman	–	–	17	18	17	18
Kuantan Singingi	98	118	222	204	320	322

Lanjutan Tabel/Continued Table 4.1.9

Kecamatan Subdistrict	Murid/Pupils					
	Negeri/Public		Swasta/Private		Jumlah/Total	
	2020/2021	2021/2022	2020/2021	2021/2022	2020/2021	2021/2022
(1)	(14)	(15)	(16)	(17)	(18)	(19)
1. Kuantan Mudik	–	–	30	38	30	38
2. Hulu Kuantan	–	–	–	–	–	–
3. Gunung Toar	–	–	154	166	154	166
4. Pucuk Rantau	–	–	–	–	–	–
5. Singingi	–	–	242	195	242	195
6. Singingi Hilir	–	–	188	181	188	181
7. Kuantan Tengah	491	509	562	442	1 053	951
8. Sentajo Raya	–	–	58	50	58	50
9. Benai	–	–	37	20	37	20
10. Kuantan Hilir	–	–	108	73	108	73
11. Pangean	315	335	–	–	315	335
12. Logas Tanah Darat	–	–	–	–	–	–
13. Kuantan Hilir Seberang	–	–	–	–	–	–
14. Cerenti	–	–	–	–	–	–
15. Inuman	–	–	69	67	69	67
Kuantan Singingi	806	844	1 448	1 232	2 254	2 076

Sumber/Source: Kementerian Agama, EMIS, Data Semester Ganjil/Ministry of Religious Affairs, EMIS, Odd semester report data

Tabel
Table 4.1.10

Jumlah Desa¹/Kelurahan yang Memiliki Fasilitas Sekolah Menurut Kecamatan dan Tingkat Pendidikan di Kabupaten Kuantan Singingi, 2019–2021
Number of Villages¹/Kelurahan Having Educational Facilities by Subdistrict and Educational Level in Kuantan Singingi Regency, 2019–2021

Kecamatan Subdistrict	SD Primary School		
	2019	2020	2021
(1)	(2)	(3)	(4)
1. Kuantan Mudik	19	19	19
2. Hulu Kuantan	9	9	9
3. Gunung Toar	13	13	13
4. Pucuk Rantau	7	7	7
5. Singingi	14	14	14
6. Singingi Hilir	12	12	12
7. Kuantan Tengah	22	21	20
8. Sentajo Raya	14	14	14
9. Benai	14	14	14
10. Kuantan Hilir	12	13	13
11. Pangean	16	16	16
12. Logas Tanah Darat	15	15	15
13. Kuantan Hilir Seberang	10	10	10
14. Cerenti	11	11	11
15. Inuman	13	13	13
Kuantan Singingi	201	201	200

Lanjutan Tabel/*Continued Table* 4.1.10

Kecamatan Subdistrict	SMP Junior High School		
	2019	2020	2021
(1)	(5)	(6)	(7)
1. Kuantan Mudik	8	9	8
2. Hulu Kuantan	5	5	5
3. Gunung Toar	5	5	5
4. Pucuk Rantau	4	3	4
5. Singingi	9	9	8
6. Singingi Hilir	8	7	7
7. Kuantan Tengah	9	9	10
8. Sentajo Raya	8	8	8
9. Benai	6	6	6
10. Kuantan Hilir	5	5	5
11. Pangean	7	7	7
12. Logas Tanah Darat	6	6	6
13. Kuantan Hilir Seberang	2	2	2
14. Cerenti	4	4	4
15. Inuman	5	5	5
Kuantan Singingi	91	90	90

Lanjutan Tabel/*Continued Table* 4.1.10

Kecamatan Subdistrict	SMA Senior High School		
	2019	2020	2021
(1)	(8)	(9)	(10)
1. Kuantan Mudik	3	3	3
2. Hulu Kuantan	1	1	1
3. Gunung Toar	2	2	2
4. Pucuk Rantau	1	1	–
5. Singingi	3	3	3
6. Singingi Hilir	4	4	4
7. Kuantan Tengah	4	4	4
8. Sentajo Raya	2	2	3
9. Benai	1	2	2
10. Kuantan Hilir	2	2	2
11. Pangean	2	2	2
12. Logas Tanah Darat	1	1	1
13. Kuantan Hilir Seberang	1	1	1
14. Cerenti	1	1	1
15. Inuman	2	2	2
Kuantan Singingi	30	31	31

Lanjutan Tabel/*Continued Table* 4.1.10

Kecamatan <i>Subdistrict</i>	SMK <i>Vocational School</i>		
	2019	2020	2021
(1)	(11)	(12)	(13)
1. Kuantan Mudik	1	1	1
2. Hulu Kuantan	–	–	–
3. Gunung Toar	–	–	–
4. Pucuk Rantau	1	1	1
5. Singingi	–	–	–
6. Singingi Hilir	1	1	1
7. Kuantan Tengah	2	2	2
8. Sentajo Raya	1	1	1
9. Benai	1	1	1
10. Kuantan Hilir	1	1	1
11. Pangean	1	1	1
12. Logas Tanah Darat	2	2	2
13. Kuantan Hilir Seberang	–	–	–
14. Cerenti	1	1	1
15. Inuman	–	–	–
Kuantan Singingi	12	12	12

Lanjutan Tabel/*Continued Table* 4.1.10

Kecamatan <i>Subdistrict</i>	Perguruan Tinggi <i>University</i>		
	2019	2020	2021
(1)	(14)	(15)	(16)
1. Kuantan Mudik	–	–	–
2. Hulu Kuantan	–	–	–
3. Gunung Toar	–	–	–
4. Pucuk Rantau	–	–	–
5. Singingi	–	–	–
6. Singingi Hilir	–	–	–
7. Kuantan Tengah	1	1	1
8. Sentajo Raya	–	–	–
9. Benai	–	–	–
10. Kuantan Hilir	–	–	–
11. Pangean	–	–	–
12. Logas Tanah Darat	–	–	–
13. Kuantan Hilir Seberang	–	–	–
14. Cerenti	–	–	–
15. Inuman	–	–	–
Kuantan Singingi	1	1	1

Catatan/*Note*: ¹ Desa pada tabel ini termasuk Unit Permukiman Transmigrasi (UPT) yang masih dibina oleh kementerian terkait dan nagari di Provinsi Sumatera Barat/*Villages in this table include Transmigration Settlement Unit which is still fostered by the relevant ministries and the nagari in the Province of Sumatera Barat*

Sumber/*Source*: BPS, Pendataan Potensi Desa (Podes)/ *BPS-Statistics Indonesia, Village Potential Data Collection*

Tabel
Table 4.1.11**Banyaknya Mahasiswa Universitas Islam Kuantan Singingi Menurut Fakultas dan Jenis Kelamin, 2020/2021**
Number of Student at Islamic University of Kuantan Singingi by Faculty and Sex, 2020/2021

Fakultas Faculty		Laki-laki Male	Perempuan Female	Jumlah Total
(1)		(2)	(3)	(4)
1.	Pertanian	455	215	670
2.	Teknik	338	199	537
3.	Tarbiyah dan Keguruan	214	345	559
4.	Ilmu Sosial	480	491	971
Jumlah/Total		1 487	1 250	2 737
2019/2020		1 298	1 080	2 378
2018/2019		NA	NA	2 405
2017/2018		1 904	1 720	3 624
2016/2017		1 658	1 441	3 099

Sumber/Source: Universitas Islam Kuantan Singingi / Islamic University of Kuantan Singingi

Tabel
Table 4.1.12**Banyaknya Mahasiswa Lulusan Universitas Islam
Kuantan Singingi Menurut Fakultas dan Jenis Kelamin,
2020/2021**
*Number of Graduate at Islamic University of Kuantan
Singingi by Faculty and Sex, 2020/2021*

Fakultas <i>Faculty</i>		Laki-laki <i>Male</i>	Perempuan <i>Female</i>	Jumlah <i>Total</i>
(1)		(2)	(3)	(4)
1.	Pertanian	61	47	108
2.	Teknik	61	58	119
3.	Tarbiyah dan Keguruan	18	45	63
4.	Ilmu Sosial	64	157	221
Jumlah/Total		204	307	511
2019/2020		204	307	511
2018/2019		150	237	387
2017/2018		94	89	183
2016/2017		141	136	277

Sumber/Source: Universitas Islam Kuantan Singingi / *Islamic University of Kuantan Singingi*

Tabel 4.1.13 Banyaknya Dosen Universitas Islam Kuantan Singingi Menurut Fakultas dan Status, 2020/2021
Table *Number of Lecturer at Islamic University of Kuantan Singingi by Faculty and Status, 2020/2021*

Fakultas Faculty		Tetap Regular	Tidak Tetap Temporary	Jumlah Total
(1)		(2)	(3)	(4)
1.	Pertanian	41	–	41
2.	Teknik	54	–	54
3.	Tarbiyah dan Keguruan	16	–	16
4.	Ilmu Sosial	34	–	34
Jumlah/Total		145	0	145
2019/2020		145	0	145
2018/2019		88	3	91
2017/2018		93	5	98
2016/2017		89	10	99

Sumber/Source: Universitas Islam Kuantan Singingi / Islamic University of Kuantan Singingi

Tabel
Table 4.1.14**Banyaknya Dosen Universitas Islam Kuantan Singingi Menurut Fakultas, Pendidikan, dan Jenis Kelamin, 2020/2021**
Number of Lecturer at Islamic University of Kuantan Singingi by Faculty, Educational Level, and Sex, 2020/2021

Kecamatan <i>Subdistrict</i>	S1		S2		S3	
	LK	PR	LK	PR	LK	PR
(1)	(2)	(3)	(4)	(5)	(6)	(7)
1. Pertanian	–	–	21	20	–	–
2. Teknik	–	–	42	12	–	–
3. Tarbiyah dan Keguruan	–	–	9	7	–	–
4. Ilmu Sosial	–	–	21	13	–	–
Jumlah/Total	0	0	93	52	0	0
2019/2020	0	0	93	52	0	0
2018/2019	0	0	54	36	1	0
2017/2018	0	0	57	39	2	0
2016/2017	0	0	50	32	2	0

Sumber/Source: Universitas Islam Kuantan Singingi / Islamic University of Kuantan Singingi

Tabel 4.1.15 **Angka Partisipasi Sekolah (APS) di Kabupaten Kuantan Singingi, 2019–2021**
Table **School Enrollment Ratio (SER) in Kuantan Singingi Regency, 2019–2021**

Angka Partisipasi Sekolah (APS) School Enrollment Ratio (SER)	2019	2020	2021
(1)	(2)	(3)	(4)
7 – 12 tahun / years	99,57	99,49	99,47
13 – 15 tahun / years	91,90	91,60	91,12
16 – 18 tahun / years	76,31	76,96	76,87

Sumber/Source: BPS, Survei Sosial Ekonomi Nasional (Susenas)/BPS-Statistics Indonesia, National Socioeconomic Survey

Tabel
Table 4.1.16

Angka Partisipasi Murni (APM) dan Angka Partisipasi Kasar (APK) Menurut Jenjang Pendidikan di Kabupaten Kuantan Singingi, 2020 dan 2021
Net Enrollment Rate and Gross Enrollment Ratio by Educational Level in Kuantan Singingi Regency, 2020 and 2021

Jenjang Pendidikan Educational Level	Angka Partisipasi Murni (APM) Net Enrollment Rate		Angka Partisipasi Kasar (APK) Gross Enrollment Ratio	
	2020	2021	2020	2021
(1)	(2)	(3)	(4)	(5)
SD/MI/Sederajat Primary School	99,49	99,47	104,35	105,54
SMP/MTs/ Sederajat Lower Secondary School	84,17	83,65	96,65	95,81
SMA/SMK/MA/Sederajat Upper Secondary School	64,87	64,34	82,44	80,65

Sumber/Source: BPS, Survei Sosial Ekonomi Nasional (Susenas)/BPS-Statistics Indonesia, National Socioeconomic Survey

Tabel 4.1.17 **Persentase Penduduk Berumur 15 Tahun ke Atas yang Melek Huruf Menurut Kelompok Umur di Kabupaten Kuantan Singingi, 2020 dan 2021**
Percentage of Literate People Aged 15 Years and Over by Age Group in Kuantan Singingi Regency, 2020 and 2021

Kelompok Umur Age Group	2020	2021
(1)	(2)	(3)
15–19	99,90	99,99
20–24	99,98	99,87
25–29	99,96	99,88
30–34	99,87	99,94
35–39	99,81	99,91
40–44	99,90	99,87
45–49	100,00	100,00
50+	96,59	96,63
Jumlah/Total		
15–24	99,94	99,93
15–44	99,91	99,91
15+	99,23	99,20
45+	97,63	97,62

Sumber/Source: BPS, Survei Sosial Ekonomi Nasional (Susenas)/BPS-Statistics Indonesia, National Socioeconomic Survey

4.2 KESEHATAN HEALTH

Tabel 4.2.1 **Jumlah Desa¹/Kelurahan Yang Memiliki Sarana Kesehatan Menurut Kecamatan di Kabupaten Kuantan Singingi, 2019–2021**
Number of Villages¹/Kelurahan Having Health Facilities by Subdistrict in Kuantan Singingi Regency, 2019–2021

Kecamatan Subdistrict	Rumah Sakit Hospital		
	2019	2020	2021
(1)	(2)	(3)	(4)
1. Kuantan Mudik	–	–	–
2. Hulu Kuantan	–	–	–
3. Gunung Toar	–	–	–
4. Pucuk Rantau	–	–	–
5. Singingi	–	–	–
6. Singingi Hilir	–	–	–
7. Kuantan Tengah	1	2	2
8. Sentajo Raya	–	–	–
9. Benai	–	–	–
10. Kuantan Hilir	–	–	–
11. Pangean	–	–	–
12. Logas Tanah Darat	–	–	–
13. Kuantan Hilir Seberang	–	–	–
14. Cerenti	–	–	–
15. Inuman	–	–	–
Kuantan Singingi	1	2	2

Lanjutan Tabel/*Continued Table 4.2.1*

Kecamatan <i>Subdistrict</i>	Rumah Sakit Bersalin <i>Maternity Hospital</i>		
	2019	2020	2021
(1)	(5)	(6)	(7)
1. Kuantan Mudik	–	–	–
2. Hulu Kuantan	–	–	–
3. Gunung Toar	–	–	–
4. Pucuk Rantau	–	–	–
5. Singingi	–	–	–
6. Singingi Hilir	–	–	–
7. Kuantan Tengah	1	–	–
8. Sentajo Raya	–	–	–
9. Benai	–	–	–
10. Kuantan Hilir	–	–	–
11. Pangean	–	–	–
12. Logas Tanah Darat	–	–	–
13. Kuantan Hilir Seberang	–	–	–
14. Cerenti	–	–	–
15. Inuman	–	–	–
Kuantan Singingi	1	–	–

Lanjutan Tabel/*Continued Table* 4.2.1

Kecamatan <i>Subdistrict</i>	Poliklinik <i>Polyclinic</i>		
	2019	2020	2021
(1)	(8)	(9)	(10)
1. Kuantan Mudik	2	3	3
2. Hulu Kuantan	–	–	1
3. Gunung Toar	2	3	2
4. Pucuk Rantau	2	2	3
5. Singingi	2	2	–
6. Singingi Hilir	1	1	1
7. Kuantan Tengah	6	6	5
8. Sentajo Raya	1	1	1
9. Benai	1	2	–
10. Kuantan Hilir	–	–	–
11. Pangean	–	–	–
12. Logas Tanah Darat	–	1	2
13. Kuantan Hilir Seberang	1	1	1
14. Cerenti	–	–	–
15. Inuman	–	–	–
Kuantan Singingi	18	22	19

Lanjutan Tabel/*Continued Table* 4.2.1

Kecamatan <i>Subdistrict</i>	Puskesmas <i>Public Health Center</i>		
	2019	2020	2021
(1)	(11)	(12)	(13)
1. Kuantan Mudik	2	2	2
2. Hulu Kuantan	1	1	1
3. Gunung Toar	1	1	1
4. Pucuk Rantau	1	1	1
5. Singingi	3	3	3
6. Singingi Hilir	3	3	3
7. Kuantan Tengah	4	3	3
8. Sentajo Raya	2	2	2
9. Benai	1	1	1
10. Kuantan Hilir	1	1	1
11. Pangean	1	1	1
12. Logas Tanah Darat	3	3	3
13. Kuantan Hilir Seberang	1	1	1
14. Cerenti	1	1	1
15. Inuman	1	1	1
Kuantan Singingi	26	25	25

Lanjutan Tabel/*Continued Table* 4.2.1

Kecamatan <i>Subdistrict</i>	Puskesmas Pembantu <i>Subsidiary of Public Health Center</i>		
	2019	2020	2021
(1)	(14)	(15)	(16)
1. Kuantan Mudik	4	4	4
2. Hulu Kuantan	2	3	2
3. Gunung Toar	3	4	3
4. Pucuk Rantau	2	2	4
5. Singingi	10	12	9
6. Singingi Hilir	8	8	7
7. Kuantan Tengah	3	3	3
8. Sentajo Raya	5	6	6
9. Benai	2	2	3
10. Kuantan Hilir	2	1	1
11. Pangean	2	2	2
12. Logas Tanah Darat	5	4	4
13. Kuantan Hilir Seberang	1	1	1
14. Cerenti	4	4	4
15. Inuman	3	3	3
Kuantan Singingi	56	59	56

Lanjutan Tabel/*Continued Table 4.2.1*

Kecamatan Subdistrict	Apotek Pharmacy		
	2019	2020	2021
(1)	(17)	(18)	(19)
1. Kuantan Mudik	4	3	3
2. Hulu Kuantan	1	–	–
3. Gunung Toar	1	2	–
4. Pucuk Rantau	–	–	–
5. Singingi	1	4	4
6. Singingi Hilir	1	1	2
7. Kuantan Tengah	5	7	8
8. Sentajo Raya	3	2	2
9. Benai	1	1	1
10. Kuantan Hilir	1	1	3
11. Pangean	–	–	–
12. Logas Tanah Darat	2	2	2
13. Kuantan Hilir Seberang	–	–	–
14. Cerenti	–	–	–
15. Inuman	–	–	–
Kuantan Singingi	20	23	25

Catatan/Note: ¹ Desa pada tabel ini termasuk Unit Permukiman Transmigrasi (UPT) yang masih dibina oleh kementerian terkait dan nagari di Provinsi Sumatera Barat/Villages in this table include Transmigration Settlement Unit which is still fostered by the relevant ministries and the nagari in the Province of Sumatera Barat

Sumber/Source: BPS, Pendataan Potensi Desa (Podes)/BPS-Statistics Indonesia, Village Potential Data Collecting

Tabel
Table 4.2.2**Jumlah Tenaga Kesehatan Menurut Kecamatan di
Kabupaten Kuantan Singingi, 2021**
**Number of Health Human Resources by Subdistrict in
Kuantan Singingi Regency, 2021**

Kecamatan Subdistrict	Dokter ¹ Doctor ¹	Dokter Gigi ² Dentist ²	Perawat Nurse	Bidan Midwife	Tenaga kefarmasian Pharmacist
(1)	(2)	(3)	(4)	(5)	(6)
1. Kuantan Mudik	5	1	42	60	2
2. Hulu Kuantan	1	–	10	20	1
3. Gunung Toar	2	2	8	21	1
4. Pucuk Rantau	1	1	9	19	–
5. Singingi	7	2	38	35	3
6. Singingi Hilir	5	1	24	49	2
7. Kuantan Tengah	5	4	35	60	4
8. Sentajo Raya	3	2	18	39	2
9. Benai	1	–	9	22	1
10. Kuantan Hilir	1	1	14	28	2
11. Pangean	1	–	8	30	–
12. Logas Tanah Darat	2	1	17	55	2
13. Kuantan Hilir Seberang	1	1	12	23	–
14. Cerenti	1	–	12	28	1
15. Inuman	–	–	13	26	1
Kuantan Singingi	36	16	269	515	22

Lanjutan Tabel/Continued Table 4.2.2

Kecamatan Subdistrict		Tenaga Kesehatan Masyarakat Public Health worker	Tenaga Kesehatan Lingkungan Enviromental Health Worker	Tenaga Gizi Nutritionist	Ahli Teknologi Laboratorium Medik Medical Laboratory Technician
(1)		(7)	(8)	(9)	(10)
1.	Kuantan Mudik	2	1	4	2
2.	Hulu Kuantan	1	–	2	1
3.	Gunung Toar	2	–	1	1
4.	Pucuk Rantau	1	–	1	–
5.	Singingi	5	1	3	3
6.	Singingi Hilir	5	3	–	4
7.	Kuantan Tengah	16	2	3	2
8.	Sentajo Raya	2	2	1	–
9.	Benai	1	1	2	–
10.	Kuantan Hilir	2	–	1	1
11.	Pangean	2	1	1	2
12.	Logas Tanah Darat	4	–	–	1
13.	Kuantan Hilir Seberang	1	–	1	–
14.	Cerenti	–	–	–	2
15.	Inuman	2	1	1	–
Kuantan Singingi		46	12	21	19

Catatan/Note: ¹Dokter dalam tabel ini termasuk dokter spesialis (selain spesialis gigi) dan dokter umum/Doctor in this table include medical specialist (exclude dentist specialist) and general practitioner

²Dokter gigi dalam tabel ini termasuk dokter spesialis gigi dan dokter gigi/Doctor in this table include dentist dan dentist specialist

Sumber/Source: Dinas Kesehatan Kabupaten Kuantan Singingi / Regional Health Office of Kuantan Singingi Regency

Tabel
Table 4.2.3

Jumlah Rumah Sakit Umum, Rumah Sakit Khusus, Puskesmas, Klinik Pratama, dan Posyandu Menurut Kecamatan di Kabupaten Kuantan Singingi, 2020 dan 2021
Number of General Hospital, Specialized Hospital, Public Health Center, Primary Clinic, and Integrated Health Post by Subdistrict in Kuantan Singingi Regency, 2020 and 2021

Kecamatan Subdistrict	Rumah Sakit Umum General Hospital		Rumah Sakit Khusus Specialized Hospital	
	2020	2021	2020	2021
(1)	(2)	(3)	(4)	(5)
1. Kuantan Mudik	–	–	–	–
2. Hulu Kuantan	–	–	–	–
3. Gunung Toar	–	–	–	–
4. Pucuk Rantau	–	–	–	–
5. Singingi	–	–	–	–
6. Singingi Hilir	–	–	–	–
7. Kuantan Tengah	1	1	1	1
8. Sentajo Raya	–	–	–	–
9. Benai	–	–	–	–
10. Kuantan Hilir	–	–	–	–
11. Pangean	–	–	–	–
12. Logas Tanah Darat	–	–	–	–
13. Kuantan Hilir Seberang	–	–	–	–
14. Cerenti	–	–	–	–
15. Inuman	–	–	–	–
Kuantan Singingi	1	1	1	1

Lanjutan Tabel/*Continued Table 4.2.3*

Kecamatan Subdistrict	Puskesmas ¹ Rawat Inap Public Health Center ¹ with Inpatient Care		Puskesmas ¹ Non Rawat Inap Public Health Center ¹ without Inpatient Care	
	2020	2021	2020	2021
(1)	(6)	(7)	(8)	(9)
1. Kuantan Mudik	2	2	–	–
2. Hulu Kuantan	–	–	1	1
3. Gunung Toar	1	1	–	–
4. Pucuk Rantau	–	–	1	1
5. Singingi	2	2	1	1
6. Singingi Hilir	2	2	1	1
7. Kuantan Tengah	–	–	3	3
8. Sentajo Raya	1	1	1	1
9. Benai	–	–	1	1
10. Kuantan Hilir	1	1	–	–
11. Pangean	1	1	–	–
12. Logas Tanah Darat	2	2	1	1
13. Kuantan Hilir Seberang	–	–	1	1
14. Cerenti	1	1	–	–
15. Inuman	1	1	–	–
Kuantan Singingi	14	14	11	11

Lanjutan Tabel/*Continued Table* 4.2.3

Kecamatan Subdistrict	Klinik Pratama Primary Clinic		Posyandu Integrated Health Post		Polindes Village Maternity Cottage	
	2020	2021	2020	2021	2020	2021
(1)	(10)	(11)	(12)	(13)	(14)	(15)
1. Kuantan Mudik	3	12	46	46	8	...
2. Hulu Kuantan	–	–	12	12	7	...
3. Gunung Toar	–	–	35	35	8	...
4. Pucuk Rantau	–	1	29	29	3	...
5. Singingi	5	6	24	24	1	...
6. Singingi Hilir	5	4	36	39	2	...
7. Kuantan Tengah	10	14	31	31	10	...
8. Sentajo Raya	–	1	26	26	6	...
9. Benai	3	5	16	16	14	...
10. Kuantan Hilir	1	2	18	18	3	...
11. Pangean	1	1	28	28	9	...
12. Logas Tanah Darat	3	3	26	26	9	...
13. Kuantan Hilir Seberang	–	–	16	16	2	...
14. Cerenti	2	1	15	15	4	...
15. Inuman	–	–	26	26	6	...
Kuantan Singingi	33	50	384	387	92	...

Catatan/Note: ¹ Puskesmas yang teregistrasi/Registered Public Health Center

Sumber/Source: Dinas Kesehatan Kabupaten Kuantan Singingi / Regional Health Office of Kuantan Singingi Regency

Tabel 4.2.4 Jumlah Bayi Lahir Hidup, dan Bayi Lahir Mati Menurut Kecamatan di Kabupaten Kuantan Singingi, 2021
Number of Live Birth Baby and Stillborn Baby by Subdistrict in Kuantan Singingi Regency, 2021

Kecamatan Subdistrict	Bayi Lahir Hidup Live Birth Baby	Bayi Lahir Mati Stillborn Baby
(1)	(2)	(3)
1. Kuantan Mudik	348	2
2. Hulu Kuantan	142	–
3. Gunung Toar	191	–
4. Pucuk Rantau	198	3
5. Singingi	573	1
6. Singingi Hilir	622	1
7. Kuantan Tengah	732	2
8. Sentajo Raya	400	1
9. Benai	354	–
10. Kuantan Hilir	207	2
11. Pangean	293	–
12. Logas Tanah Darat	393	1
13. Kuantan Hilir Seberang	166	–
14. Cerenti	255	–
15. Inuman	213	1
Jumlah/Total	5 087	14
2020	5 417	27
2019	5 690	27
2018	5 665	26
2017	5 534	17
2016	5 672	41
2015	5 995	41

Sumber/Source: Dinas Kesehatan Kabupaten Kuantan Singingi / Regional Health Office of Kuantan Singingi Regency

Tabel
Table 4.2.5

Banyaknya Imunisasi yang Diberikan Kepada Bayi Menurut Kecamatan dan Jenis Imunisasi di Kabupaten Kuantan Singingi, 2021
Number of Immunization Given to Babies by Subdistrict and Type in Kuantan Singingi Regency, 2021

Kecamatan Subdistrict		BCG	DPT 1	Polio 4	Campak Measles
(1)		(2)	(3)	(4)	(5)
1.	Kuantan Mudik	321	288	251	297
2.	Hulu Kuantan	77	105	56	93
3.	Gunung Toar	140	129	102	116
4.	Pucuk Rantau	177	175	125	112
5.	Singingi	565	538	403	432
6.	Singingi Hilir	670	633	524	635
7.	Kuantan Tengah	693	665	540	607
8.	Sentajo Raya	435	443	413	441
9.	Benai	337	319	307	297
10.	Kuantan Hilir	121	157	103	137
11.	Pangean	240	218	188	191
12.	Logas Tanah Darat	459	422	381	365
13.	Kuantan Hilir Seberang	126	113	80	70
14.	Cerenti	148	101	71	125
15.	Inuman	145	113	79	89
Jumlah/Total		4 654	4 419	3 623	4 007
2020		5 502	5 634	5 325	5 032
2019		5 489	5 385	5 315	5 023
2018		5 452	5 115	5 036	4 616
2017		5 666	5 283	5 484	5 393
2016		6 113	6 049	5 749	5 622
2015		5 488	7 310	5 419	5 227

Sumber/Source: Dinas Kesehatan Kabupaten Kuantan Singingi / Regional Health Office of Kuantan Singingi Regency

Tabel
Table 4.2.6**Kunjungan Rawat Jalan Menurut Jenis Poliklinik di Rumah Sakit Umum Daerah (RSUD) Kabupaten Kuantan Singingi, 2018–2021**
Number of Out-patient Visit by Polyclinic Type in Regional General Hospital of Kuantan Singingi, 2018–2021

Jenis Poliklinik <i>Polyclinic</i>	2018	2019	2020	2021
(1)	(2)	(3)	(4)	(5)
Penyakit Dalam	9 056	8 125	4 766	4 285
Bedah	4 102	3 031	2 287	2 168
Anak	1 459	1 049	594	377
Kebidanan dan Kandungan	1 024	919	678	439
Gigi	1 170	1 133	385	499
UGD	5 398	6 737	6 853	4 170
THT	1 498	336	–	0
Kulit dan Kelamin	1 750	1 442	880	1 114
Neurologi	3 288	2 928	2 012	2 000
Mata	6 187	6 324	4 000	5 012
Poli Tindakan	–	–	–	–
Poli Umum	1 000	1 799	1 237	863
Paru	1 742	2 206	2 244	2 830
Fisiterapi	917	715	147	–
Paru	–	–	–	83
Fisiterapi	–	–	–	1 233
Jumlah/Total	38 591	36 744	26 083	25 073

Sumber/Source: Rumah Sakit Umum Daerah (RSUD) Kabupaten Kuantan Singingi / *Regional General Hospital of Kuantan Singingi Regency*

Tabel
Table 4.2.7**Jumlah Pasien Rawat Inap Menurut Jenis Ruang Perawatan di Rumah Sakit Umum Daerah (RSUD) Kabupaten Kuantan Singingi, 2018–2021**
Number of Inpatient by Ward in Regional General Hospital of Kuantan Singingi Regency, 2018–2021

Ruang Perawatan <i>Ward</i>	2018	2019	2020	2021
(1)	(2)	(3)	(4)	(5)
Interne	1 840	1 554	1 045	777
Bedah	1 538	959	752	934
Anak	362	424	246	180
Kebidanan dan Kandungan	54	468	351	291
Perinatologi	167	426	333	312
Paviliun VIP	504	412	142	–
ICU	227	179	78	–
THT	–	–	–	–
Mata	–	–	–	–
Bayi Rawat Gabung	–	–	–	–
Jumlah/Total	4 692	4 422	2 947	2 494

Sumber/Source: Rumah Sakit Umum Daerah (RSUD) Kabupaten Kuantan Singingi / *Regional General Hospital of Kuantan Singingi Regency*

Tabel 4.2.8 Jumlah Pasien Rawat Inap Menurut Kategori Pembayaran di Rumah Sakit Umum Daerah (RSUD) Kabupaten Kuantan Singingi, 2018–2021
Number of Inpatient by Payment Category in Regional General Hospital of Kuantan Singingi Regency, 2018–2021

Kategori Pembayaran Payment Category	2018	2019	2020	2021
(1)	(2)	(3)	(4)	(5)
ASKES	–	–	–	–
Umum	1 234	1 100	871	753
Perusahaan	14	30	26	78
Jamkesmas	–	–	–	0
Jamkesda	–	–	–	0
Jampersal	1 876	1 842	342	190
BPJS	1 998	1 448	1 623	1 397
JASARAHARJA	20	–	19	14
Lain-lain	–	2	66	62
Jumlah/Total	5 142	4 422	2 947	2 494

Sumber/Source: Rumah Sakit Umum Daerah (RSUD) Kabupaten Kuantan Singingi / Regional General Hospital of Kuantan Singingi Regency

Tabel
Table 4.2.9**Indikator Kegiatan Rumah Sakit Umum Daerah (RSUD)
Kabupaten Kuantan Singingi, 2018–2021**
**Activity Indicator in Regional General Hospital of Kuantan
Singingi Regency, 2018–2021**

Indikator Indicator	2018	2019	2020	2021
(1)	(2)	(3)	(4)	(5)
Jumlah Tempat Tidur (TT)	107	107	109	115
Angka Pemanfaatan TT (BOR) %	56,54%	43,06%	22,90%	22,00%
Angka Kematian Bersih (NDR) %	22,75%	26,46%	31,90%	30,87%
Rata-rata Lama Hari Rawat (LOS)	3,57	3,93	3,74	4,6
Selang Penggantian TT (TOI)	3,3	5,03	10,23	10,96
Rata-rata Pemakaian I TT (BTO)	48,06	41,33	27,54	25,98
Angka Kematian Kasar (GDR)	53,29	64,00	84,47	75,78
Rata-rata Pasien UGD per hari	15	25	18,77	11,424

Sumber/Source: Rumah Sakit Umum Daerah (RSUD) Kabupaten Kuantan Singingi / *Regional General Hospital of Kuantan Singingi Regency*

Tabel
Table 4.2.10**Hasil Pemeriksaan Laboratorium Menurut Jenis
Pemeriksaan di Rumah Sakit Umum Daerah (RSUD)
Kabupaten Kuantan Singingi, 2018–2021**
*Laboratory Examination Results by Examination Type in
Regional General Hospital of Kuantan Singingi Regency,
2018–2021*

Jenis Pemeriksaan Examination Type	2018	2019	2020	2021
(1)	(2)	(3)	(4)	(5)
Kimia Darah	16 652	10 784	4 703	5 752
Gula Darah	9 933	8 662	6 324	5 776
Hematologi	63 248	54 459	7 015	4 613
Serologi / Immunologi	1 070	1 235	3 176	398
Transudat/Eksudat	2	–	–	–
Urine	2 217	1 035	1 528	373
Tinja	10	14	8	–
Malaria	–	81	44	20
Gol. Darah	–	555	355	310
Bakterologi	231	214	82	1 238
Analisa Sperma	7	–	–	–
Jumlah/Total	93 370	77 039	23 235	18 480

Sumber/Source: Rumah Sakit Umum Daerah (RSUD) Kabupaten Kuantan Singingi / *Regional General Hospital of Kuantan Singingi Regency*

Tabel
Table 4.2.11

Hasil Pelayanan Fisioterapi Menurut Jenis Tindakan di Rumah Sakit Umum Daerah (RSUD) Kabupaten Kuantan Singingi, 2018–2021
Physiotherapy Services Result by Action Type in Regional General Hospital of Kuantan Singingi Regency, 2018–2021

Jenis Tindakan <i>Action Type</i>	2018	2019	2020	2021
(1)	(2)	(3)	(4)	(5)
Sederhana	1 190	730	421	50
Sedang	886	1 884	746	18
Canggih	450	1 090	892	102
Jumlah/Total	2 526	3 704	2 059	170

Sumber/Source: Rumah Sakit Umum Daerah (RSUD) Kabupaten Kuantan Singingi / *Regional General Hospital of Kuantan Singingi Regency*

Tabel
Table 4.2.12

Hasil Pemeriksaan Radiologi Menurut Jenis Pemeriksaan di Rumah Sakit Umum Daerah (RSUD) Kabupaten Kuantan Singingi, 2018–2021
Radiology Examination Results by Examination Type in Regional General Hospital of Kuantan Singingi Regency, 2018–2021

Jenis Pemeriksaan Examination Type	2018	2019	2020	2021
(1)	(2)	(3)	(4)	(5)
Thorax/Vertebrae	3 936	3 845	3 212	4 498
Abdomen/BNO/Pelvis	737	554	370	444
Exterminitas Atas	168	349	248	303
Exterminitas Bawah	463	498	335	461
Schedel	73	253	181	248
Dental	31	18	88	32
USG 4D	–	–	–	–
Jumlah/Total	5 408	5 517	4 434	5 986

Sumber/Source: Rumah Sakit Umum Daerah (RSUD) Kabupaten Kuantan Singingi / *Regional General Hospital of Kuantan Singingi Regency*

Tabel
Table 4.2.13

Jumlah Pasien Operasi Menurut Jenis Operasi di Rumah Sakit Umum Daerah (RSUD) Kabupaten Kuantan Singingi, 2018–2021
Number of Operation Patient by Operation Type in Regional General Hospital of Kuantan Singingi Regency, 2018–2021

Jenis Operasi Operation Type	2018	2019	2020	2021
(1)	(2)	(3)	(4)	(5)
Bedah Umum	1 306	751	607	688
Kebidanan dan Kandungan	241	161	180	187
Curretage	51	41	22	15
Vaccum Ekstrasi	83	23	11	9
THT	10	–	–	0
Mata	281	138	70	67
Urologi	–	–	–	145
Jumlah/Total	1 972	1 114	890	1 111

Sumber/Source: Rumah Sakit Umum Daerah (RSUD) Kabupaten Kuantan Singingi / Regional General Hospital of Kuantan Singingi Regency

Tabel 4.2.14 **Jumlah Tenaga Medis Menurut Jenisnya di Rumah Sakit Umum Daerah (RSUD) Kabupaten Kuantan Singingi, 2018–2021**
Number of Medical Personnel by Type in Regional General Hospital of Kuantan Singingi, 2018–2021

Jenis Tenaga Medis Medical Personnel Type	2018	2019	2020	2021
(1)	(2)	(3)	(4)	(5)
Dokter Spesialis Bedah	2	1	1	1
Dokter Spesialis Interne	3	3	1	1
Dokter Spesialis Obsgyn	3	4	4	4
Dokter Spesialis Anak	3	3	3	3
Dokter Spesialis THT	–	–	–	–
Dokter Spesialis Mata	1	1	1	1
Dokter Spesialis Anestesi	2	1	1	1
Dokter Spesialis Mikrobiologi	–	1	1	1
Dokter Spesialis Neurologi	1	1	1	1
Dokter Spesialis Patologi Klinik	–	1	1	1
Dokter Spesialis Kulit	1	1	1	1
Dokter Spesialis Paru	–	1	1	2
Dokter Strata 2	–	–	–	–
Dokter Umum PNS	8	8	8	15
Dokter Spesialis Syaraf	–	–	–	1
Dokter Umum Honor Daerah	11	14	13	13
Dokter Gigi PNS	2	4	4	4
Dokter Gigi Honor Daerah	1	1	–	1
Dokter PPDS	–	1	–	–
Dokter Spesialis Radiologi	–	–	–	–
Jumlah/Total	38	46	41	51

Sumber/Source: Rumah Sakit Umum Daerah (RSUD) Kabupaten Kuantan Singingi / Regional General Hospital of Kuantan Singingi Regency

Tabel
Table 4.2.15

Jumlah Tenaga Paramedis Perawatan Menurut Jenisnya di Rumah Sakit Umum Daerah (RSUD) Kabupaten Kuantan Singingi, 2018–2021
Number of Care Paramedics by Type in Regional General Hospital of Kuantan Singingi, 2018–2021

Jenis Tenaga Paramedis Perawatan <i>Care Paramedics Type</i>	2018	2019	2020	2021
(1)	(2)	(3)	(4)	(5)
S1/D4 Keperawatan	–	–	–	–
D3 Keperawatan	161	136	132	101
D3 Anestesi	3	3	4	3
D3 Kebidanan	31	34	33	22
SPK/SPR (Perawat Kesehatan)	3	2	1	–
Bidan	21	–	–	–
D4 Kebidanan	–	–	–	11
D4 Anestesi	–	–	–	1
S1 Keperawatan	13	21	22	57
D4 Anestesi	1	–	1	2
D3 Perawat Gigi	–	1	1	1
D3 Teknicare Gigi	–	2	2	2
D4 Perawat Gigi	–	–	–	1
Jumlah/Total	233	199	196	201

Sumber/Source: Rumah Sakit Umum Daerah (RSUD) Kabupaten Kuantan Singingi / *Regional General Hospital of Kuantan Singingi Regency*

Tabel 4.2.16 **Jumlah Tenaga Paramedis Non Perawatan Menurut Jenisnya di Rumah Sakit Umum Daerah (RSUD) Kabupaten Kuantan Singingi, 2018–2021**
Number of Non Care Paramedics by Type in Regional General Hospital of Kuantan Singingi, 2018–2021

Jenis Tenaga Paramedis Non Perawatan Non Care Paramedics Type	2018	2019	2020	2021
(1)	(2)	(3)	(4)	(5)
S1 Farmasi	–	3	5	2
S2 Apoteker	–	–	–	–
Apoteker	5	5	4	7
D3 Farmasi/Asisten Apoteker	6	13	9	13
S1 Gizi dan Profesi	–	4	4	2
D3 Gizi	6	2	2	1
D3 Rontgen	8	9	10	8
D3 Fisioterapi	6	6	8	6
D3 Rekam Medik	12	11	12	13
SKM	8	–	4	5
D3 Elektromedik	4	4	4	4
Analisis Kesehatan	9	12	14	16
D3 Kesmas	–	–	–	1
S2 Fisioterapi	–	–	1	1
Perkarya kesehatan Atas	1	1	–	–
Perkarya Kesehatan SLTP	–	–	–	–
S2 SKM	–	–	2	2
SMKK	–	–	–	–
D4 Fisioterapi	–	–	–	–
Jumlah/Total	65	70	79	81

Sumber/Source: Rumah Sakit Umum Daerah (RSUD) Kabupaten Kuantan Singingi / Regional General Hospital of Kuantan Singingi Regency

Tabel
Table 4.2.17**Jumlah Tenaga Administrasi¹ Menurut Tingkat Pendidikan di Rumah Sakit Umum Daerah (RSUD) Kabupaten Kuantan Singingi, 2018–2021**
Number of Administrative Staff¹ by Educational Level in Regional General Hospital of Kuantan Singingi Regency, 2018–2021

Tingkat Pendidikan Educational Level	2018	2019	2020	2021
(1)	(2)	(3)	(4)	(5)
Strata 2 (S2)	3	5	5	4
Strata 1 (S1)	29	29	29	28
Akademi / Diploma	4	4	4	6
SMA / Sederajat	3	3	3	46
SMP / Sederajat	–	–	–	2
SD / Sederajat	–	–	–	3
Jumlah/Total	39	41	41	89

Catatan/Note: ¹Tenaga Administrasi Mencakup ASN dan Non ASN / Administrative Staff Including Civil Servant and Non Civil Servant
 Sumber/Source: Rumah Sakit Umum Daerah (RSUD) Kabupaten Kuantan Singingi / Regional General Hospital of Kuantan Singingi Regency

Tabel
Table 4.2.18

Jumlah Tenaga Kontrak Menurut Tingkat Pendidikan di Rumah Sakit Umum Daerah (RSUD) Kabupaten Kuantan Singingi, 2018–2021
Number of Non Permanent Staff by Educational Level in Regional General Hospital of Kuantan Singingi Regency, 2018–2021

Tingkat Pendidikan/Educational Level	2018	2019	2020	2021
(1)	(2)	(3)	(4)	(5)
Dokter Spesialis	4	2	2	2
Dokter Umum	11	14	14	13
Strata 1 (S1)	19	7	7	12
D4 Akuntansi	1	9	9	1
D3 Keperawatan	78	1	1	48
D3 Kebidanan	10	11	11	11
D3 Farmasi	2	12	12	4
D3 Fisioterapi	1	2	3	2
D3 Radiologi	2	3	3	2
D3 Teknik Elektromedik	–	3	3	–
D3 Gizi	–	–	–	–
D3 Anastesi	1	–	–	2
D3 Manajemen Informatika	1	1	1	–
D3 Manajemen Administrasi RS	–	1	1	–

Lanjutan Tabel/*Continued Table* 4.2.18

Tingkat Pendidikan/Educational Level	2018	2019	2020	2021
(1)	(2)	(3)	(4)	(5)
D2 PGSD	–	–	–	1
D3 Perekam dan Informasi Kesehatan	8	–	–	7
D3 Analis Kesehatan	3	7	8	8
S1 keperawatan	–	–	–	9
Farmasi	–	–	–	3
Dokter Gigi	–	–	–	1
IT	–	–	–	2
SMAK	2	3	3	–
SMK	14	–	1	10
SLTA	21	33	33	25
SLTP	–	–	–	2
SD	–	–	3	1
TIDAK SEKOLAH	–	–	–	1
Apoteker	1	1	1	1
Jumlah/Total	179	110	116	168

Sumber/Source: Rumah Sakit Umum Daerah (RSUD) Kabupaten Kuantan Singingi / *Regional General Hospital of Kuantan Singingi Regency*

Tabel 4.2.19 Jumlah Kartu Peserta BPJS Kesehatan Menurut Faskes TK.I dan Kecamatan di Kabupaten Kuantan Singingi, 2021
Number of BPJS Healthcare Participant Card by Health Facilities and Subdistrict in Kuantan Singingi Regency, 2021

Kecamatan Subdistrict		Unit Pelayanan Kesehatan Health Service Unit	Jumlah Kartu Peserta Number of Participant Card
(1)	(2)	(3)	
1. Kuantan Mudik	Klinik Alif Medika	1 202	
	Klinik PT. Tri Bakti Sarimas	169	
	Lubuk Jambi	11 470	
	Lubuk Ramo	2 958	
2. Hulu Kuantan	Lubuk Ambacang	5 855	
3. Gunung Toar	Gunung Toar	8 710	
4. Pucuk Rantau	Pangkalan	3 371	
5. Singingi	Klinik Pratama Adifa	1 610	
	Muara Lembu	5 712	
	Sungai Keranji	5 032	
	Sungai Sirih	4 802	
	dr. Mardiana	920	
6. Singingi Hilir	Beringin Jaya	7 887	
	dr. Riza Ermanila	517	
	Klinik Mulia Medika	1 347	
	Koto Baru	4 325	
	Sungai Buluh	5 905	
	Klinik Pratama Kita	–	
7. Kuantan Tengah	dr. Puspita Sari	672	
	drg. Arni Suharti	167	
	Kari	5 858	
	Klinik dr. Taswin	5 048	
	Klinik Duta Kuansing Medika	7 930	
	Klinik Kari Medika	1 766	
	Klinik Polres Kuansing	1 081	
	Kopah	3 584	
	Teluk Kuantan	9 875	
dr. H. Korinta Widarsono	–		

Lanjutan Tabel/*Continued Table* 4.2.19

Kecamatan <i>Subdistrict</i>		Unit Pelayanan Kesehatan <i>Health Service Unit</i>	Jumlah Kartu Peserta <i>Number of Participant Card</i>
(1)	(2)	(3)	
8. Sentajo Raya	Sentajo	7 156	
	Sentajo Raya	7 994	
9. Benai	Benai	9 295	
	Klinik Pratama Alifa	4 104	
10. Kuantan Hilir	Baserah	6 847	
11. Pangean	Pangean	12 335	
12. Logas Tanah Darat	dr. Ratna Mega Sary	1 516	
	Perhentian Luas	5 373	
	Sukaraja	6 698	
13. Kuantan Hilir Seberang	Koto Rajo	5 987	
14. Cerenti	Cerenti	9 611	
	Klinik Estate Cerenti	1 555	
	Klinik Prama Medistra77	137	
15. Inuman	Inuman	7 680	
Jumlah/Total		194 061	

Sumber/*Source*: BPJS Kesehatan Cabang Tembilahan / *Healthcare BPJS Branch Tembilahan*

Tabel
Table 4.2.20

Banyaknya Klinik KB, Peserta KB Baru, dan Peserta KB Aktif Menurut Kecamatan Di Kabupaten Kuantan Singingi, 2021
Number of Family Planning Clinic, New and Active Acceptor by Subdistrict in Kuantan Singingi Regency, 2021

	Kecamatan Subdistrict	Klinik KB FP Clinic	Peserta KB Baru New Acceptor	Peserta KB Aktif Active Acceptor
	(1)	(2)	(3)	(4)
1.	Kuantan Mudik	2	254	3 209
2.	Hulu Kuantan	1	34	1 416
3.	Gunung Toar	2	32	1 910
4.	Pucuk Rantau	1	148	3 452
5.	Singingi	4	317	4 670
6.	Singingi Hilir	4	529	7 431
7.	Kuantan Tengah	7	195	6 775
8.	Sentajo Raya	1	195	2 016
9.	Benai	3	417	2 491
10.	Kuantan Hilir	1	63	1 601
11.	Pangean	1	272	1 990
12.	Logas Tanah Darat	2	106	6 273
13.	Kuantan Hilir Seberang	1	75	413
14.	Cerenti	1	599	1 843
15.	Inuman	1	–	1 261
	Jumlah/Total	32	3 236	46 751
	2020	32	3 570	46 793
	2019	24	4 776	41 290
	2018	24	27 956	38 256
	2017	24	31 933	47 282

Sumber/Source: Dinas Pengendalian Penduduk, Keluarga Berencana, Pemberdayaan Perempuan, dan Perlindungan Anak Kabupaten Kuantan Singingi /Regional Population Control, Family Planning, Women Empowerment, and Child Protection Office of Kuantan Singingi Regency

Tabel
Table 4.2.21

Banyaknya Peserta KB Aktif Menurut Kecamatan dan Alat Kontrasepsi yang Dipakai di Kabupaten Kuantan Singingi, 2021

Number of Active Acceptor by Sub District and Contraception Type in Kuantan Singingi Regency, 2021

Kecamatan Subdistrict	Jenis Alat Kontrasepsi / Contraception Type				
	IUD	MOP	MOW	Suntik Injecntion	Pil Pill
(1)	(2)	(3)	(4)	(5)	(6)
1. Kuantan Mudik	281	16	60	1 562	778
2. Hulu Kuantan	60	5	13	816	313
3. Gunung Toar	36	18	33	988	550
4. Pucuk Rantau	13	1	9	2 704	394
5. Singingi	130	12	73	2 011	1 460
6. Singingi Hilir	461	18	204	2 344	2 509
7. Kuantan Tengah	856	62	187	3 647	1 425
8. Sentajo Raya	8	—	—	801	422
9. Benai	121	3	35	1 536	477
10. Kuantan Hilir	48	6	43	1 167	240
11. Pangean	55	25	35	1 105	560
12. Logas Tanah Darat	370	4	32	2 240	1 572
13. Kuantan Hilir Seberang	24	9	4	156	193
14. Cerenti	75	34	27	829	676
15. Inuman	89	42	8	431	363
Jumlah/Total	2 627	255	763	22 337	11 932
2020	2 717	307	856	21 814	12 477
2019	2 461	265	716	20 294	11 440
2018	3 883	293	724	22 276	10 278
2017	1 643	293	620	22 917	12 883

Lanjutan Tabel/Continued Table 4.2.21

Kecamatan Subdistrict	Jenis Alat Kontrasepsi / Contraception Type			Jumlah Total
	Kondom Condom	IMP	Lainnya Others	
(1)	(7)	(8)	(9)	(10)
1. Kuantan Mudik	103	409	–	3 209
2. Hulu Kuantan	2	207	–	1 416
3. Gunung Toar	67	218	–	1 910
4. Pucuk Rantau	115	216	–	3 452
5. Singingi	94	890	–	4 670
6. Singingi Hilir	173	1 722	–	7 431
7. Kuantan Tengah	105	493	–	6 775
8. Sentajo Raya	687	98	–	2 016
9. Benai	76	243	–	2 491
10. Kuantan Hilir	18	79	–	1 601
11. Pangean	44	166	–	1 990
12. Logas Tanah Darat	247	1 808	–	6 273
13. Kuantan Hilir Seberang	15	12	–	413
14. Cerenti	125	77	–	1 843
15. Inuman	107	221	–	1 261
Jumlah/Total	1 978	6 859	–	46 751
2020	1 898	6 724	–	46 793
2019	1 585	6 075	–	42 836
2018	1 117	5 728	–	44 299
2017	1 156	7 116	–	46 628

Sumber/Source: Dinas Pengendalian Penduduk, Keluarga Berencana, Pemberdayaan Perempuan, dan Perlindungan Anak Kabupaten Kuantan Singingi /Regional Population Control, Family Planning, Women Empowerment, and Child Protection Office of Kuantan Singingi Regency

4.3 PERUMAHAN DAN LINGKUNGAN HIDUP HOUSING AND ENVIRONMENT

Tabel 4.3.1 Sarana dan Prasarana Barang Tidak Bergerak yang Dikelola Dinas Lingkungan Hidup Kabupaten Kuantan Singingi, 2020 dan 2021
Number of Infrastructure Managed by Environmental Office of Kuantan Singingi Regency, 2020 and 2021

Sarana Prasarana Infrastructure	Banyaknya Number	
	2020	2021
(1)	(2)	(3)
1. Bak Sampah / <i>Container Fiber</i>	–	–
2. <i>Container</i>	–	–
3. TPS	28	28
4. Transfer Dipo	–	–
5. Tempat Pembuangan Akhir (TPA)	1	1
6. Unit Pengelolaan Kompos	1	2

Sumber/Source: Dinas Lingkungan Hidup Kabupaten Kuantan Singingi / *Regional Environmental Office of Kuantan Singingi Regency*

Tabel
Table 4.3.2

**Luas Ruang Terbuka Hijau (RTH) Taman Kota, Hutan Kota
Median Jalan Serta Pulau-Pulau Jalan yang dikelola Dinas
Lingkungan Hidup Kabupaten Kuantan Singingi, 2021
Green Open Space Managed By Environmental Office of
Kuantan Singingi Regency, 2021**

Nama Kawasan <i>Region Name</i>		Banyaknya <i>Number</i>
		2021
(1)		(2)
1.	Taman Kota	3,55
2.	Tempat Berolahraga/Upacara/Ibadah	6,97
3.	Hutan Kota	68,05
4.	Usaha Estetika	2,90
5.	Media Jalan dan Pulau-pulau Jalan	1,08
6.	Gerbang Masuk Kota Teluk Kuantan	0,12

Sumber/Source: Dinas Lingkungan Hidup Kabupaten Kuantan Singingi / Regional Environmental Office of Kuantan Singingi Regency

Tabel
Table 4.3.3

Jumlah Perusahaan yang Berpotensi Mencemarkan Lingkungan Menurut Kecamatan di Kabupaten Kuantan Singingi Tahun 2017-2021
Number of Firm That Potentially Polute the Environment by Subdistrict in Kuantan Singingi Regency, 2017-2021

Kecamatan Subdistrict	2017	2018	2019	2020	2021
(1)	(2)	(3)	(4)	(5)	(6)
1. Kuantan Mudik	1	1	1	1	1
2. Hulu Kuantan	1	2	2	2	2
3. Gunung Toar	1	1	1	1	1
4. Pucuk Rantau	3	3	3	3	3
5. Singingi	3	3	3	3	3
6. Singingi Hilir	7	7	7	7	7
7. Kuantan Tengah	14	14	15	15	15
8. Sentajo Raya	1	1	1	1	1
9. Benai	1	1	1	1	1
10. Kuantan Hilir	2	1	1	1	1
11. Pangean	1	1	1	1	1
12. Logas Tanah Darat	2	1	1	1	1
13. Kuantan Hilir Seberang	1	1	1	1	1
14. Cerenti	2	2	3	3	3
15. Inuman	1	1	1	1	1
Jumlah Total	41	40	42	42	42

Sumber/Source: Dinas Lingkungan Hidup Kabupaten Kuantan Singingi / Regional Environmental Office of Kuantan Singingi Regency

4.4 KRIMINALITAS CRIME

Tabel
Table 4.4.1

Banyaknya Kejahatan yang Terjadi Menurut Bulan dan Jenis Tindak Pidana di Wilayah Hukum Polres Kuantan Singingi, 2021
Number of Crimes Happened by Month and Type in Kuantan Singingi Regency, 2021

Bulan Month		Pencurian Theft	Curanmor Motor Vehicle Theft	Penganiayaan Persecution	Pembunuhan Murder	Pemerasan Extortion	Pemeriksaan Rape
(1)		(2)	(3)	(4)	(5)	(6)	(7)
1.	Januari	1	–	2	–	–	–
2.	Februari	4	–	4	–	–	–
3.	Maret	1	1	4	–	–	–
4.	April	4	–	7	–	–	–
5.	Mei	–	3	1	–	–	–
6.	Juni	–	2	4	–	–	–
7.	Juli	1	3	2	–	–	–
8.	Agustus	3	2	2	–	–	–
9.	September	–	2	–	–	–	–
10.	Oktober	–	1	–	–	–	–
11.	November	2	–	2	–	–	–
12.	Desember	–	3	1	1	–	–
Jumlah Total		16	17	29	1	–	–

Lanjutan Tabel/*Continued Table* 4.4.1

Bulan Month		Pengrusakan Destruction	Perjudian Gambling	Penipuan Fraud	Narkotika Narcotics	Penebangan Liar Illegal Logging	Penambangan Tanpa Izin Illegal Mining
(1)		(8)	(9)	(10)	(11)	(12)	(13)
1.	Januari	1	6	1	10	–	–
2.	Februari	1	1	–	8	–	2
3.	Maret	1	1	–	11	–	–
4.	April	–	–	–	2	–	–
5.	Mei	–	–	–	3	–	10
6.	Juni	–	–	1	4	–	5
7.	Juli	–	–	1	8	–	1
8.	Agustus	–	–	–	5	–	–
9.	September	–	–	–	5	–	–
10.	Oktober	–	2	–	2	–	–
11.	November	–	–	–	2	–	–
12.	Desember	–	–	–	1	–	–
Jumlah Total		3	10	3	61	–	18

Sumber/*Source*: Kepolisian Resort Kabupaten Kuantan Singingi / *Resort Police of Kuantan Singingi Regency*

Tabel
Table 4.4.2

Banyaknya Pelanggaran serta Denda Perkara Tilang Menurut Bulan di Wilayah Hukum Polres Kuantan Singingi, 2021
Number of Traffic Violation and Fine by Month in Kuantan Singingi Regency, 2021

Bulan Month	Jumlah Total	Penindakan Action		Denda Perkara Tilang (RP) Fine (IDR)
		Tilang A Ticket	Teguran Reprimand	
(1)	(2)	(3)	(4)	(5)
1. Januari	207	76	131	2 500 000
2. Februari	172	14	158	–
3. Maret	266	81	185	–
4. April	663	39	624	6 150 000
5. Mei	156	–	156	–
6. Juni	198	116	82	9 720 000
7. Juli	105	35	70	1 510 000
8. Agustus	206	96	110	8 180 000
9. September	706	192	514	9 914 000
10. Oktober	311	136	175	21 001 000
11. November	1 026	394	632	8 911 000
12. Desember	366	121	245	46 378 000
Jumlah Total	4 382	1 300	3 082	114 264 000

Sumber/Source: Kepolisian Resort Kabupaten Kuantan Singingi / Resort Police of Kuantan Singingi Regency

Tabel
Table 4.4.3

Banyaknya Kecelakaan Lalu Lintas yang Terjadi menurut Bulan di Wilayah Hukum Polres Kuantan Singingi, 2021
Number of Traffic Accident by Month in Kuantan Singingi Regency, 2021

Bulan Month	Kecelakaan Accident	Korban Victim			Jumlah Korban Total Victim	Kerugian (RP) Loss (IDR)
		Meninggal Died	Luka Berat Seriously injured	Luka Berat Minor injuries		
(1)	(2)	(3)	(4)	(5)	(6)	(7)
1. Januari	2	1	–	2	3	7 000 000
2. Februari	4	–	–	7	7	9 000 000
3. Maret	3	1	–	7	8	38 000 000
4. April	3	2	–	1	3	13 000 000
5. Mei	7	1	–	9	10	25 000 000
6. Juni	2	1	–	3	4	3 000 000
7. Juli	5	1	–	7	8	16 000 000
8. Agustus	4	1	–	4	5	20 000 000
9. September	12	3	–	22	25	44 000 000
10. Oktober	6	2	–	5	7	15 000 000
11. November	3	2	–	2	4	10 000 000
12. Desember	4	1	–	5	6	13 000 000
Jumlah Total	55	16	–	74	90	213 000 000

Sumber/Source: Kepolisian Resort Kabupaten Kuantan Singingi / Resort Police of Kuantan Singingi Regency

Tabel
Table 4.4.4**Jumlah Tahanan / Narapidana Menurut Jenis Kelamin
di Lembaga Pemasyarakatan Kelas IIB Teluk Kuantan,
2021**
**Number of Prisoner / Convict by Sex in Class IIB Prison of
Teluk Kuantan, 2021**

Tahanan / Narapidana Prisoner / Convict	Laki-laki Male	Perempuan Female	Jumlah Total
(1)	(2)	(3)	(4)
1. Tahanan / Prisoner			
a. Dewasa	71	5	76
b. Anak	–	–	–
3. Narapidana / Convict			
a. Dewasa	310	11	321
b. Anak	1	–	1
Jumlah/Total	382	16	398
2020	406	11	417
2019	365	11	376
2018	277	13	290
2017	339	9	348
2016	460	6	466
2015	471	14	485

Sumber/Source: Lembaga Pemasyarakatan Kelas IIB Teluk Kuantan / Class IIB Prison of Teluk Kuantan

4.5 AGAMA DAN SOSIAL LAINNYA RELIGION AND OTHER SOCIAL AFFAIRS

Tabel 4.5.1 **Jumlah Tempat Peribadatan Menurut Kecamatan di Kabupaten Kuantan Singingi, 2021**
Table 4.5.1 **Number of Places of Worship by Subdistrict and Religion in Kuantan Singingi Regency, 2021**

Kecamatan Subdistrict	Masjid Mosque	Mushola Pray Room	Gereja Protestan Protestant Church	Gereja Katholik Catholic Church	Pura Temple	Vihara
(1)	(2)	(3)	(4)	(5)	(6)	(7)
1. Kuantan Mudik	31	64	–	–	–	–
2. Hulu Kuantan	14	40	–	–	–	–
3. Gunung Toar	15	22	–	–	–	–
4. Pucuk Rantau	11	12	–	–	–	–
5. Singingi	26	68	–	–	–	–
6. Singingi Hilir	45	102	–	–	–	–
7. Kuantan Tengah	33	114	–	–	–	1
8. Sentajo Raya	26	39	–	–	–	–
9. Benai	25	69	–	–	–	–
10. Kuantan Hilir	16	32	–	–	–	–
11. Pangean	24	96	–	–	–	–
12. Logas Tanah Darat	25	55	–	–	–	–
13. Kuantan Hilir Seberang	11	31	–	–	–	–
14. Cerenti	20	23	–	–	–	–
15. Inuman	19	52	–	–	–	–
Kuantan Singingi	377	1 019	–	–	–	1

Catatan/Note: Tempat peribadatan yang ditampilkan hanya yang telah terdaftar di Kantor Kementerian Agama Kabupaten Kuantan Singingi

Sumber/Source: Kantor Kementerian Agama Kabupaten Kuantan Singingi / Regional Ministry of Religious Affairs Office of Kuantan Singingi Regency

Tabel
Table 4.5.2

Banyaknya Peristiwa Nikah dan Rujuk, Serta PNBP Menurut Kecamatan di Kabupaten Kuantan Singingi, 2021
Number of Marriages and Refer, Along With Non-Tax State Revenue by Subdistrict in Kuantan Singingi Regency, 2021

Kecamatan Subdistrict		Nikah dan Rujuk Marriages and Refer	PNBP Non-Tax State Revenue
(1)		(2)	(3)
1.	Kuantan Mudik	197	65
2.	Hulu Kuantan	81	24
3.	Gunung Toar	96	33
4.	Pucuk Rantau	59	13
5.	Singingi	266	188
6.	Singingi Hilir	292	222
7.	Kuantan Tengah	366	168
8.	Sentajo Raya	262	128
9.	Benai	139	35
10.	Kuantan Hilir	120	27
11.	Pangean	142	45
12.	Logas Tanah Darat	177	108
13.	Kuantan Hilir Seberang	69	16
14.	Cerenti	130	34
15.	Inuman	133	15
Kuantan Singingi		2 529	1 121
	2019	1 537	863
	2019	2 464	871
	2018	2 443	...
	2017	2 355	...

Sumber/Source: Kantor Kementerian Agama Kabupaten Kuantan Singingi / Regional Ministry of Religious Affairs Office of Kuantan Singingi Regency

Tabel
Table 4.5.3**Banyaknya Ulama, Mubaligh, Khatib, dan Penyuluh Agama Menurut Kecamatan di Kabupaten Kuantan Singingi, 2021**
Number of Moslem Teachers by Subdistrict in Kuantan Singingi Regency, 2021

	Kecamatan Subdistrict	Ulama dan Mubaligh	Khatib	Penyuluh Agama	Jumlah Total
	(1)	(2)	(3)	(4)	(5)
1.	Kuantan Mudik	162	146	8	316
2.	Hulu Kuantan	12	30	7	49
3.	Gunung Toar	75	68	9	152
4.	Pucuk Rantau	20	19	5	44
5.	Singingi	128	142	7	277
6.	Singingi Hilir	14	113	8	135
7.	Kuantan Tengah	116	96	11	223
8.	Sentajo Raya	23	23	5	51
9.	Benai	33	60	7	100
10.	Kuantan Hilir	76	76	7	159
11.	Pangean	26	92	7	125
12.	Logas Tanah Darat	51	92	6	149
13.	Kuantan Hilir Seberang	56	62	5	123
14.	Cerenti	30	30	6	66
15.	Inuman	39	72	8	119
	Kuantan Singingi	861	1 121	106	2 088
	2020	861	1 121	99	2 081
	2019	1 260
	2018	1 131	1 007	108	2 246
	2017	1 131	1 007	111	2 249

Sumber/Source: Kantor Kementerian Agama Kabupaten Kuantan Singingi / Regional Ministry of Religious Affairs Office of Kuantan Singingi Regency

Tabel
Table 4.5.4**Banyaknya Jemaah Haji yang Berangkat Menurut Jenis Kelamin dan Kecamatan di Kabupaten Kuantan Singingi, 2021**
Number of Pilgrims Departured by Sex and Subdistrict in Kuantan Singingi Regency, 2021

Kecamatan Subdistrict		Laki-laki Male	Perempuan Female	Jumlah Total
(1)	(2)	(3)	(5)	
1.	Kuantan Mudik	–	–	–
2.	Hulu Kuantan	–	–	–
3.	Gunung Toar	–	–	–
4.	Pucuk Rantau	–	–	–
5.	Singingi	–	–	–
6.	Singingi Hilir	–	–	–
7.	Kuantan Tengah	–	–	–
8.	Sentajo Raya	–	–	–
9.	Benai	–	–	–
10.	Kuantan Hilir	–	–	–
11.	Pangean	–	–	–
12.	Logas Tanah Darat	–	–	–
13.	Kuantan Hilir Seberang	–	–	–
14.	Cerenti	–	–	–
15.	Inuman	–	–	–
Kuantan Singingi		–	–	–
	2020	–	–	–
	2019	140	147	287
	2018	99	110	209
	2017	106	157	263

Catatan/Note: 2020 Tidak ada keberangkatan karena pandemi Covid-19/There was no departure in 2020 because of Covid-19 pandemic

Sumber/Source: Kantor Kementerian Agama Kabupaten Kuantan Singingi / Regional Ministry of Religious Affairs Office of Kuantan Singingi Regency

Tabel
Table 4.5.5**Jumlah Orang yang Berqurban, Serta Hewan Qurban di Kabupaten Kuantan Singingi, 2021**
Number of Population Who Did "Qurban", and Number of Cattle ("Qurban") in Kuantan Singingi Regency, 2021

	Kecamatan Subdistrict	Peserta Participant	Jenis Hewan Qurban			Jumlah yang Dibagikan (kk)
			Kerbau	Sapi	Kambing	
	(1)	(2)	(3)	(4)	(5)	(6)
1.	Kuantan Mudik	1 887	–	231	17	10 787
2.	Hulu Kuantan	331	22	34	14	2 166
3.	Gunung Toar	507	19	61	7	3 950
4.	Pucuk Rantau	136	1	54	6	3 887
5.	Singingi	1 632	35	195	33	21 819
6.	Singingi Hilir	1 778	–	252	12	10 981
7.	Kuantan Tengah	3 551	21	470	130	10 653
8.	Sentajo Raya	1 226	–	168	50	12 260
9.	Benai	1 078	32	110	21	3 124
10.	Kuantan Hilir	141	18	77	28	4 889
11.	Pangean	859	27	91	33	4 688
12.	Logas Tanah Darat	815	4	110	41	7 514
13.	Kuantan Hilir Seberang	305	4	52	5	3 182
14.	Cerenti	625	9	76	31	1 116
15.	Inuman	652	2	102	8	5 080
Kuantan Singingi		15 523	194	2 083	419	106 096
	2020	15 613	194	2 083	436	105 791
	2019	15 523	194	2 083	436	106 096
	2018	13 784	391	1 536	361	...
	2017	27 556	251	1 722	420	...

Sumber/Source: Kantor Kementerian Agama Kabupaten Kuantan Singingi / Regional Ministry of Religious Affairs Office of Kuantan Singingi Regency

Tabel
Table 4.5.6

**Jumlah Desa¹/Kelurahan yang Mengalami Bencana Alam²
Menurut Kecamatan di Kabupaten Kuantan Singingi,
2019–2021**
*Number of Villages¹/Kelurahan that Had Natural Disaster²
by Subdistrict in Kuantan Singingi Regency, 2019 –2021*

Kecamatan Subdistrict	Banjir/Flood		
	2019	2020	2021
(1)	(2)	(3)	(4)
1. Kuantan Mudik	18	21	9
2. Hulu Kuantan	5	3	5
3. Gunung Toar	5	4	4
4. Pucuk Rantau	1	–	7
5. Singingi	–	5	5
6. Singingi Hilir	3	–	–
7. Kuantan Tengah	11	3	–
8. Sentajo Raya	5	4	1
9. Benai	11	12	–
10. Kuantan Hilir	4	2	7
11. Pangean	16	16	16
12. Logas Tanah Darat	7	2	4
13. Kuantan Hilir Seberang	11	11	9
14. Cerenti	9	8	1
15. Inuman	14	10	9
Kuantan Singingi	120	101	77

Lanjutan Tabel/*Continued Table 4.5.6*

Kecamatan Subdistrict	Gempa Bumi/ <i>Earthquake</i>		
	2019	2020	2021
(1)	(5)	(6)	(7)
1. Kuantan Mudik	–	–	–
2. Hulu Kuantan	–	–	–
3. Gunung Toar	–	–	–
4. Pucuk Rantau	–	–	–
5. Singingi	–	–	–
6. Singingi Hilir	–	–	–
7. Kuantan Tengah	–	–	–
8. Sentajo Raya	–	–	–
9. Benai	–	–	–
10. Kuantan Hilir	–	–	–
11. Pangean	–	–	–
12. Logas Tanah Darat	–	–	–
13. Kuantan Hilir Seberang	–	–	–
14. Cerenti	–	–	–
15. Inuman	–	–	–
Kuantan Singingi	–	–	–

Lanjutan Tabel/Continued Table 4.5.6

Kecamatan Subdistrict	Tanah Longsor/Landslide		
	2019	2020	2021
(1)	(8)	(9)	(10)
1. Kuantan Mudik	2	1	3
2. Hulu Kuantan	–	–	–
3. Gunung Toar	–	–	–
4. Pucuk Rantau	–	–	–
5. Singingi	–	–	–
6. Singingi Hilir	–	–	–
7. Kuantan Tengah	–	–	–
8. Sentajo Raya	–	1	1
9. Benai	–	1	–
10. Kuantan Hilir	–	–	–
11. Pangean	1	–	–
12. Logas Tanah Darat	–	1	–
13. Kuantan Hilir Seberang	–	–	–
14. Cerenti	–	–	1
15. Inuman	1	–	2
Kuantan Singingi	4	4	7

Catatan/Note: ¹ Desa pada tabel ini termasuk Unit Permukiman Transmigrasi (UPT) yang masih dibina oleh kementerian terkait dan nagari di Provinsi Sumatera Barat/Villages in this table are included in Transmigration Settlement Unit which is still fostered by the relevant ministries and the nagari in the Province of Sumatera Barat

² Kejadian dalam setahun sebelum tahun pencacahan/Occured during the last one year before the enumeration years

Sumber/Source: BPS, Pendataan Potensi Desa (Podes)/BPS-Statistics Indonesia, Village Potential Data Collecting

Tabel
Table 4.5.7

Banyaknya LSM, Organisasi Masyarakat dan Yayasan Menurut Kecamatan di Kabupaten Kuantan Singingi, 2020 dan 2021
Number of CSO, Community Organization, and Foundation by Subdistrict in Kuantan Singingi Regency, 2020 and 2021

Kecamatan <i>Subdistrict</i>	2020		
	LSM CSO	Organisasi Masyarakat <i>Community Organization</i>	Yayasan <i>Foundation</i>
(1)	(2)	(3)	(4)
1. Kuantan Mudik	–	11	...
2. Hulu Kuantan	–	1	...
3. Gunung Toar	–	1	...
4. Pucuk Rantau	–	–	...
5. Singingi	3	16	...
6. Singingi Hilir	2	8	...
7. Kuantan Tengah	18	91	...
8. Sentajo Raya	–	3	...
9. Benai	1	7	...
10. Kuantan Hilir	1	4	...
11. Pangean	2	11	...
12. Logas Tanah Darat	–	10	...
13. Kuantan Hilir Seberang	–	–	...
14. Cerenti	2	2	...
15. Inuman	–	–	...
Kuantan Singingi	29	165	...

Lanjutan Tabel/Continued Table 4.5.7

Kecamatan Subdistrict	2021		
	LSM CSO	Organisasi Masyarakat Community Organization	Yayasan Foundation
(1)	(2)	(3)	(4)
1. Kuantan Mudik	–	1	–
2. Hulu Kuantan	–	–	–
3. Gunung Toar	–	–	1
4. Pucuk Rantau	–	–	–
5. Singingi	1	12	1
6. Singingi Hilir	–	5	2
7. Kuantan Tengah	8	21	2
8. Sentajo Raya	–	1	–
9. Benai	–	–	1
10. Kuantan Hilir	–	–	1
11. Pangean	–	2	3
12. Logas Tanah Darat	–	2	–
13. Kuantan Hilir Seberang	–	–	–
14. Cerenti	–	–	–
15. Inuman	–	–	–
Kuantan Singingi	9	44	11

Sumber/Source: Badan Kesatuan Bangsa dan Politik Kabupaten Kuantan Singingi / National Unity and Politics Agency of Kuantan Singingi Regency

Tabel 4.5.8
Table

Daftar Lembaga Swadaya Masyarakat (LSM) di Kabupaten Kuantan Singingi, 2021
List of Community Organization in Kuantan Singingi Regency, 2021

	Nama LSM Community Organization	Ketua Chairman	Alamat Address
	(1)	(2)	(3)
1.	Komunitas Pengawas Korupsi (KPK)	Suburman, S.H	Simpang Tiga, Teluk Kuantan
2.	Penerus Perintis Kemerdekaan Republik Indonesia (PPKRI) Satuan Khusus Bela Negara	Riki Sahnan	Koto Kari, Teluk Kuantan
3.	Dewan Pimpinan Daerah Lembaga Pengawasan Pelanggaran Hukum (DPD - LPPH)	Neftis	Pulau Aro, Teluk Kuantan
4.	Cahaya Berbintang	Ade Kurniawan, SE	Sungai Jering, Teluk Kuantan
5.	Peduli Kuansing	Ilyas Rangkayo Sutan	Koto Taluk, Teluk Kuantan
6.	Sahabat Keadilan	Dasver Librian	Sungai Jering, Teluk Kuantan
7.	Pemantau Kinerja Aparatur Negara Kabupaten Kuantan Singingi	Sony Valentino, SH	Sawah, Teluk Kuantan
8.	Badan Pencegahan dan Pemberantasan Korupsi Republik Indonesia	Maruli Tamba, ST	Air Emas, Singingi

Sumber/Source: Badan Kesatuan Bangsa dan Politik Kabupaten Kuantan Singingi / *National Unity and Politics Agency of Kuantan Singingi Regency*

Tabel
Table 4.5.9**Banyaknya Orang Cacat yang Terdaftar Menurut Jenis Cacat dan Kecamatan di Kabupaten Kuantan Singingi, 2018**
Number of Registered Handicapped People by Type and Subdistrict in Kuantan Singingi Regency, 2018

Kecamatan Subdistrict	Total Total	Jenis Cacat Type of Handicapped					
		Tuna Daksa	Tuna Netra	Tuna Rungu	Tuna Grahita	Tuna Ganda	Gangguan Jiwa
(1)	(2)	(3)	(4)	(5)	(6)	(7)	(8)
1. Kuantan Mudik	143	31	16	3	37	7	49
2. Hulu Kuantan	54	7	1	–	8	–	38
3. Gunung Toar	53	16	2	2	10	–	23
4. Pucuk Rantau	69	35	–	9	12	5	8
5. Singingi	73	14	1	6	39	1	12
6. Singingi Hilir	109	17	1	4	58	–	29
7. Kuantan Tengah	219	82	17	9	63	11	37
8. Sentajo Raya	136	31	7	8	31	3	56
9. Benai	41	14	3	–	7	2	15
10. Kuantan Hilir	36	16	1	–	8	–	11
11. Pangean	94	45	8	5	35	–	1
12. Logas Tanah Darat	66	45	1	1	12	7	–
13. Kuantan Hilir Seberang	65	13	7	3	7	–	35
14. Cerenti	120	45	9	17	17	4	28
15. Inuman	81	41	1	3	15	1	20
Kuantan Singingi	1 359	452	75	70	359	41	362

Sumber/Source: Dinas Sosial, Pemberdayaan Masyarakat dan Desa Kabupaten Kuantan Singingi / Regional Social, Community and Village Empowerment Office of Kuantan Singingi Regency

Tabel
Table 4.5.10**Nama Panti Asuhan dan Jumlah Anak Asuh di Kabupaten Kuantan Singingi, 2020**
Name of Orphanage and Orphans In Kuantan Singingi Regency, 2020

Nama Panti Asuhan <i>Name of Orphanage</i>		Alamat <i>Address</i>	Banyak Anak Asuh <i>Number of Orphans</i>
(1)		(2)	(3)
1.	Panti Asuhan Putri Aisyiyah	Jl. Kamboja Perumnas Topan Kec. Kuantan Tengah	34
2.	Panti Asuhan Generasi Harapan	Desa Beringin Teluk Kuantan Kec. Kuantan Tengah	23
3.	Panti Asuhan Darussalam	Jl Raya Provinsi Dusun Penghijauan, Pasar Baru Pangean Kec. Pangean	26
4.	Panti Asuhan Baihaqi Umar	Desa Beringin Teluk Kuantan Kec. Kuantan Tengah	17
5.	Panti Asuhan Barokah	Kelurahan Koto Peraku Kec. Cerenti	10
Jumlah / Total			110

Sumber/Source: Hasil pendataan task force SP2020 (September)/The result of task force data collection of the 2020 Population Census (September)

4.6 KEMISKINAN POVERTY

Tabel 4.6.1 **Garis Kemiskinan, Jumlah, dan Persentase Penduduk Miskin di Kabupaten Kuantan Singingi, 2010-2021**
Table 4.6.1 **Poverty Line, Number, and Percentage of Poor People in Kuantan Singingi Regency, 2010-2021**

Tahun Year	Garis Kemiskinan (rupiah/kapita/bulan) Poverty Line (rupiah/capita/month)	Jumlah Penduduk Miskin (ribu) Number of Poor People (thousand)	Persentase Penduduk Miskin Percentage of Poor People
(1)	(2)	(3)	(4)
2010	325 060	36,70	12,57
2011	352 245	31,07	10,19
2012	371 530	31,26	10,29
2013	400 655	34,71	11,28
2014	422 691	33,52	10,75
2015	441 315	34,10	10,80
2016	468 199	31,22	9,85
2017	497 747	31,95	9,97
2018	521 591	32,10	9,92
2019	545 403	31,22	9,56
2020	580 453	29,34	8,91
2021	599 163	28,90	8,97

Sumber/Source: BPS, Survei Sosial Ekonomi Nasional Maret/BPS-Statistics Indonesia, March National Socioeconomic Survey

Tabel
Table 4.6.2

Indeks Kedalaman Kemiskinan dan Indeks Keparahan Kemiskinan di Kabupaten Kuantan Singingi 2010-2021
Poverty Gap Index and Poverty Severity Index in Kuantan Singingi Regency, 2010-2021

Tahun Year	Indeks Kedalaman Kemiskinan <i>Poverty Gap Index</i>	Indeks Keparahan Kemiskinan <i>Poverty Severity Index</i>
(1)	(2)	(3)
2010	2,05	0,47
2011	1,60	0,36
2012	1,52	0,38
2013	1,89	0,51
2014	1,42	0,31
2015	1,48	0,36
2016	1,45	0,33
2017	1,47	0,35
2018	1,36	0,30
2019	1,28	0,32
2020	1,44	0,32
2021	1,14	0,23

Sumber/Source: BPS, Survei Sosial Ekonomi Nasional Maret/BPS-Statistics Indonesia, March National Socioeconomic Survey

BAB 5

Chapter 5

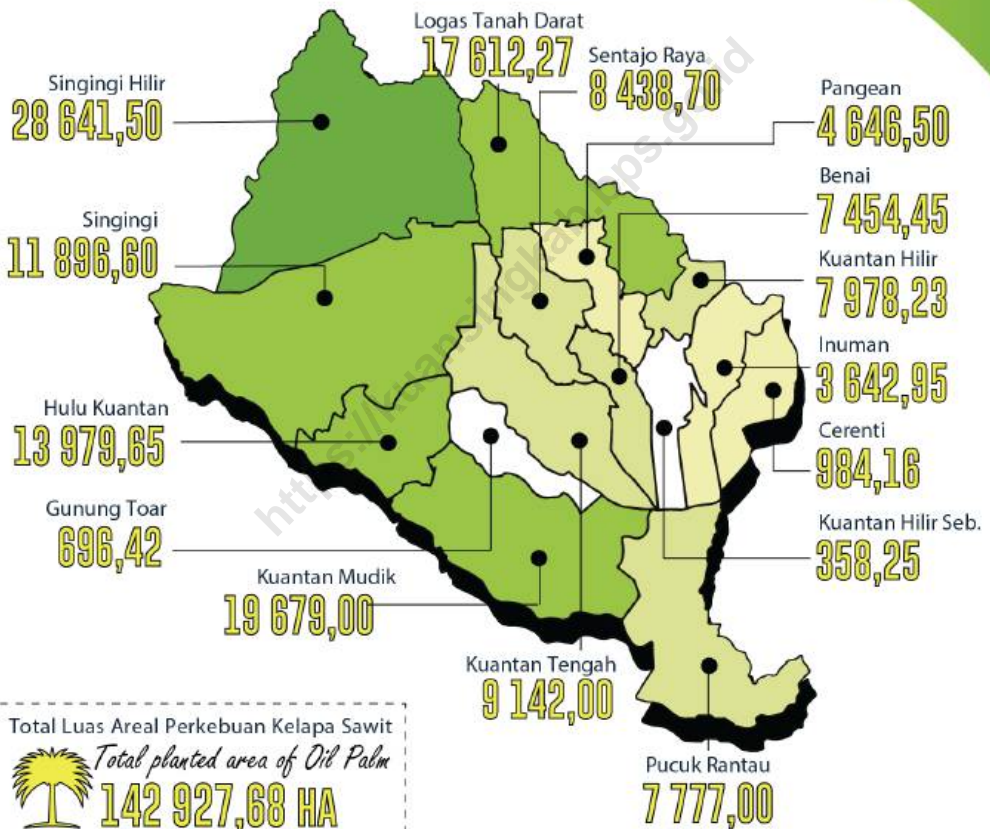
PERTANIAN, KEHUTANAN, PETERNAKAN & PERIKANAN

Agriculture, Forestry, Livestock & Fishery



LUAS AREAL PERKEBUNAN KELAPA SAWIT PER KECAMATAN (HA), 2021

Planted Area of Oil Palm per Subdistrict (Ha), 2021



LUAS AREAL PERKEBUNAN TANAMAN LAINNYA

Planted Area of Other State Crops



PENJELASAN TEKNIS**TECHNICAL NOTES**

1. **Lahan sawah** adalah lahan pertanian yang berpetak-petak dan dibatasi oleh pematang (galengan), saluran untuk menahan/ menyalurkan air, yang biasanya ditanami padi sawah tanpa memandang dari mana diperoleh atau status lahan tersebut. Lahan yang dimaksud termasuk lahan yang terdaftar di Pajak Bumi Bangunan, luran Pembangunan Daerah, lahan bengkok, lahan serobotan, lahan rawa yang ditanami padi dan lahan bekas tanaman tahunan yang telah dijadikan sawah, baik yang ditanami padi, palawija atau tanaman semusim lainnya.
 2. **Tegal/Kebun** adalah lahan pertanian bukan sawah (lahan kering) yang ditanami tanaman semusim atau tahunan dan terpisah dengan halaman sekitar rumah serta penggunaannya tidak berpindah pindah.
 3. **Ladang/Huma** adalah lahan pertanian bukan sawah (lahan kering) yang biasanya ditanami tanaman semusim dan penggunaannya hanya semusim atau dua musim, kemudian akan ditinggalkan bila sudah tidak subur lagi (berpindah-pindah). Kemungkinan lahan ini beberapa tahun kemudian akan dikerjakan kembali jika sudah subur.
1. **Wetland** is agricultural land that separated by small dykes to resist water, where the main crop is usually wetland paddy without considering where it is got from or the status of the land. It includes the land that is registered at land income tax office, regional development contribution, 'bengkok' land, illegal ownership, swamps for rice cultivation, and annual crop land mark that has been used as rice field, which are both planted with paddy, secondary crops or the other seasonal crops.
 2. **Dry field/Garden** is an dryland (unirrigated land) which is planted with seasonal or annual crops and separately from the yard around the house without shifting
 3. **Unirrigated agricultural field /Shifting cultivation land** is dryland (unirrigated land) that usually is cultivated for seasonal crops and utilized only for one or two seasons, then it will be left when it is not fertile (shifting). Maybe, this land will be used again in a few years if it has been fertile.

4. **Lahan yang sementara tidak diusahakan** adalah lahan yang biasanya diusahakan tetapi untuk sementara (lebih dari 1 (satu) tahun tetapi kurang dari atau sama dengan 2 (dua) tahun) tidak diusahakan, termasuk lahan sawah yang tidak diusahakan selama lebih dari 2 (dua) tahun.
4. *Temporarily unused land is land that is regularly used but temporarily (more than a year but less or equal than two years) is unused, it includes wetland that is not cultivated more than two years.*
5. Data pokok tanaman pangan yang dikumpulkan adalah luas panen dan produktivitas (hasil per hektar). Produksi tanaman pangan merupakan hasil perkalian antara luas panen dengan produktivitas. Pengumpulan data luas panen dilakukan setiap bulan dengan pendekatan area kecamatan di seluruh wilayah Indonesia. Pengumpulan data produktivitas dilakukan melalui pengukuran langsung pada plot ubinan berukuran 2½ m x 2½ m. Pengumpulan data produktivitas dilakukan setiap subround (empat bulanan) pada waktu panen petani.
5. *The main food crops data collected consists of harvested area and productivity (yield per hectare). Food crops production is generated by harvested area multiplied by productivity. The harvested area data is collected every month using sub Subdistrict area approach in all sub Subdistrict in Indonesia. The productivity data collection is conducted by a direct measurement in 2½m x 2½m crop cutting plot. The productivity measurement is conducted in every subround (four monthly) at the time when farmers are harvesting their crops.*
6. Data produksi padi dan palawija yang disajikan adalah dalam kualitas: gabah kering giling (padi), pipilan kering (jagung), biji kering (kedelai dan kacang tanah), dan umbi basah (ubi kayu dan ubi jalar).
6. *Production of paddy and secondary crops data are presented in the form of: dry unhusked rice (paddy), dry loose maize (maize), dry shells crops (soybeans and peanuts), and fresh roots (cassava and sweet potatoes).*

7. Tanaman sayuran dan buah-buahan semusim

Tanaman sayuran semusim adalah tanaman sumber vitamin, garam mineral dan lain-lain yang dikonsumsi dari bagian tanaman yang berupa daun, bunga, buah, dan umbinya, yang berumur kurang dari satu tahun.

Tanaman buah-buahan semusim adalah tanaman sumber vitamin, garam mineral, dan lain-lain yang dikonsumsi dari bagian tanaman yang berupa buah, berumur kurang dari satu tahun, tidak berbentuk pohon/rumpun tetapi menjalar dan berbatang lunak.

8. Tanaman buah-buahan dan sayuran tahunan

Tanaman buah-buahan tahunan adalah tanaman sumber vitamin, garam mineral, dan lain-lain yang dikonsumsi dari bagian tanaman yang berupa buah dan merupakan tanaman tahunan.

Tanaman sayuran tahunan adalah tanaman sumber vitamin, garam mineral, dan lain-lain yang dikonsumsi dari bagian tanaman yang berupa daun dan atau buah yang berumur lebih dari satu tahun.

9. Tanaman biofarmaka adalah tanaman yang bermanfaat untuk obat-obatan, kosmetik, dan kesehatan yang dikonsumsi atau digunakan dari bagian-bagian

7. Seasonal vegetable and fruit plants

Seasonal vegetable plants are plants which are the sources of vitamin, mineral salt, etc, consumed from the part of the plant in the form of leaf, flower, fruit, and root with the age of less than one year.

Seasonal fruit plants are plants which are the sources of vitamin, mineral salt, etc, consumed from the part of the plant in the form of fruits. These plants are creeps with the age of less than one year.

8. Annual fruit and vegetable plants

Annual fruit plants are plants which are the sources of vitamin, contained mineral salt, etc, consumed from the part of plant in the form of fruit and more than one year of age.

Annual vegetable plants are plants which are the sources of vitamin, contained mineral salt, etc, consumed from the part of the plant in the form of vegetable and more than one year of age.

9. Medicinal plants are plants which are useful for medicine. It is consumed from part of the plant such as leaf, flower, fruit, tuber, and root.

tanaman seperti daun, batang, buah, umbi (rimpang) ataupun akar.

10. Tanaman hias adalah tanaman yang mempunyai nilai keindahan baik bentuk, warna daun, tajuk maupun bunganya, sering digunakan untuk penghias pekarangan dan lain sebagainya.

11. Luas panen tanaman hortikultura adalah luas tanaman sayuran, buah-buahan, biofarmaka, dan tanaman hias yang diambil hasilnya/dipanen pada periode pelaporan.

12. Luas panen untuk tanaman sayuran adalah luas tanaman yang dipanen sekaligus/habis/dibongkar dan luas tanaman yang dipanen berkali-kali (lebih dari satu kali)/belum habis.

Tanaman yang dipanen sekaligus/ habis/dibongkar adalah tanaman yang sehabis panen langsung dibongkar/dicabut, terdiri dari bawang merah, bawang putih, bawang daun, kentang, kol/kubis, kembang kol, petsai/sawi, wortel, lobak, dan kacang merah.

Tanaman yang dipanen berkali-kali (lebih dari satu kali)/belum habis adalah tanaman yang pemanenannya lebih dari satu kali dan biasanya dibongkar apabila panen terakhir sudah tidak memadai lagi, terdiri dari: kacang

10. Ornamental plants are plants which have a beauty value, either in shape, colour of leaf or crown of flower, and they are often used as a yard decorator.

11. Harvested area of horticulture is area which vegetable, fruit, medicinal and ornamental plant of crop harvested during the period of report.

12. Harvested area of vegetables is area of entirely plant harvested/ demolished and plant harvested several times/undemolished.

Entirely plants harvested/ demolished are plants usually harvested once and demolished to be substituted by other plants, consisting of: shallots, garlic, leeks, potato, cabbage, cauli flower, mustard green, carrots, chinese radish, and red kidney beans.

Plants harvested several times/ undemolished are plants usually harvested more than once and demolished in the case that the last harvest was economically not profitable. They consist of : yard long beans, chili, small chili, mushroom, tomatoes, egg plant, french beans, cucumber, pumpkin/ chajota, swamp cabbage, spinach,

panjang, cabe besar, cabe rawit, jamur, tomat, terung, buncis, ketimun, labu siam, kangkung, bayam, melon, semangka, dan blewah.

melon, watermelon, and blewah.

13. Produksi hortikultura adalah hasil menurut bentuk produk dari setiap tanaman sayuran, buah-buahan, biofarmaka dan tanaman hias yang diambil berdasarkan luas yang dipanen/tanaman yang menghasilkan pada bulan/triwulan laporan.

13. Horticulture production is the standard production quantity form of vegetable, fruit, medicinal and ornamental plant based on harvested area/the number of production plants reported monthly/quarterly.

14. Kawasan hutan adalah wilayah tertentu yang berupa hutan, yang ditunjuk dan atau ditetapkan oleh pemerintah untuk dipertahankan keberadaannya sebagai hutan tetap. Hal ini untuk menjamin kepastian hukum mengenai status kawasan hutan, letak batas dan luas suatu wilayah tertentu yang sudah ditunjuk menjadi kawasan hutan tetap.

14. Forest Area is a specific territory of forest ecosystem determined and or decided by the government as a permanent forest. Such decision is important to maintain the size of forest area and to ensure its legitimation and boundary demarcation of permanent forest.

15. Hutan Konservasi adalah kawasan hutan dengan ciri khas tertentu, yang mempunyai fungsi pokok pengawetan keanekaragaman tumbuhan dan satwa serta ekosistemnya.

15. Conservation Forest is a forest area having specific characteristic established for the purposes of conservation of animal and plant species as well as their ecosystem.

16. Hutan Lindung adalah kawasan hutan yang mempunyai fungsi pokok sebagai perlindungan sistem penyangga kehidupan untuk mengatur tata air, mencegah banjir, mengendalikan

16. Protection Forest is a forest area designated to serve life support system, maintain hydrological system, prevent of flood, erosion control, seawater intrusion, and maintain soil fertility.

erosi, mencegah intrusi air laut, dan memelihara kesuburan tanah.

- 17. Hutan Produksi** adalah kawasan hutan yang mempunyai fungsi pokok memproduksi hasil hutan. Hutan produksi terdiri dari Hutan Produksi Tetap (HP), Hutan Produksi Terbatas (HPT), dan Hutan Produksi yang dapat dikonversi.
- 17. *Production Forest*** is a forest area designated mainly to promote sustainable forest production. Production forest is classified as permanent production forest, limited production forest, and convertible production forest.
- 18. Rumah Tangga Perikanan Tangkap** adalah rumah tangga yang melakukan kegiatan penangkapan ikan/binatang air lainnya/tanaman air dengan tujuan sebagian/seluruh hasilnya untuk dijual.
- 18. *A capture fishery household*** is a household conducting activities in catching fishes/other aquatic animals/aquatic plants, for which the products are wholly or partly to be sold.
- 19. Rumah Tangga Perikanan Budidaya** adalah rumah tangga yang melakukan kegiatan budidaya ikan/binatang air lainnya/tanaman air dengan tujuan sebagian/seluruh hasilnya untuk dijual.
- 19. *An aquaculture fishery household*** is a household conducting activities in culturing fishes/other aquatic animals/aquatic plants, for which the products are wholly or partly to be sold. different types of parameters.

ULASAN**DESCRIPTION****Pertanian Tanaman Pangan**

Berdasarkan data dari BPS dan Dinas Pertanian Kabupaten Kuantan Singingi, luas panen tanaman padi dan palawija di Kabupaten Kuantan Singingi pada tahun 2021 diantaranya luas panen padi 5.481,44 Ha, Jagung 395,50 Ha, Ubi Kayu 185,30 Ha, Ubi Jalar 1,20 Ha, Kacang tanah 55,70 Ha, Kedelai 69,00 Ha, dan Kacang Hijau 4,20 Ha.

Perkebunan

Perkebunan mempunyai kedudukan yang penting di dalam pengembangan pertanian baik di tingkat nasional maupun regional. Tanaman perkebunan yang merupakan tanaman perdagangan yang cukup potensial di daerah ini adalah kelapa sawit dan karet. Data luas dan produksi tanaman perkebunan tahun 2021 yang dikumpulkan dari Dinas Pertanian menunjukkan luas areal tanaman perkebunan kelapa sawit 142.927,68 ha, kakao 302,19 ha, dan karet 123.720,20 ha. Dengan produksi kelapa sawit 282.297,79 ton, kakao 31,52 ton dan karet 81.751,07 ton.

Peternakan

Pembangunan subsektor peternakan tidak hanya untuk meningkatkan populasi dan produksi ternak dalam usaha memperbaiki gizi masyarakat tetapi juga untuk meningkatkan pendapatan peternak.

Food Crops

Based on the data from BPS - Statistics and Agriculture Office of Kuantan Singingi Regency, the crop area of paddy and palawija in Kuantan Singingi Regency at 2021 consist of the crop area of paddy 5.481,44 Ha, corn 395,50 Ha, cassava 185,30 Ha, sweet potato 1,20 Ha, peanut 55,70 Ha, soybean 69,00 Ha, and mung beans 4,20 Ha.

Estate Crops

Estate Crops play an important role in developing agriculture both at National and Regional level. In Kuantan Singingi Regency, palm and rubber are potential in trade sector. The data of plantation areas and production collected by the Agriculture Office in 2021 were recorded at 142.927,68 ha palm tree, cocoa 302,19 ha and rubber 123.720,20 ha. And their production as follows palm tree 282.297,79 ton, cocoa 31,52 ton, and rubber 81.751,07 ton.

Animal Husbandry

The purpose of animal husbandry development is not only to increase the population and production animal husbandry in order to improve nutrition but also to increase farmer's income. In 2021 at Kuantan Singingi Regency,

Data pada tahun 2021 di Kabupaten Kuantan Singingi terdapat 24.887 ekor sapi, 8.976 ekor kerbau, dan 21.051 ekor kambing. Sementara populasi unggas di Kabupaten Kuantan Singingi, tahun 2021 terdapat 137.696 ekor ayam buras, 4.493.565 ekor ayam pedaging dan 8.523 ekor itik.

Perikanan

Berdasarkan data dari Dinas Perikanan dan Ketahanan Pangan Kabupaten Kuantan Singingi, area penangkapan dan budidaya ikan selama tahun 2021 tercatat 180,95 ha danau, bendungan 236,10 ha, rawa 20.627,95 ha, dan sungai 1.802,43 ha. Dengan jumlah rumah tangga perikanan (RTP) terdapat 177 rumah tangga di danau, bendungan 181 rumah tangga, rawa 741 rumah tangga dan di sungai 951 rumah tangga.

Kehutanan

Hutan mempunyai peranan yang penting bagi stabilitas keadaan susunan tanah dan isinya. Pada tahun 2021, luas hutan di Kabupaten Kuantan Singingi adalah 320.382,43 ha, jika menurut fungsinya, terdiri dari 43.740,10 ha hutan lindung, 56.542,70 ha kawasan suaka marga satwa dan cagar alam, 90.607,53 ha hutan produksi tetap, 53.340,80 ha hutan produksi terbatas, dan 76.151,30 ha hutan produksi yang dapat dikonversi.

number of cow was recorded at 24.887 cows, 8.976 buffaloes and 21.051 goats. Poultry Population in Kuantan Singingi regency, in 2021 number of poultry amounted 137.696 domestic chickens, 4.493.565 boillers, and 8.523 duck.

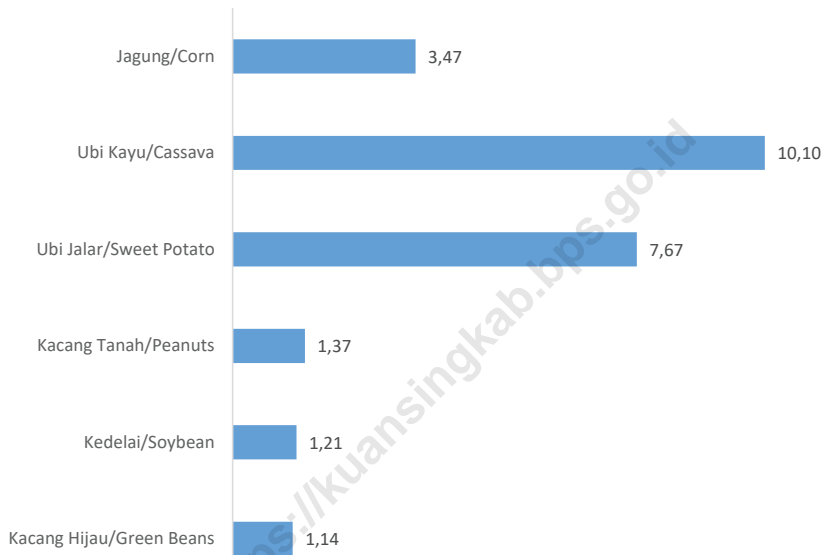
Fishery

Based on data from Fishery Service of Kuantan Singingi Regency, area of arrest fish during 2021 noted 180,95 ha lake, 236,10 ha dike, 20.627,95 ha swamp and 1.802,43 ha river. With number of fishery household noted 177 household in lake, dike 181 household, swamp 741 household and river 951 household

Forestry

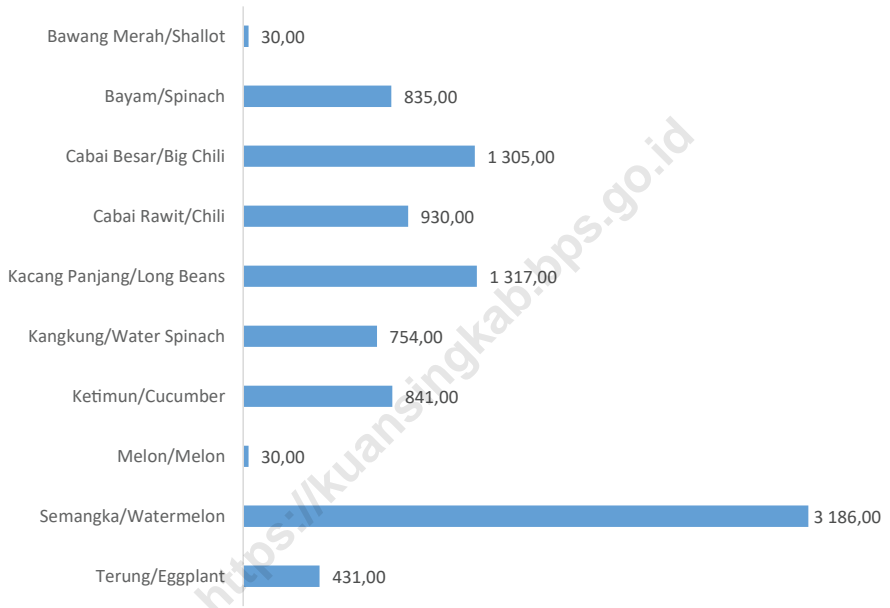
Forests play an important role to the management stability of land. In period 2021 area of forest in Kuantan Singingi Regency was recorded at 320.382,43 ha, to be divided into 43.740,10 ha protected forest, 56,542,70 ha wildlife reserve forest, 90.607,53 ha permanent production forest, 53.340,80 ha limited production forest, and 76.151,30 convertible production forest.

Gambar 5.1 Produktivitas Palawija di Kabupaten Kuantan Singingi (Ton/Ha), 2021
Figures 5.1 Productivity of Second Crop in Kuantan Singingi Regency (Ton/Ha), 2021



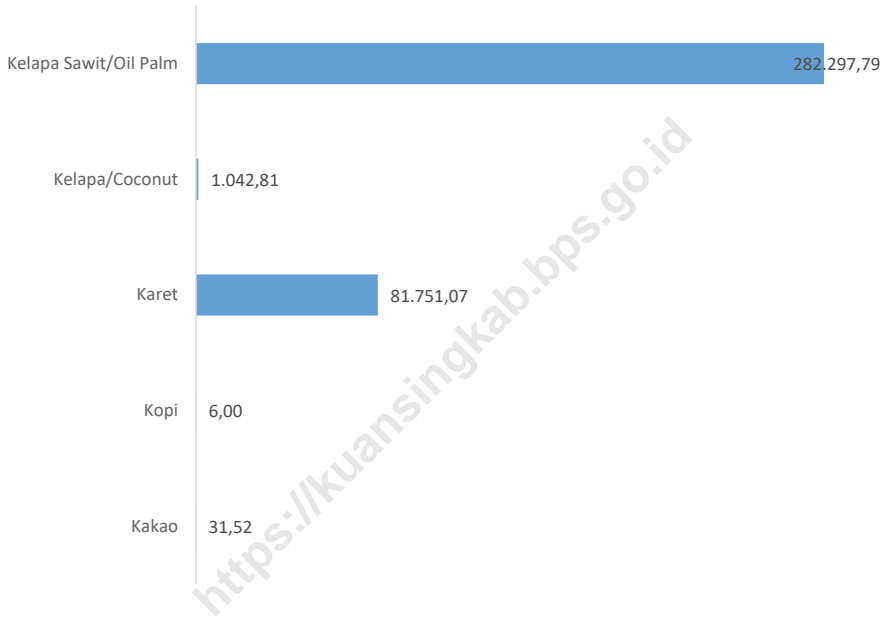
Sumber/Source: Dinas Pertanian Kabupaten Kuantan Singingi / Regional Agriculture Office of Kuantan Singingi Regency

Gambar 5.2 **Produksi Tanaman Sayuran Menurut Jenis Tanaman di Kabupaten Kuantan Singingi (Kuintal), 2021**
Production of Vegetables by Kind of Plant in Kuantan Singingi Regency (Quintal), 2021



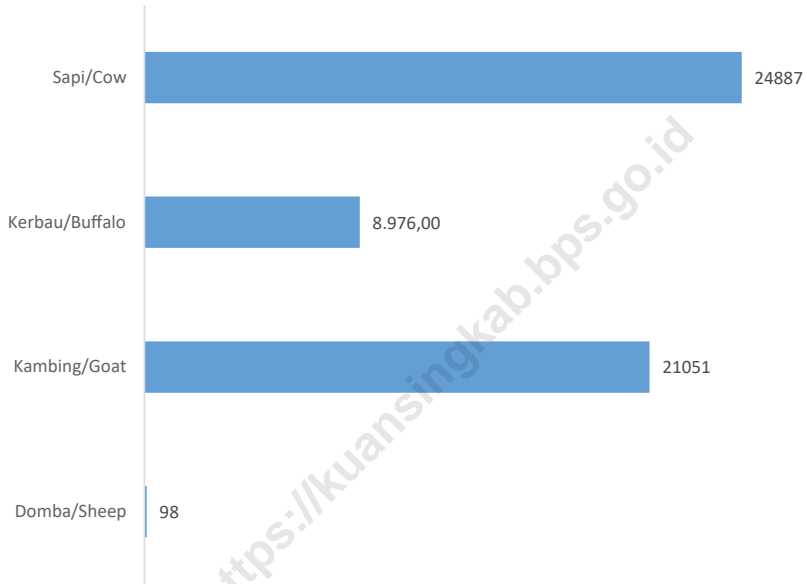
Sumber/Source: BPS, Statistik Pertanian Hortikultura SPH-SBS/BPS-Statistics Indonesia, Agricultural Statistic for Horticulture SPH-SBS

Gambar 5.3 **Produksi Tanaman Perkebunan di Kabupaten Kuantan Singingi (Ton), 2021**
Figures **Production of Estate in Kuantan Singingi Regency (Ton), 2021**



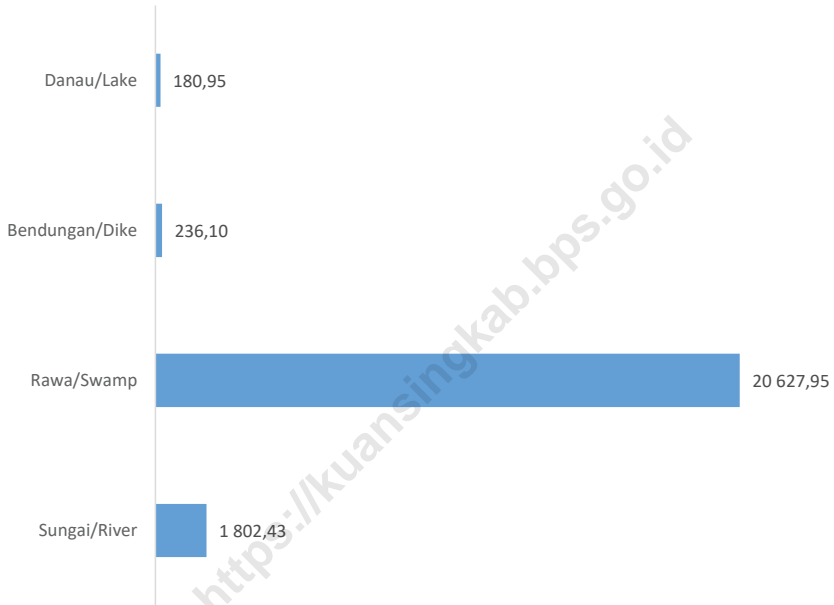
Sumber/Source: Dinas Pertanian Kabupaten Kuantan Singingi / Regional Agriculture Office of Kuantan Singingi Regency

Gambar 5.4 Jumlah Ternak Menurut Jenis Ternak di Kabupaten Kuantan Singingi (Ekor), 2021
Number of Cattle By Kind of Cattle in Kuantan Singingi Regency (Head), 2021



Sumber/Source: Dinas Pertanian Kabupaten Kuantan Singingi / Regional Agriculture Office of Kuantan Singingi Regency

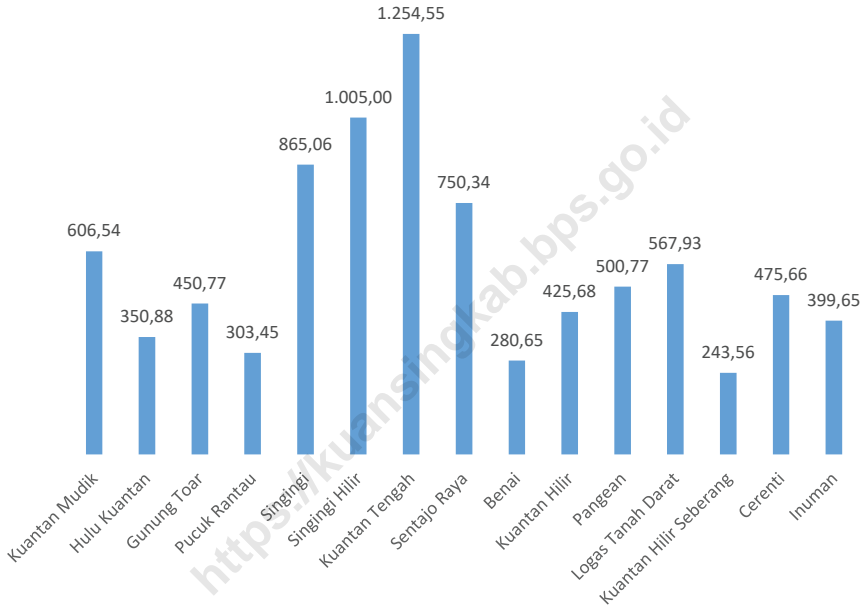
Gambar 5.5 Luas Areal Perairan Umum di Kabupaten Kuantan Singingi (Ha), 2021
Figures 5.5 Area of General Waters in Kuantan Singingi Regency (Ha), 2021



Sumber/Source: Dinas Pertanian Kabupaten Kuantan Singingi / Regional Agriculture Office of Kuantan Singingi Regency

Gambar 5.6
Figures

Volume Ikan yang Diperdagangkan Menurut Kecamatan di Kabupaten Kuantan Singingi (Ton), 2021
Volume of Fish Trade by Subdistrict in Kuantan Singingi Regency (Ton), 2021



Sumber/Source: Dinas Perikanan dan Ketahanan Pangan Kabupaten Kuantan Singingi / Regional Fishery and Food Security Office of Kuantan Singingi Regency

5.1 TANAMAN PANGAN FOOD CROPS

Tabel 5.1.1 Luas Panen, Produksi dan Produktivitas Padi Menurut Kecamatan (ha) di Kabupaten Kuantan Singingi, 2021
Harvested Area, Production, and Productivity of Paddy by Subdistrict in Kuantan Singingi Regency, 2021

Kecamatan Subdistrict	Luas Panen (ha) ^x Harvested Area (ha) ^x	Produksi (ton GKG) ^x Production (ton GKG) ^x	Produktivitas (ton GKG/ha) ^x Productivity (ton GKG/ ha) ^x
(1)	(2)	(3)	(4)
1. Kuantan Mudik
2. Hulu Kuantan
3. Gunung Toar
4. Pucuk Rantau
5. Singingi
6. Singingi Hilir
7. Kuantan Tengah
8. Sentajo Raya
9. Benai
10. Kuantan Hilir
11. Pangean
12. Logas Tanah Darat
13. Kuantan Hilir Seberang
14. Cerenti
15. Inuman
Kuantan Singingi	5 481,44	18 694,82	...

Catatan/Note: ^x Angka Sementara/ Preliminary figures

Sumber/Source: BPS, Survei Kerangka Sampel Area (KSA) / BPS-Statistics Indonesia, Area Sampling Frame (ASF) Survey

Tabel
Table 5.1.2

Produksi Padi¹ dan Produk Padi Setara Beras Menurut Kecamatan di Kabupaten Kuantan Singingi, 2021
Paddy¹ and Rice Equivalent Production by Subdistrict in Kuantan Singingi Regency, 2021

Kecamatan Subdistrict		Produksi Padi (ton GKG) ^x Paddy Production (ton GKG) ^x	Produksi Padi Setara Beras (ton Beras) ^x Rice Equivalent Production (ton Rice) ^x
(1)		(2)	(3)
1.	Kuantan Mudik
2.	Hulu Kuantan
3.	Gunung Toar
4.	Pucuk Rantau
5.	Singingi
6.	Singingi Hilir
7.	Kuantan Tengah
8.	Sentajo Raya
9.	Benai
10.	Kuantan Hilir
11.	Pangean
12.	Logas Tanah Darat
13.	Kuantan Hilir Seberang
14.	Cerenti
15.	Inuman
Kuantan Singingi		18 694,82	10 673,76

Catatan/Note: ¹ Kualitas produksi gabah kering giling/The production is in term of dry unhusked paddy

^x Angka Sementara/ Preliminary figures

Sumber/Source: BPS, Survei Kerangka Sampel Area (KSA) / BPS-Statistics Indonesia, Area Sampling Frame (ASF) Survey

Tabel 5.1.3 Luas Panen, Produksi dan Produktivitas Jagung Menurut Kecamatan di Kabupaten Kuantan Singingi, 2021
Harvested Area, Production, and Productivity of Corn by Subdistrict in Kuantan Singingi Regency, 2021

Kecamatan Subdistrict	Luas Panen (ha) Harvested Area (ha)		Produktivitas (ton/ha) Productivity (ton/ha)	Produksi (ton) Production (ton)
	Panen Berhasil Successful Harvest	Panen Muda Premature Harvest	(4)	(5)
(1)	(2)	(3)	(4)	(5)
1. Kuantan Mudik	–	–	–	–
2. Hulu Kuantan	0,70	3,50	3,47	15,54
3. Gunung Toar	1,90	4,60	3,47	22,55
4. Pucuk Rantau	–	–	–	–
5. Singingi	43,00	7,00	3,47	173,50
6. Singingi Hilir	244,00	–	3,47	846,68
7. Kuantan Tengah	11,50	2,50	3,47	47,60
8. Sentajo Raya	12,00	–	3,47	40,80
9. Benai	5,00	–	3,47	17,00
10. Kuantan Hilir	–	2,00	3,47	6,80
11. Pangean	5,00	3,50	3,47	28,90
12. Logas Tanah Darat	15,00	–	3,47	51,00
13. Kuantan Hilir Seberang	–	15,00	3,47	51,00
14. Cerenti	5,00	0,30	3,47	18,02
15. Inuman	–	14,00	3,47	47,60
Kuantan Singingi	343,10	52,4	3,47	1 374,12

Sumber/Source: Dinas Pertanian Kabupaten Kuantan Singingi / Regional Agriculture Office of Kuantan Singingi Regency

Tabel
Table 5.1.4

Luas Panen, Produksi dan Produktivitas Ubi Kayu Menurut Kecamatan di Kabupaten Kuantan Singingi, 2021
Harvested Area, Production, and Productivity of Cassava by Subdistrict in Kuantan Singingi Regency, 2021

Kecamatan Subdistrict	Luas Panen (ha) Harvested Area (ha)	Produktivitas (ton/ha) Productivity (ton/ha)	Produksi (ton) Production (ton)
(1)	(2)	(3)	(4)
1. Kuantan Mudik	1,00	10,10	10,10
2. Hulu Kuantan	6,40	10,10	64,64
3. Gunung Toar	5,00	10,10	50,50
4. Pucuk Rantau	4,00	10,10	40,40
5. Singingi	4,00	10,10	40,40
6. Singingi Hilir	7,00	10,10	70,70
7. Kuantan Tengah	41,20	10,10	416,12
8. Sentajo Raya	46,00	10,10	464,60
9. Benai	4,00	10,10	40,40
10. Kuantan Hilir	3,00	10,10	30,30
11. Pangean	6,00	10,10	60,60
12. Logas Tanah Darat	27,00	10,10	272,70
13. Kuantan Hilir Seberang	6,00	10,10	60,60
14. Cerenti	5,70	10,10	57,57
15. Inuman	19,00	10,10	191,90
Kuantan Singingi	185,30	10,10	1 871,53

Sumber/Source: Dinas Pertanian Kabupaten Kuantan Singingi / Regional Agriculture Office of Kuantan Singingi Regency

Tabel 5.1.5 Luas Panen, Produksi dan Produktivitas Ubi Jalar Menurut Kecamatan di Kabupaten Kuantan Singingi, 2021
Table *Harvested Area, Production, and Productivity of Sweet Potato by Subdistrict in Kuantan Singingi Regency, 2021*

Kecamatan Subdistrict	Luas Panen (ha) Harvested Area (ha)	Produktivitas (ton/ha) Productivity (ton/ha)	Produksi (ton) Production (ton)
(1)	(2)	(3)	(4)
1. Kuantan Mudik	–	–	–
2. Hulu Kuantan	–	–	–
3. Gunung Toar	–	–	–
4. Pucuk Rantau	–	–	–
5. Singingi	–	–	–
6. Singingi Hilir	1,00	7,67	7,67
7. Kuantan Tengah	–	–	–
8. Sentajo Raya	–	–	–
9. Benai	–	–	–
10. Kuantan Hilir	–	–	–
11. Pangean	0,2	7,67	1,52
12. Logas Tanah Darat	–	–	–
13. Kuantan Hilir Seberang	–	–	–
14. Cerenti	–	–	–
15. Inuman	–	–	–
Kuantan Singingi	1,20	7,67	9,20

Sumber/Source: Dinas Pertanian Kabupaten Kuantan Singingi / Regional Agriculture Office of Kuantan Singingi Regency

Tabel
Table 5.1.6

Luas Panen, Produksi dan Produktivitas Kacang Tanah Menurut Kecamatan di Kabupaten Kuantan Singingi, 2021
Harvested Area, Production, and Productivity of Peanuts by Subdistrict in Kuantan Singingi Regency, 2021

	Kecamatan Subdistrict	Luas Panen (ha) Harvested Area (ha)	Produktivitas (ton/ha) Productivity (ton/ha)	Produksi (ton) Production (ton)
	(1)	(2)	(3)	(4)
1.	Kuantan Mudik	2,00	1,37	2,74
2.	Hulu Kuantan	1,70	1,37	2,33
3.	Gunung Toar	–	–	–
4.	Pucuk Rantau	–	–	–
5.	Singingi	6,00	1,37	8,22
6.	Singingi Hilir	16,00	1,37	21,92
7.	Kuantan Tengah	–	1,37	–
8.	Sentajo Raya	18,00	1,37	24,66
9.	Benai	0,50	1,37	0,69
10.	Kuantan Hilir	–	–	–
11.	Pangean	–	–	–
12.	Logas Tanah Darat	7,00	1,37	9,59
13.	Kuantan Hilir Seberang	4,50	1,37	6,17
14.	Cerenti	–	–	–
15.	Inuman	–	–	–
	Kuantan Singingi	55,7	1,37	76,31

Sumber/Source: Dinas Pertanian Kabupaten Kuantan Singingi / Regional Agriculture Office of Kuantan Singingi Regency

Tabel 5.1.7 Luas Panen, Produksi dan Produktivitas Kedelai Menurut Kecamatan di Kabupaten Kuantan Singingi, 2021
Table 5.1.7 *Harvested Area, Production, and Productivity of Soybean by Subdistrict in Kuantan Singingi Regency, 2021*

Kecamatan Subdistrict	Luas Panen (ha) Harvested Area (ha)	Produktivitas (ton/ha) Productivity (ton/ha)	Produksi (ton) Production (ton)
(1)	(2)	(3)	(4)
1. Kuantan Mudik	–	–	–
2. Hulu Kuantan	–	–	–
3. Gunung Toar	–	–	–
4. Pucuk Rantau	–	–	–
5. Singingi	30,00	1,21	36,30
6. Singingi Hilir	21,00	1,21	25,41
7. Kuantan Tengah	–	–	–
8. Sentajo Raya	10,00	1,21	12,10
9. Benai	–	–	–
10. Kuantan Hilir	–	–	–
11. Pangean	4,00	1,21	4,84
12. Logas Tanah Darat	2,00	1,21	2,42
13. Kuantan Hilir Seberang	–	–	–
14. Cerenti	2,00	1,21	2,42
15. Inuman	–	–	–
Kuantan Singingi	69,00	1,21	83,49

Sumber/Source: Dinas Pertanian Kabupaten Kuantan Singingi / Regional Agriculture Office of Kuantan Singingi Regency

Tabel 5.1.8 **Luas Panen, Produksi dan Produktivitas Kacang Hijau Menurut Kecamatan di Kabupaten Kuantan Singingi, 2021**
Harvested Area, Production, and Productivity of Green Beans by Subdistrict in Kuantan Singingi Regency, 2021

Kecamatan Subdistrict	Luas Panen (ha) Harvested Area (ha)	Produktivitas (ton/ha) Productivity (ton/ha)	Produksi (ton) Production (ton)
(1)	(2)	(3)	(4)
1. Kuantan Mudik	1,00	1,14	1,14
2. Hulu Kuantan	-	-	-
3. Gunung Toar	-	-	-
4. Pucuk Rantau	-	-	-
5. Singingi	1,00	1,14	1,14
6. Singingi Hilir	-	-	-
7. Kuantan Tengah	-	-	-
8. Sentajo Raya	-	-	-
9. Benai	-	-	-
10. Kuantan Hilir	1,00	1,14	1,14
11. Pangean	-	-	-
12. Logas Tanah Darat	-	-	-
13. Kuantan Hilir Seberang	1,00	1,14	1,14
14. Cerenti	0,20	1,14	0,23
15. Inuman	-	-	-
Kuantan Singingi	4,20	1,14	4,79

Sumber/Source: Dinas Pertanian Kabupaten Kuantan Singingi / Regional Agriculture Office of Kuantan Singingi Regency

5.2 HORTIKULTURA HORTICULTURE

Tabel 5.2.1 **Luas Panen Tanaman Sayuran Menurut Kecamatan dan Jenis Tanaman di Kabupaten Kuantan Singingi (ha), 2020 dan 2021^x**
Harvested Area of Vegetables by Subdistrict and Kind of Plant in Kuantan Singingi Regency (ha), 2020 and 2021^x

Kecamatan Subdistrict	Bawang Merah/Shallot (ha/ha)		Bayam/ Spinach (ha/ha)	
	2020	2021 ^x	2020	2021 ^x
(1)	(2)	(3)	(4)	(5)
1. Kuantan Mudik	–	–	10	17
2. Hulu Kuantan	–	–	9	4
3. Gunung Toar	–	–	–	3
4. Pucuk Rantau	–	–	2	3
5. Singingi	1	–	9	12
6. Singingi Hilir	–	–	8	11
7. Kuantan Tengah	–	–	31	30
8. Sentajo Raya	1	–	9	8
9. Benai	1	0	–	–
10. Kuantan Hilir	–	–	10	12
11. Pangean	1	–	1	1
12. Logas Tanah Darat	–	–	1	–
13. Kuantan Hilir Seberang	–	–	6	5
14. Cerenti	–	–	11	12
15. Inuman	–	–	10	12
Kuantan Singingi	4	0	117	129

Lanjutan Tabel/Continued Table 5.2.1

Kecamatan Subdistrict	Cabai Besar/Chili/Big chili (ha/ha)		Cabai Rawit/Chili/Cayenne Pepper (ha/ha)	
	2020	2021*	2020	2021*
(1)	(6)	(7)	(8)	(9)
1. Kuantan Mudik	–	–	–	–
2. Hulu Kuantan	–	3	5	2
3. Gunung Toar	2	–	–	–
4. Pucuk Rantau	1	4	3	3
5. Singingi	3	1	4	2
6. Singingi Hilir	11	9	–	1
7. Kuantan Tengah	12	8	11	3
8. Sentajo Raya	20	14	15	16
9. Benai	2	3	–	1
10. Kuantan Hilir	2	1	2	2
11. Pangean	4	3	–	0
12. Logas Tanah Darat	13	9	6	7
13. Kuantan Hilir Seberang	2	1	2	1
14. Cerenti	–	–	2	2
15. Inuman	1	–	1	–
Kuantan Singingi	73	55	51	41

Lanjutan Tabel/*Continued Table* 5.2.1

Kecamatan Subdistrict	Kacang Panjang/ Long Beans (ha/ha)		Kangkung/Water Spinach (ha/ha)		Ketimun/Cucumber (ha/ha)	
	2020	2021 ^x	2020	2021 ^x	2020	2021 ^x
(1)	(10)	(11)	(12)	(13)	(14)	(15)
1. Kuantan Mudik	8	8	10	18	7	3
2. Hulu Kuantan	7	3	10	4	3	2
3. Gunung Toar	–	–	–	3	–	–
4. Pucuk Rantau	4	3	6	–	–	–
5. Singingi	6	2	10	11	2	4
6. Singingi Hilir	10	8	9	12	5	3
7. Kuantan Tengah	19	14	31	29	19	12
8. Sentajo Raya	13	20	12	5	12	15
9. Benai	2	0	3	–	–	–
10. Kuantan Hilir	5	3	10	12	7	6
11. Pangean	5	1	1	1	2	1
12. Logas Tanah Darat	10	6	2	–	–	–
13. Kuantan Hilir Seberang	3	5	5	4	3	4
14. Cerenti	4	3	11	10	2	2
15. Inuman	11	12	10	10	9	14
Kuantan Singingi	107	88	130	119	71	66

Lanjutan Tabel/Continued Table 5.2.1

Kecamatan Subdistrict	Melon/Melon (ha/ha)		Semangka/ Watermelon (ha/ha)		Terung/ Eggplant (ha/ha)	
	2020	2021 ^x	2020	2021 ^x	2020	2021 ^x
(1)	(16)	(17)	(18)	(19)	(20)	(21)
1. Kuantan Mudik	–	–	–	–	–	–
2. Hulu Kuantan	–	–	–	–	2	4
3. Gunung Toar	–	–	–	–	–	–
4. Pucuk Rantau	–	–	–	–	3	1
5. Singingi	–	–	2	13	6	3
6. Singingi Hilir	–	–	–	–	6	3
7. Kuantan Tengah	–	–	–	–	6	–
8. Sentajo Raya	–	1	18	10	13	13
9. Benai	–	–	–	–	2	1
10. Kuantan Hilir	–	–	–	–	3	2
11. Pangean	–	–	12	21	3	1
12. Logas Tanah Darat	–	–	27	24	6	2
13. Kuantan Hilir Seberang	–	–	–	–	1	2
14. Cerenti	–	–	–	–	2	3
15. Inuman	–	–	–	–	5	2
Kuantan Singingi	–	1	59	68	58	37

Catatan/Note: ^x Angka Sementara (ASEM)/ Preliminary Figures

Sumber/Source: BPS, Statistik Pertanian Hortikultura SPH-SBS/BPS-Statistics Indonesia, Agricultural Statistic for Horticulture SPH-SBS

Tabel
Table 5.2.2

Produksi Tanaman Sayuran Menurut Kecamatan dan Jenis Tanaman di Kabupaten Kuantan Singingi (kuintal), 2020 dan 2021*
*Production of Vegetables by Subdistrict and Kind of Plant in Kuantan Singingi Regency (quintal), 2020 and 2021**

Kecamatan Subdistrict	Bawang Merah/Shallot (kw/qui)		Bayam/ Spinach (kw/qui)	
	2020	2021*	2020	2021*
(1)	(2)	(3)	(4)	(5)
1. Kuantan Mudik	–	–	46	90
2. Hulu Kuantan	–	–	37	29
3. Gunung Toar	–	–	–	18
4. Pucuk Rantau	–	–	10	11
5. Singingi	2	–	141	241
6. Singingi Hilir	–	–	37	48
7. Kuantan Tengah	–	–	76	98
8. Sentajo Raya	3	–	77	64
9. Benai	8	30	–	–
10. Kuantan Hilir	–	–	55	62
11. Pangean	40	–	16	22
12. Logas Tanah Darat	–	–	4	–
13. Kuantan Hilir Seberang	–	–	25	22
14. Cerenti	–	–	58	74
15. Inuman	–	–	44	56
Kuantan Singingi	53	30	626	835

Lanjutan Tabel/Continued Table 5.2.2

Kecamatan Subdistrict	Cabai Besar/Chili/Big chili (kw/qui)		Cabai Rawit/Chili/Cayenne Pepper (kw/qui)	
	2020	2021*	2020	2021*
(1)	(6)	(7)	(8)	(9)
1. Kuantan Mudik	–	–	–	–
2. Hulu Kuantan	–	61	114	36
3. Gunung Toar	32	–	–	–
4. Pucuk Rantau	16	53	32	42
5. Singingi	90	16	117	4
6. Singingi Hilir	165	66	–	2
7. Kuantan Tengah	175	120	370	150
8. Sentajo Raya	228	143	103	139
9. Benai	38	85	–	57
10. Kuantan Hilir	30	24	104	67
11. Pangean	34	32	–	2
12. Logas Tanah Darat	276	660	109	354
13. Kuantan Hilir Seberang	105	45	85	53
14. Cerenti	–	–	17	24
15. Inuman	20	–	31	–
Kuantan Singingi	1 209	1 305	1 082	930

Lanjutan Tabel/Continued Table 5.2.2

Kecamatan Subdistrict	Kacang Panjang/ Long Beans (kw/qui)		Kangkung/Water Spinach (kw/qui)		Ketimun/Cucumber (kw/qui)	
	2020	2021 ^x	2020	2021 ^x	2020	2021 ^x
(1)	(10)	(11)	(12)	(13)	(14)	(15)
1. Kuantan Mudik	119	61	51	105	89	41
2. Hulu Kuantan	73	42	47	25	21	62
3. Gunung Toar	–	–	–	20	–	–
4. Pucuk Rantau	36	16	30	–	–	–
5. Singingi	202	21	180	208	53	15
6. Singingi Hilir	111	64	48	50	91	30
7. Kuantan Tengah	285	210	103	101	95	60
8. Sentajo Raya	118	125	115	31	227	162
9. Benai	23	4	23	–	–	–
10. Kuantan Hilir	76	33	60	70	168	68
11. Pangean	60	52	20	25	36	52
12. Logas Tanah Darat	216	407	10	–	–	–
13. Kuantan Hilir Seberang	96	33	25	21	45	53
14. Cerenti	38	36	63	54	29	33
15. Inuman	332	213	44	44	450	265
Kuantan Singingi	1 785	1 317	819	754	1 304	841

Lanjutan Tabel/Continued Table 5.2.2

Kecamatan Subdistrict	Melon/Melon (kw/qui)		Semangka/ WaterMelon (kw/qui)		Terung/ Eggplant (kw/qui)	
	2020	2021 ^x	2020	2021 ^x	2020	2021 ^x
(1)	(16)	(17)	(18)	(19)	(20)	(21)
1. Kuantan Mudik	–	–	–	–	–	–
2. Hulu Kuantan	–	–	–	–	20	27
3. Gunung Toar	–	–	–	–	–	–
4. Pucuk Rantau	–	–	–	–	37	6
5. Singingi	–	–	145	640	186	15
6. Singingi Hilir	–	–	–	–	64	33
7. Kuantan Tengah	–	–	–	–	55	–
8. Sentajo Raya	–	30	801	396	280	69
9. Benai	–	–	–	–	27	27
10. Kuantan Hilir	–	–	–	–	21	21
11. Pangean	–	–	335	1 460	53	28
12. Logas Tanah Darat	–	–	767	690	142	118
13. Kuantan Hilir Seberang	–	–	–	–	40	25
14. Cerenti	–	–	–	–	16	37
15. Inuman	–	–	–	–	59	25
Kuantan Singingi	–	30	2 048	3 186	1 000	431

Catatan/Note: ^x Angka Sementara (ASEM)/ Preliminary Figures

Sumber/Source: BPS, Statistik Pertanian Hortikultura SPH-SBS/BPS-Statistics Indonesia, Agricultural Statistic for Horticulture SPH-SBS

Tabel
Table 5.2.3

Luas Panen Tanaman Sayuran dan Buah-buahan Semusim Menurut Jenis Tanaman di Kabupaten Kuantan Singingi (ha), 2018–2021
Harvested Area of Seasonal Vegetables and Fruits by Kind of Plant in Kuantan Singingi Regency (ha), 2018–2021

Jenis Tanaman Kind of Plants	2018	2019	2020	2021 ^x
(1)	(2)	(3)	(4)	(5)
Bawang Daun/ <i>Scallion</i>	–	–	–	–
Bawang Merah/ <i>Shallots</i>	–	3	4	0
Bawang Putih/ <i>Garlic</i>	–	–	–	–
Bayam/ <i>Spinach</i>	80	73	117	129
Blewah/ <i>Blewah</i>	–	–	–	–
Buncis/ <i>String Bean</i>	–	–	–	–
Cabai Besar/ <i>Chili/Big chili</i>	64	80	73	55
Cabai Rawit/ <i>Chili/Cayenne Pepper</i>	36	36	51	41
Jamur/ <i>Mushrooms</i>	–	–	–	0
Kacang Merah/ <i>Red Beans</i>	–	–	–	–
Kacang Panjang/ <i>Long Beans</i>	107	90	107	88
Kangkung/ <i>Water Spinach</i>	81	79	130	119

Lanjutan Tabel/Continued Table 5.2.3

Jenis Tanaman <i>Kind of Plants</i>	2018	2019	2020	2021 ^x
(1)	(2)	(3)	(4)	(5)
Kembang Kol/ <i>Cauliflower</i>	...	–	–	–
Kentang/ <i>Potato</i>	...	–	–	–
Ketimun/ <i>Cucumber</i>	...	69	71	66
Kubis/ <i>Cabbage</i>	...	–	–	–
Labu Siam/ <i>Chayote</i>	...	–	–	1
Lobak/ <i>Radish</i>	...	–	–	–
Melon/ <i>Melon</i>	...	1	–	1
Paprika/ <i>Bell Pepper</i>	...	–	–	–
Petsai/Sawi/ <i>Chinese Cabbage/ Mustard Green</i>	...	–	–	–
Semangka/ <i>Water Melon</i>	...	54	59	68
Stroberi/ <i>Strawberry</i>	...	–	–	–
Terung/ <i>Eggplant</i>	...	46	58	37
Tomat/ <i>Tomato</i>	...	–	–	–
Wortel/ <i>Carrot</i>	...	–	–	–

Catatan/Note: ^x Angka Sementara (ASEM)/ Preliminary Figures

Sumber/Source: BPS, Statistik Pertanian Hortikultura SPH-SBS/BPS-Statistics Indonesia, Agricultural Statistic for Horticulture SPH-SBS

Tabel
Table 5.2.4

Produksi Tanaman Sayuran dan Buah-buahan Semusim Menurut Jenis Tanaman di Kabupaten Kuantan Singingi (kuintal), 2018–2021
Production of Seasonal Vegetables and Fruits by Kind of Plant in Kuantan Singingi Regency (quintal), 2018–2021

Jenis Tanaman Kind of Plants	2018	2019	2020	2021 ^x
(1)	(2)	(3)	(4)	(5)
Bawang Daun/ <i>Scallion</i>	–	–	–	–
Bawang Merah/ <i>Shallots</i>	–	130	53	30
Bawang Putih/ <i>Garlic</i>	–	–	–	–
Bayam/ <i>Spinach</i>	655	346	626	835
Blewah/ <i>Blewah</i>	–	–	–	–
Buncis/ <i>String Bean</i>	–	–	–	–
Cabai Besar/ <i>Chili/Big chili</i>	1 812	2 235	1 209	1 305
Cabai Rawit/ <i>Chili/Cayenne Pepper</i>	874	923	1 082	930
Jamur/ <i>Mushrooms</i>	–	–	–	0
Kacang Merah/ <i>Red Beans</i>	–	–	–	–
Kacang Panjang/ <i>Long Beans</i>	2 126	1 351	1 785	1 317
Kangkung/ <i>Water Spinach</i>	719	462	819	754

Lanjutan Tabel/Continued Table 5.2.4

Jenis Tanaman <i>Kind of Plants</i>	2018	2019	2020	2021 ^x
(1)	(2)	(3)	(4)	(5)
Kembang Kol/ <i>Cauliflower</i>	–	–	–	–
Kentang/ <i>Potato</i>	–	–	–	–
Ketimun/ <i>Cucumber</i>	1 319	913	1 304	841
Kubis/ <i>Cabbage</i>	–	–	–	–
Labu Siam/ <i>Chayote</i>	–	–	–	4
Lobak/ <i>Radish</i>	–	–	–	–
Melon/ <i>Melon</i>	–	12	–	30
Paprika/ <i>Bell Pepper</i>	–	–	–	–
Petsai/Sawi/ <i>Chinese Cabbage/ Mustard Green</i>	–	–	–	–
Semangka/ <i>Water Melon</i>	1 040	2 136	2 048	3 186
Stroberi/ <i>Strawberry</i>	–	–	–	–
Terung/ <i>Eggplant</i>	1 009	817	1 000	431
Tomat/ <i>Tomato</i>	–	–	–	–
Wortel/ <i>Carrot</i>	–	–	–	–

Catatan/Note: ^x Angka Sementara (ASEM)/ *Preliminary Figures*

Sumber/Source: BPS, Statistik Pertanian Hortikultura SPH-SBS/BPS-*Statistics Indonesia, Agricultural Statistic for Horticulture SPH-SBS*

Tabel
Table 5.2.5

Luas Panen Tanaman Biofarmaka Menurut Kecamatan dan Jenis Tanaman di Kabupaten Kuantan Singingi (m²), 2020 dan 2021^x
Harvested Area of Medicinal Plants by Subdistrict and Kind of Plant in Kuantan Singingi Regency (m²), 2020 and 2021^x

Kecamatan Subdistrict	Dlingo/Dringo/Calamus		Jahe/Ginger	
	2020	2021 ^x	2020	2021 ^x
(1)	(2)	(3)	(4)	(5)
1. Kuantan Mudik	–	–	1 186	580
2. Hulu Kuantan	–	–	4	4
3. Gunung Toar	–	–	16	31
4. Pucuk Rantau	–	–	6	–
5. Singingi	–	–	135	300
6. Singingi Hilir	–	–	1 600	1 600
7. Kuantan Tengah	–	–	38	30
8. Sentajo Raya	–	–	61	83
9. Benai	–	–	–	35
10. Kuantan Hilir	–	–	210	80
11. Pangean	–	–	105	225
12. Logak Tanah Darat	–	–	605	350
13. Kuantan Hilir Seberang	–	–	20	100
14. Cerenti	–	–	215	170
15. Inuman	–	–	160	8 000
Kuantan Singingi	–	–	4 361	11 588

Lanjutan Tabel/Continued Table 5.2.5

Kecamatan Subdistrict	Keji Beling/ <i>Verbenaceae</i>		Kencur/ <i>East Indian Galangal</i>	
	2020	2021*	2020	2021*
(1)	(6)	(7)	(8)	(9)
1. Kuantan Mudik	–	–	745	513
2. Hulu Kuantan	–	–	4	5
3. Gunung Toar	–	–	3	9
4. Pucuk Rantau	–	–	2	–
5. Singingi	30	–	–	81
6. Singingi Hilir	–	–	1 350	1 500
7. Kuantan Tengah	–	–	39	32
8. Sentajo Raya	–	–	48	75
9. Benai	–	–	–	16
10. Kuantan Hilir	–	–	141	–
11. Pangean	–	–	30	48
12. Logas Tanah Darat	–	–	227	150
13. Kuantan Hilir Seberang	–	–	20	70
14. Cerenti	–	–	35	30
15. Inuman	–	–	255	3 200
Kuantan Singingi	30	–	2 899	5 729

Lanjutan Tabel/*Continued Table* 5.2.5

Kecamatan Subdistrict	Kunyit/Turmeric		Laos/Lengkuas/Galanga	
	2020	2021*	2020	2021*
(1)	(10)	(11)	(12)	(13)
1. Kuantan Mudik	862	496	874	618
2. Hulu Kuantan	9	6	5	2
3. Gunung Toar	5	27	12	32
4. Pucuk Rantau	9	–	6	–
5. Singingi	75	110	90	150
6. Singingi Hilir	1 900	1 900	1 150	1 500
7. Kuantan Tengah	44	37	52	44
8. Sentajo Raya	112	123	66	111
9. Benai	2	23	–	15
10. Kuantan Hilir	220	–	171	–
11. Pangean	105	100	75	120
12. Logas Tanah Darat	260	297	405	400
13. Kuantan Hilir Seberang	20	70	20	20
14. Cerenti	100	80	140	85
15. Inuman	205	5 000	165	6 500
Kuantan Singingi	3 928	8 269	3 231	9 597

Lanjutan Tabel/Continued Table 5.2.5

Kecamatan Subdistrict	Lempuyang/Zingiber Aromaticum		Lidah Buaya/Aloevera	
	2020	2021*	2020	2021*
(1)	(14)	(15)	(16)	(17)
1. Kuantan Mudik	–	–	–	–
2. Hulu Kuantan	–	–	–	–
3. Gunung Toar	5	–	–	–
4. Pucuk Rantau	–	–	–	–
5. Singingi	85	–	70	–
6. Singingi Hilir	–	–	–	–
7. Kuantan Tengah	–	–	–	–
8. Sentajo Raya	–	–	–	–
9. Benai	–	–	–	–
10. Kuantan Hilir	–	–	–	–
11. Pangean	–	–	–	–
12. Logas Tanah Darat	–	–	–	–
13. Kuantan Hilir Seberang	–	–	–	–
14. Cerenti	–	–	–	–
15. Inuman	–	–	–	–
Kuantan Singingi	90	-	70	-

Lanjutan Tabel/*Continued Table* 5.2.5

Kecamatan Subdistrict	Mahkota Dewa/ <i>Phaleria Macrocarpa</i> (pohon/tree)		Mengkudu/ <i>Pace/Indian Mulberry</i> (pohon/tree)	
	2020	2021*	2020	2021*
(1)	(18)	(19)	(20)	(21)
1. Kuantan Mudik	–	–	–	–
2. Hulu Kuantan	–	–	–	–
3. Gunung Toar	–	–	–	–
4. Pucuk Rantau	–	–	–	–
5. Singingi	–	–	–	–
6. Singingi Hilir	–	–	–	–
7. Kuantan Tengah	–	–	–	–
8. Sentajo Raya	–	–	–	–
9. Benai	–	–	–	–
10. Kuantan Hilir	–	–	–	–
11. Pangean	–	–	–	–
12. Logas Tanah Darat	–	–	–	–
13. Kuantan Hilir Seberang	–	–	–	–
14. Cerenti	–	–	–	–
15. Inuman	–	–	–	–
Kuantan Singingi	–	–	–	–

Lanjutan Tabel/*Continued Table* 5.2.5

Kecamatan Subdistrict	Sambiloto/King of Bitter		Temuireng/Black Turmeric	
	2020	2021*	2020	2021*
(1)	(22)	(23)	(24)	(25)
1. Kuantan Mudik	–	–	–	–
2. Hulu Kuantan	–	–	–	–
3. Gunung Toar	–	–	–	–
4. Pucuk Rantau	–	–	–	–
5. Singingi	20	–	–	–
6. Singingi Hilir	–	–	–	–
7. Kuantan Tengah	–	–	–	–
8. Sentajo Raya	–	–	–	–
9. Benai	–	–	–	–
10. Kuantan Hilir	–	–	–	–
11. Pangean	–	–	–	–
12. Logas Tanah Darat	–	–	–	–
13. Kuantan Hilir Seberang	–	–	–	–
14. Cerenti	–	–	–	–
15. Inuman	–	–	–	–
Kuantan Singingi	20	–	–	–

Lanjutan Tabel/*Continued Table 5.2.5*

Kecamatan <i>Subdistrict</i>	Temu Kunci/ <i>Chinese Keys</i>		Temulawak/ <i>Java Turmeric</i>	
	2020	2021*	2020	2021*
(1)	(26)	(27)	(28)	(29)
1. Kuantan Mudik	–	–	–	–
2. Hulu Kuantan	–	–	–	–
3. Gunung Toar	–	–	6	–
4. Pucuk Rantau	–	–	–	–
5. Singingi	–	–	–	–
6. Singingi Hilir	–	–	–	–
7. Kuantan Tengah	–	–	–	–
8. Sentajo Raya	–	–	–	–
9. Benai	–	–	–	–
10. Kuantan Hilir	–	–	–	–
11. Pangean	–	–	–	–
12. Logas Tanah Darat	–	–	–	–
13. Kuantan Hilir Seberang	–	–	–	–
14. Cerenti	–	–	–	–
15. Inuman	–	–	–	–
Kuantan Singingi	–	–	6	–

Catatan/Note: * Angka Sementara (ASEM)/ *Preliminary Figures*

Sumber/Source: BPS, Statistik Pertanian Hortikultura SPH-TBF/BPS-*Statistics Indonesia, Agricultural Statistic for Horticulture SPH-TBF*

Tabel
Table 5.2.6

Produksi Tanaman Biofarmaka Menurut Kecamatan dan Jenis Tanaman di Kabupaten Kuantan Singingi (kg), 2020 dan 2021*
Production of Medicinal Plants by Subdistrict and Kind of Plant in Kuantan Singingi Regency (kg) 2020 and 2021*

Kecamatan Subdistrict	Dlingo/Dringo/Calamus		Jahe/Ginger	
	2020	2021*	2020	2021*
(1)	(2)	(3)	(4)	(5)
1. Kuantan Mudik	–	–	1 195	2 473
2. Hulu Kuantan	–	–	14	20
3. Gunung Toar	–	–	20	229
4. Pucuk Rantau	–	–	17	–
5. Singingi	–	–	49	300
6. Singingi Hilir	–	–	970	1 710
7. Kuantan Tengah	–	–	164	104
8. Sentajo Raya	–	–	183	253
9. Benai	–	–	–	75
10. Kuantan Hilir	–	–	237	265
11. Pangean	–	–	76	180
12. Logak Tanah Darat	–	–	275	940
13. Kuantan Hilir Seberang	–	–	50	190
14. Cerenti	–	–	120	180
15. Inuman	–	–	150	6 000
Kuantan Singingi	–	–	3 520	12 919

Lanjutan Tabel/*Continued Table* 5.2.6

Kecamatan Subdistrict	Keji Beling/ <i>Verbenaceae</i>		Kencur/ <i>East Indian Galangal</i>	
	2020	2021*	2020	2021*
(1)	(6)	(7)	(8)	(9)
1. Kuantan Mudik	–	–	632	2 103
2. Hulu Kuantan	–	–	9	7
3. Gunung Toar	–	–	5	58
4. Pucuk Rantau	–	–	4	–
5. Singingi	20	–	–	101
6. Singingi Hilir	–	–	670	1 390
7. Kuantan Tengah	–	–	101	138
8. Sentajo Raya	–	–	61	272
9. Benai	–	–	–	34
10. Kuantan Hilir	–	–	154	–
11. Pangean	–	–	34	41
12. Logas Tanah Darat	–	–	150	95
13. Kuantan Hilir Seberang	–	–	40	138
14. Cerenti	–	–	37	45
15. Inuman	–	–	246	3 200
Kuantan Singingi	20	–	2 143	7 622

Lanjutan Tabel/*Continued Table 5.2.6*

Kecamatan <i>Subdistrict</i>	Kunyit/ <i>Turmeric</i>		Laos/Lengkuas/ <i>Galanga</i>	
	2020	2021 ^x	2020	2021 ^x
(1)	(10)	(11)	(12)	(13)
1. Kuantan Mudik	688	1 848	920	3 048
2. Hulu Kuantan	39	10	31	10
3. Gunung Toar	5	62	20	264
4. Pucuk Rantau	14	–	30	–
5. Singingi	46	110	46	200
6. Singingi Hilir	1 600	1 630	1 300	1 560
7. Kuantan Tengah	95	146	365	273
8. Sentajo Raya	57	518	120	447
9. Benai	1	46	–	38
10. Kuantan Hilir	256	–	206	–
11. Pangean	96	81	40	75
12. Logas Tanah Darat	190	620	288	1 055
13. Kuantan Hilir Seberang	40	132	45	33
14. Cerenti	120	145	164	135
15. Inuman	198	5 250	157	6 000
Kuantan Singingi	3 445	10 598	3 732	13 138

Lanjutan Tabel/*Continued Table* 5.2.6

Kecamatan Subdistrict	Lempuyang/Zingiber Aromaticum		Lidah Buaya/Aloevera	
	2020	2021*	2020	2021*
(1)	(14)	(15)	(16)	(17)
1. Kuantan Mudik	–	–	–	–
2. Hulu Kuantan	–	–	–	–
3. Gunung Toar	7	–	–	–
4. Pucuk Rantau	–	–	–	–
5. Singingi	73	–	70	–
6. Singingi Hilir	–	–	–	–
7. Kuantan Tengah	–	–	–	–
8. Sentajo Raya	–	–	–	–
9. Benai	–	–	–	–
10. Kuantan Hilir	–	–	–	–
11. Pangean	–	–	–	–
12. Logas Tanah Darat	–	–	–	–
13. Kuantan Hilir Seberang	–	–	–	–
14. Cerenti	–	–	–	–
15. Inuman	–	–	–	–
Kuantan Singingi	80	–	70	–

Lanjutan Tabel/Continued Table 5.2.6

Kecamatan Subdistrict	Mahkota Dewa/ <i>Phaleria Macrocarpa</i> (pohon/tree)		Mengkudu/ <i>Pace/Indian Mulberry</i> (pohon/tree)	
	2020	2021 ^x	2020	2021 ^x
(1)	(18)	(19)	(20)	(21)
1. Kuantan Mudik	–	–	–	–
2. Hulu Kuantan	–	–	–	–
3. Gunung Toar	–	–	–	–
4. Pucuk Rantau	–	–	–	–
5. Singingi	–	–	–	–
6. Singingi Hilir	–	–	–	–
7. Kuantan Tengah	–	–	–	–
8. Sentajo Raya	–	–	–	–
9. Benai	–	–	–	–
10. Kuantan Hilir	–	–	–	–
11. Pangean	–	–	–	–
12. Logas Tanah Darat	–	–	–	–
13. Kuantan Hilir Seberang	–	–	–	–
14. Cerenti	–	–	–	–
15. Inuman	–	–	–	–
Kuantan Singingi	–	–	–	–

Lanjutan Tabel/*Continued Table* 5.2.6

Kecamatan <i>Subdistrict</i>	Sambiloto/ <i>King of Bitter</i>		Temuireng/ <i>Black Turmeric</i>	
	2020	2021*	2020	2021*
(1)	(22)	(23)	(24)	(25)
1. Kuantan Mudik	–	–	–	–
2. Hulu Kuantan	–	–	–	–
3. Gunung Toar	–	–	–	–
4. Pucuk Rantau	–	–	–	–
5. Singingi	20	–	–	–
6. Singingi Hilir	–	–	–	–
7. Kuantan Tengah	–	–	–	–
8. Sentajo Raya	–	–	–	–
9. Benai	–	–	–	–
10. Kuantan Hilir	–	–	–	–
11. Pangean	–	–	–	–
12. Logas Tanah Darat	–	–	–	–
13. Kuantan Hilir Seberang	–	–	–	–
14. Cerenti	–	–	–	–
15. Inuman	–	–	–	–
Kuantan Singingi	20	–	–	–

Lanjutan Tabel/Continued Table 5.2.6

Kecamatan Subdistrict	Temu Kunci/ Chinese Keys		Temulawak/Java Turmeric	
	2020	2021*	2020	2021*
(1)	(26)	(27)	(28)	(29)
1. Kuantan Mudik	–	–	–	–
2. Hulu Kuantan	–	–	–	–
3. Gunung Toar	–	–	10	–
4. Pucuk Rantau	–	–	–	–
5. Singingi	–	–	–	–
6. Singingi Hilir	–	–	–	–
7. Kuantan Tengah	–	–	–	–
8. Sentajo Raya	–	–	–	–
9. Benai	–	–	–	–
10. Kuantan Hilir	–	–	–	–
11. Pangean	–	–	–	–
12. Logas Tanah Darat	–	–	–	–
13. Kuantan Hilir Seberang	–	–	–	–
14. Cerenti	–	–	–	–
15. Inuman	–	–	–	–
Kuantan Singingi	–	–	10	–

Catatan/Note: * Angka Sementara (ASEM)/ Preliminary Figures

Sumber/Source: BPS, Statistik Pertanian Hortikultura SPH-TBF/BPS-Statistics Indonesia, Agricultural Statistic for Horticulture SPH-TBF

Tabel
Table 5.2.7

**Luas Panen Tanaman Biofarmaka Menurut Jenis Tanaman
di Kabupaten Kuantan Singingi(m²), 2018–2021**
**Harvested Area of Medicinal Plants by Kind of Plant in
Kuantan Singingi Regency (m²), 2018–2021**

Jenis Tanaman Kind of Plants	2018	2019	2020	2021 ^x
(1)	(2)	(3)	(4)	(5)
Dlingo/Dringo/ <i>Calamus</i>	2	–	–	–
Jahe/ <i>Ginger</i>	4 561	4 515	4 361	11 588
Kapulaga/ <i>Java Cardamom</i>	–	–	–	–
Keji Beling/Kecibeling/ <i>Verbenaceae</i>	25	2	30	–
Kencur/ <i>East Indian Galangal</i>	2 329	3 017	2 899	5 729
Kunyit/ <i>Turmeric</i>	4 442	3 561	3 928	8 269
Laos/Lengkuas/ <i>Galanga</i>	4 869	4 306	3 231	9 597
Lempuyang/ <i>Zingiber Aromaticum</i>	1 665	73	90	–
Lidah Buaya/ <i>Aloevera</i>	20	5	70	–
Mahkota Dewa/ <i>Phaleria Macrocarpa</i> (Pohon/Tree)	72	6	–	–
Mengkudu/Pace/ <i>Indian Mulberry</i> (Pohon/Tree)	53	6	–	–
Sambiloto/ <i>King of Bitter</i>	27	–	20	–
Temuireng/ <i>Black Turmeric</i>	39	–	–	–
Temukunci/ <i>Chinese Keys</i>	14	–	–	–
Temulawak/ <i>Java Turmeric</i>	718	29	6	–

Catatan/Note: * Angka Sementara (ASEM)/ Preliminary Figures

Sumber/Source: BPS, Statistik Pertanian Hortikultura SPH-TBF/BPS-Statistics Indonesia, Agricultural Statistic for Horticulture SPH-TBF

Tabel 5.2.8 **Produksi Tanaman Biofarmaka Menurut Jenis Tanaman di Kabupaten Kuantan Singingi (kg), 2018–2021**
Table 5.2.8 **Production of Medicinal Plants by Kind of Plant in Kuantan Singingi Regency (kg), 2018–2021**

Jenis Tanaman Kind of Plants	2018	2019	2020	2021*
(1)	(2)	(3)	(4)	(5)
Dlingo/Dringo/ <i>Calamus</i>	2	–	–	–
Jahe/ <i>Ginger</i>	4 581	4 545	3 520	12 919
Kapulaga/ <i>Java Cardamom</i>	–	–	–	–
Keji Beling/Kecibeling/ <i>Verbenaceae</i>	17	7	20	–
Kencur/ <i>East Indian Galangal</i>	2 617	2 082	2 143	7 622
Kunyit/ <i>Turmeric</i>	4 466	2 895	3 445	10 598
Laos/Lengkuas/ <i>Galanga</i>	12 286	5 779	3 732	13 138
Lempuyang/ <i>Zingiber Aromaticum</i>	2 060	115	80	–
Lidah Buaya/ <i>Aloevera</i>	34	10	70	–
Mahkota Dewa/ <i>Phaleria Macrocarpa</i> (Pohon/Tree)	1 178	72	–	–
Mengkudu/Pace/ <i>Indian Mulberry</i> (Pohon/Tree)	194	14	–	–
Sambiloto/ <i>King of Bitter</i>	14	–	20	–
Temuireng/ <i>Black Turmeric</i>	67	–	–	–
Temukunci/ <i>Chinese Keys</i>	18	–	–	–
Temulawak/ <i>Java Turmeric</i>	768	40	10	–

Catatan/Note: * Angka Sementara (ASEM)/ Preliminary Figures

Sumber/Source: BPS, Statistik Pertanian Hortikultura SPH-TBF/BPS-Statistics Indonesia, Agricultural Statistic for Horticulture SPH-TBF

Tabel
Table 5.2.9

Luas Panen Tanaman Hias Menurut Kecamatan dan Jenis Tanaman di Kabupaten Kuantan Singingi (m²), 2020 dan 2021^x
Harvested Area of Ornamental Plants by Subdistrict and Kind of Plant in Kuantan Singingi Regency (m²), 2020 and 2021^x

Kecamatan Subdistrict	Angrek/Orchid		Krisan/Chrysantemum	
	2020	2021 ^x	2020	2021 ^x
(1)	(2)	(3)	(4)	(5)
1. Kuantan Mudik	–	–	–	–
2. Hulu Kuantan	–	–	–	–
3. Gunung Toar	–	–	–	–
4. Pucuk Rantau	–	–	–	–
5. Singingi	–	–	–	–
6. Singingi Hilir	–	–	–	–
7. Kuantan Tengah	–	–	–	–
8. Sentajo Raya	–	–	–	–
9. Benai	–	–	–	–
10. Kuantan Hilir	–	–	–	–
11. Pangean	–	–	–	–
12. Logas Tanah Darat	–	–	–	–
13. Kuantan Hilir Seberang	–	–	–	–
14. Cerenti	–	–	–	–
15. Inuman	–	–	–	–
Kuantan Singingi	–	–	–	–

Lanjutan Tabel/Continued Table 5.2.9

Kecamatan Subdistrict	Mawar/Rose		Sedap Malam/Tuberose	
	2020	2021*	2020	2021*
(1)	(6)	(7)	(8)	(9)
1. Kuantan Mudik	–	–	–	–
2. Hulu Kuantan	–	–	–	–
3. Gunung Toar	–	–	–	–
4. Pucuk Rantau	–	–	–	–
5. Singingi	–	–	–	–
6. Singingi Hilir	–	–	–	–
7. Kuantan Tengah	–	–	–	–
8. Sentajo Raya	–	–	–	–
9. Benai	–	–	–	–
10. Kuantan Hilir	–	–	–	–
11. Pangean	–	–	–	–
12. Logas Tanah Darat	–	–	–	–
13. Kuantan Hilir Seberang	–	–	–	–
14. Cerenti	–	–	–	–
15. Inuman	–	–	–	–
Kuantan Singingi	–	–	–	–

Catatan/Note: * Angka Sementara (ASEM)/ Preliminary Figures

Sumber/Source: BPS, Statistik Pertanian Hortikultura SPH-TH/BPS-Statistics Indonesia, Agricultural Statistik for Horticulture SPH-TH

Tabel
Table 5.2.10

Produksi Tanaman Hias Menurut Kecamatan dan Jenis Tanaman di Kabupaten Kuantan Singingi (tangkai), 2020 dan 2021*
*Production of Ornamental Plants by Subdistrict and Kind of Plant in Kuantan Singingi Regency (stalks), 2020 and 2021**

Kecamatan Subdistrict	Angrek/Orchid		Krisan/Chrysantemum	
	2020	2021*	2020	2021*
(1)	(2)	(3)	(4)	(5)
1. Kuantan Mudik	–	–	–	–
2. Hulu Kuantan	–	–	–	–
3. Gunung Toar	–	–	–	–
4. Pucuk Rantau	–	–	–	–
5. Singingi	–	–	–	–
6. Singingi Hilir	–	–	–	–
7. Kuantan Tengah	–	–	–	–
8. Sentajo Raya	–	–	–	–
9. Benai	–	–	–	–
10. Kuantan Hilir	–	–	–	–
11. Pangean	–	–	–	–
12. Logas Tanah Darat	–	–	–	–
13. Kuantan Hilir Seberang	–	–	–	–
14. Cerenti	–	–	–	–
15. Inuman	–	–	–	–
Kuantan Singingi	–	–	–	–

Lanjutan Tabel/Continued Table 5.2.10

Kecamatan Subdistrict	Mawar/Rose		Sedap Malam/Tuberose	
	2020	2021*	2020	2021*
(1)	(6)	(7)	(8)	(9)
1. Kuantan Mudik	–	–	–	–
2. Hulu Kuantan	–	–	–	–
3. Gunung Toar	–	–	–	–
4. Pucuk Rantau	–	–	–	–
5. Singingi	–	–	–	–
6. Singingi Hilir	–	–	–	–
7. Kuantan Tengah	–	–	–	–
8. Sentajo Raya	–	–	–	–
9. Benai	–	–	–	–
10. Kuantan Hilir	–	–	–	–
11. Pangean	–	–	–	–
12. Logas Tanah Darat	–	–	–	–
13. Kuantan Hilir Seberang	–	–	–	–
14. Cerenti	–	–	–	–
15. Inuman	–	–	–	–
Kuantan Singingi	–	–	–	–

Catatan/Note: * Angka Sementara (ASEM)/ Preliminary Figures

Sumber/Source: BPS, Statistik Pertanian Hortikultura SPH-TH/BPS-Statistics Indonesia, Agricultural Statistik for Horticulture SPH-TH

Tabel
Table 5.2.11

**Luas Panen Tanaman Hias Menurut Jenis Tanaman di
Kabupaten Kuantan Singingi (m²), 2018–2021**
**Harvested Area of Ornamental Plants by Kind of Plant in
Kuantan Singingi Regency (m²), 2018–2021**

Jenis Tanaman <i>Kind of Plants</i>	2018	2019	2020	2021 ^x
(1)	(2)	(3)	(4)	(5)
Adenium (Kamboja Jepang)/ <i>Adenium obesum</i>	–	–	–	–
Aglaonema/ <i>Chinese evergreens</i>	–	–	–	–
Anggrek/ <i>Orchid</i>	–	–	–	–
Anthurium Bunga/ <i>Flamingo Lily Flower</i>	–	–	–	–
Anthurium Daun/ <i>Laceleaf</i>	–	–	–	–
Anyelir/ <i>Carnation</i>	–	–	–	–
Caladium/ <i>Heart of Jesus</i>	–	–	–	–
Cordyline/ <i>Cordyline</i>	–	–	–	–
Diffenbachia/ <i>Dumb canes</i>	–	–	–	–
Dracaena/ <i>Dracaena</i>	–	–	–	–
Euphorbia/ <i>Spurges</i>	–	–	–	–
Gladiol/ <i>Gladiol</i>	–	–	–	–

Lanjutan Tabel/*Continued Table* 5.2.11

Jenis Tanaman <i>Kind of Plants</i>	2018	2019	2020	2021 ^x
(1)	(2)	(3)	(4)	(5)
Herbras/ <i>Gerbera</i>	–	–	–	–
Krisan/ <i>Chrysantemum</i>	–	–	–	–
Mawar/ <i>Rose</i>	–	–	–	–
Melati/ <i>Jasmine</i>	–	–	–	–
Monstera/ <i>Swiss cheese plant</i>	–	–	–	–
Pakis/ <i>Fern</i>	–	–	–	–
Palem/ <i>Palm</i>	–	–	–	–
Pedang-pedangan/ <i>Sansevieria</i>	–	–	–	–
Pisang–pisangan/ <i>Heliconia</i>	–	–	–	–
Philodendron/ <i>Philodendron</i>	–	–	–	–
Sedap Malam/ <i>Tuberose</i>	–	–	–	–
Soka/ <i>Ixora</i>	–	–	–	–

Catatan/Note: ^x Angka Sementara (ASEM)/ *Preliminary Figures*

Sumber/Source: BPS, Statistik Pertanian Hortikultura SPH-TH/BPS-Statistics Indonesia, *Agricultural Statistik for Horticulture SPH-TH*

Tabel 5.2.12 **Produksi Tanaman Hias Menurut Jenis Tanaman di Kabupaten Kuantan Singingi (tangkai), 2018–2021**
Table 5.2.12 **Production of Ornamental Plants by Kind of Plant in Kuantan Singingi Regency (stalks), 2018–2021**

Jenis Tanaman <i>Kind of Plants</i>	2018	2019	2020	2021 ^x
(1)	(2)	(3)	(4)	(5)
Adenium (Kamboja Jepang)/ <i>Adenium obesum</i>	–	–	–	–
Aglaonema/ <i>Chinese evergreens</i>	–	–	–	–
Anggrek/ <i>Orchid</i>	–	–	–	–
Anthurium Bunga/ <i>Flamingo Lily Flower</i>	–	–	–	–
Anthurium Daun/ <i>Laceleaf</i>	–	–	–	–
Anyelir/ <i>Carnation</i>	–	–	–	–
Caladium/ <i>Heart of Jesus</i>	–	–	–	–
Cordyline/ <i>Cordyline</i>	–	–	–	–
Diffenbachia/ <i>Dumb canes</i>	–	–	–	–
Dracaena/ <i>Dracaena</i>	–	–	–	–
Euphorbia/ <i>Spurges</i>	–	–	–	–
Gladiol/ <i>Gladiol</i>	–	–	–	–

Lanjutan Tabel/Continued Table 5.2.12

Jenis Tanaman <i>Kind of Plants</i>	2018	2019	2020	2021 ^x
(1)	(2)	(3)	(4)	(5)
Herbras/ <i>Gerbera</i>	–	–	–	–
Krisan/ <i>Chrysantemum</i>	–	–	–	–
Mawar/ <i>Rose</i>	–	–	–	–
Melati/ <i>Jasmine</i>	–	–	–	–
Monstera/ <i>Swiss cheese plant</i>	–	–	–	–
Pakis/ <i>Fern</i>	–	–	–	–
Palem/ <i>Palm</i>	–	–	–	–
Pedang-pedangan/ <i>Sansevieria</i>	–	–	–	–
Pisang–pisangan/ <i>Heliconia</i>	–	–	–	–
Philodendron/ <i>Philodendron</i>	–	–	–	–
Sedap Malam/ <i>Tuberose</i>	–	–	–	–
Soka/ <i>Ixora</i>	–	–	–	–

Catatan/Note: • Satuan produksi *Dracaena* dan Palem dalam pohon/ *The unit of Dracaena and Palm production is tree*
 • Satuan produksi Melati dalam kg/ *The unit of Jasmine production is kg*

* Angka Sementara (ASEM)/ *Preliminary Figures*

Sumber/Source: BPS, Statistik Pertanian Hortikultura SPH-TH/BPS-Statistics Indonesia, *Agricultural Statistik for Horticulture SPH-TH*

Tabel
Table 5.2.13**Produksi Buah-buahan Menurut Kecamatan dan Jenis Tanaman di Kabupaten Kuantan Singingi (kuintal), 2020 dan 2021******Production of Fruits by Subdistrict and Kind of Plant in Kuantan Singingi Regency (quintal), 2020 and 2021****

Kecamatan Subdistrict	Alpukat/Avocado		Belimbing/Star Fruit	
	2020	2021*	2020	2021*
(1)	(2)	(3)	(4)	(5)
1. Kuantan Mudik	27	16	14	20
2. Hulu Kuantan	2	41	6	7
3. Gunung Toar	4	7	27	28
4. Pucuk Rantau	–	–	0	3
5. Singingi	8	4	–	4
6. Singingi Hilir	21	90	–	–
7. Kuantan Tengah	80	88	–	–
8. Sentajo Raya	74	62	100	58
9. Benai	59	93	185	104
10. Kuantan Hilir	8	6	67	63
11. Pangean	18	32	21	4
12. Logas Tanah Darat	–	–	34	145
13. Kuantan Hilir Seberang	–	–	116	–
14. Cerenti	12	20	156	156
15. Inuman	8	8	16	16
Kuantan Singingi	321	467	742	607

Lanjutan Tabel/Continued Table 5.2.13

Kecamatan Subdistrict	Duku/Langsat/Kokosan/Duku		Durian/Durian	
	2020	2021*	2020	2021*
(1)	(6)	(7)	(8)	(9)
1. Kuantan Mudik	3 116	1 000	–	2 000
2. Hulu Kuantan	45	174	250	2 280
3. Gunung Toar	56	449	411	284
4. Pucuk Rantau	–	–	14	–
5. Singingi	240	–	360	–
6. Singingi Hilir	–	–	–	24
7. Kuantan Tengah	–	–	100	103
8. Sentajo Raya	24	24	200	200
9. Benai	8 000	2 576	670	945
10. Kuantan Hilir	252	6 245	65	360
11. Pangean	70	–	25	–
12. Logas Tanah Darat	–	49	825	80
13. Kuantan Hilir Seberang	7	10	21	95
14. Cerenti	1 080	1 080	32 526	32 520
15. Inuman	821	800	–	–
Kuantan Singingi	13 711	12 407	35 467	38 891

Lanjutan Tabel/*Continued Table* 5.2.13

Kecamatan Subdistrict	Jambu Air/ <i>Water Apple</i>		Jambu Biji/ <i>Guava</i>	
	2020	2021*	2020	2021*
(1)	(10)	(11)	(12)	(13)
1. Kuantan Mudik	–	–	300	344
2. Hulu Kuantan	22	46	5	26
3. Gunung Toar	21	27	16	66
4. Pucuk Rantau	15	2	71	40
5. Singingi	720	100	1 600	1 393
6. Singingi Hilir	92	157	31	1 620
7. Kuantan Tengah	59	70	200	213
8. Sentajo Raya	20	20	36	32
9. Benai	294	299	460	1 363
10. Kuantan Hilir	76	139	28	57
11. Pangean	82	29	36	32
12. Logas Tanah Darat	81	140	6	24
13. Kuantan Hilir Seberang	52	58	–	–
14. Cerenti	4	23	20	26
15. Inuman	180	140	34	20
Kuantan Singingi	1 718	1 250	2 843	5 255

Lanjutan Tabel/Continued Table 5.2.13

Kecamatan Subdistrict	Jengkol/Jengkol		Jeruk Besar/Pomelo	
	2020	2021*	2020	2021*
(1)	(14)	(15)	(16)	(17)
1. Kuantan Mudik	1 782	1 888	–	–
2. Hulu Kuantan	10	149	–	–
3. Gunung Toar	46	160	5	–
4. Pucuk Rantau	79	60	–	–
5. Singingi	44	20	–	–
6. Singingi Hilir	–	–	–	–
7. Kuantan Tengah	–	–	–	–
8. Sentajo Raya	1 480	1 700	–	–
9. Benai	540	908	–	–
10. Kuantan Hilir	78	243	–	–
11. Pangean	46	134	344	–
12. Logas Tanah Darat	–	–	–	–
13. Kuantan Hilir Seberang	–	–	36	–
14. Cerenti	112	112	–	–
15. Inuman	160	160	12	–
Kuantan Singingi	4 377	5 534	397	–

Lanjutan Tabel/*Continued Table* 5.2.13

Kecamatan Subdistrict	Jeruk Siam/Kepron/Orange/ Tangerine		Mangga/Mango	
	2020	2021*	2020	2021*
(1)	(18)	(19)	(20)	(21)
1. Kuantan Mudik	–	–	600	420
2. Hulu Kuantan	2 850	1 267	68	96
3. Gunung Toar	53	169	290	679
4. Pucuk Rantau	–	–	10	–
5. Singingi	–	74	–	–
6. Singingi Hilir	379	558	–	237
7. Kuantan Tengah	2 000	2 175	56	90
8. Sentajo Raya	600	–	628	628
9. Benai	5	183	1 650	2 466
10. Kuantan Hilir	–	–	60	1 040
11. Pangean	110	58	298	7
12. Logas Tanah Darat	–	–	126	40
13. Kuantan Hilir Seberang	62	15	80	35
14. Cerenti	1 708	1 810	2 328	2 228
15. Inuman	550	2 000	120	120
Kuantan Singingi	8 317	8 309	6 314	8 086

Lanjutan Tabel/Continued Table 5.2.13

Kecamatan Subdistrict	Manggis/Mangosteen		Melinjo/Gnetum/Melinjo	
	2020	2021*	2020	2021*
(1)	(22)	(23)	(24)	(25)
1. Kuantan Mudik	258	237	–	–
2. Hulu Kuantan	25	555	–	12
3. Gunung Toar	5	456	10	18
4. Pucuk Rantau	4	–	–	39
5. Singingi	–	150	8	7
6. Singingi Hilir	–	–	–	–
7. Kuantan Tengah	–	–	–	–
8. Sentajo Raya	248	249	420	500
9. Benai	178	150	115	144
10. Kuantan Hilir	7	164	15	8
11. Pangean	16	–	45	–
12. Logas Tanah Darat	107	98	–	–
13. Kuantan Hilir Seberang	20	8	–	–
14. Cerenti	3 072	3 072	63	64
15. Inuman	1 072	800	24	–
Kuantan Singingi	5 012	5 939	700	792

Lanjutan Tabel/*Continued Table* 5.2.13

Kecamatan <i>Subdistrict</i>	Nangka/Cempedak/ <i>Jackfruit</i>		Nenas/ <i>Pineapple</i>	
	2020	2021*	2020	2021*
(1)	(26)	(27)	(28)	(29)
1. Kuantan Mudik	3 498	204	89	74
2. Hulu Kuantan	30	34	1	5
3. Gunung Toar	192	166	8	4
4. Pucuk Rantau	72	50	–	–
5. Singingi	240	80	–	–
6. Singingi Hilir	756	1 281	–	–
7. Kuantan Tengah	20	34	–	–
8. Sentajo Raya	320	320	16	2
9. Benai	790	1 292	8	27
10. Kuantan Hilir	160	164	–	8
11. Pangean	126	60	11	8
12. Logas Tanah Darat	540	282	31	21
13. Kuantan Hilir Seberang	68	50	22	30
14. Cerenti	148	148	8	8
15. Inuman	116	116	–	–
Kuantan Singingi	7 076	4 280	194	188

Lanjutan Tabel/*Continued Table* 5.2.13

Kecamatan <i>Subdistrict</i>	Pepaya/ <i>Papaya</i>		Petai/ <i>Twisted Cluster Bean</i>	
	2020	2021*	2020	2021*
(1)	(30)	(31)	(32)	(33)
1. Kuantan Mudik	390	224	4 544	3 866
2. Hulu Kuantan	55	68	5	136
3. Gunung Toar	67	297	–	–
4. Pucuk Rantau	71	121	14	36
5. Singingi	1 000	10 920	60	–
6. Singingi Hilir	175	663	–	–
7. Kuantan Tengah	72	70	–	–
8. Sentajo Raya	168	138	71	36
9. Benai	258	575	20	981
10. Kuantan Hilir	74	17	44	52
11. Pangean	148	82	20	89
12. Logas Tanah Darat	138	232	–	–
13. Kuantan Hilir Seberang	32	35	–	–
14. Cerenti	952	952	2 400	2 400
15. Inuman	–	–	24	24
Kuantan Singingi	3 600	14 394	7 202	7 620

Lanjutan Tabel/*Continued Table* 5.2.13

Kecamatan <i>Subdistrict</i>	Pisang/ <i>Banana</i>		Rambutan/ <i>Rambutan</i>	
	2020	2021*	2020	2021*
(1)	(34)	(35)	(36)	(37)
1. Kuantan Mudik	2 239	1 394	222	263
2. Hulu Kuantan	725	109	65	462
3. Gunung Toar	1 380	589	14	681
4. Pucuk Rantau	555	150	20	111
5. Singingi	120	40	288	–
6. Singingi Hilir	536	1 029	–	52
7. Kuantan Tengah	670	965	170	193
8. Sentajo Raya	9 920	10 780	200	200
9. Benai	90	357	4 000	8 350
10. Kuantan Hilir	194	227	60	325
11. Pangean	190	135	1 710	1 264
12. Logas Tanah Darat	340	1 804	74	715
13. Kuantan Hilir Seberang	1 055	430	8	16
14. Cerenti	1 040	1 040	5 200	5 200
15. Inuman	2 600	2 600	28	28
Kuantan Singingi	21 654	21 649	12 059	17 860

Lanjutan Tabel/*Continued Table* 5.2.13

Kecamatan <i>Subdistrict</i>	Salak/ <i>Snakefruit</i>		Sawo/ <i>Sapodilla/Sawo</i>	
	2020	2021*	2020	2021*
(1)	(38)	(39)	(40)	(41)
1. Kuantan Mudik	–	–	300	392
2. Hulu Kuantan	–	–	18	17
3. Gunung Toar	2	360	44	42
4. Pucuk Rantau	–	–	4	6
5. Singingi	–	1	–	6
6. Singingi Hilir	–	–	–	–
7. Kuantan Tengah	–	–	–	–
8. Sentajo Raya	–	–	56	56
9. Benai	370	143	300	1 248
10. Kuantan Hilir	–	–	3 913	1 681
11. Pangean	6	6	463	41
12. Logas Tanah Darat	–	–	18	43
13. Kuantan Hilir Seberang	–	–	75	40
14. Cerenti	–	–	664	660
15. Inuman	–	–	68	68
Kuantan Singingi	378	510	5 923	4 300

Lanjutan Tabel/*Continued Table* 5.2.13

Kecamatan Subdistrict	Sirsak/Soursop		Sukun/Breadfruit	
	2020	2021*	2020	2021*
(1)	(42)	(43)	(44)	(45)
1. Kuantan Mudik	–	–	858	287
2. Hulu Kuantan	3	21	–	15
3. Gunung Toar	60	75	85	106
4. Pucuk Rantau	10	3	1	3
5. Singingi	16	3	–	–
6. Singingi Hilir	14	5	27	–
7. Kuantan Tengah	–	–	90	124
8. Sentajo Raya	–	–	176	176
9. Benai	37	133	364	1 049
10. Kuantan Hilir	9	34	56	44
11. Pangean	200	54	38	11
12. Logas Tanah Darat	38	33	–	–
13. Kuantan Hilir Seberang	–	–	–	–
14. Cerenti	260	260	8	8
15. Inuman	16	–	20	20
Kuantan Singingi	663	621	1 723	1 843

Catatan/Note: * Angka Sementara (ASEM)/ Preliminary Figures

Sumber/Source: BPS, Statistik Pertanian Hortikultura SPH/ BPS-Statistics Indonesia, Agricultural Statistic for Horticulture SPH

Tabel
Table 5.2.14

Produksi Buah–Buahan dan Sayuran Tahunan Menurut Jenis Tanaman di Kabupaten Kuantan Singingi (kuintal), 2018–2021
Production of Annual Fruits and Vegetables by Kind of Plant in Kuantan Singingi Regency (quintal), 2018–2021

Jenis Tanaman Kind of Plants	2018	2019	2020	2021 ^x
(1)	(2)	(3)	(4)	(5)
Alpukat/ <i>Avocado</i>	438	334	321	467
Anggur/ <i>Grape</i>	–	–	–	2
Apel/ <i>Apple</i>	–	–	–	–
Belimbing/ <i>Star Fruit</i>	580	733	742	607
Duku/Langsar/Kokosan/ <i>Duku</i>	11 510	11 378	13 711	12 407
Durian/ <i>Durian</i>	51 477	39 257	35 467	38 891
Jambu Air/ <i>Water Apple</i>	5 540	969	1 718	1 250
Jambu Biji/ <i>Guava</i>	5 768	3 081	2 843	5 255
Jengkol/ <i>Jengkol</i>	2 516	2 548	4 377	5 534
Jeruk Besar/ <i>Pomelo</i>	636	207	397	–
Jeruk Siam/Kepron/ <i>Orange/ Tangerine</i>	14 716	5 983	8 317	8 309
Mangga/ <i>Mango</i>	25 903	8 806	6 314	8 086
Manggis/ <i>Mangosteen</i>	18 790	6 636	5 012	5 939

Lanjutan Tabel/*Continued Table 5.2.14*

Jenis Tanaman <i>Kind of Plants</i>	2018	2019	2020	2021^x
(1)	(2)	(3)	(4)	(5)
Markisa/Konyal/ <i>Passion fruit</i>	–	–	–	–
Melinjo/ <i>Gnetum/Melinjo</i>	839	833	700	792
Nangka/Cempedak/ <i>Jackfruit</i>	10 220	4 404	7 076	4 280
Nenas/ <i>Pineapple</i>	527	247	194	188
Pepaya/ <i>Papaya</i>	4 923	3 450	3 600	14 394
Petai/ <i>Twisted Cluster Bean</i>	4 336	5 532	7 202	7 620
Pisang/ <i>Banana</i>	44 351	39 709	21 654	21 649
Rambutan/ <i>Rambutan</i>	18 950	16 958	12 059	17 860
Salak/ <i>Snakefruit</i>	329	55	378	510
Sawo/ <i>Sapodilla/Sawo</i>	3 666	3 910	5 923	4 300
Sirsak/ <i>Soursop</i>	736	388	663	621
Sukun/ <i>Breadfruit</i>	1 287	943	1 723	1 843

Catatan/Note: * Angka Sementara (ASEM)/ *Preliminary Figures*

Sumber/Source: BPS, Statistik Pertanian Hortikultura SPH-BST/BPS-*Statistics Indonesia, Agricultural Statistic for Horticulture SPH-BST*

**5.3 PERKEBUNAN
ESTATE CROPS**

Tabel 5.3.1 Luas Areal Tanaman Perkebunan Menurut Kecamatan dan Jenis Tanaman di Kabupaten Kuantan Singingi (ha), 2020 dan 2021^x
Planted Area of Estate Crops by Subdistrict and Type of Crops in Kuantan Singingi Regency (ha), 2020 and 2021^x

Kecamatan Subdistrict	Kelapa Sawit/Oil Palm		Kelapa/Coconut	
	2020	2021 ^x	2020	2021 ^x
(1)	(2)	(3)	(4)	(5)
1. Kuantan Mudik	19 539,01	19 679,00	97,40	100,20
2. Hulu Kuantan	13 850,65	13 979,65	108,00	108,00
3. Gunung Toar	566,42	696,42	57,64	57,64
4. Pucuk Rantau	7 777,00	7 777,00	5,00	4,50
5. Singingi	16 708,22	11 896,60	30,50	30,50
6. Singingi Hilir	28 368,50	28 641,50	135,00	135,00
7. Kuantan Tengah	8 862,90	9 142,00	3,00	3,00
8. Sentajo Raya	8 251,65	8 438,70	24,00	24,00
9. Benai	7 444,45	7 454,45	144,00	144,93
10. Kuantan Hilir	7 802,23	7 978,23	74,00	86,00
11. Pangean	4 617,00	4 646,50	184,00	184,96
12. Logas Tanah Darat	16 974,77	17 612,27	132,00	133,00
13. Kuantan Hilir Seberang	331,25	358,25	91,00	102,90
14. Cerenti	5 867,49	984,16	96,20	98,20
15. Inuman	3 494,15	3 642,95	38,00	38,40
Kuantan Singingi	150 455,69	142 927,68	1 219,74	1 251,23

Lanjutan Tabel/*Continued Table 5.3.1*

Kecamatan Subdistrict	Karet/Rubber		Kopi/Coffee	
	2020	2021 ^x	2020	2021 ^x
(1)	(6)	(7)	(8)	(9)
1. Kuantan Mudik	9 623,40	9 582,40	–	-
2. Hulu Kuantan	7 604,00	7 465,00	–	-
3. Gunung Toar	12 235,00	12 115,00	–	-
4. Pucuk Rantau	3 589,00	3 589,00	1,00	0,50
5. Singingi	15 449,00	13 911,00	–	-
6. Singingi Hilir	7 854,00	7 506,00	–	-
7. Kuantan Tengah	7 810,25	7 500,45	–	-
8. Sentajo Raya	5 931,50	5 840,10	–	-
9. Benai	4 512,25	4 499,25	–	-
10. Kuantan Hilir	8 258,00	8 258,00	–	-
11. Pangean	8 500,00	8 512,00	–	-
12. Logas Tanah Darat	10 867,00	10 857,00	–	-
13. Kuantan Hilir Seberang	5 546,00	5 179,50	–	-
14. Cerenti	8 817,00	8 737,00	12,50	12,50
15. Inuman	10 168,50	10 168,50	0,50	0,50
Kuantan Singingi	126 764,90	123 720,20	14,00	13,50

Lanjutan Tabel/*Continued Table 5.3.1*

Kecamatan <i>Subdistrict</i>	Kakao/ <i>Cocoa</i>		Tebu/ <i>Sugar cane</i>	
	2020	2021 ^x	2020	2021 ^x
(1)	(10)	(11)	(12)	(13)
1. Kuantan Mudik	14,50	14,20
2. Hulu Kuantan	3,00	3,00
3. Gunung Toar	23,09	23,09
4. Pucuk Rantau	13,00	13,00
5. Singingi	8,50	8,50
6. Singingi Hilir	15,25	12,50
7. Kuantan Tengah	5,00	5,00
8. Sentajo Raya	30,05	30,05
9. Benai	21,00	21,25
10. Kuantan Hilir	15,50	92,50
11. Pangean	-	3,90
12. Logas Tanah Darat	28,30	28,30
13. Kuantan Hilir Seberang	7,80	8,05
14. Cerenti	11,65	12,45
15. Inuman	26,40	26,40
Kuantan Singingi	223,04	302,19

Lanjutan Tabel/*Continued Table* 5.3.1

Kecamatan <i>Subdistrict</i>	Teh/ <i>Tea</i>		Tembakau/ <i>Tobacco</i>	
	2020	2021 ^x	2020	2021 ^x
(1)	(14)	(15)	(16)	(17)
1. Kuantan Mudik
2. Hulu Kuantan
3. Gunung Toar
4. Pucuk Rantau
5. Singingi
6. Singingi Hilir
7. Kuantan Tengah
8. Sentajo Raya
9. Benai
10. Kuantan Hilir
11. Pangean
12. Logas Tanah Darat
13. Kuantan Hilir Seberang
14. Cerenti
15. Inuman
Kuantan Singingi

Sumber/*Source*: Dinas Pertanian Kabupaten Kuantan Singingi / *Regional Agriculture Office of Kuantan Singingi Regency*

Tabel
Table 5.3.2

Produksi Perkebunan Menurut Kecamatan dan Jenis Tanaman di Kabupaten Kuantan Singingi (ton), 2020 dan 2021*
Production of Estate by Subdistrict and Type of Crops (ton), 2020 and 2021*

	Kecamatan Subdistrict	Kelapa Sawit/Oil Palm		Kelapa/Coconut	
		2020	2021*	2020	2021*
	(1)	(2)	(3)	(4)	(5)
1.	Kuantan Mudik	47 096,66	47 096,64	101,62	103,60
2.	Hulu Kuantan	9 548,29	6 313,46	48,40	53,89
3.	Gunung Toar	795,92	858,02	44,00	44,00
4.	Pucuk Rantau	15 813,14	15 813,14	4,40	4,13
5.	Singingi	43 538,85	24 145,97	1,65	1,65
6.	Singingi Hilir	85 696,07	57 379,16	139,70	139,70
7.	Kuantan Tengah	26 358,72	18 975,28	3,30	3,30
8.	Sentajo Raya	17 604,85	17 604,85	25,30	25,30
9.	Benai	39 315,55	18 085,13	71,02	71,02
10.	Kuantan Hilir	41 396,45	18 744,64	66,00	73,70
11.	Pangean	14 382,63	10 983,01	144,06	144,06
12.	Logas Tanah Darat	44 818,35	36 042,27	122,10	123,20
13.	Kuantan Hilir Seberang	355,21	409,86	62,70	135,30
14.	Cerenti	28 953,35	1 564,08	86,46	87,95
15.	Inuman	17 041,75	8 282,28	31,57	32,01
Kuantan Singingi		432 715,79	282 297,79	952,28	1 042,81

Lanjutan Tabel/*Continued Table* 5.3.2

Kecamatan Subdistrict	Karet/Rubber		Kopi/Coffee	
	2020	2021 ^x	2020	2021 ^x
(1)	(6)	(7)	(8)	(9)
1. Kuantan Mudik	7 404,80	7 381,92	–	–
2. Hulu Kuantan	5 031,52	5 031,52	–	–
3. Gunung Toar	8 046,48	7 838,48	–	–
4. Pucuk Rantau	2 800,72	2 800,72	–	–
5. Singingi	9 248,72	9 248,72	–	–
6. Singingi Hilir	6 806,80	6 548,88	–	–
7. Kuantan Tengah	3 146,00	2 990,21	–	–
8. Sentajo Raya	4 951,96	4 947,80	–	–
9. Benai	1 971,32	1 966,12	–	–
10. Kuantan Hilir	6 371,04	6 371,04	–	–
11. Pangean	5 464,16	5 457,92	–	–
12. Logas Tanah Darat	7 237,36	7 237,36	–	–
13. Kuantan Hilir Seberang	3 707,70	3 641,66	–	–
14. Cerenti	4 054,96	5 291,52	0,33	0,33
15. Inuman	4 648,80	4 997,20	5,67	5,67
Kuantan Singingi	80 892,34	81 751,07	6,00	6,00

Lanjutan Tabel/*Continued Table* 5.3.2

Kecamatan <i>Subdistrict</i>	Kakao/ <i>Cocoa</i>		Tebu/ <i>Sugar cane</i>	
	2020	2021 ^x	2020	2021 ^x
(1)	(10)	(11)	(12)	(13)
1. Kuantan Mudik	2,48	3,43
2. Hulu Kuantan	0,65	0,65
3. Gunung Toar	3,78	3,78
4. Pucuk Rantau	2,57	2,57
5. Singingi	0,43	0,43
6. Singingi Hilir	2,75	2,16
7. Kuantan Tengah	1,08	1,08
8. Sentajo Raya	3,13	4,11
9. Benai	2,85	2,74
10. Kuantan Hilir	2,81	1,84
11. Pangean	-	0,63
12. Logas Tanah Darat	1,73	1,73
13. Kuantan Hilir Seberang	1,30	1,35
14. Cerenti	1,45	1,52
15. Inuman	3,50	3,50
Kuantan Singingi	30,51	31,52

Lanjutan Tabel/*Continued Table* 5.3.2

Kecamatan <i>Subdistrict</i>	Teh/ <i>Tea</i>		Tembakau/ <i>Tobacco</i>	
	2020	2021 ^x	2020	2021 ^x
(1)	(14)	(15)	(16)	(17)
1. Kuantan Mudik
2. Hulu Kuantan
3. Gunung Toar
4. Pucuk Rantau
5. Singingi
6. Singingi Hilir
7. Kuantan Tengah
8. Sentajo Raya
9. Benai
10. Kuantan Hilir
11. Pangean
12. Logas Tanah Darat
13. Kuantan Hilir Seberang
14. Cerenti
15. Inuman
Kuantan Singingi

Sumber/*Source*: Dinas Pertanian Kabupaten Kuantan Singingi / *Regional Agriculture Office of Kuantan Singingi Regency*

Tabel
Table 5.3.3

Banyaknya Petani Perkebunan Rakyat Menurut Kecamatan dan Jenis Komoditas di Kabupaten Kuantan Singingi, 2020 dan 2021
Number of Plantation Smallholders by Subdistrict and Comodity In Kuantan Singingi Regency, 2020 and 2021

Kecamatan Subdistrict	Kelapa Sawit/Oil Palm		Kelapa/Coconut	
	2020	2021	2020	2021
(1)	(2)	(3)	(4)	(5)
1. Kuantan Mudik	5 647	4 730	1 434	285
2. Hulu Kuantan	8 389	11 341	1 080	267
3. Gunung Toar	1 278	456	490	65
4. Pucuk Rantau	3 863	5 050	1 064	60
5. Singingi	6 944	6 779	457	214
6. Singingi Hilir	13 932	14 152	157	157
7. Kuantan Tengah	4 021	4 417	338	39
8. Sentajo Raya	4 636	5 721	208	208
9. Benai	636	355	1 929	260
10. Kuantan Hilir	256	450	774	177
11. Pangean	2 395	2 368	2 483	168
12. Logas Tanah Darat	6 238	9 935	1 331	251
13. Kuantan Hilir Seberang	233	291	632	451
14. Cerenti	1 209	743	772	332
15. Inuman	439	574	562	233
Kuantan Singingi	60 116	67 362	13 711	3 167

Lanjutan Tabel/*Continued Table* 5.3.3

Kecamatan Subdistrict	Karet/Rubber		Kopi/Coffee	
	2020	2021	2020	2021
(1)	(6)	(7)	(8)	(9)
1. Kuantan Mudik	5 789	5 789	–	–
2. Hulu Kuantan	5 674	4 725	–	–
3. Gunung Toar	7 919	7 919	–	–
4. Pucuk Rantau	3 689	3 546	24	24
5. Singingi	6 452	4 983	–	–
6. Singingi Hilir	6 981	6 557	–	–
7. Kuantan Tengah	5 218	5 218	–	–
8. Sentajo Raya	2 710	2 710	–	–
9. Benai	3 324	2 874	–	–
10. Kuantan Hilir	5 866	4 410	–	–
11. Pangean	7 236	7 236	–	–
12. Logas Tanah Darat	7 363	6 966	–	–
13. Kuantan Hilir Seberang	3 701	3 701	–	–
14. Cerenti	6 239	4 157	37	37
15. Inuman	3 755	3 755	5	5
Kuantan Singingi	81 916	74 546	66	66

Lanjutan Tabel/*Continued Table* 5.3.3

Kecamatan <i>Subdistrict</i>	Kakao/ <i>Cocoa</i>		Tebu/ <i>Sugar cane</i>	
	2020	2021	2020	2021
(1)	(10)	(11)	(12)	(13)
1. Kuantan Mudik	281	60
2. Hulu Kuantan	7	255
3. Gunung Toar	196	244
4. Pucuk Rantau	19	232
5. Singingi	12	170
6. Singingi Hilir	41	212
7. Kuantan Tengah	230	100
8. Sentajo Raya	52	474
9. Benai	535	347
10. Kuantan Hilir	53	646
11. Pangean	–	15
12. Logas Tanah Darat	105	380
13. Kuantan Hilir Seberang	94	161
14. Cerenti	157	200
15. Inuman	861	224
Kuantan Singingi	2 643	3 720

Lanjutan Tabel/*Continued Table* 5.3.3

Kecamatan <i>Subdistrict</i>	Teh/ <i>Tea</i>		Tembakau/ <i>Tobacco</i>	
	2020	2021	2020	2021
(1)	(14)	(15)	(16)	(17)
1. Kuantan Mudik
2. Hulu Kuantan
3. Gunung Toar
4. Pucuk Rantau
5. Singingi
6. Singingi Hilir
7. Kuantan Tengah
8. Sentajo Raya
9. Benai
10. Kuantan Hilir
11. Pangean
12. Logas Tanah Darat
13. Kuantan Hilir Seberang
14. Cerenti
15. Inuman
Kuantan Singingi

Sumber/*Source*: Dinas Pertanian Kabupaten Kuantan Singingi / *Regional Agriculture Office of Kuantan Singingi Regency*

**5.4 KEHUTANAN
FORESTRY**

Tabel 5.4.1 Luas Kawasan Hutan Menurut Executive Summary Rencana Tata Ruang Wilayah di Kabupaten Kuantan Singingi, 2021
Area of Forest by RTRW Executive Summary in Kuantan Singingi Regency, 2021

Fungsi <i>Function</i>		Luas (Ha) <i>Area (Ha)</i>
(1)		(2)
1.	Hutan Lindung / <i>Protected Forest</i>	43 740,10
2.	Kawasan Suaka Marga Satwa dan Cagar Alam	56 542,70
a.	Hutan Suaka Marga Satwa dan Cagar Alam	...
b.	Taman Gajah Baru	...
3.	Kawasan Hutan Produksi Tetap (HP)	90 607,53
4.	Kawasan Hutan Produksi Terbatas (HPT)	53 340,80
5.	Kawasan Hutan Produksi yang dapat dikonversi (HPK)	76 151,30
Jumlah/Total		320 382,43
2020		320 382,43

Catatan/Note: Luas area berdasarkan SK.No 903/MENLHK/SETJEN/PLA.2/12/2016 Tentang Kawasan Hutan Provinsi Riau
 Sumber/Source: UPT KPH Singingi / *Forest Management Unit of Kuantan Singingi Regency*

5.5 PETERNAKAN LIVESTOCK

Tabel 5.5.1 **Jumlah Ternak Menurut Jenis Ternak dan Kecamatan di Kabupaten Kuantan Singingi (Ekor), 2021**
Number of Cattle by Kind and Subdistrict in Kuantan Singingi Regency (Head), 2021

Kecamatan Subdistrict	Sapi Cow	Kerbau Buffalo	Kambing Goat	Domba Sheep
(1)	(2)	(3)	(4)	(5)
1. Kuantan Mudik	1 626	482	669	15
2. Hulu Kuantan	1521	568	945	17
3. Gunung Toar	1259	622	442	–
4. Pucuk Rantau	996	20	455	–
5. Singingi	2389	214	748	9
6. Singingi Hilir	2 677	594	1230	57
7. Kuantan Tengah	2 756	2 540	7095	–
8. Sentajo Raya	2 787	365	1015	–
9. Benai	1 113	729	854	–
10. Kuantan Hilir	544	116	1539	–
11. Pangean	1 440	885	1200	–
12. Logas Tanah Darat	1 908	–	380	–
13. Kuantan Hilir Seberang	1 662	443	2012	–
14. Cerenti	1252	905	1450	–
15. Inuman	957	493	1017	–
Jumlah/Total	24 887	8 976	21051	98
2020	25 041	9 392	30 847	97

Sumber/Source: Dinas Pertanian Kabupaten Kuantan Singingi / Regional Agriculture Office of Kuantan Singingi Regency

Tabel
Table 5.5.2

Jumlah Ternak Unggas Menurut Jenis Ternak dan Kecamatan di Kabupaten Kuantan Singingi (Ekor), 2021
Number of Poultry by Kind and Subdistrict in Kuantan Singingi Regency (Head), 2021

Kecamatan Subdistrict		Ayam Buras Domestic Chicken	Ayam Ras Pedaging Broiler	Ayam Ras Petelur Layer	Itik Duck
(1)	(2)	(3)	(4)	(5)	
1.	Kuantan Mudik	–	435 000	1 686	–
2.	Hulu Kuantan	4 509	–	525	205
3.	Gunung Toar	–	–	–	–
4.	Pucuk Rantau	1 870	–	–	37
5.	Singingi	7 120	145 000	–	250
6.	Singingi Hilir	11 750	820 000	–	1 500
7.	Kuantan Tengah	64 508	1 980 000	–	–
8.	Sentajo Raya	–	347 400	1 000	1 096
9.	Benai	2 970	–	1 000	1 500
10.	Kuantan Hilir	11 030	40 600	–	1 323
11.	Pangean	3 000	501 200	–	550
12.	Logas Tanah Darat	21 000	224 000	677	150
13.	Kuantan Hilir Seberang	6 675	–	–	1 700
14.	Cerenti	1 450	–	100	200
15.	Inuman	1 814	365	–	12
Jumlah/Total		137 696	4 493 565	4 988	8 523
2020		148 871	6 898 290	1 880	11 656
2019		132 354	3 036 099	553	12 468

Sumber/Source: Dinas Pertanian Kabupaten Kuantan Singingi / Regional Agriculture Office of Kuantan Singingi Regency

Tabel
Table 5.5.3**Jumlah Ternak yang Dipotong dan Produksi Daging
Menurut Jenis Ternak di Kabupaten Kuantan Singingi,
2020 – 2021**
*Number of Slaughtered Livestock and Production of Meat
by Kind in Kuantan Singingi Regency, 2020 – 2021*

Jenis Ternak <i>Kind of Livestock</i>	2020		2021	
	Jumlah (Ekor) <i>Total (Head)</i>	Produksi (Kg) <i>Production (Kg)</i>	Jumlah (Ekor) <i>Total (Head)</i>	Produksi (Kg) <i>Production (Kg)</i>
(1)	(2)	(3)	(4)	(5)
Sapi/Cow	2 462	314 176	2 571	328 085
Kerbau/Buffalo	234	35 512	223	33 842
Kambing/Goat	1 471	18 388	680	8 500
Domba / Sheep	–	–	-	-
Ayam Buras/Domestic Chicken	31 510	26 784	32 115	27 298
Ayam Ras Pedaging/Broiler	2 385 197	2 862 236	3 383 650	4 060 380
Ayam Ras Petelur/Layer	676 154	831 669	914 539	1 124 883
Itik/Duck	1 104	994	1 015	914
Jumlah/Total	3 098 132	4 089 759	4 334 793	5 583 902

Sumber/Source: Dinas Pertanian Kabupaten Kuantan Singingi / Regional Agriculture Office of Kuantan Singingi Regency

Tabel 5.5.4 **Produksi Telur dan Daging Menurut Jenis Unggas di Kabupaten Kuantan Singingi, 2019 – 2021**
Table 5.5.4 **Production of Egg and Meat by Kind of Poultry in Kuantan Singingi Regency, 2019 – 2021**

Jenis Unggas Kind of Poultry		Total Populasi (Ekor) Population (Head)	Populasi Produktif (Ekor) Productive Population (Head)	Produksi Telur (Kg) Egg Production (Kg)	Produksi Daging (Kg) Meat Production (Kg)
(1)	(2)	(3)	(4)	(5)	
2021	Ayam Buras/ <i>Domestic Chicken</i>	137 836	88 780	278 770	27 298
	Ayam Ras Petelur/ <i>Layer</i>	4 988	4 867	73 107	1 124 883
	Itik/ <i>Duck</i>	8 830	6 633	65 469	914
2020	Ayam Buras/ <i>Domestic Chicken</i>	148 871	95 888	301 088	26 784
	Ayam Ras Petelur/ <i>Layer</i>	1 880	1 835	27 554	831 669
	Itik/ <i>Duck</i>	8 956	6 728	66 403	994
2019	Ayam Buras/ <i>Domestic Chicken</i>	132 354	84 793	266 252	47 500
	Ayam Ras Petelur/ <i>Layer</i>	553	542	8 464	488 938
	Itik/ <i>Duck</i>	12 468	9 971	95 837	5 326

Sumber/Source: Dinas Pertanian Kabupaten Kuantan Singingi / Regional Agriculture Office of Kuantan Singingi Regency

5.6 PERIKANAN FISHERY

Tabel 5.6.1 Luas Areal Perairan Umum Menurut Kecamatan di Kabupaten Kuantan Singingi, 2021
Area of General Waters by Subdistrict in Kuantan Singingi Regency, 2021

Kecamatan Subdistrict	Luas (Ha)/Wide (Ha)				Jumlah Total
	Danau Lake	Bendungan Dike	Rawa Swamp	Sungai River	
(1)	(2)	(3)	(4)	(5)	(6)
1. Kuantan Mudik	56,05	0,75	1 850,00	70,00	1 976,80
2. Hulu Kuantan	–	–	3 407,55	221,00	3 628,55
3. Gunung Toar	–	20,20	1 500,00	173,23	1 693,43
4. Pucuk Rantau	–	–	1 150,00	130,00	1 280,00
5. Singingi	–	1,00	690,00	246,00	937,00
6. Singingi Hilir	37,60	1,00	806,40	316,00	1 161,00
7. Kuantan Tengah	43,40	6,25	1 200,00	30,50	1 280,15
8. Sentajo Raya	–	92,30	1 750,00	26,20	1 868,50
9. Benai	–	33,20	1 350,00	30,50	1 413,70
10. Kuantan Hilir	–	11,50	550,00	32,00	593,50
11. Pangean	2,50	20,75	1 800,00	180,00	2 003,25
12. Logas Tanah Darat	0,40	43,15	700,00	28,00	771,55
13. Kuantan Hilir Seberang	31,50	6,00	650,00	23,00	710,50
14. Cerenti	5,00	–	1 700,00	150,00	1 855,00
15. Inuman	4,50	–	1 524,00	146,00	1 674,50
Jumlah/Total	180,95	236,10	20 627,95	1 802,43	22 874,43

Sumber/Source: Dinas Perikanan dan Ketahanan Pangan Kabupaten Kuantan Singingi / *Regional Fishery and Food Security Office of Kuantan Singingi Regency*

Tabel
Table 5.6.2

Banyaknya Rumah Tangga Perikanan (RTP) Menurut Kecamatan dan Jenis Perairan di Kabupaten Kuantan Singingi, 2021
Number of Fishery Household by Subdistrict in Kuantan Singingi Regency, 2021

Kecamatan Subdistrict	Banyaknya RTP (KK)/Number of Fishery Household				Jumlah Total
	Danau Lake	Bendungan Dike	Rawa Swamp	Sungai River	
(1)	(2)	(3)	(4)	(5)	(6)
1. Kuantan Mudik	36	10	71	50	167
2. Hulu Kuantan	–	–	57	30	87
3. Gunung Toar	–	21	89	115	225
4. Pucuk Rantau	–	–	15	25	40
5. Singingi	–	15	27	55	97
6. Singingi Hilir	11	15	32	42	100
7. Kuantan Tengah	25	20	40	85	170
8. Sentajo Raya	–	20	35	45	100
9. Benai	–	10	45	40	95
10. Kuantan Hilir	–	20	60	89	169
11. Pangean	15	20	80	95	210
12. Logas Tanah Darat	10	10	15	20	55
13. Kuantan Hilir Seberang	25	20	80	85	210
14. Cerenti	30	–	50	105	185
15. Inuman	25	–	45	70	140
Jumlah/Total	177	181	741	951	2 050

Sumber/Source: Dinas Perikanan dan Ketahanan Pangan Kabupaten Kuantan Singingi / Regional Fishery and Food Security Office of Kuantan Singingi Regency

Tabel
Table 5.6.3**Produksi Penangkapan Ikan Perairan Umum dan Jumlah RTP Menurut Kecamatan di Kabupaten Kuantan Singingi, 2020 – 2021**
Production of Farmer House Hold (RTP) per Resident in Kuantan Singingi Regency, 2020 – 2021

Kecamatan Subdistrict	2020		2021	
	Produksi (Ton) Production (Ton)	Jumlah RTP Total RTP	Produksi (Ton) Production (Ton)	Jumlah RTP Total RTP
(1)	(2)	(3)	(4)	(5)
1. Kuantan Mudik	38,50	167	33,91	167
2. Hulu Kuantan	22,00	87	16,25	87
3. Gunung Toar	31,95	225	28,01	225
4. Pucuk Rantau	17,10	40	11,54	40
5. Singingi	21,00	97	16,92	97
6. Singingi Hilir	34,40	100	27,39	100
7. Kuantan Tengah	43,95	140	36,33	170
8. Sentajo Raya	31,40	100	32,11	100
9. Benai	30,50	95	26,78	95
10. Kuantan Hilir	29,50	130	22,60	169
11. Pangean	41,75	210	41,67	210
12. Logas Tanah Darat	37,90	55	31,33	55
13. Kuantan Hilir Seberang	28,95	279	30,07	210
14. Cerenti	31,10	185	27,16	185
15. Inuman	20,00	140	20,00	140
Jumlah/Total	460,00	2 050	402,06	2 050

Sumber/Source: Dinas Perikanan dan Ketahanan Pangan Kabupaten Kuantan Singingi / Regional Fishery and Food Security Office of Kuantan Singingi Regency

Tabel
Table 5.6.4

Banyaknya Armada Penangkapan Ikan Menurut Kecamatan di Kabupaten Kuantan Singingi, 2021
Number of Ships by Subdistrict in Kuantan Singingi Regency, 2021

Kecamatan Subdistrict	PTM	Motor Diesel	Motor Tempel	Nelayan Tanpa Perahu	Jumlah/ Total
(1)	(2)	(3)	(4)	(5)	(6)
1. Kuantan Mudik	69	–	–	98	167
2. Hulu Kuantan	27	–	–	60	87
3. Gunung Toar	100	–	10	115	225
4. Pucuk Rantau	12	–	–	28	40
5. Singingi	25	–	–	72	97
6. Singingi Hilir	20	–	3	77	100
7. Kuantan Tengah	85	–	2	83	170
8. Sentajo Raya	40	–	–	60	100
9. Benai	45	–	–	50	95
10. Kuantan Hilir	74	–	15	80	169
11. Pangean	84	–	3	123	210
12. Logas Tanah Darat	35	–	–	20	55
13. Kuantan Hilir Seberang	95	–	–	115	210
14. Cerenti	59	–	6	120	185
15. Inuman	50	–	–	90	140
Jumlah/Total	820	–	39	1 191	2 050

Catatan/Note: Nelayan Tanpa Perahu (NTP), tidak tergolong sebagai armada penangkapan ikan sehingga tidak masuk ke kolom jumlah

Sumber/Source: Dinas Perikanan dan Ketahanan Pangan Kabupaten Kuantan Singingi / Regional Fishery and Food Security Office of Kuantan Singingi Regency

Tabel
Table 5.6.5**Jumlah Alat Tangkap Perikanan Menurut Kecamatan dan Jenis Alat di Kabupaten Kuantan Singingi, 2021**
Number of Fishing Catch by Subdistrict in Kuantan Singingi Regency, 2021

Kecamatan Subdistrict	Jenis Alat Tangkap/Kind Fishing Catch			
	Jaring Net	Rawai Fishing Lini	Bubu Bubu	Jala Casting Net
(1)	(2)	(3)	(4)	(5)
1. Kuantan Mudik	65	25	80	65
2. Hulu Kuantan	50	15	25	50
3. Gunung Toar	100	40	75	100
4. Pucuk Rantau	20	20	15	20
5. Singingi	55	10	25	55
6. Singingi Hilir	75	15	30	75
7. Kuantan Tengah	80	15	55	80
8. Sentajo Raya	50	35	80	50
9. Benai	25	10	25	25
10. Kuantan Hilir	80	35	40	80
11. Pangean	110	30	60	110
12. Logas Tanah Darat	10	22	10	10
13. Kuantan Hilir Seberang	80	25	50	80
14. Cerenti	100	23	80	100
15. Inuman	85	20	43	85
Jumlah/Total	985	340	693	985

Lanjutan Tabel/*Continued Table 5.6.5*

Kecamatan <i>Subdistrict</i>	Jenis Alat Tangkap/ <i>Kind Fishing Catch</i>			
	Pasok	Pancing	Awuik	Lain-lain
(1)	(6)	(7)	(8)	(9)
1. Kuantan Mudik	115	100	10	22
2. Hulu Kuantan	50	75	12	27
3. Gunung Toar	135	125	21	38
4. Pucuk Rantau	20	50	20	33
5. Singingi	55	75	10	23
6. Singingi Hilir	75	75	10	22
7. Kuantan Tengah	120	115	17	28
8. Sentajo Raya	50	90	25	39
9. Benai	25	85	10	23
10. Kuantan Hilir	55	100	15	28
11. Pangean	105	115	20	32
12. Logas Tanah Darat	10	80	5	24
13. Kuantan Hilir Seberang	80	100	15	27
14. Cerenti	150	110	18	30
15. Inuman	85	85	10	23
Jumlah/Total	1 130	1 380	218	419

Sumber/*Source*: Dinas Perikanan dan Ketahanan Pangan Kabupaten Kuantan Singingi / *Regional Fishery and Food Security Office of Kuantan Singingi Regency*

Tabel
Table 5.6.6

**Jumlah Unit Keramba, RTP dan Produksi Keramba
Menurut Kecamatan di Kabupaten Kuantan Singingi,
2021**
*Number of Keramba Unit, RTP and Production Keramba by
Subdistrict in Kuantan Singingi Regency, 2021*

Kecamatan Subdistrict	Jumlah RTP (KK)	Jumlah Keramba (Unit)	Produksi (Ton)				Total Produksi (Ton)
			Nilai	Patin	Lele	Lain- lain	
(1)	(2)	(3)	(4)	(5)	(6)	(7)	(8)
1. Kuantan Mudik	24	39	5,14	0,51	–	–	5,65
2. Hulu Kuantan	–	–	–	–	–	–	–
3. Gunung Toar	–	–	–	–	–	–	–
4. Pucuk Rantau	–	–	–	–	–	–	–
5. Singingi	–	–	–	–	–	–	–
6. Singingi Hilir	–	–	–	–	–	–	–
7. Kuantan Tengah	–	–	–	–	–	–	–
8. Sentajo Raya	–	–	–	–	–	–	–
9. Benai	–	–	–	–	–	–	–
10. Kuantan Hilir	–	–	–	–	–	–	–
11. Pangean	23	78	44,81	–	0,15	0,60	45,56
12. Logas Tanah Darat	–	–	–	–	–	–	–
13. Kuantan Hilir Seberang	–	–	–	–	–	–	–
14. Cerenti	16	21	4,56	9,89	–	–	14,45
15. Inuman	–	–	–	–	–	–	–
Jumlah/Total	63	138	54,51	10,40	0,15	0,60	65,66

Sumber/Source: Dinas Perikanan dan Ketahanan Pangan Kabupaten Kuantan Singingi / Regional Fishery and Food Security Office of Kuantan Singingi Regency

Tabel
Table 5.6.7

Luas Kolam, RTP Budidaya Kolam dan Produksi Budidaya Ikan Menurut Kecamatan di Kabupaten Kuantan Singingi, 2021
Area of Fishpond, RTP and Production fish by Subdistrict In Kuantan Singingi Regency, 2021

Kecamatan Subdistrict	Jumlah RTP (KK)	Luas Kolam (Ha)	Produksi (Ton)				Total Produksi (Ton)
			Nila	Patin	Lele	Lain-lain	
(1)	(2)	(3)	(4)	(5)	(6)	(7)	(8)
1. Kuantan Mudik	223	11,60	17,09	–	0,15	–	17,24
2. Hulu Kuantan	11	2,30	42,23	–	–	–	42,23
3. Gunung Toar	189	33,80	158,16	138,72	24,47	3,30	324,65
4. Pucuk Rantau	36	7,70	5,49	–	0,60	–	6,09
5. Singingi	143	3,60	35,55	12,30	6,30	0,30	54,45
6. Singingi Hilir	328	13,80	58,13	15,70	15,02	1,80	90,65
7. Kuantan Tengah	362	114,70	2 099,93	100,00	52,17	31,14	2 283,24
8. Sentajo Raya	162	55,70	616,72	71,51	10,87	47,85	746,95
9. Benai	153	25,90	232,46	2,40	0,50	0,90	236,26
10. Kuantan Hilir	100	9,90	10,47	4,47	7,02	0,51	22,47
11. Pangean	224	18,30	290,19	–	–	1,20	291,39
12. Logas Tanah Darat	39	21,20	191,68	5,46	1,52	–	198,65
13. Kuantan Hilir Seberang	130	8,09	23,20	6,40	0,15	0,50	30,25
14. Cerenti	90	4,60	23,40	0,60	2,30	–	26,30
15. Inuman	30	2,83	4,95	1,22	1,35	0,15	7,67
Jumlah/Total	2 220	334,02	3 809,65	358,78	122,42	87,64	4 378,48

Sumber/Source: Dinas Perikanan dan Ketahanan Pangan Kabupaten Kuantan Singingi / Regional Fishery and Food Security Office of Kuantan Singingi Regency

Tabel
Table 5.6.8

Produksi Benih Ikan Balai Benih Ikan (BBI) Teso dan Hatchery Mini di Kabupaten Kuantan Singingi, 2021
Value of Production of Fishpond by Kind of Fish in Mini Hatchery In Kuantan Singingi Regency, 2021

Jenis Komoditas <i>Kind of Commodity</i>	Produksi Benih BBI Teso (Ekor) <i>Production of Fishpond</i>	Produksi Benih Hatchery Mini (Ekor) <i>Production of Fishpond</i>	Jumlah (Ekor) Total
(1)	(2)	(3)	(4)
1. Nila Gift	115 651	–	115 651
2. Mas	–	–	–
3. Lele	–	–	–
4. Patin	–	26 038	26 038
Jumlah/Total	115 651	26 038	141 689

Sumber/Source: Dinas Perikanan dan Ketahanan Pangan Kabupaten Kuantan Singingi / *Regional Fishery and Food Security Office of Kuantan Singingi Regency*

Tabel
Table 5.6.9

Jumlah Unit Pembenihan Rakyat (UPR) dan Produksi Benih Menurut Kecamatan di Kabupaten Kuantan Singingi, 2021
Number of UPR and Production by Subdistrict in Kuantan Singingi Regency, 2021

Kecamatan Subdistrict	UPR (KK)	Produksi Benih (Ekor)	Jenis Ikan yang Diproduksi
(1)	(2)	(3)	(4)
1. Kuantan Mudik	–	–	–
2. Hulu Kuantan	–	–	–
3. Gunung Toar	–	–	–
4. Pucuk Rantau	–	–	–
5. Singingi	–	–	–
6. Singingi Hilir	–	–	–
7. Kuantan Tengah	17	23 926 769	Nilai
	1	1 668 839	Lele
8. Sentajo Raya	11	15 283 815	Nilai
		–	–
9. Benai	4	6 030 376	Nilai
10. Kuantan Hilir	–	–	–
11. Pangean	–	–	–
12. Logas Tanah Darat	–	–	–
13. Kuantan Hilir Seberang	–	–	–
14. Cerenti	–	–	–
15. Inuman	–	–	–
Jumlah/Total	33	46 909 799	–

Sumber/Source: Dinas Perikanan dan Ketahanan Pangan Kabupaten Kuantan Singingi / Regional Fishery and Food Security Office of Kuantan Singingi Regency

Tabel
Table 5.6.10

**Volume dan Nilai Ikan yang Diperdagangkan di
Kabupaten Kuantan Singingi Menurut Kecamatan,
2021**
*Volume and Value Trade of fish by Sub District in Kuantan
Singingi Regency, 2021*

Kecamatan Subdistrict	Ikan Masuk	
	Volume (Ton) Volume (Ton)	Nilai (Rp 000) Value
(1)	(2)	(3)
1. Kuantan Mudik	606,54	39 425 100,00
2. Hulu Kuantan	350,88	22 806 940,00
3. Gunung Toar	450,77	29 299 725,00
4. Pucuk Rantau	303,45	19 724 380,00
5. Singingi	865,06	56 228 640,00
6. Singingi Hilir	1 005,00	65 325 000,00
7. Kuantan Tengah	1 254,55	81 545 750,00
8. Sentajo Raya	750,34	48 772 230,00
9. Benai	280,65	18 242 510,00
10. Kuantan Hilir	425,68	27 668 875,00
11. Pangean	500,77	32 549 725,00
12. Logas Tanah Darat	567,93	36 915 645,00
13. Kuantan Hilir Seberang	243,56	15 831 660,00
14. Cerenti	475,66	30 917 575,00
15. Inuman	399,65	25 977 510,00
Jumlah/Total	8 480,48	551 231 265,00

Sumber/Source: Dinas Perikanan dan Ketahanan Pangan Kabupaten Kuantan Singingi / Regional Fishery and Food Security Office of Kuantan Singingi Regency

Tabel 5.6.11 **Volume dan Nilai Ikan Keluar dari Kabupaten Kuantan Singingi Menurut Kecamatan, 2021**
Volume and Value Export of Fish From Kuantan Singingi Regency by Subdistrict, 2021

Kecamatan Subdistrict	Ikan Keluar	
	Volume (Ton) Volume (Ton)	Nilai (Rp 000) Value
(1)	(2)	(3)
1. Kuantan Mudik	–	–
2. Hulu Kuantan	–	–
3. Gunung Toar	77,13	1 696 750,00
4. Pucuk Rantau	–	–
5. Singingi	–	–
6. Singingi Hilir	–	–
7. Kuantan Tengah	664,80	14 625 600,00
8. Sentajo Raya	542,16	11 927 520,00
9. Benai	612,00	13 464 000,00
10. Kuantan Hilir	–	–
11. Pangean	–	–
12. Logas Tanah Darat	–	–
13. Kuantan Hilir Seberang	–	–
14. Cerenti	–	–
15. Inuman	–	–
Jumlah/Total	1 896,09	41 713 870,00

Sumber/Source: Dinas Perikanan dan Ketahanan Pangan Kabupaten Kuantan Singingi / Regional Fishery and Food Security Office of Kuantan Singingi Regency



BAB 6

Chapter 6

PERTAMBANGAN DAN ENERGI

Mining and Energy

JUMLAH PELANGGAN LISTRIK DAN PENGGUNAAN (KWH) MENURUT JENIS PELANGGAN, 2021

Number of Electricity Customers and Utilization (KWh) by Customer Type, 2021



Pabrik/Industri
Manufacture

18
4 386 481



Bisnis
Business

4 753
25 547 847



Kantor Pemerintahan
Government

585
4 059 050



Rumah Tangga
Household

91 274
143 304 261



Sekolah, Rumah Sakit, Tempat Ibadah,
dan Fasilitas Sosial Lainnya
*School, Hospital, Places of Worship,
and other Social Facilities*

3 273
464 919 001



Penerangan Jalan
Street Lighting

193
4 472 724

PLN Dipakai Sendiri (Kwh)
Own Used 1 587 783

S Susut/Hilang (KWh)
Shrinkage/lost 1 992 891

PENJELASAN TEKNIS

1. **Pelanggan** adalah individu atau kelompok, baik rumah tangga, perusahaan atau institusi non profit yang membeli air bersih dari perusahaan air bersih.
2. **Air disalurkan** adalah volume air bersih dari perusahaan air bersih

TECHNICAL NOTES

1. **Customers** are individuals or groups, whether household, company or non-profit institutions that buy water supply from water supply establishment.
2. **Distributed water** is the volume of water supply from water supply establishment.

<https://kuansingkab.bps.go.id>

ULASAN

DESCRIPTION

Energi

Kebijakan pemerintah di bidang kelistrikan ditujukan untuk meningkatkan ke-sejahteraan masyarakat. Untuk mencapai sasaran tersebut diupayakan pe-ningkatan daya terpasang pembangkit tenaga listrik serta perluasan jaringan distribusi agar tersedia tenaga listrik dalam jumlah yang cukup dengan pelayanan yang baik.

Air Minum

Air minum ataupun air bersih mempunyai peranan yang penting dalam kehidupan masyarakat. Sebanyak 1.135.255 m³ air didistribusikan oleh UPTD Penyediaan Air Bersih (PAB) Kabupaten Kuantan Singingi ke pelanggan selama tahun 2021.

Sedangkan banyaknya pelanggan adalah sebanyak 4.793 Pelanggan.

Energy

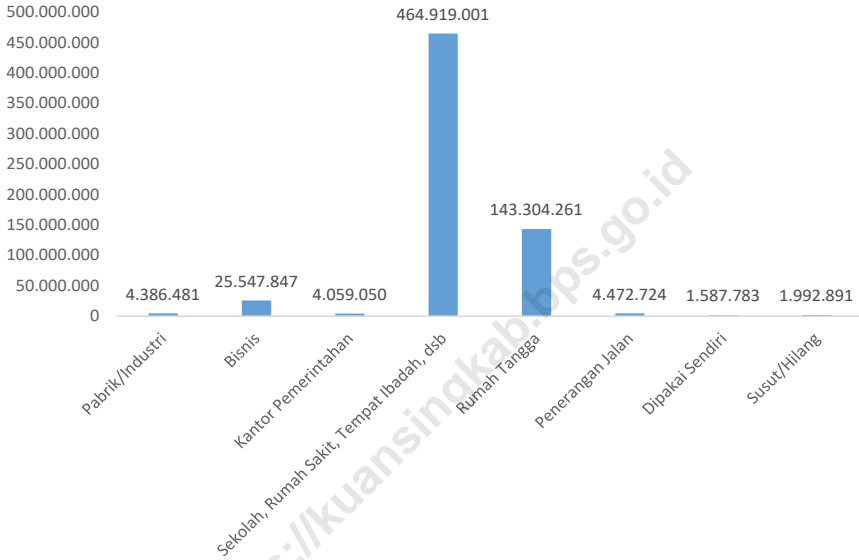
The purpose of government policy on the electricity sector is to improve social welfare. To attain the objects mention above, government has to make the effort to increase the capacity installed and to extend distribution in order to supply the electrical power and to make better services.

Water Supply

Water sold or clean water play an important role in social life. In 2021, there are 1.135.255 m³ distributed by Regional Clean Water Supply Office of Kuantan Singingi Regency to its customers.

While the number of customers is 4.793 customer.

Gambar 6.1 Penggunaan Tenaga Listrik Menurut Jenis Pelanggan di Kabupaten Kuantan Singingi (KWh), 2021
Utilization of Electricity by Customer Type in Kuantan Singingi Regency (KWh), 2021



Sumber/Source: PT. PLN, Unit Layanan Pelanggan Teluk Kuantan/ PT. PLN, Customer Service Unit of Teluk Kuantan

6.1 PERTAMBANGAN MINING

Tabel 6.1.1 Jumlah Produksi Bahan Galian Mineral Logam, Batubara, dan Batuan (Sirtu) di Kabupaten Kuantan Singingi, 2020
Production of Metal Mineral, Coal, and Rock (Sirtu) in Kuantan Singingi Regency, 2020

Kecamatan Subdistrict	Jenis Tambang				
	Sirtu m ³	Emas Kg	Batubara Metrik Ton	Kaolin m ³	Mangan Ton
(1)	(2)	(3)	(4)	(5)	(6)
1. Kuantan Mudik
2. Hulu Kuantan
3. Gunung Toar
4. Pucuk Rantau	144 612,00
5. Singingi
6. Singingi Hilir	14 904,29
7. Kuantan Tengah
8. Sentajo Raya
9. Benai
10. Kuantan Hilir
11. Pangean
12. Logas Tanah Darat
13. Kuantan Hilir Seberang
14. Cerenti
15. Inuman
Kuantan Singingi	159 516,29

Sumber/Source: Dinas Energi dan Sumber Daya Mineral Provinsi Riau / Regional Energy and Mineral Resource Office of Riau Province

6.2 LISTRIK, GAS, DAN AIR MINUM ELECTRICITY, GAS, AND WATER SUPPLY

Tabel 6.2.1 Daya Terpasang, Produksi, dan Distribusi Listrik PT. PLN (Persero) pada Cabang/Ranting PLN Menurut Kecamatan di Kabupaten Kuantan Singingi, 2021
Installed Electricity Power, Production, and Distribution of PT. PLN (Persero) at PLN Branch by Subdistrict in Kuantan Singingi Regency, 2021

Bulan Month	Daya Terpasang Installed Electricity Power (VA)	Produksi Listrik Electricity Production (KWh)	Listrik Terjual Electricity Sold (KWh)	Dipakai Sendiri Own Used (KWh)	Susut/Hilang Shrinkage/Lost (KWh)
(1)	(2)	(3)	(4)	(5)	(6)
1. Kuantan Mudik	7 305 500	14 088 191	11 327 115	110 728	747 334
2. Hulu Kuantan	1 805 050	3 181 204	2 557 736	25 003	1 195 735
3. Gunung Toar	4 099 950	8 014 597	6 443 855	62 992	597 867
4. Pucuk Rantau	2 803 950	4 612 534	3 708 546	36 253	1 046 268
5. Singingi	14 271 300	21 830 963	17 552 419	171 583	2 242 003
6. Singingi Hilir
7. Kuantan Tengah	31 061 750	38 154 431	30 676 730	299 880	298 934
8. Sentajo Raya	6 919 650	11 359 321	9 133 063	89 280	747 334
9. Benai	5 959 700	9 728 370	7 821 754	76 461	896 801
10. Kuantan Hilir	6 125 750	11 919 960	9 583 826	93 686	1 644 135
11. Pangean	5 018 750	9 104 021	7 319 768	71 554	747 334
12. Logas Tanah Darat	7 249 950	11 274 376	9 064 766	88 612	747 334
13. Kuantan Hilir Seberang	1 174 750	2 437 932	1 960 134	19 161	1 195 735
14. Cerenti	4 623 600	9 526 624	7 659 548	74 876	1 943 069
15. Inuman	3 164 500	6 381 522	5 130 838	50 156	896 801
Kuantan Singingi

Sumber/Source: PT. PLN, Unit Layanan Pelanggan Teluk Kuantan/ PT. PLN, Customer Service Unit of Teluk Kuantan

Tabel
Table 6.2**Jumlah Pelanggan Listrik Menurut Kecamatan di
Kabupaten Kuantan Singingi, 2017–2021**
**Number of Electricity Customers by Subdistrict in Kuantan
Singingi Regency, 2017–2021**

Kecamatan Subdistrict	2017	2018	2019	2020	2021
(1)	(2)	(3)	(4)	(5)	(6)
1. Kuantan Mudik	4 645	5 268	5 750	6 312	6 966
2. Hulu Kuantan	825	977	1 079	1 324	1 573
3. Gunung Toar	3 040	3 165	3 417	3 728	3 963
4. Pucuk Rantau	1 007	1 096	1 519	1 739	2 281
5. Singingi	9 575	9 898	10 150	10 272	10 794
6. Singingi Hilir
7. Kuantan Tengah	17 383	17 915	18 377	18 610	18 865
8. Sentajo Raya	4 750	4 939	5 141	5 383	5 616
9. Benai	3 399	3 724	4 176	4 542	4 810
10. Kuantan Hilir	4 809	5 114	5 456	5 659	5 894
11. Pangean	3 386	3 588	3 907	4 176	4 501
12. Logas Tanah Darat	4 372	4 674	4 919	5 122	5 574
13. Kuantan Hilir Seberang	696	781	877	1 081	1 205
14. Cerenti	3 800	3 925	4 247	4 467	4 710
15. Inuman	2 237	2 539	2 765	2 910	3 155
Kuantan Singingi

Sumber/Source: PT. PLN, Unit Layanan Pelanggan Teluk Kuantan/ PT. PLN, Customer Service Unit of Teluk Kuantan

Tabel
Table 6.2.2

Jumlah Pelanggan Listrik Menurut Jenis Pelanggan, 2020 dan 2021
Number of Electricity Customers by Customer Type, 2020 and 2021

Jenis Pelanggan <i>Customer Type</i>	2020		2021	
	Jumlah Pelanggan <i>Number of Customer</i>	Penggunaan Utilization <i>(KWh)</i>	Jumlah Pelanggan <i>Number of Customer</i>	Penggunaan Utilization <i>(KWh)</i>
(1)	(2)	(3)	(4)	(5)
Pabrik/Industri/ <i>Factory/ Industry</i>	18	5 646 868	18	4 386 481
Bisnis/ <i>Business</i>	3 790	18 927 328	4 753	25 547 847
Kantor Pemerintahan/ <i>Government Offices</i>	569	2 958 537	585	4 059 050
Sekolah, Rumah Sakit, Tempat Ibadah, dan Fasilitas Sosial Lainnya/ <i>School, Hospital, Places of Worship, and other Social Facilities</i>	3 067	5 985 191	3 273	464 919 001
Rumah Tangga/ <i>Household</i>	86 936	127 398 455	91 274	143 304 261
Penerangan Jalan/ <i>Street Lighting</i>	136	3 668 155	193	4 472 724
Dipakai Sendiri/ <i>Own Used</i>	–	3 494 055	–	1 587 783
Susut/Hilang/ <i>Shrinkage/Lost</i>	–	16 692 085	–	1 992 891
Jumlah/ <i>Total</i>	94 516	184 770 674	100 096	650 270 038

Sumber/Source: PT. PLN, Unit Layanan Pelanggan Teluk Kuantan/ *PT. PLN, Customer Service Unit of Teluk Kuantan*

Tabel
Table 6.2.3**Jumlah Pelanggan dan Air yang Disalurkan Menurut Kecamatan di Kabupaten Kuantan Singingi, 2021**
Number of Customers and Distributed Water by Subdistrict in Kuantan Singingi Regency, 2021

Kecamatan <i>Subdistrict</i>	Pelanggan <i>Number of Customers</i>	Air Disalurkan <i>Distributed Water</i> (m ³)	Nilai <i>Value</i> (Rp)
(1)	(2)	(3)	(4)
1. Kuantan Mudik	120	103 680	...
2. Hulu Kuantan	–	–	...
3. Gunung Toar	–	–	...
4. Pucuk Rantau	–	–	...
5. Singingi	–	–	...
6. Singingi Hilir	–	–	...
7. Kuantan Tengah	2 147	247 975	...
8. Sentajo Raya	–	–	...
9. Benai	198	103 680	...
10. Kuantan Hilir	533	103 680	...
11. Pangean	294	103 680	...
12. Logas Tanah Darat	102	103 680	...
13. Kuantan Hilir Seberang	–	–	...
14. Cerenti	578	103 680	...
15. Inuman	821	265 200	...
Kuantan Singingi	4 793	1 135 255	...

Sumber/Source: UPTD Penyediaan Air Bersih Kabupaten Kuantan Singingi / *Regional Clean Water Supply Office of Kuantan Singingi Regency*

Tabel
Table 6.2.4

Banyaknya Pelanggan BPAM Menurut Jenis Konsumen di Kabupaten Kuantan Singingi, 2017 – 2021
Number of Customers by Kind in Kuantan Singingi Regency, 2017 – 2021

Jenis Kind	2017	2018	2019	2020	2021
(1)	(2)	(3)	(4)	(5)	(6)
Sosial					
Umum	–	–	–	–	–
Khusus	47	47	68	51	64
Non Niaga					
Rumah Tangga	2 330	2 905	3 158	3 394	4 486
Instansi Pemerintah	–	–	–	–	–
Niaga					
Kecil	170	170	195	221	243
Besar	–	–	–	–	–
Lainnya	1 138	–	–	–	–
Jumlah/Total	3 685	3 122	3 421	3 666	4 793

Sumber/Source: UPTD Penyediaan Air Bersih Kabupaten Kuantan Singingi / Regional Clean Water Supply Office of Kuantan Singingi Regency

Tabel
Table 6.2.5**Jumlah Air Minum yang Disalurkan Menurut Jenis
Konsumen di Kabupaten Kuantan Singingi, 2018 –
2021**
**Number of Water Distribution by Kind of Customer in
Kuantan Singingi Regency, 2018 – 2021**

Jenis Kind	2018	2019	2020	2021
(1)	(2)	(3)	(4)	(5)
Sosial				
Umum	–	–	–	–
Khusus	8 460	9 204	9 680	9 871
Non Niaga				
Rumah Tangga	453 180	428 220	435 100	524 300
Instansi Pemerintah	–	–	–	–
Niaga				
Kecil	26 520	23 400	25 600	26 700
Besar	–	–	–	–
Lainnya	–	–	–	–
Jumlah/Total	488 160	460 824	470 380	560 871

Sumber/Source: UPTD Penyediaan Air Bersih Kabupaten Kuantan Singingi / Regional Clean Water Supply Office of Kuantan Singingi Regency



BAB 7 INDUSTRI MANUFAKTUR

Chapter 7 Manufacturing Industry

JUMLAH PERUSAHAAN KELAPA SAWIT MENURUT KECAMATAN, 2021
Number of Industrial Companies per Subdistrict, 2021



PENJELASAN TEKNIS

1. **Perusahaan atau usaha industri** adalah suatu unit (kesatuan) usaha yang melakukan kegiatan ekonomi, bertujuan menghasilkan barang atau jasa, terletak pada suatu bangunan atau lokasi tertentu, dan mempunyai catatan administrasi tersendiri mengenai produksi dan struktur biaya serta ada seorang atau lebih yang bertanggung jawab atas usaha tersebut.
2. Industri manufaktur dikelompokkan ke dalam 4 golongan berdasarkan banyaknya pekerja, yaitu: industri besar (100 orang pekerja atau lebih), industri sedang/menengah (20–99 orang pekerja), industri kecil (5–19 orang pekerja), dan industri mikro (1–4 orang pekerja).
3. **Perusahaan Perdagangan** adalah Perusahaan yang kegiatan usahanya melakukan transaksi pembelian barang dagang kemudian untuk dijual tanpa mengubah bentuknya.

TECHNICAL NOTES

1. **A manufacturing establishment** is defined as a production unit engaged in economic activity, producing goods or services, located in a building or in a certain location, keeping a business record concerning the production and cost structure, and having a person or more that are responsible to those activities.
2. *Manufacturing industries are categorized into four groups, based on the number of employees: large scale manufacturing (100 employees or more), medium scale manufacturing (20–99 employees), small scale manufacturing (5–19 employees), and micro industry (1–4 employees).*
3. **Trading Companies** is a company whose business activities make purchase of merchandise for resale later without changing its shape.

ULASAN

Tahun 2021 terdapat 879 perusahaan industri, dengan nilai investasi industri sebesar 25,08 miliar rupiah. Kecamatan yang memiliki perusahaan industri terbanyak adalah Kuantan Tengah, sebanyak 181 perusahaan. Sementara itu, kecamatan yang memiliki perusahaan industri paling sedikit adalah Pucuk Rantau, sebanyak 9 perusahaan.

Jumlah pekerja industri pada tahun 2021 adalah 2.422 orang.

DESCRIPTION

In 2021 there were 879 industrial companies, with 25,08 billion rupiah industrial investment. The subdistrict with the most industrial companies is Kuantan Tengah, with 181 companies. Meanwhile, the district with the least industrial companies was the Pucuk Rantau, with 9 companies.

The number of industrial workers in 2021 was 2.422 people.

<https://kuansingkab.go.id>

Tabel
Table 7.1**Banyaknya Perusahaan Industri Menurut Kecamatan di Kabupaten Kuantan Singingi, 2018 – 2021**
Number of Industrial Companies by Subdistrict in Kuantan Singingi Regency, 2018 – 2021

	Kecamatan Subdistrict	Banyaknya Perusahaan Number of Companies			
		2018	2019	2020	2021
	(1)	(2)	(3)	(4)	(5)
1.	Kuantan Mudik	109	111	113	113
2.	Hulu Kuantan	16	17	17	17
3.	Gunung Toar	29	31	32	38
4.	Pucuk Rantau	9	9	9	9
5.	Singingi	94	94	100	102
6.	Singingi Hilir	75	78	78	78
7.	Kuantan Tengah	147	155	173	181
8.	Sentajo Raya	38	46	58	59
9.	Benai	43	44	47	47
10.	Kuantan Hilir	69	70	71	73
11.	Pangean	52	52	54	55
12.	Logas Tanah Darat	25	25	26	28
13.	Kuantan Hilir Seberang	12	12	12	14
14.	Cerenti	34	36	38	38
15.	Inuman	25	27	27	27
Jumlah/Total		777	807	855	879

Sumber/Source: Dinas Koperasi Usaha Kecil dan Menengah, Perdagangan dan Perindustrian Kabupaten Kuantan Singingi / Regional Cooperatives Small and Medium Enterprises, Tradem and Industry Office of Kuantan Singingi Regency

Tabel
Table 7.2

Nilai Investasi Industri Menurut Kecamatan di Kabupaten Kuantan Singingi, 2020 dan 2021
Industrial Investment Value by Subdistrict in Kuantan Singingi Regency, 2020 and 2021

Kecamatan Subdistrict	Investasi (2020) Investment (2020)	
	Nilai (Rp. 000) Value (IDR. 000)	Persentase (%) Percentage (%)
(1)	(2)	(3)
1. Kuantan Mudik	6 130 550	24,34
2. Hulu Kuantan	393 500	1,56
3. Gunung Toar	789 200	3,13
4. Pucuk Rantau	156 000	0,62
5. Singingi	3 295 120	13,08
6. Singingi Hilir	2 228 700	8,85
7. Kuantan Tengah	4 340 960	17,24
8. Sentajo Raya	1 363 350	5,41
9. Benai	1 049 045	4,17
10. Kuantan Hilir	1 523 735	6,05
11. Pangean	1 256 865	4,99
12. Logas Tanah Darat	1 125 365	4,47
13. Kuantan Hilir Seberang	189 500	0,75
14. Cerenti	764 580	3,04
15. Inuman	579 155	2,30
Jumlah/Total	25 185 625	100,00

Lanjutan Tabel/*Continued Table 7.2*

Kecamatan <i>Subdistrict</i>	Investasi (2021) <i>Investment (2021)</i>	
	Nilai (Rp. 000) <i>Value (IDR. 000)</i>	Persentase (%) <i>Percentage (%)</i>
(1)	(4)	(5)
1. Kuantan Mudik	6 130 550	24,45
2. Hulu Kuantan	393 500	1,57
3. Gunung Toar	758 200	3,02
4. Pucuk Rantau	156 000	0,62
5. Singingi	3 284 120	13,10
6. Singingi Hilir	2 228 700	8,89
7. Kuantan Tengah	4 289 960	17,11
8. Sentajo Raya	1 361 850	5,43
9. Benai	1 049 045	4,18
10. Kuantan Hilir	1 516 735	6,05
11. Pangean	1 256 365	5,01
12. Logas Tanah Darat	1 121 366	4,47
13. Kuantan Hilir Seberang	188 000	0,75
14. Cerenti	764 580	3,05
15. Inuman	579 155	2,31
Jumlah/Total	25 078 126	100,00

Sumber/*Source*: Dinas Koperasi Usaha Kecil dan Menengah, Perdagangan dan Perindustrian Kabupaten Kuantan Singingi / *Regional Cooperatives Small and Medium Enterprises, Tradem and Industry Office of Kuantan Singingi Regency*

Tabel
Table 7.3

Jumlah Pekerja Industri Menurut Kecamatan di Kabupaten Kuantan Singingi, 2018 – 2021
Number of Industrial Labour by Subdistrict in Kuantan Singingi Regency, 2018 – 2021

Kecamatan Subdistrict	Jumlah Pekerja Number of Labour			
	2018	2019	2020	2021
(1)	(2)	(3)	(4)	(5)
1. Kuantan Mudik	420	425	430	430
2. Hulu Kuantan	33	35	35	35
3. Gunung Toar	81	99	99	170
4. Pucuk Rantau	15	15	15	15
5. Singingi	244	244	253	264
6. Singingi Hilir	212	220	220	220
7. Kuantan Tengah	504	526	562	286
8. Sentajo Raya	113	127	153	154
9. Benai	163	164	173	173
10. Kuantan Hilir	202	204	206	224
11. Pangean	129	129	135	136
12. Logas Tanah Darat	73	73	74	83
13. Kuantan Hilir Seberang	30	30	30	35
14. Cerenti	109	113	114	114
15. Inuman	79	84	83	83
Jumlah/Total	2 407	2 488	2 582	2 422

Sumber/Source: Dinas Koperasi Usaha Kecil dan Menengah, Perdagangan dan Perindustrian Kabupaten Kuantan Singingi / Regional Cooperatives Small and Medium Enterprises, Tradem and Industry Office of Kuantan Singingi Regency

Tabel
Table 7.4**Nama Perusahaan Kelapa Sawit Menurut Lokasi dan Kegiatannya di Kabupaten Kuantan Singingi, 2021**
Palm Oil Factories by Location and Activity In Kuantan Singingi Regency, 2021

	Kecamatan Subdistrict	Lokasi (Kecamatan) Location (Subdistrict)	Kegiatan Activity
	(1)	(2)	(3)
1.	PT.Tri Bakti Sarimas (PKS I)	Kuantan Mudik	Crude Palm Oil (CPO) dan Kernel
2.	PT. Tamora Agro Lestari	Hulu Kuantan	Pabrik Kelapa Sawit
3.	PT. Adimulya Agro Lestari	Singingi Hilir dan Logas Tanah Darat	Kebun Kelapa Sawit
4.	PT Tri Bakti Sarimas (PKS II)	Pucuk Rantau	Crude Palm Oil (CPO) dan Kernel
5.	PT. Kebun Pantai Raja	Singingi Hilir	Perkebunan dan Pabrik Kelapa Sawit
6.	PT. Mustika Agro Sari	Singingi Hilir	Pabrik Kelapa Sawit
7.	PT. Wanasari Nusantara	Singingi Hilir	Pabrik Kelapa Sawit
8.	PT. Inti Indosawit Subur	Singingi Hilir	Pabrik Pengolahan Minyak Kelapa Sawit
9.	PT. Surya Agrolika Reksa I	Singingi Hilir	Crude Palm Oil (CPO) dan Kernel
10.	PT. Surya Agrolika Reksa II	Singingi Hilir	Crude Palm Oil (CPO) dan Kernel
11.	PT. Usaha Kita Makmur	Kuantan Tengah	Pabrik Kelapa Sawit
12.	PT. Asia Sawit Makmur Jaya	Kuantan Tengah	Pabrik dan Perkebunan Kelapa Sawit
13.	PT. Citra Riau Sarana II	Sentajo Raya	Pabrik Pengolahan Kelapa Sawit
14.	PT. Duta Palma Nusantara	Benai	Crude Palm Oil (CPO) dan Kernel
15.	PT. Citra Riau Sarana I	Logas Tanah Darat	Crude Palm Oil (CPO) dan Kernel
16.	PT. Citra Riau Sarana III	Logas Tanah Darat	Pabrik Kelapa Sawit
17.	PT. Cerenti Subur	Kuantan Hilir Seberang	Crude Palm Oil (CPO) dan Kernel
18.	PT. Wana Jingga Timur	Cerenti	Crude Palm Oil (CPO) dan Kernel
19.	PT. Gemilang Sawit Lestari	Inuman	Pabrik Kelapa Sawit
20.	PT. Duta Mentari Raya	Singingi	Pabrik Kelapa Sawit
21.	PT. Gatipura Mulya	Pangean	Pabrik Kelapa Sawit
22.	PT. Sinar Utama Nabati	Singingi	Pabrik Kelapa Sawit

Sumber/Source: Dinas Lingkungan Hidup Kabupaten Kuantan Singingi / *Regional Environmental Office of Kuantan Singingi Regency*

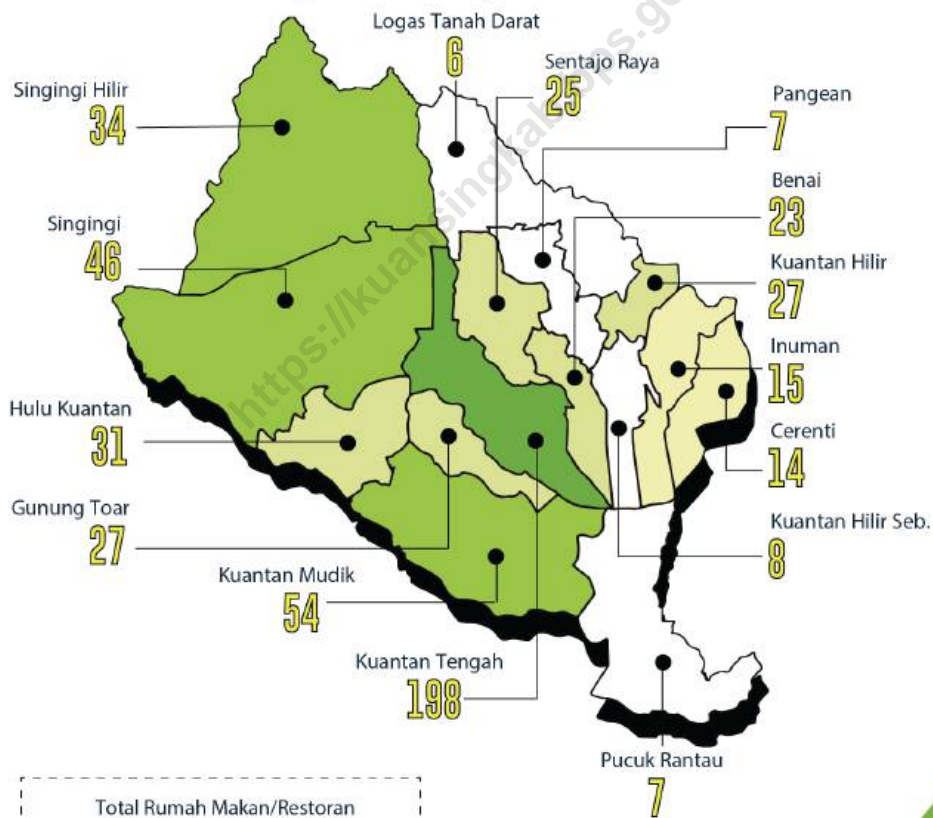


BAB 8 PARIWISATA

Chapter 8 Tourism

JUMLAH RUMAH MAKAN/RESTORAN MENURUT KECAMATAN, 2021

Number of Restaurants by Subdistrict, 2021



Total Rumah Makan/Restoran
Number of Restaurants
522



PENJELASAN TEKNIS

1. **Rata-rata lama tinggal** adalah rata-rata waktu tinggal wisatawan mancanegara di Indonesia untuk satu kali kunjungan.
2. **Usaha penyediaan akomodasi** adalah usaha yang menyediakan pelayanan penginapan yang dapat dilengkapi dengan pelayanan pariwisata lainnya. Usaha penyediaan akomodasi dapat berupa hotel, vila, pondok wisata, bumi perkemahan, persinggahan karavan, dan akomodasi lainnya yang digunakan untuk tujuan pariwisata.
3. **Hotel** adalah penyediaan akomodasi secara harian berupa kamar-kamar di dalam satu bangunan yang dapat dilengkapi dengan jasa pelayanan makan dan minum, kegiatan hiburan dan atau fasilitas lainnya. Hotel terdiri dari hotel berbintang dan hotel non- bintang.
4. **Hotel bintang** adalah usaha penyediaan jasa pelayanan penginapan, makan minum serta jasa lainnya bagi umum dengan menggunakan sebagian atau seluruh bangunan. Usaha ini dikelola secara komersial serta memenuhi ketentuan persyaratan sebagai hotel bintang (termasuk berlian) yang ditetapkan dalam surat keputusan instansi yang

TECHNICAL NOTES

1. **Average length of stay** is the average stay duration of foreign visitor in Indonesia for one trip.
2. **The business of providing accommodation** is a business that provides specialty services that can be equipped with other tourism services. It includes hotel, villa, cottage, camping, caravan stop, and other accommodation that are used for tourism purposes.
3. **Hotel** is a daily supply of accommodation rooms within a building which can be equipped with eating and drinking services, entertainment activities and/or other facilities. Hotel consists of a classified hotel and a non-classified hotel.
4. **A star hotel** is the business of providing an accommodation, eating and drinking as well as other services for the public by using a building or a part of a building. It is managed commercially and meets specified requirements as a star hotel (including diamonds) set forth in the decree of fostering agency. For example, five star hotel, four star hotel, and so on.

membinanya. Misalnya hotel bintang lima, hotel bintang empat dan seterusnya.

5. **Tingkat penghunian kamar hotel** adalah persentase banyaknya malam kamar yang dihuni terhadap banyaknya malam kamar yang tersedia.
5. **Room occupancy rate** is the number of room-nights occupied divided by the number of room-nights available, multiplied by 100 percent.
6. **Rata-rata lamanya tamu menginap** adalah banyaknya malam tempat tidur yang terpakai (malam tamu) dengan banyaknya tamu yang menginap di hotel atau akomodasi lainnya.
6. **Average length of stay** is the number of bed-nights used (guest night) divided by the number of guests coming to spend the night at the accommodation.

ULASAN**Hotel**

Berdasarkan hasil survey Perusahaan / Usaha jasa akomodasi pada tahun 2020, Kabupaten Kuantan Singingi memiliki 21 akomodasi penginapan.

Masih di tahun 2020, rata-rata lama menginap tamu domestik 1,01. Jika dilihat dari persentasi tingkat penghunian kamar pada penginapan terjadi pada bulan Agustus dengan tingkat penghunian kamar mencapai 23,27 %.

Pariwisata

Di Kabupaten Kuantan Singingi banyak sekali tempat-tempat bersejarah dan tempat wisata yang dapat dikunjungi.

Sektor pariwisata di Kabupaten Kuantan Singingi cukup menarik karena di setiap kecamatan terdapat tempat-tempat pariwisata seperti air terjun.

DESCRIPTION**Hotel**

Based on the Survey results Corporate / Business Accomodation Service there in 2020. Kuantan Singingi Regency has 21 accomodation.

Still by 2020, the average lengths stay of domestic is 1,01. If seen from the percentration of the hotel room occupancy rate, the highest was in August, with a room occupancy rate reached 23,27 %

Tourism

Kuantan Singingi Regency has a lot of Historical and tourism places to visit.

The tourism sector in the Kuantan Singingi Regency is quite interesting because in every subdistrict there are tourist places like waterfall.

Tabel
Table 8.1**Jumlah Rumah Makan/Restoran Menurut Kecamatan di Kabupaten Kuantan Singingi, 2018–2021**
Number of Restaurants by Subdistrict in Kuantan Singingi Regency, 2018–2021

Kecamatan Subdistrict	2018	2019	2020	2021
(1)	(2)	(3)	(4)	(5)
1. Kuantan Mudik	26	52	54	54
2. Hulu Kuantan	6	25	31	31
3. Gunung Toar	13	27	27	27
4. Pucuk Rantau	4	7	7	7
5. Singingi	25	46	46	46
6. Singingi Hilir	6	22	34	34
7. Kuantan Tengah	253	236	198	198
8. Sentajo Raya	9	25	28	25
9. Benai	26	18	23	23
10. Kuantan Hilir	20	25	27	27
11. Pangean	7	7	7	7
12. Logas Tanah Darat	6	6	6	6
13. Kuantan Hilir Seberang	4	8	8	8
14. Cerenti	14	14	14	14
15. Inuman	14	15	15	15
Kuantan Singingi	433	533	525	522

Sumber/Source: Badan Pendapatan Daerah Kabupaten Kuantan Singingi/ Regional Revenue Agency of Kuantan Singingi Regency

Tabel
Table 8.2**Jumlah Akomodasi Hotel di Kabupaten Kuantan Singingi,
2012 – 2020**
**Number of Hotel Accomodation in Kuantan Singingi
Regency, 2012 – 2020**

Tahun Year	Hotel Hotels	Kamar Rooms	Tempat Tidur Beds	Tenaga Kerja Labour
(1)	(2)	(3)	(4)	(5)
2012	16	300	628	76
2013	16	305	645	73
2014	19	340	727	79
2015	19	338	734	77
2016	19	338	734	77
2017	20	341	598	65
2018	20	351	660	65
2019	20	336	619	79
2020	21	349	681	98

Sumber/Source: Survei Perusahaan/Usaha Jasa Akomodasi, BPS Kabupaten Kuantan Singingi/ Accomodation Service Establishment Survey, BPS – Statistic of Kuantan Singingi Regency

Tabel
Table 8.3

Rata-rata Lama Menginap Tamu Asing dan Tamu Domestik Menurut Bulan di Kabupaten Kuantan Singingi (Hari), 2020
Average Length of Stay of Foreign and Domestic Visitors by Month in Kuantan Singingi Regency (Day), 2020

	Bulan Month	Tamu Asing Foreign Visitor	Tamu Domestik Domestic Visitor
	(1)	(2)	(3)
1.	Januari / January	–	1,01
2.	Februari / February	–	1,00
3.	Maret / March	–	1,00
4.	April / April	–	1,00
5.	Mei / May	–	1,03
6.	Juni / June	–	1,00
7.	Juli / July	–	1,00
8.	Agustus / August	–	1,14
9.	September / September	–	1,00
10.	Oktober / October	–	1,00
11.	November / November	–	1,00
12.	Desember / December	–	1,00
	Rata-rata/Average	–	1,01

Sumber/Source: Survei Perusahaan/Usaha Jasa Akomodasi, BPS Kabupaten Kuantan Singingi/ Accomodation Service Establishment Survey, BPS – Statistic of Kuantan Singingi Regency

Tabel 8.4
Table

Persentase Tingkat Penghunian Kamar Hotel dan Akomodasi Lainnya Menurut Jenis Hotel dan Bulan di Kabupaten Kuantan Singingi, 2020
Room Occupancy Rate of Hotels and Other Accomodations by Type of Accomodation and Month in Kuantan Singingi Regency, 2020

	Bulan Month	Hotel Berbintang Star Hotel	Hotel Non Bintang Nonstar Hotel
	(1)	(2)	(3)
1.	Januari / <i>January</i>	–	21,69
2.	Februari / <i>February</i>	–	26,00
3.	Maret / <i>March</i>	–	19,95
4.	April / <i>April</i>	–	15,00
5.	Mei / <i>May</i>	–	13,00
6.	Juni / <i>June</i>	–	19,00
7.	Juli / <i>July</i>	–	23,00
8.	Agustus / <i>August</i>	–	25,00
9.	September / <i>September</i>	–	23,85
10.	Oktober / <i>October</i>	–	29,00
11.	November / <i>November</i>	–	35,90
12.	Desember / <i>December</i>	–	27,80
	Rata-rata/Average	–	23,27

Sumber/Source: Survei Perusahaan/Usaha Jasa Akomodasi, BPS Kabupaten Kuantan Singingi/ *Accomodation Service Establishment Survey, BPS – Statistic of Kuantan Singingi Regency*

Tabel
Table 8.5**Tempat-tempat Bersejarah Menurut Kecamatan di
Kabupaten Kuantan Singingi, 2021**
*Historical Places by Subdistrict in Kuantan Singingi Regency,
2021*

Kecamatan Subdistrict		Tempat-tempat Bersejarah Historical Places	
(1)		(2)	
1. Kuantan Mudik	a.	Bukit Bakar	
	b.	Pematang Kancah	
	c.	Kunungan	
	d.	Padang Candi	
	e.	Bukik Salasih	
	f.	Aur Bersurat dan Pincuran	
	g.	Lopak Gajah Mati	
	h.	Makam Syekh Hanafi	
	i.	Kobun Manggis dan Tugu Bambu Runcing	
	j.	Tugu Proklamasi	
2. Hulu Kuantan	a.	Koto Tuo Sungai Pinang	
	b.	Makam Ninik Dara Putih	
	c.	Koto Sampurago	
	d.	Monumen Pemerintah Darurat 1949	
	e.	Makam Ma'rifat Mardjani	
3. Gunung Toar	a.	Dapur Umum	
4. Pucuk Rantau	a.	Tapak Nabi Daut	

Lanjutan Tabel/*Continued Table* 8.5

Kecamatan <i>Subdistrict</i>		Tempat-tempat Bersejarah <i>Historical Places</i>	
(1)		(2)	
5. Singingi	a.	Makam syekh Ahmad Bunda	
	b.	Makam Raja Pagaruyung VIII	
	c.	Makam Tuan Gadih Nan Alui Reno Sari Bunda	
	d.	Makam Tuan Pakih Toking	
	e.	Makam Datuk Jalo Sutan I dan Makam Mad Ali	
	f.	Makam Datuk Sinaro Nan Putih I	
	g.	Batu Vila T.821 Belanda	
	h.	Tugu Proklamasi	
	i.	Makam Datuk Sampono Rajo di Poco	
	j.	Makam Tuan Indomo Basa Ampek Balai	
	k.	Makam Ninik Putih Darah Telunjuk	
	l.	Makam Ar Rahman	
	m.	Cagar Alam Hutan Lindung Bukit Sangkar Puyuh	
	n.	Makam Muhammad Syarif	
	o.	Jalan Kereta Api	
p.	Situs Kerajaan Dang Tuanku		
6. Singingi Hilir	a.	Situs Kerajaan Imbang Jayo	
	b.	Makam Keramat Datuk Batuah	

Lanjutan Tabel/*Continued Table 8.5*

Kecamatan Subdistrict		Tempat-tempat Bersejarah Historical Places	
(1)		(2)	
7.	Kuantan Tengah	a.	Makam syekh Ahmad Bunda
		b.	Makam Raja Pagaruyung VIII
		c.	Makam Tuan Gadih Nan Alui Reno Sari Bunda
		d.	Makam Tuan Pakih Toking
		e.	Makam Datuk Jalo Sutan I dan Makam Mad Ali
		f.	Makam Datuk Sinaro Nan Putieh I
		g.	Batu Vila T.821 Belanda
		h.	Tugu Proklamasi
		i.	Makam Datuk Sampono Rajo di Poco
		j.	Makam Tuan Indomo Basa Ampek Balai
		k.	Makam Ninik Putih Darah Telunjuk
		l.	Makam Ar Rahman

Lanjutan Tabel/*Continued Table* 8.5

Kecamatan <i>Subdistrict</i>		Tempat-tempat Bersejarah <i>Historical Places</i>	
(1)		(2)	
8.	Sentajo Raya	a.	Makam Keramat Tongku Karak
		b.	Masjid Usang Koto Sentajo
		c.	Makam Datuk Simambang
		d.	Makam Keramat Datuk Loban
		e.	Kompleks Rumah Godang
		f.	Makam Keramat Tongku Kuniang
		g.	Makam Keramat Jubah Merah
		h.	Titian Motor dan motor peninggalan belanda
		i.	Hutan lindung Sentajo
		j.	Rumah Penghulu Malin Hikam
		k.	Rumah Tua Pendekar Bungsu Uyut
		l.	Balai Bunga Setangkai

Lanjutan Tabel/*Continued Table 8.5*

Kecamatan <i>Subdistrict</i>		Tempat-tempat Bersejarah <i>Historical Places</i>	
(1)		(2)	
9.	Benai	a.	Danau Seroja
		b.	Rawang Udang
		c.	Tugu Gajah Putih
		d.	Makam Abdullah syarib
		e.	Makam Guru Silat Nan Garang
		f.	Makam Keramat Mejan Limo
		g.	Rumah Godang Persukuan Kenegerian Benai
		h.	Balai adat Kenegerian Benai
10.	Kuantan Hilir	a.	Masjid Jami'l Desa Koto Tuo Baserah
11.	Pangean	a.	Makam Jahar Taher
		b.	Bukit Sangkar Puyuh
		c.	Kuburan Hantu Pak Buru
		d.	Mesjid Jami' Koto Pangean
		e.	Makam Datuk Baromban Bosi
		f.	Komplek Makam Bagindo Rajo
		g.	Makam Guru Silat Datuk Untuik
		h.	Komplek Makam
		i.	Komplek Makam Pendekar Malin
		j.	Komplek Makam Pendekar Rantau
		k.	Mesjid Tua
12.	Logas Tanah Darat		

Lanjutan Tabel/*Continued Table 8.5*

Kecamatan <i>Subdistrict</i>		Tempat-tempat Bersejarah <i>Historical Places</i>	
(1)		(2)	
13.	Kuantan Hilir Seberang	a.	Istana Koto Rajo
		b.	Rumah Moh. Nur Rauf
		c.	Makam raja
14.	Cerenti	a.	Bukit Candi
		b.	Makam Keturunan Raja-raja
		c.	Istana Raja
		d.	Pincuran Tujuh
		e.	Batu Penobatan Raja
		f.	Bukit Sangkar Puyuh
		g.	Makam Pahlawan Khatib Sutan
		h.	Rumah Harun Gemuk
		i.	Rumah H. Abd. Rauf
15.	Inuman	a.	Makam Imam saleh
		b.	Pulau Singkiang
		c.	Monumen Tank Baja

Sumber/*Source*: Dinas Pariwisata dan Kebudayaan Kabupaten Kuantan Singingi / *Regional Tourism and Culture Office of Kuantan Singingi Regency*

Tabel
Table 8.6**Tempat-tempat Pariwisata Menurut Kecamatan di
Kabupaten Kuantan Singingi, 2021**
*Tourism Places by Subdistrict in Kuantan Singingi Regency,
2021*

Kecamatan Subdistrict	Alamat Address	Tempat-tempat Pariwisata Tourism Places	Jenis Daya Tarik Type of Attraction
(1)	(2)	(3)	(4)
1. Kuantan Mudik	Desa Lubuk Jambi	Festival Perahu Baganduang	Wisata Budaya
	Desa Cengar	Air Terjun Patisoni	Wisata Alam
	Desa Kasang	Air Terjun Güruh Gemurai	Wisata Alam
	Desa Bukit Pendusunan	Panorama Kebun Nopi	Wisata Alam
	Desa Kasang	Air Terjun Mamughai Air Hitam	Wisata Alam
	Desa Kasang	Air Terjun Jambu Layu/ Tepian Batu	Wisata Alam
	Desa Kasang	Air Terjun Sonsang	Wisata Alam
	Desa Pantai/Desa Lubuk Ramo	Air Terjun Sungai Dangku	Wisata Alam
	Desa Sangau	Kendi Naga	Wisata Budaya
	Desa Kasang/ Kawasan Hutan Lindung Bukit Betabuh	Air Terjun Dewa Satu	Wisata Alam
	Desa Cengar	Air Terjun Batuh Gajah	Wisata Alam
	Dusun Bantuan, Desa Sangau	Situs Pandang Candi	Wisata Budaya
Desa Aur Duri	Padang Alai	Wisata Alam	
2. Hulu Kuantan	Desa Lubuk Ambacang	Air Terjun 7 Tingkat Batang Koban	Wisata Alam
	Desa Lubuk Ambacang	Air Terjun Batang Ogan	Wisata Alam
	Desa Sungai Pinang	Pemandian Air Panas Sungai Pinang	Wisata Alam
	Desa Lubuk Ambacang	Lembah Dinama	Wisata Alam
	Desa Lubuk Ambacang	Arena Arung Jeram	Wisata Alam

Lanjutan Tabel/*Continued Table 8.6*

Kecamatan Subdistrict	Alamat Address	Tempat-tempat Pariwisata Tourism Places	Jenis Daya Tarik Type of Attraction
(1)	(2)	(3)	(4)
	Desa Sungai Kelelawar	Air Terjun Anak Sungai Kandi	Wisata Alam
	Desa Sungai Kelelawar	Air Terjun Duo Kandi	Wisata Alam
	Desa Sungai Kelelawar	Batu Karst	Wisata Alam
	Desa Lubuk Ambacang	Bukit Tabandang (Kawasan Hutan Lindung Bukit Batabuh)	Wisata Alam
3. Gunung Toar	Desa Teberau Panjang	Pematang Kanca (Agrowisata Durian)	Wisata Budaya
	Desa Siberobah	Rumah Adat Keresek	Wisata Budaya
	Desa Koto Gunung	Rumah Adat Koto Gunung	Wisata Budaya
	Desa Toar	Rumah Adat Desa Toar	Wisata Budaya
	Desa Lubuk Terentang	Rumah Adat Lubuk Terentang	Wisata Budaya
	Desa Pisang Berebus	Danau Pisang Berebus	Wisata Alam
	Desa Seberang Gunung	Batu Ojuang Seberang Gunung	Wisata Alam
	Kampung Baru	Kerajinan Batik Kuansing	Wisata Budaya
	Desa Siberobah	Rumah Adat Siberobah	Wisata Budaya
		Kerajinan Batik Nagori	Wisata Budaya
4. Pucuk Rantau	Desa Ibul	Sungai Jernih	Wisata Alam
5. Singingi	Kelurahan Muara Lembu	Balimau Kasai	Wisata Budaya
	Desa Pangkalan Indarung	Mamuciak Ikan Larang	Wisata Budaya
	Kelurahan Muara Lembu	Makam Syeh Ahmad Bunda	Wisata Budaya
	Kelurahan Muara Lembu	Panorama Bukik Cokiak	Wisata Alam

Lanjutan Tabel/*Continued Table 8.6*

Kecamatan Subdistrict	Alamat Address	Tempat-tempat Pariwisata Tourism Places	Jenis Daya Tarik Type of Attraction
(1)	(2)	(3)	(4)
	Kelurahan Muara Lembu	Air Terjun Hulu Lembu	Wisata Alam
	Kelurahan Muara Lembu	Airca Lembu	Wisata Budaya
	Kelurahan Muara Lembu	Al-Qur'an Tulis Tangan	Wisata Budaya
	Kelurahan Muara Lembu	Cap/Stempel Perunggu	Wisata Budaya
	Desa Pangkalan Indarung	Air Terjun Sungai Sikonda	Wisata Alam
	Desa Pulau Padang	Air Terjun Gemuruh Pulau Padang	Wisata Alam
	Kelurahan Muara Lembu	Air Terjun Sungai Jauh	Wisata Alam
	Kelurahan Muara Lembu	Air Terjun Tasam	Wisata Alam
	Kelurahan Muara Lembu	Panorama Sungai Logas	Wisata Alam
	Desa Air Emas	Kerajinan Batik Annisa Gallery	Wisata Budaya
	Desa Sungai Kuning	Kerajin Bambu	Wisata Budaya
6. Singingi Hilir	Desa Petai	Tempat Pemadian Tabijo Sungai Tapi	Wisata Alam
	Desa Sungai Paku	Air Terjun Pangoen	Wisata Alam
	Desa Beringin Jaya	Pemandian Air Panas Beringin Jaya	Wisata Alam
	Desa Tanjung Paluh	Pemakaman Suku Domo Datuk Nakan	Wisata Budaya
	Desa Petai	Air Terjun Tangko	Wisata Alam
	Desa Petai	Air Terjun Tasam Kiri	Wisata Alam
	Desa Petai	Air Terjun Pendakian Lubis	Wisata Alam
	Desa Petai	Air Terjun Sungai Tangko 3 Tingkat	Wisata Alam
	Desa Petai	Danau Biru	Wisata Alam

Lanjutan Tabel/*Continued Table 8.6*

Kecamatan Subdistrict	Alamat Address	Tempat-tempat Pariwisata Tourism Places	Jenis Daya Tarik Type of Attraction
(1)	(2)	(3)	(4)
	Desa Petai	Lubuk Koalin	Wisata Alam
	Desa Tanjung Pauh	Pemandian Sungai Kubang	Wisata Alam
	Desa Petai	Lubuk Batu Bobok	Wisata Alam
	Desa Petai	Lubuk Larangan	Wisata Alam
7. Kuantan Tengah	jalan Proklamasi, Koto Taluk	Pelangi Waterpark	Wisata Buatan
	Kebun Nenas, desa Jake,	Kuansing Farm	Wisata Buatan
	Desa Koto Taluk	Pacu Jalur Tepian Narosa	Wisata Buatan
	Jalan Jenderal Sudirman, Desa Pasar Taluk	Rumah Adat Kenegerian Taluk Kuantan	Wisata Budaya
	Desa Pulau Aro	Rumah Adat Kenegerian Taluk Kuantan	Wisata Budaya
	Desa Seberang Taluk	Dusun Tuo Seberang Taluk Kuantan	Wisata Budaya
	Desa Koto Kari	Panaroma Dusun Mesjid Koto Kari	Wisata Alam
	Desa Koto Taluk	Panorama Hutan Pualu Bungin	Wisata Alam
	Desa Seberang Taluk	Batu Ojuang	Wisata Alam
	Desa Koto Kari	Grand Stadion Sport Center Kuansing	Wisata Buatan
	Kelurahan Sungai Jering	Kerajinan Tenun	Wisata Budaya
8. Sentajo Raya	Desa Koto Sentajo	Desa Adat Koto Sentajo	Wisata Budaya
	Desa Koto Muaro Sentajo	Danau Cekdam	Wisata Buatan
	Desa Koto Sentajo	Panorama Hutang Lindung	Wisata Budaya
	Desa Seberang Teratak Air Hitam	Embung dan Hutan Adat	Wisata Alam

Lanjutan Tabel/*Continued Table 8.6*

Kecamatan Subdistrict	Alamat Address	Tempat-tempat Pariwisata Tourism Places	Jenis Daya Tarik Type of Attraction
(1)	(2)	(3)	(4)
		Kerajinan Bambu	Wisata Budaya
9. Benai	Desa Talontam	Danau Rawang Udang	Wisata Alam
	Desa Tanjung Simandolak	Danau Seroja	Wisata Alam
	Desa Tebing Tinggi Simandolak	Tugu Gajah	Wisata Buatan
10. Kuantan Hilir	Desa Koto Tuo Baserah	Bantaran Ukir Jepara	Wisata Buatan
	Koto Tuo Baserah	Rumah Adat Koto Tuo Baserah	Wisata Budaya
	Desa Pasar Baru Baserah	Pesona Rawang Bonto	Wisata Alam
	Desa Pasar Baru	Kerajinan Batik Baserah	Wisata Budaya
11. Pangean	Desa Pematang	Balai Silat Pematang	Wisata Budaya
	Desa Koto Pangean	Makam Datuk Beromban Bosi	Wisata Budaya
	Desa Pasar Baru	Danau Baru	Wisata Budaya
	Desa Pasar Baru	Tugu Elang Pulai	Wisata Budaya
	Desa Koto Pangean	Koto Tinggi Pangean	Wisata Budaya
	Desa Pasar Baru	Kerajinan Peci Hitam Elang Pulai	Wisata Budaya
12. Logas Tanah Darat	Desa Rambahan	Penyulingan Madu Rambahan	Wisata Buatan
	Desa Situgal	Rumah Adat Situgal	Wisata Budaya
13. Kuantan Hilir Seberang	Desa Koto Rajo	Istana Koto Rajo	Wisata Budaya
	Desa Sungai Soriak	Danau Sungai Soriak	Wisata Alam

Lanjutan Tabel/*Continued Table* 8.6

Kecamatan Subdistrict	Alamat Address	Tempat-tempat Pariwisata Tourism Places	Jenis Daya Tarik Type of Attraction
(1)	(2)	(3)	(4)
14. Cerenti	Desa Kompe Berangin	Tank Baja	Wisata Buatan
	Desa Koto Cerenti	Rumah Adat Koto	Wisata Budaya
	Desa Kompe Berangin	Danau Sikuran	Wisata Alam
	Desa Cerenti-Desa Taluk Kuantan	Jejak Agresi Militer II Belanda	Wisata Budaya
	Desa Sikakak	Kerajinan Tenun	Wisata Budaya
15. Inuman	Desa Koto Inuman	Penyulingan Madu Lebah	Wisata Alam
	Desa Koto Inuman	Makam Iman Saleh	Wisata Buatan
	Desa Koto Inuman	Rumah Adat Koto Inuman	Wisata Budaya
	Desa Koto Inuman	Danau Panjang	Wisata Alam
	Desa Koto Inuman	Pulau Sengkang (Balai Tanah Limpato)	Wisata Budaya

Sumber/*Source*: Dinas Pariwisata dan Kebudayaan Kabupaten Kuantan Singingi / *Regional Tourism and Culture Office of Kuantan Singingi Regency*

BAB 9
Chapter 9

TRANSPORTASI DAN KOMUNIKASI
Transportation and Communication

JUMLAH SURAT IZIN MENGENJAL YANG DIKELUARKAN, 2021

Number of Driving License Issued, 2021

A 5 670

BI 53

BI UMUM 54

BII 4

BII UMUM 39

C 4 840



PENJELASAN TEKNIS

1. **Kantor Pos** adalah tempat pemberi pelayanan komunikasi tertulis dan atau surat elektronik, layanan paket, layanan logistik, layanan transaksi keuangan, dan layanan keagenan pos untuk kepentingan umum. Rumah pos berfungsi sama seperti kantor pos dan kantor pos pembantu, bedanya rumah pos biasanya terletak di daerah terpencil.

TECHNICAL NOTES

1. **Post Office** is a service provider facility of written communication and or electronic mail, parcel service, logistics services, financial transaction services, and postal services to the public. Postal house has the same function as the post office and subsidiary of post office, the difference is that postal house is usually located in remote areas.

<https://kuansingkab.bps.go.id>

ULASAN**DESCRIPTION****Transportasi**

Prasarana jalan merupakan urat nadi kelancaran lalu lintas di darat. Lancarnya lalu lintas akan sangat menunjang perkembangan perekonomian suatu daerah.

Panjang jalan kabupaten di Kabupaten Kuantan Singingi pada tahun 2021 sepanjang 1.989,853 Km yang terdiri dari permukaan jalan yang diaspal 579,785 Km (29,14 persen), kerikil 1.075,479 Km (54,05 persen), rigid pavement 61,237 Km (3,08 persen), dan tanah 273,352 Km (13,74 persen). Panjang jembatan di Kabupaten Kuantan Singingi pada tahun 2021 sepanjang 5.604,12 m yang terdiri dari permukaan jembatan kayu 658,50 m, beton 774,00 m, box culvert 696,62 m, dan rangka baja 3.475 m.

Komunikasi

Dari PT. Pos Indonesia Cabang Kuantan Singingi tercatat bahwa selama 2021 banyaknya surat yang diterima sebanyak 1.301 dan yang dikirim sebanyak 884.

Jumlah paket pos melalui PT. Pos Indonesia Cabang Kuantan Singingi diantaranya yang diterima sebanyak 1.281 paket. Sedangkan paket pos yang dikirim sebanyak 3.034 paket.

Transportation

Infrastructure of roads is a main factor needed to accelerate traffic activities on land. The acceleration of traffic will support economic activities in a region.

In period of 2021 the length of road regency in Kuantan Singingi Regency was recorded at 1.989,853 kilometers divided into; asphalted was 579,785 kilometers (29,14 percent), gravel was 1.074,479 kilometers (54,05 percent), rigid pavement 61,273 kilometers (3,08 percent), and dirt was 273,352 kilometers (13,74 percent). Length of bridge in Kuantan Singingi Regency was recorded at 5.604,12 meters divided into; wood bridge was 658,50 meters, concrete was 774,00 metres, box culvert 696,62 meters, and steel frame was 3.475 meters

Communication

From PT. Indonesia Post Kuantan Singingi Branch reported that during 2021, 1.301 letters were received and 884 were sent.

Number of received post packages via PT. Indonesia Post Kuantan Singingi branch were 1.281 packages, and 3.034 post packages were sent.

9.1 TRANSPORTASI TRANSPORTATION

Tabel 9.1.1 **Panjang Jalan Negara, Jalan Provinsi, dan Jalan Kabupaten Menurut Jenis Permukaan di Kabupaten Kuantan Singingi (Km), 2020 – 2021**
Length of State Road, Province Road, and Regency Road Based on Type of Surface In Kuantan Singingi Regency (Km), 2020 – 2021

Jenis Permukaan Surface Type	Jalan Negara State Road		Jalan Provinsi Province Road		Jalan Kabupaten Regency Road	
	2020	2021	2020	2021	2020	2021
(1)	(2)	(3)	(4)	(5)	(6)	(7)
1. Aspal	90,951	90,951	569,118	579,785
2. Kerikil	–	–	1 085,146	1 075,479
3. Rigit Pavement	43,689	43,689	61,237	61,237
4. Tanah	–	–	274,352	273,352
5. Lainnya	55,06	55,06	–	–
Jumlah/ Total	123,42	123,42	189,7	189,7	1 989,853	1 989,853

Sumber/Source: Dinas Pekerjaan Umum dan Penataan Ruang Kabupaten Kuantan Singingi / *Regional Public Works and Spatial Planning Office of Kuantan Singingi Regency*

Tabel
Table 9.1.2**Panjang Jalan Negara, Jalan Provinsi, dan Jalan Kabupaten Menurut Keadaan di Kabupaten Kuantan Singingi (Km), 2020 – 2021**
Length of State Road, Province Road, and Regency Road Based on Condition in Kuantan Singingi Regency (Km), 2020 – 2021

Keadaan Condition	Jalan Negara State Road		Jalan Provinsi Province Road		Jalan Kabupaten Regency Road	
	2020	2021	2020	2021	2020	2021
(1)	(2)	(3)	(4)	(5)	(6)	(7)
1. Baik	120,24	120,24	547,451	562,077
2. Sedang	7,30	7,30	943,636	930,010
3. Rusak	56,36	56,36	216,684	215,684
4. Rusak Berat	5,80	5,80	282,082	282,082
Jumlah/Total	123,42	123,42	189,70	189,70	1 989,853	1 989,853

Sumber/Source: Dinas Pekerjaan Umum dan Penataan Ruang Kabupaten Kuantan Singingi / *Regional Public Works and Spatial Planning Office of Kuantan Singingi Regency*

Tabel 9.1.3 Banyak dan Panjang Jembatan Berdasarkan Jenisnya di Kabupaten Kuantan Singingi, 2021
Table 9.1.3 Number and Length of Bridge Based on Type in Kuantan Singingi Regency, 2021

Jenis Jembatan Type of Bridge		Unit Unit	Panjang (m) Length (m)	Kondisi Condition
(1)		(2)	(3)	(4)
1.	Jembatan Rangka Baja :	31	3 475,00	
a.	Rangka Baja Beton	22	2 610,00	Baik
b.	Rangka Baja Kayu Semi Permanen	4	125,00	Baik
c.	Jembatan Gantung	5	740,00	Baik
2.	Jembatan Beton	32	774,00	
a.	Beton Balok T	28	664,00	Baik
b.	Beton Girder	4	110,00	Baik
3.	Box Culvert	348	696,62	Baik
4.	Jembatan Kayu	48	658,50	Baik
Jumlah/Total		459	5 604,120	

Sumber/Source: Dinas Pekerjaan Umum dan Penataan Ruang Kabupaten Kuantan Singingi / Regional Public Works and Spatial Planning Office of Kuantan Singingi Regency

Tabel 9.1.4 Banyaknya Kendaraan Bermotor Angkutan Darat yang Terdaftar di UPUBKB (Unit Pelayanan Uji Berkala Kendaraan Bermotor) Menurut Kecamatan di Kabupaten Kuantan Singingi, 2020 dan 2021
Number of Motor Vehicle Registered in UPUBKB by Subdistrict in Kuantan Singingi Regency, 2020 and 2021

Kecamatan Subdistrict	2020				Jumlah Total
	Jenis Kendaraan / Type of Vehicle				
	Bus Bus	Pickup Pickup	Truk Truck	Dump Truk Dump Truck	
(1)	(2)	(3)	(4)	(5)	(6)
1. Kuantan Mudik	–	14	–	1	15
2. Hulu Kuantan	–	9	–	–	9
3. Gunung Toar	–	–	–	–	–
4. Pucuk Rantau	–	–	–	–	–
5. Singingi	1	19	4	–	24
6. Singingi Hilir	–	15	1	1	17
7. Kuantan Tengah	–	30	–	–	30
8. Sentajo Raya	–	11	–	–	11
9. Benai	–	3	–	1	4
10. Kuantan Hilir	1	10	1	–	12
11. Pangean	–	5	–	–	5
12. Logas Tanah Darat	–	15	–	–	15
13. Kuantan Hilir Seberang	–	–	–	–	–
14. Cerenti	–	3	–	–	3
15. Inuman	–	4	–	–	4
Jumlah/Total	2	138	6	3	149

Lanjutan Tabel/*Continued Table* 9.1.4

Kecamatan <i>Subdistrict</i>	2021				Jumlah <i>Total</i>
	Jenis Kendaraan / <i>Type of Vehicle</i>				
	Bus <i>Bus</i>	Pickup <i>Pickup</i>	Truk <i>Truck</i>	Dump Truk <i>Dump Truck</i>	
(1)	(7)	(8)	(9)	(10)	(11)
1. Kuantan Mudik	–	17	–	–	17
2. Hulu Kuantan	–	8	–	–	8
3. Gunung Toar	–	7	–	8	15
4. Pucuk Rantau	–	10	1	–	11
5. Singingi	–	18	2	–	20
6. Singingi Hilir	–	24	1	–	25
7. Kuantan Tengah	–	58	8	–	66
8. Sentajo Raya	–	18	–	–	18
9. Benai	–	4	2	–	6
10. Kuantan Hilir	–	7	–	–	7
11. Pangean	–	10	–	–	10
12. Logas Tanah Darat	–	20	2	–	22
13. Kuantan Hilir Seberang	–	–	–	–	–
14. Cerenti	–	4	–	–	4
15. Inuman	–	6	–	–	6
Jumlah/Total	–	211	16	8	235

Sumber/*Source*: Dinas Perhubungan Kabupaten Kuantan Singingi/ *Regional Transportation Office of Kuantan Singingi Regency*

Tabel
Table 9.1.5

**Banyaknya Kendaraan Bermotor yang Diuji di UPUBKB
Kabupaten Kuantan Singingi, 2021**
*Number of Motorized Vehicles Tested at UPUBKB of Kuantan
Singingi Regency, 2021*

Jenis Kendaraan <i>Vehicles Type</i>	Status Kendaraan <i>Vehicles Type</i>			Jumlah <i>Total</i>
	Umum <i>Public</i>	Tidak Umum <i>Non Public</i>	Umum <i>Public</i>	
(1)	(2)	(3)	(4)	(5)
Mobil Penumpang	1	1	–	2
Mobil Bus	–	1	–	1
Mobil Barang	38	640	2	680
Kereta Tempelan	–	–	–	–
Kereta Gandengan	–	–	–	–
Kendaraan Khusus	–	2	–	2
Jumlah/Total	39	644	2	685

Sumber/Source: Dinas Perhubungan Kabupaten Kuantan Singingi/ *Regional Transportation Office of Kuantan Singingi Regency*

Tabel
Table 9.1.6**Jumlah Surat Izin Mengemudi Yang Dikeluarkan Dirinci Menurut Bulan, 2021**
Number of Driving License Issued by Month, 2021

Bulan Month	A	BI		BII		C	Jumlah Total
		BI	BI Umum	BII	BII Umum		
(1)	(2)	(3)	(4)	(5)	(6)	(7)	(8)
1. Januari	430	7	4	–	6	360	807
2. Februari	381	3	3	–	2	401	790
3. Maret	460	2	8	–	2	317	789
4. April	412	2	5	–	3	319	741
5. Mei	390	1	2	–	1	431	825
6. Juni	554	4	3	2	2	492	1 057
7. Juli	492	5	6	1	2	365	871
8. Agustus	479	4	5	–	6	440	934
9. September	479	3	3	–	3	418	906
10. Oktober	422	9	2	–	4	385	822
11. November	530	6	4	–	2	425	967
12. Desember	641	7	9	1	6	487	1 151
Jumlah/Total	5 670	53	54	4	39	4 840	10 660

Sumber/Source: Kepolisian Resort Kabupaten Kuantan Singingi / Resort Police of Kuantan Singingi Regency

Tabel 9.1.7 **Jumlah BPKB Yang Dikeluarkan Menurut Jenis Kendaraan Dirinci Menurut Bulan, 2021**
Table 9.1.7 **Number of BPKB Issued by Type of Vehicle and Month, 2021**

Bulan Month	Jumlah BPKB/Number of BPKB		
	Roda Dua Two Wheel	Roda Empat Four Wheel	Roda Enam atau Lebih Six Wheel or More
(1)	(2)	(3)	(4)
1. Januari	465	62	–
2. Februari	488	36	–
3. Maret	472	92	–
4. April	465	53	–
5. Mei	495	28	–
6. Juni	641	49	–
7. Juli	429	48	–
8. Agustus	485	44	–
9. September	539	56	–
10. Oktober	607	72	–
11. November	498	83	–
12. Desember	656	125	–
Jumlah/Total	6 240	748	–

Sumber/Source: Kepolisian Resort Kabupaten Kuantan Singingi / Resort Police of Kuantan Singingi Regency

9.2 POS DAN TELEKOMUNIKASI POST AND TELECOMMUNICATION

Tabel 9.2.1 **Surat Pos Dikirim/Diterima Melalui PT Pos Indonesia
Cabang Kabupaten Kuantan Singingi, 2021**
*Mail Sent and Received by Kuantan Singingi Branch Office
of PT Pos Indonesia, 2021*

Bulan Month	Surat Biasa		SKH		SPKH	
	Diterima Received	Dikirim Sent	Diterima Received	Dikirim Sent	Diterima Received	Dikirim Sent
(1)	(2)	(3)	(4)	(5)	(6)	(7)
1. Januari	30	21	81	59	2	1
2. Februari	20	25	72	50	3	2
3. Maret	35	30	80	48	5	2
4. April	25	21	76	37	1	3
5. Mei	20	15	79	11	2	1
6. Juni	25	20	80	85	2	1
7. Juli	30	16	85	37	1	2
8. Agustus	40	18	95	43	2	1
9. September	15	20	76	74	2	2
10. Oktober	20	25	78	114	3	2
11. November	23	10	83	60	4	1
12. Desember	28	15	77	10	1	2
Jumlah/Total	311	236	962	628	28	20

Sumber/Source: PT. POS Indonesia (PERSERO) KPC Teluk Kuantan Kabupaten Kuantan Singingi / Branch Office of PT. POS Indonesia in Teluk Kuantan

Tabel
Table 9.2.2**Paket Pos Dikirim/Diterima Melalui PT Pos Indonesia
Cabang Kabupaten Kuantan Singingi, 2021**
*Post Package Sent and Received by Kuantan Singingi Branch
Office of PT Pos Indonesia, 2021*

Bulan Month	PBB		Pos Kilat Khusus		Express Mail Service	
	Diterima Received	Dikirim Sent	Diterima Received	Dikirim Sent	Diterima Received	Dikirim Sent
(1)	(2)	(3)	(4)	(5)	(6)	(7)
1. Januari	50	733	45	35	–	–
2. Februari	61	616	50	45	–	–
3. Maret	55	711	38	40	–	–
4. April	62	38	44	42	–	–
5. Mei	63	11	53	35	–	–
6. Juni	55	85	48	45	–	–
7. Juli	53	37	46	40	–	–
8. Agustus	57	43	53	51	–	–
9. September	68	74	51	35	–	–
10. Oktober	64	114	56	32	–	–
11. November	55	60	45	47	–	–
12. Desember	63	10	46	55	–	–
Jumlah/Total	706	2 532	575	502	–	–

Sumber/Source: PT. POS Indonesia (PERSERO) KPC Teluk Kuantan Kabupaten Kuantan Singingi / Branch Office of PT. POS Indonesia in Teluk Kuantan

Tabel
Table 9.2.3

**Wesel Pos Dikirim/Diterima Melalui PT Pos Indonesia
Cabang Kabupaten Kuantan Singingi, 2021
Postal Money Sent and Received by Kuantan Singingi
Branch Office of PT Pos Indonesia, 2021**

Bulan Month	Dalam Negeri Domestic		Luar Negeri International	
	Diterima Received	Dikirim Sent	Diterima Received	Dikirim Sent
(1)	(2)	(3)	(4)	(5)
1. Januari	77	226	35	1
2. Februari	79	236	34	1
3. Maret	210	203	47	1
4. April	138	235	35	1
5. Mei	122	253	44	2
6. Juni	69	180	20	2
7. Juli	72	177	29	–
8. Agustus	66	152	31	5
9. September	101	175	56	3
10. Oktober	73	183	34	1
11. November	74	187	42	5
12. Desember	127	132	24	1
Jumlah/Total	1 208	2 339	431	23

Sumber/Source: PT. POS Indonesia (PERSERO) KPC Teluk Kuantan Kabupaten Kuantan Singingi / Branch Office of PT. POS Indonesia in Teluk Kuantan

Tabel
Table 9.2.4**Nilai Setoran dan Pembayaran Weselpos (Rupiah),
2021**
Value of Postal Money Received and Paid (Rupiah), 2021

Bulan Month	Dalam Negeri Domestic		Luar Negeri International	
	Setoran Deposit	Pembayaran Payment	Setoran Deposit	Pembayaran Payment
(1)	(2)	(3)	(4)	(5)
1. Januari	1 854 555 273	95 830 000	3 255 000	107 834 505
2. Februari	2 095 614 586	82 599 000	7 400 000	241 167 886
3. Maret	1 291 742 400	85 104 000	1 565 000	111 879 801
4. April	2 169 003 600	209 647 000	11 500 000	111 795 538
5. Mei	2 485 477 139	119 941 000	9 352 500	124 966 682
6. Juni	1 031 184 000	80 873 000	25 853 440	126 037 734
7. Juli	328 782 900	74 819 000	–	138 594 926
8. Agustus	604 990 700	68 595 000	37 380 940	155 904 736
9. September	1 209 632 500	121 763 000	20 615 040	59 868 445
10. Oktober	1 320 053 200	68 365 000	5 352 500	62 150 370
11. November	1 412 127 800	79 772 000	38 003 400	79 110 130
12. Desember	691 715 250	135 252 000	6 800 000	63 331 640
Jumlah/Total	16 494 879 348	1 222 560 000	167 077 820	1 382 642 393

Sumber/Source: PT. POS Indonesia (PERSERO) KPC Teluk Kuantan Kabupaten Kuantan Singingi / Branch Office of PT. POS Indonesia in Teluk Kuantan

Tabel
Table 9.2.5

Banyaknya Pembayaran Pensiunan TASPEN dan ASABRI Melalui PT Pos Indonesia Cabang Kabupaten Kuantan Singingi (Rupiah), 2021
Number of TASPEN and ASABRI Retirement Payment by Kuantan Singingi Branch Office of PT Pos Indonesia, 2021

Bulan Month	TASPEN		ASABRI	
	Banyaknya Numbers	Pembayaran Payment	Banyaknya Numbers	Pembayaran Payment
(1)	(2)	(3)	(4)	(5)
1. Januari	1 030	2 357 292 700	13	24 609 700
2. Februari	1 027	2 352 328 500	13	24 609 700
3. Maret	1 020	2 335 220 600	13	24 609 700
4. April	1 014	2 322 242 900	12	23 390 000
5. Mei	1 010	2 316 563 400	12	23 390 000
6. Juni	1 003	2 298 298 300	11	20 793 700
7. Juli	999	2 291 289 500	11	20 793 700
8. Agustus	998	2 286 689 400	11	20 793 700
9. September	982	2 250 756 400	10	19 513 200
10. Oktober	974	2 235 082 600	10	19 513 200
11. November	963	2 207 542 500	9	18 232 700
12. Desember	953	2 181 554 700	9	18 232 700
Jumlah/Total	11 973	27 434 861 500	134	258 482 000

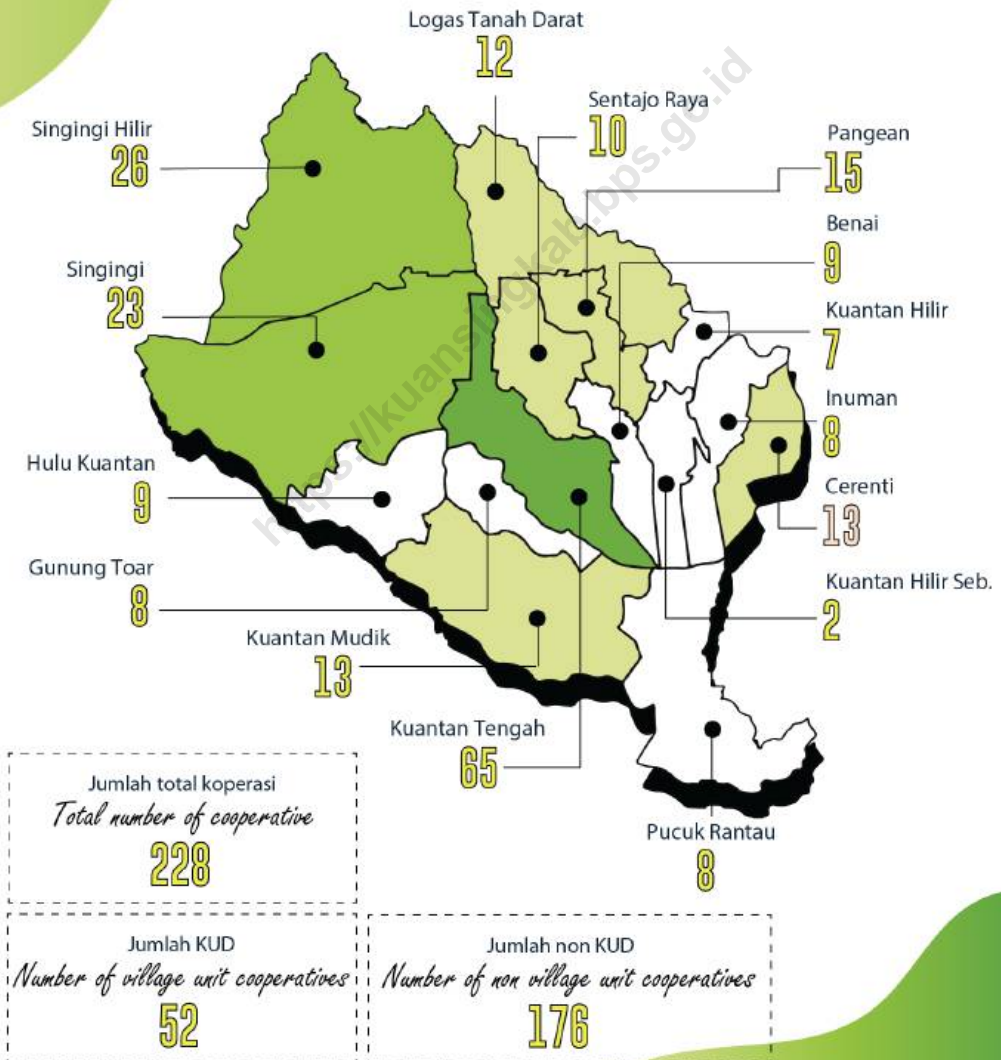
Sumber/Source: PT. POS Indonesia (PERSERO) KPC Teluk Kuantan Kabupaten Kuantan Singingi / Branch Office of PT. POS Indonesia in Teluk Kuantan

BAB 10 PERBANKAN DAN KOPERASI

Chapter 10 Banking and Cooperative

BANYAKNYA KOPERASI MENURUT KECAMATAN, 2021

Number of Cooperatives by Subdistrict, 2021



PENJELASAN TEKNIS

1. **Koperasi** adalah badan usaha yang beranggotakan orang seorang atau badan hukum koperasi dengan melandaskan kegiatannya berdasarkan prinsip koperasi sekaligus sebagai gerakan ekonomi rakyat yang berdasar atas asas kekeluargaan

TECHNICAL NOTES

1. **Cooperative** is an establishment that its members are people or establishments with legal status of cooperative and its activities based on people economic movement

<https://kuansingkab.bps.go.id>

ULASAN

Tahun 2021 terdapat 210 koperasi di Kabupaten Kuantan Singingi yang terdiri dari 52 Koperasi Unit Desa dan 158 Non Koperasi Unit Desa.

Jika dilihat dari jumlah pasar, terdapat 45 pasar di Kabupaten Kuantan Singingi, dimana 12 pasar adalah Pasar Kecamatan dan 33 pasar adalah pasar desa/kelurahan.

DESCRIPTION

In 2021 there are 210 cooperatives in Kuantan Singingi District, consisting of 52 Village Unit Cooperatives and 158 Non Village Cooperative Units.

There are 45 markets in Kuantan Singingi District, 12 are the District Markets and 33 are the village / kelurahan markets.

<https://kuansingkab.bps.go.id>

10.1 PERBANKAN BANKING

Tabel 10.1.1 **Banyaknya Nasabah dan Uang Pinjaman pada PT Pegadaian (Persero) Cabang Kuantan Singingi, 2018–2020**
Table 10.1.1 **Number of Customers and Money Loans PT Pegadaian Branch in Kuantan Singingi, 2018–2020**

Jenis Type		2018	2019	2020
(1)		(2)	(3)	(4)
1.	Nasabah	4 610	5 672	6 890
2.	Kredit (Juta Rupiah)	38 792,200	49 914,610	53 653,657
3.	Pelunasan (Juta Rupiah)	39 087,080	26 330,290	33 156,180
4.	Lelang (Juta Rupiah)	684,502	1 066,301	909, 422
5.	Stok Akhir (Juta Rupiah)	9 882,850	13 876,469	15 753,542

Sumber/Source: PT Pegadaian (Persero) Cabang Teluk Kuantan / PT Pegadaian Branch Teluk Kuantan

Tabel 10.1.2 **Jumlah Kantor Bank Menurut Kelompok Bank di Kabupaten Kuantan Singingi, 2021**
Table 10.1.2 **Number of Bank Office by Bank Types in Kuantan Singingi Regency, 2021**

Jenis Bank Bank Type		Kantor Pusat Headquarters	Kantor Cabang Branch Office	Kantor Cabang Pembantu Branch Office	Kantor Kas Cash Office
(1)		(2)	(3)	(4)	(5)
Bank Umum Konvensional <i>Conventional Based Commercial Banks</i>					
1.	Bank Persero <i>State Bank</i>	–	1	27	–
2.	Bank Pembangunan Daerah <i>Regional Government Bank</i>	–	1	7	1
3.	Bank Swasta <i>Private Bank</i>	–	–	1	–
4.	Bank Asing <i>Foreign Bank</i>	–	–	–	–
Bank Umum Syariah <i>Sharia Based Commercial Banks</i>					
1.	Bank Swasta Nasional <i>Private National Bank</i>	–	–	2	–
2.	Bank Pembangunan Daerah <i>Regional Government Bank</i>	–	–	–	–
Jumlah/Total		–	2	37	1

Sumber/Source: Otoritas Jasa Keuangan / Financial Services Authority

Tabel
Table 10.1.3

Jumlah Rekening dan Nominal Giro Bank Umum Menurut Bulan di Kabupaten Kuantan Singingi, 2021
Number of Accounts and Current Account Nominal of Conventional Bank by Month in Kuantan Singingi Regency, 2021

Bulan Month	Giro Current Account			
	Jumlah Rekening Rupiah Number of Rupiah Accounts	Jumlah Rekening Valas Number of Foreign Currency Accounts	Nominal Rupiah Rupiah Nominal	Nominal Valas Foreign Currency Nominal
(1)	(2)	(3)	(4)	(5)
1. Januari	1 374	–	114 303 941 048	–
2. Februari	1 373	–	167 194 687 033	–
3. Maret	1 375	–	180 976 200 769	–
4. April	1 367	–	181 137 014 406	–
5. Mei	1 370	–	112 448 675 217	–
6. Juni	1 388	–	237 930 087 791	–
7. Juli	1 404	–	216 740 572 673	–
8. Agustus	1 425	–	180 097 253 012	–
9. September	1 465	–	217 611 737 141	–
10. Oktober	1 474	–	283 146 442 376	–
11. November	1 483	–	264 310 415 624	–
12. Desember	1 477	–	188 750 351 708	–

Sumber/Source: Otoritas Jasa Keuangan / Financial Services Authority

Tabel
Table 10.1.4**Jumlah Rekening dan Nominal Tabungan Bank Umum
Menurut Bulan di Kabupaten Kuantan Singingi, 2021**
**Number of Accounts and Savings Nominal of Conventional
Bank by Month in Kuantan Singingi Regency, 2021**

Bulan Month	Tabungan Savings			
	Jumlah Rekening Rupiah Number of Rupiah Accounts	Jumlah Rekening Valas Number of Foreign Currency Accounts	Nominal Rupiah Rupiah Nominal	Nominal Valas Foreign Currency Nominal
(1)	(2)	(3)	(4)	(5)
1. Januari	251 062	21	1 226 249 431 698	68 015 195
2. Februari	251 496	21	1 216 244 437 148	69 014 302
3. Maret	258 654	21	1 226 289 498 191	70 376 530
4. April	261 455	49	1 214 817 890 283	119 568 920
5. Mei	266 639	49	1 263 155 742 147	114 022 658
6. Juni	266 775	49	1 295 078 607 233	114 455 170
7. Juli	268 083	49	1 306 146 703 818	112 795 351
8. Agustus	269 335	48	1 307 515 696 871	109 569 549
9. September	275 584	48	1 328 382 804 670	110 545 170
10. Oktober	277 674	48	1 345 351 547 804	108 222 273
11. November	279 893	48	1 429 082 836 620	108 592 335
12. Desember	281 020	48	1 481 827 905 203	107 756 738

Sumber/Source: Otoritas Jasa Keuangan / Financial Services Authority

Tabel
Table 10.1.5

**Jumlah Rekening dan Nominal Deposito Bank Umum
Menurut Bulan di Kabupaten Kuantan Singingi, 2021**
**Number of Accounts and Deposit Nominal of Conventional
Bank by Month in Kuantan Singingi Regency, 2021**

Bulan Month	Deposito Deposit			
	Jumlah Rekening Rupiah Number of Rupiah Accounts	Jumlah Rekening Valas Number of Foreign Currency Accounts	Nominal Rupiah Rupiah Nominal	Nominal Valas Foreign Currency Nominal
(1)	(2)	(3)	(4)	(5)
1. Januari	770	–	317 072 932 939	–
2. Februari	765	–	316 036 004 183	–
3. Maret	744	–	305 538 504 183	–
4. April	734	–	300 560 004 183	–
5. Mei	730	–	300 821 961 434	–
6. Juni	730	–	301 316 961 434	–
7. Juli	739	–	306 379 461 434	–
8. Agustus	739	–	304 600 520 240	–
9. September	725	–	310 610 520 240	–
10. Oktober	721	–	289 944 720 240	–
11. November	715	–	290 865 777 280	–
12. Desember	715	–	299 641 277 280	–

Sumber/Source: Otoritas Jasa Keuangan / Financial Services Authority

10.2 KOPERASI COOPERATIVE

Tabel 10.2.1 **Banyaknya Koperasi Menurut Kecamatan dan Jenis di Kabupaten Kuantan Singingi, 2020 dan 2021**
Table 10.2.1 **Number of Cooperatives by Subdistrict and Types in Kuantan Singingi Regency, 2020 and 2021**

Kecamatan Subdistrict	2020		
	KUD	Non KUD	Jumlah Total
(1)	(2)	(3)	(4)
1. Kuantan Mudik	4	9	13
2. Hulu Kuantan	–	6	6
3. Gunung Toar	1	7	8
4. Pucuk Rantau	–	4	4
5. Singingi	13	7	20
6. Singingi Hilir	12	14	26
7. Kuantan Tengah	5	56	61
8. Sentajo Raya	5	5	10
9. Benai	2	7	9
10. Kuantan Hilir	2	5	7
11. Pangean	1	13	14
12. Logas Tanah Darat	4	7	11
13. Kuantan Hilir Seberang	–	2	2
14. Cerenti	2	11	13
15. Inuman	1	5	6
Jumlah/Total	52	158	210

Lanjutan Tabel/*Continued Table* 10.2.1

Kecamatan <i>Subdistrict</i>	2021		
	KUD	Non KUD	Jumlah <i>Total</i>
(1)	(5)	(6)	(7)
1. Kuantan Mudik	4	9	13
2. Hulu Kuantan	–	9	9
3. Gunung Toar	1	7	8
4. Pucuk Rantau	–	8	8
5. Singingi	13	10	23
6. Singingi Hilir	12	14	26
7. Kuantan Tengah	5	60	65
8. Sentajo Raya	5	5	10
9. Benai	2	7	9
10. Kuantan Hilir	2	5	7
11. Pangean	1	14	15
12. Logas Tanah Darat	4	8	12
13. Kuantan Hilir Seberang	–	2	2
14. Cerenti	2	11	13
15. Inuman	1	7	8
Jumlah/Total	52	176	228

Sumber/*Source*: Dinas Koperasi Usaha Kecil dan Menengah, Perdagangan dan Perindustrian Kabupaten Kuantan Singingi / *Regional Cooperatives Small and Medium Enterprises, Tradem and Industry Office of Kuantan Singingi Regency*

Tabel
Table 10.2.2**Banyaknya Koperasi Menurut Kecamatan dan Keaktifan di Kabupaten Kuantan Singingi, 2020 dan 2021**
Number of Cooperatives by Subdistrict and Activity in Kuantan Singingi Regency, 2020 and 2021

Kecamatan Subdistrict	2020		
	Aktif Active	Tidak Aktif Not Active	Jumlah Total
(1)	(2)	(3)	(4)
1. Kuantan Mudik	9	4	13
2. Hulu Kuantan	6	–	6
3. Gunung Toar	7	1	8
4. Pucuk Rantau	3	1	4
5. Singingi	15	5	20
6. Singingi Hilir	25	1	26
7. Kuantan Tengah	37	24	61
8. Sentajo Raya	7	3	10
9. Benai	5	4	9
10. Kuantan Hilir	5	2	7
11. Pangean	10	4	14
12. Logas Tanah Darat	5	6	11
13. Kuantan Hilir Seberang	2	–	2
14. Cerenti	7	6	13
15. Inuman	3	3	6
Jumlah/Total	146	64	210

Lanjutan Tabel/*Continued Table* 10.2.2

Kecamatan <i>Subdistrict</i>	2021		
	Aktif <i>Active</i>	Tidak Aktif <i>Not Active</i>	Jumlah <i>Total</i>
(1)	(5)	(6)	(7)
1. Kuantan Mudik	9	4	13
2. Hulu Kuantan	9	–	9
3. Gunung Toar	7	1	8
4. Pucuk Rantau	7	1	8
5. Singingi	19	4	23
6. Singingi Hilir	27	–	27
7. Kuantan Tengah	39	25	64
8. Sentajo Raya	7	3	10
9. Benai	5	4	9
10. Kuantan Hilir	5	2	7
11. Pangean	11	4	15
12. Logas Tanah Darat	6	6	12
13. Kuantan Hilir Seberang	2	–	2
14. Cerenti	7	6	13
15. Inuman	6	2	8
Jumlah/Total	166	62	228

Sumber/*Source*: Dinas Koperasi Usaha Kecil dan Menengah, Perdagangan dan Perindustrian Kabupaten Kuantan Singingi / *Regional Cooperatives Small and Medium Enterprises, Tradem and Industry Office of Kuantan Singingi Regency*

Tabel 10.2.3 **Banyaknya Anggota Koperasi Menurut Jenis Koperasi di Kabupaten Kuantan Singingi, 2020 dan 2021**
Number of Cooperative Members by Types In Kuantan Singingi Regency, 2020 and 2021

	Jenis Koperasi Cooperative Type	Jumlah Anggota Number of Members	
		2020	2021
(1)		(2)	
1.	Koperasi Unit Desa (KUD) / <i>Cooperative Village Unit</i>	23 403	23 086
2.	Koperasi Pegawai Republik Indonesia (KPRI) / <i>Employees Cooperative Republic of Indonesia</i>	1 134	1 448
3.	Koperasi Tani (Koptan) / <i>Farmers Cooperative</i>	2 333	2 303
4.	Koperasi Kebun (Kopbun) / <i>Plantation Cooperative</i>	453	429
5.	Koperasi Pasar (Koppas) / <i>Market Cooperative</i>	20	20
6.	Koperasi Wanita (Kopwan) / <i>Women Cooperative</i>	182	196
7.	Koperasi Karyawan (Kopkar) / <i>Employees Cooperative</i>	3 258	3 144
8.	Koperasi Serba Usaha (KSU) / <i>Business Cooperative</i>	1 046	1 048
9.	Koperasi Wredatama / <i>Wredatama Cooperative</i>	200	193
10.	Koperasi Syariah (Kopsyah) / <i>Sharia Cooperative</i>	379	379
11.	Koperasi Pondok Pesantren (Koppontren) / <i>Boarding School Cooperative</i>	84	84
12.	Koperasi Simpan Pinjam (KSP) / <i>Cooperative Finance</i>	311	308
13.	Koperasi lainnya / <i>Other Cooperative</i>	1 740	3 246
Jumlah/Total		34 543	35 884

Sumber/Source: Dinas Koperasi Usaha Kecil dan Menengah, Perdagangan dan Perindustrian Kabupaten Kuantan Singingi / *Regional Cooperatives Small and Medium Enterprises, Tradem and Industry Office of Kuantan Singingi Regency*

Tabel
Table 10.2.4

Jumlah Pasar Menurut Status di Kabupaten Kuantan Singingi, 2020 dan 2021
Number of Market by Status in Kuantan Singingi Regency, 2020 and 2021

Kecamatan Subdistrict	2020			
	Pasar Kabupaten Regency Market	Pasar Kecamatan Subdistrict Market	Pasar Desa/ Kelurahan Village/Kelurahan Market	Jumlah Total
(1)	(2)	(3)	(4)	(5)
1. Kuantan Mudik	–	1	1	2
2. Hulu Kuantan	–	1	2	3
3. Gunung Toar	–	1	2	3
4. Pucuk Rantau	–	–	1	1
5. Singingi	–	1	7	8
6. Singingi Hilir	–	1	8	9
7. Kuantan Tengah	–	1	2	3
8. Sentajo Raya	–	–	4	4
9. Benai	–	1	–	1
10. Kuantan Hilir	–	1	–	1
11. Pangean	–	1	–	1
12. Logas Tanah Darat	–	1	5	6
13. Kuantan Hilir Seberang	–	–	1	1
14. Cerenti	–	1	–	1
15. Inuman	–	1	–	1
Jumlah/Total	–	12	33	45

Lanjutan Tabel/Continued Table 10.2.4

Kecamatan Subdistrict	2021			
	Pasar Kabupaten Regency Market	Pasar Kecamatan Subdistrict Market	Pasar Desa/ Kelurahan Village/Kelurahan Market	Jumlah Total
(1)	(6)	(7)	(8)	(9)
1. Kuantan Mudik	–	1	1	2
2. Hulu Kuantan	–	1	2	3
3. Gunung Toar	–	1	2	3
4. Pucuk Rantau	–	–	1	1
5. Singingi	–	1	7	8
6. Singingi Hilir	–	1	8	9
7. Kuantan Tengah	–	1	2	3
8. Sentajo Raya	–	–	4	4
9. Benai	–	1	–	1
10. Kuantan Hilir	–	1	–	1
11. Pangean	–	1	–	1
12. Logas Tanah Darat	–	1	5	6
13. Kuantan Hilir Seberang	–	–	1	1
14. Cerenti	–	1	–	1
15. Inuman	–	1	–	1
Jumlah/Total	–	12	33	45

Sumber/Source: Dinas Koperasi Usaha Kecil dan Menengah, Perdagangan dan Perindustrian Kabupaten Kuantan Singingi / Regional Cooperatives Small and Medium Enterprises, Tradem and Industry Office of Kuantan Singingi Regency

BAB 11

Chapter 11

PENGELUARAN PENDUDUK

Population Expenditure

RATA-RATA PENGELUARAN PENGELUARAN PER KAPITA SEBULAN MENURUT KELOMPOK MAKANAN (Rp), 2021

Average Expenditure Per Capita Per Month by Food Group (Rp), 2021

 Padi-Padian Cereals 76 210	 Umbi Tubers 8 354	 Ikan Fish 69 072	 Daging Meat 31 215	 Telur & susu Eggs & Milk 33 320
 Sayur-sayuran Vegetables 71 546	 Kacang Legumes 9 377	 Buah Fruits 27 668	 Minyak & kelapa Oil & coconut 27 314	 Bahan minuman Beverage 20 680
 Bumbu Spices 13 303	 Bahan Makanan Lainnya Miscellaneous food item 10 464	 Makanan dan Minuman jadi Fast food and drink 176 625	 Rokok & tembakau Cigarette & tobacco 99 024	

RATA-RATA PENGELUARAN PENGELUARAN PER KAPITA SEBULAN MENURUT KELOMPOK NON MAKANAN (Rp), 2021

Average Expenditure Per Capita Per Month by Non Food Group (Rp), 2021

 Perumahan dan Fasilitas Rumah Tangga Housing and Household Facility 341 589	 Aneka Barang dan Jasa Goods and Services 118 921
 Pakaian, Alas Kaki, dan Tutup Kepala Clothing, Footwear, and Headgear 48 835	 Barang Tahan Lama Durable Goods 50 453
 Pajak, Pungutan, dan Asuransi Taxes and insurances 41 416	 Keperluan Pesta dan Upacara Party and Ceremony Purposes 10 442

PENJELASAN TEKNIS

1. **Pengeluaran rata-rata per kapita** adalah biaya yang dikeluarkan untuk konsumsi semua anggota rumah tangga selama sebulan baik yang berasal dari pembelian, pemberian maupun produksi sendiri dibagi dengan banyaknya anggota rumah tangga dalam rumah tangga tersebut.

TECHNICAL NOTES

1. ***Per capita Average Expenditure*** is the cost spent for all household members consumption during the month, whether from purchasing, giving or own production, divided by the number of household members in the household.

<https://kuansingkab.bps.go.id>

ULASAN

Pengeluaran rata-rata per kapita sebulan pada tahun 2021 penduduk Kabupaten Kuantan Singingi untuk makanan sebesar 670.173 rupiah dan untuk non makanan sebesar 611.655 rupiah

Pada tahun 2021 persentase pengeluaran makanan terhadap seluruh pengeluaran di Kabupaten Kuantan Singingi sebesar 52,28 persen.

Untuk komoditas kelompok barang bukan makanan, penyumbang kontribusi terbesar adalah perumahan dan fasilitas rumah tangga.

DESCRIPTION

The monthly average expenditure of Kuantan Singingi Regency's population in 2021 was 670.173 rupiahs for food consumption and 611.655 rupiahs for non-food commodities.

The percentage spent on food of Kuantan Singingi Regency was around 52,28 percent in 2021.

For non-food commodities group items, the largest contributor is housing and households facilities.

<https://kuansingka...>

Tabel
Table 11.1

Rata-rata Pengeluaran per Kapita Sebulan Menurut Kelompok Komoditas (rupiah) di Kabupaten Kuantan Singingi, 2020 dan 2021
Monthly Average Expenditure per Capita by Commodity Group (rupiahs) in Kuantan Singingi Regency, 2020 and 2021

Kelompok Komoditas/Commodity Group	2020	2021
(1)	(2)	(3)
Makanan/Food		
Padi-padian/ <i>Cereals</i>	72 797	76 210
Umbi-umbian/ <i>Tubers</i>	7 190	8 354
Ikan/udang/cumi/kerang/ <i>Fish/shrimp/common squid/shells</i>	65 704	69 072
Daging/ <i>Meat</i>	25 030	31 215
Telur dan susu/ <i>Eggs and milk</i>	33 701	33 320
Sayur-sayuran/ <i>Vegetables</i>	61 464	71 546
Kacang-kacangan/ <i>Legumes</i>	8 632	9 377
Buah-buahan/ <i>Fruits</i>	22 930	27 668
Minyak dan kelapa/ <i>Oil and coconut</i>	22 343	27 314
Bahan minuman/ <i>Beverage stuffs</i>	17 319	20 680
Bumbu-bumbuan/ <i>Spices</i>	9 961	13 303
Konsumsi lainnya/ <i>Miscellaneous food items</i>	9 936	10 464
Makanan dan minuman jadi/ <i>Prepared food and beverages</i>	161 586	172 625
Rokok/ <i>Cigarettes</i>	79 597	99 024
Jumlah makanan/Total food	598 190	670 173
Bukan makanan/Non-food		
Perumahan dan fasilitas rumah tangga/ <i>Housing and household facilities</i>	294 338	341 589
Aneka komoditas dan jasa/ <i>Goods and services</i>	116 920	118 921
Pakaian, alas kaki, dan tutup kepala/ <i>Clothing, footwear, and headgear</i>	36 384	48 835
Komoditas tahan lama/ <i>Durable goods</i>	32 948	50 453
Pajak, pungutan, dan asuransi/ <i>Taxes and insurance</i>	45 317	41 416
Keperluan pesta dan upacara/kenduri/ <i>Parties and ceremonies</i>	23 461	10 442
Jumlah bukan makanan/Total non-food	549 368	611 655
Jumlah/Total	1 147 558	1 281 828

Sumber/Source: BPS, Survei Sosial Ekonomi Nasional (Susenas) Maret/BPS-Statistics Indonesia, National Socioeconomic Survey March

Tabel
Table 11.2

**Persentase Pengeluaran per Kapita Sebulan Menurut
Kelompok Komoditas di Kabupaten Kuantan Singingi,
2020 dan 2021**
*Percentage of Monthly Expenditure per Capita by
Commodity Group in Kuantan Singingi Regency, 2020 and
2021*

Kelompok Komoditas/Commodity Group	2020	2021
(1)	(2)	(3)
Makanan/Food		
Padi-padian/ <i>Cereals</i>	6,34	5,95
Umbi-umbian/ <i>Tubers</i>	0,63	0,65
Ikan/udang/cumi/kerang/ <i>Fish/shrimp/common squid/shells</i>	5,73	5,39
Daging/ <i>Meat</i>	2,18	2,44
Telur dan susu/ <i>Eggs and milk</i>	2,94	2,60
Sayur-sayuran/ <i>Vegetables</i>	5,36	5,58
Kacang-kacangan/ <i>Legumes</i>	0,75	0,73
Buah-buahan/ <i>Fruits</i>	2,00	2,16
Minyak dan kelapa/ <i>Oil and coconut</i>	1,95	2,13
Bahan minuman/ <i>Beverage stuffs</i>	1,51	1,61
Bumbu-bumbuan/ <i>Spices</i>	0,87	1,04
Konsumsi lainnya/ <i>Miscellaneous food items</i>	0,87	0,82
Makanan dan minuman jadi/ <i>Prepared food and beverages</i>	14,08	13,47
Rokok/ <i>Cigarettes</i>	6,94	7,73
Jumlah makanan/Total food	52,13	52,28
Bukan makanan/Non-food		
Perumahan dan fasilitas rumah tangga/ <i>Housing and household facilities</i>	25,65	26,65
Aneka komoditas dan jasa/ <i>Goods and services</i>	10,19	9,28
Pakaian, alas kaki, dan tutup kepala/ <i>Clothing, footwear, and headgear</i>	3,17	3,81
Komoditas tahan lama/ <i>Durable goods</i>	2,87	3,94
Pajak, pungutan, dan asuransi/ <i>Taxes and insurance</i>	3,95	3,23
Keperluan pesta dan upacara/kenduri/ <i>Parties and ceremonies</i>	2,04	0,81
Jumlah bukan makanan/Total non-food	47,87	47,72
Jumlah/Total	100,00	100,00

Sumber/Source: BPS, Survei Sosial Ekonomi Nasional (Susenas) Maret/BPS-Statistics Indonesia, National Socioeconomic Survey March




BAB 12

Chapter 12

SISTEM NERACA REGIONAL

System of Regional Accounts

PDRB TELAH MENGALAMI **ENAM KALI** PERUBAHAN TAHUN DASAR
GRDP has undergone six changes in the base year



PERUBAHAN TAHUN DASAR PDRB MENJADI 2010

dilakukan seiring dengan mengadopsi rekomendasi Perserikatan Bangsa-Bangsa (PBB) yang tertuang dalam 2008 System of National Accounts (SNA 2008) melalui penyusunan kerangka Supply and Use Tables (SUT).

Changes in the base year's GRDP into 2010 are in line with the implementation of the recommendation of the United Nations (UN) in the 2008 System of National Accounts (SNA 2008) through the preparation of a framework supply and Use Tables (SUT).



PDRB ADHK 2010 KABUPATEN KUANTAN SINGINGI TAHUN 2021

GRDP at 2010 constant prices of Kuantan Singingi Regency in 2021 was

RP 38 839,34 MILIAR



PDRB ADHB KABUPATEN KUANTAN SINGINGI TAHUN 2021

GRDP at current prices of Kuantan Singingi Regency in 2021 was

RP 24 689,51 MILIAR



EKONOMI KABUPATEN KUANTAN SINGINGI **TUMBUH 3,55%**

Pertumbuhan ekonomi pada tahun 2021 meningkat dibandingkan tahun 2020 karena masa pemulihan setelah pandemi Covid-19 pada tahun 2020

Economic growth in 2021 was increased compared to 2020 due to the recovery period after the Covid-19 pandemic in 2020



SEKTOR PENYUMBANG PDRB TERBESAR ADALAH PERTANIAN, KEHUTANAN, DAN PERIKANAN, DENGAN SUMBANGAN SEBESAR

The biggest contributor sector of GRDP were Agriculture, Forestry, and Fishery, with contribution

51,89%



PENJELASAN TEKNIS**TECHNICAL NOTES**

1. Penghitungan statistik neraca nasional mengikuti buku petunjuk yang diterbitkan oleh Perserikatan Bangsa Bangsa (PBB) dikenal sebagai Sistem Neraca Nasional (SNN). SNN adalah rekomendasi internasional tentang bagaimana menyusun ukuran aktivitas ekonomi yang sesuai dengan standar neraca baku yang didasarkan pada prinsip-prinsip ekonomi. Rekomendasi yang dimaksud dinyatakan dalam sekumpulan konsep, definisi, klasifikasi, dan aturan neraca yang disepakati secara internasional dalam mengukur indikator tertentu seperti Produk Domestik Bruto (PDB). Salah satu bentuk adaptasi pencatatan statistik nasional adalah melakukan perubahan tahun dasar PDB Indonesia dari tahun 2000 ke 2010. Perubahan tahun dasar PDB dilakukan seiring dengan mengadopsi rekomendasi PBB yang tertuang dalam Sistem Neraca Nasional 2008 (SNA 2008).
 2. Produk Domestik Bruto pada tingkat nasional serta Produk Domestik Regional Bruto (PDRB) pada tingkat regional (provinsi) menggambarkan kemampuan suatu wilayah untuk menciptakan nilai tambah pada suatu waktu tertentu. Untuk menyusun PDB
1. *The method used to estimate national accounts statistics is based on the standard guidelines formed by United Nation known as System of National Accounts (SNA). SNA is the internationally agreed standard set of recommendations on how to compile measures of economic activity in accordance with strict accounting conventions based on economic principles. The recommendations are expressed in term of a set of concepts, definitions, classifications and accounting rules that comprise the internationally agreed standard for measuring indicators such as Gross Domestic Product (GDP). One of the improvement in the national statistical system is to rebase GDP form base year 2000 to 2010 in order to capture current economic condition. It is in line with the United Nations (UN) recommendation on 2008 SNA.*
 2. *The basic measure of the value added arising from economic activity is known as Gross Domestic Product at the national level and Gross Regional Domestic Product (GRDP) at the regional level (provinces/regencies/municipalities). To compile*

maupun PDRB digunakan 2 pendekatan, yaitu lapangan usaha dan pengeluaran. Keduanya menyajikan komposisi data nilai tambah dirinci menurut sumber kegiatan ekonomi (lapangan usaha) dan menurut komponen penggunaannya. PDB maupun PDRB dari sisi lapangan usaha merupakan penjumlahan seluruh komponen nilai tambah bruto yang mampu diciptakan oleh sektor-sektor ekonomi atas berbagai aktivitas produksinya. Sedangkan dari sisi pengeluaran menjelaskan tentang penggunaan dari nilai tambah tersebut.

3. PDB menurut lapangan usaha mengalami perubahan klasifikasi dari 9 lapangan usaha menjadi 17 lapangan usaha. PDB menurut lapangan usaha dirinci menurut total nilai tambah dari seluruh sektor ekonomi yang mencakup lapangan usaha Pertanian, Kehutanan, dan Perikanan; Pertambangan dan Penggalian; Industri Pengolahan; Pengadaan Listrik dan Gas; Pengadaan Air, Pengelolaan Sampah, Limbah dan Daur Ulang; Konstruksi; Perdagangan Besar dan Eceran, Reparasi Mobil dan Sepeda Motor; Transportasi dan Pergudangan; Penyediaan Akomodasi dan Makan Minum; Informasi dan Komunikasi; Jasa Keuangan dan Asuransi; Real Estat; Jasa

these statistics, two approaches have been used, i.e. "production approach" and "expenditure approach". The first approach is to measure value added produced by various kinds of economic activities, while the second approach is to measure final uses of the country's output. In other words, GDP/GRDP is the sum of total value added produced by all economic industries (activities) and the way of using it.

3. *GDP by industry classification changes from 9 sectors to 17 industries. GDP by industry is classified by types of economic activities such as Agriculture, Forestry and Fishing; Mining and Quarrying; Manufacturing; Electricity and Gas; Water supply, Sewerage, Waste Management and Remediation Activities; Construction; Wholesale and Retail Trade; Repair of Motor Vehicles and Motorcycles; Transportation and Storage; Accommodation and Food Service Activities; Information and Communication; Financial and Insurance Activities; Real Estate Activities; Business Activities; Public Administration; Defence and Compulsory Social Security; Education; Human Health and*

Perusahaan; Administrasi Pemerintahan, Pertahanan dan Jaminan Sosial Wajib; Jasa Pendidikan; Jasa Kesehatan dan Kegiatan Sosial; dan Jasa lainnya.

Social Work Activities; and Other Services Activities.

4. PDB menurut pengeluaran mengalami perubahan klasifikasi dimana pengeluaran konsumsi Lembaga Non Profit yang Melayani Rumah Tangga (LNPR) yang sebelumnya termasuk bagian dari pengeluaran konsumsi rumah tangga menjadi komponen terpisah. Sehingga klasifikasi PDB menurut pengeluaran dirinci menjadi 7 komponen yaitu komponen pengeluaran konsumsi rumah tangga, pengeluaran konsumsi LNPR, pengeluaran konsumsi pemerintah, pembentukan modal tetap bruto, perubahan inventori, ekspor barang dan jasa, dan impor barang dan jasa.

4. *GDP by expenditure classification changes where consumption expenditure Non-profit Institutions Serving Households (NPISH) previously included as part of household consumption expenditure is taken out into separate component. So that, GDP by type of expenditures is classified into: household consumption expenditure, NPISH consumption expenditure, government consumption expenditure, gross fixed capital formation, changes in inventories, exports of goods and services, and imports of goods and services.*

5. Pengeluaran konsumsi rumah tangga mencakup berbagai pengeluaran konsumsi akhir rumah tangga atas barang dan jasa untuk memenuhi kebutuhan individu ataupun kelompok secara langsung. Pengeluaran rumah tangga di sini mencakup makanan dan minuman selain restoran; pakaian, alas kaki dan jasa perawatannya; perumahan dan perlengkapan rumah tangga; kesehatan dan pendidikan; transportasi dan komunikasi;

5. *Household consumption expenditures consist of expenditures incurred by households, which are used for both individual or collective needs. Household consumptions are classified into food and beverages other than restaurants; clothing, footwear, and related maintenance services; housing and household equipment; health and education; transport and communication; restaurants and hotels; and others.*

restoran dan hotel serta lainnya.

6. Pengeluaran Pemerintah terdiri dari Pengeluaran Konsumsi Individu dan Pengeluaran Konsumsi Kolektif. Barang dan jasa individu merupakan barang dan jasa privat, dimana ciri-ciri barang privat adalah a) Scarcity, yaitu ada kelangkaan/keterbatasan dalam jumlah; b) Excludable consumption, yaitu konsumsi suatu barang dapat dibatasi hanya pada mereka yang memenuhi persyaratan tertentu (biasanya harga); c) Rivalrous competition, yaitu konsumsi oleh satu konsumen akan mengurangi atau menghilangkan kesempatan pihak lain untuk melakukan hal serupa. Contoh barang dan jasa yang dihasilkan pemerintah dan tergolong sebagai barang dan jasa individu adalah jasa pelayanan kesehatan pemerintah di rumah sakit/puskesmas dan jasa pendidikan di sekolah/universitas negeri. Sedangkan barang dan jasa kolektif ekuivalen dengan barang publik yang memiliki ciri a) Non rivalry, yaitu penggunaan satu konsumen terhadap suatu barang tidak mengurangi kesempatan konsumen lain untuk juga mengkonsumsi barang tersebut; b) Non excludable, yaitu apabila suatu barang publik tersedia, maka tidak ada yang dapat menghalangi siapapun
6. *Government consumption expenditure consists of Individual Consumption Expenditure and Collective Consumption Expenditure. Individual goods and services are private goods and services, which the characteristics of private goods is a) Scarcity, that there is a scarcity/limited in number; b) Excludable consumption, the consumption of goods can be limited only to those who meet certain requirements (usually the price); c) Rivalrous competition, ie consumption by the consumer will reduce or eliminate the chance of another party to do so. Examples of goods and services produced by government and classified as goods and services of individuals is the government health services in hospitals/health centers and education services in schools/universities. Collective goods and services equivalent to public goods characterized by a) Non-rivalry, namely the use of a consumer for an item does not reduce the chance of another consumer to also consume goods; b) Non-excludable, i.e. when a public good available, then nothing can hinder anyone to benefit from the goods or in other words everyone has access to the goods. Examples of goods and services produced by government and classified as collective goods and services is carried military*

untuk memperoleh manfaat dari barang tersebut atau dengan kata lain setiap orang memiliki akses ke barang tersebut. Contoh barang dan jasa yang dihasilkan pemerintah dan tergolong sebagai barang dan jasa kolektif adalah jasa pertahanan yang dilakukan TNI dan keamanan yang dilakukan kepolisian.

defense services and the police's security.

7. Pembentukan Modal Tetap Bruto (PMTB) mencakup pengadaan, pembuatan, dan pembelian barang modal. Barang modal dimaksud adalah barang-barang yang digunakan untuk proses produksi, tahan lama atau yang mempunyai umur pemakaian lebih dari satu tahun seperti bangunan, mesin-mesin dan alat angkutan. Termasuk pula di sini perbaikan besar (berat) yang sifatnya memperpanjang umur atau mengubah bentuk atau kapasitas barang modal tersebut. Pengeluaran barang modal untuk keperluan militer juga dicakup sebagai PMTB. Klasifikasi komponen PMTB dibagi menjadi 6 sub komponen yaitu Konstruksi; Mesin dan Peralatan; Kendaraan; Peralatan Lainnya; Cultivated Biological Resources (CBR) dan Produk Kekayaan Intelektual.
7. *Gross Fixed Capital Formation (GFCF) includes procurement, manufacture, and the purchase of capital goods. Capital goods are goods which are used for the production process, durable or have a service life of more than one year such as buildings, machinery, and transportation equipment. Including here: huge improvement that are to extend the life or changing the shape or the capacity of the capital goods. Capital expenditures for military purposes are also covered as GFCF. GFCF component are classified into six sub-components: Construction; Machinery and Equipment; vehicle; Other equipment; Cultivated Biological Resources (CBR) and Intellectual Property Product.*
8. Ekspor barang dan jasa merupakan transaksi perdagangan barang dan jasa dari penduduk (residen) ke bukan penduduk (nonresiden).
8. *Exports of goods and services consist of transactions of goods and services from residents to non-residents. Imports of goods*

Impor barang dan jasa adalah transaksi perdagangan dari bukan penduduk ke penduduk. Ekspor atau impor barang terjadi pada saat terjadi perubahan hak kepemilikan barang antara penduduk dengan bukan penduduk (dengan atau tanpa perpindahan fisik barang tersebut). Pada PDB dengan tahun dasar 2010, ekspor dan impor barang dirinci menjadi nonmigas dan migas.

and services consist of transaction of goods and services from non-residents to residents. Exports and imports of goods occur when there are changes in ownership of goods between residents and non-residents (with or without physical movements of goods across frontiers). On the GDP at 2010 basic year, exports and imports of goods specified into non oil and gas and oil and gas.

9. Produk Domestik Bruto maupun agregat turunannya disajikan dalam 2 (dua) versi penilaian, yaitu atas dasar "harga berlaku" dan atas dasar "harga konstan". Disebut sebagai harga berlaku karena seluruh agregat dinilai dengan menggunakan harga pada tahun berjalan, sedangkan harga konstan penilaiannya didasarkan kepada harga satu tahun dasar tertentu, dalam publikasi ini digunakan harga tahun 2010.

9. *GDP and its aggregations are presented in two forms: at current market prices and at constant base year market prices. In presenting current market prices, all aggregates are valued at current market prices, while base year constant market prices are shown by valuing all aggregates at fixed base year prices. Year of 2010 is used as the base year in this publication.*

10. Laju pertumbuhan Produk Domestik Bruto diperoleh dari perhitungan PDB atas dasar harga konstan. Diperoleh dengan cara mengurangi nilai PDB pada tahun ke-n terhadap nilai pada tahun ke n-1 (tahun sebelumnya), dibagi dengan nilai pada tahun ke n-1, dikalikan dengan 100 persen. Laju pertumbuhan menunjukkan perkembangan

10. *Growth rate of Gross Domestic Product is derived from GDP at constant market prices. It is obtained by subtracting the value of GDP year n with the value of GDP year n-1, divided by the value of GDP year n-1 then multiplied by 100 percent. The growth rate of GDP explains the income growth during the given period.*

agregat pendapatan dari satu waktu tertentu terhadap waktu sebelumnya.

<https://kuansingkab.bps.go.id>

ULASAN

Pemerintah Kabupaten Kuantan Singingi melaksanakan berbagai program pembangunan supaya lebih menggerakkan roda perekonomian di Kabupaten Kuantan Singingi. Tentu saja pemerataan pembangunan ke seluruh wilayah dan lapisan masyarakat harus terus diperhatikan.

Sewajarnya suatu pembangunan ekonomi makro yang dilakukan pemerintah daerah dievaluasi agar dapat mengukur tingkat kemajuan pembangunan yang telah dicapai. Sehingga diperlukan beberapa indikator ekonomi sebagai alat ukur tersebut. Salah satu indikator tersebut adalah angka Produk Domestik Regional Bruto. Melalui angka PDRB ini dapat dihasilkan indikator-indikator lainnya seperti laju pertumbuhan ekonomi secara regional maupun sektoral, tingkat kemakmuran penduduk, perubahan harga barang secara keseluruhan, struktur perekonomian dan perubahannya, dll.

DESCRIPTION

Kuantan Singingi Regency Government implement various development programs to better drive the economy in the Kuantan Singingi Regency. Ofcourse, equitable development throughout the region and community group should continue to be addressed.

Naturally a macro-economic development undertaken by local government in the evaluation order to measure the level of development progress that has been achieved. So we need some economic indicators such as measure. One of the mesures of prosperity degree in the Gross Domestic Regional Product. For further information, it can yield some other indicators, such as economic growth both regional and by sector, measure of prosperity people, inflation, the distribution of domestic regional product and etc.

Tabel
Table 12.1

Produk Domestik Regional Bruto Atas Dasar Harga Berlaku Menurut Lapangan Usaha di Kabupaten Kuantan Singingi (miliar rupiah), 2017–2021
Gross Regional Domestic Product at Current Market Prices by Industry in Kuantan Singingi Regency (billion rupiahs), 2017–2021

	Lapangan Usaha/Industry	2017	2018	2019	2020 ^a	2021 ^{xx}
	(1)	(2)	(3)	(4)	(5)	(6)
A	Pertanian, Kehutanan, dan Perikanan/ <i>Agriculture, Forestry, and Fishing</i>	14 569,28	14 633,13	15 288,97	17 116,46	20 154,17
B	Pertambangan dan Penggalian/ <i>Mining and Quarrying</i>	1 441,83	1 599,36	1 552,94	1 349,17	1 410,98
C	Industri Pengolahan/ <i>Manufacturing</i>	8 213,90	8 603,07	8 923,08	9 346,98	10 854,86
D	Pengadaan Listrik dan Gas/ <i>Electricity and Gas</i>	14,88	16,03	17,48	18,62	19,64
E	Pengadaan Air; Pengelolaan Sampah, Limbah, dan Daur Ulang/ <i>Water Supply; Sewerage, Waste Management, and Remediation Activities</i>	6,29	6,31	6,44	6,48	6,79
F	Konstruksi/ <i>Construction</i>	2 323,90	2 500,73	2 748,92	2 670,67	2 908,34
G	Perdagangan Besar dan Eceran; Reparasi Mobil dan Sepeda Motor/ <i>Wholesale and Retail Trade; Repair of Motor Vehicles and Motorcycles</i>	1 160,97	1 242,79	1 351,52	1 256,88	1 408,77
H	Transportasi dan Pergudangan/ <i>Transportation and Storage</i>	144,03	153,74	168,35	165,90	179,42
I	Penyediaan Akomodasi dan Makan Minum/ <i>Accommodation and Food Service Activities</i>	69,41	73,97	79,39	73,23	80,01
J	Informasi dan Komunikasi/ <i>Information and Communication</i>	105,37	112,61	122,92	131,65	141,87

Lanjutan Tabel/Continued Table 12.1

	Lapangan Usaha/Industry	2017	2018	2019	2020 ^x	2021 ^{xx}
	(1)	(2)	(3)	(4)	(5)	(6)
K	Jasa Keuangan dan Asuransi/ Financial and Insurance Activities	166,54	179,87	182,67	186,30	206,60
L	Real Estat/Real Estate Activities	222,32	234,59	248,74	252,11	262,65
M,N	Jasa Perusahaan/Business Activities	0,29	0,31	0,33	0,27	0,28
O	Administrasi Pemerintahan, Pertahanan, dan Jaminan Sosial Wajib/Public Administration and Defence; Compulsory Social Security	698,65	714,96	752,46	762,73	767,83
P	Jasa Pendidikan/Education	174,43	184,20	197,76	205,91	215,90
Q	Jasa Kesehatan dan Kegiatan Sosial/Human Health and Social Work Activities	51,87	55,91	62,92	70,66	80,05
R,S,T,U	Jasa Lainnya/Other Services Activities	140,36	152,04	165,05	134,55	141,17
	Produk Domestik Regional Bruto/Gross Regional Domestic Product	29 504,32	30 463,63	31 869,96	33 748,58	38 839,34

Catatan/Note: ^xAngka Sementara/ Preliminary figures ^{xx}Angka Sangat Sementara/ Very preliminary figures

Sumber/Source: BPS Kabupaten Kuantan Singingi, Berbagai Sensus, Survei dan Sumber lain / BPS-Statistics of Kuantan Singingi Regency, Various Census, Survey, and Other Sources.

Tabel
Table 12.2

Produk Domestik Regional Bruto Atas Dasar Harga Konstan 2010 Menurut Lapangan Usaha di Kabupaten Kuantan Singingi (miliar rupiah), 2017–2021
Gross Regional Domestic Product at 2010 Constant Market Prices by Industry in Kuantan Singingi Regency (billion rupiahs), 2017–2021

	Lapangan Usaha/Industry	2017	2018	2019	2020 ^a	2021 ^{bx}
	(1)	(2)	(3)	(4)	(5)	(6)
A	Pertanian, Kehutanan, dan Perikanan/ <i>Agriculture, Forestry, and Fishing</i>	10 477,70	10 912,69	11 354,43	11 802,23	12 377,32
B	Pertambangan dan Penggalian/ <i>Mining and Quarrying</i>	995,04	1 037,20	1 017,62	937,30	711,51
C	Industri Pengolahan/ <i>Manufacturing</i>	6 579,33	6 967,59	7 383,34	7 412,10	7 713,56
D	Pengadaan Listrik dan Gas/ <i>Electricity and Gas</i>	8,65	9,08	9,37	9,81	10,41
E	Pengadaan Air; Pengelolaan Sampah, Limbah, dan Daur Ulang/ <i>Water Supply; Sewerage, Waste Management, and Remediation Activities</i>	4,62	4,61	4,68	4,70	4,93
F	Konstruksi/ <i>Construction</i>	1 458,67	1 523,80	1 629,25	1 576,95	1 648,23
G	Perdagangan Besar dan Eceran; Reparasi Mobil dan Sepeda Motor/ <i>Wholesale and Retail Trade; Repair of Motor Vehicles and Motorcycles</i>	761,59	801,76	840,72	752,45	835,12
H	Transportasi dan Pergudangan/ <i>Transportation and Storage</i>	97,65	101,11	105,29	98,20	103,54
I	Penyediaan Akomodasi dan Makan Minum/ <i>Accommodation and Food Service Activities</i>	43,29	45,22	47,53	43,14	46,34
J	Informasi dan Komunikasi/ <i>Information and Communication</i>	84,16	88,84	94,94	101,82	109,26

Lanjutan Tabel/*Continued Table 12.2*

Lapangan Usaha/ <i>Industry</i>		2017	2018	2019	2020 ^x	2021 ^{xx}
(1)		(2)	(3)	(4)	(5)	(6)
K	Jasa Keuangan dan Asuransi/ <i>Financial and Insurance Activities</i>	116,17	121,40	121,49	124,29	130,54
L	Real Estat/ <i>Real Estate Activities</i>	149,52	155,17	161,81	163,43	168,48
M,N	Jasa Perusahaan/ <i>Business Activities</i>	–	–	0,22	0,18	0,18
O	Administrasi Pemerintahan, Pertahanan, dan Jaminan Sosial Wajib/ <i>Public Administration and Defence; Compulsory Social Security</i>	549,80	550,19	566,48	556,51	555,56
P	Jasa Pendidikan/ <i>Education</i>	116,98	121,13	127,15	129,51	134,82
Q	Jasa Kesehatan dan Kegiatan Sosial/ <i>Human Health and Social Work Activities</i>	35,02	36,92	40,00	43,89	49,20
R,S,T,U	Jasa Lainnya/ <i>Other Services Activities</i>	95,61	102,19	109,26	86,94	90,52
Produk Domestik Regional Bruto/<i>Gross Regional Domestic Product</i>		21 574,02	22 579,12	23 613,56	23 843,43	24 689,51

Catatan/*Note*: ^xAngka Sementara/ *Preliminary figures* ^{xx}Angka Sangat Sementara/ *Very preliminary figures*

Sumber/*Source*: BPS Kabupaten Kuantan Singingi, Berbagai Sensus, Survei dan Sumber lain / *BPS-Statistics of Kuantan Singingi
Regency, Various Census, Survey, and Other Sources.*

Tabel
Table 12.3

Distribusi Persentase Produk Domestik Regional Bruto Atas Dasar Harga Berlaku Menurut Lapangan Usaha di Kabupaten Kuantan Singingi, 2017–2021
Percentage Distribution of Gross Regional Domestic Product at Current Market Prices by Industry in Kuantan Singingi Regency, 2017–2021

Lapangan Usaha/Industry	2017	2018	2019	2020 ^x	2021 ^{xx}
(1)	(2)	(3)	(4)	(5)	(6)
A Pertanian, Kehutanan, dan Perikanan/ <i>Agriculture, Forestry, and Fishing</i>	49,38	48,03	47,97	50,72	51,89
B Pertambangan dan Penggalian/ <i>Mining and Quarrying</i>	4,89	5,25	4,87	4,00	3,63
C Industri Pengolahan/ <i>Manufacturing</i>	27,84	28,24	28,00	27,70	27,95
D Pengadaan Listrik dan Gas/ <i>Electricity and Gas</i>	0,05	0,05	0,05	0,06	0,05
E Pengadaan Air; Pengelolaan Sampah, Limbah, dan Daur Ulang/ <i>Water Supply; Sewerage, Waste Management, and Remediation Activities</i>	0,02	0,02	0,02	0,02	0,02
F Konstruksi/ <i>Construction</i>	7,88	8,21	8,63	7,91	7,49
G Perdagangan Besar dan Eceran; Reparasi Mobil dan Sepeda Motor/ <i>Wholesale and Retail Trade; Repair of Motor Vehicles and Motorcycles</i>	3,93	4,08	4,24	3,72	3,63
H Transportasi dan Pergudangan/ <i>Transportation and Storage</i>	0,49	0,50	0,53	0,49	0,46
I Penyediaan Akomodasi dan Makan Minum/ <i>Accommodation and Food Service Activities</i>	0,24	0,24	0,25	0,22	0,21
J Informasi dan Komunikasi/ <i>Information and Communication</i>	0,36	0,37	0,39	0,39	0,37
K Jasa Keuangan dan Asuransi/ <i>Financial and Insurance Activities</i>	0,56	0,59	0,57	0,55	0,53

Lanjutan Tabel/*Continued Table 12.3*

Lapangan Usaha/ <i>Industry</i>		2017	2018	2019	2020 ^a	2021 ^{xx}
(1)		(2)	(3)	(4)	(5)	(6)
L	Real Estat/ <i>Real Estate Activities</i>	0,75	0,77	0,78	0,75	0,68
M,N	Jasa Perusahaan/ <i>Business Activities</i>	–	–	0,00	0,00	0,00
O	Administrasi Pemerintahan, Pertahanan, dan Jaminan Sosial Wajib/ <i>Public Administration and Defence; Compulsory Social Security</i>	2,37	2,35	2,36	2,26	1,98
P	Jasa Pendidikan/ <i>Education</i>	0,59	0,60	0,62	0,61	0,56
Q	Jasa Kesehatan dan Kegiatan Sosial/ <i>Human Health and Social Work Activities</i>	0,18	0,18	0,20	0,21	0,21
R,S,T,U	Jasa Lainnya/ <i>Other Services Activities</i>	0,48	0,50	0,52	0,40	0,36
Produk Domestik Regional Bruto/<i>Gross Regional Domestic Product</i>		100,00	100,00	100,00	100,00	100,00

Catatan/*Note*: ^aAngka Sementara/ *Preliminary figures* ^{xx}Angka Sangat Sementara/ *Very preliminary figures*
 Sumber/*Source*: BPS Kabupaten Kuantan Singingi, Berbagai Sensus, Survei dan Sumber lain / *BPS-Statistics of Kuantan Singingi Regency, Various Census, Survey, and Other Sources.*

Tabel
Table 12.4**Laju Pertumbuhan Produk Domestik Regional Bruto Atas Dasar Harga Konstan 2010 Menurut Lapangan Usaha di Kabupaten Kuantan Singingi (persen), 2017–2021**
Growth Rate of Gross Regional Domestic Product at 2010 Constant Market Prices by Industry in Kuantan Singingi Regency (percent), 2017–2021

Lapangan Usaha/Industry	2017	2018	2019	2020 ^x	2021 ^{xx}
(1)	(2)	(3)	(4)	(5)	(6)
A Pertanian, Kehutanan, dan Perikanan/ <i>Agriculture, Forestry, and Fishing</i>	4,72	4,15	4,05	3,94	4,87
B Pertambangan dan Penggalian/ <i>Mining and Quarrying</i>	-1,90	4,24	-1,89	-7,89	-24,09
C Industri Pengolahan/ <i>Manufacturing</i>	5,35	5,90	5,97	0,39	4,07
D Pengadaan Listrik dan Gas/ <i>Electricity and Gas</i>	5,18	5,03	3,22	4,72	6,02
E Pengadaan Air; Pengelolaan Sampah, Limbah, dan Daur Ulang/ <i>Water Supply; Sewerage, Waste Management, and Remediation Activities</i>	3,75	-0,21	1,51	0,43	4,89
F Konstruksi/ <i>Construction</i>	4,92	4,46	6,92	-3,21	4,52
G Perdagangan Besar dan Eceran; Reparasi Mobil dan Sepeda Motor/ <i>Wholesale and Retail Trade; Repair of Motor Vehicles and Motorcycles</i>	3,85	5,27	4,86	-10,50	10,99
H Transportasi dan Pergudangan/ <i>Transportation and Storage</i>	3,88	3,55	4,13	-6,74	5,44
I Penyediaan Akomodasi dan Makan Minum/ <i>Accommodation and Food Service Activities</i>	6,13	4,44	5,11	-9,24	7,43
J Informasi dan Komunikasi/ <i>Information and Communication</i>	4,43	5,56	6,87	7,24	7,31

Lanjutan Tabel/Continued Table 12.4

	Lapangan Usaha/Industry	2017	2018	2019	2020 ^x	2021 ^{xx}
	(1)	(2)	(3)	(4)	(5)	(6)
K	Jasa Keuangan dan Asuransi/ Financial and Insurance Activities	0,08	4,50	0,07	2,31	5,02
L	Real Estat/Real Estate Activities	2,32	3,78	4,28	1,00	3,09
M,N	Jasa Perusahaan/Business Activities	4,46	4,19	2,86	-20,45	1,48
O	Administrasi Pemerintahan, Pertahanan, dan Jaminan Sosial Wajib/Public Administration and Defence; Compulsory Social Security	-0,01	0,07	2,96	-1,76	-0,17
P	Jasa Pendidikan/Education	1,75	3,54	4,97	1,86	4,10
Q	Jasa Kesehatan dan Kegiatan Sosial/Human Health and Social Work Activities	1,26	5,42	8,35	9,72	12,10
R,S,T,U	Jasa Lainnya/Other Services Activities	4,97	6,88	6,92	-20,43	4,12
	Produk Domestik Regional Bruto/Gross Regional Domestic Product	4,37	4,66	4,58	0,97	3,55

Catatan/Note: ^xAngka Sementara/ Preliminary figures ^{xx}Angka Sangat Sementara/ Very preliminary figures

Sumber/Source: BPS Kabupaten Kuantan Singingi, Berbagai Sensus, Survei dan Sumber lain / BPS-Statistics of Kuantan Singingi Regency, Various Census, Survey, and Other Sources.

Tabel
Table 12.5

Produk Domestik Regional Bruto Atas Dasar Harga Berlaku Menurut Jenis Pengeluaran di Kabupaten Kuantan Singingi (miliar rupiah), 2017–2021
Gross Regional Domestic Product at Current Market Prices by Type of Expenditure in Kuantan Singingi Regency (billion rupiahs), 2017–2021

Jenis Pengeluaran Type of Expenditure	2017	2018	2019	2020*	2021**
(1)	(2)	(3)	(4)	(5)	(6)
Pengeluaran Konsumsi Rumah Tangga <i>Household Consumption Expenditure</i>	12 833,17	13 569,60	14 309,96	14 618,78	15 882,11
Pengeluaran Konsumsi LNPRT <i>NPISH Consumption Expenditure</i>	138,55	156,71	176,61	182,80	174,47
Pengeluaran Konsumsi Pemerintah <i>Government Consumption Expenditure</i>	1 365,32	1 424,87	1 564,57	1 603,24	1 579,70
Pembentukan Modal Tetap Bruto <i>Gross Fixed Capital Formation</i>	13 682,31	14 745,59	15 656,03	15 573,41	16 425,03
Perubahan Inventori <i>Changes in Inventories</i>	-30,71	-33,26	89,72	155,34	19,36
Net Ekspor Barang dan Jasa/ <i>Net Exports of Goods and Services</i>	1 515,68	600,11	73,08	1 615,02	4 758,66
Produk Domestik Regional Bruto/ Gross Regional Domestic Product	29 504,32	30 463,63	31 869,96	33 748,58	38 839,34

Catatan/Note: *Angka Sementara/ *Preliminary figures* **Angka Sangat Sementara/ *Very preliminary figures*

Sumber/Source: BPS Kabupaten Kuantan Singingi, Berbagai Sensus, Survei dan Sumber lain / *BPS-Statistics of Kuantan Singingi Regency, Various Census, Survey, and Other Sources.*

Tabel
Table 12.6

Produk Domestik Regional Bruto Atas Dasar Harga Konstan 2010 Menurut Jenis Pengeluaran di Kabupaten Kuantan Singingi (miliar rupiah), 2017–2021
Gross Regional Domestic Product at 2010 Constant Market Prices by Type of Expenditure in Kuantan Singingi Regency (billion rupiahs), 2017–2021

Jenis Pengeluaran Type of Expenditure	2017	2018	2019	2020*	2021**
(1)	(2)	(3)	(4)	(5)	(6)
Pengeluaran Konsumsi Rumah Tangga <i>Household Consumption Expenditure</i>	8 132,89	8 437,34	8 698,39	8 635,44	9 067,41
Pengeluaran Konsumsi LNPRT <i>NPISH Consumption Expenditure</i>	93,59	101,34	111,75	113,51	106,69
Pengeluaran Konsumsi Pemerintah <i>Government Consumption Expenditure</i>	860,45	860,88	871,47	801,84	786,68
Pembentukan Modal Tetap Bruto <i>Gross Fixed Capital Formation</i>	8 119,69	8 463,08	8 741,47	8 619,93	8 722,39
Perubahan Inventori <i>Changes in Inventories</i>	-7,67	-6,68	42,16	63,84	11,52
Net Ekspor Barang dan Jasa/ <i>Net Exports of Goods and Services</i>	4 375,08	4 723,15	5 148,32	5 608,88	5 994,82
Produk Domestik Regional Bruto/Gross Regional Domestic Product	21 574,02	22 579,12	23 613,56	23 843,43	24 689,51

Catatan/Note: *Angka Sementara/ *Preliminary figures* **Angka Sangat Sementara/ *Very preliminary figures*

Sumber/Source: BPS Kabupaten Kuantan Singingi, Berbagai Sensus, Survei dan Sumber lain / *BPS-Statistics of Kuantan Singingi Regency, Various Census, Survey, and Other Sources.*

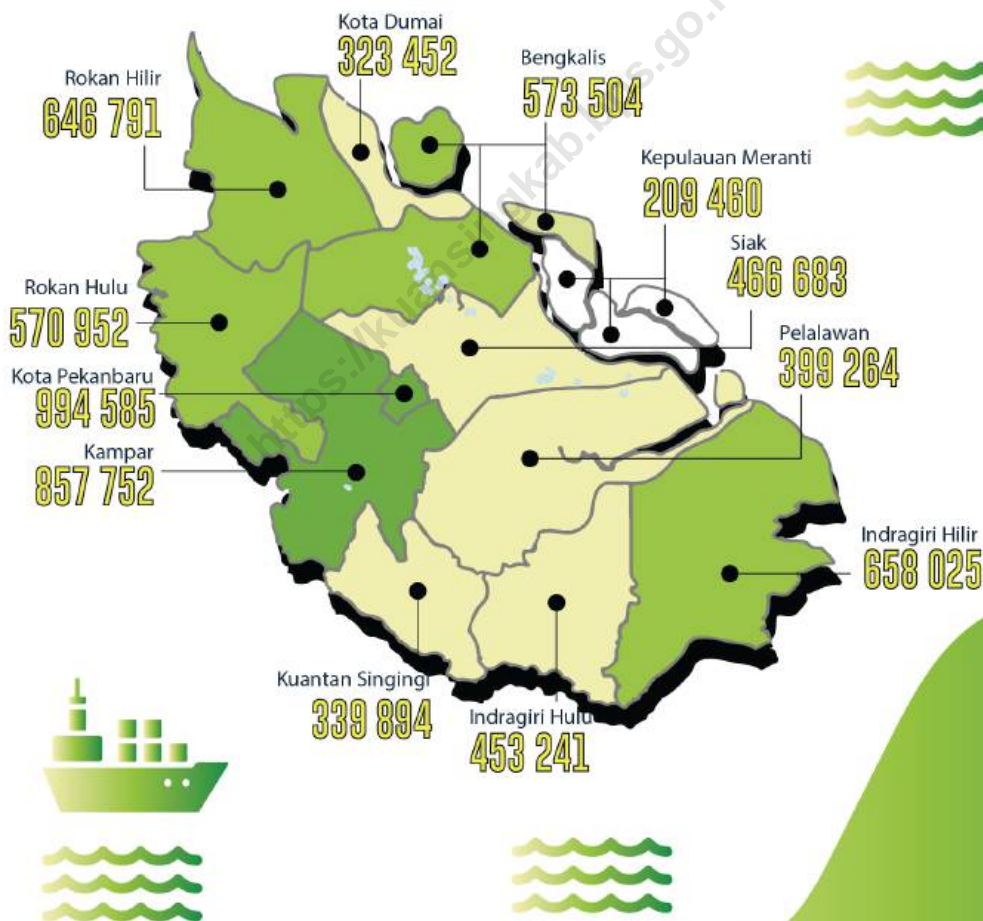
BAB 13

Chapter

PERBANDINGAN ANTAR KABUPATEN/KOTA

Regency/Municipal Comparison

JUMLAH PENDUDUK MENURUT KABUPATEN/KOTA DI PROVINSI RIAU, 2021
Population by Regency/Municipality in Riau Province, 2021



ULASAN

Berdasarkan hasil Hasil Proyeksi Penduduk Interim 2020–2023, penduduk Provinsi Riau tahun 2021 adalah 6,49 juta jiwa. Secara regional, kabupaten/kota yang memiliki jumlah penduduk terbanyak adalah Kota Pekanbaru, yakni 0,99 juta jiwa. Sedangkan Kabupaten Kepulauan Meranti menjadi kabupaten/kota dengan jumlah penduduk terendah.

Kondisi perekonomian suatu daerah dapat dilihat dari beberapa indikator, diantaranya laju pertumbuhan PDRB, pendapatan perkapita, dan inflasi. Selain menjadi indikator ekonomi, laju pertumbuhan PDRB juga menjadi indikator kemakmuran suatu daerah. Laju pertumbuhan PDRB Kabupaten Kuantan Singingi tahun 2021 sebesar 3,55%, sementara Provinsi Riau sebesar 3,36%.

DESCRIPTION

Based on the result of Interim Population Projection 2020–2023, the population of Riau Province is 6,49 million inhabitants. Regionally, the regency/municipality that has the largest population is the municipality of Pekanbaru, which is 0,99 million inhabitants. While Kepulauan Meranti became a regency/municipality with the lowest population.

The economic conditions of an area can be seen from several indicators, including the GRDP growth rate, per capita income and and inflation. In addition to being economic indicators, the rate of GRDP growth is also an indicator of prosperity of a region. Kuantan Singingi regency GRDP growth rate in 2021 amounted to 3,55% while the Riau Province at 3,36%.

Tabel
Table 13.1

Jumlah Penduduk Menurut Kabupaten/Kota di Provinsi Riau, 2017–2021
Population by Regency/Municipality in Riau Province, 2017–2021

Kabupaten/Kota Regency/Municipality	Penduduk (ribu) Population (thousand)				
	2017 ¹	2018 ¹	2019 ¹	2020 ²	202 ³
(1)	(2)	(3)	(4)	(5)	(6)
1. Kuantan Singingi	321,22	324,41	327,32	334,94	339,89
2. Indragiri Hulu	425,90	433,93	441,79	444,55	453,24
3. Indragiri Hilir	722,23	731,40	740,60	654,91	658,03
4. Pelalawan	438,79	460,78	483,62	390,05	399,26
5. Siak	465,41	477,67	490,00	457,94	466,68
6. Kampar	832,39	851,84	871,12	841,33	857,75
7. Rokan Hulu	641,21	666,41	692,12	561,39	570,95
8. Bengkalis	559,08	566,23	573,00	565,57	573,50
9. Rokan Hilir	679,66	697,22	714,50	637,16	646,79
10. Kep. Meranti	183,30	184,37	185,52	206,12	209,46
11. Pekanbaru	1 091,09	1 117,36	1 143,36	983,36	994,59
12. Dumai	297,64	303,29	308,81	316,78	323,45
Riau	6 657,91	6 814,91	6 971,75	6 394,09	6 493,60

Catatan/Note: ¹ Data dari Hasil Proyeksi Penduduk Indonesia 2010–2020 (Pertengahan tahun/Juni)/ *Data from the result of Indonesia Population Projection 2010–2020 (mid year/June)*

² Hasil SP2020 (September)/*The result of the 2020 Population Census (September)*

³ Hasil Proyeksi Penduduk Interim 2020–2023 (Pertengahan tahun/Juni)/ *The result of Interim Population Projection 2020–2023 (mid year/ June)*

Sumber/Source: BPS dan Kementerian Dalam Negeri/BPS-Statistics Indonesia and Ministry of Home Affairs

Tabel
Table 13.2**Indeks Pembangunan Manusia Menurut Kabupaten/Kota
di Provinsi Riau, 2017–2021**
*Human Development Indeks by Regency/Municipality in
Riau Province, 2017–2021*

Kabupaten/Kota Regency/Municipality	IPM/HDI				
	2017	2018	2019	2020	2021
(1)	(2)	(3)	(4)	(5)	(6)
1. Kuantan Singingi	69,53	69,96	70,78	70,31	70,60
2. Indragiri Hulu	68,97	69,66	70,05	69,83	70,01
3. Indragiri Hilir	66,17	66,51	66,84	66,54	66,63
4. Pelalawan	70,59	71,44	71,85	71,56	72,08
5. Siak	73,18	73,73	74,07	73,68	73,98
6. Kampar	72,19	72,50	73,15	72,83	73,02
7. Rokan Hulu	68,67	69,36	69,93	69,38	69,67
8. Bengkalis	72,27	72,94	73,44	73,46	73,58
9. Rokan Hilir	67,84	68,73	69,40	68,93	69,34
10. Kep. Meranti	64,70	65,23	65,93	65,50	65,7
11. Pekanbaru	80,01	80,66	81,35	81,32	81,58
12. Dumai	73,46	74,06	74,64	74,40	74,75
Riau	71,79	72,44	73,00	72,71	72,94

Sumber/Source: Badan Pusat Statistik Provinsi Riau / BPS – Statistics of Riau Province

Tabel
Table 13.3

Persentase Penduduk Miskin Menurut Kabupaten/Kota di Provinsi Riau, 2017–2021
Percentage of Poor People by Regency/Municipality in Riau Province, 2017–2021

Kabupaten/Kota Regency/Municipality	Persentase Penduduk Miskin/Percentage of Poor People				
	2017	2018	2019	2020	2021
(1)	(2)	(3)	(4)	(5)	(6)
1. Kuantan Singingi	9,97	9,92	9,56	8,91	8,97
2. Indragiri Hulu	6,94	6,30	6,06	5,96	6,18
3. Indragiri Hilir	7,70	7,05	6,54	5,93	6,18
4. Pelalawan	10,25	9,73	9,62	9,16	9,63
5. Siak	5,80	5,44	5,03	5,09	5,18
6. Kampar	8,02	8,18	7,71	7,38	7,82
7. Rokan Hulu	10,91	10,95	10,53	10,31	10,40
8. Bengkalis	6,85	6,22	6,27	6,40	6,64
9. Rokan Hilir	7,88	7,06	7,01	6,72	7,18
10. Kep. Meranti	28,99	27,79	26,93	25,28	25,68
11. Pekanbaru	3,05	2,85	2,52	2,62	2,83
12. Dumai	4,57	3,71	3,56	3,16	3,42
Riau	7,78	7,39	7,08	6,82	7,12

Sumber/Source: BPS, Survei Sosial Ekonomi Nasional (Susenas) Maret/BPS-Statistics Indonesia, National Socioeconomic Survey March

Tabel
Table 13.4**Tingkat Pengangguran Terbuka Menurut Kabupaten/Kota
Se-Provinsi Riau, 2017–2021**
*Unemployment Rate by Regency/Municipality in Riau
Province, 2017–2021*

Kabupaten/Kota Regency/Municipality	Tingkat Pengangguran Terbuka (TPT) Unemployment Rate				
	2017	2018	2019	2020	2021
(1)	(2)	(3)	(4)	(5)	(6)
1. Kuantan Singingi	6,50	5,79	4,82	5,21	2,06
2. Indragiri Hulu	4,73	4,53	4,79	4,91	3,32
3. Indragiri Hilir	4,08	3,96	4,55	4,35	2,66
4. Pelalawan	3,55	5,12	4,67	5,99	2,34
5. Siak	5,60	4,06	4,13	5,80	4,34
6. Kampar	5,93	5,19	5,65	6,15	4,27
7. Rokan Hulu	6,17	5,23	4,51	4,42	2,25
8. Bengkalis	8,62	9,76	9,28	9,31	6,63
9. Rokan Hilir	4,59	5,82	4,79	4,80	3,25
10. Kep. Meranti	4,54	6,47	5,93	7,94	4,43
11. Pekanbaru	8,91	8,11	7,74	8,56	8,29
12. Dumai	8,94	5,87	6,30	8,19	6,29
Riau	6,22	5,98	5,76	6,32	4,42

Sumber/Source: BPS, Survei Angkatan Kerja Nasional (Sakernas) Agustus / BPS-Statistics Indonesia, August National Labour Force Survey

Tabel
Table 13.5

Laju Pertumbuhan Produk Domestik Regional Bruto Atas Dasar Harga Konstan 2010 Menurut Lapangan Usaha di Provinsi Riau (persen), 2017–2021
Growth Rate of Gross Regional Domestic Product at 2010 Constant Market Prices by Industry in Riau Province (percent), 2017–2021

Kabupaten/Kota Regency/Municipality	Laju Pertumbuhan PDRB Growth Rate of GRDP				
	2017	2018	2019	2020 ^x	2021 ^{xx}
(1)	(2)	(3)	(4)	(5)	(6)
1. Kuantan Singingi	4,37	4,66	4,58	0,97	3,55
2. Indragiri Hulu	3,98	3,49	3,78	-0,12	4,51
3. Indragiri Hilir	4,52	3,61	4,15	0,34	4,44
4. Pelalawan	4,06	3,63	3,88	2,25	4,07
5. Siak	0,92	1,09	1,47	-0,10	2,31
6. Kampar	2,97	1,91	3,86	-0,90	3,45
7. Rokan Hulu	5,38	4,18	4,92	1,52	4,98
8. Bengkalis	-1,72	-1,69	-1,89	-3,30	0,51
9. Rokan Hilir	1,56	-0,28	0,65	-0,96	1,67
10. Kep. Meranti	3,29	4,03	2,64	0,43	2,56
11. Pekanbaru	6,12	5,39	5,99	-4,41	5,24
12. Dumai	4,46	5,34	5,60	-1,04	5,98
Riau	2,66	2,35	2,81	-1,13	3,36

Catatan/Note: ^xAngka Sementara/ Preliminary figures ^{xx}Angka Sangat Sementara/ Very preliminary figures
 Sumber/Source: BPS Kabupaten Kuantan Singingi, Berbagai Sensus, Survei dan Sumber lain / BPS-Statistics of Kuantan Singingi Regency, Various Census, Survey, and Other Sources.

ST 2023

SENSUS PERTANIAN

BerAKHLAK

Berorientasi Pelayanan Akuntabel Kompeten
Harmonis Loyal Adaptif Kolaboratif

DATA
MENCERDASKAN BANGSA
Enlighten The Nation



BADAN PUSAT STATISTIK
KABUPATEN KUANTAN SINGINGI
BPS-Statistics of Kuantan Singingi Regency

Jl. Roesdi S. Abrus No.12 Teluk Kuantan RIAU,
Telp (62-760) 21190 Faks (62-760) 21190,
Homepage: <https://kuansingkab.bps.go.id>, E-mail: bps1401@bps.go.id

ISSN 2355-4460



9 772355 446000