

Kabupaten

PASAMAN BARAT DALAM ANGKA

*Pasaman Barat
Regency in Figures*

2022

<https://pasamanbaratkab.bps.go.id>



**BADAN PUSAT STATISTIK
KABUPATEN PASAMAN BARAT**
BPS-Statistics of Pasaman Barat Regency

Katalog/Catalog: 1102001.1312



Kabupaten

PASAMAN BARAT DALAM ANGKA

*Pasaman Barat
Regency in Figures*

2022

<https://pasamanbaratkab.bps.go.id>



KABUPATEN PASAMAN BARAT DALAM ANGKA
Pasaman Barat Regency in Figures
2022

ISSN: 2654-962X

No. Publikasi/*Publication Number*: 13120.2101

Katalog /*Catalog*: 1102001.1312

Ukuran Buku/*Book Size*: 14,8 cm x 21 cm

Jumlah Halaman/*Number of Pages* : .xliv+ 375 hal/*pages*

Naskah/*Manuscript*:

BPS Kabupaten Pasaman Barat

BPS-Statistics of Pasaman Barat Regency

Penyunting/*Editor*:

BPS Kabupaten Pasaman Barat

BPS-Statistics of Pasaman Barat Regency

Gambar Kover/*Cover Design*:

BPS Kabupaten Pasaman Barat

BPS-Statistics of Pasaman Barat Regency

Ilustrasi Kover/*Cover Illustration*:

Icon Pasaman Barat/*Pasaman Barat Icon*

Diterbitkan oleh/*Published by*:

©BPS Kabupaten Pasaman Barat / *BPS-Statistics of Pasaman Barat Regency*

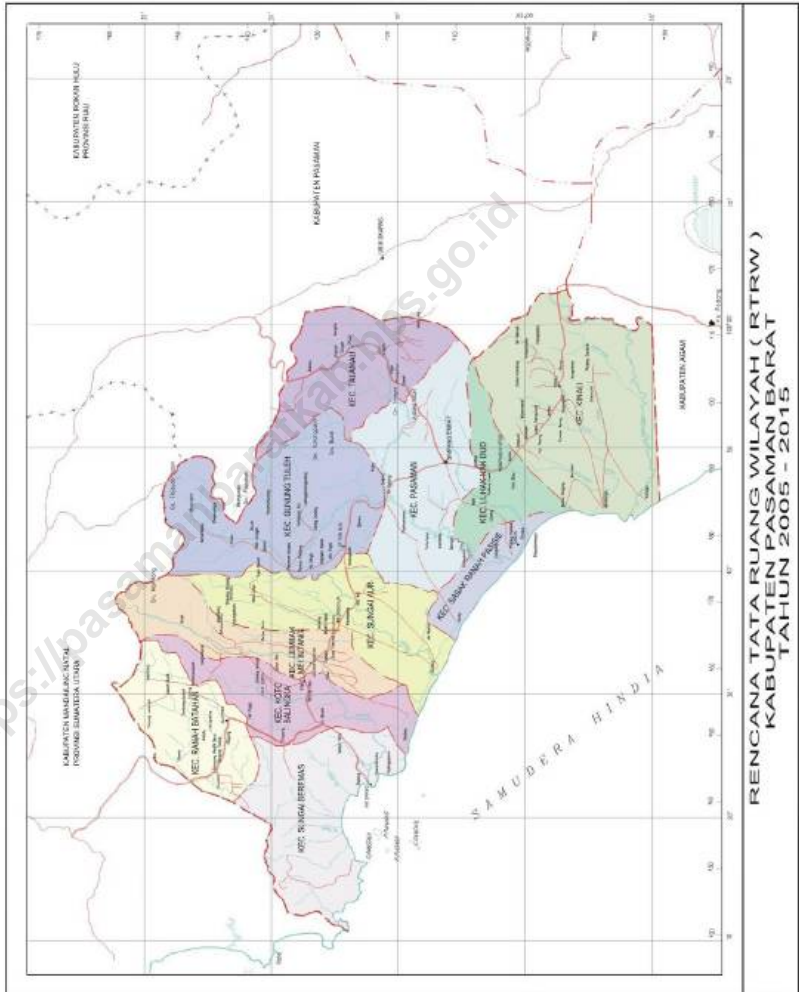
Dicetak oleh/*Printed by*:

CV ADYTA

Dilarang mengumumkan, mendistribusikan, mengomunikasikan, dan/atau menggandakan sebagian atau seluruh isi buku ini untuk tujuan komersil tanpa izin tertulis dari Badan Pusat Statistik Kabupaten Pasaman Barat (UU No.28 Tahun 2014 Tentang Hak Cipta Pasal 43 huruf b).

Prohibited to announce, distribute, communicate, and/or copy part or all of this book for commercial purpose without permission from BPS-Statistics of Pasaman Barat Regency (Law No. 28 Year 2014 About Copyright Article 43 letter b)

PETA WILAYAH KABUPATEN PASAMAN BARAT
MAP OF PASAMAN BARAT REGENCY



RENCANA TATA RUANG WILAYAH (RTRW)
KABUPATEN PASAMAN BARAT
TAHUN 2005 - 2015

KEPALA BPS KABUPATEN PASAMAN BARAT
CHIEF STATISTICIAN OF PASAMAN BARAT REGENCY



BAMBANG SURYANGGONO, S.ST., M.Ec.Dev



KATA PENGANTAR

Publikasi Kabupaten Pasaman Barat Dalam Angka adalah merupakan publikasi tahunan yang diselenggarakan oleh Badan Pusat Statistik Kabupaten Pasaman Barat. Seperti tahun yang lalu, di dalam publikasi Kabupaten Pasaman Barat Dalam Angka Tahun 2022 ini disajikan berbagai jenis data statistik baik data primer maupun data sekunder yang dihimpun dari Dinas/Instansi serta lembaga lainnya di Kabupaten Pasaman Barat.

Bila dibandingkan dengan publikasi tahun-tahun sebelumnya, berbagai upaya telah dilakukan terutama perbaikan dan penyempurnaan sehingga data yang disajikan dapat memberikan yang lebih baik dan lengkap.

Kami menyadari, bahwa apa yang disajikan dalam buku ini belum dapat memenuhi semua keinginan para konsumen data yang sangat beragam, namun dengan adanya buku ini diharapkan dapat membantu para perencana, pengambil keputusan dan semua pihak konsumen data.

Akhirnya pada kesempatan ini kami mengucapkan terima kasih kepada semua pihak yang telah berpartisipasi sehingga terlaksananya penerbitan Publikasi Kabupaten Pasaman Barat Dalam Angka Tahun 2022 ini.

Simpang Empat, Februari 2022
Kepala BPS
Kabupaten Pasaman Barat

BAMBANG SURYANGGONO, S.ST., M.Ec.Dev



PREFACE

The publications of Pasaman Barat Regency in Figures is yearly publications which held by Statistic of Pasaman Barat Regency. Like previous year, in this edition the 2022 Pasaman Barat Regency in Figures contain of various statistics data, primary data and secondary data, which gathered from government institutions and other organizations in Pasaman Barat.

If compared with earlier publications, this publication has experienced some reparations and improvements, so be able to provide better and more complete data.

We realize, this publication still can not fulfil all consumers will however, the existence of this book is expected can help the planners, decision makers and all data consumers.

Finally, we would like to express our sincerest appreciation and gratitude to all whom involved in supporting this publication.

*Simpang Empat , Februari 2022
Chief Statistician of
Pasaman Barat,Regency*

BAMBANG SURYANGGONO,S.ST., M.Ec.M.Dev

DAFTAR ISI / CONTENTS

	Halaman <i>Page</i>
Kata Pengantar/ <i>Preface</i>	vii
Daftar Isi/ <i>Contents</i>	ix
Daftar Tabel/ <i>List of Tables</i>	xi
Daftar Gambar/ <i>List of Figures</i>	xxxv
Penjelasan Umum/ <i>Explanatory Note</i>	xxxix
Daftar Singkatan/ <i>List of Abbreviations</i>	xli
Statistik Kunci/ <i>Key Statistics</i>	xlii
1. Geografi dan Iklim/ <i>Geography and Climate</i>	1
2. Pemerintahan/ <i>Government</i>	21
3. Penduduk dan Ketenagakerjaan/ <i>Population and Employment</i>	73
4. Sosial dan Kesejahteraan Rakyat/ <i>Social and Welfare</i>	107
5. Pertanian, Kehutanan, Peternakan, dan Perikanan/ <i>Agriculture, Forestry, Livestock, and Fishery</i>	219
6. Industri dan Energi/ <i>Industry and Energy</i>	279
7. Pariwisata/ <i>Tourism</i>	289
8. Transportasi dan Komunikasi/ <i>Transportation and Communication</i>	303
9. Perbankan, Koperasi, dan Harga-Harga/ <i>Banking, Cooperative, and Prices</i>	313
10. Pengeluaran Penduduk/ <i>Population Expenditure</i>	321
11. Perdagangan/ <i>Trade</i>	329
12. Sistem Neraca Regional/ <i>System of Regional Accounts</i>	337
13. Perbandingan Antar Kabupaten/Kota/ <i>Regency/Municipal Comparison</i>	357

DAFTAR TABEL/LIST OF TABLES

	Halaman <i>Page</i>
1. GEOGRAFI DAN IKLIM/GEOGRAPHY AND CLIMATE	1
1.1 KEADAAN GEOGRAFI	8
<i>GEOGRAPHY CONDITION</i>	8
1.1.1 Luas Daerah dan Jumlah Pulau Menurut Kecamatan di Kabupaten Pasaman Barat, 2021	8
<i>Total Area and Number of Islands by Subdistrict in Pasaman Barat Regency, 2021</i>	8
1.1.2 Tinggi Wilayah dan Jarak ke Ibukota di Kabupaten Pasaman Barat, 2021	10
<i>Altitude and Distance to the Capital in Pasaman Barat Regency, 2021.</i>	10
1.1.3 Letak Geografis Menurut Kecamatan di Kabupaten Pasaman Barat, 2021	11
<i>Geographical Location by Subdistrict in Pasaman Barat Regency, 2021</i>	11
1.1.4 Persentase Luas Lahan Menurut Jenis Penggunaannya di Kabupaten Pasaman Barat, 2021	12
<i>Percentage of Land Area in Pasaman Barat Regency by Kind of Uses, 2021</i>	12
1.1.5 Nama Gunung dan Tingginya di Kabupaten Pasaman Barat, 2021 ..	13
<i>Mountain and Their Height in Pasaman Barat Regency, 2021</i>	13
1.1.6 Nama Sungai di Kabupaten Pasaman Barat, 2021	14
<i>Rivers in Pasaman Barat Regency, 2021</i>	14
1.1.7 Banyaknya Sertifikat Tanah yang Dikeluarkan Menurut Jenis Hak Atas Tanah dan Kecamatan di Kabupaten Pasaman Barat, 2021	19
<i>The Number of Land Certificate Issued by Type of Land and Subdistrict in Pasaman Barat Regency, 2021</i>	19
1.1.8 Batas-batas Wilayah Menurut Kecamatan di Kabupaten Pasaman Barat, 2021	20
<i>Territorial Boundaries by Subdistrict in Pasaman Barat Regency, 2021...</i>	20

	Halaman Page
2. PEMERINTAHAN/GOVERNMENT	21
2.1 WILAYAH ADMINISTRATIF	28
ADMINISTRATIVE AREA	28
2.1.1 Jumlah Desa ¹ /Kelurahan Menurut Kecamatan di Kabupaten Pasaman Barat, 2016–2021	28
<i>Number of Villages¹/Kelurahan by Subdistrict in Pasaman Barat Regency, 2016–2021.....</i>	<i>28</i>
2.1.2 Jumlah Jorong Menurut Kecamatan di Kabupaten Pasaman Barat, 2016–2021	29
<i>Number of Villages by Subdistrict in Pasaman Barat Regency, 2016–2021</i>	<i>29</i>
2.1.3 Daftar Bupati di Kabupaten Pasaman Barat	30
<i>Regent List of Pasaman Barat Regency.....</i>	<i>30</i>
2.2 DEWAN PERWAKILAN RAKYAT DAERAH	31
THE REGIONAL HOUSE OF REPRESENTATIVE.....	31
2.2.1 Jumlah Anggota Dewan Perwakilan Rakyat Daerah Menurut Partai Politik dan Jenis Kelamin di Kabupaten Pasaman Barat, 2021	31
<i>Number of Regional House of Representative's Members by Political Parties and Sex in Pasaman Barat Regency,2021</i>	<i>31</i>
2.2.2 Jumlah Anggota Dewan Perwakilan Rakyat Daerah Menurut Tingkat Pendidikan dan Jenis Kelamin di Kabupaten Pasaman Barat, 2021	32
<i>Number of Regional House of Representative's Members by Education Level and Sex in Pasaman Barat Regency,2021</i>	<i>32</i>
2.2.3 Jumlah Anggota Dewan Perwakilan Rakyat Daerah Menurut Kelompok Umur dan Jenis Kelamin di Kabupaten Pasaman Barat, 2021	33
<i>Number of Regional House of Representative's Members by Age Group and Sex in Pasaman Barat Regency,2021</i>	<i>33</i>
2.2.4 Jumlah Anggota Dewan Perwakilan Rakyat Daerah Menurut Agama dan Jenis Kelamin di Kabupaten Pasaman Barat, 2021	34
<i>Number of Regional House of Representative's Members by Religion and Sex in Pasaman Barat Regency,2021</i>	<i>34</i>

	Halaman Page	
2.2.5	Daftar Nama Ketua Dewan Perwakilan Rakyat Daerah Kabupaten Pasaman Barat.....	35
	<i>Regional House of Representative's Chairman of Pasaman Barat Regency</i>	35
2.2.3	Produk DPRD Menurut Jenisnya di Kabupaten Pasaman Barat, 2021	36
	<i>The product of Council Decisions by Type in Pasaman Barat Regency, 2021</i>	36
2.2.7	Jumlah Surat Keputusan (SK) Bupati yang Ditetapkan Menurut Periode Bulan di Kabupaten Pasaman Barat, 2021	37
	<i>Number of Regent Decree (SK) Determined by Month Period in Pasaman Barat Regency, 2021</i>	37
2.2.8	Daftar Peraturan Daerah yang ditetapkan di Kabupaten Pasaman Barat, 2021	38
	<i>List of Stipulated Regional Regulations in Pasaman Barat Regency, 2021</i>	38
2.2.9	Daftar Peraturan Bupati yang ditetapkan di Kabupaten Pasaman Barat, 2021	39
	<i>List of Stipulated Regent Regulations in Pasaman Barat Regency, 2021</i>	39
2.3	SUMBER DAYA MANUSIA.....	44
	HUMAN RESOURCES	44
2.3.1	Jumlah Pegawai Negeri Sipil Menurut Jabatan dan Jenis Kelamin di Kabupaten Pasaman Barat, Desember 2020 dan Desember 2021	44
	<i>Number of Civil Servants by Occupation and Sex in Pasaman Barat Regency, Desember 2020 dan Desember 2021</i>	44
2.3.2	Jumlah Pegawai Negeri Sipil Menurut Tingkat Pendidikan dan Jenis Kelamin di Kabupaten Pasaman Barat, Desember 2020 dan Desember 2021	46
	<i>Number of Civil Servants by Educational Level and Sex in Pasaman Barat Regency, December 2020 and December 2021</i>	46
2.3.3	Jumlah Pegawai Negeri Sipil Menurut Tingkat Kepangkatan dan Jenis Kelamin di Kabupaten Pasaman Barat, Desember 2020 dan	

	Halaman Page
Desember 2021	48
<i>Number of Civil Servants by Hierarchy and Sex in Pasaman Barat Regency, December 2020 and December 2021</i>	<i>48</i>
2.3.4 Jumlah Pegawai Negeri Sipil Menurut Dinas/Instansi dan Jenis Kelamin di Kabupaten Pasaman Barat, 2021	50
<i>Number of Civil Servants by Institution and Sex in Pasaman Barat Regency, 2021</i>	<i>50</i>
2.3.5 Jumlah Pegawai Negeri Sipil Menurut Dinas/Instansi dan Tingkat Pendidikan di Kabupaten Pasaman Barat, 2021	53
<i>Number of Civil Servants by Institution and Education Level in Pasaman Barat Regency, 2021</i>	<i>53</i>
2.3.6 Jumlah Pegawai Negeri Sipil Menurut Dinas/Instansi dan Golongan di Kabupaten Pasaman Barat, 2021	56
<i>Number of Civil Servants by Institution and Hierarchy in Pasaman Barat Regency, 2021</i>	<i>56</i>
2.3.7 Jumlah Pegawai Negeri Sipil Menurut Dinas/Instansi dan Eselon di Kabupaten Pasaman Barat, 2021	59
<i>Number of Civil Servants by Institution and Echelon in Pasaman Barat Regency, 2021</i>	<i>59</i>
2.3.8 Jumlah Pegawai Negeri Sipil Menurut Dinas/Instansi dan Kelompok Umur di Kabupaten Pasaman Barat, 2021	62
<i>Number of Civil Servants by Institution and Age Group in Pasaman Barat Regency, 2021</i>	<i>62</i>
2.3.9 Jumlah Non Pegawai Negeri Sipil Menurut Dinas/Instansi di Kabupaten Pasaman Barat, 2021	65
<i>Number of Non Civil Servants by Institution in Pasaman Barat Regency, 2021</i>	<i>65</i>
2.3.10 Jumlah Pegawai Negeri Sipil Yang Telah Mengikuti Pendidikan dan Pelatihan Perjenjang Karier di Kabupaten Pasaman Barat, Desember 2020 dan Desember 2021	68
<i>Number of Civil Servants Who Have Attended Career Path Education and Training in Pasaman Barat Regency, December 2020 and December 2021</i>	<i>68</i>

	Halaman Page
2.4 KEUANGAN DAERAH.....	70
LOCAL FINANCE.....	70
2.4.1 Target dan Realisasi Penerimaan PBB Menurut Kecamatan di Kabupaten Pasaman Barat, 2021	70
<i>Target dan Realization of Taxes of Land by Subdistrict in Pasaman Barat Regency, 2021</i>	<i>70</i>
2.4.2 Target dan Realisasi Penerimaan Pajak Daerah Menurut Sumber di Kabupaten Pasaman Barat, 2021	71
<i>Target and Realization of Local Tax Revenues by Source in Pasaman Barat Regency, 2021</i>	<i>71</i>
3. PENDUDUK DAN KETENAGAKERJAAN/POPULATION AND EMPLOYMENT	73
3.1 PENDUDUK.....	86
POPULATION	86
3.1.1 Penduduk, Laju Pertumbuhan Penduduk per Tahun, Distribusi Persentase Penduduk, Kepadatan Penduduk, Rasio Jenis Kelamin Penduduk Menurut Kecamatan di Kabupaten Pasaman Barat, 2021	86
<i>Population, Annual Population Growth Rate, Percentage Distribution of Population, Population Density, and Population Sex Ratio by Subdistrict in Pasaman Barat Regency, 2021</i>	<i>86</i>
3.1.2 Jumlah Penduduk Menurut Jenis Kelamin di Kabupaten Pasaman Barat, 2021	89
<i>Population by sex in Pasaman Barat Regency, 2021</i>	<i>89</i>
3.1.3 Jumlah Penduduk Menurut Kelompok Umur dan Jenis Kelamin di Kabupaten Pasaman Barat, 2021	90
<i>Population by Age Group and Sex in Pasaman Barat Regency, 2021</i>	<i>90</i>
3.2 KETENAGAKERJAAN	91
EMPLOYMENT.....	91
3.2.1 Penduduk Berumur 15 Tahun ke Atas Menurut Kelompok Umur dan Jenis Kegiatan Selama Seminggu yang Lalu di Kabupaten Pasaman Barat, 2021	91

	Halaman Page
<i>Population 15 Years of Age and Over by Age Group and Type of Activity During the Previous Week In Pasaman Barat Regency, 2021</i>	91
3.2.2 Jumlah Penduduk Berumur 15 Tahun Keatas Menurut Jenis Kegiatan Selama Seminggu yang Lalu dan Jenis Kelamin di Kabupaten Pasaman Barat, 2021	94
<i>Population Aged 15 Years and Over by Type of Activity During The Previous Week and Sex in Pasaman Barat Regency, 2021</i>	94
3.2.3 Penduduk Berumur 15 Tahun ke Atas Menurut Pendidikan Tertinggi yang Ditamatkan dan Jenis Kegiatan Selama Seminggu yang Lalu, 2021	95
<i>Population 15 Years of Age and Over by Educational Attainment and Type of Activity During the Previous Week, 2021</i>	95
3.2.4 Jumlah Penduduk Berumur 15 Tahun Ke Atas yang Bekerja Selama Seminggu yang Lalu Menurut Status Pekerjaan Utama dan Lapangan Kerja Utama di Kabupaten Pasaman Barat, 2021	98
<i>Population Aged 15 Years and Over Who Worked During the Previous Week by Main Employment Status and Main Industry in Pasaman Barat Regency, 2021</i>	98
3.2.5 Jumlah Penduduk Berumur 15 Tahun Ke Atas yang Bekerja Selama Seminggu yang Lalu Menurut Status Pekerjaan Utama dan Jenis Kelamin di Kabupaten Pasaman Barat, 2021	99
<i>Population Aged 15 Years and Over Who Worked During the Previous Week by Main Employment Status and Sex in Pasaman Barat Regency, 2021</i>	99
3.2.6 Jumlah Pencari Kerja Terdaftar Menurut Tingkat Pendidikan Tertinggi yang Ditamatkan dan Jenis Kelamin di Kabupaten Pasaman Barat, 2021	100
<i>Number of Registered Job Applicants by Educational Level and Sex in Pasaman Barat Regency, 2021</i>	100
3.2.7 Jumlah Pencari Kerja Terdaftar Menurut Kelompok Umur dan Jenis Kelamin di Kabupaten Pasaman Barat, 2021	101
<i>Number of Registered Job Applicants by Age Group and Sex in Pasaman Barat Regency, 2021</i>	101
3.2.8 Jumlah Pencari Kerja Terdaftar Menurut Klasifikasi Jabatan dan Jenis Kelamin di Kabupaten Pasaman Barat, 2021	102
<i>Number of Registered Job Applicants by Job Classification and Sex in</i>	

	Halaman Page
<i>Pasaman Barat Regency, 2021</i>	102
3.2.9 Jumlah Pencari Kerja Yang Ditempatkan Menurut Tingkat Pendidikan Tertinggi yang Ditamatkan dan Jenis Kelamin di Kabupaten Pasaman Barat, 2021	103
<i>Number of Employed Job Seekers by Educational Level and Sex in Pasaman Barat Regency, 2021</i>	103
3.2.10 Jumlah Pencari Kerja Yang Ditempatkan Menurut Kelompok Umur dan Jenis Kelamin di Kabupaten Pasaman Barat, 2021	104
<i>Number of Employed Job Seekers by Age Group and Sex in Pasaman Barat Regency, 2021</i>	104
3.2.11 Jumlah Pencari Kerja Yang Ditempatkan Menurut Klasifikasi Jabatan dan Jenis Kelamin di Kabupaten Pasaman Barat, 2021	105
<i>Number of Employed Job Seekers by Job Classification and Sex in Pasaman Barat Regency, 2021</i>	105
4. SOSIAL DAN KESEJAHTERAAN RAKYAT/SOCIAL AND WELFARE	107
4.1 PENDIDIKAN	118
EDUCATION	118
4.1.1 Jumlah Sekolah, Guru, dan Murid Taman Kanak-Kanak (TK) di Bawah Kementerian Pendidikan dan Kebudayaan Menurut Kecamatan di Kabupaten Pasaman Barat, 2020/2021 dan 2021/2022.....	118
<i>Number of Schools, Teachers, and Pupils in Kindergarten Under The Ministry of Education and Culture by Subdistrict in Pasaman Barat Regency, 2020/2021 dan 2021/2022</i>	118
4.1.2 Jumlah Sekolah, Guru, dan Murid Raudatul Athfal (RA) di Bawah Kementerian Agama Menurut Kecamatan di Kabupaten Pasaman Barat, 2020/2021 dan 2021/2022.....	121
<i>Number of Schools, Teachers, and Pupils in Raudatul Athfal (RA) Under The Ministry of Religious Affairs by Subdistrict in Pasaman Barat Regency, 2020/2021 dan 2021/2022</i>	121
4.1.3 Jumlah Sekolah, Guru, dan Murid Sekolah Dasar (SD) di Bawah Kementerian Pendidikan dan Kebudayaan Menurut Kecamatan di	

	Halaman Page
Kabupaten Pasaman Barat, 2020/2021 dan 2021/2022.....	124
<i>Number of Schools, Teachers, and Pupils in Primary Schools Under The Ministry of Education and Culture by Subdistrict in Pasaman Barat Regency, 2020/2021 dan 2021/2022.....</i>	124
4.1.4 Jumlah Sekolah, Guru, dan Murid Madrasah Ibtidaiyah (MI) di Bawah Kementerian Agama Menurut Kecamatan Menurut Kecamatan di Kabupaten Pasaman Barat, 2020/2021 dan 2021/2022.....	127
<i>Number of Schools, Teachers, and Pupils in Madrasah Ibtidaiyah (MI) Under The Ministry of Religious Affairs by Subdistrict in Pasaman Barat Regency, 2020/2021 dan 2021/2022.....</i>	127
4.1.5 Jumlah Sekolah, Guru, dan Murid Sekolah Menengah Pertama (SMP) di Bawah Kementerian Pendidikan dan Kebudayaan Menurut Kecamatan di Kabupaten Pasaman Barat, 2020/2021 dan 2021/2022.....	130
<i>Number of Schools, Teachers, and Pupils in Junior High Schools Under The Ministry of Education and Culture by Subdistrict in Pasaman Barat Regency, 2020/2021 dan 2021/2022.....</i>	130
4.1.6 Jumlah Sekolah, Guru, dan Murid Madrasah Tsanawiyah (MTs) di Bawah Kementerian Agama Menurut Kecamatan di Kabupaten Pasaman Barat, 2020/2021 dan 2020/2022.....	133
<i>Number of Schools, Teachers, and Pupils in Madrasah Tsanawiyah (MTs) Under The Ministry of Religious Affairs by Subdistrict in Pasaman Barat Regency, 2020/2021 dan 2021/2022.....</i>	133
4.1.7 Jumlah Sekolah, Guru, dan Murid Sekolah Menengah Atas (SMA) di Bawah Kementerian Pendidikan dan Kebudayaan Menurut Kecamatan di Kabupaten Pasaman Barat, 2020/2021 dan 2021/2022.....	136
<i>Number of Schools, Teachers, and Pupils in Senior High Schools Under The Ministry of Education and Culture by Subdistrict in Pasaman Barat Regency, 2020/2021 dan 2021/2022.....</i>	136
4.1.8 Jumlah Sekolah, Guru, dan Murid Sekolah Menengah Kejuruan (SMK) di Bawah Kementerian Pendidikan dan Kebudayaan Menurut Kecamatan di Kabupaten Pasaman Barat, 2020/2021 dan 2021/2022.....	139

	<i>Number of Schools, Teachers, and Pupils in Vocational High Schools Under The Ministry of Education and Culture by Subdistrict in Pasaman Barat Regency, 2020/2021 dan 2021/2022</i>	139
4.1.9	Jumlah Sekolah, Guru, dan Murid Madrasah Aliyah (MA) di Bawah Kementerian Agama Menurut Kecamatan di Kabupaten Pasaman Barat, 2018/2020 dan 2021/2022..... <i>Number of Schools, Teachers, and Pupils in Madrasah Aliyah (MA) Under the Ministry of Religious Affairs by Subdistrict in Pasaman Barat Regency, 2018/2020 dan 2021/2022.....</i>	142
4.1.10	Jumlah Desa ¹ /Kelurahan yang Memiliki Fasilitas Sekolah Menurut Kecamatan dan Tingkat Pendidikan di Kabupaten Pasaman Barat, 2018– 2021	145
	<i>Number of Villages¹ Having Educational Facilities by Subdistrict and Educational Level in Pasaman Barat Regency, 2018– 2021.....</i>	145
4.1.11	Angka Partisipasi Murni (APM) dan Angka Partisipasi Kasar (APK) Menurut Jenjang Pendidikan di Kabupaten Pasaman Barat, 2020 dan 2021	150
	<i>Net Participation Rate and GrossParticipation Rate by Education Level in Pasaman Barat Regency, 2020 and 2021</i>	150
4.1.12	Angka Partisipasi Sekolah (APK) Menurut Jenjang Pendidikan di Kabupaten Pasaman Barat, 2020 dan 2021	151
	<i>School Participation Rate by Education Level in Pasaman Barat Regency, 2020 and 2021</i>	151
4.1.13	Angka Mengulang, Angka Putus Sekolah, dan Presentase Kelulusan Pada Tingkat Sekolah Dasar Menurut Kecamatan di Kabupaten Pasaman Barat, 2021	152
	<i>Repeating Rate, Dropout Rate, and Percentage of Graduation at Elementary School Level by Subdistrict in Pasaman Barat Regency,2021</i>	152
4.1.14	Angka Mengulang, Angka Putus Sekolah, dan Presentase Kelulusan Pada Tingkat Sekolah Menengah Pertama Menurut Kecamatan di Kabupaten Pasaman Barat, 2021	153
	<i>Repeating Rate, Dropout Rate, and Percentage of Graduation at Junior High Scholl Level by Subdistrict in Pasaman Barat Regency,2021</i>	153

4.2	KESEHATAN	154
	HEALTH.....	154
4.2.1	Jumlah Desa ¹ /Kelurahan Yang Memiliki Sarana Kesehatan Menurut Kecamatan di Kabupaten Pasaman Barat, 2018–2021	154
	<i>Number of Villages¹ Having Health Facilities by Subdistrict in Pasaman Barat Regency, 2018–2021</i>	154
4.2.2	Jumlah Tenaga Kesehatan Menurut Kecamatan di Kabupaten Pasaman Barat, 2021	160
	<i>Number of Medical Personnel by Subdistrict in Pasaman Barat Regency, 2021</i>	160
4.2.3	Jumlah Kasus 10 Penyakit Terbanyak di Kabupaten Pasaman Barat, 2021	161
	<i>The Number of Cases of 10 Diseases Most in Pasaman Barat Regency, 2021</i>	161
4.2.4	Jumlah Rumah Sakit Umum, Rumah Sakit Khusus, Rumah Sakit/ Rumah Bersalin, Puskesmas, Klinik/Balai Kesehatan, Posyandu, dan Polindes Menurut Kecamatan di Kabupaten Pasaman Barat, 2018 dan 2021	162
	<i>Number of General Hospital, Special Hospital, Maternity Hospital and Public Health Center, Medical Clinic, Integrated Service Post, Village maternity Cottage by Subdistrict in Pasaman Barat Regency, 2018 and 2021</i>	162
4.2.5	Jumlah Dokter Spesialis, Dokter Umum, dan Dokter Gigi Menurut Sarana Pelayanan Kesehatan di Kabupaten Pasaman Barat, 2021	166
	<i>Number of Specialist Doctor, Generalist Doctor, and Dentist by Type of Health Facility in Pasaman Barat Regency, 2021.....</i>	166
4.2.6	Banyaknya Posyandu per Kecamatan di Kabupaten Pasaman Barat, 2021	167
	<i>Number of Integrated Health Services by Sub District in Pasaman Barat Regency, 2021</i>	167
4.2.7	Banyaknya Kelahiran Menurut Penolong Kelahiran Menurut Kecamatan di Kabupaten Pasaman Barat, 2021	168
	<i>Number of Births by Birth Attendants by Subdistrict in Pasaman Barat Regency, 2021</i>	168

4.2.8	Jumlah Bayi Lahir, Bayi Berat Badan Lahir Rendah (BBLR), BBLR Dirujuk, dan Bergizi Buruk di Kabupaten Pasaman Barat, 2021	169
	<i>Number of Births, Babies with Low Birth Weights (LBW), Treated LBW, and Malnutrition Cases in Pasaman Barat Regency, 2021</i>	169
4.2.9	Jumlah Ibu Hamil, Melakukan Kunjungan K1, Melakukan Kunjungan K4, Kurang Energi Kronis (KEK), dan Mendapat Tablet Zat Besi (Fe) di Kabupaten Pasaman Barat, 2021	170
	<i>Number of Pregnant Women, Those with One Visit and four Visits of Antenatal Care, Chronic Energy Deficiency (CED), and Receiving Iron Supplement in Pasaman Barat Regency, 2021</i>	170
4.2.10	Jumlah Balita Menurut Kecamatan di Kabupaten Pasaman Barat, 2021	171
	<i>The Number of Baby Under Five Years by Subdistrict in Pasaman Barat Regency, 2021</i>	171
4.2.11	Banyaknya Balita yang Pernah Mendapat Imunisasi Menurut Jenis Imunisasi di Kabupaten Barat, 2021	172
	<i>The Number of Infants Who Had Received Immunizations according to The Type of Immunizations in Pasaman Barat Regency, 2021.....</i>	172
4.2.12	Jumlah Kasus HIV/AIDS, IMS, DBD, Diare, TB, dan Malaria di Kabupaten Pasaman Barat, 2021	174
	<i>The Number of Cases of HIV/AIDS, IMS, DBD, Diare, TB & Malaria in Pasaman Barat Regency, 2021</i>	174
4.2.13	Banyaknya Pasien Rawat Jalan & Rawat Inap Menurut Sarana Kesehatan di Kabupaten Pasaman Barat, 2021.....	175
	<i>The Number of Outpatient and Inpatient Care at Health Facilities in Pasaman Barat Regency, 2021</i>	175
4.2.14	Jumlah Remaja Usia 15-24 Tahun yang Mendapat Penyuluhan Tentang Kesehatan Reproduksi (Kespro), HIV/AIDS, dan Keluarga Berencana (KB) Menurut Kecamatan di Kabupaten Pasaman Barat, 2021	176
	<i>Number of Young People Aged 15 - 24 Who Had Counselling on Reproductive Health, HIV/AIDS, and Family Planning by Subdistrict in Pasaman Barat Regency, 2021</i>	176

4.2.15	Jumlah Pasangan Usia Subur dan Peserta KB Aktif Menurut Kecamatan di Kabupaten Pasaman Barat, 2021	177
	<i>Number of Eligible Couples and Family Planning Participats by Subdistrict in Pasaman Barat Regency, 2021</i>	<i>177</i>
4.2.16	Banyaknya Akseptor Baru dan Target per Kecamatan Menurut Kecamatan di Kabupaten Pasaman Barat, 2021	179
	<i>Number of New Acceptor and Target by Subdistrict in Pasaman Barat Regency, 2021</i>	<i>179</i>
4.2.17	Jumlah Klinik Keluarga Berencana (KKB) dan Pos Pelayanan Keluarga Berencana Desa (PPKBD) per Kecamatan Menurut Kecamatan di Kabupaten Pasaman Barat, 2021	181
	<i>Number of Family Planning Clinics and Village Family Planning Service Units by Subdistrict in Pasaman Barat Regency, 2021</i>	<i>181</i>
4.2.18	Jumlah Pasangan Usia Subur Berdasarkan Kelompok Umur Menurut Kecamatan di Kabupaten Pasaman Barat, 2021.....	182
	<i>Number of Eligible Couples By Age Group by Subdistrict in Pasaman Barat Regency, 2021</i>	<i>182</i>
4.3	AGAMA DAN SOSIAL LAINNYA	183
	RELIGION AND OTHER SOCIAL AFFAIRS	183
4.3.1	Jumlah Penduduk Menurut Kecamatan dan Agama yang Dianut di Kabupaten Pasaman Barat, 2021	183
	<i>Population by Subdistrict and Religion in Pasaman Barat Regency, 2021</i>	<i>183</i>
4.3.2	Jumlah Tempat Peribadatan Menurut Kecamatan di Kabupaten Pasaman Barat, 2021	184
	<i>Number of Places of Worship by Subdistrict and Religion in Pasaman Barat Regency, 2021</i>	<i>184</i>
4.3.3	Banyaknya Nikah, Talak, Rujuk, Cerai per Kecamatan di Kabupaten Pasaman Barat, 2021	185
	<i>Number of Marriages, Divorces, Separations and Reconciliations by Sub District in Pasaman Barat Regency, 2021.....</i>	<i>185</i>
4.3.4	Banyaknya Perceraian Menurut Sebabnya dan Kecamatan di Kabupaten Pasaman Barat 2021	186

	<i>Number of Divorces by Cause and Sub District in Pasaman Barat Regency, 2021</i>	186
4.3.5	Jumlah Perkara yang Diterima dan Diputuskan oleh Pengadilan Agama di Kabupaten Pasaman Barat, 2021	187
	<i>Number of Cases Received and Decided by the Religious Courts in Pasaman Barat Regency, 2021</i>	187
4.3.6	Banyaknya Jemaah Haji Menurut Jenis Kelamin Menurut Kecamatan di Kabupaten Pasaman Barat, 2021	188
	<i>Number of Moslem Pilgrims by Sex and Subdistrict in Pasaman Barat Regency, 2021</i>	188
4.3.7	Banyaknya Jemaah Haji Menurut Lapangan Usaha Menurut Kecamatan di Kabupaten Pasaman Barat, 2021	189
	<i>Number of Moslem Pilgrims by Industrial Origin and Subdistrict in Pasaman Barat Regency, 2021</i>	189
4.3.8	Banyaknya Jemaah Haji Menurut Tingkat Pendidikan Menurut Kecamatan di Kabupaten Pasaman Barat, 2021	190
	<i>Number of Moslem Pilgrims by Education Level and Subdistrict in Pasaman Barat Regency, 2021</i>	190
4.3.9	Banyaknya Ternak Qurban, Peserta dan Penerima Qurban Menurut Kecamatan di Kabupaten Pasaman Barat, 2021.....	191
	<i>Number of Cattle Slaughtered, Receptor and Sacrifice Islamic Festival by Subdistrict in Pasaman Barat Regency, 2021</i>	191
4.3.10	Perkembangan Nilai Zakat yang dikelola oleh Masyarakat/ YDSI per Kecamatan di Kabupaten Pasaman Barat, 2021	192
	<i>Trend Value of Islamic Tithe ("Zakat") by Subdistrict in Pasaman Barat Regency, 2021</i>	192
4.3.11	Jumlah Ulama, Mubaligh dan Khatib Menurut Kecamatan di Kabupaten Pasaman Barat, 2021	193
	<i>Number of Ulama, Mubaligh and Khatib by Sub District in Pasaman Barat Regency, 2021</i>	193
4.3.12	Jumlah Lokasi dan Luas Tanah Wakaf Menurut Kecamatan di Kabupaten Pasaman Barat, 2021	194
	<i>Total Location and Area of Waqf Land by Subdistrict in Pasaman Barat Regency, 2021</i>	194

4.3.13	Taman Pendidikan Al Qur'an (TPA) dan Taman Pendidikan Seni Al Qur'an (TPSA) Menurut Kecamatan di Kabupaten Pasaman Barat, 2021	195
	<i>Al Qur'an Education Park (TPA) and Al Qur'an Art Education Park (TPSA) by Subdistrict in Pasaman Barat Regency, 2021</i>	<i>195</i>
4.3.14	Jumlah Desa ¹ /Kelurahan yang Mengalami Bencana Alam ² Menurut Kecamatan di Kabupaten Pasaman Barat, 2018– 2021	196
	<i>Number of Villages¹ that Had Natural Disaster² by Subdistrict, 2018– 2021</i>	<i>196</i>
4.3.15	Banyaknya Bencana Alam Menurut Jenis Kejadian dan Kecamatan di Kabupaten Pasaman Barat, 2021	199
	<i>Number of Villages¹ that Had Natural Disaster² by Subdistrict, 2011– 2018</i>	<i>199</i>
4.3.16	Banyaknya Kejadian/Bencana dan Taksiran Kerugian Akibat Bencana Menurut Jenis Bencana di Kabupaten Pasaman Barat, 2021	200
	<i>Number of Events / Disasters and Estimated Losses Due to Disasters by Type of Disaster in Pasaman Barat Regency, 2021</i>	<i>200</i>
4.3.17	Banyaknya Karang Taruna, Organisasi Sosial dan Pekerja Sosial Masyarakat Menurut Kecamatan di Kabupaten Pasaman Barat, 2021	201
	<i>Number of Youth and Social Organization, and Social Worker bu Subdistrict in Pasaman Barat Regency, 2021</i>	<i>201</i>
4.3.18	Banyaknya Panti, Kapasitas, Penghuni Panti Menurut Kecamatan di Kabupaten Pasaman Barat, 2021	202
	<i>Number of Foster Home, Capacity, Occupants by Sub District in Pasaman Barat Regency, 2021</i>	<i>202</i>
4.3.19	Banyaknya Keluarga Menurut Kecamatan dan Klasifikasi Keluarga di Kabupaten Pasaman Barat, 2021	203
	<i>Number of Family by Sub District and Classification of Family in Pasaman Barat Regency, 2021</i>	<i>203</i>
4.3.20	Banyaknya Organisasi Sosial yang Terdaftar Menurut Kecamatan di Kabupaten Pasaman Barat, 2021	204
	<i>Number of Registered Social Organizations by Sub Distric n Pasaman Barat Regency, 2021</i>	<i>204</i>

4.3.21	Banyaknya Penduduk, Penyandang Cacat, dan Jumlah Penyandang Cacat yang Disantuni Menurut Kecamatan di Kabupaten Pasaman Barat, 2021	205
	<i>Number of Population, Persons with Disabilities, and Number of Persons with Disabilities Supported by Sub District in Pasaman Barat Regency, 2021</i>	<i>205</i>
4.3.22	Banyaknya Organisasi Masyarakat yang Terdaftar Menurut Kecamatan di Kabupaten Pasaman Barat, 2021	206
	<i>Number of Registered Community Organizations by Sub District in Pasaman Barat Regency, 2021</i>	<i>206</i>
4.3.23	Jumlah Izin Keramaian dan Izin Penelitian Menurut Periode Bulan di Kabupaten Pasaman Barat, 2021	207
	<i>Number of Crowd Permits and Research Permits by Month Period in Pasaman Barat Regency, 2021</i>	<i>207</i>
4.3.24	Banyaknya Akte Kelahiran yang Dikeluarkan Menurut Kecamatan di Kabupaten Pasaman Barat, 2021	208
	<i>The Number of Birth Certificates issued in Pasaman Barat Regency, 2021</i>	<i>208</i>
4.3.25	Jumlah Kartu Tanda Penduduk (KTP) Elektronik yang Diterbitkan Menurut Kecamatan di Kabupaten Pasaman Barat, 2021	209
	<i>Number of Electronic Identity Cards (KTP) Issued by Sub District in Pasaman Barat Regency, 2021</i>	<i>209</i>
4.3.26	Jumlah Kartu Tanda Penduduk (KTP) Elektronik yang Diterbitkan Menurut Kecamatan di Kabupaten Pasaman Barat, 2021	210
	<i>Number of Electronic Identity Cards (KTP) Issued by Sub District in Pasaman Barat Regency, 2021</i>	<i>210</i>
4.3.27	Banyaknya Perpustakaan yang ada Menurut Kecamatan di Kabupaten Pasaman Barat, 2021	211
	<i>The number of existing libraries by Sub District in Pasaman Barat Regency, 2021</i>	<i>211</i>
4.3.28	Banyaknya Pengunjung Perpustakaan Berdasarkan Status di Kabupaten Pasaman Barat, 2021	212
	<i>Number of Library Visitors Based on Status in Pasaman Barat Regency, 2021</i>	<i>212</i>

	Halaman Page
4.3.29 Banyaknya Kecelakaan Lalu Lintas di Kabupaten Pasaman Barat, 2021	213
<i>Number of Traffic Accidents in Pasaman Barat Regency, 2021</i>	<i>213</i>
4.3.30 Jumlah Tindak Pidana yang dilaporkan Menurut Bulan Kasus di Kabupaten Pasaman Barat, 2021	214
<i>Number of Crimes Reported by Month of Cases in Pasaman Barat Regency, 2021</i>	<i>214</i>
4.3.31 Jumlah Peristiwa Kantibmas Dan Pelanggaran di Kabupaten Pasaman Barat, 2021	215
<i>Number of Kantibmas Events and Violations of Cases in Pasaman Barat Regency, 2021</i>	<i>215</i>
4.3.32 Jumlah Tahanan Menurut Periode Bulan di Kejaksaan Negeri di Kabupaten Pasaman Barat, 2021	216
<i>Number of Detainees by Month Period at the District Prosecutor's Office in Pasaman Barat Regency, 2021</i>	<i>216</i>
4.3.33 Jumlah Peristiwa Kantibmas Dan Pelanggaran di Kabupaten Pasaman Barat, 2021	217
<i>Number of Kantibmas Events and Violations of Cases in Pasaman Barat Regency, 2021</i>	<i>217</i>
5. PERTANIAN, KEHUTANAN, PETERNAKAN, DAN PERIKANAN/ AGRICULTURE, FORESTRY, LIVESTOCK, AND FISHERY	219
5.1 TANAMAN PANGAN	156
<i>FOOD CROPS</i>	<i>156</i>
5.1.1 Luas Panen Padi Sawah dan Padi Ladang (Ha) Menurut Kecamatan di Kabupaten Pasaman Barat, 2021	226
<i>Harvested Area of Wetland and Dryland by Subdistrict in Pasaman Barat Regency, 2021</i>	<i>226</i>
5.1.2 Luas Lahan Sawah (Ha) Menurut Kecamatan dan Jenis Pengairan di Kabupaten Pasaman Barat, 2021	227
<i>Area of Wetland (Ha) by Subdistrict and Type of Irigation in Pasaman Barat Regency, 2021</i>	<i>227</i>

	Halaman Page
5.1.3 Luas Panen Jagung, Kedelai, Kacang Tanah, Kacang Hijau, Ubi Kayu, Ubi Jalar (Ha) Menurut Kecamatan di Kabupaten Pasaman Barat, 2021	228
<i>Harvested Area of Maize, Soybean, Peanut, Mungbean, Cassava, and Sweet Potato (Ha) by Subdistrict in Pasaman Barat Regency, 2021</i>	228
5.1.4 Banyaknya Penggilingan Padi Menurut Kecamatan di Kabupaten Pasaman Barat, 2021	229
<i>Number of Rice Milling by Subdistrict in Pasaman Barat Regency, 2021</i>	229
5.1.5 Banyaknya Pengolah Padi Menurut Kecamatan di Kabupaten Pasaman Barat, 2021	230
<i>Number of Rice Processing by Subdistrict in Pasaman Barat Regency, 2021</i>	230
5.1.6 Banyaknya Alat Pengelola Jagung dan Singkong Menurut Kecamatan di Kabupaten Pasaman Barat, 2021	231
<i>Number of Corn and Cassava Processing by Subdistrict in Pasaman Barat Regency, 2021</i>	231
5.2 HORTIKULTURA	232
HORTICULTURE.....	232
5.2.1 Luas Panen Tanaman Sayuran Menurut Kecamatan dan Jenis Tanaman (ha)di Kabupaten Pasaman Barat, 2020 dan 2021	232
<i>Harvested Area of Vegetables by Subdistrict and Kind of Plant (ha) in Pasaman Barat Regency, 2020 and 2021</i>	232
5.2.2 Produksi Tanaman Sayuran Menurut Kecamatan dan Jenis Tanaman (kuintal) di Kabupaten Pasaman Barat, 2020 dan 2021	236
<i>Production of Vegetables by Subdistrict and Kind of Plant (quintal) in Pasaman Barat Regency, 2020 dan 2021</i>	236
5.2.3 Luas Panen Tanaman Sayuran dan Buah-buahan Semusim Menurut Jenis Tanaman (ha) di Kabupaten Pasaman Barat, 2018–2021	240
<i>Harvested Area of Seasonal Vegetables and Fruits by Kind of Plant (ha) in Pasaman Barat Regency, 2018–2021</i>	240
5.2.4 Produksi Tanaman Sayuran dan Buah-buahan Semusim Menurut Jenis Tanaman (kuintal) di Kabupaten Pasaman Barat, 2018–2021 ...	241

	<i>Production of Seasonal Vegetables and Fruits by Kind of Plant (quintal) in Pasaman Barat Regency, 2018–2021</i>	241
5.2.5	Luas Panen Tanaman Biofarmaka Menurut Kecamatan dan Jenis Tanaman (m ²) di Kabupaten Pasaman Barat, 2020 dan 2021	242
	<i>Harvested Area of Medicinal Plants by Subdistrict and Kind of Plant (m²) in Pasaman Barat Regency, 2020 and 2021</i>	242
5.2.6	Produksi Tanaman Biofarmaka Menurut Kecamatan dan Jenis Tanaman (kg) di Kabupaten Pasaman Barat, 2020 and 2021	244
	<i>Production of Medicinal Plants by Subdistrict and Kind of Plant (kg) in Pasaman Barat Regency, 2020 and 2021</i>	244
5.2.7	Luas Panen Tanaman Biofarmaka Menurut Jenis Tanaman (m ²) di Kabupaten Pasaman Barat, 2018–2021	246
	<i>Harvested Area of Medicinal Plants by Kind of Plant (m²) in Pasaman Barat Regency, 2018–2021</i>	246
5.2.8	Produksi Tanaman Biofarmaka Menurut Jenis Tanaman (kg) di Kabupaten Pasaman Barat, 2018–2021	247
	<i>Production of Medicinal Plants by Kind of Plant (kg) in Pasaman barat Regency, 2018–2021</i>	247
5.2.9	Produksi Buah-buahan Menurut Kecamatan dan Jenis Tanaman (kuintal) di Kabupaten Pasaman Barat, 2020 and 2021	248
	<i>Production of Fruits by Subdistrict and Kind of Plant (quintal) in Pasaman Barat Regency, 2020 and 2021</i>	248
5.2.10	Produksi Buah–Buahan dan Sayuran Tahunan Menurut Jenis Tanaman (kuintal) di Kabupaten Pasaman Barat, 2018–2021	251
	<i>Production of Annual Fruits and Vegetables by Kind of Plant (quintal) in Pasaman Barat Regency, 2018–2021</i>	251
5.3	PERKEBUNAN.....	252
	ESTATE CROPS	252
5.3.1	Luas Areal Tanaman Perkebunan Menurut Kecamatan dan Jenis Tanaman (ha) di Kabupaten Pasaman Barat, 2020 dan 2021	252
	<i>Planted Area of Estate Crops by Subdistrict and Type of Crops (ha) in Pasaman Barat Regency, 2020 dan 2021</i>	252
5.3.2	Produksi Perkebunan Menurut Kecamatan dan Jenis Tanaman (ton) di Kabupaten Pasaman Barat, 2020 dan 2021	259

	Halaman Page
<i>Production of Estate by Subdistrict and Type of Crops (ton) in Pasaman barat Regency, 2020 and 2021</i>	259
5.3.3 Luas Tanaman Karet Yang Diserang Hama (Ha) Menurut Kecamatan di Kabupaten Pasaman Barat, 2021	266
<i>Rubber Destroyed Area of Tuping Disease (Ha) by Sub District in Pasaman barat Regency, 2021</i>	266
5.3.4 Luas Tanaman Kopi dan Coklat yang Diserang Penyakit (Ha) Menurut Kecamatan di Kabupaten Pasaman Barat, 2021	267
<i>Coffee and Cacao Destroyed Area by Pestand Disease (Ha) by Sub District in Pasaman barat Regency, 2021.....</i>	267
5.4 PETERNAKAN.....	268
LIVESTOCK.....	268
5.4.1 Populasi Ternak Menurut Kecamatan dan Jenis Ternak di Kabupaten Pasaman Barat, 2021	268
<i>Number of Livestock by Subdistrict and Kind of Livestock in Pasaman Barat Regency, 2021</i>	268
5.4.2 Jumlah Ternak yang Dipotong Menurut Kecamatan dan Jenis Ternak di Kabupaten Pasaman Barat, 2021	270
<i>Number of Livestock Slaughtered by Subdistrict and Kind of Livestock in Pasaman Barat Regency, 2021</i>	270
5.4.3 Populasi Unggas Menurut Kecamatan dan Jenis Unggas di Kabupaten Pasaman Barat, 2021	272
<i>Number of Poultry by Sub District and Kind of Poultry, 2021</i>	272
5.4.4 Produksi Telur Menurut Kecamatan dan Jenis Unggas di Kabupaten Pasaman Barat, 2021	273
<i>Number of Rgg by Sub District and Kind of Poultry, 2021</i>	273
5.4.5 Banyaknya Usaha Unggas Menurut Kecamatan dan Jenis Unggas di Kabupaten Pasaman Barat, 2021.....	274
<i>Number of Establish Poultry by Sub District and Kind of Poultry, 2021 ..</i>	274
5.4.6 Banyaknya Vaksinasi SE dan Rabies Menurut Kecamatan di Kabupaten Pasaman Barat, 2021	275
<i>Number of Rabies and ND Vaccination by Sub District in Pasaman Barat Regency, 2021</i>	275

	Halaman Page
5.5 PERIKANAN	276
FISHERY	276
5.5.1 Produksi Ikan Laut dan Budidaya Menurut Kecamatan di Kabupaten Pasaman Barat, 2021	276
<i>Production of Marine Fish and Cultured Fish by Sub District in Pasaman Barat Regency, 2021</i>	<i>276</i>
5.5.2 Banyaknya Perusahaan/Usaha Perikanan Laut Menurut Kecamatan di Kabupaten Pasaman Barat, 2021	277
<i>Number of Sea Fishery Enterprise and Company by Sub District in Pasaman Barat Regency, 2021</i>	<i>277</i>
5.6 KEHUTANAN	278
FORESTRY	278
5.6.1 Luas Kawasan Hutan dan Perairan Menurut Kecamatan di Kabupaten Pasaman Barat (hektar), 2021	278
<i>Forest and Inland Water Area by Subdistrict in Pasaman Barat Regency (hectare), 2021</i>	<i>278</i>
6. PERTAMBANGAN DAN ENERGI/MINING AND ENERGY	279
6.1 Daya Terpasang, Produksi, dan Distribusi Listrik PT. PLN (Persero) pada Cabang/Ranting PLN di Kabupaten Pasaman Barat, 2016-2021	286
<i>Installed Electricity Power, Production, and Distribution of PT. PLN (Persero) at PLN Branch in Pasaman Barat Regency, 2016-2021</i>	<i>286</i>
6.2 Jumlah Pelanggan Listrik Menurut Lokasi di kabupaten Pasaman Barat, 2016–2021	287
<i>Number of Electricity Customers by Location in Pasaman Barat Regency, 2016–2021</i>	<i>287</i>
6.3 Jumlah Pelanggan dan Air yang Disalurkan Menurut Kecamatan, 2021	288
<i>Number of Customers and Distributed Water by Subdistrict, 2021</i>	<i>288</i>

	Halaman Page
7. PARIWISATA/TOURISM	289
7.1 Jumlah Rumah Makan/Restoran Menurut Kecamatan di Kabupaten Pasaman Barat, 2016–2020	296
<i>Number of Restaurants by Subdistrict in Pasaman Barat Regency, 2016–2020</i>	<i>296</i>
7.2 Banyaknya Obyek Wisata di Kabupaten Pasaman Barat, 2020	297
<i>Number of Tourism Object in Pasaman Barat, 2020.....</i>	<i>297</i>
7.3 Arus Wisatawan yang Berkunjung Ke Kabupaten Pasaman Barat, 2020	299
<i>Number of Tourist Coming to Pasaman Barat, 2020</i>	<i>299</i>
7.4 Banyaknya industri Pariwisata Menurut Kecamatan di Kabupaten Pasaman Barat , 2020.....	300
<i>Number Of Tourism Industry by Sub District in Pasaman Barat Regency, 2020</i>	<i>300</i>
7.5 Banyaknya Akomodasi, Kamar dan Tempat Tidur di Kabupaten Pasaman Barat , 2020.....	301
<i>Number of Acomodation, Room and Bed in Pasaman Barat Regency, 2020.....</i>	<i>301</i>
8. TRANSPORTASI DAN KOMUNIKASI/TRANSPORTATION AND COMMUNICATION	303
8.1.1 Panjang Jalan Menurut Tingkat Kewenangan Pemerintahan di Kabupaten Pasaman Barat (km), 2017-2021	308
<i>Length of Roads by Level of Government Authority in Pasaman Barat Regency (km), 2017-2021</i>	<i>308</i>
8.1.2 Panjang Jalan Kabupaten Menurut Jenis Permukaan Jalan di Kabupaten Pasaman Barat (km), 2017–2021	309
<i>Length of Regency Roads by Type of Road Surface in Pasaman Barat Regency (km), 2017–2021</i>	<i>309</i>
8.1.3 Panjang Jalan Kabupaten Menurut Kondisi Jalan di Kabupaten Pasaman Barat (km), 2017–2021	310
<i>Length of Regency Roads by Condition of Roads in Pasaman Barat Regency (km), 2017–2021</i>	<i>310</i>

	Halaman Page
8.1.4 Panjang Jalan Kabupaten Menurut Kondisi Jalan dan Kecamatan di Kabupaten Pasaman Barat (km), 2021	311
<i>Length of Regency Roads by Condition of Roads and Subdistrict in Pasaman Barat Regency (km), 2021</i>	<i>311</i>
8.1.5 Jumlah Kendaraan Bermotor Menurut Kecamatan dan Jenis Kendaraan di Kabupaten Pasaman Barat, 2020	312
<i>Number of Motor Vehicles by Subdistrict and Type of Vehicle in Pasaman Barat Regency, 2020</i>	<i>312</i>
9. PERBANKAN, KOPERASI DAN HARGA-HARGA/BANKING, COOPERATIVE AND PRICES	313
9.1.1 Jumlah Perusahaan Menurut Bentuk Badan Hukum di Kabupaten Pasaman Barat, 2014-2018	318
<i>Number of Establishments by Type of Business Entity in Pasaman Barat Regency, 2014-2018</i>	<i>318</i>
9.1.2 Jumlah Koperasi Menurut Jenis Koperasi dan Kecamatan di Kabupaten Pasaman Barat, 2018	319
<i>Number of Cooperatives by Type of Cooperative and Subdistrict in Pasaman Barat Regency, 2018</i>	<i>319</i>
10. PENGELUARAN PENDUDUK / POPULATION EXPENDITURE	321
10.1.1 Rata-rata Pengeluaran per Kapita Sebulan Menurut Kelompok Komoditas (rupiah) di Kabupaten Pasaman Barat, 2021	326
<i>Monthly Average Expenditure per Capita by Commodity Group (rupiahs) in Pasaman Regency, 2021</i>	<i>326</i>
10.1.2 Rata-rata Konsumsi Kalori per Kapita Sehari Menurut Kelompok Komoditas (Kcal) di Kabupaten Pasaman Barat, 2021	327
<i>Dayly Average Calori Consumption per Capita by Commodity Group (Kcal) in Pasaman Regency, 2021</i>	<i>327</i>
10.1.3 Rata-rata Konsumsi Protein per Kapita Sehari Menurut Kelompok Komoditas (Kcal) di Kabupaten Pasaman Barat, 2021	328
<i>Dayly Average Protein Consumption per Capita by Commodity Group (Kcal) in Pasaman Regency, 2021</i>	<i>328</i>

11. PERDAGANGAN / TRADE	329
11.1.1 Jumlah Sarana Perdagangan Menurut Jenisnya di Kabupaten Pasaman Barat, 2017–2021	334
<i>Number of Trading Facilities by Type of Facility in Pasaman Barat Regency, 2017–2021</i>	<i>334</i>
11.1.2 Nama Pasar dan Hari Pasar Menurut Kecamatan di Kabupaten Pasaman Barat,2021.....	335
<i>Market Names and Market Days by Subdistrict in Pasaman Barat, 2021</i>	<i>335</i>
10.1.3 Jumlah Nilai Investasi di Kabupaten Pasaman Barat 2018-2021	336
<i>Total Value of Investment in Pasaman Barat, 2018-2021</i>	<i>336</i>
12. SISTEM NERACA REGIONAL/SYSTEM OF REGIONAL ACCOUNTS	337
12.1. Produk Domestik Regional Bruto Atas Dasar Harga Berlaku Menurut Lapangan Usaha (miliar rupiah) di Kabupaten Pasaman Barat, 2016–2021	344
<i>Gross Regional Domestic Product at Current Market Prices by Industry (billion rupiahs) in Pasaman Barat Regency, 2016–2021</i>	<i>344</i>
12.2 Produk Domestik Regional Bruto Atas Dasar Harga Konstan 2010 Menurut Lapangan Usaha (miliar rupiah) di Kabupaten Pasaman Barat, 2016–2021	346
<i>Gross Regional Domestic Product at 2010 Constant Market Prices by Industry (billion rupiahs) in Pasaman Barat Regency, 2016–2021</i>	<i>346</i>
12.3 Distribusi Persentase Produk Domestik Regional Bruto Atas Dasar Harga Berlaku Menurut Lapangan Usaha di Kabupaten Pasaman Barat, 2016–2021	348
<i>Percentage Distribution of Gross Regional Domestic Product at Current Market Prices by Industry in Pasaman Barat Regency, 2016–2021</i>	<i>348</i>
12.4 Laju Pertumbuhan Produk Domestik Regional Bruto Atas Dasar Harga Konstan 2010 Menurut Lapangan Usaha (persen) di Kabupaten Pasaman Barat, 2016–2021	350

	Halaman Page
	<i>Growth Rate of Gross Regional Domestic Product at 2010 Constant Market Prices by Industry (percent) in Pasaman Barat Regency, 2016–2021</i>
	350
12.5	Produk Domestik Regional Bruto Atas Dasar Harga Berlaku Menurut Jenis Pengeluaran (miliar rupiah di Kabupaten Pasaman Barat), 2016-2021
	352
	<i>Gross Regional Domestic Product at Current Market Prices by Type of Expenditure (billion rupiahs) in Pasaman Barat Regency, 2016-2021</i>
	352
12.6	Produk Domestik Regional Bruto Atas Dasar Harga Konstan 2010 Menurut Jenis Pengeluaran (miliar rupiah) di Kabupaten Pasaman Barat, 2016-2021
	353
	<i>Gross Regional Domestic Product at 2010 Constant Market Prices by Type of Expenditure (billion rupiahs) in Pasaman Barat Regency, 2016-2021</i>
	353
12.3	Distribusi Persentase Produk Domestik Regional Bruto Atas Dasar Harga Berlaku Menurut Pengeluaran di Kabupaten Pasaman Barat, 2016–2021
	354
	<i>Percentage Distribution of Gross Regional Domestic Product at Current Market Prices by Expenditure in Pasaman Barat Regency, 2016–2021</i>
	354
12.4	Laju Pertumbuhan Produk Domestik Regional Bruto Atas Dasar Harga Konstan 2010 Menurut Pengeluaran (persen) di Kabupaten Pasaman Barat, 2016–2021
	355
	<i>Growth Rate of Gross Regional Domestic Product at 2010 Constant Market Prices by Expenditure (percent) in Pasaman Barat Regency, 2016–2021</i>
	355
13.	PERBANDINGAN ANTAR KABUPATEN/KOTA
	REGENCY/MUNICIPAL COMPARISON.....
	357
13.1	Jumlah Penduduk Menurut Kabupaten/Kota di Provinsi Sumatera Barat, 2016–2021
	362
	<i>Population by Regency/Municipality in Sumatera Barat Province, 2016–2021</i>
	362

13.2	Laju Pertumbuhan Produk Domestik Regional Bruto Atas Dasar Harga Konstan 2010 Menurut Kabupaten/Kota di Provinsi Sumatera Barat (persen), 2016–2021	363
	<i>Rate of Growth of Gross Regional Domestic Products at Constant 2010 Prices by Regency/Municipality in Sumatera Barat Province (percent), 2016–2021.....</i>	363
13.3	Jumlah Penduduk Miskin Menurut Kabupaten/Kota di Provinsi Sumatera Barat (ribu), 2016–2021	364
	<i>Number of Poor Population by Regency/Municipality in Sumatera Barat Province (thousand), 2016–2021</i>	364
13.4	Indeks Pembangunan Manusia Menurut Kabupaten/Kota di Provinsi Sumatera Barat, 2016–2021	365
	<i>Human Development Index by Regency/Municipality in Sumatera Barat Province, 2016–2021</i>	365
13..5	Rata-Rata Pengeluaran per Kapita Sebulan Makanan dan Bukan Makanan Menurut Kabupaten/Kota di Provinsi Sumatera Barat (ribu), 2020 dan 2021.....	366
	<i>Monthly Average of Food and Non-Food Expenditure per Capita by Regency/Municipality in Sumatera Barat Province (thousands), 2020 and 2021</i>	366
13.6	Persentase Rata-Rata Pengeluaran per Kapita Sebulan Makanan dan Bukan Makanan Menurut Kabupaten/Kota di Provinsi Sumatera Barat, 2018 dan 2020.....	367
	<i>Percentage of Monthly Average of Food and Non-Food Expenditure per Capita by Regency/Municipality in Sumatera Barat Province, 2018 and 2020</i>	367

DAFTAR GAMBAR/LIST OF FIGURES

		Halaman <i>Page</i>
1.1	Luas Daerah Menurut Kecamatan (%) di Kabupaten Pasaman Barat, 2021	6
	<i>Area of Subdistrict (%) in Pasaman Barat Regency, 2021</i>	6
1.2	Luas Lahan Menurut Penggunaannya (%) di Kabupaten Pasaman Barat, 2021... ..	7
	<i>Land Area by Kind of Uses (%) in Pasaman Barat Regency, 2021.....</i>	7
2.1	Jumlah Pegawai Negeri Sipil Menurut Tingkat Kepangkatan dan Jenis Kelamin di Kabupaten Pasaman Barat, 2021	26
	<i>Number of Civil Servants by Hierarchy and Sex in Pasaman Barat Regency, 2021</i>	26
2.2	Target Penerimaan PBB Menurut Kecamatan di Kabupaten Pasaman Barat, 2021	27
	<i>Target of Taxes of Land by Subdistrict in Pasaman Barat Regency, 2021</i>	27
3.1	Jumlah Penduduk Menurut Jenis Kelamin di Kabupaten Pasaman Barat, 2021	84
	<i>Population by sex in Pasaman Barat Regency, 2021</i>	84
3.2	Piramida Penduduk Menurut Kelompok Umur dan Jenis Kelamin di Kabupaten Pasaman Barat, 2021	85
	<i>The Population of Pyramid by Age Group and Sex in Pasaman Barat Regency, 2021... ..</i>	85
4.1	Persentase Jumlah Tenaga Kesehatan di Kabupaten Pasaman Barat Tahun 2021	116
	<i>Percentage of Number of Medical Personnel in Pasaman Barat Regency, 2021.....</i>	116
4.2	Banyaknya Jemaah Haji Menurut Lapangan Pekerjaan Menurut Kecamatan di Kabupaten Pasaman Barat, 2021	117
	<i>Number of Moslem Pilgrims by Industrial Origin and Subdistrict in Pasaman Barat Regency, 2021</i>	117

	Halaman Page
5.1	Persentase Produksi Tanaman Perkebunan Sawit (Ha) Menurut Kecamatan di Kabupaten Pasaman Barat, 2021 224
	<i>Percentage Production of Oil Palm Estate Crop (Ha) By Subdistrict in Pasaman Barat Regency, 2021 224</i>
5.2	Produksi Jeruk Menurut Kecamatan di Kabupaten Pasaman Barat, 2021 ... 225
	<i>Orange Production by Subdistrict in Pasaman Barat Regency 2021..... 225</i>
6.1	Jumlah Pelanggan Listrik Menurut Lokasi di kabupaten Pasaman Barat, 2021 284
	<i>Number of Electricity Customers by Location in Pasaman Barat Regency, 2021 284</i>
6.2	Persentase Jumlah Pelanggan Air di Kabupaten Pasaman Barat, 2021 ... 285
	<i>Percentage of Water Customeres in Pasaman Barat regency, 2021... 285</i>
7.1	Jumlah Rumah Makan/Restoran Menurut Kecamatan di Kabupaten Pasaman Barat, 2021..... 294
	<i>Number of Restaurants by Subdistrict in Pasaman Barat Regency, 2021 294</i>
7.2	Persentase Arus Wisatawan yang Berkunjung Ke Kabupaten Pasaman Barat, 2019..... 295
	<i>Percentage of Tourist Coming to Pasaman Barat, 2021 295</i>
8.1	Persentase Panjang Jalan Kabupaten Menurut Jenis Permukaan Jalan di Kabupaten Pasaman Barat, 2021... 306
	<i>Percentage Length of Regency Roads by Type of Road Surface in Pasaman Barat Regency 2021..... 306</i>
8.2	Jumlah Kendaraan Bermotor di Kabupaten Pasaman Barat, 2019... 307
	<i>Number of Motor Vehicles in Pasaman Barat Regency, 2019.. 307</i>
9.1	Jumlah Koperasi di Kabupaten Pasaman Barat, 2014-2018... 316
	<i>Number of Cooperative in Pasaman Barat Regency, 2014- 2018..... 316</i>
9.2	Jumlah Koperasi Unit Desa (KUD) Menurut Kecamatan di Kabupaten Pasaman Barat, 2018.. 317
	<i>Number of village unit cooperative by Subdistrict in Pasaman Barat Regency, 2018..... 317</i>

10.1	Rata-rata Konsumsi Kalori per Kapita Sehari Menurut Kelompok Komoditas (Kcal) di Kabupaten Pasaman Barat, 2021..	324
	<i>Dayly Average Calori Consumption per Capita by Commodity Group (Kcal) in Pasaman Regency, 2021.....</i>	<i>324</i>
10.1	Rata-rata Konsumsi Protein per Kapita Sehari Menurut Kelompok Komoditas (Kcal) di Kabupaten Pasaman Barat, 2021..	325
	<i>Dayly Average Protein Consumption per Capita by Commodity Group (Kcal) in Pasaman Regency, 2021.</i>	<i>325</i>
11.1	Jumlah Penanaman Modal Asing di Kabupaten Pasaman Barat, 2018-2021..	332
	<i>The number of Foreign Capital Investment in Pasaman Barat Regency, 2018-2021.....</i>	<i>332</i>
11.2	Jumlah Penanaman Modal Dalam Negri di Kabupaten Pasaman Barat, 2018-2021..	333
	<i>The number of Domestic Capital Investment in Pasaman Barat Regency, 2018-2021.....</i>	<i>333</i>
12.1	PDRB ADHB dan ADHK di Kabupaten Pasaman Barat (miliar rupiah) , 2016-2021	342
	<i>GRDP at Current Market Price and GRDP at 2010 Constant Market Price in Pasaman Barat Regency, 2016-2021.....</i>	<i>342</i>
12.2	Laju Pertumbuhan Ekonomi (persen) di Kabupaten Pasaman Barat, 2016-2021... ..	343
	<i>Growth Rate of Economic (percent) di Pasaman Barat 2016-2021... ..</i>	<i>343</i>
13.1	Persentase Penduduk Menurut Kabupaten/Kota di Provinsi Sumatera Barat (ribu), 2021	360
	<i>Percentage of Population by Regency/Municipality in Sumatera Barat Province (thousands), 2021</i>	<i>360</i>
13.1	Jumlah Penduduk Miskin Menurut Kabupaten/Kota di Provinsi Sumatera Barat (ribu), 2021	361
	<i>Number of Poor Population by Regency/Municipality in Sumatera Barat Province (thousands), 2021</i>	<i>361</i>

PENJELASAN UMUM/EXPLANATORY NOTES

Tanda-tanda, satuan-satuan, dan lain-lainnya yang digunakan dalam publikasi ini adalah sebagai berikut:

Symbols, measurement units, and acronyms which are used in this publication, are as follows:

1. TANDA-TANDA/SYMBOLS

Data tidak tersedia/Data not available	: ...
Tidak ada atau nol /Null or zero	: -
Data dapat diabaikan/Data negligible	: 0
Tanda decimal/Decimal point	: ,
Data tidak dapat ditampilkan/Not applicable	: NA
Angka estimasi/Estimated figures	: e
Angka diperbaiki/Revised figures	: r
Angka sementara/Preliminary figures	: x
Angka sangat sementara/Very preliminary figures	: xx
Angka sangat sangat sementara/Very very preliminary figures	: xxx

2. SATUAN/UNITS

barel/barrel	: 158,99 liter/litres = 1/6,2898 m ³
hektar (ha)/hectare (ha)	: 10 000 m ²
kilometer (km)/kilometres (km)	: 1 000 meter/meters (m)
knot/knot	: 1,8523 km/jam (km/hour)
kuintal/quintal	: 100 kg
KWh	: 1 000 Watt hour
MWh	: 1 000 KWh
liter (untuk beras)/litre (for rice)	: 0,80 kg
MMSCF	: 1/35,3 m ³
metrik ton (m.ton)/metric ton (m. ton)	: 0,98421 long ton = 1 000 kg
ons/ounce	: 28,31 gram/grams
ton	: 1 000 kg

Satuan lain: buah, dus, butir, helai/lembar, kaleng, batang, pulsa, ton kilometer (ton-km), jam, menit, persen (%).

Other units: unit, pack, pieces, sheet, tin, pulse, ton-kilometres(ton-km), hour, minute, percent (%).

Perbedaan angka di belakang koma disebabkan oleh pembulatan angka.
The difference in decimal numbers is caused by rounding.

DAFTAR SINGKATAN/ LIST OF ABBREVIATIONS

SI	: Stasiun Iklim
SIMPK	: Stasiun Meteorologi Pertanian Khusus
t.t	: Tempat tidur
BCG	: Bacillus Calmette Guerin
DPT	: Difteri, Pertusis, Tetanus
TT	: Tetanus Toxoid
IOT	: Industri Obat Tradisional/ <i>Traditional Medicine Industry</i>
IKOT	: Industri Kecil Obat Tradisional/ <i>Traditional Medicine Small</i>
Alkes	: Alat kesehatan/ <i>Health Kits</i>
PKRT	: Perbekalan Kesehatan Rumah tangga/ <i>Household Health Logistics</i>
Kompl	: Komplemen/ <i>Complement</i>
IRTP	: Industri Pangan Produksi Rumah Tangga/ <i>Foods Home Industry</i>
PBF	: Pedagang Besar Farmasi/ <i>Pharmacy Whole-seller</i>
GFK	: Gudang Farmasi Kab/Kota/Regency/ <i>Municipality Pharmacy Warehouse</i>
RB	: Rumah Bersalin/ <i>Delivery House</i>
Pustu	: Puskesmas pembantu/ <i>Auxiliary Public Health Center</i>
BP	: Balai Pengobatan/ <i>Polyclinic</i>
TPS	: Tempat Pembuangan Sementara / <i>landfill</i>
Jamkesmas	: Jaminan kesehatan masyarakat miskin/ <i>Poor public health insurance</i>
PJKMU	: Program Jaminan Kesehatan Masyarakat Umum
SIUP	: Surat Ijin Usaha Perdagangan/ <i>Trading Permission Letter</i>
TDP	: Tanda Daftar Perusahaan/ <i>Company Registration Identity</i>
API	: Angka Pengenal Importir/ <i>Importer's Identity Number</i>

Statistik Kunci, 2018–2020 Key Statistics, 2018–2020

Rincian/Description	Satuan/Unit	2018	2019	2020
(1)	(2)	(5)	(6)	(7)
SOSIAL/SOCIAL				
Penduduk ¹ /Population ¹	ribu/thousand	435,6	443,7	431,7
Indeks Pembangunan Manusia-IPM ⁵ Human Development Index ⁵	–	67,4	68,21	69,04
EKONOMI/ECONOMIC				
Produk Domestik Bruto (PDB) Harga Berlaku ⁶ Gross Domestic Bruto (GDP) at Current Price ⁶	miliar rupiah billion rupiahs	14 603,2 ^x	15 390,7 ^{xx}	15 245,6 ^{xx}
Produk Domestik Bruto (PDB) Harga Berlaku ⁶ Gross Domestic Bruto (GDP) at Current Price ⁶	miliar rupiah billion rupiahs	10 925,6 ^x	11 411,8 ^{xx}	11 259,5 ^{xx}
Laju Pertumbuhan Ekonomi ⁸ /Economic Growth ⁷	%	5,21 ^x	4,45 ^{xx}	-1,34 ^{xx}

- Catatan/Notes: ¹ Data 2006–2009: berdasarkan hasil SUPAS 2005; mulai 2010: Hasil proyeksi penduduk Indonesia 2010–2035 (pertengahan tahun/Juni)/Data in 2006–2009: based on SUPAS 2005; since 2010: The result of Indonesia population projection 2010–2035 (mid year/June)
- ² Kondisi Agustus/Condition at August
- ³ Menggunakan penimbang hasil proyeksi penduduk tahun 2010–2035/Weighted by the 2010–2035 population projection
- ⁴ Kondisi Maret/Condition at March
- ⁵ Sejak tahun 2010, IPM dihitung dengan metode baru. Komponen IPM metode baru adalah angka harapan hidup saat lahir, harapan lama sekolah, rata-rata lama sekolah, dan pengeluaran per kapita/Since 2010, HDI was calculated using new method. New HDI component are life expectancy at birth, expected years of schooling, means years of schooling, and expenditure per capita
- ⁶ Mulai tahun 2010 mengadopsi System of National Account 2008 (SNA 2008)/Since 2010 is in line with System of National Account 2008 (SNA 2008)
- ⁷ Sebelum 2011 menggunakan tahun dasar 2000 (2000=100), mulai 2011 menggunakan tahun dasar 2010 (2010=100)/Before 2011 using 2000 base year (2000=100), since 2011 using 2010 base year (2010=100)
- ⁸ Mulai 2010 proyeksi penduduk berdasarkan hasil SP2010/Since 2010 population projection based on SP2010
- ⁹ IHK 82 kota (2012 = 100)/CPI 82 cities (2012 = 100)
- ¹⁰ Mulai 2010: menggunakan SBI 9 bulan/Since 2010: using SBI 9 month

1 Geografi dan Iklim

Geography and Climate

010

sungai beremas
Luas = 440,48 km²

020

Ranah Batahan
Luas = 354,88 km²

030

Koto Balingka
Luas = 340,78 km²

040

Sungai Aur
Luas = 420,16 km²

050

Lembah Melintang
Luas = 263,77 km²

060

Gunung Tuleh
Luas = 420,16 km²

070

Talamau
Luas = 324,24 km²

080

Pasaman
Luas = 508,93 km²

090

Luhak Nan Duo
Luas = 174,21 km²

100

Sasak Ranah Pasisie
Luas = 123,71 km²

110

Kinali
Luas = 482,64 km²



PENJELASAN TEKNIS

1. Secara Astronomis, Kabupaten Pasaman Barat terletak antara $0^{\circ} 33'$ Lintang Utara sampai $0^{\circ} 11'$ Lintang Selatan dan antara $99^{\circ}10' - 100^{\circ} 04'$ Bujur Timur dan dilalui oleh garis equator atau garis khatulistiwa yang terletak pada garis lintang 0° .
2. Kabupaten Pasaman Barat mempunyai luas wilayah sekitar 3.887,77 Km² dan memiliki luas lautan seluas 800,47 Km² dengan panjang garis pantai 152 km.
3. Secara administratif, Kabupaten Pasaman Barat Berbatasan dengan Kabupaten Mandailing Natal, Propinsi Sumatera Utara (Utara), Kabupaten Pasaman (Timur), Kabupaten Agam dan Kabupaten Pasaman (Selatan) dan Samudera Indonesia (Barat).
4. Kabupaten Pasaman Barat terletak pada ketinggian antara 0 - 2.913 m di atas permukaan laut Gunung tertinggi di Kabupaten Pasaman Barat yaitu Gunung Talamau dengan ketinggian 2.912 m di atas permukaan laut.
5. Kabupaten Pasaman Barat terdiri dari 11 Kecamatan yaitu: Kecamatan Sungai Beremas, Ranah Batahan, Koto Balingka, Sungai Aur, Lembah Melintang, Gunung Tuleh, Talamau, Pasaman, Luhak Nan Duo, Sasak Ranah Pasisie dan Kinali.
6. Berdasarkan topologi wilayah, Kabupaten Pasaman Barat di

TECHNICAL NOTES

1. *Astronomically, Pasaman Barat Regency is located between $0^{\circ}03'$ north latitude - $0^{\circ}11'$ south latitude and between $99^{\circ}10' - 100^{\circ}04'$ east longitude and lies on equator line located at 0° latitude line.*
2. *Pasaman Barat Regency is crossed by equator line and haved area of 3,887.77 and has an area of sea covering an area of 800.47 km² with a long coastline of 152 km.*
3. *Administratively, Pasaman Barat Regency bounds with Mandailing Natal Regency in North Sumatera Province (North), Pasaman Regency (East), Agam and Pasaman Regency (South) and Indonesian Ocean (West).*
4. *Pasaman Barat Regency is located between 0 - 2,913 meters from sea surface The highest land of Pasaman Barat Regency is Talamau mountain with the height 2,912 meters from sea surface.*
5. *Pasaman Barat Regency has 11 subdistrict, these include: Sungai Beremas, Ranah Batahan, Koto Balingka, Sungai Aua, Lembah Melintang, Gunung Tuleh, Talamau, Pasaman, Luhak Nan Duo, Sasak Ranah Pasisie and Kinali Subdistrict.*
6. *In terms of topology area, Pasaman Barat Regency has flowed 147 river*

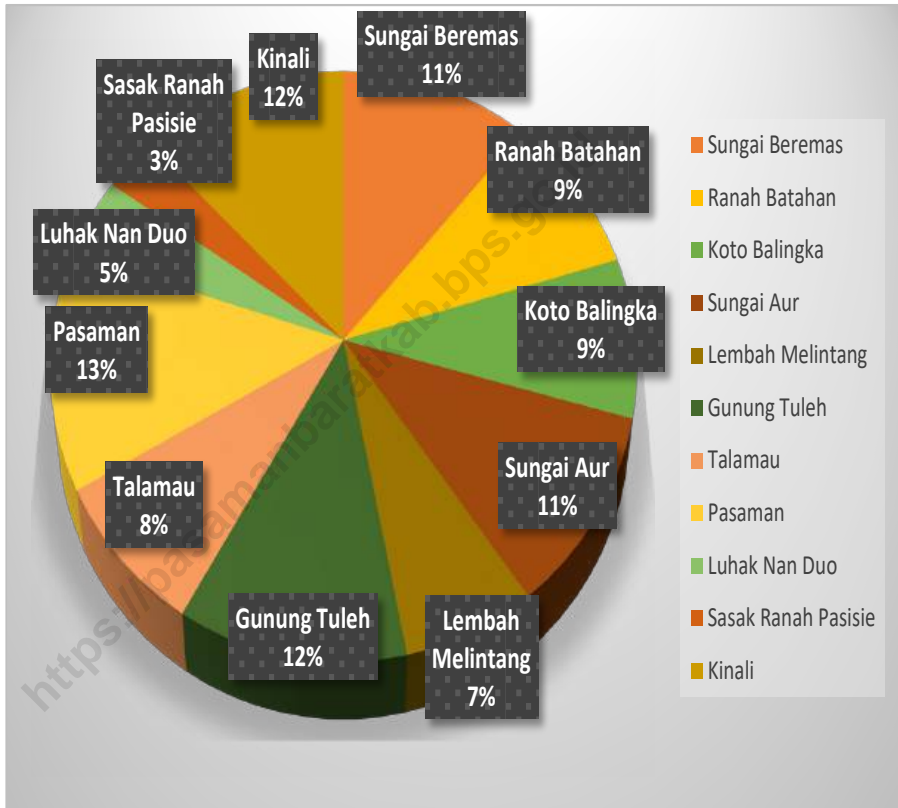
- lewati sejumlah aliran sungai yaitu sebanyak 147 aliran sungai.
7. Badan Pusat Statistik (BPS) telah melakukan pendataan Potensi Desa (PODES) sejak tahun 1980. Dalam kurun 10 Tahun, pengumpulan data podes dilakukan 3 kali yaitu, menjelang Sensus Penduduk, Sensus Pertanian dan Sensus Ekonomi. Sejak tahun 2008 kegiatan pendataan Podes dilaksanakan secara independen terlepas dari kegiatan sensus, kecuali adanya pertanyaan terkait persiapan sensus dalam kuesioner modul.
 8. Data PODES merupakan satu-satunya sumber data kewilayahan yang muatannya beragam dan memberigambarantentangsituasi pembangunan suatu wilayah (regional). Ini berbeda dengan data dari hasil pendekatan rumah tangga yang lebih menekankan pada dimensi aktivitas sektoral. Keduanya sama penting dan menjadi kekayaan BPS.
 9. Cakupan Wilayah Pencacahan Podes dilakukan secara sensus terhadap seluruh wilayah administrasi pemerintahan terendah setingkat desa (yaitu desa, kelurahan, nagari, Unit Permukiman Transmigrasi (UPT)) yang masih dibina oleh kementerian terkait. Berdasarkan hasil Podes 2014, ada sebanyak 82.190 wilayah setingkat desa yang tersebar di 511 kabupaten/kota.
- crossed area.*
7. *BPS-Statistics Indonesia has already recorded village potential (PODES) data since 1980. Within one decade, the activity of PODES data collection is carried out prior to three census activities: Population Census, Agricultural Census and Economic Census. Since 2008 Podes has been carried out independently from the implementation of census activities, except for some variables due to preparation of census in Module-Questionnaire.*
 8. *PODES data is the only one source of regional data consisting of various information and providing a picture of development progress in region. The Podes data are different from data resulted from household surveys focusing on the dimension of sectoral activities. Both kind of data are important and become the trade mark of BPS on the data richness aspect.*
 9. *Podes Coverage Podes enumeration is implemented as a census of the lowest governmental administrative region equivalent to village (i.e.village, sub-district, nagari, and Transmigration Settlement Unit which is still fostered by the relevant ministries). There were 82,190 village-level areas spread over 511 regencies/municipalities based on the result of Podes 2014.*

10. Pengumpulan data Podes 2014 dilakukan melalui wawancara langsung oleh petugas terlatih dengan narasumber yang relevan. Petugas adalah aparaturnya atau mitra kerja BPS Kabupaten/Kota, sementara narasumber adalah kepala desa/lurah atau narasumber lain yang memiliki pengetahuan terhadap wilayah target pencacahan.
 11. Desa pesisir/tepi laut adalah desa/kelurahan yang memiliki wilayah yang berbatasan langsung dengan garis pantai/laut (atau merupakan desa pulau) dengan sumber kehidupan rakyatnya sebagian besar tergantung pada potensi laut.
 12. Desa lereng/punggungan bukit adalah desa/kelurahan yang wilayahnya sebagian besar berada di lereng/punggungan bukit atau gunung.
 13. Desa lembah/daerah aliran sungai (DAS) adalah desa/kelurahan yang wilayahnya sebagian besar merupakan daerah cekungan / legok disekitar aliran sungai atau berada di antara dua buah gunung atau bukit.
 14. Desa Dataran adalah desa /kelurahan yang sebagian besar wilayahnya rata/datar.
10. *Data collection of Podes 2014 carried out through direct interviews by trained personnel with relevant respondents, The interviewers are BPS Regency/Municipality personnel or partners, meanwhile, the selected respondents are the village head/sub-district head or other respondents who have the knowledge towards the target area of enumeration*
 11. *Off-shore village: Off-shore village is a village which has a portion area in the border of beach/coast/seashore or classified as island village, with the majority of peoples' life depending on sea potential.*
 12. *Hilly village is a village with the largest part of the village being the hilly area or the mountain.*
 13. *Valley village/river basin area is a village with the largest part of the village being the valley or river basin or the area between two mountain or hills.*
 14. *Flat village is a village with the largest part of the village being flat contour.*

Gambar
Figures

1.1

Luas Daerah Menurut Kecamatan (%) di Kabupaten Pasaman Barat, 2021
Area of Subdistrict (%) in Pasaman Barat Regency, 2021



Sumber/Source :

Berdasarkan Peraturan Kementerian Dalam Negeri Nomor 72 Tahun 2021 Tanggal 8 Oktober 2021/Based on Minister of Home Affairs Regulation Number 72/2021, October 8th, 2021

Gambar
Figures

1.2

Luas Lahan Menurut Jenis Penggunaannya (%) di Kabupaten Pasaman Barat, 2021
Land Area by Kind of Uses in Pasaman Barat Regency (%), 2021



Sumber/Source: Survey Pertanian - Lahan / Agriculture Survey-Land area

1.1 KEADAAN GEOGRAFI GEOGRAPHY CONDITION

Tabel
Table 1.1.1

**Luas Daerah dan Jumlah Pulau Menurut Kecamatan di
Kabupaten Pasaman Barat 2021**
*Total Area and Number of Islands by Subdistrict in Pasaman
Barat Regency, 2021*

Kecamatan Subdistrict	Ibukota Kecamatan Capital of Subdistrict	Luas Total Area (km ² /sq.km)
(1)	(2)	(3)
1. Sungai Beremas	Air Bangih	440,48
2. Ranah Batahan	Silaping	354,88
3. Koto Balingka	Parit	340,78
4. Sungai Aur	Koto Dalam	420,16
5. Lembah Melintang	Ujung Gading	263,77
6. Gunung Tuleh	Simpang Tigo Alin	453,97
7. Talamau	Talu	324,24
8. Pasaman	Simpang Ampek	508,93
9. Luhak Nan Duo	Sungai Talang	174,21
10. Sasak Ranah Pasisie	Sasak	123,71
11. Kinali	Kinali	482,64
Pasaman Barat	Simpang Empat	3 887,77

Lanjutan Tabel/*Continued Table* 1.1.1

Kecamatan <i>Subdistrict</i>	Persentase terhadap Luas Provinsi <i>Percentage to Province's Area</i>	Jumlah Pulau <i>Number of Islands</i>
(1)	(4)	(5)
1. Sungai Beremas	11,33	6
2. Ranah Batahan	9,13	0
3. Koto Balingka	8,77	0
4. Sungai Aur	10,81	0
5. Lembah Melintang	6,78	0
6. Gunung Tuleh	11,68	0
7. Talamau	8,34	0
8. Pasaman	13,09	0
9. Luhak Nan Duo	4,48	0
10. Sasak Ranah Pasisie	3,18	0
11. Kinali	12,41	0
Pasaman Barat	100	6

Catatan/*Note*: Berdasarkan Peraturan Kementerian Dalam Negeri Nomor 72 Tahun 2021 Tanggal 8 Oktober 2021/*Based on Minister of Home Affairs Regulation Number 72/2021, October 8th, 2021*

Sumber/*Source*: Kementerian Dalam Negeri / *Ministry of Home Affairs*
 Badan Pertanahan Kabupaten Pasaman Barat/*Regional Office of National Land Board of Pasaman Barat*
 Dinas Perhubungan Kabupaten Pasaman Barat/*Transportation Service of Pasaman Barat*
 Bagian Pemerintahan Sekretariat Daerah Kab. Pasaman Barat / *Division of Arrange Governance of Pasaman Barat*

Tabel
Table 1.1.2

Tinggi Wilayah dan Jarak ke Ibukota di Kabupaten Pasaman Barat, 2021
Altitude and Distance to the Capital in Pasaman Barat Regency, 2021

Kecamatan Subdistrict	Tinggi Wilayah (mdpl) Altitude (m a.s.l.)	Jarak ke Ibukota Distance to the Capital
(1)	(2)	(3)
1. Sungai Beremas	0 - 502	75
2. Ranah Batahan	23 - 753	84
3. Koto Balingka	0 - 811	52
4. Sungai Aur	0 - 1 983	42
5. Lembah Melintang	15 - 725	48
6. Gunung Tuleh	26 - 1 875	25
7. Talantau	225 - 2 019	30
8. Pasaman	15 - 2 913	0
9. Luhak Nan Duo	0 - 1 250	9
10. Sasak Ranah Pasisie	0 - 15	25
11. Kinali	0 - 1 332	30
Pasaman Barat	0 - 2 913	0 - 84

Sumber/Source: Badan Pertanahan Nasional (BPN) Kabupaten Pasaman Barat/Regional Office of National Land Board of Pasaman Barat
 Dinas Perhubungan Kabupaten Pasaman Barat/Transportation Service of Pasaman Barat

Tabel
Table 1.1.3

**Letak Geografis Menurut Kecamatan di Kabupaten
Pasaman Barat, 2021**
*Geographical Location by Subdistrict in Pasaman Barat
Regency, 2021*

Kecamatan Subdistrict	Lintang /Latitude	Bujur Timur / East Longitude
(1)	(2)	(3)
1. Sungai Beremas	00° 09' LU - 00° 21' LU	99° 10' - 99° 34'
2. Ranah Batahan	00° 19' LU - 00° 33' LU	99° 19' - 99° 35'
3. Koto Balingka	00° 07' LU - 00° 32' LU	99° 19' - 99° 35'
4. Sungai Aur	00° 05' LU - 00° 31' LU	99° 28' - 99° 42'
5. Lembah Melintang	00° 11' LU - 00° 33' LU	99° 28' - 99° 40'
6. Gunung Tuleh	00° 11' LU - 00° 29' LU	99° 40' - 99° 53'
7. Talamau	00° 04' LU - 00° 18' LU	99° 51' - 100° 04'
8. Pasaman	00° 03' LS - 00° 05' LU	99° 38' - 99° 58'
9. Luhak Nan Duo	00° 05' LS - 00° 05' LU	99° 42" - 99° 58"
10. Sasak Ranah Pasisie	00° 03' LS - 00° 06' LU	99° 35" - 99° 46"
11. Kinali	00° 11' LS - 00° 03' LU	99° 45' - 100° 04'
Pasaman Barat	00° 11' LS - 00° 33' LU	99° 10' - 100° 04'

Sumber/Source: Badan Pertahanan Nasional (BPN) Kabupaten Pasaman Barat/Regional Office of National Land Board of Pasaman Barat

Tabel
Table 1.1.4

Persentase Luas Lahan Menurut Jenis Penggunaannya di Kabupaten Pasaman Barat, 2021
Percentage of Land Area in Pasaman Barat Regency by Kind of Uses, 2021

Jenis Penggunaan Kind of Uses	Luas/Area (Ha)	Persentase/ Percentage (%)
(1)	(2)	(3)
1. Lahan Sawah	8 873	2.28
a. Irigasi	7 474	1.92
b. Tadah hujan	1 399	0.36
c. Rawa pasang surut	-	-
d. Rawa lebak	-	-
2. Lahan Pertanian Bukan Sawah	322 620	82.98
a. Tegal/kebun	11 866	3.05
b. Ladang/huma	9 054	2.33
c. Perkebunan	163 504	42.06
d. Hutan rakyat	17 585	4.52
e. Padang penggembalaan/ padang rumput	932	0.24
f. Hutan negara	111 664	28.72
g. Sementara tidak diusahakan	1 849	0.48
h. Lainnya (tambak, kolam, empang)	6 166	1.59
3. Lahan Bukan Pertanian	57 284	14.73
Pasaman Barat	388 777	100,00

Sumber/Source: Survey Pertanian - Lahan / Agriculture Survey-Land Area

Tabel
Table 1.1.5

Nama Gunung dan Tingginya di Kabupaten Pasaman Barat, 2021
Mountain and Their Height in Pasaman Barat Regency, 2021

Kecamatan Sub District	Nama Gunung Mountain Name	Tinggi/ Height (m)
(1)	(2)	(3)
Sungai Beremas	1. Sicancang	198
	2. Marando	230
	3. Jawi-Jawi	250
	4. Terusan	175
	5. Galanggang	20
	6. Lantuer	425
	7. Ranggasan	659
	8. Leco	84
Ranah Batahan	1. Sigantang	1 573
Lembah Melintang	1. Kelabu	2 179
	2. Malintang	1 983
Pasaman	1. Pasaman	2 190
	2. Talamau	2 913

Sumber/Source: BPS Kab. Pasaman Barat / BPS - Statistics of Pasaman Barat

Tabel
Table 1.1.6**Nama Sungai di Kabupaten Pasaman Barat, 2021**
Rivers in Pasaman Barat Regency, 2021

Kecamatan Sub District	Sungai Rivers
(1)	(2)
Sungai Beremas	Batang Pardantiangan
	Batang Bamban
	Batang Tamak
	Sungai Pinang
	Batang Pakau
	Air Ganggang
	Air Runding
	Anak Air Kamang Gadang
	Batang Sopan
	Anak Air Tandikek
	Air Garingging
	Air Balam
	Air Salak
	Air Tangguli
	Air Banjar Alang
	Air Kampung Alai
	Air Kampung Pinang
	Air Tengah
	Anak Air Bunga Tanjung I
	Anak Air Bunga Tanjung II
	Anak Air Pematang Gunung
	Air Tepi
	Air Suak
	Pincuran Mingkudu
	Titian Biduak
	Air Sibunian
	Anak Air Kampung Padang
	Anak Air Pati Bubur
	Batang Tamiang Ampalu
	Batang Ampalu
	Anak Air Simpang Kanan
	Anak Air Kemuning
	Danau Karuah
	Danau Jernih
	Batang Air Simpang Betung
	Batang Penggambaran

Lanjutan Tabel/*Continued Table* 1.1.6

Kecamatan <i>Sub District</i>		Sungai <i>Rivers</i>
(1)		(2)
Ranah Batahan	Batang Paraman Mudik	Air Talang
	Batang Batahan	Batang Simpang Tolang
	Batang Air Paraman Sawah	Air Doli-dolin
	Batang Siduampan	Batang Laping Kuning
	Air Tarap	Air Lembut
	Air Simpang Tolang	Air Pigogah
	Air Pasak	Sungai Sariak
	Batang Silaping	Anak Air Sigantang Mudik
	Air Batu	Aek Napal
	Batang Muara Gobing	Batang Taming
	Batang Partandangan	
Koto Balingka	Batang Air Balam	Air Parumpangan
	Batang Sikabau	Air Kagulangan
	Batang Siduampan	Air Talang
	Batang Lapu	Air Danau Karuh
	Batang Sopan	Air Salak
	Batang Muara Labung	Air Pining Rayan

Lanjutan Tabel/*Continued Table 1.1.6*

Kecamatan Sub District		Sungai Rivers
(1)		(2)
Sungai Aur	Batang Sikilang	Batang Sijanih
	Batang Air Haji	Batang Simpang
	Batang Tomang	Batang Balerang Gadang
	Batang Cubadak	Air Putih
	Batang Kasiak Putih	Batang Kamuning
	Batang Geringging	Batang Marokek
	Batang Sopan Bawah	Batang Malancar
	Batang Maligi	Batang Paraman
	Batang Sontang	Batang Simpang Beringin
	Batang Tinggiran	Batang Bangai
Lembah Melintang	Batang Bayang	Batang Maligi
	Batang Bayang Tengah	Batang Air Haji
	Batang Sikabau	Batang Sontang
	Sungai Danau	
Gunung Tuleh	Batang Alin	Batang Saligawan
	Batang Kabau Alin	Batang Timbaiak

Lanjutan Tabel/*Continued Table* 1.1.6

Kecamatan Sub District		Sungai Rivers
(1)	(2)	(3)
Talamau	Batang Pasaman	Batang Talao
	Batang Tinggam	Batang Paraman
	Batang Kularian	Batang Sopan
Pasaman	Sungai Abuk Tunggang	Batang Lipatan/Bdr Rambah
	Sungai Abuk	Batang Toman
	Batang Karunie	Batang Ampu
	Batang Tongar	Sungai Sarik
	Batang Biluan	Batang Tipu
Luhak Nan Duo	Batang Kapar	Batang Tamang
	Sungai Talang	Sungai Sariak
	Batang Sialang	Air Dingin
	Batang Jambak	Air Mandau
	Batang Bayur	Batang Ampu Kecil
	Batang Munigo	Batang Ampu Gadang

Lanjutan Tabel/*Continued Table 1.1.6*

Kecamatan Sub District		Sungai Rivers
(1)		(2)
Sasak Ranah Pasisie	Batang Pasaman	Batang Kapar
K i n a l i	Batang Pinagar	Batang Partupangan
	Batang Mandiangin	Batang Bunut
	Sungai Paku	Air Rawu
	Batang Silambau	Batang Patimah
	Batang Kinali	Batang Masang

Sumber/*Source:* Badan Pertahanan Nasional (BPN) Kabupaten Pasaman Barat/*Regional Office of National Land Board of Pasaman Barat*

Tabel
Table 1.1.7

Banyaknya Sertifikat Tanah yang Dikeluarkan Menurut Jenis Hak Atas Tanah dan Kecamatan di Kabupaten Pasaman Barat, 2021
The Number of Land Certificate Issued by Type of Land and Subdistrict in Pasaman Barat Regency, 2021

Kecamatan Subdistrict	Hak Milik/ Right Of Ownership	Hak Guna Bangunan/ Building Rights	Hak Pakai / Usage Rights
(1)	(2)	(3)	(4)
1. Sungai Beremas	1 874	57	52
2. Ranah Batahan	6 683	-	19
3. Koto Balingka	5 569	7	30
4. Sungai Aur	8 858	7	41
5. Lembah Melintang	6 257	91	60
6. Gunung Tuleh	5 758	69	49
7. Talamau	943	51	47
8. Pasaman	19 489	1 201	56
9. Luhak Nan Duo	8 861	118	43
10. Sasak Ranah Pasisie	893	-	16
11. Kinali	6 478	302	46
Pasaman Barat	71 663	1 903	459

Catatan : Data Tahun 2021 tidak tersedia / tahun 2021=2019

Sumber/Source: Badan Pertahanan Nasional (BPN) Kabupaten Pasaman Barat/Regional Office of National Land Board of Pasaman Barat

Tabel
Table 1.1.8

Batas-batas Wilayah Menurut Kecamatan di Kabupaten Pasaman Barat, 2021
Teritorial Boundaries by Subdistrict in Pasaman Barat Regency, 2021

Kecamatan Subdistrict	Sebelah Utara/ <i>North</i>	Sebelah Selatan/ <i>South</i>
(1)	(2)	(3)
1. Sungai Beremas	Ranah Batahan	Laut
2. Ranah Batahan	Sumatera Utara	Sungai Beremas
3. Koto Balingka	Sumatera Utara	Laut
4. Sungai Aur	Lembah Melintang	Laut
5. Lembah Melintang	Sumatera Utara	Koto Balingka, Sungai Aur
6. Gunung Tuleh	Kabupaten Pasaman	Pasaman
7. Talamau	Kabupaten Pasaman	Pasaman
8. Pasaman	Gunung Tuleh, Talamau	Ranah Pasisie
9. Luhak Nan Duo	Kabupaten Pasaman	Ranah Pasisie
10. Sasak Ranah Pasisie	Pasaman	Laut
11. Kinali	Luhak Nan Duo	Kabupaten Agam
Pasaman Barat	Kabupaten Pasaman, Sumatera Utara	Kabupaten Agam

Lanjutan Tabel/*Continued Table 1.1.8*

Kecamatan Subdistrict	Sebelah Timur/ East	Sebelah Barat / North
(1)	(4)	(5)
1. Sungai Beremas	Koto Balingka	Sumatera Utara
2. Ranah Batahan	Koto Balingka	Sumatera Utara
3. Koto Balingka	Lembah Melintang	Ranah Batahan dan Sungai Beremas
4. Sungai Aur	Gunung Tuleh, Pasaman, Sasak Ranah Pasisie	Lembah Melintang
5. Lembah Melintang	Sungai Aur	Koto Balingka
6. Gunung Tuleh	Talamau	Sungai Aur
7. Talamau	Kabupaten Pasaman	Gunung Tuleh
8. Pasaman	Luhak Nan Duo	Sungai Aur
9. Luhak Nan Duo	Kinali	Pasaman
10. Sasak Ranah Pasisie	Luhak Nan Duo	Sungai Aur
11. Kinali	Kabupaten Agam	Laut
Pasaman Barat	Kabupaten Pasaman	Laut

Sumber/Source: Badan Pertahanan Nasional (BPN) Kabupaten Pasaman Barat/Regional Office of National Land Board of Pasaman Barat



2 Pemerintahan *Government*

JUMLAH PNS DI KABUPATEN PASAMAN BARAT
BERDASARKAN JENIS KELAMIN TAHUN 2020



1.554 orang 3.265 orang

BERDASARKAN GOLONGAN TAHUN 2020



PENJELASAN TEKNIS

1. Dalam sejarah pembentukan, Kabupaten Pasaman Barat berdasarkan UU No.38 Tahun 2003 terdiri dari 7 Kecamatan, Kecamatan Sungai Beremas, Ranah Batahan, Lembah Melintang, Gunung Tuleh, Pasaman, Kinali dan Talamau. Tapi berdasarkan Peraturan Daerah No.4 Tahun 2003 terjadi penambahan 4 kecamatan baru, yaitu: Kecamatan Koto Balingka, Sungai Aur, Sasak Ranah Pasisie , dan Luhak Nan Duo.
2. Anggota Dewan Perwakilan Rakyat Daerah (DPRD) dipilih melalui pemilihan umum (pemilu) dan dilantik dalam masa jabatan lima tahun.
3. Susunan pemerintahan Republik Indonesia periode 2014-2020 terdiri dari presiden, wakil presiden, lembaga tinggi Negara, kementerian, setingkat menteri, dan Lembaga Pemerintahan Non Kementrian (LNPK).
4. Lembaga tinggi Negara terdiri dari Majelis Permusyawaratan Rakyat (MPR), Dewan Perwakilan Rakyat (DPR), Badan Pemeriksa Keuangan (BPK), dan Mahkamah Agung (MA), Dewan Perwakilan Daerah (DPD), Mahkamah Konstitusi (MK), dan Komisi Yudisial (KY).
5. Bupati dalam menjalankan tugasnya dibantu oleh seorang wakil dimana dalam hal ini disebut

TECHNICAL NOTES

1. *Pasaman Barat Regency born by decision of Parliament No. 38 at 2003 comprises 7 district, Sungai Beremas District, Ranah Batahan District, Lembah Melintang Subdistrict, Gunung Tuleh Subdistrict, Pasaman Subdistrict, Kinali Subdistrict, and Talamau Subdistrict. But based on by decision of Regional Law No. 4 at 2003, increased 4 new Subdistrict, Koto Balingka, Sungai Aur, Sasak Ranah Pasisie and Luhak Nan Duo Subdistrict.*
2. *Regional House of Representatives (DPRD) members are elected through a general election and appointed for a five years membership.*
3. *The government structure of the Republic of Indonesia period 2014-2020 consists of president, vice president, state supreme agencies, ministries, ministerial level institutions, and non-ministerial institutions.*
4. *State supreme Agencies consist of The People's Consultative Assembly, The House of Representative, The Audit Board of the Republic of Indonesia, Supreme Court, Local Councils, Constitutional Court, an Judicial Commision.*
5. *Regent in proceeding the obligation have an assistant in this case to be called as vice regent. Regent and*

wakil bupati. Bupati dan wakil bupati dipilih dalam pemilihan umum daerah yang berlangsung tiap lima tahun sekali.

6. Sekretariat daerah dipimpin oleh sekretaris daerah. Tugas sekretaris daerah adalah membantu kepala daerah dalam menyusun kebijakan dan mengordinasikan dinas daerah dan lembaga teknis daerah.
7. Dinas di Kabupaten Pasaman Barat terdiri atas Dinas Kepemudaan dan Olah Raga, Dinas Kesehatan, Dinas Koperasi Usaha Kecil dan Menengah, Dinas Lingkungan Hidup, Dinas Pariwisata, Dinas Pekerjaan Umum dan Penataan Ruang, Dinas Pendidikan dan Kebudayaan, Dinas Pengendalian Penduduk dan Keluarga Berencana, Pemberdayaan Perempuan dan Perlindungan Anak, Dinas Perhubungan, Dinas Perikanan, Dinas Perkebunan, Dinas Sosial, Dinas Tanaman Pangan Hortikultura dan Peternakan, Dinas tenaga Kerja, Dinas Penanaman Modal dan pelayanan Perizinan Terpadu Satu Pintu, Dinas Pemberdayaan Masyarakat dan Nagari, Dinas Komunikasi dan Informatika, Dinas Perumahan dan Kawasan Permukiman, Dinas Kependudukan dan Pencatatan Sipil dan Dinas Ketahanan Pangan, Dinas Kearsipan dan Perpustakaan.

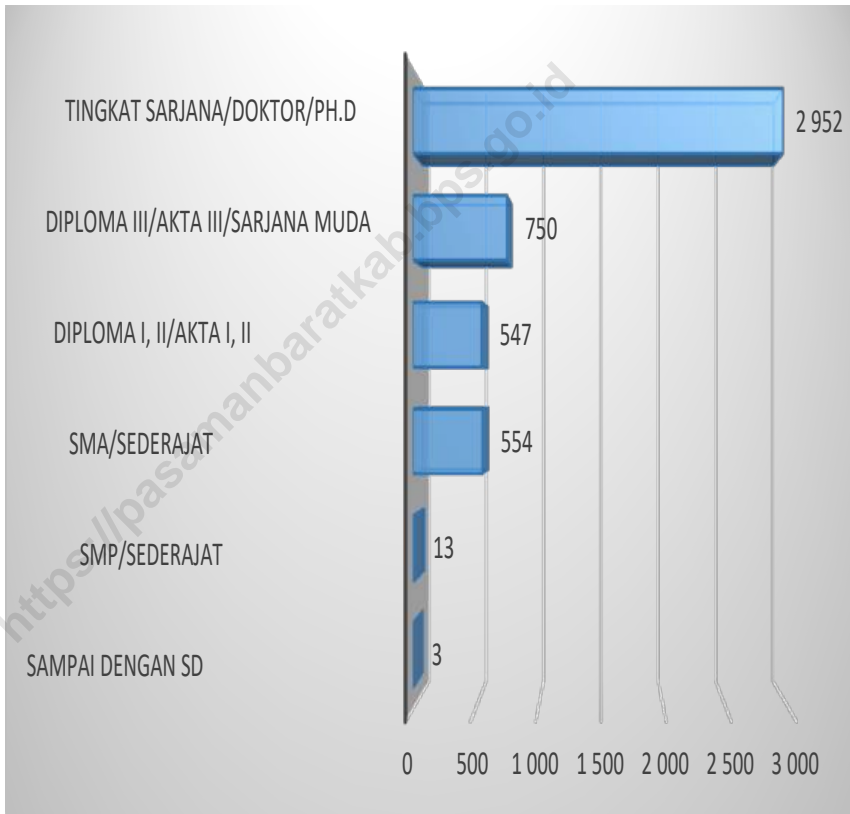
vice regent were elected in a regional-general election occurred every five years.

6. *Regional secretariat led by district secretary. Task is to assist the regional secretary in the regional head offices develop policies and coordinate local and regional technical institutions.*
7. *The Office in Pasaman Barat Regency consists of the Youth and Sports Department, the Health Office, the Office of Small and Medium Enterprises Cooperatives, the Office of the Environment, the Office of Tourism, the Office of Public Works and Spatial Planning, the Office of Education and Culture, the Office of Population Control and Family Planning for Women's Empowerment and Child Protection, Transportation Agency, Fisheries Service, Plantation Service, Social Service, Horticulture and Animal Husbandry Service, Labor Agency, Investment Agency and One Door Integrated Licensing Service, Community and Nagari Empowerment Service, Communication and Information Service, Housing Service and Settlement Areas, the Population and Civil Registry Office and the Food Security Office, the Archives and Library Office.*

8. Badan di Kabupaten Pasaman Barat terdiri dari Badan Aset dan Pendapatan Daerah, Badan Pengelolaan Keuangan Daerah, Badan Perencanaan Pembangunan Daerah, Badan Kepegawaian dan Pengembangan Sumber Daya Manusia, Badan Kesatuan Bangsa dan Politik, dan Badan Penanggulangan Bencana Daerah.
 9. Kecamatan merupakan bagian dari wilayah kabupaten. Kecamatan dipimpin oleh seorang camat. Wilayah kecamatan terdiri atas beberapa desa/nagari.
 10. Kantor Kecamatan Terdiri dari Kecamatan Sungai Beremas, Kecamatan Ranah Batahan, Kecamatan Koto Balingka, Kecamatan Sungai Aur, Kecamatan Lembah Melintang, Kecamatan Gunung Tuleh, kecamatan Talamau, Kecamatan Pasaman, Kecamatan Luhak Nan Duo, Kecamatan Sasak Ranah Pasisie dan Kecamatan Kinali
 11. Wilayah Nagari merupakan bagian dari wilayah kecamatan, yang terdapat di wilayah kabupaten.
8. *Agencies in Pasaman Barat Regency consist of Regional Asset and Revenue Agency, Regional Financial Management Agency, Regional Development Planning Agency, Human Resources and Human Resources Development Agency, National Unity and Politics Agency, and Regional Disaster Management Agency.*
 9. *Sub Districts are part of the regency. Sub districts headed by camat Sub districts composed of several villages / wards.*
 10. *Subdistrict in Pasaman Barat Regency consist of Sungai Beremas Subdistrict, Ranah Batahan Subdistrict, Koto Balingka Subdistrict, Sungai Aur Subdistrict, Lembah Melintang Subdistrict, Gunung Tuleh Subdistrict, Pasaman Subdistrict, Luhak Nan Duo Subdistrict, Sasak Ranah Pasisie Subdistrict, and Kinali Subdistrict.*
 11. *Nagari / Village part of the sub district in the regency*

Gambar
Figures 2.1

Jumlah Pegawai Negeri Sipil Menurut Tingkat Pendidikan di Kabupaten Pasaman Barat, 2020
Number of Civil Servants by Hierarchy and Sex in Pasaman Barat Regency, 2020



Sumber/Source : Badan Kepegawaian dan Pengembangan SDM Kabupaten Pasaman Barat / Human Resources Official and Development Affairs Boards Of Pasaman Barat

Gambar 2.2
Figures

Target Penerimaan PBB Menurut Kecamatan di Kabupaten Pasaman Barat, 2020
Target of Taxes of Land by Subdistrict in Pasaman Barat Regency, 2020



Sumber/Source : Badan Aset dan Pendapatan Daerah Kabupaten Pasaman Barat / Assets and Financial Regional Service of Pasaman Barat Regency

2.1 WILAYAH ADMINISTRATIF ADMINISTRATIVE AREA

Tabel 2.1.1 Jumlah Desa¹/Kelurahan Menurut Kecamatan di Kabupaten Pasaman Barat, 2017–2021
Table 2.1.1 Number of Villages¹/Kelurahan in Pasaman Barat Regency by Subdistrict, 2017–2021

Kecamatan Subdistrict	2017	2018	2019	2020	2021
(1)	(2)	(3)	(4)	(5)	(6)
1. Sungai Beremas	1	1	1	1	1
2. Ranah Batahan	2	2	2	2	2
3. Koto Balingka	1	1	1	1	1
4. Sungai Aur	1	1	1	1	1
5. Lembah Melintang	1	1	1	1	1
6. Gunung Tuleh	2	2	2	2	2
7. Talamau	3	3	3	3	3
8. Pasaman	3	3	3	3	3
9. Luhak Nan Duo	2	2	2	2	2
10. Sasak Ranah Pasisie	1	1	1	1	1
11. Kinali	2	2	2	2	2
Kabupaten Pasaman Barat	19	19	19	19	19

Sumber/Source: Bagian Pemerintahan Sekretariat Daerah Kab. Pasaman Barat / Division of Arrange Governance of Pasaman Barat

Tabel
Table 2.1.2

Jumlah Jorong Menurut Kecamatan di Kabupaten Pasaman Barat, 2017–2021
Number of Villages by Subdistrict in Pasaman Barat Regency, 2017–2021

Kecamatan Subdistrict	2017	2018	2019	2020	2021
(1)	(2)	(3)	(4)	(5)	(6)
1. Sungai Beremas	15	15	15	15	15
2. Ranah Batahan	30	30	30	30	30
3. Koto Balingka	26	26	26	26	26
4. Sungai Aur	22	22	22	22	22
5. Lembah Melintang	16	16	16	16	16
6. Gunung Tuleh	20	20	20	20	20
7. Talamau	20	20	20	20	20
8. Pasaman	23	23	23	23	23
9. Luhak Nan Duo	14	14	14	14	14
10. Sasak Ranah Pasisie	11	11	11	11	11
11. Kinali	19	19	19	19	19
Kabupaten Pasaman Barat	216	216	216	216	216

Sumber/Source: Bagian Pemerintahan Sekretariat Daerah Kab. Pasaman Barat / Division of Arrange Governance of Pasaman Barat

Tabel
Table 2.1.3

Daftar Bupati Kabupaten Pasaman Barat
Regent List Of Pasaman Barat Regency

Nama Bupati Regent Name	Masa Jabatan Length of Service
(1)	(2)
DARWIS TARAM DT. TUMANGGUNG	1946 - 1947
BASRAH LUBIS	1947 - 1949
SUTAN BHRUMSYAH	1950 - 1951
AM JALALUDDIN	1 951
SYAHBUDDIN LATIF DT. BUNGSU	1951 - 1954
A. MUIN DT. RANGKAYO MARAJU	1954 - 1955
MARAH AMIR	1955 - 1958
JOHAN RIFA'I	1958 - 1965
BONGAR SUTAN PULUNGAN, SH	1965 - 1966
Drs. Z A I N O E N	1966 - 1975
Drs. SARUJI ISMAEL	1975 - 1985
RAJUDDIN NUH, SH	1985 - 1990
H. TAUFIK MARTHA	1990 - 2000
Drs. H. BAHARUDDIN R.	2000 - 2003
Drs.ZAMBRI	2004 - 2005
H. SOFYAN, SH	2005
Drs. H. SYAHIRAN, M.M	2005 - 2010
Drs. H. BAHARUDDIN R, MM	2010 - 2016
Drs. H. SYAHIRAN, M.M	2016 - 2019
H. YULIANTO, S.H., M.M.	2019 - 2021
H. Hamsuardi, S.Ag	2021 - sekarang

Catatan/Note: No. 1 - 14 Ketika Masih Bergabung dengan Kabupaten Pasaman/ No.1-14 when still join with Pasaman Regency
Sumber/Source: Bagian Pemerintahan Sekretariat Daerah Kab. Pasaman Barat / Division of Arrange Governance of Pasaman Barat

2.2 DEWAN PERWAKILAN RAKYAT DAERAH THE REGIONAL HOUSE OF REPRESENTATIVE

Tabel 2.2.1 **Jumlah Anggota Dewan Perwakilan Rakyat Daerah Menurut Partai Politik dan Jenis Kelamin di Kabupaten Pasaman Barat, 2020**
Number of Regional House of Representative's Members by Political Parties and Sex in Pasaman Barat Regency, 2020

Partai Politik Political Parties	Laki-laki Male	Perempuan Female	Jumlah Total
(1)	(2)	(3)	(4)
Partai Golongan Karya (Partai Golkar)	5	-	5
Partai Demokrat	5	1	6
Partai Demokrasi Indonesia Perjuangan (PDI-P)	3	1	4
Partai Gerakan Indonesia Raya (GERINDRA)	7	-	7
Partai Amanat Nasional (PAN)	4	-	4
Partai Persatuan Pembangunan (PPP)	2	-	2
Partai Nasional Demokrat (Nasdem)	3	-	3
Partai Keadilan Sejahtera (PKS)	3	-	3
Partai Hati Nurani Rakyat (Hanura)	1	1	2
Partai Kebangkitan Bangsa (PKB)	2	-	2
Partai Bulan Bintang (PBB)	1	-	1
Partai Persatuan Indonesia (Perindo)	1	-	1
Jumlah/Total	37	3	40

Sumber/Source: Sekretariat DPRD Kabupaten Pasaman Barat / Representative Secretary of Pasaman Barat Regency

Tabel
Table 2.2.2

Jumlah Anggota Dewan Perwakilan Rakyat Daerah Menurut Tingkat Pendidikan di Kabupaten Pasaman Barat, 2020
Number of Regional House of Representative's Members by Educational Level and Sex in Pasaman Barat Regency, 2020

Tingkat Pendidikan Level Education	Laki-laki Male	Perempuan Female	Jumlah Total
(1)	(2)	(3)	(4)
Sampai dengan SMA <i>Up to Senior High School</i>	12	1	13
Diploma <i>Diploma</i>	-	-	-
S1 / D4	21	2	23
S2	4	-	4
S3	-	-	-
Jumlah/Total	37	3	40

Sumber/Source: Sekretariat DPRD Kabupaten Pasaman Barat / Representative Secretary of Pasaman Barat Regency

Tabel
Table 2.2.3

**Jumlah Anggota Dewan Perwakilan Rakyat Daerah
Menurut Kelompok Umur di Kabupaten Pasaman Barat,
2020**
*Number of Regional House of Representative's Members by
Age Group and Sex in Pasaman Barat Regency, 2020*

Kelompok Umur Age Group	Laki-laki Male	Perempuan Female	Jumlah Total
(1)	(2)	(3)	(4)
20 - 34	4	2	6
35 - 44	7	-	7
45 - 54	20	1	21
55 - 64	5	-	5
65+	1	-	1
Jumlah/Total	37	3	40

Sumber/Source: Sekretariat DPRD Kabupaten Pasaman Barat / Representative Secretary of Pasaman Barat Regency

Tabel
Table 2.2.4

Jumlah Anggota Dewan Perwakilan Rakyat Daerah Menurut Agama di Kabupaten Pasaman Barat, 2020
Number of Regional House of Representative's Members by Religion and Sex in Pasaman Barat Regency, 2020

Agama religion	Laki-laki Male	Perempuan Female	Jumlah Total
(1)	(2)	(3)	(4)
<i>Islam</i>	37	3	40
<i>Kristen</i>	-	-	-
Hindu	-	-	-
Budha	-	-	-
Lainnya	-	-	-
Jumlah/Total	37	3	40

Sumber/Source: Sekretariat DPRD Kabupaten Pasaman Barat / Representative Secretary of Pasaman Barat Regency

Tabel
Table 2.2.5

**Daftar Nama Ketua Dewan Perwakilan Rakyat Daerah
Kabupaten Pasaman Barat
Regional House of Representative's Chairman Of Pasaman
Barat Regency**

Nama Name	Masa Jabatan Length of Service
(1)	(2)
1. a. H. ABDUL LATIF	1950 - 1957
b. R U S L I	Dewan Pemerintah Kabupaten
c. SYAMSUAR THAIB	
d. MARAH MANSUR	
e. R U S L I	
f. DT. BANDA HARO BASA	
2. H. DARUS AMIN	1957 - 1965
3. IDRIS DAUD	1966 - 1977
4. S A R I D I N	1977 - 1981
5. AHMAD JUNAIRI	1981 - 1982
6. Drs. MASRIL PAYAN	1985 - 1987
7. Drs. H. DJUFRI HADI	1987 - 1992
8. Drs. AMRAN ZAI	1992 - 1997
9. Drs. KOHIRMAN	1997 - 1999
10. SUDIRMAN, S	1999 - 2003
11. ASGUL, SE, MM	2003 - 2004
12. ANTONIUS, SH	2004 - 2009
13. YULIANTO, SH	2009 - 2012
14. H. DALIYUS, K, S, Si, MM	2012 - 2014
15. PARIZAL HAFNI, ST	2014 - 2020
	2020 - Sekarang

Catatan/Note: No. 1 - 10 Ketika Masih Bergabung dengan Kabupaten Pasaman/ No.1-10 when still join with Pasaman Regency

Sumber/Source: Sekretariat DPRD Kabupaten Pasaman Barat / Representative Secretary of Pasaman Barat Regency

Tabel
Table 2.2.6

Produk DPRD Menurut Jenisnya di Kabupaten Pasaman Barat, 2020
The product of Council Decisions by Type in Pasaman Barat Regency in Pasaman Barat Regency, 2020

Jenis Produk Type of Product	Jumlah Total
(1)	(4)
Peraturan daerah	6
Keputusan DPRD	2
Keputusan Pimpinan DPRD	-
Keputusan Daerah	-
Rekomendasi / Nota Persetujuan	2
Rapat Paripurna	60
Paripurna Istimewa	2
Rapat Badan Musyawarah	16
Rapat Badan Anggaran	15
Rapat Panitia Khusus	10
Rapat Komisi	
- Komisi I	30
- Komisi II	25
- Komisi III	20
- Komisi IV	20
Rapat Gabungan	25
Rapat Kerja	
- Komisi I	20
- Komisi II	20
- Komisi III	20
- Komisi IV	20

Sumber/Source: Sekretariat DPRD Kabupaten Pasaman Barat / Representative Secretary of Pasaman Barat Regency

Tabel
Table 2.2.7

Jumlah Surat Keputusan (SK) Bupati yang Ditetapkan Menurut Periode Bulan di Kabupaten Pasaman Barat, 2021

Number of Regent Decree (SK) Determined by Month Period in Pasaman Barat Regency, 2021

Bulan Month	Jumlah Total
(1)	(4)
1. Januari	71
2. Februari	41
3. Maret	72
4. April	69
5. Mei	38
6. Juni	77
7. Juli	40
8. Agustus	43
9. September	70
10. Oktober	79
11. November	64
12. Desember	103
Jumlah/Total	767

Sumber/Source: Bagian Hukum Sekretariat Daerah Kab. Pasaman Barat / Division Law of Arrange Governance of Pasaman Barat

Tabel
Table 2.2.8

Daftar Peraturan Daerah yang ditetapkan di Kabupaten Pasaman Barat, 2020
List of Stipulated Regional Regulations in Pasaman Barat Regency, 2020

Nomor Peraturan Daerah Regional Regulation Number	Tanggal pengundangan Regulation Date	Judul Peraturan Daerah Title of Regional Regulation
(1)	(2)	(3)
1 Tahun 2020	12 Agustus 2020	Pertanggungjawaban APBD TA 2019
2 Tahun 2020	9 September 2020	Penyelenggaraan Perpustakaan
3 Tahun 2020	9 September 2020	Perusahaan Umum Daerah Air Minum Tirta Gemilang Kab. Pasaman Barat
4 Tahun 2020	2 November 2020	APBD P TA 2020
5 Tahun 2020	14 Desember 2020	Kawasan Tanpa Asap Rokok
6 Tahun 2020	30 Desember 2020	APBD 2022

Sumber/Source: Bagian Hukum Sekretariat Daerah Kab. Pasaman Barat / *Division Law of Arrange Governance of Pasaman Barat*

Tabel
Table 2.2.9

Daftar Peraturan Bupati yang ditetapkan di Kabupaten Pasaman Barat, 2020
List of stipulated Regent Regulations in Pasaman Barat Regency, 2020

Nomor Peraturan Bupati Regent Regulation Number	Tanggal pengundangan Regulation Date	Judul Peraturan Bupati Title of Regent Regulation
(1)	(2)	(3)
1 Tahun 2020	31 Januari 2020	Pedoman Penyusunan APB Nagari TA 2020
2 Tahun 2020	31 Januari 2020	Tata Cara Pembagian dan Penetapan Rincian Dana Desa Setiap Nagari Di Kabupaten Pasaman Barat TA 2020
3 Tahun 2020	31 Januari 2020	Standar Biaya Pemerintahan Nagari
4 Tahun 2020	31 Januari 2020	Tata Cara Pengadaan Barang/Jasa di Nagari
5 Tahun 2020	31 Januari 2020	Standar Operasional Prosedur Pelayanan Perizinan dan Non Perizinan pada DPMPSTP
6 Tahun 2020	10 Februari 2020	Perubahan atas Perbup 59 Tahun 2019 tentang Standar Biaya
7 Tahun 2020	26 Februari 2020	Penggunaan Sertifikat Elektronik
8 Tahun 2020	11 Maret 2020	Pengadaan Barang dan/atau jasa BLUD UPT Puskesmas di Kabupaten Pasaman Barat
9 Tahun 2020	19 Maret 2020	Pedoman Pelaksanaan DAK Non Fisik bidang Kesehatan Pelayanan Jaminan Persalinan Tahun 2020 di Kabupaten Pasaman Barat
10 Tahun 2020	19 Maret 2020	Perubahan atas Perbup 15 Tahun 2018 tentang Peraturan Pelaksanaan Perda Nomor 8 Tahun 2017 tentang Hak Keuangan dan Administratif Pimpinan dan Anggota DPRD Kab. Pasbar
11 Tahun 2020	20 Maret 2020	Mekanisme Penyaluran dan Pertanggungjawaban dana transfer dari Kas daerah ke Kas Pemerintah Nagari
12 Tahun 2020	20 Maret 2020	Tata Cara Pelayanan Penanganan Pengaduan Tindak Kekerasan terhadap Perempuan dan Anak
13 Tahun 2020	20 Maret 2020	Rencana Aksi Daerah Pengarusutamaan Gender Kab. Pasbar Tahun 2020

Lanjutan Tabel/*Continued Table 2.2.9*

Nomor Peraturan Bupati Regent Regulation Number	Tanggal pengundangan Regulation Date	Judul Peraturan Bupati Title of Regent Regulation
(1)	(2)	(3)
14 Tahun 2020	20 Maret 2020	Pedoman pelaksanaan Pemilihan Anggota Bamus Nagari
15 Tahun 2020	8 April 2020	Petunjuk Teknis Pelaksanaan Kegiatan Pembangunan dan Pemberdayaan Masyarakat Nagari di Kabupaten Pasaman Barat
16 Tahun 2020	8 April 2020	Perubahan Penjabaran APBD
16.a Tahun 2020	8 April 2020	Penunjukan Pelaksanaan Pemberdayaan Tenaga Kerja Mandiri
17 Tahun 2020	17 April 2020	Kriteria Pemberian Bantuan Dampak Covid-19
18 Tahun 2020	15 April 2020	Penggunaan DAK Non Fisik Bantuan Operasional Penyelenggaraan PAUD dan Pendidikan Kesehatan di Kab. Pasbar
19 Tahun 2020	5 Mei 2020	Penerimaan Peserta Didik Baru pada Taman Kanak-Kanak, Sekolah Dasar, Sekolah Menengah Pertama Tahun Pelajaran 2020/2022
20 Tahun 2020	8 Mei 2020	Perubahan Penjabaran APBD TA 202
21 Tahun 2020	11 Mei 2020]	RKPD
22 Tahun 2020	11 Mei 2020]	Pedoman Pengembangan Budaya Kerja Aparatur Sipil Negara di Lingkungan Pemkab Pasbar
23 Tahun 2020	11 Mei 2020]	Pembangunan Zona Integritas Menuju Wilayah Bebas dari Korupsi Menuju Wilayah Birokrasi Bersih dan Melayani di Lingkungan Pemkab Pasbar
24 Tahun 2020	11 Mei 2020]	Pelaksanaan Persandian untuk Pengamanan Informasi di Pemerintah Daerah Kab. Pasbar
25 Tahun 2020	14 Mei 2020	Juknis Pemberian THR kepada PNS, Pegawai Non PNS dan Pegawai lainnya yang bersumber dari APBD

Lanjutan Tabel/Continued Table 2.2.9

Nomor Peraturan Bupati Regent Regulation Number	Tanggal pengundangan Regulation Date	Judul Peraturan Bupati Title of Regent Regulation
(1)	(2)	(3)
26 Tahun 2020	15 Mei 2020	Perubahan Kedua Perbup Nomor 57 Tahun 2019 tentang Standar Biaya Pemkab Pasbar TA. 2020
27 Tahun 2020	15 Mei 2020	Perubahan atas Perbup Pasbar Nomor 128 tahun 2019 tentang Tata Cara Pembagian dan Penetapan Rincian Dana Nagari setiap Nagari di Kab. Pasbar
28 Tahun 2020	15 Mei 2020	Pedoman Penanganan Benturan Kepentingan di Lingkungan Pemkab Pasbar
29 Tahun 2020	15 Mei 2020	Pedoman Penanganan Pengaduan Masyarakat oleh Aparat Pengawas Internal Pemerintah pada Inspektorat Kab. Pasbar
30 Tahun 2020	15 Mei 2020	Pedoman Pelaksanaan Sistem Penanganan Pengaduan (Whistle Blowing System) Tindak Pidana Korupsi di Lingkungan Pemkab Pasbar
31 Tahun 2020	18 Mei 2020	Pedoman Pengelolaan Keuangan Nagari
32 Tahun 2020	8 Juni 2020	Perubahan atas Perbup Nomor 3 Tahun 2020 tentang Standar Biaya Pemerintahan Nagari di Kab. Pasbar TA. 2020
33 Tahun 2020	8 Juni 2020	Petunjuk Teknis Penggunaan Dana Alokasi Khusus Non Fisik bidang Kesehatan di Kab. Pasbar Tahun 2020
34 Tahun 2020	10 Juni 2020	Pedoman Pembangunan Agen Perubahan Reformasi Birokrasi di Lingkungan Pemkab Pasbar
35 Tahun 2020	18 Juni 2020	Pelaksanaan Tatanan Norma Baru Produktif dan Aman Corona Virus Disease 2019 (Covid-19) bagi ASN di Lingkungan Pemkab Pasbar
36 Tahun 2020	3 Juli 2020	Petunjuk teknis pengkajian kebutuhan Pasca Bencana
37 Tahun 2020	6 Juli 2020	RKPD Tahun 2022

Lanjutan Tabel/*Continued Table 2.2.9*

Nomor Peraturan Bupati Regent Regulation Number	Tanggal pengundangan Regulation Date	Judul Peraturan Bupati Title of Regent Regulation
(1)	(2)	(3)
40 Tahun 2020	10 Juli 2020	Perubahan atas Perbup Pasbar Nomor 2 Tahun 2020 tentang Tata Cara Pembagian dan Penetapan Rincian Dana Desa Setiap Nagari Di Kabupaten Pasaman Barat TA 2020
41 Tahun 2020	13 Juli 2020	Perubahan ke-3 Penjabaran APBD
42 Tahun 2020	20 Juli 2020	Mekanisme Pengendalian Pelaporan Pelaksanaan Program/kegiatan di Lingkungan Pemkab Pasbar
43 Tahun 2020	5 Agustus 2020	Perubahan RKPd 2020
44 Tahun 2020	6 Agustus 2020	Rencana Kerja Pemerintah Daerah
45 Tahun 2020	10 Agustus 2020	Petunjuk Teknis Pelaksanaan Pemberian Gaji atau Penghasilan ke-13 Tahun 2020 kepada PNS dan Pegawai Non PNS di Lingkungan Pemkab Pasbar
46 Tahun 2020	12 Agustus 2020	Penjabaran Pertanggungjawaban APBD TA 2019
47 Tahun 2020	26 Agustus 2020	Perubahan atas Perbup Nomor 35 Tahun 2014 tentang Penetapan Harga Satuan Listrik Pajak Penerangan Jalan
48 Tahun 2020	26 Agustus 2020	Lembaga Kemasyarakatan Nagari di Kabupaten Pasaman Barat
49 Tahun 2020	1 September 2020	Pemanfaatan Dana Pendapatan Badan Layanan Umum Daerah UPT Puskesmas di Kab. Pasbar
50 Tahun 2020	3 September 2020	Perubahan atas Perbup Pasbar Nomor 35 Tahun 2014 tentang Penetapan Harga Satuan Listrik/Tarif Dasar Listrik Pajak Penerangan Jalan yang berasal dari bukan PLN
51 Tahun 2020	3 September 2020	Petunjuk Penyelenggaraan bangunan gedung
52 Tahun 2020	4 September 2020	Rincian Peta Jabatan Organisasi Perangkat Daerah di Lingkungan Pemkab Pasbar

Lanjutan Tabel/*Continued Table 2.2.9*

Nomor Peraturan Bupati Regent Regulation Number	Tanggal pengundangan Regulation Date	Judul Peraturan Bupati Title of Regent Regulation
(1)	(2)	(3)
53 Tahun 2020	4 September 2020	Kode Etik Pengelola Pengadaan Barang dan Jasa di Lingkungan Pemerintah Kab. Pasbar
54 Tahun 2020	10 September 2020	Petunjuk Pelaksanaan Hibah Pengembangan Ternak kepada Masyarakat Kab. Pasbar
55 Tahun 2020	25 September 2020	Standar Pelayanan Minimal Penyelenggaraan Pendidikan Anak Usia Dini
56 Tahun 2020	25 September 2020	Pedoman Pengelolaan Keuangan Badan Layanan Umum Daerah Unit Pelaksana Teknis Puskesmas Kab. Pasbar
57 Tahun 2020	25 September 2020	Tupoksi Dewan Pengawas Perusahaan Umum Daerah Air Minum Tirta Gemilang Kab. Pasbar
58 Tahun 2020	25 September 2020	Standar Biaya TA 2022
59 Tahun 2020	2 November 2020	APBDP TA 2020
61 Tahun 2020	7 Desember 2020	Perubahan kedua atas Perbup Nomor 128 Tahun 2019 tentang Tata Cara Pembagian dan Penetapan Rincian Dana Nagari setiap Nagari di Kab. Pasbar TA 2020
62 Tahun 2020	7 Desember 2020	Tata Cara Pembagian dan Penetapan Rincian Dana Nagari setiap Nagari di Kab. Pasbar
63 Tahun 2020	8 Desember 2020	Jadwal Retensi Arsip Fasilitasi dan Substansi Urusan Hukum, Urusan Pengadaan, Urusan pemerintahan daerah, Urusan PU dan Perumahan
64 Tahun 2020	14 Desember 2020	Pedoman Penyusunan APB Nagari TA 2022
66 Tahun 2020	22 Desember 2020	Standar Pelayanan Minimal Nagari
67 Tahun 2020	22 Desember 2020	Pemberian Tambahan Penghasilan Pegawai Negeri Sipil di Lingkungan Pemkab Pasbar
70 Tahun 2020	30 Desember 2020	Penjabaran APBD Tahun 2022
71 Tahun 2020	30 Desember 2020	Satu Data Indonesia Tingkat Kab. Pasbar

Sumber/Source: Bagian Hukum Sekretariat Daerah Kab. Pasaman Barat / *Division Law of Arrange Governance of Pasaman Barat*

2.3 SUMBER DAYA MANUSIA HUMAN RESOURCES

Tabel 2.3.1 **Jumlah Pegawai Negeri Sipil Menurut Jabatan dan Jenis Kelamin di Kabupaten Pasaman Barat, Desember 2020 dan Desember 2021**
Table 2.3.1 **Number of Civil Servants by Occupation and Sex in Pasaman Barat Regency, Desember 2020 dan Desember 2021**

Jabatan Occupation	Laki-laki Male	2020		Jumlah Total
		Perempuan Female		
(1)	(2)	(3)		(4)
Fungsional Tertentu Specific Functional	766	2 659		3 425
Fungsional Umum Staf General Functional	346	299		645
Struktural/Structural	442	307		749
Eselon V/5th Echelon	-	-		-
Eselon IV/4th Echelon	285	263		548
Eselon III/3rd Echelon	131	38		169
Eselon II/2nd Echelon	26	6		32
Eselon I/1st Echelon	-	-		-
Jumlah/Total	1 554	3 265		4 819

Lanjutan Tabel/*Continued Table 2.3.1*

Jabatan <i>Occupation</i>	2021		Jumlah <i>Total</i>
	Laki-laki <i>Male</i>	Perempuan <i>Female</i>	
(1)	(5)	(6)	(7)
Fungsional Tertentu <i>Specific Functional</i>	737	2 582	3 319
Fungsional Umum <i>Staf General Functional</i>	351	299	650
Struktural/ <i>Structural</i>	389	288	677
Eselon V/5th Echelon	-	-	-
Eselon IV/4th Echelon	239	240	479
Eselon III/3rd Echelon	127	45	172
Eselon II/2nd Echelon	23	3	26
Eselon I/1st Echelon	-	-	-
Jumlah/<i>Total</i>	1 554	3 265	4 819

Sumber/*Source*: Badan Kepegawaian dan Pengembangan SDM Kabupaten Pasaman Barat / *Human Resources Official and Development Affairs Boards Of Pasaman Barat*

Tabel
Table 2.3.2

Jumlah Pegawai Negeri Sipil Menurut Tingkat Pendidikan dan Jenis Kelamin di Kabupaten Pasaman Barat, Desember 2020 dan Desember 2021
Number of Civil Servants by Educational Level and Sex in Pasaman Barat Regency, December 2020 and December 2021

Tingkat Pendidikan <i>Educational Level</i>	2020		Jumlah <i>Total</i>
	Laki-laki <i>Male</i>	Perempuan <i>Female</i>	
(1)	(2)	(3)	(4)
Sampai dengan SD <i>Up to Primary School</i>	3	-	3
SMP/Sederajat <i>General Vocational Junior High School</i>	11	2	13
SMA/Sederajat <i>General/Vocational Senior High School</i>	282	272	554
Diploma I, II/Akta I, II <i>Diploma I, II/Akta I, II</i>	109	438	547
Diploma III/Akta III/Sarjana Muda <i>Diploma III/Akta III/Bachelor</i>	123	627	750
Tingkat Sarjana/Doktor/Ph.D <i>University Graduates</i>	1 026	1 926	2 952
Jumlah/Total	1 554	3 265	4 819

Lanjutan Tabel/*Continued Table 2.3.2*

Tingkat Pendidikan <i>Educational Level</i>	2021		
	Laki-laki <i>Male</i>	Perempuan <i>Female</i>	Jumlah <i>Total</i>
(1)	(2)	(3)	(4)
Sampai dengan SD <i>Up to Primary School</i>	3	1	4
SMP/Sederajat <i>General Vocational Junior High School</i>	8	1	9
SMA/Sederajat <i>General/Vocational Senior High School</i>	235	181	416
Diploma I, II/Akta I, II <i>Diploma I, II/Akta I, II</i>	77	200	277
Diploma III/Akta III/Sarjana Muda <i>Diploma III/Akta III/Bachelor</i>	115	573	688
Tingkat Sarjana/Doktor/Ph.D <i>University Graduates</i>	1 039	2 213	3 252
Jumlah/Total	1 477	3 169	4 646

Sumber/Source: Badan Kepegawaian dan Pengembangan SDM Kabupaten Pasaman Barat / *Human Resources Official and Development Affairs Boards Of Pasaman Barat*

Tabel
Table 2.3.3**Jumlah Pegawai Negeri Sipil Menurut Tingkat
Kepangkatan dan Jenis Kelamin di Kabupaten Pasaman
Barat, Desember 2020 dan Desember 2021**
*Number of Civil Servants by Hierarchy and Sex in Pasaman
Barat Regency, December 2020 and December 2021*

Pangkat/Golongan/Ruang Hierarchy	2020		
	Laki-laki Male	Perempuan Female	Jumlah Total
(1)	(2)	(3)	(4)
1. I/A (Juru Muda)	1	-	1
2. I/B (Juru Muda Tingkat I)	-	-	-
3. I/C (Juru)	1	1	2
4. I/D (Juru Tingkat I)	1	1	2
Golongan I	3	2	5
5. II/A (Pengatur Muda)	37	35	72
6. II/B (Pengatur Muda Tingkat I)	39	30	69
7. II/C (pengatur)	84	225	309
8. II/D (Pengatur Tingkat I)	76	60	136
Golongan II	236	350	586
9. III/A (Penata Muda)	204	606	810
10. III/B (Penata Muda Tingkat I)	150	490	640
11. III/C (Penata)	240	615	855
12. III/D (Penata Tingkat I)	242	453	695
Golongan III	836	2 164	3 000
13. IV/A (Pembina)	339	490	829
14. IV/B (Pembina Tingkat I)	114	257	371
11. IV/C (Pembina Utama Muda)	26	2	28
12. IV/D (Pembina Utama Madya)	-	-	-
13. IV/E (Pembina Utama)	-	-	-
Golongan IV	479	749	1 228
Jumlah/Total	1 554	3 265	4 819

Lanjutan Tabel/*Continued Table 2.3.3*

Pangkat/Golongan/Ruang <i>Hierarchy</i>	2021		
	Laki-laki <i>Male</i>	Perempuan <i>Female</i>	Jumlah <i>Total</i>
(1)	(2)	(3)	(4)
1. I/A (Juru Muda)	-	1	1
2. I/B (Juru Muda Tingkat I)	-	-	-
3. I/C (Juru)	1	1	2
4. I/D (Juru Tingkat I)	4	-	4
Golongan I	5	2	7
5. II/A (Pengatur Muda)	36	25	61
6. II/B (Pengatur Muda Tingkat I)	28	22	50
7. II/C (pengatur)	70	80	150
8. II/D (Pengatur Tingkat I)	80	165	245
Golongan II	214	292	506
9. III/A (Penata Muda)	245	668	913
10. III/B (Penata Muda Tingkat I)	147	344	491
11. III/C (Penata)	212	627	839
12. III/D (Penata Tingkat I)	231	518	749
Golongan III	835	2 157	2 992
13. IV/A (Pembina)	285	452	737
14. IV/B (Pembina Tingkat I)	111	262	373
11. IV/C (Pembina Utama Muda)	26	4	30
12. IV/D (Pembina Utama Madya)	1	-	1
13. IV/E (Pembina Utama)	-	-	-
Golongan IV	423	718	1 141
Jumlah/Total	1 477	3 169	4 646

Sumber/Source: Badan Kepegawaian dan Pengembangan SDM Kabupaten Pasaman Barat / *Human Resources Official and Development Affairs Boards Of Pasaman Barat*

Tabel
Table 2.3.4**Jumlah Pegawai Negeri Sipil Menurut Dinas/Instansi
Pemerintah dan Jenis Kelamin di Kabupaten Pasaman
Barat, 2021**
*Number of Civil Servants by Institution and Sex in Pasaman
Barat Regency, 2021*

Dinas Institution	Laki-laki Male	Perempuan Female	Jumlah Total
(1)	(2)	(3)	(4)
A. PERANGKAT DAERAH			
SEKRETARIAT DAERAH	60	19	79
SEKRETARIAT DPRD	18	10	28
SEKRETARIAT KPUD	1	-	1
BADAN ASET DAN PENDAPATAN DAERAH	17	19	36
BADAN PENGELOLAAN KEUANGAN DAERAH	7	15	22
DINAS KEPEMUDAAN DAN OLAHRAGA	14	2	16
DINAS KESEHATAN	99	619	718
DINAS KOPERASI USAHA KECIL DAN MENENGAH	11	13	24
DINAS LINGKUNGAN HIDUP	16	16	32
DINAS PARIWISATA	10	8	18
DINAS PEKERJAAN UMUM DAN PENATAAN RUANG	60	7	67
DINAS PENDIDIKAN DAN KEBUDAYAAN	697	1 961	2 658
DINAS PENGENDALIAN PENDUDUK DAN KELUARGA BERENCANA, PEMBERDAYAAN PEREMPUAN DAN PERLINDUNGAN ANAK	7	37	44
DINAS PERHUBUNGAN	23	4	27

Lanjutan Tabel/*Continued Table 2.3.4*

Dinas <i>Institution</i>	Laki-laki <i>Male</i>	Perempuan <i>Female</i>	Jumlah <i>Total</i>
(1)	(2)	(3)	(4)
DINAS PERIKANAN	15	9	24
DINAS PERKEBUNAN	18	12	30
DINAS SOSIAL	8	8	16
DINAS TANAMAN PANGAN HOLTIKULTURA DAN PETERNAKAN	35	35	70
DINAS TENAGA KERJA	14	13	27
B. LEMBAGA TEKNIS			
INSPEKTORAT	23	21	44
BADAN PERENCANAAN PEMBANGUNAN DAERAH	13	17	30
BADAN KEPEGAWAIAN DAN PENGEMBANGAN SUMBER DAYA MANUSIA	18	17	35
SATUAN POLISI PAMONG PRAJA DAN KEBAKARAN	26	4	30
DINAS PENANAMAN MODAL DAN PELAYANAN PERIZINAN TERPADU SATU PINTU	13	14	27
DINAS PEMBERDAYAAN MASYARAKAT DAN NAGARI	11	11	22
DINAS KOMUNIKASI DAN INFORMATIKA	12	6	18
DINAS PERUMAHAN DAN KAWASAN PERMUKIMAN	18	5	23
RUMAH SAKIT UMUM DAERAH	42	128	170
DINAS KEPENDUDUKAN DAN PENCATATAN SIPIL	8	14	22
BADAN KESATUAN BANGSA DAN POLITIK	9	6	15

Lanjutan Tabel/*Continued Table 2.3.4*

Dinas <i>Institution</i>	Laki-laki <i>Male</i>	Perempuan <i>Female</i>	Jumlah <i>Total</i>
(1)	(2)	(3)	(4)
DINAS PANGAN	7	9	16
DINAS KEARSIPAN DAN PERPUSTAKAAN	10	16	26
BADAN PENANGGULANGAN BENCANA DAERAH	12	6	18
RSUD PRATAMA	3	24	27
C. KECAMATAN			
KECAMATAN SUNGAI BEREMAS	13	7	20
KECAMATAN RANAH BATAHAN	11	6	17
KECAMATAN KOTO BALINGKA	7	9	16
KECAMATAN SUNGAI AUR	8	4	12
KECAMATAN LEMBAH MELINTANG	10	6	16
KECAMATAN GUNUNG TULEH	13	2	15
KECAMATAN TALAMAU	13	5	18
KECAMATAN PASAMAN	14	10	24
KECAMATAN LUHAK NAN DUO	12	5	17
KECAMATAN SASAK RANAH PASISIE	6	5	11
KECAMATAN KINALI	15	5	20
Jumlah/Total	1 477	3 169	4 646

Sumber/Source: Badan Kepegawaian dan Pengembangan SDM Kabupaten Pasaman Barat / *Human Resources Official and Development Affairs Boards Of Pasaman Barat*

Tabel
Table 2.3.5

**Jumlah Pegawai Negeri Sipil Menurut Dinas/Instansi
Pemerintah dan Tingkat Pendidikan di Kabupaten
Pasaman Barat, 2021**
*Number of Civil Servants by Institution and Education Level
in Pasaman Barat Regency, 2021*

Dinas Institution	=<SMA	DI / DII	DIII	S1/D4	S2,S3	Jumlah Total
(1)	(2)	(3)	(4)	(5)	(6)	(7)
A. PERANGKAT DAERAH						
SEKRETARIAT DAERAH	13	-	5	43	18	79
SEKRETARIAT DPRD	14	-	2	4	8	28
SEKRETARIAT KPUD	-	-	-	1	0	1
BADAN ASET DAN PENDAPATAN DAERAH	8	-	4	17	7	36
BADAN PENGELOLAAN KEUANGAN DAERAH	3	-	6	13	0	22
DINAS KEPEMUDAAN DAN OLAHRAGA	2	-	-	12	2	16
DINAS KESEHATAN	59	6	431	191	31	718
DINAS KOPERASI USAHA KECIL DAN MENENGAH	4	-	-	14	6	24
DINAS LINGKUNGAN HIDUP	7	-	6	17	2	32
DINAS PARIWISATA	-	-	1	15	2	18
DINAS PEKERJAAN UMUM DAN PENATAAN RUANG	29	-	5	31	2	67
DINAS PENDIDIKAN DAN KEBUDAYAAN	147	267	61	2 133	50	2 658
DINAS PENGENDALIAN PENDUDUK DAN KELUARGA BERENCANA, PEMBERDAYAAN PEREMPUAN DAN PERLINDUNGAN ANAK	5	1	14	22	2	44
DINAS PERHUBUNGAN	3	3	5	14	2	27

Lanjutan Tabel/Continued Table 2.3.5

Dinas Institution	=<SMA	DI / DII	DIII	S1/D4	S2,S3	Jumlah Total
(1)	(2)	(3)	(4)	(5)	(6)	(7)
DINAS PERIKANAN	2	-	-	21	1	24
DINAS PERKEBUNAN	4	-	2	21	3	30
DINAS SOSIAL	1	-	-	12	3	16
DINAS TANAMAN PANGAN HOLTIKULTURA DAN PETERNAKAN	22	-	5	40	3	70
DINAS TENAGA KERJA	2	1	3	19	2	27
B. LEMBAGA TEKNIS				0		
INSPEKTORAT	6	-	1	28	9	44
BADAN PERENCANAAN PEMBANGUNAN DAERAH	3	-	1	19	7	30
BADAN KEPEGAWAIAN DAN PENGEMBANGAN SUMBER DAYA MANUSIA	3	-	7	18	7	35
SATUAN POLISI PAMONG PRAJA DAN KEBAKARAN	10	1	3	12	4	30
DINAS PENANAMAN MODAL DAN PELAYANAN PERIZINAN TERPADU SATU PINTU	3	-	3	16	5	27
DINAS PEMBERDAYAAN MASYARAKAT DAN NAGARI	5	-	1	12	4	22
DINAS KOMUNIKASI DAN INFORMATIKA	3	-	-	12	3	18
DINAS PERUMAHAN DAN KAWASAN PERMUKIMAN	3	-	3	10	5	22
RUMAH SAKIT UMUM DAERAH	4	-	84	57	25	171
DINAS KEPENDUDUKAN DAN PENCATATAN SIPII	5	-	2	11	4	22
BADAN KESATUAN BANGSA DAN POLITIK	5	-	2	10	2	15

Lanjutan Tabel/*Continued Table 2.3.5*

Dinas <i>Institution</i>	=<SMA	DI / DII	DIII	S1/D4	S2,S3	Jumlah <i>Total</i>
(1)	(2)	(3)	(4)	(5)	(6)	(7)
DINAS PANGAN	1	-	-	14	1	16
DINAS KEARSIPAN DAN PERPUSTAKAAN	-	-	3	21	2	26
BADAN PENANGGULANGAN BENCANA DAERAH	3	-	1	13	1	18
RSUD PRATAMA	-	-	8	19	-	27
C. KECAMATAN				0		
KECAMATAN SUNGAI BEREMAS	10	1	-	9	-	20
KECAMATAN RANAH BATAHAN	4	-	4	7	2	17
KECAMATAN KOTO BALINGKA	3	-	1	12	-	16
KECAMATAN SUNGAI AUR	3	-	1	7	1	12
KECAMATAN LEMBAH MELINTANG	6	-	3	7	-	16
KECAMATAN GUNUNG TULEH	4	-	1	8	2	15
KECAMATAN TALAMAU	8	-	1	7	1	18
KECAMATAN PASAMAN	4	-	2	16	2	24
KECAMATAN LUHAK NAN DUO	3	-	4	8	2	17
KECAMATAN SASAK RANAH PASISIE	3	-	1	6	1	11
KECAMATAN KINALI	3	-	-	17	-	20
Jumlah/Total	428	281	687	3 016	234	4646

Sumber/Source: Badan Kepegawaian dan Pengembangan SDM Kabupaten Pasaman Barat / *Human Resources Official and Development Affairs Boards Of Pasaman Barat*

Tabel
Table 2.3.6**Jumlah Pegawai Negeri Sipil Menurut Dinas/Instansi
Pemerintah dan Golongan di Kabupaten Pasaman Barat,
2021**
*Number of Civil Servants by Institution and Hierarchy in
Pasaman Barat Regency, 2021*

Dinas <i>Institution</i>	Golongan				Jumlah <i>Total</i>
	I	II	III	IV	
(1)	(2)	(3)	(4)	(5)	(6)
A. PERANGKAT DAERAH					
SEKRETARIAT DAERAH	-	13	49	17	79
SEKRETARIAT DPRD	-	13	8	7	28
SEKRETARIAT KPUD	-	-	1	-	1
BADAN ASET DAN PENDAPATAN DAERAH	-	5	27	4	36
BADAN PENGELOLAAN KEUANGAN DAERAH	-	4	16	2	22
DINAS KEPEMUDAAN DAN OLAH RAGA	-	1	11	4	16
DINAS KESEHATAN	1	182	491	44	718
DINAS KOPERASI USAHA KECIL DAN MENENGAH	-	2	17	5	24
DINAS LINGKUNGAN HIDUP	-	7	20	5	32
DINAS PARIWISATA	-	-	12	6	18
DINAS PEKERJAAN UMUM DAN PENATAAN RUANG	1	30	28	8	67
DINAS PENDIDIKAN DAN KEBUDAYAAN	2	100	1 632	924	2 658
DINAS PENGENDALIAN PENDUDUK DAN KELUARGA BERENCANA, PEMBERDAYAAN PEREMPUAN DAN PERLINDUNGAN ANAK	-	1	41	2	44
DINAS PERHUBUNGAN	-	8	15	4	27

Lanjutan Tabel/*Continued Table 2.3.6*

Dinas <i>Institution</i>	Golongan				Jumlah <i>Total</i>
	I	II	III	IV	
(1)	(2)	(3)	(4)	(5)	(6)
DINAS PERIKANAN	-	3	16	5	24
DINAS PERKEBUNAN	-	1	27	2	30
DINAS SOSIAL	-	-	12	4	16
DINAS TANAMAN PANGAN HOLTIKULTURA DAN PETERNAKAN	-	22	42	6	70
DINAS TENAGA KERJA	-	-	20	7	27
B. LEMBAGA TEKNIS					
INSPEKTORAT	-	3	29	12	44
BADAN PERENCANAAN PEMBANGUNAN DAERAH	-	4	22	4	30
BADAN KEPEGAWAIAN DAN PENGEMBANGAN SUMBER DAYA MANUSIA	-	4	27	4	35
SATUAN POLISI PAMONG PRAJA DAN KEBAKARAN	-	9	17	4	30
DINAS PENANAMAN MODAL DAN PELAYANAN PERIZINAN TERPADU SATU PINTU	-	2	15	10	27
DINAS PEMBERDAYAAN MASYARAKAT DAN NAGARI	-	3	13	6	22
DINAS KOMUNIKASI DAN INFORMATIKA	-	1	13	4	18
DINAS PERUMAHAN DAN KAWASAN PERMUKIMAN	-	4	13	5	22
RUMAH SAKIT UMUM DAERAH	-	9	142	20	171
DINAS KEPENDUDUKAN DAN PENCATATAN SIPII	-	3	15	4	22
BADAN KESATUAN BANGSA DAN POLITIK	-	1	9	5	15

Lanjutan Tabel/Continued Table 2.3.6

Dinas <i>Institution</i>	Golongan				Jumlah <i>Total</i>
	I	II	III	IV	
(1)	(2)	(3)	(4)	(5)	(6)
DINAS PANGAN	-	1	10	5	16
DINAS KEARSIPAN DAN PERPUSTAKAAN	-	1	18	7	26
BADAN PENANGGULANGAN BENCANA DAERAH	-	3	12	3	18
RSUD PRATAMA	-	8	19	-	27
C. KECAMATAN					
KECAMATAN SUNGAI BEREMAS	-	8	7	5	20
KECAMATAN RANAH BATAHAN	-	4	9	4	17
KECAMATAN KOTO BALINGKA	-	3	12	1	16
KECAMATAN SUNGAI AUR	-	2	9	1	12
KECAMATAN LEMBAH MELINTANG	-	7	5	4	16
KECAMATAN GUNUNG TULEH	-	3	8	4	15
KECAMATAN TALAMAU	-	6	10	2	18
KECAMATAN PASAMAN	-	4	14	6	24
KECAMATAN LUHAK NAN DUO	-	1	12	4	17
KECAMATAN SASAK RANAH PASISIE	-	2	6	3	11
KECAMATAN KINALI	-	3	11	6	20
Jumlah/Total	4	491	2 962	1 189	4 646

Sumber/Source: Badan Kepegawaian dan Pengembangan SDM Kabupaten Pasaman Barat / *Human Resources Official and Development Affairs Boards Of Pasaman Barat*

Tabel 2.3.7
Table

**Jumlah Pegawai Negeri Sipil Menurut Dinas/Instansi
Pemerintah dan Eselon di Kabupaten Pasaman Barat,
2021**
*Number of Civil Servants by Institution and Echelon in
Pasaman Barat Regency, 2021*

Dinas <i>Institution</i>	Eselon				Jumlah <i>Total</i>
	I	II	III	IV	
(1)	(2)	(3)	(4)	(5)	(6)
A. PERANGKAT DAERAH					
SEKRETARIAT DAERAH	-	6	11	28	45
SEKRETARIAT DPRD	-	1	4	7	12
SEKRETARIAT KPUD	-	-	-	1	1
BADAN ASET DAN PENDAPATAN DAERAH	-	1	5	15	21
BADAN PENGELOLAAN KEUANGAN DAERAH	-	-	4	11	15
DINAS KEPEMUDAAN DAN OLAHRAGA	-	-	3	8	11
DINAS KESEHATAN	-	1	6	52	59
DINAS KOPERASI USAHA KECIL DAN MENENGAH	-	1	4	11	16
DINAS LINGKUNGAN HIDUP	-	-	5	13	18
DINAS PARIWISATA	-	1	6	10	17
DINAS PEKERJAAN UMUM DAN PENATAAN RUANG	-	1	6	12	19
DINAS PENDIDIKAN DAN KEBUDAYAAN	-	-	7	19	26
DINAS PENGENDALIAN PENDUDUK DAN KELUARGA BERENCANA, PEMBERDAYAAN PEREMPUAN DAN PERLINDUNGAN ANAK	-	1	4	16	21
DINAS PERHUBUNGAN	-	1	4	11	16

Lanjutan Tabel/Continued Table 2.3.7

Dinas <i>Institution</i>	Eselon				Jumlah <i>Total</i>
	I	II	III	IV	
(1)	(2)	(3)	(4)	(5)	(6)
DINAS PERIKANAN	-	1	4	13	18
DINAS PERKEBUNAN	-	1	4	16	21
DINAS SOSIAL	-	-	3	10	13
DINAS TANAMAN PANGAN HOLTIKULTURA DAN PETERNAKAN	-	1	5	20	26
DINAS TENAGA KERJA	-	-	5	11	16
B. LEMBAGA TEKNIS					
INSPEKTORAT	-	1	6	3	10
BADAN PERENCANAAN PEMBANGUNAN DAERAH	-	1	5	14	20
BADAN KEPEGAWAIAN DAN PENGEMBANGAN SUMBER DAYA MANUSIA	-	1	4	12	17
SATUAN POLISI PAMONG PRAJA DAN KEBAKARAN	-	-	6	12	18
DINAS PENANAMAN MODAL DAN PELAYANAN PERIZINAN TERPADU SATU PINTU	-	1	5	8	14
DINAS PEMBERDAYAAN MASYARAKAT DAN NAGARI	-	1	4	9	14
DINAS KOMUNIKASI DAN INFORMATIKA	-	1	4	8	13
DINAS PERUMAHAN DAN KAWASAN PERMUKIMAN	-	1	5	8	14
RUMAH SAKIT UMUM DAERAH	-	-	4	8	12
DINAS KEPENDUDUKAN DAN PENCATATAN SIPII	-	1	5	10	16
BADAN KESATUAN BANGSA DAN POLITIK	-	-	1	9	10

Lanjutan Tabel/*Continued Table 2.3.7*

Dinas <i>Institution</i>	Eselon				Jumlah <i>Total</i>
	I	II	III	IV	
(1)	(2)	(3)	(4)	(5)	(6)
DINAS PANGAN	-	1	3	8	12
DINAS KEARSIPAN DAN PERPUSTAKAAN	-	-	4	12	16
BADAN PENANGGULANGAN BENCANA DAERAH	-	-	4	8	12
RSUD PRATAMA	-	-	-	-	0
C. KECAMATAN					
KECAMATAN SUNGAI BEREMAS	-	-	2	6	8
KECAMATAN RANAH BATAHAN	-	-	2	4	6
KECAMATAN KOTO BALINGKA	-	-	2	6	8
KECAMATAN SUNGAI AUR	-	-	1	8	9
KECAMATAN LEMBAH MELINTANG	-	-	2	5	7
KECAMATAN GUNUNG TULEH	-	-	2	6	8
KECAMATAN TALAMAU	-	-	2	7	9
KECAMATAN PASAMAN	-	-	3	6	9
KECAMATAN LUHAK NAN DUO	-	-	2	7	9
KECAMATAN SASAK RANAH PASISIE	-	-	1	4	5
KECAMATAN KINALI	-	-	3	7	10
Jumlah/Total	-	26	172	479	677

Sumber/Source: Badan Kepegawaian dan Pengembangan SDM Kabupaten Pasaman Barat / *Human Resources Official and Development Affairs Boards Of Pasaman Barat*

Tabel
Table 2.3.8**Jumlah Pegawai Negeri Sipil Menurut Dinas/Instansi
Pemerintah dan Kelompok Umur di Kabupaten Pasaman
Barat, 2021**
*Number of Civil Servants by Institution and Age Group in
Pasaman Barat Regency, 2021*

Dinas <i>Institution</i>	Kelompok Umur / <i>Age Group</i>				Jumlah <i>Total</i>
	<=30	31-40	41-50	>=51	
(1)	(2)	(3)	(4)	(5)	(6)
A. PERANGKAT DAERAH					
SEKRETARIAT DAERAH	6	34	26	18	84
SEKRETARIAT DPRD	-	16	8	5	29
SEKRETARIAT KPUD	-	-	-	2	2
BADAN ASET DAN PENDAPATAN DAERAH	-	11	13	7	31
BADAN PENGELOLAAN KEUANGAN DAERAH	3	12	6	3	24
DINAS KEPEMUDAAN DAN OLAHRAGA	1	2	12	7	22
DINAS KESEHATAN	31	354	254	48	687
DINAS KOPERASI USAHA KECIL DAN MENENGAH	1	6	11	7	25
DINAS LINGKUNGAN HIDUP	1	15	11	10	37
DINAS PARIWISATA	0	6	10	5	21
DINAS PEKERJAAN UMUM DAN PENATAAN RUANG	7	15	29	22	73
DINAS PENDIDIKAN DAN KEBUDAYAAN	213	721	611	1 114	2 659
DINAS PENGENDALIAN PENDUDUK DAN KELUARGA BERENCANA, PEMBERDAYAAN PEREMPUAN DAN PERLINDUNGAN ANAK	3	11	22	6	42
DINAS PERHUBUNGAN	5	5	15	8	33

Lanjutan Tabel/Continued Table 2.3.8

Dinas <i>Institution</i>	Kelompok Umur / <i>Age Group</i>				Jumlah <i>Total</i>
	≤30	31-40	41-50	≥51	
(1)	(2)	(3)	(4)	(5)	(6)
DINAS PERIKANAN	1	9	10	4	24
DINAS PERKEBUNAN	-	8	12	12	32
DINAS SOSIAL	-	8	5	4	17
DINAS TANAMAN PANGAN HOLTIKULTURA DAN PETERNAKAN	4	40	20	11	75
DINAS TENAGA KERJA	5	8	10	3	26
B. LEMBAGA TEKNIS					
INSPEKTORAT	2	15	12	10	39
BADAN PERENCANAAN PEMBANGUNAN DAERAH	5	15	11	2	33
BADAN KEPEGAWAIAN DAN PENGEMBANGAN SUMBER DAYA MANUSIA	7	17	9	5	38
SATUAN POLISI PAMONG PRAJA DAN KEBAKARAN	-	8	15	9	32
DINAS PENANAMAN MODAL DAN PELAYANAN PERIZINAN TERPADU SATU PINTU	1	5	12	5	23
DINAS PEMBERDAYAAN MASYARAKAT DAN NAGARI	1	8	7	3	19
DINAS KOMUNIKASI DAN INFORMATIKA	2	6	7	4	19
DINAS PERUMAHAN DAN KAWASAN PERMUKIMAN	2	13	9	2	26
RUMAH SAKIT UMUM DAERAH	-	101	62	12	175
DINAS KEPENDUDUKAN DAN PENCATATAN SIPIIL	-	9	10	5	24
BADAN KESATUAN BANGSA DAN POLITIK	1	5	6	6	18

Lanjutan Tabel/Continued Table 2.3.8

Dinas <i>Institution</i>	Kelompok Umur / <i>Age Group</i>				Jumlah <i>Total</i>
	<=30	31-40	41-50	>=51	
(1)	(2)	(3)	(4)	(5)	(6)
DINAS PANGAN	-	8	6	4	18
DINAS KEARSIPAN DAN PERPUSTAKAAN	-	11	5	6	22
BADAN PENANGGULANGAN BENCANA DAERAH	3	8	6	5	22
RSUD PRATAMA	20	5	0	0	25
C. KECAMATAN					
KECAMATAN SUNGAI BEREMAS	-	7	6	4	17
KECAMATAN RANAH BATAHAN	-	4	4	8	16
KECAMATAN KOTO BALINGKA	-	9	6	2	17
KECAMATAN SUNGAI AUR	-	1	5	6	12
KECAMATAN LEMBAH MELINTANG	-	4	4	8	16
KECAMATAN GUNUNG TULEH	-	2	5	6	13
KECAMATAN TALAMAU	-	2	8	8	18
KECAMATAN PASAMAN	-	5	9	6	20
KECAMATAN LUHAK NAN DUO	-	3	4	7	14
KECAMATAN SASAK RANAH PASISIE	-	6	4	2	12
KECAMATAN KINALI	-	3	5	7	15
Jumlah/Total	325	1 561	1 322	1 438	4 646

Sumber/Source: Badan Kepegawaian dan Pengembangan SDM Kabupaten Pasaman Barat / *Human Resources Official and Development Affairs Boards Of Pasaman Barat*

Tabel
Table 2.3.9

**Jumlah Non Pegawai Negeri Sipil Menurut Dinas/Instansi
Pemerintah di Kabupaten Pasaman Barat, 2020**
*Number of Non Civil Servants by Institution and Sex in
Pasaman Barat Regency, 2020*

Dinas Institution	PTT	THL	Jumlah Total
(1)	(2)	(3)	(4)
A. PERANGKAT DAERAH			
SEKRETARIAT DAERAH	37	198	235
SEKRETARIAT DPRD	4	59	63
SEKRETARIAT KPUD	-	-	-
BADAN ASET DAN PENDAPATAN DAERAH	5	49	54
BADAN PENGELOLAAN KEUANGAN DAERAH	4	39	43
DINAS KEPEMUDAAN DAN OLAHRAGA	4	46	50
DINAS KESEHATAN	5	387	392
DINAS KOPERASI USAHA KECIL DAN MENENGAH	4	46	50
DINAS LINGKUNGAN HIDUP	1	124	125
DINAS PARIWISATA	-	39	39
DINAS PEKERJAAN UMUM DAN PENATAAN RUANG	9	74	83
DINAS PENDIDIKAN DAN KEBUDAYAAN	13	345	358
DINAS PENGENDALIAN PENDUDUK DAN KELUARGA BERENCANA, PEMBERDAYAAN PEREMPUAN DAN PERLINDUNGAN ANAK	5	52	57
DINAS PERHUBUNGAN	12	113	125

Lanjutan Tabel/Continued Table 2.3.9

Dinas Institution	PTT	THL	Jumlah Total
(1)	(2)	(3)	(4)
DINAS PERIKANAN	3	35	38
DINAS PERKEBUNAN	8	56	64
DINAS SOSIAL	3	45	48
DINAS TANAMAN PANGAN HOLTIKULTURA DAN PETERNAKAN	2	135	137
DINAS TENAGA KERJA	1	18	19
B. LEMBAGA TEKNIS			0
INSPEKTORAT	4	24	28
BADAN PERENCANAAN PEMBANGUNAN DAERAH	5	25	30
BADAN KEPEGAWAIAN DAN PENGEMBANGAN SUMBER DAYA MANUSIA	12	26	38
SATUAN POLISI PAMONG PRAJA DAN KEBAKARAN	6	268	274
DINAS PENANAMAN MODAL DAN PELAYANAN PERIZINAN TERPADU SATU PINTU	4	21	25
DINAS PEMBERDAYAAN MASYARAKAT DAN NAGARI	5	25	30
DINAS KOMUNIKASI DAN INFORMATIKA	-	39	39
DINAS PERUMAHAN DAN KAWASAN PERMUKIMAN	4	62	66
RUMAH SAKIT UMUM DAERAH	7	194	201
DINAS KEPENDUDUKAN DAN PENCATATAN SIPIL	3	34	37
BADAN KESATUAN BANGSA DAN POLITIK	4	31	35

Lanjutan Tabel/*Continued Table 2.3.9*

Dinas Institution	PTT	THL	Jumlah Total
(1)	(2)	(3)	(4)
DINAS PANGAN	3	38	41
DINAS KEARSIPAN DAN PERPUSTAKAAN	1	26	27
BADAN PENANGGULANGAN BENCANA DAERAH	2	40	42
RSUD PRATAMA	-	-	-
C. KECAMATAN			
KECAMATAN SUNGAI BEREMAS	2	8	10
KECAMATAN RANAH BATAHAN	1	14	15
KECAMATAN KOTO BALINGKA	-	10	10
KECAMATAN SUNGAI AUR	2	11	13
KECAMATAN LEMBAH MELINTANG	4	7	11
KECAMATAN GUNUNG TULEH	4	8	12
KECAMATAN TALAMAU	1	13	14
KECAMATAN PASAMAN	2	15	17
KECAMATAN LUHAK NAN DUO	3	12	15
KECAMATAN SASAK RANAH PISISIE	2	16	18
KECAMATAN KINALI	5	14	19
Jumlah/Total	206	2 841	3 047

Catatan / Note : PTT = Pegawai Tidak Tetap

THL = Tenaga Harian Lepas

Sumber/Source: Badan Kepegawaian dan Pengembangan SDM Kabupaten Pasaman Barat / *Human Resources Official and Development Affairs Boards Of Pasaman Barat*

Tabel
Table 2.3.10

Jumlah Pegawai Negeri Sipil Yang Telah Mengikuti Pendidikan dan Pelatihan Perjenjang Karier di Kabupaten Pasaman Barat, Desember 2019 dan Desember 2020
Number of Civil Servants Who Have Attended Career Path Education and Training in Pasaman Barat Regency, December 2019 and December 2020

Jenis Diklat Type of training	2019		
	Laki-laki Male	Perempuan Female	Jumlah Total
(1)	(2)	(3)	(4)
"1. Sepada (Adum)/Pim Tk.IV dan Sepala (Adumla)/Pim Tk.IV"	21	19	40
2. Sepadya (Spama)/Pim Tk.III	8	4	12
3. Sespa (Spamen)/Pim Tk.II	1	1	2
Jumlah/Total	30	24	54

Lanjutan Tabel/*Continued Table* 2.3.10

Jenis Diklat <i>Type of training</i>	2020		
	Laki-laki <i>Male</i>	Perempuan <i>Female</i>	Jumlah <i>Total</i>
(1)	(2)	(3)	(4)
"1. Sepada (Adum)/Pim Tk.IV dan Sepala (Adumla)/Pim Tk.IV"	-	-	-
2. Sepadya (Spama)/Pim Tk.III	8	2	10
3. Sespa (Spamen)/Pim Tk.II	-	-	-
Jumlah/Total	8	2	10

Sumber/Source: Badan Kepegawaian dan Pengembangan SDM Kabupaten Pasaman Barat / *Human Resources Official and Development Affairs Boards Of Pasaman Barat*

2.4 KEUANGAN DAERAH LOCAL FINANCE

Tabel 2.4.1 Target dan Realisasi Penerimaan PBB Menurut Kecamatan di Kabupaten Pasaman Barat, 2021
Target and Realization of Taxes of Land by Subdistrict in Pasaman Barat Regency, 2021

Kecamatan Subdistrict	Target Target (Rp)	Realisasi Realization (Rp)	Tunggakan Arrears (Rp)	Persentase Percentage (%)
(1)	(2)	(3)	(4)	(5)
1. Sungai Beremas	99 518 393	53 271 174	46 247 219	53.53
2. Ranah Batahan	180 572 540	89 131 620	91 440 920	49.36
3. Koto Balingka	262 515 759	149 200 340	113 315 419	56.83
4. Sungai Aur	294 185 927	167 718 642	126 467 285	57.01
5. Lembah Melintang	162 674 330	99 425 682	63 248 648	61.12
6. Gunung Tuleh	252 120 323	192 949 837	59 170 486	76.53
7. Talamau	78 942 079	47 714 710	31 227 369	60.44
8. Pasaman	930 018 555	489 550 600	440 467 955	52.64
9. Luhak Nan Duo	287 724 707	168 830 014	118 894 693	58.68
10. Sasak Ranah Pasisie	43 040 556	30 522 935	12 517 621	70.92
11. Kinali	917 696 445	524 781 272	392 915 173	57.18
Kabupaten Pasaman Barat	3 509 009 614	2 013 096 826	1 495 912 788	57.37

Sumber/Source: Badan Aset dan Pendapatan Daerah Kabupaten Pasaman Barat / *Assets and Financial Regional Service of Pasaman Barat Regency*

Tabel 2.4.2 Target dan Realisasi Penerimaan Pajak Daerah Menurut Sumber di Kabupaten Pasaman Barat, 2021
Target and Realization of Local Tax Revenues by Source in Pasaman Barat Regency, 2020

Sumber Surces	Target Target (Rp)	Realisasi Realization (Rp)	Persentase Percentage (%)
(1)	(2)	(3)	(4)
1. Pajak Hotel / <i>Hotel Tax</i>	100 000 000	86 720 500	86.72
2. Pajak Restoran / <i>Restaurant tax</i>	1 000 000 000	1 126 321 941	112.63
3. Pajak Hiburan / <i>Entertainment Tax</i>	-	-	-
4. Pajak Reklame / <i>Advertisement tax</i>	600 000 000	563 800 400	93.97
5. Pajak Penerangan Jalan / <i>Street Lighting Tax</i>	14 671 131 883	14 666 838 902	99.97
6. Pajak Mineral Bukan Logam dan Batuan / <i>Non-Metal Mineral and Rock Tax</i>	4 600 000 000	337 754 387	7.34
7. Pajak Air Tanah / <i>Groundwater Tax</i>	250 000 000	305 060 317	122.02
8. Pajak BPHTB	5 000 000 000	4 134 098 062	82.68
9. PBB P2	3 590 534 302	2 354 440 008	65.57
Kabupaten Pasaman Barat	29 811 666 185	23 575 034 517	79.08

Sumber/Source: Badan Aset dan Pendapatan Daerah Kabupaten Pasaman Barat / *Assets and Financial Regional Service of Pasaman Barat Regency*

3 Penduduk dan Ketenagakerjaan

Population and Employment



JUMLAH ANGKATAN KERJA KABUPATEN PASAMAN BARAT 2020

Bekerja
202.846 orang



Pengangguran
9.979 orang



PENJELASAN TEKNIS

1. Salah satu sumber data kependudukan adalah sensus penduduk yang dilaksanakan setiap sepuluh tahun sekali. Sensus penduduk telah dilaksanakan sebanyak tujuh kali sejak Indonesia merdeka, yaitu tahun 1961, 1971, 1980, 1990, 2000, 2010, dan 2020. Keenam sensus penduduk sebelumnya dilaksanakan dengan menggunakan metode tradisional, yaitu mencatat setiap penduduk dari rumah ke rumah. Pertama kalinya dalam sejarah sensus penduduk di Indonesia, Sensus Penduduk 2020 (SP2020) menggunakan metode kombinasi yaitu dengan memanfaatkan data Administrasi Kependudukan (Admuduk) dari Direktorat Jenderal Kependudukan dan Pencatatan Sipil (Ditjen Dukcapil) Kementerian Dalam Negeri (Kemendagri) sebagai data dasar pelaksanaan SP2020. Hal ini dirancang dan dilaksanakan sebagai upaya untuk mewujudkan "SATU DATA KEPENDUDUKAN INDONESIA".
2. Cakupan penduduk pada SP2020 adalah seluruh penduduk yang tinggal di wilayah teritorial Indonesia, mencakup Warga Negara Indonesia (WNI) dan Warga Negara Asing (WNA) yang telah menetap atau berencana menetap di wilayah Indonesia

TECHNICAL NOTES

1. *One of the source of demographic data is population census, which is conducted every ten years. Population Census has been conducted seven times since Indonesia's independence: 1961, 1971, 1980, 1990, 2000, 2010 and 2020. The previous six population censuses were carried out using the traditional method, canvassing each person door-to-door. For the first time in the history of the population census in Indonesia, the 2020 Population Census (SP2020) used a combined method, that is utilizing Population Administration data managed by the Directorate General of Population and Civil Registration of the Ministry of Home Affairs as the basic data for the population census. This is designed and implemented as an effort to realize "ONE INDONESIAN POPULATION DATA".*
2. *The target for population coverage in Population Census 2020 is all residents who live in Indonesia's territory, including Indonesian citizens (WNI) and foreign citizens (WNA) who have stayed or plan to stay in Indonesian territory for at least one year. The Indonesian*

selama minimal satu tahun. WNI yang dicakup juga termasuk mereka yang berada di luar negeri, yaitu Anggota Korps Diplomatik Republik Indonesia beserta keluarganya di luar negeri dan Anggota TNI/POLRI beserta keluarganya yang sedang melakukan misi perdamaian di luar negeri.

3. Pengumpulan data dalam SP2020 dilakukan dengan berbagai moda yaitu Sensus Penduduk Online, Drop Off - Pick Up (DOPU) Kuesioner, dan wawancara. Adanya pandemi Coronavirus Disease (COVID-19) yang dihadapi dunia sejak awal tahun 2020 mendorong banyak kantor statistik nasional (National Statistics Office – NSO) untuk melakukan penyesuaian tata kelola penyelenggaraan Sensus Penduduk, termasuk juga BPS. Pendataan penduduk semula direncanakan dengan wawancara dan membagi wilayah menjadi dua zona dengan mempertimbangkan ketersediaan akses internet, yaitu zona yang menggunakan kuesioner kertas (Paper and Pencil Interviewing, PAPI) dan zona yang menggunakan elektronik (Computer Assisted Personal Interviewing, CAPI). Dengan adanya tata kelola baru, pendataan penduduk dibagi menjadi tiga zona, yaitu Zona 1 DOPU, Zona 2 NonDOPU,

citizens who are covered also include those who are abroad, namely members of the Diplomatic Corps of the Republic of Indonesia and their families abroad and members of the TNI / POLRI and their families who are carrying out Peacekeeping Missions abroad.

3. *Data collection in SP2020 is carried out in various modes, namely Online Population Census, Drop Off - Pick Up (DOPU) Questionnaires, and interviews. The existence of the Coronavirus Disease (COVID-19) pandemic facing the world since the beginning of 2020 has prompted many national statistical offices (NSO) to make adjustments to the governance of the implementation of the Population Census, including BPS - Statistics Indonesia. Population data collection is originally planned by interview and divided the area into two zones taking into account the availability of internet access, namely the zone that uses paper questionnaires (Paper and Pencil Interviewing, PAPI) and the zone that uses electronics (Computer Assisted Personal Interviewing, CAPI). With the adjusted business processes, population data collection is divided into three zones, namely Zone 1 DOPU, Zone 2 Non-DOPU, and Zone 3 Interview. In this publication, the data presented are the SP2010 results (May) and*

dan Zona 3 Wawancara. Dalam publikasi ini, data yang disajikan merupakan hasil SP2010 (Mei) dan hasil SP2020 (September).

4. Penduduk Pasaman Barat adalah semua orang yang berdomisili di wilayah teritorial Indonesia, mencakup Warga Negara Indonesia (WNI) dan Warga Negara Asing (WNA) yang telah menetap selama satu tahun atau lebih atau berencana menetap di wilayah Indonesia selama minimal satu tahun. Pada sensus sebelumnya referensi waktu dalam konsep kependudukan adalah enam bulan. Perubahan ini didasari oleh UU No. 24 Tahun 2013 tentang Perubahan atas UU No. 23 Tahun 2006 tentang Administrasi Kependudukan pada Pasal 15.
 5. Laju pertumbuhan penduduk per tahun adalah angka yang menunjukkan rata-rata tingkat penambahan penduduk per tahun dalam jangka waktu tertentu. Angka ini dinyatakan sebagai persentase dari penduduk dasar. Metode penghitungan laju pertumbuhan penduduk yang digunakan oleh BPS adalah metode geometrik.
 6. Kepadatan penduduk adalah ukuran persebaran penduduk yang menunjukkan jumlah penduduk untuk setiap kilometer persegi luas wilayah
 7. Rasio jenis kelamin adalah perbandingan antara jumlah
- the SP2020 results (September).*
4. *The population of Sumatera Barat are all people who live in Indonesia's territory, including Indonesian citizens and foreign citizens who have lived for one year or more or plan to stay in Indonesian territory for at least one year. In the previous census the time reference in the population concept was six months. This change is based on Law no. 24 of 2013 concerning Amendments to Law no. 23 of 2006 concerning Population Administration in Article 15.*
 5. *Annual population growth rate is a number that shows the average rate of population growth per year in a certain period of time. This rate is a percentage of the basic population. The method used by Statistics Indonesia is the geometric method.*
 6. *Population density is a measure of the distribution of the population which shows the total population for each square kilometer of area.*
 7. *Sex ratio is the ratio between total male population and total female*

penduduk laki-laki dan jumlah penduduk perempuan pada suatu daerah dan waktu tertentu, yang biasanya dinyatakan dalam banyaknya penduduk laki-laki per 100 perempuan.

8. Distribusi penduduk adalah pola persebaran penduduk di suatu wilayah, baik berdasarkan batas-batas geografis maupun berdasarkan batas-batas administrasi pemerintahan.
9. Komposisi penduduk adalah pola persebaran penduduk menurut karakteristiknya, contoh: penduduk menurut kelompok umur, penduduk menurut jenis kelamin.
10. Sumber utama data ketenagakerjaan adalah Survei Angkatan Kerja Nasional (Sakernas). Survei ini khusus dirancang untuk mengumpulkan informasi/data ketenagakerjaan. Sakernas pertama kali diselenggarakan pada tahun 1976, kemudian dilanjutkan pada tahun 1977 dan 1978. Pada tahun 1986-1993, Sakernas diselenggarakan secara triwulanan, sejak tahun 1994-2001, Sakernas dilaksanakan secara tahunan, yaitu setiap bulan Agustus. Pada tahun 2002-2004, di samping Sakernas Tahunan dilakukan pula Sakernas Triwulanan. Pada tahun 2005-2010, pengumpulan data Sakernas dilaksanakan secara semesteran pada Februari (Semester I) dan Agustus (Semester II).

population in a certain area and at a certain time, which is usually stated in the number of male residents per 100 female.

8. *Population distribution is the pattern of population distribution in an area, either by geographic boundaries or by government administrative boundaries.*
9. *Population composition is the pattern of population distribution by its characteristics, example: population by age group, population by sex.*
10. *The main source of employment data is National Labour Force Survey (Sakernas). This survey is specifically designed to collect information on labour force statistics. The first Sakernas was conducted in 1976, then conducted annually during the period 1977-1978. During 1986-1993, Sakernas was conducted quarterly in all provinces in Indonesia, only since 1994 until 2001 Sakernas was conducted yearly, every August of the year. During the period 2002-2004, besides a yearly Sakernas, BPS also conducted a quarterly Sakernas. During the period 2005-2010, Sakernas has been conducted in semester period, i.e. February (First Semester) and August (Second Semester). During 2011-2014, Sakernas is conducted*

Tahun 2011-2014, Sakernas dilaksanakan Triwulanan, yaitu Februari (Triwulan I), Mei (Triwulan II), Agustus (Triwulan III), dan November (Triwulan IV). Sakernas Triwulanan ini dimaksudkan untuk memantau indikator ketenagakerjaan secara dini di Indonesia yang mengacu pada The Key Indicators of the Labour Market (KILM) yang direkomendasikan oleh The International Labour Organization (ILO). Mulai tahun 2015, pengumpulan data Sakernas dilaksanakan secara semesteran pada Februari (Semester I) dan Agustus (Semester II).

11. Sejak Sakernas 2001, konsep status pekerjaan dan pengangguran mengalami perluasan dan penyempurnaan. Status pekerjaan yang pada Sakernas 2000 hanya 5 kategori, mulai tahun 2001 ditambahkan kategori baru, yaitu: pekerja bebas di pertanian dan pekerja bebas di nonpertanian. Selain itu, dalam rangka menyesuaikan dengan konsep ILO, konsep pengangguran terbuka diperluas, yaitu di samping mencakup penduduk yang aktif mencari pekerjaan, mencakup pula kelompok penduduk yang sedang mempersiapkan usaha/pekerjaan baru, kelompok penduduk yang tidak mencari pekerjaan karena merasa tidak mungkin mendapatkan pekerjaan, serta

on a quarterly basis ie: February (First Quarter), May (Second Quarter), August (Third Quarter), and November (Fourth Quarter). A Quarterly Sakernas is aimed to monitor the prompt indicators of Indonesian labour market which referred to The Key Indicators of the Labour Market (KILM) recommended by The International Labour Organization (ILO). Since 2015, the Sakernas has been conducted on biannual basis again, the first semester on February and the later semester on August.

11. *Since Sakernas 2001, the concept of employment status and unemployment was revised. The employment status previously covered only 5 categories, but since 2001 two new categories of casual employee both in agriculture and non-agriculture sectors have been added. In addition, to adapt the ILO concept, the concept of unemployment was also extended. Unemployment covers population who were looking for work, population who were establishing a new business/firm/establishment, discouraged job seekers, and those who were not actively looking for work with the reason of already having job but not starting to work (future starter).*

kelompok penduduk yang tidak aktif mencari pekerjaan dengan alasan sudah mempunyai pekerjaan, tetapi belum mulai bekerja.

12. Hasil Sakernas Semester disajikan sampai tingkat provinsi (jumlah sampel 75.000 rumah tangga). Sementara itu, Sakernas Semester II disajikan sampai tingkat kabupaten/kota dengan jumlah sampel sebesar 300.000 rumah tangga. Mulai Sakernas Agustus 2020, penghitungan indikator menggunakan penimbang hasil proyeksi penduduk Survei Penduduk Antar Sensus (SUPAS) 2015.
 13. Penduduk usia kerja adalah penduduk yang berumur 15 tahun ke atas.
 14. Angkatan kerja adalah penduduk usia kerja (15 tahun ke atas) yang bekerja, punya pekerjaan namun sementara tidak bekerja, dan pengangguran.
 15. Bekerja adalah kegiatan ekonomi yang dilakukan oleh seseorang dengan maksud memperoleh atau membantu memperoleh pendapatan atau keuntungan dan lamanya bekerja paling sedikit 1 jam secara terus menerus dalam seminggu yang lalu (termasuk pekerja keluarga tanpa upah yang membantu dalam suatu usaha/kegiatan ekonomi).
 16. Jumlah jam kerja seluruhnya adalah jumlah jam kerja yang
12. *The results of Sakernas for first semester were presented at provincial level (sample size 75,000 households), while for the second semester were presented up to regency/municipal level (sample size 300,000 households). Starting from Sakernas August 2020, the calculation of indicators uses a weighting of the population projection results of the Intercensal Population Survey (SUPAS) 2015.*
 13. *Working age population is persons of 15 years and over.*
 14. *10. Labor force or economically active are persons of 15 years and over, who in the previous week were working, temporarily absent from work but having jobs, and unemployment.*
 15. *Working is economic activity conducted by a person and intended to earn income by doing work or helping to do work at least one hour continuously during the reference week (including unpaid family worker/s for any economic activity).*
 16. *Total working hours is the total hours spent by an employee to*

- digunakan untuk bekerja (tidak termasuk jam kerja istirahat resmi dan jam kerja yang digunakan untuk hal-hal di luar pekerjaan).
17. Lapangan usaha adalah bidang kegiatan dari pekerjaan/tempat bekerja di mana seseorang bekerja. Klasifikasi lapangan usaha mengikuti Klasifikasi Baku Lapangan Usaha Indonesia (KBLI) dalam 1 digit.
18. Status pekerjaan adalah kedudukan seseorang dalam unit usaha/kegiatan dalam melakukan pekerjaan.
19. 15. Berusaha sendirian/padibantu orang lain adalah bekerja atau berusaha dengan menanggung risiko secara ekonomis, yaitu tidak menggunakan pekerja dibayar maupun pekerja tak dibayar, termasuk yang sifat pekerjaannya memerlukan teknologi atau keahlian khusus.
20. Berusaha dibantu buruh tidak tetap/buruh tidak dibayar adalah bekerja atau berusaha atas risiko sendiri, dan menggunakan buruh/pekerja tak dibayar dan atau buruh/pekerja tidak tetap.
21. Berusaha dibantu buruh tetap/buruh dibayar adalah berusaha atas risiko sendiri dan mempekerjakan paling sedikit satu orang buruh/pekerja tetap yang dibayar.
22. Buruh/karyawan/pegawai adalah seseorang yang bekerja pada orang lain atau instansi/kantor/ perusahaan secara tetap
- perform all jobs (excluding the time used for other activities which are not classified as work).*
17. *Industry is field of a person's activity or establishment. The classification of industries follows the Indonesia Standard Industrial Classification (KBLI) in one digit.*
18. *Employment status is the status of a person at his place of work or establishment where he was employed.*
19. *Own-account worker is a person who works at his own risk without assisted by paid per mount worker or unpaid worker include technical job or skill job.*
20. *Employer assisted by temporary workers/unpaid worker is a person who works at his own risk and assisted by temporary worker/ unpaid worker.*
21. *Employer assisted by permanent workers/paid workers is a person who does his business at her/his own risk at least one assisted by paid permanent worker.*
22. *Employee is a person who work permanently for other people or institution/office/ company and gains some money/cash or goods*

dengan menerima upah/gaji baik berupa uang maupun barang. Buruh yang tidak mempunyai majikan tetap, tidak digolongkan sebagai buruh/karyawan, tetapi sebagai pekerja bebas. Seseorang dianggap memiliki majikan tetap jika memiliki 1 (satu) majikan (orang/ rumah tangga) yang sama dalam sebulan terakhir, khusus pada sektor bangunan batasannya tiga bulan. Apabila majikannya instansi/ lembaga, boleh lebih dari satu.

23. Pekerja bebas adalah seseorang yang bekerja pada orang lain/ majikan/institusi yang tidak tetap (lebih dari 1 majikan dalam sebulan terakhir) di usaha pertanian baik berupa usaha rumah tangga maupun bukan usaha rumah tangga, ataupun di nonpertanian atas dasar balas jasa dengan menerima upah atau imbalan baik berupa uang maupun barang, dan baik dengan sistem pembayaran harian maupun borongan. Usaha pertanian meliputi: pertanian tanaman pangan, perkebunan, kehutanan, peternakan, perikanan dan perburuan, termasuk jasa pertanian. Usaha nonpertanian meliputi: usaha di sector pertambangan, sector industri, sector listrik, gas dan air, sector konstruksi/bangunan, sector perdagangan, sector angkutan, pergudangan dan komunikasi, sector keuangan, asuransi, usaha

as wage/salary. Labor who have no permanent employer is not categorized as a laborer/ worker/ employee but casual worker. A laborers in general is considered to have a permanent employer if he has the same employer during the past month, particularly for building construction sector is 3 months. If the employer is an institution, more than 1 (one) employer is allowed.

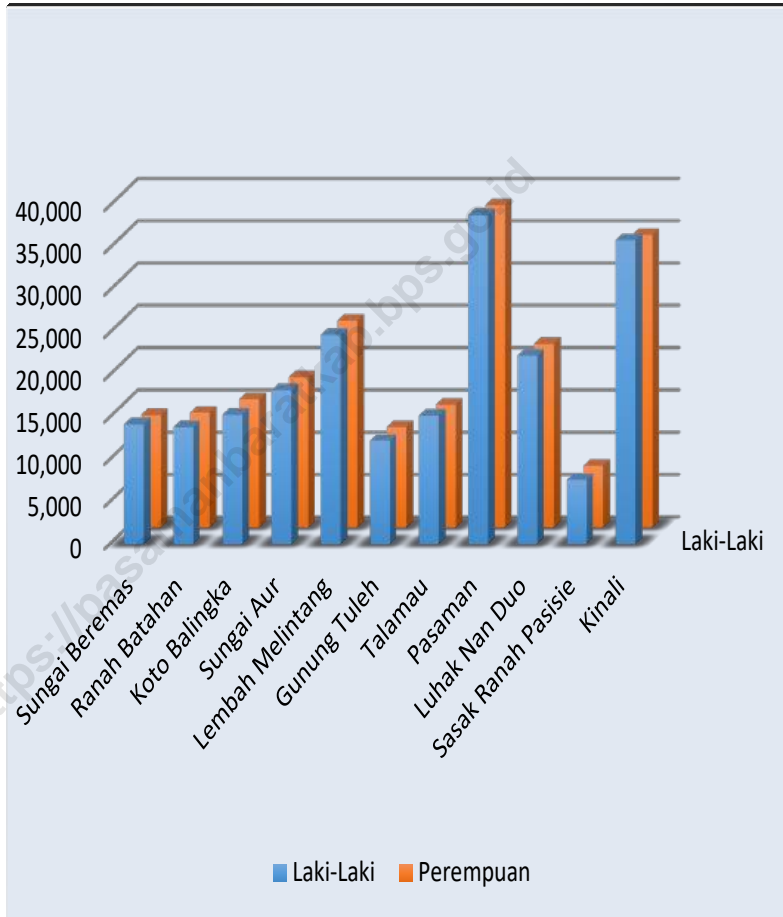
23. *Casual employee is a person who does not work permanently for other people/employer/institution (more than 1 employer during the last 1 month) in agricultural sector, either home industry or not home industry, or in non-agricultural sector based on remuneration paid with money or goods, and based on daily or contact payment system. Agricultural: industry covers food-based agricultural, plantation, forestry, breeding, fishery, including agricultural services. Non-agricultural: industry covers industries in mining, electricity, gas, water, building construction, trade, transportation, warehousing and communication, financial, insurance, property leasing and services industry, public services, social and individual services.*

persewaan bangunan, tanah dan jasa perusahaan, sektor jasa kemasyarakatan, sosial dan perorangan.

24. Pekerja tak dibayar adalah seseorang yang bekerja membantu usaha untuk memperoleh penghasilan/keuntungan yang dilakukan oleh salah seorang anggota rumah tangga atau bukan anggota rumah tangga tanpa mendapat upah/gaji baik berupa uang maupun barang.
25. 21. Mulai tahun 2017, sumber utama data upah berasal dari hasil Survei Angkatan Kerja Nasional (Sakernas). Hal ini berbeda dengan tahun-tahun sebelumnya dimana sumber utama data upah berasal dari Survei Upah Buruh (SUB) yang berbasis perusahaan. Sakernas merupakan survei berbasis rumah tangga yang dilaksanakan secara semesteran pada bulan Februari dan Agustus di seluruh Indonesia
26. Data yang ditampilkan adalah upah buruh untuk pekerja berstatus buruh (sebagai pendekatan untuk penghitungan upah/gaji pekerja di sektor formal) dan pendapatan untuk pekerja nonburuh yang terdiri dari pekerja yang berstatus berusaha sendiri, pekerja bebas di pertanian, dan pekerja bebas di nonpertanian (sebagai pendekatan untuk penghitungan pendapatan/penghasilan bersih
24. *Unpaid worker is a person who intended to work without pay either with money or good, in an establishment run by other members of the family, relative or neighbor.*
25. 21. *Since in 2017, the main source of data on wages are from the Indonesian Labor Force Survey (Sakernas). This is different from the previous years where the main source of data on wages came from the Labour Wage Survey which is an establishment-based survey. Sakernas is household-based survey and conducted semi-annually in February and August throughout Indonesia.*
26. *Data presented are the wage of employee (as an approach for wage/salary of employee in the formal sector) and income for own-account worker, casual employee in agriculture, and casual employee in non-agriculture (as an approach for income of employee in the informal sector).*

Gambar 3.1
Figures

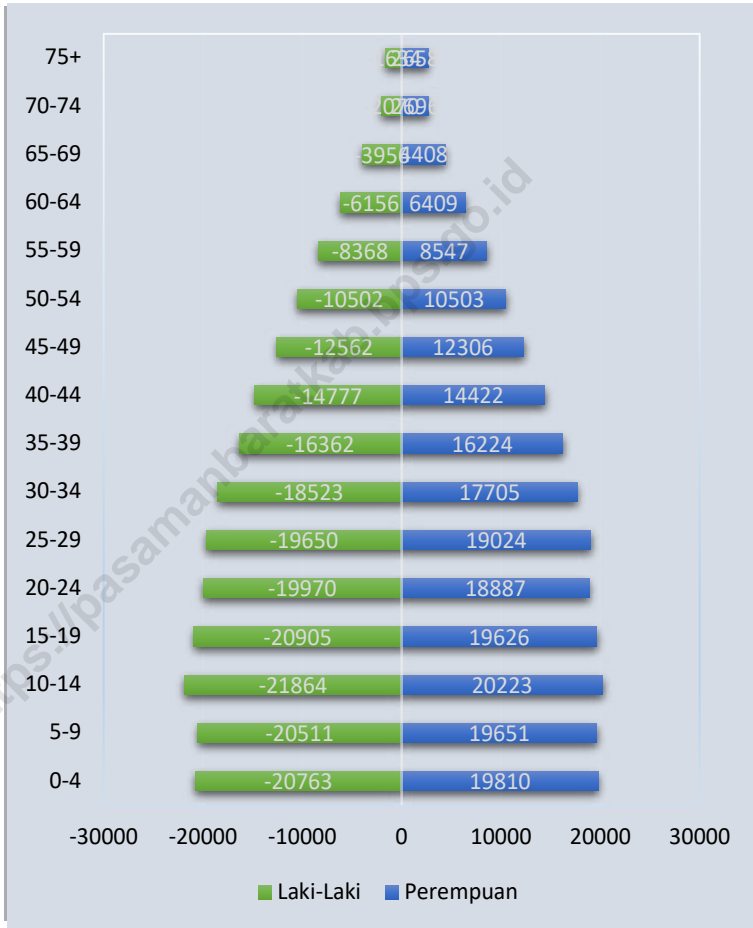
Jumlah Penduduk Menurut Jenis Kelamin di Kabupaten Pasaman Barat, 2020
Population by Sex in Pasaman Barat Regency, 2020



Catatan/Note: Hasil SP2020 (September)/The result of the 2020 Population Census (September)
Sumber/Source: Badan Pusat Statistik Kabupaten Pasaman Barat / BPS-Statistics of Pasaman Barat Regency

Gambar 3.2
Figures

Piramida Penduduk Menurut Kelompok Umur dan Jenis Kelamin di Kabupaten Pasaman Barat, 2020
The Population of Pyramid by Age Group and Sex in Pasaman Barat Regency, 2020



Catatan/Note: Hasil SP2020 (September)/The result of the 2020 Population Census (September)
 Sumber/Source: Badan Pusat Statistik Kabupaten Pasaman Barat / BPS-Statistics of Pasaman Barat Regency

3.1 PENDUDUK POPULATION

Tabel 3.1.1 Penduduk, Laju Pertumbuhan Penduduk per Tahun, Distribusi Persentase Penduduk, Kepadatan Penduduk, Rasio Jenis Kelamin Penduduk Menurut Kecamatan di Kabupaten Pasaman barat, 2021
Population, Annual Population Growth Rate, Percentage Distribution of Population, Population Density, and Population Sex Ratio by Subdistrict in Pasaman Barat Regency, 2021

Kecamatan Subdistrict	Penduduk (ribu) Population (thousand)	Laju Pertumbuhan Penduduk per Tahun 2020–2021 Annual Population Growth Rate (%) 2020–2021
(1)	(2)	(3)
1. Sungai Beremas	27 965	1.48
2. Ranah Batahan	27 748	0.97
3. Koto Balingka	30 854	1.00
4. Sungai Aur	36 375	0.95
5. Lembah Melintang	49 791	1.02
6. Gunung Tuleh	24 440	1.13
7. Talamau	30 049	0.82
8. Pasaman	78 205	1.43
9. Luhak Nan Duo	44 543	1.04
10. Sasak Ranah Pasisie	15 040	0.63
11. Kinali	71 303	0.91
Pasaman Barat	436 313	1.08

Lanjutan Tabel/*Continued Table* 3.1.1

Kecamatan <i>Subdistrict</i>	Persentase Penduduk <i>Percentage of Total Population</i>	Kepadatan Penduduk per km ² <i>Population Density per sq.km</i>
(1)	(7)	(8)
1. Sungai Beremas	6.41%	63.49
2. Ranah Batahan	6.36%	78.19
3. Koto Balingka	7.07%	90.54
4. Sungai Aur	8.34%	86.57
5. Lembah Melintang	11.41%	188.77
6. Gunung Tuleh	5.60%	53.84
7. Talamau	6.89%	92.68
8. Pasaman	17.92%	153.67
9. Luhak Nan Duo	10.21%	255.69
10. Sasak Ranah Pasisie	3.45%	121.57
11. Kinali	16.34%	147.74
Pasaman Barat	100.00%	112.23

Lanjutan Tabel/*Continued Table 3.1.1*

Kecamatan <i>Subdistrict</i>	Rasio Jenis Kelamin <i>Population Sex Ratio</i>
(1)	(11)
1. Sungai Beremas	106
2. Ranah Batahan	101
3. Koto Balingka	101
4. Sungai Aur	102
5. Lembah Melintang	101
6. Gunung Tuleh	103
7. Talamau	105
8. Pasaman	102
9. Luhak Nan Duo	102
10. Sasak Ranah Pasisie	103
11. Kinali	104
Pasaman Barat	103

Catatan/*Note*: Data Tahun 2021 bersumber dari Hasil Proyeksi Penduduk Interim 2020-2023 (Pertengahan Tahun/Juni)
 Sumber/*Source*: Badan Pusat Statistik Kabupaten Pasaman Barat / *BPS-Statistics of Pasaman Barat Regency*

Tabel
Table 3.1.2

Jumlah Penduduk Menurut Jenis Kelamin di Kabupaten Pasaman Barat, 2021
Population by sex in Pasaman Barat Regency, 2021

Kecamatan Subdistrict	Laki-laki Male	Perempuan Female	Jumlah Total
(1)	(2)	(3)	(4)
1. Sungai Beremas	14 402	13 563	27 965
2. Ranah Batahan	13 967	13 781	27 748
3. Koto Balingka	15 473	15 381	30 854
4. Sungai Aur	18 393	17 982	36 375
5. Lembah Melintang	25 047	24 744	49 791
6. Gunung Tuleh	12 392	12 048	24 440
7. Talamau	15 372	14 677	30 049
8. Pasaman	39 486	38 719	78 205
9. Luhak Nan Duo	22 534	22 009	44 543
10. Sasak Ranah Pasisie	7 640	7 400	15 040
11. Kinali	36 293	35 010	71 303
Pasaman Barat	220 999	215 314	436 313

Catatan/Note: Data Tahun 2021 bersumber dari Hasil Proyeksi Penduduk Interim 2020-2023 (Pertengahan Tahun/Juni)
Sumber/Source: Badan Pusat Statistik Kabupaten Pasaman Barat / BPS-Statistics of Pasaman Barat Regency

Tabel
Table 3.1.3

Jumlah Penduduk Menurut Kelompok Umur dan Jenis Kelamin di Kabupaten Pasaman Barat, 2021
Population by Age Group and Sex in Pasaman Barat Regency, 2021

Kecamatan Subdistrict	Laki-laki Male	Perempuan Female	Jumlah Total
(1)	(2)	(3)	
0-4	20 763	19 810	40 573
5-9	20 511	19 651	40 162
10-14	21 864	20 223	42 087
15-19	20 905	19 626	40 531
20-24	19 970	18 887	38 857
25-29	19 650	19 024	38 674
30-34	18 523	17 705	36 228
35-39	16 362	16 224	32 586
40-44	14 777	14 422	29 199
45-49	12 562	12 306	24 868
50-54	10 502	10 503	21 005
55-59	8 368	8 547	16 915
60-64	6 156	6 409	12 565
65-69	3 956	4 408	8 364
70-74	2 070	2 696	4 766
75+	4 060	4 873	8 933
Pasaman Barat	220 999	215 314	436 313

Catatan/Note: Data Tahun 2021 bersumber dari Hasil Proyeksi Penduduk Interim 2020-2023 (Pertengahan Tahun/Juni)

Sumber/Source: Badan Pusat Statistik Kabupaten Pasaman Barat / BPS-Statistics of Pasaman Barat Regency

**3.2 KETENAGAKERJAAN
EMPLOYMENT**

Tabel 3.2.1 Penduduk Berumur 15 Tahun ke Atas Menurut Kelompok Umur dan Jenis Kegiatan Selama Seminggu yang Lalu di Kabupaten Pasaman Barat, 2021
Population 15 Years of Age and Over by Age Group and Type of Activity During the Previous Week, 2021

Kelompok Umur <i>Age Group</i>	Angkatan Kerja / <i>Economically Active</i>		
	Bekerja <i>Working</i>	Pengangguran / <i>Unemployment</i>	Jumlah Angkatan Kerja / <i>Total of Economically Active</i>
(1)	(2)	(3)	(4)
15 - 19	9 542	1 568	11 110
20 - 24	22 358	4 064	26 422
25 - 29	25 737	2 253	27 990
30 - 34	28 353	1 130	29 483
35 - 39	30 007	481	30 488
40 - 44	24 622	254	24 876
45 - 49	22 853	213	23 066
50 - 54	16 050	865	16 915
55 - 59	9 833	-	9 833
60 +	15 636	-	15 636
Pasaman Barat	204 991	10 828	215 819

Lanjutan Tabel/Continued Table 3.2.1

Kelompok Umur Age Group	Persentase Bekerja Terhadap Angkatan Kerja Percentage of Working to Economically Active	Bukan Angkatan Kerja / Non Economically Active			Jumlah Bukan Angkatan Kerja Total of Not Economically Active
		Sekolah Attending School	Mengurus Rumah Tangga House keeping	Lainnya Others	
(1)	(2)	(3)	(4)	(5)	(6)
15 - 19	85.89	22 244	4 376	3 930	30 550
20 - 24	84.62	2 523	6 619	4 667	13 809
25 - 29	91.95	177	11 362	1 124	12 663
30 - 34	96.17	-	8 425	369	8 794
35 - 39	98.42	-	5 953	546	6 499
40 - 44	98.98	-	4 393	302	4 695
45 - 49	99.08	-	3 554	486	4 040
50 - 54	94.89	-	2 707	529	3 236
55 - 59	100.00	-	3 403	2 055	5 458
60 +	100.00	-	10 738	6 165	16 903
Pasaman Barat	94.98	24 944	61 530	20 173	106 647

Lanjutan Tabel/*Continued Table* 3.2.1

Kelompok Umur <i>Age Group</i>	Jumlah <i>Total</i>	Persentase Angkatan Kerja Terhadap Penduduk Usia Kerja <i>Percentage of Economically Active To Working Age Population</i>
(1)	(2)	(3)
15 - 19	41 660	26.67
20 - 24	40 231	65.68
25 - 29	40 653	68.85
30 - 34	38 277	77.03
35 - 39	36 987	82.43
40 - 44	29 571	84.12
45 - 49	27 106	85.10
50 - 54	20 151	83.94
55 - 59	15 291	64.31
60 +	32 539	48.05
Pasaman Barat	322 466	66.93

Sumber/*Source*: BPS, Survei Angkatan Kerja Nasional (Sakernas) Agustus / *BPS-Statistics Indonesia, August National Labor Force Survey*

Tabel 3.2.2
Table

Jumlah Penduduk Berumur 15 Tahun Keatas Menurut Jenis Kegiatan Selama Seminggu yang Lalu dan Jenis Kelamin di Kabupaten Pasaman Barat, 2021
Population Aged 15 Years and Over by Type of Activity During The Previous Week and Sex in Pasaman Barat Regency, 2021

Jenis Kegiatan <i>Kind of Activity</i>	Jenis Kelamin/Sex		
	Laki-laki <i>Male</i>	Perempuan <i>Female</i>	Jumlah <i>Total</i>
(1)	(2)	(3)	(4)
Angkatan Kerja/ <i>Economically Active</i>	134 701	81 118	215 819
Bekerja/ <i>Working</i>	128 722	76 269	204 991
Pengangguran Terbuka/ <i>Unemployment</i>	5 979	4 849	10 828
Bukan Angkatan Kerja / <i>Economically Inactive</i>	28 467	78 180	106 647
Sekolah/ <i>Attending School</i>	11 383	13 561	24 944
Mengurus Rumah Tangga/ <i>Housekeeping</i>	4 862	56 668	61 530
Lainnya/ <i>Others</i>	12 222	7 951	20 173
Pasaman Barat	163 168	159 298	322 466
Tingkat Pengangguran Terbuka (TPT)	4.44	5.98	5.02

Sumber/Source: BPS, Survei Angkatan Kerja Nasional (Sakernas) Agustus / BPS-Statistics Indonesia, August National Labor Force Survey

Tabel 3.2.3
Table

Penduduk Berumur 15 Tahun ke Atas Menurut Pendidikan Tertinggi yang Ditamatkan dan Jenis Kegiatan Selama Seminggu yang Lalu di Kabupaten Pasaman Barat, 2021
Population 15 Years of Age and Educational Attainment by Age Group and Type of Activity During the Previous Week, 2021

Pendidikan Tertinggi yang Ditamatkan <i>Educational Attainment</i>	Angkatan Kerja / <i>Economically Active</i>		
	Bekerja <i>Working</i>	Pengangguran <i>Unemployment</i>	Jumlah Angkatan Kerja <i>Total of Economically Active</i>
(1)	(2)	(3)	(4)
<=SD/MI <i><= Elementary School</i>	78 018	2 198	80 216
SMP/MTs <i>Junior High School</i>	47 376	2 264	49 640
SMA/MA <i>Senior High School</i>	59 826	4 694	64 520
Diploma <i>Diploma</i>	5 215	627	5 842
Sarjana <i>College</i>	14 556	1 045	15 601
Pasaman Barat	204 991	10 828	215 819

Lanjutan Tabel/Continued Table 3.2.3

Pendidikan Tertinggi yang Ditamatkan <i>Educational Attainment</i>	Persentase Bekerja Terhadap Angkatan Kerja <i>Percentage of Working to Economically Active</i>	Bukan Angkatan Kerja / <i>Non Economically Active</i>			Jumlah Bukan Angkatan Kerja <i>Total of Not Economically Active</i>
		Sekolah <i>Attending School</i>	Mengurus Rumah Tangga <i>House keeping</i>	Lainnya <i>Others</i>	
(1)	(2)	(3)	(4)	(5)	(6)
<=SD/MI <i><= Elementary School</i>	36.15	4 064	26 015	10 314	40 393
SMP/MTs <i>Junior High School</i>	21.95	15 580	14 564	4 188	34 332
SMA/MA <i>Senior High School</i>	27.72	5 123	17 928	4 955	28 006
Diploma <i>Diploma</i>	2.42	-	971	270	1 241
Sarjana <i>College</i>	6.74	177	2 052	446	2 675
Pasaman Barat	94,98	24 944	61 530	20 173	106 647

Lanjutan Tabel/*Continued Table* 3.2.3

Pendidikan Tertinggi yang Ditamatkan <i>Educational Attainment</i>	Jumlah Total	Persentase Angkatan Kerja Terhadap Penduduk Usia Kerja <i>Percentage of Economically Active To Working Age Population</i>
(1)	(2)	(3)
<=SD/MI <= <i>Elementary School</i>	120 609	66.51
SMP/MTs <i>Junior High School</i>	83 972	59.11
SMA/MA <i>Senior High School</i>	92 526	69.73
Diploma <i>Diploma</i>	7 083	82.48
Sarjana <i>College</i>	18 276	85.36
Pasaman Barat	322 466	66.93

Sumber/*Source*: BPS, Survei Angkatan Kerja Nasional (Sakernas) Agustus / *BPS-Statistics Indonesia, August National Labor Force Survei*

Tabel 3.2.4
Table

Jumlah Penduduk Berumur 15 Tahun Ke Atas yang Bekerja Selama Seminggu yang Lalu Menurut Status Pekerjaan Utama dan Lapangan Kerja Utama di Kabupaten Pasaman Barat, 2020
Population Aged 15 Years and Over Who Worked During the Previous Week by Main Employment Status and Main Industry in Pasaman Barat Regency, 2020

Status Pekerjaan Utama <i>Main Employment Status</i>	Lapangan Pekerjaan Utama/ <i>Main Industry</i>			Jumlah <i>Total</i>
	Pertanian <i>Agriculture</i>	Industri Pengolahan <i>Manufacturing Industry</i>	Jasa <i>Service</i>	
(1)	(2)	(3)	(4)	(5)
Berusaha sendiri <i>Own account worker</i>	11 225	3 861	16 025	31 111
Berusaha dibantu buruh tidak tetap/buruh tak dibayar <i>Employer assisted by temporary worker/unpaid worker</i>	18 425	1 368	14 565	34 358
Berusaha dibantu buruh tetap/buruh dibayar <i>Employer assisted by permanent worker/paid worker</i>	2 798	1 338	2 967	7 103
Buruh/Karyawan/Pegawai <i>Employee</i>	16 955	7 218	29 378	53 551
Pekerja bebas <i>Casual worker</i>	33 885	6 508	4 040	44 433
Pekerja keluarga/tak dibayar <i>Family Worker/Unpaid Worker</i>	21 467	938	12 030	34 435
Pasaman Barat	104 755	21 231	79 005	204 991

Sumber/Source: BPS, Survei Angkatan Kerja Nasional (Sakernas) Agustus / BPS-Statistics Indonesia, August National Labor Force Survei

Tabel 3.2.5
Table

Jumlah Penduduk Berumur 15 Tahun Ke Atas yang Bekerja Selama Seminggu yang Lalu Menurut Lapangan Kerja Utama dan Jenis Kelamin di Kabupaten Pasaman Barat, 2020

Population Aged 15 Years and Over Who Worked During the Previous Week by Main Industry and Sex in Pasaman Barat Regency, 2020

Lapangan Usaha <i>Main Industry</i>	Jenis Kelamin / Sex		Jumlah <i>Total</i>
	Laki-laki <i>Male</i>	Perempuan <i>Female</i>	
(1)	(2)	(3)	(5)
Pertanian <i>Agriculture</i>	75 706	29 049	104 755
Industri Pengolahan <i>Manufacturing Industri</i>	17 536	3 695	21 231
Jasa <i>Service</i>	35 480	43 525	79 005
Pasaman Barat	128 722	76 269	204 991

Sumber/Source: BPS, Survei Angkatan Kerja Nasional (Sakernas) Agustus / BPS-Statistics Indonesia, August National Labor Force Survei

Tabel 3.2.6
Table

Jumlah Pencari Kerja Terdaftar Menurut Tingkat Pendidikan Tertinggi yang Ditamatkan dan Jenis Kelamin di Kabupaten Pasaman Barat, 2020
Number of Registered Job Applicants by Educational Attainment and Sex in Pasaman Barat Regency, 2020

Tingkat Pendidikan <i>Education Level</i>	Jenis Kelamin / Sex		Jumlah <i>Total</i>
	Laki-laki <i>Male</i>	Perempuan <i>Female</i>	
(1)	(2)	(3)	(5)
Tidak/Belum Pernah Sekolah <i>No Schooling</i>	-	-	-
Tidak/Belum Tamat SD <i>Not Yet Completed Primary School</i>	-	9	9
Sekolah Dasar <i>Primary School</i>	-	-	-
Sekolah Menengah Pertama <i>Junior High School</i>	-	3	3
Sekolah Menengah Atas <i>Senior High School</i>	81	69	150
Sekolah Menengah Atas Kejuruan/Vocational Senior High School	95	60	155
Diploma I/II/III/Akademi <i>Diploma I/II/III/Academy</i>	16	35	51
Universitas (DIV dan S1) <i>University (DIV and S1)</i>	90	219	309
Universitas (S2) <i>University (S2)</i>	-	1	1
Pasaman Barat	282	396	678

Sumber/Source: Dinas Tenaga Kerja Kabupaten Pasaman Barat / Manpower Services of Pasaman Barat Regency

Tabel 3.2.7
Table

Jumlah Pencari Kerja Terdaftar Menurut Kelompok Umur dan Jenis Kelamin di Kabupaten Pasaman Barat, 2020
Number of Registered Job Applicants by Age Group and Sex in Pasaman Barat Regency, 2020

Kelompok Umur <i>Age Group</i>	Jenis Kelamin / Sex		Jumlah <i>Total</i>
	Laki-laki <i>Male</i>	Perempuan <i>Female</i>	
(1)	(2)	(3)	(5)
15-19	41	50	91
20-29	215	259	474
30-44	23	75	98
45+	3	12	15
Pasaman Barat	282	396	678

Sumber/Source: Dinas Tenaga Kerja Kabupaten Pasaman Barat / Manpower Services of Pasaman Barat Regency

Tabel 3.2.8
Table

**Jumlah Pencari Kerja Terdaftar Menurut Klasifikasi
Jabatan dan Jenis Kelamin di Kabupaten Pasaman Barat,
2020**
*Number of Registered Job Applicants by Job Classification
and Sex in Pasaman Barat Regency, 2020*

Klasifikasi Jabatan <i>Job Classification</i>	Jenis Kelamin / Sex		Jumlah <i>Total</i>
	Laki-laki <i>Male</i>	Perempuan <i>Female</i>	
(1)	(2)	(3)	(5)
Tenaga Profesional Teknisi Dan Tenaga Ybdi <i>Professional Technicians And Staff Ybdi</i>	86	206	292
Teknisi dan Kelompok Pejabat Sejenis <i>Technicians and Similar Groups of Officials</i>	52	62	114
Penata Usaha <i>Business Administration</i>	101	86	187
Tenaga Usaha Jasa Dan Penjualan Dagangan Toko <i>Service Business Personnel and Shop Merchandise Sales</i>	4	5	9
Pekerjaan Ketrampilan Bidang Pertanian <i>Job Skills in Agriculture</i>	6	4	10
Pekerja Kasar Terampil dan Sejenisnya YBDL <i>Skilled Rough Workers and the Like YBDL</i>	14	13	27
Operator dan Perakit Mesin dan Mesin Pabrik <i>Operators and Fabricators of Machinery and Factory Machinery</i>	19	7	26
Pekerja Kasar <i>Blue-collar workers</i>	-	13	13
Pasaman Barat	282	396	678

Sumber/Source: Dinas Tenaga Kerja Kabupaten Pasaman Barat / Manpower Services of Pasaman Barat Regency

Tabel 3.2.9
Table

Jumlah Pencari Kerja Yang Ditempatkan Menurut Tingkat Pendidikan Tertinggi yang Ditamatkan dan Jenis Kelamin di Kabupaten Pasaman Barat, 2020
Number of Employed Job Seekers by Educational Level and Sex in Pasaman Barat Regency, 2020

Tingkat Pendidikan <i>Education Level</i>	Jenis Kelamin / Sex		Jumlah <i>Total</i>
	Laki-laki <i>Male</i>	Perempuan <i>Female</i>	
(1)	(2)	(3)	(5)
Tidak/Belum Pernah Sekolah <i>No Schooling</i>	-	-	-
Tidak/Belum Tamat SD <i>Not Yet Completed Primary School</i>	-	9	9
Sekolah Dasar <i>Primary School</i>	-	-	-
Sekolah Menengah Pertama <i>Junior High School</i>	-	3	3
Sekolah Menengah Atas <i>Senior High School</i>	14	26	40
Sekolah Menengah Atas Kejuruan <i>Vocational Senior High School</i>	5	14	19
Diploma I/II/III/Akademi <i>Diploma I/II/III/Academy</i>	2	4	6
Universitas (DIV dan S1) <i>University (DIV and S1)</i>	6	17	23
Universitas (S2) <i>University (S2)</i>	-	-	-
Pasaman Barat	27	73	100

Sumber/Source: Dinas Tenaga Kerja Kabupaten Pasaman Barat / Manpower Services of Pasaman Barat Regency

Tabel 3.2.10 Jumlah Pencari Kerja Yang Ditempatkan Menurut Kelompok Umur dan Jenis Kelamin di Kabupaten Pasaman Barat, 2020
Table *Number of Employed Job Seekers by Age Group and Sex in Pasaman Barat Regency, 2020*

Kelompok Umur <i>Age Group</i>	Jenis Kelamin / Sex		Jumlah <i>Total</i>
	Laki-laki <i>Male</i>	Perempuan <i>Female</i>	
(1)	(2)	(3)	(5)
15-19	1	5	6
20-29	22	51	73
30-44	4	14	18
45+	-	3	3
Pasaman Barat	27	73	100

Sumber/Source: Dinas Tenaga Kerja Kabupaten Pasaman Barat / Manpower Services of Pasaman Barat Regency

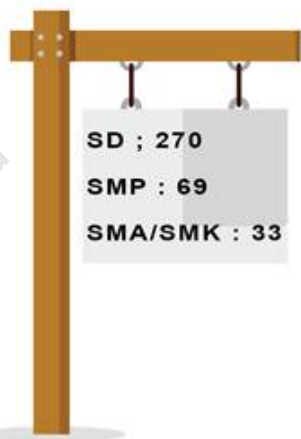
Tabel 3.2.11
Table
**Jumlah Pencari Kerja Yang Ditempatkan Menurut
 Klasifikasi Jabatan dan Jenis Kelamin di Kabupaten
 Pasaman Barat, 2020**
*Number of Employed Job Seekers by Job Classification and
 Sex in Pasaman Barat Regency, 2020*

Klasifikasi Jabatan <i>Job Classification</i>	Jenis Kelamin / Sex		Jumlah <i>Total</i>
	Laki-laki <i>Male</i>	Perempuan <i>Female</i>	
(1)	(2)	(3)	(5)
Tenaga Profesional Teknisi Dan Tenaga Ybdi <i>Professional Technicians And Staff Ybdi</i>	4	14	18
Teknisi dan Kelompok Pejabat Sejenis <i>Technicians and Similar Groups of Officials</i>	1	3	4
Penata Usaha <i>Business Administration</i>	10	11	21
Tenaga Usaha Jasa Dan Penjualan Dagangan Toko <i>Service Business Personnel and Shop Merchandise Sales</i>	-	4	4
Pekerjaan Ketrampilan Bidang Pertanian <i>Job Skills in Agriculture</i>	1	4	5
Pekerja Kasar Terampil dan Sejenisnya YBDL <i>Skilled Rough Workers and the Like YBDL</i>	3	16	19
Operator dan Perakit Mesin dan Mesin Pabrik <i>Operators and Fabricators of Machinery and Factory Machinery</i>	8	10	18
Pekerja Kasar <i>Blue-collar workers</i>	-	11	11
Pasaman Barat	27	73	100

Sumber/Source: Dinas Tenaga Kerja Kabupaten Pasaman Barat / Manpower Services of Pasaman Barat Regency



4 Sosial dan Kesejahteraan Rakyat *Social and Welfare*



BANYAKNYA JEMAAH HAJI MENURUT JENIS KELAMIN DI KABUPATEN PASAMAN BARAT 2020

Laki-laki
219 orang



Perempuan
296 orang



PENJELASAN TEKNIS

1. Tidak/belum pernah sekolah adalah mereka yang tidak pernah atau belum pernah terdaftar dan tidak pernah atau belum pernah aktif mengikuti pendidikan di suatu jenjang pendidikan formal. Termasuk juga yang tamat/belum tamat taman kanak-kanak tetapi tidak melanjutkan ke sekolah dasar.
2. Masih bersekolah adalah mereka yang terdaftar dan aktif mengikuti pendidikan formal dan pendidikan nonformal (Paket A, B, dan C), baik pendidikan dasar, menengah maupun pendidikan tinggi. Bagi mahasiswa yang sedang cuti di anggap masih bersekolah.
3. Tidak bersekolah lagi adalah mereka yang pernah terdaftar dan aktif mengikuti pendidikan di suatu jenjang pendidikan formal dan non formal (Paket A, B, dan C), tetapi pada saat pencacahan tidak lagi terdaftar dan tidak aktif mengikuti pendidikan.
4. Tamat sekolah adalah menyelesaikan pelajaran yang ditandai dengan lulus ujian akhir pada kelas atau tingkat terakhir suatu jenjang pendidikan di sekolah negeri maupun swasta dengan mendapatkan tanda tamat belajar/ijazah. Seseorang yang belum mengikuti pelajaran pada kelas tertinggi tetapi telah mengikuti ujian akhir dan lulus dianggap tamat sekolah.

TECHNICAL NOTES

1. *Not/ever attending school is someone who has never attended or never been registered in a formal education, such as primary, secondary and tertiary education. Those who just completed kindergarten are considered as never attended school.*
2. *Attending school is someone who is currently attending primary secondary or tertiary education, including package A, package B, or package C. College student who postpones his/her study is considered as attending school.*
3. *Not attending school anymore is someone who had enrolled and participated in formal education in the past including package A, package B, or package C, but currently does not attend school.*
4. *Completed particular level of education is someone who has completed particular level of education in private or public school and accepting graduation certificate. Someone who has never attended the highest grade but passed the final exam is considered as completed particular level of education.*

5. Dapat membaca dan menulis artinya dapat membaca dan menulis kata-kata / kalimat sederhana dengan suatu aksara tertentu.
 6. Jalur Pendidikan di Indonesia terdiri atas 1) pendidikan formal, 2) pendidikan non formal, dan 3) pendidikan informal yang ketiganya dapat saling melengkapi dan memperkaya (Undang-Undang No. 20 Tahun 2013 tentang Sistem Pendidikan Nasional).
 7. Jenjang Pendidikan Formal terdiri atas pendidikan dasar, pendidikan menengah, dan pendidikan tinggi. Jenis pendidikan yang diajarkan mencakup pendidikan umum, kejuruan, akademik, profesi, vokasi, keagamaan, dan khusus.
 - a. Pendidikan Dasar berbentuk Sekolah Dasar (SD) dan Madrasah Ibtidaiyah (MI) atau bentuk lain yang sederajat serta Sekolah Menengah Pertama (SMP) dan Madrasah Tsanawiyah (MTs), atau bentuk lain yang sederajat.
 - b. Pendidikan Menengah berbentuk Sekolah Menengah Atas (SMA), Madrasah Aliyah (MA), Sekolah Menengah Kejuruan (SMK), dan Madrasah Aliyah Kejuruan (MAK), atau bentuk lain yang sederajat.
 - c. Pendidikan Tinggi merupakan jenjang pendidikan setelah pendidikan menengah yang mencakup program pendidikan
5. *Able to read and write is the ability to read and write at least a simple sentence.*
 6. *The Education System in Indonesia consists of 1) a formal education, 2) non-formal education, and 3) informal education that all three can be complementary and enriching (law No. 20 Year 2013 about The National Education System)*
 7. *The Formal Education Level consists of primary education, secondary education, and high education. The kind of education that taught consists of general education, vocational, academic, professional, religious, and specific education.*
 - a. *The Primary Education consists of Elementary School and Islamic Elementary School or other equivalent forms and Junior High School and MTs, or other equivalent forms.*
 - b. *The Secondary Education consists of the senior high school, MA, Vocational School, and Vocational Madrasah Aliyah, or other equivalent forms.*
 - c. *The High Education consists of the education level after the secondary education that consists of diplomas, bachelor, master, specialist, and doctoral degrees that are held by the college. The colleges can be academy, polytechnic, high school,*

diploma, sarjana, magister, spesialis, dan doktor yang diselenggarakan oleh perguruan tinggi. Perguruan tinggi dapat berbentuk akademi, politeknik, sekolah tinggi, institut, atau universitas.

8. Rumah sakit (RS) adalah tempat pemeriksaan dan perawatan kesehatan, biasanya berada di bawah pengawasan dokter/tenaga medis, termasuk rumah saki khusus seperti rumah sakit perawatan paru-paru dan RS Jantung.
 9. Rumah Sakit Bersalin adalah rumah sakit khusus untuk persalinan, dilengkapi pelayanan spesialis pemeriksaan kehamilan, persalinan, rawat inap dan rawat jalan ibu dan anak yang berada di bawah pengawasan dokter spesialis kandungan.
 10. Poliklinik/klinik/balai pengobatan adalah sarana kesehatan yang dipakai untuk pelayanan berobat jalan, biasanya berada di bawah pengawasan dokter/tenaga medis
 11. Puskesmas (Pusat Kesehatan Masyarakat) adalah unit pelaksana teknis dinas kesehatan kabupaten/ kota yang mempunyai fungsi utama sebagai penyelenggara pelayanan kesehatan tingkat pertama. Wilayah kerja puskesmas maksimal adalah satu kecamatan dan untuk dapat menjangkau wilayah kerjanya,
- institute, or university.*
 8. *Hospital is a place for health check, usually controlled/supervised by doctors/medical personnel. Including in this category are special hospitals such lung hospital and coronary hospital.*
 9. *Maternity Hospital is a specialized hospital for childbirth, has specialist inspection service to pregnancy, childbirth, hospitalization and outpatient for mothers and children that is under the supervision of an obstetrician.*
 10. *Polyclinic/medical clinic is a health facility in which to get outpatient services, usually under the control of doctor/medical personnel.*
 11. *Public Health Center is technical implementation unit of regency health department that have the primary function as a firstlevel health care providers The working area standard of public health center is one district and to reach their working areas, public health centers have a service network covering subsidiary of public health center, mobile public*

puskesmas mempunyai jaringan pelayanan yang meliputi unit Puskesmas Pembantu (Pustu), unit Puskesmas Keliling (Puskel), dan unit bidan desa/komunitas (Peraturan Menteri Kesehatan RI No. 75 Tahun 2014 Tentang Pusat Kesehatan Masyarakat).

12. Apotek adalah suatu tempat tertentu yang digunakan untuk melakukan pekerjaan kefarmasian, dan penyaluran/penjualan obat atau bahan farmasi dan perbekalan kesehatan lainnya kepada masyarakat yang dikelola oleh tenaga apoteker (Peraturan Menteri Kesehatan RI No. 1332 Tahun 2002 Tentang Perubahan Atas Peraturan Menteri Kesehatan RI No. 922/MENKES/PER/X/1993 Tentang Ketentuan dan Tata Cara Pemberian Izin Apotek).
13. Imunisasi adalah memasukkan kuman atau racun penyakit tertentu yang sudah dilemahkan (vaksin) ke dalam tubuh dengan cara disuntik atau diminum (diteteskan dalam mulut) dengan maksud agar terjadi kekebalan tubuh terhadap penyakit tersebut.
14. BCG (Bacillus Calmette Guerin) merupakan vaksinasi untuk mencegah penyakit TBC, diberikan pada bayi baru lahir atau anak, dengan suntikan pada kulit pangkal lengan atas. Bekas suntikan kemudian akan membentuk tonjolan kecil jaringan parut pada kulit lengan

health center units, and midwife units (Regulation of the Minister of Health of Indonesia Number 75 Year 2014 about Public Health Center).

12. *Pharmacy is a specific place that is used for pharmaceutical jobs, and distribution/sale of drugs/ pharmaceuticals and other medical supplies to people that are administered by trained pharmacist (Regulation of the Minister of Health of Indonesia Number 1332 Year 2002 about the Changes of Regulation of the Minister of Health of Indonesia Number 922/MENKES/PER/X/1993 about Pro-vision and Procedures for Administration of Licensed Pharmacies).*
13. *Immunization is putting enervated microbe of a certain disease into human body by injection or drinking (dropping into mouth) to make the body immune to that diseas.*
14. *BCG (Bacillus Calmette Guerin) is a vaccine to prevent TBC disease, given to newborns or children, by injection at the base of the skin of the upper arm. Injection site will form little bumps of scar tissue in the skin of the upper arm. BCG injections given to children 1 times.*

- atas. Suntikan BCG diberikan kepada anak sebanyak 1 kali.
15. DPT (Difteri, Pertusis, Tetanus) merupakan vaksin untuk mencegah penyakit Difteri, Pertusis, dan Tetanus yang diberikan pada bayi berumur 3 bulan ke atas, dengan suntikan pada paha, diulang 1 bulan dan 2 bulan kemudian, sehingga suntikan imunisasi DPT lengkap pada Sumatera Barat berjumlah 3 kali (kadang-kadang selang waktu antar suntikan bisa lebih dari 1 bulan).
 16. Peristiwa tindak pidana yang dilaporkan ialah setiap peristiwa yang diterima kepolisian dari laporan masyarakat, atau peristiwa dimana pelakunya tertangkap tangan oleh kepolisian.
 17. Jumlah tindak pidana menggambarkan jumlah kasus tindak pidana yang terjadi pada kurun waktu tertentu.
 18. Bencana Alam adalah peristiwa atau serangkaian peristiwa yang mengancam dan mengganggu kehidupan/penghidupan masyarakat yang disebabkan oleh faktor alam antara lain berupa gempa bumi, tsunami, gunung meletus, banjir, kekeringan, angin topan, dan tanah longsor sehingga mengakibatkan kerugian materi maupun non-materi.
 19. Untuk mengukur kemiskinan, BPS menggunakan konsep
 15. *DPT (Diphtheria, Pertussis, Tetanus) is a vaccine to prevent the diphtheria, pertussis, and tetanus disease, given to infants aged 3 months and above, with a shot in the thigh, repeated one month and two months later, so that the complete DPT immunization shots at toddler totaling 3 times (sometimes the time interval between injections can be more than 1 month).*
 16. *Reported crime incidence includes all criminal cases reported and received by police office, and all crimes caught by police.*
 - 17.. *Crime total refers to the number of criminal cases occurring during a given period*
 18. *Natural Disaster is an event or series of events that threaten and disrupt the lives and livelihoods caused by natural factors such as: earthquake, tsunami, volcanic eruption, flood, flash flood, drought, typhoon/cyclone, and landslide so it can lead to result in loss of material and non-material.*
 20. *To measure poverty, BPS-Statistics Indonesia has used the concept of*

kemampuan memenuhi kebutuhan dasar (Basic Needs Approach). Dengan pendekatan ini, kemiskinan dipandang sebagai ketidakmampuan dari sisi ekonomi untuk memenuhi kebutuhan dasar makanan dan bukan makanan yang diukur dari sisi pengeluaran. Metode yang digunakan adalah menghitung Garis Kemiskinan (GK), yang terdiri dari dua komponen yaitu Garis Kemiskinan Makanan (GKM) dan Garis Kemiskinan NonMakanan (GKNM). Penghitungan Garis Kemiskinan dilakukan secara terpisah untuk daerah perkotaan dan perdesaan.

20. Penduduk miskin adalah penduduk yang memiliki rata-rata pengeluaran per kapita per bulan di bawah Garis Kemiskinan.
21. Garis Kemiskinan Makanan (GKM) merupakan nilai pengeluaran kebutuhan minimum makanan yang disetarakan dengan 2.100 kkalori per kapita per hari. Garis Kemiskinan Non-Makanan (GKNM) adalah kebutuhan minimum untuk perumahan, sandang, pendidikan, kesehatan, dan kebutuhan dasar lainnya.
22. Ukuran Kemiskinan
 - a. Head Count Index (HCI-P0) adalah persentase penduduk miskin yang berada di bawah Garis Kemiskinan (GK).
 - b. Indeks Kedalaman Kemiskinan (PovertyGapIndex-P1) merupakan ukuran rata-rata kesenjangan

basic needs approach. Therefore, poverty is viewed as economic inability to fulfill food and non-food basic needs which are measured by consumption/expenditure. The method used is calculating poverty line, which consists of two components that are Food Poverty Line (FPL) and Non-Food Poverty Line (NFPL). The poverty line was calculated separately for urban and rural areas.

20. *A person whose expenditure per capita per month is below the poverty line is considered to be poor.*
21. *The Food Poverty Line refers to the daily minimum requirement of 2,100 kcal per capita per day. The Non-Food Poverty Line refers to the minimum requirement for household necessities for clothing, education, health, and other basic individual needs.*
22. *Poverty Measures*
 - a. *Head Count Index (HCI-P0) simply measures the percentage of the population that is counted as poor, often denoted by P0.*
 - b. *Poverty Gap Index-P1 measures the extent to which individuals fall below the poverty line (the*

pengeluaran masing-masing penduduk miskin terhadap garis kemiskinan. Semakin tinggi nilai indeks, semakin jauh rata-rata pengeluaran penduduk dari garis kemiskinan.

c. Indeks Keparahan Kemiskinan (Poverty Severity Index-P2) memberikan gambaran mengenai penyebaran pengeluaran di antara penduduk miskin. Semakin tinggi nilai indeks, semakin tinggi ketimpangan pengeluaran di antara penduduk miskin.

$$P_a = \frac{1}{n} \sum_{i=1}^q \left[\frac{z - y_i}{z} \right]^a$$

Foster-Greer-Thorbecke (1984) merumuskan suatu ukuran yang digunakan untuk mengukur tingkat kemiskinan sebagai berikut:

dimana:

a= 0, 1, 2

z= Garis kemiskinan

yi= Rata - rata pengeluaran perkapita sebulan penduduk yang berada di bawah garis kemiskinan (i=1,2,...,q), yi < z

q= Banyaknya penduduk yang berada di bawah garis kemiskinan

n= Jumlah penduduk

poverty gaps) as a proportion of the poverty line. Higher value of the index shows that the gap between average expenditure of the poor and the poverty line is wider.

c. Poverty Severity Index-P2 describes inequality among the poor. This is simply a weighted sum of poverty gaps (as a proportion of the poverty line), where the weights are the proportionate poverty gaps themselves. Hence, by squaring the poverty gap index, the measure implicitly puts more weight on observations that fall well below the poverty line. Higher value of the index shows that inequality among the poor is higher

$$P_a = \frac{1}{n} \sum_{i=1}^q \left[\frac{z - y_i}{z} \right]^a$$

Foster-Greer-Thorbecke (1984) developed poverty measures that may be written as:

where:

a= 0, 1, 2

z= The poverty line

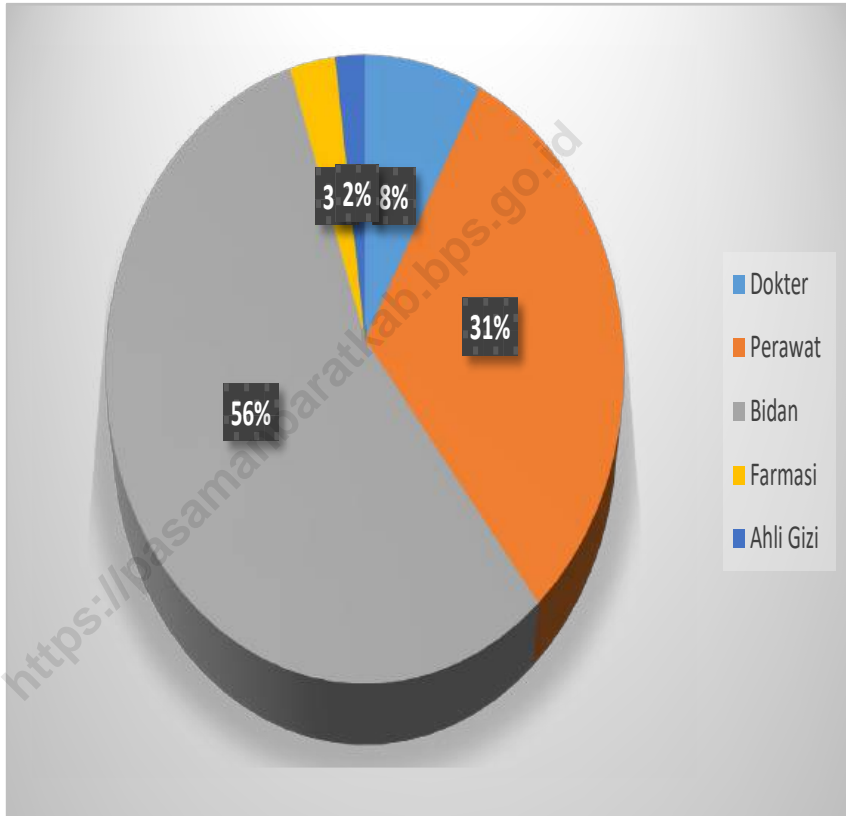
yi= Average expenditure per capita per month of the poor (i=1,2,...,q), yi < z

q= the number of poor

n= the total population

Gambar 4.1
Figures

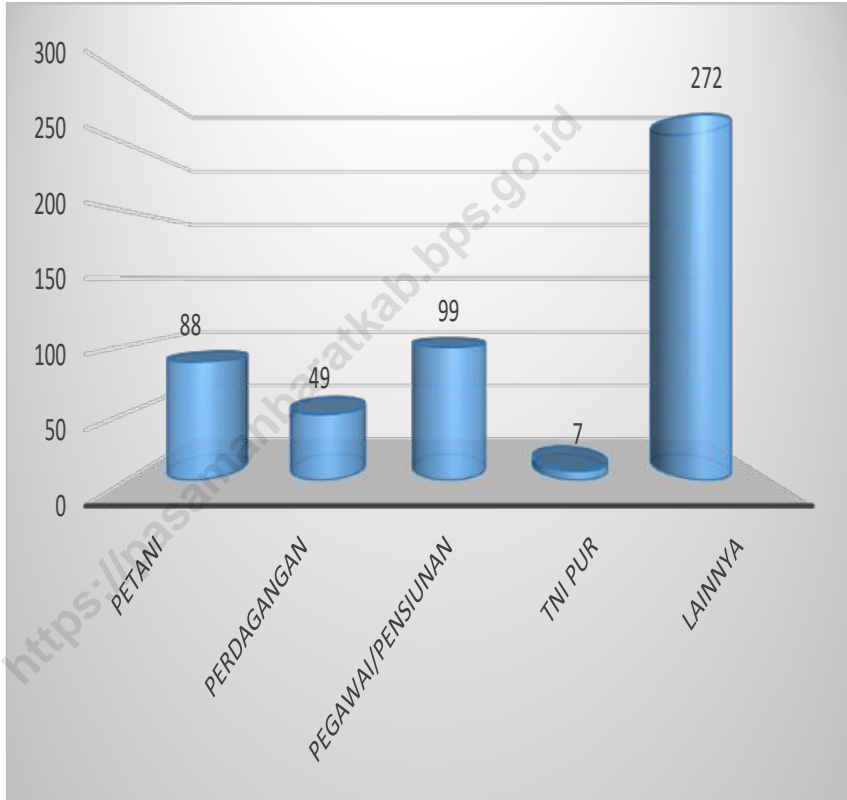
Persentase Jumlah Tenaga Kesehatan di Kabupaten Pasaman Barat, 2020
Percentage of Number of Medical Personnel in Pasaman Barat Regency, 2020



Sumber/Source : Dinas Kesehatan Kabupaten Pasaman Barat/Public Health Service Office of Pasaman Barat

Gambar 4.2
Figures

Banyaknya Jemaah Haji Menurut Lapangan Pekerjaan Menurut Kecamatan di Kabupaten Pasaman Barat, 2020
Number of Moslem Pilgrims by Industrial Origin and Subdistrict in Pasaman Barat Regency, 2020



Sumber/Source : Dinas Kesehatan Kabupaten Pasaman Barat/Public Health Service Office of Pasaman Barat

4.1 PENDIDIKAN EDUCATION

Tabel 4.1.1 Jumlah Sekolah, Guru, dan Murid Taman Kanak-Kanak (TK) di Bawah Kementerian Pendidikan dan Kebudayaan Menurut Kecamatan di Kabupaten Pasaman Barat, 2020/2021 dan 2021/2022
Number of Schools, Teachers, and Pupils in Kindergarten Under The Ministry of Education and Culture by Subdistrict in Pasaman Barat Regency, 2020/2021 dan 2021/2022

Kecamatan Subdistrict	Sekolah/Schools					
	Negeri/Public		Swasta/Private		Jumlah/Total	
	2020/2021	2021/2022	2020/2021	2021/2022	2020/2021	2021/2022
(1)	(2)	(3)	(4)	(5)	(6)	(7)
1. Sungai Beremas	-	-	14	15	14	15
2. Ranah Batahan	1	1	19	20	20	21
3. Koto Balingka	-	-	30	29	30	29
4. Sungai Aur	-	-	22	24	22	24
5. Lembah Melintang	1	1	18	22	19	23
6. Gunung Tuleh	-	-	24	24	24	24
7. Talamau	1	1	11	10	12	11
8. Pasaman	1	1	32	32	33	33
9. Luhak Nan Duo	-	-	27	27	27	27
10. Sasak Ranah Pasisie	-	-	12	12	12	12
11. Kinali	1	1	15	19	16	20
Pasaman Barat	5	5	224	234	229	239

Lanjutan Tabel/*Continued Table* 4.1.1

Kecamatan Subdistrict	Guru ¹ /Teachers ¹					
	Negeri/Public		Swasta/Private		Jumlah/Total	
	2020/2021	2021/2022	2020/2021	2021/2022	2020/2021	2021/2022
(1)	(8)	(9)	(10)	(11)	(12)	(13)
1. Sungai Beremas	-	-	61	66	61	66
2. Ranah Batahan	4	4	46	48	50	52
3. Koto Balingka	-	-	91	81	91	81
4. Sungai Aur	-	-	90	88	90	88
5. Lembah Melintang	8	8	83	94	91	102
6. Gunung Tuleh	-	-	65	70	65	70
7. Talamau	3	3	27	27	30	30
8. Pasaman	8	6	113	110	121	116
9. Luhak Nan Duo	-	-	76	74	76	74
10. Sasak Ranah Pasisie	-	-	32	34	32	34
11. Kinali	9	10	46	46	55	56
Pasaman Barat	32	31	730	738	762	769

Lanjutan Tabel/*Continued Table 4.1.1*

Kecamatan Subdistrict	Murid/Students					
	Negeri/Public		Swasta/Private		Jumlah/Total	
	2020/2021	2021/2022	2020/2021	2021/2022	2020/2021	2021/2022
(1)	(14)	(15)	(16)	(17)	(18)	(19)
1. Sungai Beremas	-	-	817	878	817	878
2. Ranah Batahan	61	39	618	669	679	708
3. Koto Balingka	-	-	1 051	1 067	1 051	1 067
4. Sungai Aur	-	-	1 021	1 151	1 021	1 151
5. Lembah Melintang	63	89	995	1 064	1 058	1 153
6. Gunung Tuleh	-	-	777	788	777	788
7. Talamau	46	31	278	369	324	400
8. Pasaman	104	88	1 222	1 322	1 326	1 410
9. Luhak Nan Duo	-	-	640	704	640	704
10. Sasak Ranah Pasisie	-	-	367	354	367	354
11. Kinali	77	83	416	572	493	655
Pasaman Barat	351	330	8 202	8 938	8 553	9 268

Catatan/Note: ¹ Jumlah guru termasuk kepala sekolah dan guru/*The total of teachers including headmaster and teacher*
 Sumber/Source: Kementerian Pendidikan dan Kebudayaan, Sistem Data Pokok Pendidikan, Data Semester Ganjil/*Ministry of Educations and Culture, Basic Education Data System, Odd Semester*

Tabel
Table 4.1.2

**Jumlah Sekolah, Guru, dan Murid Raudatul Athfal (RA)
di Bawah Kementerian Agama Menurut Kecamatan di
Kabupaten Pasaman Barat, 2020/2021 dan 2021/2022**
*Number of Schools, Teachers, and Pupils in Raudatul Athfal
(RA) Under The Ministry of Religious Affairs by Subdistrict in
Pasaman Barat Regency, 2020/2021 dan 2021/2022*

Kecamatan Subdistrict	Sekolah/Schools					
	Negeri/Public		Swasta/Private		Jumlah/Total	
	2020/2021	2021/2022	2020/2021	2021/2022	2020/2021	2021/2022
(1)	(2)	(3)	(4)	(5)	(6)	(7)
1. Sungai Beremas	-	-	1	1	1	1
2. Ranah Batahan	-	-	5	5	5	5
3. Koto Balingka	-	-	1	1	1	1
4. Sungai Aur	-	-	-	-	-	-
5. Lembah Melintang	-	-	4	4	4	4
6. Gunung Tuleh	-	-	1	1	1	1
7. Talamau	-	-	7	7	7	7
8. Pasaman	-	-	7	7	7	7
9. Luhak Nan Duo	-	-	7	7	7	7
10. Sasak Ranah Pasisie	-	-	-	-	-	-
11. Kinali	-	-	12	12	12	12
Pasaman Barat	-	-	45	45	45	45

Lanjutan Tabel/Continued Table 4.1.2

Kecamatan Subdistrict	Guru ¹ /Teachers ¹					
	Negeri/Public		Swasta/Private		Jumlah/Total	
	2020/2021	2021/2022	2020/2021	2021/2022	2020/2021	2021/2022
(1)	(8)	(9)	(10)	(11)	(12)	(13)
1. Sungai Beremas	-	-	4	4	4	4
2. Ranah Batahan	-	-	11	11	11	11
3. Koto Balingka	-	-	5	6	5	6
4. Sungai Aur	-	-	-	-	-	-
5. Lembah Melintang	-	-	15	17	15	17
6. Gunung Tuleh	-	-	2	2	2	2
7. Talamau	-	-	11	12	11	12
8. Pasaman	-	-	19	23	19	23
9. Luhak Nan Duo	-	-	21	23	21	23
10. Sasak Ranah Pasisie	-	-	-	-	-	-
11. Kinali	-	-	37	45	37	45
Pasaman Barat	-	-	125	143	125	143

Lanjutan Tabel/*Continued Table* 4.1.2

Kecamatan Subdistrict	Murid/Students ¹					
	Negeri/Public		Swasta/Private		Jumlah/Total	
	2020/2021	2021/2022	2020/2021	2021/2022	2020/2021	2021/2022
(1)	(8)	(9)	(10)	(11)	(12)	(13)
1. Sungai Beremas	-	-	100	73	100	73
2. Ranah Batahan	-	-	170	183	170	183
3. Koto Balingka	-	-	54	56	54	56
4. Sungai Aur	-	-	-	-	-	-
5. Lembah Melintang	-	-	231	124	231	124
6. Gunung Tuleh	-	-	68	70	68	70
7. Talamau	-	-	199	97	199	97
8. Pasaman	-	-	167	103	167	103
9. Luhak Nan Duo	-	-	179	113	179	113
10. Sasak Ranah Pasisie	-	-	-	-	-	-
11. Kinali	-	-	479	381	479	381
Pasaman Barat	-	-	1 647	1 200	1 647	1 200

Sumber/Source: Kementerian Agama Kabupaten Pasaman Barat/Ministry of Religious Affairs of Pasaman Barat Regency

Tabel
Table 4.1.3

**Jumlah Sekolah, Guru, dan Murid Sekolah Dasar (SD)
di Bawah Kementerian Pendidikan dan Kebudayaan
Menurut Kecamatan, 2020/2021 dan 2021/2022**
*Number of Schools, Teachers, and Pupils in Primary Schools
Under The Ministry of Education and Culture by Subdistrict,
2020/2021 dan 2021/2022*

Kecamatan Subdistrict	Sekolah/Schools					
	Negeri/Public		Swasta/Private		Jumlah/Total	
	2020/2021	2021/2022	2020/2021	2021/2022	2020/2021	2021/2022
(1)	(2)	(3)	(4)	(5)	(6)	(7)
1. Sungai Beremas	11	11	1	2	12	13
2. Ranah Batahan	22	22	-	-	22	22
3. Koto Balingka	19	19	1	1	20	20
4. Sungai Aur	20	20	2	2	22	22
5. Lembah Melintang	26	26	2	2	28	28
6. Gunung Tuleh	22	22	-	-	22	22
7. Talamau	26	26	-	-	26	26
8. Pasaman	34	34	3	4	37	38
9. Luhak Nan Duo	23	23	4	4	27	27
10. Sasak Ranah Pasisie	10	10	-	-	10	10
11. Kinali	41	41	3	3	44	44
Pasaman Barat	254	254	16	18	270	272

Lanjutan Tabel/*Continued Table* 4.1.3

Kecamatan Subdistrict	Guru ¹ /Teachers ¹					
	Negeri/Public		Swasta/Private		Jumlah/Total	
	2020/2021	2021/2022	2020/2021	2021/2022	2020/2021	2021/2022
(1)	(8)	(9)	(10)	(11)	(12)	(13)
1. Sungai Beremas	154	154	19	23	173	177
2. Ranah Batahan	269	269	-	-	269	269
3. Koto Balingka	258	260	17	17	275	277
4. Sungai Aur	273	274	40	42	313	316
5. Lembah Melintang	364	355	19	21	383	376
6. Gunung Tuleh	245	238	-	-	245	238
7. Talamau	252	263	-	-	252	263
8. Pasaman	512	515	84	100	596	615
9. Luhak Nan Duo	270	265	79	79	349	344
10. Sasak Ranah Pasisie	107	114	-	-	107	114
11. Kinali	480	484	26	35	506	519
Pasaman Barat	3 184	3 191	284	317	3 468	3 508

Lanjutan Tabel/*Continued Table 4.1.3*

Kecamatan Subdistrict	Murid/Students					
	Negeri/Public		Swasta/Private		Jumlah/Total	
	2020/2021	2021/2022	2020/2021	2021/2022	2020/2021	2021/2022
(1)	(14)	(15)	(16)	(17)	(18)	(19)
1. Sungai Beremas	2 954	2 834	446	484	3 400	3 318
2. Ranah Batahan	3 562	3 562	-	-	3 562	3 562
3. Koto Balingka	3 922	3 866	302	258	4 224	4 124
4. Sungai Aur	4 097	4 036	802	768	4 899	4 804
5. Lembah Melintang	5 429	5 289	322	314	5 751	5 603
6. Gunung Tuleh	3 068	3 019	-	-	3 068	3 019
7. Talamau	3 324	3 229	-	-	3 324	3 229
8. Pasaman	9 092	8 795	1 323	1 493	10 415	10 288
9. Luhak Nan Duo	4 440	4 260	1 132	1 144	5 572	5 404
10. Sasak Ranah Pasisie	1 836	1 880	-	-	1 836	1 880
11. Kinali	8 429	8 122	511	540	8 940	8 662
Pasaman Barat	50 153	48 892	4 838	5 001	54 991	53 893

Catatan/Note: ¹ Jumlah guru termasuk kepala sekolah dan guru/*The total of teachers including headmaster and teacher*
 Sumber/Source: Kementerian Pendidikan dan Kebudayaan, Sistem Data Pokok Pendidikan, Data Semester Ganjil/*Ministry of Educations and Culture, Basic Education Data System, Odd Semester*

Tabel
Table 4.1.4

Jumlah Sekolah, Guru, dan Murid Madrasah Ibtidaiyah (MI) di Bawah Kementerian Agama Menurut Kecamatan Menurut Kecamatan di Kabupaten Pasaman Barat, 2020/2021 dan 2021/2022
Number of Schools, Teachers, and Pupils in Madrasah Ibtidaiyah (MI) Under The Ministry of Religious Affairs by Subdistrict in Pasaman Barat Regency, 2020/2021 dan 2021/2022

Kecamatan Subdistrict	Sekolah/Schools					
	Negeri/Public		Swasta/Private		Jumlah/Total	
	2020/2021	2021/2022	2020/2021	2021/2022	2020/2021	2021/2022
(1)	(2)	(3)	(4)	(5)	(6)	(7)
1. Sungai Beremas	1	1	-	-	1	1
2. Ranah Batahan	-	-	-	-	-	-
3. Koto Balingka	-	-	-	-	-	-
4. Sungai Aur	-	-	-	-	-	-
5. Lembah Melintang	-	-	3	3	3	3
6. Gunung Tuleh	-	-	2	2	2	2
7. Talamau	-	-	2	2	2	2
8. Pasaman	-	-	1	1	1	1
9. Luhak Nan Duo	-	-	-	-	-	-
10. Sasak Ranah Pasisie	-	-	-	-	-	-
11. Kinali	1	1	-	-	1	1
Pasaman Barat	2	2	8	8	10	10

Lanjutan Tabel/Continued Table 4.1.4

Kecamatan Subdistrict	Guru ¹ /Teachers ¹					
	Negeri/Public		Swasta/Private		Jumlah/Total	
	2020/2021	2021/2022	2020/2021	2021/2022	2020/2021	2021/2022
(1)	(2)	(3)	(4)	(5)	(6)	(7)
1. Sungai Beremas	46	47	-	-	46	47
2. Ranah Batahan	-	-	-	-	-	-
3. Koto Balingka	-	-	-	-	-	-
4. Sungai Aur	-	-	-	-	-	-
5. Lembah Melintang	-	-	58	78	58	78
6. Gunung Tuleh	-	-	15	17	15	17
7. Talamau	-	-	29	37	29	37
8. Pasaman	-	-	8	12	8	12
9. Luhak Nan Duo	-	-	-	-	-	-
10. Sasak Ranah Pasisie	-	-	-	-	-	-
11. Kinali	22	27	-	-	22	27
Pasaman Barat	68	74	110	144	178	218

Lanjutan Tabel/*Continued Table* 4.1.4

Kecamatan Subdistrict	Murid/Students					
	Negeri/Public		Swasta/Private		Jumlah/Total	
	2020/2021	2021/2022	2020/2021	2021/2022	2020/2021	2021/2022
(1)	(2)	(3)	(4)	(5)	(6)	(7)
1. Sungai Beremas	691	695	-	-	691	695
2. Ranah Batahan	-	-	-	-	-	-
3. Koto Balingka	-	-	-	-	-	-
4. Sungai Aur	-	-	-	-	-	-
5. Lembah Melintang	-	-	1 299	1 335	1 299	1 335
6. Gunung Tuleh	-	-	83	70	83	70
7. Talamau	-	-	320	330	320	330
8. Pasaman	-	-	44	48	44	48
9. Luhak Nan Duo	-	-	-	-	-	-
10. Sasak Ranah Pasisie	-	-	-	-	-	-
11. Kinali	387	413	-	-	387	413
Pasaman Barat	1 078	1 108	1 746	1 783	2 824	2 891

Sumber/*Source*: Kementerian Agama Kabupaten Pasaman Barat/*Ministry of Religious Affairs of Pasaman Barat Regency*

Tabel
Table 4.1.5**Jumlah Sekolah, Guru, dan Murid Sekolah Menengah Pertama (SMP) di Bawah Kementerian Pendidikan dan Kebudayaan Menurut Kecamatan di Kabupaten Pasaman Barat, 2020/2021 dan 2021/2022****Number of Schools, Teachers, and Pupils in Junior High Schools Under The Ministry of Education and Culture by Subdistrict in Pasaman Barat Regency, 2020/2021 dan 2021/2022**

Kecamatan Subdistrict	Sekolah/Schools					
	Negeri/Public		Swasta/Private		Jumlah/Total	
	2020/2021	2021/2022	2020/2021	2021/2022	2020/2021	2021/2022
(1)	(2)	(3)	(4)	(5)	(6)	(7)
1. Sungai Beremas	5	5	1	1	6	6
2. Ranah Batahan	3	3	-	-	3	3
3. Koto Balingka	6	6	1	1	7	7
4. Sungai Aur	5	5	2	2	7	7
5. Lembah Melintang	6	6	1	1	7	7
6. Gunung Tuleh	5	5	1	1	6	6
7. Talamau	5	5	-	-	5	5
8. Pasaman	6	6	5	5	11	11
9. Luhak Nan Duo	3	3	2	2	5	5
10. Sasak Ranah Pasisie	2	2	-	-	2	2
11. Kinali	7	7	3	5	10	12
Pasaman Barat	53	53	16	18	69	71

Lanjutan Tabel/Continued Table 4.1.5

Kecamatan Subdistrict	Guru ¹ /Teachers ¹					
	Negeri/Public		Swasta/Private		Jumlah/Total	
	2020/2021	2021/2022	2020/2021	2021/2022	2020/2021	2021/2022
(1)	(8)	(9)	(10)	(11)	(12)	(13)
1. Sungai Beremas	92	88	11	12	103	100
2. Ranah Batahan	58	53		-	58	53
3. Koto Balingka	89	88	8	6	97	94
4. Sungai Aur	100	106	21	21	121	127
5. Lembah Melintang	121	138	9	11	130	149
6. Gunung Tuleh	95	85	12	9	107	94
7. Talamau	80	87	-	-	80	87
8. Pasaman	202	213	63	67	265	280
9. Luhak Nan Duo	116	125	26	32	142	157
10. Sasak Ranah Pasisie	63	51	-	-	63	51
11. Kinali	180	180	30	62	210	242
Pasaman Barat	1 196	1 214	180	220	1 376	1 434

Lanjutan Tabel/*Continued Table 4.1.5*

Kecamatan Subdistrict	Murid/Students					
	Negeri/Public		Swasta/Private		Jumlah/Total	
	2020/2021	2021/2022	2020/2021	2021/2022	2020/2021	2021/2022
(1)	(14)	(15)	(16)	(17)	(18)	(19)
1. Sungai Beremas	1 080	1 078	29	26	1 109	1 104
2. Ranah Batahan	554	530	-	-	554	530
3. Koto Balingka	800	763	45	24	845	787
4. Sungai Aur	954	880	196	158	1 150	1 038
5. Lembah Melintang	1 779	1 731	81	67	1 860	1 798
6. Gunung Tuleh	672	678	55	50	727	728
7. Talamau	898	861	-	-	898	861
8. Pasaman	2 505	2 393	836	1 104	3 341	3 497
9. Luhak Nan Duo	1 575	1 554	381	447	1 956	2 001
10. Sasak Ranah Pasisie	480	447	-	-	480	447
11. Kinali	2 201	2 196	258	408	2 459	2 604
Pasaman Barat	13 498	13 111	1 881	2 284	15 379	15 395

Catatan/Note: ¹ Jumlah guru termasuk kepala sekolah dan guru/*The total of teachers including headmaster and teacher*
 Sumber/Source: Kementerian Pendidikan dan Kebudayaan, Sistem Data Pokok Pendidikan, Data Semester Ganjil/*Ministry of Educations and Culture, Basic Education Data System, Odd Semester*

Tabel
Table 4.1.6**Jumlah Sekolah, Guru, dan Murid Madrasah Tsanawiyah (MTs) di Bawah Kementerian Agama Menurut Kecamatan di Kabupaten Pasaman Barat, 2020/2021 dan 2021/2022**
Number of Schools, Teachers, and Pupils in Madrasah Tsanawiyah (MTs) Under The Ministry of Religious Affairs by Subdistrict in Pasaman Barat Regency, 2020/2021 dan 2021/2022

Kecamatan Subdistrict	Sekolah/Schools					
	Negeri/Public		Swasta/Private		Jumlah/Total	
	2020/2021	2021/2022	2020/2021	2021/2022	2020/2021	2021/2022
(1)	(2)	(3)	(4)	(5)	(6)	(7)
1. Sungai Beremas	1	1	1	1	2	2
2. Ranah Batahan	-	-	8	8	8	8
3. Koto Balingka	1	1	8	8	9	9
4. Sungai Aur	1	1	2	2	3	3
5. Lembah Melintang	1	1	6	6	7	7
6. Gunung Tuleh	1	1	5	5	6	6
7. Talantau	-	-	5	5	5	5
8. Pasaman	1	1	6	6	7	7
9. Luhak Nan Duo	-	-	5	5	5	5
10. Sasak Ranah Pasisie	-	-	3	2	3	2
11. Kinali	1	1	2	2	3	3
Pasaman Barat	7	7	51	51	58	58

Lanjutan Tabel/Continued Table 4.1.6

Kecamatan Subdistrict	Guru ¹ /Teachers ¹					
	Negeri/Public		Swasta/Private		Jumlah/Total	
	2020/2021	2021/2022	2020/2021	2021/2022	2020/2021	2021/2022
(1)	(2)	(3)	(4)	(5)	(6)	(7)
1. Sungai Beremas	29	34	8	16	37	50
2. Ranah Batahan	-	-	137	150	137	150
3. Koto Balingka	15	22	103	118	118	140
4. Sungai Aur	28	32	26	31	54	63
5. Lembah Melintang	54	56	101	93	155	149
6. Gunung Tuleh	21	21	67	79	88	100
7. Talamau	-	-	91	99	91	99
8. Pasaman	74	97	59	69	133	166
9. Luhak Nan Duo	-	-	88	82	88	82
10. Sasak Ranah Pasisie	-	-	43	43	43	43
11. Kinali	48	58	45	40	93	98
Pasaman Barat	269	320	768	832	1 037	1 152

Lanjutan Tabel/*Continued Table 4.1.6*

Kecamatan Subdistrict	Murid/Students					
	Negeri/Public		Swasta/Private		Jumlah/Total	
	2020/2021	2021/2022	2020/2021	2021/2022	2020/2021	2021/2022
(1)	(2)	(3)	(4)	(5)	(6)	(7)
1. Sungai Beremas	356	299	86	73	442	372
2. Ranah Batahan	-	-	1 748	1 707	1 748	1 707
3. Koto Balingka	194	185	715	711	909	896
4. Sungai Aur	272	267	91	159	363	426
5. Lembah Melintang	727	732	901	817	1 628	1 549
6. Gunung Tuleh	151	162	720	753	871	915
7. Talamau	-	-	749	808	749	808
8. Pasaman	1 105	1 152	661	674	1 766	1 826
9. Luhak Nan Duo	-	-	411	473	411	473
10. Sasak Ranah Pasisie	-	-	383	382	383	382
11. Kinali	621	603	617	628	1 238	1 231
Pasaman Barat	3 426	3 400	7 082	7 187	10 508	10 587

Sumber/Source: Kementerian Agama Kabupaten Pasaman Barat/Ministry of Religious Affairs of Pasaman Barat Regency

Tabel
Table 4.1.7

Jumlah Sekolah, Guru, dan Murid Sekolah Menengah Atas (SMA) di Bawah Kementerian Pendidikan dan Kebudayaan Menurut Kecamatan di Kabupaten Pasaman Barat, 2020/2021 dan 2021/2022

Number of Schools, Teachers, and Pupils in Senior High Schools Under The Ministry of Education and Culture by Subdistrict in Pasaman Barat Regency, 2020/2021 dan 2021/2022

Kecamatan Subdistrict	Sekolah/Schools					
	Negeri/Public		Swasta/Private		Jumlah/Total	
	2020/2021	2021/2022	2020/2021	2021/2022	2020/2021	2021/2022
(1)	(2)	(3)	(4)	(5)	(6)	(7)
1. Sungai Beremas	1	1	1	1	2	2
2. Ranah Batahan	2	2	-	-	2	2
3. Koto Balingka	1	1	1	1	2	2
4. Sungai Aur	1	1	-	-	1	1
5. Lembah Melintang	1	1	1	1	2	2
6. Gunung Tuleh	1	1	-	-	1	1
7. Talamau	1	1	-	-	1	1
8. Pasaman	2	2	4	4	6	6
9. Luhak Nan Duo	1	1	2	2	3	3
10. Sasak Ranah Pasisie	-	-	1	1	1	1
11. Kinali	2	2	1	1	3	3
Pasaman Barat	13	13	11	11	24	24

Lanjutan Tabel/*Continued Table 4.1.7*

Kecamatan Subdistrict	Guru ¹ /Teachers ¹					
	Negeri/Public		Swasta/Private		Jumlah/Total	
	2020/2021	2021/2022	2020/2021	2021/2022	2020/2021	2021/2022
(1)	(8)	(9)	(10)	(11)	(12)	(13)
1. Sungai Beremas	31	29	10	9	41	38
2. Ranah Batahan	52	62	-	-	52	62
3. Koto Balingka	44	49	11	16	55	65
4. Sungai Aur	39	39	-	-	39	39
5. Lembah Melintang	66	64	10	9	76	73
6. Gunung Tuleh	42	41	-	-	42	41
7. Talamau	44	38	-	-	44	38
8. Pasaman	122	120	63	71	185	191
9. Luhak Nan Duo	57	62	12	14	69	76
10. Sasak Ranah Pasisie	-	-	8	7	8	7
11. Kinali	85	84	8	6	93	90
Pasaman Barat	582	588	122	132	704	720

Lanjutan Tabel/Continued Table 4.1.7

Kecamatan Subdistrict	Murid/Students					
	Negeri/Public		Swasta/Private		Jumlah/Total	
	2020/2021	2021/2022	2020/2021	2021/2022	2020/2021	2021/2022
(1)	(14)	(15)	(16)	(17)	(18)	(19)
1. Sungai Beremas	389	343	63	66	452	409
2. Ranah Batahan	953	1 009	-	-	953	1 009
3. Koto Balingka	624	577	71	86	695	663
4. Sungai Aur	519	505	-	-	519	505
5. Lembah Melintang	1 029	1 066	52	34	1 081	1 100
6. Gunung Tuleh	590	572	-	-	590	572
7. Talamau	496	518	-	-	496	518
8. Pasaman	1 688	1 714	908	929	2 596	2 643
9. Luhak Nan Duo	896	849	44	110	940	959
10. Sasak Ranah Pasisie	-	-	95	99	95	99
11. Kinali	1 311	1 271	76	80	1 387	1 351
Pasaman Barat	8 495	8 424	1 309	1 404	9 804	9 828

Catatan/Note: ¹ Jumlah guru termasuk kepala sekolah dan guru/The total of teachers including headmaster and teacher

Sumber/Source: Kementerian Pendidikan dan Kebudayaan, Sistem Data Pokok Pendidikan, Data Semester Ganji/Ministry of Educations and Culture, Basic Education Data System, Odd Semester

Tabel
Table 4.1.8**Jumlah Sekolah, Guru, dan Murid Sekolah Menengah Kejuruan (SMK) di Bawah Kementerian Pendidikan dan Kebudayaan Menurut Kecamatan di Kabupaten Pasaman Barat, 2020/2021 dan 2021/2022*****Number of Schools, Teachers, and Pupils in Vocational High Schools Under The Ministry of Education and Culture by Subdistrict in Pasaman Barat Regency, 2020/2021 dan 2021/2022***

Kecamatan Subdistrict	Sekolah/Schools					
	Negeri/Public		Swasta/Private		Jumlah/Total	
	2020/2021	2021/2022	2020/2021	2021/2022	2020/2021	2021/2022
(1)	(2)	(3)	(4)	(5)	(6)	(7)
1. Sungai Beremas	-	-	-	-	-	-
2. Ranah Batahan	1	1	1	-	2	1
3. Koto Balingka	1	1	1	1	2	2
4. Sungai Aur	1	1	1	1	2	2
5. Lembah Melintang	1	1	1	1	2	2
6. Gunung Tuleh	1	1	1	1	2	2
7. Talamau	1	1	-	-	1	1
8. Pasaman	1	1	3	4	4	5
9. Luhak Nan Duo	-	-	1	1	1	1
10. Sasak Ranah Pasisie	1	1	1	1	2	2
11. Kinali	1	1	-	-	1	1
Pasaman Barat	9	9	10	10	19	19

Lanjutan Tabel/Continued Table 4.1.8

Kecamatan Subdistrict	Guru ¹ /Teachers ¹					
	Negeri/Public		Swasta/Private		Jumlah/Total	
	2020/2021	2021/2022	2020/2021	2021/2022	2020/2021	2021/2022
(1)	(8)	(9)	(10)	(11)	(12)	(13)
1. Sungai Beremas	-	-	-	-	-	-
2. Ranah Batahan	32	29	12	-	44	29
3. Koto Balingka	24	25	9	8	33	33
4. Sungai Aur	27	26	11	12	38	38
5. Lembah Melintang	88	85	20	28	108	113
6. Gunung Tuleh	27	27	15	15	42	42
7. Talamau	53	50	-	-	53	50
8. Pasaman	49	49	45	49	94	98
9. Luhak Nan Duo	-	-	39	43	39	43
10. Sasak Ranah Pasisie	29	29	2	2	31	31
11. Kinali	46	68	-	-	46	68
Pasaman Barat	375	388	153	157	528	545

Lanjutan Tabel/*Continued Table* 4.1.8

Kecamatan Subdistrict	Murid/Students					
	Negeri/Public		Swasta/Private		Jumlah/Total	
	2020/2021	2021/2022	2020/2021	2021/2022	2020/2021	2021/2022
(1)	(14)	(15)	(16)	(17)	(18)	(19)
1. Sungai Beremas	-	-	-	-	-	-
2. Ranah Batahan	312	339	72	-	384	339
3. Koto Balingka	242	279	73	79	315	358
4. Sungai Aur	255	255	80	74	335	329
5. Lembah Melintang	1 074	1 028	230	227	1 304	1 255
6. Gunung Tuleh	363	339	130	140	493	479
7. Talamau	598	774	-	-	598	774
8. Pasaman	752	1 109	564	544	1 316	1 653
9. Luhak Nan Duo	-	-	714	708	714	708
10. Sasak Ranah Pasisie	289	285	93	49	382	334
11. Kinali	1 110	1 665	-	-	1 110	1 665
Pasaman Barat	4 995	6 073	1 956	1 821	6 951	7 894

Catatan/Note: ¹ Jumlah guru termasuk kepala sekolah dan guru/*The total of teachers including headmaster and teacher*
 Sumber/Source: Kementerian Pendidikan dan Kebudayaan, Sistem Data Pokok Pendidikan, Data Semester Ganjil/*Ministry of Educations and Culture, Basic Education Data System, Odd Semester*

Tabel
Table 4.1.9

Jumlah Sekolah, Guru, dan Murid Madrasah Aliyah (MA) di Bawah Kementerian Agama Menurut Kecamatan di Kabupaten Pasaman Barat, 2020/2021 dan 2021/2022
Number of Schools, Teachers, and Pupils in Madrasah Aliyah (MA) Under the Ministry of Religious Affairs by Subdistrict in Pasaman Barat Regency, 2020/2021 dan 2021/2022

Kecamatan Subdistrict	Sekolah/Schools					
	Negeri/Public		Swasta/Private		Jumlah/Total	
	2020/2021	2021/2022	2020/2021	2021/2022	2020/2021	2021/2022
(1)	(2)	(3)	(4)	(5)	(6)	(7)
1. Sungai Beremas	1	1	-	-	1	1
2. Ranah Batahan	1	1	3	3	4	4
3. Koto Balingka	-	-	4	4	4	4
4. Sungai Aur	-	-	2	2	2	2
5. Lembah Melintang	1	1	3	3	4	4
6. Gunung Tuleh	-	-	4	4	4	4
7. Talamau	1	1	3	3	4	4
8. Pasaman	1	1	2	2	3	3
9. Luhak Nan Duo	-	-	2	2	2	2
10. Sasak Ranah Pasisie	-	-	-	-	-	-
11. Kinali	1	1	1	1	2	2
Pasaman Barat	6	6	24	24	30	30

Lanjutan Tabel/*Continued Table* 4.1.9

Kecamatan Subdistrict	Guru ¹ /Teachers ¹					
	Negeri/Public		Swasta/Private		Jumlah/Total	
	2020/2021	2021/2022	2020/2021	2021/2022	2020/2021	2021/2022
(1)	(8)	(9)	(10)	(11)	(12)	(13)
1. Sungai Beremas	40	48	-	-	40	48
2. Ranah Batahan	22	25	47	43	69	68
3. Koto Balingka	-	-	51	76	51	76
4. Sungai Aur	-	-	26	29	26	29
5. Lembah Melintang	33	56	31	57	64	113
6. Gunung Tuleh	-	-	41	48	41	48
7. Talamau	42	39	46	58	88	97
8. Pasaman	30	40	16	18	46	58
9. Luhak Nan Duo	-	-	107	23	107	23
10. Sasak Ranah Pasisie	-	-	-	-	-	-
11. Kinali	40	48	13	11	53	59
Pasaman Barat	207	256	378	363	585	619

Lanjutan Tabel/Continued Table 4.1.9

Kecamatan Subdistrict	Murid/Students					
	Negeri/Public		Swasta/Private		Jumlah/Total	
	2020/2021	2021/2022	2020/2021	2021/2022	2020/2021	2021/2022
(1)	(14)	(15)	(16)	(17)	(18)	(19)
1. Sungai Beremas	566	570	-	-	566	570
2. Ranah Batahan	170	170	464	459	634	629
3. Koto Balingka	-	-	253	226	253	226
4. Sungai Aur	-	-	197	118	197	118
5. Lembah Melintang	623	613	326	296	949	909
6. Gunung Tuleh	-	-	396	370	396	370
7. Talamau	229	215	261	290	490	505
8. Pasaman	250	249	182	258	432	507
9. Luhak Nan Duo	-	-	120	116	120	116
10. Sasak Ranah Pasisie	-	-	-	-	-	-
11. Kinali	383	374	72	92	455	466
Pasaman Barat	2 221	2 191	2 271	2 225	4 492	4 416

Sumber/Source: Kementerian Agama Kabupaten Pasaman Barat/Ministry of Religious Affairs of Pasaman Barat Regency

Tabel
Table 4.1.10

Jumlah Desa¹/Kelurahan yang Memiliki Fasilitas Sekolah Menurut Kecamatan dan Tingkat Pendidikan di Kabupaten Pasaman Barat, 2019– 2021
Number of Villages¹ Having Educational Facilities by Subdistrict and Educational Level in Pasaman Barat Regency, 2019– 2021

Kecamatan Subdistrict	SD Primary School		
	2019	2020	2021
(1)	(2)	(3)	(4)
1. Sungai Beremas	1	1	1
2. Ranah Batahan	7	7	7
3. Koto Balingka	6	6	6
4. Sungai Aur	7	7	7
5. Lembah Melintang	9	9	9
6. Gunung Tuleh	7	7	7
7. Talamau	8	8	8
8. Pasaman	16	16	16
9. Luhak Nan Duo	9	9	9
10. Sasak Ranah Pasisie	4	4	4
11. Kinali	17	17	17
Pasaman Barat	91	91	91

Lanjutan Tabel/*Continued Table* 4.1.10

Kecamatan Subdistrict	SMP Junior High School		
	2019	2020	2021
(1)	(5)	(6)	(7)
1. Sungai Beremas	1	1	1
2. Ranah Batahan	6	6	7
3. Koto Balingka	6	6	6
4. Sungai Aur	6	6	6
5. Lembah Melintang	7	7	7
6. Gunung Tuleh	6	6	6
7. Talamau	7	6	6
8. Pasaman	12	12	12
9. Luhak Nan Duo	5	5	6
10. Sasak Ranah Pasisie	3	2	2
11. Kinali	9	9	9
Pasaman Barat	68	66	68

Lanjutan Tabel/*Continued Table* 4.1.10

Kecamatan Subdistrict	SMA Senior High School		
	2019	2020	2021
(1)	(8)	(9)	(10)
1. Sungai Beremas	1	1	1
2. Ranah Batahan	3	3	3
3. Koto Balingka	4	4	4
4. Sungai Aur	3	3	3
5. Lembah Melintang	4	5	4
6. Gunung Tuleh	3	3	3
7. Talamau	4	4	4
8. Pasaman	5	6	6
9. Luhak Nan Duo	4	3	3
10. Sasak Ranah Pasisie	2	1	1
11. Kinali	4	4	4
Pasaman Barat	37	37	36

Lanjutan Tabel/*Continued Table 4.1.10*

Kecamatan Subdistrict	SMK Vocational School		
	2019	2020	2021
(1)	(11)	(12)	(13)
1. Sungai Beremas	–	–	–
2. Ranah Batahan	2	2	2
3. Koto Balingka	1	1	1
4. Sungai Aur	2	2	2
5. Lembah Melintang	1	1	1
6. Gunung Tuleh	1	2	2
7. Talamau	1	1	1
8. Pasaman	2	3	3
9. Luhak Nan Duo	1	1	1
10. Sasak Ranah Pasisie	2	1	1
11. Kinali	1	1	1
Pasaman Barat	14	15	15

Lanjutan Tabel/*Continued Table* 4.1.10

Kecamatan <i>Subdistrict</i>	Perguruan Tinggi <i>University</i>		
	2019	2020	2021
(1)	(14)	(15)	(16)
1. Sungai Beremas	–	–	–
2. Ranah Batahan	–	–	–
3. Koto Balingka	–	–	–
4. Sungai Aur	–	–	–
5. Lembah Melintang	1	2	1
6. Gunung Tuleh	–	–	–
7. Talamau	–	–	–
8. Pasaman	1	1	1
9. Luhak Nan Duo	3	2	2
10. Sasak Ranah Pasisie	–	–	–
11. Kinali	–	–	–
Pasaman Barat	5	5	4

Catatan/*Note*: ¹ Desa pada tabel ini termasuk Unit Permukiman Transmigrasi (UPT) yang masih dibina oleh kementerian terkait dan nagari di Provinsi Sumatera Barat/*Villages in this table include Transmigration Settlement Unit which is still fostered by the relevant ministries and the nagari in the Province of Sumatera Barat*

Sumber/*Source*: Tahun 2018 dan 2020 termasuk nagari persiapan / *The years 2018 and 2020 include preparation village*
BPS, Pendataan Potensi Desa (Podes)/ *BPS–Statistics Indonesia, Village Potential Data Collection*

Tabel 4.1.11 **Angka Partisipasi Murni (APM) dan Angka Partisipasi Kasar (APK) Menurut Jenjang Pendidikan di Kabupaten Pasaman Barat, 2019 dan 2020**
Net Participation Rates and Gross Participation Rates by Educational Level in Pasaman Barat Regency, 2019 and 2020

Jenjang Pendidikan Educational Level	Angka Partisipasi Murni (APM) Net Participation Rates		Angka Partisipasi Kasar (APK) Gross Participation Rates	
	2019	2020	2019	2020
(1)	(2)	(3)	(4)	(5)
SD/MI Elementary School	98,68	98,81	108,12	108,46
SMP/MTs Junior High School	80,25	81,05	91,78	94,15
SMA/SMK/MA Senior High School	63,94	64,83	80,21	85,11

Sumber/Source: BPS, Survei Sosial Ekonomi Nasional (Susenas)/BPS-Statistics Indonesia, National Socioeconomic Survey

Tabel
Table 4.1.12

Angka Partisipasi Sekolah (APS) Menurut Jenjang Pendidikan di Kabupaten Pasaman Barat, 2019 dan 2020
School Participation Rates by Educational Level in Pasaman Barat Regency, 2019 and 2020

Jenjang Pendidikan Educational Level	Angka Partisipasi Sekolah (APS) School Participation Rates	
	2019	2020
(1)	(2)	(3)
SD/MI Elementary School	99,37	99,94
SMP/MTs Junior High School	96,24	97,76
SMA/SMK/MA Senior High School	78,28	78,41

Sumber/Source: BPS, Survei Sosial Ekonomi Nasional (Susenas)/BPS-Statistics Indonesia, National Socioeconomic Survey

Tabel
Table 4.1.13**Angka Mengulang, Angka Putus Sekolah, dan Presentase Kelulusan Pada Tingkat Sekolah Dasar Menurut Kecamatan di Kabupaten Pasaman Barat, 2020**
Repeating Rate, Dropout Rate, and Percentage of Graduation at Elementary School Level by Subdistrict in Pasaman Barat Regency, 2020

Kecamatan Subdistrict	Angka Mengulang Repeating Rate	Angka Putus Sekolah Dropout Rate	Persentase Kelulusan Percentage of Graduation
(1)	(2)	(3)	(4)
1. Sungai Beremas	90	35	100%
2. Ranah Batahan	15	27	100%
3. Koto Balingka	100	21	100%
4. Sungai Aur	112	25	100%
5. Lembah Melintang	219	75	100%
6. Gunung Tuleh	66	28	100%
7. Talamau	185	14	100%
8. Pasaman	220	67	100%
9. Luhak Nan Duo	142	17	100%
10. Sasak Ranah Pasisie	28	23	100%
11. Kinali	299	40	100%
Pasaman Barat	1476	372	100%

Sumber/Source: Dinas Pendidikan Kabupaten Pasaman Barat/Public Education Service Office of Pasaman Barat

Tabel
Table 4.1.14**Angka Mengulang, Angka Putus Sekolah, dan Presentase Kelulusan Pada Tingkat Sekolah Menengah Pertama Menurut Kecamatan di Kabupaten Pasaman Barat, 2020*****Repeating Rate, Dropout Rate, and Percentage of Graduation at Junior High School Level by Subdistrict in Pasaman Barat Regency, 2020***

Kecamatan <i>Subdistrict</i>	Angka Mengulang <i>Repeating Rate</i>	Angka Putus Sekolah <i>Dropout Rate</i>	Persentase Kelulusan <i>Percentage of Graduation</i>
(1)	(2)	(3)	(4)
1. Sungai Beremas	1	7	100%
2. Ranah Batahan	2	12	100%
3. Koto Balingka	2	16	100%
4. Sungai Aur	16	18	100%
5. Lembah Melintang	41	111	100%
6. Gunung Tuleh	5	3	100%
7. Talamau	1	12	100%
8. Pasaman	6	82	100%
9. Luhak Nan Duo	0	137	100%
10. Sasak Ranah Pasisie	3	12	100%
11. Kinali	25	54	100%
Pasaman Barat	102	464	100%

Sumber/Source: Dinas Pendidikan Kabupaten Pasaman Barat/*Public Education Service Office of Pasaman Barat*

4.2 KESEHATAN HEALTH

Tabel 4.2.1 **Jumlah Desa¹/Kelurahan Yang Memiliki Sarana Kesehatan Menurut Kecamatan di Kabupaten Pasaman Barat, 2019–2021**
Number of Villages¹ Having Health Facilities by Subdistrict in Pasaman Barat Regency, 2019–2021

Kecamatan Subdistrict	Rumah Sakit Hospital		
	2019	2020	2021
(1)	(2)	(3)	(4)
1. Sungai Beremas	–	–	–
2. Ranah Batahan	–	–	–
3. Koto Balingka	–	–	–
4. Sungai Aur	–	–	–
5. Lembah Melintang	–	–	–
6. Gunung Tuleh	–	–	–
7. Talamau	–	–	–
8. Pasaman	1	1	1
9. Luhak Nan Duo	1	1	1
10. Sasak Ranah Pasisie	–	–	–
11. Kinali	–	–	–
Pasaman Barat	2	2	2

Lanjutan Tabel/*Continued Table* 4.2.1

Kecamatan <i>Subdistrict</i>	Rumah Sakit Bersalin <i>Maternity Hospital</i>		
	2019	2020	2021
(1)	(5)	(6)	(7)
1. Sungai Beremas	–	–	–
2. Ranah Batahan	–	–	–
3. Koto Balingka	–	–	–
4. Sungai Aur	–	–	–
5. Lembah Melintang	–	–	–
6. Gunung Tuleh	–	–	–
7. Talamau	–	–	–
8. Pasaman	1	1	1
9. Luhak Nan Duo	–	–	–
10. Sasak Ranah Pasisie	–	–	–
11. Kinali	–	–	–
Pasaman Barat	1	1	1

Lanjutan Tabel/*Continued Table 4.2.1*

Kecamatan Subdistrict	Poliklinik Polyclinic		
	2019	2020	2021
(1)	(8)	(9)	(10)
1. Sungai Beremas	–	–	–
2. Ranah Batahan	–	–	–
3. Koto Balingka	–	–	–
4. Sungai Aur	1	1	3
5. Lembah Melintang	–	–	1
6. Gunung Tuleh	–	1	–
7. Talamau	–	1	–
8. Pasaman	2	3	3
9. Luhak Nan Duo	3	2	3
10. Sasak Ranah Pasisie	–	–	–
11. Kinali	1	–	–
Pasaman Barat	7	8	10

Lanjutan Tabel/*Continued Table* 4.2.1

Kecamatan Subdistrict	Puskesmas Public Health Center		
	2019	2020	2021
(1)	(11)	(12)	(13)
1. Sungai Beremas	1	1	1
2. Ranah Batahan	2	2	2
3. Koto Balingka	1	1	1
4. Sungai Aur	1	1	1
5. Lembah Melintang	2	2	2
6. Gunung Tuleh	2	2	2
7. Talamau	2	2	2
8. Pasaman	4	4	4
9. Luhak Nan Duo	2	1	1
10. Sasak Ranah Pasisie	1	1	1
11. Kinali	3	3	3
Pasaman Barat	21	20	20

Lanjutan Tabel/*Continued Table 4.2.1*

Kecamatan Subdistrict	Puskesmas Pembantu Subsidiary of Public Health Center		
	2019	2020	2021
(1)	(14)	(15)	(16)
1. Sungai Beremas	1	1	1
2. Ranah Batahan	–	–	–
3. Koto Balingka	5	5	5
4. Sungai Aur	5	5	5
5. Lembah Melintang	2	2	2
6. Gunung Tuleh	5	5	5
7. Talamau	2	2	2
8. Pasaman	3	3	3
9. Luhak Nan Duo	4	5	4
10. Sasak Ranah Pasisie	4	1	2
11. Kinali	3	3	3
Pasaman Barat	34	32	32

Lanjutan Tabel/*Continued Table* 4.2.1

Kecamatan <i>Subdistrict</i>	Apotek <i>Pharmacy</i>		
	2019	2020	2021
(1)	(17)	(18)	(19)
1. Sungai Beremas	–	–	1
2. Ranah Batahan	–	–	1
3. Koto Balingka	–	1	1
4. Sungai Aur	2	2	1
5. Lembah Melintang	2	4	2
6. Gunung Tuleh	–	–	–
7. Talamau	1	2	1
8. Pasaman	5	5	4
9. Luhak Nan Duo	4	5	4
10. Sasak Ranah Pasisie	–	–	–
11. Kinali	2	3	3
Pasaman Barat	16	22	18

Catatan/*Note*: ¹ Desa pada tabel ini termasuk Unit Permukiman Transmigrasi (UPT) yang masih dibina oleh kementerian terkait dan nagari di Provinsi Sumatera Barat/*Villages in this table include Transmigration Settlement Unit which is still fostered by the relevant ministries and the nagari in the Province of Sumatera Barat*

Sumber/*Source*: BPS, Pendataan Potensi Desa (Podes)/*BPS-Statistics Indonesia, Village Potential Data Collecting*

Tabel
Table 4.2.2**Jumlah Tenaga Kesehatan Menurut Kecamatan di
Kabupaten Pasaman Barat, 2021**
**Number of Medical Personnel by Subdistrict in Pasaman
Barat Regency, 2021**

Kecamatan Subdistrict	Dokter Doctor	Perawat Nurse	Bidan Midwife	Farmasi Pharmaceutical	Ahli Gizi Nutrionist
(1)	(2)	(3)	(4)	(5)	(6)
1. Sungai Beremas	2	11	23	2	2
2. Ranah Batahan	6	22	57	1	0
3. Koto Balingka	3	23	34	2	0
4. Sungai Aur	3	26	44	4	1
5. Lembah Melintang	7	39	58	7	6
6. Gunung Tuleh	3	28	32	1	2
7. Talamau	7	24	35	0	1
8. Pasaman	26	128	106	26	5
9. Luhak Nan Duo	18	135	96	31	11
10. Sasak Ranah Pasisie	3	9	20	1	0
11. Kinali	7	25	72	2	1
Pasaman Barat	85	470	577	77	29

Sumber/Source: Dinas Kesehatan Kabupaten Pasaman Barat/*Public Health Service Office of Pasaman Barat*

Tabel
Table 4.2.3

**Jumlah Kasus 10 Penyakit Terbanyak di Kabupaten
Pasaman Barat, 2021**
*The Number of Cases of 10 Diseases Most in Pasaman Barat
Regency, 2021*

Jenis Penyakit Utama <i>Main Disease</i>	Banyaknya Kasus <i>The Number of Cases</i>
(1)	(2)
Infeksi Saluran Pernapasan Atas (ISPA)	33,473
Gastritis	23,002
Hipertensi	17,836
Rematik	16,679
Diabetes Melitus	5,942
Penyakit Kulit Alergi	5,876
Penyakit Kulit Infeksi	2,670
Diare	2,554
Bronchitis	1,685
Penyakit Lainnya (Penyakit Kejiwaan)	1,379
Pasaman Barat	111,096

Sumber/Source: Dinas Kesehatan Kabupaten Pasaman Barat/*Public Health Service Office of Pasaman Barat*

Tabel
Table 4.2.4

Jumlah Rumah Sakit Umum, Rumah Sakit Khusus, Rumah Sakit/Rumah Bersalin, Puskesmas, Klinik/Balai Kesehatan, Posyandu, dan Polindes Menurut Kecamatan di Kabupaten Pasaman Barat, 2020 dan 2021
Number of General Hospital, Special Hospital, Maternity Hospital and Public Health Center, Medical Clinic, Integrated Service Post, Village maternity Cottage by Subdistrict in Pasaman Barat Regency, 2020 and 2021

Kecamatan Subdistrict	Rumah Sakit Umum General Hospital		Rumah Sakit Khusus Special Hospital	
	2020	2021	2020	2021
(1)	(2)	(3)	(4)	(5)
1. Sungai Beremas	-	-	-	-
2. Ranah Batahan	-	-	-	-
3. Koto Balingka	-	-	-	-
4. Sungai Aur	-	-	-	-
5. Lembah Melintang	-	-	-	-
6. Gunung Tuleh	-	-	-	-
7. Talamau	-	-	-	-
8. Pasaman	-	-	2	2
9. Luhak Nan Duo	1	1	-	-
10. Sasak Ranah Pasisie	-	-	-	-
11. Kinali	-	-	-	-
Pasaman Barat	1	1	2	2

Lanjutan Tabel/*Continued Table* 4.2.4

Kecamatan <i>Subdistrict</i>	Rumah Sakit Bersalin/Rumah Bersalin <i>MaternityHospital</i>		Puskesmas <i>Public Health Center</i>	
	2020	2021	2020	2021
(1)	(2)	(3)	(4)	(5)
1. Sungai Beremas	-	-	1	1
2. Ranah Batahan	-	-	2	2
3. Koto Balingka	-	-	1	1
4. Sungai Aur	-	-	1	1
5. Lembah Melintang	-	-	2	2
6. Gunung Tuleh	-	-	2	2
7. Talamau	-	-	2	2
8. Pasaman	1	1	4	4
9. Luhak Nan Duo	-	-	1	1
10. Sasak Ranah Pasisie	-	-	1	1
11. Kinali	-	-	3	3
Pasaman Barat	1	1	20	20

Lanjutan Tabel/*Continued Table 4.2.4*

Kecamatan Subdistrict	Klinik/Balai Kesehatan Maedical Clinic		Posyandu Integrated Service Post	
	2020	2021	2020	2021
(1)	(2)	(3)	(4)	(5)
1. Sungai Beremas	-	-	18	19
2. Ranah Batahan	-	-	37	38
3. Koto Balingka	-	-	36	36
4. Sungai Aur	-	-	37	38
5. Lembah Melintang	-	-	59	59
6. Gunung Tuleh	-	-	33	35
7. Talamau	-	-	46	46
8. Pasaman	-	-	68	70
9. Luhak Nan Duo	-	-	38	36
10. Sasak Ranah Pasisie	-	-	20	20
11. Kinali	-	-	77	77
Pasaman Barat	-	-	469	474

Lanjutan Tabel/*Continued Table* 4.2.4

Kecamatan Subdistrict	Polindes Village Maternity/Cottage	
	2020	2021
(1)	(2)	(3)
1. Sungai Beremas	5	5
2. Ranah Batahan	27	27
3. Koto Balingka	26	26
4. Sungai Aur	13	13
5. Lembah Melintang	21	21
6. Gunung Tuleh	18	18
7. Talamau	20	20
8. Pasaman	25	25
9. Luhak Nan Duo	20	20
10. Sasak Ranah Pasisie	9	9
11. Kinali	39	39
Pasaman Barat	223	223

Sumber/*Source*: Dinas Kesehatan Kabupaten Pasaman Barat/*Public Health Service Office of Pasaman Barat*

Tabel
Table 4.2.5**Jumlah Dokter Spesialis, Dokter Umum, dan Dokter Gigi Menurut Sarana Pelayanan Kesehatan di Kabupaten Pasaman Barat, 2021*****Number of Specialist Doctor, Generalist Doctor, and Dentist by Type of Health Facility in Pasaman Barat Regency, 2021***

Sarana Pelayanan Kesehatan Health Facility	Dokter Spesialis Specialist Doctors	Dokter Umum Generalist Doctors	Dokter Gigi Dentist
(1)	(2)	(3)	(4)
Rumah Sakit/Hospital	25	19	4
Puskesmas/Public Health Center	-	55	23
Puskesmas Pembantu/Public Health Sub Center	-	-	-
Rumah Bersalin/Maternity Clinic	7	5	-
Klinik/Balai Kesehatan/Clinic/Health Centers	-	-	-
Praktek Dokter/Clinic	-	-	-
Apotik/Drugstore	2	2	0
Pasaman Barat	34	81	27

Sumber/Source: Dinas Kesehatan Kabupaten Pasaman Barat/*Public Health Service Office of Pasaman Barat*

Tabel
Table 4.2.6

Banyaknya Posyandu per Kecamatan di Kabupaten Pasaman Barat, 2021
Number of Integrated Health Services by Sub District in Pasaman Barat Regency, 2021

Kecamatan Subdistrict	Lokasi Puskesmas Location	Pustu Public Health Service	Pusyandu / Integrated Health Services	
			Aktif Active	TidakAktif Non Active
(1)	(2)	(3)	(4)	(5)
Sungai Beremas	Air Bangis	2	19	-
Ranah Batahan	Silaping	-	23	-
	Desa Baru	1	14	-
Koto Balingka	Parit	8	36	-
Sungai Aur	Sungai Aur	6	38	-
Lembah Melintang	Uj. Gading	2	37	-
	Ranah Salido	1	22	-
Gunung Tuleh	Muaro Kiawai	3	16	-
	Paraman Ampalu	2	21	-
T a l a m a u	Talu	1	26	-
	Kajai	1	20	-
P a s a m a n	Sukamenanti	1	16	-
	Aia Gadang	1	0	-
	Simpang Empat	1	43	-
	Lembah Binuang	-	13	-
Luhak Nan Duo	Ophir	4	36	-
Sasak Ranah Pasisie	Sasak	2	25	-
K i n a l i	IV Koto Kinali	2	16	-
	Kinali	1	40	-
	VI Koto Selatan	2	16	-
Pasaman Barat		41	477	-

Sumber/Source: Dinas Kesehatan Kabupaten Pasaman Barat/Public Health Service Office of Pasaman Barat

Tabel
Table 4.2.7**Banyaknya Kelahiran Menurut Penolong Kelahiran Menurut Kecamatan di Kabupaten Pasaman Barat, 2020**
Number of Births by Birth Attendants by Subdistrict in Pasaman Barat Regency, 2020

Kecamatan Subdistrict	Tenaga Kesehatan ¹⁾ Health Worker	Non Tenaga Kesehatan ²⁾ Non Health Worker	Jumlah Total	Persentase Tenaga Kesehatan (%) Percentage of Health Worker (%)
(1)	(2)	(3)	(4)	(5)
1. Sungai Beremas	512	2	514	99.61
2. Ranah Batahan	500	1	501	99.80
3. Koto Balingka	563	-	563	100.00
4. Sungai Aur	637	4	641	99.38
5. Lembah Melintang	932	3	935	99.68
6. Gunung Tuleh	503	-	503	100.00
7. Talamau	524	-	524	100.00
8. Pasaman	1 327	2	1 329	99.85
9. Luhak Nan Duo	856	10	866	98.85
10. Sasak Ranah Pasisie	259	35	294	88.10
11. Kinali	1 479	5	1 484	99.66
Pasaman Barat	8 092	62	8 154	99.24

Catatan / Note : 1). terdiri dari dokter, bidan, & dukun terlatih mitra kesehatan; 2), dukun data tahun 2020=2019, data 2020 belum tersedia

Sumber/Source: Dinas Kesehatan Kabupaten Pasaman Barat/Public Health Service Office of Pasaman Barat

Tabel
Table 4.2.8**Jumlah Bayi Lahir, Bayi Berat Badan Lahir Rendah (BBLR),
BBLR Dirujuk, dan Bergizi Buruk di Kabupaten Pasaman
Barat, 2020**
*Number of Births, Babies with Low Birth Weights (LBW),
Treated LBW, and Malnutrition Cases in Pasaman Barat
Regency, 2020*

Kecamatan Subdistrict	Bayi Lahir Baby Born	Jumlah BBLR Number of LBW	BBLR Dirujuk Treated LBW	Gizi Buruk Malnutrition
(1)	(2)	(3)	(4)	(5)
1. Sungai Beremas	497	1	-	-
2. Ranah Batahan	504	11	-	11
3. Koto Balingka	557	6	-	-
4. Sungai Aur	639	23	-	3
5. Lembah Melintang	978	19	-	3
6. Gunung Tuleh	477	16	-	3
7. Talamau	537	16	-	-
8. Pasaman	1401	43	-	10
9. Luhak Nan Duo	868	11	-	15
10. Sasak Ranah Pasisie	260	17	-	-
11. Kinali	1485	43	-	4
Pasaman Barat	8203	206	-	49

Sumber/Source: Dinas Kesehatan Kabupaten Pasaman Barat/*Public Health Service Office of Pasaman Barat*

Tabel
Table 4.2.9

Jumlah Ibu Hamil, Melakukan Kunjungan K1, Melakukan Kunjungan K4, Kurang Energi Kronis (KEK), dan Mendapat Tablet Zat Besi (Fe) di Kabupaten Pasaman Barat, 2020
Number of Pregnant Women, Those with One Visit and four Visits of Antenatal Care, Chronic Energy Deficiency (CED), and Receiving Iron Supplement in Pasaman Barat Regency, 2020

Kecamatan Subdistrict	Jumlah Ibu Hamil Number of Pregnant Woman	Kunjungan K1 First Visit	Kunjungan K4 Four Visit	Kurang Energi Kronis (KEK) Chronic Energy Deficiency (CED)	Mendapat Zat Besi (Fe) Receiving Iron Supplement
(1)	(2)	(3)	(4)	(5)	(6)
1. Sungai Beremas	703	606	472	28	772
2. Ranah Batahan	730	590	396	62	453
3. Koto Balingka	824	649	503	46	498
4. Sungai Aur	987	695	501	38	573
5. Lembah Melintang	1 321	1 050	826	58	1 191
6. Gunung Tuleh	711	532	364	51	458
7. Talantau	801	568	466	80	787
8. Pasaman	1 985	1 510	1 095	163	1 621
9. Luhak Nan Duo	1 183	898	719	7	733
10. Sasak Ranah Pasisie	412	301	232	49	238
11. Kinali	1 973	1 640	1 243	154	1 549
Pasaman Barat	11 630	9 039	6 817	736	8 873

Sumber/Source: Dinas Kesehatan Kabupaten Pasaman Barat/Public Health Service Office of Pasaman Barat

Tabel
Table 4.2.10**Jumlah Balita Menurut Kecamatan di Kabupaten Pasaman Barat, 2020**
Number of Baby Under Five Years by Subdistrict in Pasaman Barat Regency, 2020

Kecamatan Subdistrict	Banyaknya Kasus The Number of Cases
(1)	(2)
1. Sungai Beremas	3 085
2. Ranah Batahan	3 476
3. Koto Balingka	3 560
4. Sungai Aur	4 211
5. Lembah Melintang	5 824
6. Gunung Tuleh	3 398
7. Talamau	3 759
8. Pasaman	9 039
9. Luhak Nan Duo	4 988
10. Sasak Ranah Pasisje	1 925
11. Kinali	8 704
Pasaman Barat	51 969

Sumber/Source: Dinas Kesehatan Kabupaten Pasaman Barat/*Public Health Service Office of Pasaman Barat*

Tabel
Table 4.2.11

Banyaknya Balita yang Pernah Mendapat Imunisasi Menurut Jenis Imunisasi di Kabupaten Barat, 2020
Number of General Hospital, Special Hospital, Maternity HThe Number of Infants Who Had Received Immunizations according to The Type of Immunizations in Pasaman Barat Regency, 2020

Kecamatan Subdistrict	BCG	DPT			Hepatitis B		
		1	2	3	1	2	3
(1)	(2)	(3)	(4)	(5)	(6)	(7)	(8)
1. Sungai Beremas	479	457	375	288	457	375	288
2. Ranah Batahan	635	540	506	89	540	506	89
3. Koto Balingka	518	650	545	155	650	545	155
4. Sungai Aur	770	609	435	82	609	435	82
5. Lembah Melintang	1 004	937	841	141	937	841	141
6. Gunung Tuleh	493	464	418	97	464	418	97
7. Talamau	503	460	424	87	460	424	87
8. Pasaman	1 252	1 009	854	135	1 009	854	135
9. Luhak Nan Duo	723	799	674	100	799	674	100
10. Sasak Ranah Pasisie	283	226	178	33	226	178	33
11. Kinali	1 558	1 409	1 236	261	1 409	1 236	261
Pasaman Barat	8 218	7 560	6 486	1 468	7 560	6 486	1 468

Lanjutan Tabel/*Continued Table 4.2.11*

Kecamatan Subdistrict	Polio				Campak
	1	2	3	4	
(1)	(9)	(10)	(11)	(12)	(13)
1. Sungai Beremas	448	409	361	393	4
2. Ranah Batahan	511	506	505	473	29
3. Koto Balingka	555	572	539	501	5
4. Sungai Aur	573	562	440	486	-
5. Lembah Melintang	803	872	838	812	-
6. Gunung Tuleh	443	431	422	410	33
7. Talamau	463	414	407	426	28
8. Pasaman	1 057	913	846	740	38
9. Luhak Nan Duo	753	688	676	609	30
10. Sasak Ranah Pasisie	221	205	178	163	11
11. Kinali	1 373	1 299	1 215	1 175	50
Pasaman Barat	7 200	6 871	6 427	6 188	228

Sumber/Source: Dinas Kesehatan Kabupaten Pasaman Barat/*Public Health Service Office of Pasaman Barat*

Tabel 4.2.12 Jumlah Kasus HIV/AIDS, IMS, DBD, Diare, TB, dan Malaria di Kabupaten Pasaman Barat, 2020
The Number of Cases of HIV/AIDS, IMS, DBD, Diare, TB & Malaria in Pasaman Barat Regency, 2020

Kecamatan Subdistrict	HIV AIDS	IMS IMS	DBD DBD	Diare Diarrhea	TB TB	Malaria Malaria
(1)	(2)	(3)	(4)	(5)	(6)	(7)
1. Sungai Beremas	2	57	-	1 142	56	10
2. Ranah Batahan	1	551	-	1 196	34	-
3. Koto Balingka	-	469	-	1 347	43	3
4. Sungai Aur	1	401	13	1 618	59	9
5. Lembah Melintang	3	369	6	2 170	121	-
6. Gunung Tuleh	1	273	-	1 159	30	-
7. Talamau	2	321	-	1 308	42	-
8. Pasaman	2	616	85	3 973	155	-
9. Luhak Nan Duo	-	607	31	1 917	216	-
10. Sasak Ranah Pasisie	1	210	-	6.72	14	-
11. Kinali	1	645	2	3 234	43	1
Pasaman Barat	14	4 519	137	19 736	813	23

Sumber/Source: Dinas Kesehatan Kabupaten Pasaman Barat/Public Health Service Office of Pasaman Barat

Tabel
Table 4.2.13

Banyaknya Pasien Rawat Jalan & Rawat Inap Menurut Sarana Kesehatan di Kabupaten Pasaman Barat, 2020
The Number of Outpatient and Inpatient Care at Health Facilities in Pasaman Barat Regency, 2020

Sarana Pelayanan Kesehatan <i>Health Facility</i>	Pasien Rawat Inap <i>Inpatient Care</i>	Pasien Rawat Jalan <i>Outpatient Care</i>
(1)	(2)	(3)
Rumah Sakit Umum <i>General Hospital</i>	14 298	104 093
Puskesmas <i>Public Health Center</i>	5 231	572 911
Puskesmas Pembantu <i>Public Health Sub Center</i>	-	-
Rumah Bersalin <i>Maternity Clinic</i>	-	-
Klinik/Balai Kesehatan <i>Clinic/Health Centers</i>	-	-
Pasaman Barat	19 529	677 004

Sumber/Source: Dinas Kesehatan Kabupaten Pasaman Barat/*Public Health Service Office of Pasaman Barat*

Tabel
Table 4.2.14

Jumlah Remaja Usia 15-24 Tahun yang Mendapat Penyuluhan Tentang Kesehatan Reproduksi (Kespro), HIV/AIDS, dan Keluarga Berencana (KB) Menurut Kecamatan di Kabupaten Pasaman Barat, 2020
Number of Young People Aged 15 - 24 Who Had Counselling on Reproductive Health, HIV/AIDS, and Family Planning by Subdistrict in Pasaman Barat Regency, 2020

Kecamatan Subdistrict	Penyuluhan Kespro Reproductive Health Counselling	Penyuluhan HIV/ AIDS HIV/AIDS Counselling	Penyuluhan KB Family Planning Counselling
(1)	(2)	(3)	(4)
1. Sungai Beremas	180	134	180
2. Ranah Batahan	210	115	210
3. Koto Balingka	110	32	30
4. Sungai Aur	36	-	15
5. Lembah Melintang	245	364	295
6. Gunung Tuleh	330	60	202
7. Talamau	333	255	25
8. Pasaman	339	140	113
9. Luhak Nan Duo	143	70	70
10. Sasak Ranah Pasisie	76	-	27
11. Kinali	702	702	159
Pasaman Barat	2 704	1 872	1 326

Sumber/Source: Dinas Kesehatan Kabupaten Pasaman Barat/Public Health Service Office of Pasaman Barat

Tabel
Table 4.2.15

**Jumlah Pasangan Usia Subur dan Peserta KB Aktif
Menurut Kecamatan di Kabupaten Pasaman Barat, 2020
Number of Eligible Couples and Family Planning
Participants by Subdistrict in Pasaman Barat Regency, 2020**

Kecamatan Subdistrict	Jumlah PUS Eligible Couples	Pil Pill	IUD IUD	Kondom Condom
(1)	(2)	(3)	(4)	(5)
1. Sungai Beremas	3 603	299	97	210
2. Ranah Batahan	4 982	418	113	222
3. Koto Balingka	5 715	609	117	313
4. Sungai Aur	6 855	781	317	757
5. Lembah Melintang	882	649	1 428	213
6. Gunung Tuleh	4 104	449	201	218
7. Talamau	4 519	623	160	325
8. Pasaman	11 825	1 217	509	693
9. Luhak Nan Duo	6 477	828	139	691
10. Sasak Ranah Pasisie	3 495	549	28	268
11. Kinali	13 948	1 259	382	456
Pasaman Barat	66 405	7 681	3 491	4 366

Lanjutan Tabel/*Continued Table 4.2.15*

Kecamatan Subdistrict	Suntik Injection	Inplant Implant	Mow Mow	Mop Mop	Jumlah Total
(1)	(6)	(7)	(8)	(9)	(10)
1. Sungai Beremas	1 384	318	94	6	2 408
2. Ranah Batahan	1 954	678	40	25	3 450
3. Koto Balingka	2 521	477	55	52	4 144
4. Sungai Aur	2 375	1 080	162	5	5 477
5. Lembah Melintang	149	825	824	728	4 816
6. Gunung Tuleh	1 013	709	110	4	2 704
7. Talamau	639	1 048	440	39	3 274
8. Pasaman	3 483	1 207	345	84	7 538
9. Luhak Nan Duo	1 902	742	242	61	4 605
10. Sasak Ranah Pasisie	802	265	80	7	1 999
11. Kinali	4 952	1 164	457	6	8 676
Pasaman Barat	21 174	8 513	2 849	1 017	49 091

Sumber/*Source*: Dinas Pengendalian Penduduk dan Keluarga Berencana, Pemberdayaan Perempuan dan Perlindungan Anak Kabupaten Pasaman Barat / *Regional Office of Population Control and Family Planning women's empowerment and child protection Services of Pasaman Barat*

Tabel
Table 4.2.16

Banyaknya Akseptor Baru dan Target per Kecamatan di Kabupaten Pasaman Barat, 2020
Number of New Acceptor and Target by Sub District in Pasaman Barat Regency, 2020

Kecamatan Subdistrict	Target Target	Pil Pill	IUD IUD	Kondom Condom
(1)	(2)	(3)	(4)	(5)
1. Sungai Beremas	535	1 306	61	177
2. Ranah Batahan	753	343	8	28
3. Koto Balingka	863	1 074	14	45
4. Sungai Aur	1 035	693	15	76
5. Lembah Melintang	942	344	-	30
6. Gunung Tuleh	620	411	10	7
7. Talamau	588	846	11	90
8. Pasaman	1 773	750	36	80
9. Luhak Nan Duo	1 037	378	4	77
10. Sasak Ranah Pasisie	402	270	13	14
11. Kinali	2 106	550	9	58
Pasaman Barat	10 654	6 965	181	682

Lanjutan Tabel/*Continued Table* 4.2.16

Kecamatan Subdistrict	Suntik Injection	Inplant Implant	Mow Mow	Mop Mop	Jumlah Total
(1)	(6)	(7)	(8)	(9)	(10)
1. Sungai Beremas	801	225	35	6	2 611
2. Ranah Batahan	163	134	8	-	684
3. Koto Balingka	714	268	24	6	2 145
4. Sungai Aur	431	149	18	-	1 382
5. Lembah Melintang	267	17	21	4	683
6. Gunung Tuleh	305	66	17	-	816
7. Talamau	515	199	23	1	1 685
8. Pasaman	552	74	-	-	1 492
9. Luhak Nan Duo	205	75	6	2	747
10. Sasak Ranah Pasisie	159	68	6	-	530
11. Kinali	393	77	2	-	1 089
Pasaman Barat	4 505	1 352	160	19	13 864

Sumber/*Source*: Dinas Pengendalian Penduduk dan Keluarga Berencana, Pemberdayaan Perempuan dan Perlindungan Anak Kabupaten Pasaman Barat / *Regional Office of Population Control and Family Planning women's empowerment and child protection Services of Pasaman Barat*

Tabel
Table 4.2.17**Jumlah Klinik Keluarga Berencana (KKB) dan Pos
Pelayanan Keluarga Berencana Desa (PPKBD) Menurut
Kecamatan di Kabupaten Pasaman Barat, 2020**
*Number of Family Planning Clinics and Village Family
Planning Service Units by Subdistrict in Pasaman Barat
Regency, 2020*

Kecamatan Subdistrict	KKB Family Planning Clinincs	PPKBD Village Family Planning Service Units
(1)	(2)	(3)
1. Sungai Beremas	4	1
2. Ranah Batahan	5	2
3. Koto Balingka	1	1
4. Sungai Aur	2	1
5. Lembah Melintang	3	1
6. Gunung Tuleh	6	2
7. Talamau	5	3
8. Pasaman	14	3
9. Luhak Nan Duo	12	2
10. Sasak Ranah Pasisie	1	1
11. Kinali	10	2
Pasaman Barat	63	19

Catatan/ Note : Data Tahun 2020=2019, data tahun 2020 belum tersedia

Sumber/Source: Dinas Pengendalian Penduduk dan Keluarga Berencana, Pemberdayaan Perempuan dan Perlindungan Anak Kabupaten Pasaman Barat / Regional Office of Population Control and Family Planning women's empowerment and child protection Services of Pasaman Barat

Tabel 4.2.18 **Jumlah Pasangan Usia Subur Berdasarkan Kelompok Umur Menurut Kecamatan di Kabupaten Pasaman Barat, 2020**
Number of Eligible Couples by Age Group by Subdistrict in Pasaman Barat Regency, 2020

Kecamatan Subdistrict	Jumlah PUS Eligible Couples	< 20 Tahun	20-29 Tahun	30-49 Tahun
(1)	(2)	(3)	(4)	(5)
1. Sungai Beremas	3 460	-	525	2 935
2. Ranah Batahan	3 826	-	697	3 129
3. Koto Balingka	4 589	-	655	3 934
4. Sungai Aur	8 023	34	1 302	6 687
5. Lembah Melintang	6 459	8	821	5 630
6. Gunung Tuleh	4 151	3	620	3 528
7. Talamau	3 878	1	449	3 428
8. Pasaman	12 341	2	1 682	10 657
9. Luhak Nan Duo	7 343	12	1 166	6 165
10. Sasak Ranah Pasisie	2 725	7	502	2 216
11. Kinali	12 892	3	2 134	10 755
Pasaman Barat	69 687	70	10 553	59 064

Catatan/ Note : Data Tahun 2020=2019, data tahun 2020 belum tersedia

Sumber/Source: Dinas Pengendalian Penduduk dan Keluarga Berencana, Pemberdayaan Perempuan dan Perlindungan Anak Kabupaten Pasaman Barat / Regional Office of Population Control and Family Planning women's empowerment and child protection Services of Pasaman Barat

4.3 AGAMA DAN SOSIAL LAINNYA RELIGION AND OTHER SOCIAL AFFAIRS

Tabel 4.3.1 Jumlah Penduduk Menurut Kecamatan dan Agama yang Dianut di Kabupaten Pasaman Barat, 2020
Population by Subdistrict and Religion in Pasaman Barat Regency, 2020

Kecamatan Subdistrict	Islam Moslems	Protestan Protestant	Katolik Catholic	Hindu	Budha Buddha	Lainnya Others
(1)	(2)	(3)	(4)	(5)	(6)	(7)
1. Sungai Beremas	26 837	344	26	-	-	-
2. Ranah Batahan	27 295	15	-	-	-	-
3. Koto Balingka	30 044	235	27	-	-	-
4. Sungai Aur	33 981	1 688	169	-	1	-
5. Lembah Melintang	49 711	53	-	-	-	-
6. Gunung Tuleh	24 616	22	1	-	-	-
7. Talamau	30 644	2	-	-	-	-
8. Pasaman	73 891	1 236	156	-	-	20
9. Luhak Nan Duo	42 302	1 525	1 694	-	2	-
10. Sasak Ranah Pasisie	14 977	314	1	-	-	-
11. Kinali	68 535	1 360	723	-	-	4
Pasaman Barat	422 833	6 794	2 797	-	3	24

Sumber/Source: Kementerian Agama Kabupaten Pasaman Barat/Ministry of Religious Affairs of Pasaman Barat Regency

Tabel
Table 4.3.2**Jumlah Tempat Peribadatan Menurut Kecamatan di
Kabupaten Pasaman Barat, 2020**
*Number of Places of Worship by Subdistrict and Religion in
Pasaman Barat Regency, 2020*

Kecamatan Subdistrict	Masjid Mosque	Mushola Pray Room	Gereja Protestan Protestant Church	Gereja Katholik Catholic Church	Pura Temple	Vihara
(1)	(2)	(3)	(4)	(5)	(6)	(7)
1. Sungai Beremas	13	12	-	-	-	-
2. Ranah Batahan	39	32	-	-	-	-
3. Koto Balingka	47	22	-	-	-	-
4. Sungai Aur	49	40	-	-	-	-
5. Lembah Melintang	56	32	-	-	-	-
6. Gunung Tuleh	24	51	-	-	-	-
7. Talamau	42	130	-	-	-	-
8. Pasaman	78	146	-	-	-	-
9. Luhak Nan Duo	36	136	1	-	-	-
10. Sasak Ranah Pasisie	20	20	-	-	-	-
11. Kinali	94	161	1	-	-	-
Pasaman Barat	498	782	2	-	-	-

Sumber/Source: Kementerian Agama Kabupaten Pasaman Barat/Ministry of Religious Affairs of Pasaman Barat Regency

Tabel 4.3.3
Table

Banyaknya Nikah, Talak, Rujuk, Cerai per Kecamatan di Kabupaten Pasaman Barat, 2020
Number of Marriages, Divorces, Separations and Reconciliations by Sub District in Pasaman Barat Regency, 2020

Kecamatan Subdistrict	Nikah Marriges	Cerai Talak Divorce	Cerai Gugat Divorce
(1)	(2)	(3)	(4)
1. Sungai Beremas	240	5	20
2. Ranah Batahan	213	3	22
3. Koto Balingka	346	10	15
4. Sungai Aur	238	17	29
5. Lembah Melintang	433	20	32
6. Gunung Tuleh	192	8	13
7. Talamau	266	5	25
8. Pasaman	542	34	87
9. Luhak Nan Duo	323	27	48
10. Sasak Ranah Pasisie	152	4	12
11. Kinali	442	39	74
Pasaman Barat	3 387	172	377

Sumber/Source: Kementerian Agama Kabupaten Pasaman Barat/Ministry of Religious Affairs of Pasaman Barat Regency
Pengadilan Agama Kabupaten Pasaman Barat / Religious courts of Pasaman Barat Regency

Tabel
Table 4.3.4**Banyaknya Perceraian Menurut Sebabnya dan Kecamatan di Kabupaten Pasaman Barat, 2020**
Number of Divorces by Cause and Sub District in Pasaman Barat Regency, 2020

Kecamatan Subdistrict	Perselisihan Dispute	Ekonomi Economy	Meninggalkan Salah Satu Pihak Leaving One Part	Kekerasan Dalam Rumah Tangga Domestic violence	Dihukum Penjara Sentenced to prison
(1)	(2)	(3)	(4)	(5)	(7)
1. Sungai Beremas	13	6	3	-	1
2. Ranah Batahan	17	3	3	-	-
3. Koto Balingka	17	2	5	-	-
4. Sungai Aur	27	7	5	-	-
5. Lembah Melintang	31	5	6	1	-
6. Gunung Tuleh	12	3	4	-	-
7. Talamau	16	5	5	-	-
8. Pasaman	76	18	13	-	-
9. Luhak Nan Duo	58	8	8	-	-
10. Sasak Ranah Pasisie	12	-	3	-	-
11. Kinali	83	9	10	-	-
Pasaman Barat	362	66	65	1	1

Sumber/Source: Pengadilan Agama Kabupaten Pasaman Barat / Religious courts of Pasaman Barat Regency

Tabel
Table 4.3.5**Jumlah Perkara yang Diterima dan Diputuskan oleh
Pengadilan Agama di Kabupaten Pasaman Barat,
2020**
*Number of Cases Received and Decided by the Religious
Courts in Pasaman Barat Regency, 2020*

Kecamatan Subdistrict	Sisa Tahun 2019 Rest in 2019	Diterima Received	Diputuskan Decided	Sisa dan Lain-lain Times and Other
(1)	(2)	(3)	(4)	(5)
1. Cerai Talak	6	180	177	9
2. Cerai Gugat	10	377	370	17
3. Harta Bersama	4	9	11	2
4. Perwalian	-	4	4	-
5. Isbat Nikah	-	407	405	2
6. Wali Adhal	-	1	1	-
7. Kewarisan	4	9	9	4
8. Dispensasi Kawin	-	86	83	3
9. Penetapan Ahli waris	-	7	7	-
10. Hibah	-	1	1	-
11. Kelalaian Atas Kewajiban Suami / Nafkah Istri	-	2	-	2
12. Eksekusi Hak Tanggungan	-	-	-	-
13. Pengasuhan Anak	-	-	-	-
14. Izin Poligami	-	3	3	-
15. Pembatalan Perkawinan	-	-	-	-
16. Pengangkatan Anak	-	-	-	-
17. Lain-lain	-	7	7	-
Pasaman Barat	24	1093	1078	39

Sumber/Source: Pengadilan Agama Kabupaten Pasaman Barat / Religious courts of Pasaman Barat Regency

Tabel 4.3.6 Banyaknya Jemaah Haji Menurut Jenis Kelamin Menurut Kecamatan di Kabupaten Pasaman Barat, 2020
Number of Moslem Pilgrims by Sex and Subdistrict in Pasaman Barat Regency, 2020

Kecamatan Subdistrict	Laki-laki Male	Perempuan Female	Jumlah Total
(1)	(2)	(3)	(4)
1. Sungai Beremas	18	19	37
2. Ranah Batahan	13	17	30
3. Koto Balingka	5	6	11
4. Sungai Aur	29	35	64
5. Lembah Melintang	20	26	46
6. Gunung Tuleh	7	14	21
7. Talamau	8	9	17
8. Pasaman	54	81	135
9. Luhak Nan Duo	26	37	63
10. Sasak Ranah Pasisie	1	4	5
11. Kinali	38	48	86
Pasaman Barat	219	296	515

Sumber/Source: Kementerian Agama Kabupaten Pasaman Barat/Ministry of Religious Affairs of Pasaman Barat Regency

Tabel
Table 4.3.7

**Banyaknya Jemaah Haji Menurut Lapangan Pekerjaan
Menurut Kecamatan di Kabupaten Pasaman Barat,
2020**
*Number of Moslem Pilgrims by Industrial Origin and
Subdistrict in Pasaman Barat Regency, 2020*

Kecamatan Subdistrict	Petani Farmer	Perdagangan Trader	Pegawai / Pensiunan Employee/ Pension	TNI Pur Army	Lainnya Others	Jumlah Total
(1)	(2)	(3)	(4)	(5)	(6)	(7)
1. Sungai Beremas	9	2	4	0	22	37
2. Ranah Batahan	8	6	5	0	11	30
3. Koto Balingka	5	2	2	0	2	11
4. Sungai Aur	14	10	11	0	29	64
5. Lembah Melintang	14	3	8	3	18	46
6. Gunung Tuleh	3	1	11	0	6	21
7. Talamau	2	0	7	0	8	17
8. Pasaman	8	11	34	4	78	135
9. Luhak Nan Duo	11	8	9	0	35	63
10. Sasak Ranah Pasisie	1	0	0	0	4	5
11. Kinali	13	6	8	0	59	86
Pasaman Barat	88	49	99	7	272	515

Sumber/Source: Kementerian Agama Kabupaten Pasaman Barat/Ministry of Religious Affairs of Pasaman Barat Regency

Tabel
Table 4.3.8**Banyaknya Jemaah Haji Menurut Tingkat Pendidikan Menurut Kecamatan di Kabupaten Pasaman Barat, 2020**
Number of Moslem Pilgrims by Education Level and Subdistrict in Pasaman Barat Regency, 2020

Kecamatan Subdistrict	SD Ke Bawah Primary Scholl and below	SLTP Junior High School	SLTA High School	DIII / Akademi Academy	Universitas University	Jumlah Total
(1)	(2)	(3)	(4)	(5)	(6)	(7)
1. Sungai Beremas	9	4	12	3	9	37
2. Ranah Batahan	-	8	14	4	4	30
3. Koto Balingka	2	-	6	1	2	11
4. Sungai Aur	7	14	24	4	15	64
5. Lembah Melintang	3	3	22	0	18	46
6. Gunung Tuleh	1	2	4	3	11	21
7. Talamau	2	3	3	4	5	17
8. Pasaman	9	14	36	19	57	135
9. Luhak Nan Duo	12	12	18	3	18	63
10. Sasak Ranah Pasisie	1	1	2	-	1	5
11. Kinali	26	11	28	5	16	86
Pasaman Barat	72	72	169	46	156	515

Sumber/Source: Kementerian Agama Kabupaten Pasaman Barat/Ministry of Religious Affairs of Pasaman Barat Regency

Tabel
Table 4.3.9

Banyaknya Ternak Qurban, Peserta dan Penerima Qurban Menurut Kecamatan di Kabupaten Pasaman Barat, 2020
Number of Cattle Slaughtered, Receptor and Sacrifice Islamic Festival by Subdistrict in Pasaman Barat Regency, 2020

Kecamatan Subdistrict	Peserta Qurban Qurban Participants	Penerima Receptor	Kambing Goat	Sapi Cow	Kerbau Buffalo	Jumlah Total
(1)	(2)	(3)	(4)	(5)	(6)	(7)
1. Sungai Beremas	553	8 015	0	59	16	79
2. Ranah Batahan	1 092	8 221	14	145	9	167
3. Koto Balingka	860	7 460	5	121	1	127
4. Sungai Aur	995	8 608	9	125	20	154
5. Lembah Melintang	1 396	30 560	5	185	-	190
6. Gunung Tuleh	540	6 769	3	100	-	103
7. Talamau	1 332	18 120	12	111	-	123
8. Pasaman	1 595	32 251	1	223	-	224
9. Luhak Nan Duo	1 087	7 899	18	156	-	174
10. Sasak Ranah Pasisie	213	398	2	54	9	65
11. Kinali	1 457	27 485	19	239	-	258
Pasaman Barat	11 120	155 786	88	1 518	55	1 664

Sumber/Source: Kementerian Agama Kabupaten Pasaman Barat/Ministry of Religious Affairs of Pasaman Barat Regency

Tabel
Table 4.3.10**Perkembangan Nilai Zakat yang dikelola oleh Masyarakat/ YDSI per Kecamatan di Kabupaten Pasaman Barat, 2020**
Trend Value of Islamic Tithe ("Zakat") by Subdistrict in Pasaman Barat Regency, 2020

Kecamatan Subdistrict	Beras Rice (Kg)	Uang Money (Rp)
(1)	(2)	(3)
1. Sungai Beremas	38 569	286 848 000
2. Ranah Batahan	12 315	159 172 000
3. Koto Balingka	37 607	349 380 000
4. Sungai Aur	95 133	287 160 000
5. Lembah Melintang	67 627	606 015 000
6. Gunung Tuleh	-	72 900 000
7. Talamau	62 801	18 243 600
8. Pasaman	148 235	426 192 000
9. Luhak Nan Duo	27 425	310 246 000
10. Sasak Ranah Pasisie	14 255	26 440 000
11. Kinali	13 696	1827 576 000
Pasaman Barat	517 663	4 370 172 600

Sumber/Source: Kementerian Agama Kabupaten Pasaman Barat/Ministry of Religious Affairs of Pasaman Barat Regency

Tabel
Table 4.3.11

**Jumlah Ulama, Mubaligh dan Khatib Menurut Kecamatan
di Kabupaten Pasaman Barat, 2020**
*Number of Ulama, Mubaligh and Khatib by Sub District in
Pasaman Barat Regency, 2020*

Kecamatan Subdistrict	Ulama Ulama	Mubaligh Mubaligh	Khatib Khatib	Jumlah Total
(1)	(2)	(3)	(4)	(5)
1. Sungai Beremas	3	45	42	90
2. Ranah Batahan	20	40	49	109
3. Koto Balingka	12	12	46	70
4. Sungai Aur	12	17	40	69
5. Lembah Melintang	25	50	56	131
6. Gunung Tuleh	3	30	24	57
7. Talamau	5	100	168	273
8. Pasaman	15	17	46	78
9. Luhak Nan Duo	9	18	36	63
10. Sasak Ranah Pasisie	2	4	28	34
11. Kinali	10	50	94	154
Pasaman Barat	116	383	629	1128

Sumber/Source: Kementerian Agama Kabupaten Pasaman Barat/Ministry of Religious Affairs of Pasaman Barat Regency

Tabel 4.3.12 Jumlah Lokasi dan Luas Tanah Wakaf Menurut Kecamatan di Kabupaten Pasaman Barat, 2020
Total Location and Area of Waqf Land by Subdistrict in Pasaman Barat Regency, 2020

Kecamatan Subdistrict	Lokasi Location	Luas Area
(1)	(2)	(3)
1. Sungai Beremas	8	7 220
2. Ranah Batahan	17	13 772
3. Koto Balingka	14	10 740
4. Sungai Aur	3	289
5. Lembah Melintang	32	58 350
6. Gunung Tuleh	6	2 725
7. Talamau	8	5 223
8. Pasaman	35	75 927
9. Luhak Nan Duo	7	5 875
10. Sasak Ranah Pasisie	7	12 880
11. Kinali	26	41 735
Pasaman Barat	163	234 736

Sumber/Source: Kementerian Agama Kabupaten Pasaman Barat/Ministry of Religious Affairs of Pasaman Barat Regency

Tabel
Table 4.3.13

Taman Pendidikan Al Qur'an (TPA) dan Taman Pendidikan Seni Al Qur'an (TPSA) Menurut Kecamatan di Kabupaten Pasaman Barat, 2020
Al Qur'an Education Park (TPA) and Al Qur'an Art Education Park (TPSA) by Subdistrict in Pasaman Barat Regency, 2020

Kecamatan Subdistrict	TPA	TPSA
(1)	(2)	(3)
1. Sungai Beremas	25	-
2. Ranah Batahan	51	-
3. Koto Balingka	66	-
4. Sungai Aur	7	-
5. Lembah Melintang	57	-
6. Gunung Tuleh	46	-
7. Talamau	30	-
8. Pasaman	30	-
9. Luhak Nan Duo	32	-
10. Sasak Ranah Pasisie	6	-
11. Kinali	39	-
Pasaman Barat	389	-

Sumber/Source: Kementerian Agama Kabupaten Pasaman Barat/Ministry of Religious Affairs of Pasaman Barat Regency

Tabel 4.3.14 Jumlah Desa¹/Kelurahan yang Mengalami Bencana Alam² Menurut Kecamatan di Kabupaten Pasaman Barat, 2018–2020
Number of Villages¹ that Had Natural Disaster² by Subdistrict in Pasaman Barat Regency, 2018–2020

Kecamatan Subdistrict	Banjir/Flood		
	2018	2019	2020
(1)	(2)	(3)	(4)
1. Sungai Beremas	–	1	1
2. Ranah Batahan	2	2	–
3. Koto Balingka	1	3	1
4. Sungai Aur	1	3	2
5. Lembah Melintang	2	4	6
6. Gunung Tuleh	2	5	3
7. Talamau	4	4	2
8. Pasaman	4	5	2
9. Luhak Nan Duo	1	5	1
10. Sasak Ranah Pasisie	1	3	1
11. Kinali	–	3	1
Pasaman Barat	18	38	20

Lanjutan Tabel/*Continued Table* 4.3.14

Kecamatan Subdistrict	Gempa Bumi/ <i>Earthquake</i>		
	2018	2019	2020
(1)	(5)	(6)	(7)
1. Sungai Beremas	–	1	–
2. Ranah Batahan	–	4	–
3. Koto Balingka	2	1	1
4. Sungai Aur	–	–	–
5. Lembah Melintang	–	–	–
6. Gunung Tuleh	4	–	–
7. Talamau	3	1	1
8. Pasaman	4	2	5
9. Luhak Nan Duo	1	–	2
10. Sasak Ranah Pasisie	–	–	1
11. Kinali	–	2	–
Pasaman Barat	14	11	10

Lanjutan Tabel/Continued Table 4.3.14

Kecamatan Subdistrict	Tanah Longsor/Landslide		
	2011	2014	2018
(1)	(8)	(9)	(10)
1. Sungai Beremas	–	–	–
2. Ranah Batahan	–	1	–
3. Koto Balingka	1	2	–
4. Sungai Aur	–	–	–
5. Lembah Melintang	1	–	–
6. Gunung Tuleh	2	3	4
7. Talamau	3	4	2
8. Pasaman	–	–	–
9. Luhak Nan Duo	–	1	–
10. Sasak Ranah Pasisie	–	–	–
11. Kinali	–	1	–
Pasaman Barat	7	12	6

Catatan/Note: ¹ Desa pada tabel ini termasuk Unit Permukiman Transmigrasi (UPT) yang masih dibina oleh kementerian terkait dan nagari di Provinsi Sumatera Barat/Villages in this table are included in Transmigration Settlement Unit which is still fostered by the relevant ministries and the nagari in the Province of Sumatera Barat

² Terjadi dalam tiga tahun terakhir sampai dengan saat pencacahan/Occured during the last three years by the time of enumeration

Sumber/Source: BPS, Pendataan Potensi Desa (Podes)/BPS-Statistics Indonesia, Village Potential Data Collecting

Tabel
Table 4.3.15

Banyaknya Bencana Alam Menurut Jenis Kejadian dan Kecamatan di Kabupaten Pasaman Barat, 2020
Number of Natural Disasters by Incident and Sub District in Pasaman Barat Regency, 2020

Kecamatan Subdistrict	Banjir Flood	Kebakaran Fire	Topan Hurricane	Tanah Longsor Land Slide	Lainnya Others	Jumlah Total
(1)	(2)	(3)	(4)	(5)	(6)	(7)
1. Sungai Beremas	-	1	1	-	-	2
2. Ranah Batahan	7	1	-	-	-	8
3. Koto Balingka	1	1	3	-	1	6
4. Sungai Aur	2	3	1	-	1	7
5. Lembah Melintang	8	2	-	-	2	12
6. Gunung Tuleh	1	1	2	1	-	5
7. Talamau	1	2	8	1	1	13
8. Pasaman	2	8	2	-	1	13
9. Luhak Nan Duo	-	2	-	-	-	2
10. Sasak Ranah Pasisie	-	-	3	-	1	4
11. Kinali	3	1	1	-	-	5
Pasaman Barat	25	22	21	2	7	77

Sumber/Source: Badan Penanggulangan Bencana Daerah Kabupaten Pasaman Barat / Regional Disaster Management Agency of Pasaman Barat Regency

Tabel
Table 4.3.16

Banyaknya Kejadian/Bencana dan Taksiran Kerugian Akibat Bencana Menurut Jenis Bencana di Kabupaten Pasaman Barat, 2020
Number of Events / Disasters and Estimated Losses Due to Disasters by Type of Disaster in Pasaman Barat Regency, 2020

Jenis Bencana Type of Disaster	Banyak Kejadian/Bencana Many Events / Disasters	Taksiran Kerugian Estimated Losses
(1)	(2)	(3)
1. Banjir / Flood	25	Rp 20 000 000
2. Kebakaran / Fire	22	Rp 3 460 500 000
3. Tanah Longsor / Land Slide	2	-
4. Petir / Lightning	1	Rp 10 000 000
5. Gempa Bumi / Earthquake	-	-
6. Abrasi Sungai/Pantai / River / Coastal Abrasion	-	-
7. Angin Putting Beliuang / Wind Putting Pickaxe	21	Rp 347 625 000
8. Orang Hanyut/Tenggelam/Hilang / People Drifting / Drowning / Missing	7	-
9. Jembatan Terbal/Runtuh / Crumbled / Crumbled Bridge	-	-
10. Pasang Naik / High tide	-	-
Pasaman Barat	78	Rp 3 838 125 000

Sumber/Source: Badan Penanggulangan Bencana Daerah Kabupaten Pasaman Barat / Regional Disaster Management Agency of Pasaman Barat Regency

Tabel
Table 4.3.17**Banyaknya Karang Taruna, Organisasi Sosial dan Pekerja Sosial Masyarakat Menurut Kecamatan di Kabupaten Pasaman Barat, 2020**
Number of Youth and Social Organization, and Social Worker by Subdistrict in Pasaman Barat Regency, 2020

Kecamatan Subdistrict	Karang Taruna Touth Organization	Organisasi Sosial Social Organization	Pekerja Sosial Masyarakat Social Worker
(1)	(2)	(3)	(4)
1. Sungai Beremas	1	-	2
2. Ranah Batahan	-	-	4
3. Koto Balingka	1	-	2
4. Sungai Aur	22	10	2
5. Lembah Melintang	-	-	2
6. Gunung Tuleh	20	-	4
7. Talamau	2	1	2
8. Pasaman	2	1	4
9. Luhak Nan Duo	1	-	4
10. Sasak Ranah Pasisie	-	-	2
11. Kinali	16	1	4
Pasaman Barat	65	13	32

Sumber/Source: Dinas Sosial Kabupaten Pasaman Barat / Social Services of Pasaman Barat Regency

Tabel 4.3.18 Banyaknya Panti, Kapasitas, Penghuni Panti Menurut Kecamatan di Kabupaten Pasaman Barat, 2020
Number of Foster Home, Capacity, Occupants by Sub District in Pasaman Barat Regency, 2020

Kecamatan Subdistrict	Banyaknya Number of Foster Home	Kapasitas Capacity	Banyaknya Penghuni Occupants
(1)	(2)	(3)	(4)
1. Sungai Beremas	-	-	-
2. Ranah Batahan	1	55	45
3. Koto Balingka	2	135	110
4. Sungai Aur	-	-	-
5. Lembah Melintang	1	60	40
6. Gunung Tuleh	1	40	25
7. Talamau	2	155	100
8. Pasaman	1	20	13
9. Luhak Nan Duo	-	-	-
10. Sasak Ranah Pasisie	-	-	-
11. Kinali	-	-	-
Pasaman Barat	8	465	333

Sumber/Source: Dinas Sosial Kabupaten Pasaman Barat / Social Services of Pasaman Barat Regency

Tabel
Table 4.3.19**Banyaknya Keluarga Menurut Kecamatan dan Klasifikasi Keluarga di Kabupaten Pasaman Barat, 2020**
Number of Family by Sub District and Classification of Family in Pasaman Barat Regency, 2020

Kecamatan Subdistrict	Pra Sejahtera Pra Welfare	Keluarga Sejahtera/Welfare			Jumlah Total
		I	II	III	
(1)	(2)	(3)	(4)	(5)	(6)
1. Sungai Beremas	2 944	1 413	726	-	5 083
2. Ranah Batahan	3 705	1 427	787	-	5 919
3. Koto Balingka	3 879	1 849	709	-	6 437
4. Sungai Aur	2 799	1 510	628	-	4 937
5. Lembah Melintang	4 632	2 233	947	-	7 812
6. Gunung Tuleh	3 570	1 502	895	-	5 967
7. Talamau	5 288	2 114	1 313	-	8 715
8. Pasaman	4 337	2 403	1 367	-	8 107
9. Luhak Nan Duo	2 666	1 273	655	-	4 594
10. Sasak Ranah Pasisie	2 284	963	636	-	3 883
11. Kinali	6 370	3 149	1 640	-	11 159
Pasaman Barat	42 474	19 836	10 303	-	72 613

Sumber/Source: Dinas Sosial Kabupaten Pasaman Barat / Social Services of Pasaman Barat Regency

Tabel 4.3.20 Banyaknya Organisasi Sosial yang Terdaftar Menurut Kecamatan di Kabupaten Pasaman Barat, 2020
Table *Number of Registered Social Organizations by Sub District in Pasaman Barat Regency, 2020*

Kecamatan Subdistrict	Organisasi Berbadan Hukum Legal Entity Organization	Organisasi Tidak Berbadan Hukum Non Legal Entity Organization	Jumlah Total
(1)	(2)	(3)	(4)
1. Sungai Beremas	-	-	-
2. Ranah Batahan	-	-	-
3. Koto Balingka	-	-	-
4. Sungai Aur	-	10	10
5. Lembah Melintang	-	-	-
6. Gunung Tuleh	-	-	-
7. Talamau	-	1	1
8. Pasaman	-	1	1
9. Luhak Nan Duo	-	-	-
10. Sasak Ranah Pasisie	-	-	-
11. Kinali	-	1	1
Pasaman Barat	-	13	13

Sumber/Source: Dinas Sosial Kabupaten Pasaman Barat / Social Services of Pasaman Barat Regency

Tabel
Table 4.3.21**Banyaknya Penduduk, Penyandang Cacat, dan Jumlah
Penyandang Cacat yang Disantuni Menurut Kecamatan di
Kabupaten Pasaman Barat, 2020**
*Number of Population, Persons with Disabilities, and
Number of Persons with Disabilities Supported by Sub
District in Pasaman Barat Regency, 2020*

Kecamatan Subdistrict	Jumlah Penyandang Cacat Number of People with Disabilities	Jumlah Penyandang Cacat Yang Disantuni Number of Persons with Disabilities Assisted
(1)	(2)	(3)
1. Sungai Beremas	7	2
2. Ranah Batahan	12	5
3. Koto Balingka	27	-
4. Sungai Aur	-	-
5. Lembah Melintang	10	-
6. Gunung Tuleh	129	10
7. Talamau	64	3
8. Pasaman	135	2
9. Luhak Nan Duo	58	3
10. Sasak Ranah Pasisie	55	2
11. Kinali	55	1
Pasaman Barat	552	28

Sumber/Source: Dinas Sosial Kabupaten Pasaman Barat / Social Services of Pasaman Barat Regency

Tabel
Table 4.3.22**Banyaknya Organisasi Masyarakat yang Terdaftar Menurut Kecamatan di Kabupaten Pasaman Barat, 2020**
Number of Registered Community Organizations by Sub District in Pasaman Barat Regency, 2020

Kecamatan Subdistrict	Jumlah Total
(1)	(2)
1. Sungai Beremas	1
2. Ranah Batahan	1
3. Koto Balingka	-
4. Sungai Aur	-
5. Lembah Melintang	1
6. Gunung Tuleh	-
7. Talamau	-
8. Pasaman	3
9. Luhak Nan Duo	3
10. Sasak Ranah Pasisie	-
11. Kinali	2
Pasaman Barat	11

Sumber/Source: Badan Kesatuan Bangsa dan Politik Kabupaten Pasaman Barat / *Service of National dan Politic Unity of Pasaman Barat Regency*

Tabel
Table 4.3.23**Jumlah Izin Keramaian dan Izin Penelitian Menurut
Periode Bulan di Kabupaten Pasaman Barat, 2020**
*Number of Crowd Permits and Research Permits by Month
Period in Pasaman Barat Regency, 2020*

Bulan Month	Izin Keramaian Crowd Permit	Izin Penelitian Research Permit	Jumlah Total
(1)	(2)	(3)	(4)
1. Januari	-	60	60
2. Februari	-	79	79
3. Maret	-	79	79
4. April	-	23	23
5. Mei	-	15	15
6. Juni	-	58	58
7. Juli	-	66	66
8. Agustus	-	62	62
9. September	-	39	39
10. Oktober	-	35	35
11. November	-	23	23
12. Desember	-	50	50
Pasaman Barat	-	589	589

Sumber/Source: Badan Kesatuan Bangsa dan Politik Kabupaten Pasaman Barat./Service of National dan Politic Unity of Pasaman Barat Regency

Tabel
Table 4.3.24**Banyaknya Akte Kelahiran yang Dikeluarkan Menurut Kecamatan di Kabupaten Pasaman Barat, 2020**
The Number of Birth Certificates Issued by Sub District in Pasaman Barat Regency, 2020

Kecamatan Subdistrict	Laki-laki Male	Perempuan Female	Jumlah Total
(1)	(2)	(3)	(4)
1. Sungai Beremas	6 665	6 383	13 048
2. Ranah Batahan	12 566	12 556	25 122
3. Koto Balingka	18 250	18 241	36 491
4. Sungai Aur	7 027	6 742	13 769
5. Lembah Melintang	16 242	15 922	32 164
6. Gunung Tuleh	6 074	5 907	11 981
7. Talamau	6 536	6 529	13 065
8. Pasaman	7 556	7 534	15 090
9. Luhak Nan Duo	8 583	8 587	17 170
10. Sasak Ranah Pasisie	11 272	11 169	22 441
11. Kinali	3 300	3 289	6 589
Pasaman Barat	104 071	102 859	206 930

Sumber/Source: Dinas Kependudukan dan Catatan Sipil Kabupaten Pasaman Barat / Service of Population and Civil Endorsement of Pasaman Barat Regency

Tabel
Table 4.3.25**Jumlah Kartu Tanda Penduduk (KTP) Elektronik yang Diterbitkan Menurut Kecamatan di Kabupaten Pasaman Barat, 2020**
Number of Electronic Identity Cards (KTP) Issued by Sub District in Pasaman Barat Regency, 2020

Kecamatan Subdistrict	Jumlah KTP Number KTP
(1)	(2)
1. Sungai Beremas	16 494
2. Ranah Batahan	31 389
3. Koto Balingka	49 431
4. Sungai Aur	20 104
5. Lembah Melintang	45 312
6. Gunung Tuleh	16 145
7. Talamau	17 683
8. Pasaman	18 765
9. Luhak Nan Duo	21 904
10. Sasak Ranah Pasisie	29 869
11. Kinali	10 045
Pasaman Barat	277 141

Sumber/Source: Dinas Kependudukan dan Catatan Sipil Kabupaten Pasaman Barat / Service of Population and Civil Endorsement of Pasaman Barat Regency

Tabel 4.3.26 Banyaknya Penerbitan Kartu Keluarga Menurut Kecamatan di Kabupaten Pasaman Barat, 2020
Table *Number of Family Card Issuance by Sub District in Pasaman Barat Regency, 2020*

Kecamatan Subdistrict	Jumlah Kartu Keluarga Number of Family Card
(1)	(2)
1. Sungai Beremas	7 056
2. Ranah Batahan	12 912
3. Koto Balingka	21 495
4. Sungai Aur	8 846
5. Lembah Melintang	19 644
6. Gunung Tuleh	6 941
7. Talantau	7 773
8. Pasaman	8 206
9. Luhak Nan Duo	9 462
10. Sasak Ranah Pasisie	12 872
11. Kinali	4 320
Pasaman Barat	119 527

Sumber/Source: Dinas Kependudukan dan Catatan Sipil Kabupaten Pasaman Barat / Service of Population and Civil Endorsement of Pasaman Barat Regency

Tabel 4.3.27
Table**Banyaknya Perpustakaan yang ada Menurut Kecamatan di Kabupaten Pasaman Barat, 2020**
The number of existing libraries by Sub District in Pasaman Barat Regency, 2020

Kecamatan Subdistrict	Jumlah Total
(1)	(2)
1. Sungai Beremas	17
2. Ranah Batahan	21
3. Koto Balingka	22
4. Sungai Aur	28
5. Lembah Melintang	30
6. Gunung Tuleh	25
7. Talamau	27
8. Pasaman	50
9. Luhak Nan Duo	24
10. Sasak Ranah Pasisie	12
11. Kinali	37
Pasaman Barat	293

Sumber/Source: Dinas Perpustakaan dan Arsip Kabupaten Pasaman Barat / Service of Library and Archives of Pasaman Barat Regency

Tabel 4.3.28 Banyaknya Pengunjung Perpustakaan Berdasarkan Status di Kabupaten Pasaman Barat, 2020
Table *Number of Library Visitors Based on Status in Pasaman Barat Regency, 2020*

Status <i>Status</i>	Laki-laki <i>Male</i>	Perempuan <i>Female</i>	Jumlah <i>Total</i>
(1)	(2)	(3)	(4)
1. Pelajar	8 526	9 272	17 798
2. Mahasiswa	76	153	229
3. Pegawai	312	431	743
4. Organisasi	248	477	725
5. Umum	594	1 146	1 740
Pasaman Barat	9 756	11 479	21 235

Sumber/Source: Dinas Perpustakaan dan Arsip Kabupaten Pasaman Barat / *Service of Library and Archives of Pasaman Barat Regency*

Tabel
Table 4.3.29**Banyaknya Kecelakaan Lalu Lintas di Kabupaten Pasaman Barat, 2020**
Number of Traffic Accidents in Pasaman Barat Regency, 2020

Bulan Month	Jumlah Kecelakaan Number of Accidents	Meninggal Dunia Die	Luka Berat Serious Injury	Luka Ringan Minor injuries	Kerugian material Loss of material
(1)	(2)	(3)	(4)	(5)	(6)
1. Januari	24	4	3	21	57 800 000
2. Februari	18	6	3	13	19 400 000
3. Maret	31	8	3	38	104 750 000
4. April	14	2	1	14	74 625 000
5. Mei	19	5	2	28	16 200 000
6. Juni	23	8	1	20	26 000 000
7. Juli	15	3	2	14	22 900 000
8. Agustus	19	3	3	21	17 570 000
9. September	18	5	4	16	19 280 000
10. Oktober	25	10	3	27	64 940 000
11. November	13	5	1	13	33 500 000
12. Desember	14	3	1	14	29 100 000
Pasaman Barat	233	62	27	239	486 065 000

Sumber/Source: Polres Kabupaten Pasaman Barat / Police of Pasaman Barat Regency

Tabel 4.3.30 Jumlah Tindak Pidana yang dilaporkan Menurut Bulan Kasus di Kabupaten Pasaman Barat, 2020
Table *Number of Crimes Reported by Month of Cases in Pasaman Barat Regency, 2020*

Bulan Month	Kelalaian Menyebabkan Orang Lain Luka / mati Negligence causes other people to injure / die	Perjudian Gambling	Pelanggaran Lalu Lintas Traffic violations	Senjata Tajam / Api Sharp Weapons / Firearms
(1)	(2)	(3)	(4)	(5)
1. Januari	-	-	788	-
2. Februari	-	1	745	-
3. Maret	-	-	465	-
4. April	-	-	22	-
5. Mei	-	-	28	-
6. Juni	-	4	66	-
7. Juli	-	1	446	-
8. Agustus	-	-	370	-
9. September	-	-	300	-
10. Oktober	-	1	576	-
11. November	-	-	502	-
12. Desember	-	1	692	-
Pasaman Barat	-	8	5 000	-

Sumber/Source: Polres Kabupaten Pasaman Barat / Police of Pasaman Barat Regency

Tabel
Table 4.3.31

**Jumlah Peristiwa Kantibmas Dan Pelanggaran di
Kabupaten Pasaman Barat, 2020**
*Number of Kantibmas Events and Violations of Cases in
Pasaman Barat Regency, 2020*

Kejadian Event	Lapor Report	Selesai Done	Tunggakan Arrears
(1)	(2)	(3)	(4)
1. Pembunuhan	1	1	0
2. Curas	3	1	2
3. Curat	73	33	40
4. Pencurian Biasa	103	70	33
5. Penganiayaan Berat	66	40	26
6. Penganiayaan	125	102	23
7. Kebakaran	6	1	5
8. Pengrusakan	17	10	7
9. Penghinaan Ringan	1	-	1
10. Penipuan	25	14	11
11. Curanmor	80	48	32
12. Setubuh - Pembuatan Cabul	28	14	14
13. Perjudian	8	8	-
14. Penggelapan	41	25	16
15. Pengancaman	7	3	4
16. Perbuatan Tidak menyenangkan	1	1	-
17. Pemerksaan	2	2	-
18. Narkotika	56	54	2
19. Pemalsuan	2	-	-
20. Lain-lain	7	5	2
Pasaman Barat	652	432	220

Sumber/Source: Polres Kabupaten Pasaman Barat / Police of Pasaman Barat Regency

Tabel 4.3.32 Jumlah Tahanan Menurut Periode Bulan di Kejaksaan Negeri di Kabupaten Pasaman Barat, 2020
Table *Number of Detainees by Month Period at the District Prosecutor's Office in Pasaman Barat Regency, 2020*

Bulan Month	Sisa Bulan Lalu Rest of Last Month	Masuk Bulan Ini Enter This Month	Dilimpahkan ke Pengadilan Delegated to Court	Diputus Bebas Decided Free	Jumlah Perkara Number of Cases/
(1)	(2)	(3)	(4)	(5)	(6)
1. Januari	10	16	24	-	10
2. Februari	2	30	32	-	18
3. Maret	-	25	25	-	22
4. April	-	23	23	-	22
5. Mei	-	15	13	-	13
6. Juni	2	18	12	-	18
7. Juli	8	19	27	-	14
8. Agustus	-	23	23	-	24
9. September	-	19	14	-	17
10. Oktober	5	16	18	-	16
11. November	3	16	13	-	20
12. Desember	6	15	14	2	15
Pasaman Barat	36	235	238	2	209

Sumber/Source: Kejaksaan Negeri Kabupaten Pasaman Barat / Public Prosecutor's Office of Pasaman Barat Regency

Tabel 4.3.33
Table

Jumlah Peristiwa Kantibmas Dan Pelanggaran di Kabupaten Pasaman Barat, 2020
Number of Kantibmas Events and Violations of Cases in Pasaman Barat Regency, 2020

Kejadian Event	Sisa Tahun Lalu Rest of Last Year	Masuk Tahun 2020 Enter Year2020	Putus Tahun 2020 Decided Year 2020	Sisa Tahun 2020 Rest of Year 2020
(1)	(2)	(3)	(4)	
1. Ketertiban Umum	-	10	8	2
2. Perkosaan	-	2	2	0
3. Perjudian	-	14	13	1
4. Kejahatan Terhadap Nyawa	-	1	-	1
5. Penganiayaan Berat	-	1	1	0
6. Pencurian dengan Pemberatan	2	32	29	3
7. Pencurian dengan Kekerasan	-	3	3	0
8. Pencurian	2	14	15	1
9. Penggelapan	1	13	10	3
10. Uang Palsu	-	1	1	0
11. Narkotika	4	70	62	12
12. Perkaraan Kehutanan (Illegal Logging)	-	7	7	0
13. Pertambangan tanpa izin	-	1	1	0
14. Kekerasan Dalam Rumah Tangga	-	3	2	1
15. Perlindungan Anak	1	15	13	3
16. Konservasi Hayati	-	2	2	0
17. Penganiayaan	-	12	12	0
18. ITE	-	2	2	0
19. LLAJ	-	2	2	0
20. Penadahan	-	3	2	1
Pasaman Barat	10	208	187	28

Sumber/Source: Kejaksaan Negri Kabupaten Pasaman Barat / Public Prosecutor's Office of Pasaman Barat Regency



5

Pertanian, Perkebunan, Peternakan, Perikanan dan Kehutanan *Agriculture, Estate Crops, Livestock, Fishery and Forestry*

POPULASI TERNAK DI KABUPATEN PASAMAN BARAT 2020




Sapi Perah:-

Sapi Potong :19.929 ekor



Kerbau : 913 ekor




Kuda : 1 ekor



Kambing : 14.056 ekor



Kambing : 119 ekor



Babi: 243 ekor



PENJELASAN TEKNIS

1. Lahan sawah adalah lahan pertanian yang berpetak-petak dan dibatasi oleh pematang (galangan), saluran untuk menahan/menyalurkan air, yang biasanya ditanami padi sawah tanpa memandang darimana diperoleh atau status lahan tersebut.
2. Tegall/Kebun adalah lahan pertanian bukan sawah (lahan Kering) yang ditanami tanaman semusim atau tahunan dan terpisah dengan halaman sekitar rumah serta penggunaannya tidak berpindah-pindah.
3. Ladang/Huma adalah lahan pertanian bukan sawah (lahan kering) yang biasanya ditanami tanaman semusim dan penggunaannya hanya semusim atau dua musim, kemudian akan ditinggalkan bila sudah tidak subur lagi (berpindah-pindah).
4. Pengumpulan data statistic pertanian (SP) diselenggarakan oleh badan pusat statistic bekerja sama dengan direktorat jendela tanaman pangan , kementerian pertanian.
5. Data pokok tanaman pangan yang dikumpulkan luas panen dan produktivitas (hasil per hektar). Produksi tanaman pangan merupakan hasil perkalian antara luas panen dengan produktivitas.
6. Tanaman sayuran semusim adalah

TECHNICAL NOTES

1. *Wetland is agricultural land that separated by small dykes to resist water, where the main crop is usually wetland paddy without considering where it is got from the status of the land.*
2. *Dry field/Garden is an dryland (unirrigated land) which is planted with seasonal or annual crops and separately from the yard around the house without shifting.*
3. *Unirrigated agricultural field/shifting cultivation land is dryland (unirrigated land) that usually is cultivated for seasonal crops and utilized only for one or two seasons, then it will be left when it is not fertile (shifting).*
4. *Agricultural survey is carried out by the BPS- statistics Indonesia in cooperation with the directorate general of food corps, the ministry of agriculture.*
5. *Agricultural survey is carried out by The main food crops data collected consists of area harvested and productivity (yield per hectare). Food crops production is generated by area harvested multiplied by productivity.*
6. *Seasonal vegetables plants are*

tanaman sumber vitamin garam mineral dan lain -lain yang dikonsumsi dari bagian tanaman yang berupa daun, bunga, buah dan umbinya, yang berumur kurang dari satu tahun.

7. Tanaman sayuran tahunan adalah tanaman sumber vitamin, garam mineral dan lain-lain yang dikonsumsi dari bagian tanaman yang berupa daun dan atau buah yang berumur lebih dari satu tahun.
8. Tanaman buah-buahan semusim adalah tanaman sumber vitamin , garam mineral dan lain-lain yang dikonsumsi dari bagian tanaman yang berupa buah, berumur kurang dari satu tahun, tidak berbentuk pohon / rumpun tetapi menjalar dan berbatang lunak.
9. Tanaman buah-buahan tahunan adalah sumber vitamin , garam mineral dan lain-lain yang dikonsumsi dari bagian tanaman yang berupa buah dan merupakan tanaman tahunan.
10. Luas panen adalah luas tanaman sayuran, buah-buahan, biofarmaka dan tanaman hias yang diambil hasilnya/ dipanen pada periode laporan.
11. Produksi adalah hasil menurut bentuk produk dari setiap tanaman sayuran, buah-buahan, biofarmaka, tanaman hias yang diambil berdasarkan luas yang dipanen pada bulan/triwulan laporan.

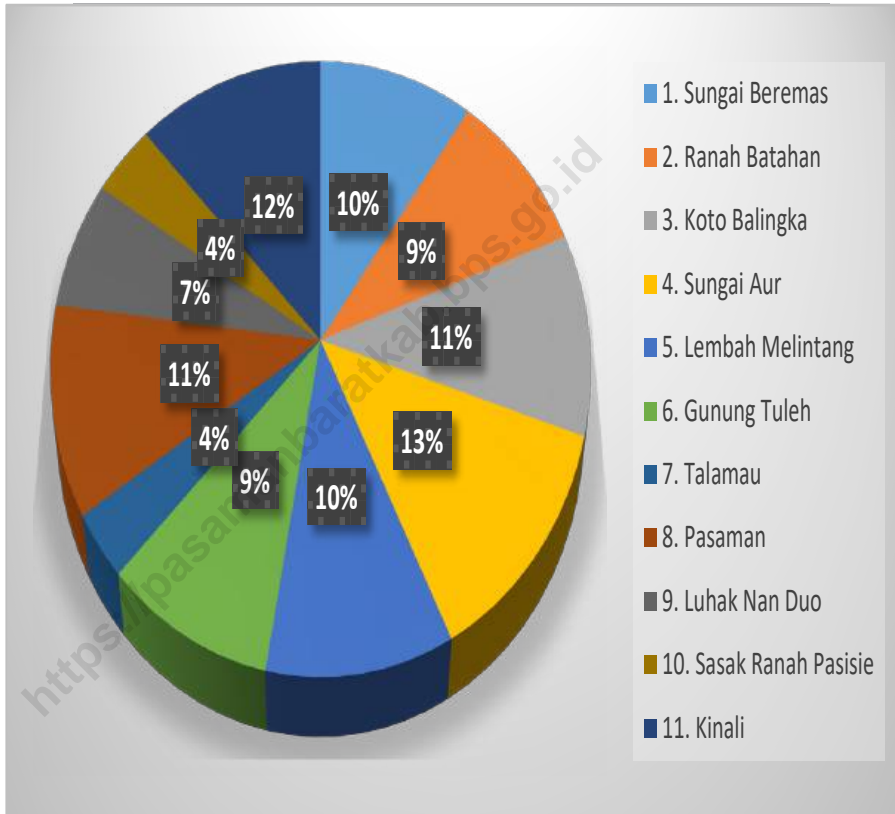
plants which are the sources of vitamin, mineral salt, etc, consumed from the part of the plant in the form of leaf, flower, fruit and root with the age of less than one year.

7. *Annual vegetable plants are plants which are the source of vitamin, contained from the part of the plant in the form of vegetable and more than one year of age.*
8. *Seasonal fruits plants are plants which are the sources of vitamin , mineral salt, etc, consumed from the part of the plant in the form fruit. These plants are creeps with the age of less than one year.*
9. *Annual fruit plants are plants which are the sources of vitamin, contained mineral salt, etc, consumed from the part of plant in the form of ruit and more than one year of age.*
10. *Harvested area is area which vegetable, fit , medicinal and ornamental plant of crop harvested during the period of report*
11. *Annual Production is the standard production quantity form of vegetable , fruit, medicinal and ornamental plnt based on harvested area reported monthly/ quarter.*

12. Data perkebunan besar dan data perkebunan rakyat diperoleh dari Dinas Perkebunan Kabupaten Pasaman Barat.
13. Penghitungan luas tanaman perkebunan besar adalah pada keadaan akhir tahun dan tidak termasuk yang luasnya kurang dari 5 hektar.
14. Data statistik perikanan merupakan data sekunder yang bersumber dari Dinas Perikanan Kabupaten Pasaman Barat. Statistik perikanan dibedakan atas data Perikanan Tangkap dan Perikanan Budidaya. Perikanan Tangkap diklasifikasikan atas penangkapan ikan di laut dan penangkapan ikan di perairan umum. Perikanan Budidaya diklasifikasikan atas jenis budidaya yaitu budidaya laut, tambak, kolam, karamba, jaring apung, dan sawah.
15. Rumah Tangga Perikanan Tangkap adalah rumah tangga yang melakukan kegiatan penangkapan ikan/binatang air lainnya/tanaman air dengan tujuan sebagian/seluruh hasilnya untuk dijual.
16. Rumah Tangga Perikanan Budidaya adalah rumah tangga yang melakukan kegiatan budidaya ikan/ binatang air lainnya/tanaman air dengan tujuan sebagian/seluruh hasilnya untuk dijual.
12. *Data on estates and smallholder plantation are collected by Smallholder Estate Extension Service of Pasaman Barat Regency.*
13. *Planted areas of estates refer to condition at the end of the year, and exclude areas less than 5 hectares.*
14. *Fishery Statistics are secondary data obtained from the Fishery Extension Service of Pasaman Barat Regency. Fishery statistics are categorized into capture fisheries and aquaculture. Capture fisheries are further classified into marine capture fisheries and inland open water capture fisheries. Aquaculture are further classified into several types of culture: marine culture, brackish water pond, fresh water pond, cage, floating net, and fish breeding in paddy fields.*
15. *A capture fishery household is a household conducting activities in catching fishes/other aquatic animals/aquatic plants, for which the products are wholly or partly to be sold.*
16. *An aquaculture fishery household is a household conducting activities in culturing fishes/other aquatic animals/aquatic plants, for which the products are wholly or partly to be sold. different types of parameters.*

Gambar 5.1
Figures

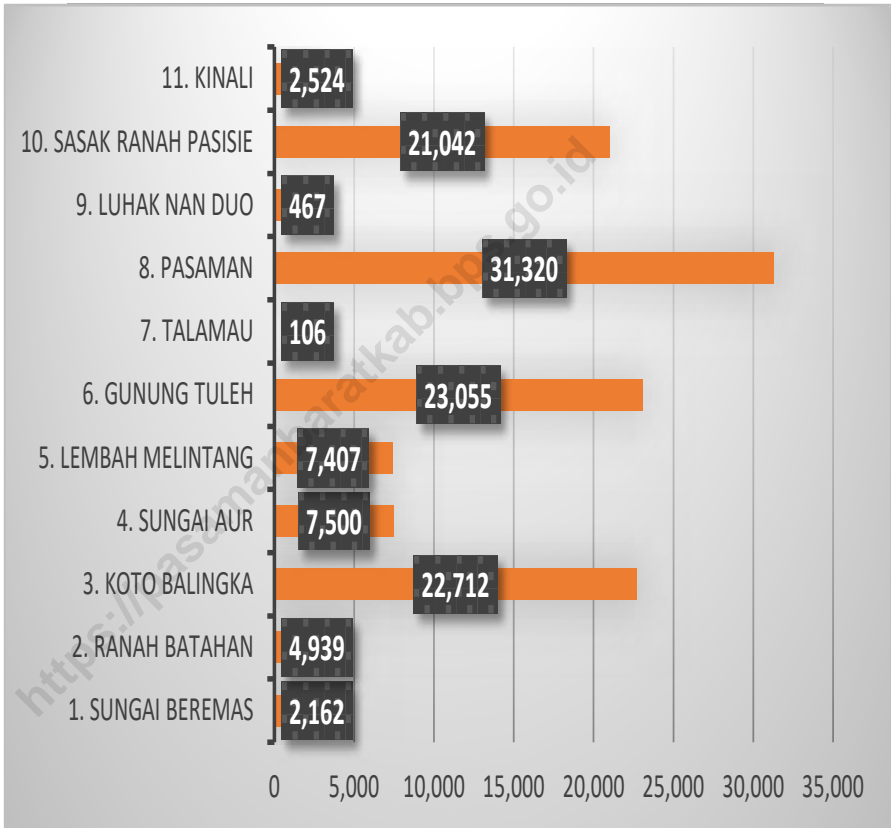
Persentase Produksi Tanaman Perkebunan Sawit (Ha) Menurut Kecamatan di Kabupaten Pasaman Barat, 2020
Percentage of Production of Oil Palm Estate Crop (Ha) by Subdistrict in Pasaman Barat Regency, 2020



Sumber/Source: Dinas Perkebunan Kabupaten Pasaman Barat/Smallholder Estate Extension Service of Pasaman Barat

Gambar
Figures 5.2

Produksi Jeruk (Ton) Menurut Kecamatan di Kabupaten Pasaman Barat, 2020
Orange Production (Ton) by Subdistrict in Pasaman Barat Regency, 2020



Sumber/Source : BPS, Statistik Pertanian Hortikultura SPH-SBS/BPS-Statistics Indonesia, Agricultural Statistic for Horticulture SPH-SBS

**5.1 TANAMAN PANGAN
FOOD CROPS**

Tabel 5.1.1 Luas Panen Jagung, Kedelai, Kacang Tanah, Kacang Hijau, Ubi Kayu, Ubi Jalar (Ha) Menurut Kecamatan di Kabupaten Pasaman Barat, 2021
Harvested Area of Maize, Soybean, Peanut, Mungbean, Cassava, and Sweet Potato (Ha) by Subdistrict in Pasaman Barat Regency, 2021

Kecamatan Subdistrict	Jagung Maize	Kedelai Soybean	Kacang Tanah Peanut	Kacang Hijau Mungbean	Ubi Kayu Cassava	Ubi Jalar Sweet Potato
(1)	(2)	(3)	(4)	(5)	(6)	(7)
1. Sungai Beremas	3 755	-	30	20	12	16
2. Ranah Batahan	5 119	-	49	7	23	13
3. Koto Balingka	4 410	-	25	16	2	11
4. Sungai Aur	2 356	4	97	8	-	3
5. Lembah Melintang	3 678	-	35	18	29	21
6. Gunung Tuleh	1 218	-	181	79	3	7
7. Talamau	3 487	-	36	-	23	100
8. Pasaman	6 812	-	45	38	37	29
9. Luhak Nan Duo	6 388	-	11	11	15	10
10. Sasak Ranah Pasisie	455	-	6	6	4	1
11. Kinali	6 079	-	4	2	6	3
Pasaman Barat	43 756	4	519	205	154	214

Sumber/Source : Dinas Tanaman Pangan Hortikultura dan Peternakan Kabupaten Pasaman Barat/*Food Crops, Horticulture and Animal Husbandry Extension Service of Pasaman Barat*

Tabel
Table 5.1.2**Banyaknya Penggilingan Padi Menurut Kecamatan di Kabupaten Pasaman Barat, 2021**
Number of Rice Milling by Subdistrict in Pasaman Barat Regency, 2021

Kecamatan Subdistrict	Penggilingan Besar Big Scale Rice Miling	Penggilingan Kecil Small Scale Rice Miling	RMU Rice Milling Unit	Engel Berg	Jumlah Total
(1)	(2)	(3)	(4)	(5)	(6)
1. Sungai Beremas	-	-	3	-	3
2. Ranah Batahan	2	12	-	-	14
3. Koto Balingka	-	14	-	-	14
4. Sungai Aur	3	15	-	-	18
5. Lembah Melintang	2	2	-	-	4
6. Gunung Tuleh	4	-	-	-	4
7. Talamau	1	5	-	-	6
8. Pasaman	4	22	44	-	70
9. Luhak Nan Duo	1	18	10	-	29
10. Sasak Ranah Pasisie	-	2	-	-	2
11. Kinali	-	-	47	-	47
Pasaman Barat	19	90	104	-	211

Sumber/Source : Dinas Tanaman Pangan Hortikultura dan Peternakan Kabupaten Pasaman Barat/*Food Crops, Horticulture and Animal Husbandry Extension Service of Pasaman Barat*

Tabel
Table 5.1.3

Banyaknya Pengolah Padi Menurut Kecamatan di Kabupaten Pasaman Barat, 2021
Number of Rice Processing by Subdistrict in Pasaman Barat Regency, 2021

Kecamatan Subdistrict	Pedal Thresher	Power Thresher	Pembersih Gabah Grain Cleaner	Pemecah Kulit Gabah Grain Breaking Skin
(1)	(2)	(3)	(4)	(5)
1. Sungai Beremas	-	13	-	-
2. Ranah Batahan	-	204	-	-
3. Koto Balingka	-	11	-	-
4. Sungai Aur	-	11	10	-
5. Lembah Melintang	-	59	10	-
6. Gunung Tuleh	-	60	15	-
7. Talamau	-	96	-	-
8. Pasaman	-	41	29	-
9. Luhak Nan Duo	-	65	73	-
10. Sasak Ranah Pasisie	-	4	-	-
11. Kinali	-	34	-	-
Pasaman Barat	-	598	137	-

Sumber/Source : Dinas Tanaman Pangan Hortikultura dan Peternakan Kabupaten Pasaman Barat/*Food Crops, Horticulture and Animal Husbandry Extention Service of Pasaman Barat*

Tabel
Table 5.1.4**Banyaknya Alat Pengelola Jagung dan singkong Menurut Kecamatan di Kabupaten Pasaman Barat, 2021**
Number of Corn and Cassava Processing by Subdistrict in Pasaman Barat Regency, 2021

Kecamatan Subdistrict	Pemipil Jagung Corn Sheller	Penggilingan Jagung Corn Mill	Pemaru Singkong Cassava Grater	Perajang Chopper	Sabit Bergigi Toothed sickle
(1)	(2)	(3)	(4)	(5)	(6)
1. Sungai Beremas	10	-	-	-	985
2. Ranah Batahan	64	-	-	-	7 330
3. Koto Balingka	6	-	-	-	1 478
4. Sungai Aur	11	-	-	-	12 850
5. Lembah Melintang	17	-	-	-	1 380
6. Gunung Tuleh	11	-	-	-	3 200
7. Talamau	6	-	-	-	18 143
8. Pasaman	135	-	-	-	3 174
9. Luhak Nan Duo	74	-	-	-	98
10. Sasak Ranah Pasisie	-	-	-	-	790
11. Kinali	39	-	-	-	555
Pasaman Barat	373	-	-	-	49 983

Sumber/Source : Dinas Tanaman Pangan Hortikultura dan Peternakan Kabupaten Pasaman Barat/*Food Crops, Horticulture and Animal Husbandry Extension Service of Pasaman Barat*

**5.2 HORTIKULTURA
HORTICULTURE**

Tabel 5.2.1 Luas Panen Tanaman Sayuran Menurut Kecamatan dan Jenis Tanaman (ha) di Kabupaten Pasaman Barat, 2019 dan 2020
Harvested Area of Vegetables by Subdistrict and Kind of Plant (ha) in Pasaman Barat Regency, 2019 and 2020

Kecamatan Subdistrict	Cabe Besar/Chili		Cabai Rawit/Chili	
	2019	2020	2019	2020
(1)	(2)	(3)	(4)	(5)
1. Sungai Beremas	29	35	39	47
2. Ranah Batahan	64	39	60	45
3. Koto Balingka	27	44	108	77
4. Sungai Aur	34	45	22	29
5. Lembah Melintang	53	74	76	78
6. Gunung Tuleh	38	47	39	57
7. Talamau	70	87	34	28
8. Pasaman	59	94	14	35
9. Luhak Nan Duo	47	58	27	19
10. Sasak Ranah Pasisie	39	28	9	8
11. Kinali	35	54	21	18
Pasaman Barat	495	605	449	441

Lanjutan Tabel/*Continued Table 5.2.1*

Kecamatan Subdistrict	Bayam/ <i>Spinach</i>		Kacang Panjang/ <i>Yorlalong Bean</i>	
	2019	2020	2019	2020
(1)	(6)	(7)	(8)	(9)
1. Sungai Beremas	12	10	18	15
2. Ranah Batahan	33	18	41	24
3. Koto Balingka	21	15	81	45
4. Sungai Aur	-	10	-	16
5. Lembah Melintang	32	27	43	45
6. Gunung Tuleh	16	13	30	31
7. Talamau	-	-	23	18
8. Pasaman	-	1	21	21
9. Luhak Nan Duo	31	37	20	12
10. Sasak Ranah Pasisie	-	-	-	2
11. Kinali	22	24	26	31
Pasaman Barat	167	155	303	260

Lanjutan Tabel/*Continued Table 5.2.1*

Kecamatan Subdistrict	Kangkung/ Water Spinach		Ketimun/Cucumber	
	2019	2020	2019	2020
(1)	(6)	(7)	(8)	(9)
1. Sungai Beremas	12	10	17	16
2. Ranah Batahan	33	21	45	29
3. Koto Balingka	22	17	24	29
4. Sungai Aur	-	11	5	16
5. Lembah Melintang	29	25	41	33
6. Gunung Tuleh	12	12	20	18
7. Talamau	-	-	8	9
8. Pasaman	-	1	11	23
9. Luhak Nan Duo	33	42	25	24
10. Sasak Ranah Pasisie	-	-	2	-
11. Kinali	32	29	29	39
Pasaman Barat	173	168	227	236

Lanjutan Tabel/*Continued Table 5.2.1*

Kecamatan Subdistrict	Petsai <i>Chinese Cabbage</i>		Tomat/Tomato		Terung/Eggplant	
	2019	2020	2019	2020	2019	2020
(1)	(10)	(11)	(12)	(13)	(14)	(15)
1. Sungai Beremas	-	-	-	-	21	35
2. Ranah Batahan	-	-	-	-	36	26
3. Koto Balingka	-	-	-	-	73	57
4. Sungai Aur	-	-	-	-	-	19
5. Lembah Melintang	-	-	-	-	34	44
6. Gunung Tuleh	-	-	7	15	20	27
7. Talamau	-	-	2	-	29	19
8. Pasaman	-	-	-	-	22	27
9. Luhak Nan Duo	5	17	-	-	25	23
10. Sasak Ranah Pasisie	-	-	-	-	3	2
11. Kinali	-	-	-	-	19	27
Pasaman Barat	5	17	9	15	282	306

Sumber/Source: BPS, Statistik Pertanian Hortikultura SPH-SBS/BPS-Statistics Indonesia, *Agricultural Statistic for Horticulture SPH-SBS*

Tabel
Table 5.2.2

Produksi Tanaman Sayuran Menurut Kecamatan dan Jenis Tanaman (kuintal) di Kabupaten Pasaman Barat, 2019 dan 2020
Production of Vegetables by Subdistrict and Kind of Plant (quintal) in Pasaman Barat Regency, 2019 dan 2020

Kecamatan Subdistrict	Cabe Besar/Chili		Cabai Rawit/Chili	
	2019	2020	2019	2020
(1)	(2)	(3)	(4)	(5)
1. Sungai Beremas	3 118	5 900	4 300	8 395
2. Ranah Batahan	6 250	5 920	8 450	6 930
3. Koto Balingka	1 849	6 850	9 924	12 190
4. Sungai Aur	2 750	7 690	3 090	4 610
5. Lembah Melintang	5 210	11 030	9 170	12 890
6. Gunung Tuleh	3 365	8 020	3 170	10 340
7. Talamau	6 100	13 850	2 780	4 320
8. Pasaman	5 610	16 230	1 325	6 020
9. Luhak Nan Duo	5 097	8 890	1 668	3 660
10. Sasak Ranah Pasisie	3 775	2 955	850	1 090
11. Kinali	3 020	8 250	2 250	2 170
Pasaman Barat	46 144	95 585	46 977	72 615

Lanjutan Tabel/*Continued Table 5.2.2*

Kecamatan Subdistrict	Bayam/ <i>Spinach</i>		Kacang Panjang/ <i>Yorlong Bean</i>	
	2019	2020	2018	2020
(1)	(6)	(7)	(8)	(9)
1. Sungai Beremas	361	470	1 280	1 280
2. Ranah Batahan	894	790	2 320	1 810
3. Koto Balingka	507	695	3 928	4 120
4. Sungai Aur	-	550	-	1 560
5. Lembah Melintang	866	1 320	2 779	3 590
6. Gunung Tuleh	396	593	1 600	3 010
7. Talamau	-	-	1 270	1 470
8. Pasaman	-	40	1 200	1 690
9. Luhak Nan Duo	759	1 657	1 110	1 190
10. Sasak Ranah Pasisie	-	-	-	150
11. Kinali	576	944	1 320	2 750
Pasaman Barat	4 359	7 059	16 807	22 620

Lanjutan Tabel/Continued Table 5.2.2

Kecamatan Subdistrict	Kangkung/ Water Spinach		Ketimun/Cucumber	
	2019	2020	2019	2020
(1)	(6)	(7)	(8)	(9)
1. Sungai Beremas	338	580	1 740	2 140
2. Ranah Batahan	825	1 025	4 480	4 275
3. Koto Balingka	643	1 010	2 330	4 540
4. Sungai Aur	-	910	490	2 530
5. Lembah Melintang	880	1 670	4 509	6 570
6. Gunung Tuleh	287	655	1 495	3 050
7. Talamau	-	-	950	1 420
8. Pasaman	-	40	1 090	3 285
9. Luhak Nan Duo	785	2 395	1 900	3 210
10. Sasak Ranah Pasisie	-	-	100	-
11. Kinali	1 036	1 292	2 500	4 330
Pasaman Barat	4 794	9 577	21 584	35 350

Lanjutan Tabel/*Continued Table 5.2.2*

Kecamatan Subdistrict	Petsai <i>Chinese Cabbage</i>		Tomat/Tomato		Terung/ <i>Eggplant</i>	
	2019	2020	2019	2020	2019	2020
(1)	(10)	(11)	(12)	(13)	(14)	(15)
1. Sungai Beremas	-	-	-	-	3 660	9 520
2. Ranah Batahan	-	-	-	-	6 310	5 760
3. Koto Balingka	-	-	-	-	9 245	12 360
4. Sungai Aur	-	-	-	-	-	3 560
5. Lembah Melintang	-	-	-	-	5 404	9 340
6. Gunung Tuleh	-	-	616	2 540	2 254	5 790
7. Talamau	-	-	110	-	3 080	3 960
8. Pasaman	-	-	-	-	2 414	6 640
9. Luhak Nan Duo	290	990	-	-	2 444	4 790
10. Sasak Ranah Pasisie	-	-	-	-	400	200
11. Kinali	-	-	-	-	2 260	5 780
Pasaman Barat	290	990	726	2 540	37 471	67 700

Sumber/*Source*: BPS, Statistik Pertanian Hortikultura SPH-SBS/*BPS-Statistics Indonesia, Agricultural Statistic for Horticulture SPH-SBS*

Tabel
Table 5.2.3

Luas Panen Tanaman Sayuran dan Buah-buahan Semusim Menurut Jenis Tanaman (ha) di Kabupaten Pasaman Barat, 2018–2020
Harvested Area of Seasonal Vegetables and Fruits by Kind of Plant (ha) in Pasaman Barat Regency, 2018–2020

Jenis Tanaman Kind of Plants	2018	2019	2020
(1)	(2)	(3)	(4)
Sayuran/Vegetables			
Bawang Daun/Wlech Onion	33	21	22
Bawang Merah/Shallot	1	-	-
Bayam/Spinach	151	167	155
Buncis/Green Bean	15	25	13
Cabai Besar / Chili	433	495	605
Cabai Rawit / Chili	520	449	441
Cabai/Chili	953	944	1 046
Kacang Panjang/Yorl/long Bean	249	303	260
Kangkung/Kangkong	164	173	168
Ketimun/Cucumber	161	227	236
Labu Siam / Chayote	2	-	2
Terung / Eggplant	278	282	306
Tomat / Tomato	14	9	15
Buah-buahan/Fruits			
Melon/Melon	31	48	88
Semangka / Watermelon	155	182	169

Sumber/Source: BPS, Statistik Pertanian Hortikultura SPH-SBS/BPS-Statistics Indonesia, Agricultural Statistic for Horticulture SPH-SBS

Tabel
Table 5.2.4**Produksi Tanaman Sayuran dan Buah-buahan Semusim Menurut Jenis Tanaman (kuintal) di Kabupaten Pasaman Barat, 2018–2020**
Production of Seasonal Vegetables and Fruits by Kind of Plant (quintal) in Pasaman Barat Regency, 2018–2020

Jenis Tanaman <i>Kind of Plants</i>	2018	2019	2020
(1)	(2)	(3)	(4)
Sayuran/Vegetables			
Bawang Daun/ <i>Wlech Onion</i>	777	620	739
Bawang Merah/ <i>Shallot</i>	2	-	-
Bayam/ <i>Spinach</i>	3 702	4 359	7 059
Buncis/ <i>Green Bean</i>	2 155	1 745	1 420
Cabai Besar / <i>Chili</i>	31 226	46 144	95 585
Cabai Rawit / <i>Chili</i>	54 243	46 977	72 615
Cabai/ <i>Chili</i>	85 469	93 121	168 200
Kacang Panjang/ <i>Yorldlong Bean</i>	11 374	16 807	22 620
Kangkung/ <i>Kangkong</i>	3 260	4 794	9 577
Ketimun/ <i>Cucumber</i>	14 762	21 584	35 350
Labu Siam / <i>Chayote</i>	50	-	400
Terung / <i>Eggplant</i>	22 027	37 471	67 700
Tomat / <i>Tomato</i>	171	726	2 540
Buah-buahan/ <i>Fruits</i>			
Melon/ <i>Melon</i>	1 296	3 813	14 580
Semangka / <i>Watermelon</i>	7 941	15 222	23 393

Sumber/Source: BPS, Statistik Pertanian Hortikultura SPH-SBS/BPS-Statistics Indonesia, Agricultural Statistic for Horticulture SPH-SBS

Tabel
Table 5.2.5

Luas Panen Tanaman Biofarmaka Menurut Kecamatan dan Jenis Tanaman (m²) di Kabupaten Pasaman Barat, 2019 dan 2020
Harvested Area of Medicinal Plants by Subdistrict and Kind of Plant (m²) in Pasaman Barat Regency, 2019 and 2020

Kecamatan Subdistrict	Jahe/Ginger		Laos/Lengkuas/Galanga	
	2019	2020	2019	2020
(1)	(2)	(3)	(4)	(5)
1. Sungai Beremas	470	1 180	501	1 124
2. Ranah Batahan	585	113	173	121
3. Koto Balingka	98 900	109 681	150 870	187 085
4. Sungai Aur	552	20 272	20 306	50 217
5. Lembah Melintang	-	5 500	-	27 500
6. Gunung Tuleh	1 870	1 000	3 880	950
7. Talamau	3 842	11 010	1 000	8 001
8. Pasaman	-	5 100	-	400
9. Luhak Nan Duo	-	35 000	-	30 000
10. Sasak Ranah Pasisie	30	204	12	104
11. Kinali	414	340	211	320
Pasaman Barat	106 663	189 400	176 953	305 822

Lanjutan Tabel/*Continued Table 5.2.5*

Kecamatan Subdistrict	Kencur/ <i>East Indian Galangal</i>		Kunyit/ <i>Turmeric</i>	
	2019	2020	2019	2020
(1)	(6)	(7)	(8)	(9)
1. Sungai Beremas	175	-	322	514
2. Ranah Batahan	615	140	510	206
3. Koto Balingka	325 350	276 596	262 968	108 830
4. Sungai Aur	5 512	50 267	5 737	336
5. Lembah Melintang	-	37 500	-	5 500
6. Gunung Tuleh	2 000	550	3 170	4 350
7. Talamau	-	-	2 600	4 000
8. Pasaman	-	100	-	200
9. Luhak Nan Duo	-	30 000	-	33 000
10. Sasak Ranah Pasisie	-	200	28	63
11. Kinali	315	180	211	235
Pasaman Barat	333 967	395 533	275 546	157 234

Sumber/*Source*: BPS, Statistik Pertanian Hortikultura SPH-TBF/*BPS-Statistics Indonesia, Agricultural Statistic for Horticulture SPH-TBF*

Tabel
Table 5.2.6

Produksi Tanaman Biofarmaka Menurut Kecamatan dan Jenis Tanaman (kg) di Kabupaten Pasaman Barat, 2019 and 2020
Production of Medicinal Plants by Subdistrict and Kind of Plant (kg) in Pasaman Barat Regency, 2019 and 2020

Kecamatan Subdistrict	Jahe/Ginger		Laos/Lengkuas/Galanga	
	2019	2020	2019	2020
(1)	(2)	(3)	(4)	(5)
1. Sungai Beremas	1 486	4 575	1 326	6 530
2. Ranah Batahan	1 408	308	525	535
3. Koto Balingka	361 320	393 053	890 570	951 535
4. Sungai Aur	2 679	50 730	92 262	250 731
5. Lembah Melintang	-	26 250	-	172 500
6. Gunung Tuleh	6 875	3 425	18 357	5 590
7. Talamau	14 755	48 275	4 200	52 763
8. Pasaman	-	25 250	-	1 800
9. Luhak Nan Duo	-	150 000	-	135 000
10. Sasak Ranah Pasisie	105	510	106	324
11. Kinali	1 436	1 653	729	1 850
Pasaman Barat	390 064	704 029	1 008 075	1 579 158

Lanjutan Tabel/*Continued Table* 5.2.6

Kecamatan Subdistrict	Kencur/ <i>East Indian Galangal</i>		Kunyit/ <i>Turmeric</i>	
	2019	2020	2019	2020
(1)	(6)	(7)	(8)	(9)
1. Sungai Beremas	876	-	792	1 792
2. Ranah Batahan	938	351	1 315	428
3. Koto Balingka	748 592	1 005 490	684 511	319 660
4. Sungai Aur	24 774	125 738	22 912	672
5. Lembah Melintang	-	200 000	-	27 600
6. Gunung Tuleh	5 134	2 000	8 780	16 900
7. Talamau	-	-	10 350	14 000
8. Pasaman	-	250	-	600
9. Luhak Nan Duo	-	125 000	-	122 000
10. Sasak Ranah Pasisie	-	625	104	134
11. Kinali	1 080	825	826	910
Pasaman Barat	781 394	1 460 279	729 590	504 696

Sumber/*Source*: BPS, Statistik Pertanian Hortikultura SPH-TBF/*BPS-Statistics Indonesia, Agricultural Statistic for Horticulture SPH-TBF*

Tabel 5.2.7 Luas Panen Tanaman Biofarmaka Menurut Jenis Tanaman (m²) di Kabupaten Pasaman Barat, 2018–2020
Harvested Area of Medicinal Plants by Kind of Plant (m²), 2017–2020

Jenis Tanaman Kind of Plants	2018	2019	2020
(1)	(2)	(3)	(4)
Dlingo/Sweet Root	265	157	12
Jahe/Ginger	160 571	106 663	189 400
Kapulaga/Java Cardaman	8 028	11 845	4 600
Keji Beling/Strobilanthes Crispa	3	3	-
Kencur/East IndianGalangal	182 401	333 967	395 533
Kunyit/Turmeric	167 595	275 546	157 234
Laos/Lengkuas/Galanga	175 643	176 953	305 822
Lempuyang/Zingiber Aromaticum	460	708	-
Lidah Buaya/Oliviera	-	-	-
Mahkota dewa/Gods Crown	293	293	10
Mengkudu/Indian Mulberry	-	505	1
Sambiloto/King of Bitter	-	-	-
Temuireng/Black Turmeric	-	-	-
Temukunci/Chinese Keys	-	-	-
Temulawak/Java Tumeric	355	70	-

Sumber/Source: BPS, Statistik Pertanian Hortikultura SPH-TBF/BPS-Statistics Indonesia, Agricultural Statistic for Horticulture SPH-TBF

Tabel 5.2.8 **Produksi Tanaman Biofarmaka Menurut Jenis Tanaman (kg) di Kabupaten Pasaman Barat, 2018–2020**
Table 5.2.8 **Production of Medicinal Plants by Kind of Plant (kg) in Pasaman Barat Regency, 2018–2020**

Jenis Tanaman <i>Kind of Plants</i>	2018	2019	2020
(1)	(3)	(4)	(5)
Dlingo/Sweet Root	258	146	36
Jahe/Ginger	120 839	390 064	704 029
Kapulaga/Java Cardaman	3 569	11 658	3 617
Keji Beling/Strobilanthes Crispa	2	2	-
Kencur/East IndianGalangal	181 067	781 394	1 460 279
Kunyit/Turmeric	200 134	729 590	504 696
Laos/Lengkuas/Galanga	150 790	1 008 075	1 579 158
Lempuyang/Zingiber Aromaticum	373	5 006	-
Lidah Buaya/Oliviera	-	-	-
Mahkota dewa/Gods Crown	3 516	13 032	460
Mengkudu/Indian Mulberry	-	8 600	45
Sambiloto/King of Bitter	-	-	-
Temuireng/Black Turmeric	-	-	-
Temukunci/Chinese Keys	-	-	-
Temulawak/Java Tumeric	296	140	-

Sumber/Source: BPS, Statistik Pertanian Hortikultura SPH-TBF/BPS-Statistics Indonesia, Agricultural Statistic for Horticulture SPH-TBF

Tabel
Table 5.2.9

Produksi Buah-buahan Menurut Kecamatan dan Jenis Tanaman (kuintal) di Kecamatan Pasaman Barat, 2019 and 2020
Production of Fruits by Subdistrict and Kind of Plant (quintal) in Pasaman Barat Regency, 2019 and 2020

Kecamatan Subdistrict	Mangga/Mango		Durian/Durian	
	2019	2020	2019	2020
(1)	(2)	(3)	(4)	(5)
1. Sungai Beremas	2 889	2 430	319	1 025
2. Ranah Batahan	1 356	1 385	861	3 645
3. Koto Balingka	202	776	22	209
4. Sungai Aur	214	152	131	105
5. Lembah Melintang	420	196	252	95
6. Gunung Tuleh	527	315	161	223
7. Talamau	2 876	1 528	171	57
8. Pasaman	1 145	953	1 674	1 471
9. Luhak Nan Duo	186	143	1 886	1 759
10. Sasak Ranah Pasisie	989	959	44	207
11. Kinali	189	130	92	229
Pasaman Barat	10 993	8 967	5 613	9 025

Lanjutan Tabel/*Continued Table* 5.2.9

Kecamatan Subdistrict	Jeruk/Orange		Pisang/Banana	
	2019	2020	2019	2020
(1)	(6)	(7)	(8)	(9)
1. Sungai Beremas	2 653	2 162	4 078	4 399
2. Ranah Batahan	2 247	4 939	68	82
3. Koto Balingka	15 654	22 712	288	443
4. Sungai Aur	4 060	7 500	634	603
5. Lembah Melintang	23 598	7 407	2 110	2 829
6. Gunung Tuleh	15 478	23 055	3 824	4 815
7. Talamau	101	106	28 656	895
8. Pasaman	7 735	31 320	3 330	3 044
9. Luhak Nan Duo	608	467	1 580	1 378
10. Sasak Ranah Pasisie	22 493	21 042	328	422
11. Kinali	2 618	2 524	274	268
Pasaman Barat	97 246	123 234	45 170	19 178

Lanjutan Tabel/Continued Table 5.2.9

Kecamatan Subdistrict	Pepaya/Papaya		Salak/Salacca	
	2019	2020	2019	2020
(1)	(10)	(11)	(12)	(13)
1. Sungai Beremas	427	500	-	-
2. Ranah Batahan	111	186	5	3
3. Koto Balingka	1 273	1 530	21	13
4. Sungai Aur	246	308	73	46
5. Lembah Melintang	1 162	1 618	-	-
6. Gunung Tuleh	293	318	9	16
7. Talamau	259	375	131	21
8. Pasaman	895	806	34	33
9. Luhak Nan Duo	333	1 265	15	20
10. Sasak Ranah Pasisie	181	409	-	-
11. Kinali	117	731	-	-
Pasaman Barat	5 297	8 046	288	152

Sumber/Source: BPS, Statistik Pertanian Hortikultura SPH-BST/BPS-Statistics Indonesia, Agricultural Statistic for Horticulture SPH-BST

Tabel
Table 5.2.10**Produksi Buah–Buahan dan Sayuran Tahunan Menurut Jenis Tanaman (Kuintal) di Kabupaten Pasaman Barat, 2018–2020**
Production of Annual Fruits and Vegetables by Kind of Plant (quintal) in Pasaman Barat Regency, 2018–2020

Jenis Tanaman Kind of Plants	2018	2019	2020
(1)	(3)	(4)	(5)
Buah–buahan/Fruits			
Alpukat/ <i>Avocado</i>	3 881	8 181	23 976
Belimbing/ <i>Star Fruits</i>	210	419	446
Duku/Langsar/ <i>Kokosan/Duku</i>	239	132	327
Durian/ <i>Durian</i>	16 714	5 613	9 025
Jambu Air/ <i>Rose Apple</i>	773	1 468	1 593
Jambu Biji/ <i>Guava</i>	1 836	2 928	2 246
Jeruk Besar / <i>Pamelo</i>	326	63	203
Jeruk Siam/ <i>Tangerine</i>	94 382	97 182	123 031
Jeruk/ <i>Orange</i>	94 708	97 285	123 234
Mangga/ <i>Mango</i>	10 592	10 993	8 967
Manggis/ <i>Mangosteen</i>	3 121	1 857	1 887
Nangka/ <i>Jack Fruit</i>	3 654	4 280	3 669
Pisang/ <i>Banana</i>	14 880	45 170	19 178
Rambutan/ <i>Rambutan</i>	5 317	2 632	2 964
Sayuran/Vegetables			
Jengkol/ <i>Jengkol</i>	3 678	3 802	3 718
Melinjo/ <i>Melinjo</i>	2 700	1 772	2 072
Petai/ <i>Twisted Cluster Bean</i>	567	703	801

Sumber/Source: BPS, Statistik Pertanian Hortikultura SPH-BST/BPS-Statistics Indonesia, Agricultural Statistic for Horticulture SPH-BST

**5.3 PERKEBUNAN
ESTATE CROPS**

Tabel 5.3.1 Luas Areal Tanaman Perkebunan Menurut Kecamatan dan Jenis Tanaman (ha) di Kabupaten Pasaman Barat, 2020 dan 2021
Planted Area of Estate Crops by Subdistrict and Type of Crops (ha) in Pasaman Barat Regency, 2020 dan 2021

Kecamatan Subdistrict	Kelapa Sawit/Oil Palm		Kelapa/Coconut	
	2020	2021	2020	2021
(1)	(2)	(3)	(4)	(5)
1. Sungai Beremas	9 776	10 851	46	46
2. Ranah Batahan	8 628	8 628	56	56
3. Koto Balingka	10 227	10 842	70	70
4. Sungai Aur	13 680	14 305	53	53
5. Lembah Melintang	9 308	9 308	58	58
6. Gunung Tuleh	8 777	8 777	47	47
7. Talamau	3 320	3 320	45	45
8. Pasaman	19 589	20 166	46	46
9. Luhak Nan Duo	8 285	8 285	92	92
10. Sasak Ranah Pasisie	4 371	4 926	234	234
11. Kinali	26 177	27 353	756	756
Pasaman Barat	122 138	126 761	1 503	1 503

Lanjutan Tabel/*Continued Table 5.3.1*

Kecamatan Subdistrict	Karet/Rubber		Kopi/Coffee	
	2020	2021	2020	2021
(1)	(6)	(7)	(8)	(9)
1. Sungai Beremas	123	123	-	-
2. Ranah Batahan	896	896	30	30
3. Koto Balingka	1 242	1 242	19	19
4. Sungai Aur	1 663	1 663	-	-
5. Lembah Melintang	679	679	10	10
6. Gunung Tuleh	944	944	40	40
7. Talamau	1 309	1 309	883	903
8. Pasaman	426	426	29	29
9. Luhak Nan Duo	336	336	-	-
10. Sasak Ranah Pasisie	-	-	8	8
11. Kinali	222	222	111	111
Pasaman Barat	7 840	7 840	1 130	1 150

Lanjutan Tabel/*Continued Table 5.3.1*

Kecamatan Subdistrict	Kakao/Cocoa		Enau/Enau	
	2020	2021	2020	2021
(1)	(10)	(11)	(12)	(13)
1. Sungai Beremas	874	440	-	-
2. Ranah Batahan	1 581	870	7	7
3. Koto Balingka	1 299	650	34	34
4. Sungai Aur	623	379	3	3
5. Lembah Melintang	759	310	67	67
6. Gunung Tuleh	677	380	52	52
7. Talamau	1 398	640	77	77
8. Pasaman	727	353	5	5
9. Luhak Nan Duo	751	430	16	16
10. Sasak Ranah Pasisie	524	286	-	-
11. Kinali	483	300	11	11
Pasaman Barat	9 696	5 038	272	272

Lanjutan Tabel/Continued Table 5.3.1

Kecamatan Subdistrict	Nilam/Patchuli		Pinang/Area Nut	
	2020	2021	2020	2021
(1)	(14)	(15)	(16)	(17)
1. Sungai Beremas	14	16	49	50
2. Ranah Batahan	128	124	106	114
3. Koto Balingka	94	81	45	51
4. Sungai Aur	138	127	31	32
5. Lembah Melintang	167	163	49	56
6. Gunung Tuleh	280	232	122	130
7. Talamau	445	416	146	168
8. Pasaman	308	441	13	23
9. Luhak Nan Duo	204	279	22	38
10. Sasak Ranah Pasisie	-	-	8	10
11. Kinali	607	598	7	24
Pasaman Barat	2 385	2 503	598	696

Lanjutan Tabel/Continued Table 5.3.1

Kecamatan Subdistrict	Cengkeh/Clove		Kulit Manih/Cinnamon	
	2020	2021	2020	2021
(1)	(14)	(15)	(16)	(17)
1. Sungai Beremas	8	8	15	15
2. Ranah Batahan	-	-	-	-
3. Koto Balingka	5	5	3	3
4. Sungai Aur	-	-	-	-
5. Lembah Melintang	-	-	3	3
6. Gunung Tuleh	6	6	13	13
7. Talamau	-	-	3	3
8. Pasaman	-	-	3	3
9. Luhak Nan Duo	-	-	3	3
10. Sasak Ranah Pasisie	-	-	-	-
11. Kinali	-	-	24	24
Pasaman Barat	19	19	67	67

Lanjutan Tabel/*Continued Table 5.3.1*

Kecamatan Subdistrict	Merica/Pepper		Garda Munggu/Cardamom	
	2020	2021	2020	2021
(1)	(14)	(15)	(16)	(17)
1. Sungai Beremas	-	-	-	-
2. Ranah Batahan	-	-	-	-
3. Koto Balingka	2	2	20	20
4. Sungai Aur	5	5	-	-
5. Lembah Melintang	-	-	-	-
6. Gunung Tuleh	-	-	1	1
7. Talamau	-	-	106	114
8. Pasaman	4	4	-	-
9. Luhak Nan Duo	5	5	2	4
10. Sasak Ranah Pasisie	-	-	1	1
11. Kinali	49	29	2	5
Pasaman Barat	65	45	132	145

Lanjutan Tabel/*Continued Table 5.3.1*

Kecamatan Subdistrict	Pala/Nutmeg		Sereh Wangi/Lemongrass	
	2020	2021	2020	2021
(1)	(14)	(15)	(16)	(17)
1. Sungai Beremas	59	59	-	-
2. Ranah Batahan	-	-	40	40
3. Koto Balingka	-	-	-	-
4. Sungai Aur	-	-	-	-
5. Lembah Melintang	2	2	20	20
6. Gunung Tuleh	25	25	12	12
7. Talamau	101	101	141	141
8. Pasaman	19	19	10	10
9. Luhak Nan Duo	42	42	25	25
10. Sasak Ranah Pasisie	-	-	-	-
11. Kinali	40	40	45	55
Pasaman Barat	288	288	293	293

Sumber/*Source*: Dinas Perkebunan Kabupaten Pasaman Barat/*Smallholder Estate Extension Service of Pasaman Barat*

Tabel
Table 5.3.2

Produksi Perkebunan Menurut Kecamatan dan Jenis Tanaman (ton) di Kabupaten Pasaman Barat, 2020 dan 2021
Production of Estate by Subdistrict and Type of Crops (ton) in Pasaman Barat Regency, 2020 and 2021

Kecamatan Subdistrict	Kelapa Sawit/Oil Palm		Kelapa/Coconut	
	2020	2021	2020	2021
(1)	(2)	(3)	(4)	(5)
1. Sungai Beremas	197 745,55	199 927,20	64,86	61,64
2. Ranah Batahan	182 086,60	186 767,10	70,84	72,52
3. Koto Balingka	210 049,85	220 330,00	92,05	90,65
4. Sungai Aur	249 879,90	255 957,65	67,05	68,63
5. Lembah Melintang	203 258,93	208 029,23	59,74	75,11
6. Gunung Tuleh	184 340,40	185 704,38	59,69	57,81
7. Talamau	68 489,00	71 073,00	54,45	56,70
8. Pasaman	217 376,20	224 977,38	55,43	59,11
9. Luhak Nan Duo	135 986,30	140 033,53	115,46	115,92
10. Sasak Ranah Pasisie	79 732,60	79 296,60	121,91	158,72
11. Kinali	239 996,68	262 559,40	1001,70	980,91
Pasaman Barat	1 968 942,00	2 034 655,47	1 763,17	1 797,72

Lanjutan Tabel/*Continued Table* 5.3.2

Kecamatan Subdistrict	Karet/Rubber		Kopi/Coffee	
	2020	2021	2020	2021
(1)	(6)	(7)	(8)	(9)
1. Sungai Beremas	130,43	80,47	-	-
2. Ranah Batahan	1 047,86	801,05	12,00	12,00
3. Koto Balingka	1 434,00	1 105,38	5,60	7,00
4. Sungai Aur	1 857,60	1 431,90	-	-
5. Lembah Melintang	791,69	607,73	1,60	1,00
6. Gunung Tuleh	1 013,41	777,93	9,60	10,20
7. Talamau	1 324,74	959,00	404,62	420,98
8. Pasaman	272,76	198,62	20,00	13,30
9. Luhak Nan Duo	54,78	34,10	-	-
10. Sasak Ranah Pasisie	-	-	-	-
11. Kinali	21,46	10,07	25,88	21,20
Pasaman Barat	7 948,72	6 006,25	479,30	485,68

Lanjutan Tabel/*Continued Table* 5.3.2

Kecamatan Subdistrict	Kakao/Cocoa		Enau/Enau	
	2020	2021	2020	2021
(1)	(10)	(11)	(12)	(13)
1. Sungai Beremas	863,30	369,03	-	-
2. Ranah Batahan	1 435,23	676,84	9,45	10,85
3. Koto Balingka	1 163,85	486,50	13,65	12,78
4. Sungai Aur	644,47	331,70	4,45	5,40
5. Lembah Melintang	688,24	222,79	33,36	33,00
6. Gunung Tuleh	683,71	345,10	38,50	43,10
7. Talamau	1 317,39	508,27	134,90	131,13
8. Pasaman	740,06	333,05	8,38	8,00
9. Luhak Nan Duo	664,24	317,08	-	-
10. Sasak Ranah Pasisie	537,24	254,80	-	-
11. Kinali	461,69	234,70	4,50	3,00
Pasaman Barat	9 199,41	4 079,86	247,19	247,26

Lanjutan Tabel/*Continued Table 5.3.2*

Kecamatan <i>Subdistrict</i>	Nilam/ <i>Patchuli</i>		Pinang/ <i>Area Nut</i>	
	2020	2021	2020	2021
(1)	(10)	(11)	(12)	(13)
1. Sungai Beremas	1,42	0,80	27,83	27,82
2. Ranah Batahan	10,56	13,58	48,50	60,62
3. Koto Balingka	7,64	13,08	26,07	26,10
4. Sungai Aur	14,37	13,24	24,49	22,24
5. Lembah Melintang	13,22	23,18	34,19	31,39
6. Gunung Tuleh	21,25	38,62	88,07	86,75
7. Talamau	43,66	52,71	90,68	94,55
8. Pasaman	30,79	37,78	10,34	9,04
9. Luhak Nan Duo	19,28	16,15	14,64	5,12
10. Sasak Ranah Pasisie	-	-	5,57	12,96
11. Kinali	68,02	40,79	2,37	2,08
Pasaman Barat	230,20	249,93	372,72	378,67

Lanjutan Tabel/*Continued Table 5.3.2*

Kecamatan Subdistrict	Cengkeh/ <i>Clove</i>		Kulit Manih/ <i>Cinnamon</i>	
	2020	2021	2020	2021
(1)	(10)	(11)	(12)	(13)
1. Sungai Beremas	1,09	0,97	-	-
2. Ranah Batahan	-	-	-	-
3. Koto Balingka	0,73	0,64	5,2	1,60
4. Sungai Aur	-	-	-	-
5. Lembah Melintang	-	-	-	-
6. Gunung Tuleh	0,73	0,64	26	19,20
7. Talamau	-	-	2,6	1,50
8. Pasaman	-	-	2,6	0,80
9. Luhak Nan Duo	-	-	-	-
10. Sasak Ranah Pasisie	-	-	-	-
11. Kinali	-	-	46,8	34,20
Pasaman Barat	2,50	2,55	83,20	57,30

Lanjutan Tabel/*Continued Table* 5.3.2

Kecamatan Subdistrict	Merica/Pepper		Garda Munggu/Cardamom	
	2020	2021	2020	2021
(1)	(10)	(11)	(12)	(13)
1. Sungai Beremas	-	-	-	-
2. Ranah Batahan	-	-	-	-
3. Koto Balingka	0,94	-	6,3	6,20
4. Sungai Aur	2,35	-	-	-
5. Lembah Melintang	-	-	-	-
6. Gunung Tuleh	-	-	0,32	0,31
7. Talamau	-	-	22,98	23,13
8. Pasaman	1,88	-	-	-
9. Luhak Nan Duo	2,35	-	-	-
10. Sasak Ranah Pasisie	-	-	0,32	0,31
11. Kinali	20,09	11,19	0,63	0,62
Pasaman Barat	27,61	11,19	30,54	30,57

Lanjutan Tabel/*Continued Table 5.2.2*

Kecamatan Subdistrict	Pala/Nutmeg		Sereh Wangi/Lemongrass	
	2020	2021	2020	2021
(1)	(14)	(15)	(16)	(17)
1. Sungai Beremas	0,8	0,72	0,12	-
2. Ranah Batahan	-	-	4,4	2,00
3. Koto Balingka	-	-	-	-
4. Sungai Aur	-	-	-	-
5. Lembah Melintang	-	-	2,2	1,00
6. Gunung Tuleh	4,8	4,32	0,83	0,6
7. Talamau	-	-	10,89	21,38
8. Pasaman	-	-	1,1	1,00
9. Luhak Nan Duo	0,84	0,77	2,75	1,25
10. Sasak Ranah Pasisie	-	-	0,2	-
11. Kinali	1,6	1,44	3,9	11,87
Pasaman Barat	8,04	7,25	26,39	39,10

Sumber/*Source*: Dinas Perkebunan Kabupaten Pasaman Barat/*Smallholder Estate Extension Service of Pasaman Barat*

Tabel
Table 5.3.3

Luas Tanaman Karet Yang Diserang Hama (Ha) Menurut Kecamatan di Kabupaten Pasaman Barat, 2021
Rubber Destroyed Area of Tuping Disease (Ha) by Sub District in Pasaman Barat Regency, 2021

Kecamatan <i>Subdistrict</i>	Penyakit Sadapan Berat <i>Severe disease</i>	Penyakit Bidang Sadapan Ringan <i>Mild Lead Field Diseases</i>
(1)	(2)	(3)
1. Sungai Beremas	-	-
2. Ranah Batahan	2	4
3. Koto Balingka	3	5
4. Sungai Aur	2	4
5. Lembah Melintang	1	2
6. Gunung Tuleh	2	2
7. Talamau	3	6
8. Pasaman	2	4
9. Luhak Nan Duo	-	1
10. Sasak Ranah Pasisie	-	-
11. Kinali	2	3
Pasaman Barat	17	32

Sumber/Source: Dinas Perkebunan Kabupaten Pasaman Barat/Smallholder Estate Extension Service of Pasaman Barat

Tabel
Table 5.3.4**Luas Tanaman Kopi dan Coklat yang Diserang Penyakit (Ha) Menurut Kecamatan di Kabupaten Pasaman Barat, 2021**
Coffee and Cacao Destroyed Area by Pest and Disease (Ha) by Sub District in Pasaman Barat Regency, 2021

Kecamatan Subdistrict	Kopi Coffe	Coklat Kakao	
	Bubuk Buah Fruit Powder	Helopeltis	Kokomot
(1)	(2)	(3)	(4)
1. Sungai Beremas	-	2	2
2. Ranah Batahan	-	5	7
3. Koto Balingka	-	7	5
4. Sungai Aur	-	3	3
5. Lembah Melintang	-	4	2
6. Gunung Tuleh	-	3	2
7. Talamau	-	5	5
8. Pasaman	-	9	8
9. Luhak Nan Duo	-	7	8
10. Sasak Ranah Pasisie	-	2	3
11. Kinali	-	8	7
Pasaman Barat	-	55	52

Sumber/Source: Dinas Perkebunan Kabupaten Pasaman Barat/Smallholder Estate Extension Service of Pasaman Barat

**5.4 PETERNAKAN
LIVESTOCK**

Tabel 5.4.1 Populasi Ternak Menurut Kecamatan dan Jenis Ternak di Kabupaten Pasaman Barat, 2021
Number of Livestock by Subdistrict and Kind of Livestock in Pasaman Barat Regency, 2021

Kecamatan Subdistrict	Sapi Perah Dairy	Sapi Potong Cow	Kerbau Buffalo	Kuda Horse
(1)	(2)	(3)	(4)	(5)
1. Sungai Beremas	-	161	-	-
2. Ranah Batahan	-	339	12	-
3. Koto Balingka	-	727	-	-
4. Sungai Aur	-	320	45	-
5. Lembah Melintang	-	84	13	-
6. Gunung Tuleh	-	147	-	-
7. Talamau	-	170	57	-
8. Pasaman	-	3 825	106	1
9. Luhak Nan Duo	-	6 379	106	-
10. Sasak Ranah Pasisie	-	1 268	640	-
11. Kinali	-	6 950	140	-
Pasaman Barat	-	20 370	1 119	1

Lanjutan Tabel/*Continued Table 5.4.1*

Kecamatan <i>Subdistrict</i>	Kambing <i>Goat</i>	Domba <i>Sheep</i>	Babi <i>Pig</i>
(1)	(6)	(7)	(8)
1. Sungai Beremas	523	37	-
2. Ranah Batahan	782	-	-
3. Koto Balingka	783	67	-
4. Sungai Aur	1 061	27	-
5. Lembah Melintang	426	-	-
6. Gunung Tuleh	611	-	-
7. Talamau	117	-	-
8. Pasaman	1 331	-	-
9. Luhak Nan Duo	2 609	-	296
10. Sasak Ranah Pasisie	894	-	-
11. Kinali	4 740	-	-
Pasaman Barat	13 877	131	296

Sumber/*Source* : Dinas Tanaman Pangan Hortikultura dan Peternakan Kabupaten Pasaman Barat/*Food Crops, Horticulture and Animal Husbandry Extention Service of Pasaman Barat*

Tabel 5.4.2 Jumlah Ternak Yang Dipotong Menurut Kecamatan dan Jenis Ternak di Kabupaten Pasaman Barat, 2021
Number of Livestock Slaughtered by Subdistrict and Kind of Livestock in Pasaman Barat Regency, 2021

Kecamatan Subdistrict	Sapi Perah Dairy	Sapi Potong Cow	Kerbau Buffalo	Kuda Horse
(1)	(2)	(3)	(4)	(5)
1. Sungai Beremas	-	182	68	-
2. Ranah Batahan	-	406	29	-
3. Koto Balingka	-	444	20	-
4. Sungai Aur	-	234	28	-
5. Lembah Melintang	-	713	95	-
6. Gunung Tuleh	-	121	2	-
7. Talamau	-	268	22	-
8. Pasaman	-	355	19	-
9. Luhak Nan Duo	-	952	9	-
10. Sasak Ranah Pasisie	-	39	-	-
11. Kinali	-	958	62	-
Pasaman Barat	-	4 672	354	-

Lanjutan Tabel/*Continued Table 5.4.1*

Kecamatan <i>Subdistrict</i>	Kambing <i>Goat</i>	Domba <i>Sheep</i>	Babi <i>Pig</i>
(1)	(6)	(7)	(8)
1. Sungai Beremas	184	-	-
2. Ranah Batahan	46	-	-
3. Koto Balingka	197	-	-
4. Sungai Aur	181	-	-
5. Lembah Melintang	134	-	-
6. Gunung Tuleh	84	-	-
7. Talamau	6	-	-
8. Pasaman	333	-	-
9. Luhak Nan Duo	72	-	-
10. Sasak Ranah Pasisie	-	-	-
11. Kinali	182	-	-
Pasaman Barat	1 419	-	-

Sumber/*Source* : Dinas Tanaman Pangan Hortikultura dan Peternakan Kabupaten Pasaman Barat/*Food Crops, Horticulture and Animal Husbandry Extention Service of Pasaman Barat*

Tabel 5.4.3 **Populasi Unggas Menurut Kecamatan dan Jenis Unggas di Kabupaten Pasaman Barat, 2021**
Number of Poultry by Sub District and Kind of Poultry, 2021

Kecamatan Subdistrict	Ayam Kampung Village Hens	Ayam Petelur Laying Hens	Ayam pedaging Broilers	Itik Ducks
(1)	(2)	(3)	(4)	(5)
1. Sungai Beremas	4 391	5 000	35 000	317
2. Ranah Batahan	4 000	-	-	3 400
3. Koto Balingka	5 137	-	357 000	729
4. Sungai Aur	8 750	9 500	4 200	793
5. Lembah Melintang	12 000	2 800	85 000	3 700
6. Gunung Tuleh	10 300	1 500	2 000	620
7. Talamau	3 000	-	8 000	3 200
8. Pasaman	26 200	27 300	14 000	-
9. Luhak Nan Duo	85 386	10 634	-	1 181
10. Sasak Ranah Pasisie	20 111	-	-	1 350
11. Kinali	61 500	350 000	14 000	6 500
Pasaman Barat	240 775	406 734	519 200	21 790

Sumber/Source : Dinas Tanaman Pangan Hortikultura dan Peternakan Kabupaten Pasaman Barat/*Food Crops, Horticulture and Animal Husbandry Extention Service of Pasaman Barat*

Tabel
Table 5.4.4**Produksi Telur Menurut Kecamatan dan Jenis Unggas di Kabupaten Pasaman Barat, 2021**
Number of Egg by Sub District and Kind of Poultry, 2021

Kecamatan Subdistrict	Ayam Kampung Village Hens	Ayam Petelur Laying Hens	Itik Duks
(1)	(2)	(3)	(4)
1. Sungai Beremas	55 179,98	631 834,50	23 651,08
2. Ranah Batahan	50 266,44	-	253 670,94
3. Koto Balingka	64 554,68	-	543 90,03
4. Sungai Aur	109 957,84	1 200 485,55	591 65,02
5. Lembah Melintang	150 799,32	353 827,32	276 053,67
6. Gunung Tuleh	129 436,08	189 550,35	46 257,64
7. Talamau	37 699,83	-	238 749,12
8. Pasaman	329 245,18	3 449 816,37	-
9. Luhak Nan Duo	1 073 012,56	1 343 785,61	88 113,35
10. Sasak Ranah Pasisie	252 727,09	-	100 722,29
11. Kinali	772 846,52	44 228 415	484 959,15
Pasaman Barat	3 025 725,52	51 397 714,70	1 625 732,29

Sumber/Source : Dinas Tanaman Pangan Hortikultura dan Peternakan Kabupaten Pasaman Barat/*Food Crops, Horticulture and Animal Husbandry Extension Service of Pasaman Barat*

Tabel 5.4.5 Banyaknya Usaha Unggas Menurut Kecamatan dan Jenis Unggas di Kabupaten Pasaman Barat, 2021
Number of Establish Poultry by Sub District and Kind of Poultry, 2021

Kecamatan Subdistrict	Ayam Kampung Village Hens	Ayam Petelur Laying Hens	Ayam pedaging Broilers	Itik Ducks
(1)	(2)	(3)	(4)	(5)
1. Sungai Beremas	593	1	1	83
2. Ranah Batahan	950	-		310
3. Koto Balingka	1 579	-	8	179
4. Sungai Aur	1 315	1	2	18
5. Lembah Melintang	552	2	17	6
6. Gunung Tuleh	1 442	1	1	50
7. Talamau	140	-	1	75
8. Pasaman	856	13	6	50
9. Luhak Nan Duo	9 014	2	-	727
10. Sasak Ranah Pasisie	471	-	-	3
11. Kinali	2 175	8	45	120
Pasaman Barat	19 087	28	81	1 621

Sumber/Source : Dinas Tanaman Pangan Hortikultura dan Peternakan Kabupaten Pasaman Barat/*Food Crops, Horticulture and Animal Husbandry Extension Service of Pasaman Barat*

Tabel
Table 5.4.6

Banyaknya Vaksinasi SE dan Rabies Menurut Kecamatan di Kabupaten Pasaman Barat, 2021
Number of Rabies and SE Vaccination by Sub District in Pasaman Barat Regency, 2021

Kecamatan Subdistrict	Rabies			SE
	Anjing Dog	Kucing Cat	Kera Ape	Sapi Cow
(1)	(2)	(3)	(4)	(5)
1. Sungai Beremas	-	-	-	-
2. Ranah Batahan	-	-	-	-
3. Koto Balingka	-	-	-	-
4. Sungai Aur	-	-	-	-
5. Lembah Melintang	-	-	-	-
6. Gunung Tuleh	-	-	-	-
7. Talamau	-	-	-	-
8. Pasaman	1	1	-	-
9. Luhak Nan Duo	-	-	-	-
10. Sasak Ranah Pasisje	-	-	-	-
11. Kinali	2	-	-	-
Pasaman Barat	3	1	-	-

Sumber/Source : Dinas Tanaman Pangan Hortikultura dan Peternakan Kabupaten Pasaman Barat/*Food Crops, Horticulture and Animal Husbandry Extension Service of Pasaman Barat*

**5.5 PERIKANAN
FISHERY**

Tabel 5.5.1 **Produksi Ikan Laut dan Budidaya Menurut Kecamatan di Kabupaten Pasaman Barat, 2021**
Production of Marine Fish and Cultured Fish by Sub District in Pasaman Barat Regency, 2021

Kecamatan Subdistrict	Laut Marine	Budidaya / Cultured		
		Kolam Water Pond	Sawah Paddy Field	Keramba Cage
(1)	(2)	(3)	(4)	(5)
1. Sungai Beremas	-	71,47	-	-
2. Ranah Batahan	-	339,6	-	-
3. Koto Balingka	-	594,64	-	2,25
4. Sungai Aur	-	323,43	-	-
5. Lembah Melintang	-	271,32	-	-
6. Gunung Tuleh	-	419,27	-	-
7. Talamau	-	205,08	-	-
8. Pasaman	-	780,79	-	45,14
9. Luhak Nan Duo	-	874,5	-	9,4
10. Sasak Ranah Pasisie	-	61,09	-	555,63
11. Kinali	-	575,92	-	369,5
Pasaman Barat	-	4 517,11	-	979,67

Sumber/Source : Dinas Perikanan Kabupaten Pasaman Barat / Fisheries Extention Service of Pasaman Barat

Tabel
Table 5.5.2

Banyaknya Perusahaan/Usaha Perikanan Laut Menurut Kecamatan di Kabupaten Pasaman Barat, 2021
Number of Sea Fishery Enterprise and Company by Sub District in Pasaman Barat Regency, 2021

Kecamatan Subdistrict	Usaha Perorangan Enterprise	Usaha Bersama Company	Jumlah Total
(1)	(2)	(3)	(4)
1. Sungai Beremas	66	1	67
2. Ranah Batahan	-	-	-
3. Koto Balingka	7	-	7
4. Sungai Aur	11	-	11
5. Lembah Melintang	-	1	1
6. Gunung Tuleh	-	-	-
7. Talamau	-	-	-
8. Pasaman	16	1	17
9. Luhak Nan Duo	1	1	2
10. Sasak Ranah Pasisie	109	4	113
11. Kinali	41	1	42
Pasaman Barat	251	9	260

Sumber/Source : Dinas Perikanan Kabupaten Pasaman Barat / Fisheries Extension Service of Pasaman Barat

Tabel 5.5.3 **Produksi (ton) Ikan di Perairan Umum Menurut Kecamatan di Kabupaten Pasaman Barat, 2021**
Production (tons) of Fish in Public Waters by Sub District in Pasaman Barat Regency, 2021

Kecamatan Subdistrict	Sungai River	Danau Lake	Rawa Swamp	Telaga Pond	Jumlah Total
(1)	(2)	(3)	(4)	(5)	(6)
1. Sungai Beremas	12,58	-	-	-	12,58
2. Ranah Batahan	13,47	-	-	-	13,47
3. Koto Balingka	13,56	-	-	-	13,56
4. Sungai Aur	11,18	-	-	-	11,18
5. Lembah Melintang	11,09	-	-	-	11,09
6. Gunung Tuleh	13,01	-	-	-	13,01
7. Talamau	13,88	-	-	-	13,88
8. Pasaman	18,4	-	-	-	18,4
9. Luhak Nan Duo	16,1	-	-	-	16,1
10. Sasak Ranah Pasisie	12,82	-	-	-	12,82
11. Kinali	4,066	-	-	-	4,066
Pasaman Barat	140,156	-	-	-	140,156

Sumber/Source : Dinas Perikanan Kabupaten Pasaman Barat / Fisheries Extension Service of Pasaman Barat

Tabel
Table 5.5.4

Luas Areal (Ha) Pemeliharaan Ikan Menurut Kecamatan Kabupaten Pasaman Barat, 2021
Total Area (Ha) Fish Raising by Sub District in Pasaman Barat Regency, 2021

Kecamatan Subdistrict	Kolam Water Pond	Sawah Paddy Field	Jumlah
(1)	(2)	(3)	(4)
1. Sungai Beremas	0,44	-	0,44
2. Ranah Batahan	2,44	-	2,44
3. Koto Balingka	4,86	-	4,86
4. Sungai Aur	2,0185	-	2,0185
5. Lembah Melintang	2,82	-	2,82
6. Gunung Tuleh	2,93	-	2,93
7. Talamau	1,07	50	51,07
8. Pasaman	3,7846	-	3,7846
9. Luhak Nan Duo	2,5354	-	2,5354
10. Sasak Ranah Pasisie	0,075	-	0,075
11. Kinali	3,4424	-	3,4424
Pasaman Barat	26,4159	50	76,4159

Sumber/Source : Dinas Perikanan Kabupaten Pasaman Barat / Fisheries Extention Service of Pasaman Barat

Tabel
Table 5.5.5

Luas Areal dan Produksi Benih Ikan Menurut Kecamatan di Kabupaten Pasaman Barat, 2021
Area and Production of Fish Seed by Sub District in Pasaman Barat Regency, 2021

Kecamatan Subdistrict	Balai Benih Ikan Fish Seed Hall		Perikanan Rakyat People's Fishery	
	Luas (Ha) Area (Ha)	Produksi (000) ekor Production (000)	Luas (Ha) Area (Ha)	Produksi (000) ekor Production (000)
(1)	(2)	(3)	(4)	(5)
1. Sungai Beremas	-	-	-	-
2. Ranah Batahan	-	-	-	-
3. Koto Balingka	-	-	-	-
4. Sungai Aur	-	-	0,5	-
5. Lembah Melintang	-	-	-	-
6. Gunung Tuleh	-	-	-	-
7. Talamau	0,1681	-	-	-
8. Pasaman	0,3497	121,8	0,75	2012
9. Luhak Nan Duo	0,72	-	-	-
10. Sasak Ranah Pasisie	-	-	-	-
11. Kinali	-	-	0,12	7911
Pasaman Barat	1,2378	121,8	1,37	9923

Sumber/Source : Dinas Perikanan Kabupaten Pasaman Barat / Fisheries Extention Service of Pasaman Barat

Lanjutan Tabel/*Continued Table 5.5.5*

Kecamatan <i>Subdistrict</i>	Balai Benih Ikan <i>Fish Seed Hall</i>	
	Luas (Ha) <i>Area (Ha)</i>	Produksi (000) ekor <i>Production (000)</i>
(1)	(6)	(7)
1. Sungai Beremas	-	-
2. Ranah Batahan	-	-
3. Koto Balingka	-	-
4. Sungai Aur	-	-
5. Lembah Melintang	-	-
6. Gunung Tuleh	-	-
7. Talamau	-	-
8. Pasaman	-	-
9. Luhak Nan Duo	-	-
10. Sasak Ranah Pasisie	-	-
11. Kinali	-	-
Pasaman Barat	-	-

Sumber/*Source* : Dinas Perikanan Kabupaten Pasaman Barat / *Fisheries Extension Service of Pasaman Barat*

Tabel
Table 5.5.6

Banyaknya Alat Penangkap Ikan Perairan Umum Menurut Kecamatan di Kabupaten Pasaman Barat, 2021
Number of Fishing Equipment in Public Waters by Sub District in Pasaman Barat Regency, 2021

Kecamatan Subdistrict	Jaring Insang Hanyut Gill Nets Drift	Jaring Insang Tetap Fixed Gill Net	Anco Anco	Serok Tangguk Serok Tangguk
(1)	(2)	(3)	(4)	(5)
1. Sungai Beremas	257	176	-	-
2. Ranah Batahan	-	-	-	-
3. Koto Balingka	55	-	-	-
4. Sungai Aur	17	-	-	-
5. Lembah Melintang	-	-	-	-
6. Gunung Tuleh	-	-	-	-
7. Talamau	-	-	-	-
8. Pasaman	-	-	-	-
9. Luhak Nan Duo	-	-	-	-
10. Sasak Ranah Pasisie	-	-	-	-
11. Kinali	-	-	-	-
Pasaman Barat	329	176	-	-

Sumber/Source : Dinas Perikanan Kabupaten Pasaman Barat / Fisheries Extention Service of Pasaman Barat

Lanjutan Tabel/*Continued Table 5.5.6*

Kecamatan Subdistrict	Pancing Fishing Rod	Sero/Tikalak Sero/Tikalak	Bubu Bubu	Lainnya Others
(1)	(6)	(7)	(8)	(9)
1. Sungai Beremas	-	-	-	-
2. Ranah Batahan	-	-	-	-
3. Koto Balingka	-	-	-	-
4. Sungai Aur	-	-	-	-
5. Lembah Melintang	-	-	-	-
6. Gunung Tuleh	-	-	-	-
7. Talamau	-	-	-	-
8. Pasaman	-	-	-	-
9. Luhak Nan Duo	-	-	-	-
10. Sasak Ranah Pasisie	-	-	-	-
11. Kinali	-	-	-	-
Pasaman Barat	-	-	-	-

Sumber/*Source* : Dinas Perikanan Kabupaten Pasaman Barat / *Fisheries Extention Service of Pasaman Barat*

Tabel
Table 5.5.7

Banyaknya Alat Penangkap Ikan Laut Menurut Kecamatan di Kabupaten Pasaman Barat, 2021
Number of Marine Fishing Equipment by Sub District in Pasaman Barat Regency, 2021

Kecamatan Subdistrict	Pukat Kantong Pocket Trawl			Pukat Cincin Seine Ring	Jaring Klitik Clitic Net	Jaring Lingkar Circle Net	Jaring Tetap Fixed Net	Tramel Tramel
	Payang Payang	Dogol Dogol	Pukat Tepi Edge Trawl					
(1)	(2)	(3)	(4)	(5)	(6)	(7)	(8)	(9)
1. Sungai Beremas	-	-	-	-	-	-	-	-
2. Ranah Batahan	-	-	-	-	-	-	-	-
3. Koto Balingka	-	-	-	-	-	-	-	-
4. Sungai Aur	-	-	-	-	-	-	-	-
5. Lembah Melintang	-	-	-	-	-	-	-	-
6. Gunung Tuleh	-	-	-	-	-	-	-	-
7. Talamau	-	-	-	-	-	-	-	-
8. Pasaman	-	-	-	-	-	-	-	-
9. Luhak Nan Duo	-	-	-	-	-	-	-	-
10. Sasak Ranah Pasisie	40	-	-	21	-	-	-	-
11. Kinali	-	-	-	-	-	-	-	-
Pasaman Barat	40	-	-	21	-	-	-	-

Sumber/Source :

Dinas Perikanan Kabupaten Pasaman Barat / Fisheries Extension Service of Pasaman Barat

Tabel
Table 5.5.8

**Jumlah Pembudidaya dan Pengolah Ikan Menurut
Kecamatan di Kabupaten Pasaman Barat, 2021**
*Number of Fish Cultivators and Processors by Sub District in
Pasaman Barat Regency, 2021*

Kecamatan Subdistrict	Pembudidaya Cultivator	Pengolah Ikan Fish Processor
(1)	(2)	(3)
1. Sungai Beremas	41	67
2. Ranah Batahan	142	-
3. Koto Balingka	94	-
4. Sungai Aur	71	11
5. Lembah Melintang	82	1
6. Gunung Tuleh	54	-
7. Talamau	98	-
8. Pasaman	170	17
9. Luhak Nan Duo	185	2
10. Sasak Ranah Pasisie	172	114
11. Kinali	194	42
Pasaman Barat	1303	254

Sumber/Source : Dinas Perikanan Kabupaten Pasaman Barat / Fisheries Extension Service of Pasaman Barat

**5.6 KEHUTANAN
FORESTRY**

Tabel 5.6.1 Luas Kawasan Hutan dan Perairan Menurut Kecamatan di Kabupaten Pasaman Barat (hektar), 2021
Forest and Inland Water Area by Subdistrict in Pasaman Barat Regency (hectare), 2021

Kecamatan Subdistrict	Hutan Lindung Protection Forest	Suaka Alam dan Pelestarian Alam Sanctuary Reserve and Nature Conservation Area	Hutan Produksi / Production Forest			Jumlah Luas Hutan dan Perairan Total Area of Forest and Water
			Terbatas Limited	Tetap Permanent	Dapat Dikonversi Convertible	
(1)	(2)	(3)	(4)	(5)	(6)	(7)
1. Sungai Beremas	3 974,07	-	-	16 463,07	-	20 437,14
2. Ranah Batahan	7 750,41	-	-	-	-	77 750,41
3. Koto Balingka	527,79	-	-	-	-	527,79
4. Sungai Aur	1 160,73	-	-	-	200,85	1 361,58
5. Lembah Melintang	7 223,88	-	-	-	-	7 223,88
6. Gunung Tuleh	27 354,54	-	849,71	713,18	-	28 917,43
7. Talamau	11 344,74	-	1 754,11	579,07	-	13 667,92
8. Pasaman	5 332,24	-	2 046,19	-	2 256,51	9 634,94
9. Luhak Nan Duo	698,75	-	124,32	-	42,18	865,25
10. Sasak Ranah Pasisie	875,78	-	-	-	718,03	1 593,81
11. Kinali	5 517,12	59,46	175,94	480,03	3 769,36	10 001,91
Pasaman Barat	71 750,05	59,46	4 950,27	18 235,35	6 986,93	101 992,06

Sumber/Source : UPTD Kesatuan Pengelolaan Hutan Lindung (KPHL) Pasaman Raya Kab. Pasaman Barat/Pasaman Raya UPTD Protection Forest Management Unit Of Pasaman

6 Pertambangan dan Energi

Mining and Energy



PENJELASAN TEKNIS

1. Pengumpulan data industri besar dan sedang dilakukan melalui Survei Industri Besar dan Sedang yang dilaksanakan setiap tahun secara lengkap (sensus) sejak tahun 1975. Survei Industri Besar dan Sedang mencakup semua perusahaan industri yang mempunyai tenaga kerja 20 orang atau lebih dengan menggunakan kuesioner II A.
2. Klasifikasi industry yang digunakan berdasar kepada Klasifikasi Baku Lapangan Usaha Indonesia (KBLI). KBLI adalah klasifikasi lapangan usaha yang berdasar kepada International Standard Industrial Classification of All Economics Activities (ISIC) revisi 4 yang telah disesuaikan dengan kondisi Indonesia.
3. Industri manufaktur adalah suatu kegiatanekonomiyangmelakukan kegiatan mengubah suatu barang dasar secara mekanis, kimia, atau dengan tangan sehingga menjadi barag jadi/ setengah jadi, dan atau barang yang kurang nilainya menjadi barang yang lebih tinggi nilainya, dan sifatnya lebih dekat kepada pemakai akhir. Termasuk dalam kegiataniniadalahjasaindustri dan perakitan (assembling).
4. Jasa industri adalah kegiatan industri yang melayani keperluan pihak lain. Pada kegiatan ini bahan

TECHNICAL NOTES

1. *Data collection of large and medium scale manufacturing is conducted through The Large and Medium Manufacturing Establishment Survey that has been done annually for all industries (census) since 1975. Large and Medium Manufacturing Establishment Survey covers all manufactures/industries with 20 workers or more by questionnaire II A.*
2. *The industrial classification refers to the Klasifikasi Baku Lapangan Usaha Indonesia (KBLI). KBLI is classification of economic activities based on the International Standard Industrial Classification of All Economic Activities (ISIC rev 4) that has been modified according to the local condition in Indonesia.*
3. *Manufacturing industry is defined as an economic activity processing basic goods mechanically, chemichals, or manually into final or intermediate goods. It is also defined as processing of lower value goods into higher value goods as final or intermediate products. The activities also inclc services for manufacturing and assembling.*
4. *Services for manufacturing is defined as manufacturing activu=ty which serving other manufacturing*

- baku disediakan oleh pihak lain sedangkan pihak pengolah hanya melakukan pengolahannya denganmendapat imbalan sebagai balasjasa (upah makloon).
5. Input atau biaya antara adalah biaya yang dikeluarkan dalam proses industri yang berupa bahan baku, bahan bakar, barang lainnya diluar bahan Baku /bahan penolong jasa industri, sewa gedung dan jasanon industri.
 6. Output adalah nilai keluaran yang dihasilkan dari proses kegiatan industri yang berupa barang yang dihasilkan, tenaga listrik yang dijual, jasa industri, keuntungan jual beli, penambahan stok barang setengah jadi, dan penerimaan lain.
 7. Perusahaan atau usaha industri adalah suatu unit (kesatuan) usaha yang melakukan kegiatan ekonomi, bertujuan menghasilkan barang atau jasa, terletak pada suatu bangunan atau lokasi tertentu, dan mempunyai catatan administrasi tersendiri mengenai produksi dan struktur biaya serta ada seorang atau lebih yang bertanggung jawab atas usaha tersebut.
 8. Nilai tambah adalah besarnya output dikurangi besarnya nilai input (antar).
 9. Modal Tetap adalah modal kerja yang dapat digunakan lebih dari satu tahun.
 10. Pelanggan adalah individu atau kelompok, baik rumah tangga, establishments. In this case, raw materials are supplied by others while the workers are paid as a compensation for processing raw materials.
 5. *Services for manufacturing is Input or intermediate cost is defines as cost of raw materials and supporting materials, fuel, other materials, electricity, industrial services, building rent, and non industrial services, etc*
 6. *All processed goods which include production, electricity sold, industrial services, profits change in stocks and other incomes.*
 7. *Manufacturing establishment is defined as a production unit engaged in economic activity, producing goods or services, located in a building or in a certain location, keeping a business record concerning the production and cost structure, and having a person or more that are responsible to those activities.*
 8. *Value added, is defined as subtracted from output to input.*
 9. *Fixed Asset is working capital that can be used for more than one year.*
 10. *Costumers are individuals or groups, whether house hold,*

perusahaan atau institusi non profit yang membeli air bersih dari perusahaan air bersih.

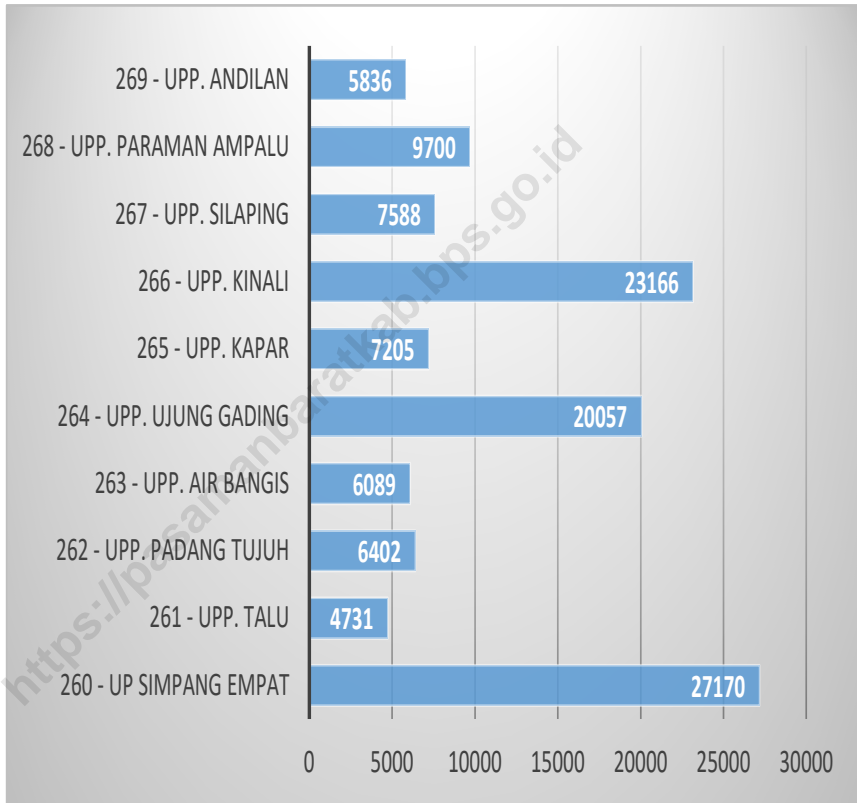
11. Air disalurkan adalah volume air bersih dari perusahaan air bersih.
12. Data listrik yang dikumpulkan diperoleh dari Perusahaan Listrik Negara (PLN) Ranting Simpang Empat Kabupaten Pasaman Barat. Adapun data yang dikumpulkan meliputi banyaknya pelanggan dan daya yang disalurkan menurut jenis pelanggan seperti badan sosial, rumah tangga, keperluan usaha dan kantor pemerintah.
13. Data air minum bersumber dari Perusahaan Daerah Air Minum (PDAM), yang meliputi 7 tempat atau lokasi unit penyaluran di Kabupaten Pasaman Barat.

company or non profit institutions that buy water supply from water supply establishment.

11. *Distributed water is the volume of water supply from water supply establishment.*
12. *Electricity data are gathered from State Electricity Company sub branch of Simpang Empat. The data covers the number of customers and the number of electric power had been distributed according to the kind of customers such as social institution, house, business need and government office.*
13. *Drinking water data are gathered from Water Supply Cooperation Service (PDAM) that covers 7 locations of distribution units in Pasaman Barat.*

Gambar 6.1
Figures

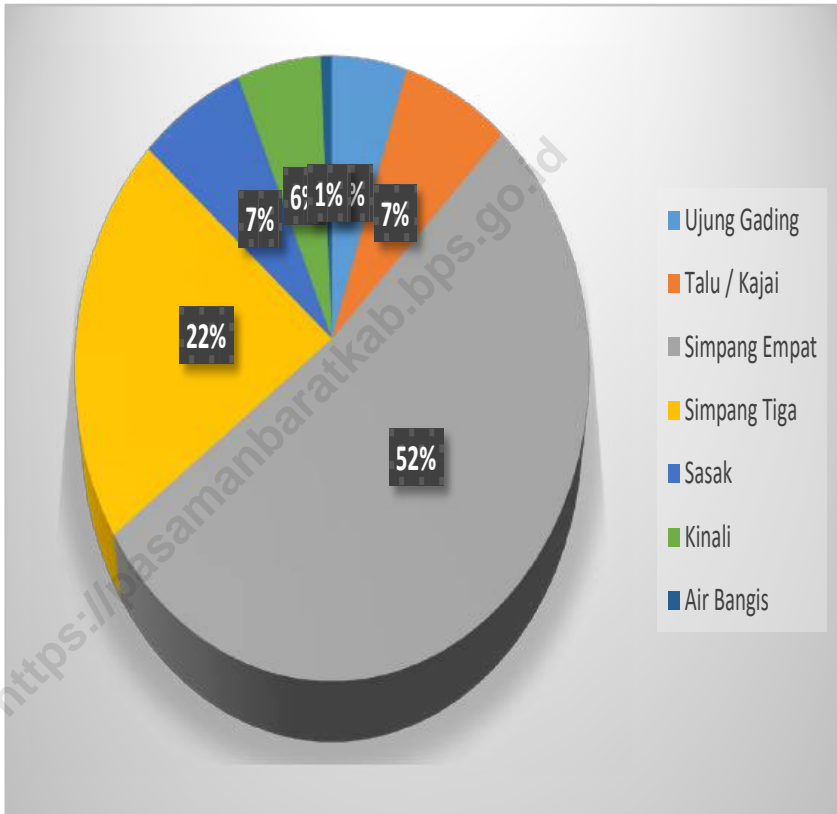
Jumlah Pelanggan Listrik Menurut Lokasi di Kabupten Pasaman Barat, 2020
Number of Electricity Customers by Location in Pasaman Barat Regency,, 2020



Sumber/Source : Kantor PLN Ranting Simpang Empat/ Public Electricity Service of Simpang Empat

Gambar 6.2
Figures

Persentase Jumlah Pelanggan Air di Kabupten Pasaman Barat, 2020
Percentage Number of Water Customers in Pasaman Barat Regency, 2020



Sumber/Source : Perusahaan Daerah Air Minum/ Water Supply Corp Service of Pasaman Barat

Tabel
Table 6.1

Daya Terpasang, Produksi, dan Distribusi Listrik PT. PLN (Persero) pada Cabang/Ranting PLN di Kabupaten Pasaman Barat, 2017-2021
Installed Electricity Power, Production, and Distribution of PT. PLN (Persero) at Pasaman Barat Regency by Subdistrict, 2017-2021

Tahun Year	Daya Terpasang Installed Electricity Power (KW)	Produksi Listrik Electricity Production (KWh)	Listrik Terjual Electricity Sold (KWh)	Dipakai Sendiri Own Used (KWh)	Susut/Hilang Shrinkage/Lost (KWh)
(1)	(2)	(3)	(4)	(5)	(6)
2017	50 000	153 254 527	132 649 178	54 913	15 487 087
2018	50 000	160 254 142	137 016 399	52 403	17 143 273
2019	50 000	195 061 867	143 784 115	52 403	17 297 530
2020	50 000	203 721 171	151 104 637	52 547	20 887 786
2021	50 000	203 721 171	151 104 637	52 547	20 887 786

Sumber/Source: Kantor PLN Ranting Simpang Empat/ *Public Electricity Service of Simpang Empat*

Tabel
Table 6.2**Jumlah Pelanggan Listrik Menurut Lokasi di Kabupaten Pasaman Barat, 2017-2021**
Number of Electricity Customers by Location in Pasaman Barat Regency, 2017-2021

Kecamatan Subdistrict	2017	2018	2019	2020	2021
(1)	(2)	(3)	(4)	(5)	(6)
260 - UP Simpang Empat	13 963	16 807	22 283	27 170	20 300
261 - UPP. Talu	2 568	3 129	4 115	4 731	7 613
262 - UPP. Padang Tujuh	3 926	4 528	5 847	6 402	11 419
263 - UPP. Air Bangis	1 657	2 425	5 297	6 089	11 419
264 - UPP. Ujung Gading	9 039	11 092	16 576	20 057	19 032
265 - UPP. Kapar	3 383	4 108	5 783	7 205	7 613
266 - UPP. Kinali	7 350	9 091	14 830	23 166	19 032
267 - UPP. Silaping	3 260	3 990	5 855	7 588	11 419
268 - UPP. Paraman Ampalu	4 595	5 629	7 479	9 700	11 419
269 - UPP. Andilan	2 384	3 179	4 430	5 836	7 613
Pasaman Barat	52 125	63 978	92 495	117 944	126 878

Sumber/Source: Kantor PLN Ranting Simpang Empat/ Public Electricity Service of Simpang Empat

Tabel
Table 6.3**Jumlah Pelanggan dan Air yang Disalurkan Menurut Unit
di Kabupaten Pasaman Barat, 2021**
*Number of Customers and Distributed Water by Subdistrict,
2021*

Kecamatan Subdistrict	Pelanggan Number of Customers	Air Disalurkan Distributed Water (m ³)	Nilai Value (Rp)
(1)	(2)	(3)	(4)
Ujung Gading	766	8 894	233 291 250
Talu/ Kajai	632	115 337	318 864 075
Simpang Empat	6 321	1 751 120	7 094 255 025
Simpang Tiga	2 256	640 297	2 324 713 875
Sasak	797	129 619	385 441 050
Kinali	935	216 028	781 322 700
Air Bangis	127	6 963	21 468 300
Pasaman Barat	11 834	2 868 258	11 159 356 275

Sumber/Source: Perusahaan Daerah Air Minum/ Water Supply Corp Service of Pasaman Barat



7 Pariwisata *Tourism*

BANYAKNYA INDUSTRI PARIWISATA
DI KABUPATEN PASAMAN BARAT 2020



PENJELASAN TEKNIS

1. Konsep dan definisi pariwisata mengikuti rekomendasi World Tourism Organization (WTO) dan International Union Of Office Travel Organization (IUOTO).
2. Wisatawan mancanegara (wisman) ialah setiap pengunjung yang mengunjungi suatu Negara oleh satu atau beberapa keperluan tanpa bermaksud memperoleh penghasilan di di tempat yang dikunjungi dan lamanya kunjungan tersebut tidak lebih dari satu tahun (12 bulan). Definisi ini mencakup 2 (dua) kategori wisatawan mancanegara, yaitu :
 - a. Wisatawan (turis) ialah setiap pengunjung seperti definisi di atas yang tinggal paling sedikit 24 jam, akan tetapi tidak lebih dari 1 (satu) tahun di tempat yang dikunjungi, dengan maksud antara lain : berlibur, rekreasi, olah raga, bisnis, menghadiri pertemuan, studi, dan kunjungan dengan alasan kesehatan.
 - b. Excursionist ialah setiap pengunjung seperti definisi di atas yang tinggal kurang dari 24 jam di tempat yang dikunjungi (termasuk "Cruise passengers"). Cruise Passengers ialah setiap pengunjung yang tiba di suatu negara di mana mereka tidak menginap di akomodasi yang

TECHNICAL NOTES

1. *The concept and definition of tourism refers to the recommendations of the World Tourism Organization (WTO) and International Union of Office Travel Organization (IUOTO).*
2. *A foreign visitor is any person visiting a country other than for earning income in the country visited , and length of stay is no more than one year (12 month). This definition covers two categories of foreign visitors, namely :
a "Tourist" is any visitor staying for at least 24 hours, but no more than one year, in the country visited, with the intention of visiting, and for any of these purposes: Pleasure, recreation and sports, Business, visiting friends and relatives, missions, attending meetings, conferences, visit for health reasons and study.
b "Excursionist" is any visitor staying less than 24 hours in the country visited including, "Cruise Passengers"; i e visitors arriving in a country without staying in any accommodation available in the visited country.*

- tersedia di negara tersebut, misalnya dengan kapal laut.
3. Akomodasi adalah suatu usaha yang menggunakan suatu bangunan atau sebagian bangunan yang disediakan secara khusus, dan setiap orang dapat menginap, makan serta memperoleh pelayanan dan fasilitas lainnya dengan pembayaran. Akomodasi dibedakan antar hotel dan akomodasi lainnya. Ciri khusus dari hotel adalah mempunyai restoran yang berada dibawah manajemen hotel tersebut.
 4. Rata-rata lama tinggal adalah rata-rata waktu tinggal wisatawan mancanegara di Indonesia untuk satu kali kunjungan.
 5. Hotel berbintang adalah hotel yang telah memenuhi persyaratan yang telah ditentukan seperti persyaratan fisik, bentuk pelayanan yang diberikan, kualifikasi tenaga kerja, jumlah kamar, dan lainnya. Hotel tidak berbintang yaitu hotel yang tidak memenuhi persyaratan yang telah ditentukan.
 6. Tingkat penghunian kamar hotel adalah persentase banyaknya malam kamar yang dihuni terhadap banyaknya malam kamar yang tersedia.
 7. Rata-rata lamanya tamu menginap adalah banyaknya malam tempat tidur yang terpakai (malam tamu) dengan banyaknya tamu yang menginap di hotel.
3. *An accommodation is an establishment using a building or a part of a building, prepared commercially for any person to stay, eat and obtain service as well as other facilities. Accommodation is segregated into hotel and other accommodation. The special characteristic of hotel is having a restaurant under hotel management.*
 4. *Average length of stay is the average stay duration of foreign visitor in Indonesia for one trip.*
 5. *A classified hotel is an accommodation which meets specified standards regarding physical requirement services provided, manpower qualifications, number of rooms available, etc. a non-classified hotel is an accommodation which has not met the requirement previously mentioned.*
 6. *Room occupancy rate is the number of room-nights occupied divided by the number of room-nights available, multiplied by 100 percents.*
 7. *Average length of stay is the number of bed-nights used (guest night) divided by the number of guest s coming to spend the night at the accomodation.*

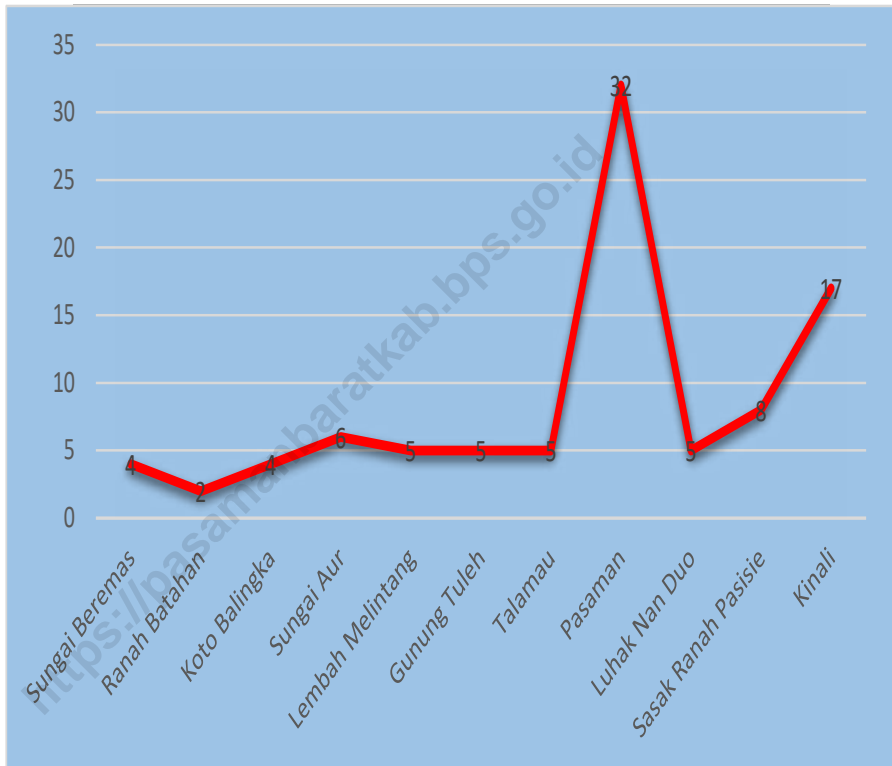
atau akomodasi lainnya.

8. Kabupaten Pasaman Barat memiliki objek wisata yang cukup bervariasi yaitu terdiri dari objek wisata alam, wisata sejarah, kepurbakalaan serta objek wisata bahari yang sangat menarik untuk dikunjungi.
8. *Pasaman Barat Regency has a tourist attraction that is varied enough, consist of natural attractions, historical tours, archeological and marine tourism object. It's all very interesting to visit.*

<https://pasamanbaratkab.bps.go.id>

Gambar 7.1
Figures

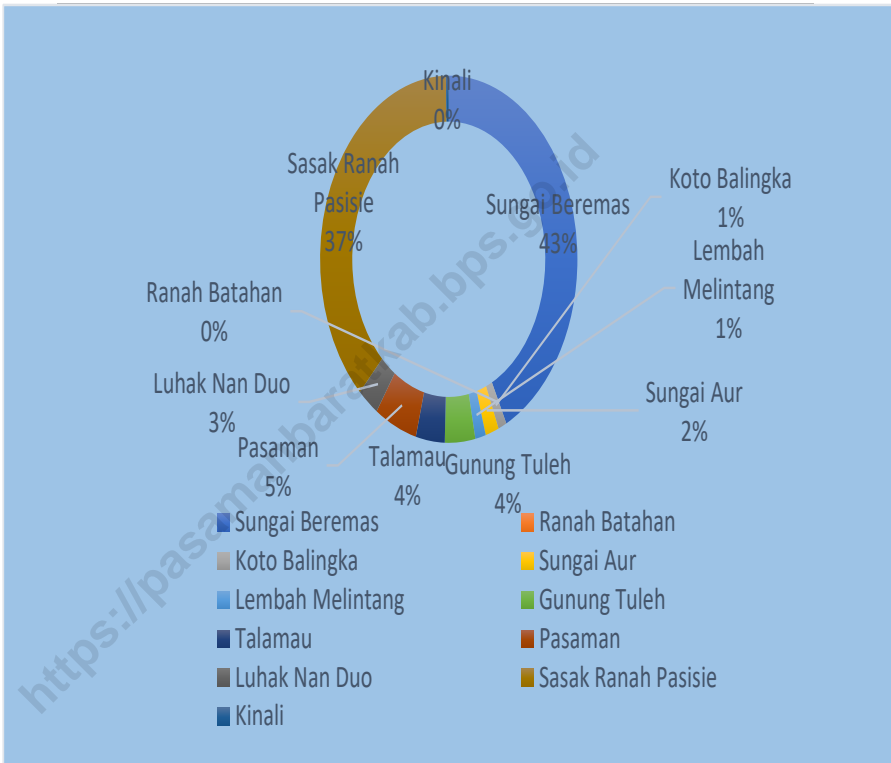
Jumlah Rumah Makan/Restoran Menurut Kecamatan di Kabupaten Pasaman Barat, 2020
Number of Restaurants by Subdistrict in Pasaman Barat Regency, 2020



Sumber/Source : Dinas Pariwisata Kabupaten Pasaman Barat/ Tourism Extention Service of Pasaman Barat

Gambar 7.2
Figures

Persentase Arus Wisatawan yang Berkunjung Ke Kabupaten Pasaman Barat, 2020
Percentage of Tourist Coming to Pasaman Barat, 2020



Sumber/Source : Dinas Pariwisata Kabupaten Pasaman Barat/ Tourism Extension Service of Pasaman Barat

Tabel
Table 7.1**Jumlah Rumah Makan/Restoran Menurut Kecamatan di Kabupaten Pasaman Barat, 2018–2021**
Number of Restaurants by Subdistrict in Pasaman Barat Regency, 2017–2020

Kecamatan Subdistrict	2018	2019	2020	2021
(1)	(2)	(3)	(4)	(5)
1. Sungai Beremas	4	4	2	1
2. Ranah Batahan	2	4	1	1
3. Koto Balingka	4	4	4	4
4. Sungai Aur	6	5	5	5
5. Lembah Melintang	5	5	4	4
6. Gunung Tuleh	5	5	4	4
7. Talamau	5	5	6	6
8. Pasaman	32	29	33	33
9. Luhak Nan Duo	5	5	7	7
10. Sasak Ranah Pasisie	8	3	23	23
11. Kinali	17	17	17	17
Pasaman Barat	93	86	106	105

Sumber/Source: Dinas Pariwisata Kabupaten Pasaman Barat/ *Tourism Extention Service of Pasaman Barat*

Tabel 7.2
Table

Banyaknya Obyek Wisata di Kabupaten Pasaman Barat, 2021
Number of Tourism Object in Pasaman Barat, 2021

Kecamatan Subdistrict	Bahari Marine	Panorama dan Cagar Alam Panoramic and Nature	Danau Lake	Sumber Air Panas Hot Springs
(1)	(2)	(3)	(4)	(5)
1. Sungai Beremas	11	-	-	-
2. Ranah Batahan	-	-	-	-
3. Koto Balingka	1	-	1	-
4. Sungai Aur	1	6	1	1
5. Lembah Melintang	-	2	-	1
6. Gunung Tuleh	-	2	-	1
7. Talamau	-	8	-	-
8. Pasaman	-	12	-	-
9. Luhak Nan Duo	1	-	-	-
10. Sasak Ranah Pasisie	3	-	-	-
11. Kinali	3	3	-	1
Pasaman Barat	20	33	2	4

Lanjutan Tabel/*Continued Table 7.2*

Kecamatan <i>Subdistrict</i>	Sejarah <i>History</i>	Tradisi <i>traditional</i>	Agro Wisata <i>Agro Tourism</i>	Jumlah <i>Total</i>
(1)	(2)	(3)	(4)	(5)
1. Sungai Beremas	-	-	8	19
2. Ranah Batahan	-	-	-	-
3. Koto Balingka	-	-	-	2
4. Sungai Aur	-	-	-	9
5. Lembah Melintang	-	-	-	3
6. Gunung Tuleh	1	-	-	4
7. Talamau	3	-	-	11
8. Pasaman	2	1	1	16
9. Luhak Nan Duo	1	1	-	3
10. Sasak Ranah Pasisie	1	-	-	4
11. Kinali	1	1	2	11
Pasaman Barat	9	3	11	82

Sumber/*Source*: Dinas Pariwisata Kabupaten Pasaman Barat/*Tourism Extention Service of Pasaman Barat*

Tabel 7.3
Table

Arus Wisatawan yang Berkunjung Ke Kabupaten Pasaman Barat, 2021
Number of Tourist Coming to Pasaman Barat, 2021

Kecamatan Subdistrict	Mancanegara Foreign	Dalam Negeri Domestic	Jumlah Total
(1)	(2)	(3)	(4)
1. Sungai Beremas	-	2 013	2 013
2. Ranah Batahan	-	-	-
3. Koto Balingka	-	64 018	64 018
4. Sungai Aur	-	1 426	1 426
5. Lembah Melintang	-	2 105	2 105
6. Gunung Tuleh	-	-	-
7. Talamau	-	5 568	5 568
8. Pasaman	-	577	577
9. Luhak Nan Duo	-	-	-
10. Sasak Ranah Pasisie	-	73 737	73 737
11. Kinali	-	6 523	6 523
Pasaman Barat	-	155 967	155 967

Sumber/Source: Dinas Pariwisata Kabupaten Pasaman Barat/ *Tourism Extention Service of Pasaman Barat*

Tabel
Table 7.4**Banyaknya industri Pariwisata Menurut Kecamatan di Kabupaten Pasaman Barat ,2021**
Number Of Tourism Industry by Sub District in Pasaman Barat Regency, 2021

Kecamatan Subdistrict	Hotel Hotel	Penginapan Inn	Agen Perjalanan Tour Agent	Rumah Makan dan Restoran Restaurant	Jumlah Total
(1)	(2)	(3)	(4)	(5)	
1. Sungai Beremas	-	2	-	2	4
2. Ranah Batahan	-	-	-	1	1
3. Koto Balingka	-	-	-	4	4
4. Sungai Aur	-	-	-	5	5
5. Lembah Melintang	3	2	-	4	9
6. Gunung Tuleh	-	-	-	6	6
7. Talamau	-	2	-	6	8
8. Pasaman	6	4	-	33	43
9. Luhak Nan Duo	1	-	-	7	8
10. Sasak Ranah Pasisie	-	-	-	23	23
11. Kinali	-	-	-	17	17
Pasaman Barat	10	10	-	108	128

Sumber/Source: Dinas Pariwisata Kabupaten Pasaman Barat/ *Tourism Extention Service of Pasaman Barat*

Tabel
Table 7.5**Banyaknya Akomodasi, Kamar dan Tempat Tidur di
Kabupaten Pasaman Barat , 2021**
*Number of Acomodation, Room and Bed in Pasaman Barat
Regency, 2021*

Kecamatan Subdistrict	Penginapan/ <i>Inn</i>		Hotel/ <i>Hotel</i>	
	Kamar <i>Room</i>	Tempat Tidur <i>Bed</i>	Kamar <i>Room</i>	Tempat Tidur <i>Bed</i>
(1)	(14)	(15)	(16)	(17)
1. Sungai Beremas	18	36	14	20
2. Ranah Batahan	-	-	-	-
3. Koto Balingka	-	-	-	-
4. Sungai Aur	-	-	-	-
5. Lembah Melintang	24	32	83	118
6. Gunung Tuleh	-	-	-	-
7. Talamau	4	8	-	-
8. Pasaman	45	90	213	333
9. Luhak Nan Duo	5	10	4	8
10. Sasak Ranah Pasisie	2	2	-	-
11. Kinali	-	-	-	-
Pasaman Barat	96	176	314	479

Sumber/*Source*: Dinas Pariwisata Kabupaten Pasaman Barat/*Tourism Extention Service of Pasaman Barat*



8 Transportasi dan Komunikasi

Transportation and Communication

PANJANG JALAN MENURUT TINGKAT KEWENANGAN
DI KABUPATEN PASAMAN BARAT 2020



PENJELASAN TEKNIS

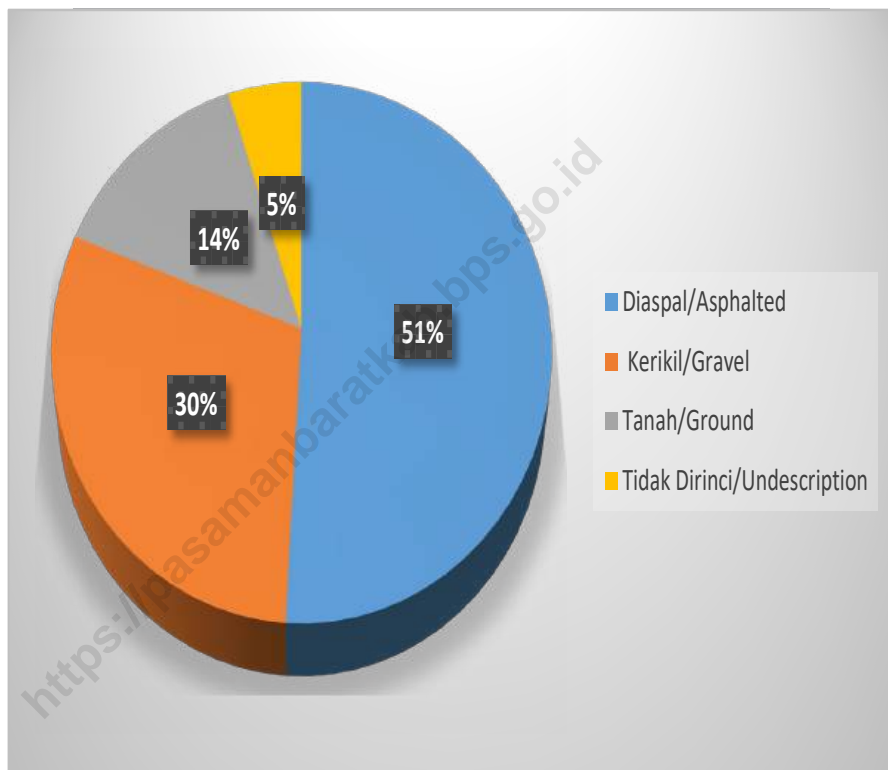
1. Kantor bank terdiri dari Kantor Kendaraan bermotor adalah setiap kendaraan yang digerakkan oleh peralatan teknik yang ada pada kendaraan tersebut, biasanya digunakan untuk angkutan orang atau barang di atas jalan raya selain kendaraan yang berjalan di atas rel. Kendaraan bermotor yang dicatat adalah semua jenis kendaraan kecuali kendaraan bermotor TNI/Polri dan Korps Diplomatik.
2. Mobil penumpang adalah setiap kendaraan bermotor yang dilengkapi dengan tempat duduk untuk sebanyak-banyaknya delapan orang, tidak termasuk tempat duduk untuk pengemudi, baik dilengkapi atau tidak dilengkapi bagasi.
3. Mobil bis adalah setiap kendaraan bermotor yang dilengkapi dengan tempat duduk untuk lebih dari delapan orang, tidak termasuk tempat duduk untuk pengemudi, baik dilengkapi atau tidak dilengkapi bagasi.
4. Mobil truk adalah setiap kendaraan bermotor yang digunakan untuk angkutan barang, selain mobil penumpang, mobil bis dan kendaraan bermotor roda dua.

TECHNICAL NOTES

1. *Motor vehicles are any kind of vehicles motorized by machine set up in those vehicles, they are usually used for transporting peoples or goods on roads except vehicles moving along a railway line. The data cover all kinds of motor vehicles except those belong to Indonesia Army Force Indonesian State Police and Diplomatic Corps.*
2. *Passenger cars are any motor vehicles with no more than eight seats, excluding seat for driver, it can be with or without hoot.*
3. *Buses are large passenger cars having seats for more than eight passengers, excluding seat for driver, it can be with or without hoot.*
4. *Trucks are any motor vehicles used to transport goods excluding passenger cars, buses, and motorcycles.*

Gambar 8.1
Figures

Persentase Panjang Jalan Kabupaten Menurut Jenis Permukaan Jalan di Kabupaten Pasaman Barat (km), 2020
Percentage Length of Regency Roads by Type of Road Surface in Pasaman Barat Regency (km), 2020

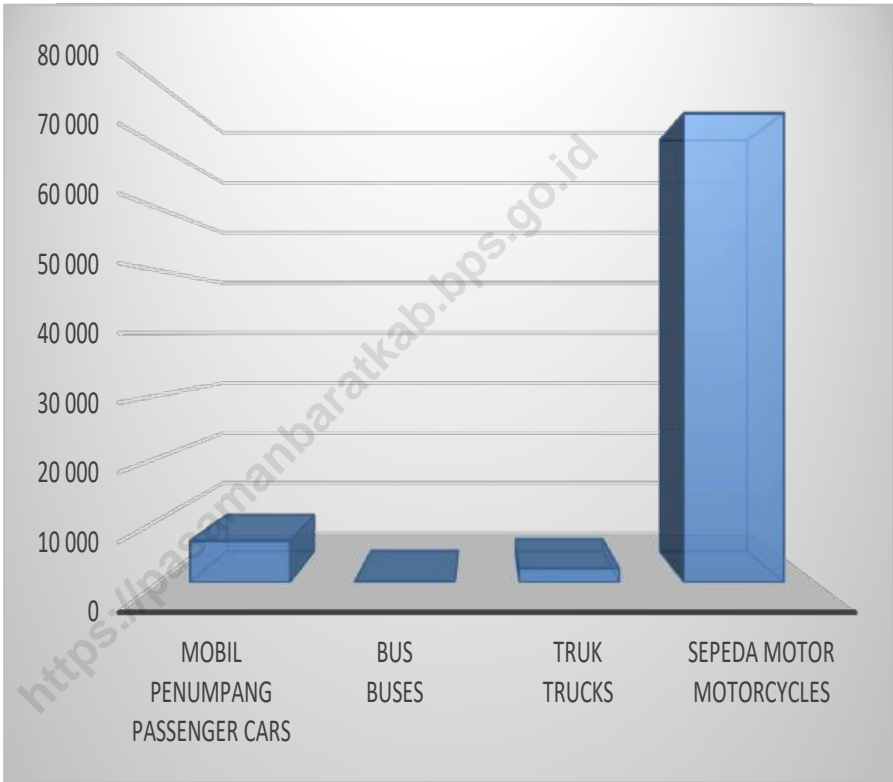


Catatan/Note : Data 2018=2020, data 2020 tidak tersedia

Sumber/Source: Dinas Pekerjaan Umum dan Tata Ruang Kabupaten Pasaman Barat/Regional Office of Public Works and Spatial Planning of Pasaman Barat Regency

Gambar 8.2
Figures

Jumlah Kendaraan Bermotor di Kabupaten Pasaman Barat, 2019
Number of village unit cooperative by Subdistrict in Pasaman Barat Regency, 2019



Sumber/Source: UPTD Dinas Pelayanan Pendapatan Provinsi di Kab. Pasaman Barat/UPTD Of Pasaman Barat Regency

8.1 TRANSPORTASI TRANSPORTATION

Tabel 8.1.1 **Panjang Jalan Menurut Tingkat Kewenangan Pemerintahan di Kabupaten Pasaman Barat (km), 2017-2020**
Table 8.1.1 **Length of Roads by Level of Government Authority in Pasaman Barat Regency (km), 2017-2020**

Tingkat Kewenangan Pemerintahan Level of Government Authority	2017	2018	2020
(1)	(2)	(3)	(4)
Negara/State	135,30	135,30	135,30
Provinsi/Province	76,10	76,10	76,10
Kabupaten/Kota Regency/Municipality	824,65	824,65	824,65
Jumlah/Total	1 036,05	1 036,05	1 036,05

Catatan/Note : Data 2018=2020, data 2020 tidak tersedia

Sumber/Source: Dinas Pekerjaan Umum dan Tata Ruang Kabupaten Pasaman Barat/Regional Office of Public Works and Spatial Planning of Pasaman Barat Regency

Tabel 8.1.2 Panjang Jalan Kabupaten Menurut Jenis Permukaan Jalan di Kabupaten Pasaman Barat (km), 2017–2020
Length of Regency Roads by Type of Road Surface in Pasaman Barat Regency (km), 2017–2020

Jenis Permukaan Jalan <i>Type of Road Surface</i>	2017	2018	2020
(1)	(2)	(3)	(4)
Aspal/ <i>Paved</i>	389.67	419.96	447,89
Kerikil/ <i>Gravel</i>	275.76	245.84	247,51
Tanah/ <i>Soil</i>	116.64	116.29	85,62
Lainnya/ <i>Others</i>	42.41	42.56	43,63
Jumlah/<i>Total</i>	824.65	824.65	824.65

Sumber/*Source*: Dinas Pekerjaan Umum dan Tata Ruang Kabupaten Pasaman Barat/*Regional Office of Public Works and Spatial Planning of Pasaman Barat Regency*

Tabel 8.1.3 Panjang Jalan Kabupaten Menurut Kondisi Jalan di Kabupaten Pasaman Barat (km), 2017–2020
Length of Regency Roads by Condition of Roads in Pasaman Barat Regency (km), 2017–2020

Kondisi Jalan Condition of Roads	2017	2018	2020
(1)	(2)	(3)	(4)
Baik/ <i>Good</i>	263.87	275.59	367,40
Sedang/ <i>Moderate</i>	82.89	86.84	35,43
Rusak/ <i>Damage</i>	267.13	267.94	251,70
Rusak Berat/ <i>Severely Damage</i>	210.48	194.28	170,12
Jumlah/Total	824.37	824.65	824.65

Sumber/Source: Dinas Pekerjaan Umum dan Tata Ruang Kabupaten Pasaman Barat/*Regional Office of Public Works and Spatial Planning of Pasaman Barat Regency*

Tabel 8.1.4
Table

Panjang Jalan Kabupaten Menurut Kondisi Jalan dan Kecamatan di Kabupaten Pasaman Barat (km), 2020
Length of Regency Roads by Condition of Roads and Subdistrict in Pasaman Barat Regency (km), 2020

Kecamatan Subdistrict	Jalan Kabupaten Regency Road (km)		
	Baik Good	Sedang Moderate	Rusak dan Rusak Berat Damage and Severely Damage
(1)	(2)	(3)	(4)
Sungai Beremas	11.20	7.13	20.46
Ranah Batahan	14.07	0.20	34.72
Koto Balingka	27.62	12.17	35.63
Sungai Aur	22.99	1.40	50.23
Lembah Melintang	27.95	6.01	35.44
Gunung Tuleh	40.56	3.00	65.34
Talamau	21.79	2.60	67.68
Pasaman	30.45	25.24	46.90
Luhak Nan Duo	36.20	3.71	14.56
Sasak Ranah Pasisie	18.69	0.16	7.62
Kinali	24.01	25.20	60.65
Pasaman Barat	275.53	86.82	439.23

Catatan/Note : Data 2018=2020, data 2020 tidak tersedia

Sumber/Source : Dinas Pekerjaan Umum dan Tata Ruang Kabupaten Pasaman Barat/Regional Office of Public Works and Spatial Planning of Pasaman Barat Regency

**Tabel
Table 8.1.5**

**Jumlah Kendaraan Bermotor Menurut Kecamatan dan
Jenis Kendaraan di Kabupaten Pasaman Barat, 2020
Number of Motor Vehicles by Subdistrict and Type of Vehicle
in Pasaman Barat Regency, 2020**

Kecamatan Subdistrict	Jenis Kendaraan/Type of Vehicle			
	Mobil Penumpang Passenger Cars	Bus Buses	Truk Trucks	Sepeda Motor Motorcycles
(1)	(2)	(3)	(4)	
Sungai Beremas	253	2	95	3 665
Ranah Batahan	221	2	121	4 600
Koto Balingka	241	1	82	3 883
Sungai Aur	360	10	217	5 444
Lembah Melintang	617	49	225	6 886
Gunung Tuleh	196	6	53	2 786
Talamau	222	6	53	2 884
Pasaman	2 421	54	620	16 786
Luhak Nan Duo	911	20	261	10 414
Sasak Ranah Pasisie	118	2	30	2 227
Kinali	1 131	10	520	15 632
Pasaman Barat	6 691	162	2 277	75 207

Catatan/Note : Data 2018=2020, data 2020 tidak tersedia

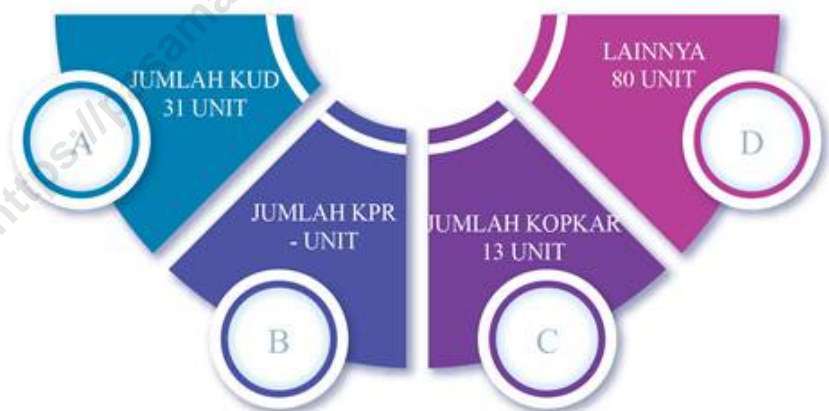
Sumber/Source : UPTD Dinas Pelayanan Pendapatan Provinsi di Kab. Pasaman Barat/UPTD Of Pasaman Barat Regency



9 Perbankan, Koperasi dan Harga

Banking, Cooperation and Price

JUMLAH KOPERASI MENURUT JENIS KOPERASI DI KABUPATEN PASAMAN BARAT



PENJELASAN TEKNIS

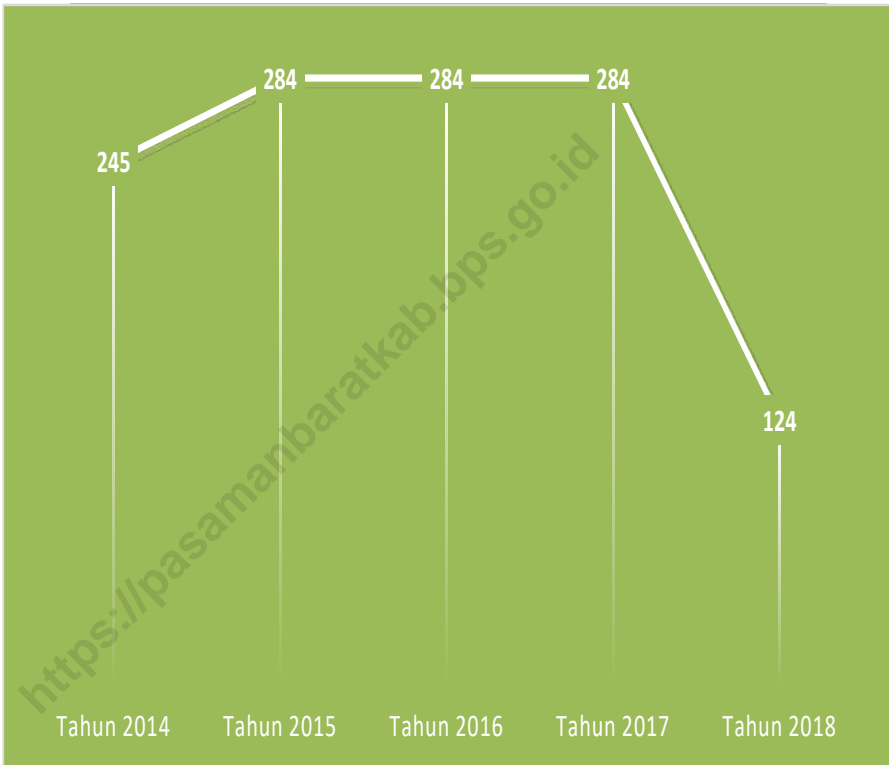
1. Kantor bank terdiri dari Kantor Cabang (KC), Kantor Cabang Pembantu (KCP), dan kantor di bawah KCP.
2. Koperasi adalah badan usaha yang beranggotakan orang seorang atau badan hukum koperasi dengan melandaskan kegiatannya berdasarkan prinsip koperasi sekaligus sebagai gerakan ekonomi rakyat yang berdasar atas asas kekeluargaan.
3. Sisa hasil usaha koperasi merupakan pendapatan koperasi yang diperoleh dalam satu tahun buku dikurangi dengan biaya, penyusutan, dan kewajiban lainnya termasuk pajak dalam tahun buku yang bersangkutan.
4. Harga eceran atau harga konsumen adalah harga barang dan jasa yang dibayar oleh pengguna akhir untuk dikonsumsi, dan bukan untuk dijual lagi.

TECHNICAL NOTES

1. *Bank offices consist of branch office (KC), sub branch office (KCP), and offices under KCP.*
2. *Cooperative is an establishment that its members are people or establishments with legal status of cooperative and its activities based on people economic movement.*
3. *Net profit of cooperative is gross income in one year minus expenses, depreciation, and other liabilities including taxes in current year.*
4. *The retail price or consumer price is the price of goods and services paid by the end user for consumption, and not for resale.*

Gambar 9.1
Figures

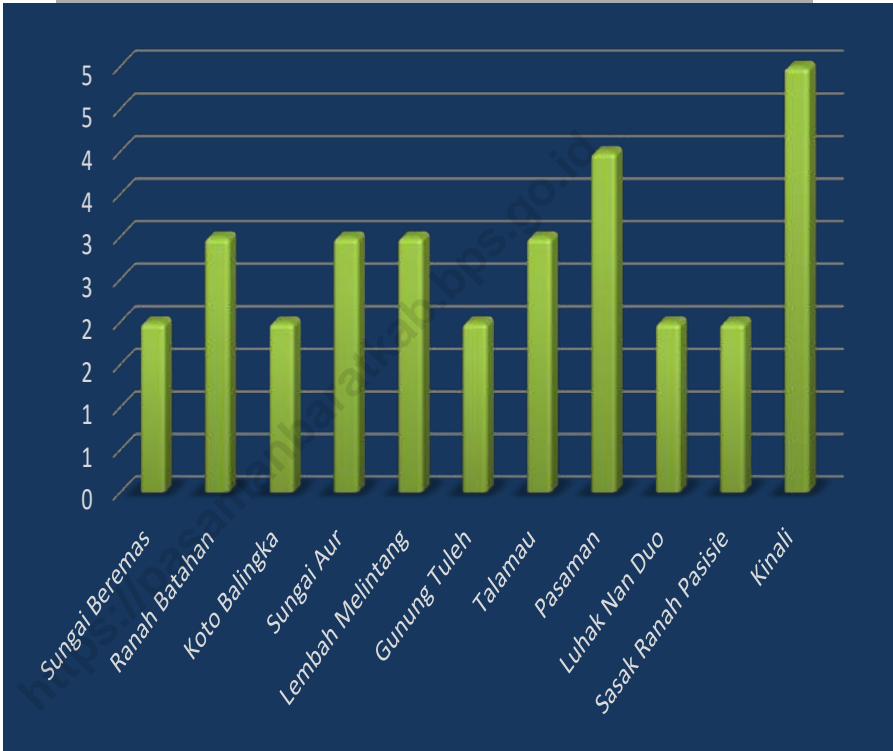
Jumlah Koperasi di Kabupaten Pasaman Barat, 2014-2018
Number of Cooperative in Pasaman Barat Regency, 2014-2018



Sumber/Source: Dinas Koperasi, Perindustrian, Perdagangan dan UKM Kabupaten Pasaman Barat / Cooperative, Industrial, Trade and UKM Extension Service of Pasaman Barat Regency

Gambar 9.2
Figures

Jumlah Koperasi Unit Desa (KUD) Menurut Kecamatan di Kabupaten Pasaman Barat, 2018
Number of village unit cooperative by Subdistrict in Pasaman Barat Regency, 2018



Sumber/Source:

Dinas Koperasi, Perindustrian, Perdagangan dan UKM Kabupaten Pasaman Barat / Cooperative, Industrial, Trade and UKM Extension Service of Pasaman Barat Regency

Tabel
Table 9.1.1

**Jumlah Perusahaan Menurut Bentuk Badan Hukum di
Kabupaten Pasaman Barat, 2014-2018**
*Number of Establishments by Type of Business Entity in
Pasaman Barat Regency, 2014-2018*

Kecamatan Subdistrict	2014	2015	2016	2017	2018
(1)	(2)	(3)	(4)	(5)	(6)
Perseroan Terbatas	--	--	--	--	--
CV/Firma	--	--	--	--	--
Koperasi	245	284	284	284	124
Perorangan	--	--	--	--	--
Lainnya	--	--	--	--	--
Pasaman Barat	245	284	284	284	124

Sumber/Source:

Dinas Koperasi, Perindustrian, Perdagangan dan UKM Kabupaten Pasaman Barat / Cooperative, Industrial, Trade and UKM Extension Service of Pasaman Barat Regency

Tabel
Table 9.1.2

Jumlah Koperasi Menurut Jenis Koperasi dan Kecamatan di Kabupaten Pasaman Barat, 2018
Number of Cooperatives by Type of Cooperative and Subdistrict in Pasaman Barat Regency, 2018

Kecamatan Subdistrict	KUD	KPR	KOPKAR	Lainnya	Jumlah
(1)	(2)	(3)	(4)	(5)	(6)
1. Sungai Beremas	2	-	-	5	7
2. Ranah Batahan	3	-	-	6	9
3. Koto Balingka	2	-	2	6	10
4. Sungai Aur	3	-	2	7	12
5. Lembah Melintang	3	-	-	2	5
6. Gunung Tuleh	2	-	-	4	6
7. Talamau	3	-	-	8	11
8. Pasaman	4	-	4	18	26
9. Luhak Nan Duo	2	-	2	9	13
10. Sasak Ranah Pasisie	2	-	-	3	5
11. Kinali	5	-	3	12	20
Pasaman Barat	31	-	13	80	124

Sumber/Source:

Dinas Koperasi, Perindustrian, Perdagangan dan UKM Kabupaten Pasaman Barat / Cooperative, Industrial, Trade and UKM Extension Service of Pasaman Barat Regency

10 Pengeluaran Penduduk

Population Expenditure

RATA-RATA PENGELUARAN PERKAPITA SEBULAN
DI KABUPATEN PASAMAN BARAT



KELOMPOK MAKANAN
: Rp. 571.032



KELOMPOK BUKAN
MAKANAN : Rp. 442.391

PENJELASAN TEKNIS

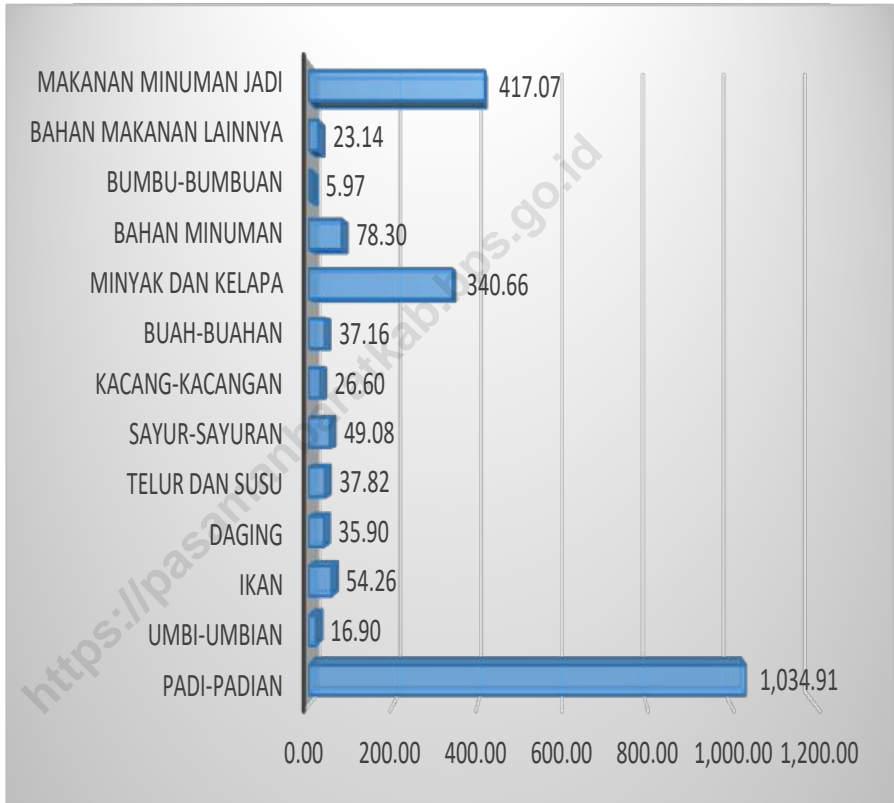
1. Kegiatan pengumpulan data sosial dan ekonomi yang dilaksanakan secara rutin oleh BPS melalui Survei Sosial Ekonomi Nasional (Susenas).
2. Sejak tahun 2011 sampai dengan 2014, pengumpulan data Susenas konsumsi pengeluaran rumah tangga dilaksanakan secara triwulanan. Mulai tahun 2015 pengumpulan data Susenas dilaksanakan dua kali dalam setahun, yaitu pada Maret dan September.
3. Pengumpulan data pada sebagian besar kelompok bukan makanan hanya mencakup nilai pengeluaran barang yang dikonsumsi, kecuali beberapa jenis barang tertentu juga dikumpulkan kuantitasnya, seperti listrik, air, gas, dan bahan bakar minyak (BBM).
4. Pengeluaran rata-rata per kapita adalah biaya yang dikeluarkan untuk konsumsi semua anggota rumah tangga selama sebulan baik yang berasal dari pembelian, pemberian maupun produksi sendiri dibagi dengan banyaknya anggota rumah tangga dalam rumah tangga tersebut.

TECHNICAL NOTES

1. *Socioeconomic data collection activities are carried out regularly by the BPS-Statistics Indonesia through the National Socioeconomic Survey (Susenas).*
2. *Since 2011 to 2014, Susenas data collection of household consumption/expenditures was conducted quarterly. Starting in 2015, collecting of data Susenas carry out twice a year, in March and September.*
3. *Data collection on most of non food groups covers only the value of expenditures consumed except for certain commodities which are also collected for its quantity, such as the use of electricity, water, gas, and fuel oil (BBM).*
4. *Per capita Average Expenditure is the cost spent for all household members consumption during the month, whether from purchasing, giving or own production, divided by the number of household members in the household.*

Gambar 10.1
Figures

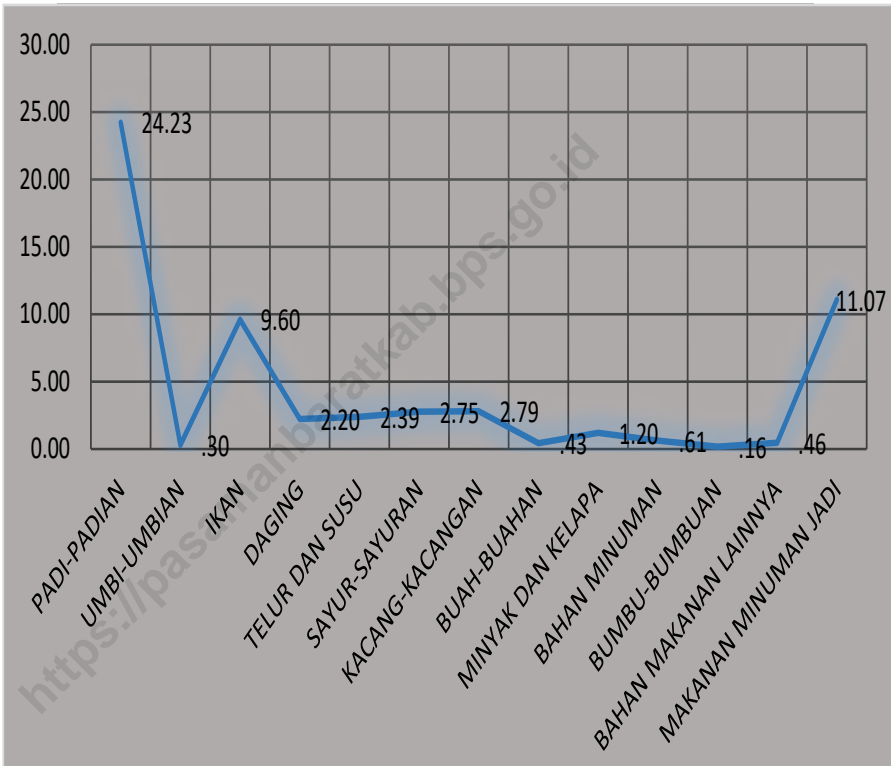
Rata-rata Konsumsi Kalori per Kapita Sehari Menurut Kelompok Komoditas (Kcal) di Kabupaten Pasaman Barat, 2020
Dayly Average Calori Consumption per Capita by Commodity Group (Kcal) in Pasaman Regency, 2020



Sumber/Source: BPS, Survei Sosial Ekonomi Nasional (Susenas) Maret/BPS-Statistics Indonesia, National Socioeconomic Survey March

Gambar 10.2
Figures

Rata-rata Konsumsi Protein per Kapita Sehari Menurut Kelompok Komoditas (Gram) di Kabupaten Pasaman Barat, 2020
Daily Average Protein Consumption per Capita by Commodity Group (Gram) in Pasaman Regency, 2020



umber/Source: BPS, Survei Sosial Ekonomi Nasional (Susenas) Maret/BPS-Statistics Indonesia, National Socioeconomic Survey March

Tabel
Table 10.1**Rata-rata Pengeluaran per Kapita Sebulan Menurut Kelompok Komoditas (rupiah) di Kabupaten Pasaman Barat, 2021**
Monthly Average Expenditure per Capita by Commodity Group (rupiahs) in Pasaman Regency, 2021

Kelompok Komoditas/Commodity Group	2021
(1)	(3)
Makanan/Food	
Padi-padian/Cereals	84 642
Umbi-umbian/Tubers	5 402
Ikan/udang/cumi/kerang/Fish/shrimp/common squid/shells	73 810
Daging/Meat	14 828
Telur dan susu/Eggs and milk	21 322
Sayur-sayuran/Vegetables	56 709
Kacang-kacangan/Legumes	7 475
Buah-buahan/Fruits	16 839
Minyak dan kelapa/Oil and coconut	26 173
Bahan minuman/Beverage stuffs	12 407
Bumbu-bumbuan/Spices	8 378
Konsumsi lainnya/Miscellaneous food items	5 862
Makanan dan minuman jadi/Prepared food and beverages	173 049
Rokok/Cigarettes	104 306
Jumlah makanan/Total food	611 201
Bukan makanan/Non-food	
Perumahan dan fasilitas rumah tangga/Housing and household facilities	211 870
Aneka komoditas dan jasa/Goods and services	107 672
Pakaian, alas kaki, dan tutup kepala/Clothing, footwear, and headgear	49 308
Komoditas tahan lama/Durable goods	18 789
Pajak, pungutan, dan asuransi/Taxes and insurance	36 211
Keperluan pesta dan upacara/kenduri/Parties and ceremonies	12 431
Jumlah bukan makanan/Total non-food	436 280
Jumlah/Total	1 047,482

Sumber/Source: BPS, Survei Sosial Ekonomi Nasional (Susenas) Maret/BPS-Statistics Indonesia, National Socioeconomic Survey March

Tabel
Table 10.2**Rata-rata Konsumsi Kalori per Kapita Sehari Menurut Kelompok Komoditas (Kcal) di Kabupaten Pasaman Barat, 2021**
Dayly Average Calori Consumption per Capita by Commodity Group (Kcal) in Pasaman Regency, 2021

Kelompok Komoditas/ <i>Commodity Group</i>	2020
	(1) (3)
Makanan/Food	
Padi-padian/ <i>Cereals</i>	1 030,21
Umbi-umbian/ <i>Tubers</i>	22,12
Ikan/udang/cumi/kerang/ <i>Fish/shrimp/common squid/shells</i>	59,83
Daging/ <i>Meat</i>	51,57
Telur dan susu/ <i>Eggs and milk</i>	36,28
Sayur-sayuran/ <i>Vegetables</i>	52,95
Kacang-kacangan/ <i>Legumes</i>	27,10
Buah-buahan/ <i>Fruits</i>	39,87
Minyak dan kelapa/ <i>Oil and coconut</i>	360,97
Bahan minuman/ <i>Beverage stuffs</i>	71,63
Bumbu-bumbuan/ <i>Spices</i>	5,97
Konsumsi lainnya/ <i>Miscellaneous food items</i>	25,60
Makanan dan minuman jadi/ <i>Prepared food and beverages</i>	399,10
Rokok/ <i>Cigarettes</i>	-
Jumlah/Total	2.183,20

Sumber/*Source*: BPS, Survei Sosial Ekonomi Nasional (Susenas) Maret/BPS-Statistics Indonesia, National Socioeconomic Survey March

Tabel
Table 10.3**Rata-rata Konsumsi Protein per Kapita Sehari Menurut Kelompok Komoditas (Gram) di Kabupaten Pasaman Barat, 2021**
Daily Average Protein Consumption per Capita by Commodity Group (Gram) in Pasaman Regency, 2021

Kelompok Komoditas/Commodity Group	2021
(1)	(3)
Makanan/Food	
Padi-padian/Cereals	24,13
Umbi-umbian/Tubers	0,35
Ikan/udang/cumi/kerang/Fish/shrimp/common squid/shells	10,46
Daging/Meat	3,13
Telur dan susu/Eggs and milk	2,31
Sayur-sayuran/Vegetables	2,87
Kacang-kacangan/Legumes	2,77
Buah-buahan/Fruits	0,33
Minyak dan kelapa/Oil and coconut	1,17
Bahan minuman/Beverage stuffs	0,50
Bumbu-bumbuan/Spices	0,14
Konsumsi lainnya/Miscellaneous food items	0,49
Makanan dan minuman jadi/Prepared food and beverages	10,12
Rokok/Cigarettes	-
Jumlah/Total	58,78

Sumber/Source: BPS, Survei Sosial Ekonomi Nasional (Susenas) Maret/BPS-Statistics Indonesia, National Socioeconomic Survey March



11 Perdagangan

Trade

JUMLAH NILAI INVESTASI DI KABUPATEN PASAMAN BARAT 2020



PMDN

Nilai Investasi:
230.453.200.000

PMA

Nilai Investasi:
9.423.200.000



PENJELASAN TEKNIS

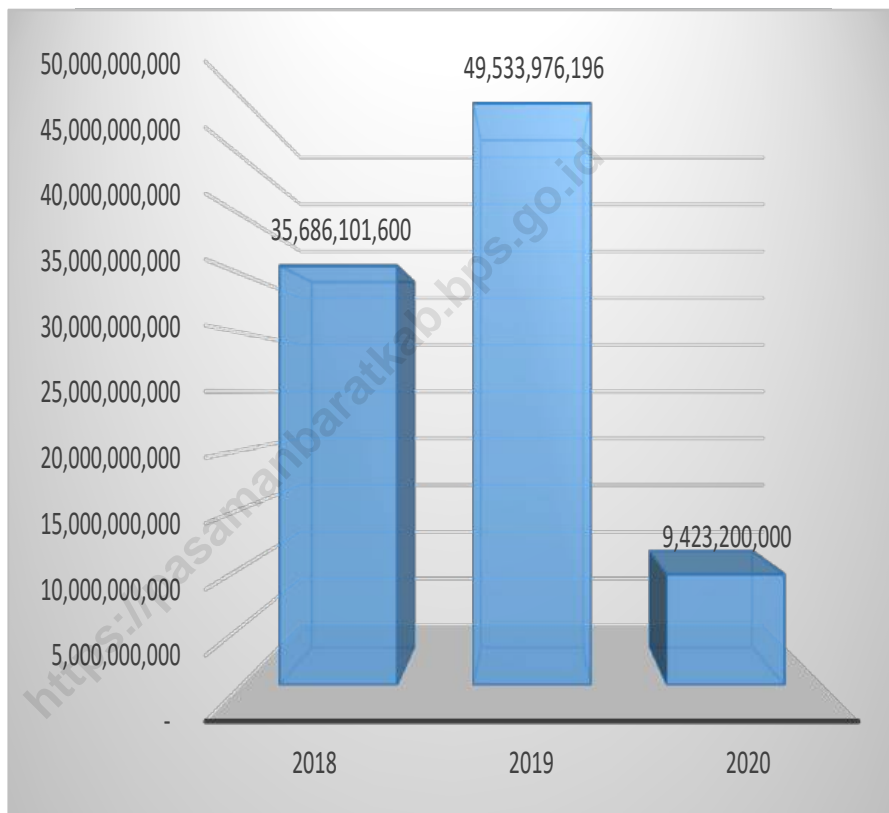
1. Perdagangan adalah kegiatan tukar menukar barang atau jasa atau keduanya yang berdasarkan kesepakatan bersama bukan pemaksaan. Pada masa modern perdagangan dilakukan dengan penukaran uang. Setiap barang dinilai dengan sejumlah uang. Pembeli akan menukar barang atau jasa dengan sejumlah uang yang diinginkan penjual.
2. Pasar adalah tempat bertemunya antara penjual & pembeli untuk bertransaksi jual beli barang maupun jasa. Menurut ilmu ekonomi, pasar berkaitan dengan kegiatan bukan tempatnya. Ciri khas dari sebuah tempat agar dapat disebut pasar adalah adanya kegiatan transaksi jual beli.

TECHNICAL NOTES

1. *Trade is the activity of exchanging goods or services which is agreed upon by mutual agreement rather than coercion. During the modern trading period, money was exchanged. Each item is considered with an amount of money. The buyer will exchange goods or services for money the seller wants.*
2. *The market is a meeting place between sellers & buyers to transact the sale and purchase of goods and services. According to economics, markets relate to activities not their places. A distinctive feature of a place to be called a market is the existence of buying and selling transactions.*

Gambar 11.1
Figures

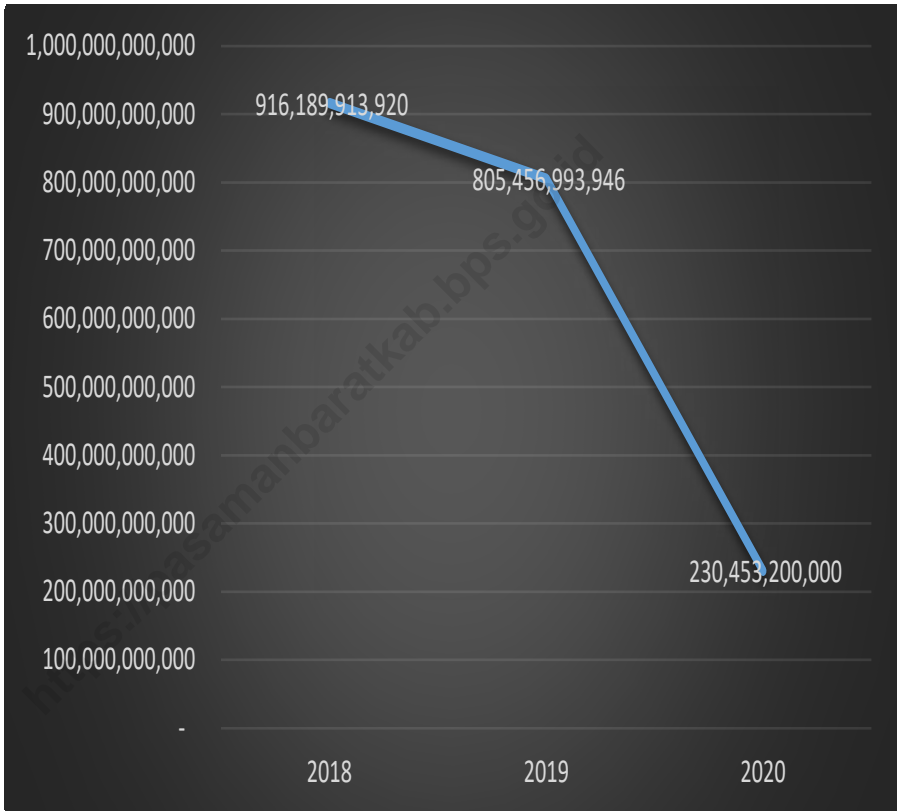
Jumlah Penanaman Modal Asing di Kabupaten Pasaman Barat, 2018-2020
The number of Foreign Capital Investment in Pasaman Barat Regency, 2018-2020



Sumber/Source : Dinas Pariwisata Kabupaten Pasaman Barat/ *Tourism Extention Service of Pasaman Barat*

Gambar 11.2
Figures

**Jumlah Penanaman Modal Dalam Negeri di
Kabupaten Pasaman Barat, 2018-2020**
*The number of Domestic Investment Capital Investment
in Pasaman Barat Regency, 2018-2020*



Sumber/Source : Dinas Pariwisata Kabupaten Pasaman Barat/ Tourism Extention Service of Pasaman Barat

Tabel
Table 11.1**Jumlah Sarana Perdagangan Menurut Jenisnya di
Kabupaten Pasaman Barat, 2017–2020**
**Number of Trading Facilities by Type of Facility in Pasaman
Barat Regency, 2017–2020**

Kecamatan Subdistrict	2017	2018	2019	2020
(1)	(2)	(3)	(4)	(5)
1. Pasar Market	35	35	35	35
2. Toko Store	-	-	-	-
3. Kios Stall	-	-	-	-
4. Warung Shop	-	-	-	-
Pasaman Barat	35	35	35	35

Catatan/Note: Data tahun 2019 tidak tersedia, data 2018=2019

Sumber/Source: Dinas Koperasi, Perindustrian, Perdagangan dan UKM Kabupaten Pasaman Barat / Cooperative, Industrial, Trade and UKM Extension Service of Pasaman Barat Regency

Tabel 11.2
Table

Nama Pasar dan Hari Pasar Menurut Kecamatan di Kabupaten Pasaman Barat, 2021
Market Names and Market Days by Subdistrict in Pasaman Barat, 2021

Kecamatan Subdistrict	Nama Pasar Market Names	Hari Pasar Market Days
(1)	(2)	(3)
1. Sungai Beremas	Pasar Air Bangis	Sabtu
2. Ranah Batahan	Pasar Silaping	Kamis
	Pasar Desa Baru	Selasa
3. Koto Balingka	Pasar Parit	Minggu
	Pasar Simpang	Jumat
	Pasar Pegambiran	Jumat
4. Sungai Aur	Pasar KAN Sungai Aur	Selasa
	Pasar Simpang Gadang	Minggu
5. Lembah Melintang	Pasar KAN Ujung Gading	Senin
6. Gunung Tuleh	Pasar Muaro Klawai	Kamis
	Pasar Paraman Ampalu	Rabu
7. Talamau	Pasar Talu	Rabu
8. Pasaman	Pasar Simpang Empat	Minggu
	Pasar Padang Tujuh	Senin
9. Luhak Nan Duo	Pasar Simpang Tiga	Jumat
10. Sasak Ranah Pasisie	Pasar Sasak	Sabtu
11. Kinali	Durian Kilangan	Senin
	Tempurung	Minggu

Sumber/Source: Pemerintah Kecamatan di Kabupaten Pasaman Barat /Subdistrict Office in Pasaman Barat Regency

Tabel
Table 11.3**Jumlah Nilai Investasi di Kabupaten Pasaman Barat 2019-2021****Total Value of Investment in Pasaman Barat, 2019-2021**

Jenis Investasi <i>Kind of Investation</i>	2019	2020	2021
(1)	(2)	(3)	(4)
PMA	49 533 976 196	9 423 200 000	-
PMDN	805 456 993 946	230 453 200 000	95 068 000 000
Ekspor	-	-	-
Impor	-	-	-
Pasaman Barat	854 990 970 142	239 876 400 000	95 068 000 000

Sumber/Source: Dinas Penanaman Modal dan Pelayanan Terpadu Satu Pintu Kab. Pasaman Barat / *Investment and One-stop integrated service Extention Service of Pasaman Barat*



12 Sistem Neraca Regional

System of Regional Account

PDRB DI KABUPATEN PASAMAN BARAT 2020



PENJELASAN TEKNIS

1. Perhitungan statistik neraca nasional yang digunakan disini mengikuti buku petunjuk yang diterbitkan oleh perserikatan bangsa-bangsa yang dikenal sebagai sistem neraca nasional namun penerapan statistik neraca nasional tersebut telah disesuaikan dengan kondisi sosial ekonomi Indonesia.
2. Produk domestik regional bruto (PDRB) pada tingkat regional merupakan kemampuan suatu wilayah untuk menciptakan output (nilai tambah) pada waktu tertentu. Untuk menyusun PDRB digunakan 2 pendekatan yaitu sektoral dan penggunaan.
3. PDRB adalah salah satu data yang dapat digunakan sebagai indikator untuk melihat tingkat pertumbuhan ekonomi, tingkat pendapatan regional / PDRB per kapita, perubahan/pergeseran struktur perekonomian, tingkat inflasi dan kemakmuran penduduk suatu daerah.
4. PDRB menurut lapangan usaha mengalami perubahan klasifikasi dari 9 sektor menjadi 17 lapangan usaha. PDRB menurut lapangan usaha dirinci menurut total nilai tambah dari seluruh

TECHNICAL NOTES

1. *The method used to estimate national account statistics is based on the standard guidelines formed by united nation known as system of national accounts. The implementation of the method however, has been adjusted according to Indonesian social economic condition.*
2. *The basic measure of the output arising from economic activity is known as gross domestic product (GDP) at the national level and gross regional domestic product (GDRP) at the regional level (provinces/ regencies/ municipalities). To compile these statistics, two approaches have been used i.e." production approach " and expenditure approach.*
3. *GRDP is data that can be used as an indicator to see the level of economics growth, the level of region income/GRDP per capita, the change in economic structures, the level of inflation and society welfare in a region.*
4. *GRDP by industry classification changes from 9 sectors to 17 industries. GRDP by industry is classified by types of economic activities such as Agriculture, Forestry and Fishing; Mining*

sektor ekonomi yang mencakup lapangan usaha Pertanian, Kehutanan, dan Perikanan; Pertambangan dan Penggalian; Industri Pengolahan; Pengadaan Listrik dan Gas; Pengadaan Air, Pengelolaan Sampah, Limbah dan Daur Ulang; Konstruksi; Perdagangan Besar dan Eceran, Reparasi Mobil dan Sepeda Motor; Transportasi dan Pergudangan; Penyediaan Akomodasi dan Makan Minum; Informasi dan Komunikasi; Jasa Keuangan dan Asuransi; Real Estat; Jasa Perusahaan; Administrasi Pemerintahan, Pertahanan dan Jaminan Sosial Wajib; Jasa Pendidikan; Jasa Kesehatan dan Kegiatan Sosial; dan Jasa lainnya

5. PDRB menurut pengeluaran mengalami perubahan klasifikasi dimana pengeluaran konsumsi Lembaga Non Profit yang Melayani Rumah Tangga (LNPRT) yang sebelumnya termasuk bagian dari pengeluaran konsumsi rumah tangga menjadi komponen terpisah. Sehingga klasifikasi PDRB menurut pengeluaran dirinci menjadi 7 komponen yaitu komponen pengeluaran konsumsi rumah tangga, pengeluaran konsumsi LNPRT, pengeluaran konsumsi pemerintah, pembentukan modal tetap bruto, perubahan inventori, ekspor barang dan jasa, dan impor barang dan jasa.

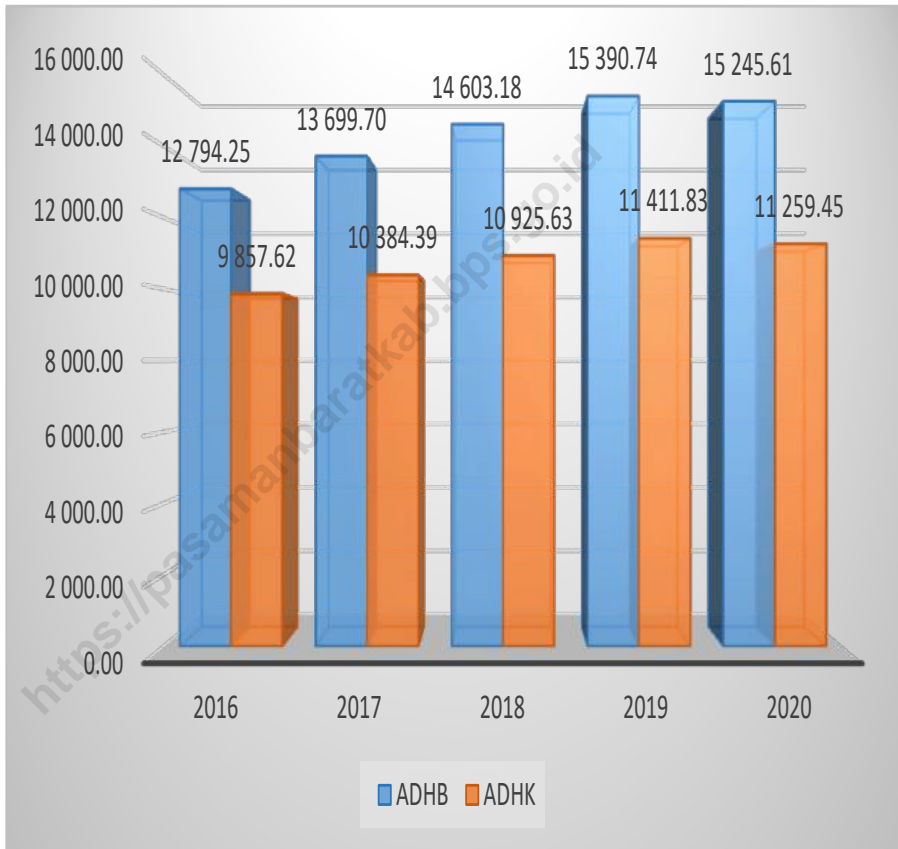
and Quarrying; Manufacturing; Electricity and Gas; Water supply, Sewerage, Waste Management and Remediation Activities; Construction; Wholesale and Retail Trade; Repair of Motor Vehicles and Motorcycles; Transportation and Storage; Accommodation and Food Service Activities; Information and Communication; Financial and Insurance Activities; Real Estate Activities; Business Activities; Public Administration; Defence and Compulsory Social Security; Education; Human Health and Social Work Activities; and Other Services Activities.

5. *GRDP by expenditure classification changes where consumption expenditure Non-profit Institutions Serving Households (NPISH) previously included as part of household consumption expenditure is taken out into separate component. So that, GDP by type of expenditures is classified into: household consumption expenditure, NPISH consumption expenditure, government consumption expenditure, gross fixed capital formation, changes in inventories, exports of goods and services, and imports of goods and services.*

6. Pengeluaran konsumsi rumah tangga mencakup berbagai pengeluaran konsumsi akhir rumah tangga atas barang dan jasa untuk memenuhi kebutuhan individu ataupun kelompok secara langsung. Pengeluaran rumah tangga di sini mencakup makanan dan minuman selain restoran; pakaian, alas kaki dan jasa perawatannya; perumahan dan perlengkapan rumah tangga; kesehatan dan pendidikan; transportasi dan komunikasi; restoran dan hotel serta lainnya.
7. Pengeluaran Konsumsi Pemerintah terdiri dari Pengeluaran Konsumsi Individu dan Pengeluaran Konsumsi Kolektif. Barang dan jasa individu merupakan barang dan jasa privat, dimana ciri-ciri barang privat adalah a) Scarcity, yaitu ada kelangkaan/keterbatasan dalam jumlah; b) Excludable consumption, yaitu konsumsi suatu barang dapat dibatasi hanya pada mereka yang memenuhi persyaratan tertentu (biasanya harga); c) Rivalrous competition, yaitu konsumsi oleh satu konsumen akan mengurangi atau menghilangkan kesempatan pihak lain untuk melakukan hal serupa.
6. *Household consumption expenditures consist of expenditures incurred by households, which are used for both individual or collective needs. Household consumptions are classified into food and beverages other than restaurants; clothing, footwear, and related maintenance services; housing and household equipment; health and education; transport and communication; restaurants and hotels; and others.*
7. *Government consumption expenditure consists of Individual Consumption Expenditure and Collective Consumption Expenditure. Individual goods and services are private goods and services, which the characteristics of private goods is a) Scarcity, that there is a scarcity/limited in number; b) Excludable consumption, the consumption of goods can be limited only to those who meet certain requirements (usually the price); c) Rivalrous competition, ie consumption by the consumer will reduce or eliminate the chance of another party to do so*

Gambar 12.1
Figures

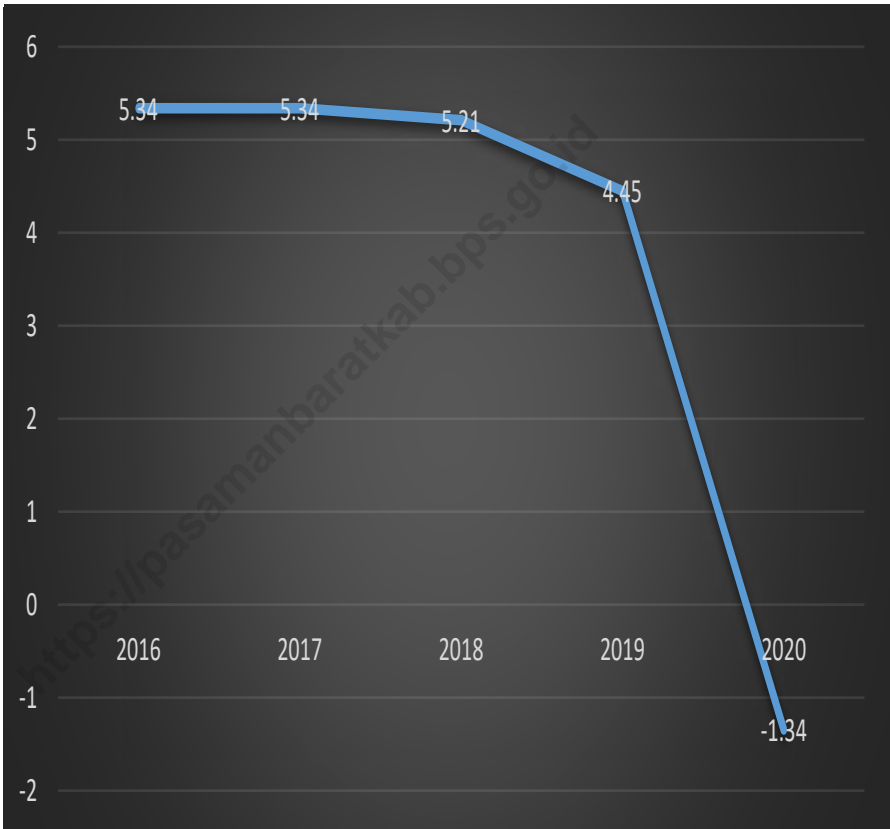
PDRB ADHB dan ADHK di Kabupaten Pasaman Barat (miliar rupiah) , 2016-2020
GRDP at Current Market Price and GRDP at 2010 Constant Market Price in Pasaman Barat Regency, 2015-2019



Sumber/Source : PDRB Kabupaten Pasaman Barat/GRDP of Pasaman Barat

Gambar 12.2
Figures

Laju Pertumbuhan Ekonomi (persen) di Kabupaten Pasaman Barat, 2016–2020
Growth Rate of Economic (percent) in Pasaman Barat Regency, 2016–2020



Sumber/Source : PDRB Kabupaten Pasaman Barat/GRDP of Pasaman Barat

Tabel
Table 12.1

Produk Domestik Regional Bruto Atas Dasar Harga Berlaku Menurut Lapangan Usaha (miliar rupiah) di Kabupaten Pasaman Barat, 2017–2021
Gross Regional Domestic Product at Current Market Prices by Industry in Pasaman Barat Regency (billion rupiahs), 2017–2021

	Lapangan Usaha/Industry	2017	2018	2019	2020*	2021**
	(1)	(2)	(3)	(4)	(5)	(6)
A	Pertanian, Kehutanan, dan Perikanan/ <i>Agriculture, Forestry, and Fishing</i>	5 936,13	6 250,71	6 315,44	6 081,63	6 333,61
B	Pertambangan dan Penggalian/ <i>Mining and Quarrying</i>	232,75	256,46	281,1	276,43	286,98
C	Industri Pengolahan/ <i>Manufacturing</i>	2 113,75	2 162,68	2 013,63	2 027,06	2 193,43
D	Pengadaan Listrik dan Gas/ <i>Electricity and Gas</i>	3,22	3,43	3,96	3,76	3,88
E	Pengadaan Air; Pengelolaan Sampah, Limbah, dan Daur Ulang/ <i>Water Supply; Sewerage, Waste Management, and Remediation Activities</i>	1,51	1,62	1,77	1,82	1,89
F	Konstruksi/ <i>Construction</i>	915,03	1 008,71	1 164,78	1 182,98	1 212,60
G	Perdagangan Besar dan Eceran; Reparasi Mobil dan Sepeda Motor/ <i>Wholesale and Retail Trade; Repair of Motor Vehicles and Motorcycles</i>	1 550,57	1 718,53	1 942,73	1 910,22	1 949,62
H	Transportasi dan Pergudangan/ <i>Transportation and Storage</i>	676,06	736,	854,74	787,08	825 40
I	Penyediaan Akomodasi dan Makan Minum/ <i>Accommodation and Food Service Activities</i>	79,4	88,25	104,82	94,14	102,46
J	Informasi dan Komunikasi/ <i>Information and Communication</i>	610,65	682,7	789,61	852,73	900,072

Lanjutan Tabel/*Continued Table 8.1*

	Lapangan Usaha/ <i>Industry</i>	2017	2018	2019	2020*	2021**
	(1)	(2)	(3)	(4)	(5)	(6)
K	Jasa Keuangan dan Asuransi/ <i>Financial and Insurance Activities</i>	265,67	273,74	294,79	302,2	335,8
L	Real Estat/ <i>Real Estate Activities</i>	197,16	212,	240,26	243,36	250,4
M,N	Jasa Perusahaan/ <i>Business Activities</i>	7,96	8,5	9,49	9,29	9,44
O	Administrasi Pemerintahan, Pertahanan, dan Jaminan Sosial Wajib/ <i>Public Administration and Defence; Compulsory Social Security</i>	541,6	584,6	670,24	731,75	750,25
P	Jasa Pendidikan/ <i>Education</i>	332,12	356,39	416,74	439,72	448,33
Q	Jasa Kesehatan dan Kegiatan Sosial/ <i>Human Health and Social Work Activities</i>	148,27	161,43	184,36	204,58	218,22
R,S,T,U	Jasa Lainnya/ <i>Other Services Activities</i>	87,86	97,43	112,76	104,27	109,5
	Produk Domestik Bruto/ Gross Domestic Product	13 699,7	14 603,18	15 390,74	15 245,61	15 931,88

Catatan/*Note*: *Angka Sementara **angka sangat sementara

Sumber/*Source*: PDRB Kabupaten Pasaman Barat/*GRDP of Pasaman Barat*

Tabel
Table 12.2

Produk Domestik Regional Bruto Atas Dasar Harga Konstan 2010 Menurut Lapangan Usaha (miliar rupiah) di Kabupaten Pasaman Barat, 2017–2021
Gross Regional Domestic Product at 2010 Constant Market Prices by Industry (billion rupiahs) in Pasaman Barat Regency, 2017–2021

	Lapangan Usaha/Industry	2017	2018	2019	2020*	2021**
	(1)	(2)	(3)	(4)	(5)	(6)
A	Pertanian, Kehutanan, dan Perikanan/ <i>Agriculture, Forestry, and Fishing</i>	4 491,56	4 721,3	4 891,53	4 828,67	5 018,28
B	Pertambangan dan Penggalian/ <i>Mining and Quarrying</i>	152,02	164,46	173,94	169,66	174,20
C	Industri Pengolahan/ <i>Manufacturing</i>	1 698,64	1 704,06	1 637,38	1 599,42	1 668,74
D	Pengadaan Listrik dan Gas/ <i>Electricity and Gas</i>	2,16	2,24	2,28	2,14	2,19
E	Pengadaan Air; Pengelolaan Sampah, Limbah, dan Daur Ulang/ <i>Water Supply; Sewerage, Waste Management, and Remediation Activities</i>	1,24	1,29	1,36	1,4	1,4
F	Konstruksi/ <i>Construction</i>	635,46	681,77	740,24	709,01	721,47
G	Perdagangan Besar dan Eceran; Reparasi Mobil dan Sepeda Motor/ <i>Wholesale and Retail Trade; Repair of Motor Vehicles and Motorcycles</i>	1 156,16	1 242,9	1 342,6	1 327,43	1 370,97
H	Transportasi dan Pergudangan/ <i>Transportation and Storage</i>	505,26	542,07	593,11	527,62	551,89
I	Penyediaan Akomodasi dan Makan Minum/ <i>Accommodation and Food Service Activities</i>	51,51	55,57	60,93	53,89	57,44
J	Informasi dan Komunikasi/ <i>Information and Communication</i>	608,3	665,41	744,06	803,9	845,1

Lanjutan Tabel/*Continued Table 8.2*

Lapangan Usaha/ <i>Industry</i>		2017	2018	2019	2020*	2021**
(1)		(2)	(3)	(4)	(5)	(6)
K	Jasa Keuangan dan Asuransi/ <i>Financial and Insurance Activities</i>	178,42	182,37	184,33	190,32	206,95
L	Real Estat/ <i>Real Estate Activities</i>	134,93	141,34	148,23	159,29	161,96
M,N	Jasa Perusahaan/ <i>Business Activities</i>	5,3	5,6	5,92	6,31	6,09
O	Administrasi Pemerintahan, Pertahanan, dan Jaminan Sosial Wajib/ <i>Public Administration and Defence; Compulsory Social Security</i>	337,53	354,14	378,69	402,3	400,5
P	Jasa Pendidikan/ <i>Education</i>	210,32	225,05	239,62	262,16	278,21
Q	Jasa Kesehatan dan Kegiatan Sosial/ <i>Human Health and Social Work Activities</i>	106,12	114,69	123,48	133,32	151,09
R,S,T,U	Jasa Lainnya/ <i>Other Services Activities</i>	53,88	58,88	64,29	70,69	65,82
Produk Domestik Bruto/ Gross Domestic Product		9 857,62	10 384,39	10 925,63	11 411,83	11 682,23

CCatatan/*Note*: *Angka Sementara **angka sangat sementara

Sumber/*Source*: PDRB Kabupaten Pasaman Barat/*GRDP of Pasaman Barat*

Tabel
Table 12.3

Distribusi Persentase Produk Domestik Regional Bruto Atas Dasar Harga Berlaku Menurut Lapangan Usaha di Kabupaten Pasaman Barat, 2017–2021
Percentage Distribution of Gross Regional Domestic Product at Current Market Prices by Industry in Pasaman Barat Regency, 2017–2021

Lapangan Usaha/Industry	2017	2018	2019	2020*	2021**
(1)	(2)	(3)	(4)	(5)	(6)
A Pertanian, Kehutanan, dan Perikanan/ <i>Agriculture, Forestry, and Fishing</i>	43,33	42,80	41,01	39,87	39,75
B Pertambangan dan Penggalian/ <i>Mining and Quarrying</i>	1,70	1,76	1,83	1,81	1,80
C Industri Pengolahan/ <i>Manufacturing</i>	15,43	14,81	13,07	13,29	13,77
D Pengadaan Listrik dan Gas/ <i>Electricity and Gas</i>	0,02	0,02	0,03	0,02	0,02
E Pengadaan Air; Pengelolaan Sampah, Limbah, dan Daur Ulang/ <i>Water Supply; Sewerage, Waste Management, and Remediation Activities</i>	0,01	0,01	0,01	0,01	0,01
F Konstruksi/ <i>Construction</i>	6,68	6,91	7,56	7,76	7,61
G Perdagangan Besar dan Eceran; Reparasi Mobil dan Sepeda Motor/ <i>Wholesale and Retail Trade; Repair of Motor Vehicles and Motorcycles</i>	11,32	11,77	12,61	12,52	12,24
H Transportasi dan Pergudangan/ <i>Transportation and Storage</i>	4,93	5,04	5,55	5,16	5,18
I Penyediaan Akomodasi dan Makan Minum/ <i>Accommodation and Food Service Activities</i>	0,58	0,60	0,68	0,62	0,64
J Informasi dan Komunikasi/ <i>Information and Communication</i>	4,46	4,68	5,13	5,59	5,65
K Jasa Keuangan dan Asuransi/ <i>Financial and Insurance Activities</i>	1,94	1,87	1,91	1,98	2,11

Lanjutan Tabel/*Continued Table 8.3*

Lapangan Usaha/ <i>Industry</i>		2017	2018	2019	2020*	2021**
(1)		(2)	(3)	(4)	(5)	(6)
L	Real Estat/ <i>Real Estate Activities</i>	1,44	1,45	1,56	1,60	1,57
M,N	Jasa Perusahaan/ <i>Business Activities</i>	0,06	0,06	0,06	0,06	0,06
O	Administrasi Pemerintahan, Pertahanan, dan Jaminan Sosial Wajib/ <i>Public Administration and Defence; Compulsory Social Security</i>	3,95	4,00	4,35	4,80	4,71
P	Jasa Pendidikan/ <i>Education</i>	2,42	2,44	2,71	2,88	2,81
Q	Jasa Kesehatan dan Kegiatan Sosial/ <i>Human Health and Social Work Activities</i>	1,08	1,11	1,20	1,34	1,37
R,S,T,U	Jasa Lainnya/ <i>Other Services Activities</i>	0,64	0,67	0,73	0,68	0,69
Produk Domestik Bruto/ Gross Domestic Product		100	100	100	100	100

Catatan/*Note*: *Angka Sementara **angka sangat sementara

Sumber/*Source*: PDRB Kabupaten Pasaman Barat/*GRDP of Pasaman Barat*

Tabel
Table 12.4

Laju Pertumbuhan Produk Domestik Regional Bruto Atas Dasar Harga Konstan 2010 Menurut Lapangan Usaha (persen) di Kabupaten Pasaman Barat, 2017–2021
Growth Rate of Gross Regional Domestic Product at 2010 Constant Market Prices by Industry (percent) in Pasaman Barat Regency, 2017–2021

Lapangan Usaha/Industry		2017	2018	2019	2020*	2021**
(1)		(2)	(3)	(4)	(5)	(6)
A	Pertanian, Kehutanan, dan Perikanan/ <i>Agriculture, Forestry, and Fishing</i>	3,58	5,12	3,61	-1,29	3,93
B	Pertambangan dan Penggalian/ <i>Mining and Quarrying</i>	4,26	8,18	5,77	-2,46	2,68
C	Industri Pengolahan/ <i>Manufacturing</i>	4,18	0,32	-3,91	-2,32	4,33
D	Pengadaan Listrik dan Gas/ <i>Electricity and Gas</i>	3,46	3,49	2,02	-6,17	2,21
E	Pengadaan Air; Pengelolaan Sampah, Limbah, dan Daur Ulang/ <i>Water Supply; Sewerage, Waste Management, and Remediation Activities</i>	5,66	3,91	5,51	2,43	2,46
F	Konstruksi/ <i>Construction</i>	9,09	7,29	8,58	-4,22	1,76
G	Perdagangan Besar dan Eceran; Reparasi Mobil dan Sepeda Motor/ <i>Wholesale and Retail Trade; Repair of Motor Vehicles and Motorcycles</i>	8,06	7,50	8,02	-1,13	3,28
H	Transportasi dan Pergudangan/ <i>Transportation and Storage</i>	7,80	7,29	9,42	-11,04	4,60
I	Penyediaan Akomodasi dan Makan Minum/ <i>Accommodation and Food Service Activities</i>	9,23	7,89	9,64	-11,56	6,59
J	Informasi dan Komunikasi/ <i>Information and Communication</i>	11,22	9,39	11,82	8,04	5,12

Lanjutan Tabel/*Continued Table 8.4*

Lapangan Usaha/ <i>Industry</i>		2017	2018	2019	2020*	2021**
(1)		(2)	(3)	(4)	(5)	(6)
K	Jasa Keuangan dan Asuransi/ <i>Financial and Insurance Activities</i>	2,21	1,08	3,25	0,71	7,97
L	Real Estat/ <i>Real Estate Activities</i>	4,75	4,87	7,46	0,03	1,65
M,N	Jasa Perusahaan/ <i>Business Activities</i>	5,68	5,59	6,74	-3,97	0,46
O	Administrasi Pemerintahan, Pertahanan, dan Jaminan Sosial Wajib/ <i>Public Administration and Defence; Compulsory Social Security</i>	4,92	6,93	6,23	-0,88	0,42
P	Jasa Pendidikan/ <i>Education</i>	7,00	6,47	9,41	4,50	1,55
Q	Jasa Kesehatan dan Kegiatan Sosial/ <i>Human Health and Social Work Activities</i>	8,07	7,67	7,97	7,26	5,65
R,S,T,U	Jasa Lainnya/ <i>Other Services Activities</i>	9,28	9,18	9,94	-10,16	3,64
Produk Domestik Bruto/ Gross Domestic Product		5,34	5,21	4,45	-1,34	3,75

Catatan/*Note*: *Angka Sementara **angka sangat sementara

Sumber/*Source*: PDRB Kabupaten Pasaman Barat/*GRDP of Pasaman Barat*

Tabel
Table 12.5

Produk Domestik Regional Bruto Atas Dasar Harga Berlaku Menurut Jenis Pengeluaran (miliar rupiah) di Kabupaten Pasaman Barat, 2017–2021
Gross Regional Domestic Product at Current Market Prices by Type of Expenditure (billion rupiahs) in Pasaman Barat Regency, 2017–2021

Jenis Pengeluaran Type of Expenditure	2017	2018	2019	2020*	2021**
(1)	(2)	(3)	(4)	(5)	(6)
Pengeluaran Konsumsi Rumah Tangga <i>Household Consumption Expenditure</i>	7 484,95	8 094,78	8 926,41	8 694,6	9 107,9
Pengeluaran Konsumsi LNPRT <i>NPISH Consumption Expenditure</i>	157,03	170,35	199,92	191,84	198,24
Pengeluaran Konsumsi Pemerintah <i>Government Consumption Expenditure</i>	1 270,46	1 374,97	1 483,45	1 376,82	1 418,38
Pembentukan Modal Tetap Bruto <i>Gross Fixed Capital Formation</i>	4 182,24	4 484,46	4 839,49	4 768,56	5 005,75
Perubahan Inventori <i>Changes in Inventories</i>	0,81	0,52	0,22	0,72	0,39
Net Ekspor Barang dan Jasa/ <i>Exports of Goods and Services</i>	604,20	478,09	-48,15	220,46	162,25
Produk Domestik Bruto/Gross Domestic Product	13 699,70	14 603,18	15 390,74	15 245,61	15 931,88

Catatan/Note: *Angka Sementara **angka sangat sementara - data belum tersedia

Sumber/Source: PDRB Kabupaten Pasaman Barat/GRDP of Pasaman Barat

Tabel
Table 12.6

**Produk Domestik Regional Bruto Atas Dasar Harga
Konstan 2010 Menurut Jenis Pengeluaran (miliar rupiah)
di Kabupaten Pasaman Barat, 2017–2021**
*Gross Regional Domestic Product at 2010 Constant Market
Prices by Type of Expenditure (billion rupiahs) in Pasaman
Barat Regency, 2017–2021*

Jenis Pengeluaran <i>Type of Expenditure</i>	2017	2018	2019	2020*	2021**
(1)	(2)	(3)	(4)	(5)	(6)
Pengeluaran Konsumsi Rumah Tangga <i>Household Consumption Expenditure</i>	5 373,59	5 648,48	5 915,50	5 719,76	5 830,11
Pengeluaran Konsumsi LNPRT <i>NPISH Consumption Expenditure</i>	119,17	126,06	143,67	136,76	139,05
Pengeluaran Konsumsi Pemerintah <i>Government Consumption Expenditure</i>	848,72	884,82	930,82	849,50	863,40
Pembentukan Modal Tetap Bruto <i>Gross Fixed Capital Formation</i>	3 045,06	3 148,38	3 295,47	3 214,82	3 249,33
Perubahan Inventori <i>Changes in Inventories</i>	0,57	0,37	0,15	0,48	0,26
Net Ekspor Barang dan Jasa/ <i>Exports of Goods and Services</i>	997,28	1 117,51	1 126,22	1 338,12	1 573,57
Produk Domestik Bruto/ <i>Gross Domestic Product</i>	10 384,39	10 925,63	11 411,83	11 259,45	11 682,23

Catatan/Note: *Angka Sementara **angka sangat sementara - data belum tersedia

Sumber/Source: PDRB Kabupaten Pasaman Barat/GRDP of Pasaman Barat

Tabel
Table 12.7**Distribusi PDRB Atas Dasar Harga Berlaku Menurut
Pengeluaran di Kabupaten Pasaman Barat, 2017–2021**
**Percentage Distribution of GRDP at Current Price by
Expenditure in Pasaman Barat Regency, 2017–2021**

Jenis Pengeluaran Type of Expenditure	2017	2018	2019	2020*	2021**
(1)	(2)	(3)	(4)	(5)	(6)
Pengeluaran Konsumsi Rumah Tangga <i>Household Consumption Expenditure</i>	54,64	55,43	57,96	57,00	57,17
Pengeluaran Konsumsi LNPRT <i>NPISH Consumption Expenditure</i>	1,15	1,17	1,30	1,26	1,24
Pengeluaran Konsumsi Pemerintah <i>Government Consumption Expenditure</i>	1,15	1,17	1,30	1,26	1,24
Pembentukan Modal Tetap Bruto <i>Gross Fixed Capital Formation</i>	30,53	30,71	31,42	31,26	31,42
Perubahan Inventori <i>Changes in Inventories</i>	-	-	-	-	-
Net Ekspor Barang dan Jasa/ <i>Exports of Goods and Services</i>	-	-	-	-	-
Produk Domestik Bruto/ Gross Domestic Product	100.00	100.00	100.00	100.00	100.00

Catatan/Note: *Angka Sementara **angka sangat sementara - data belum tersedia

Sumber/Source: PDRB Kabupaten Pasaman Barat/GRDP of Pasaman Barat

Tabel
Table 12.8

Laju Pertumbuhan PDRB Atas Dasar Harga Konstan Menurut Pengeluaran di Kabupaten Pasaman Barat, 2017–2021
Grow Rate of GRDP at Constant Price by Expenditure in Pasaman Barat Regency, 2017–2021

Jenis Pengeluaran Type of Expenditure	2017	2018	2019	2020*	2021**
(1)	(2)	(3)	(4)	(5)	(6)
Pengeluaran Konsumsi Rumah Tangga <i>Household Consumption Expenditure</i>	5,63	5,12	4,73	-3,31	1,93
Pengeluaran Konsumsi LNPRT <i>NPISH Consumption Expenditure</i>	4,05	5,78	13,97	-4,81	1,67
Pengeluaran Konsumsi Pemerintah <i>Government Consumption Expenditure</i>	-0,75	4,25	5,20	-8,74	1,64
Pembentukan Modal Tetap Bruto <i>Gross Fixed Capital Formation</i>	4,18	3,39	4,67	-2,45	1,07
Perubahan Inventori <i>Changes in Inventories</i>	-	-	-	-	-
Net Ekspor Barang dan Jasa/ <i>Exports of Goods and Services</i>	-	-	-	-	-
Produk Domestik Bruto/ <i>Gross Domestic Product</i>	5,34	5,21	4,45	-1,34	3,75

Catatan/Note: *Angka Sementara **angka sangat sementara - data belum tersedia

Sumber/Source: PDRB Kabupaten Pasaman Barat/GRDP of Pasaman Barat

13 Perbandingan Antar Kabupaten/Kota *Regency/Municipal Comparison*

JUMLAH PENDUDUK DI PROVINSI SUMATERA BARAT 2020

Jumlah penduduk paling tinggi ketiga adalah Kabupaten Pesisir Selatan dengan jumlah 504 418 jiwa

Jumlah :
5 534 472 jiwa

Jumlah penduduk paling tinggi :
Kota Padang dengan jumlah
909 040 jiwa

Jumlah penduduk paling tinggi kedua adalah Kabupaten Agam dengan jumlah 529 138 jiwa



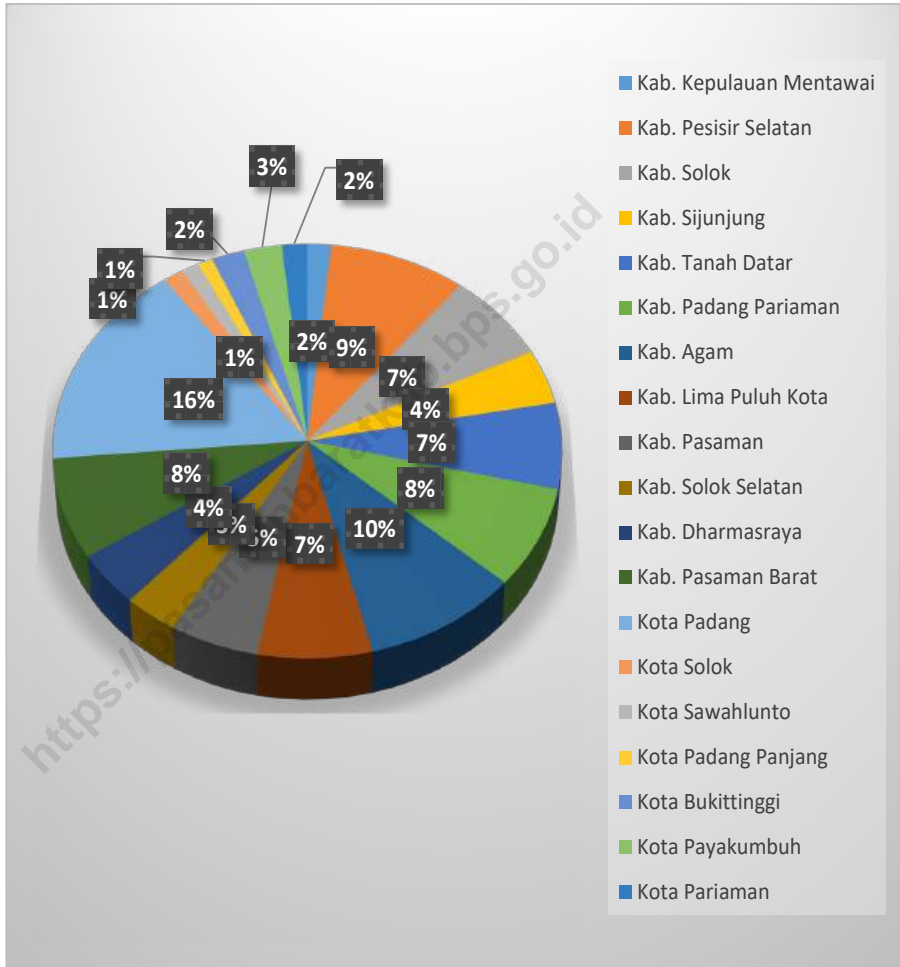
PENJELASAN TEKNIS**TECHNICAL NOTES**

1. Rasio ketergantungan adalah Perbandingan antara jumlah penduduk berumur 0-14 tahun, ditambah dengan jumlah penduduk 65 tahun keatas dibandingkan dengan jumlah penduduk usia 15-64 tahun. Rasio ketergantungan (dependency ratio) dapat digunakan sebagai indikator yang secara kasar dapat menunjukkan keadaan ekonomi suatu daerah apakah tergolong daerah maju atau daerah yang sedang berkembang.
2. IPM merupakan indikator penting untuk mengukur keberhasilan dalam upaya membangun kualitas hidup manusia (masyarakat/penduduk). IPM dapat menentukan peringkat atau level pembangunan suatu wilayah/daerah. Bagi Indonesia, IPM merupakan data strategis karena selain sebagai ukuran kinerja Pemerintah, IPM juga digunakan sebagai salah satu alokator penentuan Dana Alokasi Umum (DAU).

1. *The dependency ratio is a comparison between the total population aged 0-14 years, plus the number of population aged 65 years or older compared with the population aged 15-64 years. The dependency ratio can be used to indicate whether the economic situation of a region classified as developed areas or region that are developing.*
2. *HDI is an important indicator for measuring success in the effort to build the quality of human life (community/population). IPM can rank or level of development of an area/region. For Indonesia, the HDI is strategic because in addition to the data as a measure of the performance of the Government, IPM is also used as an allocator of determining the General Allocation Fund (DAU).*

Gambar 13.1
Figures

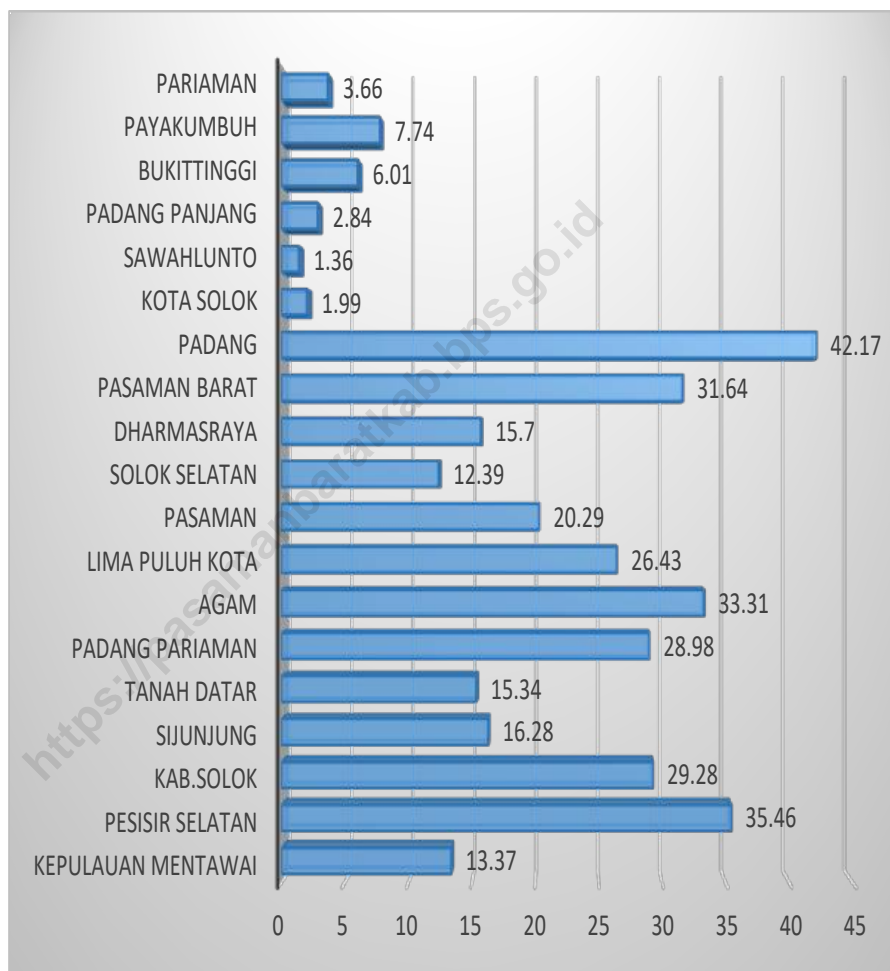
Persentase Penduduk Menurut Kabupaten/Kota di Provinsi Sumatera Barat (ribu), 2020
Population by Regency/Municipality in Sumatera Barat Province (thousands), 2020



Sumber/Source: Publikasi Sumatera Barat Dalam Angka/Publication of Sumatera Barat Province in Figures

Gambar 13.2
Figures

Jumlah Penduduk Miskin Menurut Kabupaten/Kota di Provinsi Sumatera Barat (ribu), 2020
Number of Poor Population by Regency/Municipality in Sumatera Barat Province (thousand), 2020



Sumber/Source: Publikasi Sumatera Barat Dalam Angka/Publication of Sumatera Barat Province in Figures

Tabel
Table 13.1

Jumlah Penduduk Menurut Kabupaten/Kota di Provinsi Sumatera Barat, 2017–2021
Population by Regency/Municipality in Sumatera Barat Province, 2017–2021

Kabupaten/Kota Regency/Municipality	2017	2018	2019	2020	2021
(1)	(2)	(3)	(4)	(5)	(6)
Kabupaten/Regency					
1. Kepulauan Mentawai	88 692	90 373	92 021	87 623	88 389
2. Pesisir Selatan	457 285	460 716	463 923	504 418	509 618
3. Solok	368 691	371 105	373 414	391 497	394 237
4. Sijunjung	230 104	233 810	237 376	235 045	237 313
5. Tanah Datar	346 578	347 407	348 219	371 704	373 693
6. Padang Pariaman	411 003	413 272	415 613	430 626	433 018
7. Agam	484 288	487 914	491 282	529 138	534 202
8. Lima Puluh Kota	376 072	379 514	382 817	383 525	385 634
9. Pasaman	275 728	278 480	281 211	299 851	303 103
10. Solok Selatan	165 603	168 411	171 075	182 027	184 854
11. Dharmasraya	235 476	241 571	247 579	228 591	231 217
12. Pasaman Barat	427 295	435 612	443 722	431 672	436 313
Kota/Municipality					
71. Padang	927 011	939 112	950 871	909 040	913 448
72. Solok	68 602	69 776	71 010	73 438	74 469
73. Sawahlunto	61 398	61 898	62 524	65 138	65 687
74. Padang Panjang	52 422	52 994	53 693	56 311	56 971
75. Bukittinggi	126 804	128 783	130 773	121 028	121 588
76. Payakumbuh	131 819	133 703	135 573	139 576	141 184
77. Pariaman	86 618	87 626	88 501	94 224	95 294
Sumatera Barat	5 321 489	5 382 077	5 441 197	5 534 472	5 580 232

Sumber/Source: Publikasi Sumatera Barat Dalam Angka/Publication of Sumatera Barat Province in Figures

Tabel
Table 13.2

Laju Pertumbuhan Produk Domestik Regional Bruto Atas Dasar Harga Konstan 2010 Menurut Kabupaten/Kota di Provinsi Sumatera Barat (persen), 2017–2021
Rate of Growth of Gross Regional Domestic Products at Constant 2010 Prices by Regency/Municipality in Sumatera Barat Province (percent), 2017–2021

Kabupaten/Kota Regency/Municipality	2017	2018	2019	2020*	2021**
(1)	(2)	(3)	(4)	(5)	(6)
Kabupaten/Regency					
1. Kepulauan Mentawai	5,12	4,89	4,73	-1,85	2,89
2. Pesisir Selatan	5,41	5,32	4,78	-1,11	3,37
3. Solok	5,32	5,19	5,04	-1,12	3,32
4. Sijunjung	5,26	5,07	4,80	-1,10	3,15
5. Tanah Datar	5,11	5,05	4,98	-1,13	3,30
6. Padang Pariaman	5,58	5,44	2,40	-10,47	2,18
7. Agam	5,43	5,23	4,78	-1,38	3,70
8. Lima Puluh Kota	5,33	5,23	5,06	-1,16	3,33
9. Pasaman	5,08	4,97	4,80	-0,87	3,39
10. Solok Selatan	5,15	5,00	4,86	-1,24	3,35
11. Dharmasraya	5,44	5,28	4,94	-1,39	3,42
12. Pasaman Barat	5,34	5,21	4,45	-1,34	3,75
Kota/Municipality					
71. Padang	6,23	6,06	5,65	-1,86	3,66
72. Solok	5,76	5,65	5,49	-1,42	3,56
73. Sawahlunto	5,74	5,50	5,31	-1,27	2,49
74. Padang Panjang	5,80	5,71	5,56	-1,44	3,46
75. Bukittinggi	6,08	6,00	5,84	-1,74	3,61
76. Payakumbuh	6,12	6,02	5,89	-1,66	3,58
77. Pariaman	5,61	5,47	5,30	-1,32	3,53
Sumatera Barat	5,30	5,14	5,01	-1,60	3,29

Catatan/Note: *Angka Sementara/Preliminary Figures

**Angka Sangat Sementara/Very Preliminary Figures

Sumber/Source: Publikasi Sumatera Barat Dalam Angka/Publication of Sumatera Barat Province in Figures

Tabel 13.3
Table

Jumlah Penduduk Miskin Menurut Kabupaten/Kota di Provinsi Sumatera Barat (ribu), 2017–2021
Number of Poor Population by Regency/Municipality in Sumatera Barat Province (thousand), 2017–2021

Kabupaten/Kota Regency/Municipality	2017	2018	2019	2020	2021
(1)	(2)	(3)	(4)	(5)	(6)
Kabupaten/Regency					
1. Kepulauan Mentawai	12,95	12,99	13,22	13,37	14,31
2. Pesisir Selatan	35,53	34,92	36,51	35,46	37,41
3. Solok	33,33	32,89	29,74	29,28	30,36
4. Sijunjung	16,83	16,55	16,65	16,28	16,81
5. Tanah Datar	19,27	18,48	16,20	15,34	15,89
6. Padang Pariaman	34,70	33,20	29,48	28,98	30,41
7. Agam	36,57	32,92	33,10	33,31	34,26
8. Lima Puluh Kota	26,93	26,47	26,64	26,43	28,51
9. Pasaman	20,38	20,31	20,22	20,29	21,57
10. Solok Selatan	11,89	11,85	12,49	12,39	13,41
11. Dharmasraya	15,63	15,42	15,49	15,70	17,60
12. Pasaman Barat	30,84	31,83	31,53	31,64	34,97
Kota/Municipality					
71. Padang	43,75	44,04	42,44	42,17	48,44
72. Solok	2,5	2,29	2,29	1,99	2,31
73. Sawahlunto	1,23	1,48	1,35	1,36	1,52
74. Padang Panjang	3,22	3,11	3,00	2,84	3,28
75. Bukittinggi	6,75	6,32	6,00	6,01	6,98
76. Payakumbuh	7,72	7,69	7,68	7,74	8,66
77. Pariaman	4,49	4,40	4,20	3,66	3,99
Sumatera Barat	364,51	357,13	348,23	344,24	370,67

Sumber/Source: Publikasi Sumatera Barat Dalam Angka/Publication of Sumatera Barat Province in Figures

Tabel
Table 13.4**Indeks Pembangunan Manusia Menurut Kabupaten/Kota
di Provinsi Sumatera Barat, 2017–2021**
*Human Development Index by Regency/Municipality in
Sumatera Barat Province, 2017–2021*

Kabupaten/Kota Regency/Municipality	2017	2018	2019	2020	2021
(1)	(2)	(3)	(4)	(5)	(6)
Kabupaten/Regency					
1. Kepulauan Mentawai	59,25	60,28	61,26	61,09	61,35
2. Pesisir Selatan	68,74	69,40	70,08	69,90	70,03
3. Solok	67,86	68,60	69,08	69,08	69,24
4. Sijunjung	66,60	66,97	67,66	67,74	67,86
5. Tanah Datar	70,37	71,25	72,14	72,33	72,46
6. Padang Pariaman	68,90	69,71	70,59	70,61	70,76
7. Agam	71,10	71,70	72,37	72,46	72,57
8. Lima Puluh Kota	68,69	69,17	69,67	69,47	69,68
9. Pasaman	64,94	65,60	66,46	66,64	66,77
10. Solok Selatan	67,81	68,45	68,94	69,04	69,23
11. Dharmasraya	70,40	70,86	71,52	71,51	71,76
12. Pasaman Barat	66,83	67,43	68,21	68,49	68,76
Kota/Municipality					
71. Padang	81,58	82,25	82,68	82,82	82,9
72. Solok	77,44	77,89	78,38	78,29	78,41
73. Sawahlunto	71,13	71,72	72,39	72,64	72,88
74. Padang Panjang	77,01	77,30	78,00	77,93	77,97
75. Bukittinggi	79,80	80,11	80,71	80,58	80,7
76. Payakumbuh	77,91	78,23	78,95	78,90	79,08
77. Pariaman	75,71	76,26	76,70	76,90	77,07
Sumatera Barat	71,24	71,73	72,39	72,38	72,65

Sumber/Source: Publikasi Sumatera Barat Dalam Angka/Publication of Sumatera Barat Province in Figures

Tabel 13.5
Table

Rata-Rata Pengeluaran per Kapita Sebulan Makanan dan Bukan Makanan Menurut Kabupaten/Kota di Provinsi Sumatera Barat (ribu), 2020 dan 2021
Monthly Average of Food and Non-Food Expenditure per Capita by Regency/Municipality in Sumatera Barat Province (thousands), 2020 and 2021

Kabupaten/Kota Regency/Municipality	Makanan/Food		Bukan Makanan Non Food		Jumlah/Total	
	2020	2021	2020	2021	2020	2021
(1)	(2)	(3)	(4)	(5)	(6)	(7)
Kabupaten/Regency						
1. Kepulauan Mentawai	622.61	634 621	314.32	418 263	936.93	1 052 884
2. Pesisir Selatan	597.49	576 013	506.72	459 491	1 104.22	1 035 504
3. Solok	600.13	630 953	453.57	427 685	1 053.70	1 058 638
4. Sijunjung	591.33	621 295	496.36	568 919	1 087.70	1 190 214
5. Tanah Datar	642.61	653 022	465.42	486 966	1 108.02	1 139 988
6. Padang Pariaman	619.09	641 175	465.22	516 563	1 084.31	1 157 738
7. Agam	601.09	604 055	464.63	482 814	1 065.72	1 086 869
8. Lima Puluh Kota	615.57	660 545	433.47	508 419	1 049.04	1 168 964
9. Pasaman	550.70	555 050	413.50	426 085	964.20	981 135
10. Solok Selatan	624.65	674 664	561.39	635 193	1 186.05	1 309 857
11. Dharmasraya	656.60	696 566	647.89	668 293	1 304.49	1 364 859
12. Pasaman Barat	571.03	611 201	442.39	436 280	1 013.42	1 047 481
Kota/Municipality						
71. Padang	759.36	797 755	941.13	1 006 585	1 700.49	1 804 340
72. Solok	707.01	697 189	765.73	681 828	1 472.74	1 379 017
73. Sawahlunto	648.43	694 459	706.92	683 978	1 355.34	1 378 437
74. Padang Panjang	710.17	666 873	1016.41	737 619	1 726.58	1 404 492
75. Bukittinggi	796.07	873 722	861.87	952 493	1 657.94	1 826 215
76. Payakumbuh	716.67	732 493	845.53	817 015	1 562.19	1 549 508
77. Pariaman	764.50	733 262	733.26	685 428	1 497.75	1 418 690
Sumatera Barat	644.85	668 029	590.20	613 629	1 235.05	1 281 658

Sumber/Source: Publikasi Sumatera Barat Dalam Angka/Publication of Sumatera Barat Province in Figures

Tabel
Table 13.6

Persentase Rata-Rata Pengeluaran per Kapita Sebulan Makanan dan Bukan Makanan Menurut Kabupaten/Kota di Provinsi Sumatera Barat, 2018 dan 2019
Percentage of Monthly Average of Food and Non-Food Expenditure per Capita by Regency/Municipality in Sumatera Barat Province, 2018 and 2019

Kabupaten/Kota Regency/Municipality	Makanan/Food		Bukan Makanan Non Food		Jumlah/Total	
	2018	2019	2018	2019	2018	2019
(1)	(2)	(3)	(4)	(5)	(6)	(7)
Kabupaten/Regency						
1. Kepulauan Mentawai	65,33	63,18	34,67	36,82	100,00	100,00
2. Pesisir Selatan	57,21	56,08	42,79	43,92	100,00	100,00
3. Solok	56,58	56,97	43,42	43,03	100,00	100,00
4. Sijunjung	53,92	52,38	46,08	47,62	100,00	100,00
5. Tanah Datar	55,08	55,81	44,92	44,19	100,00	100,00
6. Padang Pariaman	55,55	53,63	44,45	46,37	100,00	100,00
7. Agam	56,39	55,79	43,61	44,21	100,00	100,00
8. Lima Puluh Kota	56,28	59,36	43,72	40,64	100,00	100,00
9. Pasaman	60,01	54,33	39,99	45,67	100,00	100,00
10. Solok Selatan	53,86	53,22	46,14	46,78	100,00	100,00
11. Dharmasraya	53,59	51,23	46,41	48,77	100,00	100,00
12. Pasaman Barat	56,78	58,54	43,22	41,46	100,00	100,00
Kota/Municipality						
71. Padang	44,68	45,07	55,32	54,93	100,00	100,00
72. Solok	48,99	49,72	51,01	50,28	100,00	100,00
73. Sawahlunto	52,88	50,27	47,12	49,73	100,00	100,00
74. Padang Panjang	50,16	43,08	49,84	56,92	100,00	100,00
75. Bukittinggi	47,23	45,96	52,77	54,04	100,00	100,00
76. Payakumbuh	50,87	51,30	49,13	48,70	100,00	100,00
77. Pariaman	52,80	50,41	47,20	49,59	100,00	100,00
Sumatera Barat	52,66	52,30	47,34	47,70	100,00	100,00

Sumber/Source: Publikasi Sumatera Barat Dalam Angka/Publication of Sumatera Barat Province in Figures

ST 2023
SENSUS PERTANIAN

BerAKHLAK
Berorientasi Pelayanan Akuntabel Kompeten
Harmonis Loyal Adaptif Kolaboratif

DATA

MENCERDASKAN BANGSA

Enlighten The Nation

**BADAN PUSAT STATISTIK
KABUPATEN PASAMAN BARAT**
BPS-Statistics of Pasaman Barat Regency

Jalan Pertanian Padang Tujuh Pasaman Barat
Telp: (0753) 7465195
Homepage: <http://pasamanbaratkab.bps.go.id>
E-mail: bps1312@bps.go.id

ISSN 2654-962X



9 772654 962218

<https://pasamanbaratkab.bps.go.id>