



Kabupaten SOLOK SELATAN DALAM ANGKA

SOLOK SELATAN REGENCY IN FIGURE

2022



**BADAN PUSAT STATISTIK
KABUPATEN SOLOK SELATAN**
BPS-Statistics of Solok Selatan Regency



**Kabupaten
SOLOK SELATAN
DALAM ANGKA**

SOLOK SELATAN REGENCY IN FIGURE

2022

KABUPATEN SOLOK SELATAN DALAM ANGKA
Solok Selatan Regency in Figures
2022

ISSN: 2654-9611

No. Publikasi/Publication Number: 13100.2201

Katalog /Catalog: 1102001.1310

Ukuran Buku/Book Size: 14,8 cm x 21 cm

Jumlah Halaman/Number of Pages : lvi + 476 hal/pages

Naskah/Manuscript:

BPS Kabupaten Solok Selatan

BPS-Statistics of Solok Selatan Regency

Penyunting/Editor:

BPS Kabupaten Solok Selatan

BPS-Statistics of Solok Selatn Regency

Gambar Kover/Cover Design:

BPS Kabupaten Solok Selatan

BPS-Statistics of Solok Selatn Regency

Ilustrasi Kover/Cover Illustration:

Air Mancur RTH Padang Aro

Fountain of RTH Padang Aro

Diterbitkan oleh/Published by:

©**BPS Kabupaten Solok Selatan/BPS-Statistics of Solok Selatan Regency**

Dicetak oleh/Printed by:

CV. Sarana Multi Abadi (Cetakan 1 : Edition 1)

Sumber Foto/Photo Source:

pixabay.com

unsplash.com

Sumber Ilustrasi/Graphic by:

pixabay.com

unsplash.com

Dilarang mengumumkan, mendistribusikan, mengomunikasikan, dan/atau menggandakan sebagian atau seluruh isi buku ini untuk tujuan komersil tanpa izin tertulis dari Badan Pusat Statistik Kabupaten Solok Selatan (UU No. 28 Tahun 2014 Tentang Hak Cipta Pasal 43 huruf b)

Prohibited to announce, distribute, communicate, and/or copy part or all of this book for commercial purpose without permission from BPS-Statistics of Solok Selatan Regency (Law No. 28 Year 2014 About Copyright Article 43 letter b)

**TIM PENYUSUN
TEAM MEMBERS**

Pengarah/Director

Abdul Razi, S.Si

Penanggung Jawab/Person in Charge

Abdul Razi, S.Si

Penyunting/Editors

Rovy Atuddarajah Syafitri, S.Tr.Stat

Luthfiana Shabrina, S.Tr.Stat

Pengolah Data/Data Processing and Authors

Harrya Alfha, S.Kom

Rovy Atuddarajah Syafitri, S.Tr.Stat

Luthfiana Shabrina, S.Tr.Stat

Penata Letak/Layout Designers

Rovy Atuddarajah Syafitri, S.Tr.Stat

Luthfiana Shabrina, S.Tr.Stat

<https://solokselat.kab.go.id>

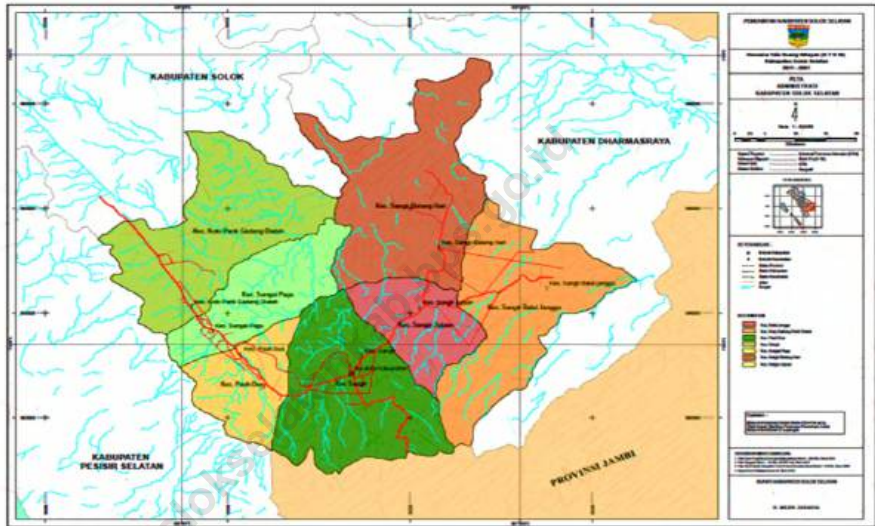
KONTRIBUTOR DATA DATA CONTRIBUTORS

1. Agraria dan Tata Ruang/Badan Pertanahan Nasional (ATR BPN) Kabupaten Solok Selatan/ *Agrarian and Spatial Planning/National Land Agency (ATR BPN) of Solok Selatan Regency*
2. Badan Kepegawaian & Pengembangan Sumber Daya Manusia (BKPSDM) Kabupaten Solok Selatan/ *Agency for Personnel & Human Resources Development (BKPSDM) of Solok Selatan Regency*
3. Badan Penanggulangan Bencana Daerah (BPBD) Kabupaten Solok Selatan/ *Regional Disaster Management Agency (BPBD) of Solok Selatan Regency*
4. Badan Pengawas Pemilihan Umum (Bawaslu) Kabupaten Solok Selatan/ *Agency of Public Election Supervisory (Bawaslu) of Solok Selatan Regency*
5. Badan Perencanaan Pembangunan Daerah (Bappeda) Kabupaten Solok Selatan/ *Regional Development Planning Agency (Bappeda) of Solok Selatan Regency*
6. Badan Pusat Statistik Kabupaten Solok Selatan/ *BPS-Statistics of Solok Selatan Regency*
7. Dinas Kehutanan Provinsi Sumatera Barat Kabupaten Solok Selatan/ *Forestry Service of Sumatera Barat Province*
8. Dinas Kependudukan dan Catatan Sipil Kabupaten Solok Selatan/ *Department of Population and Civil Registration of Solok Selatan Regency*
9. Dinas Kesehatan Kabupaten Solok Selatan/ *Public Health Office of Solok Selatan Regency*
10. Dinas Ketahanan Pangan Kabupaten Solok Selatan/ *Food Security of Solok Selatan Regency*
11. Dinas Komunikasi dan Informatika Kabupaten Solok Selatan/ *Department of Communication and Information of Solok Selatan Regency*
12. Dinas Koperasi, Perindustrian, Perdagangan, Pasar dan Pertambangan Kabupaten Solok Selatan/ *Department of Cooperatives, Industry, Trade, Markets and Mining of Solok Selatan Regency*
13. Dinas Pariwisata dan Kebudayaan Kabupaten Solok Selatan/ *Department of Tourism and Culture of Solok Selatan Regency*
14. Dinas Pekerjaan Umum dan Penataan Ruang Kabupaten Solok Selatan/ *Department of Public Works and Spatial Planning of Solok Selatan Regency*
15. Dinas Penanaman Modal dan Pelayanan Terpadu Satu Pintu (DPMPSTP) Kabupaten Solok Selatan/ *One-Stop Integrated Service and Investment Service (DPMPSTP) of Solok Selatan Regency*
16. Dinas Pendidikan Kabupaten Solok Selatan/ *Education Authorities of Solok Selatan Regency*
17. Dinas Pengelola Keuangan dan Aset Kabupaten Solok Selatan/ *Office of Finance and Asset Management of Solok Selatan Regency*
18. Dinas Pengendalian Penduduk Pemberdayaan Wanita dan KB Kabupaten Solok Selatan/ *Office of Population Control, Women's Empowerment and Family Planning of Solok Selatan Regency*
19. Dinas Perhubungan Kabupaten Solok Selatan/ *Department of Transportation of Solok Selatan Regency*
20. Dinas Perpustakaan dan Arsip Kabupaten Solok Selatan/ *Library and Archives Service of Solok Selatan Regency*
21. Dinas Pertanian Kabupaten Solok Selatan/ *Department of Agriculture of Solok Selatan Regency*
22. Dinas Perumahan Kawasan Pemukiman dan Lingkungan Hidup Kabupaten Solok Selatan/ *Department of Housing, Settlement Areas and the Environment of Solok Selatan Regency*
23. Dinas Sosial Kabupaten Solok Selatan/ *Social Services of Solok Selatan Regency*
24. Dinas Tenaga Kerja dan Transmigrasi Kabupaten Solok Selatan/ *Department of Manpower and Transmigration of Solok Selatan Regency*
25. Inspektorat Kabupaten Solok Selatan/ *Inspectorate of Solok Selatan Regency*
26. Kantor Pos Kabupaten Solok Selatan/ *Post office of Solok Selatan Regency*
27. Kejaksaan Negeri Kabupaten Solok Selatan/ *State Prosecutor of Solok Selatan Regency*
28. Kementerian Agama Kabupaten Solok Selatan/ *Ministry of Religion of Solok Selatan Regency*
29. Kepolisian Resor (Polres) Kabupaten Solok Selatan/ *Resort Police of Solok Selatan Regency*

30. Komisi Pemilihan Umum (KPU) Kabupaten Solok Selatan/*General Election Commission (KPU) of Solok Selatan Regency*
31. Lembaga Pemasyarakatan Muara Labuh/*Muara Labuh Penitentiary*
32. Pemadam Kebakaran Kabupaten Solok Selatan/*Firefighter of Solok Selatan Regency*
33. Pengadilan Agama Kabupaten Solok Selatan/*Religious Courts of Solok Selatan Regency*
34. Perusahaan Daerah Air Minum (PDAM) Kabupaten Solok Selatan/*Regional Drinking Water Company (PDAM) of Solok Selatan Regency*
35. Perusahaan Listrik Negara (PLN) Kabupaten Solok Selatan/*State Electricity Company (PLN) of Solok Selatan Regency*
36. Politeknik Negeri Padang Sangir Jujuan/*State Polytechnic of Padang Sangir Jujuan*
37. Rumah Sakit Umum Daerah Kabupaten Solok Selatan/*Regional public hospital of Solok Selatan Regency*
38. Satuan Polisi Pamong Praja (Satpol PP) Kabupaten Solok Selatan/*Civil Service Police Unit (Satpol PP) of Solok Selatan Regency*
39. Sekretariat DPRD Kabupaten Solok Selatan/*DPRD Secretariat of Solok Selatan Regency*
40. Sekretaris Daerah Kabupaten Solok Selatan/*Regional Secretary of Solok Selatan Regency*
41. Sistem Administrasi Manunggal Satu Atap (Samsat) Kabupaten Solok Selatan/*One-Stop Administration System (Samsat) of Solok Selatan Regency*
42. Taman Nasional Kerinci Seblat (TNKS) Kabupaten Solok Selatan/*Kerinci Seblat National Park (TNKS) of Solok Selatan Regency*
43. Universitas Terbuka Kabupaten Solok Selatan/*Terbuka University of Solok Selatan Regency*

<https://solokselatankab.bps.go.id>

PETA WILAYAH KABUPATEN SOLOK SELATAN
MAP OF SOLOK SELATAN REGENCY



KEPALA BPS KABUPATEN SOLOK SELATAN
CHIEF STATISTICIAN OF SOLOK SOLOK SELATAN REGENCY



Abdul Razi, S.Si



KATA PENGANTAR

Kabupaten Solok Selatan Dalam Angka 2022 merupakan publikasi yang memuat data dari berbagai bidang, baik yang berhubungan dengan kondisi geografis daerah, aspek pemerintahan, kependudukan maupun yang berkaitan dengan karakteristik sosial ekonomi masyarakat.

Publikasi ini diterbitkan setiap tahunnya oleh Badan Pusat Statistik Kabupaten Solok Selatan. Kepada semua pihak yang telah memberikan bantuan dan kerjasamanya dalam penyusunan buku ini, kami ucapkan terima kasih yang setulus-tulusnya, semoga publikasi ini bermanfaat bagi pengguna data.

Meskipun publikasi ini telah disiapkan dengan sebaik-baiknya, kami menyadari masih ada kesalahan dan kekurangan yang mungkin ditemui. Oleh karena itu sangat diharapkan kritikan dan saran untuk perbaikan penerbitan selanjutnya.

Padang Aro Februari 2022

Badan Pusat Statistik Kabupaten Solok Selatan
Kepala

ABDUL RAZI, S.Si



PREFACE

The “ 2022 Solok Selatan Regency in figures “ is publication contains data on various fields. It is intended to provide information on the geographic condition, government, and general socio economic condition of the population in Solok Selatan Regency.

This publication is a continuation of the previous publication prepared by BPS – Statistic of Solok Selatan Regency. To whom involved in supporting this publication we would like to express our sincerest appreciation and gratitude.

Although this publication has been prepared for a better publication than the previous ones, it is realized that there are still some weaknesses. Suggestions and criticism for improving this Year Book are always welcome.

*Padang Aro, Februari 2022
Chief Statistician Of
BPS of Solok Selatan Regency*

ABDUL RAZI, S.Si

DAFTAR ISI / CONTENTS

	Halaman <i>Page</i>
Kata Pengantar Kepala BPS Kabupaten Solok Selatan	vii
Daftar Isi/ <i>Contents</i>	xii
Daftar Tabel/ <i>List of Tables</i>	xiii
Daftar Gambar/ <i>List of Figures</i>	xlvi
Penjelasan Umum/ <i>Explanatory Notes</i>	liii
Daftar Singkatan/ <i>List of Abreviations</i>	liv
Statistik Kunci/ <i>Key Statistics</i>	lv
1. Geografi/ <i>Geography</i>	1
2. Pemerintahan/ <i>Government</i>	13
3. Penduduk dan Ketenagakerjaan/ <i>Population and Employment</i>	86
4. Sosial dan Kesejahteraan Rakyat/ <i>Social and Welfare</i>	113
5. Pertanian, Kehutanan, Peternakan, dan Perikanan/ <i>Agriculture, Forestry, Livestock, and Fishery</i>	243
6. Industri, Energi, dan Air/ <i>Industry, Energy, and Water</i>	343
7. Pariwisata/ <i>Tourism</i>	371
8. Transportasi dan Komunikasi/ <i>Transportation and Communication</i>	385
9. Koperasi dan Harga/ <i>Cooperatives dan Harga</i>	411
10. Pengeluaran Penduduk/ <i>Population Expenditure</i>	425
11. Perdagangan/ <i>Trade</i>	433
12. Sistem Neraca Regional/ <i>System of Regional Accounts</i>	443
13. Perbandingan Antar Kabupaten/Kota/ <i>Regency/Municipality Comparison</i>	457

DAFTAR TABEL/LIST OF TABLES

	Halaman Page
1. GEOGRAFI DAN IKLIM/GEOGRAPHY AND CLIMATE	1
1.1 KEADAAN GEOGRAFI/GEOGRAPHY CONDITION.....	7
1.1.1 Luas Daerah Menurut Kecamatan di Kabupaten Solok Selatan, 2021 <i>Area, Percentage and Capital by Subdistrict in Solok Selatan Regency, 2021</i>	7
1.1.2 Tinggi Wilayah dan Jarak ke Ibu Kota Menurut Kecamatan di Kabupaten Solok Selatan, 2021 <i>Area by regency/municipality in Sumatera Barat 2021</i>	8
1.1.3 Letak Geografi Kabupaten Solok Selatan 2021 <i>Geographical Situation of Solok Selatan Regency 2021</i>	9
1.1.4 Letak geografis Kabupaten Solok Selatan menurut kecamatan <i>Area by regency/municipality in Sumatera Barat 2021</i>	10
1.1.5 Daftar nama sungai menurut Kecamatan di Kabupaten Solok Selatan, 2021 <i>List of Rivers by Subdistrict in Solok Selatan Regency, 2021</i>	11
1.1.6 Jarak Pusat Pemerintahan Kabupaten Solok Selatan dengan Pusat Pemerintahan Kabupaten/Kota di Sumatera Barat <i>Distances of Solok Selatan Regency Government Center to Regency/ Municipality Government Center in Sumatera Barat, 2021</i>	12
2. PEMERINTAHAN/GOVERNMENT	13
2.1 WILAYAH ADMINISTRATIF	
ADMINISTRATIVE AREA	20
2.1.1 Jumlah Nagari Menurut Kecamatan di Kabupaten Solok Selatan, 2017 – 2021 <i>Number of Villages 1/Kelurahan by Subdistrict in Solok Selatan Regency, 2017 - 2021</i>	20
2.1.2 Jumlah Jorong Menurut Kecamatan di Kabupaten Solok Selatan, 2017 - 2021 <i>Number of Sub Tradition Entities by Subdistrict in Solok Selatan Regency, 2017 - 2021</i>	21
2.1.3 Daftar Nama Nagari dan Jorong Menurut Kecamatan di Kabupaten Solok Selatan, 2021 <i>List of Traditional Entities and Sub Traditional Entities by Subdistrict in Solok</i>	

<i>Selatan Regency 2021</i>	22
2.2 BUPATI DAN DEWAN PERWAKILAN RAKYAT DAERAH	
<i>REGENTS AND REGIONAL HOUSE OF REPRESENTATIVE</i>	35
2.2.1 Daftar Bupati Kabupaten Solok Selatan	
<i>Name of Regents of Solok Selatan Regency</i>	35
2.2.2 Nama - Nama Ketua DPRD Kabupaten Solok Selatan	
<i>Name of Heads of Solok Selatan Regency Legislative Assembly</i>	36
2.2.3 Komposisi Keanggotaan DPRD Kabupaten Solok Selatan Periode 2020 - 2024	
<i>Composition of Legislative Assembly Membership of Solok Selatan Regency, Period of 2020 - 2024</i>	37
2.2.4 Nama - Nama Anggota DPRD Kabupaten Solok Selatan Menurut Komisi Periode 2020 - 2024	
<i>Name of Assembly Members at Solok Selatan Regency by Commission, Period of 2020 - 2024</i>	38
2.2.5 Jumlah Anggota Dewan Perwakilan Rakyat Menurut Fraksi dan Tingkat Pendidikan di Kabupaten Solok Selatan, 2021	
<i>Number of Regional House of Representative's Members by Fraction and Education Level in Solok Selatan Regency, 2021</i>	40
2.2.6 Jumlah Anggota Dewan Perwakilan Rakyat Menurut Fraksi dan Kelompok Umur di Kabupaten Solok Selatan, 2021	
<i>Number of Regional House of Representative's Members by Fraction and Age Group in Solok Selatan Regency, 2021</i>	41
2.2.7 Jumlah Suara Untuk Pemilihan Keanggotaan DPRD II, DPRD I, dan DPR Pada Pemilihan Umum 2019	
<i>Number of Votes For Electing The Members of Legislative Assembly at Regency /Municipality, Provincial, And National Levels, Resulted by The 2020 General Election</i>	42
2.2.8 Persentase Jumlah Suara Untuk Pemilihan Keanggotaan DPRD II, DPRD I, dan DPR Pada Pemilihan Umum 2019	
<i>Percentage of Votes For Electing The Members of Legislative Assembly at Regency /Municipality, Provincial, And National Levels, Resulted by The 2019 General Election</i>	43
2.2.9 Jumlah Kegiatan/Sidang yang Telah Dilaksanakan	

	DPRD Kabupaten Solok Selatan 2021	
	<i>Number of Convening Activities Implemented by Solok Selatan Regency Legislative Assembly 2021</i>	44
2.2.10	Jumlah Keputusan DPRD Menurut Jenis Keputusan di Kabupaten Solok Selatan , 2017 - 2021 <i>Composition of Assembly Members at Solok Selatan Regency, Resulted by The 2017 - 2021</i>	45
2.2.11	Jumlah Anggota DPRD Menurut Partai Politik dan Jenis Kelamin Kabupaten Solok Selatan 2021 <i>Number of Legislative Assembly Membership of Solok Selatan Regency by Political Party and Sex, 2021</i>	46
2.2.12	Jumlah Partai Penerima Bantuan Keuangan Partai Politik dari DPRD Kabupaten Solok Selatan Berdasarkan Keputusan Bupati Solok Selatan, 2021 <i>Number of Parties Recipient of Political Party Financial Assistance from the Regional House of Representatives's Members of South Solok Regency Based on the Decree of Solok Selatan Regency, 2021</i>	47
2.2.13	Jumlah Organisasi Kemasyarakatan menurut Kecamatan di Kabupaten Solok Selatan, 2021 <i>Number of Community Organization by Subdistrict in Solok Selatan Regency, 2021</i>	48
2.3	SUMBER DAYA MANUSIA	
	HUMAN RESOURCES	49
2.3.1	Jumlah Aparatur Sipil Negara (ASN) di Lingkungan Pemda Menurut Jabatan dan Jenis Kelamin, Desember 2018 dan Desember 2020-2021 <i>Number of Civil Servants in Local Government by Occupation and Sex, 2020-2021</i>	49
2.3.2	Jumlah PAparatur Sipil Negara (ASN) di Lingkungan Pemda Menurut Tingkat Pendidikan dan Jenis Kelamin Desember 2018 dan Desember 2020 <i>Number of Civil Servants by Educational Level and Sex December</i>	

	Halaman Page
2018 and December 2020	50
2.3.3 Jumlah Aparatur Sipil Negara (ASN) PNS di Lingkungan Pemda Menurut Tingkat Kepangkatan dan Jenis Kelamin Desember 2018 dan Desember 2020 <i>Number of Civil Servants of PNS by Hierarchy and Sex, 2018 and 2020 December 2018 and December 2020</i>	51
2.3.4 Jumlah Aparatur Sipil Negara (ASN) PPK di Lingkungan Pemda Menurut Tingkat Kepangkatan dan Jenis Kelamin Desember 2018 dan Desember 2020 <i>Number of Civil Servants of PPPK by Hierarchy and Sex, 2018 and 2020 December 2018 and December 2020</i>	5
2.3.5 Jumlah Aparatur Sipil Negara di Lingkungan Pemda Kabupaten Solok Selatan Menurut Dinas dan Jenis Kelamin 2021 <i>Number of Civil Servants of Home Affairs Department in Solok Selatan Regency by Sex 2021</i>	53
2.3.6 Jumlah Aparatur Sipil Negara di Lingkungan Pemda Kabupaten Solok Selatan Menurut Dinas dan Golongan 2021 <i>Number of Civil Servants of Home Affairs Department in Solok Selatan Regency by Class 2021</i>	55
2.3.7 Jumlah Aparatur Sipil Negara di Lingkungan Pemda Kabupaten Solok Selatan Menurut Dinas dan Pendidikan 2021 <i>Number of Civil Servants of Home Affairs Department in Solok Selatan Regency by Educational Attainment 2021</i>	57
2.3.8 Jumlah Aparatur Sipil Negara di Lingkungan Pemda Kabupaten Solok Selatan Diperinci Menurut Kelompok Umur (Tahun) 2021 <i>Number of Civil Servants of Home Affairs Department in Solok Selatan Regency by Age Group (year) 2021</i>	59
2.3.9 Jumlah Aparatur Sipil Negara di Lingkungan Pemda Kabupaten Solok Selatan Yang Telah Mengikuti Diklat Perjenjangan 2021 <i>Number of Civil Servants of Home Affairs Department in Solok Selatan Regency by Educational and Training Level 2021</i>	61
2.3.10 Jumlah Aparatur Sipil Negara (ASN) di Lingkungan Pemerintahan Daerah di Lingkungan Pemerintah Daerah Kabupaten Solok Selatan 2021 <i>Number of Civil Servants of Home Affairs Department by Department and Category in Solok Selatan Regency 2021</i>	63

2.3.11	Jumlah Aparatur Sipil Negara pada Instansi Vertikal dan Pemerintahan Provinsi Menurut Instansi dan Jenis Kelamin di Kabupaten Solok Selatan 2021 <i>Number of Civil Servants in Vertical Department and Province Department by Department and Sex in Solok Selatan Regency, 2021</i>	65
2.3.12	Jumlah Aparatur Sipil Negara pada Instansi Vertikal dan Pemerintahan Provinsi Menurut Instansi dan Golongan di Kabupaten Solok Selatan 2021 <i>Number of Civil Servants in Vertical Department and Province Department by Department and Class in Solok Selatan Regency, 2021</i>	66
2.3.13	Jumlah Aparatur Sipil Negara pada Instansi Vertikal dan Pemerintahan Provinsi Menurut Instansi dan Pendidikan di Kabupaten Solok Selatan 2021 <i>Number of Civil Servants in Vertical Department and Province Department by Department and Education Level in Solok Selatan Regency, 2021</i>	67
2.3.14	Jumlah Aparatur Sipil Negara pada Instansi Vertikal dan Pemerintahan Provinsi Menurut Instansi dan Kelompok Umur di Kabupaten Solok Selatan 2021 <i>Number of Civil Servants in Vertical Department and Province Department by Department and Age Group in Solok Selatan Regency, 2021</i>	68
2.4	KEUANGAN PEMERINTAH GOVERNMENT FINANCE	69
2.4.1	Realisasi Anggaran Pendapatan dan Belanja Pemerintah Daerah Kabupaten Solok Selatan Tahun Anggaran 2021 (Rupiah) <i>Actual Receipt and Expenditure of Local Government of Solok Selatan Regency 2021 (Rupiahs)</i>	69
2.4.2	Realisasi Pendapatan Pemerintah Daerah Kabupaten Solok Selatan Tahun Anggaran 2021 (Rupiah) <i>Actual Receipt of Local Government of Solok Selatan Regency 2021 (Rupiahs)</i>	70
2.4.3	Realisasi Belanja Operasi Pemerintah Daerah Kabupaten Solok Selatan Tahun Anggaran 2020 (Rupiah)	

	Halaman Page
<i>Actual Operational Expenditure of Local Government of Solok Selatan Regency 2021 (Rupiahs)</i>	71
2.4.4 Realisasi Belanja Modal Pemerintah Daerah Kabupaten Solok Selatan Tahun Anggaran 2021 (Rupiah) <i>Actual Modal Expenditure of Local Government of Solok Selatan Regency 2021 (Rupiahs)</i>	72
2.5 SERTIFIKAT TANAH PEMERIKSAAN DAN PERPUSTAKAAN LAND CERTIFICATES, INSPECTIONS AND LIBRARY	73
2.5.1 Banyaknya Sertifikat Tanah yang Dikeluarkan Menurut Bulan dan Jenis Hak Atas Tanah di Kabupaten Solok Selatan 2021 <i>Number of land certificate issued according to land and moon rights type in Solok Selatan Regency 2021</i>	73
2.5.2 Jumlah Kendaraan Dinas Di Lingkungan Pemerintah Daerah Kabupaten Solok Selatan Keadaan Akhir Tahun 202 <i>Number of State vehicles in Solok Selatan Local Government Condition end of 2021</i>	74
2.5.3 Pelaksanaan Pemeriksaan Oleh Inspektorat Daerah Kabupaten Solok Selatan 2021 <i>Frequency of inspection implemented by the Inspectorate of Solok Selatan Regency 2021</i>	75
2.5.4 Jumlah pengunjung Dinas Perpustakaan dan Kearsipan di Kabupaten Solok Selatan 2021 <i>Number of Visitors to the Library and Archives Service in Solok Selatan Regency 2021</i>	76
2.5.5 Jumlah pengunjung Dinas Perpustakaan Digital Isolsel Dinas Perpustakaan dan Kearsipan Kabupaten Solok Selatan 2021 <i>Number of Visitors to the iSolsel Digital Library, Solok Selatan Regency Library and Archives Service, 2021</i>	77
3. PENDUDUK DAN KETENAGAKERJAAN/POPULATION AND EMPLOYMENT	79
3.1 PENDUDUK/ POPULATION	88

3.1.1	Penduduk, Distribusi Persentase Penduduk, Kepadatan Penduduk, Rasio Jenis Kelamin Penduduk Menurut Kecamatan, 2020 dan 2021 <i>Population, Percentage Distribution of Population, Population Density, and Population Sex Ratio by Subdistrict, 2020 and 2021</i>	88
3.1.2	Jumlah Penduduk Berdasarkan Kelompok Umur dan Jenis Kelamin di kabupaten Solok Selatan 2021 <i>Population by age group and gender in Solok Selatan Regency, 2021</i> ..	92
3.1.3	Jumlah Penduduk Berdasarkan Jenis Kelamin Menurut Kecamatan di Kabupaten Solok Selatan, 2021 <i>Population based on gender by district in Solok Selatan Regency, 2021</i>	93
3.1.4	Jumlah Pelayanan Pendaftaran menurut jenis pelayanan di Dinas Pencatatan Sipil Kabupaten Solok Selatan, 2021 <i>Number of Population Registrations Service by Month and Type of Services in Solok Selatan Regency, 2021</i>	95
3.1.5	Jumlah Kepemilikan KTP-EL dan KIA Menurut Kecamatan dan Jenis Kelamin di Kabupaten Solok Selatan, 2021 <i>Number of Electronic Identity Card and Child Identity Card Ownership by Subdistrict and Sex in Solok Selatan Regency, 2021</i>	96
3.1.6	Jumlah Kepemilikan Akta Kelahiran Menurut Kecamatan di Kabupaten Solok Selatan, 2021 <i>Number of Birth Certificate Ownership by Subdistrict in Solok Selatan Regency, 2021</i>	97
3.1.7	Jumlah Kepemilikan Akta Kematian Menurut Kecamatan di Kabupaten Solok Selatan, 2021 <i>Number of Electronic Identity Card and Child Identity Card Ownership by Subdistrict in Solok Selatan Regency, 2021</i>	98
3.1.8	Jumlah Kepemilikan Kartu Keluarga Menurut Kecamatan di Kabupaten Solok Selatan, 2021 <i>Number of Family Identity Card Ownership by Subdistrict in Solok Selatan Regency, 2021</i>	99
3.1.9	Jumlah KMigrasi Penduduk Menurut Kecamatan di Kabupaten Solok Selatan, 2021 <i>Number of Migration Population by Subdistrict in Solok Selatan Regency, 2021</i>	100
3.2	KETENAGAKERJAAN / EMPLOYMENT	101

3.2.1	Penduduk Berumur 15 Tahun ke Atas Menurut Jenis Kegiatan Selama Seminggu yang Lalu dan Jenis Kelamin di Kabupaten Solok Selatan, 2021 <i>Population Aged 15 Years and Over by Type of Activity During the Previous Week and Sex in Solok Selatan Regency, 2021</i>	101
3.2.2	Penduduk Berumur 15 Tahun ke Atas Menurut Pendidikan Tertinggi yang Ditamatkan dan Jenis Kegiatan Selama Seminggu yang Lalu di Kelamin di Kabupaten Solok Selatan, 2021 <i>Population Aged 15 Years and Over by Educational Attainment and Type of Activity During the Previous Week in Solok Selatan Regency, 2021</i>	102
3.2.3	Penduduk Berumur 15 Tahun ke Atas yang Bekerja Menurut Status Pekerjaan Utama dan Jenis Kelamin di Kabupaten Solok Selatan, 2021 <i>Population Aged 15 Years and Over who is Working by Main Employment Status and Sex in Solok Selatan Regency, 2021</i>	104
3.2.4	Penduduk Berumur 15 Tahun ke Atas yang Bekerja Menurut Pendidikan dan Jenis Kelamin di Kabupaten Solok Selatan, 2021 <i>Population Aged 15 Years and Over who is Working by Educational Attainment and Sex in Solok Selatan Regency, 2021</i>	105
3.2.5	Penduduk Berumur 15 Tahun ke Atas yang Bekerja Menurut Lapangan Usaha dan Jenis Kelamin di Kabupaten Solok Selatan, 2021 <i>Population Aged 15 Years and Over who is Working by Industrial Classification and Sex in Solok Selatan Regency, 2021</i>	106
3.2.6	Penduduk Solok Selatan Berumur 15 Tahun Keatas Yang Termasuk Angkatan Kerja Menurut Kelompok Umur dan Jenis Kelamin 2020 <i>Solok Selatan Population 15 Years of Age and Over Who Include the Workforce By Age Group And sex 2020</i>	107
3.2.7	Banyak Pencari Kerja yang Terdaftar Menurut Pendidikan yang Ditamatkan di Kabupaten Solok Selatan, 2021 <i>Number of Registered Job Seeker by Educational Attainment in Solok Selatan Regency, 2021</i>	108
3.2.8	Jumlah Pelatihan yang Dilakukan dn Jumlah Orang yang Dilatih Menurut Jenis Pelatihan di Kabupaten Solok Selatan, 2021 <i>Number of Training that Have Done and Number of People Trained by Type of Training in Solok Selatan Regency, 2021</i>	109
3.2.9	Jumlah Perusahaan Menurut Skala Usaha di Kabupaten Solok Selatan, 2021	

	Halaman Page
<i>Number of Company by Company Scale in Solok Selatan Regency, 2021</i>	110
3.2.10 Jumlah Perusahaan Menurut Status Kepemilikan di Kabupaten Solok Selatan, 2021 <i>Number of Company by Ownership Status in Solok Selatan Regency, 2021</i>	111
3.2.11 Jumlah Tenaga Kerja Menurut Kewarganegaraan dan Jenis Kelamin di Kabupaten Solok Selatan, 2021 <i>Number Labor by Citizenship and Sex in Solok Selatan Regency, 2021</i>	112
3.2.12 Jumlah Tenaga Kerja Menurut Alamat KTP di Kabupaten Solok Selatan, 2021 <i>Number Labor by Address in the Identity Card in Solok Selatan Regency, 2021</i>	113
3.3 DISABILITAS / DISABILITY	114
3.3.1 Jumlah Penyandang Disabilitas Anak dan Dewasa Menurut Kecamatan di Kabupaten Solok Selatan, 2021 <i>The Number of Child and Adult Disability by Subdistrict in Solok Selatan Regency, 2021</i>	114
4. SOSIAL DAN KESEJAHTERAAN RAKYAT/SOCIAL AND WELFARE	115
4.1 PENDIDIKAN/ EDUCATION	124
4.1.1 Jumlah Sekolah, Guru, dan Murid Taman Kanak-Kanak (TK) di Bawah Kementerian Pendidikan dan Kebudayaan Menurut Kecamatan, 2020/2021 <i>Number of Schools, Teachers, and Pupils in Kindergarten Under The Ministry of Education and Culture by Subdistrict, 2020/2021</i>	124
4.1.2 Jumlah Sekolah, Guru, dan Murid Raudatul Athfal (RA) di Bawah Kementerian Agama Menurut Kecamatan, 2020/2021 <i>Number of Schools, Teachers, and Pupils in Raudatul Athfal (RA) Under The Ministry of Religious Affairs by Subdistrict, 2020/2021</i>	127
4.1.3 Jumlah Sekolah, Guru, dan Murid Sekolah Dasar (SD) di Bawah Kementerian Pendidikan dan Kebudayaan Menurut Kecamatan, 2020/2021	

	<i>Number of Schools, Teachers, and Pupils in Primary Schools Under The Ministry of Education and Culture by Subdistrict, 2020/2021</i>	128
4.1.4	Jumlah Sekolah, Guru, dan Murid Madrasah Ibtidaiyah (MI) di Bawah Kementerian Agama Menurut Kecamatan Menurut Kecamatan, 2020/2021 <i>Number of Schools, Teachers, and Pupils in Madrasah Ibtidaiyah (MI) Under The Ministry of Religious Affairs by Subdistrict, 2020/2021.....</i>	131
4.1.5	Jumlah Sekolah, Guru, dan Murid Sekolah Menengah Pertama (SMP) di Bawah Kementerian Pendidikan dan Kebudayaan Menurut Kecamatan, 2020/2021 <i>Number of Schools, Teachers, and Pupils in Junior High Schools Under The Ministry of Education and Culture by Subdistrict, 2019/2020.....</i>	134
4.1.6	Jumlah Sekolah, Guru, dan Murid Madrasah Tsanawiyah (MTs) di Bawah Kementerian Agama Menurut Kecamatan, 2020/2021 <i>Number of Schools, Teachers, and Pupils in Madrasah Tsanawiyah (MTs) Under The Ministry of Religious Affairs by Subdistrict, 2020/2021....</i>	137
4.1.7	Jumlah Sekolah, Guru, dan Murid Sekolah Menengah Atas (SMA) di Bawah Kementerian Pendidikan dan Kebudayaan Menurut Kecamatan, 2020/2021 <i>Number of Schools, Teachers, and Pupils in Senior High Schools Under The Ministry of Education and Culture by Subdistrict, 2020/2021</i>	140
4.1.8	Jumlah Sekolah, Guru, dan Murid Sekolah Menengah Kejuruan (SMK) di Bawah Kementerian Pendidikan dan Kebudayaan Menurut Kecamatan, 2020/2021 <i>Number of Schools, Teachers, and Pupils in Vocational High Schools Under The Ministry of Education and Culture by Subdistrict, 2020/2021</i>	143
4.1.9	Jumlah Sekolah, Guru, dan Murid Madrasah Aliyah (MA) di Bawah Kementerian Agama Menurut Kecamatan, 2019/2020 <i>Number of Schools, Teachers, and Pupils in Madrasah Aliyah (MA) Under the Ministry of Religious Affairs by Subdistrict, 2019/2020</i>	146
4.1.10	Jumlah Nagari yang Memiliki Fasilitas Sekolah Menurut Kecamatan dan Tingkat Pendidikan, 2020– 2021 <i>Number of Villages¹ Having Educational Facilities by Subdistrict and Educational Level, 2020– 2021.....</i>	149
4.1.11	Jumlah Pendidikan Anak Usia Dini (PAUD) Non Formal Menurut Lembaga, Murid dan Guru Menurut Kecamatan, 2020/2021	

	Halaman Page
<i>Number of Institution Pupil and Teacher At Early Age Education by Subdistrict, 2020/2021</i>	152
4.1.12 Jumlah Murid Baru dan Lulusan SD (Sekolah Dasar) Negeri dan Swasta Menurut Kecamatan, 2021 <i>Number of New Pupils and Graduates at Government and Private of Elementary by Subdistrict, 2021</i>	153
4.1.13 Jumlah Murid Baru dan Lulusan MI Menurut Kecamatan, 2021 <i>Number of New Pupils and Graduates at MI by Subdistrict, 2021.....</i>	154
4.1.14 Jumlah Murid Baru dan Lulusan S M P (Sekolah Menengah Pertama) Negeri dan Swasta Menurut Kecamatan, 2021 <i>Number of New Pupils and Graduates at Government and Private of Junior High School by Subdistrict, 2021</i>	155
4.1.15 Jumlah Sekolah Murid Baru dan Lulusan Madrasah Tsanawiyah Negeri dan Swasta Menurut Kecamatan di Kabupaten Solok Selatan, 2021 <i>Number of New Pupils and Graduates at Public and Private of Islamic Junior High School by Subdistrict in Solok Selatan Regency, 2021.....</i>	156
4.1.16 Jumlah Sekolah Murid Baru dan Lulusan Madrasah Aliyah Negeri dan Swasta Menurut Kecamatan di Kabupaten Solok Selatan, 2021 <i>Number of New Pupils and Graduates at Public and Private of Islamic Senior High School by Subdistrict in Solok Selatan Regency, 2021.....</i>	157
4.1.17 Jumlah Mahasiswa dan Tenaga Pendidik di Kabupaten Solok Selatan, 2021 <i>Number of Students and Lecturers in Solok Selatan, 2021</i>	158
4.1.18 Angka Partisipasi Murni (APM) dan Angka Partisipasi Kasar (APK) Menurut Jenjang Pendidikan di Kabupaten Solok Selatan 2021 <i>Net Enrollment Rate and Gross Enrollment Rate by Levels of Education in Solok Selatan Regency 2021</i>	159
4.2 KESEHATAN / HEALTH.....	161
4.2.1 Jumlah Nagari Yang Memiliki Sarana Kesehatan Menurut Kecamatan, 2019-2021 <i>Number of Villages' Having Health Facilities by Subdistrict, 2019-2021..</i>	161
4.2.2 Jumlah Tenaga Kesehatan Menurut Kecamatan, 2021 <i>Number of Medical Personnel by Subdistrict, 2021</i>	164
4.2.3 Jumlah Rumah Sakit Umum, Puskesmas, Klinik/Balai Kesehatan, Posyandu, dan Polindes Menurut Kecamatan, 2020 dan 2021	

	<i>Number of General Hospital, Public Health Center, Medical Clinic, Integrated Service Post, Village maternity Cottage by Subdistrict, 2020 and 2021</i>	165
4.2.4	Banyaknya Puskesmas Rawatan dan Non Rawatan Menurut Kecamatan , 2021 <i>Number of Public Helath Centre Patients and Non Patients by Subdistrict, 2021</i>	168
4.2.5	Banyaknya Fasilitas Kesehatan Menurut Kepemilikan, 2021 <i>Number of Helath Facilities by Ownership, 2021</i>	169
4.2.6	Persentase Penduduk yang Mempunyai Keluhan Kesehatan Selama Sebulan Terajhir, 2016-2021 <i>Percentage of People who Had Health Complaint During a Month Prior to the Survey, 2021</i>	170
4.2.7	Jumlah Kasus Penyakit Menurut Kecamatan, 2021 <i>Number of Disease Cases by Subistrict, 2021</i>	171
4.2.8	Jumlah Kasus 10 Penyakit Terbanyak di Kabupaten Solok Selatan, 2021 <i>The Highest Number Of Cases of 10 Diseases in Solok Selatan Regency, 2021</i>	174
4.2.9	Pencegahan Berbagai Penyakit oleh Dinas Kesehatan Menurut Jenis Pencegahan di Kabupaten Solok Selatan, 2020-2021 <i>Prevention From Various Diseases by Health Extention by Types of Prevention in Solok Selatan Regency, 2020-2021</i>	175
4.2.10	Jumlah Kunjungan, Lahir Hidup, Lahir Mati dan Kematian Ibu Menurut Puskesmas di Kabupaten Solok Selatan, 2021 <i>Number of Visit, Live of Birth, Death at Birth and Maternal Death by Public Health Care in Solok Selatan Regency, 2021</i>	177
4.2.11	Banyaknya Kelahiran Menurut Penolong Kelahiran di Kabupaten Solok Selatan, 2012 - 2021 <i>Number of Birth by Birth Attendants in Solok Selatan Regency, 2012 - 2021</i>	178
4.2.12	Banyaknya Balita yang Pernah Mendapat Imunisasi Menurut Jenis Imunisasi di Kabupaten Solok Selatan, 2021 <i>Many Toddlers who had received immunization by type of immunization, 2021</i>	179
4.2.13	Banyaknya Bayi Lahir, Berat Badan Bayi Lahir Rendah (BBLR), BBLR,	

	Dirujuk, dan Bergizi Buruk di Kabupaten Solok Selatan, 2013-2021 <i>The Number of Baby Born, Low Birth Weight Baby, and Malnutrition in Solok Selatan, 2013-2021</i>	180
4.2.14	Jumlah Ibu Hamil, Melakukan Kunjungan K1, K4, KEK, dan Mendapat Tablet Zat Besi (Fe) di Kabupaten Solok Selatan, 2012 - 2021 <i>Number of Pregnant Women Who Visit Received Iron Tablets in Solok Selatan, 2012 - 2021</i>	181
4.2.15	Jumlah Tenaga Kesehatan di Rumah Sakit Umum Daerah berdasarkan jenis kelamin Menurut Jenis Tenaga Kesehatan di Kabupaten Solok Selatan (orang), 2021 <i>Number of Health Workers in Regional General Hospitals by Gender by Type of Health Workers in South Solok Regency (persons), 2021</i>	182
4.2.16	Jumlah Tenaga Kesehatan di Rumah Sakit Umum Daerah Solok Selatan Menurut Status kepegawaian 2021 <i>Number of Health Workers based on Employment Status at Regional General Hospitals by Type in South Solok Regency, 2021</i>	185
4.2.17	Jumlah Pasien di Rumah Sakit Umum Daerah Solok Selatan Menurut Berdasarkan Status Rawatan, 2021 <i>Number of Patients in South Solok Regional General Hospital by Based on Inpatients and Outpatients Financing, 2021</i>	188
4.2.18	Jumlah Pasien di Rumah Sakit Umum Daerah Solok Selatan Menurut Berdasarkan Pembiayaan Pasien, 2021 <i>Number of Patients in South Solok Regional General Hospital by Based on Patient Financing, 2021</i>	189
4.2.19	10 Penyakit terbanyak yang di Rawat Inap di Rumah Sakit Umum Daerah Kabupaten Solok Selatan, 2021 <i>10 Most Diseases in Regional General Hospitals Base on Gender by Type of Disease in South Solok Regency, 2021</i>	190
4.2.20	10 Penyakit terbanyak yang di Rawat Jalan di Rumah Sakit Umum Daerah Kabupaten Solok Selatan, 2021 <i>10 Most Diseases in Regional General Hospitals Base on Gender by Type of Disease in South Solok Regency, 2021</i>	191
4.2.21	Jumlah Tempat Tidur Pasien menurut klasifikasi kamar pada RSUD Kabupaten Solok Selatan 2021 <i>Number of Patient Beds According to Room Classification at the South Solok Regional General Hospital, 2021</i>	192

4.2.22	Jumlah Pasien Rawat Jalan di Rumah Sakit Umum Daerah Solok Selatan, 2021 <i>Number of Outpatients at Solok Selatan Regency Regional General Hospital, 2021</i>	193
4.2.23	Jumlah Pasien Inap Jalan di Rumah Sakit Umum Daerah Solok Selatan, 2021 <i>Number of Inpatients at Solok Selatan Regency Regional General Hospital, 2021</i>	194
4.2.24	Jumlah Peserta KB Baru Menurut Jenis Kontrasepsi di Solok Selatan, 2021 <i>Number of New Acceptor of Family Planning by Kind of Contraception in Solok Selatan Regency, 2021</i>	196
4.3	AGAMA DAN SOSIAL LAINNYA / RELIGION AND OTHER SOCIAL AFFAIRS.....	197
4.3.1	Jumlah Tempat Peribadatan Menurut Kecamatan, 2021 <i>Number of Places of Worship by Subdistrict and Religion, 2021</i>	197
4.3.2	Banyaknya Ulama, Mubalig, Khatib dan Penyuluh Agama Menurut Kecamatan 2021 <i>Number of Religious Moslem, Preachers, Preachers at The Mosque and Religious Elucidators by Subdistrict 2021</i>	198
4.3.3	Jumlah Jemaah Haji yang Diberangkatkan ke Tanah Suci Mekah Menurut Kecamatan dan Kelompok Umur 2021 <i>Number of Moslem Pilgrims by Subdistrict and Age Group 2021</i>	199
4.3.4	Banyaknya Jemaah Haji yang Diberangkatkan Ke Tanah Suci Menurut Kecamatan dan Pendidikan 2021 <i>Number of Moslem Pilgrims by Subdistrict and Educational Attainment 2021</i>	200
4.3.5	Banyaknya Jemaah Haji yang Diberangkatkan Ke Tanah Suci Menurut Kecamatan dan Statusnya 2021 <i>Number of Moslem Pilgrims by Subdistrict and Age Group 2021</i>	201
4.3.6	Banyaknya Jemaah Haji yang Diberangkatkan Ke Tanah Suci Menurut Kecamatan dan Pekerjaan 2021 <i>Number of Moslem Pilgrims by Subdistrict and Occupation 2021</i>	202
4.3.7	Banyaknya Qurban Menurut Pemberi dan Jenis Hewan Qurban, Menurut Kecamatan 2021	

	<i>Number of Qurban by Kind of Animal And Subdistrict by Subdistrict 2021</i>	203
4.3.8	Jumlah Pernikahan Menurut Kecamatan di Solok Selatan, 2021 <i>Number of Marriages by Subdistrict in Solok Selatan Regency 2021.....</i>	204
4.3.9	Banyaknya Talak, Cerai dan Rujuk Menurut Kecamatan 2021 <i>Number of Divorce Pronounced, Divorce, and Marriages Reconciliation by Subdistrict 2021</i>	205
4.3.10	Banyaknya Perkara yang Diputuskan Pengadilan Agama Muara Labuh 2021 <i>Number of Case Reports Decided by Muara Labuh Religious Court 2021</i>	206
4.3.11	Faktor Penyebab Terjadinya Perceraian Pada Pengadilan Agama Muara Labuh 2021 <i>Number of Case Reports Decided by Muara Labuh Religious Court 2021</i>	207
4.3.12	Banyaknya Bencana Menurut Jenis Bencana dan Kecamatan di Kabupaten Solok Selatan 2021 <i>Number of Disasters According to The Type of Disaster And Subdistrict in Solok Selatan Regency, 2021</i>	208
4.3.13	Jumlah Kerugian Menurut Jenis Bencana dan Kecamatan, 2021 <i>Number of 2021.....</i>	211
4.3.14	Jumlah Bantuan yang Disalurkan Menurut Jenis Bencana dan Kecamatan, 2021 <i>Number of 2021.....</i>	214
4.4	KRIMINALITAS DAN LAINNYA/CRIME AND OTHERS.....	217
4.4.1	Jumlah Kejahatan yang Dilaporkan ke Kepolisian Menurut Jenis Kejadian, di Wilayah Hukum Polres Solok Selatan, 2020 - 2021 <i>Number of Crimes Reported to the Police by Type of Incidence, in the Legal Area of the South Solok Police, 2020 - 2021</i>	217
4.4.2	Banyaknya Narapidana menurut bulan dan Jenis Kelamin di Kabupaten Solok Selatan 2021 <i>Number of Nagarpidana by Gender by Month in Solok Selatan Regency,</i>	

	Halaman Page
2021	223
4.4.3 Banyaknya Kamar Sel/Tahanan di Lembaga Pemasyarakatan Muara Labuh menurut Kondisi Kamar 2020-2021 <i>Number of Detention Rooms / Cells Based on Conditions in the Muaralabuh Penitentiary, 2020 - 2021</i>	224
4.4.4 Banyaknya Kecelakaan lalu Lintas di kabupaten Solok Selatan 2020-2021 <i>Number of Traffic Accidents Based on the Number of Victims by Subdistrict in Solok Selatan Regency, 2020-2021</i>	225
4.4.5 Jumlah Korban Terdampak menurut Jenis bencana menurut kecamatan di Kabupaten Solok Selatan 2021 <i>Number of Affected Victims by Type of Disaster by District in South Solok Regency, 2021</i>	227
4.4.6 Jenis Tahanan Kepolisian Menurut Bulan dan Jenis Kelamin di Kabupaten Solok Selatan, 2021 <i>Type of Police Detainees by Month and Gender in Solok Selatan Regency, 2021</i>	230
4.4.7 Banyaknya Pra Penuntutan Perkara dan Tahanan pada Kejaksaan Negeri Solok Selatan, 2021 <i>Number of Pre-Prosecution, Cases and Arrested at Public Attorney of Solok Selatan Regency, 2021</i>	231
4.4.8 Jumlah Narapidana Menurut Lama Hukuman di Solok Selatan, 2021 <i>Number of Prisoner by Length of Punishment in Solok Selatan Regency, 2021</i>	232
4.4.9 Jumlah Terpidana dan Narapidana Menurut Asal Daerah, 2021 <i>Number of Convicted Persons and Prisoner by Regional Origin , 2021 .</i>	233
4.4.10 Banyaknya Izin Usaha Yang Diterbitkan Menurut Jenis 2021 <i>Number of business licenses described by type , 2021</i>	234
4.4.11 Banyaknya Rekomendasi Yang Dikeluarkan Untuk Izin Kelayakan Lingkungan, Bagi Perusahaan Yang Belum Atau pun Yang Sudah Beroperasi Menurut Jenis 2021 <i>Number of Environmental Feasibility Permits Based on Recommendations by Type of</i>	235
4.4.12 Banyaknya Izin Lingkungan yang Dikeluarkan Berdasarkan Jenis Izin Menurut Jenis Perusahaan di Kabupaten Solok Selatan, 2021 <i>Number of Environmental Permits Issued by Type of Permit by Type of Company in Solok Selatan Regency, 2021</i>	236
4.4.13 Jumlah Patroli Satpol PP dalam Pemantauan K3 , 2021	

	Halaman Page
	<i>Number of Patroli Satpol PP in K3 Monitoring , 2021</i> 237
4.4.14	Jumlah Pelanggaran Peraturan Daerah, 2021 <i>Number of Violations of Regional Regulation , 2021</i> 238
4.4.15	Jumlah Mobil Pemadam Kebakaran,2021 <i>Number of Fire Fighter Cars , 2021</i> 239
4.5	KELUARGA BERENCANA/FAMILY PLANNING..... 240
4.5.1	Garis Kemiskinan dan Penduduk Miskin di Kabupaten Solok Selatan 2013 - 2021 <i>Poverty line and poor people in South Solok Regency 2013 - 2021</i> 240
4.5.2	Banyaknya Klinik Keluarga Berencana (KKB) dan Pos Pelayanan Keluarga Berencana Desa (PPKBD) Menurut Kecamatan di Kabupaten Solok Selatan 2021 <i>Many Family Planning Clinics and Post Village Family Planning Services by Subdistrict in Solok Selatan Regency, 2021</i> 241
4.5.3	Perkembangan Target dan Realisasi Akseptor Baru Keluarga Berencana 2021 <i>The Target and Realization of New Family Planning Acceptors, 2021</i> 242
4.5.4	Pencapaian Akseptor Aktif (C U) Menurut Kecamatan 2021 <i>Number of Active Acceptors by Subdistrict, 2021</i> 243
5.	PERTANIAN, KEHUTANAN, PETERNAKAN, DAN PERIKANAN/ AGRICULTURE, FORESTRY, LIVESTOCK, AND FISHERY 245
5.1	PERTANIAN, KEHUTANAN, PETERNAKAN, DAN PERIKANAN AGRICULTURE, FORESTRY, LIVESTOCK, AND FISHERY 257
5.1.1	Luas Panen, Produktivitas, dan Produksi Padi Menurut Kecamatan (ha), 2021 <i>Harvested Area, Productivity, dan Production of Paddy by Subdistrict (ha), 2021</i> 257
5.1.2	Jumlah Produksi Padi dan Beras di Kabupaten Solok Selatan, 2018-2021(ha), 2021 <i>Production of Paddy and Rice in Solok Selatan Regency, 2018-2021</i> 258
5.1.3	Produksi Jagung, Kacang Tanah dan Kedelai Menurut Kecamatan (ha), 2021 <i>Production of Maize, Peanuts, and Soybeans by Subdistrict (ha), 2021.</i> 259

5.1.4	Luas Panen Jagung, Kacang Tanah dan Kedelai Menurut Kecamatan (ha), 2021 <i>Total Area of Maize, Peanuts, and Soybeans by Subdistrict (ha), 2021...</i>	260
5.1.5	Luas Panen Produksi dan Produktifitas Ubi kayu dan ubi Jalar menurut Kecamatan di kabupaten Solok Selatan 2021 <i>Production of Maize, Peanuts, and Soybeans by Subdistrict (ha), 2021.</i>	261
5.1.6	Luas Tanam, Luas Panen, dan Produksi Tanaman Pangan Kabupaten Solok Selatan, 2021 <i>Planted Area, Harvested Area, and Production of Primary Plant of Solok Area Selatan Regency 2021</i>	262
5.1.7	Luas Lahan Menurut Jenis Penggunaannya di Kabupaten Solok Selatan, 2021 <i>Area of Land by Kind of Use in Solok Selatan Regency 2021</i>	263
5.1.8	Luas Lahan Sawah Menurut Jenis Pengairan di Kabupaten Solok Selatan, 2021 <i>Area of Land by Type of Irrigation of Solok Selatan Regency, 2021</i>	264
5.1.9	Luas Lahan Sawah menurut jenis pengairan dan kecamatan di Kabupaten Solok Selatan 2021 <i>Area of Paddy Planted in Wet Land by Type of Irrigation of Solok Selatan Regency 2021</i>	265
5.1.10	Luas Areal Irigasi P U di Kabupaten Solok Selatan, 2021 <i>Area of Public Irrigation Acreage in Solok Selatan Regency, 2021</i>	266
5.1.11	Luas Areal Irigasi Non P U dan Tadah Hujan di Kabupaten Solok Selatan, 2021 <i>Area of Non Public Irrigation And Raid Fed Acreage in Solok Selatan Regency, 2021</i>	267
5.1.12	Banyaknya Mesin Pengolah Lahan Menurut Kecamatan (Unit) 2021 <i>Number of Land Processing Machines by Subdistrict (Unit) 2021</i>	268
5.1.13	Banyaknya Mesin Pemberantas Jasad Pengganggu Menurut Kecamatan (Unit), 2021 <i>Number of Pest Control Machines by Subdistrict (Unit), 2021</i>	269
5.1.14	Banyaknya Mesin Pengolah Ubi Kayu Menurut Kecamatan (Unit) 2021 <i>Number of Cassava Processing Machines by Subdistrict (Unit) 2020</i>	270
5.1.15	Banyaknya Mesin Pengolah Gabah Menurut Jenisnya dan Kecamatan (Unit), 2021 <i>Number of Paddy Processing Machines by Subdistrict (Unit) 2020</i>	271
5.1.16	Banyaknya Pompa Air Menurut Kecamatan dan Kondisinya (Unit) 2021	

	Halaman Page
<i>Number of Water Pumps by Subdistrict and Condition (Unit) 2020.....</i>	272
5.1.17 Banyaknya Alat Pengolah Gabah (Winower) Menurut Kecamatan dan Kondisinya (Unit) 2021 <i>Number of Winower by Subdistrict and Condition (Unit) 2021</i>	274
5.1.18 Banyaknya Alat Panen Gabah dan Palawija Menurut Kecamatan (Unit) 2021 <i>Number of Paddy Combine Harvester and Secondary Food Harvesting by Subdistrict (Unit) 2021</i>	275
5.1.19 Luas Lahan Sawah Menurut Jenis Pengairan dan Kecamatan 2021 <i>Area of Wet Land by Type of Irrigation and Subdistrict 2021</i>	276
5.2 HORTIKULTURA / HORTICULTURE.....	277
5.2.1 Luas Panen Tanaman Sayuran Menurut Kecamatan dan Jenis Tanaman (ha), 2020 dan 2021 <i>Harvested Area of Vegetables by Subdistrict and Kind of Plant (ha), 2020 and 2021</i>	277
5.2.2 Produksi Tanaman Sayuran Menurut Kecamatan dan Jenis Tanaman (ton), 2020 dan 2021 <i>Production of Vegetables by Subdistrict and Kind of Plant (ton), 2020 dan 2021</i>	281
5.2.3 Luas Panen Tanaman Biofarmaka Menurut Kecamatan dan Jenis Tanaman (m2), 2020 dan 2021 <i>Harvested Area of Medicinal Plants by Subdistrict and Kind of Plant (m2), 2020 and 2021</i>	285
5.2.4 Produksi Tanaman Biofarmaka Menurut Kecamatan dan Jenis Tanaman (kg), 2020 and 2021 <i>Production of Medicinal Plants by Subdistrict and Kind of Plant (kg) 2018 and 2020</i>	287
5.2.5 Luas Panen Tanaman Biofarmaka Menurut Jenis Tanaman (m2), 2018-2021 <i>Harvested Area of Medicinal Plants by Kind of Plant (m2), 2015-2018..</i>	289
5.2.6 Produksi Tanaman Biofarmaka Menurut Jenis Tanaman (kg), 2018-2021 <i>Production of Medicinal Plants by Kind of Plant (kg), 2018-2021</i>	290
5.2.7 Produksi Buah-buahan Menurut Kecamatan dan	

	Jenis Tanaman (ton), 2020 and 2021 <i>Production of Fruits by Subdistrict and Kind of Plant (ton), 2020 and 2021</i>	291
5.2.8	Produksi Tanaman Sayuran Menurut Jenis Tanaman di Kabupaten Solok Selatan (Ton) 2018-2021 <i>Production of Vegetable by Kind of Crop in Solok Selatan Regency (Ton) 2018-2021</i>	298
5.2.9	Luas Panen Tanaman Sayuran Menurut Jenis Tanaman di Kabupaten Solok Selatan (Ha) 2018-2021 <i>Planted Area of Vegetable by Kind of Crop in Solok Selatan Regency (Ha) 2018-2021</i>	299
5.2.10	Banyaknya Pohon dan Produksi Buah-buahan Menurut Jenis Komoditi di Kabupaten Solok Selatan 2021 <i>Number of Trees and Production of Fruits by Kind of Commodity in Solok Selatan Regency 2021 (Batang/Tree)</i>	300
5.3	PERKEBUNAN / ESTATE CROPS	301
5.3.1	Luas Areal Tanaman Perkebunan Rakyat Menurut Kecamatan dan Jenis Tanaman (ha), 2019 dan 2020 <i>Planted Area of Smallholder Estate Crops by Subdistrict and Type of Crops (ha), 2017 and 2018</i>	301
5.3.2	Produksi Perkebunan Rakyat Menurut Kecamatan dan Jenis Tanaman (ton), 2020 dan 2021 <i>Production of Smallholder Estate by Subdistrict and Type of Crops (ton), 2017 and 2018</i>	308
5.3.3	Jumlah Petani (KK) Perkebunan Menurut Jenis Komoditi dan Kecamatan, 2021 <i>Number of Estate Farmen by Kind of Comodity and Subdistrict, 2021...</i>	315
5.3.4	Luas Kawasan Hutan Menurut Fungsinya Tahun 2021 <i>Forest Area by Function 2021</i>	317
5.3.5	Produksi hasil Hutan Non HPH Menurut Jenisnya perbulan, 2021 <i>Monthly Volume of The Forestry Products Produced by Non HPH Holders by Kind of Product, 2021</i>	318

5.4	PETERNAKAN / FARM	319
5.4.1	Populasi Ternak Besar / Kecil Menurut Jenisnya dan Kecamatan di Kabupaten Solok Selatan 2021 <i>Large/small livestock populations by type and subdistrict in Solok Selatan Regency 2021</i>	319
5.4.2	Populasi Ternak Unggas Menurut Jenis Ternak dan Kecamatan di Kabupaten Solok Selatan 2021 <i>Poultry populations by cattle and subdistrict in Solok Selatan Regency 2021</i>	320
5.4.3	Populasi Ternak Kelinci dan Hewan Anjing Menurut Kecamatan di Kabupaten Solok Selatan 2021 <i>Animal population rabbit and animal dog by subdistrict in Solok Selatan Regency 2021</i>	321
5.4.4	Pemotongan Ternak Besar Di Dalam/Luar RPH Per Kecamatan di Kabupaten Solok Selatan 2021 <i>Livestock cuts in/out of the RPH by subdistrict in Solok Selatan Regency 2021</i>	322
5.4.5	Pemotongan Ternak Kecil Di Dalam/Luar RPH Per Kecamatan di Kabupaten Solok Selatan 2021 <i>Small livestock Cuts in/out of the RPH by subdistrict in Solok Selatan Regency 2021</i>	323
5.4.6	Jumlah Produksi Telur Unggas Menurut Jenisnya di Kabupaten Solok Selatan 2021 <i>Number of poultry eggs production by type in Solok Selatan Regency 2021</i>	324
5.4.7	Jumlah Produksi Daging Menurut Jenisnya di Kabupaten Solok Selatan 2021 <i>Number of meat production by type in Solok Selatan Regency 2021</i>	325
5.4.8	Banyaknya Rumah Tangga Pemelihara Ternak Besar / Kecil Menurut Jenisnya dan Kecamatan di Kabupaten Solok Selatan 2021 <i>Large/small livestock populations by type and subdistrict in Solok Selatan Regency 2021</i>	326
5.4.9	Banyaknya Rumah Tangga Budidaya Ternak Unggas Menurut Jenis Ternak dan Kecamatan di Kabupaten Solok Selatan 2021 <i>Poultry populations by cattle and subdistrict in Solok Selatan Regency</i>	

	Halaman Page
2021	327
5.5 PERIKANAN / FISHERY.....	328
5.5.1 Jumlah Produksi Perikanan Darat dan Budidaya Dikolam dan Disawah Menurut Jenisnya Tahun 2021 <i>Volume of Production of Freshwater Fish Cultivation In Water Pond And Rice Field By Kind of Fish 2020</i>	328
5.5.2 Jumlah Produksi dan Nilai Perikanan Tangkap di Perairan Umum Menurut Jenis Ikan dan Perairan di Kabupaten Solok Selatan, 2021 <i>Number of Fishery Production and Value in Public Waters by Type of Fish and Waters in Solok Selatan Regency, 2021</i>	329
5.5.3 Luas Areal Penangkapan Ikan Darat Pada Budidaya dan Perairan Umum Menurut Kecamatan (Ha) 2021 <i>Area of land fishing area on aquaculture and public water by District (Ha) 2021</i>	331
5.5.4 Banyaknya Petani Pembudidaya Ikan Menurut Kecamatan di Kabupaten Solok Selatan 2021 <i>Number of farmers in Solok Selatan Regency 2021.....</i>	332
5.5.5 Banyaknya Nelayan Penangkap Ikan Menurut Kecamatan di Kabupaten Solok Selatan 2021 <i>Number of fishermen fishing by subdistrict in Solok Selatan Regency 2021</i>	333
5.5.6 Produksi Benih Ikan Berdasarkan Menurut Kecamatan Sumbernya di Kabupaten Solok Selatan 2021 <i>Fish seed production based on source subdistrict in Solok Selatan Regency 2021</i>	334
5.5.7 Produksi Benih Ikan Menurut Jenisnya di Kabupaten Solok Selatan 2021 <i>Fish seed production by type in Solok Selatan Regency 2021</i>	335
5.5.8 Jumlah Produksi Ikan dari Budidaya Ikan Kolam dan Sawah (ton) Menurut Kecamatan di Kabupaten Solok Selatan 2021 <i>Number of fish production of pond and rice Farming (ton) by Subdistrict in Solok Selatan Regency 2021</i>	336
5.5.9 Jumlah Produksi Ikan dari Perairan Umum (ton) Menurut Kecamatan di Kabupaten Solok Selatan 2021 <i>Number of fish production from the public water (ton) by Subdistrict</i>	

	Halaman Page
<i>in Solok Selatan Regency 2021</i>	337
5.5.10 Jumlah Sarana Penangkapan Ikan Yang Terbuat Dari Bambu, Rotan, Kayu dan Besi Menurut Penggunaannya 2021 <i>Number of fishing facilities made of bamboo, rattan, wood and iron according to its use 2021</i>	338
5.5.11 Penyaluran bantuan penanganan daerah rawan pangan menurut sumber dana 2021 <i>Number of fishing facilities made of bamboo, rattan, wood and iron according to its use 2021</i>	339
5.5.12 Jumlah Kelompok Pelaksana Kegiatan Kawasan Rumah Pangan Lestari menurut kecamatan di Solok Selatan 2021 <i>Number of fishing facilities made of bamboo, rattan, wood and iron according to its use 2021</i>	340
5.5.13 Jumlah Cadangan pangan Pemerintah Daerah Solok Selatan Menurut Kondisi 2021 <i>Number of fishing facilities made of bamboo, rattan, wood and iron according to its use 2021</i>	341
5.5.14 Jumlah Cadangan Pangan yang disalurkan dan Jumlah penerima bantuan dari cadangan pangan Pemerintah Daerah 2021 <i>Number of fishing facilities made of bamboo, rattan, wood and iron according to its use 2021</i>	342
6. INDUSTRI, ENERGI, DAN AIR MINUM	343
INDUSTRY, ENERGY, AND DRINKING WATER	343
6.1 INDUSTRI	350
INDUSTRY	350
6.1.1 Jumlah Usaha dan Tenaga Kerja Industri Kecil / Kerajinan Menurut Kecamatan dan Status Usaha di Kabupaten Solok Selatan, 2021	350
<i>Number of Small/Handicraft Industrial Companies and Number of Workers by Subdistrict and Business Status in Solok Selatan Regency, 2021</i>	350
6.1.2 Jumlah Usaha dan Tenaga Kerja Industri Kecil / Kerajinan Menurut Kecamatan dan Status Usaha di Kabupaten Solok Selatan, 2021	351
<i>Number of Small/Handicraft Industrial Companies and Number of Workers by Subdistrict and Business Status in Solok Selatan Regency, 2021</i>	351

	Halaman Page
6.1.3	Jumlah Tenaga Kerja yang Terserap Pada Industri Kecil/Kerajinan Menurut Jenis Industri di Kabupaten Solok Selatan (orang) 2020-2021 352 <i>Number of Workers Absorbed in Small/Handicraft Industries by Type of Industry in Solok Selatan Regency (person) 2020-2021 352</i>
6.1.4	Nilai Produksi Industri Kecil/Kerajinan Menurut Jenis Industri di Kabupaten Solok Selatan (Ribu Rupiah), 2019 dan 2021 353 <i>Production Value of Smal/Handicraft Industries by Type of Industry in Solok Selatan Regency (Thousand Rupiahs), 2019 and 2021 353</i>
6.1.5	Jumlah Unit Usaha, Tenaga Kerja dan Nilai Produksi Menurut Jenis Industri dan Kelompok Usaha Bersama(KUB) di Kabupaten Solok Selatan, 2021 354 <i>Number of Business Units, Workers, and Production Value by Type of Industry and Joint Business Group in Solok Selatan Regency, 2021 354</i>
6.1.6	Jumlah Unit Usaha dan Tenaga Kerja Pada Industri Kecil/ Kerajinan Menurut Jenis Industri di Kabupaten Solok Selatan, 2021 355 <i>Number of Business Units and Workers in Small/Handicraft Industries by Type of Industry in Solok Selatan Regency, 2021 355</i>
6.1.7	Jumlah Nilai Investasi, Produksi dan Bahan Baku pada Industri Kecil/ Kerajinan Menurut Jenis Industri di Kabupaten Solok Selatan (Ribu Rupiah), 2021..... 356 <i>Number of Investment Value, Production, and Raw Materials in Small/ Handicraft Industries by Type of Industry in Solok Selatan Regency (Thousand Rupiahs), 2021 356</i>
6.1.8	Rekapitulasi Potensi Industri Menurut Jenis Industri di Kabupaten Solok Selatan, 2021 357 <i>Recapitulation of Industry Potential by Type of Industry in Solok Selatan Regency, 2021 357</i>
6.2	ENERGI..... 358 ENERGY 358
6.2.1	Daya Terpasang, Produksi dan Distribusi Listrik pada PLN ULP Muara Labuh, 2019-2021 358 <i>Installed Power, Production, and Distribution of Electricity at PLN ULP</i>

	Halaman Page
<i>Muara Labuh, 2019-2021</i>	358
6.2.2 Jumlah Pelanggan Listrik Menurut Jenis Langganan Pada PT PLN ULP Muara Labuh, 2019-2021	359
<i>Number of Electricity Customers by Type of Subscriber at PLN of ULP Muara Labuh, 2019-2021</i>	359
6.2.3 Jumlah Daya Tersambung dan Nilai Rekening Menurut Kantor Jaga, 2021	360
<i>Number of Connected Electrical Power and Value of Account by Base, 2021</i>	360
6.2.4 Kapasitas Pembangkit Tenaga Listrik pada PT PLN ULP Muara Labuh, 2021	361
<i>Capacity of Electric Generators of PLN at ULP Muara Labuh, 2021</i>	361
6.2.5 Panjang Jaringan Distribusi PT PLN ULP Muara Labuh, 2021	362
<i>Length of Distribution Network of PLN at ULP Muara Labuh, 2021</i>	362
6.2.6 Jumlah Pelanggan dan Air yang Disalurkan Menurut Unit di Kabupaten Solok Selatan, 2021	363
<i>Number of Customers and Distributed Water by Unit in Solok Selatan Regency, 2021</i>	363
6.2.7 Jumlah Sambungan Rumah dan Kran Umum di Perusahaan Daerah Air Minum Solok Selatan 2021	364
<i>Number of Water Connecting Houses and Public Tap in Drinking Water Supply Company of Solok Selatan Regency 2021</i>	364
6.3 AIR MINUM	365
DRINKING WATER	365
6.3.1 Jumlah Pelanggan Perusahaan Daerah Air Minum Berdasarkan Jenis Pelanggan Menurut Kecamatan di Kabupaten Solok Selatan, 2021..	365
<i>Number of Regional Drinking Water Company Customers by Type of Customer and Subdistrict in Solok Selatan Regency, 2021</i>	365
6.3.2 Kapasitas Produksi Air Minum Terpasang dan Terpakai Serta Sumber Air	

	Minum yang Dipakai PDAM Menurut Kecamatan di Kabupaten Solok Selatan 2020-2021	366
	<i>Installed an Used Capacity of Drinking Water Production and Sources of Drinking Water Used by PDAM by Subdistricts in Solok Selatan Regency 2020-2021</i>	<i>366</i>
7.	PARIWISATA	371
	TOURISM	371
7.1	Jumlah Rumah Makan/Restoran Menurut Kecamatan di Kabupaten Solok Selatan (unit), 2019–2021	378
	<i>Number of Restaurants by Subdistrict in Solok Selatan Regency (unit), 2019–2021</i>	<i>378</i>
7.2	Nama-nama Obyek Wisata Menurut Lokasi dan Kecamatan di Kabupaten Solok Selatan, 2021	379
	<i>Names of Tourism Sites by Location and Subdistrict in Solok Selatan Regency, 2021</i>	<i>379</i>
7.3	Jumlah Hotel/Penginapan, Kamar, dan Tempat Tidur Menurut Kecamatan di Kabupaten Solok Selatan (unit), 2020-2021	382
	<i>Number of Hotel/Lodging, Room, and Bed by Subdistrict in Solok Selatan Regency (unit), 2020-2021</i>	<i>382</i>
7.4	Jumlah Obyek Wisata Menurut Jenis dan Kecamatan di Kabupaten Solok Selatan, 2021	383
	<i>Number of Tourism Sites by Type and Subdistrict in Solok Selatan Regency, 2021</i>	<i>383</i>
7.6	Jumlah Kunjungan Wisatawan Mancanegara dan Domestik di Kabupaten Solok Selatan, 2017-2021	384
	<i>Number of International and Domestic Tourist Visits in Solok Selatan Regency, 2017 - 2021</i>	<i>384</i>
8.	TRANSPORTASI DAN KOMUNIKASI.....	385
	TRANSPORTATION AND COMMUNICATION	385
8.1	TRANSPORTASI.....	392
	TRANSPORTATION	392
8.1.1	Panjang Jalan Berdasarkan Status Pemerintahan yang Berwenang Menurut Klasifikasi di Kabupaten Solok Selatan (Km), 2021.....	392

	<i>Length of Road Based on Authorized Government Status by Classification in Solok Selatan Regency (Km), 2021</i>	392
8.1.2	Panjang Jalan Berdasarkan Status Pemerintahan yang Berwenang Menurut Kondisi di Kabupaten Solok Selatan (Km), 2021	393
	<i>Length of Road Based on Authorized Government Status by Conditions in Solok Selatan Regency (Km), 2021</i>	393
8.1.3	Panjang Jalan Berdasarkan Status Pemerintahan yang Berwenang Menurut Kelas di Kabupaten Solok Selatan, 2021	394
	<i>Length of Road Based on Authorized Government Status According to Class in Solokselatan Regency (Km), 2021</i>	394
8.1.4	Perkembangan Ruas dan Panjang Jalan, Berdasarkan Jenis Permukaan Jalan Menurut Kecamatan di Kabupaten Solok Selatan, 2021	395
	<i>Development of Roads and Lengths, Based on Types of Road Surfaces by Subdistricts in Solok Selatan Regency, 2021</i>	395
8.1.5	Jumlah Jembatan dan Panjang Jembatan Menurut Kecamatan di Kabupaten Solok Selatan, 2021	396
	<i>Number of Bridges and Length of Bridges by Subdistrict in Solok Selatan Regency, 2021</i>	396
8.1.6	Jumlah Kendaraan Roda 4 dan Realisasi PKB untuk Wilayah Kabupaten Solok Selatan, 2021	397
	<i>Number of 4-wheeled Vehicles and Realization of PKB for the Subdistrict Solok Selatan Regency, 2021</i>	397
8.1.7	Bjumlah Kendaraan Roda 2 dan Realisasi PKB Untuk Wilayah Kabupaten Solok Selatan, 2021	398
	<i>Number of 2-Wheeled Vehicles and Realization of PKB for the Subdistrict in Solok Selatan Regency, 2021</i>	398
8.1.8	Jumlah Kendaraan Roda 4 dan Realisasi BBNKB Untuk Wilayah Kabupaten Solok Selatan, 2021	399
	<i>Number of 4-Wheeled Vehicles and Realization of BBNKB for the Subdistrict in Solok Selatan Regency, 2021</i>	399
8.1.9	Jumlah Kendaraan Roda 2 dan Realisasi BBNKB Untuk Wilayah Kabupaten Solok Selatan, 2021	400
	<i>Number of 2-Wheeled Vehicles and Realization of BBNKB for the Subdistrict Solok Selatan Regency, 2021</i>	400

8.10	Jumlah Kendaraan Bermotor yang Wajib Uji untuk Wilayah Kabupaten Solok Selatan(Unit), 2020-2021	401
	<i>Number of Registered Motor Vehicles in Solok Selatan Regency (Unit), 2020-2021</i>	401
8.2	KOMUNIKASI.....	402
	COMMUNICATION	402
8.2.1	Jumlah Menara Komunikasi Menurut Kecamatan di Kabupaten Solok Selatan, 2021	402
	<i>Number of Communication Towers by Subdistrict in Solok Selatan Regency, 2021</i>	402
8.2.2	Jumlah Jorong Berdasarkan Ketersediaan Akses Jaringan Telekomunikasi Wilayah <i>Blankspot</i> Menurut Kecamatan di Kabupaten Solok Selatan, 2021	403
	<i>Number of Jorong Based on Availability of Telecommunication Network Access Blankspot Area by Subdistrict in Solok Selatan Regency, 2021 ...</i>	403
8.2.3	Daftar Wilayah Jorong yang Tidak Ada Akses Telekomunikasi di Kabupaten Solok Selatan,2021	404
	<i>List of Jorong Regions That Do Not Have Telecommunication Access in Solok Solok Regency, 2021</i>	404
8.2.4	Jumlah Kantor Pos, Pos Pembantu, Bis Surat serta Pos Keliling Menurut Kecamatan di Kabupaten Solok Selatan, 2021	406
	<i>Number of Post Office, Sub Post Office, Mail Box, and Mobile Post Office By Districts in Solok Solok Regency, 2021</i>	406
8.2.5	Jumlah Surat Kilat, Surat Kilat Khusus yang Dikirim dan Diterima Pada Kantor Pos Solok Selatan ,2018-2021	407
	<i>Number of Express Mail, Special Express Mail That Send and Received at Solok Selatan Post Office, 2018-2021</i>	407
8.2.6	Jumlah Surat Luar Negeri, Pos Paket Internasional yang Dikirim dan Diterima Pada Kantor Pos Solok Selatan, 2018-2021	408
	<i>Number of International Mail and International Package Post That Send and Received at Solok Selatan Post Office, 2018-2021</i>	408
8.2.7	Nilai Wesel Pos yang Dikirim dan Diterima Pada Kantor Pos Solok	

	Halaman Page
Selatan, 2018-2021	409
<i>Number of Express Mail, Special Express Mail That Send and Received at Solok Selatan Post Office, 2018-2021</i>	<i>409</i>
8.2.8 Jumlah Sarana Penunjang Telekomunikasi Menurut Kecamatan di Solok Selatan, 2021	410
<i>Number of Telecommunication Supporting Facilities By Subdistrict in Solok Selatan Regency, 2021</i>	<i>410</i>
9. KOPERASI DAN HARGA.....	411
COOPERATIVE AND PRICE	411
9.1.1 Target dan Realisasi PBB Menurut Kecamatan di Kabupaten Solok Selatan Tahun Anggaran 2021	418
<i>Target and Realization of Tax of Property by Subdistrict in Solok Selatan Regency for Fiscal Year 2021.....</i>	<i>418</i>
9.1.2 Jumlah Koperasi/Koperasi Unit Desa (KUD) Menurut Jenis di Kabupaten Solok Selatan, 2021	419
<i>Number of Cooperatives and Village Unit Cooperatives by Type of Cooperative in Solok Selatan Regency, 2021</i>	<i>419</i>
9.1.3 Keadaan Modal, Sisa Hasil Usaha (SHU), dan Volume Usaha Koperasi Pegawai Negeri (KPN) di Kabupaten Solok Selatan (Ribu Rupiah), 2021	420
<i>Condition of Capital, Net Profit, and Business Volume of Public Servant Cooperatives at Solok Selatan Regency (Thousand Rupiahs), 2021</i>	<i>420</i>
9.1.4 Jumlah Koperasi Menurut Jenis Koperasi dan Kecamatan di Kabupaten Solok Selatan (Unit), 2021	423
<i>Number of Cooperatives by Type of Cooperatives and Subdistrict in Solok Selatan Regency (Unit), 2021</i>	<i>423</i>
10. PENGELUARAN PENDUDUK.....	425
POPULATION EXPENDITURE	425
10.1 Pengeluaran Rata-Rata Perkapita Sebulan Menurut Kelompok Komoditas Makanan di Kabupaten Solok Selatan, 2019-2021	431
<i>Monthly Average Expenditure per Capita by Food Commodity Group in</i>	

	Halaman Page
	431
10.2	432
	432
11. PERDAGANGAN	433
TRADE	433
11.1	439
	439
11.2	440
	440
11.3	441
	441
12. SISTEM NERACA REGIONAL	443
SYSTEM OF REGIONAL ACCOUNTS	443
12.1	450
	450
12.2	451
	451
12.3	451

	Harga Berlaku Menurut Lapangan Usaha, Kabupaten Solok Selatan 2017-2021	452
	<i>Percentage Distribution of Gross Regional Domestic Product at Current Market Prices by Industry, 2017-2021</i>	452
12.4	Laju Pertumbuhan Produk Domestik Regional Bruto Atas Dasar Harga Konstan 2010 Menurut Lapangan Usaha (persen), Kabupaten Solok Selatan 2018- 2021	453
	<i>Growth Rate of Gross Regional Domestic Product at 2010 Constant Market Prices by Industry (percent), 2018 - 2021</i>	453
12.5	Indeks Harga Implisit Produk Domestik Regional Bruto Kabupaten Solok Selatan Menurut Lapangan Usaha (persen), 2018-2021	454
	<i>Implicit Price Indices of Gross Regional Domestic Product of Solok Selatan Regency by Industry (percent), 2018-2021</i>	454
12.6	Laju Pertumbuhan Indeks Harga Implisit Produk Domestik Regional Bruto Kabupaten Solok Selatan menurut Lapangan Usaha (juta rupiah), 2017-2021	455
	<i>Growth Rate of Implicit Price Indices of Gross Regional Domestic Product of Solok Selatan Regency by Industry (million rupiah), 2017-2021</i>	455
13.	PERBANDINGAN ANTAR KABUPATEN/KOTA.....	457
	REGENCY/MUNICIPALITY COMPARISON	457
13.1	Jumlah Penduduk Menurut Kabupaten/Kota di Provinsi Sumatera Barat (Ribuan Jiwa), 2017-2021	464
	<i>Population by Regency/Municipality in Sumatera Barat Province (Thousand People), 2017-2021</i>	464
13.2	Jumlah Penduduk Miskin Menurut Kabupaten/Kota di Provinsi Sumatera Barat (Ribuan), 2017-2021	465
	<i>Number of Population Below The Poverty Line by Regency/ Municipality in Sumatera Barat Province (Thousand), 2017-2021</i>	465
13.3	Produk Domestik Regional Bruto Atas Dasar Harga Berlaku Menurut Kabupaten/Kota di Provinsi Sumatera Barat (Juta Rupiah), 2017-2021	466

	<i>Gross Regional Domestic Product at Current Market Prices by Regency/ Municipality in Sumatera Barat Province (Million Rupiahs), 2017-2021</i>	466
13.4	Produk Domestik Regional Bruto Atas Dasar Harga Konstan Menurut Kabupaten/Kota di Provinsi Sumatera Barat (Juta Rupiah), 2017-2021	467
	<i>Gross Regional Domestic Product at Constant Market Prices by Regency/Municipality in Sumatera Barat Province (Million Rupiahs), 2017-2021</i>	467
13.5	Persentase Kontribusi Terhadap Jumlah Produk Domestik Regional Bruto Menurut Kabupaten/Kota di Provinsi Sumatera Barat, 2017-2021	468
	<i>Contribution Percentage to Total Gross Regional Domestic Product by Regency/Municipality in Sumatera Barat Province, 2017-2021</i>	468
13.6	Laju Pertumbuhan Produk Domestik Regional Bruto Menurut Harga Konstan Kabupaten/Kota di Provinsi Sumatera Barat, 2017-2021	469
	<i>Growth Rate of Gross Regional Domestic Product at Constant Price by Regency/Municipality in Sumatera Barat Province, 2017-2021</i>	469
13.7	Tingkat Pengangguran Terbuka (TPT) Menurut Kabupaten/Kota di Provinsi Sumatera Barat (Persen), 2017 - 2021	470
	<i>Open Unemployment Rate by Regency/Municipality in Sumatera Barat Province (Percentage), 2017 - 2021</i>	470
13.8	Indeks Pembangunan Manusia (IPM) Menurut Kabupaten/Kota di Provinsi Sumatera Barat, 2017-2021	471
	<i>Human Development Index by Regency/Municipality in Sumatera Barat Province, 2017-2021</i>	471
13.9	Angka Harapan Hidup (AHH) Menurut Kabupaten/Kota di Provinsi Sumatera Barat, 2017-2021	472
	<i>Life Expectancy at Birth by Regency/Municipality in Sumatera Barat Province, 2017-2021</i>	472
13.10	Angka Harapan Lama Sekolah Menurut Kabupaten/Kota di Provinsi Sumatera Barat, 2017-2021	473
	<i>Expected Years of Schooling by Regency/Municipality in Sumatera Barat Province, 2017-2021</i>	473

	Halaman Page
13.11 Rata-Rata Lama Sekolah (RLS) Menurut Kabupaten/Kota di Provinsi Sumatera Barat, 2017-2021	474
<i>Average of Schooling Year by Regency/Municipality in Sumatera Barat Province, 2017-2021</i>	<i>474</i>
13.12 Pengeluaran Per kapita Disesuaikan Penduduk Menurut Kabupaten/Kota di Provinsi Sumatera Barat (Ribu Rupiah), 2017-2021	475
<i>Adjusted Expenditure Per Capita by Regency/Municipality in Sumatera Barat Province (Thousand Rupiah), 2017-2021</i>	<i>475</i>
13.13 Rata-Rata Pengeluaran Per Kapita Sebulan Menurut Kelompok Barang dan Kabupaten/Kota di Sumatera Barat (Rupiah), 2020-2021	476
<i>Monthly Average Expenditure Per Capita by Commodity Group and Regency/Municipality in Sumatera Barat Province (Rupiah), 2020-2021</i>	<i>476</i>

<https://solokselatankab.bps.go.id>

DAFTAR GAMBAR/LIST OF FIGURES

	Halaman Page
1.1 Luas Daerah menurut Kecamatan (%), 2021 <i>Area of Subdistrict (%), 2021</i>	6
2.1 Jumlah Nagari menurut Kecamatan di Kabupaten Solok Selatan, 2021 <i>Total Villages According to Subdistrict in Solok Selatan Regency, 2021..</i>	18
2.2 Jumlah Aparatur Sipil Negara (ASN) di Lingkungan Pemerintahan Daerah Kabupaten Solok Selatan Menurut Pendidikan, 2021 <i>Number of Civil Servant in the Local Government of Solok Selatan Regency by Education, 2021.....</i>	19
3.1 Jumlah Penduduk Menurut Kecamatan di Kabupaten Solok Selatan, 2021 <i>Number of Population by District in Solok Selatan Regency, 2021.....</i>	86
3.2 Penduduk Berumur 15 Tahun ke Atas yang Selama Seminggu yang Lalu Menganggur Menurut Pendidikan Tertinggi yang Ditamatkan di Kabupaten Solok Selatan , 2021 <i>Population Aged 15 Years Over which is Unemployed During Previous Week by Educational Attainment in Solok Selatan Regency, 2021.....</i>	87
4.1 Angka Partisipasi Murni (APM) Menurut Jenjang Pendidikan dan Jenis Kelamin di Kabupaten Solok Selatan, 2021 <i>Net Enrolment Rate by Educational Level and Gender in Solok Selatan Regency, 2021</i>	122
4.2 Persentase Penduduk yang Mempunyai Keluhan Kesehatan Selama Sebulan Terakhir Menurut Kecamatan di Kabupaten Solok Selatan, 2021 <i>Percentage of Residents who Have Health Complaints for the Last Month in Solok Selatan Regency, 2021.....</i>	123
5.1 Produktivitas Padi di Kabupaten Solok Selatan, 2021 <i>Paddy Productivity in Solok Selatan Regency, 2021</i>	255
5.2 Produktivitas Perikanan Air Tawar Menurut Jenis Perairan Padi di	

	Kabupaten Solok Selatan, 2021	
	<i>Freshwater Fishery Production by Type of Water in Solok Selatan Regency, 2021</i>	256
6.1	Jumlah Pelanggan Air PDAM Menurut Unit di Kabupaten Solok Selatan, 2021	
	<i>Number of PDAM's Water Customers by Unit in Solok Selatan Regency, 2021</i>	348
6.2	Jumlah Produksi Listrik pada PLN ULP Muara Labuh, 2018-2021	
	<i>Number of Electricity Production at PLN ULP Muara Labuh, 2018-2021</i>	349
7.1	Jumlah Kunjungan Wisatawan di Kabupaten Solok Selatan, 2017-2021	
	<i>Number of Tourist Visits in Solok Selatan Regency, 2017- 2021</i>	376
7.2	Jumlah Obyek Wisata Menurut Jenis di Kabupaten Solok Selatan, 2021	
	<i>Number of Tourism Sites by Type in Solok Selatan Regency, 2021</i>	377
8.1	Persentase Panjang Jalan Kabupaten Menurut Klasifikasi di Kabupaten Solok Selatan (%), 2021	
	<i>Percentage of Length of Regency Road by Classification in Solok Selatan Regency (%), 2021</i>	390
8.2	Jumlah Surat Kilat, Surat Kilat Khusus yang Dikirim dan Diterima Pada Kantor Pos Solok Selatan ,2018-2021	
	<i>Number of Express Mail, Special Express Mail That Send and Received at Solok Selatan Post Office, 2018-2021</i>	391
9.1	Jumlah Koperasi Menurut Jenis Koperasi di Kabupaten Solok Selatan (Unit), 2021*	
	<i>Number of Cooperatives by Type in Solok Selatan Regency (Unit), 2021*</i>	376
9.2	Jumlah Koperasi Menurut Kecamatan di Kabupaten Solok Selatan (Unit), 2021*	
	<i>Number of Cooperatives by Subdistrict in Solok Selatan Regency (Unit), 2021*</i>	377

10.1	Pengeluaran Rata-Rata Perkapita Sebulan Menurut Kelompok Komoditas Makanan di Kabupaten Solok Selatan, 2021 <i>Monthly Average Expenditure per Capita by Food Commodity Group in Solok Selatan Regency, 2021</i>	429
10.2	Pengeluaran Rata-Rata Perkapita Sebulan Menurut Kelompok Komoditas Bukan Makanan di Kabupaten Solok Selatan, 2021 <i>Monthly Average Expenditure per Capita by Non Food Commodity Group in Solok Selatan Regency, 2021</i>	430
11.1	Jumlah Sarana Perdagangan Menurut Jenisnya di Kabupaten Solok Selatan, 2020 - 2021 <i>Number of Trading Facilities by Type in Solok Selatan Regency, 2020 -2021</i>	437
11.2	Jumlah Perusahaan Menurut Bentuk Badan Hukum di Kabupaten Solok Selatan, 2021 <i>Number of Firms by Form of Legal Entity in Solok Selatan Regency, 2021</i>	438
12.1	PDRB Atas Dasar Harga Berlaku menurut Lapangan Usaha (%) Kabupaten Solok Selatan, 2021 <i>Gross Regional Domestic Product at Current Market Prices by Industry (%), 2021</i>	448
12.2	Laju Pertumbuhan Produk Domestik Regional Bruto Atas Dasar Harga Konstan 2010 Menurut Lapangan Usaha (persen), Kabupaten Solok Selatan 2017- 2021 <i>Growth Rate of Gross Regional Domestic Product at 2010 Constant Market Prices by Industry (percent), 2017- 2021</i>	449
13.1	Jumlah Penduduk Menurut Kabupaten/Kota di Provinsi Sumatera Barat (Ribu Jiwa), 2021 <i>Population by Regency/Municipality in Sumatera Barat Province (Thousand People), 2021</i>	462
13.2	Indeks Pembangunan Manusia (IPM) Menurut Kabupaten Kota di Provinsi Sumatera Barat, 2021 <i>Human Development Index (HDI) by Regency/Municipality in Sumatera Barat Province, 2021</i>	463

PENJELASAN UMUM/EXPLANATORY NOTES

Tanda-tanda, satuan-satuan, dan lain-lainnya yang digunakan dalam publikasi ini adalah sebagai berikut:

Symbols, measurement units, and acronyms which are used in this publication, are as follows:

1. TANDA-TANDA/SYMBOLS

Data tidak tersedia/ <i>Data not available</i>	: ...
Tidak ada atau nol / <i>Null or zero</i>	: -
Data dapat diabaikan/ <i>Data negligible</i>	: 0
Tanda decimal/ <i>Decimal point</i>	: ,
Data tidak dapat ditampilkan/ <i>Not applicable</i>	: NA
Angka estimasi/ <i>Estimated figures</i>	: e
Angka diperbaiki/ <i>Revised figures</i>	: r
Angka sementara/ <i>Preliminary figures</i>	: x
Angka sangat sementara/ <i>Very preliminary figures</i>	: xx
Angka sangat sangat sementara/ <i>Very very preliminary figures</i>	: xxx

2. SATUAN/UNITS

barel/ <i>barrel</i>	: 158,99 liter/ <i>litres</i> = 1/6,2898 m ³
hektar (ha)/ <i>hectare (ha)</i>	: 10 000 m ²
kilometer (km)/ <i>kilometres (km)</i>	: 1 000 meter/ <i>meters (m)</i>
knot/ <i>knot</i>	: 1,8523 km/jam (<i>km/hour</i>)
kuintal/ <i>quintal</i>	: 100 kg
KWh	: 1 000 Watt hour
MWh	: 1 000 KWh
liter (untuk beras)/ <i>litre (for rice)</i>	: 0,80 kg
MMSCF	: 1/35,3 m ³
metrik ton (m.ton)/ <i>metric ton (m. ton)</i>	: 0,98421 long ton = 1 000 kg
ons/ <i>ounce</i>	: 28,31 gram/ <i>grams</i>
ton	: 1 000 kg

Satuan lain: buah, dus, butir, helai/lembar, kaleng, batang, pulsa, ton kilometer (ton-km), jam, menit, persen (%).

Other units: unit, pack, pieces, sheet, tin, pulse, ton-kilometres(ton-km), hour, minute, percent (%).

Perbedaan angka di belakang koma disebabkan oleh pembulatan angka.

The difference in decimal numbers is caused by rounding.

DAFTAR SINGKATAN/LIST OF ABBREVIATIONS

BCG	: Bacillus Calmette Guerin
DPT	: Difteri, Pertusis, Tetanus
TT	: Tetanus Toxoid
Pustu	: Puskesmas pembantu/ <i>Auxiliary Public Health Center</i>
SIUP	: Surat Ijin Usaha Perdagangan/ <i>Trading Permission Letter</i>
NIB	: Nomor Induk Berusaha / <i>Business Registration Number</i>
PLN	: Perusahaan Listrik Negara / <i>State Electricity Company</i>
PDAM	: Perusahaan Daerah Air Minum / <i>Local water company</i>
KAI	: Kereta Api Indonesia / <i>Indonesian Railways</i>
Telkom	: Telekomunikasi
UPTD	: Unit Pelaksana Teknis Daerah / <i>Regional Technical Implementation Unit</i>
TK	: Taman Kanak-kanak/ <i>Kindergarten School</i>
SD	: Sekolah Dasar/ <i>Elementary School</i>
SLTP	: Sekolah Lanjutan Tingkat Pertama/ <i>Junior High School</i>
SLTA	: Sekolah Lanjutan Tingkat Atas/ <i>Senior High School</i>
Polres	: Kepolisian Resort / <i>Resort Police</i>
HAM	: Hak Asasi Manusia / <i>Human rights</i>
Gerindra	: Gerakan Indonesia Raya
Golkar	: Golongan Karya
Nasdem	: Nasional Demokrat
OMSK	: Otitis Media Supuratif Kronis
Puskesmas	: Pusat Kesehatan Masyarakat / <i>Community Health centers</i>
BOR	: <i>Bed Occupancy Ratio</i>
HB	: Hepatitis
K1	: Kunjungan baru ibu hamil / <i>New visit of pregnant women</i>
K4	: Kunjungan 4 kali selama masa kehamilan / <i>4 visits during pregnancy</i>
ISPA	: Infeksi Saluran Pernapasan Akut / <i>Acute Respiratory Infections</i>
IUD	: <i>Intrauterine Device</i>
MOW	: Metode Operasi Wanita / <i>Female Operation Method</i>
MOP	: Metode Operasi Pria / <i>Male Operation Method</i>

Statistik Kunci, 2018–2021 Key Statistics, 2018–2021

Rincian Description	Satuan Unit	2018	2019	2020	2021
(1)	(2)	(3)	(4)	(5)	(6)
SOSIAL/SOCIAL					
Penduduk/Population	j jiwa/people	168 410 ¹	171 080 ¹	182 020 ²	184 850 ³
Laju Pertumbuhan Penduduk ¹ / Population Growth	%	1,91	1,87	2,27	2,08
Angka Harapan Hidup / Expected Years of School	tahun/years	67,21	67,58	67,81	68,01
Angka Harapan Lama Sekolah / Life Expentancy Rate	tahun/years	12,69	12,7	12,71	12,72
Rata-Rata Lama Sekolah / Mean Year of Schooling Rate	tahun/years	8,15	8,16	8,28	8,32
Angka Melek Huruf 15–64 thun/ Numeric Literacy Rate	%	99,38	99,28	99,69	99,5
Tingkat Partisipasi Angkatan Kerja -TPAK ⁴ Labour Force Participation Rate-LFPR ⁴	%	74,89	72,56	72,67	72,11
Tingkat Pengangguran Terbuka-TPT ⁴ /Unemployment Rate-UR ⁴	%	5,85	4,91	5,62	4,84
Penduduk Miskin ⁵ /Poor People ⁵	ribu jiwa/ thousand people	11,85	12,49	12,39	13,41
Persentase Penduduk Miskin ⁵ /Percentage of Poor People ⁵	%	7,07	7,33	7,15	7,52
Gini Ratio	–	0,309	0,295	0,307	0,277
Indeks Pembangunan Manusia-IPM ⁶ /Human Development Index ⁶	–	68,45	68,94	69,04	69,23
Indeks Pembangunan Gender-IPG/Gender Development Index	–	94,92	95,03	95,08	95,14
EKONOMI/ECONOMIC					
Produk Domestik Regional Bruto (PDRB) Harga Berlaku ⁷ Gross Regional Domestic Bruto (GRDP) at Current Price ⁷	miliar rupiah/ billion rupiahs	5 214,85	5 574,52	5 530,55	5 777,98
Produk Domestik Regional Bruto (PDRB) Harga Konstant ⁷ Gross Regional Domestic Bruto (GRDP) at Constant Price ⁷	miliar rupiah/ billion rupiahs	3 793,19	3 977,41	3 928,03	4 059,51
Laju Pertumbuhan Ekonomi ⁷ /Economic Growth ⁷	%	5,00	4,86	-1,24	3,35
PDRB Per Kapita Harga Berlaku Per Capita of GRDP at Current Price	juta rupiah/ million rupiahs	30,97	32,25	30,54	31,26

Catatan/Notes:

¹ Hasil proyeksi penduduk Indonesia 2010–2035 (pertengahan tahun/Juni)/The result of Indonesia population projection 2010–2035 (mid year/June)

² Sensus Penduduk (SP2020)/Population Census 2020

³ Hasil Proyeksi Penduduk Interim 2020-2023 (Pertengahan tahun/Juni)/The result of Interim Population Projection 2020-2023 (mid year/June)

⁴ Kondisi Agustus/Condition at August

⁵ Kondisi Maret/Condition at March

⁶ Sejak tahun 2010, IPM dihitung dengan metode baru. Komponen IPM metode baru adalah angka harapan hidup saat lahir, harapan lama sekolah, rata-rata lama sekolah, dan pengeluaran per kapita/Since 2010, HDI was calculated using new method. New HDI component are life expectancy at birth, expected years of schooling, means years of schooling, and expenditure per capita

⁷ Mulai tahun 2010 mengadopsi System of National Account 2008 (SNA 2008)/Since 2010 is in line with System of National Account 2008 (SNA 2008)

BAB
CHAPTER

01

GEOGRAFI

GEOGRAPHY

3346,2 Km²

Luas Wilayah Kabupaten Solok Selatan
Total Area of Solok Selatan Regency

Letak Astronomis
Astronomically

Lintang Selatan / *South Latitude*
01° 17' 13" - 01° 46' 45"

Bujur Timur / *East Longitude*
100° 53' 24" - 101° 26' 27"

Batas Wilayah
Borderline

Utara / *North* : Kabupaten Solok
Selatan / *South* : Provinsi Jambi
Timur / *East* : Kabupaten Dhamasraya
Barat / *West* : Kabupaten Pesisir Selatan

Sumber: Badan Perencanaan Daerah Kabupaten Solok Selatan
Source : Regional Development Planning Board of Solok Selatan Regency

PENJELASAN TEKNIS

TECHNICAL NOTES

1. Secara astronomis Kabupaten Solok Selatan terletak antara $01^{\circ}17'13''$ dan $01^{\circ}46'45''$ Lintang Selatan serta antara $100^{\circ}53'24''$ dan $101^{\circ}26'27''$ Bujur Timur.
 2. Kabupaten Solok Selatan memiliki luas wilayah sekitar 3346,20 km².
 3. Kabupaten Solok Selatan terdiri dari 7 Kecamatan dan 47 nagari dan 275 Jorong
 4. Berdasarkan topologi wilayah, Kabupaten Solok Selatan di lewati sejumlah aliran sungai yaitu sebanyak 19 aliran sungai.
 5. Badan Pusat Statistik (BPS) telah melakukan pendataan Potensi Desa (PODES) sejak tahun 1980. Dalam kurun 10 tahun, pengumpulan data Podes dilakukan 3 kali, yaitu menjelang Sensus Penduduk, Sensus Pertanian dan Sensus Ekonomi. Sejak tahun 2008 kegiatan pendataan Podes dilaksanakan secara independen terlepas dari kegiatan sensus, kecuali adanya pertanyaan terkait persiapan sensus dalam kuesioner modul.
 6. Data PODES merupakan satu-satunya sumber data kewilayahan yang muatannya beragam dan memberi gambaran tentang situasi pembangunan suatu wilayah (regional).
 7. Desa lereng/punggung bukit adalah desa/kelurahan yang wilayahnya sebagian besar
1. *Astronomically, Solok Selatan is located between $01^{\circ}17'13''$ and $01^{\circ}46'45''$ South Latitude, and between $100^{\circ}53'24''$ and $101^{\circ}26'27''$ East Longitude.*
 2. *Solok Selatan Regency had an area of 3346,20 km².*
 3. *Solok Selatan regency has 7 subdistricts, 47 traditional entities and 275 sub traditional entities.*
 4. *In terms of topology area, Solok Selatan has flowed 19 river crossed city.*
 5. *BPS-Statistics Indonesia has already recorded village potential (PODES) data since 1980. Within one decade, the activity of PODES data collection is carried out prior to three census activities: Population Census, Agricultural Census and Economic Census.. Since 2008 Podes has been carried out independently from the implementation of census activities, except for some variables due to preparation of census in Module Questionnaire.*
 6. *PODES data is the only one source of regional data consisting of various information and providing a picture of development progress in region.*
 7. *Hilly village is a village with the largest part of the village being the hilly are or the mountain.*

- berada di lereng /punggung bukit atau gunung.
8. Desa lembah/daerah aliran sungai (DAS) adalah desa/kelurahan yang wilayahnya sebagian besar merupakan daerah cekungan/legokan di sekitar aliran sungai atau berada di antara dua buah gunung atau bukit.
 9. Desa Dataran adalah desa/kelurahan yang sebagian besar wilayahnya rata/datar.
8. *Valley village/river basin area is a village with the largest part of the village being the valley or river basin or the area between two mountain or hills.*
 9. *Flat village is a village with the largest part of the village being flat contour.*

<https://solokselatankab.bps.go.id>



ULASAN

Kabupaten Solok Selatan merupakan wilayah pemekaran dari Kabupaten Solok pada Tahun 2004. Secara geografis Kabupaten Solok Selatan terletak dibagian timur Provinsi Sumatera Barat. Secara administratif, Kabupaten Solok Selatan berbatasan langsung dengan Provinsi Jambi di sebelah selatan dan dikelilingi oleh tiga kabupaten lain di Sumatra Barat dari barat ke timur yaitu Kabupaten Pesisir Selatan, Solok, dan Dharmasraya.

Posisi astronomis Kabupaten Solok Selatan terletak antara $01^{\circ} 17' 13'' - 01^{\circ} 46' 45''$ Lintang Selatan dan $100^{\circ} 53' 24'' - 101^{\circ} 26' 27''$ Bujur Timur, dengan luas wilayah sekitar 3.346,2 Km². Luas daratan daerah ini yaitu 7,9 persen dari luas daratan wilayah Provinsi Sumatera Barat.

Kabupaten Solok Selatan terdiri dari 7 (tujuh) Kecamatan, yaitu Kecamatan Sangir, Kecamatan Sangir Jujuan, Kecamatan Sangir Balai Janggo, Kecamatan Sangir Batang Hari, Kecamatan Sungai Pagu, Kecamatan Pauh Duo, dan Kecamatan Koto Parik Gadang Diateh. Kecamatan Sangir Batang Hari tercatat memiliki wilayah yang paling luas, yakni 798,71 Km². Kecamatan dengan luas terkecil 263,96 Km² yaitu Kecamatan Pauh Duo.

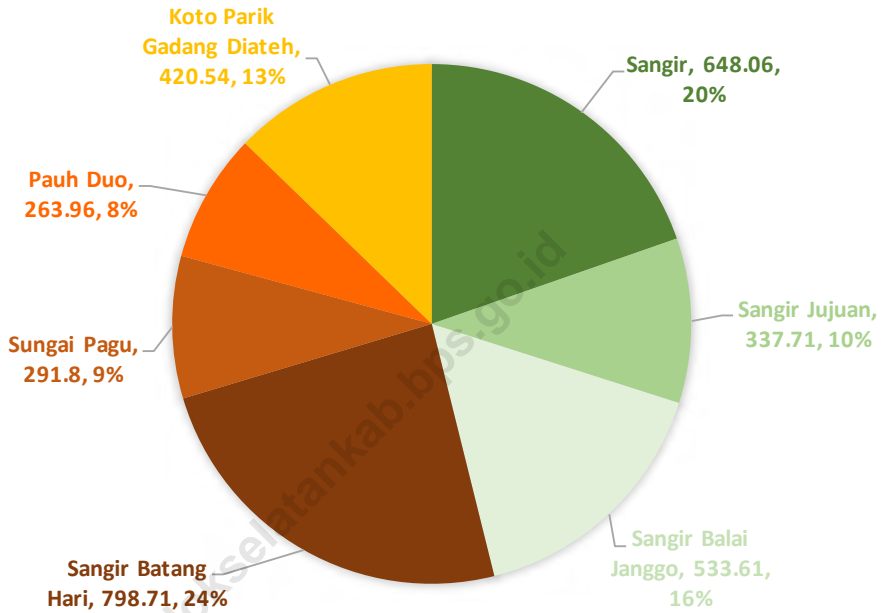
DESCRIPTION

Solok Selatan Regency formed in 2004 as new area from Solok Regency. Geographically, Solok Selatan placed in the east of West Sumatera Province. Administratively, Solok Selatan Regency is directly adjacent to Jambi Province in the south and is surrounded by three other districts in West Sumatra from west to east, namely Pesisir Selatan, Solok, and Dharmasraya Regencies.

Astronomically, Solok Selatan Regency placed between $01^{\circ} 17' 13'' - 01^{\circ} 46' 45''$ South Latitude and $100^{\circ} 53' 24'' - 101^{\circ} 26' 27''$ East Longitude with wide area 3.346,2 Km². Total area of this municipality is 7.9 percent of the total area of West Sumatera Province.

Solok Selatan Regency consist of 7 (seven) subdistrict, namely the Sangir Subdistrict, Sangir Jujuan Subdistrict, Sangir Balai Janggo Subdistrict and Sangir Batang Hari Subdistrict, Sungai Pagu Subdistrict, Pauh Duo Subdistrict and Koto Parik Gadang Diateh Subdistrict. Subdistrict of Sangir Batang Hari noted to have the most wide area, which is 798.71 Km². Subdistrict with smallest area with 263.96 Km² is Pauh Duo Subdistrict.

Gambar 1.1 Luas Daerah menurut Kecamatan (Km²), 2021
Figures 1.1 Area of Subdistrict (sq.km), 2021



Sumber/Source: Pemerintah Kabupaten Solok Selatan/Solok Selatan Regency Government

1.1 KEADAAN GEOGRAFI GEOGRAPHY CONDITION

Tabel 1.1.1 **Luas Daerah Menurut Kecamatan di Kabupaten Solok Selatan, 2021**
Table 1.1.1 **Total Area by Subdistrict in Solok Selatan Regency, 2021**

Kecamatan <i>Subdistrict</i>	Ibukota Kecamatan <i>Capital of Subdistrict</i>	Luas Daerah <i>Total Area</i> (km ² /sq.km)	Persentase terhadap Luas Kabupaten <i>Percentage to</i> <i>District's Area</i>
(1)	(2)	(3)	(4)
1. Sangir	Lubuk Gadang	648,06	19,67
2. Sangir Jujian	Lubuk Malako	337,71	10,25
3. Sangir Balai Janggo	Sungai Kunyit	533,61	16,20
4. Sangir Batang Hari	Abai	798,71	24,25
5. Sungai Pagu	Muara Labuh	291,80	8,86
6. Pauh Duo	Pakan Salasa	263,96	8,01
7. Koto Parik Gadang Diateh	Pakan Rabaa	420,54	12,76
Solok Selatan		3 346,20	100,00

Sumber/Source: Pemerintah Kabupaten Solok Selatan/Solok Selatan Regency Government

Tabel
Table 1.1.2**Tinggi Wilayah dan Jarak ke Ibukota Kabupaten Menurut Kecamatan di Kabupaten Solok Selatan Tahun, 2021**
Altitude and Distance to the Capital of Regency by Subdistrict in Solok Selatan Regency, 2021

Kecamatan Subdistrict	Tinggi Wilayah (mdpl) Altitude (m a.s.l)	Jarak ke Ibukota (KM) Distance to the Capital (Km)
(1)	(2)	(3)
1. Sangir	479.00	0
2. Sangir Jujuan	287.00	20
3. Sangir Balai Janggo	236.00	34
4. Sangir Batang Hari	217.00	38
5. Sungai Pagu	443.00	32
6. Pauh Duo	469.00	28
7. Koto Parik Gadang Diateh	458.00	41

Sumber/Source: Pemerintah Kabupaten Solok Selatan/Solok Selatan Regency Government

Tabel 1.1.3 **Letak Geografi Kabupaten Solok Selatan, 2021**
Table **Geographical Location of Solok Selatan Regency, 2021**

Uraian item	Keterangan Explanation
(1)	(2)
Letak daerah / <i>Location</i>	Latitudie 01° 17' 13" - 01° 46' 45" Lintang Selatan/ <i>South Latitude</i> 100° 53' 24" - 101° 26' 27" Bujur Timur/ <i>East Longitude</i>
Tinggi dari permukaan laut / <i>elevation above sea level</i>	369.86 m.d.p.l
Batas-batas daerah / <i>boundaries</i>	
Utara/ <i>north</i>	Utara / <i>North</i> : Kabupaten Solok/ <i>Solok Regency</i>
Selatan/ <i>south</i>	Selatan / <i>South</i> : Provinsi Jambi/ <i>Jambi Province</i>
Timur/ <i>east</i>	Timur / <i>East</i> : Kabupaten Dharmasraya/ <i>Dharmasraya Regency</i>
Barat/ <i>west</i>	Barat / <i>West</i> : Kabupaten Pesisir Selatan/ <i>Pesisir Selatan Regency</i>
Kecepatan angin / <i>wind speed</i>	-
Luas daerah / <i>wide area</i>	3 346.20

Sumber/Source : Badan Perencanaan, Penelitian, dan Pengembangan Daerah Kabupaten Solok Selatan / *Regional Development Planning Board of Solok Selatan Regency*

Tabel
Table 1.1.4

Letak Geografis Kabupaten Solok Selatan Menurut Kecamatan, 2021
Geographical Location of Solok Selatan Regency by Subdistrict, 2021

Kecamatan Subdistrict	Lintang Selatan South Latitude	Bujur Timur East Longitude
(1)	(2)	(3)
1. Sangir	1°25'3,153"LS - 1°43'30,300" LS	101°8'18,426"BT - 101°24'47,461" BT
2. Sangir Jujuan	1°19'8,833"LS - 1°32'13,384" LS	101°9'8,786"BT - 101°28'5,623" BT
3. Sangir Balai Janggo	1°19'26,997"LS - 1°40'44,528" LS	101°22'45,068"BT - 101°40'16,243" BT
4. Sangir Batang Hari	1°0'19,985"LS - 1°23'52,744" LS	101°9'59,756"BT - 101°31'25,267" BT
5. Sungai Pagu	1°21'44,751"LS - 1°35'26,337" LS	100°58'32,499"BT - 101°12'39,580" BT
6. Pauh Duo	1°25'31,804"LS - 1°41'7,542" LS	101°0'46,581"BT - 101°12'18,100" BT
7. Koto Parik Gadang Diateh	1°15'31,557"LS - 1°28'57,810" LS	100°53'33,979"BT - 101°10'53,157" BT

Sumber/Source: Pemerintah Kabupaten Solok Selatan/Solok Selatan Regency Government

Tabel
Table 1.1.5

Daftar Nama Sungai Menurut Kecamatan di Kabupaten Solok Selatan, 2021
List of Rivers by Subdistrict in Solok Selatan Regency, 2021

Kecamatan Subdistrict	Nama Sungai River	Lokasi Location
(1)	(2)	(6)
1. Sangir	Batang Timbulun	Lubuk Gadang
	Batang Belangir	Lubuk Gadang
	Batang Sangir	Lubuk Gadang Utara
	Batang Kapur	Lubuk Gadang Selatan
	Batang Liki	Lubuk Gadang Selatan
2. Sangir Jujuan	Batang Sangir	Padang Air Dingin
	Batang Ikur	Lubuk Malako/Bidar alam
3. Sangir Balai Janggo	Batang Pangian	Sungai Kunyit
	Batang Gane	Talao / Sungai Kunyit
4. Sangir Batang Hari	Batang Sangir	Lubuk Ulang Aling
	Batang Hari	Lubuk Ulang Aling
5. Sungai Pagu	Batang Suliti	Pasir Talang
	Batang Bangko	Koto Baru
	Batang Lolo	Sako Pasir Talang
6. Pauh Duo	Batang Bangko	Luak Kapau
	Batang Pulakek	Alam Pauah Duo
7. Koto Parik Gadang Diateh	Batang Suliti	Pakan Rabaa Utara
	Batang Suliti	Pakan Rabaa Tengah
	Batang Suliti	Pakan Rabaa

Sumber/Source: Pemerintah Kabupaten Solok Selatan/Solok Selatan Regency Government

Tabel
Table 1.1.6

Jarak Pusat Pemerintahan Kabupaten Solok Selatan dengan Pusat Pemerintahan Kabupaten/Kota di Sumatera Barat, 2021
Distances of Solok Selatan Regency Government Center to Regency/Municipality Government Center in Sumatera Barat, 2021

Kabupaten/Kota Regency /Municipality	Pusat Pemerintahan Capitals of Regency/ Municipality	Jarak dari Padang Aro Distances from Padang Aro
(1)	(2)	(3)
Kabupaten / Regency		
1. Kepulauan Mentawai	Tuapejat	*153 Km +80 Mil
2. Pesisir Selatan	Painan	230 Km
3. Solok	Arosuka	128 Km
4. Sijunjung	Muaro	207 Km
5. Tanah Datar	Batusangkar	198 Km
6. Padang Pariaman	Parit Malintang	199 Km
7. Agam	Lubuk Basung	249 Km
8. Lima Puluh Kota	Harau	251 Km
9. Pasaman	Lubuk Sikaping	306 Km
10. Solok Selatan	Padang Aro	-
11. Dharmas Raya	Pulau Punjung	280 Km
12. Pasaman Barat	Simpang Ampek	326 Km
Kota / Municipality		
7.1 Padang	Padang	153 Km
7.2 Solok	Solok	148 Km
7.3 Sawahlunto	Sawahlunto	181 Km
7.4 Padang Panjang	Padang Panjang	204 Km
7.5 Bukittinggi	Bukittinggi	224 Km
7.6 Payakumbuh	Payakumbuh	231 Km
7.7 Pariaman	Pariaman	207 Km

Sumber/Source: Dinas Perhubungan Kabupaten Solok Selatan / Department Transportation of Solok Selatan Regency

BAB CHAPTER 02

PEMERINTAHAN GOVERNMENT

3.456 ORANG
PEOPLE

APARATUR SIPIL NEGARA PADA TAHUN 2021, 1.075 ORANG PEREMPUAN DAN 2.381 ORANG LAKI-LAKI.

CIVIL SERVANT IN 2021, 1,075 WOMEN AND 2,381 MEN.



2.522 ORANG
PEOPLE

APARATUR SIPIL NEGARA BERPENDIDIKAN SARJANA/PASCA SARJANA PADA TAHUN 2021

CIVIL SERVANT WITH BACHELOR EDUCATION IN 2021

PENJELASAN TEKNIS

1. Dalam menjalankan tugasnya sebagai kepala daerah yang memimpin suatu daerah otonom dalam hal ini Bupati, maka diperlukan adanya perangkat daerah. Perangkat daerah adalah lembaga atau badan pemerintahan daerah yang membantu kepala daerah dalam menyelenggarakan pemerintahan. Perangkat daerah antara lain terdiri atas sekretariat daerah, sekretariat DPRD, dinas daerah (SKPD), lembaga teknis daerah, kecamatan, dan kelurahan.
2. Bupati dalam menjalankan tugasnya dibantu oleh seorang wakil dimana dalam hal ini disebut wakil Bupati. Bupati dan Wakil Bupati dipilih dalam pemilihan umum daerah yang berlangsung tiap lima tahun sekali.
3. DPRD, adalah mitra kerja dari bupati. Dalam menjalankan tugasnya, DPRD disebut sebagai lembaga legislatif. DPRD kabupaten/kota mempunyai tugas mengawasi jalannya pemerintahan di kabupaten/kota.
4. Sekretariat daerah dipimpin oleh sekretaris daerah. Tugas sekretaris daerah adalah membantu kepala daerah dalam menyusun kebijakan dan mengkoordinasikan dinas daerah dan lembaga teknis daerah .

TECHNICAL NOTES

1. *In performing obligation and duties as head of the region who led an autonomous region in this case the Regent, it is necessary to device area. The device is a local agency or local government entity that helps in organizing regional heads of government. The device consists of areas such as regional secretariat, the secretariat of parliament, local agencies (on education), regional technical institutions, districts, and villages.*
2. *Regent in proceeding the obligation have an assistant in this case to be called as vice regent. regent and vice regent were elected in a regional-general election occurred every five years.*
3. *Parliament, is a partner of the regent / mayor. In performing its duties, the council called the legislature. Regency / city has the task of overseeing the administration of the district / city.*
4. *Regional secretariat led by district secretary. Task is to assist the regional secretary in the regional head offices develop policies and coordinate local and regional technical institutions.*

5. Instansi Vertikal adalah perangkat dari departemen-departemen atau lembaga-lembaga Pemerintah bukan departemen yang mempunyai lingkungan kerja di Wilayah yang bersangkutan.
 6. Kecamatan merupakan bagian dari wilayah kabupaten. Kecamatan dipimpin oleh seorang camat. Wilayah kecamatan terdiri atas beberapa nagari/kelurahan.
 7. Wilayah nagari terdapat di daerah kabupaten. Nagari adalah wilayah kerja wali nagari. Nagari merupakan perangkat kabupaten/kota di bawah kecamatan.
5. *Vertical is the agency of the Department-Ministry or Government institutions not having a working environment department in the region concerned.*
 6. *Districts are part of the district. Districts headed by district. Districts composed of several villages / wards.*
 7. *Villages areas are in regency areas. Urban village headman is the working area. Urban Village is the district / sub-district of the subregency below.*

ULASAN

Kabupaten Solok Selatan pada Tahun 2021 terdiri dari 7 Kecamatan, 40 Nagari dan 275 Jorong.

Anggota Legislatif Kabupaten Solok Selatan tahun 2021 tercatat 25 orang yang seluruhnya adalah laki-laki yang tergabung kedalam 13 fraksi. Dirinci menurut tingkat pendidikan anggota DPRD Kabupaten Solok Selatan terdiri dari 40 persen SLTA, 4 persen Sarjana Muda/Diploma dan 56 persen sarjana/pascasarjana.

Pada tahun 2021 tercatat sebanyak 3.456 orang pegawai negeri sipil yang bekerja dilingkungan Pemerintah Daerah Kabupaten Solok Selatan. Aparatur sipil negara dirinci menurut jenis pendidikan yang ditamatkan, yaitu terdapat 2.522 orang berpendidikan Sarjana/Pasca Sarjana (S1/S2), 480 orang dengan tingkat pendidikan Diploma III, 88 orang dengan tingkat pendidikan Diploma I/II, 358 orang dengan pendidikan SMA/ sederajat, 4 orang berpendidikan SMP/ sederajat, dan 4 orang berpendidikan SD kebawah.

DESCRIPTION

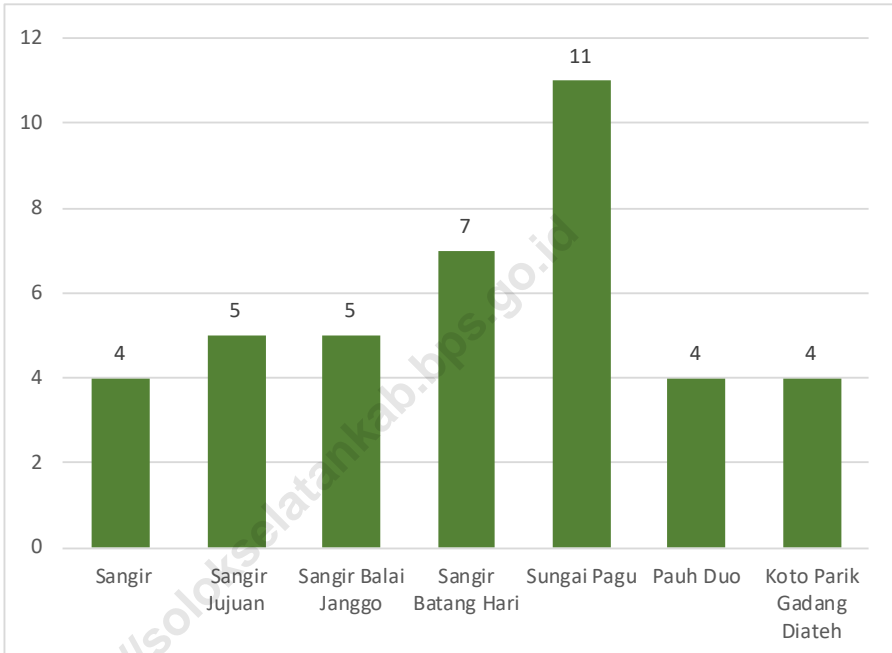
Solok Selatan Regency in 2021 consist of 7 Subdistricts, 40 Villages, and 275 Subvillages.

Members of Legislative Solok Selatan Regency of 2021 recorded 25 people all of them are men who joined in 13 fraction. Specified according to education level, members of DPRD Kota Pariaman consist of 40 percent senior high school, 4 percent Diploma, 56 percent Graduate/ post Graduate.

In 2021 there were 3,456 persons who worked for civil servants in regional government of Solok Selatan Regency. Civil servants when elaborated by type of education attained, 2,522 have educated of Graduate/Post Graduate, 480 have educated of Diploma III, 88 have educated of Diploma I/II, 358 persons have educated with senior High School education, 4 of junior High School graduates, then 4 have Elementary School graduates/under.

Gambar 2.1
Figures

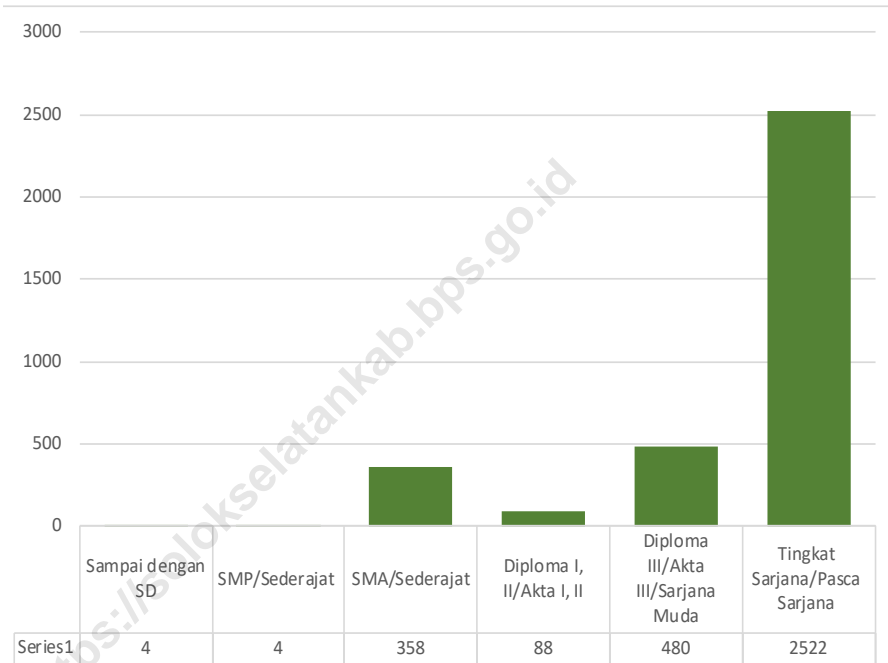
Jumlah Nagari menurut Kecamatan di Kabupaten Solok Selatan, 2021
Total Villages According to Subdistrict in Solok Selatan, 2021



Sumber/Source : Berdasarkan Peraturan Menteri Dalam Negeri No. 66 Tahun 2011 tanggal 28 Desember 2011 / Based on Minister Of Home Affairs Regulation No 66/2011, December 28,2011

Gambar 2.2
Figures

Jumlah Aparatur Sipil Negara (ASN) di Lingkungan Pemerintah Daerah Kabupaten Solok Selatan Menurut Pendidikan, 2021
Number of Civil Servants in the Local Government of Solok Selatan Regency by Education, 2021



Sumber/Source : Badan Kepegawaian dan Pengembangan Sumber Daya Manusia / Regional Agency for Employee Affairs and Development of Human Resources

2.1 WILAYAH ADMINISTRATIF ADMINISTRATIVE AREA

Tabel 2.1.1 **Jumlah Nagari Menurut Kecamatan di Kabupaten Solok Selatan, 2017 – 2021**
Table 2.1.1 **Number of Village by District in Solok Selatan Regency, 2017 – 2021**

Kecamatan Subdistrict	2017	2018	2019	2020	2021
(1)	(2)	(3)	(4)	(5)	(6)
01. Sangir	4	4	4	4	4
02. Sangir Jujuan	5	5	5	5	5
03. Sangir Balai Janggo	4	5	5	5	5
04. Sangir Batang Hari	7	7	7	7	7
05. Sungai Pagu	11	11	11	11	11
06. Pauh Duo	4	4	4	4	4
07. Koto Parik Gadang Diateh	4	4	4	4	4
Solok Selatan	39	40	40	40	40

Note : Peraturan Bupati / Regent Law

Sumber/Source : Dinas Sosial Kabupaten Solok Selatan / Social Departemen of Solok Selatan Regency

Tabel
Table 2.1.2

Jumlah Jorong Menurut Kecamatan di Kabupaten Solok Selatan, 2017 - 2021
Number of Sub Village by Subdistrict in Solok Selatan Regency, 2017 - 2021

Kecamatan Subdistrict	2017	2018	2019	2020	2021
(1)	(2)	(3)	(4)	(5)	(6)
01. Sangir	55	55	58	58	58
02. Sangir Jujuan	27	27	27	27	27
03. Sangir Balai Janggo	21	21	21	21	21
04. Sangir Batang Hari	37	37	37	37	37
05. Sungai Pagu	62	62	62	62	62
06. Pauh Duo	26	26	26	26	26
07. Koto Parik Gadang Diateh	44	44	44	44	44
Solok Selatan	272	272	275	275	275

Sumber/Source : Dinas Sosial Kabupaten Solok Selatan / Social Departemen of Solok Selatan Regency

Tabel
Table 2.1.3

**Daftar Nama Nagari dan Jorong Menurut Kecamatan di
Kabupaten Solok Selatan, 2021**
**Name List of Villages and Sub Village Names by Subdistrict
in Solok Selatan Regency, 2021**

Kecamatan Subdistrict	Nagari Villages	Jorong Sub Village
(1)	(2)	(3)
01. Sangir	01. Lubuk Gadang	01. Timbulun
		02. Padang Aro
		03. Durian Tarung
		04. Sungai Padi
		05. Bukik Malintang
		06. Rimbo Tengah
		07. Taratak
		08. Lubuk Gadang
		09. Sariak Taba
		10. Gunung Pasir
		11. Bukik Patanahan
		12. Bukit Malintang Barat
		13. Bukit Malintang Utara
		14. Sungai Padi Utara
		15. Sungai Padi Selatan
		16. Timbulun Atas
		17. Koto Tinggi
		18. Padang Alai
		19. Jujutan
02. Lubuk Gadang Timur	02. Lubuk Gadang Timur	01. Sungai Landeh
		02. Sungai Aro
		03. Maluih
		04. Gaduang

Bersambung/ To be continued

Lanjutan Tabel/*Continued Table 2.1.3*

Kecamatan <i>Subdistrict</i>	Nagari <i>Villages</i>	Jorong <i>Sub Village</i>
(1)	(2)	(3)
		05. Durian Tanjak
		06. Taratak Tinggi
		07. Tanjung Harapan
		08. Kampung Tengah
		09. Sungai Lingkitang
	03. Lubuk Gadang Tenggara	01. Tandai
		02. Letter W
		03. Taluak Aia Putih
		04. Sungai Sanda
		05. Tandai Bukik Bulek
		06. Tandai Ateh
		07. Lubuak Rasak
		08. Tandai Simpang Tigo
	04. Lubuk Gadang Selatan	01. Sungai Lambai
		02. Pincuran Tujuh
		03. Sungai Lambai Timur
		04. Sungai Lambai Barat
		05. Sungai Kapur
		06. Sungai Lambai Tengah
		07. Pincuran Tujuh Barat
		08. Pincuran Tujuh Selatan

Bersambung/ *To be continued*

Lanjutan Tabel/*Continued Table 2.1.3*

Kecamatan <i>Subdistrict</i>	Nagari <i>Villages</i>	Jorong <i>Sub Village</i>
(1)	(2)	(3)
	05. Lubuk Gadang Barat	01. Pasir Putih 02. Sapan 03. Karang Putih 04. Aia Manyuruak
	06. Lubuk Gadang Barat Daya	01. Liki 02. Liki Atas 03. Sungai Bangku
	07. Lubuk Gadang Utara	01. Bariang 02. Tanggo Aka 03. Sampu 04. Bariang Kampung Dalam 05. Manggis 06. Koto Ramba 07. Bariang Palabihan
02. Sangir Jujuan	01. Lubuk Malako	01. Koto Gadang 02. Koto Tuo 03. Padang Darek 04. Bancah Kapeh 05. Lubuk Batuang 06. Taratak Baru 07. Pangian Indah 08. Koto Tuo Mato Aia

Bersambung/ *To be continued*

Lanjutan Tabel/*Continued Table 2.1.3*

Kecamatan <i>Subdistrict</i>	Nagari <i>Villages</i>	Jorong <i>Sub Village</i>
(1)	(2)	(3)
	02. Padang Air Dingin	01. Buluh Kasok 02. Sikayan Talang 03. Padang Air Dingin 04. Koto Japang
	03. Bidar Alam	01. Pasar Bidar Alam 02. Batikan 03. Kapalo Koto 04. Simpang Tigo 05. Harapan Baru 06. Sungai Galugu Kapalo Koto 07. Bulian
	04. Padang Limau Sundai	01. Sibalabeh Ateh 02. Koto Ranah 03. Tanjung Durian 04. Ranah Sungai Bamban
	05. Padang Gantiang	01. Sirumbuk 02. Pidang 03. Padang Batu Bala 04. Sungai Barameh

Bersambung/ *To be continued*

Lanjutan Tabel/*Continued Table 2.1.3*

Kecamatan Subdistrict	Nagari Villages	Jorong Sub Village
(1)	(2)	(3)
03. Sangir Balai Janggo	01. Sungai Kunyit	01. Koto Sungai Kunyit
		02. Taratak Sungai Sungkai
		03. Sungai Takuak
		04. Mercu
		05. Mukti Tama
		06. Pasar Sungai Sungkai
		07. Sungai Tengah
		08. Log Batu Sandi
	02. Talunan Maju	01. Kurnia Maju
		02. Talunan Maju Sepakat
		03. Talunan I
		04. Talunan II
	03. Talao Sungai Kunyit	01. Talao
		02. Sungai Keruh
		03. Sungai Jerinjing
		04. Sungai Talang
	04. Sungai Kunyit Barat	01. Sungai Gadiang
		02. Ngalau Indah
		03. Sungai Lasuang
		04. Sinar Paninjauan
		05. Ngalau Indah II

Bersambung/ *To be continued*

Lanjutan Tabel/*Continued Table 2.1.3*

Kecamatan <i>Subdistrict</i>	Nagari <i>Villages</i>	Jorong <i>Sub Village</i>
(1)	(2)	(3)
04. Sangir Batang Hari	01. Abai	01. Kapalo Koto
		02. Aur Duri
		03. Pasar
		04. Batu Nago
		05. Batu Kadunduang
		06. Limo Suku
		07. Simpang Ampek
		08. Pasar Baru
02. Ranah Pantai Cermin	02. Ranah Pantai Cermin	01. Koto Tuo
		02. Sungai Mintan
		03. Talakiak
		04. Simpang Tigo
		05. Rawan
03. Dusun Tengah	03. Dusun Tengah	01. Sinuek
		02. Koto Tengah
		03. Sungai Cupak
		04. Sungai Gadang
		05. Bukik Indah
		06. Koto Lingkek
04. Sitapus	04. Sitapus	01. Bangkar Dalam
		02. Padang Koto Tuo
		03. Padang Beringin
		04. Padang Osoli

Bersambung/ *To be continued*

Lanjutan Tabel/*Continued Table 2.1.3*

Kecamatan Subdistrict	Nagari Villages	Jorong Sub Village
(1)	(2)	(3)
	05. Lubuk Ulang Aling	01. Pulau Panjang
		02. Koto Ranah
		03. Kampung Baru
		04. Batu Gajah
	06. Lubuk Ulang Aling Selatan	01. Limau Sundai
		02. Muaro Sangir
		03. Batu Lauang
		04. Sungai Penuh
		05. Gasiang
		06. Ombak Kubu
		07. Talantam
	07. Lubuk Ulang Aling Tengah	01. Tanah Galo
		02. Pulau Karam
		03. Rantau Limau Kapeh
05. Sungai Pagu	01. Koto Baru	01. Kampung Nan Limo
		02. Bariag Rao-Rao
		03. Lubuk Jaya
		04. Muaro Palak Gadang
		05. Kiambang Jaya
		06. Kiambang Sungai Aur
		07. Bariang Kapalo Koto

Bersambung/ *To be continued*

Lanjutan Tabel/*Continued Table 2.1.3*

Kecamatan Subdistrict	Nagari Villages	Jorong Sub Village
(1)	(2)	(3)
	02. Pasar Muara Labuh	01. Pasar Muara Labuh Timur 02. Pasar Muara Labuh Barat 03. Pasar Muara Labuh Selatan 04. Pasar Muara Labuh Utara
	03. Pulakek Koto Baru	01. Kapalo Bukit 02. Pulakek Tengah 03. Koto Birah 04. Air Batu 05. Mantirai Indah 06. Jolok Sungai Siriah 07. Kapalo Koto 08. Macang Masam 09. Ujuang Tanjung 10. Ipuah Pasir Jambu
	04. Sako Pasia Talang	01. Mudiak Lolo Barat 02. Mudiak Lolo Timur 03. Mudiak Lolo Selatan 04. Mudiak Lolo Utara
	05. Pasia Talang	01. Pasia Talang 02. Tigo Lareh Bakapanjangan 03. Melayu Palak Laweh 04. Batang Pagu

Bersambung/ *To be continued*

Lanjutan Tabel/*Continued Table 2.1.3*

Kecamatan <i>Subdistrict</i>	Nagari <i>Villages</i>	Jorong <i>Sub Village</i>
(1)	(2)	(3)
		05. Panai
		06. TLB Selatan
		07. MPL Timur
06. Bomas		01. Bangko
		02. Mato Aia
		03. Sungai Durian
		04. Bolai Sungai Durian
		05. Tanah Sirah Sei Durian
		06. Simpang Tigo Sei Durian
		07. Bangko Tengah
		08. Bangko Ulu
		09. Bangko Ampera
07. Sako Selatan Pasia Talang		01. Sungai Talu
		02. Sawah Siluak
		03. Alai Sako
		04. Lolo Kaciak
08. Sako Utara Pasia Talang		01. Sipotu
		02. Banda Gadang
		03. Mudiak Lawe Barat
		04. Mudiak Lawe Timur

Bersambung/ *To be continued*

Lanjutan Tabel/*Continued Table 2.1.3*

Kecamatan Subdistrict	Nagari Villages	Jorong Sub Village
(1)	(2)	(3)
	09. Pasia Talang Selatan	01. IV Jorong 02. Kampung Palak 03. Kalampaian 04. Rawang 05. IV Jorong Selatan
	10. Pasia Talang Barat	01. Lundang 02. Sungai Cangkar 03. Batang Lawe Barat 04. Batang Lawe Timur
	11. Pasia Talang Timur	01. Koto Kaciak 02. Sigintir 03. Banda Dalam 04. Pampangan
06. Pauh Duo	01. Alam Pauh Duo	01. Pk Salasa 02. Ampalu 03. Simancuang 04. Durian Tigo Capang 05. Karang Hitam Simancuang

Bersambung/ *To be continued*

Lanjutan Tabel/*Continued Table 2.1.3*

Kecamatan Subdistrict	Nagari Villages	Jorong Sub Village
(1)	(2)	(3)
	02. Pekonina Alam Pauh Duo	01. Pekonina
		02. Taratak Tinggi Pekonina
		03. Sapan Sari Pekonina
		04. Kampung Baru Pekonina
		05. Lubuak Paraku
	03. Kapau Alam Pauh Duo	01. Lasuang Batu
		02. Bulantik
		03. Taratak Baru
		04. Koto Kapau
		05. Kampuang Nan Baru
		06. Banuaran
	04. Luak Kapau Alam Pauh Duo	01. Pinang Sinawa
		02. Ujung Jalan
		03. Janjang Kambiang
		04. Batu Jarang
		05. Sungai Duo
		06. Tubo Taratak Tinggi
	05. Pauh Duo Nan Batigo	01. Taratak Bukareh
		02. Paninjauan
		03. Jorong Pinang Awan
		04. Bukik Sikumpa

Bersambung/ *To be continued*

Lanjutan Tabel/*Continued Table 2.1.3*

Kecamatan <i>Subdistrict</i>	Nagari <i>Villages</i>	Jorong <i>Sub Village</i>
(1)	(2)	(3)
07. Koto Parik Gadang Diateh	01. Pakan Rabaa	01. Pakan Rabaa
		02. Sungai Kapur
		03. Sungai Pangkua
		04. Sungai Bong Bandar Jelatang
	02. Pakan Rabaa Selatan	01. Sungai Aro
		02. Sungai Aro Aia Angek
		03. Sungai Aro Sawa Lawe
		04. Sungai Aro Aia Tajun
	03. Pakan Rabaa Timur	01. Pinti Kayu Gadang
		02. Pinti Kayu Ketek
		03. Sapan Salak
		04. Tanjung Nan IV
		05. Sapan Sungai Nan II
		06. Pasia Putih
		07. Ladang Konsi
		08. Pinti Kayu Tengah
09. Manggih		
10. Pasir Panjang		
04. Pakan Rabaa Utara	01. Sungai Kalu I	
	02. Sungai Kalu II	
	03. Batang Pasampan	

Bersambung/ *To be continued*

Lanjutan Tabel/Continued Table 2.1.3

Kecamatan Subdistrict	Nagari Villages	Jorong Sub Village
(1)	(2)	(3)
		04. Koto Baru Sungai Kalu
		05. Pulau Bungkuak
		06. Batuang Bajawek
05. Pakan Rabaa Utara Duo		01. Ulu Suliti I
		02. Ulu Suliti II
		03. Ulu Suliti III
		04. Ulu Suliti IV
		05. Tanjung Limau Kapeh
		06. Pasampan Timur
06. Pakan Rabaa Tengah		01. Batang Limpauang
		02. Bancah
		03. Bancah Anak Lolo
		04. Bt Limpauang Taratak Panas
		05. Bt Limpauang Taratak Baniah
07. Balun Pakan Rabaa Tengah		01. Balun
		02. Balun Sungai Ipuh
		03. Balun Sawahtau
		04. Balun Balai Akad
08. Batang Lolo		01. Batang Lolo Sungai Rambutan
		02. Batang Lolo Atas
		03. Batang Lolo Panduang
		04. Batang Lolo Batu Kulumbai
		05. Batang Lolo

Sumber/Source : Dinas Sosial Kabupaten Solok Selatan / Social Services of Solok Selatan Regency

2.2 BUPATI DAN DEWAN PERWAKILAN RAKYAT DAERAH REGENTS AND REGIONAL HOUSE OF REPRESENTATIVE

Tabel 2.2.1 **Daftar Nama Bupati di Kabupaten Solok Selatan, 2005-sekarang**
Table *Name list of Regents in Solok Selatan Regency, 2005-now*

	Nama <i>Name</i>	Periode <i>Period</i>
	(1)	(2)
01.	Drs. SYAFRIZAL J, M.Si	2005-2010
02.	H. MUZNI ZAKARIA, M.Eng	2010-2015
03.	H. MUZNI ZAKARIA, M.Eng	2015-2020
04.	Drs. H. ABDUL RAHMAN, S.H*	2020
05.	H. Khairunas, S.I.P., M.Si.	2021-2024

Catatan/Note : *Pada awal 2020 menggantikan Bupati H. Muzni Zakaria, M.Eng

Sumber/Source : Kantor Bupati Kabupaten Solok Selatan / Regents Office of Solok Selatan Regency

Tabel
Table 2.2.2

Nama - Nama Ketua DPRD Kabupaten Solok Selatan, 2021
Name of Heads of Solok Selatan Regency Legislative Assembly, 2021

	Nama Name	Periode Period
	(1)	(2)
01.	H. KHAIRUNAS, S.IP, M.Si	2004 - 2009
02.	H. KHAIRUNAS, S.IP, M.Si	2009 - 2014
03.	H. KHAIRUNAS, S.IP, M.Si*	2014 - 2015
04.	H. SIDIK ILYA S, S.Ag	2015 - 2019
05.	ZIGO ROLANDA, SE	2019 - 2024

Sumber/Source : Sekretariat DPRD Kabupaten Solok Selatan / Secretariat of Solok Selatan Regency Legislative Assembly

<https://solokselatankab.bps.go.id>

Tabel
Table 2.2.3

**Komposisi Keanggotaan DPRD Kabupaten Solok Selatan
Periode 2019 - 2024**
*Composition of Legislative Assembly Membership of Solok
Selatan Regency, Period of 2019 - 2024*

Partai Politik/Golongan Political Party	Jumlah Anggota Number of Members (Orang / Person)
(1)	(2)
I. Anggota yang Dipilih / Elected	
01. Partai Hati Nurani Rakyat	0
02. Partai Nasdem	3
03. Partai Gerakan Rakyat Indonesia Raya	4
04. PDI Perjuangan	0
05. Partai Golkar	4
06. Partai Keadilan dan Persatuan Indonesia	0
07. Partai Keadilan Sejahtera	3
08. Partai Amanat Nasional	4
09. Partai Gerakan Perubahan Indonesia	0
10. Partai Berkarya	1
11. Partai Perindo	0
12. Partai Persatuan Pembangunan	1
13. Partai Kebangkitan Bangsa	2
14. Partai Demokrat	2
15. Partai Bulan Bintang	1
16. Partai Keadilan dan Persatuan Indonesia	0
2020	25
2019	25

Sumber/Source: Sekretariat DPRD Kabupaten Solok Selatan / *Secretariat of Solok Selatan Regency Legislative Assembly*

Tabel
Table 2.2.4

**Daftar Nama Anggota Dewan Perwakilan Rakyat Daerah
Menurut Nama Komisi di Kabupaten Solok Selatan,
Periode 2019 - 2024**
*Name List of Regional House of Representatives's Member
by Commission Name in Solok Selatan Regency, Period of
2019 - 2024*

Nama Komisi/Anggota <i>Commission Name/Members</i>		Dinas/Instansi Mitra Kerja <i>Partner Work Institution</i>
(1)		(2)
I. Ketua DPRD / Chairman	Zigo Rolanda, SE	
Wakil Ketua / Vice Chairman	Yendri Susanto	
Wakil Ketua / Vice Chairman	Armen Syahjohan, S.IP	
II. Komisi / Commission I :		
Bidang Pemerintahan		
1. Ketua / Chairman	Mukhlis, ST, S.Pd	1. BKPSDM
2. Wakil Ketua / Vice Chairman	Abu Suib, SP	2. BPBD
3. Sekretaris / Secretary	Wahyu Hidayat, S. Kep	3. Satpol PP dan Damkar
4. Anggota / Members	Afrizal DT. Rajo Jalil	4. KESBANGPOL
	Jetra Pedri, SP	5. Dinas Sosial PMD
	H. Mursiwal, SH	6. DISDUKCAPIL
	Sholikhin	7. SETWAN
		8. Bagian Umum
		9. Inspektorat
		10. Bagian Kesra
		11. Bagian Organisasi
		12. Bagian Protokol dan Komunikasi Pimpinan
		13. Bagian Umum
		14. Bagian Pemerintahan
		15. Dinas Kominfo
		16. CAMAT

Bersambung/ *To be continued*

Lanjutan Tabel / *Continued Table 2.2.4*

Nama Komisi/Anggota <i>Commission Name/Members</i>		Dinas/Instansi Mitra Kerja <i>Partner Work Institution</i>
(1)		(2)
III. Komisi / Commission II :		
Bidang Pembangunan		
1. Ketua / Chairman	Afrizal Chandra, SH	1. BAPPEDA
2. Wakil Ketua / Vice Chairman	David Taster, S.Sos	2. DISIKPORA
3. Sekretaris / Secretary	H. Sabri, SE	3. DINAS PUTRP
4. Anggota / Members	Syafril	4. Dinas Perhubungan
	Afri Nofardi	5. DISNAKERTRANS
	Dedi Arisandi	6. RSUD
	Albert Arifin	7. Dinas Kesehatan
	Edi Susanto, SE	8. DIPARBUD
		9. Bagian ADPEM
		10. Bagian PBJ
		11. DISPERKIM LH
IV. Komisi / Commission III :		
Bidang Keuangan dan Perusahaan Daerah		
1. Ketua / Chairman	Mon Nofrizhal	1. BPKD
2. Wakil Ketua / Vice Chairman	Dede Pasarela, A.Md	2. Dinas Pertanian
3. Sekretaris / Secretary	Mesi Aswanto, S.Pd	3. DKPP
4. Anggota / Members	Roni Ismajj	4. DISPERINDAGKOP
	Afrinaldi Ali, SE	5. DPMPSTP
	Zulfikar Erawandi, S. Pd	6. Bagian Perekonomian dan SDA
	Daliyus	

Sumber/Source : Sekretariat DPRD Kabupaten Solok Selatan / *Secretariat of Solok Selatan Regency Legislative Assembly*

Tabel
Table 2.2.5

Jumlah Anggota Dewan Perwakilan Rakyat Menurut Fraksi dan Tingkat Pendidikan di Kabupaten Solok Selatan, 2021
Number of Regional House of Representatives's Members by Fraction and Education Level in Solok Selatan Regency, 2021

Nama Fraksi <i>Fraction Name</i>	Tingkat Pendidikan <i>Level of Education</i>					Jumlah <i>Total</i>
	SD <i>ES</i>	SLTP <i>YHS</i>	SLTA <i>SHS</i>	DIII <i>Diploma III</i>	S1 / S2 <i>Scholar</i>	
(1)	(2)	(3)	(4)	(5)	(6)	(7)
1. Fraksi Golkar	0	0	3	0	2	5
2. Fraksi PAN	0	0	2	0	2	4
3. Fraksi Gerindra	0	0	0	0	4	4
4. Fraksi Nasdem	0	0	0	0	3	3
5. Fraksi PKS	0	0	3	0	0	3
6. Fraksi Bintang Demokrat	0	0	1	1	1	3
7. Fraksi Kebangkitan Bangsa Berkarya	0	0	1	0	2	3
2021	0	0	10	1	14	25
2020	0	0	11	1	13	25

Sumber / Source: Sekretariat DPRD Kabupaten Solok Selatan / *Secretariat of Solok Selatan Regency Legislative Assembly*

Tabel
Table 2.2.6

Jumlah Anggota Dewan Perwakilan Rakyat Menurut Fraksi dan Kelompok Umur di Kabupaten Solok Selatan, 2021
Number of Regional House of Representatives's Members by Fraction and Age Group in Solok Selatan Regency, 2021

Nama Fraksi / Fraction Name	Kelompok Umur Age Group					Jumlah Total
	< 25	26 - 35	36 - 45	46 - 55	> 56	
(1)	(2)	(3)	(4)	(5)	(6)	(7)
1. Fraksi Golkar	0	1	1	2	1	5
2. Fraksi PAN	0	2	1	1	0	4
3. Fraksi Gerindra	0	0	4	0	0	4
4. Fraksi Nasdem	0	0	1	0	2	3
5. Fraksi PKS	0	0	1	2	0	3
6. Fraksi Bintang Demokrat	0	0	3	0	0	3
7. Fraksi Kebangkitan Bangsa Berkarya	0	1	1	1	0	3
2021	0	4	12	6	3	25
2020	0	4	11	7	3	25

Sumber / Source: Sekretariat DPRD Kabupaten Solok Selatan / Secretariat of Solok Selatan Regency Legislative Assembly

Tabel
Table 2.2.7**Jumlah Suara Untuk Pemilihan Keanggotaan DPRD II,
DPRD I, dan DPR Pada Pemilihan Umum 2019**
*Number of Votes For Electing The Members of Legislative
Assembly at Regency /Municipality, Provincial, And National
Levels, Resulted by The 2019 General Election*

Partai Party	Suara yang Diperoleh Number of Votes			Jumlah Total
	DPRD II	DPRD I	DPR	
(1)	(2)	(3)	(4)	(5)
01. Partai Hati Nurani Rakyat	928	479	624	2 031
02. Partai Nasdem	8 932	10 740	18 731	38 403
03. Partai Gerakan Rakyat Indonesia Raya	12 533	19 116	12 656	443 05
04. PDI Perjuangan	1 435	2 747	2 705	6 887
05. Partai Golkar	14 674	19 958	13 023	47 655
06. Partai Keadilan dan Persatuan Indonesia	457	315	190	962
07. Partai Keadilan Sejahtera	8 519	8 245	8 718	25 482
08. Partai Amanat Nasional	14 329	8 400	10 930	33 659
09. Partai Gerakan Perubahan Indonesia	225	337	540	1 102
10. Partai Berkarya	3 317	2 752	2 797	8 866
11. Partai Perindo	3 631	2 073	2 220	7 924
12. Partai Persatuan Pembangunan	3 669	2 557	2 914	9 140
13. Partai Kebangkitan Bangsa	6 968	2 009	4 035	13 012
14. Partai Demokrat	7 071	3 077	4 037	14 185
15. Partai Bulan Bintang	3 750	3 448	1 388	8 586
16. Partai Keadilan dan Persatuan Indonesia	457	315	190	962
Solok Selatan	90 895	86 568	85 698	263 161

Sumber/Source : Komisi Pemilihan Umum Kabupaten Solok Selatan / *Commision of Election of Solok Selatan Regency*

Tabel
Table 2.2.8**Persentase Jumlah Suara Untuk Pemilihan Keanggotaan
DPRD II, DPRD I, dan DPR Pada Pemilihan Umum 2019
Percentage of Votes For Electing The Members of Legislative
Assembly at Regency /Municipality, Provincial, And National
Levels, Resulted by The 2019 General Election**

Partai Politik Political Party	Suara Yang Diperoleh Percentage of Vote			Rata-rata Average
	DPRD II	DPRD I	DPR	
(1)	(2)	(3)	(4)	(5)
01. Partai Hati Nurani Rakyat	1,02	0,55	0,73	0,77
02. Partai Nasdem	9,83	12,41	21,86	14,70
03. Partai Gerakan Rakyat Indonesia Raya	13,79	22,08	14,77	16,88
04. PDI Perjuangan	1,58	3,17	3,16	2,64
05. Partai Golkar	16,14	23,05	15,20	18,13
06. Partai Keadilan dan Persatuan Indonesia	0,50	0,36	0,22	0,36
07. Partai Keadilan Sejahtera	9,37	9,52	10,17	9,69
08. Partai Amanat Nasional	15,76	9,70	12,75	12,74
09. Partai Gerakan Perubahan Indonesia	0,25	0,39	0,63	0,42
10. Partai Berkarya	3,65	3,18	3,26	3,36
11. Partai Perindo	3,99	2,39	2,59	2,99
12. Partai Persatuan Pembangunan	4,04	2,95	3,40	3,46
13. Partai Kebangkitan Bangsa	7,67	2,32	4,71	4,90
14. Partai Demokrat	7,78	3,55	4,71	5,35
15. Partai Bulan Bintang	4,13	3,98	1,62	3,24
16. Partai Keadilan dan Persatuan Indonesia	0,50	0,36	0,22	0,36
Solok Selatan	100	100	100	100

Sumber/Source : Komisi Pemilihan Umum Kabupaten Solok Selatan / Commision of Election of Solok Selatan Regency .

Tabel
Table 2.2.9**Jumlah Kegiatan/Sidang yang Telah Dilaksanakan DPRD
Kabupaten Solok Selatan, 2021**
*Number of Activities/Assembly that has been held by Solok
Selatan Regency Legislative Assembly, 2021*

Jenis Sidang <i>Kind of Session</i>	Jumlah Kegiatan/Sidang <i>Number of Session</i>
(1)	(5)
01. Rapat Paripurna Istimewa	0
02. Rapat Paripurna Khusus	0
03. Rapat Fraksi	0
04. Rapat Badan Legislasi	5
05. Rapat Panitia Teknis	0
06. Rapat Paripurna DPRD	72
07. Rapat Badan Musyawarah	16
08. Rapat Komisi I, Komisi II, Komisi III	5
09. Rapat Gabungan Komisi	0
10. Rapat Badan Anggaran	12
11. Rapat Panitia Khusus	26
12. Rapat Kerja	5
13. Rapat Dengar Pendapat	0
14. Rapat Kunjungan Kerja Di Luar Daerah	5
15. Produk Dewan	6
16. Surat Keputusan Dewan	0
17. Kunjungan Kerja Komisi I, Komisi II, Komisi III	0
2021	152
2020	148

Sumber/Source : Sekretariat DPRD Kabupaten Solok Selatan / *Secretariat of Solok Selatan Regency Legislative Assembly*

Tabel
Table 2.2.10

**Jumlah Keputusan Dewan Perwakilan Rakyat Daerah
Menurut Jenis Keputusan di Kabupaten Solok Selatan,
2017 - 2021**
*Number of Regional House of Representatives's Decisions by
Type of Decision in Solok Selatan Regency, 2017 - 2021*

Jenis Keputusan Type of Decision	2017	2018	2019	2020	2021
(1)	(2)	(3)	(4)	(5)	(6)
01. Peraturan Daerah Local Regulation	10	5	4	7	6
02. Keputusan DPRD DPRD Decision	16	13	9	17	28
03. Keputusan Pimpinan DPRD DPRD Leadership Decision	7	8	10	0	2
04. Keputusan Daerah Local Regulation	0	0	0	0	0
05. Rapat Meeting	81	88	140	215	146
06. Lainnya Other	0	0	0	0	0
Solok Selatan	114	114	163	239	182

Sumber/Source : Sekretariat DPRD Kabupaten Solok Selatan / Secretariat of Solok Selatan Regency Legislative Assembly

Tabel
Table 2.2.11**Jumlah Anggota DPRD Menurut Partai Politik dan Jenis Kelamin di Kabupaten Solok Selatan, 2021**
Number of Regional House of Representatives's Members by Political Party and Sex in Solok Selatan Regency, 2021

Partai Politik Political Party	Anggota Members		Jumlah Total
	Laki-Laki Male	Perempuan Female	
(1)	(2)	(3)	(4)
01. Partai Golongan Karya	4	0	4
02. Partai Amanat Nasional	4	0	4
03. Partai Gerakan Rakyat Indonesia Raya	4	0	4
04. Partai Demokrat	2	0	2
05. Partai Keadilan Sejahtera	3	0	3
06. Partai Keadilan dan Persatuan Indonesia	0	0	0
07. Partai Hati Nurani Rakyat	0	0	0
08. Partai Persatuan Pembangunan	1	0	1
09. Partai Kebangkitan Bangsa	2	0	2
10. PDI Perjuangan	0	0	0
11. Partai Bulan Bintang	1	0	1
12. Partai Nasdem	3	0	3
13. Partai Berkarya	1	0	1
2021	25	0	25
2020	25	0	25

Sumber/Source : Sekretariat DPRD Kabupaten Solok Selatan / Secretariat of Solok Selatan Regency Legislative Assembly

Tabel 2.2.12
Table

Jumlah Partai Penerima Bantuan Keuangan Partai Politik dari DPRD Kabupaten Solok Selatan Berdasarkan Keputusan Bupati Solok Selatan, 2021
Number of Parties Recipient of Political Party Financial Assistance from the Regional House of Representatives's Members of South Solok Regency Based on the Decree of Solok Selatan Regency, 2021

Partai Politik Political Party	Jumlah Suara Number of Votes	Harga 1 Suara Price of One Votes	Alokasi Anggaran Budget Allocation
(1)	(2)	(3)	(4)
01. PKB	6 968	9 912	69 066 816
02. Gerindra	12 533	9 912	124 227 096
03. Golkar	14 674	9 912	145 448 688
04. Nasdem	8 932	9 912	88 533 984
05. Berkarya*	3 317	9 912	32 848 104
06. PKS	8 519	9 912	84 440 328
07. PPP	3 669	9 912	36 367 128
08. PAN	14 329	9 912	142 029 048
09. Demokrat	7 071	9 912	70 087 752
10. PBB	3 750	9 912	37 170 000
Solok Selatan	114	114	163

Catatan/Note : Partai Berkarya tidak mengajukan bantuan keuangan partai politik tahun anggaran 221, disebabkan permasalahan internal partai / Berkarya Party did not apply for political party financial assistance for fiscal year 221, due to internal party problems

Sumber/Source : Kantor Kesatuan Bangsa dan Politik Kabupaten Solok Selatan/ Secretariat of Solok Selatan Regency Legislative Assembly

Tabel 2.2.13 Jumlah Organisasi Kemasyarakatan menurut Kecamatan di Kabupaten Solok Selatan, 2021
Table *Number of Community Organization by Subdistrict in Solok Selatan Regency, 2021*

Kecamatan Subdistrict	Jumlah Organisasi Total of Organization
(1)	(2)
01. Sangir	10
02. Sangir Jujuan	-
03. Sangir Balai Janggo	-
04. Sangir Batang Hari	1
05. Sungai Pagu	8
06. Pauh Duo	-
07. Koto Parik Gadang Diateh	1
2021	20

Sumber/Source : Kantor Kesatuan Bangsa dan Politik Kabupaten Solok Selatan/ Secretariat of Solok Selatan Regency Legislative Assembly

2.3 SUMBER DAYA MANUSIA HUMAN RESOURCES

Tabel 2.3.1 **Jumlah Aparatur Sipil Negara (ASN) di Lingkungan Pemerintah Daerah Kabupaten Solok Selatan Menurut Jabatan dan Jenis Kelamin, 2020-2021**
Number of Civil Servants in the Local Government of Solok Selatan Regency by Occupation and Sex, 2020-2021

Jabatan Occupation	2020			2021		
	Laki-laki Male	Perempuan Female	Jumlah Total	Laki-laki Male	Perempuan Female	Jumlah Total
(1)	(2)	(3)	(4)	(5)	(6)	(7)
Fungsional Tertentu / Specific Functional	533	1 839	2 372	526	1 827	2 353
Fungsional Umum/ Staf General Functional	292	367	659	335	408	743
Struktural/Structural	272	171	443	214	145	360
Eselon V/5th Echelon	0	0	0	0	0	0
Eselon IV/4th Echelon	178	130	308	123	113	236
Eselon III/3rd Echelon	73	38	111	69	30	99
Eselon II/2nd Echelon	21	3	24	22	3	25
Eselon I/1st Echelon	0	0	0	0	0	0
Solok Selatan	1 097	2 377	3 474	1 075	2 381	3 456

Sumber/Source : Badan Kepegawaian dan Pengembangan Sumber Daya Manusia / Regional Agency for Employee Affairs and Development of Human Resources

Tabel
Table 2.3.2**Jumlah Aparatur Sipil Negara (ASN) di Lingkungan
Pemerintah Daerah Kabupaten Solok Selatan Menurut
Tingkat Pendidikan dan Jenis Kelamin, 2020-2021**
*Number of Civil Servants in the Local Government of Solok
Selatan Regency by Education Level and Sex, 2020-2021*

Tingkat Pendidikan <i>Educational Level</i>	2020			2021		
	Laki-laki <i>Male</i>	Perempuan <i>Female</i>	Jumlah <i>Total</i>	Laki-laki <i>Male</i>	Perempuan <i>Female</i>	Jumlah <i>Total</i>
(1)	(2)	(3)	(4)	(5)	(6)	(7)
Sampai dengan SD <i>Up to Primary School</i>	5	0	5	4	0	4
SMP/Sederajat <i>General Vocational Junior High School</i>	6	2	8	3	1	4
SMA/Sederajat <i>General/Vocational Senior High School</i>	187	207	394	178	180	358
Diploma I, II/Akta I, II <i>Diploma I, II/Akta I, II</i>	39	73	112	30	58	88
Diploma III/Akta III/Sarjana Muda <i>Diploma III/Akta III/Bachelor</i>	92	402	494	88	392	480
Tingkat Sarjana/Pasca Sarjana <i>University Graduates</i>	767	1694	2461	772	1750	2522
Solok Selatan	1 096	2 378	3 474	1 075	2 381	3 456

Sumber/Source : Badan Kepegawaian dan Pengembangan Sumber Daya Manusia / *Regional Agency for Employee Affairs and Development of Human Resources*

Tabel
Table 2.3.3

Jumlah Aparatur Sipil Negara (ASN) PNS di Lingkungan Pemerintah Daerah Kabupaten Solok Selatan Menurut Tingkat Kepangkatan dan Jenis Kelamin, 2020-2021
Number of Civil Servants of PNS in the Local Government of Solok Selatan Regency by Hierarchy and Sex, 2020-2021

Pangkat/Golongan/Ruang Hierarchy	2020			2021		
	Laki-laki Male	Perempuan Female	Jumlah Total	Laki-laki Male	Perempuan Female	Jumlah Total
(1)	(2)	(3)	(4)	(5)	(6)	(7)
1. I/A (Juru Muda)	2	0	2	1	0	1
2. I/B (Juru Muda Tingkat I)	2	0	2	2	0	2
3. I/C (Juru)	1	0	1	0	0	0
4. I/D (Juru Tingkat I)	4	2	6	3	1	4
Golongan I/Range I	9	2	11	6	1	7
5. II/A (Pengatur Muda)	14	9	23	15	8	23
6. II/B (Pengatur Muda Tingkat I)	88	134	222	77	119	196
7. II/C (Pengatur)	51	208	259	41	199	240
8. II/D (Pengatur Tingkat I)	61	61	122	54	52	106
Golongan II/Range II	214	412	626	187	378	565
9. III/A (Penata Muda)	200	586	786	191	503	694
10. III/B (Penata Muda Tingkat I)	100	396	496	99	404	503
11. III/C (Penata)	210	404	614	200	413	613
12. III/D (Penata Tingkat I)	162	215	377	170	282	452
Golongan III/Range III	672	1 601	2 273	660	1 602	2 262
13. IV/A (Pembina)	118	198	316	107	169	276
14. IV/B (Pembina Tingkat I)	68	162	230	65	155	220
15. IV/C (Pembina Utama Muda)	15	3	18	15	9	24
16. IV/D (Pembina Utama Madya)	0	0	0	1	0	1
17. IV/E (Pembina Utama)	0	0	0	0	0	0
Golongan IV/Range IV	201	363	564	188	333	521
Solok Selatan	1 096	2 378	3 474	1 041	2 314	3 355

Sumber/Source : Badan Kepegawaian dan Pengembangan Sumber Daya Manusia / Regional Agency for Employee Affairs and Development of Human Resources

Tabel
Table 2.3.4**Jumlah Aparatur Sipil Negara (ASN) PPPK di Lingkungan Pemerintah Daerah Kabupaten Solok Selatan Menurut Tingkat Kepangkatan dan Jenis Kelamin, 2021**
Number of Civil Servants of PPPK in the Local Government of Solok Selatan Regency by Hierarchy and Sex, 2021

Pangkat/Golongan/Ruang Hierarchy	2021		
	Laki-laki Male	Perempuan Female	Jumlah Total
(1)	(5)	(6)	(7)
1. 5 (Pengatur Muda)	13	2	15
2. 7 (Pengatur Muda Tingkat I)	2	1	3
3. 9 (Penata Muda)	19	64	83
Solok Selatan	35	67	101

Sumber/Source : Badan Kepegawaian dan Pengembangan Sumber Daya Manusia / Regional Agency for Employee Affairs and Development of Human Resources

Tabel
Table 2.3.5

Jumlah Aparatur Sipil Negara (ASN) di Lingkungan Pemerintahan Daerah Kabupaten Solok Selatan Menurut Dinas dan Jenis Kelamin, 2021
Number of Civil Servants in the Local Government of Solok Selatan Regency by Departmen and Sex, 2021

Dinas/Kantor Department/Office	Jenis Kelamin Sex		Jumlah Total
	Laki-laki Male	Perempuan Female	
(1)	(2)	(3)	(4)
01. Sekretaris Daerah	48	46	94
02. Sekretariat DPRD	15	11	26
03. Inspektorat	13	9	22
04. Badan Perencanaan Pembangunan Daerah	16	11	27
05. Badan Kepegawaian Dan Pengembangan Sumber Daya manusia	22	23	45
06. Badan Pengelola Keuangan Daerah	21	25	46
07. Badan Penanggulangan Bencana Daerah	15	3	18
08. Dinas Pendidikan, Kepemudaan & Olahraga	440	1 387	1 827
09. Dinas Kesehatan	51	406	457
10. Dinas Pekerjaan Umum, Tata Ruang dan Pertanahan	48	12	60
11. Dinas Perumahan Kawasan Pemukiman dan Lingkungan Hidup	22	13	35
12. Satpol PP & Pemadam Kebakaran	32	18	50
13. Dinas Sosial, Pemberdayaan Masyarakat dan Desa/Nagari	13	11	24
14. Dinas Kependudukan & Pencatatan Sipil	7	19	26
15. Dinas Perhubungan	30	8	38
16. Dinas Penanaman Modal & PTSP	12	12	24
17. Dinas Komunikasi dan Informatika	14	10	24
18. Dinas Perpustakaan dan Kearsipan	8	12	20
19. Dinas Ketahanan Pangan dan Perikanan	14	8	22

Bersambung/ To be continued

Lanjutan Tabel/*Continued Table 2.3.5*

Dinas/Kantor <i>Department/Office</i>	Jenis Kelamin <i>Sex</i>		Jumlah <i>Total</i>
	Laki-laki <i>Male</i>	Perempuan <i>Female</i>	
(1)	(2)	(3)	(4)
20. Dinas Pertanian	75	49	124
21. Dinas Pariwisata & Kebudayaan	8	23	31
22. Dinas Perindustrian, Perdagangan, Koperasi & UKM	10	15	25
23. Dinas Tenaga Kerja & Transmigrasi	13	8	21
24. Dinas Pengendalian Penduduk, Keluarga Berencana Pemberdayaan Perempuan dan PA	7	14	21
25. Rumah Sakit Umum Daerah	51	174	225
26. Kantor Kesatuan Bangsa dan Politik	8	4	12
27. Kecamatan Sungai Pagu	11	7	18
28. Kecamatan Koto Parik Gadang Diateh	10	12	22
29. Kecamatan Pauh Duo	7	8	15
30. Kecamatan Sangir	5	8	13
31. Kecamatan Sangir Jujuan	10	5	15
32. Kecamatan Sangir Balai Janggo	9	2	11
33. Kecamatan Sangir Batang Hari	10	8	18
2021	1 075	2 381	3 456
2020	1 096	2 378	3 474

Sumber/*Source* : Badan Kepegawaian dan Pengembangan Sumber Daya Manusia / *Regional Agency for Employee Affairs and Development of Human Resources*

Tabel
Table 2.3.6

Jumlah Aparatur Sipil Negara (ASN) di Lingkungan Pemerintahan Daerah Kabupaten Solok Selatan Menurut Dinas dan Golongan, 2021
Number of Civil Servants in the Local Government of Solok Selatan Regency by Department and Class, 2021

Dinas/Kantor Department/Office	Golongan PNS PNS Class				Golongan PPPK PPPK Class			Jumlah Total
	I	II	III	IV	5	7	9	
(1)	(2)	(3)	(4)	(5)				(6)
01. Sekretaris Daerah	0	25	58	11	0	0	0	94
02. Sekretariat DPRD	2	7	13	4	0	0	0	26
03. Inspektorat	0	1	17	4	0	0	0	22
04. Badan Perencanaan Pembangunan Daerah	0	3	19	5	0	0	0	27
05. Badan Kepegawaian Dan Pengembangan Sumber Daya manusia	0	14	27	4	0	0	0	45
06. Badan Pengelola Keuangan Daerah	0	10	31	5	0	0	0	46
07. Badan Penanggulangan Bencana Daerah	0	3	12	3	0	0	0	18
08. Dinas Pendidikan, Kepemudaan & Olahraga	2	83	1298	376	0	0	68	1827
09. Dinas Kesehatan	2	202	236	16	0	1	0	457
10. Dinas Pekerjaan Umum, Tata Ruang dan Pertanahan	1	14	42	3	0	0	0	60
11. Dinas Perumahan Kawasan Pemukiman dan Lingkungan Hidup	0	3	30	2	0	0	0	35
12. Satpol PP & Pemadam Kebakaran	0	25	23	2	0	0	0	50
13. Dinas Sosial, Pemberdayaan Masyarakat dan Desa/Nagari	0	2	18	4	0	0	0	24
14. Dinas Kependudukan & Pencatatan Sipil	0	6	15	5	0	0	0	26
15. Dinas Perhubungan	0	16	18	4	0	0	0	38
16. Dinas Penanaman Modal & PTSP	0	4	15	5	0	0	0	24
17. Dinas Komunikasi dan Informatika	0	6	14	4	0	0	0	24
18. Dinas Perpustakaan dan Kearsipan	0	3	12	5	0	0	0	20
19. Dinas Ketahanan Pangan dan Perikanan	0	3	16	3	0	0	0	22

Bersambung/ To be continued

Lanjutan Tabel/*Continued Table 2.3.6*

Dinas/Kantor <i>Department/Office</i>	Golongan PNS <i>PNS Class</i>				Golongan PPPK <i>PPPK Class</i>			Jumlah <i>Total</i>
	I	II	III	IV	5	6	7	
(1)	(2)	(3)	(4)	(5)				(6)
20. Dinas Pertanian	0	22	66	4	0	0	0	124
21. Dinas Pariwisata & Kebudayaan	0	2	21	8	0	0	0	31
22. Dinas Perindustrian, Perdagangan, Koperasi & UKM	0	4	18	3	0	0	0	25
23. Dinas Tenaga Kerja & Transmigrasi	0	4	11	6	0	0	0	21
24. Dinas Pengendalian Penduduk, Keluarga Berencana Pemberdayaan Perempuan dan PA	0	6	11	4	0	0	0	21
25. Rumah Sakit Umum Daerah	0	59	151	15	0	0	0	225
26. Kantor Kesatuan Bangsa dan Politik	0	3	9	0	0	0	0	12
27. Kecamatan Sungai Pagu	0	9	9	0	0	0	0	18
28. Kecamatan Koto Parik Gadang Diateh	0	9	11	2	0	0	0	22
29. Kecamatan Pauh Duo	0	3	11	1	0	0	0	15
30. Kecamatan Sangir	0	3	8	2	0	0	0	13
31. Kecamatan Sangir Jujuan	0	3	9	3	0	0	0	15
32. Kecamatan Sangir Balai Janggo	0	2	6	3	0	0	0	11
33. Kecamatan Sangir Batang Hari	0	6	7	5	0	0	0	18
2021	7	565	2 262	521	15	3	83	3456
2020	11	626	2 273	564	-	-	-	3 474

Sumber/*Source* : Badan Kepegawaian dan Pengembangan Sumber Daya Manusia / *Regional Agency for Employee Affairs and Development of Human Resources*

Tabel
Table 2.3.7

Jumlah Aparatur Sipil Negara (ASN) di Lingkungan Pemerintahan Daerah Kabupaten Solok Selatan Menurut Dinas dan Pendidikan, 2021
Number of Civil Servants in the Local Government of Solok Selatan Regency by Department and Education, 2021

Dinas/Kantor Department/Office	Pendidikan Education						Jumlah Total
	SD PS	SLTP JHS	SLTA SHS	D1, D2 & D3 Diploma	Sarjana Bachelor	Pasca Sarjana Graduate & Postgraduate	
(1)	(2)	(3)	(4)	(5)	(6)	(7)	(8)
01. Sekretaris Daerah	0	0	21	9	50	14	94
02. Sekretariat DPRD	1	1	8	1	12	3	26
03. Inspektorat	0	0	2	3	16	1	22
04. Badan Perencanaan Pembangunan Daerah	0	0	3	1	16	7	27
05. Badan Kepegawaian Dan Pengembangan Sumber Daya manusia	0	0	15	4	21	5	45
06. Badan Pengelola Keuangan Daerah	0	0	9	6	29	2	46
07. Badan Penanggulangan Bencana Daerah	0	0	2	1	12	3	18
08. Dinas Pendidikan, Kepemudaan & Olahraga	1	2	94	92	1 592	46	1 827
09. Dinas Kesehatan	1	1	20	289	133	13	457
10. Dinas Pekerjaan Umum, Tata Ruang dan Pertanahan	1	0	11	5	39	4	60
11. Dinas Perumahan Kawasan Pemukiman dan Lingkungan Hidup	0	0	2	5	25	3	35
12. Satpol PP & Pemadam Kebakaran	0	0	26	2	21	1	50
13. Dinas Sosial, Pemberdayaan Masyarakat dan Desa/Nagari	0	0	3	2	16	3	24
14. Dinas Kependudukan & Pencatatan Sipil	0	0	7	0	17	2	26
15. Dinas Perhubungan	0	0	12	7	15	4	38
16. Dinas Penanaman Modal & PTSP	0	0	5	1	16	2	24
17. Dinas Komunikasi dan Informatika	0	0	3	4	13	4	24

Bersambung/ To be continued

Lanjutan Tabel/Continued Table 2.3.7

Dinas/Kantor Department/Office	Pendidikan Educational Attainment						Jumlah Total
	SD PS	SLTP JHS	SLTA SHS	D1, D2 & D3 Diploma	Sarjana Bachelor	Pasca Sarjana Graduate & Postgraduate	
(1)	(2)	(3)	(4)	(5)	(6)	(7)	(8)
18. Dinas Perpustakaan dan Kearsipan	0	0	3	5	10	2	20
19. Dinas Ketahanan Pangan dan Perikanan	0	0	3	2	14	3	22
20. Dinas Pertanian	0	0	37	14	70	3	124
21. Dinas Pariwisata & Kebudayaan	0	0	2	2	21	6	31
22. Dinas Perindustrian, Perdagangan, Koperasi & UKM	0	0	2	5	16	2	25
23. Dinas Tenaga Kerja & Transmigrasi	0	0	3	2	11	5	21
24. Dinas Pengendalian Penduduk, Keluarga Berencana, Pemberdayaan Perempuan dan PA	0	0	5	5	7	4	21
25. Rumah Sakit Umum Daerah	0	0	17	95	87	26	225
26. Kantor Kesatuan Bangsa dan Politik	0	0	2	2	8	0	12
27. Kecamatan Sungai Pagu	0	0	10	1	7	0	18
28. Kecamatan Koto Parik Gadang Diateh	0	0	11	0	9	2	22
29. Kecamatan Pauh Duo	0	0	2	1	11	1	15
30. Kecamatan Sangir	0	0	3	0	10	0	13
31. Kecamatan Sangir Jujuan	0	0	4	1	9	1	15
32. Kecamatan Sangir Balai Janggo	0	0	4	1	5	1	11
33. Kecamatan Sangir Batang Hari	0	0	7	0	7	4	18
2021	4	4	358	568	2 345	177	3456

Sumber/Source : Badan Kepegawaian dan Pengembangan Sumber Daya Manusia / Regional Agency for Employee Affairs and Development of Human Resources

Tabel
Table 2.3.8

Jumlah Aparatur Sipil Negara (ASN) di Lingkungan Pemerintahan Daerah Kabupaten Solok Selatan Menurut Dinas dan Kelompok Umur (Tahun), 2021
Number of Civil Servants in the Local Government of Solok Selatan Regency by Department and Age Group (Year), 2021

Dinas/Kantor Department/Office	Kelompok Umur Age Group				Jumlah Total
	< 30	31-40	41-50	> 51	
(1)	(2)	(3)	(4)	(5)	(6)
01. Sekretaris Daerah	7	45	28	14	94
02. Sekretariat DPRD	2	10	10	4	26
03. Inspektorat	1	6	15	0	22
04. Badan Perencanaan Pembangunan Daerah	1	9	11	6	27
05. Badan Kepegawaian Dan Pengembangan Sumber Daya manusia	6	18	16	5	45
06. Badan Pengelola Keuangan Daerah	4	19	19	4	46
07. Badan Penanggulangan Bencana Daerah	1	5	9	3	18
08. Dinas Pendidikan, Kepemudaan & Olahraga	65	628	488	646	1 827
09. Dinas Kesehatan	29	265	126	37	457
10. Dinas Pekerjaan Umum, Tata Ruang dan Pertanahan	5	22	28	5	60
11. Dinas Perumahan Kawasan Pemukiman dan Lingkungan Hidup	5	15	13	2	35
12. Satpol PP & Pemadam Kebakaran	0	17	21	12	50
13. Dinas Sosial, Pemberdayaan Masyarakat dan Desa/Nagari	0	9	11	4	24
14. Dinas Kependudukan & Pencatatan Sipil	2	6	9	9	26
15. Dinas Perhubungan	6	6	15	11	38
16. Dinas Penanaman Modal & PTSP	0	8	9	7	24
17. Dinas Komunikasi dan Informatika	5	7	8	4	24
18. Dinas Perpustakaan dan Kearsipan	0	6	6	8	20
19. Dinas Ketahanan Pangan dan Perikanan	0	9	10	3	22

Bersambung/ To be continued

Lanjutan Tabel/*Continued Table 2.3.8*

Dinas/Kantor <i>Department/Office</i>	Kelompok Umur <i>Age Group</i>				Jumlah <i>Total</i>
	< 30	31-40	41-50	> 51	
(1)	(2)	(3)	(4)	(5)	(6)
20. Dinas Pertanian	1	32	59	32	124
21. Dinas Pariwisata & Kebudayaan	0	9	16	6	31
22. Dinas Perindustrian, Perdagangan, Koperasi & UKM	0	7	14	4	25
23. Dinas Tenaga Kerja & Transmigrasi	0	5	11	5	21
24. Dinas Pengendalian Penduduk, Keluarga Berencana Pemberdayaan Perempuan dan PA	0	6	5	10	21
25. Rumah Sakit Umum Daerah	19	103	83	20	225
26. Kantor Kesatuan Bangsa dan Politik	1	2	9	0	12
27. Kecamatan Sungai Pagu	0	1	10	7	18
28. Kecamatan Koto Parik Gadang Diateh	1	4	8	9	22
29. Kecamatan Pauh Duo	0	7	5	3	15
30. Kecamatan Sangir	0	3	4	6	13
31. Kecamatan Sangir Jujuan	0	3	6	6	15
32. Kecamatan Sangir Balai Janggo	0	4	3	4	11
33. Kecamatan Sangir Batang Hari	0	8	5	5	18
2021	161	1 304	1 090	901	3 456

Sumber/*Source* : Badan Kepegawaian dan Pengembangan Sumber Daya Manusia / *Regional Agency for Employee Affairs and Development of Human Resources*

Tabel
Table 2.3.9

Jumlah Aparatur Sipil Negara (ASN) di Lingkungan Pemerintahan Daerah Kabupaten Solok Selatan Yang Telah Mengikuti Diklat Perjenjangan Menurut Dinas dan Tingkatan Diklat, 2021
Number of Civil Servants of Home Affairs Department in Solok Selatan Regency That Has been Committed Grading Training by Department and Training Level, 2021

Dinas/Kantor Department/Office	60Tingkatan Diklat 02Training Level			7Jumlah Total
	PIM IV	PIM III	PIM II	
(1)	(2)	(3)	(4)	(5)
01. Sekretaris Daerah	1	4	9	14
02. Sekretariat DPRD	0	2	0	2
03. Inspektorat	0	1	3	4
04. Badan Perencanaan Pembangunan Daerah	0	1	7	8
05. Badan Kepegawaian Dan Pengembangan Sumber Daya manusia	0	0	8	8
06. Badan Pengelola Keuangan Daerah	1	4	5	10
07. Badan Penanggulangan Bencana Daerah	0	0	2	2
08. Dinas Pendidikan, Kepemudaan & Olahraga	0	1	5	6
09. Dinas Kesehatan	1	1	3	5
10. Dinas Pekerjaan Umum, Tata Ruang dan Pertanahan	0	0	3	3
11. Dinas Perumahan Kawasan Pemukiman dan Lingkungan Hidup	0	0	4	4
12. Satpol PP & Pemadam Kebakaran	1	0	5	6
13. Dinas Sosial, Pemberdayaan Masyarakat dan Desa/Nagari	0	2	4	6
14. Dinas Kependudukan & Pencatatan Sipil	1	1	3	5
15. Dinas Perhubungan	0	1	3	4
16. Dinas Penanaman Modal & PTSP	0	1	1	2
17. Dinas Komunikasi dan Informatika	0	0	2	2
18. Dinas Perpustakaan dan Kearsipan	0	0	0	0
19. Dinas Ketahanan Pangan dan Perikanan	0	0	2	2

Bersambung/ To be continued

Lanjutan Tabel/Continued Table 2.3.9

Dinas/Kantor Department/Office	Diklat Perjenjangan Educational and Training Level			Jumlah Total
	PIM IV	PIM III	PIM II	
(1)	(2)	(3)	(4)	(5)
20. Dinas Pertanian	1	0	6	7
21. Dinas Pariwisata & Kebudayaan	0	3	0	3
22. Dinas Perindustrian, Perdagangan, Koperasi & UKM	0	2	2	4
23. Dinas Tenaga Kerja & Transmigrasi	0	3	2	5
24. Dinas Pengendalian Penduduk, Keluarga Berencana Pemberdayaan Perempuan dan PA	1	0	2	3
25. Rumah Sakit Umum Daerah	0	0	5	5
26. Kantor Kesatuan Bangsa dan Politik	0	0	1	1
27. Kecamatan Sungai Pagu	0	1	0	1
28. Kecamatan Koto Parik Gadang Diateh	0	0	1	1
29. Kecamatan Pauh Duo	0	2	2	4
30. Kecamatan Sangir	0	0	0	0
31. Kecamatan Sangir Jujuan	0	1	1	2
32. Kecamatan Sangir Balai Janggo	0	0	0	0
33. Kecamatan Sangir Batang Hari	0	0	0	0
2021	7	31	91	129

Sumber/Source : Badan Kepegawaian dan Pengembangan Sumber Daya Manusia / Regional Agency for Employee Affairs and Development of Human Resources

Tabel
Table 2.3.10

**Jumlah Aparatur Sipil Negara (ASN) di Lingkungan
Pemerintah Daerah Kabupaten Solok Selatan Menurut
Dinas dan Kategori, 2021**
*Number of Civil Servants of Home Affairs Department in
Solok Selatan Regency by Department and Category, 2021*

Dinas/Kantor <i>Department/Office</i>	Kategori <i>Category</i>		Jumlah <i>Total</i>
	PPPK	PNS	
(1)	(2)	(3)	(4)
01. Sekretaris Daerah	0	94	94
02. Sekretariat DPRD	0	26	26
03. Inspektorat	0	22	22
04. Badan Perencanaan Pembangunan Daerah	0	27	27
05. Badan Kepegawaian Dan Pengembangan Sumber Daya manusia	0	45	45
06. Badan Pengelola Keuangan Daerah	0	46	46
07. Badan Penanggulangan Bencana Daerah	0	18	18
08. Dinas Pendidikan, Kepemudaan & Olahraga	68	1 759	1 827
09. Dinas Kesehatan	1	456	457
10. Dinas Pekerjaan Umum, Tata Ruang dan Pertanahan	0	60	60
11. Dinas Perumahan Kawasan Pemukiman dan Lingkungan Hidup	0	35	35
12. Satpol PP & Pemadam Kebakaran	0	50	50
13. Dinas Sosial, Pemberdayaan Masyarakat dan Desa/Nagari	0	24	24
14. Dinas Kependudukan & Pencatatan Sipil	0	26	26
15. Dinas Perhubungan	0	38	38
16. Dinas Penanaman Modal & PTSP	0	24	24
17. Dinas Komunikasi dan Informatika	0	24	24
18. Dinas Perpustakaan dan Kearsipan	0	20	20
19. Dinas Ketahanan Pangan dan Perikanan	0	22	22

Bersambung/ *To be continued*

Lanjutan Tabel/*Continued Table 2.3.10*

Dinas/Kantor <i>Department/Office</i>	Jenis <i>Type</i>		Jumlah <i>Total</i>
	PPPK	PNS	
(1)	(2)	(3)	(4)
20. Dinas Pertanian	32	92	124
21. Dinas Pariwisata & Kebudayaan	0	31	31
22. Dinas Perindustrian, Perdagangan, Koperasi & UKM	0	25	25
23. Dinas Tenaga Kerja & Transmigrasi	0	21	21
24. Dinas Pengendalian Penduduk, Keluarga Berencana Pemberdayaan Perempuan dan PA	0	21	21
25. Rumah Sakit Umum Daerah	0	225	225
26. Kantor Kesatuan Bangsa dan Politik	0	12	12
27. Kecamatan Sungai Pagu	0	18	18
28. Kecamatan Koto Parik Gadang Diateh	0	22	22
29. Kecamatan Pauh Duo	0	15	15
30. Kecamatan Sangir	0	13	13
31. Kecamatan Sangir Jujian	0	15	15
32. Kecamatan Sangir Balai Janggo	0	11	11
33. Kecamatan Sangir Batang Hari	0	18	18
2021	101	3 355	3 456

Sumber/*Source* : Badan Kepegawaian dan Pengembangan Sumber Daya Manusia / *Regional Agency for Employee Affairs and Development of Human Resources*

Tabel
Table 2.3.11

Jumlah Aparatur Sipil Negara (ASN) pada Instansi Vertikal dan Pemerintahan Provinsi Menurut Instansi dan Jenis Kelamin di Kabupaten Solok Selatan, 2021
Number of Civil Servants in Vertical Department and Province Department by Department and Sex in Solok Selatan Regency, 2021

Instansi Department	Jenis Kelamin Sex		Jumlah Total
	Laki-Laki Male	Perempuan/ Female	
(1)	(2)	(3)	(4)
<i>Instansi Vertikal / Vertical Department</i>			
01. Kantor Kementerian Agama/ Religin	80	163	243
02. Pengadilan Agama Muara Labuh	5	5	10
03. Badan Pertanahan Nasional	15	3	18
04. Badan Pusat Statistik	8	9	17
05. Kejaksaan Negeri	19	7	26
06. Lembaga Pemasarakatan	20	3	23
07. Polisi Resort Solok Selatan *	0	3	3
08. Komisi Pemilihan Umum (KPU)	6	3	9
09. Badan Pengawas Pemilihan Umum	15	4	19
10. Balai Besar TNKS	8	2	10
11. Kantor Pelayanan dan Konsultasi Perpajakan			
<i>Instansi Pemerintah Daerah Provinsi Sumatera Barat / Regional Government Agencies of West Sumatera Province</i>			
12. UPTD PPD Padang Aro (SAMSAT) *	3	3	6
13. UPTD Kehutanan Provinsi Sumatera Barat	15	2	17
14. UPTD Dinas Pekerjaan Umum Provinsi Sumatera Barat.			
2021			

Catatan / Note : *Data Tahun Sebelumnya

Sumber / Source: Kantor/Dinas yang bersangkutan / Relevant Offices Services

Tabel
Table 2.3.12

Jumlah Aparatur Sipil Negara (ASN) pada Instansi Vertikal dan Pemerintahan Provinsi Menurut Instansi dan Golongan di Kabupaten Solok Selatan, 2021
Number of Civil Servants in Vertical Department and Province Department by Department and Class in Solok Selatan Regency, 2021

Instansi Department	Golongan Class				Jumlah Total
	I	II	III	IV	
(1)	(2)	(3)	(4)	(5)	(6)
<i>Instansi Vertikal / Vertical Department</i>					
01. Kantor Kementerian Agama/ Religin	1	31	172	39	243
02. Pengadilan Agama Muara Labuh	0	1	9	0	10
03. Badan Pertanahan Nasional	0	4	13	1	18
04. Badan Pusat Statistik	0	2	14	1	17
05. Kejaksaan Negeri	0	7	18	1	26
06. Lembaga Pemasarakatan	0	13	10	0	23
07. Polisi Resort Solok Selatan *	0	0	0	0	3
08. Komisi Pemilihan Umum (KPU)	0	5	3	1	9
09. Badan Pengawas Pemilihan Umum	0	1	1	0	2
10. Balai Besar TNKS	0	2	7	1	10
11. Kantor Pelayanan dan Konsultasi Perpajakan					
<i>Instansi Pemerintah Daerah Provinsi Sumatera Barat / Regional Government Agencies of West Sumatera Province</i>					
12. UPTD PPD Padang Aro (SAMSAT) *	0	0	5	1	6
13. UPTD Kehutanan Provinsi Sumatera Barat	0	2	14	1	17
14. UPTD Dinas Pekerjaan Umum Provinsi Sumatera Barat.					
2021					

Catatan / Note : *Data Tahun Sebelumnya

Sumber / Source: Kantor/Dinas yang bersangkutan / Relevant Offices Services

Tabel
Table 2.3.13

Jumlah Aparatur Sipil Negara (ASN) di Instansi Vertikal dan Pemerintahan Provinsi Menurut Instansi dan Pendidikan di Kabupaten Solok Selatan, 2021
Number of Civil Servants in Vertical Department and Province Department by Department and Sex in Solok Selatan Regency, 2021

Instansi Department	Pendidikan Educational Attainment						Jumlah Total
	SD PS	SLTP JHS	SLTA SHS	D1, D2 & D3 Diploma	Sarjana Bachelor	Pasca Sarjana Graduate & Postgraduate	
(1)	(2)	(3)	(4)	(5)	(6)	(7)	(8)
<i>Instansi Vertikal / Vertical Department</i>							
01. Kantor Kementerian Agama/ Religin	0	1	31	0	204	7	243
02. Pengadilan Agama Muara Labuh	0	0	2	2	5	1	10
03. Badan Pertanahan Nasional	0	0	1	5	9	3	18
04. Badan Pusat Statistik	0	0	2	1	11	3	17
05. Kejaksaan Negeri	0	0	10	1	12	3	26
06. Lembaga Pemasarakatan	0	0	18	1	3	1	23
07. Polisi Resort Solok Selatan *	0	0	2	1	0	0	3
08. Komisi Pemilihan Umum (KPU)	0	0	4	1	3	1	9
09. Badan Pengawas Pemilihan Umum	0	1	3	0	15	0	19
10. Balai Besar TNKS	0	0	6	0	3	1	10
11. Kantor Pelayanan dan Konsultasi Perpajakan							
<i>Instansi Pemerintah Daerah Provinsi Sumatera Barat / Regional Government Agencies of West Sumatera Province</i>							
12. UPTD PPD Padang Aro (SAMSAT) *	0	0	1	1	4	0	6
13. UPTD Kehutanan Provinsi Sumatera Barat	0	0	3	4	1	0	17
14. UPTD Dinas Pekerjaan Umum Provinsi Sumatera Barat							
2021							

Catatan / Note : *Data Tahun Sebelumnya

Sumber / Source: Kantor/Dinas yang bersangkutan / Relevant Offices Service

Tabel 2.3.14 Jumlah Aparatur Sipil Negara (ASN) Instansi Vertikal dan Pemerintahan Provinsi Menurut Instansi dan Kelompok Umur di Kabupaten Solok Selatan, 2021
Number of Civil Servants in Vertical Department and Province Department by Department and Ages Group in Solok Selatan Regency, 2021

Instansi Department	Kelompok Umur Age Group				Jumlah Total
	< 30	31-40	41-50	> 51	
(1)	(2)	(3)	(4)	(5)	(6)
<i>Instansi Vertikal / Vertical Department</i>					
01. Kantor Kementerian Agama/ Religin	13	65	103	62	243
02. Pengadilan Agama Muara Labuh	2	3	1	4	10
03. Badan Pertanahan Nasional	9	4	2	3	18
04. Badan Pusat Statistik	4	10	3	0	17
05. Kejaksaan Negeri	10	8	4	4	26
06. Lembaga Pemasarakatan	7	10	2	4	23
07. Polisi Resort Solok Selatan *	0	0	0	3	3
08. Komisi Pemilihan Umum (KPU)	1	3	4	1	9
09. Badan Pengawas Pemilihan Umum	7	12	0	0	19
10. Balai Besar TNKS	1	1	5	3	10
11. Kantor Pelayanan dan Konsultasi Perpajakan					
<i>Instansi Pemerintah Daerah Provinsi Sumatera Barat / Regional Government Agencies of West Sumatera Province</i>					
12. UPTD PPD Padang Aro (SAMSAT) *	0	2	2	2	6
13. UPTD Kehutanan Provinsi Sumatera Barat	0	4	8	5	17
14. UPTD Dinas Pekerjaan Umum Provinsi Sumatera Barat.					
2021					

Catatan / Note : *Data Tahun Sebelumnya

Sumber / Source: Kantor/Dinas yang bersangkutan / Relevant Offices Services

2.4 KEUANGAN PEMERINTAH GOVERNMENT FINANCE

Tabel
Table 2.4.1

Realisasi Anggaran Pendapatan dan Belanja Pemerintah Daerah Kabupaten Solok Selatan (Rupiah) Tahun Anggaran 2021
Realization of Solok Selatan Regency Regional Government Revenue and Expenditure Budget (Rupiah) for the 2021 Fiscal Year

Uraian Description	Jumlah Total
(1)	(2)
1. Pendapatan / Revenue	866 235 598 985,00
1.1. Pendapatan Asli Daerah / <i>Original Local Government Revenue</i>	80 459 853 847,00
1.2. Pendapatan Transfer / <i>Transfer Revenue</i>	741 085 202 403,00
1.3. Lain-lain Pendapatan Daerah Yang Sah / <i>Other Revenue</i>	44 690 542 735,00
2. Belanja / Expenditure	826 088 136 473,95
2.1. Belanja Operasional / <i>Operational Expenditure</i>	602 827 509 753,95
2.2. Belanja Modal / <i>Capital Expenditure</i>	127 046 936 090,00
2.3. Belanja Tidak Terduga	641 815 000,00
3. Transfer / Transfer	95 571 875 630,00
3.1. Transfer bagi Hasil Pendapatan / <i>Revenue Sharing Transfer</i>	1 641 329 910,00
3.2. Transfer Bantuan Keuangan / <i>Financial Aid Transfer</i>	93 930 545 720,00

Sumber/Source : Badan Pengelola Keuangan Daerah Kabupaten Solok Selatan / *Regional Financing Board of Solok Selatan Regency*

Tabel
Table 2.4.2

Realisasi Pendapatan Pemerintah Daerah Kabupaten Solok Selatan (Rupiah) Tahun Anggaran 2021
Realization of South Solok Regency Government Revenue (Rupiah) for the 2021 Fiscal Year

Uraian <i>Description</i>	Jumlah <i>Total</i>
(1)	(2)
1. Pendapatan Asli Daerah / Original Local Government Revenue	76 864 310 841,81
1.1. Pendapatan Pajak Daerah / Local Taxes Revenue	16 500 169 327,00
1.2. Hasil Restribusi Daerah/ Local Retributions	1 235 018 343,00
1.3. Hasil Pengelolaan Kekayaan Daerah yang Dipisahkan / Revenue result of exported wealth management	1 700 551 019,00
1.4. Lain-lain Pendapatan Asli Daerah yang Sah / Other Revenue	61 024 115 158,00
2. Pendapatan Transfer / Transfer Revenue	741 085 202 403,00
2.1. Pendapatan Transfer Pemerintah Pusat / Balance Fund From State	689 048 371 983,00
2.2. Pendapatan Transfer Pemerintah Pusat Lainnya / Other Balance Fund From State	-
2.3. Pendapatan Transfer Pemerintah Daerah Lainnya/ Other Local Transfer Revenue	52 036 830 420,00
3. Lain-lain Pendapatan Yang Sah / Other Revenue	44 690 542 735,00
3.1. Pendapatan Hibah / Grant Revenue	21 750 000 000,00
3.2 Lain-lain Pendapatan Sesuai dengan Ketentuan Peraturan Perundang-Undangan	22 940 542 735,00

Sumber/Source : Badan Pengelola Keuangan Daerah Kabupaten Solok Selatan /Regional Financing Board of Solok Selatan Regency

Tabel
Table 2.4.3

Realisasi Belanja Operasi Pemerintah Daerah Kabupaten Solok Selatan Tahun Anggaran 2021 (Rupiah)
Actual Operational Expenditure of Local Government of Solok Selatan Regency 2021 (Rupiahs)

Uraian <i>Description</i>	Jumlah <i>Total</i>
(1)	(2)
Belanja Operasional / Operational Expenditure	602 827 509 753,95
Belanja Pegawai / <i>Employee Expenditure</i>	372 832 719 871,00
Belanja Barang dan Jasa / <i>Goods and Services Expenditure</i>	221 879 180 807,95
Belanja Hibah / <i>Grant Expenditure</i>	7 969 922 995,00
Belanja Bantuan Sosial / <i>Social Aid Expenditure</i>	145 686 080,00

Sumber/Source : Badan Pengelola Keuangan Daerah Kabupaten Solok Selatan /Regional Financing Board of Solok Selatan Regency

Tabel
Table 2.4.4

Realisasi Belanja Modal Pemerintah Daerah Kabupaten Solok Selatan Tahun Anggaran 2021 (Rupiah)
Actual Modal Expenditure of Local Government of Solok Selatan Regency 2021 (Rupiahs)

Uraian Description	Jumlah Total
(1)	(2)
Belanja Modal / Capital Expenditure	127 046 936 090,00
Belanja Modal Tanah / Capital of Land Expenditure	18 254 516 800,00
Belanja Modal Peralatan Mesin / Capital Expenditure of Equipment and Machinery	24 095 966 388,00
Belanja Modal Gedung dan Bangunan / Capital Expenditure of Buildings and Buildings	20 649 986 739,00
Belanja Modal Jalan dan Irigasi / Capital Expenditure of Roads and Irrigation	62 852 041 713,00
Belanja Modal Aset Tetap Lainnya / Other Fixed Asset Capital Expenditures	1 194 424 450,00

Sumber/Source : Badan Pengelola Keuangan Daerah Kabupaten Solok Selatan /Regional Financing Board of Solok Selatan Regency

2.5 SERTIFIKAT TANAH, PEMERIKSAAN, DAN PERPUSTAKAAN LAND CERTIFICATES, INSPECTIONS AND LIBRARY

Tabel 2.5.1 Jumlah Sertifikat Tanah yang Dikeluarkan dan Luas Tanah Menurut Bulan dan Jenis Hak Atas Tanah di Kabupaten Solok Selatan, 2021
Number of land certificate issued and Land Area by Month and Type of Land Right in Solok Selatan Regency, 2021

Bulan Month	Hak Milik Proprietary		Hak Guna Bangunan Right to Use the Bulding		Hak Pakai Right to Use	
	Jumlah Total	Luas Area (m ²)	Jumlah Total	Luas Area (m ²)	Jumlah Total	Luas Area (m ²)
(1)	(2)	(3)	(4)	(5)	(6)	(7)
1. Januari January	35	45 355	0	0	1	515
2. Februari February	43	127 364	0	0	0	0
3. Maret March	77	78 947	0	0	0	0
4. April April	369	310 843	1	29 590	1	9 002
5. Mei May	141	184 954	1	400	4	6 736
6. Juni June	131	151 753	0	0	6	51 601
7. Juli July	162	800 303	1	400	0	0
8. Agustus August	50	48 476	0	0	38	78 702
9. September September	90	121 080	0	0	2	11 636
10. Oktober October	65	227 385	1	400	0	0
11. November November	81	94 386	1	200	1	8 377
12. Desember December	1 232	2 015 600	0	0	4	15 806
2021	2 476	4 206 446	5	30 990	58	182 375
2020	6 079	18 522 265	17	12 457	5	22 608

Sumber/Source : Badan Pertanahan Nasional Kabupaten Solok Selatan / National Land Agency of Solok Selatan

Tabel
Table 2.5.2**Jumlah Kendaraan Dinas di Lingkungan Pemerintah Daerah Kabupaten Solok Selatan Menurut Jenis Kendaraan (Unit), 2021**
Number of Official Vehicles in Solok Selatan Local Government by Vehicles Type (Unit), 2021

Jenis Kendaraan Kind of Vehicle	Jumlah Kendaraan * Number of Vehicle
(1)	(2)
1. Sedan	2
2. Mini Bus	180
3. Bus Roda 6	8
4. Pick Up	12
5. Truck Roda 4 dan Roda 6	13
6. Sepeda Motor	610
7. Double Cabin	8
8. Micro Bus	1
2021 *	834
2020	834

Catatan / Note : *Data Tahun Sebelumnya

Sumber / Source : BPKD Kabupaten Solok Selatan / Regional Financial Management Service of Solok Selatan Regency

Tabel
Table 2.5.3**Banyaknya Pemeriksaan Oleh Inspektorat Daerah
Menurut Rincian dan Status, 2021**
*Number of inspection implemented by Inspectorate by
Items and Status of Solok Selatan Regency, 2021*

Rincian Item	Jumlah Total		Selesai Complete		Sisa Left	
	Reguler Regular	Khusus Special	Reguler Regular	Khusus Special	Reguler Regular	Khusus Special
(1)	(2)	(3)	(4)	(5)	(6)	(7)
1. Pemeriksaan Reguler <i>Regular Inspection</i>	72	6	72	6	0	0
2. Pengaduan Masyarakat <i>Society Complaint</i>	0	4	0	4	0	0
3. Pemeriksaan Khusus Serah Terima Jabatan <i>Special Inspection Transfer of Position</i>	0	1	0	1	0	0
4. Aparatur <i>Apparaties</i>	0	0	0	0	0	0
5. Audit Pembukuan dan Perhitungan APBD <i>Bookkeeping Audit And Budget Estimation</i>	5	0	5	0	0	0
6. Pemeriksaan Ex-Office <i>Ex Office Inspection</i>	0	0	0	0	0	0
7. PPD II	0	0	0	0	0	0
8. Pemeriksaan Lain <i>Others Inspection</i>	28	0	28	0	0	0
2021	105	11	105	11	0	0

Sumber / Source : Inspektorat Daerah Kabupaten Solok Selatan / *The Inspectorate of Solok Selatan Regency*

Tabel 2.5.4 Jumlah Pengunjung Dinas Perpustakaan dan Kearsipan di Kabupaten Solok Selatan, 2021
Table Number of Visitors to the Library and Archives Service in Solok Selatan Regency, 2021

Rincian Item	Jumlah Total
(1)	(2)
1. Januari January	-
2. Februari February	6
3. Maret March	8
4. April April	4
5. Mei May	3
6. Juni June	4
7. Juli July	8
8. Agustus August	14
9. September September	11
10. Oktober October	4
11. November November	3
12. Desember December	2
2021	67

Sumber / Source : Dinas Perpustakaan dan Kearsipan / Library and Archive Service

Tabel
Table 2.5.5

**Jumlah Pengunjung Perpustakaan Digital ISolsel Dinas
Perpustakaan dan Kearsipan Kabupaten Solok Selatan,
2021**
*Number of Visitors to the Isolsel Digital Library, Solok Sletan
Regency Library and Archives Service, 2021*

Rincian Item	Jumlah Total
(1)	(2)
1. Januari <i>January</i>	11
2. Februari <i>February</i>	26
3. Maret <i>March</i>	37
4. April <i>April</i>	10
5. Mei <i>May</i>	10
6. Juni <i>June</i>	10
7. Juli <i>July</i>	10
8. Agustus <i>August</i>	10
9. September <i>September</i>	11
10. Oktober <i>October</i>	11
11. November <i>November</i>	22
12. Desember <i>December</i>	10
2021	156

Sumber / Source : Dinas Perpustakaan dan Kearsipan / Library and Archive Service

BAB
CHAPTER **03**

**PENDUDUK DAN
TENAGA KERJA**

POPULATION AND EMPLOYMENT

184.854.000

Penduduk Kabupaten Solok Selatan, 2021

Population of Solok Selatan Regency, 2021



87.210

Penduduk berusia 15 tahun Keatas yang
Bekerja di Kabupaten Solok Selatan

*Population Aged 15 Years Old and Over
who Working in Solok Selatan Regency*

PENJELASAN TEKNIS

TECHNICAL NOTES

- | | |
|---|--|
| <ol style="list-style-type: none"> 1. Sumber utama data kependudukan adalah sensus penduduk yang dilakukan setiap sepuluh tahun sekali. Sensus penduduk telah dilaksanakan sebanyak enam kali sejak indonesia merdeka yaitu tahun 1961, 1971, 1980, 1990, 2000, dan 2010. Dalam publikasi ini data yang disajikan merupakan hasil SP2000 dan SP2010. 2. Di dalam sensus penduduk, pencacahan dilakukan terhadap seluruh penduduk yang berdomisili di wilayah teritorial Indonesia termasuk warga negara asing kecuali anggota korps diplomatik negara sahabat beserta keluarganya. 3. Metode pengumpulan data dalam sensus dilakukan dengan wawancara antara petugas sensus dengan responden dan juga melalui e-census. Pencatatan penduduk menggunakan konsep usual residence yaitu konsep dimana penduduk biasa bertempat tinggal. 4. Penduduk Indonesia adalah semua orang yang berdomisili di wilayah teritorial Republik Indonesia selama 6 bulan atau lebih dan atau mereka yang berdomisili kurang dari 6 bulan tetapi bertujuan menetap. 5. Rata-ratapertumbuhanpenduduk adalah angka yang menunjukkan | <ol style="list-style-type: none"> 1. <i>The main source of demographic data is population census, which is conducted every ten years. Population census has been conducted six times since Indonesia's independence: 1961,1971,1990, 1990,2000 and 2012. This publication is the result of the 2000 and 2010 population census.</i> 2. <i>The population census enumerates all residents domicile in the entire territory of republic of Indonesia including foreign citizenship except the diplomatic corps members and their families.</i> 3. <i>The method of data collection in a population census carried out by interviews with respondents and e-census. Enumeration of the population uses the concept of usual residence", which is the concept of places where people usually live".</i> 4. <i>The population of Indonesia are all residents of the entire territory of republic of Indonesia who have stayed for six months or longer, and those who intended to stay more than six month even though their length of stay is less than six months.</i> 5. <i>The average growth rate of population is the annual population</i> |
|---|--|

- tingkat pertambahan penduduk per tahun dalam jangka waktu tertentu.
6. Kepadatan Penduduk adalah banyaknya penduduk per kilometer persegi.
 7. Rumah tangga adalah seseorang atau sekelompok orang yang mendiami sebagian atau seluruh bangunan fisik/sensus, dan biasanya tinggal bersama serta pengelolaan makan dari satu dapur. Yang dimaksud makan dari satu dapur adalah jika pengurusan kebutuhan sehari-harinya dikelola bersama-sama menjadi satu.
 8. Rasio jenis kelamin adalah perbandingan antara banyaknya penduduk laki-laki dengan banyaknya penduduk laki-laki dengan banyaknya penduduk perempuan pada suatu daerah dan waktu tertentu. Biasanya laki-laki untuk 100 penduduk perempuan.
 9. Anggota rumah tangga adalah semua orang yang biasanya bertempat tinggal di suatu rumah tangga, baik yang berada di rumah pada waktu pencacahan maupun yang sementara tidak ada.
 10. Rata-rata anggota rumah tangga adalah angka yang menunjukkan rata-rata jumlah anggota rumah tangga per rumah tangga. Rata-rata anggota rumah tangga adalah angka yang menunjukkan rata-rata jumlah anggota rumah tangga
- growth rate over a certain period.*
6. *Population density is the number of inhabitants per square kilometer.*
 7. *Household is an individual or group of people living in a physical/census building unit or part of it and usually commit on a common provision for food and other essential of living. Common provision for food means one organizing daily needs for all of household members.*
 8. *Sex ratio is the ratio of males population to female population in a given area and time, usually expressed as the number of males for every 100 females.*
 9. *Household member are those who usually lives in a household regardless of their location at the time of enumeration.*
 10. *Average household size is the average number of household members per household.*

per rumah tangga.

11. Sumber utama data ketenagakerjaan adalah Survei Angkatan Kerja Nasional (Sakernas). Survei ini khusus dirancang untuk mengumpulkan informasi/data ketenagakerjaan. Pada beberapa survei sebelumnya, pengumpulan data ketenagakerjaan dipadukan dalam kegiatan lainnya, seperti Survei sosial Ekonomi Nasional (Susenas), Snsus Penduduk (SP), dan Survei Penduduk Antar Sensus (SUPAS). Sakernas pertama kali diselenggarakan pada tahun 1976, kemudian dilanjutkan pada tahun pada tahun 1977 dan 1978. Pada tahun 1986-1993, Sakernas diselenggarakan secara triwulan di seluruh provinsi di Indonesia baru sejak tahun 1994-2001, Sakernas dilaksanakan secara tahunan yaitu setiap bulan Agustus.
12. Pada tahun 2002-2004, disamping Sakernas Tahunan dilakukan pula Sakernas Triwulan. Pada tahun 2005-2010 pengumpulan data Sakernas dilaksanakan secara semesteran pada bulan Februari (Semester I) dan Agustus (Semester II).
13. Status pekerjaan adalah kedudukan seseorang dalam unit usaha/kegiatan dalam melakukan pekerjaan.
14. Penduduk usia kerja adalah penduduk yang berumur 15 tahun ke Atas.
11. *The main source of employment data is national labor force survey (sakernas). This survey is specifically designed to collect information on labor force statistics. Previously the collection of such as national socio-economic survey (susenas), population census (SP), and intercensus population survey (SUPAS). The first sakernas was conducted 1977-1978. During 1986-1993, sakernas was conducted quarterly in all provinces in Indonesia, only since 1994 until 2001 sakernas was conducted yearly , every august of the year.*
12. *During the period 2002-2004, besides a yearly Sakernas, BPS also conducted a Quarterly Sakernas. Since 2005-2010, Sakernas has been conducted in semester period, i.e. February (Semester I) and August (Semester II).*
13. *Employment status is the status of a person at his place of work or establishment where he was employed.*
14. *Working age is population aged 15 years and over .*

15. Angkatan Kerja adalah penduduk usia kerja (15 tahun dan lebih) yang bekerja, atau punya pekerjaan namun sementara tidak bekerja dan pengangguran.
16. Bekerja adalah melakukan pekerjaan dengan maksud memperoleh pendapatan atau keuntungan dan lamanya bekerja paling sedikit 1 jam secara terus menerus dalam seminggu yang lalu (termasuk pekerja keluarga tanpa upah yang membantu dalam suatu usaha/kegiatan ekonomi).
17. Jumlah jam kerja seluruhnya adalah jumlah jam kerja yang digunakan untuk bekerja (tidak termasuk jam kerja yang digunakan untuk hal-hal di luar pekerjaan).
18. Lapangan usaha adalah bidang kegiatan dari pekerjaan/tempat bekerja di mana seseorang bekerja. Klasifikasi lapangan usaha mengikuti Klasifikasi Baku Lapangan Usaha Indonesia (KBLI) dalam 1 digit.
15. *Labor face are people aged 15 years old and over, who in the previous week are working, temporarily absent from work but having jobs, and unemployment.*
16. *The concept of working means activity intended to earn income by doing work or helping to do work at least one hour continuously during the reference week (including unpaid family worker/s for any economic activity)*
17. *Total working hours is the total hours spent by an employee to perform all jobs (excluding the time used for other which are not classified as work).*
18. *Industry is field a person's activity establishment the classification of industries follows the Indonesia standard industrial classification (KBLI) in one digit.*

ULASAN

Penduduk Kabupaten Solok Selatan dari waktu ke waktu terus mengalami peningkatan. Pada tahun 2020 penduduk Kabupaten Solok Selatan berjumlah 184.854 ribu Jiwa, dan tahun 2021 meningkat menjadi 182.027 ribu jiwa, dengan komposisi 94.334 ribu jiwa penduduk laki-laki dan 90.520 ribu jiwa penduduk perempuan. Dengan membandingkan jumlah penduduk laki-laki dan penduduk perempuan diperoleh sex rasio tahun 2021 sebesar 104,21 persen, artinya terdapat 104 orang penduduk laki-laki pada setiap 100 orang penduduk perempuan di Kota Pariaman.

Berpedoman pada luas Wilayah 3.346,2 km² dan jumlah penduduk 184.854 ribu jiwa pada tahun 2021, maka kepadatan Penduduk Kabupaten Solok Selatan tercatat sebanyak 55,24 Jiwa/km². Kecamatan yang memiliki kepadatan tertinggi adalah kecamatan Sangir dengan kepadatan Penduduk sebanyak 82,4 jiwa/km² dan kecamatan dengan kepadatan terendah yaitu Kecamatan Sangir Balai Janggo sebanyak 28,75 jiwa/km².

Jumlah angkatan kerja pada tahun 2021 sebanyak 91.644 jiwa. Tingkat partisipasi angkatan kerja pada tahun 2021 yaitu 72,11 sedangkan tingkat pengangguran 4,84.

DESCRIPTION

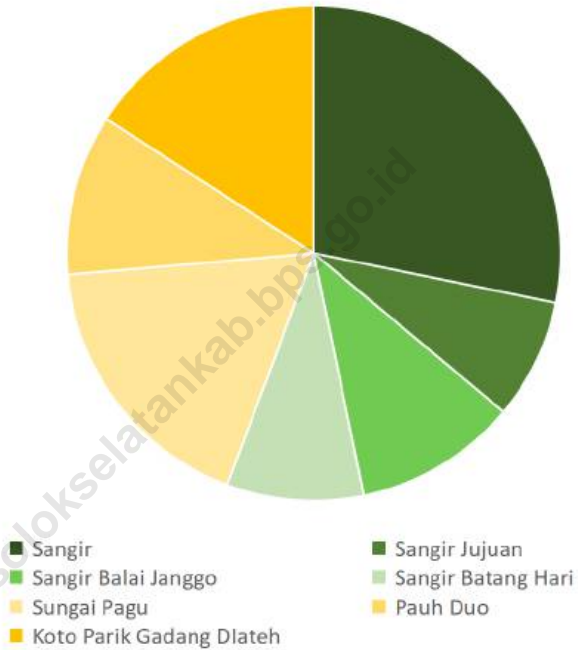
The population of Solok Selatan Regency continues to increase from time to time. In 2020 the population of Solok Selatan Regency was 184,854 thousand people, and in 2021 the number would increase to 182,027 thousand people, with a composition of 94,334 thousand male residents and 90,520 thousand female residents. By comparing the number of male and female residents the sex ratio in 2021 was 104.21 percent, meaning that there were 104 male residents in every 100 female residents in Pariaman City.

Guided by an area of 3,346.2 km² and a population of 184,854 thousand people in 2021, the population density of Solok Selatan Regency is 55.24 people / km². Subdistricts that have the highest density is Sangir Subdistrict with a population density of 82.4 people / km² and subdistrict that have lower density is Sangir Balai Janggo Subdistrict with density about 28.75 people/km².

The total workforce in 2021 is 91,644 people. The work participation rate in 2021 is 72.11 while the movement rate is 4.84.

Gambar 3.1
Figures

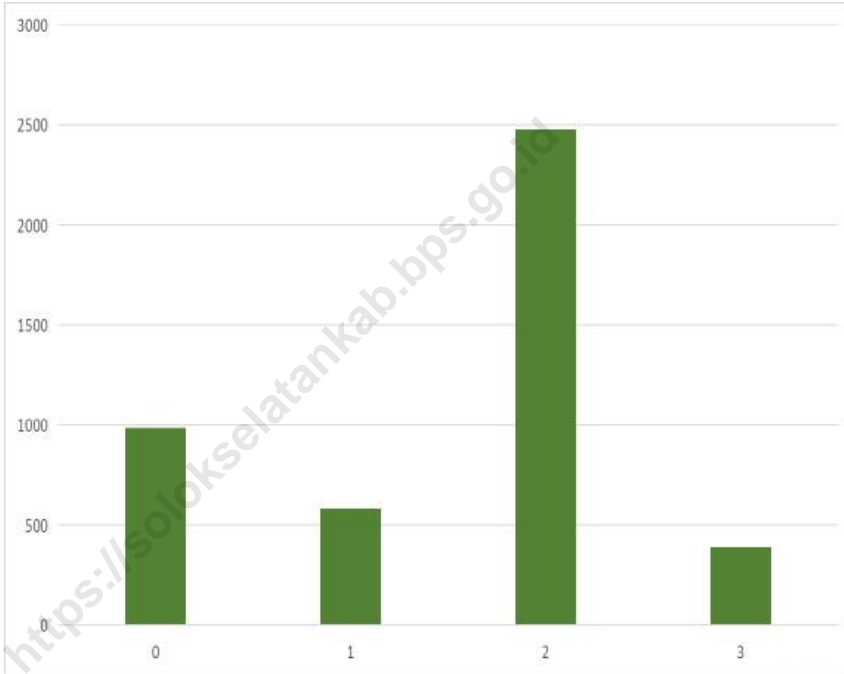
Jumlah Penduduk Menurut Kecamatan di Kabupaten Solok Selatan, 2021
Number of Population by Districts in Solok Selatan Regency, 2021



Sumber/Source : BPS Kabupaten Solok Selatan / BPS- Statistics Of Solok Selatan Regency

Gambar 3.2
Figures

Penduduk Berumur 15 Tahun ke Atas yang Selama Seminggu yang Lalu Menganggur Menurut Pendidikan Tertinggi yang Ditamatkan di Kabupaten Solok Selatan (Jiwa), 2021
Population Aged 15 Years and Over which is Unemployed During the Previous Week by Educational Attainment in Solok Selatan Regency (Person), 2021



- Catatan/Note:
- ¹ 0. ≤ Sekolah Dasar (SD)/≤ Primary School
 - 1. Sekolah Menengah Pertama/Junior High School
 - 2. Sekolah Menengah Atas/Senior High School
 - 3. Perguruan Tinggi/Collage
 - ² 1. Mencari pekerjaan/Looking for work
 - 2. Mempersiapkan usaha/Establishing a new business/firm
 - 3. Merasa tidak mungkin mendapat pekerjaan/Feeling hopeless in looking for work (discouraged job seekers)
 - 4. Sudah punya pekerjaan tetapi belum mulai bekerja/Having job already but not starting to work yet
- Sumber/Source: BPS, Survei Angkatan Kerja Nasional (Sakernas) Agustus/BPS-Statistics Indonesia, August National Labor Force Survey

3.1 PENDUDUK POPULATION

Tabel 3.1.1 **Jumlah Penduduk, Distribusi Persentase Penduduk, Kepadatan Penduduk dan Rasio Jenis Kelamin Penduduk Menurut Kecamatan di Kabupaten Solok Selatan, 2020-2021**
Number of Population, Percentage Distribution of Population, Population Density and Population Sex Ratio by Subdistrict in Solok Selatan Regency, 2020-2021

Kecamatan Subdistrict	Jumlah Penduduk (ribu) Number of Population (thousand)	
	2020	2021
(1)	(2)	(3)
01. Sangir	51 083	52 161
02. Sangir Jujuan	14.331	14 524
03. Sangir Balai Janggo	19.482	19 748
04. Sangir Batang Hari	16 291	16 525
05. Sungai Pagu	32 902	33 148
06. Pauh Duo	19 109	19 440
07. Koto Parik Gadang Diateh	28 829	29 308
Solok Selatan	182 027	184 854

Bersambung/ To be continued

Lanjutan Tabel/*Continued Table* 3.1.1

Kecamatan Subdistrict	Distribusi Penduduk (Persen) Distribution of Population (Percentage)	
	2020	2021
(1)	(4)	(5)
01. Sangir	28,06	28,22
02. Sangir Jujuan	7,87	7,86
03. Sangir Balai Janggo	10,70	10,68
04. Sangir Batang Hari	8,95	8,94
05. Sungai Pagu	18,08	17,93
06. Pauh Duo	10,50	10,52
07. Koto Parik Gadang Diateh	15,84	15,85
Solok Selatan	100	100

Bersambung/ *To be continued*

Lanjutan Tabel/Continued Table 3.1.1

Kecamatan Subdistrict	Kepadatan Penduduk (Jiwa/km ²) Population Density (person per sq.km)	
	2020	2021
(1)	(6)	(7)
01. Sangir	80,70	82,40
02. Sangir Jujuan	51,54	52,23
03. Sangir Balai Janggo	28,36	28,75
04. Sangir Batang Hari	58,18	59,02
05. Sungai Pagu	55,20	55,62
06. Pauh Duo	54,90	55,85
07. Koto Parik Gadang Diateh	55,01	55,92
Solok Selatan	54,40	55,24

Bersambung/ To be continued

Lanjutan Tabel/*Continued Table 3.1.1*

Kecamatan <i>Subdistrict</i>	Rasio Jenis Kelamin Penduduk <i>Population Sex Ratio</i>	
	2020	2021
(1)	(8)	(9)
01. Sangir	104,34	104,30
02. Sangir Jujuan	105,58	105,81
03. Sangir Balai Janggo	111,95	111,43
04. Sangir Batang Hari	106,4	105,82
05. Sungai Pagu	99,59	99,95
06. Pauh Duo	102,40	102,56
07. Koto Parik Gadang Diateh	103,63	103,71
Solok Selatan	104,1	104,21

Catatan/*Note* : 1 Hasil Sensus Penduduk (SP) 2020 (September)/*The Result of 2020 Population Census (September)*
 2 Hasil Proyeksi Penduduk Interim 2020–2023 (Pertengahan tahun/Juni)/*The result of Interim Population Projection 2020–2023 (mid year/June)*
 3 Laju pertumbuhan penduduk dihitung berdasarkan penduduk tahun 2010 (Mei) dibandingkan dengan penduduk tahun 2020 (September)/ *The growth rate refers to the change of the population in 2010 (May) to the population in 2020 (September)*
 4 Laju pertumbuhan penduduk dihitung berdasarkan penduduk tahun 2020 (September) dibandingkan dengan penduduk tahun 2021 (Juni)/ *The growth rate refers to the change of the population in 2020 (September) to the population in 2021 (June)* 5 Luas provinsi berdasarkan Peraturan Menteri Dalam Negeri Nomor 72 Tahun 2019 tanggal 25 Oktober 2019/*Province area Based on Minister of Home Affairs Regulation Number 72/2019, October 25th, 2019*

Sumber/*Source* : BPS dan Kementerian Dalam Negeri/*BPS-Statistics Indonesia and Ministry of Home Affairs*

Tabel
Table 3.1.2**Jumlah Penduduk Menurut Kelompok Umur dan Jenis Kelamin di Kabupaten Solok Selatan (Jiwa), 2021**
Number of Population by age groups and sex in Solok Selatan Regency (Person), 2021

Kelompok Umur Age Groups	Jenis Kelamin Sex		Jumlah Total
	Laki - Laki Male	Perempuan Female	
(1)	(2)	(3)	(4)
0-4	8 216	7 890	16 106
5-9	7 819	7 385	15 204
10-14	8 280	7 772	16 052
15-19	8 739	8 269	17 008
20-24	8 819	8 028	16 847
25-29	7 796	7 436	15 232
30-34	7 788	7 729	15 517
35-39	7 378	7 109	14 487
40-44	6 869	6 554	13 423
45-49	5 883	5 634	11 517
50-54	4 987	4 665	9 652
55-59	3 826	3 781	7 607
60-64	2 937	3 044	5 981
65-69	2 246	2 255	4 471
70-74	1 480	1 477	2 957
75+	1 271	1 522	2 793
2021	94 334	90 520	184 854
2020	90 859	89 168	182 027

Catatatan/ Note : Hasil Proyeksi Penduduk Interim 2020–2023 (Pertengahan tahun/Juni)/ The result of Interim Population Projection 2020–2023 (mid year/June)

Sumber/Source : BPS Kabupaten Solok Selatan/ BPS-Statistics of Solok Selatan Regency

Tabel
Table 3.1.3

Jumlah Penduduk Menurut Kecamatan dan Jenis Kelamin di Kabupaten Solok Selatan (Jiwa), 2021
Number of Population by Subdistrict and Ages in Solok Selatan Regency (Person), 2021

Kecamatan Subdistrict	Jenis Kelamin Sex		Jumlah Total
	Laki - Laki Male	Perempuan Female	
01. Sangir	26 629	25 532	52 161
02. Sangir Jujuan	7 467	7 057	14 524
03. Sangir Balai Janggo	10 408	9 340	16 748
04. Sangir Batang Hari	8 496	8 029	16 525
05. Sungai Pagu	16 570	16 578	33 148
06. Pauh Duo	9 843	9 597	19 440
07. Koto Parik Gadang Diateh	14 921	14 387	29 300
2021	94 334	90 520	184 854
2020	92 859	89 168	182 027

Sumber/Source : BPS Kabupaten Solok Selatan/ BPS-Statistics of Solok Selatan Regency

Tabel
Table 3.1.4

Jumlah Pelayanan Pendaftaran Penduduk menurut Bulan dan Jenis Layanan di Kabupaten Solok Selatan, 2021
Number of Population Registrations Service by Month and Type of Services in Solok Selatan Regency, 2021

Bulan Month	Jenis Layanan Type of services		
	Perekaman KTP-EI Identity Card Record	Cetak KTP-EI Identity Card Print	Cetak KIA Child Identity Card Print
(1)	(2)	(3)	(4)
1. Januari January	222	1 263	443
2. Februari February	374	1 322	323
3. Maret March	360	1 301	694
4. April April	204	1 285	1 000
5. Mei May	209	1 013	482
6. Juni June	254	1 646	1 127
7. Juli July	225	1 811	22
8. Agustus August	199	1 159	2
9. September September	418	1 232	193
10. Oktober October	140	1 348	358
11. November November	239	1 397	478
12. Desember December	336	1 644	401
2021	3 180	16 421	5 523
2020	6 257	25 710	9 628

Bersambung / to be continued...

Lanjutan Tabel/*Continued Table* 3.1.4

Bulan Month	Jenis Layanan Kind of services	
	Cetak Surat Keterangan Statement Letter Print	Cetak Kartu Keluarga Family Identity Card Print
(1)	(2)	(3)
1. Januari January	0	1 236
2. Februari February	0	1 166
3. Maret March	0	1 432
4. April April	0	1 173
5. Mei May	0	340
6. Juni June	0	1 811
7. Juli July	0	1 816
8. Agustus August	0	1 140
9. September September	0	1 157
10. Oktober October	0	1 141
11. November November	0	1 563
12. Desember December	0	1 560
2021	0	15 535
2020	676	15 505

Sumber/Source : : Dinas Kependudukan dan Pencatatan Sipil Kabupaten Solok Selatan/ *Population and Civil Registration Service of Solok Selatan Regency*

Tabel
Table 3.1.5**Jumlah Kepemilikan KTP-EL dan KIA Menurut Kecamatan dan Jenis Kelamin di Kabupaten Solok Selatan, 2021**
Number of Electronic Identity Card and Child Identity Card Ownership by Subdistrict and Sex in Solok Selatan Regency, 2021

Kecamatan Subdistrict	KTP-EL Electronic Identity Card		KIA Child Identity Card	
	Laki - Laki Male	Perempuan Female	Laki - Laki Male	Perempuan Female
(1)	(2)	(3)	(4)	(5)
01. Sangir	16 127	15 840	2 939	2 795
02. Sangir Jujuan	4 879	4 785	992	848
03. Sangir Balai Janggo	5 377	4 889	1 024	964
04. Sangir Batang Hari	5 259	5 291	1 003	893
05. Sungai Pagu	11 381	11 960	1 739	1 610
06. Pauh Duo	6 553	6 504	1 000	938
07. Koto Parik Gadang Diateh	9 339	9 351	1 302	1 218
2021	58 915	58 620	9 999	9 266

Sumber/Source: : Dinas Kependudukan dan Pencatatan Sipil Kabupaten Solok Selatan/ Population and Civil Registration Service of Solok Selatan Regency

Tabel
Table 3.1.6**Jumlah Kepemilikan Akte Kelahiran Menurut Kecamatan di Kabupaten Solok Selatan, 2021**
Number of Birth Certificate Ownership by Subdistrict in Solok Selatan Regency, 2021

Kecamatan Subdistrict	Jumlah Total
(1)	(2)
01. Sangir	22 270
02. Sangir Jujuan	6 599
03. Sangir Balai Janggo	6 669
04. Sangir Batang Hari	8 384
05. Sungai Pagu	15 615
06. Pauh Duo	9 418
07. Koto Parik Gadang Diateh	12 878
2021	81 833

Sumber/Source: : Dinas Kependudukan dan Pencatatan Sipil Kabupaten Solok Selatan/ Population and Civil Registration Service of Solok Selatan Regency

Tabel 3.1.7 Jumlah Kepemilikan Akte Kematian Menurut Kecamatan di Kabupaten Solok Selatan, 2021
Number of Death Certificate Ownership by Subdistrict in Solok Selatan Regency, 2021

Kecamatan Subdistrict	Jumlah Total
(1)	(2)
01. Sangir	246
02. Sangir Jujuan	79
03. Sangir Balai Janggo	28
04. Sangir Batang Hari	75
05. Sungai Pagu	358
06. Pauh Duo	129
07. Koto Parik Gadang Diateh	190
2021	1 105

Sumber/Source: : Dinas Kependudukan dan Pencatatan Sipil Kabupaten Solok Selatan/ *Population and Civil Registration Service of Solok Selatan Regency*

Tabel
Table 3.1.8**Jumlah Kepemilikan Kartu Keluarga Menurut Kecamatan di Kabupaten Solok Selatan, 2021**
Number of Family Identity Card Ownership by Subdistrict in Solok Selatan Regency, 2021

Kecamatan Subdistrict	Jumlah Total
(1)	(2)
01. Sangir	4 137
02. Sangir Jujuan	1 070
03. Sangir Balai Janggo	1 443
04. Sangir Batang Hari	1 364
05. Sungai Pagu	3 340
06. Pauh Duo	1 640
07. Koto Parik Gadang Diateh	2 541
2021	11 535

Sumber/Source : Dinas Kependudukan dan Pencatatan Sipil Kabupaten Solok Selatan/ Population and Civil Registration Service of Solok Selatan Regency

Tabel
Table 3.1.9**Jumlah Migrasi Penduduk Menurut Kecamatan di
Kabupaten Solok Selatan, 2021**
**Number of Migration Population by Subdistrict in Solok
Selatan Regency, 2021**

Kecamatan Subdistrict	Dari Kecamatan From Subdistrict	Ke Kecamatan To Subdistrict
(1)	(2)	(3)
01. Sangir	1 256	1 470
02. Sangir Jujan	216	227
03. Sangir Balai Janggo	750	740
04. Sangir Batang Hari	265	647
05. Sungai Pagu	672	908
06. Pauh Duo	345	488
07. Koto Parik Gadang Diateh	623	665
2021	4 127	5 145

Sumber/Source: : Dinas Kependudukan dan Pencatatan Sipil Kabupaten Solok Selatan/ Population and Civil Registration Service of Solok Selatan Regency

**3.2 KETENAGAKERJAAN
EMPLOYMENT**

Tabel 3.2.1 Penduduk Berumur 15 Tahun ke Atas Menurut Jenis Kegiatan Selama Seminggu yang Lalu dan Jenis Kelamin di Kabupaten Solok Selatan (Jiwa), 2021
Population Aged 15 Years and Over by Type of Activity During the Previous Week and Sex in Solok Selatan Regency (Person), 2021

Jenis Kegiatan <i>Type of activity</i>	Jenis Kelamin <i>Sex</i>		Jumlah <i>Total</i>
	Laki - Laki <i>Male</i>	Perempuan <i>Female</i>	
(1)	(2)	(3)	(4)
A. ANGKATAN KERJA <i>Economically Active</i>			
	55 174	36 470	91 644
1. Bekerja / <i>Working</i>	52 721	34 489	87 210
2. Pengangguran / <i>Unemployment</i>	2 452	1 881	4 434
B. BUKAN ANGKATAN KERJA <i>Not Economically Active</i>			
	9 113	26 326	35 435
1. Sekolah / <i>Attending School</i>	4 422	4 767	9 189
2. Mengurus Rumah Tangga / <i>Housekeeping</i>	1 105	19 129	20 234
3. Lainnya / <i>Other</i>	3 586	2 430	6 016
Solok Selatan 2021	64 287	62 796	127 083
Solok Selatan 2020	62 883	61 499	124 382
Tingkat Partisipasi Angkatan Kerja (TPAK) 2021	85,82	58,07	72,11
Tingkat Partisipasi Angkatan Kerja (TPAK) 2020	85,64	59,42	72,67
Tingkat Pengangguran 2021	4,45	5,43	4,84
Tingkat Pengangguran 2020	4,08	6,18	5,62

Sumber/Source: BPS, Survei Angkatan Kerja Nasional (Sakernas) Agustus/BPS-Statistics Indonesia, August National Labor Force Survey

Tabel 3.2.2
Table

Penduduk Berumur 15 Tahun ke Atas Menurut Pendidikan Tertinggi yang Ditamatkan dan Jenis Kegiatan Selama Seminggu yang Lalu di Kabupaten Solok Selatan (Jiwa), 2021

Population 15 Years of Age and Over by Educational Attainment and Type of Activity During the Previous Week in Solok Selatan Regency (Person), 2021

Pendidikan Tertinggi yang Ditamatkan ¹ Educational Attainment ¹	Angkatan Kerja/Economically Active			Persentase Bekerja terhadap Angkatan Kerja Percentage of Working to Economically Active
	Bekerja Working	Pengangguran ² Unemployment ²	Jumlah Angkatan Kerja Total of Economically Active	
(1)	(2)	(3)	(4)	(5)
0	33 463	986	34 449	97,13
1	17 256	583	17 839	96,73
2	26 082	2 476	28 558	91,33
3	10 409	389	10 798	96,39
Jumlah Total	87 210	4 434	91 644	95,16

Bersambung / to be continued...

Lanjutan Tabel/*Continued Table* 3.2.2

Pendidikan Tertinggi yang Ditamatkan ¹ <i>Educational Attainment ¹</i>	Bukan Angkatan Kerja <i>Not Economically Active</i>	Jumlah Total	Persentase Angkatan Kerja terhadap Penduduk Usia Kerja <i>Percentage of Economically Active to Working Age Population</i>
(1)	(6)	(7)	(8)
0	10 973	45 422	75,84
1	12 351	30 190	59,09
2	10 347	38 905	73,40
3	1 768	12 566	85,93
Jumlah Total	35 439	127 083	72,11

- Catatan/*Note*: ¹ 0. ≤ Sekolah Dasar (SD)/≤ *Primary School*
 1. Sekolah Menengah Pertama/*Junior High School*
 2. Sekolah Menengah Atas/*Senior High School*
 3. Perguruan Tinggi/*Collage*
- ² 1. Mencari pekerjaan/*Looking for work*
 2. Mempersiapkan usaha/*Establishing a new business/firm*
 3. Merasa tidak mungkin mendapat pekerjaan/*Feeling hopeless in looking for work (discouraged job seekers)*
 4. Sudah punya pekerjaan tetapi belum mulai bekerja/*Having job already but not starting to work yet*
- Sumber/*Source*: BPS, Survei Angkatan Kerja Nasional (Sakernas) Agustus/BPS-Statistics Indonesia, August National Labor Force Survey

Tabel
Table 3.2.3

Penduduk Berumur 15 Tahun ke Atas yang Bekerja Menurut Status Pekerjaan Utama dan Jenis Kelamin di Kabupaten Solok Selatan (Jiwa), 2021
Population Aged 15 Years Old and Over Working by Gender by Main Employment Status and Sex in Solok Selatan Regency (Person), 2021

Status Pekerjaan Utama <i>Main Employment Status</i>	Laki - Laki <i>Male</i>	Perempuan <i>Female</i>	Jumlah <i>Total</i>
(1)	(2)	(3)	(4)
Berusaha Sendiri <i>Own Account Workers</i>	12 168	4 690	16 858
Berusaha dibantu buruh tidak tetap / Buruh tidak dibayar <i>Employer Assisted by Temporary Worker/ Unpaid Worker</i>	11 610	4 445	16 055
Berusaha dibantu buruh tetap /buruh dibayar <i>Employer Assisted by Permanent Worker/ Paid Worker</i>	2 466	592	3 058
Buruh/Karyawan/Pegawai <i>Employee</i>	15 013	10 733	25 746
Pekerja Bebas <i>Casual Employee in Agriculture</i>	7 332	3 669	10 991
Pekerja Keluarga <i>Family Worker</i>	4 132	10 370	14 502
2021	52 721	34 489	87 210
2020	50 792	34 514	85 306

Sumber/Source: BPS Kabupaten Solok Selatan / BPS- Statistic Of Solok Selatan Regency

Tabel
Table 3.2.4

Penduduk Berumur 15 Tahun ke Atas yang Bekerja Menurut Pendidikan yang Ditamatkan dan Jenis Kelamin di Kabupaten Solok Selatan (Jiwa), 2021
Working Population Aged 15 Years Old and Over by Educational Attainment and Sex in Solok Selatan Regency (Person), 2021

Pendidikan yang Ditamatkan <i>Educational Attainment</i>	Laki - Laki <i>Male</i>	Perempuan <i>Female</i>	Jumlah <i>Total</i>
(1)	(2)	(3)	(4)
Tidak/Belum Pernah Sekolah atau Tidak/Belum Tamat SD <i>No Schooling or Did Not Complete / Not Yet Completed</i>	7 958	5 764	13 722
Sekolah Dasar / <i>Primary School</i>	13 395	6 346	19 741
SLTP / <i>Junior High School</i>	10 302	6 954	17 256
SMA / <i>General Senior High School</i>	12 307	5 773	18 080
SMK / <i>Vocational Senior High School</i>	5 277	2 775	8 002
Diploma I/II/III Akademi / <i>Diploma I/II/III/ Academy</i>	839	1 802	2 641
Universitas / <i>University</i>	2 643	5 125	7 768
2021	52 721	34 489	87 210
2020	50 792	34 514	85 306

Sumber/Source: BPS Kabupaten Solok Selatan / BPS-Statistic Of Solok Selatan Regency

Tabel
Table 3.2.5

Penduduk Berumur 15 Tahun ke Atas yang Bekerja Menurut Lapangan Usaha dan Jenis Kelamin di Kabupaten Solok Selatan (Jiwa), 2021
Working Population Aged 15 Years of Age and Over by Industrial Classification and Sex in Solok Selatan Regency (Person), 2021

Lapangan Usaha <i>Industrial Classification</i>	Laki - Laki <i>Male</i>	Perempuan <i>Female</i>	Jumlah <i>Total</i>
(1)	(2)	(3)	(4)
1. Pertanian, Kehutanan, Perburuan & perikanan / <i>Agriculture, Forestry, hunting, & Fishery</i> / Kategori A	28 571	15 857	44 428
2. Industri Pengolahan / <i>Manufacturing Industry</i> / Kategori C	1 868	1 395	3 263
3. Perdagangan Besar, Eceran, Rumah makan & Hotel / (Wholesale trade, Retail Trade, Restaurant & Hotels) / Kategori G & I	6 513	8 500	15 013
4. Jasa Kemasyarakatan, Sosial & Perorangan / <i>Community, Social & Personal Services</i> / Kategori O, P, Q, R, S, T, U	4 465	7 561	12 026
5. Lainnya / <i>Others</i> / Kategori B, D, E, F, H, J, K, L, M, N	11 304	1 176	12 480
2021	52 721	34 489	87 210
2020	50 792	34 514	85 306

Sumber/Source: BPS Kabupaten Solok Selatan / BPS-Statistic Of Solok Selatan Regency

Tabel 3.2.6
Table

Penduduk Berumur 15 Tahun ke Atas yang Termasuk Angkatan Kerja Menurut Kelompok Umur dan Jenis Kelamin di Kabupaten Solok Selatan (Jiwa), 2021
Population Aged 15 Years and Over who Include the Workforce by age groups and Sex in Solok Selatan Regency (Person), 2021

Kelompok Umur <i>Age Groups</i>	Laki - Laki <i>Male</i>	Perempuan <i>Female</i>	Jumlah <i>Total</i>
(1)	(2)	(3)	(4)
15 - 19	2 703	1 459	4 162
20 - 24	5 905	3 267	9 172
25 - 29	7 730	4 318	12 048
30 - 34	7 472	5 028	12 500
35 - 39	7 144	5 328	12 472
40 - 44	6 170	4 764	10 934
45 - 49	5 082	4 270	9 352
50 - 54	4 088	3 025	7 113
55 - 59	3 068	2 622	5 690
60 +	5 812	2 389	8 201
2021	55 174	36 470	91 644
2020	53 850	36 540	90 390

Sumber/Source : BPS Kabupaten Solok Selatan/ BPS-Statistics of Solok Selatan Regency

Tabel
Table 3.2.7**Banyaknya Pencari Kerja yang Terdaftar Menurut Pendidikan yang Ditamatkan di Kabupaten Solok Selatan, 2021**
Number of Registered Job Seekers by Educational Attainment in Solok Selatan Regency, 2021

Pendidikan Yang Ditamatkan <i>Educational Attainment</i>	Jenis Kelamin <i>Sex</i>		Jumlah <i>Total</i>
	Laki - Laki <i>Male</i>	Perempuan <i>Female</i>	
(1)	(2)	(3)	(4)
1. Tidak/Belum Pernah Sekolah atau Tidak/ Belum Tamat SD <i>No Schooling or Did Not Complete / Not Yet Completed</i>	-	-	-
2. Sekolah Dasar <i>Primary School</i>	-	-	-
3. SLTP <i>Junior High School</i>	-	-	-
4. SMA <i>General Senior High School</i>	62	53	115
5. SMK <i>Vocational Senior High School</i>	63	47	110
6. Diploma I/II Akademi <i>Diploma I/II Academy</i>	-	-	-
7. Sarjana Muda/D.III <i>Bachelor/D.3</i>	19	28	47
8. Universitas <i>University</i>	45	97	142
2021	189	225	414
2020	420	367	787

Sumber/Source : Dinas Tenaga Kerja dan Transmigrasi Kabupaten Solok Selatan/*Employment and Transmigration Service of Solok Selatan Regency*

Tabel
Table 3.2.8

Jumlah Pelatihan yang dilakukan dan Jumlah Orang Dilatih Menurut Jenis Pelatihan di Kabupaten Solok Selatan, 2021
Number of Training that Have Done and Number of People Trained by Type of Training in Solok Selatan Regency, 2021

	Jenis Pelatihan <i>Type of Training</i>	Jumlah Pelatihan (Paket) <i>Number of Training</i>	Jumlah Orang yang Dilatih (Orang) <i>Number of People Trained</i>
	(1)	(2)	(3)
1	Otomotif (Servis Sepeda Motor Konvensional)	2	32
2	Garmen Apanel (Asisten Pembuat Pakaian)	7	112
3	Processing (Pembuat Roti dan Kue)	7	112
4	Teknik Las (Pengelasan SMAW 2F)	2	32
5	TIK (Computer Operator Asisten)	2	32
6	Tata Kecantikan	2	32
7	Wira Usaha Baru	1	16
	2021	23	128

Sumber/Source : Dinas Tenaga Kerja dan Transmigrasi Kabupaten Solok Selatan/*Employment and Transmigration Service of Solok Selatan Regency*

Tabel 3.2.9 **Jumlah Perusahaan Menurut Skala Usaha di Kabupaten Solok Selatan, 2021**
Table 3.2.9 **Number of Company by Company Scale in Solok Selatan Regency, 2021**

Skala Perusahaan ¹ Company Scale		Jumlah Perusahaan Number of Company
(1)		(2)
1	Skala Kecil	56
2	Skala Sedang	7
3	Skala Menengah	2
4	Skala Besar	14
2021		79

Catatan/Note: ¹ Skala Kecil (1-25 Tenaga Kerja)
 Skala Sedang (26-49 Tenaga Kerja)
 Skala Menengah (50-99 Tenaga Kerja)
 Skala Besar (>=100 Tenaga Kerja)

Sumber/Source : Dinas Tenaga Kerja dan Transmigrasi Kabupaten Solok Selatan/*Employment and Transmigration Service of Solok Selatan Regency*

Tabel
Table 3.2.10

**Jumlah Perusahaan Menurut Status Kepemilikan di
Kabupaten Solok Selatan, 2021**
*Number of Company by Ownership Status in Solok Selatan
Regency, 2021*

Status Kepemilikan <i>Ownership Status</i>		Jumlah Perusahaan <i>Number of Company</i>
(1)		(2)
1	Swasta Nasional	47
2	BUMD	1
3	BUMN	0
4	PMDN	29
5	PMA	2
2021		79

Sumber/Source : Dinas Tenaga Kerja dan Transmigrasi Kabupaten Solok Selatan/*Employment and Transmigration Service of Solok Selatan Regency*

Tabel
Table 3.2.11**Jumlah Tenaga Kerja Menurut Kewarganegaraan dan Jenis Kelamin di Solok Selatan, 2021**
Number of Labor by Citizenship and Sex in Solok Selatan Regency, 2021

Kewarganeraan <i>Citizenship</i>		Laki-laki <i>Male</i>	Perempuan <i>Female</i>	Jumlah <i>Total</i>
(1)		(2)	(3)	(4)
1	WNI	5 669	2 211	7 880
2	WNA	4	0	4
2021		5 673	2 211	7 884

Sumber/Source : Dinas Tenaga Kerja dan Transmigrasi Kabupaten Solok Selatan/*Employment and Transmigration Service of Solok Selatan Regency*

Tabel
Table 3.2.12

Jumlah Tenaga Kerja Menurut Alamat KTP di Solok Selatan, 2021
Number of Labor by Address in the Identity Card in Solok Selatan Regency, 2021

Alamat KTP <i>Address in the Identity Card</i>		Jumlah <i>Total</i>
(1)		(2)
1	KTP Solok Selatan	5 669
2	KTP di luar Solok Selatan	4
2021		5 673

Sumber/Source : Dinas Tenaga Kerja dan Transmigrasi Kabupaten Solok Selatan/*Employment and Transmigration Service of Solok Selatan Regency*

**3.3 DISABILITAS
DISABILITY**

Tabel 3.3.1 Jumlah Penyandang Disabilitas Anak dan Dewasa Menurut Kecamatan di Kabupaten Solok Selatan (Jiwa), 2021
Number of Child and Adult Disability by Subdistrict in Solok Selatan Regency (Person), 2021

Kecamatan Subdistrict	Disabilitas Anak Child Disability	Disabilitas Dewasa Adult Disability	Jumlah Total
(1)	(2)	(3)	(4)
01. Sangir	24	140	164
02. Sangir Jujuan	13	57	70
03. Sangir Balai Janggo	61	138	199
04. Sangir Batang Hari	16	82	98
05. Sungai Pagu	10	57	67
06. Pauh Duo	15	107	122
07. Koto Parik Gadang Diateh	42	95	137
2021	181	676	857

Sumber/Source : Dinas Sosial Kabupaten Solok Selatan/Social Service of Solok Selatan Regency

BAB CHAPTER 04

SOSIAL DAN KESEJAHTERAAN RAKYAT *SOCIAL AND WELFARE*



APM

Angka Partisipasi Murni Tingkat SD/MI untuk laki-laki sebesar 99,18 sedangkan perempuan sebesar 98,99.

The Pure Participation Rate at the Primary School level for males is 99.18 while females is 98.99.

24,33

Orang yang mengalami keluhan Kesehatan selama Sebulan Terakhir di Kabupaten Solok Selatan, 2021

people Who Had Health Complaint during a Month Prior to The Survey in Solok Selatan Regency 2021



PENJELASAN TEKNIS**TECHNICAL NOTES**

1. Jalur Pendidikan di Indonesia terdiri atas 1) pendidikan formal, 2) pendidikan nonformal, dan 3) pendidikan informal yang ketiganya dapat saling melengkapi dan memperkaya (Undang-Undang No. 20 Tahun 2013 tentang Sistem Pendidikan Nasional).
 2. Jenjang Pendidikan Formal terdiri atas pendidikan dasar, pendidikan menengah, dan pendidikan tinggi. Jenis pendidikan yang diajarkan mencakup pendidikan umum, kejuruan, akademik, profesi, vokasi, keagamaan, dan khusus.
 - Pendidikan Dasar berbentuk Sekolah Dasar (SD) dan Madrasah Ibtidaiyah (MI) atau bentuk lain yang sederajat serta Sekolah Menengah Pertama (SMP) dan Madrasah Tsanawiyah (MTs), atau bentuk lain yang sederajat.
 - Pendidikan Menengah berbentuk Sekolah Menengah Atas (SMA), Madrasah Aliyah (MA), Sekolah Menengah Kejuruan (SMK), dan Madrasah Aliyah Kejuruan (MAK), atau bentuk lain yang sederajat.
 - Pendidikan Tinggi merupakan jenjang pendidikan setelah pendidikan menengah yang mencakup program
1. *The Education System in Indonesia consists of 1) a formal education, 2) non-formal education, and 3) informal education that all three can be complementary and enriching (Law No. 20 Year 2013 about The National Education System).*
 2. *The Formal Education Level consists of primary education, secondary education, and high education. The kind of education that taught consists of general education, vocational, academic, professional, religious, and specific education.*
 - *The Primary Education consists of Elementary School and Islamic Elementary School or other equivalent forms and Junior High School and MTs, or other equivalent forms.*
 - *The Secondary Education consists of the senior high school, MA, Vocational School, and Vocational Madrasah Aliyah, or other equivalent forms.*
 - *The High Education consists of the education level after the secondary education that consists of diplomas, bachelor,*

pendidikan diploma, sarjana, magister, spesialis, dan doktor yang diselenggarakan oleh perguruan tinggi. Perguruan tinggi dapat berbentuk akademi, politeknik, sekolah tinggi, institut, atau universitas.

master, specialist, and doctoral degrees that are held by the college. The colleges can be academy, polytechnic, high school, institute, or university.

3. Rumah Sakit adalah tempat pemeriksaan dan perawatan kesehatan, biasanya berada di bawah pengawasan dokter/tenaga medis, yang melayani penderita yang sakit untuk berobat rawat jalan atau rawat inap.

3. *Hospital is a place for health check, usually controlled/supervised by doctors/medical personnel to serve the ill patients to get outpatient or inpatient treatment services.*

4. Rumah Sakit Bersalin adalah rumah sakit khusus untuk persalinan, dilengkapi pelayanan spesialis pemeriksaan kehamilan, persalinan, rawat inap dan rawat jalan ibu dan anak yang berada di bawah pengawasan dokter spesialis kandungan.

4. *Maternity Hospital is a specialized hospital for childbirth, has specialist inspection service to pregnancy, childbirth, hospitalization and outpatient for mothers and children that is under the supervision of an obstetrician.*

5. Rumah Bersalin adalah sarana pelayanan kesehatan dengan izin sebagai rumah bersalin, dilengkapi pelayanan pemeriksaan kehamilan, persalinan serta pemeriksaan ibu dan anak yang berada di bawah pengawasan bidan senior.

5. *Maternity House is health care facility with a license as a maternity house, equipped with prenatal care, childbirth and examination of mothers and children which is under the supervision of a senior midwife.'*

6. Poliklinik adalah sarana kesehatan yang dipakai untuk pelayanan berobat jalan, biasanya beradadi bawah pengawasan dokter/

6. *Polyclinic is a health facility in which to get outpatient services, usually under the control of doctor/ medical personnel.*

tenaga medis.

7. Puskesmas (Pusat Kesehatan Masyarakat) adalah unit pelaksana teknis dinas kesehatan Kecamatan yang mempunyai fungsi utama sebagai penyelenggara pelayanan kesehatan tingkat pertama. Wilayah kerja puskesmas maksimal adalah satu kecamatan dan untuk dapat menjangkau wilayah kerjanya, puskesmas mempunyai jaringan pelayanan yang meliputi unit Puskesmas Pembantu (Pustu), unit Puskesmas Keliling (Puskel), dan unit bidan desa/komunitas (Peraturan Menteri Kesehatan RI No. 75 Tahun 2014 Tentang Pusat Kesehatan Masyarakat).
8. Rumah Bersalin adalah sarana pelayanan kesehatan dengan izin sebagai rumah bersalin, dilengkapi pelayanan pemeriksaan kehamilan, persalinan serta pemeriksaan ibu dan anak yang berada di bawah pengawasan bidan senior.
9. 13. Apotek adalah suatu tempat tertentu yang digunakan untuk melakukan pekerjaan kefarmasian, dan penyaluran/ penjualan obat atau bahan farmasi dan perbekalan kesehatan lainnya kepada masyarakat yang dikelola oleh tenaga apoteker (Peraturan Menteri Kesehatan RI No. 1332 Tahun 2002 Tentang Perubahan
7. *Public Health Center is technical implementation unit of regency health department that have the primary function as a first-level health care providers. The working area standard of public health center is one district and to reach their working areas, public health centers have a service network covering subsidiary of public health center, mobile public health center units, and midwife units (Regulation of the Minister of Health of Indonesia Number 75 Year 2014 about Public Health Center).*
8. *Maternity House is health care facility with a license as a maternity house, equipped with prenatal care, childbirth and examination of mothers and children which is under the supervision of a senior midwife.*
9. *Pharmacy is a specific place that is used for pharmaceutical jobs, and distribution/sale of drugs/ pharmaceuticals and other medical supplies to people that are administered by trained pharmacist (Regulation of the Minister of Health of Indonesia Number 1332 Year 2002 about the Changes of Regulation of the Minister of Health*

Atas Peraturan Menteri Kesehatan RI No. 922/MENKES/PER/X/1993 Tentang Ketentuan dan Tata Cara Pemberian Izin Apotek).

of Indonesia Number 922/MENKES/PER/X/1993 about Provision and Procedures for Administration of Licensed Pharmacies).

10. Keluhan kesehatan adalah keadaan seseorang yang mengalami gangguan kesehatan atau kejiwaan, baik karena penyakit akut, penyakit kronis, kecelakaan, kriminal, atau hal lain.

10. *Health complaint is a condition where a person has health or mental problems because of acute illness, chronically illness, accident, crimes, or others.*

11. Bencana Alam adalah peristiwa atau serangkaian peristiwa yang mengancam dan mengganggu kehidupan/penghidupan masyarakat yang disebabkan oleh faktor alam antara lain berupa gempa bumi, tsunami, gunung meletus, banjir, kekeringan, angin topan, dan tanah longsor sehingga mengakibatkan kerugian materi maupun non-materi.

11. *Natural Disaster is an event or series of events that threaten and disrupt the lives and livelihoods caused by natural factors such as: earthquake, tsunami, volcanic eruption, flood, flash flood, drought, typhoon/cyclone, and landslide so it can lead to result in loss of material and non-material.*

ULASAN**DESCRIPTION**

Pada tahun 2021, sarana Pendidikan pra Sekolah yang dimiliki Kabupaten Solok Selatan berjumlah 94 unit taman Kanak-kanak (TK). Dengan murid sebanyak 2.283 orang, dan jumlah guru sebanyak 182 orang.

In 2020, there were 94 pre-school education facilities owned by the Solok Seltan Regency kindergartens. With 2,283 students, and 182 teachers.

Pada tingkat Pendidikan dasar di Kabupaten Solok Selatan terdapat 131 Unit Sekolah Dasar (SD) Negeri, 5 Unit SD Swasta, 7 Unit Madrasah Ibtidayah Negeri serta 12 Unit Madrasah Ibtidayah Swasta.

At the level of basic education in the Solok Selatan Regency there are 131 Public Elementary School (SD) Units, 5 Private Elementary Units, 7 Public Private Madrasah Units and 12 Private Private Madrasah Units.

Pada pendidikan tingkat Sekolah Menengah Pertama (SMP) terdapat 32 Unit Sekolah Menengah Pertama (SMP) Negeri, 3 Unit SMP Swasta, ada 6 Unit Madrasah Tsanawiyah Negeri (MTsN) dan 10 Unit MTsN Swasta.

At junior high school level there are 32 Public Middle School Units, 3 Private Junior Units, 6 Public Tsanawiyah Madrasah Units (MTsN) and 10 Private MTsN Units.

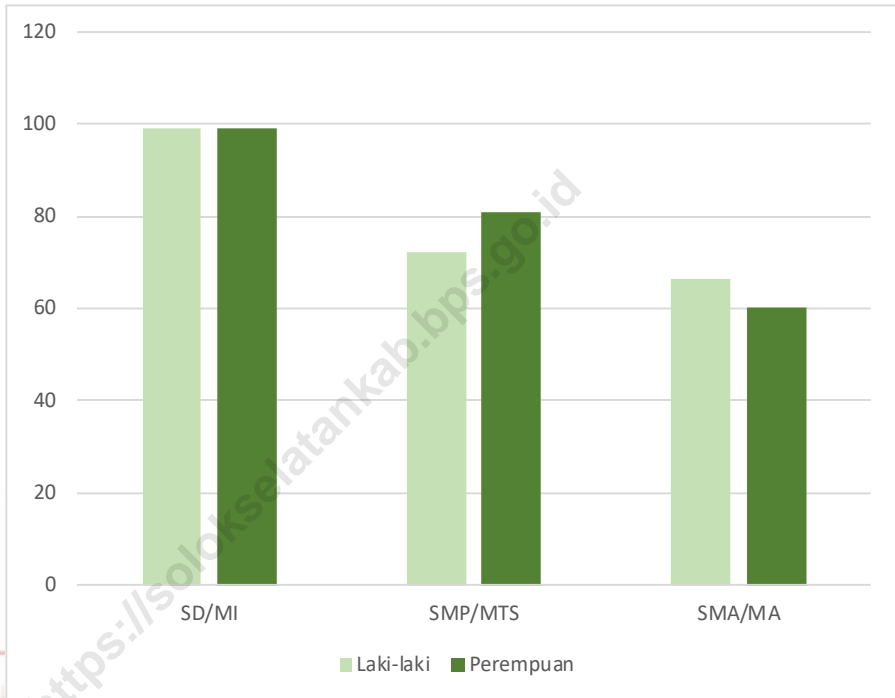
Pada tingkat Sekolah Menengah Atas (SMA) Kabupaten Solok Selatan memiliki 11 Unit Sekolah Menengah Atas (SMA) Negeri, ada 2 Unit Madrasah Aliyah Negeri (MAN) dan 6 Unit MA Swasta, 5 Unit Sekolah Menengah Kejuruan (SMK) Negeri dan 1 Unit SMK swasta.

At the level of Senior High School (SMA) in Solok Selatan Regency, there are 11 Public High School (SMA) Units, 2 Private Aliyah Madrasah Unit (MAN) and 6 Private MA Units, 5 Public Vocational High School (SMK) Units and 1 private SMK units.

Untuk melayani kesehatan penduduk, Kabupaten Solok Selatan memiliki sejumlah tenaga kesehatan yang terdiri dari 25 orang dokter, 106 Perawat, 14 orang sarjana farmasi serta 154 orang bidan dan 9 orang Ahli Gizi.

To serve the health of the population, Solok Selatan Regency has a number of health workers consisting of 25 doctors, 106 Nurses, 14 pharmacy graduates, 154 midwives, and 9 Nutritionist.

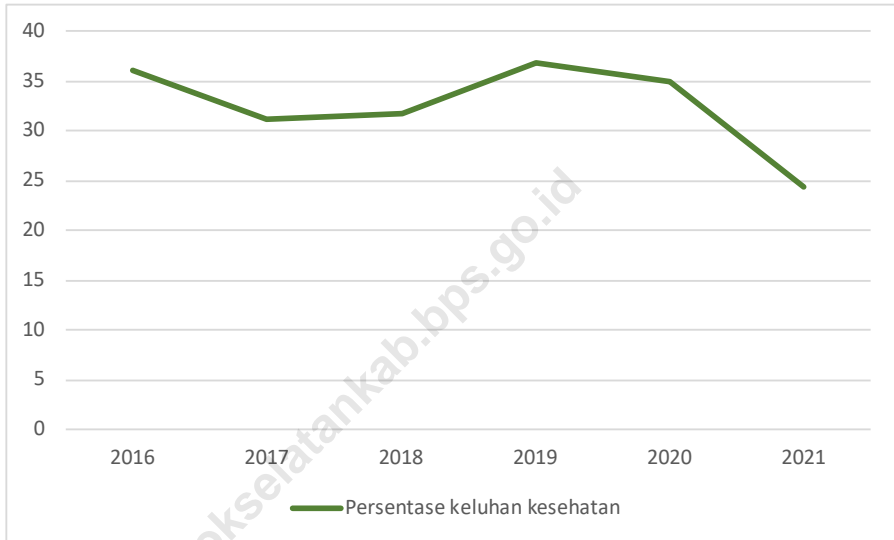
Gambar 4.1 **Angka Partisipasi Murni (APM) Menurut Jenjang Pendidikan dan Jenis Kelamin di Kabupaten Solok Selatan, 2021**
Figures **Net Enrolment Rate by Educational Level and Gender in Solok Selatan Regency, 2021**



Sumber/Source : Survei Sosial Ekonomi Nasional / National Socio-Economic Survey)

Gambar 4.2
Figures

Persentase Penduduk yang Mempunyai Keluhan Kesehatan Selama Sebulan Terakhir Menurut Kecamatan di Kabupaten Solok Selatan, 2021
Percentage of Residents Who Have Health Complaints for the Last Month in Solok Selatan Regency, 2021



Sumber/Source: BPS Susenas / BPS-Statistic, Susenas

4.1 PENDIDIKAN EDUCATION

Tabel
Table 4.1.1

Jumlah Sekolah, Guru, dan Murid Taman Kanak-Kanak (TK) di Bawah Dinas Pendidikan, Kepemudaan dan Olahraga Menurut Kecamatan di Kabupaten Solok Selatan, 2020/2021
Number of Schools, Teachers, and Pupils in Kindergarten Under Education, Youth and Sports Service by Subdistrict in Solok Selatan Regency, 2020/2021

Kecamatan Subdistrict	Sekolah Schools		
	Negeri Public	Swasta Private	Jumlah Total
(1)	(2)	(3)	(4)
01. Sangir	1	19	20
02. Sangir Jujuan	1	10	11
03. Sangir Balai Janggo	1	10	11
04. Sangir Batang Hari	1	11	12
05. Sungai Pagu	3	12	15
06. Pauh Duo	1	13	14
07. Koto Parik Gadang Diateh	1	10	11
2020/2021	9	85	94
2019/2020	9	86	95

Bersambung/ To be continued

Lanjutan Tabel/*Continued Table* 4.1.1

Kecamatan Subdistrict	Guru Teacher		
	Negeri Public	Swasta Private	Jumlah Total
(1)	(5)	(6)	(7)
01. Sangir	8	26	34
02. Sangir Jujuan	4	9	13
03. Sangir Balai Janggo	2	15	17
04. Sangir Batang Hari	3	19	22
05. Sungai Pagu	19	29	48
06. Pauh Duo	2	24	26
07. Koto Parik Gadang Diateh	3	19	22
2020/2021	41	141	182
2019/2020	38	140	178

Bersambung/ *To be continued*

Lanjutan Tabel/*Continued Table 4.1.1*

Kecamatan Subdistrict	Murid Students		
	Negeri Public	Swasta Private	Jumlah Total
(1)	(8)	(9)	(10)
01. Sangir	92	476	568
02. Sangir Jujuan	68	153	221
03. Sangir Balai Janggo	32	277	309
04. Sangir Batang Hari	56	200	256
05. Sungai Pagu	168	273	441
06. Pauh Duo	26	255	281
07. Koto Parik Gadang Diateh	52	155	207
2020/2021	494	1 789	2 283
2019/2020	373	2 041	2 414

Sumber/*Source* : Dinas Pendidikan, Kepemudaan dan Olahraga Kabupaten Solok Selatan /*Education, Youth and Sports service Solok Selatan Regency*

Tabel
Table 4.1.2

**Jumlah Sekolah, Guru, dan Murid Raudatul Athfal (RA)
di Bawah Kementerian Agama Menurut Kecamatan di
Kabupaten Solok Selatan, 2020/2021**
*Number of Schools, Teachers, and Pupils in Raudatul Athfal
(RA) Under The Ministry of Religious Affairs of Solok Selatan
by Subdistrict in Solok Selatan Regency, 2020/2021*

Kecamatan Subdistrict	Sekolah Schools	Guru Teacher	Murid Pupils
(1)	(2)	(3)	(4)
01. Sangir	8	36	341
02. Sangir Jujan	1	5	86
03. Sangir Balai Janggo	0	0	0
04. Sangir Batang Hari	0	0	0
05. Sungai Pagu	3	13	97
06. Pauh Duo	3	8	61
07. Koto Parik Gadang Diateh	12	38	313
2020/2021	27	100	898
2019/2020	27	100	898

Sumber/Source : Kementerian Agama Kabupaten Solok Selatan / Ministry of Religious Affairs of Solok Selatan Regency

Tabel
Table 4.1.3

Jumlah Sekolah, Guru, dan Murid Sekolah Dasar (SD) di Bawah Dinas Pendidikan, Kepemudaan dan Olahraga Menurut Kecamatan di Kabupaten Solok Selatan, 2020/2021
Number of Schools, Teachers, and Pupils in Primary Schools Education, Youth and Sport Service by Subdistrict in Solok Selatan Regency, 2020/2021

Kecamatan Subdistrict	Sekolah Schools		Jumlah Total
	Negeri Public	Swasta Private	
(1)	(2)	(3)	(4)
01. Sangir	31	2	33
02. Sangir Jujuan	12	0	12
03. Sangir Balai Janggo	9	2	11
04. Sangir Batang Hari	20	0	20
05. Sungai Pagu	22	1	23
06. Pauh Duo	16	0	16
07. Koto Parik Gadang Diateh	21	0	21
2020/2021	131	5	136
2019/2020	142	5	147

Bersambung/ To be continued

Lanjutan Tabel/Continued Table 4.1.3

Kecamatan Subdistrict	Guru Teacher		
	Negeri Public	Swasta Private	Jumlah Total
(1)	(5)	(6)	(7)
01. Sangir	396	26	422
02. Sangir Jujuan	134	0	134
03. Sangir Balai Janggo	116	41	157
04. Sangir Batang Hari	264	0	264
05. Sungai Pagu	324	19	343
06. Pauh Duo	205	0	205
07. Koto Parik Gadang Diateh	269	0	269
2020/2021	1 708	86	1 794
2019/2020	1 559	79	1 638

Bersambung/ To be continued

Lanjutan Tabel/Continued Table 4.1.3

Kecamatan Subdistrict	Murid Students		
	Negeri Public	Swasta Private	Jumlah Total
(1)	(8)	(9)	(10)
01. Sangir	4 946	411	5 357
02. Sangir Jujan	1 395	0	1 395
03. Sangir Balai Janggo	1 455	872	2 327
04. Sangir Batang Hari	1 933	0	1 933
05. Sungai Pagu	2 792	402	3 194
06. Pauh Duo	1 652	0	1 652
07. Koto Parik Gadang Diateh	3 020	0	3 020
2020/2021	17 193	1 685	18 878
2019/2020	17 560	1 715	19 315

Sumber/Source : Dinas Pendidikan, Kepemudaan dan Olahraga Kabupaten Solok Selatan /Education, Youth and Sports service Solok Selatan Regency

Tabel
Table 4.1.4

Jumlah Sekolah, Guru, dan Murid Madrasah Ibtidaiyah (MI) di Bawah Kementerian Agama Menurut Kecamatan di Kabupaten Solok Selatan, 2020/2021
Number of Schools, Teachers, and Pupils in Madrasah Ibtidaiyah (MI) Under The Ministry of Religious Affairs by Subdistrict in Solok Selatan Regency, 2020/2021

Kecamatan Subdistrict	Sekolah Schools		
	Negeri Public	Swasta Private	Jumlah Total
(1)	(2)	(3)	(4)
01. Sangir	1	5	6
02. Sangir Jujuan	1	0	1
03. Sangir Balai Janggo	0	1	1
04. Sangir Batang Hari	0	1	1
05. Sungai Pagu	2	-	2
06. Pauh Duo	3	2	5
07. Koto Parik Gadang Diateh	0	3	3
2020/2021	7	12	19
2019/2020	7	12	19

Bersambung/ To be continued

Lanjutan Tabel/Continued Table 4.1.4

Kecamatan Subdistrict	Guru Teacher		
	Negeri Public	Swasta Private	Jumlah Total
(1)	(2)	(3)	(4)
01. Sangir	18	51	69
02. Sangir Jujuan	17	0	17
03. Sangir Balai Janggo	0	5	5
04. Sangir Batang Hari	0	8	8
05. Sungai Pagu	35	0	35
06. Pauh Duo	50	26	76
07. Koto Parik Gadang Diateh	0	29	29
2020/2021	120	119	239
2019/2020	120	119	239

Bersambung/ To be continued

Lanjutan Tabel/*Continued Table* 4.1.4

Kecamatan Subdistrict	Murid Pupils		
	Negeri Public	Swasta Private	Jumlah Total
(1)	(2)	(3)	(4)
01. Sangir	187	319	506
02. Sangir Jujuan	213	0	213
03. Sangir Balai Janggo	0	47	47
04. Sangir Batang Hari	0	48	48
05. Sungai Pagu	352	0	352
06. Pauh Duo	513	166	679
07. Koto Parik Gadang Diateh	0	218	218
2020/2021	1 265	798	2 063
2019/2020	1 265	798	2 063

Catatan/Note : *Data Tahun Sebelumnya / *Previous Data*

Sumber/Source : Kementerian Agama Kabupaten Solok Selatan / *Ministry of Religious Affairs of Solok Selatan Regency*

Tabel
Table 4.1.5**Jumlah Sekolah, Guru, dan Murid Sekolah Menengah Pertama (SMP) di Bawah Dinas Pendidikan, Kepemudaan dan Olahraga Menurut Kecamatan Kabupaten Solok Selatan, 2020/2021****Number of Schools, Teachers, and Pupils in Junior High Schools Under Education, Youth and Sport Service by Subdistrict in Solok Selatan Regency, 2020/2021**

Kecamatan Subdistrict	Sekolah Schools		
	Negeri Public	Swasta Private	Jumlah Total
(1)	(2)	(3)	(4)
01. Sangir	8	0	8
02. Sangir Jujan	4	0	4
03. Sangir Balai Janggo	3	1	4
04. Sangir Batang Hari	6	0	6
05. Sungai Pagu	4	0	4
06. Pauh Duo	4	1	5
07. Koto Parik Gadang Diateh	3	1	4
2020/2021	32	3	35
2019/2020	36	3	39

Bersambung/ To be continued

Lanjutan Tabel/*Continued Table* 4.1.5

Kecamatan <i>Subdistrict</i>	Guru <i>Teacher</i>		
	Negeri <i>Public</i>	Swasta <i>Private</i>	Jumlah <i>Total</i>
(1)	(5)	(6)	(7)
01. Sangir	155	0	155
02. Sangir Jujan	55	0	55
03. Sangir Balai Janggo	46	14	60
04. Sangir Batang Hari	88	0	88
05. Sungai Pagu	84	0	84
06. Pauh Duo	57	20	77
07. Koto Parik Gadang Diateh	76	9	85
2020/2021	561	43	604
2019/2020	507	32	539

Bersambung/ *To be continued*

Lanjutan Tabel/*Continued Table 4.1.5*

Kecamatan <i>Subdistrict</i>	Murid <i>Students</i>		
	Negeri <i>Public</i>	Swasta <i>Private</i>	Jumlah <i>Total</i>
(1)	(8)	(9)	(10)
01. Sangir	1 449	0	1 449
02. Sangir Jujan	447	0	447
03. Sangir Balai Janggo	488	233	721
04. Sangir Batang Hari	629	0	629
05. Sungai Pagu	814	0	814
06. Pauh Duo	326	179	505
07. Koto Parik Gadang Diateh	746	40	786
2020/2021	4 899	452	5 351
2019/2020	5 012	417	5 429

Sumber/*Source* : Dinas Pendidikan, Kepemudaan dan Olahraga Kabupaten Solok Selatan / *Education, Youth and Sports service Solok Selatan Regency*

Tabel
Table 4.1.6

Jumlah Sekolah, Guru, dan Murid Madrasah Tsanawiyah (MTs) di Bawah Kementerian Agama Menurut Kecamatan Kabupaten Solok Selatan, 2020/2021
Number of Schools, Teachers, and Pupils in Madrasah Tsanawiyah (MTs) Under The Ministry of Religious Affairs by Subdistrict in Solok Selatan Regency, 2020/2021

Kecamatan Subdistrict	Sekolah Schools		
	Negeri Public	Swasta Private	Jumlah Total
(1)	(2)	(3)	(4)
01. Sangir	1	5	6
02. Sangir Jujuan	1	0	1
03. Sangir Balai Janggo	0	1	1
04. Sangir Batang Hari	0	1	1
05. Sungai Pagu	2	1	3
06. Pauh Duo	1	2	3
07. Koto Parik Gadang Diateh	1	0	1
2020/2021	6	10	16
2019/2020	6	10	16

Bersambung/ To be continued

Lanjutan Tabel/*Continued Table* 4.1.6

Kecamatan <i>Subdistrict</i>	Guru <i>Teacher</i>		
	Negeri <i>Public</i>	Swasta <i>Private</i>	Jumlah <i>Total</i>
(1)	(2)	(3)	(4)
01. Sangir	47	98	145
02. Sangir Jujuan	28	0	28
03. Sangir Balai Janggo	0	12	12
04. Sangir Batang Hari	0	17	17
05. Sungai Pagu	83	17	100
06. Pauh Duo	38	37	75
07. Koto Parik Gadang Diateh	24	0	24
2020/2021	220	181	401
2019/2020	220	181	401

Bersambung/ *To be continued*

Lanjutan Tabel/*Continued Table* 4.1.6

Kecamatan Subdistrict	Murid Students		
	Negeri Public	Swasta Private	Jumlah Total
(1)	(2)	(3)	(4)
01. Sangir	647	560	1 207
02. Sangir Jujuan	281	0	281
03. Sangir Balai Janggo	0	100	100
04. Sangir Batang Hari	0	238	238
05. Sungai Pagu	1 035	61	1 096
06. Pauh Duo	498	189	687
07. Koto Parik Gadang Diateh	220	0	220
2020/2021	2 681	1 148	3 829
2019/2020	2 681	1 148	3 829

Catatan/Note : *Data Tahun Sebelumnya / *Previous Data*

Sumber/Source : Kementerian Agama Kabupaten Solok Selatan / *Ministry of Religious Affairs of Solok Selatan Regency*

Tabel
Table 4.1.7

Jumlah Sekolah, Guru, dan Murid Sekolah Menengah Atas (SMA) di Bawah Dinas Pendidikan, Kepemudaan dan Olahraga Menurut Kecamatan di Kabupaten Solok Selatan, 2020/2021
Number of Schools, Teachers, and Pupils in Senior High Schools Under Education, Youth and Sport by Subdistrict in Solok Selatan Regency, 2020/2021

Kecamatan Subdistrict	Sekolah Schools		Jumlah Total
	Negeri Public	Swasta Private	
(1)	(2)	(3)	(4)
01. Sangir	3	0	3
02. Sangir Jujuan	1	0	1
03. Sangir Balai Janggo	1	0	1
04. Sangir Batang Hari	2	0	2
05. Sungai Pagu	2	0	2
06. Pauh Duo	1	0	1
07. Koto Parik Gadang Diateh	1	0	1
2020/2021	11	0	11
2019/2020	11	0	11

Bersambung/ To be continued

Lanjutan Tabel/*Continued Table 4.1.7*

Kecamatan Subdistrict	Guru Teacher		
	Negeri Public	Swasta Private	Jumlah Total
(1)	(2)	(3)	(4)
01. Sangir	123	0	123
02. Sangir Jujuan	27	0	27
03. Sangir Balai Janggo	20	0	20
04. Sangir Batang Hari	44	0	44
05. Sungai Pagu	102	0	102
06. Pauh Duo	18	0	18
07. Koto Parik Gadang Diateh	67	0	67
2020/2021	401	0	401
2019/2020	409	0	409

Bersambung/ *To be continued*

Lanjutan Tabel/Continued Table 4.1.7

Kecamatan Subdistrict	Murid Students		
	Negeri Public	Swasta Private	Jumlah Total
(1)	(2)	(3)	(4)
01. Sangir	1 652	0	1 652
02. Sangir Jujuan	337	0	337
03. Sangir Balai Janggo	1 306	0	1 306
04. Sangir Batang Hari	343	0	343
05. Sungai Pagu	713	0	713
06. Pauh Duo	13	0	13
07. Koto Parik Gadang Diateh	98	0	98
2020/2021	4 462	0	4 462
2019/2020	4 418	0	4 418

Sumber/Source : Dapodik - Kementerian Pendidikan dan Kebudayaan / The Ministry of Education and Culture

Tabel
Table 4.1.8

Jumlah Sekolah, Guru, dan Murid Sekolah Menengah Kejuruan (SMK) di Bawah Dinas Pendidikan, Kepemudaan dan Olahraga Menurut Kecamatan di Kabupaten Solok Selatan, 2020/2021

Number of Schools, Teachers, and Pupils in Vocational High Schools Under Education, Youth and Sport by Subdistrict in Solok Selatan Regency, 2020/2021

Kecamatan Subdistrict	Sekolah Schools		
	Negeri Public	Swasta Private	Jumlah Total
(1)	(2)	(3)	(4)
01. Sangir	1	0	1
02. Sangir Jujuan	0	0	0
03. Sangir Balai Janggo	1	1	2
04. Sangir Batang Hari	0	0	0
05. Sungai Pagu	1	0	1
06. Pauh Duo	1	0	1
07. Koto Parik Gadang Diateh	1	0	1
2020/2021	5	1	7
2019/2020	5	1	6

Bersambung/ To be continued

Lanjutan Tabel/Continued Table 4.1.8

Kecamatan Subdistrict	Guru Teacher		
	Negeri Public	Swasta Private	Jumlah Total
(1)	(2)	(3)	(4)
01. Sangir	20	0	20
02. Sangir Jujuan	0	0	0
03. Sangir Balai Janggo	21	15	36
04. Sangir Batang Hari	0	0	0
05. Sungai Pagu	61	0	61
06. Pauh Duo	25	0	25
07. Koto Parik Gadang Diateh	37	0	37
2020/2021	164	15	179
2019/2020	174	15	189

Bersambung/ To be continued

Lanjutan Tabel/*Continued Table* 4.1.8

Kecamatan Subdistrict	Murid Students		
	Negeri Public	Swasta Private	Jumlah Total
(1)	(2)	(3)	(4)
01. Sangir	186	0	186
02. Sangir Jujuan	0	0	0
03. Sangir Balai Janggo	123	190	313
04. Sangir Batang Hari	0	0	0
05. Sungai Pagu	967	0	967
06. Pauh Duo	136	0	136
07. Koto Parik Gadang Diateh	311	0	311
2020/2021	1 723	190	1 913
2019/2020	1 729	1897	1 916

Sumber/Source : Dapodik - Kementerian Pendidikan dan Kebudayaan / *The Ministry of Education and Culture*

Tabel
Table 4.1.9

**Jumlah Sekolah, Guru, dan Murid Madrasah Aliyah (MA)
di Bawah Kementerian Agama Menurut Kecamatan di
Kabupaten Solok Selatan, 2020/2021**
*Number of Schools, Teachers, and Pupils in Madrasah Aliyah
(MA) Under the Ministry of Religious Affairs by Subdistrict in
Solok Selatan Regency, 2020/2021*

Kecamatan Subdistrict	Sekolah Schools		
	Negeri Public	Swasta Private	Jumlah Total
(1)	(2)	(3)	(4)
01. Sangir	1	1	2
02. Sangir Jujuan	0	1	1
03. Sangir Balai Janggo	0	1	1
04. Sangir Batang Hari	0	1	1
05. Sungai Pagu	1	1	2
06. Pauh Duo	0	0	0
07. Koto Parik Gadang Diateh	0	1	1
2020/2021	2	6	8
2019/2020	2	6	8

Bersambung/ To be continued

Lanjutan Tabel/*Continued Table 4.1.9*

Kecamatan <i>Subdistrict</i>	Guru <i>Teacher</i>		
	Negeri <i>Public</i>	Swasta <i>Private</i>	Jumlah <i>Total</i>
(1)	(2)	(3)	(4)
01. Sangir	35	11	46
02. Sangir Jujuan	0	22	22
03. Sangir Balai Janggo	0	13	13
04. Sangir Batang Hari	0	16	16
05. Sungai Pagu	43	15	58
06. Pauh Duo	0	0	0
07. Koto Parik Gadang Diateh	0	18	18
2020/2021	78	95	173
2019/2020	78	95	173

Bersambung/ *To be continued*

Lanjutan Tabel/Continued Table 4.1.9

Kecamatan Subdistrict	Murid Students		
	Negeri Public	Swasta Private	Jumlah Total
(1)	(2)	(3)	(4)
01. Sangir	230	68	298
02. Sangir Jujuan	0	110	110
03. Sangir Balai Janggo	0	50	50
04. Sangir Batang Hari	0	210	210
05. Sungai Pagu	434	30	464
06. Pauh Duo	0	0	0
07. Koto Parik Gadang Diateh	0	84	84
2020/2021	664	552	1 216
2019/2020	664	552	1 216

Catatan/Note : *Data Tahun Sebelumnya / Previous Data

Sumber/Source : Kementerian Agama Kabupaten Solok Selatan / Ministry of Religious Affairs of Solok Selatan Regency

Tabel
Table 4.1.10**Jumlah Nagari yang Memiliki Fasilitas Sekolah Menurut Kecamatan dan Tingkat Pendidikan, 2020 - 2021**
Number of Villages that Having Educational Facilities by Subdistrict and Educational Level, 2020 - 2021

Kecamatan Subdistrict	SD Primary School		SMP Junior High School	
	2020	2021*	2020	2021*
(1)	(2)	(3)	(5)	(6)
01. Sangir	7	7	7	7
02. Sangir Jujuan	5	5	4	4
03. Sangir Balai Janggo	4	4	3	3
04. Sangir Batang Hari	7	7	7	7
05. Sungai Pagu	11	11	6	6
06. Pauh Duo	5	5	5	5
07. Koto Parik Gadang Diateh	8	8	6	6
Jumlah Total	47	47	38	38

Bersambung/ To be continued

Lanjutan Tabel/Continued Table 4.1.10

Kecamatan Subdistrict	SMA Senior High School		SMK Vocational School	
	2020	2021*	2020	2021*
(1)	(7)	(8)	(9)	(10)
01. Sangir	4	4	1	1
02. Sangir Jujuan	2	2	0	0
03. Sangir Balai Janggo	2	2	2	2
04. Sangir Batang Hari	3	3	0	0
05. Sungai Pagu	2	2	1	1
06. Pauh Duo	2	2	1	1
07. Koto Parik Gadang Diateh	2	2	1	1
Jumlah Total	17	17	6	6

Bersambung/ To be continued

Lanjutan Tabel/*Continued Table* 4.1.10

Kecamatan <i>Subdistrict</i>	Perguruan Tinggi <i>University</i>	
	2020	2021*
(1)	(11)	(12)
01. Sangir	0	0
02. Sangir Jujuan	1	1
03. Sangir Balai Janggo	0	0
04. Sangir Batang Hari	0	0
05. Sungai Pagu	1	1
06. Pauh Duo	0	0
07. Koto Parik Gadang Diateh	0	0
Jumlah <i>Total</i>	2	2

Sumber/*Source*: PODES-BPS Kabupaten Solok Selatan / PODES-BPS-*Statistik of Solok Selatan Regency*

Tabel
Table 4.1.11

Jumlah Pendidikan Anak Usia Dini (PAUD) Non Formal Menurut Lembaga, Murid, Guru dan Kecamatan Di Kabupaten Solok Selatan, 2020/2021
Number of Early Childhood Education by Institution, Pupils, Teacher and Subdistrict in Solok Selatan Regency, 2020/2021

Kecamatan Subdistrict	Kelompok Bermain (KB) Play Group			Taman Pendidikan Anak (TPA) Childhood Education Park			Satuan Paud Sejenis Early Childhood Education		
	Lembaga Institution	Guru Teacher	Murid Pupil	Lembaga Institution	Guru Teacher	Murid Pupil	Lembaga Institution	Guru Teacher	Murid Pupil
(1)	(2)	(3)	(4)	(5)	(6)	(7)	(8)	(9)	(10)
01. Sangir	5	6	105	0	0	0	1	1	31
02. Sangir Jujuan	9	4	147	0	0	0	0	0	0
03. Sangir Balai Janggo	6	7	131	0	0	0	4	3	77
04. Sangir Batang Hari	6	8	139	0	0	0	3	2	64
05. Sungai Pagu	5	7	122	0	0	0	7	9	217
06. Pauh Duo	10	5	166	0	0	0	5	3	63
07. Koto Parik Gadang Diateh	2	0	23	0	0	0	4	2	57
2020/2021	43	37	833	0	0	0	24	20	509
2019/2020	43	60	871	0	0	0	24	52	565

Sumber/Source : Dinas Pendidikan, Kepemudaan dan Olahraga Kabupaten Solok Selatan / Education, Youth and Sports service Solok Selatan Regency

Tabel
Table 4.1.12

Jumlah Murid Baru dan Murid yang Lulus dari Sekolah Dasar (SD) Negeri dan Swasta Menurut Kecamatan di Kabupaten Solok Selatan, 2021
Number of New Pupils and Pupils Graduated from Public and Private Elementary Schools (SD) by Subdistrict in Solok Selatan Regency, 2021

Kecamatan Subdistrict	Murid Baru New Pupil (orang/person)	Mengikuti Ujian Take The Exam (orang/person)	Lulusan Graduated (orang/person)	Persentase Kelulusan Graduated Percentage (%)
(1)	(2)	(3)	(4)	(5)
01. Sangir	3 270	3 053	3 053	100
02. Sangir Jujuan	2 095	1 944	1 944	100
03. Sangir Balai Janggo	3 344	3 104	3 104	100
04. Sangir Batang Hari	2 636	2 534	2 534	100
05. Sungai Pagu	3 106	2 946	2 946	100
06. Pauh Duo	2 380	2 242	2 242	100
07. Koto Parik Gadang Diatesh	2 766	2 633	2 633	100
2021	19 597	18 456	18 456	100
2020	-	2 977	2 977	100

Sumber/Source : Dinas Pendidikan, Kepemudaan dan Olahraga Kabupaten Solok Selatan / Education, Youth and Sports service Solok Selatan Regency

Tabel
Table 4.1.13

Jumlah Murid Baru dan Murid yang Lulus dari Madrasah Ibtidaiyah (MI) di Bawah Kementerian Agama Menurut Kecamatan di Kabupaten Solok Selatan, 2021
Number of New Pupils and Pupils Graduated fromin Madrasah Ibtidaiyah (MI) Under The Ministry of Religious Affairs by Subdistrict in Solok Selatan Regency, 2021

Kecamatan Subdistrict	Murid Baru New Pupil (orang/person)	Mengikuti Ujian Take The Exam (orang/person)	Lulusan Graduated (orang/person)	Persentase Kelulusan Graduated Percentage (%)
(1)	(2)	(3)	(4)	(5)
01. Sangir	100	85	85	100
02. Sangir Jujuan	55	20	20	100
03. Sangir Balai Janggo	25	0	0	-
04. Sangir Batang Hari	5	8	8	100
05. Sungai Pagu	170	79	79	100
06. Pauh Duo	58	30	30	100
07. Koto Parik Gadang Diatesh	40	33	33	100
2021	453	256	256	100

Sumber/Source : Kementerian Agama Kabupaten Solok Selatan / Ministry of Religious Affairs of Solok Selatan Regency

Tabel
Table 4.1.14**Jumlah Murid Baru dan Murid yang Lulus dari Sekolah Menengah Pertama (SMP) Negeri dan Swasta Menurut Kecamatan di Kabupaten Solok Selatan, 2021**
Number of New Pupils and Pupils Graduated from Public and Private Junior High School by Subdistrict in Solok Selatan Regency, 2021

Kecamatan Subdistrict	Murid Baru (Orang) New Pupil (person)	Mengikuti Ujian (orang) Take The Exam (person)	Lulusan (orang) Graduated (person)	Persentase Kelulusan (%) Graduated Percentage (%)
(1)	(2)	(3)	(4)	(5)
01. Sangir	1 545	1 520	1 520	100
02. Sangir Jujan	1 099	977	977	100
03. Sangir Balai Janggo	1 235	1 117	1 117	100
04. Sangir Batang Hari	796	699	699	100
05. Sungai Pagu	1 783	1 672	1 672	100
06. Pauh Duo	1 306	1 205	1 205	100
07. Koto Parik Gadang Diateh	1 819	1 733	1 733	100
2021	9 583	8 923	8 923	100
2020	-	1 732	1 732	100

Sumber/Source : Dinas Pendidikan, Kepemudaan dan Olahraga Kabupaten Solok Selatan / Education, Youth and Sports service Solok Selatan Regency

Tabel
Table 4.1.15

Jumlah Murid Baru dan Lulusan Madrasah Tsanawiyah Negeri dan Swasta Menurut Kecamatan di Kabupaten Solok Selatan (orang), 2021
Number of New Pupils and Graduates at public and private of Islamic Junior High School by Subdistrict in Solok Selatan Regency (person), 2021

Kecamatan Subdistrict	Murid Baru New Pupil (orang/person)	Mengikuti Ujian Take The Exam (orang/person)	Lulusan Graduated (orang/person)	Persentase Kelulusan Graduated Percentage (%)
(1)	(2)	(3)	(4)	(5)
01. Sangir	433	334	334	100
02. Sangir Jujuan	99	99	99	100
03. Sangir Balai Janggo	40	17	17	100
04. Sangir Batang Hari	66	45	45	100
05. Sungai Pagu	350	350	350	100
06. Pauh Duo	233	208	208	100
07. Koto Parik Gadang Diateh	74	79	79	100
2021	1 285	1 132	1 132	100
2020	1 295	-	1 132	-

Sumber/Source : Kementerian Agama Kabupaten Solok Selatan / Ministry of Religious Affairs of Solok Selatan Regency

Tabel
Table 4.1.16

Jumlah Murid Baru dan Lulusan Madrasah Aliyah Negeri dan Swasta Menurut Kecamatan di Kabupaten Solok Selatan (orang), 2021
Number of New Pupils and Graduates at public and private of Islamic Senior High School by Subdistrict in Solok Selatan Regency (person), 2021

Kecamatan Subdistrict	Murid Baru New Pupil (orang/person)	Mengikuti Ujian Take The Exam (orang/person)	Lulusan Graduated (orang/person)	Persentase Kelulusan Graduated Percentage (%)
(1)	(2)	(3)	(4)	(5)
01. Sangir	98	91	91	100
02. Sangir Jujuan	34	34	34	100
03. Sangir Balai Janggo	15	21	21	100
04. Sangir Batang Hari	74	22	22	100
05. Sungai Pagu	167	154	154	100
06. Pauh Duo	0	0	0	100
07. Koto Parik Gadang Diateh	38	12	12	100
2021	426	334	334	100
2020	426	-	334	-

Sumber/Source : Kementerian Agama Kabupaten Solok Selatan / Ministry of Religious Affairs of Solok Selatan Regency

Tabel
Table 4.1.17

Jumlah Mahasiswa dan Tenaga Pendidik (Negeri dan Swasta) di Bawah Kementerian Riset, Teknologi dan Pendidikan Tinggi Menurut Perguruan Tinggi di Kabupaten Solok Selatan (orang), 2021
Number of Students and Lecturers (State and Private) Under the Ministry of Research, Technology and High Education by University in Solok Selatan Regency (person), 2021

Perguruan Tinggi <i>University</i>	Jumlah Mahasiswa <i>Number of Students</i>		Jumlah Tenaga Edukatif <i>Number of Lecturers</i>	
	Negeri <i>Public</i>	Swasta <i>Private</i>	Negeri <i>Public</i>	Swasta <i>Private</i>
(1)	(2)	(3)	(4)	(5)
STIE Widyaswara Indonesia		81		34
STKIP Widyawasra Indonesia		220		50
2021				
2020	0	242	0	52

Sumber/Source : Perguruan Tinggi di Kabupaten Solok Selatan / *University in Solok Selatan Regency*

Tabel
Table 4.1.18

Angka Partisipasi Murni (APM) dan Angka Partisipasi Kasar (APK) Menurut Jenjang Pendidikan dan Jenis Kelamin di Kabupaten Solok Selatan, 2020-2021
Net Enrollment Rate and Gross Enrollment Rate by Levels of Education and Sex in Solok Selatan Regency 2020-2021

Jenis Pendidikan Levels of Education	2020			
	APM		APK	
	Laki-laki Male	Perempuan Female	Laki-laki Male	Perempuan Female
(1)	(2)	(3)	(4)	(5)
01. SD / MI	99,10	117,47	99,20	79,71
02. SMP / MTS	77,44	87,34	76,90	90,33
03. SMA / MA	63,82	78,87	64,30	79,71

Bersambung/ To be continued

Lanjutan Tabel/Continued Table 4.1.18

Jenis Pendidikan Levels of Education	2021			
	APM		APK	
	Laki-laki Male	Perempuan Female	Laki-laki Male	Perempuan Female
(1)	(6)	(7)	(8)	(9)
01. SD / MI	99,18	98,99	120,69	110,42
02. SMP / MTS	72,07	80,97	80,61	98,28
03. SMA / MA	66,39	60,38	86,76	80,06

Sumber/Source : BPS, Survei Sosial Ekonomi Nasional, 2021 / BPS-Statistics Indonesia, National Socio-Economic Survey, 2021

4.2 KESEHATAN HEALTH

Tabel
Table 4.2.1

Jumlah Nagari Yang Memiliki Sarana Kesehatan Menurut Kecamatan di Kabupaten Solok Selatan (unit) , 2019–2021
Number of Villages Having Health Facilities by Subdistrict in Solok Selatan Regency (unit), 2019 – 2021

Kecamatan Subdistrict	Rumah Sakit Hospital			Puskesmas Public Health Center		
	2019	2020	2021*	2019	2020	2021*
(1)	(2)	(3)	(4)	(5)	(6)	(7)
01. Sangir	0	0	0	1	1	1
02. Sangir Jujan	0	0	0	1	1	1
03. Sangir Balai Janggo	0	0	0	2	2	2
04. Sangir Batang Hari	0	0	0	2	2	2
05. Sungai Pagu	1	1	1	1	1	1
06. Pauh Duo	0	0	0	1	1	1
07. Koto Parik Gadang Diateh	0	0	0	1	2	2
Solok Selatan	1	1	1	9	10	10

Bersambung/ To be continued

Lanjutan Tabel/Continued Table 4.2.1

Kecamatan Subdistrict	Poliklinik Polyclinic			Puskesmas Pembantu Subsidiary of Public Health Center		
	2019	2020	2021*	2019	2020	2021*
(1)	(8)	(9)	(10)	(11)	(12)	(13)
01. Sangir	0	0	0	8	8	8
02. Sangir Jujan	0	0	0	3	3	3
03. Sangir Balai Janggo	0	0	0	6	6	6
04. Sangir Batang Hari	0	0	0	13	13	13
05. Sungai Pagu	0	0	0	7	7	7
06. Pauh Duo	0	0	0	7	7	7
07. Koto Parik Gadang Diateh	0	0	0	7	7	7
Solok Selatan	0	0	0	51	51	51

Bersambung/ To be continued

Lanjutan Tabel/*Continued Table* 4.2.1

Kecamatan Subdistrict	Apotek Pharmacy		
	2019	2020	2021*
(1)	(14)	(15)	(16)
01. Sangir	4	6	6
02. Sangir Jujan	1	2	2
03. Sangir Balai Janggo	0	1	1
04. Sangir Batang Hari	0	0	0
05. Sungai Pagu	5	5	5
06. Pauh Duo	2	1	1
07. Koto Parik Gadang Diateh	2	2	2
Solok Selatan	14	17	17

Sumber/Source: PODES-BPS Kabupaten Solok Selatan / PODES-BPS Statistic of Solok Selatan Regency

Tabel 4.2.2 **Jumlah Tenaga Kesehatan Menurut Kecamatan di Kabupaten Solok Selatan (orang), 2021**
Table 4.2.2 **Number of Medical Personnel by Subdistrict in Solok Selatan Regency (person), 2021**

Kecamatan Subdistrict	Dokter Doctor	Perawat Nurse	Bidan Midwife	Farmasi Pharma ceutical	Ahli Gizi ¹ Nutritionist
(1)	(2)	(3)	(4)	(5)	(6)
01. Sangir	3	20	42	4	1
02. Sangir Jujuan	2	8	22	0	1
03. Sangir Balai Janggo	7	26	17	1	1
04. Sangir Batang Hari	4	12	23	1	2
05. Sungai Pagu	4	13	36	1	1
06. Pauh Duo	3	15	14	1	2
07. Koto Parik Gadang Diateh	2	12	3	6	1
2021	25	106	154	14	9
2020	22	108	185	14	3

Sumber/Source: Dinas Kesehatan Kabupaten Solok Selatan / Public Health Service of Solok Selatan Regency

Tabel
Table 4.2.3

Jumlah Rumah Sakit Umum, Puskesmas, Klinik/Balai Kesehatan, Posyandu, dan Polindes Menurut Kecamatan (unit), 2020 dan 2021
Number of General Hospital, Public Health Center, Medical Clinic, Integrated Service Post, Village maternity Cottage by Subdistrict (unit), 2020 and 2021

Kecamatan Subdistrict	Rumah Sakit Umum General Hospital		Rumah Sakit Khusus Special Hospital	
	2020	2021	2020	2021
(1)	(2)	(3)	(4)	(5)
01. Sangir	0	0	0	0
02. Sangir Jujuan	0	0	0	0
03. Sangir Balai Janggo	0	0	0	0
04. Sangir Batang Hari	0	0	0	0
05. Sungai Pagu	1	1	0	0
06. Pauh Duo	0	0	0	0
07. Koto Parik Gadang Diateh	0	0	0	0
Solok Selatan	1	1	0	0

Bersambung/ To be continued

Lanjutan Tabel/Continued Table 4.2.3

Kecamatan Subdistrict	Rumah Sakit Bersalin Rumah Bersalin Maternity Hospital		Puskesmas Public Health Center	
	2020	2021	2020	2021
(1)	(6)	(7)	(8)	(9)
01. Sangir	1	0	1	1
02. Sangir Jujuan	1	0	1	1
03. Sangir Balai Jango	2	0	2	2
04. Sangir Batang Hari	2	0	2	2
05. Sungai Pagu	1	0	1	1
06. Pauh Duo	1	0	1	1
07. Koto Parik Gadang Diateh	1	0	2	2
Solok Selatan	9	0	10	10

Bersambung/ To be continued

Lanjutan Tabel/*Continued Table 4.2.3*

Kecamatan Subdistrict	Klinik/Balai Kesehatan Medical Clinic		Posyandu Integrated Service Post		Polindes Village Maternity Cottage	
	2020	2021	2020	2021	2020	2021
(1)	(10)	(11)	(12)	(13)	(14)	(15)
01. Sangir	65	1	71	71	50	19
02. Sangir Jujuan	26	0	26	26	29	7
03. Sangir Balai Janggo	33	2	33	33	23	9
04. Sangir Batang Hari	37	0	37	37	18	14
05. Sungai Pagu	51	0	51	51	20	19
06. Pauh Duo	29	0	29	29	28	7
07. Koto Parik Gadang Diateh	47	1	47	47	29	13
Solok Selatan	288	8	294	294	197	88

Sumber/*Source*: Dinas Kesehatan Kabupaten Solok Selatan/*Public Health Service of Solok Selatan Regency*

Tabel
Table 4.2.4

Jumlah Puskesmas Rawatan dan Non Rawatan, dan Jumlah Tempat Tidur Menurut Kecamatan di Kabupaten Solok Selatan (unit), 2021
Number of Public Health Centre Patients and Non Patients and number of beds by Subdistrict in Solok Selatan Regency (unit), 2021

Kecamatan Subdistrict	Rawatan Patient	Non Rawatan Non Patient	Tempat Tidur Bed
(1)	(2)	(3)	(4)
01. Sangir	1	0	16
02. Sangir Jujan	1	0	14
03. Sangir Balai Janggo	2	0	20
04. Sangir Batang Hari	2	0	19
05. Sungai Pagu	1	0	12
06. Pauh Duo	1	0	10
07. Koto Parik Gadang Diateh	1	0	19
2021	10	0	110
2020	9	1	110

Sumber/Source: Dinas Kesehatan Kabupaten Solok Selatan/Public Health Service of Solok Selatan Regency

Tabel
Table 4.2.5**Jumlah Fasilitas Kesehatan Menurut Kepemilikan di
Kabupaten Solok Selatan (unit) 2021**
**Number of Health Facilities by Ownership in Solok Selatan
Regency, 2021**

Fasilitas Kesehatan <i>Health Facility</i>	Kepemilikan <i>Ownership</i>		Jumlah <i>Total</i>
	Pemerintah <i>Government</i>	Swasta <i>Private</i>	
(1)	(2)	(3)	(4)
01. Rumah Sakit Umum <i>Public Hospital</i>	1	0	1
02. Apotek <i>Pharmacy</i>	0	17	17
03. Toko Obat/ Rumah Obat <i>Medicine store</i>	0	13	13
04. Gudang Farmasi <i>Pharmaceutical Warehouse</i>	1	0	1
05. Klinik KB <i>Family Planning Clinic</i>	0	0	0
06. Balai Pengobatan/Poliklinik <i>Polyclinic</i>	1	3	4
07. Optikal <i>Optical</i>	0	5	5
08. Puskesmas Keliling <i>Mobile Public Health Centre</i>	10	0	10
2021	13	38	51
2020	21	48	69

Sumber/Source: Dinas Kesehatan Kabupaten Solok Selatan/*Public Health Service of Solok Selatan Regency*

Tabel 4.2.6 **Persentase Penduduk yang Mempunyai Keluhan Kesehatan Selama Sebulan Terakhir (%), 2016 - 2021**
Table **Percentage of People Who Had Health Complaint During a Month Prior to The Survey (%), 2016– 2021**

Tahun Years	Persentase Percentage
(1)	(2)
01. 2016	36,13
02. 2017	31,22
03. 2018	31,73
04. 2019	36,77
05. 2020	34,90
06. 2021	24,33

Sumber/Source: Susenas - BPS Kabupaten Solok Selatan / BPS - Statistic of Solok Selatan Regency

Tabel
Table 4.2.7

Jumlah Kasus Penyakit Menurut Kecamatan di Kabupaten Solok Selatan, 2021
Number of Disease Cases by Subistrict in Solok Selatan Regency, 2021

Kecamatan Subdistrict	Malaria Malaria	TB Paru Tuberculosis	Pneumonia Pneumonia	Kusta Leprosy
(1)	(2)	(3)	(4)	(5)
01. Sangir	0	36	0	0
02. Sangir Jajuan	0	14	0	0
03. Sangir Balai Janggo	0	28	0	0
04. Sangir Batang Hari	0	32	0	0
05. Sungai Pagu	0	105	0	0
06. Pauh Duo	0	11	0	0
07. Koto Parik Gadang Diateh	0	34	0	0
2021	0	260	0	0
2020	88	214	32	1

Bersambung/ To be continued

Lanjutan Tabel/Continued Table 4.2.7

Kecamatan Subdistrict	Tetanus Neonatorum	Campak Measles	Diare Diarrhoea ²	DBD Dengue Hemorrhagic Fever
(1)	(6)	(7)	(8)	(9)
01. Sangir	0	0	269	0
02. Sangir Jujuan	0	0	517	1
03. Sangir Balai Janggo	0	0	407	0
04. Sangir Batang Hari	0	0	613	0
05. Sungai Pagu	0	0	233	12
06. Pauh Duo	0	0	473	0
07. Koto Parik Gadang Diateh	0	0	618	0
2021	0	0	3 130	13
2020	0	0	2 434	29

Bersambung/ To be continued

Lanjutan Tabel/*Continued Table* 4.2.7

Kecamatan <i>Subdistrict</i>	AIDS		IMS/ STD
	Kasus Baru <i>New Cases</i>	Kasus Kumulatif <i>Cumulative Cases</i>	
(1)	(10)	(11)	(12)
01. Sangir	0	0	0
02. Sangir Jujuan	0	0	0
03. Sangir Balai Janggo	0	0	0
04. Sangir Batang Hari	0	0	0
05. Sungai Pagu	0	0	0
06. Pauh Duo	0	0	0
07. Koto Parik Gadang Diateh	0	1	0
2021	0	1	0
2020	0	2	17

Sumber/*Source*: Dinas Kesehatan Kabupaten Solok Selatan/*Public Health Service, Solok Selatan Regency*

Tabel 4.2.8 **Jumlah Kasus 10 Penyakit Terbanyak di Kabupaten Solok Selatan, 2021**
Table *The Highest Number Of Cases of 10 Diseases in Solok Selatan Regency, 2021*

Jenis Penyakit <i>Type of Disease</i>	Banyaknya Kasus <i>Number of Cases</i>
(1)	(2)
01. ISPA	4 705
02. Gastritis	4 148
03. Febris	2 554
04. Common Cold	1 325
05. Hipertensi	4 123
06. Dispepsia	2 427
07. Rematik	1 191
08. Penyakit Kulit Alergi	1 504
09. Diare	927
10. Dislipidemia	585
2021	22 725
2020	29 627

Sumber/Source: Dinas Kesehatan Kabupaten Solok Selatan/*Public Health Service, Solok Selatan Regency*

Tabel
Table 4.2.9**Pencegahan Berbagai Penyakit Oleh Dinas Kesehatan Menurut Jenis Pencegahan di Kabupaten Solok Selatan, 2020 - 2021**
Prevention From Various Diseases by Health Extention by Types of Prevention in Solok Selatan Regency, 2020 - 2021

Jenis Pencegahan Type Of Prevention	2020		
	Target Target	Realisasi Realization	Persentase Percentage
(1)	(2)	(3)	(4)
I IMUNISASI / IMMUNIZATION			
1. Imunisasi BCG Bayi	3 029	2 678	88,4
2. Imunisasi DPT - HB1 Bayi	3 029	2 348	77,5
3. Imunisasi DPT - HB3 Bayi	3475	2 424	69,8
4. Imunisasi Polio 4	3 475	2 445	70,4
5. Imunisasi Campak	3 475	2 340	67,3
6. TT 1 Ibu Hamil (TT2+)	4 093	2 341	57,2
7. DT 1 Anak Sekolah Kelas 1	3 438	2 655	77,2
a. Campak	3 438	2 655	77,2
b. Difteri Tetanus	3 438	2 655	77,2
8. TT ANak Sekolah Kelas 2 SD	3 702	2 961	80
9. Siswa Kelas 3 SD (Tetanus Difteri)	3 488	2 832	81,2
II PROGRAM MALARIA / MALARIA PROGRAM			
1. Pemeriksaan Malaria	88	88	100
2. Slide + (Positif)	0	0	0
III PENANGGULANGAN DIARE / DIARRHEA PREVENTATION			
1. Penanggulangan Diare	4 691	2 434	51,9
2. Penanggulangan Penderita Kolera	0	0	0
IV PARU - PARU / LUNGS			
1. Pengobatan Lengkap	271	189	69,7
2. Penemuan Kasus Baru TB	403	278	69,0

Bersambung/ To be continued

Lanjutan Tabel/Continued Table 4.2.9

Jenis Pencegahan Type Of Prevention	2021*		
	Target Target	Realisasi Realization	Persentase Percentage
(1)	(5)	(6)	(7)
I IMUNISASI / IMMUNIZATION			
1. Imunisasi BCG Bayi	3 029	2 678	88,4
2. Imunisasi DPT - HB1 Bayi	3 029	2 348	77,5
3. Imunisasi DPT - HB3 Bayi	3 475	2 424	69,8
4. Imunisasi Polio 4	3 475	2 445	70,4
5. Imunisasi Campak	3 475	2 340	67,3
6. TT 1 Ibu Hamil (TT2+)	4 093	2 341	57,2
7. DT 1 Anak Sekolah Kelas 1	3 438	2 655	77,2
a. Campak	3 438	2 655	77,2
b. Difteri Tetanus	3 438	2 655	77,2
8. TT ANak Sekolah Kelas 2 SD	3 702	2 961	80
9. Siswa Kelas 3 SD (Tetanus Difteri)	3 488	2 832	81,2
II PROGRAM MALARIA / MALARIA PROGRAM			
1. Pemeriksaan Malaria	88	88	100
2. Slide + (Positif)	0	0	0
III PENANGGULANGAN DIARE / DIARRHEA PREVENTATION			
1. Penanggulangan Diare	4 691	2 434	51,9
2. Penanggulangan Penderita Kolera	0	0	0
IV PARU - PARU / LUNGS			
1. Pengobatan Lengkap	271	189	69,7
2. Penemuan Kasus Baru TB	403	278	69,0

Sumber/Source: Dinas Kesehatan Kabupaten Solok Selatan/Public Health Service, Solok Selatan Regency

Tabel
Table 4.2.10**Jumlah Kunjungan, Lahir Hidup, Lahir Mati dan Kematian Ibu Menurut Puskesmas di Kabupaten Solok Selatan, 2021**
Number of Visit, Live at Birth, Death at Birth and Maternal Death by Public Health Care in Solok Selatan Regency, 2021

Puskesmas Public Health Care	Kunjungan* Attendance	Lahir Hidup* Live at Birth	Lahir Mati* Death at Birth	Kematian Ibu* Maternal Death
(1)	(2)	(3)	(4)	(5)
01. Pakan Rabaa	272	279	1	1
02. Muara Labuh	681	578	1	1
03. Pakan Salasa	288	333	1	0
04. Lubuk Gadang	583	737	7	3
05. Bidar Alam	229	208	5	1
06. Talunan	117	132	1	0
07. Mercu	220	249	1	0
08. Abai	293	173	2	0
09. Lubuk Ulang Aling	104	155	0	0
10. Sungai Kalu	207	185	4	0
2021	2 994	3 029	23	6
2020	2 994	3 029	23	6

Catatan/Note : *Data Tahun Sebelumnya / Previous Data

Sumber/Source: Dinas Kesehatan Kabupaten Solok Selatan/Public Health Service, Solok Selatan Regency

Tabel
Table 4.2.11

**Jumlah Kelahiran Menurut Penolong Kelahiran di
Kabupaten Solok Selatan, 2012 - 2021**
**Number of Birth by Birth Attendants in Solok Selatan
Regency, 2012 - 2021**

Tahun Year	Tenaga Kesehatan Health Workers	Non Tenaga Kesehatan Instead of Health Workers	Jumlah Total	Persentase Tenaga Kesehatan Percentage of Health Workers
(1)	(2)	(3)	(4)	(5)
2012	1 452	731	2 183	66,50
2013	2 478	807	3 285	75,43
2014	2 580	794	3 374	76,47
2015	3 028	71	3 099	97,71
2016	3 197	89	3 286	97,29
2017	2 968	457	3 425	86,66
2018	3 098	823	3 921	79,01
2019	3 051	871	3 922	77,80
2020	807	110	917	88,00
2021*	807	110	917	88,00

Sumber/Source: Dinas Kesehatan Kabupaten Solok Selatan/Public Health Service, Solok Selatan Regency

Tabel
Table 4.2.12

Jumlah Balita yang Pernah Mendapat Imunisasi Berdasarkan Jenis Imunisasi Menurut Kecamatan di Kabupaten Solok Selatan, 2021
Many Toddlers who had received immunization Base on type by Subdistrict in Solok Selatan Regency, 2021

Kecamatan Subdistrict	Jenis Imunisasi* Type of Immunization				
	BCG	DPT		Polio	Campak
		1	3	4	
(1)	(2)	(3)	(4)	(5)	(6)
01. Sangir	693	732	732	808	763
02. Sangir Jujuan	196	153	153	152	151
03. Sangir Balai Janggo	329	263	263	258	251
04. Sangir Batang Hari	242	228	228	195	261
05. Sungai Pagu	429	344	344	344	346
06. Pauh Duo	353	288	288	288	248
07. Koto Parik Gadang Diateh	436	416	416	400	320
2021	2 678	2 424	2 424	2 445	2 340
2020	2 678	2 424	2 424	2 445	2 340

Catatan/Note : *Data Tahun Sebelumnya / Previous Data

Sumber/Source: Dinas Kesehatan Kabupaten Solok Selatan/Public Health Service, Solok Selatan Regency

Tabel 4.2.13 Jumlah Bayi Lahir, Berat Badan Bayi Lahir Rendah (BBLR), BBLR Dirujuk, dan Bergizi Buruk Menurut Tahun di Kabupaten Solok Selatan, 2013- 2021
The Number of Baby Born, Low Birth Weight Baby, and Malnutrition by Years in Solok Selatan, 2013- 2021

Tahun Year	Bayi Lahir Baby Born	BBLR		Gizi Buruk Malnutrition
		Jumlah Total	Dirujuk Referred	
(1)	(2)	(3)	(4)	(5)
2013	2 770	11	11	13
2014	2 657	25	25	10
2015	3 098	21	21	8
2016	3 264	27	27	10
2017	3 408	6	6	6
2018	3 149	24	24	6
2019	3 153	2	2	26
2020	3 029	26	26	9
2021	2 887	11	11	7

Sumber/Source: Dinas Kesehatan Kabupaten Solok Selatan/Public Health Service, Solok Selatan Regency

Tabel
Table 4.2.14

Jumlah Ibu Hamil, Melakukan Kunjungan K1, K4, KEK, dan Mendapat Tablet Zat Besi (Fe) Menurut Tahun di Kabupaten Solok Selatan, 2012 - 2021
Number of Pregnant Women Who Visit Received Iron Tablets by Years in Solok Selatan, 2012 - 2021

Tahun Year	Jumlah Ibu Hamil Pregnant Women	Melakukan Kunjungan K1	Melakukan Kunjungan K4	Kurang Energi Kronis (KEK)	Mendapat Zat Besi Received Iron Tablets
(1)	(2)	(3)	(4)	(5)	(6)
2012	3 434	3 244	2 332	8	2 625
2013	3 435	3 347	2 723	13	2 269
2014	3 374	3 412	2 772	2	2 958
2015	4 103	3 799	3 470	6	3 550
2016	4 106	3 850	3 332	84	3 672
2017	4 107	3 909	3 395	164	3 734
2018	4 107	3 786	3 208	149	3 097
2019	4 100	3 754	3 114	500	2 982
2020	4 093	3 545	2 843	295	3 599
2021	-	3 282	2 740	169	1 257

Sumber/Source: Dinas Kesehatan Kabupaten Solok Selatan/Public Health Service, Solok Selatan Regency

Tabel 4.2.15 Jumlah Tenaga Kesehatan Berdasarkan Jenis Kelamin di Rumah Sakit Umum Daerah berdasarkan Jenis Tenaga Kesehatan di Kabupaten Solok Selatan (orang), 2021
Table 4.2.15 Number of Medical Personnel in General Hospital Base on Sex by Medicine in Solok Selatan Regency (person), 2021

Jenis Tenaga Kesehatan Medical Personil	Laki-Laki Male	Perempuan Female	Jumlah Total
(1)	(2)	(3)	(4)
1. Dokter Spesialis Bedah	1	1	2
2. Dokter Spesialis Penyakit Dalam	-	2	2
3. Dokter Spesialis Anak	1	1	2
4. Dokter Spesialis OBGYN	3	-	3
5. Dokter Spesialis Patologi Klinik	1	-	1
6. Dokter Spesialis Patologi Anatomi	1	-	1
7. Dokter Spesialis Radiologi	-	1	1
8. Dokter Spesialis Anestesi	1	-	1
9. Dokter Spesialis Lain	3	3	6
10. Dokter Gigi	1	4	5
11. Dokter Umum	1	4	5

Bersambung/ To be continued

Lanjutan Tabel/*Continued Table* 4.2.15

Jenis Tenaga Kesehatan <i>Medical Personil</i>	Laki-Laki <i>Male</i>	Perempuan <i>Female</i>	Jumlah <i>Total</i>
(1)	(2)	(3)	(4)
12. Perawat S2 Keperawatan	-	2	2
13. Perawat S1 Keperawatan	2	37	39
14. Perawat D3	10	38	48
15. Perawat Lain (Gigi/Ro/Teknisi Gigi/Therapys Gigi/Anastesi)	5	4	9
16. Bidan	-	15	15
17. Teknisi Radiologi	1	3	4
18. Analisis Laboratorium	1	9	10
19. Apoteker	1	5	6
20. Asisten Apoteker	1	8	9
21. Fisioterapi	3	6	9
22. Staf Administrasi	10	21	31

Bersambung/ *To be continued*

Lanjutan Tabel/Continued Table 4.2.15

Jenis Tenaga Kesehatan <i>Medical Personil</i>	Jensi Kelamin Sex		Jumlah <i>Total</i>
	Laki-Laki <i>Male</i>	Perempuan <i>Female</i>	
(1)	(2)	(3)	(4)
23. Staf Keuangan	2	4	6
24. Teknisi Elektromedis	1	1	2
25. Rekam Medik	1	7	8
26. Nutrisionis	1	7	8
27. Dietsien	-	-	0
28. Kesehatan Lingkungan	1	-	1
2021	53	183	236
2020	71	216	287

Sumber/Source: Rumah Sakit Umum Daerah Kabupaten Solok Selatan / General Hospital of Solok Selatan Regency

Tabel
Table 4.2.16

Jumlah Tenaga Kesehatan berdasarkan Status Kepegawaian di Rumah Sakit Umum Daerah Menurut Jenis di Kabupaten Solok Selatan, 2021
Number of Health Workers based on Employment Status at Regional General Hospitals by Type in South Solok Regency, 2021

Jenis Tenaga Kesehatan / Medical Personil	Status Kepegawaian Employment Status		Jumlah Total
	PNS	Non PNS /BLUD	
(1)	(2)	(3)	(4)
1. Dokter Spesialis Bedah	2	-	2
2. Dokter Spesialis Penyakit Dalam	2	-	2
3. Dokter Spesialis Anak	2	-	2
4. Dokter Spesialis OBGYN	3	-	3
5. Dokter Spesialis Patologi Klinik	1	-	1
6. Dokter Spesialis Patologi Anatomi	1	-	1
7. Dokter Spesialis Radiologi	1	-	1
8. Dokter Spesialis Anestesi	1	-	1
9. Dokter Spesialis Lain	6	-	6
10. Dokter Gigi	5	-	5
11. Dokter Umum	5	-	5

Bersambung/ To be continued

Lanjutan Tabel/Continued Table 4.2.16

Jenis Tenaga Kesehatan <i>Medical Personil</i>	Status Kepegawaian <i>Employment Status</i>		Jumlah <i>Total</i>
	PNS	Non PNS	
(1)	(2)	(3)	(4)
12. Perawat S2 Keperawatan	2	-	2
13. Perawat S1 Keperawatan	37	2	39
14. Perawat D3	42	6	48
15. Perawat Lain (Gigi/Ro/Teknisi Gigi/Therapys Gigi/Anastesi)	9	-	9
16. Bidan	8	7	15
17. Teknisi Radiologi	4	-	4
18. Analisis Laboratorium	10	-	10
19. Apoteker	6	-	6
20. Asisten Apoteker	4	5	9
21. Fisioterapi	8	1	9
22. Staf Administrasi	31	-	31

Bersambung/ To be continued

Lanjutan Tabel/*Continued Table* 4.2.16

Jenis Tenaga Kesehatan <i>Medical Personil</i>	Status Kepegawaian <i>Employment Status</i>		Jumlah <i>Total</i>
	PNS	Non PNS	
(1)	(2)	(3)	(4)
23. Staf Keuangan	6	-	6
24. Teknisi Elektromedis	2	-	2
25. Rekam Medik	7	1	8
26. Nutrisionis	7	1	8
27. Dietsien	-	-	-
28. Kesehatan Lingkungan	-	1	1
2021	212	24	236
2020	163	97	260

Sumber/*Source*: Rumah Sakit Umum Daerah Kabupaten Solok Selatan / *General Hospital of Solok Selatan Regency*

Tabel 4.2.17 Jumlah Pasien di Rumah Sakit Umum Daerah berdasarkan Status Rawatan Menurut Bulan di Kabupaten Solok Selatan, 2021
Number of Patients in Regional General Hospitals based on Inpatients and Outpatients by Month in Solok Selatan Regency, 2021

Bulan Month	Status Rawatan Treatment Status		Jumlah Total
	Rawat Inap Inpatient	Rawat Jalan Outpatient	
(1)	(2)	(3)	(4)
1. Januari January	1 311	4 747	6 058
2. Februari February	0	4 635	4 635
3. Maret March	0	5 574	5 574
4. April April	480	4 321	4 801
5. Mei May	419	3 565	3 984
6. Juni June	461	4 607	5 068
7. Juli July	444	4 260	4 704
8. Agustus August	318	3 803	4 121
9. September September	434	4 013	4 447
10. Oktober October	469	4 183	4 652
11. November November	512	5 050	5 562
12. Desember December	515	4 921	5 436
2021	5 636	53 674	59 037
2020	5 673	53 542	59 215

Catatan/Note : *Data Tahun Sebelumnya / Previous Data

Sumber/Source: Rumah Sakit Umum Daerah Kabupaten Solok Selatan / General Hospital of Solok Selatan Regency

Tabel 4.2.18
Table

Jumlah Pasien di Rumah Sakit Umum Daerah berdasarkan Jenis Pembiayaan Menurut Bulan di Kabupaten Solok Selatan, 2021
Number of Patients in Regional General Hospitals Base on Type of Funding by Month in South Solok Regency, 2021

Bulan Month	Jenis Pasien Type of Pasien		Jumlah Total
	Umum	BPJS	
(1)	(2)	(3)	(4)
1. Januari January	324	4 423	4 747
2. Februari February	260	4 375	4 635
3. Maret March	182	5 392	5 574
4. April April	219	4 102	4 321
5. Mei May	208	3 357	3 565
6. Juni June	357	4 250	4 607
7. Juli July	283	3 977	4 260
8. Agustus August	274	3 529	3 803
9. September September	281	3 732	4 013
10. Oktober October	291	3 892	4 183
11. November November	387	4 663	5 050
12. Desember December	309	4 612	4 921
2021	3 375	50 304	53 679
2020	313	5 560	5 873

Sumber/Source: Rumah Sakit Umum Daerah Kabupaten Solok Selatan / General Hospital of Solok Selatan Regency

Tabel 4.2.19 10 Penyakit Terbanyak yang di Rawat Inap di Rumah Sakit Umum Daerah Menurut Jenis Penyakit dan Jenis Kelamin di Kabupaten Solok Selatan, 2021
Table 4.2.19 10 Most Diseases in Regional General Hospitals Base on Gender by Type of Disease in South Solok Regency, 2021

Jenis Penyakit type of disease	Laki-laki * Male	Perempuan * Female	Jumlah * Total
(1)	(2)	(3)	(4)
1. Kondisi yang bermula pada masa perinatal	203	186	389
2. Pneumonia	76	66	142
3. Stroke	44	65	109
4. Nyeri Perut dan Panggung	58	80	138
5. Infeksi khusus lain pada masa perinatal	61	72	133
6. Diare dan gastroenteritis	61	57	118
7. Demam tifoid dan paratifoid	49	55	104
8. Neoplasma jinak lain	57	48	105
9. Penyakit Usus dan peritoneum lain	40	58	98
10. Kehamilan lewat waktu	0	95	95
2021	649	782	1 431
2020	649	782	1 431

Catatan/Note : *Data Tahun Sebelumnya / Previous Data

Sumber/Source: Rumah Sakit Umum Daerah Kabupaten Solok Selatan / General Hospital of Solok Selatan Regency

Tabel 4.2.20
Table

10 Penyakit Terbanyak yang di Rawat Jalan di Rumah Sakit Umum Daerah Menurut Jenis Penyakit dan Jenis Kelamin di Kabupaten Solok Selatan, 2021

Jenis Penyakit <i>type of disease</i>	Jenis Kelamin <i>Sex</i>		Jumlah <i>Total</i>
	Laki-laki <i>Male</i>	Perempuan <i>Female</i>	
(1)	(2)	(3)	(4)
1. Chronic obstructive pulmonary disease, unspecified	2 696	922	3 618
2. Other and Unspecified abdominal pain	1 317	1 920	3 237
3.. Hypertensive renal disease with renal failure	977	1 492	2 469
4. Follow-up examination after surgery for other conditions	983	1 031	2 014
5. Gonarthrosis, unspecified	634	1 147	1 781
6. Low back pain	374	1 229	1 603
7. Sciatica	457	981	1 438
8. Asthma, unspecifies	451	931	1 382
9. Stroke, not specified as haemorrhage or infarction	435	913	1 348
10. Epilepsy, unspecified	663	640	1 303
2021	8 987	11 206	20 193

Sumber/Source: Rumah Sakit Umum Daerah Kabupaten Solok Selatan / General Hospital of Solok Selatan Regency

**Tabel
Table** 4.2.21

**Jumlah Tempat Tidur Pasien Menurut Klasifikasi Kamar di
Rumah Sakit Umum Daerah Solok Selatan, 2021
Number of Patient Beds According to Room Classification at
the South Solok Regional General Hospital, 2021**

Klasifikasi Kamar Room Classification	Jumlah* Total
(1)	(2)
1. Kelas III	51
2. Kelas II	16
3. Kelas I	10
4. VIP	6
5. VVIP	0
2021	83
2020	83

Catatan/Note : *Data Tahun Sebelumnya / Previous Data

Sumber/Source: Rumah Sakit Umum Daerah Kabupaten Solok Selatan / General Hospital of Solok Selatan Regency

Tabel
Table 4.2.22

Jumlah Pasien Rawat Jalan di Rumah Sakit Umum Daerah Solok Selatan, 2021
Number of Outpatients at the South Solok Regional General Hospital, 2021

Poli/ Unit		2020	2021
(1)		(2)	(3)
1	Poli Bedah / <i>Surgery</i>	3 364	4 014
2	Poli Mata / <i>Ophthalmology</i>	2 899	2 803
3	Poli Gigi / <i>Dental Clinic</i>	1 236	1 305
4	Poli Kebidanan / <i>Gynaecology</i>	2 123	2 580
5	Poli Anak / <i>Paediatrics</i>	2 117	2 414
6	Poli Umum / <i>Common</i>	-	-
7	Poli Jiwa / <i>Psychiatry</i>	-	-
8	U G D / <i>Emergency</i>	2 292	2 404
9	Poli THT / <i>Throat, Nose & Ear</i>	1 084	1 076
10	Poli Kulit dan Kelamin / <i>Dermato Nevereology</i>	1 307	1 327
11	Poli Penyakit Dalam / <i>Interne Disease</i>	10 277	9 135
12	Poli Paru/ <i>Pulmonology</i>	8 040	6 809
13	Fisioterapi/ <i>Physioterapy</i>	4 481	6 805
14	Kanker/ <i>Cancer</i>	-	-
15	Poli Urologi / <i>Poli Urology</i>	10 108	8 147
16	Poli Bedah Plastik / <i>Poly Plastic Surgery</i>	-	-
17	Poli Psikologi/ Tumbuh Kembang / <i>Poly Psychology</i>	-	-
18	Okupasi Terapi/ <i>Occupational of Therapies</i>	-	-
19	Poli Jantung/ <i>Cardiologist</i>	1 840	2 136
20	Haemodialisa	2 374	2 724
Jumlah / Total		53 542	53 679

Sumber/Source: Rumah Sakit Umum Daerah Kabupaten Solok Selatan / *General Hospital of Solok Selatan Regency*

Tabel
Table 4.2.23**Jumlah Pasien Rawat Inap di Rumah Sakit Umum Daerah Solok Selatan, 2021**
Number of Inpatients at the South Solok Regional General Hospital, 2021

Poli/ Unit Unit	Jumlah Tempat Tidur Number of Treatment Bed	Jumlah Penderita Dirawat Number Of Hospitalized Patient	Jumlah Hari Perawatan Number Of Treatment Day	Rata-Rata Hari Rawatan Average Treatment Day
(1)	(2)	(3)	(4)	(5)
1	Kebidanan / <i>Gynaecology</i>			
2	Penyakit Kandungan / <i>Obstericology</i>			
3	Bedah / <i>Surgery</i>			
4	Penyakit Dalam / <i>Interne Disease</i>			
5	Kesehatan Anak / <i>Paediatrics</i>			
6	Perinatologi / <i>Perinatology</i>			
7	Penyakit Mata / <i>Ophtalmology</i>			
8	THT / <i>Throat, Nose & Ear</i>			
9	Penyakit Syaraf / <i>Neurology</i>			
10	Penyakit Jiwa / <i>Psychiatry</i>			
11	Penyakit Kulit dan Kelamin / <i>Dermato Nevereology</i>			
12	Penyakit Paru-Paru / <i>Pulmonology</i>			
13	Paviliun / <i>Pavilion</i>			
14	Jantung / <i>Cardiology</i>			
15	ICU			
16	Inkubator / <i>Neonatus</i>			
2021				
2020				

Bersambung/ *To be continued*

Lanjutan Tabel/*Continued Table 4.2.23*

	Poli/ Unit Unit	Rata-Rata dirawat Perhari Average Patient for a day	Rata-Rata per Frekuensi Pemakaian Tempat tidur Average Bed in used	% B o r B o r (%)
	(1)	(6)	(7)	(8)
1	Kebidanan / <i>Gynaecology</i>			
2	Penyakit Kandungan / <i>Obstericology</i>			
3	Bedah / <i>Surgery</i>			
4	Penyakit Dalam / <i>Interne Disease</i>			
5	Kesehatan Anak / <i>Paediatris</i>			
6	Perinatologi / <i>Perinatology</i>			
7	Penyakit Mata / <i>Ophthalmology</i>			
8	THT / <i>Throat, Nose & Ear</i>			
9	Penyakit Syaraf / <i>Neurology</i>			
10	Penyakit Jiwa / <i>Psychiatry</i>			
11	Penyakit Kulit dan Kelamin / <i>Dermato Nevereology</i>			
12	Penyakit Paru-Paru / <i>Pulmonology</i>			
13	Paviliun / <i>Pavilion</i>			
14	Jantung / <i>Cardiology</i>			
15	ICU			
16	Inkubator / <i>Neonatus</i>			
2021				
2020				

Sumber/*Source*: Rumah Sakit Umum Daerah Kabupaten Solok Selatan / *General Hospital of Solok Selatan Regency*

Tabel
Table 4.2.24**Jumlah Peserta KB Baru Menurut Jenis Kontrasepsi di Solok Selatan, 2021**
Number of New Acceptor of Family Planning by Kind of Contraception in Solok Selatan Regency, 2021

Kecamatan Subdistrict	Spiral IUD	Media Operasi Operating Media	Implan Implantation	Suntik Injection	Pil Pill
(1)	(2)	(3)	(4)	(5)	(6)
01. Sangir	8	2	73	130	56
02. Sangir Jujuan	10	2	12	66	3
03. Sangir Balai Janggo	1	0	20	28	7
04. Sangir Batang Hari	0	1	29	65	3
05. Sungai Pagu	10	41	131	75	35
06. Pauh Duo	14	0	202	322	330
07. Koto Parik Gadang Diateh	9	6	54	151	56
2021	52	52	521	837	490

Sumber/Source : Dinas Pengendalian Penduduk, Keluarga Berencana, Pemberdayaan Perempuan dan Perlindungan Anak (DP2KB PP & PA) Kabupaten Solok Selatan / Population control, Family Planning, Women's Empowerment and child Protection Services of

4.3 AGAMA DAN SOSIAL LAINNYA RELIGION AND OTHER SOCIAL AFFAIRS

Tabel 4.3.1 Jumlah Tempat Peribadatan Menurut Kecamatan di Kabupaten Solok Selatan, 2020
Number of Places of Worship by Subdistrict in South Solok Regency, 2021

Kecamatan Subdistrict	Masjid Mosque	Mushalla Pray Room	Gereja Protestan Protestant Cruch	Gereja Katholik Catholic Cruch	Pura Temple	Vihara
(1)	(2)	(3)	(4)	(5)	(6)	(7)
01. Sangir	61	77	0	0	0	0
02. Sangir Jujuan	12	31	0	0	0	0
03. Sangir Balai Janggo	17	47	0	0	0	0
04. Sangir Batang Hari	21	46	0	0	0	0
05. Sungai Pagu	34	54	0	0	0	0
06. Pauh Duo	27	42	0	0	0	0
07. Koto Parik Gadang Diatch	27	53	0	0	0	0
2021	199	350	0	0	0	0
2020	199	350	0	0	0	0

Sumber/Source : Kementerian Agama Kabupaten Solok Selatan / Ministry of Religious Affairs of Solok Selatan Regency

Tabel 4.3.2 Banyaknya Ulama, Mubalig, Khatib dan Penyuluh Agama Menurut Kecamatan di Kabupaten Solok Selatan, 2021
Number of Ulama, Mubalig, Khatib and Religious Counselors by Subdistrict in South Solok Regency, 2021

Kecamatan Subdistrict	Ulama Muslim Religious	Mubalig Preacher	Khatib Preacher at The Mosque	Penyuluh Agama Religious Elucidator	Jumlah Total
(1)	(2)	(3)	(4)	(5)	(6)
01. Sangir	21	58	61	15	155
02. Sangir Jujuan	31	21	57	9	118
03. Sangir Balai Janggo	29	39	32	8	108
04. Sangir Batang Hari	53	26	21	9	109
05. Sungai Pagu	64	37	36	9	146
06. Pauh Duo	25	13	30	9	77
07. Koto Parik Gadang Diateh	1	37	36	9	83
2021	224	231	273	68	796
2020	224	231	273	68	796

Sumber/Source : Kementerian Agama Kabupaten Solok Selatan / Ministry of Religious Affairs of Solok Selatan Regency

Tabel
Table 4.3.3

Jumlah Jemaah Haji yang Diberangkatkan ke Tanah Suci Berdasarkan Kelompok Umur Menurut Kecamatan di Kabupaten Solok Selatan, 2021
Number of Hajj Pilgrims Dispatched to the Holy Land of by Age Group by Subdistrict in South Solok Regency, 2021

Kecamatan Subdistrict	Kelompok Umur Age Group		
	16 - 25 tahun	26 - 50 tahun	50 tahun keatas
(1)	(2)	(3)	(4)
01. Sangir	0	0	0
02. Sangir Jujuan	0	0	0
03. Sangir Balai Janggo	0	0	0
04. Sangir Batang Hari	0	0	0
05. Sungai Pagu	0	0	0
06. Pauh Duo	0	0	0
07. Koto Parik Gadang Diateh	0	0	0
2021	0	0	0
2020	0	0	0

Sumber/Source : Kementerian Agama Kabupaten Solok Selatan, Penyelenggaraan Haji dan Umrah/ Ministry of Religious Affairs, Solok Selatan Regency, Organization of Hajj and Umrah

**Tabel
Table** 4.3.4

Banyaknya Jemaah Haji yang Diberangkatkan Ke Tanah Suci Berdasarkan Tingkat Pendidikan Menurut Kecamatan dan Pendidikan di Kabupaten Solok Selatan, 2021
Number of Hajj Pilgrims Sent to the Holy Land Based on Education Levels by Subdistrict and Education in South Solok Regency, 2021

Kecamatan Subdistrict	Pendidikan Educational Attainment					
	Bawah SD Not Com- plete PS	SD Primary School	SLTP Junior High School	SLTA Senior High School	Sarjana Muda Bachelor Degree	S1/S2/S3
(1)	(2)	(3)	(4)	(5)	(6)	(7)
01. Sangir	0	0	0	0	0	0
02. Sangir Jujan	0	0	0	0	0	0
03. Sangir Balai Janggo	0	0	0	0	0	0
04. Sangir Batang Hari	0	0	0	0	0	0
05. Sungai Pagu	0	0	0	0	0	0
06. Pauh Duo	0	0	0	0	0	0
07. Koto Parik Gadang Diateh	0	0	0	0	0	0
2021	0	0	0	0	0	0
2020	0	0	0	0	0	0

Sumber/Source : Kementerian Agama Kabupaten Solok Selatan / Ministry of Religious Affairs of Solok Selatan Regency

Tabel
Table 4.3.5

Banyaknya Jemaah Haji yang Diberangkatkan ke Tanah Suci Berdasarkan Status Sebelumnya Menurut Kecamatan di Kabupaten Solok Selatan, 2021
Number of Hajj Pilgrims Sent to the Holy Land Based on Previous Status According to Subdistricts in South Solok Regency, 2021

Kecamatan Subdistrict	Jemaah Haji Moslem Pilgrims		Jumlah Total	Status Sebelumnya Previous Status		Jumlah Total
	Laki-laki Male	Perempuan Female		Sudah Haji Had been Haji Before	Belum Haji Haven't Haji Before	
(1)	(2)	(3)	(4)	(5)	(6)	(7)
01. Sangir	0	0	0	0	0	0
02. Sangir Jujuan	0	0	0	0	0	0
03. Sangir Balai Jango	0	0	0	0	0	0
04. Sangir Batang Hari	0	0	0	0	0	0
05. Sungai Pagu	0	0	0	0	0	0
06. Pauh Duo	0	0	0	0	0	0
07. Koto Parik Gadang Diatch	0	0	0	0	0	0
2021	0	0	0	0	0	0
2020	0	0	0	0	0	0

Sumber/Source : Kementerian Agama Kabupaten Solok Selatan / Ministry of Religious Affairs of Solok Selatan Regency

Tabel 4.3.6 Jumlah Jemaah Haji yang Diberangkatkan Ke Tanah Suci Berdasarkan Pekerjaan Menurut Kecamatan di Kabupaten Solok Selatan, 2021
Table 4.3.6 Number of Hajj Pilgrims Sent to the Holy Land by Occupation by Subdistrict in South Solok Regency, 2021

Kecamatan Subdistrict	Petani Farmer	Pedagang Trader	Pegawai Negeri Civil Servant	ABRI & Veteran Veteran	Lainnya Other	Jumlah Total
(1)	(2)	(3)	(4)	(5)	(6)	(7)
01. Sangir	0	0	0	0	0	0
02. Sangir Jujan	0	0	0	0	0	0
03. Sangir Balai Janggo	0	0	0	0	0	0
04. Sangir Batang Hari	0	0	0	0	0	0
05. Sungai Pagu	0	0	0	0	0	0
06. Pauh Duo	0	0	0	0	0	0
07. Koto Parik Gadang Diateh	0	0	0	0	0	0
2021	0	0	0	0	0	0
2020	0	0	0	0	0	0

Sumber/Source : Kementerian Agama Kabupaten Solok Selatan / Ministry of Religious Affairs of Solok Selatan Regency

Tabel 4.3.7
Table

Jumlah orang yang berkorban dan Jenis Hewan Kurban Menurut Kecamatan, 2021
Number of People Whom Sacrifice and Types of Sacrificial Animals by Subdistrict, 2021

Kecamatan Subdistrict	Yang Berkurban Whom Sacrifice	Jumlah Hewan Qurban Number of Animal			Jumlah Total
		Kerbau Buffalo	Sapi Cow	Kambing Goat	
(1)	(2)	(3)	(4)	(5)	(6)
01. Sangir	896	0	126	14	140
02. Sangir Jujuan	420	18	42	0	60
03. Sangir Balai Janggo	386	0	54	8	62
04. Sangir Batang Hari	113	3	12	8	23
05. Sungai Pagu	2 367	0	337	8	345
06. Pauh Duo	378	0	54	0	54
07. Koto Parik Gadang Diateh	792	0	113	1	114
2021*	5 352	21	738	39	798
2020	5 352	21	738	39	798

Sumber/Source : Kementerian Agama Kabupaten Solok Selatan / Ministry of Religious Affairs of Solok Selatan Regency

Tabel
Table 4.3.8**Jumlah Pernikahan Menurut Kecamatan di Kabupaten Solok Selatan, 2021**
Number of Marriage by Subdistrict in South Solok Regency, 2021

Kecamatan Subdistrict	Jumlah Total
(1)	(2)
01. Sangir	347
02. Sangir Jujan	112
03. Sangir Balai Janggo	89
04. Sangir Batang Hari	133
05. Sungai Pagu	272
06. Pauh Duo	171
07. Koto Parik Gadang Diateh	249
2021	1373
2020	1373

Sumber/Source : Kantor Kementerian Agama Kabupaten Solok Selatan / Religious Court Office of Muara Labuh & Religious Affair Ministry Office of Solok Selatan Regency

Tabel
Table 4.3.9**Banyaknya Talak, Cerai dan Rujuk Menurut Kecamatan di Kabupaten Solok Selatan, 2021**
Number Divorce, and Reconciliation by Subdistrict in South Solok Regency, 2021

Kecamatan Subdistrict	Banyaknya Number		
	Talak Divorce Pronounced	Cerai Divorce	Rujuk Recon-ciliation
(1)	(3)	(4)	(5)
01. Sangir	17	47	0
02. Sangir Jujuan	3	3	0
03. Sangir Balai Janggo	3	12	0
04. Sangir Batang Hari	5	4	0
05. Sungai Pagu	22	52	0
06. Pauh Duo	14	24	0
07. Koto Parik Gadang Diateh	9	48	0
2021	73	190	0
2020	83	227	-

Sumber/Source : Kantor Pengadilan Agama Muara Labuh & K / Religious Court Office of Muara Labuh & Religious Affair Ministry Office of Solok Selatan Regency

Tabel 4.3.10 Banyaknya Perkara yang Diputuskan Menurut Bulan di Pengadilan Agama Muara Labuh, 2021
Number of Case Reports Decided by Month Muara Labuh Religious Court, 2021

Bulan Month	Izin Poligami Polygamy Permit	Wali Adhal	Pengesahan Nikah Marriage Legalization	Persetujuan Talak Talak Agreement	Cerai Gugat Shock Divorce	Dicabut Revoked	Gugur/ Ditolak Refused	Dispensasi Nikah Marriage Exemption	Lainnya Other	Jumlah Total
(1)	(2)	(3)	(4)	(4)	(6)	(7)	(8)	(9)	(10)	
1. Januari January	-	-	1	8	15	2	-	9	1	36
2. Februari February	-	-	2	8	29	3	2	5	-	49
3. Maret March	-	-	2	6	25	1	-	13	-	47
4. April April	-	-	3	6	14	2	-	7	-	32
5. Mei May	-	-	-	3	3	1	-	6	-	14
6. Juni June	-	-	2	6	17	1	-	7	-	33
7. Juli July	-	-	2	1	8	2	-	9	-	22
8. Agustus August	-	-	6	12	16	4	-	6	-	44
9. September September	-	-	1	6	13	5	-	7	1	33
10. Oktober October	-	-	-	1	15	-	-	4	-	20
11. November November	-	-	2	5	15	1	-	10	-	33
12. Desember December	-	-	9	1	9	1	-	4	1	25
2021	-	-	30	63	179	24	2	87	3	388
2020	0	1	64	82	233	100	20	-	20	520

Sumber/Source : Kantor Pengadilan Agama Muara Labuh/ Religious Court Office of Muara Labuh

Tabel
Table 4.3.11

**Faktor Penyebab Terjadinya Perceraian Menurut Bulan
Pada Pengadilan Agama Muara Labuh 2021**
*Number of Case Reports Decided by Month in Muara Labuh
Religious Court 2021*

Bulan Month	Zina Cheating	Mabuk Drunk	Madat Opium	Judi Gambling	Menggal- kan Salah Satu Pihak Leave One Party	Dihukum Penjara Being In Jail	Poligami Polygamy	KDRT Domestic Violence	Cacat Badan Flawed	Perselisihan/ Perteng- karan Dispute	Murtad Apostate	Ekonomi Economy	Jumlah Total
(1)	(2)	(3)	(4)	(5)	(6)	(7)	(8)	(9)	(10)	(11)	(12)	(13)	(14)
1. Januari January	-	-	-	-	-	-	-	-	-	3	-	-	3
2. Februari February	-	-	-	-	4	-	-	-	-	27	1	-	32
3. Maret March	1	-	-	1	2	-	-	-	1	35	-	-	40
4. April April	-	-	-	-	4	-	-	-	-	21	-	-	25
5. Mei May	-	-	-	-	3	1	-	-	-	8	-	-	12
6. Juni June	-	-	-	-	4	-	-	-	-	11	-	-	15
7. Juli July	-	-	-	-	3	-	-	-	-	12	1	-	16
8. Agustus August	-	-	-	-	1	-	-	-	-	10	-	-	11
9. September September	-	-	-	-	5	-	-	-	-	25	-	-	30
10. Oktober October	-	-	-	-	2	-	-	-	-	13	-	7	22
11. November November	-	-	-	-	1	-	-	-	-	11	-	2	14
12. Desember December	-	-	-	-	2	-	-	-	-	11	-	3	16
2021	1	-	-	1	31	1	-	-	1	187	2	12	238
2020	1	1	1	5	27	1	4	7	2	233	1	31	314

Sumber/Source : Kantor Pengadilan Agama Muara Labuh/ Religious Court Office of Muara Labuh

Tabel
Table 4.3.12**Banyaknya Bencana Menurut Jenis dan Kecamatan di Kabupaten Solok Selatan, 2021**
Number of Disasters by Type of Disaster by District in South Solok Regency, 2021

Kecamatan Subdistrict	Jenis Bencana Type of disasters	
	Angin Puting Beliung Tornado	Gempa Bumi Earthquake
(1)	(2)	(3)
01. Sangir	1	0
02. Sangir Jujuan	2	0
03. Sangir Balai Janggo	0	0
04. Sangir Batang Hari	0	0
05. Sungai Pagu	6	0
06. Pauh Duo	4	0
07. Koto Parik Gadang Diateh	1	0
2021	14	0
2020	4	0

Bersambung/ To be continued

Lanjutan Tabel/*Continued Table* 4.3.12

Kecamatan <i>Subdistrict</i>	Jenis Bencana <i>Type of Disasters</i>	
	Banjir Bandang <i>Flash Floods</i>	Tanah Longsor <i>Landslide</i>
(1)	(4)	(5)
01. Sangir	0	3
02. Sangir Jujuan	1	1
03. Sangir Balai Janggo	0	0
04. Sangir Batang Hari	0	2
05. Sungai Pagu	1	0
06. Pauh Duo	0	0
07. Koto Parik Gadang Diateh	0	1
2021	2	7
2020	9	6

Bersambung/ *To be continued*

Lanjutan Tabel/Continued Table 4.3.12

Kecamatan Subdistrict	Jenis Bencana Type of Disasters		
	Banjir Floods	Kebakaran Hutan dan Lahan Forest Fires	Kekeringan Drought
(1)	(6)	(7)	(8)
01. Sangir	7	0	0
02. Sangir Jujuan	0	0	0
03. Sangir Balai Janggo	3	0	0
04. Sangir Batang Hari	1	0	0
05. Sungai Pagu	2	0	0
06. Pauh Duo	0	0	0
07. Koto Parik Gadang Diateh	3	0	0
2021	10	0	0
2020	3	0	0

Sumber / Source : Badan Penanggulangan Bencana Daerah Kabupaten Solok Selatan / Regional Disaster Regional Agency of Solok Selatan Regency

Tabel
Table 4.3.13

Jumlah Kerugian Menurut Jenis Bencana dan Kecamatan di Kabupaten Solok Selatan (Rp), 2021
Total Losses by Subdistrict and Type of Disaster and in Solok Selatan Regency (Rp), 2021

Kecamatan Subdistrict	Jenis Bencana Type of disasters	
	Angin Puting Beliung Tornado	Gempa Bumi Earthquake
(1)	(2)	(3)
01. Sangir	12 743 000	-
02. Sangir Jujuan	7 750 000	-
03. Sangir Balai Janggo	0	-
04. Sangir Batang Hari	0	-
05. Sungai Pagu	29 482 000	-
06. Pauh Duo	0	-
07. Koto Parik Gadang Diateh	10 000 000	-
2021	59 975 000	-

Bersambung/ To be continued

Lanjutan Tabel/*Continued Table* 4.3.13

Kecamatan <i>Subdistrict</i>	Jenis Bencana <i>Type of Disasters</i>	
	Banjir Bandang <i>Flash Floods</i>	Tanah Longsor <i>Landslide</i>
(1)	(4)	(5)
01. Sangir	0	5 400 000
02. Sangir Jujuan	154 453 000	15 000 000
03. Sangir Balai Janggo	0	0
04. Sangir Batang Hari	0	0
05. Sungai Pagu	800 000 000	0
06. Pauh Duo	0	0
07. Koto Parik Gadang Diateh	0	0
2021	954 453 000	20 400 000

Bersambung/ *To be continued*

Lanjutan Tabel/*Continued Table* 4.3.13

Kecamatan <i>Subdistrict</i>	Jenis Bencana <i>Type of Disasters</i>		
	Banjir <i>Floods</i>	Kebakaran Hutan dan Lahan <i>Forest Fires</i>	Kekeringan <i>Drought</i>
(1)	(6)	(7)	(8)
01. Sangir	0	0	0
02. Sangir Jujuan	0	0	0
03. Sangir Balai Janggo	46 400 000	0	0
04. Sangir Batang Hari	5 200 000	0	0
05. Sungai Pagu	75 600 000	0	0
06. Pauh Duo	0	0	0
07. Koto Parik Gadang Diateh	53 000 000	0	0
2021	180 200 000	0	0

Sumber / *Source* : Badan Penanggulangan Bencana Daerah Kabupaten Solok Selatan / *Regional Disaster Regional Agency of Solok Selatan Regency*

Tabel 4.3.14 **Jumlah Bantuan yang Disalurkan Menurut Jenis Bencana dan Kecamatan di Kabupaten Solok Selatan (Jenis Barang), 2021**
Amount of Aid Distributed by Type of Disaster and Subdistrict in Solok Selatan Regency (types of goods), 2021

Kecamatan Subdistrict	Jenis Bencana Type of disasters	
	Angin Puting Beliung Tornado	Gempa Bumi Earthquake
(1)	(2)	(3)
01. Sangir	1	0
02. Sangir Jujuan	0	0
03. Sangir Balai Janggo	0	0
04. Sangir Batang Hari	0	0
05. Sungai Pagu	2	0
06. Pauh Duo	2	0
07. Koto Parik Gadang Diateh	1	0
2021	6	0
2020	-	-

Bersambung/ To be continued

Lanjutan Tabel/*Continued Table* 4.3.14

Kecamatan <i>Subdistrict</i>	Jenis Bencana <i>Type of Disasters</i>	
	Banjir Bandang <i>Flash Floods</i>	Tanah Longsor <i>Landslide</i>
(1)	(4)	(5)
01. Sangir	0	0
02. Sangir Jujuan	0	0
03. Sangir Balai Janggo	0	0
04. Sangir Batang Hari	0	0
05. Sungai Pagu	0	0
06. Pauh Duo	0	0
07. Koto Parik Gadang Diateh	4	0
2021	4	0
2020	-	-

Bersambung/ *To be continued*

Lanjutan Tabel/*Continued Table* 4.3.14

Kecamatan <i>Subdistrict</i>	Jenis Bencana <i>Type of Disasters</i>		
	Banjir <i>Floods</i>	Kebakaran Hutan dan Lahan <i>Forest Fires</i>	Kekeringan <i>Drought</i>
(1)	(6)	(7)	(8)
01. Sangir	0	0	0
02. Sangir Jujuan	0	0	0
03. Sangir Balai Janggo	0	0	0
04. Sangir Batang Hari	0	0	0
05. Sungai Pagu	0	0	0
06. Pauh Duo	0	0	0
07. Koto Parik Gadang Diateh	0	0	0
2021	0	0	0
2020	-	-	-

Sumber / *Source* : Badan Penanggulangan Bencana Daerah Kabupaten Solok Selatan / *Regional Disaster Regional Agency of Solok Selatan Regency*

4.4 KRIMINALITAS DAN LAINNYA CRIME AND OTHERS

Tabel 4.4.1 Jumlah Kasus yang Dilaporkan ke Kepolisian Menurut Jenis Kejadian, di Wilayah Hukum Polres Solok Selatan, 2020 - 2021

Jenis Kejadian <i>Subdistrict</i>	Kejadian <i>Event</i>		Kejadian <i>Event</i>	
	2020	selesai <i>settled</i>	2021	selesai <i>settled</i>
(1)	(2)	(3)	(4)	(5)
1. Curanmor	22	9	12	4
2. Penipuan	14	36		
3. Penggelapan	19	31		
4. Perampasan hak	4	3		
5. Kebakaran hutan dan lahan	0	0		
6. Hilang BPKB	1	7		
7. Pengeroyokan	7	4		
8. Penganiayaan ringan	0	0		
9. Perbuatan tak menyenangkan	1	2		
10. Pencurian pemberatan	0	0		
11. Pencurian	64	52		
12. Persetubuhan	0	1		

Bersambung/ To be continued

Lanjutan Tabel/*Continued Table 4.4.1*

Jenis Kejadian <i>Subdistrict</i>	Kejadian <i>Event</i>		Kejadian <i>Event</i>	
	2020	selesai <i>settled</i>	2021	selesai <i>settled</i>
(1)	(6)	(7)	(8)	(9)
13. Pemerasan	0	0		
14. Pengrusakan	19	14		
15. Pemalsuan surat	0	0		
16. Pengancaman	13	15	1	0
17. Pencabulan	5	3	0	0
18. Pembunuhan	0	0		
19. Pencurian Dengan Kekerasan	0	0		
20. Penyerobotan Lahan	1	1		
21. Judi	1	2	0	0
22. Kekerasan Dalam Rumah Tangga	4	5		
23. Penyalahgunaan BBM Bersubsidi	0	0	1	1

Bersambung/ *To be continued*

Lanjutan Tabel/*Continued Table* 4.4.1

Jenis Kejadian <i>Subdistrict</i>	Kejadian <i>Event</i>		Kejadian <i>Event</i>	
	2020	selesai <i>settled</i>	2021	selesai <i>settled</i>
(1)	(10)	(11)	(12)	(13)
24. Pencermaran Nama Baik	0	0		
25. Percobaan Pencurian	0	2		
26. Dugaan Pembunuhan	0	0		
27. Tindak Pidana Korupsi	0	0		
28. Hilang Sertifikat	0	2	0	0
29. Lari Anak	0	0	0	0
30. Orang Hilang	0	0		
31. TP Pemilu	0	0		
32. Pencurian Ternak	0	0		
33. Merusak Hutan Tanpa Izin	0	0		
34. Pembakaran	0	2		

Bersambung/ *To be continued*

Lanjutan Tabel/*Continued Table 4.4.1*

Jenis Kejadian <i>Subdistrict</i>	Kejadian <i>Event</i>		Kejadian <i>Event</i>	
	2020	selesai <i>settled</i>	2021	selesai <i>settled</i>
(1)	(2)	(3)	(4)	(5)
35. Penemuan Mayat	0	0		
36. Keterangan Palsu	0	0		
37. Penyalahgunaan Wewenang	0	0		
38. Perzinahan	1	1		
39. Kelalaian Dalam Pekerjaan	0	0		
40. Pencemaran Nama Baik (ITE)	9	15		
41. Pengrusakan Tanaman	3	2		
42. Penipuan (Online)	5	2		
43. Poligami	0	0		
44. Poliandri	0	1		
45. Penelantaran Keluarga	1	1		

Bersambung/ *To be continued*

Lanjutan Tabel/*Continued Table 4.4.1*

Jenis Kejadian <i>Subdistrict</i>	Kejadian <i>Event</i>		Kejadian <i>Event</i>	
	2020	selesai <i>settled</i>	2021	selesai <i>settled</i>
(1)	(2)	(3)	(4)	(5)
46. Percobaan Pemerkosaan	1	3		
47. Illegal Mining	6	8	8	6
48. Pemerkosaan	2	2		
49. Pemalsuan Tanda Tangan	1	2	0	0
50. Penghinaan	2	3		
51. Minerba	0	0		
52. Kekerasan Terhadap Anak	2	2	0	0
53. Pornografi (ITE)	0	0		
54. Meninggalkan Anak Yang Menyebabkan Kematian	0	1		
55. Melarikan Perempuan yang masih ada ikatan Perkawinan	1	3	0	0
56. Memakai Tanah Tanpa Izin	1	0		

Bersambung/ *To be continued*

Lanjutan Tabel/*Continued Table 4.4.1*

Jenis Kejadian <i>Subdistrict</i>	Kejadian <i>Event</i>		Kejadian <i>Event</i>	
	2020	selesai <i>settled</i>	2021	selesai <i>settled</i>
(1)	(2)	(3)	(4)	(5)
57. Kebakaran Lahan	0	0		
58. Pencemaran Lingkungan Oleh Sampah	0	0		
59. Kelalaian Menyebabkan Orang Mati	0	0		
60. Berita Bohong (Hoax)	0	0		
61. Dugaan Pencurian	0	0		
62. Illegal Logging	2	1	2	1
63. Penyalah Gunaan Narkoba	18	15	31	31

Sumber/*Source* : Polisi Resort Kabupaten Solok Selatan / *Police Administrative Unit at Solok Selatan Regency*

Tabel 4.4.2
Table

Banyaknya Narapidana Berdasarkan Jenis Kelamin Menurut Bulan di Kabupaten Solok Selatan, 2021
Number of Nagarpidana by Gender by Month in Solok Selatan Regency, 2021

Bulan Month	Jenis Kelamin Sex		Jumlah Total
	Laki-laki Male	Perempuan Female	
(1)	(2)	(3)	(4)
1. Januari January	98	3	101
2. Februari February	82	2	84
3. Maret March	81	2	83
4. April April	72	2	74
5. Mei May	71	2	73
6. Juni June	68	2	70
7. Juli July	76	2	78
8. Agustus August	92	2	98
9. September September	91	2	93
10. Oktober October	95	1	96
11. November November	88	2	90
12. Desember December	68	3	71
2021	982	25	1 007
2020	895	34	929

Sumber/Source : Lembaga Pemasyarakatan Muaralabuh / Correctional Institution of Muaralabuh

Tabel 4.4.3 Banyaknya Kamar / Sel Tahanan Berdasarkan Kondisi di Lembaga Pemasyarakatan Muaralabuh, 2020 - 2021
Number of Detention Rooms / Cells Based on Conditions in the Muaralabuh Penitentiary, 2020 - 2021

Tahun Years	Kamar / Sel Laki-laki Male Room		Kamar / Sel Perempuan Female Room	
	Layak Proper	Tidak Layak Not Proper	Layak Proper	Tidak Layak Not Proper
(1)	(2)	(3)	(4)	(5)
2020	5	0	1	0
2021	5	0	1	0

Sumber/Source : Lembaga Pemasyarakatan Muaralabuh / Correctional Institution of Muaralabuh



Tabel 4.4.4
Table

Banyaknya Kecelakaan Lalu Lintas Berdasarkan Jumlah Korban Menurut Kecamatan di Kabupaten Solok Selatan, 2020 - 2021
Number of Traffic Accidents Based on the Number of Victims by Subdistrict in Solok Selatan Regency, 2020-2021

Kecamatan Subdistrict	2020			
	Jumlah Kecelakaan Number of Accidents	Korban Victim		
		Meninggal Dunia Died	Luka Berat Seriously Injured	Luka Ringan Minor Injuries
(1)	(2)	(3)	(4)	(5)
01. Sangir	7	2	0	10
02. Sangir Jujuan	3	1	0	3
03. Sangir Balai Janggo	2	1	0	2
04. Sangir Batang Hari	0	0	0	0
05. Sungai Pagu	14	5	0	20
06. Pauh Duo	3	0	0	10
07. Koto Parik Gadang Diateh	5	1	0	8
Solok Selatan	39	14	0	69

Bersambung/ To be continued

Lanjutan Tabel/Continued Table 4.4.4

Kecamatan Subdistrict	2021			
	Jumlah Kecelakaan Number of Accidents	Korban Victim		
		Meninggal Dunia Died	Luka Berat Seriously Injured	Luka Ringan Minor Injuries
(1)	(2)	(3)	(4)	(5)
01. Sangir				
02. Sangir Jujuan				
03. Sangir Balai Janggo				
04. Sangir Batang Hari				
05. Sungai Pagu				
06. Pauh Duo				
07. Koto Parik Gadang Diateh				
Solok Selatan	39	14	-	69

Sumber/Source : Polisi Resort Kabupaten Solok Selatan / Police Administrative Unit at Solok Selatan Regency

Tabel
Table 4.4.5**Jumlah Korban Terdampak Berdasarkan Jenis Bencana Menurut Kecamatan di Kabupaten Solok Selatan, 2021**
Number of Affected Victims by Type of Disaster by District in South Solok Regency, 2021

Kecamatan Subdistrict	Angin Puting Beliung Tornado		Gempa Bumi Earthquake	
	KK Family	Jiwa Person	KK Family	Jiwa Person
(1)	(2)	(3)	(4)	(5)
01. Sangir	3	15	0	0
02. Sangir Jujuan	4	15	0	0
03. Sangir Balai Janggo	0	0	0	0
04. Sangir Batang Hari	0	0	0	0
05. Sungai Pagu	26	102	0	0
06. Pauh Duo	83	418	0	0
07. Koto Parik Gadang Diateh	6	29	0	0
2021	122	579	0	0
2020	4	12	0	0

Bersambung/ To be continued

Lanjutan Tabel/Continued Table 4.4.5

Kecamatan Subdistrict	Banjir Bandang Flash Floods		Tanah Longsor Land Slide	
	KK Family	Jiwa Person	KK Family	Jiwa Person
(1)	(6)	(7)	(8)	(9)
01. Sangir	0	0	2	7
02. Sangir Jujuan	0	0	0	0
03. Sangir Balai Janggo	0	0	0	0
04. Sangir Batang Hari	0	0	0	0
05. Sungai Pagu	0	0	0	0
06. Pauh Duo	0	0	0	0
07. Koto Parik Gadang Diateh	0	0	0	0
2021	0	0	2	7
2020	114	572	0	0

Bersambung/ To be continued

Lanjutan Tabel/*Continued Table 4.4.5*

Kecamatan Subdistrict	Banjir Floods		Kebakaran Hutan dan Lahan Forest Fire		Kekeringan Drought	
	KK Family	Jiwa Person	KK Family	Jiwa Person	KK Family	Jiwa Person
(1)	(10)	(11)	(12)	(13)	(14)	(15)
01. Sangir	0	0	0	0	0	0
02. Sangir Jujuan	0	0	0	0	0	0
03. Sangir Balai Jango	244	930	0	0	0	0
04. Sangir Batang Hari	28	119	0	0	0	0
05. Sungai Pagu	403	1 225	0	0	0	0
06. Pauh Duo	0	0	0	0	0	0
07. Koto Parik Gadang Diateh	7	33	0	0	0	0
2021	682	2 303	0	0	0	0
2020	149	662	0	0	0	0

Sumber / Source : Badan Penanggulangan Bencana Daerah Kabupaten Solok Selatan / Regional Disaster Regional Agency of Solok Selatan Regency

Tabel 4.4.6
Table

Jenis Tahanan Kepolisian Menurut Bulan dan Jenis Kelamin di Kabupaten Solok Selatan, 2021
Types of Police Detainees by Month and Gender in Solok Selatan Regency, 2021

Bulan Month	Jenis Kelamin Sex	
	Laki-laki Male	Perempuan Female
(1)	(2)	(3)
1. Januari January		
2. Februari February		
3. Maret March		
4. April April		
5. Mei May		
6. Juni June		
7. Juli July		
8. Agustus August		
9. September September		
10. Oktober October		
11. November November		
12. Desember December		

Sumber/Source : Polisi Resort Kabupaten Solok Selatan / Police Administrative Unit at Solok Selatan Regency

Tabel 4.4.7
Table

**Banyaknya Pra Penuntutan, Perkara dan Tahanan Pada
Kejaksaan Negeri Solok Selatan, 2021**
*Number of Pre-Prosecution, Cases and Arrested at Public
Attorney of Solok Selatan Regency, 2021*

	Keterangan <i>Explanation</i>	Pra Penuntutan <i>Pre-Prosecution</i>	Perkara <i>Cases</i>	Tahanan <i>Arrested</i>	Keterangan <i>Note</i>
	(1)	(2)	(3)	(4)	(5)
1	Pidana Umum / Criminal Cases				
	Sisa Tahun Lalu / <i>Not Yet Clear Last Year</i>				
	Masuk / <i>Reported</i>				
	Jumlah / <i>Total</i>				
	Selesai / <i>Clear</i>				
	Sisa Tahun Ini / <i>Not Yet Clear This Year</i>				
2	Pidana Khusus / Special Cases				
	Sisa Tahun Lalu / <i>Not Yet Clear Last Year</i>				
	Masuk / <i>Reported</i>				
	Jumlah / <i>Total</i>				
	Selesai / <i>Clear</i>				
	Sisa Tahun Ini / <i>Not Yet Clear This Year</i>				

Sumber/Source : Kantor Kejaksaan Kabupaten Solok Selatan/ *Office of the Attorney in Solok Selatan Regency*

Tabel 4.4.8 Jumlah Narapidana Menurut Lama Hukuman di Solok Selatan, 2021
Table 4.4.8 Number Of Prisoner By Length Of Punishment in Solok Selatan Regency, 2021

	Bulan Month	Lama Hukuman Length Of Punishment			
		<1 Tahun <1 Year	1-5 Tahun 1-5 Tahun	6-10 Tahun 1-3 Years	10< Tahun 3-5 Years
	(1)	(2)	(3)	(4)	(5)
1	Januari January	11	14	5	3
2	Februari February	13	17	5	3
3	Maret March	9	17	7	3
4	April April	9	21	11	3
5	Mei May	6	27	11	3
6	Juni June	7	27	14	1
7	Juli July	29	23	9	1
8	Agustus August	29	18	9	1
9	September September	37	18	7	1
10	Oktober October	39	21	7	1
11	November November	18	23	7	1
12	Desember December	21	23	5	1
	2021	228	249	97	22

Sumber/Source : Lembaga Perasyarakatan Solok Selatan / Penitentiary of Solok Selatan Regency

Tabel
Table 4.4.9

Jumlah Terpidana dan Narapidana Menurut Asal Daerah, 2021
Number of Convicted Persons and Prisoners According By Regional Origin, 2021

	Bulan Month	Asal Daerah Origin		Jumlah Total
		Kabupaten Solok Selatan Solok Selatan Regency	Luar Kabupaten Solok Selatan Ex Solok Selatan Regency	
	(1)	(2)	(4)	(5)
1	Januari January	92	4	96
2	Februari February	97	4	101
3	Maret March	80	4	84
4	April April	64	6	70
5	Mei May	62	8	70
6	Juni June	65	8	73
7	Juli July	61	9	70
8	Agustus August	49	29	78
9	September September	65	29	94
10	Oktober October	65	28	93
11	November November	63	28	91
12	Desember December	83	8	91
	2021	846	165	1011

Sumber/Source : Lembaga Perasyarakatan Solok Selatan / Penitentiary of Solok Selatan Regency

Tabel 4.4.10 Banyaknya Izin Usaha Yang Diterbitkan Menurut Jenis Izin Usaha di Kabupaten Solok Selatan, 2021
Table 4.4.10 *Number of Business Permits Issued by Type of Business Permit in South Solok Regency, 2021*

Jenis Izin Usaha Type of Business	Jan-Juni Jan-June	Juli-Des July-Dec	Jumlah Izin Number of Permits
(1)	(2)		
1. SEKTOR PENDIDIKAN	17	49	66
2. SEKTOR KESEHATAN	144	75	219
3. SEKTOR PEKERJAAN UMUM DAN PENATAAN RUANG (IMB)	54	1	55
4. SEKTOR PERUMAHAN RAKYAT DAN KAWASAN PEMUKIMAN	-	-	-
5. SEKTOR SOSIAL	-	-	-
6. SEKTOR TENAGA KERJA	-	-	-
7. SEKTOR PERTAHANAN	-	-	-
8. SEKTOR LINGKUNGAN HIDUP	22	-	22
9. SEKTOR PERHUBUNGAN	-	-	-
10. SEKTOR KOPERASI, RENDAH DAN MENENGAH RENDAH, MENENGAH TINGGI, TINGGI	311	550	861
11. SEKTOR PENANAMAN MODAL	-	-	-
12. SEKTOR KELAUTAN DAN PERIKANAN	-	-	-
13. SEKTOR PARIWISATA	-	-	-
14. SEKTOR PERTANIAN	-	-	-
15. SEKTOR PERDAGANGAN (SIUP)	160	-	160
16. SEKTOR PERINDUSTRIAN	1	-	1
17. SEKTOR KOMUNIKASI DAN INFORMASI	-	-	-
18. SEKTOR OBAT DAN MAKANAN	-	-	-
19. SEKTOR PENELITIAN	48	44	92
2021	757	719	1 476

Sumber/Source : Dinas Penanaman Modal dan Pelayanan Terpadu Satu Pintu Kabupaten Solok Selatan / *Capital Investment, One-Door Integrated Services and Labor of Pariaman Municipality*

Tabel
Table 4.4.11

**Jumlah Rekomendasi Kelayakan Lingkungan yang
Dikeluarkan Berdasarkan Jenis Perusahaan di Kabupaten
Solok Selatan, 2021**
*Number of Environmental Feasibility Recommendations
Issued by Type of Company in Solok Selatan Regency, 2021*

Jenis Perusahaan <i>Type of Company</i>	Surat Rekomendasi <i>Recommendation Certificate</i>			Jumlah <i>Total</i>
	Sudah Beroperasi <i>Operated</i>	Belum Beroperasi <i>Not Yet Operational</i>	Tidak Beroperasi <i>Inoperative</i>	
(1)	(2)	(3)	(4)	(5)
1. Energi	3	6	1	10
2. Industri	11	3	3	17
3. Infrastruktur	9	2	2	13
4. Kehutanan	1	0	1	2
5. Kesehatan	3	0	0	3
6. Pariwisata	1	1	0	2
7. Perkebunan	10	1	0	11
8. Pertambangan	0	2	10	12
9. Perdagangan	0	1	0	1
2021	38	16	17	71

Sumber/Source : Dinas Perumahan , Kawasan Pemukiman Dan Lingkungan Hidup Kabupaten Solok Selatan / *Housing, Settlement Area and Environmental Service of Solok Selatan Regency*

Tabel
Table 4.4.12

Jumlah Izin Lingkungan yang Dikeluarkan Berdasarkan Jenis Izin Menurut Jenis Perusahaan di Kabupaten Solok Selatan, 2021
Number of Environmental Permits Issued by Type of Permit by Type of Company in Solok Selatan Regency, 2021

Jenis Perusahaan Type of Company	Izin Lingkungan Environmental Permits			Jumlah Total
	AMDAL	SPPL	UKL-UPL	
(1)	(2)	(3)	(4)	
1. Energi	6	11	4	21
2. Industri	0	13	17	30
3. Infrastruktur	1	13	12	26
4. Jasa	0	80	0	80
5. Kehutanan	2	1	0	3
6. Kesehatan	0	6	3	9
7. Pariwisata	1	2	1	4
8. Pendidikan	0	23	0	23
9. Perdagangan	0	2	1	3
10. Perkebunan	7	4	0	0
11. Pertambangan	6	4	6	16
2021	23	155	48	226
2020	23	142	46	211

Sumber/Source : Dinas Perumahan, Kawasan Pemukiman Dan Lingkungan Hidup Kabupaten Solok Selatan / Housing, Settlement Area and Environmental Service of Solok Selatan Regency

Tabel
Table 4.4.13**Jumlah Patroli SatPol PP dalam Pemantauan K3 Menurut Kecamatan di Kabupaten Solok Selatan, 2021**
Number of Patroli Satpol PP in K3 Monitoring By District in Solok Selatan Regency, 2021

Kecamatan Subdistrict	Jumlah Patroli SatPol PP dalam Pemantauan K3 Total patroli Satpol PP in K3 monitoring	Jumlah Seluruh Pegawai SatPol PP The amount of Satpol PP employees
(1)	(2)	(3)
01. Sangir	57	85
02. Sangir Jujuan	14	85
03. Sangir Balai Janggo	7	85
04. Sangir Batang Hari	7	85
05. Sungai Pagu	43	85
06. Pauh Duo	15	85
07. Koto Parik Gadang Diateh	14	85
2021	10	85
2020	10	143

Sumber/Source : Kantor Satuan Polisi Pamong Praja Solok Selatan / Police Office of Pamong Praja of Solok Selatan Regency

Tabel 4.4.14 Jumlah Pelanggaran Peraturan Daerah Menurut Jenis Pelanggaran di Kabupaten Solok Selatan, 2021
Number of Violations of Regional Regulations by Type of Violations in Solok Selatan Regency, 2021

Jenis Pelanggaran <i>Types of Infraction</i>	Jumlah Pelanggaran <i>Number of Infracition</i>
(1)	(2)
1. Tertib Pemanfaatan Jalan dan Angkutan Umum	27
2. Tertib Sungai, Saluran, dan Perairan Umum	8
3. Tertib PKL	11
4. Tertib Sosial	4
2021	50

Sumber/Source : Kantor Satuan Polisi Pamong Praja Solok Selatan / Police Office of Pamong Praja of Solok Selatan Regency



Tabel
Table 4.4.15

Jumlah Mobil Pemadam Kebakaran, Kejadian Kebakaran, dan Ketepatan Waktu Tindakan Pemadam Kebakaran Menurut Kecamatan di Kabupaten Solok Selatan, 2021
Number of Fire Fighter Cars, Fire Events, and Time Fire Action By District in Solok Selatan Regency, 2021

Kecamatan Subdistrict	Jumlah mobil Pemadam Kebakaran Number of fire fighter cars	Banyaknya Kejadian Kebakaran Number of fire event	Ketepatan Waktu Tindakan Pemadam Kebakaran Time fire action	Jumlah Kerugian Number of Detriment
(1)	(2)	(3)	(4)	
01. Sangir	1	10	60 Menit	313 000 000
02. Sangir Jujuan	1	1	80 Menit	55 000 000
03. Sangir Balai Jango	-	-	-	-
04. Sangir Batang Hari	-	-	-	-
05. Sungai Pagu	2	9	40 Menit	500 000 000
06. Pauh Duo	-	-	-	-
07. Koto Parik Gadang Diateh	-	9	70 Menit	1 423 800 000
2020	4	29	-	2 291 800

Sumber/Source : 1. Kantor Satuan Polisi Pamong Praja Kabupaten Solok Selatan/ Police Office of Pamong Praja of Solok Selatan Regency
2. Badan Penanggulangan Bencana Daerah Kabupaten Solok Selatan / Regional Disaster Management Agency of Solok Selatan Regency

4.5 KELUARGA BERENCANA FAMILY PLANNING

Tabel 4.5.1 **Garis Kemiskinan dan Penduduk Miskin di Kabupaten Solok Selatan, 2013 - 2021**
Table 4.5.1 **Poverty line and poor people in South Solok Regency 2013 - 2020**

Tahun	Garis Kemiskinan (Rp/Kap/Bulan)	Penduduk Miskin Poor Resident			
		Jumlah (000)	Persentase (%)	PI	P2
(1)	(2)	(3)	(4)	(5)	(6)
2013	268 902	12,60	8,12	1,21	0,26
2014	279 597	11,56	7,33	0,71	0,12
2015	292 292	11,95	7,52	1,06	0,22
2016	326 733	11,91	7,35	1,23	0,31
2017	347 667	11,89	7,21	0,89	0,17
2018	364 498	11,85	7,07	1,03	0,23
2019	387 438	12,50	7,33	0,84	0,21
2020	419 442	12,39	7,15	0,79	0,15
2021	438 187	13,41	7,52	1,28	0,31

Sumber/Source : BPS Kabupaten Solok Selatan / BPS Statistic of Solok Selatan Regency

Tabel
Table 4.5.2

Banyaknya Klinik Keluarga Berencana (KKB) dan Pos Pelayanan Keluarga Berencana Desa (PPKBD) Menurut Kecamatan di Kabupaten Solok Selatan 2021
Many Family Planning Clinics and Post Village Family Planning Services by Subdistrict in Solok Selatan Regency, 2021

Kecamatan Subdistrict	KKB Family Planning Clinics	PPKBD Post Village Family	
		PPKBD	Sub PPKBD
(1)	(2)	(3)	(4)
01. Sangir	5	7	51
02. Sangir Jujan	2	6	27
03. Sangir Balai Janggo	3	4	25
04. Sangir Batang Hari	6	7	39
05. Sungai Pagu	2	11	61
06. Pauh Duo	2	5	27
07. Koto Parik Gadang Diateh	2	8	46
2021	22	48	276
2020	22	90	302

Sumber/Source : Dinas Pengendalian Penduduk, Keluarga Berencana, Pemberdayaan Perempuan dan Perlindungan Anak (DP2KB PP & PA) Kabupaten Solok Selatan / Population control, Family Planning, Women's Empowerment and child Protection Services of Solok selatan Regency

Tabel
Table 4.5.3

**Perkembangan Target dan Realisasi Akseptor Baru
Keluarga Berencana Menurut Kecamatan di Kabupaten
Solok Selatan 2021**
*The Target and Realization of New Family Planning
Acceptors by Subdistrict in Solok Selatan Regency, 2021*

Kecamatan Subdistrict	Akseptor Acceptor		Persentase Percentage (%)
	Target Target	Realisasi Realization	
(1)	(2)	(3)	(4)
01. Sangir	1 465	282	19,2
02. Sangir Jujuan	320	96	30
03. Sangir Balai Janggo	517	52	10,1
04. Sangir Batang Hari	442	101	22,9
05. Sungai Pagu	915	341	37,3
06. Pauh Duo	341	1 056	309,6
07. Koto Parik Gadang Diateh	526	287	54,6
2021	4 526	2 215	49
2020	4 098	3 733	91

Sumber/Source : Dinas Pengendalian Penduduk, Keluarga Berencana, Pemberdayaan Perempuan dan Perlindungan Anak (DP2KB PP & PA) Kabupaten Solok Selatan / Population control, Family Planning, Women's Empowerment and child Protection Services of Solok selatan Regency

Tabel
Table 4.5.4**Pencapaian Akseptor Aktif (C U) Menurut Kecamatan di Kabupaten Solok Selatan 2021**
Number of Active Acceptors by Subdistrict in Solok Selatan Regency 2021

Kecamatan Subdistrict	PUS Fertile Couple	Aseptor Aktif Active Acceptor							Jumlah Total
		IUD	PIL	MOP	ST	IMP	K	MOW	
(1)	(2)	(3)	(4)	(5)	(6)	(7)	(8)	(9)	(10)
01. Sangir	11 147	252	1 329	42	4 636	1 609	491	115	8 474
02. Sangir Jujuan	2 435	55	290	9	1 013	352	107	25	1 851
03. Sangir Balai Janggo	3 930	89	469	15	1 634	567	173	41	2 987
04. Sangir Batang Hari	3 362	76	401	13	1 398	485	148	35	2 556
05. Sungai Pagu	6 963	157	830	26	2 896	1 005	306	72	5 293
06. Pauh Duo	2 590	58	309	10	1 077	374	114	27	1 969
07. Koto Parik Gadang Diateh	4 001	90	477	15	1 664	578	176	41	3 041
2021	34 428	777	4 105	130	14 318	4 970	1 515	356	26 171
2020	34 011	725	4 117	108	14 451	5 664	2 293	443	27 810

Sumber/Source : Dinas Pengendalian Penduduk, Keluarga Berencana, Pemberdayaan Perempuan dan Perlindungan Anak (DP2KB PP & PA) Kabupaten Solok Selatan / Population control, Family Planning, Women's Empowerment and child Protection Services of Solok selatan Regency

BAB CHAPTER 05

PERTANIAN AGRICULTURE

Tanaman Pangan dan Palawija *Food Crops and Secondary Crops*

Produksi padi pada Tahun 2021 mencapai 59.074 ton GKG dengan produktivitas 40,41 kuintal/ha.

Paddy production in 2021 each 59,074 tons of GKG with a productivity of 40.41 quintals/ha.

Sumber: BPS -Survei Kerangka Sampel Area(KSA)
Source : BPS-Statistics Indonesia, Area Sampling Frame (ASF) Survey



Tanaman Hortikultura *Horticultural Crops*

Pada Tahun 2021, produksi cabai merah sebesar 3.363,6 ton, produksi bawang merah sebanyak 2.819,5 ton, dan produksi alpukat sebesar 433,6 ton.

In 2021, Red chili production is 3,363.6 tons, onion production is 2,819.5 tons, and avocado production is 433.6 tons.

Sumber: Dinas Pertanian Kabupaten Solok Selatan
Source : Agriculture Extension Service of Solok Selatan Regency

Perikanan dan Peternakan *Fisheries and Farm*

Pada Tahun 2021, populasi sapi sebanyak 10.903 ekor dan populasi kerbau sebanyak 5.190 ekor.

In 2021, the cattle population is 10,903 heads and the buffalo population is 5,190 heads.

Sumber: Dinas Pertanian Kabupaten Solok Selatan
Source : Agriculture Extension Service of Solok Selatan Regency



PENJELASAN TEKNIS

1. Pengumpulan data statistik pertanian (SP) diselenggarakan oleh Badan Pusat Statistik bekerja sama dengan direktorat tanaman pangan, kementerian pertanian.
2. Data pokok tanaman pangan yang dikumpulkan luas panen dan produktivitas (hasil per hektar). Produksi tanaman pangan merupakan hasil perkalian antara luas panen dengan produktivitas. Jenis data tanaman pangan yang dikumpulkan mencakup padi dan palawija (jagung, kedelai, kacang tanah, ubi kayu dan ubi jalar).
3. Pengumpulan data luas panen dilakukan setiap bulan oleh mantri pertanian/ kepala cabang dinas kecamatan (KCD) dan dilaporkan dengan formulir statistik pertanian (SP). Pengumpulan data dilakukan dengan pendekatan area kecamatan diseluruh wilayah Indonesia. Pengumpulan data luas panen di tingkat kecamatan tersebut didasarkan pada hasil pengumpulan data dari seluruh desa/ kelurahan di kecamatan bersangkutan.
4. Pengumpulan data produktivitas tanaman pangan dilakukan melalui survey ubinan dengan pendekatan rumah tangga menggunakan formulir SUB-S. periode pengumpulan data dilakukan setiap subround (empat bulan) dengan petugas lapangan adalah mantri statistik

TECHNICAL NOTES

1. *Agricultural survey is carried out by the BPS- statistics Indonesia in cooperation with the directorate general of food corps, the ministry of agriculture.*
2. *The main food crops data collected consists of area harvested and productivity (yield per hectare). Food crops production is generated by area harvested multiplied by productivity. Type of food crops data covers paddy and secondary food crops (maize, soybeans, peanut, cassava and sweet potatoes).*
3. *The area harvested data is collected every month by the agriculture extension workers (called KCD for kepala cabang dinas) and reported in agriculture statistics form (called SP for statistic pertanian). Data collection is conducted using sub district area approach in all sub district in Indonesia area harvested in each sub district is estimated based on the area harvested in each village in the sub district.*
4. *Food based on household approach. the data collection is conducted in every sub round (for monthly) with sub district statistics coordinator (called KSK for coordinator statistic kecamatan) and KCD being the enumerator.*

- (coordinator statistic kecamatan/ KSK) dan KCD.
5. Pengumpulan data produktivitas dilakukan melalui pengukuran langsung pada plot ubinan berukuran 2.5 m * 2.5 m. pengumpulan data produktivitas dilakukan pada waktu panen petani.
 6. Pengumpulan data luas lahan sawah dilakukan setiap tahun oleh KCD dengan menggunakan formulir SP- lahan. Data luas lahan sawah yang dilaporkan adalah kondisi akhir tahun yang berada diwilayah administrasi kecamatan mencakup lahan yang disuahkan oleh rumah tangga, perusahaan, pemerintah, dan lain-lain.
 7. Produksi padi mencakup padi sawah dan padi lading. Data produksi pada dan palawija yang disajikan adalah dalam kualitas: gabah kering giling (padi), pipihan kering (jagung), biji kering (kedelai dan kacang tanah), dan umbi basah (ubi kayu dan ubi jalar).
 8. Survey pertanian hortikultura (SPH) diselenggarakan oleh badan pusat statistic bekerja sama dengan dorektorat jendral hortikultura, kementiran pertanian.
 9. Metode yang digunakan dalam survey ini adalah metode pencacahan lengkap terhadap seluruh kecamatan di dindonesia dan dilaporkan secara rutin bulanan untuk SPH-SBS dan
5. *The productivity data collection is conducted by a direct measurement in 2, 5m* 2,5 m crop cutting plot. The productivity measurement is conducted at the time when farmers are harvesting their crops.*
 6. *Wetland area data is collected annually by KCD using the form called SP – lahan. Wetland area data reported is the condition at the end of the year, and covers wetland in districts administrative area, including the land cultivated by households, firms, governments, and others.*
 7. *The production of paddy covers the production of wetland paddy and dry land paddy. Production of paddy and secondary crops data area presented in the form of (dry unshusked rice (paddy). Dry loose maize (maize), dry shells crops (soybeans and peanuts) and fresh roots (cassava and sweet potatoes).*
 8. *The agricultural survey for horticulture (SPH) is carried out by the BPS- statistics Indonesia in cooperation with the directorate general of horticulture, ministry of agriculture.*
 9. *The method used in this survey is to complete enumeration for all of sub district in Indonesia and reported monthly for SPH-SBS and quarterly for SPH-BST, SPH-TBF,SPH-TH by agriculture extension services.*

- triwulan untuk SPH-BST, SPH-TBF, SPH-TH dan mantra tani /KCD.
10. Tanaman sayuran semusim adalah tanaman sumber vitamin garam mineral dan lain-lain yang dikonsumsi dari bagian tanaman yang berupa daun, bunga, buah dan umbinya, yang berumur kurang dari satu tahun.
 11. Tanaman sayuran tahunan adalah tanaman sumber vitamin, garam mineral dan lain-lain yang dikonsumsi dari bagian tanaman yang berupa daun dan atau buah yang berumur lebih dari 1 tahun.
 12. Tanaman biofarmaka adalah yang bermanfaat untuk obata-obatan, kosmetik dan kesehatan yang dikonsumsi atau digunakan dari bagian-bagian tanaman seperti daun, batang, buah, umbi(rimpang) ataupun akar.
 13. Tanama hias adalah tanaman yang mempunyai nilai keindahan baik bentuk, warna daun, tajuk maupun bunganya, sering digunakan untuk penghias pekarangan dan lain sebagainya.
 14. Luas panen adalah luas tanaman sayuran, buah-buahan, biofarmaka dan tanaman hias yang diambil hasilnya/ di panen pada periode pelaporan.
 15. Produksi adalah hasil menurut bentuk produk dari setiap tanaman sayuran, buah-buahan, biofarmakan dan tanaman hias yang diambil berdasarkan luas yang dipanen pada bulan/triwulan.
10. *Seasonal vegetables plants are plants which are the sources of vitamin, mineral salt, etc, consumed from the part of the plant in the form of leaf, flower, fruit and root with the age of less then one year.*
 11. *Annual vegetable plants are plants which are the source of vitamin, contained from the part of the plant in the form of vegetable and more than one year of age.*
 12. *Medicinal plants are plants which are useful for medicine it is consumed from part of the plants such as leaf, flower, fruit, tuber and root.*
 13. *Ornamental plants are plants which have a beauty value either in shape, color of leaf or crown of flower, and they are often used as a yard decorator.*
 14. *Harvested area is area which vegetable, fit, medicinal and ornamental plant of crop harvested during the period of report.*
 15. *Production is the standard production quantity form of vegetable, fruit, medicinal and ornamental plnt based on harvested area reported monthly/ quarterly.*

1. **hortikultura** adalah luas tanaman sayuran, buah-buahan, biofarmaka, dan tanaman hias yang diambil hasilnya/dipanen pada periode pelaporan.

2. **Luas panen untuk tanaman sayuran** adalah luas tanaman yang dipanen sekaligus/habis/dibongkar dan luas tanaman yang dipanen berkali-kali (lebih dari satu kali)/belum habis.

Tanaman yang dipanen sekaligus/ habis/dibongkar adalah tanaman yang sehabis panen langsung dibongkar/dicabut, terdiri dari bawang merah, bawang putih, bawang daun, kentang, kol/kubis, kembang kol, petsai/sawi, wortel, lobak, dan kacang merah.

Tanaman yang dipanen berkali-kali (lebih dari satu kali)/belum habis adalah tanaman yang pemanenannya lebih dari satu kali dan biasanya dibongkar apabila panen terakhir sudah tidak memadai lagi, terdiri dari: kacang panjang, cabe besar, cabe rawit, jamur, tomat, terung, buncis, ketimun, labu siam, kangkung, bayam, melon, semangka, dan blewah.

3. Produksi hortikultura adalah hasil menurut bentuk produk dari setiap tanaman sayuran, buah-buahan, biofarmaka dan tanaman hias yang diambil berdasarkan luas yang dipanen/tanaman yang menghasilkan pada bulan/triwulan laporan.

1. *is area which vegetable, fruit, medicinal and ornamental plant of crop harvested during the period of report.*

2. **Harvested area of vegetables** *is area of entirely plant harvested/ demolished and plant harvested several times/undemolished.*

Entirely plants harvested/ demolished *are plants usually harvested once and demolished to be substituted by other plants, consisting of: shallots, garlic, leeks, potato, cabbage, cauli flower, mustard green, carrots, chinese radish, and red kidney beans.*

Plants harvested several times/ undemolished *are plants usually harvested more than once and demolished in the case that the last harvest was economically not profitable. They consist of : yard long beans, chili, small chili, mushroom, tomatoes, egg plant, frech beans, cucumber, pumpkin/ chajota, swamp cabbage, spinach, melon, watermelon, and blewah.*

3. *Horticulture production is the standard production quantity form of vegetable, fruit, medicinal and ornamental plant based on harvested area/the number of production plants reported monthly/quarterly.*

4. Data perkebunan besar dikumpulkan oleh BPS setiap bulan secara lengkap (sensus bulanan) dengan sistem surat pos. Khusus untuk tanaman kelapa, cengkeh, dan kapok, datanya diperoleh dari Direktorat Jenderal Perkebunan. Data perkebunan rakyat juga diperoleh dari Direktorat Jenderal Perkebunan.
 5. Penghitungan luas tanaman perkebunan besar adalah pada keadaan akhir tahun dan tidak termasuk yang luasnya kurang dari 5 hektar.
 6. Bentuk produksi perkebunan adalah; karet kering (karet), daun kering (teh dan tembakau), biji kering (kopi dan coklat), kulit kering (kayu manis dan kina), serat kering (rami), bunga kering (cengkeh), refined sugar (tebu dari perkebunan besar), gula mangkok (tebu dari perkebunan rakyat), ekivalen kopra (kopra), biji dan bunga (pala) serta minyak daun (sereh).
 7. Persediaan akhir tahun produksi perkebunan besar bukan merupakan cadangan penyangga (buffer stock).
 8. Data Statistik Kehutanan sebagian besar merupakan data sekunder yang bersumber dari Kementerian Kehutanan.
 9. Kawasan hutan adalah wilayah tertentu yang berupa hutan, yang ditunjuk dan atau ditetapkan oleh pemerintah untuk dipertahankan keberadaannya sebagai hutan
4. *Data on estates are collected by the BPS every month on complete basis through a mailing system. Data on coconut, clove, and kapok, as well as on smallholder plantation, are acquired from the Directorate General of Estates.*
 5. *Planted areas of estates refer to condition at the end of the year, and exclude areas less than 5 hectares.*
 6. *Production of estates crops are follows: dry rubber (rubber); dry leaves (tea and tobacco); dry beans (coffee and cocoa); dry bark (cassia vera and cinchona); dry fibre (rosella); dry flowers/buds (cloves); refined sugar (sugar cane from estate); cup sugar (sugar cane from smallholders); copra (copra); seeds and buds (nutmeg); and leaf oil (citronella).*
 7. *The production availability of estates at the end of year is not the buffer stock.*
 8. *Most of forestry statistics are secondary data obtained from the Ministry of Forestry.*
 9. *Forest Area is a specific territory of forest ecosystem determined and or decided by the government as a permanent forest. Such decision is important to maintain the*

tetap. Hal ini untuk menjamin kepastian hukum mengenai status kawasan hutan, letak batas dan luas suatu wilayah tertentu yang sudah ditunjuk menjadi kawasan hutan tetap.

10. Kawasan hutan Indonesia ditetapkan oleh Menteri Kehutanan dalam bentuk Surat Keputusan Menteri Kehutanan tentang Penunjukan Kawasan Hutan dan Perairan Provinsi.

size of forest area and to ensure its legitimation and boundary demarcation of permanent forest.

10. *Indonesian forest area is determined by the Minister of Forestry in the format of Ministerial Decree on the Designation of Provincial Forest Area and Inland Water, Coastal and Marine Ecosystem.*

<https://solokselatankab.bps.go.id>

ULASAN

Kabupaten Solok Selatan tercatat memiliki lahan sawah seluas 8.103 ha dimana 7.198 ha diantaranya sudah memakai sistem irigasi untuk pengairan, sedangkan sisanya masih merupakan sawah non irigasi (tadah hujan). Dengan luas sawah tersebut, Produksi padi Kabupaten Solok Selatan tahun 2021 sebesar 59.074 ton atau naik dibandingkan tahun 2020 yang produksinya sebesar 48.497 ton. Sementara itu untuk tanaman palawija seperti jagung pada tahun 2021 produksinya sebesar 81.230,62 ton.

Untuk sayur-sayuran seperti cabai merah pada tahun 2021 produksinya sebesar 3.363,6 ton, bawang merah sebanyak 2.819,5 ton, dan produksi kangkung sebesar 255,5 ton.

Produksi buah alpukat di Kabupaten Solok Selatan meningkat dibanding tahun sebelumnya. Produksi Alpukat pada tahun 2020 sebanyak 433,6 ton sedangkan pada tahun 2021 meningkat menjadi 615 ton.

Populasi hewan ternak di Kabupaten Solok Selatan seperti sapi dan kerbau pada tahun 2021 secara umum mengalami kenaikan dibanding tahun sebelumnya. Pada tahun 2021 populasi sapi tercatat sebanyak 10.903 ekor atau bertambah sebanyak 90 ekor dibandingkan tahun 2020 yang populasinya 10.813 ekor. Sedangkan untuk populasi kerbau

DESCRIPTION

Kabupaten Solok Selatan has an area of 8,103 ha of paddy fields, of which 7,198 ha are already using irrigation systems for irrigation, while the rest are still non-irrigated (rain-fed). With the area of paddy fields, the Solok Selatan Regency rice production in 2021 was 59,074 tons, an increase compared to 2020 whose production amounted to 48,497 tons. Meanwhile for palawija crops such as corn in 2021 the production was 81,230.62 tons.

Vegetables such as red chili in 2021 production is 3,363.6 tons, Onions as much as 2,819.5 tons and water spinach production by 255.5 ton.

Production of avocado in Solok Selatan Regency has increased compared to the previous year. Avocados production in 2020 was 433.6 tons while in 2021 it increase to 615 tons.

The population of livestock in Solok Selatan Regency such as cows and buffaloes in the year 2020 in general are inceredased compared to the previous year. In 2021 the population of cows recorded as many as 10,903 tails or gain as much as 90 tails compared to the year 2020 the population of 10,813 tails. As for the population of buffalo in 2021 as many as 5,190 tails, or increase as much as 13 tails

pada tahun 2021 sebanyak 5.190 ekor, mengalami kenaikan sebanyak 13 ekor dibandingkan tahun 2020 yaitu 5.177 ekor.

compared to 2019 of 5,177 tails.

Di tahun 2021 luas area yang digunakan untuk usaha perikanan air tawar di Kabupaten Solok Selatan seluas 634,75 ha. Di tahun 2020 produksi ikan air tawar pada kolam sudah mencapai 1.437 ton, kemudian di tahun 2021 naik menjadi 1.821 ton.

In the year 2020 the area used for freshwater fisheries in Solok Selatan Regency area of 634.75 ha. In the year 2020 a number of freshwater fish products 1,437 tons, then in 2021 increase to 1,821 tons.

<https://solokselatankab.bps.go.id>

Gambar 5.1
Figures

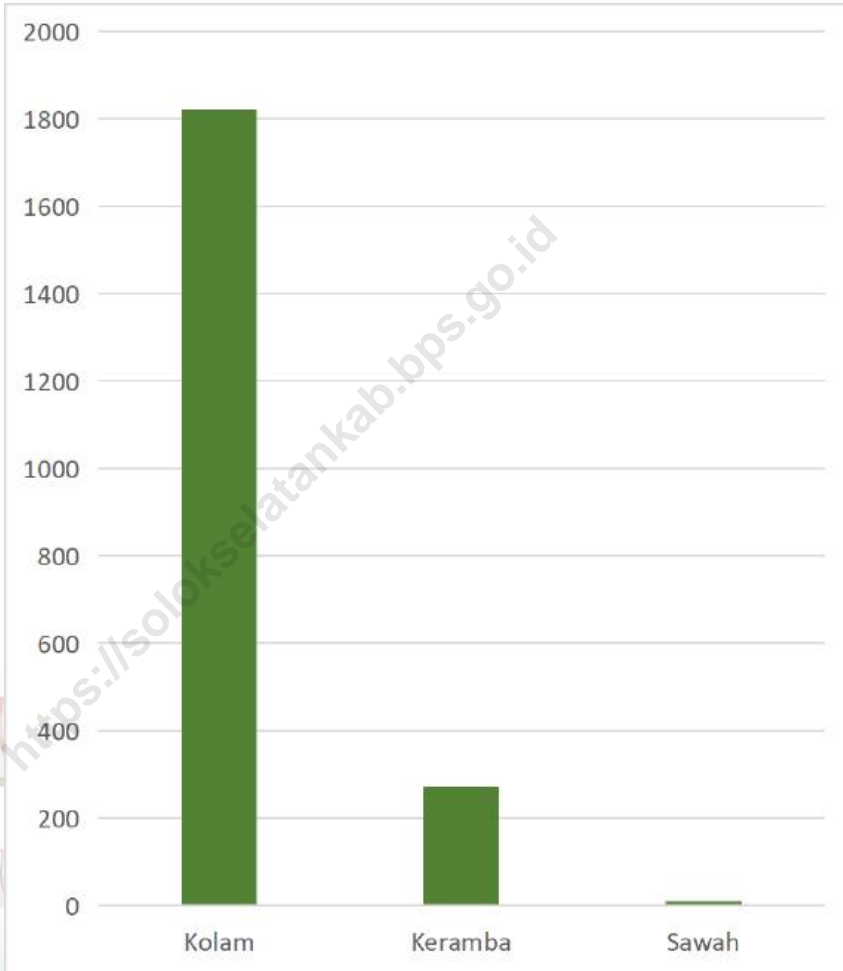
Produktivitas Padi di Kabupaten Solok Selatan, 2018-2021
Paddy Productivity in Solok Selatan Regency, 2018-2021



Sumber/Source: BPS - Survei Kerangka Sampel Area (KSA) / BPS-Statistics Indonesia, Area Sampling Frame (ASF) Survey

Gambar 5.2
Figures

Produksi Perikanan Air Tawar Menurut Jenis Perairan di Kabupaten Solok Selatan, 2021
Freshwater Fishery Production by Type of Water in Solok Selatan Regency, 2021



Sumber/Source : Dinas Pertanian, Pangan dan Perikanan Kota Pariaman / Agriculture, Food and Fisheries Service of Pariaman Municipality

5.1 PERTANIAN, KEHUTANAN, PETERNAKAN, DAN PERIKANAN AGRICULTURE, FORESTRY, LIVESTOCK, AND FISHERY

Tabel 5.1.1 **Luas Panen, Produktivitas, dan Produksi Padi di Kabupaten Solok Selatan, 2018-2021**
Harvested Area, Productivity, dan Production of Paddy in Solok Selatan, 2018-2021

Tahun Tahun	Luas Panen (ha) Harvested Area (ha)	Produksi ² (ton GKG) Production ² (ton GKG)	Produktivitas (kuintal/ha) Productivity (quintal/ha)
(1)	(2)	(3)	(4)
2018	15 179,70	64 491,03	42,48
2019	14 725,29	62 326,80	42,33
2020	13 647,00	48 497,00	35,54
2021 ¹	14 618,00	59 074,00	40,41

Catatan / Note : ¹Angka Sementara/ Temporary Number

²Kualitas produksi Gabah Kering Giling (GKG)/ The production is in term of dry unhusked paddy

Sumber/Source: BPS-Survei Kerangka Sampel Area(KSA) / BPS-Statistics Indonesia, Area Sampling Frame (ASF) Survey

Tabel
Table 5.1.2

Jumlah Produksi Padi dan Beras di Kabupaten Solok Selatan, 2018-2021
Production of Paddy and Rice in Solok Selatan Regency, 2018-2021

Tahun Tahun	Produksi Padi ² (ton GKG) Paddy Production ² (ton GKG)	Beras (ton) Rice (ton)
(1)	(3)	(4)
2018	64 491,03	37 149,42
2019	62 326,80	35 902,73
2020	48 497,00	27 936,00
2021 ¹	59 074,00	34 029,00

Catatan / Note : ¹ Angka Sementara/ Temporary Number

² Kualitas produksi Gabah Kering Giling (GKG)/ The production is in term of dry unhusked paddy

Sumber/Source: BPS -Survei Kerangka Sampel Area(KSA) / BPS-Statistics Indonesia, Area Sampling Frame (ASF) Survey

Tabel
Table 5.1.3

Produksi Jagung, Kacang Tanah* dan Kedelai Menurut Kecamatan di Kabupaten Solok Selatan (ton), 2021
Production of Maize, Peanut and Soybeans by Subdistrict in Solok Selatan Regency (ton) , 2021

Kecamatan Subdistrict	Produksi Jagung Maize Production	Produksi Kacang Tanah Peanuts Production	Produksi Kedelai Soybeans Production
(1)	(2)	(3)	(4)
01. Sangir	75 874,7	442,0	0
02. Sangir Jujuan	3 614,88	157,0	0
03. Sangir Balai Janggo	9,51	15,4	0
04. Sangir Batang Hari	51,36	12,4	0
05. Sungai Pagu	224,19	6,7	0
06. Pauh Duo	1 298,37	82,5	0
07. Koto Parik Gadang Diateh	157,61	21,7	0
2021	81 230,62	737,7	0
2020	82 910,00	1 189	27

Catatan/Note : * Kacang tanah tanpa kulit

Sumber/Source: Dinas Pertanian Kabupaten Solok Selatan/Agriculture Extension Service of Solok Selatan Regency

Tabel
Table 5.1.4

Luas Panen Jagung, Kacang Tanah* dan Kedelai Menurut Kecamatan di Kabupaten Solok Selatan (ha), 2021
Production of Maize, Peanut and Soybeans by Subdistrict in Solok Selatan Regency (ha), 2021

Kecamatan Subdistrict	Luas Panen Jagung Maize Harvested Area	Luas Panen Kacang Tanah Peanuts Harvested Area	Luas Panen Kedele Soybeans Harvested Area
(1)	(2)	(3)	(4)
01. Sangir	14 252,0	264	0
02. Sangir Jujuan	1 013,0	103	0
03. Sangir Balai Janggo	3,0	10	0
04. Sangir Batang Hari	14,0	7	0
05. Sungai Pagu	53,0	4	0
06. Pauh Duo	339,0	53	0
07. Koto Parik Gadang Diateh	39,5	14	0
2021	15 716,5	455	0
2020	15 795,3	417	19

Catatan/Note : * Kacang tanah tanpa kulit

Sumber/Source: Dinas Pertanian Kabupaten Solok Selatan/Agriculture Extension Service of Solok Selatan Regency

Tabel
Table 5.1.5

Luas Panen, Produksi, dan Produktivitas Ubi Kayu dan Ubi Jalar Menurut Kecamatan di Kabupaten Solok Selatan, 2021
Harvest Area, Production, and Productivity of cassava and sweet potato by Subdistrict in Solok Selatan Regency, 2021

Kecamatan Subdistrict	Ubi Kayu Cassava			Ubi Jalar Sweet Potato		
	Luas Panen Harvest ed Area (ha)	Produksi Production (ton)	Produkti- vitas Productivity (kuintal/ ha)	Luas Panen Harvest ed Area (ha)	Produksi Production (ton)	Produkti- vitas Productivity (kuintal/ ha)
(1)	(2)	(3)	(4)	(2)	(3)	(4)
01. Sangir	118	5 164	438,00	46	1 683	366
02. Sangir Jujuan	45	1 548	344,00	35	1 221	349
03. Sangir Balai Jango	8	244	305,00	5	1 785	357
04. Sangir Batang Hari	3	112	372,00	0	0	0
05. Sungai Pagu	9	317	352,00	6	226	378
06. Pauh Duo	20	830	415,00	14	533	381
07. Koto Parik Gadang Diateh	11	493	448,00	4	150	376
2021	214	8 712	381,17	110	3 994	315,29
2020	186	4 538	243,98	134	3 584	267,46

Sumber/Source: Dinas Pertanian Kabupaten Solok Selatan/Agriculture Extension Service of Solok Selatan Regency

Tabel 5.1.6 Luas Tanam, Luas Panen, dan Produksi Tanaman Pangan di Kabupaten Solok Selatan, 2021
Planted Area, Harvested Area, and Production of Primary Plant in Solok Selatan Regency, 2021

Komoditi Commodity	Luas Tanam Planted Area (Ha)	Luas Panen Harvested Area (Ha)	Produksi Production (ton)
(1)	(2)	(3)	(4)
01. Padi Sawah / Rice Paddies	-	14 618,0*	59 074,0*
02. Jagung/Corn	15 898,0	15 716,5	81 231,0
03. Kedelai/Soybean	0	0	0
04. Kacang Tanah/ Peanuts	468,0	455,0	738,0
05. Kacang Hijau/ Green Beans	15,0	17,0	13,2
06. Ubi Kayu/ Cassava	210,0	214,0	8 712,0
06. Ubi Jalar/ Sweet Potatoes	102,0	110,0	3 994,0

Catatan/Note : *Data Padi Berasal dari Survei KSA BPS / *Rice Data Derived from BPS KSA Survey*
 Sumber/Source: BPS -Survei Kerangka Sampel Area(KSA) dan Dinas Pertanian Kabupaten Solok Selatan/*Agriculture Extension Service of Solok Selatan Regency and BPS-Statistics Indonesia, Area Sampling Frame (ASF) Survey*

Tabel
Table 5.1.7

**Luas Lahan Menurut Jenis Penggunaannya di
Kabupaten Solok Selatan, 2020 - 2021**
*Area of Land by Kind of Use in Solok Selatan Regency, 2020 -
2021*

Jenis Penggunaan <i>Kind of Use</i>	Luas Lahan <i>Area of Land</i>	
	2020	2021
(1)	(2)	(3)
A. LAHAN PERTANIAN/ AGRICULTURE LAND		
01. Lahan Sawah / Wet Land	10 225	8 103
a. Irigasi / Irrigation	1 005	7 918
b. Tadah Hujan / Rain Fed	220	185
c. Rawa Pasang Surut/ Swamp	0	0
d. Rawa Lebak	0	0
02. Lahan Bukan Sawah/ Non Wet Land		
a. Tegal /Kebun / Dry Land/ Cultivation	5 472	0
b. Ladang /Huma / Unirrigated Field/ Field for dry rice cultivation	9 636	0
c. Perkebunan /Estate	47 127	0
d. Ditanami Pohon/ Hutan Rakyat/ People Forest	60 983	0
e. Padang Pengembalaan/ Padang Rumput/ Grassland	48	0
f. Sementara tidak diusahakan/ Temporarily non being work land	4 245	0
g. Hutan Negara/ State Forest	43 140	0
h. Lainnya (tambak, kolam empang, dll)/Others	55 237	0
B. LAHAN BUKAN PERTANIAN/ NOT AGRICULTURE LAND	98 507	98 876
(Jalan, pemukiman, perkantoran, sungai, dll)		
Jumlah Total	344 845	

Sumber/Source: Dinas Pertanian Kabupaten Solok Selatan/Agriculture Extension Service of Solok Selatan Regency

Tabel 5.1.8 **Luas Lahan Sawah Menurut Jenis Pengairan di Kabupaten Solok Selatan (Ha), 2021**
Table 5.1.8 **Area of Land by Type of Irrigation in Solok Selatan Regency (Ha), 2021**

Jenis Pengairan Type of Irrigation	Luas Area
(1)	(5)
01. Irigasi / Irrigation	7 918
02. Tadah Hujan / Rain Fed	185
03. Rawa Pasang Surut/ Swamp	0
04. Rawa Lebak	0
2021	8 103
2020	10 225

Catatan/Note :

Sumber/Source: Dinas Pertanian Kabupaten Solok Selatan/Agriculture Extension Service of Solok Selatan Regency

Tabel
Table 5.1.9

Luas Lahan Sawah Menurut Jenis Pengairan dan Kecamatan di Kabupaten Solok Selatan (Ha), 2021
Area of Wet Land by Type of Irrigation and subdistrict in Solok Selatan Regency (Ha), 2021

Kecamatan Subdistrict	Irigasi Irrigation			Tadah Hujan Rain Fed		
	Satu Kali Once	Dua Kali Twice	Tiga Kali Three Times	Satu Kali Once	Dua Kali Twice	Tiga Kali Three Times
(1)	(2)	(3)	(4)	(5)	(6)	(7)
01. Sangir	-	835	1 507	100	0	-
02. Sangir Juruan	-	423	438	70	0	-
03. Sangir Balai jango	-	8	2	0	0	-
04. Sangir Batang Hari	-	95	124	15	0	-
05. Sungai Pagu	-	787	582	0	4	-
06. Pauh Duo	-	792	567	0	0	-
07. Koto Parik Gadang Diateh	-	1 024	731	0	0	-
2021	3-	3 964	3 951	185	4	
2020	585	3 148	6 254	185	35	0

Sumber/Source: Dinas Pertanian Kabupaten Solok Selatan/Agriculture Extension Service of Solok Selatan Regency

Tabel
Table 5.1.10

Luas Areal Irigasi PU Menurut Jenis dan Klasifikasi Irigasi di Kabupaten Solok Selatan (Ha), 2021
Area of Public Irrigation Acreage by Type and Classification of Irrigation in Solok Selatan Regency (Ha), 2021

Jenis Irigasi <i>Type of Irrigation</i>	Klasifikasi <i>Classification</i>	Luas Area
(1)	(2)	(3)
Teknis <i>Technical</i>	a. Baku / <i>Standard</i>	-
	b. Fungsional / <i>Functional</i>	-
	c. Daerah Irigasi / <i>Irigated Area</i>	-
	d. Potensial / <i>Potential</i>	-
Semi Teknis <i>Semi Technical</i>	a. Baku / <i>Standard</i>	-
	b. Fungsional / <i>Functional</i>	-
	c. Daerah Irigasi / <i>Irigated Area</i>	-
	d. Potensial / <i>Potential</i>	-
Sederhana <i>Simple</i>	a. Baku / <i>Standard</i>	-
	b. Fungsional / <i>Functional</i>	-
	c. Daerah Irigasi / <i>Irigated Area</i>	-
	d. Potensial / <i>Potential</i>	-
	2021	-
	2020	-

Sumber/Source: Dinas Pertanian Kabupaten Solok Selatan/Agriculture Extension Service of Solok Selatan Regency

Tabel
Table 5.1.11

**Luas Areal Irigasi Non PU dan Tadah Hujan Menurut
Klasifikasi di Kabupaten Solok Selatan (Ha), 2021**
**Area of Non Public Irrigation And Raid Fed Acreage by
Classification in Solok Selatan Regency (Ha), 2021**

Jenis Irigasi <i>Type of Irrigation</i>	Klasifikasi <i>Classification</i>	Luas Area
(1)	(3)	(4)
01. Irigasi Non PU <i>Non Government Irrigation</i>	a. Baku / <i>Standard</i>	1 275
	b. Fungsional / <i>Functional</i>	-
	c. Daerah Irigasi / <i>Irrigated Area</i>	-
	d. Potensial / <i>Potential</i>	-
02. Tadah Hujan <i>Raid Fed</i>	a. Baku / <i>Standard</i>	-
	b. Fungsional / <i>Functional</i>	-
	c. Daerah Irigasi / <i>Irrigated Area</i>	-
	d. Potensial / <i>Potential</i>	-
	2021	1 275
	2020	10 225

Sumber/Source: Dinas Pertanian Kabupaten Solok Selatan/Agriculture Extension Service of Solok Selatan Regency

Tabel
Table 5.1.12

Banyaknya Mesin Pengolah Lahan Menurut Kecamatan (Unit), 2021
Number of Land Processing Machines by Subdistrict (Unit), 2021

Kecamatan Subdistrict	Traktor Roda Dua Two Wheel Tractor				Traktor Roda Empat Four Wheel Tractor	
	Bantuan		Swadaya		Baik Fine	Rusak Broken
	Baik Fine	Rusak Broken	Baik Fine	Rusak Broken		
(1)	(2)	(3)	(4)	(5)	(6)	(7)
01. Sangir	8	-	-	-	-	-
02. Sangir Jujuan	10	-	-	-	-	-
03. Sangir Balai Janggo	3	-	-	-	-	-
04. Sangir Batang Hari	1	-	-	-	-	-
05. Sungai Pagu	9	-	-	-	-	-
06. Pauh Duo	1	-	-	-	1	-
07. Koto Parik Gadang Diateh	2	-	-	-	-	-
2021	34	-	-	-	1	-

Sumber/Source: Dinas Pertanian Kabupaten Solok Selatan/Agriculture Extension Service of Solok Selatan Regency

Tabel
Table 5.1.13

Banyaknya Mesin Pemberantas Jasad Pengganggu Menurut Kecamatan di Kabupaten Solok Selatan (Unit), 2021
Number of Pest Control Machines by Subdistrict in Solok Selatan Regency (Unit), 2021

Kecamatan Subdistrict	Hand Sprayer Electric	Knapsack Motor Sprayer	Skid Power Sprayer	Swing Fog Medium	Emposan/ Fumigator
(1)	(2)	(3)	(4)	(5)	(6)
01. Sangir	8	-	-	-	-
02. Sangir Jujuan	1	-	-	-	-
03. Sangir Balai Janggo	-	-	-	-	-
04. Sangir Batang Hari	1	-	-	-	-
05. Sungai Pagu	18	-	-	-	-
06. Pauh Duo	5	-	-	-	-
07. Koto Parik Gadang Diateh	33	-	-	-	-
2021	66	-	-	-	-

Sumber/Source: Dinas Pertanian Kabupaten Solok Selatan/Agriculture Extension Service of Solok Selatan Regency

Tabel
Table 5.1.14

Banyaknya Mesin Pengolah Ubi Kayu Menurut Kecamatan di Kabupaten Solok Selatan (Unit), 2021
Number of Cassava Processing Machines by Subdistrict in Solok Selatan Regency (Unit), 2021

Kecamatan Subdistrict	Pengungkit Ubi Kayu Cassava Grater	Perajang Ubi Kayu Cassava Mincer	Pembuat Chip Chip Maker	Pembuat Pelet Pelet Maker
(1)	(2)	(3)	(4)	(5)
01. Sangir	-	-	-	-
02. Sangir Jujuan	-	-	-	-
03. Sangir Balai Janggo	-	-	-	-
04. Sangir Batang Hari	-	-	-	-
05. Sungai Pagu	-	-	-	-
06. Pauh Duo	-	-	-	-
07. Koto Parik Gadang Diateh	-	-	-	-
2021	-	-	-	-

Sumber/Source : Dinas Pertanian Kabupaten Solok Selatan / Agriculture Extension Service of Solok Selatan Regency

Tabel
Table 5.1.15

Banyaknya Mesin Pengolah Gabah Menurut Jenis Mesin dan Kecamatan di Kecamatan Kabupaten Solok Selatan (Unit) ,2021
Number of Paddy Processing Machines by Type of Machine and Subdistrict in Solok Selatan Regency (Unit), 2021

Kecamatan Subdistrict	Perontok Padi Thresher		Pengereng Dryer	
	Baik Fine	Rusak Broken	Tipe Datar Flat Type	Tipe Vertikal Vertical Type
(1)	(2)	(3)	(4)	(5)
01. Sangir	2	-	-	-
02. Sangir Jujuan	8	-	-	-
03. Sangir Balai Janggo	-	-	-	-
04. Sangir Batang Hari	-	-	-	-
05. Sungai Pagu	3	-	-	-
06. Pauh Duo	2	-	-	-
07. Koto Parik Gadang Diateh	2	-	-	-
2021	17	-	-	-

Bersambung/ To be continued

Lanjutan Tabel/Continued Table 5.1.16

Kecamatan Subdistrict	Penggilingan Milling			Engel Berg	Pemecah Kulit Husker	Penyosoh Beras Polisher
	Padi Besar Large Rice Mill	Padi Kecil Small Rice Mill	Padi Menengah Midle Rice Mill			
(1)	(2)	(3)	(4)	(5)	(6)	(7)
01. Sangir	-	-	-	-	1	1
02. Sangir Jujuan	-	-	-	-	-	-
03. Sangir Balai Janggo	-	-	-	-	-	-
04. Sangir Batang Hari	-	-	-	-	-	-
05. Sungai Pagu	-	-	-	-	-	-
06. Pauh Duo	-	-	-	-	-	-
07. Koto Parik Gadang Diateh	-	-	-	-	-	-
2021	-	-	-	-	1	1

Sumber/Source : Dinas Pertanian Kabupaten Solok Selatan / Agriculture Extension Service of Solok Selatan Regency

Tabel
Table 5.1.16

Banyaknya Pompa Air Menurut Kecamatan dan Kondisi di Kabupaten Solok Selatan (Unit), 2021
Number of Water Pumps by Subdistrict and Condition in Solok Selatan Regency (Unit), 2021

Kecamatan Subdistrict	Kondisi Baik Fine	Rusak Berat Heavy Broken
(1)	(2)	(3)
01. Sangir	4	-
02. Sangir Jujuan	-	-
03. Sangir Balai Janggo	-	-
04. Sangir Batang Hari	-	-
05. Sungai Pagu	-	-
06. Pauh Duo	-	-
07. Koto Parik Gadang Diateh	3	-
2021	7	-
2020*	3	6

Catatan/Note : *Data Tahun 2019

Sumber/Source : Dinas Pertanian Kabupaten Solok Selatan / Agriculture Extension Service of Solok Selatan Regency

Tabel
Table 5.1.17

Banyaknya Alat Pengolah Gabah (*Winower*) Menurut Kecamatan dan Kondisi di Kabupaten Solok Selatan (Unit), 2021
Number of Winower by Subdistrict and Condition in Solok Selatan Regency (Unit), 2021

Kecamatan <i>Subdistrict</i>	Kondisi Baik <i>Fine</i>	Rusak Berat <i>Heavy Broken</i>
(1)	(2)	(3)
01. Sangir	-	-
02. Sangir Jujuan	-	-
03. Sangir Balai Janggo	-	-
04. Sangir Batang Hari	-	-
05. Sungai Pagu	-	-
06. Pauh Duo	-	-
07. Koto Parik Gadang Diateh	-	-
2021	-	-
2020	-	-

Sumber/Source : Dinas Pertanian Kabupaten Solok Selatan / *Agriculture Extension Service of Solok Selatan Regency*

Tabel
Table 5.1.18

Banyaknya Alat Panen Gabah dan Palawija Menurut Kecamatan di Kabupaten Solok Selatan (Unit), 2021
Number of Paddy Combine Harvester and Secondary Food Harvesting by Subdistrict in Solok Selatan Regency (Unit), 2021

Kecamatan Subdistrict	Sabit Bergerigi Serrated Sickle	Reaper	Combine Harvester
(1)	(2)	(3)	(4)
01. Sangir	-	-	-
02. Sangir Jujuan	-	-	-
03. Sangir Balai Janggo	-	-	-
04. Sangir Batang Hari	-	-	-
05. Sungai Pagu	-	-	-
06. Pauh Duo	-	-	-
07. Koto Parik Gadang Diateh	-	-	1
2021	-	-	1
2020*	3	0	0

Catatan/Note : *Data Tahun 2019

Sumber/Source : Dinas Pertanian Kabupaten Solok Selatan / Agriculture Extension Service of Solok Selatan Regency

Tabel 5.1.19 Luas Lahan Sawah Menurut Kecamatan dan Jenis Pengairan di Kabupaten Solok Selatan, 2021
Table Area of Wet Land by Subdistrict and Type of Irrigation in Solok Selatan Regency, 2021

Kecamatan Subdistrict	Irigasi Irrigation			Tadah Hujan Rain Fed		
	Satu Kali Once	Dua Kali Twice	Tiga Kali Third	Satu Kali Once	Dua Kali Twice	Tiga Kali Third
(1)	(2)	(3)	(4)	(5)	(6)	(7)
01. Sangir						
02. Sangir Jujuan						
03. Sangir Balai Janggo						
04. Sangir Batang Hari						
05. Sungai Pagu						
06. Pauh Duo						
07. Koto Parik Gadang Diateh						
2021						
2020	585	3 148	6 274	185	35	0

Sumber/Source : Dinas Pertanian Kabupaten Solok Selatan / Agriculture Extension Service of Solok Selatan Regency

5.2 HORTIKULTURA HORTICULTURE

Tabel 5.2.1 **Luas Panen Tanaman Sayuran Menurut Kecamatan dan Jenis Tanaman di Kabupaten Solok Selatan (ha), 2020 dan 2021**
Harvested Area of Vegetables by Subdistrict and Kind of Plant in Solok Selatan Regency(ha), 2020 and 2021

Kecamatan Subdistrict	Bawang Merah Shallot		Cabai Chili	
	2020	2021	2020	2021
(1)	(2)	(3)	(4)	(5)
01. Sangir	175	89	256,0	212,0
02. Sangir Jujuan	0	0	33,0	39,0
03. Sangir Balai Janggo	0	0	18,0	9,0
04. Sangir Batang Hari	0	0	0,9	0,5,0
05. Sungai Pagu	20	13	20,0	26,0
06. Pauh Duo	83	96	174,0	106,0
07. Koto Parik Gadang Diateh	169	157	109,0	121,0
Solok Selatan	447	355	610,9	513,5

Bersambung/ To be continued

Lanjutan Tabel/*Continued Table 5.2.1*

Kecamatan Subdistrict	Kentang Potato		Kubis Cabbage		Terung Egg Plant	
	2020	2021	2020	2021	2020	2021
(1)	(6)	(7)	(8)	(9)	(10)	(11)
01. Sangir	191	96	90	80	84,0	73
02. Sangir Jujuan	0	0	0	0	2,4	27
03. Sangir Balai Janggo	0	0	0	0	0	0
04. Sangir Batang Hari	0	0	0	0	0	0
05. Sungai Pagu	0	0	0	0	1,1	10
06. Pauh Duo	0	0	0	0	6,0	12
07. Koto Parik Gadang Diateh	0	0	0	0	0	0
Solok Selatan	191	96	90	80	93,5	122

Bersambung/ *To be continued*

Lanjutan Tabel/*Continued Table 5.2.1*

Kecamatan Subdistrict	Petsai Mustard Green		Tomat Tomato		Kacang Panjang Cow Peas	
	2020	2021	2020	2021	2020	2021
(1)	(12)	(13)	(14)	(15)	(16)	(17)
01. Sangir	0	0	67	45	75	56
02. Sangir Jujuan	0	0	0	0	23	27
03. Sangir Balai Janggo	0	0	0	0	4	3
04. Sangir Batang Hari	0	0	0	0	5	0
05. Sungai Pagu	0	0	0	0	0	0
06. Pauh Duo	0	0	0	0	6	12
07. Koto Parik Gadang Diateh	0	0	0	0	0	0
Solok Selatan	0	0	67	45	113	98

Bersambung/ *To be continued*

Lanjutan Tabel/Continued Table 5.2.1

Kecamatan Subdistrict	Buncis Shap Bean		Ketimun Cucumber		Kangkung Swamp Cabbage	
	2020	2021	2020	2021	2020	2021
(1)	(18)	(19)	(20)	(21)	(22)	(23)
01. Sangir	63	54	81	73	12	16
02. Sangir Jujuan	0	0	0	0	18	22
03. Sangir Balai Janggo	0	0	1	2	1	0
04. Sangir Batang Hari	0	0	1	0	0	0
05. Sungai Pagu	0	0	10	7	0	0
06. Pauh Duo	6	0	9	12	3	12
07. Koto Parik Gadang Diateh	0	0	0	0	0	0
Solok Selatan	69	54	102	94	34	50

Sumber/Source : Dinas Pertanian Kabupaten Solok Selatan / Agriculture Extension Service of Solok Selatan Regency

Tabel
Table 5.2.2

Produksi Tanaman Sayuran Menurut Kecamatan dan Jenis Tanaman di Kabupaten Solok Selatan (ton), 2020-2021
Production of Vegetables by Subdistrict and Kind of Plant in Solok Selatan Regency (ton), 2020-2021

Kecamatan Subdistrict	Bawang Merah Shallot		Cabai Chili	
	2020	2021	2020	2021
(1)	(2)	(3)	(4)	(5)
01. Sangir	1 903,4	918,0	1 569,0	2 370,0
02. Sangir Jujuan	0	0	138,9	143,1
03. Sangir Balai Janggo	0	0	252,0	136,0
04. Sangir Batang Hari	0	0	48,0	12,7
05. Sungai Pagu	157,5	49,5	32,7	119,0
06. Pauh Duo	820,4	683,0	1 577	2 172,0
07. Koto Parik Gadang Diateh	1 436,4	1 169,0	1 343,8	3 623,5
Solok Selatan	4 317,7	2 819,5	4 961,4	8 576,3

Bersambung/ To be continued

Lanjutan Tabel/Continued Table 5.2.2

Kecamatan Subdistrict	Kentang Potato		Kubis Cabbage		Terung Egg Plant	
	2020	2021	2020	2021	2020	2021
(1)	(2)	(3)	(4)	(5)	(6)	(7)
01. Sangir	6 202,5	3 072	2 892	2 591	4 794,0	3 381,0
02. Sangir Jujan	0	0	0	0	193,0	193,5
03. Sangir Balai Janggo	0	0	0	0	80,5	58,0
04. Sangir Batang Hari	0	0	0	0	0	0
05. Sungai Pagu	0	0	0	0	75,0	76,5
06. Pauh Duo	0	0	0	0	18,0	17,8
07. Koto Parik Gadang Diateh	0	0	0	0	0	0
Solok Selatan	6 202,5	3 072	2 892	2 509	5 160,5	3 726,8

Bersambung/ To be continued

Lanjutan Tabel/*Continued Table 5.2.2*

Kecamatan Subdistrict	Petai Mustard Green		Tomat Tomato		Kacang Panjang Cow Peas	
	2020	2021	2020	2021	2020	2021
(1)	(2)	(3)	(4)	(5)	(6)	(7)
01. Sangir	0	0	3 844	2 213	2 245,0	1 398,0
02. Sangir Jujuan	0	0	0	0	104,4	104,8
03. Sangir Balai Janggo	0	0	0	0	56,0	47,2
04. Sangir Batang Hari	0	0	0	0	6,6	0
05. Sungai Pagu	0	0	0	0	0	0
06. Pauh Duo	0	0	0	0	20,5	22,5
07. Koto Parik Gadang Diateh	0	0	0	0	0	0
Solok Selatan	0	0	3 844	2 213	2 432,5	1 572,5

Bersambung/ *To be continued*

Lanjutan Tabel/*Continued Table 5.2.2*

Kecamatan Subdistrict	Buncis Shap Bean		Ketimun Cucumber		Kangkung Swamp Cabbage	
	2020	2021	2020	2021	2020	2021
(1)	(2)	(3)	(4)	(5)	(6)	(7)
01. Sangir	2 320	1 426	3 447,0	2 566,0	408,0	485,5
02. Sangir Jujan	0	0	0	0	108,8	124,6
03. Sangir Balai Janggo	0	0	31,5	40,6	3,5	0
04. Sangir Batang Hari	0	0	0	0	0	0
05. Sungai Pagu	5	0	79,0	45,5	0	0
06. Pauh Duo	6	0	68,5	18,0	7,0	18,0
07. Koto Parik Gadang Diateh	0	0	0	0	0	0
Solok Selatan	2 320	1 426	3 626,0	2 670,1	527,3	628,1

Sumber/Source : Dinas Pertanian Kabupaten Solok Selatan / *Agriculture Extension Service of Solok Selatan Regency*

Tabel
Table 5.2.3

Luas Panen Tanaman Biofarmaka Menurut Kecamatan dan Jenis Tanaman di Kabupaten Solok Selatan (m²), 2020-2021
Harvested Area of Medicinal Plants by Subdistrict and Kind of Plant in Solok Selatan Regency (m²), 2020-2021

Kecamatan Subdistrict	Jahe Ginger		Laos/Lengkuas Galanga	
	2020	2021*	2020	2021
(1)	(4)	(5)	(6)	(7)
01. Sangir	1 280	1 280	1 565	1 565
02. Sangir Jujuan	3 282	3 282	0	0
03. Sangir Balai Janggo	0	0	0	0
04. Sangir Batang Hari	0	0	0	0
05. Sungai Pagu	5 100	5 100	2 800	2 800
06. Pauh Duo	63 625	63 625	1 345	1 345
07. Koto Parik Gadang Diateh	818	818	14 225	14 225
Solok Selatan	74 105	74 105	19 935	19 935

Sumber/Source: BPS, Statistik Pertanian Hortikultura SPH-SBS/ BPS-Statistics Indonesia, Agricultural Statistic for Horticulture SPH-SBS

Lanjutan Tabel/*Continued Table 5.2.3*

Kecamatan Subdistrict	Kapulaga Java Cardamon		Kunyit Turmeric	
	2020	2021*	2020	2021*
(1)	(6)	(7)	(8)	(9)
01. Sangir	0	0	650	650
02. Sangir Jujuan	3 889	3 889	2 490	2 490
03. Sangir Balai Janggo	0	0	0	0
04. Sangir Batang Hari	0	0	0	0
05. Sungai Pagu	5 900	5 900	2 500	2 500
06. Pauh Duo	10 200	10 200	945	945
07. Koto Parik Gadang Diateh	3 671 360	3 671 360	231	231
Solok Selatan	3 691 349	3 691 349	6 816	6 816

Sumber/*Source* : Dinas Pertanian Kabupaten Solok Selatan / *Agriculture Extension Service of Solok Selatan Regency*

Tabel
Table 5.2.4

Produksi Tanaman Biofarmaka Menurut Kecamatan dan Jenis Tanaman di Kabupaten Solok Selatan (kg), 2020-2021

Production of Medicinal Plants by Subdistrict and Kind of Plant in Solok Selatan Regency (kg) 2020-2021

Kecamatan Subdistrict	Jahe Ginger		Laos/Lengkuas Galanga	
	2020	2021	2020	2021
(1)	(2)	(3)	(4)	(5)
01. Sangir	20 245	28 302	16 674	31 352
02. Sangir Jujuan	76 241	128 264	0	0
03. Sangir Balai Janggo	0	0	0	0
04. Sangir Batang Hari	0	0	0	0
05. Sungai Pagu	10 160	11 630	7 000	5 700
06. Pauh Duo	109 878	520 800	5 980	33 700
07. Koto Parik Gadang Diateh	161 461	16 813	26 885	15 606
Solok Selatan	377 985	705 809	126 139	86 358

Sumber/Source : Dinas Pertanian Kabupaten Solok Selatan / Agriculture Extension Service of Solok Selatan Regency

Lanjutan Tabel/*Continued Table 5.2.4*

Kecamatan Subdistrict	Kapulaga Java Cardamon		Kunyit Turmeric	
	2020	2021	2020	2021
(1)	(2)	(3)	(4)	(5)
01. Sangir	4 054	8 780	12 889	29 936
02. Sangir Jujuan	50 843	58 177	37 837	38 731
03. Sangir Balai Janggo	0	0	0	0
04. Sangir Batang Hari	0	0	0	0
05. Sungai Pagu	203 752	112 126	4 720	3 960
06. Pauh Duo	25 740	268 465	1 610	4 580
07. Koto Parik Gadang Diateh	4 401 639	786 121	80 327	3 404
Solok Selatan	4 686 028	1 233 669	137 383	80 611

Sumber/Source : Dinas Pertanian Kabupaten Solok Selatan / Agriculture Extension Service of Solok Selatan Regency

Tabel
Table 5.2.5

Luas Panen Tanaman Biofarmaka Menurut Jenis Tanaman di Kabupaten Solok Selatan(m²), 2018-2021
Harvested Area of Medicinal Plants by Kind of Plant in Solok Selatan Regency (m²), 2017-2020

Jenis Tanaman Kind of Plants	2018	2019	2020	2021
(1)	(2)	(3)	(4)	(5)
1. Jahe/ <i>Ginger</i>	12 946	21 774	138 998	279 435
2. Kapulaga/ <i>Java Cordamon</i>	231 217	1 419 783	5 125 119	819 758
3. Kunyit/ <i>Tumeric</i>	3 618	6 140	20 697	27 753
4. Laos/ Lengkas/ <i>Galanga</i>	12 114	15 385	31 340	49 836

Sumber/Source : Dinas Pertanian Kabupaten Solok Selatan / Agriculture Extension Service of Solok Selatan Regency

Tabel
Table 5.2.6

Produksi Tanaman Biofarmaka Menurut Jenis Tanaman di Kabupaten Solok Selatan (kg), 2018-2021
Production of Medicinal Plants by Kind of Plant in Solok Selatan Regency (kg), 2018-2021

Jenis Tanaman Kind of Plants	2018	2019	2020	2021
(1)	(2)	(3)	(4)	(5)
1. Jahe/ <i>Ginger</i>	24 071	68 092	218 730	705 209
2. Kapulaga/ <i>Java Cordamon</i>	1 707 657	2 463 663	5 337 728	1 233 669
3. Kunyit/ <i>Tumeric</i>	7 693	30 661	57 858	80 611
4. Laos/ <i>Lengkas/ Galanga</i>	30 626	28 139	56 539	86 358

Sumber/Source : Dinas Pertanian Kabupaten Solok Selatan / *Agriculture Extension Service of Solok Selatan Regency*



Tabel
Table 5.2.7**Produksi Buah-buahan Menurut Kecamatan dan Jenis Tanaman di Kabupaten Solok Selatan (ton), 2020 and 2021****Production of Fruits by Subdistrict and Kind of Plant in Solok Selatan Regency (ton), 2020 and 2021**

Kecamatan Subdistrict	Alpokot Avocados		Duku Duku		Durian Durian	
	2020	2021	2020	2021	2020	2021
(1)	(2)	(3)	(4)	(5)	(6)	(7)
01. Sangir	125,20	251,9	0,00	0	43,20	533,4
02. Sangir Jujuan	6,40	44,8	0,00	1,0	0,00	10,6
03. Sangir Balai Janggo	21,50	18,0	3,30	0	7,70	0
04. Sangir Batang Hari	42,60	43,0	7,50	0	22,00	22,0
05. Sungai Pagu	15,00	75,5	0,50	6,0	10,80	232,5
06. Pauh Duo	119,00	121,0	0,00	15,3	0,00	290,2
07. Koto Parik Gadang Diateh	103,90	60,8	0,00	0	198,70	5 629,6
Solok Selatan	433,60	615,0	11,30	22,3	282,40	6 718,3

Sumber/Source : Dinas Pertanian Kabupaten Solok Selatan / Agriculture Extension Service of Solok Selatan Regency

Lanjutan Tabel/Continued Table 5.2.7

Kecamatan Subdistrict	Jambu Biji Guava		Jeruk Orange		Mangga Mango	
	2020	2021	2020	2021	2020	2021
(1)	(8)	(9)	(10)	(11)	(12)	(13)
01. Sangir	54,70	109,2	4 079,30	5 131,2	16,50	0
02. Sangir Jujuan	9,70	25,1	0,00	0	18,80	38,1
03. Sangir Balai Janggo	3,30	8	8,50	0	1,10	0
04. Sangir Batang Hari	2,00	3,2	2,50	0	18,40	8,0
05. Sungai Pagu	2,40	9,7	123	3,4	4,80	20,6
06. Pauh Duo	89,60	26,5	1 090,00	0	0,00	92,0
07. Koto Parik Gadang Diateh	103,10	764,6	542,40	3 808	62,00	179,8
Solok Selatan	264,80	946,3	5 846,20	8942,6	121,60	338,5

Bersambung/ To be continued

Lanjutan Tabel/Continued Table 5.2.7

Kecamatan Subdistrict	Manggis Manggis		Nangka Jack Fruit		Nenas Pineapple	
	2020	2021	2020	2021	2020	2021
(1)	(14)	(15)	(16)	(17)	(18)	(19)
01. Sangir	498,0	1 140	160,9	238,9	3,2	3,4
02. Sangir Jujuan	0,0	49,4	67,0	88,5	0,7	0,9
03. Sangir Balai Janggo	2,9	0	14,1	14	1,2	2
04. Sangir Batang Hari	60,0	40,0	154,8	17,4	6,9	7,2
05. Sungai Pagu	38,0	252	90,0	90	2,7	8
06. Pauh Duo	0,0	190,9	114,0	6,5	6,2	1,1
07. Koto Parik Gadang Diateh	300,0	555,3	58,0	600	3,8	1,1
Solok Selatan	898,9	2227,6	644,60	1055,3	66,8	23,7

Bersambung/ To be continued

Lanjutan Tabel/Continued Table 5.2.7

Kecamatan Subdistrict	Pepaya Papaya		Pisang Banana		Rambutan Rambutan	
	2020	2021	2020	2021	2020	2021
(1)	(20)	(21)	(22)	(23)	(24)	(25)
01. Sangir	249	180,7	562,8	615,4	12	94,1
02. Sangir Jujuan	6	131,6	25,3	18,5	0	34,3
03. Sangir Balai Janggo	19	6	20	10	2,6	0
04. Sangir Batang Hari	19,5	19,5	126	131	330	103
05. Sungai Pagu	37,4	59,2	5,7	5,3	92,5	40
06. Pauh Duo	105,3	138,6	1 200,9	697,9	0	5,6
07. Koto Parik Gadang Diateh	641,7	300,3	44	144,2	0,7	54,5
Solok Selatan	380,8	835,9	577,5	1622,3	156,7	331,5

Bersambung/ To be continued

Lanjutan Tabel/Continued Table 5.2.7

Kecamatan Subdistrict	Belimbing Belimbing		Jambu Air Guava		Jeruk Besar Big Orange	
	2020	2021	2020	2021	2020	2021
(1)	(26)	(27)	(28)	(29)	(30)	(31)
01. Sangir	0	0	231,1	56,7	0	0
02. Sangir Jujuan	6	4,6	1	24,2	0,00	0
03. Sangir Balai Janggo	9,2	7,8	0,6	12	4	0
04. Sangir Batang Hari	0,6	5,6	0,8	1,2	4	0
05. Sungai Pagu	0,3	1,8	8,6	3,7	1,6	372
06. Pauh Duo	0	0	0	0	0,00	0
07. Koto Parik Gadang Diateh	12,9	7,0	41,9	11 830,8	0	0
Solok Selatan	1 100,50	26,8	4 027,60	11 928,6	518,80	372

Bersambung/ To be continued

Lanjutan Tabel/*Continued Table 5.2.7*

Kecamatan Subdistrict	Salak Salak		Sawo Sawo		Markisa Passion fruit	
	2020	2021	2020	2021	2020	2021
(1)	(32)	(33)	(34)	(35)	(36)	(37)
01. Sangir	0,4	0	46,2	32,4	0	0
02. Sangir Jujuan	0	0	6,1	13,7	0	0
03. Sangir Balai Janggo	10,4	9,3	10,0	10,0	0	0
04. Sangir Batang Hari	0	0	0,7	7,0	0	0
05. Sungai Pagu	0,5	1,1	4,2	3,3	0	0
06. Pauh Duo	1,0	0,6	51,2	55,2	0	0
07. Koto Parik Gadang Diateh	5,4	2,3	9,1	39,7	0	0
Solok Selatan	17,4	13,3	127,5	161,3	0	0

Bersambung/ *To be continued*

Lanjutan Tabel/*Continued Table 5.2.7*

Kecamatan Subdistrict	Sirsak Soursop		Sukun Breadfruit		Apel Apple	
	2020	2021	2020	2021	2020	2021
(1)	(38)	(39)	(40)	(41)	(42)	(43)
01. Sangir	36,60	38,6	0,00	0	0	0
02. Sangir Jujuan	20,00	20	5,10	12,4	0	0
03. Sangir Balai Janggo	1,60	1,6	0,00	0	0	0
04. Sangir Batang Hari	252,50	126	0,00	0	0	0
05. Sungai Pagu	18,40	22,1	0,00	8	0	0
06. Pauh Duo	62,80	19,5	17,10	19,7	0	0
07. Koto Parik Gadang Diateh	64,30	1 006,7	10,70	4,4	0	0
Solok Selatan	456,20	1 234,5	32,90	44,5	0	0

Sumber/Source : Dinas Pertanian Kabupaten Solok Selatan / *Agriculture Extension Service of Solok Selatan Regency*

Tabel
Table 5.2.8

Produksi Tanaman Sayuran Menurut Jenis Tanaman di Kabupaten Solok Selatan (Ton) 2018-2021
Production of Vegetable by Kind of Crop in Solok Selatan Regency (Ton) 2018-2021

Jenis Tanaman Kind of Crop	2018	2019	2020	2021
(1)	(2)	(3)	(4)	(5)
01. Bawang Merah / Shallot	4 394,3	4 917,8	4 308,7	2819,5
02. Bawang Putih / Garlit	0-	0,1	5,00	0
03. Bawang Daun / Leeks	0	0	0,00	0
04. Kentang / Potato	5 760,0	6 302,0	6 202,50	3072,0
05. Kubis / Cabbage	3 502,0	3 650,0	2 892,00	2591,0
06. Petsai / Mustard Green	13.8	4,0	0,00	0
07. Kacang Panjang / Cow Peas	1 725.3	840,5	929,2	711,9
08. Cabe / Chili Paper	7 557,5	2 960,4	2 245,1	3 363,6
09. Tomat / Tomato	4 160,0	1 948,0	1620	1 145,0
10. Terung / Egg Plant	8 103,7	4 177,5	2012	1 596,3
11. Buncis / Shap Bean	2 620,7	1 251,0	881	756,0
12. Ketimun / Cucumber	3 143,3	1 997,5	1 392	1 206,5
13. Kangkung / Swamp Cabbage	845,5	260,9	263,1	273,5
Solok Selatan	41 826,1	28 309,7	39 680,20	10 223,9

Sumber/Source : Dinas Pertanian Kabupaten Solok Selatan / Agriculture Extension Service of Solok Selatan Regency

Tabel
Table 5.2.9

**Luas Panen Tanaman Sayuran Menurut Jenis Tanaman di
Kabupaten Solok Selatan (Ha) 2018-2021**
*Planted Area of Vegetable by Kind of Crop in Solok Selatan
Regency (Ha) 2018-2021*

Jenis Tanaman / Kind of Crop	2018	2019	2020	2021
(1)	(2)	(3)	(4)	(5)
01. Bawang Merah / Shallot	400	463	474	354,5
02. Bawang Putih / Garlit	0	0	10	0
03. Bawang Daun / Leeks	0	0	0	0
04. Kentang / Potato	180	201	191	96,0
05. Kubis / Cabbage	103	115	9	80,0
06. Petsai / Mustard Green	176	1	0	0
07. Kacang Panjang / Cow Peas	139	107	280	211,0
08. Cabe / Chili Paper	558	591	1 393	1 362,0
09. Tomat / Tomato	68	69	159	87,0
10. Terung / Egg Plant	155	133	319	247,0
11. Buncis / Shap Bean	81	74	176	109,0
12. Ketimun / Cucumber	93	105	260	192,0
13. Kangkung / Swamp Cabbage	42	43	70	88,0
Solok Selatan	1 995	1 903	3 341	2 826,5

Sumber/Source : Dinas Pertanian Kabupaten Solok Selatan / Agriculture Extension Service of Solok Selatan Regency

Tabel
Table 5.2.10

Banyaknya Pohon dan Produksi Buah-buahan Menurut Jenis Komoditi di Kabupaten Solok Selatan 2021
Number of Trees and Production of Fruits by Kind of Commodity in Solok Selatan Regency 2021/Tree)

Jenis Tanaman <i>Kind of Crop</i>	Banyaknya Pohon <i>Number of Trees</i>	Banyaknya Pohon Yang Dipanen <i>Number of Production Tree</i>	Produksi <i>Production (Ton)</i>
(1)	(2)	(3)	(4)
01. Alpokat / <i>Avocados</i>	36 010	8 956	6 150,8
02. Duku / <i>Duku</i>	2 296	351	22,30
03. Durian / <i>Durian</i>	162 224	32 718	6 717,73
04. Jambu Biji / <i>Guava</i>	39 790	14 052	945,25
05. Jeruk / <i>Orange</i>	275 150	131 755	8 942,68
06. Mangga / <i>Mango</i>	35 884	2 825	338,5
07. Manggis / <i>Manggis</i>	147 123	20 827	2 227,69
08. Nangka / <i>Jack Fruit</i>	82 748	14 237	1 113,88
09. Nenas / <i>Pineapple</i>	13 908	5 007	23,70
10. Pepaya / <i>Pepaya</i>	31 880	13 842	835,90
11. Pisang / <i>Banana</i>	113 846	59 512	1 622,34
12. Rambutan / <i>Hairy Fruit</i>	52 075	7 341	331,5
13. Sawo / <i>Chicc</i>	7 928	2 435	161,52
13. Lainnya / <i>Others</i>	0	0	0
2021	1 000 862	313 858	29 433,79
2020	317 072,00	69 146,00	14 360,00

Sumber/Source : Dinas Pertanian Kabupaten Solok Selatan / *Agriculture Extension Service of Solok Selatan Regency*

5.3 PERKEBUNAN ESTATE CROPS

Tabel 5.3.1 Luas Areal Tanaman Perkebunan Rakyat Menurut Kecamatan dan Jenis Tanaman di Kabupaten Solok Selatan(ha), 2020-2021
Planted Area of Smallholder Estate Crops by Subdistrict and Type of Crops in Solok Selatan Regency(ha), 2020-2021

Kecamatan Subdistrict	Kelapa Sawit Oil Palm		Kelapa Coconut	
	2020	2021	2020	2021
(1)	(2)	(3)	(4)	(5)
01. Sangir	421	455	304	316
02. Sangir Jujuan	921	975	375	379
03. Sangir Balai Janggo	5 090	5 145	96	99
04. Sangir Batang Hari	2 797	2 823	204	206
05. Sungai Pagu	0	0	377	372
06. Pauh Duo	0	0	249	256
07. Koto Parik Gadang Diateh	0	0	212	209
Solok Selatan	9 229	9 398	1 817	1 837

Bersambung/ To be continued

Lanjutan Tabel/Continued Table 5.3.1

Kecamatan Subdistrict	Karet Rubber		Kopi Robusta Coffee Robusta		Kopi Arabika Coffee Arabika
	2020	2021	2020	2021	2021
(1)	(6)	(7)	(8)	(9)	(10)
01. Sangir	1 172	1 159	450	495	849
02. Sangir Jujuan	4 402	4 433	778	735	0
03. Sangir Balai Janggo	3 114	3 110	186	197	0
04. Sangir Batang Hari	5 076	4 971	580	559	0
05. Sungai Pagu	1 048	1 047	278	278	0
06. Pauh Duo	1 046	1 084	763	767	264
07. Koto Parik Gadang Diateh	825	842	289	298	141
Solok Selatan	16 683	16 646	3 324	3 329	1 254

Bersambung/ To be continued

Lanjutan Tabel/*Continued Table 5.3.1*

Kecamatan Subdistrict	Kakao Cocoa		Kayu Manis Cassia vera	
	2020	2021	2020	2021
(1)	(10)	(11)	(12)	(13)
01. Sangir	308	290	429	456
02. Sangir Jujuan	436	442	735	695
03. Sangir Balai Janggo	156	158	206	206
04. Sangir Batang Hari	581	577	91	91
05. Sungai Pagu	252	270	77	85
06. Pauh Duo	309	292	100	117
07. Koto Parik Gadang Diateh	337	342	57	71
Solok Selatan	2 379	2 371	1 695	1 721

Bersambung/ *To be continued*

Lanjutan Tabel/*Continued Table 5.3.1*

Kecamatan Subdistrict	Cengkeh Clove		Aren Aren	
	2020	2021	2020	2021
(1)	(14)	(15)	(16)	(17)
01. Sangir	0	0	1	2
02. Sangir Jujuan	8	7	7	7
03. Sangir Balai Janggo	0	0	0	0
04. Sangir Batang Hari	7	8	9	9
05. Sungai Pagu	9	9	1	1
06. Pauh Duo	0	0	0	0
07. Koto Parik Gadang Diateh	0	0	6	6
Solok Selatan	24	24	24	25

Bersambung/ *To be continued*

Lanjutan Tabel/*Continued Table 5.3.1*

Kecamatan Subdistrict	Pala Nutmeg		Merica Pepper	
	2020	2021	2020	2021
(1)	(18)	(19)	(20)	(21)
01. Sangir	0	0	0	0
02. Sangir Jujuan	0	0	0	0
03. Sangir Balai Janggo	0	0	0	0
04. Sangir Batang Hari	0	0	0	0
05. Sungai Pagu	0	0	0	0
06. Pauh Duo	0	0	0	0
07. Koto Parik Gadang Diäteh	0	0	0	0
Solok Selatan	0	0	0	0

Bersambung/ *To be continued*

Lanjutan Tabel/*Continued Table 5.3.1*

Kecamatan Subdistrict	Jahe Ginger		Gardamunggu	
	2020	2021	2020	2021
(1)	(22)	(23)	(24)	(25)
01. Sangir	0	0	93	94
02. Sangir Jujuan	0	0	115	114
03. Sangir Balai Janggo	0	0	28	28
04. Sangir Batang Hari	0	0	86	88
05. Sungai Pagu	0	0	70	70
06. Pauh Duo	0	0	69	69
07. Koto Parik Gadang Diateh	0	0	197	192
Solok Selatan	0	0	658	655

Bersambung/ *To be continued*

Lanjutan Tabel/*Continued Table 5.3.1*

Kecamatan Subdistrict	Jarak		Lainnya (Pinang) Others	
	2020	2021	2020	2021
(1)	(26)	(27)	(28)	(29)
01. Sangir	0	0	88	96
02. Sangir Jujan	0	0	234	235
03. Sangir Balai Janggo	0	0	58	59
04. Sangir Batang Hari	0	0	121	120
05. Sungai Pagu	0	0	160	162
06. Pauh Duo	0	0	201	204
07. Koto Parik Gadang Diatch	0	0	64	63
Solok Selatan	0	0	926	939

Sumber/Source : Dinas Pertanian Kabupaten Solok Selatan / Agriculture Extension Service of Solok Selatan Agency

Tabel
Table 5.3.2

Produksi Perkebunan Rakyat Menurut Kecamatan dan Jenis Tanaman di Kabupaten Solok Selatan (ton), 2020 dan 2021
Production of Smallholder Estate by Subdistrict and Type of Crops in Solok Selatan Regency (ton), 2020 and 2021

Kecamatan Subdistrict	Kelapa Sawit Oil Palm		Kelapa Coconut	
	2020	2021*	2020	2021*
(1)	(2)	(3)	(4)	(5)
01. Sangir	1 641 120	1 641 120	364 48	364 48
02. Sangir Jujan	3 718 820	3 718 820	436 84	436 84
03. Sangir Balai Janggo	25 032 340	25 032 340	107 2	107 2
04. Sangir Batang Hari	13 123 700	13 123 700	226 46	226 46
05. Sungai Pagu	0	0	428 8	428 8
06. Pauh Duo	0	0	282 74	282 74
07. Koto Parik Gadang Diateh	0	0	231 82	231 82
Solok Selatan	43 515 980	43 515 980	2 078 340	2 078 340

Bersambung/ To be continued

Lanjutan Tabel/*Continued Table 5.3.2*

Kecamatan Subdistrict	Karet Rubber		Kopi Robusta Coffee Robusta		Kopi Ara- bika Coffee Arabika
	2020	2021*	2020	2021	2021*
(1)	(6)	(7)	(8)	(9)	(10)
01. Sangir	750 792	750 792	341 044	341 044	-
02. Sangir Jujuan	2.736.336	2.736.336	440 22	440 22	-
03. Sangir Balai Janggo	1 779 752	1 779 752	145 728	145 728	-
04. Sangir Batang Hari	3 059 848	3 059 848	373 428	373 428	-
05. Sungai Pagu	687 136	687 136	183 172	183 172	-
06. Pauh Duo	657 488	657 488	456 412	456 412	-
07. Koto Parik Gadang Diateh	521 456	521 456	169 004	169 004	-
Solok Selatan	10 192 808	10 192 808	2 109 008	2 109 008	-

Bersambung/ *To be continued*

Lanjutan Tabel/*Continued Table* 5.3.2

Kecamatan Subdistrict	Kakao Cocoa		Kayu Manis Cassiavera	
	2020	2021*	2020	2021*
(1)	(10)	(11)	(12)	(13)
01. Sangir	130.592	130.592	639 408	639 408
02. Sangir Jujuan	148 4	148 4	1 051 512	1 051 512
03. Sangir Balai Janggo	66 992	66 992	266 112	266 112
04. Sangir Batang Hari	228 96	228 96	101 64	101 64
05. Sungai Pagu	94 976	94 976	85 008	85 008
06. Pauh Duo	113 632	113 632	112 728	112 728
07. Koto Parik Gadang Diateh	130 592	130 592	48 048	48 048
Solok Selatan	914 144	914 144	2 304 456	2 304 456

Catatan/*Note* : *Data Tahun Sebelumnya/*Previous Data*

Sumber/*Source* : Dinas Pertanian Kabupaten Solok Selatan / *Agriculture Extension Service of Solok Selatan Regency*

Lanjutan Tabel/*Continued Table 5.3.2*

Kecamatan Subdistrict	Cengkeh Clove		Aren Aren	
	2020	2021*	2020	2021*
(1)	(14)	(15)	(16)	(17)
01. Sangir	0	0	0	0
02. Sangir Jujuan	1 602	1 602	33 58	33 58
03. Sangir Balai Janggo	0	0	0	0
04. Sangir Batang Hari	1 092	1 092	40 296	40 296
05. Sungai Pagu	2 038	2 038	0	0
06. Pauh Duo	0	0	0	0
07. Koto Parik Gadang Diateh	0	0	26 864	26 864
Solok Selatan	4 732	4 732	100 74	100 74

Bersambung/ To be continued

Lanjutan Tabel/Continued Table 5.3.2

Kecamatan Subdistrict	Pala Nutmeg		Merica Pepper	
	2020	2021	2020	2021
(1)	(18)	(19)	(20)	(21)
01. Sangir	0	0	0	0
02. Sangir Jujuan	0	0	0	0
03. Sangir Balai Jango	0	0	0	0
04. Sangir Batang Hari	0	0	0	0
05. Sungai Pagu	0	0	0	0
06. Pauh Duo	0	0	0	0
07. Koto Parik Gadang Diateh	0	0	0	0
Solok Selatan	0	0	0	0

Bersambung/ To be continued

Lanjutan Tabel/*Continued Table 5.3.2*

Kecamatan Subdistrict	Jahe Ginger		Gardamunggu	
	2020	2021*	2020	2021*
(1)	(22)	(23)	(24)	(25)
01. Sangir	0	0	25 81	25 81
02. Sangir Jujuan	0	0	34 265	34 265
03. Sangir Balai Janggo	0	0	7 12	7 12
04. Sangir Batang Hari	0	0	21 36	21 36
05. Sungai Pagu	0	0	18 245	18 245
06. Pauh Duo	0	0	16 91	16 91
07. Koto Parik Gadang Diateh	0	0	59 63	59 63
Solok Selatan	0	0	183 34	183 34

Bersambung/ To be continued

Lanjutan Tabel/*Continued Table 5.3.2*

Kecamatan Subdistrict	Jarak		Lainnya <i>Others (Pinang)</i>	
	2020	2021*	2020	2021*
(1)	(26)	(27)	(28)	(29)
01. Sangir	0	0	24 448	24 448
02. Sangir Jujuan	0	0	72 962	72 962
03. Sangir Balai Janggo	0	0	16 044	16 044
04. Sangir Batang Hari	0	0	38 582	38 582
05. Sungai Pagu	0	0	54 626	54 626
06. Pauh Duo	0	0	67 996	67 996
07. Koto Parik Gadang Diateh	0	0	17 572	17 572
Solok Selatan	0	0	292 23	292 23

Sumber/Source : Dinas Pertanian Kabupaten Solok Selatan / *Agriculture Extension Service of Solok Selatan Regency*

Tabel
Table 5.3.3

Jumlah Petani (KK) Perkebunan Menurut Jenis Komoditi dan Kecamatan di Kabupaten Solok Selatan, 2021
Number of Estate Farmen by Kind of Comodity and Subdistrict in Solok Selatan Regency, 2021

Kecamatan Subdistrict	Karet Rubber	Kelapa Coconut	Kayu Manis Casia- Vera	Cengkeh Clove	Pinang Areca	Enau Enau	Pala Nutmeg	Kopi Robusta Robusta Coffee
(1)	(2)	(3)	(4)	(5)	(6)	(7)	(8)	(9)
01. Sangir	527	637	475	0	188	3	0	208
02. Sangir Jujuan	2 299	750	1 783	8	507	22	0	783
03. Sangir Balai Janggo	1 258	329	433	0	212	0	0	97
04. Sangir Batang Hari	2 609	510	1 734	7	160	24	0	568
05. Sungai Pagu	526	760	553	9	276	2	0	169
06. Pauh Duo	519	615	332	0	501	0	0	782
07. Koto Parik Gadang Diateh	489	522	302	0	114	14	0	181
2021*	8 227	4 119	5 612	24	1 958	65	0	2 788
2020	8 227	4 119	5 612	24	1 958	65	0	2 788

Catatan / Note : * Data Tahun Sebelumnya

Bersambung/ To be continued

Lanjutan Tabel/Continued Table 5.3.3

Kecamatan Subdistrict	Kopi Arabica Coffee	Merica Pepper	Laos Galingale	Kemiri Walnut	Teh Tea	Jahe Ginger	Coklat Cocoa	Garda- munggu	Kelapa Sawit Palm Oil
(1)	(10)	(11)	(12)	(13)	(14)	(15)	(16)	(17)	(18)
01. Sangir	207	0	0	0	0	0	184	37	76
02. Sangir Jujuan	0	0	0	0	0	0	309	37	214
03. Sangir Balai Janggo	0	0	0	0	0	0	82	24	445
04. Sangir Batang Hari	0	0	0	0	0	0	391	30	542
05. Sungai Pagu	0	0	0	0	0	0	188	32	-
06. Pauh Duo	75	0	0	0	0	0	182	38	-
07. Koto Parik Gadang Diateh	41	0	0	0	0	0	177	54	-
2021*	323	0	0	0	0	0	1513	252	1277
2020	323	0	0	0	0	0	1513	252	1277

Sumber/Source : Dinas Kehutanan Kabupaten Solok Selatan / Forestry Service of Solok Selatan Regency

Tabel
Table 5.3.4

Luas Kawasan Hutan Menurut Fungsinya di Kabupaten Solok Selatan, 2021
Forest Area by Function in Solok Selatan Regency, 2021

Jenis Hutan Kind of forest	Luas Area	Persentase dari Luas Kabupaten Percentage of Regency Area
(1)	(2)	(3)
01. Hutan P P A <i>Natural Preserves</i>	-	-
02. Hutan Lindung <i>Protected Forest</i>	57 576	17,5
03. Hutan Produksi Terb <i>United Production Forest</i>	53 387	16,2
04. Hutan Produksi <i>Production Forest</i>	14 568	4,4
05. Hutan Produksi yang Dikonversikan <i>Covertible Production Forest</i>	13 242	4
06. Lainnya <i>Others</i>	-	-
2021	138.773	42,1
2020	334 620	-

Sumber/Source : Dinas Kehutanan Kabupaten Solok Selatan / Forestry Service of Solok Selatan Regency

Tabel
Table 5.3.5

Produksi Hasil Hutan Non HPH Menurut Bulan dan Jenisnya di kabupaten Solok Selatan, 2021
Monthly Volume of The Forestry Products Produced by Non HPH Holders by Month and Kind of Product, 2021

Bulan Month	Kayu Olahan (m ³) Processed Wood (m ³)	Kayu Bulat (ton) Log (ton)	BBS	Hasil Hutan Lainnya Others Kinds of Forestry Product		
				Manau (Batang) Strong Rattan (Stick)	Rotan (ton) Rattan (ton)	Tabu-Tabu (Btg)
(1)	(2)	(3)	(4)	(5)	(6)	(7)
1. Januari January	-	-	-	7 635	-	-
2. Februari February	-	-	-	4 400	-	-
3. Maret March	-	-	-	900	-	-
4. April April	-	-	-	-	-	-
5. Mei May	-	-	-	-	-	-
6. Juni June	-	-	-	-	-	-
7. Juli July	-	-	-	-	-	-
8. Agustus August	-	-	-	-	-	-
9. September September	-	-	-	-	-	-
10. Oktober October	-	-	-	-	-	-
11. November November	-	-	-	-	-	-
12. Desember December	-	-	-	-	-	-
2021	-	-	-	12 935	-	-
2020	-	-	-	1 945	-	-

Sumber/Source : Dinas Kehutanan Kabupaten Solok Selatan / Forestry Service of Solok Selatan Regency

5.4 PETERNAKAN FARM

Tabel 5.4.1 Populasi Ternak Besar / Kecil Menurut Jenisnya dan Kecamatan di Kabupaten Solok Selatan, 2021
Large/small livestock populations by type and subdistrict in Solok Selatan Regency, 2021

Kecamatan Subdistrict	Jenis Ternak Kind of Farm			
	Sapi Cow	Kerbau Buffalo	Kuda Horse	Kambing Goat
(1)	(2)	(3)	(4)	(5)
01. Sangir	2 501	1 052	-	2 813
02. Sangir Jujan	1 583	1 332	-	1 000
03. Sangir Balai Janggo	3 757	599	-	1 028
04. Sangir Batang Hari	423	1 140	-	1 673
05. Sungai Pagu	475	303	-	559
06. Pauh Duo	1 111	425	-	1 047
07. Koto Parik Gadang Diateh	1 053	339	-	520
2021	10 903	5 190	0	8 640
2020	10 795	5 177	0	8 560

Sumber/Source : Dinas Peternakan Kabupaten Solok Selatan / Agriculture Extension Service of Solok Selatan Regency

Tabel
Table 5.4.2

Populasi Ternak Unggas Menurut Jenis Ternak dan Kecamatan di Kabupaten Solok Selatan, 2021
Poultry populations by cattle and subdistrict in Solok Selatan Regency, 2021

Kecamatan Subdistrict	Jenis Ternak Kind of Farm				
	Ayam Ras Petelur Chicken Egg Laying	Ayam Ras Pedaging Chicken Broiler	Ayam Buras Village Hen	Itik Duck	Puyuh Quail
(1)	(2)	(3)	(4)	(5)	(6)
01. Sangir	6 800	28 512	21 143	8 164	28 000
02. Sangir Jujuan	-	8 234	5 215	1 326	-
03. Sangir Balai Janggo	499	905	8 262	1 112	-
04. Sangir Batang Hari	-	500	8 732	703	-
05. Sungai Pagu	-	38 602	30 829	7 156	10 000
06. Pauh Duo	400	15 773	11 215	7 712	1 000
07. Koto Parik Gadang Diateh	-	81 758	30 901	8 578	1 080
2021	7 699	174 284	116 297	34 751	40 080
2020	7 699	173 980	101 003	32 029	39 570

Sumber/Source : Dinas Peternakan Kabupaten Solok Selatan / Agriculture Extension Service of Solok Selatan Regency

Tabel
Table 5.4.3

Populasi Ternak Kelinci dan Hewan Anjing* Menurut Kecamatan di Kabupaten Solok Selatan, 2021
Animal Population Rabbit and Dog by Subdistrict in Solok Selatan Regency, 2021

Kecamatan/ Subdistrict	Jenis Ternak Kind of Farm	
	Kelinci Rabbit	Anjing Dog
(1)	(2)	(3)
01. Sangir	-	1 097
02. Sangir Jujuan	-	1 443
03. Sangir Balai Janggo	43	2 325
04. Sangir Batang Hari	-	1 373
05. Sungai Pagu	57	1 611
06. Pauh Duo	28	924
07. Koto Parik Gadang Diateh	55	1 515
2021	183	10 288
2020	115	10 190

Catatan / Note : * Sudah termasuk anjing peliharaan dan anjing liar

Sumber/Source : Dinas Peternakan Kabupaten Solok Selatan / Agriculture Extension Service of Solok Selatan Regency

Tabel
Table 5.4.4

Pemotongan Ternak Besar Di Dalam/Luar RPH Per Kecamatan di Kabupaten Solok Selatan, 2021
Livestock cuts in/out of the RPH by subdistrict in Solok Selatan Regency, 2021

Kecamatan Subdistrict	Jumlah TPH	Sapi Cow		Kerbau Buffalo	
		Jantan Male	Betina Female	Jantan Male	Betina Female
(1)	(2)	(3)	(4)	(5)	(6)
01. Sangir	-	75	76	47	27
02. Sangir Jujuan	-	37	23	4	5
03. Sangir Balai Janggo	-	-	-	-	-
04. Sangir Batang Hari	-	-	-	-	-
05. Sungai Pagu	-	150	209	81	87
06. Pauh Duo	-	-	-	-	-
07. Koto Parik Gadang Diateh	-	4	8	4	5
2021	-	266	316	136	124
2020	7	266	315	135	123

Sumber/Source : Dinas Peternakan Kabupaten Solok Selatan / Agriculture Extension Service of Solok Selatan Regency

Tabel
Table 5.4.5

**Pemotongan Ternak Kecil Di Dalam/Luar RPH Per
Kecamatan di Kabupaten Solok Selatan, 2021**
*Small livestock Cuts in/out of the RPH by subdistrict in Solok
Selatan Regency, 2021*

Kecamatan Subdistrict	Kambing Goat	
	Jantan Male	Betina Female
(1)	(3)	(4)
01. Sangir	50	23
02. Sangir Jujuan	8	26
03. Sangir Balai Janggo	51	14
04. Sangir Batang Hari	21	8
05. Sungai Pagu	20	10
06. Pauh Duo	13	17
07. Koto Parik Gadang Diateh	12	3
2021	175	101
2020	174	99

Sumber/Source : Dinas Peternakan Kabupaten Solok Selatan / Agriculture Extension Service of Solok Selatan Regency

Tabel
Table 5.4.6

Jumlah Produksi Telur Unggas Menurut Jenisnya di Kabupaten Solok Selatan, 2018 - 2021
Number of poultry eggs production by type in Solok Selatan Regency, 2018- 2021

Jenis Ternak Types of livestock	Tahun Years			
	2018	2019	2020	2021
(1)	(3)	(4)	(5)	(6)
01. Ayam Buras Village Hen	39 055	39 882	41 926	48 844
02. Ayam Ras Petelur Chicken Egg Laying	31 800	32 754	48 966	48 965
03. Itik Duck	137 374	139 609	146 056	158 464
04. Puyuh Quail	17 424	10 488	180 439	182 764
Solok Selatan	225 653	222 733	417 387	439 037

Sumber/Source : Dinas Peternakan Kabupaten Solok Selatan / Agriculture Extension Service of Solok Selatan Regency

Tabel
Table 5.4.7

Jumlah Produksi Daging Menurut Jenisnya di Kabupaten Solok Selatan, 2019 - 2021
Number of meat production by type in Solok Selatan Regency, 2019 - 2021

Jenis Ternak <i>Types of livestock</i>	Tahun <i>Years</i>		
	2019	2020	2021
(1)	(2)	(3)	(4)
01. Sapi Potong / <i>Beef Cattle</i>	465 520	416 240	427 900
02. Kerbau / <i>Buffalo</i>	64 713	60 256	63 085
03. Kambing / <i>Goat</i>	1 775	3 959	8 640
04. Ayam Buras / <i>Village Hen</i>	104 898	149 735	124 728
05. Ayam Ras Petelur / <i>Chicken Egg Laying</i>	2 063	43 176	6 544
06. Ayam Ras Pedaging / <i>Chicken Broiler</i>	429 526	861 201	1 777 696
07. Itik / <i>Duck</i>	12 891	16 323	14 334
08. Puyuh / <i>Quail</i>	1 477	1 477	16 533
Solok Selatan	1 082 863	1 552 367	2 439 460

Sumber/Source : Dinas Peternakan Kabupaten Solok Selatan / *Agriculture Extension Service of Solok Selatan Regency*

Tabel 5.4.8
Table

Banyaknya Rumah Tangga Pemelihara Ternak Besar / Kecil Menurut Jenisnya dan Kecamatan di Kabupaten Solok Selatan, 2021
Large/small livestock populations by type and subdistrict in Solok Selatan Regency, 2021

Kecamatan Subdistrict	Jenis Ternak Type of Livestock			
	Sapi Cow	Kerbau Buffalo	Kuda Horse	Kambing Goat
(1)	(2)	(3)	(4)	(5)
01. Sangir	902	682	-	729
02. Sangir Jujuan	698	778	-	263
03. Sangir Balai Janggo	1 025	650	-	241
04. Sangir Batang Hari	231	682	-	242
05. Sungai Pagu	191	121	-	299
06. Pauh Duo	461	222	-	219
07. Koto Parik Gadang Diateh	592	168	-	197
2021	4 100	2 903		2 190
2020	3 711	2 902	-	2 028

Sumber/Source : Dinas Peternakan Kabupaten Solok Selatan / Agriculture Extension Service of Solok Selatan Regency

Tabel
Table 5.4.9**Banyaknya Rumah Tangga Budidaya Ternak Unggas Menurut Jenis Ternak dan Kecamatan di Kabupaten Solok Selatan, 2021**
Poultry populations by cattle and subdistrict in Solok Selatan Regency, 2021

Kecamatan Subdistrict	Jenis Ternak Types of livestock				
	Ayam Ras Pe- telur / Chicken Egg Laying	Ayam Ras Pedaging / Chicken Broiler	Ayam Buras / Village Hen	Itik / Duck	Puyuh / Quail
(1)	(2)	(3)	(4)	(5)	(6)
01. Sangir	3	10	1 961	315	14
02. Sangir Jujuan	-	3	388	111	-
03. Sangir Balai Jango	1	2	368	235	-
04. Sangir Batang Hari	-	20	714	60	-
05. Sungai Pagu	-	5	1 315	350	48
06. Pauh Duo	-	-	889	240	1
07. Koto Parik Gadang Diateh	2	27	946	320	2
2021	6	67	6 581	1 631	65
2020*	6	27	6 521	1 531	19

Catatan / Note : * Data tahun 2019

Sumber/Source : Dinas Peternakan Kabupaten Solok Selatan / Agriculture Extension Service of Solok Selatan Regency

**5.5 PERIKANAN
FISHERY**

Tabel 5.5.1 Jumlah Produksi dan Nilai Perikanan Darat Menurut Budidaya dan Jenis Ikan di Kabupaten Solok Selatan, 2021
Number of Production and Value of Freshwater Fish Cultivation In Water Pond And Rice Field By Type of Fish, 2021

Jenis Ikan <i>Kind Of Fish</i>	Kolam <i>Water Pond</i>		Sawah <i>Rice Field</i>		Keramba <i>Woven Baske</i>	
	Produksi <i>Production</i> (ton)	Nilai <i>Value</i> (rupiah)	Produksi <i>Production</i> (ton)	Nilai <i>Value</i> (rupiah)	Produksi <i>Production</i> (ton)	Nilai <i>Value</i> (rupiah)
(1)	(2)	(3)	(4)	(5)	(6)	(7)
1. Mas	837,16	20 927 107	150,49	3 762 240	6,3	157 856
2. Nila	737,19	18 429 771	123,13	3 078 196	4,2	105 237
3. Gurami	49,25	1 231 278	-	-	-	-
4. Lele	197	4 925 115	-	-	-	-
2021	1 821	45 513 271	273,62	6 840 436	10,5	263 093
2020	1 437	35 928 856	216,00	5 399 713	102	2 554 479

Sumber/Source : Dinas Ketahanan Pangan & Perikanan Kabupaten Solok Selatan / *Agriculture Food Security & Fisheries Extension Service of Solok Selatan Regency*

Tabel
Table 5.5.2

Jumlah Produksi dan Nilai Perikanan Tangkap di Perairan Umum Menurut Jenis Ikan dan Perairan di Kabupaten Solok Selatan Tahun, 2021
Number of Fishery Production and Value in Public Waters by Type of Fish and Waters in Solok Selatan Regency, 2021

Jenis Ikan Kind Of Fish	Danau / Lake		Sungai River	
	Produksi (ton) Production (ton)	Nilai (ribu rupiah) Value (thousand rupiah)	Produksi (ton) Production (ton)	Nilai (ribu rupiah) Value (thousand rupiah)
(1)	(2)	(3)	(4)	(5)
01. Mas/Rayo Gold Fish	0	0	127,24	3 181 000
02. Tawas	0	0	16,26	813 000
03. Nilam	0	0	21,57	754 950
04. Garing	0	0	80,74	8 074 000
05. Lampan	0	0	-	-
06. Bilih	0	0	-	-
07. Mujair	0	0	14,51	580 400
08. Nila	0	0	103,85	2 596 250
09. Gurami	0	0	12,36	494 400
10. Sepat	0	0	22,53	901 200
11. Lele	0	0	30,78	769 500
12. Gabus/ Tilam	0	0	40,58	2 029 000
13. Lainnya	0	0	10,25	512 500
2021	0	0	480,67	20 706 200
2020*	0	0	203,85	10 198 750,00

Bersambung/ To be continued

Lanjutan Tabel/Continued Table 5.5.2

Jenis Ikan Kind Of Fish	Telaga Small Lake		Rawa Lake	
	Produksi (ton) Production(ton)	Nilai (ribu rupiah) Value (thousand rupiah)	Produksi (ton) Production(ton)	Nilai (ribu rupiah) Value (thousand rupiah)
(1)	(6)	(7)	(2)	(3)
01. Mas/Rayo Gold Fish	0	0	0	0
02. Tawas	0	0	0	0
03. Nilam	0	0	0	0
04. Garing	0	0	0	0
05. Lampan	0	0	0	0
06. Bilih	0	0	0	0
07. Mujair	0	0	0	0
08. Nila	0	0	0	0
09. Gurami	0	0	0	0
10. Sepat	0	0	0	0
11. Lele	0	0	0	0
12. Gabus	0	0	0	0
13. Lainnya	0	0	0	0
2021	0	0	0	0
2020*	0	0	0	0

Catatan / Note : * Catatan / Note : * Data tahun 2019

Sumber/Source : Dinas Ketahanan Pangan & Perikanan Kabupaten Solok Selatan / Agriculture Food Security & Fisheries Extension Service of Solok Selatan Regency

Tabel
Table 5.5.3

**Luas Areal Perikanan Darat Menurut Kecamatan di
Kabupaten Solok Selatan (Ha)z 2021**
*Area of Land Fishing Area on Aquaculture and Public Water
by Subdistrict in Solok Selatan Regency (Ha), 2021*

Kecamatan Subdistrict	Budidaya Cultivating Place				Perairan Umum Open Waters		
	Kolam Water Pand	Sawah Paddy Field	Keramba Lake	Danau River	Sungai River	Telaga Small Lake	Rawa Swamp
(1)	(2)	(3)	(4)	(5)	(6)	(7)	
01. Sangir	104,73	0,84	0	0	0	0	0
02. Sangir Jujuan	60,3	0,49	0	0	0	0	0
03. Sangir Balai Janggo	66,65	0,54	0	0	0	0	0
04. Sangir Batang Hari	63,48	0,51	0	0	0	0	0
05. Sungai Pagu	117,43	0,95	0	0	0	0	0
06. Pauh Duo	126,95	1,02	0	0	0	0	0
07. Koto Parik Gadang Diateh	95,21	0,77	0	0	0	0	0
2021	634,75	5,12	-	-	-	-	-
2020	488,15	5,12	-	-	-	-	-

Sumber/Source : Dinas Ketahanan Pangan & Perikanan Kabupaten Solok Selatan / Agriculture Food Security & Fisheries Extension Service of Solok Selatan Regency

Tabel
Table 5.5.4

Jumlah Pembudidaya Ikan Menurut Kecamatan di Kabupaten Solok Selatan (orang), 2021
Number of Fish Farmers by Subdistrict in Solok Selatan Regency(person), 2021

Kecamatan Subdistrict	Penuh Full Time	Sambilan Utama Main Part Time	Sambilan Tambahan Part Time	Jumlah Total
(1)	(2)	(3)	(4)	(5)
01. Sangir	0	0	507	507
02. Sangir Jujuan	0	0	292	292
03. Sangir Balai Janggo	0	0	323	323
04. Sangir Batang Hari	0	0	307	307
05. Sungai Pagu	0	0	568	568
06. Pauh Duo	0	0	614	614
07. Koto Parik Gadang Diateh	0	0	461	461
2021	0	0	3 072	3 072
2020	0	0	2 989	2 989

Sumber/Source : Dinas Ketahanan Pangan & Perikanan Kabupaten Solok Selatan / Agriculture Food Security & Fisheries Extension Service of Solok Selatan Regency

Tabel
Table 5.5.5

**Jumlah Penangkap Ikan Menurut Kecamatan di
Kabupaten Solok Selatan (orang), 2021**
*Number of Fishermen by Subdistrict in Solok Selatan
Regency(person), 2021*

Kecamatan Subdistrict	Penuh Full Time	Sambilan Utama Main Part Time	Sambilan Tambahan Part Time	Jumlah Total
(1)	(2)	(3)	(4)	(5)
01. Sangir	0	0	295	295
02. Sangir Jujuan	0	0	170	170
03. Sangir Balai Janggo	0	0	188	188
04. Sangir Batang Hari	0	0	179	179
05. Sungai Pagu	0	0	331	331
06. Pauh Duo	0	0	358	358
07. Koto Parik Gadang Diateh	0	0	268	268
2021	0	0	1 789	1 789
2020	0	0	2 135	2 135

Sumber/Source : Dinas Ketahanan Pangan & Perikanan Kabupaten Solok Selatan / Agriculture Food Security & Fisheries Extension Service of Solok Selatan Regency

Tabel
Table 5.5.6

Produksi Benih Ikan Menurut Kecamatan di Kabupaten Solok Selatan, 2021
Fish Seed Production by Subdistrict in Solok Selatan Regency, 2021

Kecamatan Subdistrict	BBI Dinas	UPR	Perairan Umum Open Waters	Jumlah Total
(1)	(2)	(3)	(4)	(5)
01. Sangir	1 084 800	-	-	1 084 800
02. Sangir Jujuan	-	-	-	-
03. Sangir Balai Janggo	-	-	-	-
04. Sangir Batang Hari	-	-	-	-
05. Sungai Pagu	-	146 000	-	146 000
06. Pauh Duo	1 627 200	182 500	-	1 809 700
07. Koto Parik Gadang Diateh	-	36 500	-	36 500
2021	2 712 000	365 000	0	3 077 000
2020	2 500 000	195 012	0	2 695 012

Sumber/Source : Dinas Ketahanan Pangan & Perikanan Kabupaten Solok Selatan / Agriculture Food Security & Fisheries Extension Service of Solok Selatan Regency

Tabel
Table 5.5.7

Produksi Benih Ikan Menurut Jenisnya di Kabupaten Solok Selatan, 2021
Fish Seed Production by Type of Fish in Solok Selatan Regency, 2021

Jenis Ikan Type of Fish	BBI Dinas	UPR	Perairan Umum Public Waters	Jumlah Total
(1)	(2)	(3)	(4)	(5)
01. Mas / Rayo	700 000	150 000	-	850 000
02. Tawas	-	-	-	-
03. Gurami	-	-	-	-
04. Mujair	-	-	-	-
05. Nila	2 000 000	200 000	-	2 200 000
06. Sepat	-	-	-	-
07. Nilam	-	-	-	-
08. Garing	12 000	-	-	12 000
09. Lampan	-	-	-	-
10. Lele	-	15 000	-	15 000
11. Lainnya	-	-	-	-
2021	2 712 000	365 000	-	3 077 000
2020*	2 500 000	195 012	-	2 695 012

Catatan/Note : *Data tahun 2019

Sumber/Source : Dinas Ketahanan Pangan & Perikanan Kabupaten Solok Selatan / Agriculture Food Security & Fisheries Extension Service of Solok Selatan Regency

Tabel
Table 5.5.8

Produksi Ikan Budidaya Menurut Kecamatan dan Jenis Budidaya di Kabupaten Solok Selatan(ton), 2021
Production of Farmed Fish by Subdistrict and Type of Cultivation in Solok Selatan Regency(ton), 2021

Kecamatan Subdistrict	Jenis Budidaya Type of Cultivation	
	Di Kolam (ton) Water Pond (ton)	Di Sawah (ton) Paddy Field (ton)
(1)	(2)	(3)
01. Sangir	302,14	45,15
02. Sangir Jujuan	173,96	25,99
03. Sangir Balai Janggo	192,27	28,73
04. Sangir Batang Hari	183,11	27,36
05. Sungai Pagu	338,76	50,62
06. Pauh Duo	366,23	54,72
07. Koto Parik Gadang Diateh	274,67	41,04
2021	302,14	273,61
2020	1 437,15	216,00

Sumber/Source : Dinas Ketahanan Pangan & Perikanan Kabupaten Solok Selatan / Agriculture Food Security & Fisheries Extension Service of Solok Selatan Regency

Tabel
Table 5.5.9

Produksi Ikan Perairan Umum Menurut Jenis dan Kecamatan di Kabupaten Solok Selatan (ton), 2021
Number of Fish Production from the Public Water by Subdistrict in Solok Selatan Regency (ton), 2021

Kecamatan Subdistrict	Jenis Perairan Type of Water			
	Danau Lake	Sungai River	Telaga Small Lake	Rawa-Rawa Swamp
(1)	(2)	(3)	(4)	(5)
01. Sangir	-	79,31	-	-
02. Sangir Jujuan	-	45,66	-	-
03. Sangir Balai Janggo	-	50,47	-	-
04. Sangir Batang Hari	-	48,07	-	-
05. Sungai Pagu	-	88,92	-	-
06. Pauh Duo	-	96,13	-	-
07. Koto Parik Gadang Diateh	-	72,10	-	-
2021	-	480,66	-	-

Sumber/Source : Dinas Ketahanan Pangan & Perikanan Kabupaten Solok Selatan / Agriculture Food Security & Fisheries Extension Service of Solok Selatan Regency

Tabel
Table 5.5.10

Jumlah Sarana Penangkapan Ikan Yang Terbuat Dari Bambu, Rotan, Kayu dan Besi Menurut Penggunaannya di Kabupaten Solok Selatan, 2021
Number of Fishing Facilities Made of Bamboo, Rattan, Wood and Iron According to its Use in Solok Selatan Regency, 2021

Kecamatan Subdistrict	Lukah Fish Trap	Pancing Fishing Rod	Perahu Boat
(1)	(2)	(4)	(5)
01. Sangir	99	196	-
02. Sangir Jujuan	87	82	-
03. Sangir Balai Janggo	82	105	-
04. Sangir Batang Hari	35	63	80
05. Sungai Pagu	120	210	-
06. Pauh Duo	175	182	-
07. Koto Parik Gadang Diateh	100	168	-
2021	698	1006	80
2020	414	793	-

Sumber/Source : Dinas Ketahanan Pangan & Perikanan Kabupaten Solok Selatan / Agriculture Food Security & Fisheries Extension Service of Solok Selatan Regency

Tabel
Table 5.5.11

Penyaluran Bantuan Penanganan Daerah Rawan Pangan Menurut Sumber Dana di Kabupaten Solok Selatan, 2021
Distribution of Assistance for Handling Food Insecure Areas by Source of Funds in Solok Selatan Regency, 2021

Kecamatan Subdistrict	Sumber Dana Source of Funds		Jumlah keluarga Penerima Ban- tuan Number of Beneficiaries
	Dinas Pangan Provinsi Sumatera Barat West Sumatra Province Food Service	Dinas Pangan dan Perik- anan Kabupaten Solok Selatan South Solok Regency Food and Fisheries Service	
(1)	(2)	(3)	(4)
01. Sangir	0	11	11
02. Sangir Jujuan	0	11	11
03. Sangir Balai Janggo	0	22	22
04. Sangir Batang Hari	0	22	22
05. Sungai Pagu	0	11	11
06. Pauh Duo	0	11	11
07. Koto Parik Gadang Diateh	0	22	22
2021	0	110	110

Sumber/Source : Dinas Ketahanan Pangan & Perikanan Kabupaten Solok Selatan / Agriculture Food Security & Fisheries Extension Service of Solok Selatan Regency

Tabel 5.5.12
Table

Jumlah Kelompok Pelaksana Kegiatan Kawasan Rumah Pangan Lestari Menurut Kecamatan dan Sumber Pendanaan di Kabupaten Solok Selatan, 2021
Number of Implementing Group for Sustainable Food House Area Activities by Subdistrict and Source of Funds in Solok Selatan Regency, 2021

Kecamatan Subdistrict	Sumber Dana Source of Funds		Jumlah Total
	APBN The Indonesian Budget	APBD Regional Government Budget	
(1)	(2)	(3)	(4)
01. Sangir	1	1	2
02. Sangir Jujuan	2	0	2
03. Sangir Balai Janggo	0	0	0
04. Sangir Batang Hari	1	0	1
05. Sungai Pagu	2	0	2
06. Pauh Duo	2	0	2
07. Koto Parik Gadang Diateh	2	1	3
2021	10	2	12

Sumber/Source : Dinas Ketahanan Pangan & Perikanan Kabupaten Solok Selatan / Agriculture Food Security & Fisheries Extension Service of Solok Selatan Regency

Tabel
Table 5.5.13

**Jumlah Cadangan Pangan Pemerintah Daerah (CPPD)
Menurut Kondisi di Kabupaten Solok Selatan(kg), 2021**
**Number of Local Government Food Reserves by condition in
Solok Selatan Regency(kg), 2021**

Kondisi Condition	Jumlah Total
(1)	(2)
01. Stok Awal	5 025,57
02. Pengadaan	6 500,13
03. Penyaluran	1 696,80
04. Stok Akhir	9 829,10

Sumber/Source : Dinas Ketahanan Pangan & Perikanan Kabupaten Solok Selatan / Agriculture Food Security & Fisheries Extension Service of Solok Selatan Regency

Tabel 5.5.14 Jumlah Cadangan Pangan yang disalurkan dan Jumlah Penerima Menurut Kecamatan di Kecamatan Solok Selatan, 2021
Number of Food Reserves Distributed and Number of Recipients by Subdistrict in Solok Selatan Regency, 2021

Kecamatan Subdistrict	Jumlah Cadangan Pangan disalurkan (kg) Number of Food Reserves Distributed (kg)	Jumlah Penerima (jiwa) Number of Recipients (person)
(1)	(3)	(3)
01. Sangir	0	0
02. Sangir Jujuan	0	0
03. Sangir Balai Janggo	1 570,8	374
04. Sangir Batang Hari	126,00	30
05. Sungai Pagu	0	0
06. Pauh Duo	0	0
07. Koto Parik Gadang Diateh	0	0
2021	1 696,80	404
2020	802,2	191

Sumber/Source : Dinas Ketahanan Pangan & Perikanan Kabupaten Solok Selatan / Agriculture Food Security & Fisheries Extension Service of Solok Selatan Regency

BAB CHAPTER 06

INDUSTRI, ENERGI, DAN AIR

INDUSTRY, ENERGY, AND WATER

POTENSI INDUSTRI di Solok Selatan

Pangan

354

Unit Usaha
Business Unit

869

Tenaga Kerja
Workers

Kimia dan Bahan Bangunan

130

Unit Usaha
Business Unit

340

Tenaga Kerja
Workers

Sandang

225

Unit Usaha
Business Unit

391

Tenaga Kerja
Workers

Logam dan Elektronika

46

Unit Usaha
Business Unit

112

Tenaga Kerja
Workers

Kerajinan

186

Unit Usaha
Business Unit

448

Tenaga Kerja
Workers

Sumber: Dinas Perindagkop dan UKM Kabupaten Solok Selatan

Source: Industry, Trade, Cooperatives, Small and Medium Enterprises Service of Solok Selatan Regency

Jumlah Daya Listrik Tersambung
Number of Connected Electrical Power

47 826 750 VA

Sumber: PT.PLN (Persero) ULP Muara Labuh
Source: State Electric Enterprise of ULP Muara Labuh

Jumlah Air yang Disalurkan
Number of Distributed Water

2 345 855 m³

Sumber: Perusahaan Air Minum Kabupaten Solok Selatan
Source: Drinking Water Supply Company of Solok Selatan Regency

PENJELASAN TEKNIS

1. Industri manufaktur adalah suatu kegiatan ekonomi yang melakukan kegiatan mengubah suatu barang dasar secara mekanis, kimia, atau dengan tangan sehingga menjadi barang jadi/ setengah jadi, dan atau barang yang kurang nilainya menjadi barang yang lebih tinggi nilainya, dan sifatnya lebih dekat kepada pemakai akhir. Termasuk dalam kegiatan ini adalah jasa industri dan perakitan (assembling).
2. Jasa industri adalah kegiatan industri yang melayani keperluan pihak lain. Pada kegiatan ini bahan baku disediakan oleh pihak lain sedangkan pihak pengolah hanya melakukan pengolahannya dengan mendapat imbalan sebagai balas jasa (upah makloon)
3. Nilai tambah adalah besarnya output dikurangi besarnya nilai input (antar).
4. Industri manufaktur dikelompokkan ke dalam 4 golongan berdasarkan banyaknya pekerja, yaitu: industri besar (100 orang pekerja atau lebih), industri sedang/menengah (20-99 pekerja), industri kecil (5-9 orang

TECHNICAL NOTES

1. *Manufacturing industry is defined as an economic activity processing basic goods mechanically, chemicals, or manually into final or intermediate goods. It is also defined as processing of lower value goods into higher value goods as final or intermediate products. The activities also include services for manufacturing and assembling.*
2. *Services for manufacturing is defined as manufacturing activity which serving other manufacturing establishments. In this case, raw materials are supplied by others while the workers are paid as a compensation for processing raw materials.*
3. *Value added, is defined as subtracted from output to input.*
4. *Manufacturing industries are categorized into four groups, based on the number of employees: large scale manufacturing (100 employees or more), medium scale manufacturing (20-99 employees), small scale manufacturing (5-19*

pekerja), dan industri mikro (1-4 orang pekerja).

employees) and micro industry (1-4 employees).

5. Input atau biaya antara adalah biaya yang dikeluarkan dalam proses industri yang berupa bahan baku, bahan bakar, barang lainnya diluar bahan baku/bahan penolong, jasa industri, sewa gedung , dan biaya jasa non industri.

5. *Input or intermediate cost is defines as cost of raw materials and supporting materials, fuel, other materials, electricity, industrial services, building rent, and non industrial services, etc..*

6. Output adalah nilai keluaran yang dihasilkan dari proses kegiatan industri yang berupa barang yang dihasilkan, tenaga listrik yang dijual, jasa indutri, keuntungan jual beli, penambahan stok barang setengah jadi, dan penerimaan lain.

6. *Output is defined as total value of all processed goods which include production, electricity sold, industrial services, profits change in stocks and other incomes.*

<https://solokselatan.kab.go.id>

ULASAN

Pada tahun 2021 di Kabupaten Solok Selatan tercatat konsumen listrik sebanyak 46.160 pelanggan. Jika dilihat secara keseluruhan, jumlah pelanggan listrik ini mengalami peningkatan dari tahun 2019 sebesar 4,55% dimana tahun sebelumnya hanya 44.151. Untuk daya yang terpasang pada cabang/ranting PLN sebesar 47.826.750 KW. Sedangkan listrik yang terjual di Kabupaten Solok Selatan yaitu sebesar 5.309.183 KWh.

Pelanggan Perusahaan Daerah Air minum (PDAM) Kabupaten Solok Selatan pada tahun 2021 berjumlah 13.755 pelanggan. Sebagian besar pelanggan air bersih ini didominasi oleh pelanggan Rumah tangga yaitu sebanyak 12.438 pelanggan. Dalam memproduksi air bersih, PDAM di Kabupaten Solok Selatan memiliki peralatan dengan kapasitas produksi terpasang rata-rata 19 liter/detik, dan kapasitas produksi yang terpakai rata-rata 10 liter/detik.

Jumlah air bersih PDAM Kabupaten Solok Selatan pada tahun 2021 yang didistribusikan kepada pelanggan sebanyak 2.345.855 m³ meningkat 11 persen dibanding tahun sebelumnya.

DESCRIPTION

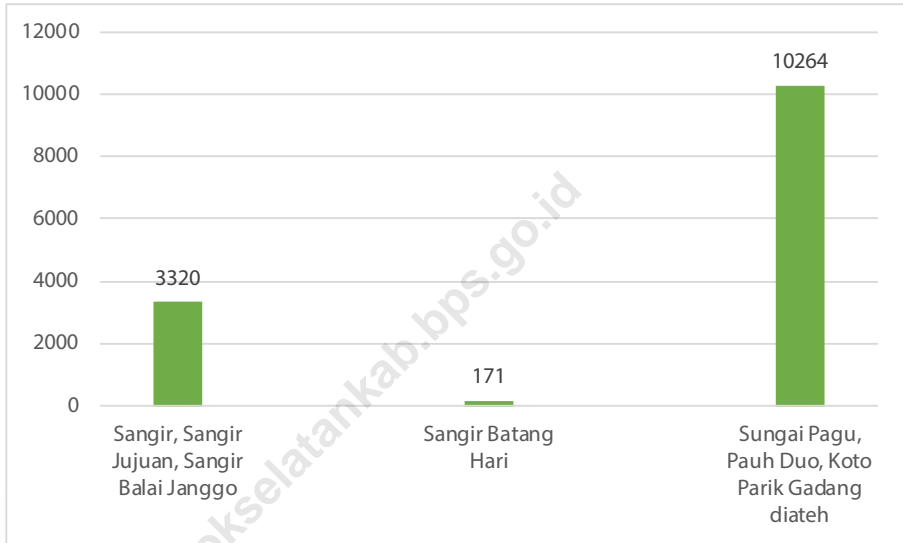
In 2021, in Solok Selatan Regency, there were 46,160 electricity consumers. When viewed as a whole, the number of electricity customers has increased from 2019 by 4.55% where the previous year was only 44,151. For the power installed in PLN branches/twigs is 47,826,750 KW. Meanwhile, electricity sold in South Solok Regency is 5,309,183 KWh.

The customers of the Regional Drinking Water Company (PDAM) of Solok Selatan Regency in 2021 amounted to 13,755 customers. Most of these clean water customers are dominated by household customers, as many as 12,438 customers. In producing clean water, PDAM in Solok Selatan Regency has equipment with an average installed production capacity of 19 liters/second, and an average used production capacity of 10 liters/second.

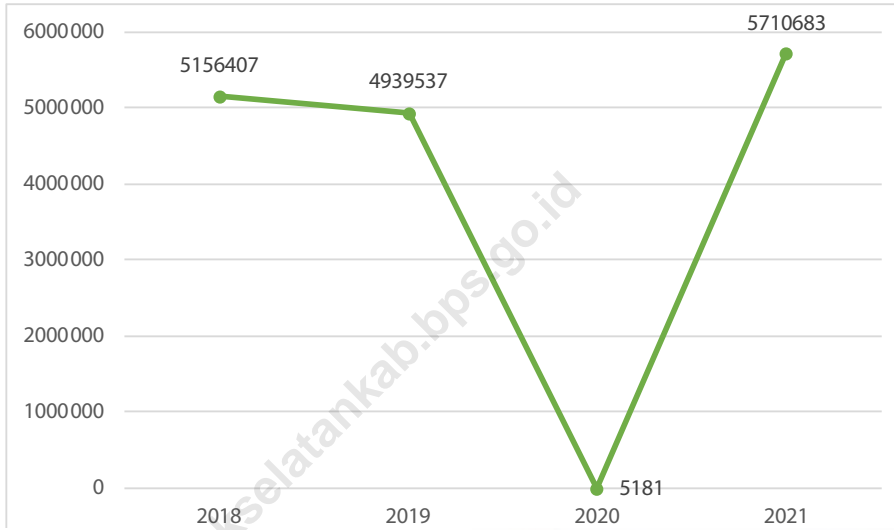
The amount of clean water from PDAM Solok Selatan Regency in 2021 distributed to customers is 2,345,855 m³, an increase of 11 percent compared to the previous year.

Gambar 6.1
Figures

Jumlah Pelanggan Air PDAM Menurut Unit di Kabupaten Solok Selatan, 2021
Number of PDAM's Water Customers by Unit in Solok Selatan Regency, 2021



Sumber/Source : Perusahaan Air Minum Kabupaten Solok Selatan / Drinking Water Supply Company of Solok Selatan Regency

Gambar
Figures 6.2**Jumlah Produksi Listrik pada PLN ULP Muara Labuh,
2018-2021**
**Number of Electricity Production at PLN ULP Muara
Labuh, 2018-2021**

Sumber/ Source: PT. PLN (Persero) ULP Muara Labuh / State Electric Enterprise of ULP Muara Labuh

6.1 INDUSTRI INDUSTRY

Tabel
Table 6.1.1

Jumlah Usaha dan Tenaga Kerja Industri Kecil / Kerajinan Menurut Kecamatan dan Status Usaha di Kabupaten Solok Selatan, 2021
Number of Small/Handicraft Industrial Companies and Number of Workers by Subdistrict and Business Status in Solok Selatan Regency, 2021

Kecamatan Subdistrict	Status Usaha Legality Status	Banyaknya (Unit) Number (Unit)	Tenaga Kerja (orang) Workers (person)
(1)	(2)	(3)	(4)
01. Sangir	Agro	95	259
	Non Agro	104	252
02. Sangir Jujuan	Agro	31	79
	Non Agro	58	131
03. Sangir Balai Janggo	Agro	14	37
	Non Agro	32	71
04. Sangir Batang Hari	Agro	4	10
	Non Agro	31	66
05. Sungai Pagu	Agro	80	187
	Non Agro	132	248
06. Pauh Duo	Agro	66	151
	Non Agro	92	207
07. Koto Parik Gadang Diateh	Agro	64	144
	Non Agro	138	316
2021	a. Agro	354	869
	b. Non Agro	587	1291
2020	a. Agro	321	823
	b. Non Agro	470	1 136

Sumber / Source: Dinas Perindagkop dan UKM Kabupaten Solok Selatan / Industry, Trade, Cooperatives, Small and Medium Enterprises Service of Solok Selatan Regency

Tabel
Table 6.1.2**Jumlah Industri Kecil/Kerajinan Berdasarkan Jenis Industri di Kabupaten Solok Selatan (Unit), 2020-2021**
Number of Small/Handicraft Industrial Companies by Type of Industry in Solok Selatan Regency (Unit), 2020-2021

Jenis Industri Type of Industry	2020	2021
(1)	(2)	(3)
01. Industri Hasil Pertanian dan Kimia Agro dan Hasil Kehutanan/ <i>Agricultured and Forestry Product Industry</i>	321	354
02. Industri Logam, Mesin dan Kimia/ <i>Metal Machinery And Chemical Industry</i>	422	139
03. Industri Aneka / <i>Miscellaneous Industry</i>	48	448
Solok Selatan	791	941

Sumber / Source: Dinas Perindagkop dan UKM Kabupaten Solok Selatan / *Industry, Trade, Cooperatives, Small and Medium Enterprises Service of Solok Selatan Regency*

Tabel
Table 6.1.3

**Jumlah Tenaga Kerja yang Terserap Pada Industri Kecil/
Kerajinan Menurut Jenis Industri di Kabupaten Solok
Selatan (orang) 2020-2021**
*Number of Workers Absorbed in Small/Handicraft Industries
by Type of Industry in Solok Selatan Regency (person) 2020-
2021*

Jenis Industri Type of Industry		2020	2021
(1)		(2)	(3)
01.	Industri Hasil Pertanian dan Kimia Agro dan Hasil Kehutanan/ <i>Agricultured and Forestry Product Industry</i>	823	977
02.	Industri Logam, Mesin dan Kimia/ <i>Metal Machinery And Chemical Industry</i>	1 029	346
03.	Industri Aneka/ <i>Miscellaneous Industry</i>	107	837
Solok Selatan		1 959	2 160

Sumber / Source: Dinas Perindagkop dan UKM Kabupaten Solok Selatan / *Industry, Trade, Cooperatives, Small and Medium Enterprises Service of Solok Selatan Regency*

Tabel
Table 6.1.4**Nilai Produksi Industri Kecil/Kerajinan Menurut Jenis Industri di Kabupaten Solok Selatan (Ribu Rupiah), 2019 dan 2021**
Production Value of Sml/Handicraft Industries by Type of Industry in Solok Selatan Regency (Thousand Rupiahs), 2019 and 2021

Jenis Industri Type of Industry	2019	2021
(1)	(2)	(3)
01. Industri Hasil Pertanian dan Kimia Agro dan Hasil Kehutanan/ <i>Agricultured and Forestry Product Industry</i>	30 075 698	37 825 342
02. Industri Logam, Mesin dan Kimia/ <i>Metal Machinery And Chemical Industry</i>	57 580 640	20 035 900
03. Industri Aneka/ <i>Miscellaneous Industry</i>	4 229 770	42 080 010
Solok Selatan	91 886 108	99 941 252

Sumber / Source: Dinas Perindagkop dan UKM Kabupaten Solok Selatan / *Industry, Trade, Cooperatives, Small and Medium Enterprises Service of Solok Selatan Regency*

Tabel
Table 6.1.5**Jumlah Unit Usaha, Tenaga Kerja dan Nilai Produksi Menurut Jenis Industri dan Kelompok Usaha Bersama(KUB) di Kabupaten Solok Selatan, 2021**
Number of Business Units, Workers, and Production Value by Type of Industry and Joint Business Group in Solok Selatan Regency, 2021

Jenis Industri Type of Industry	Nama Kelompok Name of Group	Unit Usaha (unit) Business Unit (unit)	Tenaga Kerja (Orang) Workers (Person)	Nilai Produksi (Ribu Rp) Production Value (Thousand Rp)
(1)	(2)	(3)	(4)	(5)
01. Industri Hasil Pertanian Kehutanan dan Kimia / Agricultural, Forest and Chemical Industry	01. Sirup Markisa	-	-	-
	02. Bubuk Kopi	27	71	2 666 200
	03. Pengerinan Ikan	3	8	663 000
	04. Gula Tebu	3	7	167 500
	05. Batako	86	214	11 753 600
	06. Batu Asahan	-	-	-
	07. Batu Aji	-	-	-
	08. Keripik, Kerupuk, Peyek, dan Kue	121	291	8 809 766
	09. Anyaman Pandan	-	-	-
	10. Anyaman Bambu dan Rotan	38	83	3 907 170
	11. Ukiran Kayu	10	24	322 600
	12. Perabot	137	339	7 967 600
	13. Lidi Hias	-	-	-
	14. Tahu dan Tempe	39	123	6 937 800
	15. Batu Bata	6	18	606 600
02. Industri Logam, Mesin Elektronik dan Aneka / Metal, Electricity Machine and Miscellaneous Industry	01. Tilam Kasur	-	-	-
	02. Sulaman Terawang	-	-	-
	03. Sulaman Bordir	21	37	906 977
	04. Sulaman Benang Mas	19	31	1 512 550
	05. Sutra Alam	-	-	-
	06. Pandai Besi	-	-	-
2021		510	1 246	56 221 363
2020		523	1 308	59 123 056

Sumber / Source: Dinas Perindagkop dan UKM Kabupaten Solok Selatan / Industry, Trade, Cooperatives, Small and Medium Enterprises Service of Solok Selatan Regency

Solok Selatan Regency in Figure 2022

Tabel
Table 6.1.6

**Jumlah Unit Usaha dan Tenaga Kerja Pada Industri Kecil/
Kerajinan Menurut Jenis Industri di Kabupaten Solok
Selatan, 2021**
*Number of Business Units and Workers in Small/Handicraft
Industries by Type of Industry in Solok Selatan Regency,
2021*

Jenis Industri <i>Type of Industry</i>		Unit Usaha (unit) <i>Business Unit (unit)</i>	Tenaga Kerja (Orang) <i>Workers (Person)</i>
(1)		(2)	(3)
01.	Industri Hasil Pertanian, Kehutanan Dan Kimia (Industri Agro)/ <i>Agricultured Forest and Chemical Industry (Agro Industry)</i>	354	869
02.	Industri Logam, Mesin Elektronika Dan Aneka (Industri Non Agro)/ <i>Metal, Electricity Machine And Miscellaneous Industry (Non Agro Industry)</i>	589	1 291
2021		941	2 160
2020		791	1 959

Sumber / Source: Dinas Perindagkop dan UKM Kabupaten Solok Selatan / *Industry, Trade, Cooperatives, Small and Medium Enterprises Service of Solok Selatan Regency*

Tabel
Table 6.1.7**Jumlah Nilai Investasi, Produksi dan Bahan Baku pada Industri Kecil/Kerajinan Menurut Jenis Industri di Kabupaten Solok Selatan (Ribu Rupiah), 2021**
Number of Investment Value, Production, and Raw Materials in Small/Handicraft Industries by Type of Industry in Solok Selatan Regency (Thousand Rupiahs), 2021

Jenis Industri Type of Industry		Investasi Investment	Produksi Production	Bahan Baku Raw Materials
(1)		(2)	(3)	(4)
01.	Industri Hasil Pertanian, Kehutanan Dan Kimia (Industri Agro)/ <i>Agricultured Forest and Chemical Industry (Agro Industry)</i>	6 097 784	32 917 842	17 920 010
02.	Industri Logam, Mesin Elektronika Dan Aneka (Industri Non Agro)/ <i>Metal, Electricity Machine And Miscellaneous Industry (Non Agro Industry)</i>	11 501 065	67 023 410	32 553 544
2021		17 598 849	99 941 252	50 473 554
2020		16 988 293	91 886 108	49 576 204

Sumber / Source: Dinas Perindagkop dan UKM Kabupaten Solok Selatan / *Industry, Trade, Cooperatives, Small and Medium Enterprises Service of Solok Selatan Regency*

Tabel
Table 6.1.8

Rekapitulasi Potensi Industri Menurut Jenis Industri di Kabupaten Solok Selatan, 2021
Recapitulation of Industry Potential by Type of Industry in Solok Selatan Regency, 2021

Jenis Industri Type of Industry	Unit Usaha (unit) Business Unit (unit)	Tenaga Kerja (orang) Workers (person)	Nilai Investasi (Rp.000) Investment Value (Rp.000)	Nilai Produksi (Rp.000) Production Value (Rp.000)	Nilai Bahan Baku (Rp.000) Raw Material (Rp.000)
(1)	(2)	(3)	(4)	(5)	(6)
1. Industri Pangan	354	869	6 097 784	32 917 842	17 410 599
2. Industri Sandang	225	391	1 983 295	19 947 640	7 060 450
3. Industri Kimia dan Bahan Bangunan	130	340	2 984 380	17 267 700	18 562 885
4. Industri Logam dan Elektronika	46	112	1 687 300	7 545 700	4 267 220
5. Industri Kerajinan	186	448	4 846 090	22 262 370	2 275 050
2021	941	2160	17 598 849	99 941 252	49 576 204*
2020	791	1 959	16 988 329	91 886 108	49 576 204
2019	756	2 084	15 881 391	83 916 817	38 782 348

Catatan/Note: *Data Tahun 2020/Data of 2020

Sumber / Source: Dinas Perindagkop dan UKM Kabupaten Solok Selatan / Industry, Trade, Cooperatives, Small and Medium Enterprises Service of Solok Selatan Regency

6.2 ENERGI
ENERGY

Tabel 6.2.1
Table

Daya Terpasang, Produksi dan Distribusi Listrik pada PLN ULP Muara Labuh, 2019-2021
Installed Power, Production, and Distribution of Electricity at PLN ULP Muara Labuh, 2019-2021

Tahun Year	Daya Terpasang Installed Power (KW)	Produksi Listrik Electricity Production (KWh)	Listrik Terjual Sold Electricity (KWh)	Dipakai Sendiri Personal Used (KWh)	Susut / Hilang Lost (KWh)
(1)	(2)	(3)	(4)	(5)	(6)
2019	42 131 250	4 939 537	4 613 637	1 851	316 228
2020	45 157 450	5 181	4 866 574	1 851	313 330
2021	47 826 750	5 710 683	5 309 183	1 851	374 023

Sumber/ Source: PT. PLN (Persero) ULP Muara Labuh / State Electric Enterprise of ULP Muara Labuh

Tabel
Table 6.2.2

**Jumlah Pelanggan Listrik Menurut Jenis Langganan Pada
PT PLN ULP Muara Labuh, 2019-2021**
*Number of Electricity Customers by Type of Subscriber at
PLN of ULP Muara Labuh, 2019-2021*

Tahun Year	Jenis Langganan Type of Customers				
	Sosial Social	Rumah Tangga Household	Bisnis Business Entities	Industri Industries	Publik Public
(1)	(2)	(3)	(4)	(5)	(6)
2019	1 046	38 444	2 914	4	240
2020	1 123	39 586	3 109	6	327
2021	1 162	41 211	3 438	8	341

Sumber/ Source: PT. PLN (Persero) ULP Muara Labuh / State Electric Enterprise of ULP Muara Labuh

Tabel
Table 6.2.3**Jumlah Daya Tersambung dan Nilai Rekening Menurut Kantor Jaga, 2021**
Number of Connected Electrical Power and Value of Account by Base, 2021

Kantor Jaga Base	Daya Tersambung Connected Capacity (VA)	Nilai Rekening Value of Account (Rupiah)
(1)	(2)	(3)
01. Lubuk Gadang	11 659 352	1 340 962 294
02. Lubuk Malako	8 881 305	1 056 531 144
03. Abai	5 348 851	636 411 119
04. Kantor Ranting	10 315 459	1 041 748 146
05. Pinang Awan	4 235 721	543 210 068
06. Pantai Cermin (Solok)	7 386 062	792 996 315
2021	47 826 750	5 415 859 086
*2020	42 134 950	4 839 954 477

Catatan/Note : * Data 2020 Belum Tersedia

Sumber/ Source: PT. PLN (Persero) ULP Muara Labuh / State Electric Enterprise of ULP Muara Labuh

Tabel
Table 6.2.4

**Kapasitas Pembangkit Tenaga Listrik pada PT PLN ULP
Muara Labuh, 2021**
*Capacity of Electric Generators of PLN at ULP Muara Labuh,
2021*

Pembangkit Listrik di Kecamatan <i>Electric Generators in Subdistrict</i>	Daya <i>Capacity (MW)</i>		Beban Puncak <i>Peak Load (Kwh)</i>
	Terpasang <i>Installed</i>	Kemampuan <i>Ability</i>	
(1)	(2)	(3)	(4)
01. Pauh Duo (PLTMH Pinang Awan)			
02. Koto Parik Gadang Diatih (Balun)			
03. Selo Kencana Energi (SKE)	8 MW		
04. Waskita Sangir Energi (WSE)	10 MW		
2021	18 MW	14,3 MW	14,3 MW
2020	18 MW	14,3 MW	14,3 MW

Sumber/ Source: PT. PLN (Persero) ULP Muara Labuh / *State Electric Enterprise of ULP Muara Labuh*

Tabel
Table 6.2.5**Panjang Jaringan Distribusi PT PLN ULP Muara Labuh, 2021**
Length of Distribution Network of PLN at ULP Muara Labuh, 2021

Kantor Jaga Base	JTM (KMS)	JTR (MS)	Trafo Dist (Buah/Kva)
(1)	(2)	(3)	(4)
01. Lubuk Gadang			
02. Lubuk Malako			
03. Abai			
04. Kantor Ranting			
05. Pantai Cermin (Solok)			
2021	556,24	490,335	293
2020	552,13	490,11	293

Sumber/Source: PT. PLN (Persero) ULP Muara Labuh / State Electric Enterprise of ULP Muara Labuh

Tabel
Table 6.2.6**Jumlah Pelanggan dan Air yang Disalurkan Menurut Unit di Kabupaten Solok Selatan, 2021**
Number of Customers and Distributed Water by Unit in Solok Selatan Regency, 2021

Unit Unit	Pelanggan (Orang) Customers (Persons)	Air Disalurkan Distributed Water (m ³)	Nilai Value (Rp)
(1)	(2)	(3)	(4)
01. Sangir, Sangir Jujuan, Sangir Balai Janggo	3 320	590 459	1 426 023 300
02. Sangir Batang Hari	171	15 963	44 941 000
03. Sungai Pagu, Pauh Duo, Koto Parik Gadang diateh	10 264	1 739 434	4 242 437 400
2021	13 755	2 345 855	5 713 401 700
2020	12 448	2 109 049	5 524 305 600

Sumber/Source : Perusahaan Air Minum Kabupaten Solok Selatan / Drinking Water Supply Company of Solok Selatan Regency

Tabel
Table 6.2.7**Jumlah Sambungan Rumah dan Kran Umum di
Perusahaan Daerah Air Minum Solok Selatan 2021**
**Number of Water Connecting Houses And Public Tap in
Drinking Water Supply Company of Solok Selatan Regency
2021**

Kecamatan Subdistrict	Sambungan Rumah House Connection			Kran Umum (Sambungan Tidak Langsung) Public Tap (Undirect Connection)		
	Terpasang Installed	Aktif Active	Tidak Aktif Non Active	Terpasang Installed	Aktif Active	Tidak Aktif Non Active
(1)	(2)	(3)	(4)	(5)	(6)	(7)
01. Sangir, Sangir Jujan, Sangir Balai Jango	3 309	3 087	222	-	-	-
02. Sangir Batang Hari	171	171	-	-	-	-
03. Sungai Pagu, Pauh Duo, Koto Parik Gadang diateh	10 173	10 172	-	-	-	-
2021	13 653	13 430	222	0	0	0
2020	13 074	12 042	1 263	0	0	0

Sumber/Source : Perusahaan Air Minum Kabupaten Solok Selatan / Drinking Water Supply Company of Solok Selatan Regency

6.3 AIR WATER

Tabel
Table 6.3.1

Jumlah Pelanggan Perusahaan Daerah Air Minum Berdasarkan Jenis Pelanggan Menurut Kecamatan di Kabupaten Solok Selatan, 2021
Number of Regional Drinking Water Company Customers by Type of Customer and Subdistrict in Solok Selatan Regency, 2021

Kecamatan Subdistrict	Jenis Pelanggan Type of Customer							Kran Tap	Kantor Office	Jumlah Total
	Rumah Tangga Household	Sosial Social		Niaga Corporation						
		Umum Public	Khusus Specific	Kecil Small	Sedang Medium	Besar Large				
(1)	(2)	(3)	(4)	(5)	(6)	(7)	(8)	(9)	(10)	
01. Sangir, Sangir Jujuan, Sangir Balai Jango	2 984	59	1	67	120	5	-	84	3 320	
04. Sangir Batang Hari	166	1	0	0	0	0	-	4	171	
05. Sungai Pagu, Pauh Duo, Koto Parik Gadang Diateh	9 288	135	20	359	270	4	-	188	10 264	
2021	12 438	195	21	426	390	9	-	276	13 755	
2020*	11 819	204			198		-	227	12 448	

Catatan/Source: * Data Tahun 2019/ Data of 2019

Sumber/Source: Perusahaan Air Minum Kabupaten Solok Selatan/Drinking Water Supply Company of Solok Selatan Regency

Tabel
Table 6.3.2**Kapasitas Produksi Air Minum Terpasang dan Terpakai Serta Sumber Air Minum yang Dipakai PDAM Menurut Kecamatan di Kabupaten Solok Selatan 2020-2021**
Installed an Used Capacity of Drinking Water Production and Sources of Drinking Water Used by PDAM by Subdistricts in Solok Selatan Regency 2020-2021

Kecamatan Subdistrict	2020	
	Kapasitas Produksi Air Minum Terpasang (Liter/ Detik) <i>Installed Capacity of Drinking Water Production (Litre/ Second)</i>	Sumber Air Water Source
(1)	(2)	(3)
01. Sangir	75	- Sungai Lingkitang - Sungai Lambai - Golden - Liki - Timbarau
02. Sangir Jujuan	-	-
03. Sangir Balai Janggo	-	-
04. Sangir Batang Hari	10	- Sungai Pandan
05. Sungai Pagu*	185	- Sungai Duo - Sungai Bong - Alai Sako - Ampalu - Pekonina

Bersambung.. / to be continued..

Lanjutan Tabel/*Continued Table* 6.3.2

Kecamatan <i>Subdistrict</i>	2020	
	Kapasitas Produksi Air Minum Terpasang (Liter/ Detik) <i>Installed Capacity of Drinking Water Production (Litre/ Second)</i>	Sumber Air <i>Water Source</i>
(1)	(2)	(3)
		- Sungai Cangkar
		- Koto Kaciak
		- Batang Lolo
		- Mudiak Lawe
		- Sungai Manau
06. Pauh Duo	-	-
07. Koto Parik Gadang Diateh	-	-

Lanjutan Tabel/Continued Table 6.3.2

Kecamatan Subdistrict	2021		Sumber Air Water Source
	Kapasitas Produksi Air Minum Terpasang (Liter/Detik) <i>Installed Capacity of Drinking Water Production (Litre/ Second)</i>	Kapasitas Produksi Air Minum Terpakai (Liter/ Detik) <i>Used Capacity of Drinking Water Production (Litre/ Second)</i>	
(1)	(2)		(3)
01. Sangir	75	48	- Sungai Lingkitang - Sungai Lambai - Golden - Liki - Timbarau
02. Sangir Jujuan	-	-	-
03. Sangir Balai Janggo	-	-	-
04. Sangir Batang Hari	10	1,2	- Sungai Pandan
05. Sungai Pagu*	235	131	- Sungai Duo - Sungai Bong - Alai Sako - Ampalu - Pekonina - Sungai Aro

Lanjutan Tabel/Continued Table 6.3.2

Kecamatan Subdistrict	2021		Sumber Air Water Source
	Kapasitas Produksi Air Minum Terpasang (Liter/Detik) <i>Installed Capacity of Drinking Water Production (Litre/ Second)</i>	Kapasitas Produksi Air Minum Terpakai (Liter/ Detik) <i>Used Capacity of Drinking Water Production (Litre/ Second)</i>	
(1)	(2)		(3)
			- Sungai Cangkar
			- Koto Kaciak
			- Batang Lolo
			- Mudiak Lawe
			- Sungai Manau
06. Pauh Duo	-	-	-
07. Koto Parik Gadang Diateh	-	-	-

Catatan/Note : * Data sumber air di Sungai Pagu, sudah termasuk untuk kecamatan Pauh Duo dan Koto Parik Gadang Diateh/Data of water source in Sungai Pagu includes data of Pauh Duo and Koto Parik Gadang Diateh subdistrict

Sumber/Source : Perusahaan Air Minum Kabupaten Solok Selatan/Drinking Water Supply Company of Solok Selatan Regency

BAB
CHAPTER

07

PARIWISATA
TOURISM



119

Objek Wisata
Tourism Sites

61 199

Wisatawan
Tourists

29

Hotel/Penginapan
Hotels/Lodgings

Sumber: Dinas Pariwisata dan Kebudayaan Kabupaten Solok Selatan
Source: Tourism and Culture Service of Solok Selatan Regency

PENJELASAN TEKNIS**TECHNICAL NOTES**

1. Konsep dan definisi pariwisata mengikuti rekomendasi World Tourism Organization (WTO) dan International Union Of Office Travel Organization (IUOTO).
 2. Wisatawan mancanegara (wisman) ialah setiap pengunjung yang mengunjungi suatu Negara oleh satu atau beberapa keperluan tanpa bermaksud memperoleh penghasilan di di tempat yang dikunjungi dan lamanya kunjungan tersebut tidak lebih dari satu tahun (12 bulan).
 3. Akomodasi adalah suatu usaha yang menggunakan suatu bangunan atau sebagian bangunan yang disediakan secara khusus, dan setiap orang dapat menginap , makan serta memperoleh pelayanan dan fasilitas lainnya dengan pembayaran. Akomodasi dibedakan antar hotel dan akomodasi lainnya. Ciri khusus dari hotel adalah mempunyai restoran yang berada dibawah manajemen hotel tersebut.
 4. Hotel berbintang adalah hotel yang telah memenuhi persyaratan yang telah ditentukan seperti persyaratan fisik, bentuk
1. *The concept and definition of tourism refers to the recommendations of the World Tourism Organization (WTO) and International Union Of Office Travel Organization (IUOTO).*
 2. *A foreign visitor is any person visiting a country other than for earning income in the country visited, and length of stay is no more than one year (12 month)*
 3. *An accommodation is an establishment using a building or a part of a building, prepared commercially for any person to stay , eat and obtain service as well as other facilities. Accommodation is segregated into hotel and other accommodation. The special characteristic of hotel is having a restaurant under hotel management.*
 4. *A classified hotel is an accommodation which meets specified standards regarding physical requirement*

pelayanan yang diberikan, kualifikasi tenaga kerja, jumlah kamar, dan lainnya. Hotel tidak berbintang yaitu hotel yang tidak memenuhi persyaratan yang telah ditentukan.

services provided , manpower qualifications, number of rooms available, etc. a non-classified hotel is an accommodation which has not met the requirement previously mentioned.

5. Tingkat penghunian kamar hotel adalah persentase banyaknya malam kamar yang dihuni terhadap banyaknya malam kamar yang tersedia.
5. *Room occupancy rate is the number of room-nights occupied divided by the number of room-nights available.*



ULASAN

Kabupaten Solok Selatan memiliki banyak potensi objek wisata yang diminati oleh para wisatawan. Jenis wisata yang dominan di Kabupaten Solok Selatan adalah wisata Namun di masa pandemi ini, sektor pariwisata Kabupaten Solok Selatan mengalami keterpurukan, dimana jumlah wisatawan mengalami penurunan yang signifikan.

Jumlah objek wisata di Kabupaten Solok Selatan tahun 2021 tercatat 119 objek lokasi wisata. Menurut jenisnya ada 64 wisata alam, 13 wisata budaya, 15 wisata sejarah, 22 wisata buatan, dan 5 wisata minat khusus.

Dilihat dari jumlah wisatawan yang berkunjung ke Kabupaten Solok Selatan tahun 2021 tercatat sebanyak 61.199 orang wisatawan domestik, sedangkan wisatawan mancanegara tercatat 0 orang karena adanya peraturan lockdown dari negara lain. Jumlah ini meningkat dibanding tahun 2020 yang berjumlah 36.196 wisatawan.

DESCRIPTION

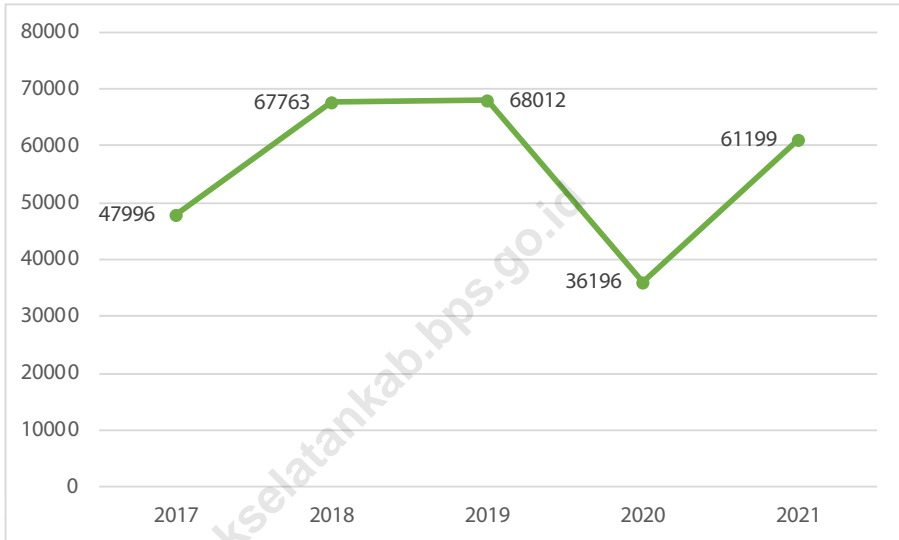
Solok Selatan Regency has many potential tourist attractions that are in demand by tourists. The dominant type of tourism in Solok Selatan Regency is tourism. However, during this pandemic, the tourism sector of South Solok Regency has experienced a slump, where the number of tourists has decreased significantly.

The number of tourist objects in Solok Selatan Regency in 2021 was recorded at 119 tourist location objects. According to the type, there are 64 natural attractions, 13 cultural tours, 15 historical tours, 22 artificial tours, and 5 special interest tours.

Judging from the number of tourists visiting Solok Selatan Regency in 2021, there were 61,199 domestic tourists, while 0 foreign tourists were recorded due to lockdown regulations from other countries. This number increased compared to 2020 which amounted to 36,196 tourists.

Gambar 7.1
Figures

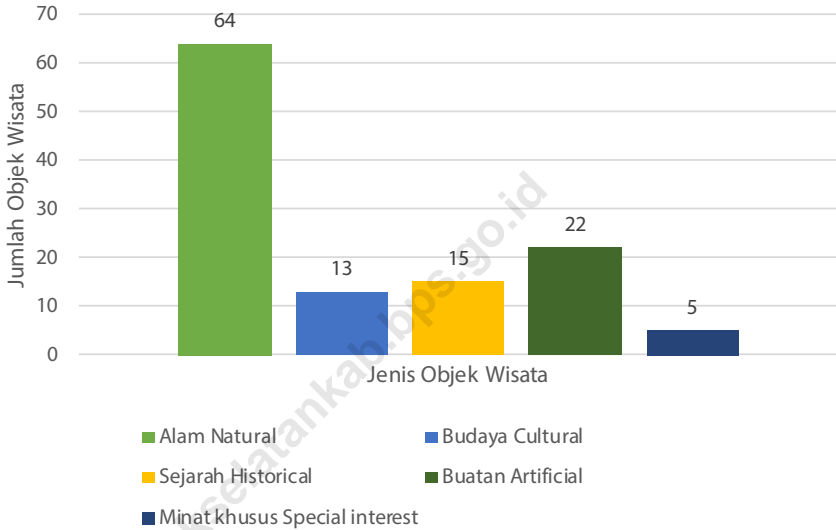
Jumlah Kunjungan Wisatawan di Kabupaten Solok Selatan, 2017-2021
Number of Tourist Visits in Solok Selatan Regency, 2017-2021



Sumber/Source : Dinas Pariwisata dan Kebudayaan Kabupaten Solok Selatan/Tourism and Culture Service of Solok Selatan Regency

Gambar 7.2
Figures

Jumlah Obyek Wisata Menurut Jenis di Kabupaten Solok Selatan, 2021
Number of Tourism Sites by Type in Solok Selatan Regency, 2021



Sumber/Source : Dinas Pariwisata dan Kebudayaan Kabupaten Solok Selatan / Tourism and Culture Service of Solok Selatan Regency

Tabel
Table 7.1**Jumlah Rumah Makan/Restoran Menurut Kecamatan di
Kabupaten Solok Selatan (unit), 2019–2021**
**Number of Restaurants by Subdistrict in Solok Selatan
Regency (unit), 2019–2021**

Kecamatan Subdistrict	2019	2020	2020	2021
(1)	(2)	(3)	(4)	(5)
01. Sangir	12	12	10	22
02. Sangir Jujuan	2	2	3	5
03. Sangir Balai Janggo	2	2	5	5
04. Sangir Batang Hari	4	4	5	5
05. Sungai Pagu	12	12	10	15
06. Pauh Duo	6	6	2	5
07. Koto Parik Gadang Diateh	10	10	5	10
Solok Selatan	48	48	40	67

Sumber/Source: Dinas Pariwisata dan Kebudayaan Kabupaten Solok Selatan/Tourism and Culture Service of Solok Selatan Regency

Tabel 7.2
Table

Nama-nama Obyek Wisata Menurut Lokasi dan Kecamatan di Kabupaten Solok Selatan, 2021
Names of Tourism Site by Location and Subdistrict in Solok Selatan Regency, 2021

Kecamatan Subdistrict	Lokasi Location	Nama Obyek Wisata Name Of Tourism Site
(1)	(2)	(3)
01. Sangir	~ Golden ARM	~ Bumi Perkemahan Camintoran
	~ Bangun Rejo	~ Puncak Bangun Rejo
	~ Sikinjang	~ Taman Nasional Kerinci Seblat
	~ Bukik Malintang	~ Danau Bontak
		~ Jalur Pendakian Gunung Kerinci
	~ Pincuran Tujuh	~ Pincuran Mande Rubiah
	~ Sungai Lambai	~ Air Terjun Tangsi Ampek
		~ Air Terjun Tangsi Satu
		~ Air Terjun Tangsi Dua
		~ Air Terjun Tangsi Tiga
		~ Air Malanca
		~ Panorama Bukik Bulek dan Kawasan Eko Wisata Hutan Sungai Barameh
		~ Air Terjun Kupitan
		~ Air Terjun Baskom
		~ Kebun Teh Liki
		~ Pulau Mutiara
		~ Air Terjun Timbulun
	~ Rumah Gadang Durian Taruang	
	~ Rumah Gadang Rajo Pasimpai	
02. Sangir Jujan	~ Bidar Alam	~ Tugu PDRI
		~ Rumah PDRI
		~ Markas Informasi / Radio PDRI
		~ Bukik Sangko Puyuah
	~ Lubuak Malako	~ Ngalau Lubuak Malako
	~ Air Terjun Sungai Layang-layang	

Bersambung/ To be continued

Lanjutan Tabel/Continued Table 7.2

Kecamatan Subdistrict	Lokasi Location	Nama Obyek Wisata Name Of Tourism Site
(1)	(2)	(3)
03. Sungai Balai Janggo	~ Sungai Kuyit	~ Air Terjun Talang Sapintia
		~ Ngalau Indah
	~ Taratak Baru	~ Air Terjun Batang Daun Sungai Kuyit
04. Sangir Batang Hari	~ Ranah Pantai Cermin	~ Rumah Gadang Ranah Pantai Cermin
	~ Sungai Mintan	~ Ngalau Bukik Sungai Mintan
	~ Abai	~ Rumah Gadang Abai 21 Ruang
		~ Rumah Gadang Abai 18 Ruang
		~ Rumah Gadang Melayu
	~ Batu Bakawik	~ Panorama Batu Bakawik
	~ Pulau Panjang	~ Villa Terapung
~ Sungai Penuh	~ Panorama Bukik Karang	
05. Sungai Pagu	~ Pasir Talang	~ Masjid 60 Kurang Aso
		~ Rumah Gadang Tuanku Rajo Disambah
		~ Rumah Gadang Tuanku Rajo Batuah
	~ Koto Baru	~ Kawasan Saribu Rumah Gadang
	~ Mudiak Lawe	~ Waduk Batang Lawe
	~ Ambaian	~ Kawasan Eko Wisata dan Air Panas
	~ Koto Birah	~ Air Terjun Koto Birah

Bersambung/To be continued

Lanjutan Tabel/*Continued Table 7.2*

Kecamatan <i>Subdistrict</i>	Lokasi <i>Location</i>	Nama Obyek Wisata <i>Name Of Tourism Site</i>
(1)	(2)	(3)
06. Pauh Duo	~ Pinang Awan	~ Hot Water Boom
	~ Pekonina	~ Kawah Panas
	~ Pakan Selasa	~ Pemandian Air Panas Pekan Selasa
		~ Air Terjun Pekan Selasa
		~ Air Terjun Batang Sungai Lundang
	~ Bulantiak	~ Air Terjun Sungai Duo
07. Koto Parik Gadang Diateh	~ Ulu Suliti	~ Air Terjun Ulu Suliti
		~ Panorama Ulu Suliti
	~ Pinti Kayu	~ Air Terjun Lambe
	~ Balun	~ Istano Rajo Balun
		~ Pemandian Air Panas Sapan Balun
		~ Rest Area Pengairan Balun
	~ Sungai Aro	~ Pemandian Air Panas Sapan Sungai Aro
	~ Sapan Salak	~ Ngalau Ranah Sapan Salak
		~ Kawasan Eko Wisata Batang Pagu

Sumber/Source: Dinas Pariwisata dan Kebudayaan Kabupaten Solok Selatan / Tourism and Culture Service of Solok Selatan Regency

Tabel
Table 7.3

Jumlah Hotel/Penginapan, Kamar, dan Tempat Tidur Menurut Kecamatan di Kabupaten Solok Selatan (unit), 2020-2021
Number of Hotel/Lodging, Room, and Bed by Subdistrict in Solok Selatan Regency (unit), 2020-2021

Kecamatan Subdistrict	Hotel Hotel		Kamar Room		Tempat Tidur Bed	
	2020	2021	2020	2021	2020	2021
(1)	(2)	(3)	(4)	(5)	(6)	(7)
01. Sangir	5	6	81	87	125	127
02. Sangir Jujan	0	1	0	10	0	20
03. Sangir Balai Janggo	0	0	0	0	0	0
04. Sangir Batang Hari	0	0	0	0	0	0
05. Sungai Pagu	17	18	77	92	284	342
06. Pauh Duo	2	2	28	28	50	50
07. Koto Parik Gadang Diateh	2	2	29	29	44	44
Solok Selatan	26	29	215	246	503	583

Sumber/Source : Dinas Pariwisata dan Kebudayaan Kabupaten Solok Selatan / Tourism and Culture Service of Solok Selatan Regency

Tabel
Table 7.4

Jumlah Obyek Wisata Menurut Jenis dan Kecamatan di Kabupaten Solok Selatan, 2021
Number of Tourism Sites by Type and Subdistrict in Solok Selatan Regency, 2021

Kecamatan Subdistrict	Jenis Objek Wisata Type of Tourism and Culture Site				
	Alam Natural	Budaya Cultural	Sejarah Historical	Buatan Artificial	Minat khusus Special interest
(1)	(2)	(3)	(4)	(5)	(6)
01. Sangir	25	3	2	6	4
02. Sangir Jujuan	3	1	1	-	-
03. Sangir Balai Janggo	6	2	1	1	-
04. Sangir Batang Hari	13	2	3	6	-
05. Sungai Pagu	3	3	3	1	-
06. Pauh Duo	7	1	1	4	1
07. Koto Parik Gadang Diateh	7	1	4	4	-
2021	64	13	15	22	5
2020	35	11	3	11	1

Sumber/Source : Dinas Pariwisata dan Kebudayaan Kabupaten Solok Selatan / Tourism and Culture Service of Solok Selatan Regency

Tabel
Table 7.5**Jumlah Kunjungan Wisatawan Mancanegara dan Domestik di Kabupaten Solok Selatan, 2017-2021**
Number of International and Domestic Tourist Visits in Solok Selatan Regency, 2017-2021

Tahun Year	Wisatawan Tourist		Jumlah Total
	M mancanegara International	Domestik Domestic	
(1)	(2)	(3)	(4)
2017	1 765	46 231	47 996
2018	2 523	65 240	67 763
2019	253	67 759	68 012
2020	-	36 196	36 196
2021	-	61 199	61 199

Sumber/Source : Dinas Pariwisata dan Kebudayaan Kabupaten Solok Selatan/Tourism and Culture Service of Solok Selatan Regency

BAB CHAPTER 08

TRANSPORTASI DAN KOMUNIKASI

TRANSPORTATION AND COMMUNICATION



KONDISI JALAN MENURUT STATUS PEMERINTAH KABUPATEN SOLOK SELATAN*

Road Conditions by Status of
Solok Selatan Regency Government*

Catatan: *Data Tahun 2020
Note: Data of 2020

Baik
Good

28%

Sedang
Moderate

14%

Rusak
Damaged

19%

Rusak Berat
Heavily Damaged

40%

Sumber: Dinas PU Kabupaten Solok Selatan
Source: Public Works Office of Solok Selatan Regency

PENJELASAN TEKNIS

1. Data transportasi meliputi :
 - Panjang jalan
 - Angkutan darat
 - Angkutan laut
 - Angkutan udara
2. Sumber data transportasi berasal dari masing – masing instansi terkait, dikumpulkan oleh Badan Pusat Statistik (BPS) setiap bulan/ tahun.
3. Kendaraan bermotor adalah setiap kendaraan yang digerakkan oleh peralatan teknik yang ada pada kendaraan tersebut, biasanya digunakan untuk angkutan orang atau barang di atas jalan raya selain kendaraan yang berjalan di atas rel. kendaraan bermotor yang dicatat adalah semua jenis kendaraan kecuali kendaraan bermotor TNI / Polri dan Korps Diplomatik.
4. Data panjang jalan Negara dan jalan provinsi bersumber dari kementerian pekerjaan umum. Sedangkan jalan kabupaten / kota bersumber dari dinas pekerjaan umum kabupaten / kota, diolah dari daftar PJ-II/5.
5. Sumber data transportasi berasal dari masing – masing instansi terkait, dikumpulkan oleh Badan Pusat Statistik (BPS) setiap bulan/ tahun.
6. Kantor pos adalah pemberi layanan pengiriman barang, uang, dsb, dari suatu tempat ketempat yang lain. Pengguna pelayanan biasanya diharuskan menempel perangko yang cukup pada sampul surat,

TECHNICAL NOTES

1. *Data on transportations cover:*
 - *Length of Road*
 - *Land Transportation*
 - *Sea Transportation*
 - *Air Transportation*
2. *Data on transportations are compiled by the BPS – Statistic Indonesia (BPS). These data are obtained from relevant institutions.*
3. *Motor vehicles are any kind of vehicles motorized by machine set up in those vehicles. They are usually used for transporting peoples and goods on roads except vehicles moving along a railway line. The data cover all kinds of motor vehicles except those belong to Indonesia Army Force Indonesian State Police and Diplomatic Corps.*
4. *Data on the length of state and provincial roads were taken from the ministry of public works, while the regency / city roads data were taken from regency public work offices, based on PJ-II /5 questionnaire.*
5. *Data on transportations are compiled by the BPS – Statistic Indonesia (BPS). These data are obtained from relevant institutions.*
6. *Post office is an establishment dealing with the delivery of goods, letters, money, etc. from one place to another place. Service users usually put postage stamps on the envelope and postcard or are charged with*

kartu pos, pos wesel, warkat pos, paket dsb. Rumah pos berfungsi sama seperti kantor pos dan kantor pos pembantu bedanya rumah pos biasanya terletak di daerah terpencil.

7. Telekomunikasi adalah setiap pemancaran, pengiriman dan atau penerimaan dari setiap informasi dalam bentuk tanda – tanda, isyarat, tulisan, gambar, suara dan bunyi melalui system kawat, optik, radio atau system elektromagnetik lainnya.

amount of money in obtaining services such as money order, aerogramme, package post, etc. A mailing house has the same function as post office and auxiliary post office. It is usually located in remote areas.

7. *Telecommunication includes every transmitting, delivering and or receiving from every information of making, signal, article, picture, sound and voice through strand of wire system, optic, radio or other electromagnetic system.*

ULASAN**DESCRIPTION**

Pada tahun 2020, panjang jalan kabupaten di kabupaten Solok Selatan adalah sepanjang 1178,13 km, panjang jalan kabupaten dengan kondisi baik sebesar 28% yaitu sepanjang 326,64 km.

Pada tahun 2020, total kendaraan roda empat yang membayar pajak sebanyak 3.820 kendaraan dengan realisasi Pajak Kendaraan Bermotor (PKB) sebesar Rp 671.824.550 dan kendaraan roda dua yang membayar pajak sebanyak 10.571 kendaraan dengan realisasi Pajak Kendaraan Bermotor(PKB) sebesar Rp475.629.400.

Jumlah menara komunikasi yang berada di Kabupaten Solok Selatan ada 58 unit. Jumlah terbanyak berada di kecamatan Sangir yaitu 18 unit.

Belum seluruh lokasi di Kabupaten Solok Selatan dapat mengakses jaringan telekomunikasi , di tahun 2020 masih ada 42 jorong yang tidak ada akses jaringan telekomunikasi.

In 2020, the length of district roads in Solok Selatan Regency is 1178.13 km, the length of district roads with good condition is 28%, which is 326.64 km.

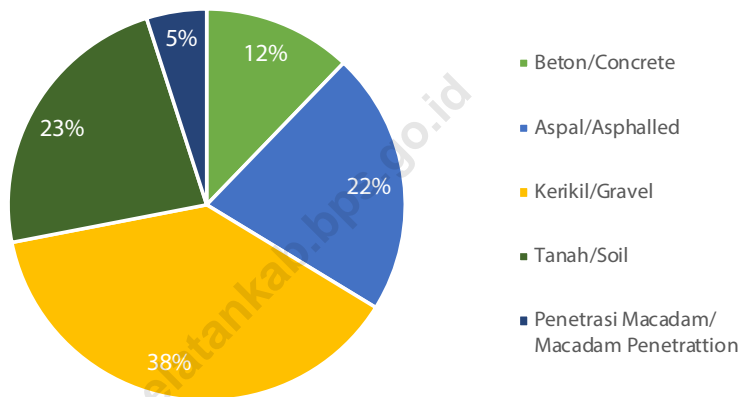
In 2020, the total number of four-wheeled vehicles that paid taxes was 3,820 vehicles with the realization of the Motor Vehicle Tax (PKB) of Rp. 671.824.550. Then, two-wheeled vehicles that paid taxes was 10,571 vehicles with the realization of the Motor Vehicle Tax (PKB) of Rp475,629,400.

The number of communication towers in Solok Selatan Regency is 58 units. The highest number is in Sangir sub-district, which is 18 units.

Not all locations in SSolok Selatan Regency can access the telecommunication network, in 2020 there are still 42 jorongs that do not have telecommunication network access.

Gambar 8.1
Figures

Persentase Panjang Jalan Kabupaten Menurut Klasifikasi di Kabupaten Solok Selatan (%), 2021
Percentage of Length of Regency Road by Classification in Solok Selatan Regency (%), 2021

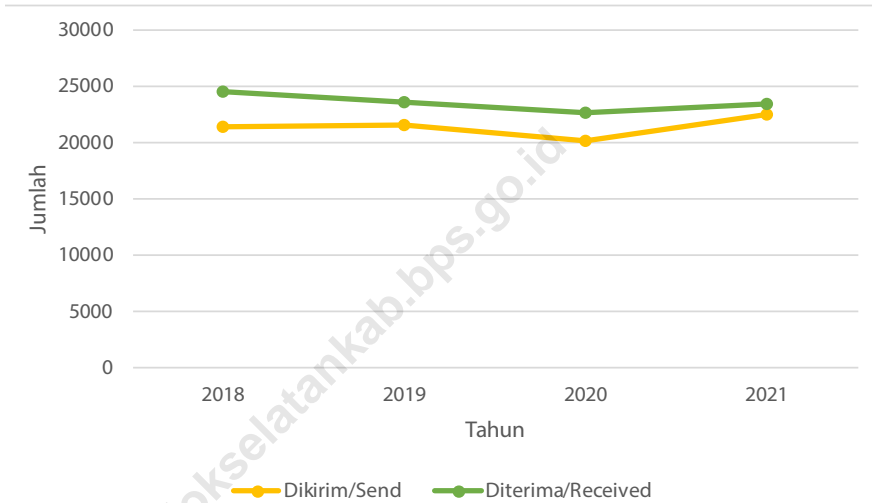


Catatan/Note: *Data Tahun 2020/Data of 2020

Sumber/Source: Dinas PU Kabupaten Solok Selatan/Public Works Office of Solok Selatan Regency

Gambar 8.2
Figures

Jumlah Surat Kilat, Surat Kilat Khusus yang Dikirim dan Diterima Pada Kantor Pos Solok Selatan ,2018-2021
Number of Express Mail, Special Express Mail That Send and Received at Solok Selatan Post Office, 2018-2021



Sumber/Source : Kantor Pos Padang Aro dan Kantor Pos Muara Labuh/Padang Aro Post Office and Muara Labuh Post Office

8.1 TRANSPORTASI

TRANSPORTATION

Tabel 8.1.1 **Panjang Jalan Berdasarkan Status Pemerintahan yang Berwenang Menurut Klasifikasi di Kabupaten Solok Selatan (Km), 2021**
Table 8.1.1 **Length of Road Based on Authorized Government Status by Classification in Solok Selatan Regency (Km), 2021**

Klasifikasi Classification	Status Pemerintahan yang Berwenang Status of the Authorization			Jumlah Total
	Nasional National	Provinsi Province	Kabupaten Regency	
(1)	(2)	(3)	(4)	(5)
01. Beton/Concrete			145,239	
02. Aspal/Asphalled			315,976	
03. Kerikil/Gravel			440,005	
04. Tanah/Soil			276,912	
05. Penetrasi Macadam/ Macadam Penetration			-	
2021			1 178,13	
2020			1 178,13	

Sumber/Source: Dinas PU Kabupaten Solok Selatan/Public Works Office of Solok Selatan Regency

Tabel
Table 8.1.2

Panjang Jalan Berdasarkan Status Pemerintahan yang Berwenang Menurut Kondisi di Kabupaten Solok Selatan (Km), 2021
Length of Road Based on Authorized Government Status by Conditions in Solok Selatan Regency (Km), 2021

Kondisi Condition	Status Pemerintahan yang Berwenang Status of the Authorization			Jumlah Total
	Nasional National	Provinsi Province	Kabupaten Regency	
(1)	(2)	(3)	(4)	(5)
01. Baik /Good			343,102	
02. Sedang/Moderate			324,721	
03. Rusak/Damaged			203,681	
04. Rusak Berat/Heavily Damaged			306,628	
2021			1 178,14	
2020			1 178,14	

Sumber/Source: Dinas PU Kabupaten Solok Selatan/Public Works Office of Solok Selatan Regency

Tabel
Table 8.1.3

Panjang Jalan Berdasarkan Status Pemerintahan yang Berwenang Menurut Kelas di Kabupaten Solok Selatan, 2021
Length of Road Based on Authorized Government Status According to Class in Solokselatan Regency (Km), 2021

Kelas Class	Status Pemerintahan yang Berwenang Status of the Authorization Government			Jumlah Total
	Nasional National	Provinsi Province	Kabupaten Regency	
(1)	(2)	(3)	(4)	(5)
01. Kelas I/Class I				
02. Kelas II/Class II				
03. Kelas IIIA/Class III A				
04. Kelas III B/Class III B				
05. Kelas III C/Class III C				
06. Kelas IV/Class IV				
07. Kelas V/Class V				
08. Kelas Yang Tidak Diperinci/ Not Classified				
	2021			
	2020			

Sumber/Source: Dinas PU Kabupaten Solok Selatan/Public Works Office of Solok Selatan Regency

Tabel
Table 8.1.4

Perkembangan Ruas dan Panjang Jalan, Berdasarkan Jenis Permukaan Jalan Menurut Kecamatan di Kabupaten Solok Selatan, 2021
Development of Roads and Lengths, Based on Types of Road Surfaces by Subdistricts in Solok Selatan Regency, 2021

Kecamatan Subdistrict	Jumlah Ruas Jalan Total of Roads	Panjang Jalan Road Length (Km)	Jenis Permukaan Jalan Type of Surface			
			Aspal Asphalted (Km)	Beton Concrete (Km)	Kerikil Gravel (Km)	Tanah Soil (Km)
(1)	(2)	(3)	(4)	(5)	(6)	(7)
01. Sangir	146	312,50	83,30	24,72	106,55	97,94
02. Sangir Jujuan	35	108,44	32,83	12,70	33,30	29,61
03. Sangir Balai Janggo	42	204,93	27,50	9,95	136,00	31,48
04. Sangir Batang Hari	36	174,79	7,50	7,56	115,93	43,80
05. Sungai Pagu	132	136,62	58,59	37,78	11,84	28,41
06. Pauh Duo	70	111,16	45,36	10,43	28,89	26,48
07. Koto Parik Gadang Diateh	64	129,69	51,75	39,30	22,27	16,37
2021	525	1 178,13	306,83	142,44	454,76	274,09
2020	525	1 178,13	255,42	142,63	449,28	273,09

Sumber/Source: Dinas PU Kabupaten Solok Selatan/Public Works Office of Solok Selatan Regency

Tabel 8.1.5 Jumlah Jembatan dan Panjang Jembatan Menurut Kecamatan di Kabupaten Solok Selatan, 2021
Table *Number of Bridges and Length of Bridges by Subdistrict in Solok Selatan Regency, 2021*

Kecamatan Subdistrict	Jumlah Jembatan Number of Bridges (Unit)	Panjang Jembatan Length Of Bridge (Meter)
(1)	(2)	(3)
01. Sangir	85	1 345,40
02. Sangir Jujan	15	781,55
03. Sangir Balai Janggo	22	438,70
04. Sangir Batang Hari	7	326,80
05. Sungai Pagu	49	745,40
06. Pauh Duo	23	303,70
07. Koto Parik Gadang Diateh	53	765,55
2021	185	4 707,10
2020	185	2 618,30

Sumber/Source: Dinas PU Kabupaten Solok Selatan/Public Works Office of Solok Selatan Regency

Tabel
Table 8.1.6**Jumlah Kendaraan Roda 4 dan Realisasi PKB untuk Wilayah Kabupaten Solok Selatan, 2021**
Number of 4-wheeled Vehicles and Realization of PKB for the Subdistrict Solok Selatan Regency, 2021

Bulan Month	Jumlah Kendaraan Number of Vehicles (unit)	Realisasi PKB Vehicle Tax (Rp)
(1)	(2)	(3)
1. Januari <i>January</i>	335	58 641 850
2. Februari <i>February</i>	269	51 048 300
3. Maret <i>March</i>	281	50 633 100
4. April <i>April</i>	275	49 129 400
5. Mei <i>May</i>	220	36 752 300
6. Juni <i>June</i>	349	58 610 200
7. Juli <i>July</i>	316	56 942 000
8. Agustus <i>August</i>	308	53 457 500
9. September <i>September</i>	343	59 471 600
10. Oktober <i>October</i>	391	68 166 400
11. November <i>November</i>	315	54 057 100
12. Desember <i>December</i>	418	74 914 800
2021*	3 820	671 824 550
2020	3 820	671 824 550

Catatan/Note: *Data Tahun 2020/Data of 2020

Sumber/Source: Kantor Samsat Kabupaten Solok Selatan/One Stop Service of Solok Selatan Regency

Tabel
Table 8.1.7**Jumlah Kendaraan Roda 2 dan Realisasi PKB Untuk Wilayah Kabupaten Solok Selatan, 2021**
Number of 2-Wheeled Vehicles and Realization of PKB for the Subdistrict in Solok Selatan Regency, 2021

Bulan Month	Jumlah Kendaraan Number of Vehicles (Unit)	Realisasi PKB Vehicle Tax (Rp)
(1)	(2)	(3)
1. Januari <i>January</i>	786	40 570 000
2. Februari <i>February</i>	653	34 988 000
3. Maret <i>March</i>	741	36 071 000
4. April <i>April</i>	775	32 713 400
5. Mei <i>May</i>	750	30 572 400
6. Juni <i>June</i>	1 167	52 264 000
7. Juli <i>July</i>	970	44 304 400
8. Agustus <i>August</i>	992	43 647 400
9. September <i>September</i>	998	43 588 700
10. Oktober <i>October</i>	872	36 923 200
11. November <i>November</i>	843	34 028 400
12. Desember <i>December</i>	1 024	45 958 500
2021*	10 571	475 629 400
2020	10 571	475 629 400

Catatan/Note: *Data Tahun 2020/Data of 2020

Sumber/Source: Kantor Samsat Kabupaten Solok Selatan/One Stop Service of Solok Selatan Regency

Tabel
Table 8.1.8**Jumlah Kendaraan Roda 4 dan Realisasi BBNKB Untuk Wilayah Kabupaten Solok Selatan, 2021**
Number of 4-Wheeled Vehicles and Realization of BBNKB for the Subdistrict in Solok Selatan Regency, 2021

Bulan Month	Jumlah Kendaraan Number of Vehicles (Unit)	Realisasi PKB Vehicle Tax (Rp)
(1)	(2)	(3)
1. Januari January	29	24 499 800
2. Februari February	30	37 448 000
3. Maret March	40	35 038 850
4. April April	19	16 894 100
5. Mei May	24	27 867 050
6. Juni June	32	38 750 300
7. Juli July	27	32 103 350
8. Agustus August	28	35 777 150
9. September September	100	-
10. Oktober October	151	-
11. November November	50	-
12. Desember December	92	-
2021*	652	248 378 600
2020	652	248 378 600

Catatan/Note: *Data Tahun 2020/Data of 2020

Sumber/SOURCE: Kantor Samsat Kabupaten Solok Selatan/One Stop Service of Solok Selatan Regency

Tabel
Table 8.1.9**Jumlah Kendaraan Roda 2 dan Realisasi BBNKB Untuk Wilayah Kabupaten Solok Selatan, 2021**
Number of 2-Wheeled Vehicles and Realization of BBNKB for the Subdistrict Solok Selatan Regency, 2021

Bulan <i>Month</i>	Jumlah Kendaraan <i>Number of Vehicles</i> (Unit)	Realisasi PKB <i>Vehicle Tax</i> (Rp)
(1)	(2)	(3)
1. Januari <i>January</i>	21	1 850 150
2. Februari <i>February</i>	14	1 398 100
3. Maret <i>March</i>	13	1 409 250
4. April <i>April</i>	7	719 750
5. Mei <i>May</i>	2	154 200
6. Juni <i>June</i>	16	1 396 600
7. Juli <i>July</i>	20	2 326 300
8. Agustus <i>August</i>	9	650 450
9. September <i>September</i>	57	0
10. Oktober <i>October</i>	37	0
11. November <i>November</i>	24	0
12. Desember <i>December</i>	25	0
2021*	245	9 904 800
2020	245	9 904 800

Catatan/Note: *Data Tahun 2020/Data of 2020

Sumber/Souce: Kantor Samsat Kabupaten Solok Selatan / One Stop Service of Solok Selatan Regency

Tabel
Table 8.1.10**Jumlah Kendaraan Bermotor yang Wajib Uji untuk Wilayah Kabupaten Solok Selatan(Unit), 2020-2021**
Number of Registered Motor Vehicles in Solok Selatan Regency (Unit), 2020-2021

Jenis Kendaraan Type of Vehicle	Jumlah Total	
	2020	2021
(1)	(2)	(3)
01. Sedan	0	
02. Jeep	0	
03. Pick Up/ Truck/ D. Truck	2 177	
04. Bus/Micro Bus	136	
05. Starwagon/Mini Bus Pribadi/ Personal Small Bus	0	
06. Oplet/Mini Bus Umum/ Public Small Bus	0	
07. Tangki/Tank	22	
08. Sepeda Motor/Motor Bike	0	
09. Alat-Alat Berat/Heavy Vehicle	0	
Solok Selatan	2 335	

Sumber/Source : DISHUB Kabupaten Solok Selatan/Department of Transportation of Solok Selatan Regency

8.2 KOMUNIKASI COMMUNICATION

Tabel 8.2.1 Jumlah Menara Komunikasi Menurut Kecamatan di Kabupaten Solok Selatan, 2021
Number of Communication Towers by Subdistrict in Solok Selatan Regency, 2021

Kecamatan Subdistrict	Status Status		Jumlah Total
	Aktif Active	Tidak Aktif Non Active	
(1)	(2)	(3)	(4)
01. Sangir	22	3	25
02. Sangir Jujan	4	0	4
03. Sangir Balai Janggo	10	0	10
04. Sangir Batang Hari	8	0	8
05. Sungai Pagu	10	1	11
06. Pauh Duo	8	1	9
07. Koto Parik Gadang Diateh	8	1	9
2021	70	6	76
2020	-	-	58

Sumber/Source : Dinas Komunikasi dan Informasi Kabupaten Solok Selatan / Communication and Information Office Service Of Solok Selatan Regency

**Tabel
Table 8.2.2**

Jumlah Jorong Berdasarkan Ketersediaan Akses Jaringan Telekomunikasi Wilayah *Blankspot* Menurut Kecamatan di Kabupaten Solok Selatan, 2021
Number of Jorong Based on Availability of Telecommunication Network Access Blankspot area by Subdistrict in Solok Selatan Regency, 2021

Kecamatan <i>Subdistrict</i>	Tidak Ada Jaringan Telekomunikasi <i>No Telecommunication Network</i>	Ada Jaringan Telekomunikasi <i>There is Telecommunication Network</i>
(1)	(2)	(3)
01. Sangir	6	52
02. Sangir Jujuan	1	25
03. Sangir Balai Janggo	1	19
04. Sangir Batang Hari	16	21
05. Sungai Pagu	0	62
06. Pauh Duo	2	26
07. Koto Parik Gadang Diateh	10	34
2021	36	239
2020	42	233

Sumber/*Source* : Dinas Komunikasi dan Informasi Kabupaten Solok Selatan / *Communication and Information Office Service Of Solok Selatan Regency*

Tabel 8.2.3
Table

Daftar Wilayah Jorong yang Tidak Ada Akses Telekomunikasi di Kabupaten Solok Selatan, 2021
List of Jorong Regions That Do Not Have Telecommunication Access in Solok Solok Regency, 2021

Kecamatan Subdistrict	Nagari	Jorong	
(1)	(2)		
01. Sangir	Lubuk Gadang	Gunung Pasir	
	Lubuk Gadang Timur	Sungai Sanda	
		Tandai Bukik Bulek	
		Lubuak Rasak	
	Lubuk Gadang Selatan	Pasir Putih	
		Sungai Kapur	
02. Sangir Jujan	Lubuk Malako	Pangian Indah	
03. Sangir Balai Janggo	Talunan Maju	Kurnia Maju	
04. Sangir Batang Hari	Sitapus	Bangkar Dalam	
		Dusun Tengah	Koto Tengah
			Sungai Cupak
		Sungai Gadang	
		Bukit Indah	
		Koto Lingkek	
	Lubuk Ulang Aling	Pulau Panjang	
		Koto Ranah	
		Batu Gajah	
Lubuk Ulang Aling Selatan		Limau Sundai	
		Batu Lauang	
		Gasiang	
		Ombak Kubu	

Kecamatan Subdistrict	Nagari	Jorong
(1)	(2)	
.....	Lubuk Ulang Aling Tengah	Tanah Galo Pulau Karam Rantau Limau Kapeh
05. Sungai Pagu	-	-
06. Pauh Duo	Luak Kapau Alam Pauh Duo	Tubo Taratak Tinggi Sungai Duo
07. Koto Parik Gadang Diateh	Pakan Rabaa Timur	Pinti Kayu Gadang Pinti Kayu Ketek Tanjung Nan IV Sapan Sungai Nan II Pasia Putih Pinti Kayu Tengah Mangjih Pasir Panjang
	Pakan Rabaa Utara	Sungai Kalu II Koto Baru Sungai Kalu

Sumber/Source : Dinas Komunikasi dan Informasi Kabupaten Solok Selatan / *Communication and Information Office Service Of Solok Selatan Regency*

Tabel
Table 8.2.4

Jumlah Kantor Pos, Pos Pembantu, Bis Surat serta Pos Keliling Menurut Kecamatan di Kabupaten Solok Selatan, 2021
Number of Post Office, Sub Post Office, Mail Box, and Mobile Post Office By Districts in Solok Solok Regency, 2021

Kecamatan Subdistrict	Kantor Pos Pos Office	Kantor Pos Pembantu Sub Post Office	Bis Surat Mail Box	Pos Keliling Mobile Post Office
	(2)	(3)	(4)	(5)
01. Sangir	0	1	0	0
02. Sangir Jujan	0	1	0	0
03. Sangir Balai Janggo	0	1	0	0
04. Sangir Batang Hari	0	0	0	0
05. Sungai Pagu	0	0	0	0
06. Pauh Duo	0	1	1	0
07. Koto Parik Gadang Diateh	0	0	0	0
2021	0	4	1	0

Sumber/Source : Kantor Pos Padang Aro dan Kantor Pos Muara Labuh/Padang Aro Post Office and Muara Labuh Post Office

Tabel
Table 8.2.5

Jumlah Surat Kilat, Surat Kilat Khusus yang Dikirim dan Diterima Pada Kantor Pos Solok Selatan ,2018-2021
Number of Express Mail, Special Express Mail That Send and Received at Solok Selatan Post Office, 2018-2021

Tahun Year	Surat Kilat Express Mail		Surat Kilat Khusus Special Express Mail	
	Dikirim Send	Diterima Received	Dikirim Send	Diterima Received
(1)	(2)	(3)	(4)	(5)
2018	10 122	12 250	11 362	12 362
2019	10 412	12 431	11 128	11 178
2020	9 862	11 120	10 362	11 649
2021	10 364	12 129	12 249	11 381

Sumber/Source : Kantor Pos Padang Aro dan Kantor Pos Muara Labuh/Padang Aro Post Office and Muara Labuh Post Office

Tabel 8.2.6
Table

Jumlah Surat Luar Negeri, Pos Paket Internasional yang Dikirim dan Diterima Pada Kantor Pos Solok Selatan, 2018-2021
Number of International Mail and International Package Post That Send and Received at Solok Selatan Post Office, 2018-2021

Tahun Year	Surat Luar Negeri International Mail		Pos Paket Internasional International Package Post	
	Dikirim Send	Diterima Received	Dikirim Send	Diterima Received
(1)	(2)	(3)	(4)	(5)
2018	40	37	31	34
2019	52	49	44	38
2020	39	31	26	24
2021	32	36	24	20

Sumber/Source : Kantor Pos Padang Aro dan Kantor Pos Muara Labuh/Padang Aro Post Office and Muara Labuh Post Office



Tabel
Table 8.2.7

**Nilai Wesel Pos yang Dikirim dan Diterima Pada Kantor
Pos Solok Selatan, 2018-2021**
*Value of Money Order That Sent and Received at Solok
Selatan Post Office, 2018-2021*

Tahun Year	Wesel Pos Money Order (Rp)	
	Dikirim Send	Diterima Received
(1)	(2)	(3)
2018	1 726	1 693
2019	1 379	1 377
2020	590	7 338
2021	415	620

Sumber/Source : Kantor Pos Padang Aro dan Kantor Pos Muara Labuh/Padang Aro Post Office and Muara Labuh Post Office

Tabel 8.2.8 Jumlah Sarana Penunjang Telekomunikasi Menurut Kecamatan di Solok Selatan, 2021
Table *Number of Telecommunication Supporting Facilities By Subdistrict in Solok Selatan Regency, 2021*

Kecamatan Subdistrict	Sarana penunjang telekomunikasi Telecommunications of supporting facilities		
	BTS (2)	Warnet (3)	Rumah yang Memasang Internet (4)
01. Sangir			
02. Sangir Jujan			
03. Sangir Balai Janggo			
04. Sangir Batang Hari			
05. Sungai Pagu			
06. Pauh Duo			
07. Koto Parik Gadang Diateh			
2020	43	17	1 994
2019	43	17	1 393

Sumber/Source : 1. Dinas Penanaman Modal, PTSP dan Tenaga Kabupaten Solok Selatan/Capital Investment, PTSP and Labour Service Office of Solok Selatan Regency
 2. PT. Telkom Solok Selatan/PT. Telkom Solok Selatan

KOPERASI DAN HARGA

COOPERATIVES AND PRICE



JUMLAH KOPERASI DI SOLOK SELATAN MENURUT KECAMATAN*

*Number of Cooperatives in Solok Selatan Regency by Subdistrict**

Catatan: *Data Tahun 2020
Note: Data of 2020

19

Sangir

09

Sangir Jualan

18

Sangir Balai
Janggo

14

Koto Parik
Gadang Diateh

16

Sangir Batang
Hari

32

Sungai Pagu

06

Pauh Duo

PENJELASAN TEKNIS

1. Data statistik perbankan bersumber dari bank Indonesia.
2. Kantor bank terdiri dari kantor cabang (KC) , kantor cabang pembantu(KCP) dan kantor dibawah KCP.
3. Data statistic penanaman modal yang disetujui pemerintah terdiri dari penanaman modal asing (PMA) dan penanaman modal dalam negeri (PMDN) bersumber dari badan koordinasi penanaman modal (BKPM) . Data mengenai realisasi investasi penanaman modal tidak termasuk sektor minyak, asuransi dan perbankan. Data telah memperhatikan perubahan investasi yang beralih status dan juga pengurangan investasi yang dicabut izin usahanya.
4. Koperasi adalah badan usaha yang beranggotakan orang seorang atau badan hukum koperasi dengan melandaskan kegiatannya berdasarkan prinsip koperasi sekaligus sebagai gerakan ekonomi rakyat yang berdasar atas asa kekeluargaan.
5. Cakupan statistik keuangan pemerintahan meliputi keuangan pemerintah daerah kabupaten Solok Selatan.
6. Statistik keuangan pemerintah daerah Kabupaten/Kota dikumpulkan oleh Badan Pusat Statistik melalui Dinas Pendapatan. Sektor keuangan

TECHNICAL NOTES

1. *Banking statistics are obtained from the bank Indonesia.*
2. *Bank office consist of branch office (KC) , sub branch office (KCP) and offices under KCP.*
3. *Data on foreign ang domestic investment approved by govern ment are obtained from the in vestment coordinating board (BKPM). Realization of invest ment in petroleum production , insurance, and banking sectors. Changes in investment status and those who their license was take off have been taken into account. .*
4. *Cooperative is an establishment that is members are people or establishment with legal status of cooperative and its activities based or people economic movement.*
5. *Public finance statistics consist of regency/city government finance.*
6. *Statistics on regency/city government finance are collected by the BPS through regency/city offices. Since 2000 the financial sector is based on calendar year*

sejak tahun 2000 dihitung berdasarkan tahun kalender yang berakhir pada bulan Desember.

ending in December.

<https://solokselatankab.bps.go.id>



ULASAN

Pada tahun 2020, ada 119 unit usaha koperasi di Kabupaten Solok Selatan. Berdasarkan jenisnya, koperasi lainnya merupakan jenis koperasi yang terbanyak, yaitu 27 unit. Sedangkan, jenis koperasi serba usaha ada 21 unit.

Jumlah koperasi terbanyak berada di kecamatan Sungai Pagu yaitu sebanyak 32 unit. Kemudian, di kecamatan Sangir terdapat 19 unit koperasi. Sedangkan, kecamatan dengan jumlah koperasi tersedikit berada di kecamatan Pauh Duo yang hanya berjumlah 6 koperasi.

DESCRIPTION

In 2020, there were 119 cooperative business units in Solok Selatan Regency. By the type, cooperative others are types the most cooperatives, which was 27 units. Meanwhile, there were 21 types of multi-business cooperatives.

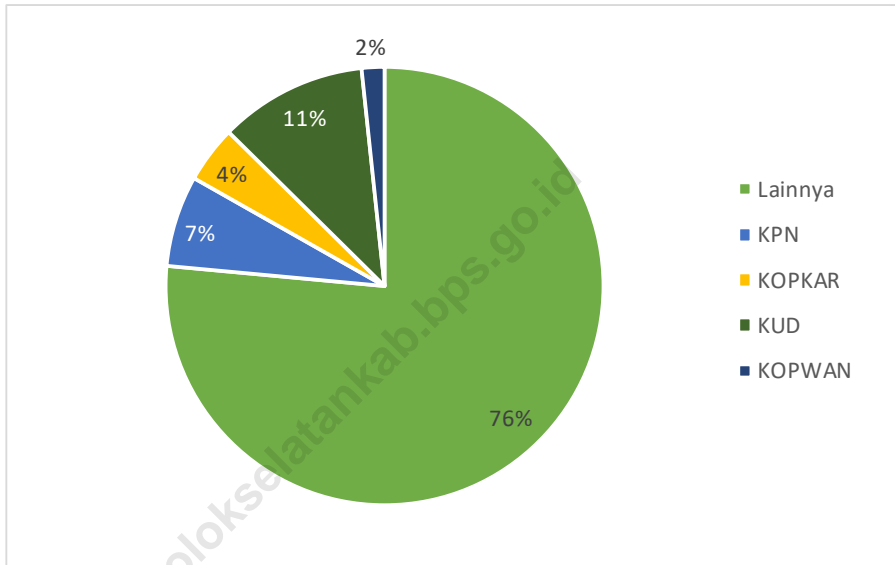
The largest number of cooperatives was in Sungai Pagu sub-district, which is 32 units. Then, in Sangir sub-district there were 19 cooperative units. Meanwhile, the sub-district with the least number of cooperatives is in the Pauh Duo sub-district which only has 6 cooperatives.

<https://solokselatankab.go.id>



Gambar 9.1
Figures

Jumlah Koperasi Menurut Jenis Koperasi di Kabupaten Solok Selatan (Unit), 2021*
Number of Cooperatives by Type in Solok Selatan Regency (Unit), 2021*

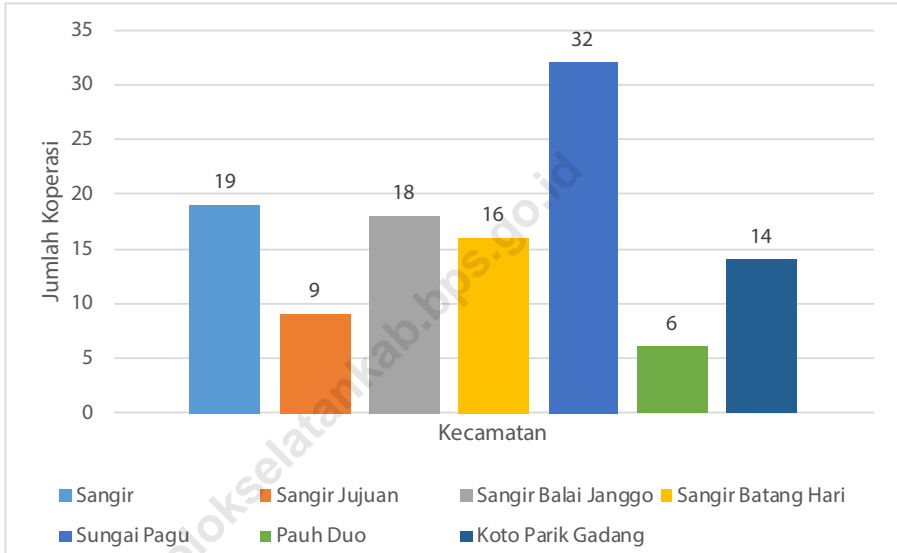


Catatan/Note: *Data Tahun 2020/Data of 2020

Sumber/Source: Dinas Perindagkop dan UKM Kabupaten Solok Selatan/Industry, Trade, Cooperatives, Small and Medium Enterprises Service of Solok Selatan Regency

Gambar 9.2
Figures

Jumlah Koperasi Menurut Kecamatan di Kabupaten Solok Selatan (Unit), 2021*
Number of Cooperatives by Subdistrict in Solok Selatan Regency (Unit), 2021*



Catatan/Note: *Data Tahun 2020/Data of 2020

Sumber/Source: Dinas Perindagkop dan UKM Kabupaten Solok Selatan/Industry, Trade, Cooperatives, Small and Medium Enterprises Service of Solok Selatan Regency

Tabel
Table 9.1.1**Target dan Realisasi PBB Menurut Kecamatan di Kabupaten Solok Selatan Tahun Anggaran 2021**
Target and Realization of Tax of Property by Subdistrict in Solok Selatan Regency for Fiscal Year 2021

Kecamatan Subdistrict	Target Target		Realisasi Realization	
	Jumlah SPPT Total SPPT	Pokok Main	Jumlah SPPT Total SPPT	Rp
(1)	(2)	(3)	(4)	(5)
01. Sangir				
02. Sangir Jujuan				
03. Sangir Balai Janggo				
04. Sangir Batang Hari				
05. Sungai Pagu				
06. Pauh Duo				
07. Koto parik Gadang Diateh				
2021*	86 711	2 987 697 022	23 120	490 080 171
2019	86 711	2 987 697 022	23 120	490 080 171

Catatan/Note: *Data Tahun 2020/Data of 2020
 PPB Tidak Dikutip sesuai Peraturan Bupati Solok Selatan No.24 Tahun 2020 Tentang Pembebasan Kewajiban Pembayaran

PPB P2 Tahun 2020 akibat Dampak Penyebaran Virus Corona Disease 2019
 Sumber/Source: Badan Pengelola Keuangan Daerah Kabupaten Solok Selatan/Regional Financing Board of Solok Selatan Regency

Tabel
Table 9.1.2**Jumlah Koperasi/Koperasi Unit Desa (KUD) Menurut Jenis di Kabupaten Solok Selatan, 2021**
Number of Cooperatives and Village Unit Cooperatives by Type of Cooperative in Solok Selatan Regency, 2021

Jenis Koperasi Type of Cooperative	Jumlah Total (Unit)
(1)	(2)
01. Koperasi Unit Desa (KUD)	13
02. KPRI / KPN	8
03. Koperasi Tani / Koptau	5
04. Koperasi Pondok Pesantren	2
05. Koperasi Wanita / Kopwan	2
06. Koperasi Serba Usaha	21
07. Koperasi Simpan Pinjam / KSP	7
08. Koperasi Transportasi	2
09. Koperasi Jasa Keuangan Syariah	20
10. Koperasi Perkebunan	6
11. Koperasi Pasar (Koppas)	0
12. Koperasi Industri	0
13. Koperasi Pemuda	0
14. Koperasi Transmigrasi	1
15. Koperasi Karyawan	5
16. Koperasi Lainnya	27
2021*	119
2020	119

Catatan/Note: *Data Tahun 2020/Data of 2020

Sumber/Source: Dinas Perindagkop dan UKM Kabupaten Solok Selatan/Industry, Trade, Cooperatives, Small and Medium Enterprises Service of Solok Selatan Regency

Tabel
Table 9.1.3

Keadaan Modal, Sisa Hasil Usaha (SHU), dan Volume Usaha Koperasi Pegawai Negeri (KPN) di Kabupaten Solok Selatan (Ribu Rupiah), 2021
Condition of Capital, Net Profit, and Business Volume of Public Servant Cooperatives at Solok Selatan Regency (Thousand Rupiahs), 2021

Nama Koperasi <i>Name of Cooperative</i>	Modal Sendiri <i>Own Capital</i>		Jumlah <i>Total</i>
	Modal Tetap <i>Fixed Capital</i>	Cadangan <i>Reserve</i>	
(1)	(2)	(3)	(4)
01. KPRI Koguspersa	4 576,85	735,756	5312,608
02. KPRI Bina Sejahtera	3 460,12	891,128	4351,244
03. KPRI SMPN 1 Sei Pagu	85,67	0,48	86,153
04. KPRI SMKN 1 Muara Labuh	609,25	0	609,251
05. KPRI SMPN 2 Sei Pagu	185,41	0	185,416
06. KPN Pemda Solok Selatan	2 723,41	0	2723,407
07. KPN SMAN 1 Solok Selatan	665,76	14,166	679,921
08. KPRI KOGUSPA	0	0	0
2021*	12 306,47	1 641,53	13 948,00
2020	12 306,47	1 641,53	13 948,00

Bersambung / To be continued...

Lanjutan Tabel/Continued Table 9.1.3

Nama Koperasi <i>Name of Cooperative</i>	Modal Luar <i>External Capital</i>		Jumlah <i>Total</i>
	Jangka Pendek <i>Short Term</i>	Jangka Panjang <i>Long Term</i>	
(1)	(2)	(3)	(4)
01. KPRI Koguspersa	4 576,85	735,756	5312,608
02. KPRI Bina Sejahtera	3 460,12	891,128	4351,244
03. KPRI SMPN 1 Sei Pagu	85,67	0,48	86,153
04. KPRI SMKN 1 Muara Labuh	609,25	0	609,251
05. KPRI SMPN 2 Sei Pagu	185,41	0	185,416
06. KPN Pemda Solok Selatan	2 723,41	0	2723,407
07. KPN SMAN 1 Solok Selatan	665,76	14,166	679,921
08. KPRI KOGUSPA	0	0	0
2021*	2 995,00	6 547,62	9 542,62
2020	2 995,00	6 547,62	9 542,62

Bersambung / To be continued...

Lanjutan Tabel/Continued Table 9.1.3

Nama Koperasi Name of Cooperative	S H U Rest of The Net Profit	Volume Usaha Omzet
(1)	(2)	(3)
01. KPRI Koguspersa	292,37	6 275,60
02. KPRI Bina Sejahtera	212,45	3 678,80
03. KPRI SMPN 1 Sei Pagu	30,89	241,08
04. KPRI SMKN 1 Muara Labuh	0	0
05. KPRI SMPN 2 Sei Pagu	3,24	106,72
06. KPN Pemda Solok Selatan	0	5437,68
07. KPN SMAN 1 Solok Selatan	132,55	982 431,00
08. KPRI KOGUSPA	0	0
2021*	671,50	16 722,32
2020	671,50	16 722,32

Catatan/Note: *Data Tahun 2020/Data of 2020

Sumber/Source: Dinas Perindagkop dan UKM Kabupaten Solok Selatan/Industry, Trade, Cooperatives, Small and Medium Enterprises Service of Solok Selatan Regency

Tabel
Table 9.1.4**Jumlah Koperasi Menurut Jenis Koperasi dan Kecamatan di Kabupaten Solok Selatan (Unit), 2021**
Number of Cooperatives by Type of Cooperatives and Subdistrict in Solok Selatan Regency (Unit), 2021

Kecamatan Subdistrict	Jenis Koperasi Types of Cooperative						Jumlah
	KUD	KPN	KOPKAR	KOPKAS	KOPWAN	Lainnya	
(1)	(2)	(3)	(4)	(5)	(6)	(7)	(8)
01. Sangir	2	2	0	0	0	15	19
02. Sangir Jujan	1	1	0	0	0	7	9
03. Sangir Balai Janggo	4	0	4	0	0	10	18
04. Sangir Batang Hari	1	0	1	0	0	14	16
05. Sungai Pagu	3	5	0	0	2	22	32
06. Pauh Duo	0	0	0	0	0	6	6
07. Koto Parik Gadang Diateh	2	0	0	0	0	12	14
2021*	13	8	5	0	2	91	119
2020	13	8	5	0	2	91	119

Catatan/Note: *Data Tahun 2020/Data of 2020

Sumber/Source: Dinas Perindagkop dan UKM Kabupaten Solok Selatan/Industry, Trade, Cooperatives, Small and Medium Enterprises Service of Solok Selatan Regency

BAB CHAPTER 10

PENGELUARAN PENDUDUK POPULATION EXPENDITURE

Pengeluaran Rata-Rata Perkapita Sebulan
Menurut Kelompok Komoditas Makanan (%)



14%

Padi-padian
Grains

12%

Sayur-sayuran
Vegetables

1%

Bumbu-bumbuan
Spices

2%

Umbi-umbian
Tubers

2%

Kacang-kacangan
Nuts

1%

Konsumsi Lainnya
Other Consumption

8%

Ikan
Fish

4%

Buah-buahan
Fruits

25%

Makanan dan Minuman Jadi
Prepared Foods and Beverages

4%

Daging
Meat

4%

Minyak dan Lemak
Oil and Fats

16%

Tembakau dan Sirih
Cigarettes and Betels

4%

Telur dan Susu
Eggs and Milk

3%

Bahan Minuman
Beverage Ingredients

11. PENGELUARAN PENDUDUK

Data pengeluaran penduduk dibedakan menurut kelompok makanan dan bukan makanan yang dapat digunakan untuk melihat pola pengeluaran penduduk. Secara keseluruhan pola pengeluaran penduduk tahun 2021 masih didominasi oleh pengeluaran makanan yaitu sebesar Rp.674.664

Berdasarkan kelompok barang pada pengeluaran makanan yang besar adalah makanan dan minuman jadi yaitu sebesar Rp.166 824 Sementara untuk kelompok barang pada pengeluaran bukan makanan, kelompok perumahan merupakan komponen dengan persentase terbesar.

11. POPULATION EXPENDITURE

Expenditure data are divided into two groups, namely, food and non-food consumption. This expenditure data can be used to obtain the population expenditure pattern. The pattern of population expenditures in 2019 being dominated by food consumption at 674.664 rupiahs

Based on commodity groups of food consumption, the most percentage was in the commodity groups of prepared foods is 166.824 rupiahs. On the other hand, housing group was the component with the highest percentage.

ULASAN

Data rata-rata pengeluaran penduduk bersumber dari Survei Sosial Ekonomi Nasional tahun 2021 (Susenas 2021). Pengeluaran rata-rata perkapita sebulan menurut kelompok makanan, jika diurut dari yang terbesar ada pada komoditas makanan dan minuman jadi yaitu sebesar 25 persen, di urutan kedua tembakau dan sirih yaitu sebesar 16 persen, kemudian urutan ketiga yaitu padi-padian sebesar 14 persen, serta untuk kelompok terkecil yaitu konsumsi lainnya sebesar 1 persen.

Sementara itu rata-rata pengeluaran penduduk untuk kelompok barang bukan makanan yang terbesar adalah perumahan, bahan bakar, penerangan, air, dengan besaran 38,30 persen, diurutkan kedua yaitu aneka barang jasa, pendidikan dan kesehatan sebesar 23,99 persen, dan urutan ketiga barang tahan lama sebesar 20,34 persen sedangkan pengeluaran terkecil adalah untuk biaya keperluan pesta sebesar 1,51 persen.

Fenomena yang memprihatinkan adalah di saat sedang adanya pandemi covid-19, konsumsi rokok tahun 2021 malah semakin meningkat, yaitu sebesar 41,4 persen.

DESCRIPTION

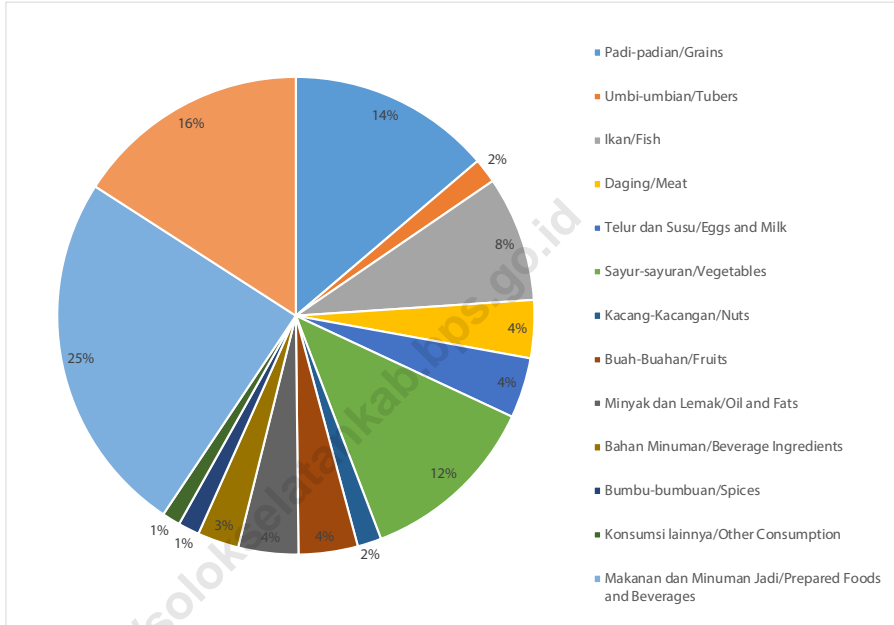
The average population expenditure data is sourced from the 2021 National Socio-Economic Survey (Susenas 2021). The average monthly per capita expenditure by food group, if sorted from the largest, is on food and beverage commodities, which is 25 percent, in second place is tobacco and betel, which is 16 percent, then in third place is grains, at 14 percent, and for the smallest group, namely other consumption by 1 percent.

Meanwhile, the average population expenditure for the largest non-food group is housing, fuel, lighting, water, at 38.30 percent, in second place is various goods, services, education and health at 23.99 percent, and in third place. durable goods by 20.34 percent while the smallest expenditure was for party expenses by 1.51 percent.

A worrying phenomenon is that during the COVID-19 pandemic, cigarette consumption in 2021 will even increase by 41.4 percent.

Gambar 10.1
Figures

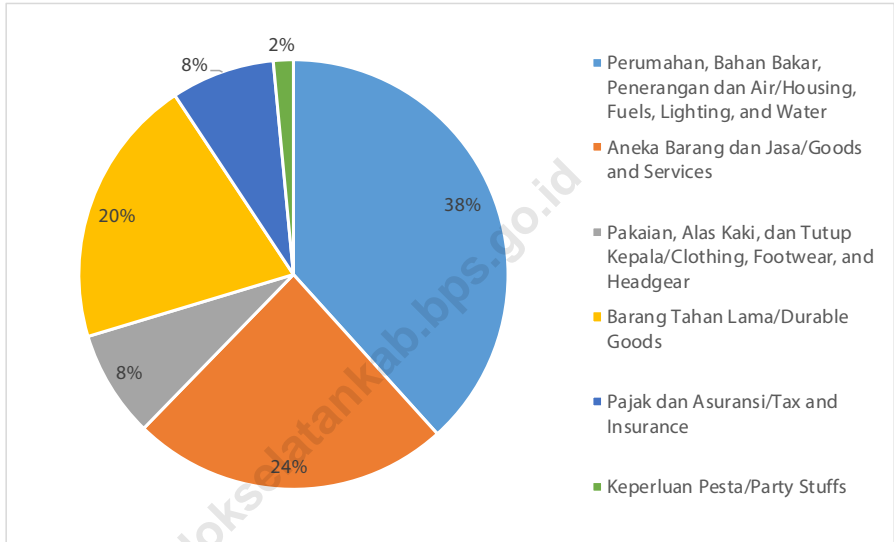
Pengeluaran Rata-Rata Perkapita Sebulan Menurut Kelompok Komoditas Makanan di Kabupaten Solok Selatan, 2021
Monthly Average Expenditure per Capita by Food Commodity Group in Solok Selatan Regency, 2021



Sumber/Source : BPS Kabupaten Solok Selatan (Susenas 2019-2021)/BPS Statistic of Solok Selatan Regency (Susenas 2019-2021)

Gambar 10.2
Figures

Pengeluaran Rata-Rata Perkapita Sebulan Menurut Kelompok Komoditas Bukan Makanan di Kabupaten Solok Selatan, 2021.
Monthly Average Expenditure per Capita by Non Food Commodity Group in Solok Selatan Regency, 2021



Sumber/Source : BPS Kabupaten Solok Selatan (Susenas 2017-2019)/BPS Statistic of Solok Selatan Regency (Susenas 2019-2021)

Tabel
Table 10.1

**Pengeluaran Rata-Rata Perkapita Sebulan Menurut
Kelompok Komoditas Makanan di Kabupaten Solok
Selatan, 2019-2021**
*Monthly Average Expenditure per Capita by Food
Commodity Group in Solok Selatan Regency, 2019 - 2021*

Uraian Description	2019	2020	2021
(1)	(2)	(3)	(4)
Padi-padian/ <i>Grains</i>	99 260	102 992	92 984
Umbi-umbian/ <i>Tubers</i>	8 598	2 446	11 278
Ikan/ <i>Fish</i>	46 272	65 207	57 256
Daging/ <i>Meat</i>	22 442	8 662	26 445
Telur dan Susu/ <i>Eggs and Milk</i>	24 982	22 567	27 579
Sayur-sayuran/ <i>Vegetables</i>	51 986	39 333	82 600
Kacang-Kacangan/ <i>Nuts</i>	9 128	2 626	10 941
Buah-Buahan/ <i>Fruits</i>	18 921	15 356	27 053
Minyak dan Lemak/ <i>Oil and Fats</i>	20 711	13 153	27 460
Bahan Minuman/ <i>Beverage Ingredients</i>	17 338	16 178	18 924
Bumbu-bumbuan/ <i>Spices</i>	7 395	7 946	9 740
Konsumsi lainnya/ <i>Other Consumption</i>	6 402	6 182	8 333
Makanan dan Minuman Jadi/ <i>Prepared Foods and Beverages</i>	148 205	99 123	166 824
Tembakau dan Sirih/ <i>Cigarettes and Betels</i>	86 595	75 848	107 247
Solok Selatan	568 235	477 617	674 664

Sumber/*Source* : BPS Kabupaten Solok Selatan (Susenas 2019-2021)/BPS Statistic of Solok Selatan Regency (Susenas 2019-2021)


Tabel
Table 10.2

Pengeluaran Rata-Rata Perkapita Sebulan Menurut Kelompok Komoditas Bukan Makanan di Kabupaten Solok Selatan, 2019-2021.
Monthly Average Expenditure per Capita by Non Food Commodity Group in Solok Selatan Regency, 2019- 2021

Uraian Description	2019	2020	2021
(1)	(2)	(3)	(4)
Perumahan, Bahan Bakar, Penerangan dan Air/ <i>Housing, Fuels, Lighting, and Water</i>	198 138	173 128	243 275
Aneka Barang dan Jasa/ <i>Goods and Services</i>	105 278	73 516	152 402
Pakaian, Alas Kaki, dan Tutup Kepala/ <i>Clothing, Footwear, and Headgear</i>	42 962	37 418	51 157
Barang Tahan Lama/ <i>Durable Goods</i>	102 528	23 322	129 207
Pajak dan Asuransi/ <i>Tax and Insurance</i>	29 907	43 186	49 585
Keperluan Pesta/ <i>Party Stuffs</i>	20 734	6 431	9 567
Solok Selatan	499 547	357 001	635 193

Sumber/Source : BPS Kabupaten Solok Selatan (Susenas 2017-2019)/BPS Statistic of Solok Selatan Regency (Susenas 2019-2021)

PERDAGANGAN TRADE



Pasar Pemda
Regional Market

02

Toko
Shop

59

Warung
Small Shop

3010

Pasar Tradisional
Traditional Market

31

Kios
Stall

372

Rumah Makan
Restaurant

104

PENJELASAN TEKNIS

1. Barang-barang yang dikirim keluar negeri untuk diolah dicatat sebagai ekspor, sedangkan hasil olahan yang dikembalikan ke Indonesia dicatat sebagai impor.
2. Sistem pengolahan dokumen impor/ ekspor Indonesia adalah sistem "Carry Over" yaitu dokumen ditunggu selama satu bulan, setelah satu bulan berjalan, sedangkan dokumen-dokumen yang terlambat akan diolah pada bulan berikutnya. Dengan demikian dokumen bulan-bulan sebelumnya yang terlambat diterima dan masuk pada bulan berjalan, diperlakukan sebagai dokumen bulan pengolahan.
3. Negara utama adalah negara yang mempunyai nilai ekspor/impor terbesar
4. Pelabuhan utama adalah pelabuhan yang mempunyai nilai ekspor/impor terbesar.
5. Barang-barang yang tidak dicakup dalam pencatatan:
 - a. Pakaian dan barang perhiasan penumpang.
 - b. Barang bawaan penumpang.
 - c. Barang untuk keperluan perwakilan kedutaan suatu Negara.
 - d. Barang ekspedisi dan ekshibisi
 - e. Barang untuk militer
 - f. Pembungkus/peti kemas.
 - g. Uang dan surat-surat berharga
 - h. Barang-barang contoh.

TECHNICAL NOTES

1. *Goods send abroad for processing purposes are recorded as export while its product sent to Indonesia are recorded as import.*
2. *The carry-over system is used in processing Indonesian export and import documents. Documents are processed one month after the current month, while those receive later will be processed for the succeeding month. This means previous documents received in the current month wil be treated as processed documents.*
3. *Major country is country which recorded the biggest of export or import value.*
4. *Major port is port which recorded the biggest of export or import value.*
5. *The following goods are not included in the statistics:*
 - a. *Clothing and passanger's jewelry*
 - b. *Luggage of passangers for own use*
 - c. *Goods for the use of foreign representatives embassies*
 - d. *Expedition and exhibition items*
 - e. *Military goods*
 - f. *Packing/containers*
 - g. *Bank notes and securities*
 - h. *Sample goods.*

ULASAN

Kabupaten Solok Selatan memiliki 2 unit pasar pemda dan 31 pasar tradisional yang tersebar. Selain itu terdapat 59 toko, 372 kios, 3010 warung, dan 104 warung makan.

Di sektor usaha, Kabupaten Solok Selatan didominasi oleh usaha mikro yaitu berjumlah 9.619 unit usaha pada tahun 2020. Sedangkan untuk usaha kecil dan menengah masing-masing berjumlah 251 dan 37 unit usaha.

DESCRIPTION

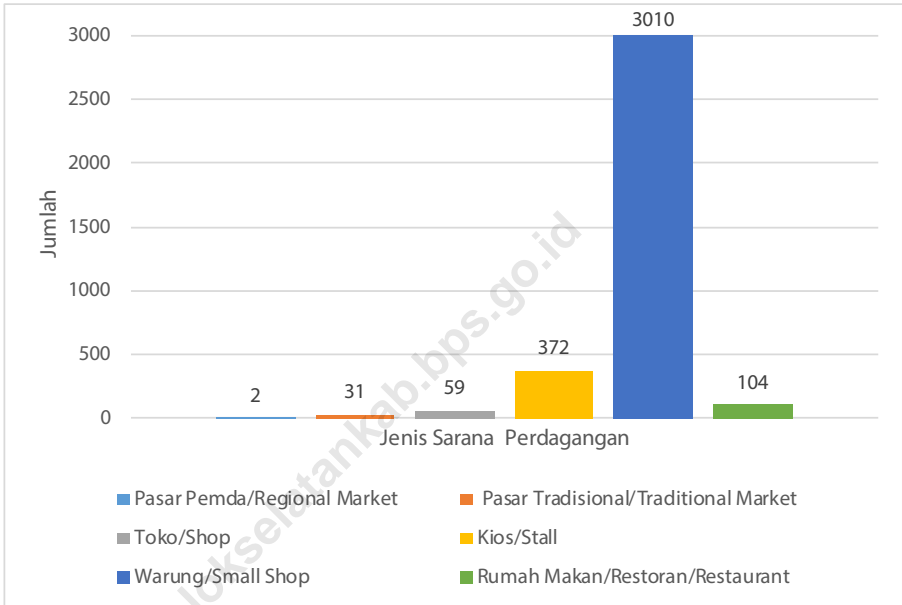
Solok Selatan Regency has 2 local government market units and 31 traditional markets spread over. In addition, there are 59 shops, 372 stalls, 3010 small shops, and 104 food stalls.

In the business sector, Solok Selatan Regency is dominated by micro enterprises, amounting to 9,619 business units in 2020. As for small and medium enterprises, there are 251 and 37 business units, respectively.



Gambar
Figures 11.1

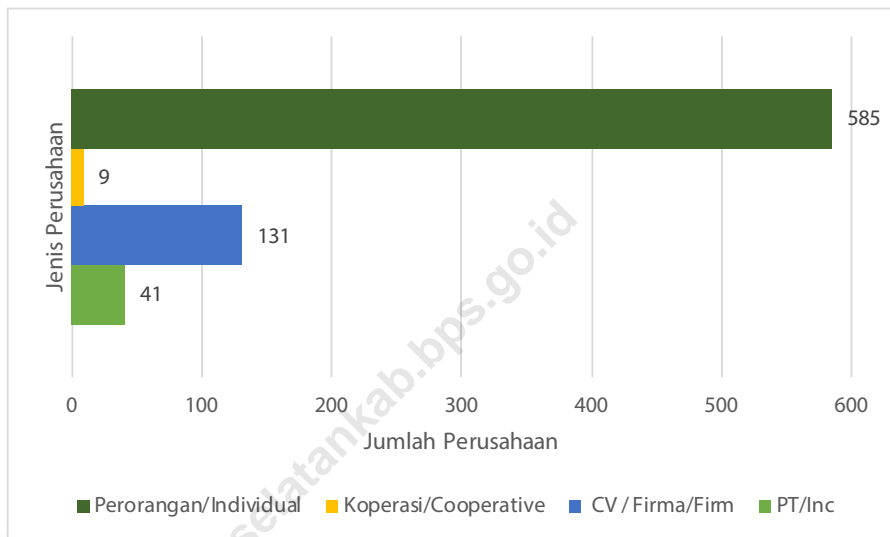
Jumlah Sarana Perdagangan Menurut Jenisnya di Kabupaten Solok Selatan, 2020 - 2021
Number of Trading Facilities by Type in Solok Selatan Regency, 2020 -2021



Sumber/Source: Dinas Perindagkop dan UKM Kabupaten Solok Selatan/Cooperative, Industry and Trade Service of Solok Selatan Regency

Gambar 11.2
Figures

Jumlah Perusahaan Menurut Bentuk Badan Hukum di Kabupaten Solok Selatan, 2021
Number of Firms by Form of Legal Entity in Solok Selatan Regency, 2021



Sumber/Source: DPMTSP Kabupaten Solok Selatan/DPMTSP of Solok Selatan Regency

Tabel
Table 11.1

**Jumlah Perusahaan Menurut Bentuk Badan Hukum di
Kabupaten Solok Selatan, 2016-2021**
*Number of Firms by Form of Legal Entity in Solok Selatan
Regency, 2016-2021*

Badan Hukum Legal Entity	2016	2017	2018	2019	2020	2021
(1)	(2)	(3)	(4)	(5)	(6)	(7)
01. PT/Inc	12	12	-	-	31	41
02. CV / Firma/Firm	74	74	-	-	126	131
03. Koperasi/Cooperative	130	107	109	-	111	9
04. Perorangan/Individual	520	520	-	-	526	585
05. Lainnya/Others	0	0	0	0	0	0
Solok Selatan	736	713	109	-	794	766

Sumber/Source: DPMTSP Kabupaten Solok Selatan/DPMTSP of Solok Selatan Regency

Tabel
Table 11.2**Jumlah Usaha Mikro, Kecil, dan Menengah menurut Kecamatan di Kabupaten Solok Selatan (unit), 2021**
Number of Micro, Small, and Medium Enterprises by Subdistrict in Solok Selatan Regency (unit), 2021

Kecamatan Subdistrict	Usaha Mikro Micro Enterprises	Usaha Kecil Small Enterprises	Usaha Menengah Medium Enterprises
(1)	(2)	(3)	(4)
01. Sangir	2 095	63	2
02. Sangir Jujan	1 394	14	8
03. Sangir Balai Janggo	752	22	4
04. Sangir Batang Hari	696	11	1
05. Sungai Pagu	2 576	889	16
06. Pauh Duo	785	18	3
07. Koto Parik Gadang Diateh	1 321	34	3
2021*	9 619	251	37
2020	9 619	251	37

Catatan/Note: *Data Tahun 2020/Data of 2020

Sumber/Source: Dinas Perindagkop dan UKM Kabupaten Solok Selatan /Industry, Trade, Cooperatives, Small and Medium Enterprises Service of Solok Selatan Regency

Tabel
Table 11.3**Jumlah Sarana Perdagangan Menurut Jenisnya di
Kabupaten Solok Selatan, 2020-2021**
**Number of Trading Facilities by Type in Solok Selatan
Regency, 2020-2021**

Jenis Sarana Perdagangan <i>Type of Trading Facilities</i>	2020	2021
(1)	(2)	(3)
01. Pasar Pemda/ <i>Regional Market</i>	2	2
02. Pasar Tradisional/ <i>Traditional Market</i>	31	31
03. Toko/ <i>Shop</i>	54	59
04. Kios*/ <i>Stall</i>	372	372
05. Warung/ <i>Small Shop</i>	3 010	3 010
06. Rumah Makan/ <i>Restoran/Restaurant</i>	104	104
Solok Selatan	3 573	3 758

Sumber/*Source*: Dinas Perindagkop dan UKM Kabupaten Solok Selatan/*Cooperative, Industry and Trade Service of Solok Selatan Regency*

BAB CHAPTER 12

SISTEM NERACA REGIONAL

SYSTEM OF REGIONAL ACCOUNTS

PDRB DAN LAJU PERTUMBUHAN EKONOMI SOLOK SELATAN 2017-2021

GRDP and Growth Rate of GRDP in Solok Selatan 2017-2021



Sumber: Badan Pusat Statistik
Source: BPS-Statistics

PENJELASAN TEKNIS

1. Perhitungan statistik neraca nasional yang digunakan disini mengikuti buku petunjuk yang diterbitkan oleh perserikatan bangsa-bangsa yang dikenal sebagai sistem neraca nasional namun penerapan statistik neraca nasional tersebut telah disesuaikan dengan kondisi social ekonomi Indonesia.
2. Produk domestik regional bruto (PDRB) pada tingkat regional menggambarkan kemampuan suatu wilayah untuk menciptakan output (nilai tambah) pada waktu tertentu. Untuk menyusun PDRB digunakan 2 pendekatan, yaitu sektoral dan penggunaan. Keduanya menyajikan komposisi data nilai tambah dirinci menurut sumber kegiatan ekonomi(sektoral) dan menurut komponen penggunaannya. PDB maupun PDRB dari sisi sektoral merupakan penjumlahan seluruh komponen nilai tambah bruto yang mampu diciptakan oleh sektor-sektor ekonomi atas berbagai aktivitas produksinya. Sedangkan dari sisi penggunaan menjelaskan tentang penggunaan dari nilai tambah tersebut.
3. PDRB menurut penggunaan dirinci menurut komponen pengeluaran konsumsi rumah tangga (termasuk lembaga nirlaba), pengeluaran konsumsi

TECHNICAL NOTES

1. *The method used to estimate national account statistics is based on the standard guidelines formed by united nation known as system of national accounts. The implementation of the method however, has been adjusted according to Indonesian social-economic condition.*
2. *The basic measure of the output arising from economic activity is known as gross domestic product (GDP) at the national level and gross regional domestic product (GDRP) at the regional level (provinces/ regencies/ municipalities). To compile these statistics, two approaches have been used i.e."production approach " and expenditure approach . the first approach is to measure value added produced by various kinds of economic activities , while the second approach is to measure final uses of the country output. In other words , GDP/GRDPis the sum of total value added produced by all economic sectors (activities) and the way of using it.*
3. *GDP by type of expenditures is classified into; private consumption expenditure (household and non-profit institution), government consumption expenditure , gross*

- pemerintah , pembentukan modal tetap bruto, perubahan investor, ekspor dan impor.
4. Penyajian PDRB menurut sektor dirinci menurut total nilai tambah dari seluruh sektor ekonomi yang mencakup sektor pertanian : pertambangan dan penggalian : industry pengolahan : listrik, gas dan air bersih, konstruksi : perdagangan, restoran dan hotel; pengangkutan dan komunikasi ; lembaga keuangan dan jasa-jasa.
 5. Pengeluaran konsumsi rumah tangga mencakup berbagai pengeluaran konsumsi akhir rumah tangga atas barang dan jasa untuk memenuhi kebutuhan individu maupun kelompok serta langsung. Pengeluaran rumah tangga disini mencakup pembelian untuk makana dan bukan makanan (barang dan jasa) didalam negeri maupun luar negeri. Termasuk pula disini pengeluaran lembaga nirlaba yang tujuan usahanya adalah untuk melayani keperluan rumah tangga.
 6. Produk domestic regional bruto diperoleh dari perhitungan PDRB atas dasar harga konstan. Diperoleh dengan cara mengurangi nilai PDRB pada tahun ke -n terhadap nilai pada tahun ke-1 (tahun sebelumnya), dibagi dengan nilai pada tahun ke n-1 , kemudian dikalikan dengan 100persen. Laju pertumbuhan menunjukkan perkembangan agregat pendapatan dari satu waktu tertentu terhadap waktu sebelumnya.
- fixed capital formation, changes in inventories, exports and imports.*
4. *GDP by sector is classified by types of economic activities such as agriculture : mining dan quarrying; manufacturing; electricity, gas, dan water supply; construction ; wholesale dan retail trade, restaurant dan hotely; transport and communication; finance, insurance, real estate dan business services ; and other services.*
 5. *Household consumption expenditures consist of expenditure incurred by households, which are used for both individual or collective needs. Household consumptions are classified into food and non food (goods and services) expenditure that may take place in domestic or abroad. Expenditure here include expenditure of non-profit institutions serving households.*
 6. *Growth rate of gross product (GDP) is derived from GDP at constant market prices. It is obtained by subtracting the value of GDP year n with the value of GDP year n-1 , divided by the value of GDP year n-1 then multiplied by 100 percent. The growth rate of GDP explains the income growth during the given period.*

ULASAN**DESCRIPTION**

Pertumbuhan ekonomi Kabupaten Solok Selatan selama tahun 2021 tercatat sebesar 3,35 persen. Angka ini diperoleh dari besarnya kenaikan jumlah Produk Domestik Regional Bruto (PDRB) atas dasar harga konstan dari 3.928,03 miliar rupiah pada tahun 2020 menjadi 4.059,51 miliar rupiah pada tahun 2021.

Produk Domestik Regional Bruto (PDRB) atas dasar harga berlaku Kabupaten Solok Selatan pada tahun 2021 tercatat 5.777,98 miliar rupiah, nilai tersebut mengalami peningkatan dari tahun yang lalu dimana pada tahun 2020 hanya sebesar 5.528,51 miliar rupiah.

Struktur perekonomian Kabupaten Solok Selatan tahun 2021 menunjukkan 3 kategori lapangan usaha yang kontribusinya diatas 10 persen dalam pembentukan nilai tambah bruto. Secara berurutan masing-masing yaitu pertama kategori lapangan usaha pertanian, kehutanan dan perikanan sebesar 28,42 persen, kedua kategori lapangan usaha perdagangan besar dan eceran, reparasi mobil dan sepeda motor sebesar 20,09 persen, dan yang ketiga yaitu kategori lapangan usaha konstruksi sebesar 12,69 persen.

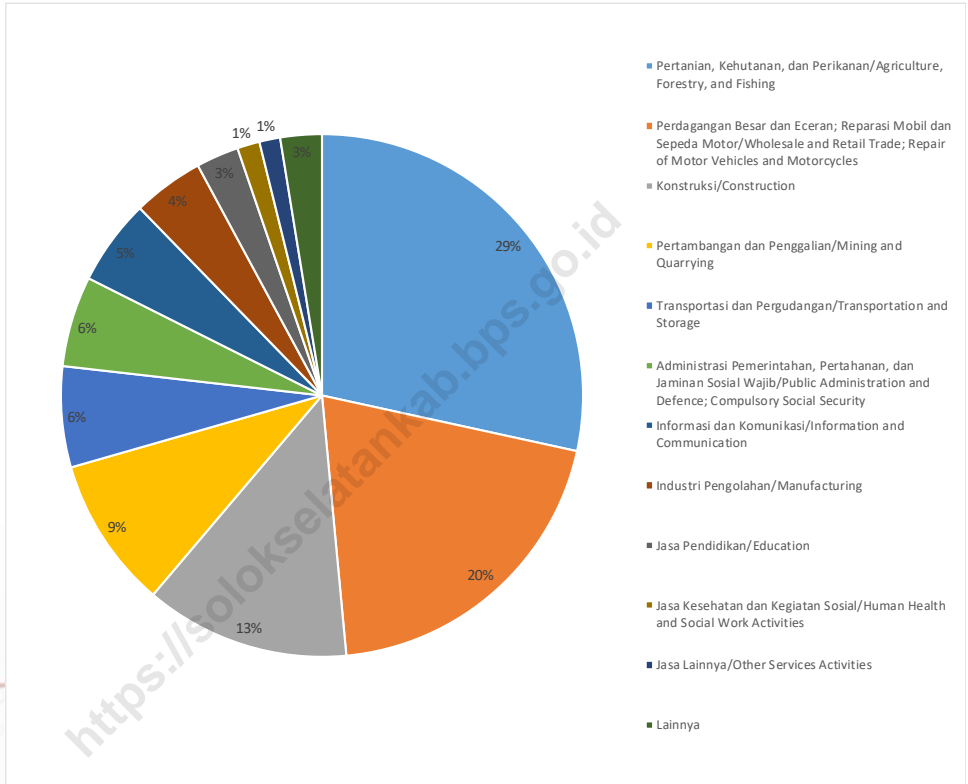
Solok Selatan Regency's economic growth during 2021 was recorded at 3.35 percent. This figure was obtained from the large increase in the number of Gross Regional Domestic Product (GRDP) at constant prices from 3,928.03 billion rupiah in 2020 to 4,059.51 billion rupiah in 2020.

Gross Regional Domestic Product (GRDP) based on current prices of Solok Selatan Regency in 2021 was recorded at 5,777.98 billion rupiah, this value has increased from last year where in 2020 it was only 5,528.51 billion rupiah.

The economic structure of Solok Selatan Regency in 2021 shows 3 categories of business fields whose contribution is above 10 percent in the formation of gross added value. Sequentially, respectively, namely the first category of agricultural, forestry and fishery business fields of 28.42 percent, the second category of wholesale and retail trade, car and motorcycle repairs of 20.09 percent, and the third category of construction business fields of 12.69 percent.

**Gambar
Figures** 12.1

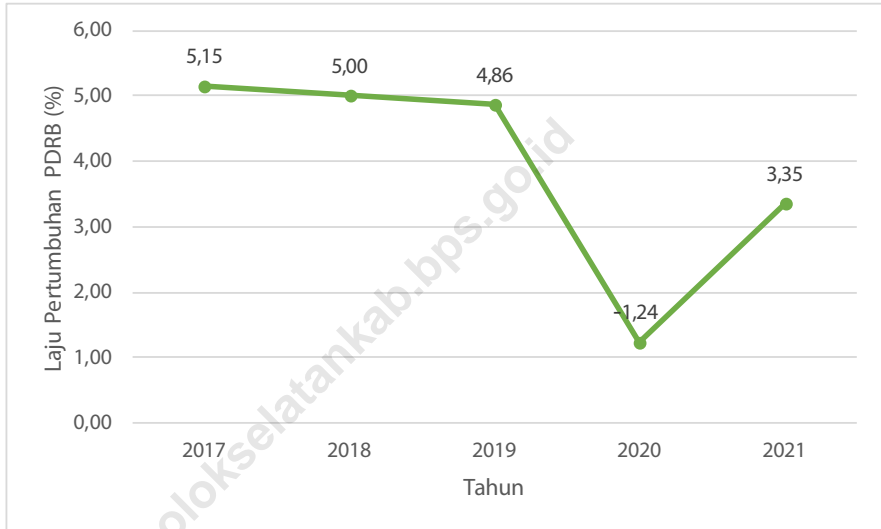
**PDRB Atas Dasar Harga Berlaku menurut Lapangan Usaha (%)
Kabupaten Solok Selatan, 2021**
*Gross Regional Domestic Product at Current Market Prices by
Industry (%), 2021*



Sumber/Source: Badan Pusat Statistik/BPS-Statistics

Gambar 12.2
Figures

Laju Pertumbuhan Produk Domestik Regional Bruto Atas Dasar Harga Konstan 2010 Menurut Lapangan Usaha (persen), Kabupaten Solok Selatan 2017- 2021
Growth Rate of Gross Regional Domestic Product at 2010 Constant Market Prices by Industry (percent), 2017- 2021



Sumber/Source: Badan Pusat Statistik/BPS-Statistics

12.1 PRODUK DOMESTIK REGIONAL BRUTO (PDRB) KABUPATEN SOLOK SELATAN

SOLOK SELATAN REGENCY GROSS REGIONAL DOMESTIC PRODUCT

Tabel 12.1 **PDRB Atas Dasar Harga Berlaku Menurut Lapangan Usaha (Miliar Rupiah), Kabupaten Solok Selatan 2017-2021**
Table 12.1 **Gross Regional Domestic Product at Current Market Prices by Industry (Billion Rupiahs), 2017-2021**

Lapangan Usaha Industry		2017	2018	2019	2020	2021
(1)		(2)	(3)	(4)	(5)	(6)
A	Pertanian, Kehutanan, dan Perikanan/ <i>Agriculture, Forestry, and Fishing</i>	1 597,081	1 625,72	1 626,72	1 590,98	1 641,94
B	Pertambangan dan Penggalian/ <i>Mining and Quarrying</i>	462,676	491,03	527,66	519,50	540,98
C	Industri Pengolahan/ <i>Manufacturing</i>	246,589	246,77	234,85	237,70	254,41
D	Pengadaan Listrik dan Gas/ <i>Electricity and Gas</i>	1,556	1,81	2,20	2,11	2,21
E	Pengadaan Air; Pengelolaan Sampah, Limbah, dan Daur Ulang/ <i>Water Supply; Sewerage, Waste Management, and Remediation Activities</i>	2,240	2,38	2,59	2,63	2,73
F	Konstruksi/ <i>Construction</i>	584,077	648,28	724,26	707,20	733,25
G	Perdagangan Besar dan Eceran; Reparasi Mobil dan Sepeda Motor/ <i>Wholesale and Retail Trade; Repair of Motor Vehicles and Motorcycles</i>	915,329	1 013,96	1 126,05	1 116,73	1 160,98
H	Transportasi dan Pergudangan/ <i>Transportation and Storage</i>	295,996	326,40	367,31	337,83	360,36
I	Penyediaan Akomodasi dan Makan Minum/ <i>Accommodation and Food Service Activities</i>	38,414	41,75	47,98	43,53	47,27
J	Informasi dan Komunikasi/ <i>Information and Communication</i>	209,478	233,48	265,85	285,31	307,03
K	Jasa Keuangan dan Asuransi/ <i>Financial and Insurance Activities</i>	38,923	40,50	43,55	44,30	47,59
L	Real Estat/ <i>Real Estate Activities</i>	39,782	42,52	46,18	46,60	47,72
M,N	Jasa Perusahaan/ <i>Business Activities</i>	0,728	0,77	0,84	0,83	0,85
O	Administrasi Pemerintahan, Pertahanan, dan Jaminan Sosial Wajib/ <i>Public Administration and Defence; Compulsory Social Security</i>	239,721	255,89	278,46	304,84	323,56
P	Jasa Pendidikan/ <i>Education</i>	110,855	119,22	136,66	144,40	152,43
Q	Jasa Kesehatan dan Kegiatan Sosial/ <i>Human Health and Social Work Activities</i>	53,401	59,63	66,18	73,28	80,28
R,S,T,U	Jasa Lainnya/ <i>Other Services Activities</i>	57,026	64,74	74,38	70,76	74,42
A	Nilai Tambah Bruto Atas Harga Dasar/Gross Value Added At Basic Price					
B	Pajak Dikurang Subsidi Atas Produk/Taxes Less Subsidies on Products					
C	Produk Domestik Bruto/Gross Domestic Product	4 893,871	5 214,85	5 571,73	5 528,51	5 777,98

Sumber/Source: Badan Pusat Statistik/BPS-Statistics

Tabel
Table 12.2

Produk Domestik Regional Bruto Atas Dasar Harga Konstan 2010 Menurut Lapangan Usaha (Miliar Rupiah), Kabupaten Solok Selatan 2017-2021
Gross Regional Domestic Product at 2010 Constant Market Prices by Industry (Billion Rupiahs), 2017-2021

Lapangan Usaha Industry		2017	2018	2019	2020	2021
(1)		(2)	(3)	(4)	(5)	(6)
A	Pertanian, Kehutanan, dan Perikanan/ <i>Agriculture, Forestry, and Fishing</i>	1 126,245	1 150,52	1 170,07	1 172,98	1 212,85
B	Pertambangan dan Penggalian/ <i>Mining and Quarrying</i>	290,322	301,87	317,35	310,48	318,57
C	Industri Pengolahan/ <i>Manufacturing</i>	200,447	201,92	196,76	193,26	197,35
D	Pengadaan Listrik dan Gas/ <i>Electricity and Gas</i>	0,872	0,95	1,01	0,96	1,00
E	Pengadaan Air; Pengelolaan Sampah, Limbah, dan Daur Ulang/ <i>Water Supply; Sewerage, Waste Management, and Remediation Activities</i>	1,852	1,94	2,00	2,02	2,10
F	Konstruksi/ <i>Construction</i>	437,293	469,70	499,48	467,56	469,85
G	Perdagangan Besar dan Eceran; Reparasi Mobil dan Sepeda Motor/ <i>Wholesale and Retail Trade; Repair of Motor Vehicles and Motorcycles</i>	698,893	744,24	795,87	796,62	829,12
H	Transportasi dan Pergudangan/ <i>Transportation and Storage</i>	234,788	253,57	276,32	247,21	259,79
I	Penyediaan Akomodasi dan Makan Minum/ <i>Accommodation and Food Service Activities</i>	26,491	28,64	31,13	27,88	29,61
J	Informasi dan Komunikasi/ <i>Information and Communication</i>	208,054	226,51	246,43	264,77	281,34
K	Jasa Keuangan dan Asuransi/ <i>Financial and Insurance Activities</i>	29,027	29,44	30,07	30,12	31,54
L	Real Estat/ <i>Real Estate Activities</i>	29,512	30,81	32,49	32,50	33,22
M,N	Jasa Perusahaan/ <i>Business Activities</i>	0,549	0,58	0,61	0,59	0,60
O	Administrasi Pemerintahan, Pertahanan, dan Jaminan Sosial Wajib/ <i>Public Administration and Defence; Compulsory Social Security</i>	167,469	178,58	189,03	188,04	191,77
P	Jasa Pendidikan/ <i>Education</i>	79,042	84,61	91,95	96,23	99,66
Q	Jasa Kesehatan dan Kegiatan Sosial/ <i>Human Health and Social Work Activities</i>	41,533	45,26	48,67	52,27	55,62
R,S,T,U	Jasa Lainnya/ <i>Other Services Activities</i>	40,251	44,06	48,16	44,53	45,54
A	Nilai Tambah Bruto Atas Harga Dasar/<i>Gross Value Added At Basic Price</i>					
B	Pajak Dikurang Subsidi Atas Produk/<i>Taxes Less Subsidies on Products</i>					
C	Produk Domestik Bruto/<i>Gross Domestic Product</i>	3 612,641	3 793,19	3 977,41	3 928,03	4 059,51

Sumber/Source: Badan Pusat Statistik/BPS-Statistics

Tabel
Table 12.3

Distribusi Persentase Produk Domestik Regional Bruto Atas Dasar Harga Berlaku Menurut Lapangan Usaha, Kabupaten Solok Selatan 2017-2021
Percentage Distribution of Gross Regional Domestic Product at Current Market Prices by Industry, 2017- 2021

Lapangan Usaha Industry		2017	2018	2019	2020	2021
(1)		(2)	(3)	(4)	(5)	(6)
A	Pertanian, Kehutanan, dan Perikanan/ <i>Agriculture, Forestry, and Fishing</i>	32,63	31,17	29,20	28,78	28,42
B	Pertambangan dan Penggalian/ <i>Mining and Quarrying</i>	9,45	9,42	9,47	9,40	9,36
C	Industri Pengolahan/ <i>Manufacturing</i>	5,04	4,73	4,22	4,30	4,40
D	Pengadaan Listrik dan Gas/ <i>Electricity and Gas</i>	0,03	0,03	0,04	0,04	0,04
E	Pengadaan Air; Pengelolaan Sampah, Limbah, dan Daur Ulang/ <i>Water Supply; Sewerage, Waste Management, and Remediation Activities</i>	0,05	0,05	0,05	0,05	0,05
F	Konstruksi/ <i>Construction</i>	11,93	12,43	13,00	12,79	12,69
G	Perdagangan Besar dan Eceran; Reparasi Mobil dan Sepeda Motor/ <i>Wholesale and Retail Trade; Repair of Motor Vehicles and Motorcycles</i>	18,70	19,44	20,21	20,20	20,09
H	Transportasi dan Pergudangan/ <i>Transportation and Storage</i>	6,05	6,26	6,59	6,11	6,24
I	Penyediaan Akomodasi dan Makan Minum/ <i>Accommodation and Food Service Activities</i>	0,78	0,80	0,86	0,79	0,82
J	Informasi dan Komunikasi/ <i>Information and Communication</i>	4,28	4,48	4,77	5,16	5,31
K	Jasa Keuangan dan Asuransi/ <i>Financial and Insurance Activities</i>	0,80	0,78	0,78	0,80	0,82
L	Real Estat/ <i>Real Estate Activities</i>	0,81	0,82	0,83	0,84	0,83
M,N	Jasa Perusahaan/ <i>Business Activities</i>	0,01	0,01	0,02	0,01	0,01
O	Administrasi Pemerintahan, Pertahanan, dan Jaminan Sosial Wajib/ <i>Public Administration and Defence; Compulsory Social Security</i>	4,90	4,91	5,00	5,51	5,60
P	Jasa Pendidikan/ <i>Education</i>	2,27	2,29	2,45	2,61	2,64
Q	Jasa Kesehatan dan Kegiatan Sosial/ <i>Human Health and Social Work Activities</i>	1,09	1,14	1,19	1,33	1,39
R,S,T,U	Jasa Lainnya/ <i>Other Services Activities</i>	1,17	1,24	1,33	1,28	1,29
A	Nilai Tambah Bruto Atas Harga Dasar/<i>Gross Value Added At Basic Price</i>					
B	Pajak Dikurang Subsidi Atas Produk/<i>Taxes Less Subsidies on Products</i>					
C	Produk Domestik Bruto/<i>Gross Domestic Product</i>	100,00	100,00	100,00	100,00	100,00

Sumber/Source: Badan Pusat Statistik/BPS-Statistics

Tabel
Table 12.4

Laju Pertumbuhan Produk Domestik Regional Bruto Atas Dasar Harga Konstan 2010 Menurut Lapangan Usaha (Persen), Kabupaten Solok Selatan 2018-2021
Growth Rate of Gross Regional Domestic Product at 2010 Constant Market Prices by Industry (Percent), 2018-2021

Lapangan Usaha Industry		2018	2019	2020	2021
(1)		(2)	(3)	(4)	(5)
A	Pertanian, Kehutanan, dan Perikanan/ <i>Agriculture, Forestry, and Fishing</i>	2,15	1,70	0,25	3,40
B	Pertambangan dan Penggalian/ <i>Mining and Quarrying</i>	3,98	5,13	-2,17	2,61
C	Industri Pengolahan/ <i>Manufacturing</i>	0,74	-2,56	-1,78	2,12
D	Pengadaan Listrik dan Gas/ <i>Electricity and Gas</i>	9,38	5,79	-5,33	4,67
E	Pengadaan Air; Pengelolaan Sampah, Limbah, dan Daur Ulang/ <i>Water Supply; Sewerage, Waste Management, and Remediation Activities</i>	4,49	3,21	1,08	3,82
F	Konstruksi/ <i>Construction</i>	7,41	6,34	-6,39	0,49
G	Perdagangan Besar dan Eceran; Reparasi Mobil dan Sepeda Motor/ <i>Wholesale and Retail Trade; Repair of Motor Vehicles and Motorcycles</i>	6,49	6,94	0,09	4,08
H	Transportasi dan Pergudangan/ <i>Transportation and Storage</i>	8,00	8,97	-10,54	5,09
I	Penyediaan Akomodasi dan Makan Minum/ <i>Accommodation and Food Service Activities</i>	8,11	8,71	-10,45	6,22
J	Informasi dan Komunikasi/ <i>Information and Communication</i>	8,87	8,80	7,44	6,26
K	Jasa Keuangan dan Asuransi/ <i>Financial and Insurance Activities</i>	1,41	2,15	0,17	4,70
L	Real Estat/ <i>Real Estate Activities</i>	4,41	5,45	0,03	2,22
M,N	Jasa Perusahaan/ <i>Business Activities</i>	5,08	5,35	-3,11	2,05
O	Administrasi Pemerintahan, Pertahanan, dan Jaminan Sosial Wajib/ <i>Public Administration and Defence; Compulsory Social Security</i>	6,64	5,85	-0,52	1,98
P	Jasa Pendidikan/ <i>Education</i>	7,04	8,68	4,66	3,56
Q	Jasa Kesehatan dan Kegiatan Sosial/ <i>Human Health and Social Work Activities</i>	8,98	7,54	7,39	6,40
R,S,T,U	Jasa Lainnya/ <i>Other Services Activities</i>	9,47	9,30	-7,55	2,28
A	Nilai Tambah Bruto Atas Harga Dasar/Gross Value Added At Basic Price				
B	Pajak Dikurang Subsidi Atas Produk/Taxes Less Subsidies on Products				
C	Produk Domestik Bruto/Gross Domestic Product	5,00	4,86	-1,24	3,35

Sumber/Source: Badan Pusat Statistik/BPS-Statistics

Tabel
Table 12.5

Indeks Harga Implisit Produk Domestik Regional Bruto Kabupaten Solok Selatan Menurut Lapangan Usaha (Persen), 2018-2021
Implicit Price Indices of Gross Regional Domestic Product of Solok Selatan Regency by Industry (Percent), 2018-2021

Lapangan Usaha Industry		2018	2019	2020	2021
(1)		(2)	(3)	(4)	(5)
A	Pertanian, Kehutanan, dan Perikanan/ <i>Agriculture, Forestry, and Fishing</i>	141,30	139,26	135,81	135,38
B	Pertambangan dan Penggalian/ <i>Mining and Quarrying</i>	162,66	166,27	167,32	169,82
C	Industri Pengolahan/ <i>Manufacturing</i>	122,21	119,36	122,99	128,91
D	Pengadaan Listrik dan Gas/ <i>Electricity and Gas</i>	189,72	217,85	220,41	221,19
E	Pengadaan Air; Pengelolaan Sampah, Limbah, dan Daur Ulang/ <i>Water Supply; Sewerage, Waste Management, and Remediation Activities</i>	123,01	129,81	130,16	130,20
F	Konstruksi/ <i>Construction</i>	138,02	145,00	151,25	156,06
G	Perdagangan Besar dan Eceran; Reparasi Mobil dan Sepeda Motor/ <i>Wholesale and Retail Trade; Repair of Motor Vehicles and Motorcycles</i>	136,24	141,49	140,18	140,03
H	Transportasi dan Pergudangan/ <i>Transportation and Storage</i>	128,72	132,93	136,66	138,71
I	Penyediaan Akomodasi dan Makan Minum/ <i>Accommodation and Food Service Activities</i>	145,78	154,11	156,14	159,62
J	Informasi dan Komunikasi/ <i>Information and Communication</i>	103,08	107,88	107,76	109,13
K	Jasa Keuangan dan Asuransi/ <i>Financial and Insurance Activities</i>	137,59	144,88	147,05	150,91
L	Real Estat/ <i>Real Estate Activities</i>	138,00	142,14	143,36	143,62
M,N	Jasa Perusahaan/ <i>Business Activities</i>	133,89	139,07	140,24	140,84
O	Administrasi Pemerintahan, Pertahanan, dan Jaminan Sosial Wajib/ <i>Public Administration and Defence; Compulsory Social Security</i>	143,29	147,31	162,11	168,72
P	Jasa Pendidikan/ <i>Education</i>	140,91	148,62	150,05	152,95
Q	Jasa Kesehatan dan Kegiatan Sosial/ <i>Human Health and Social Work Activities</i>	131,74	135,97	140,18	144,34
R,S,T,U	Jasa Lainnya/ <i>Other Services Activities</i>	146,93	154,43	158,93	163,41
A	Nilai Tambah Bruto Atas Harga Dasar/<i>Gross Value Added At Basic Price</i>				
B	Pajak Dikurang Subsidi Atas Produk/<i>Taxes Less Subsidies on Products</i>				
C	Produk Domestik Bruto/<i>Gross Domestic Product</i>	137,48	140,15	140,80	142,33

Sumber/Source: Badan Pusat Statistik/BPS-Statistics

Tabel
Table 12.6

Laju Pertumbuhan Indeks Harga Implisit Produk Domestik Regional Bruto Kabupaten Solok Selatan menurut Lapangan Usaha (Juta Rupiah), 2017-2021
Growth Rate of Implicit Price Indices of Gross Regional Domestic Product of Solok Selatan Regency by Industry (Million Rupiah), 2017-2021

Lapangan Usaha Industry		2017	2018	2019	2020	2021
(1)		(2)	(3)	(4)	(5)	(6)
A	Pertanian, Kehutanan, dan Perikanan/ <i>Agriculture, Forestry, and Fishing</i>	1,44	-0,35	-1,44	-2,48	-0,32
B	Pertambangan dan Penggalian/ <i>Mining and Quarrying</i>	1,23	2,07	2,22	0,63	1,49
C	Industri Pengolahan/ <i>Manufacturing</i>	0,25	-0,66	-2,33	3,05	4,81
D	Pengadaan Listrik dan Gas/ <i>Electricity and Gas</i>	16,75	6,38	14,83	1,18	0,35
E	Pengadaan Air; Pengelolaan Sampah, Limbah, dan Daur Ulang/ <i>Water Supply; Sewerage, Waste Management, and Remediation Activities</i>	0,25	1,70	5,53	0,27	0,03
F	Konstruksi/ <i>Construction</i>	1,36	3,34	5,06	4,31	3,18
G	Perdagangan Besar dan Eceran; Reparasi Mobil dan Sepeda Motor/ <i>Wholesale and Retail Trade; Repair of Motor Vehicles and Motorcycles</i>	1,23	4,03	3,85	-0,92	-0,11
H	Transportasi dan Pergudangan/ <i>Transportation and Storage</i>	0,79	2,11	3,27	2,81	1,50
I	Penyediaan Akomodasi dan Makan Minum/ <i>Accommodation and Food Service Activities</i>	1,46	0,53	5,72	1,32	2,23
J	Informasi dan Komunikasi/ <i>Information and Communication</i>	1,73	2,37	4,66	-0,11	1,28
K	Jasa Keuangan dan Asuransi/ <i>Financial and Insurance Activities</i>	1,49	2,61	5,30	1,50	2,62
L	Real Estat/ <i>Real Estate Activities</i>	0,70	2,37	3,00	0,86	0,18
M,N	Jasa Perusahaan/ <i>Business Activities</i>	1,45	0,86	3,87	0,84	0,43
O	Administrasi Pemerintahan, Pertahanan, dan Jaminan Sosial Wajib/ <i>Public Administration and Defence; Compulsory Social Security</i>	4,21	0,10	2,81	10,05	4,08
P	Jasa Pendidikan/ <i>Education</i>	1,50	0,47	5,47	0,96	1,93
Q	Jasa Kesehatan dan Kegiatan Sosial/ <i>Human Health and Social Work Activities</i>	1,48	2,46	3,21	3,10	2,97
R,S,T,U	Jasa Lainnya/ <i>Other Services Activities</i>	1,49	3,71	5,11	2,92	2,82
A	Nilai Tambah Bruto Atas Harga Dasar/Gross Value Added At Basic Price					
B	Pajak Dikurang Subsidi Atas Produk/Taxes Less Subsidies on Products					
C	Produk Domestik Bruto/Gross Domestic Product	1,22	1,49	1,95	0,46	1,09

Sumber/Source: Badan Pusat Statistik/BPS-Statistics

BAB CHAPTER 13

PERBANDINGAN ANTAR KABUPATEN/KOTA *REGENCY/MUNICIPALITY COMPARISON*



Penduduk Miskin di Solok Selatan
Poor Population in Solok Selatan

13,41 Ribu Jiwa
Thousand People

Indeks Pembangunan Manusia (IPM)
Human Development Index (HDI)

69,23

Angka Harapan Hidup (AHH)
Life Expectancy at Birth

68,01 Tahun
Years

Sumber: Badan Pusat Statistik Provinsi Sumatera Barat
Source: BPS-Statistics of Sumatera Barat Province

PENJELASAN TEKNIS

Statistik antar kabupaten kota disajikan untuk dapat memberikan gambaran keadaan masing-masing kabupaten kota terhadap data-data penting seperti kependudukan, ketenagakerjaan, laju inflasi, kemiskinan, Angka Partisipasi Sekolah, dan data Produk Domestik Regional Bruto (PDRB).

1. Penduduk Indonesia adalah semua orang yang berdomisili di wilayah teritorial Republik Indonesia selama 6 bulan atau lebih dan atau mereka yang berdomisili kurang dari 6 bulan tetapi bertujuan menetap.
2. Angka harapan hidup adalah rata-rata hidup yang akan dijalani oleh seorang bayi saat lahir sampai pada tahun tertentu saat ia meninggal.
3. Indeks Pembangunan Manusia (IPM) adalah pengukuran perbandingan dari harapan hidup saat lahir, angka harapan lama sekolah dan rata-rata lama sekolah pendidikan serta PNB per kapita dan pengeluaran per kapita.
4. Tingkat Pengangguran Terbuka (TPT) adalah persentase jumlah pengangguran terhadap jumlah angkatan kerja.

TECHNICAL NOTES

Inter-city statistics are presented to provide an overview of each district on important data such as population, employment, improvement, poverty, School Participation Rates, and Gross Regional Domestic Product (PDRB) data.

1. *The population of Indonesia are all residents of the entire territory of republic of Indonesia who have stayed for six months or longer, and those who intended to stay more than six months even though their length of stay is less than six months.*
2. *Life expectancy is average years of life that will be under taken by a new born baby to his death.*
3. *Human Development Index is a comparative measure of life expectancy, literacy, education and standard of living for all countries around the world.*
4. *Unemployment Rate is the percentage of unemployment to th labor force.*

ULASAN

DESCRIPTION

Provinsi Sumatera Barat memiliki luas wilayah 42,2 ribu km², yang berbatasan langsung dengan Samudra Indonesia, Provinsi Riau, Provinsi Jambi, dan Provinsi Sumatera Utara. Provinsi Sumatera Barat memiliki 12 Kabupaten dan 7 Kota dimana , Kabupaten Kepulauan Mentawai memiliki wilayah terluas, dan terkecil adalah Kota Padang Panjang tercatat sebagai daerah dengan luas wilayah yang terkecil.

Jumlah penduduk Sumatera Barat tahun 2021 sebanyak 5.580,23 Ribu Jiwa, dengan komposisi terbesar berada di wilayah Kota Padang yaitu sebanyak 913,45 ribu jiwa. Urutan berikutnya jumlah penduduk terbanyak kedua ada di Kabupaten Agam sebanyak 534,20 Ribu jiwa, dan ketiga yaitu Kabupaten Pesisir Selatan sebanyak 509,62 ribu jiwa. Sedangkan, jumlah penduduk Kabupaten Solok Selatan berada di urutan ke-12 terbesar dari seluruh Kabupaten/Kota yang ada di Sumatera Barat yaitu sebesar 184,85 ribu jiwa.

Laju pertumbuhan PDRB Kabupaten Solok Selatan pada tahun 2021 sebesar 3,35%.

Angka indeks pembangunan manusia Kabupaten Solok Selatan pada tahun 2021 sebesar 69,23 sedikit meningkat jika dibandingkan dengan tahun 2020 yaitu sebesar 69,04. Pada level Kabupaten/Kota se Sumatera Barat, angka IPM Kabupaten Solok Selatan menduduki urutan ke-12.

Sumatra Barat Province has an area of 42.2 thousand km², which is directly adjacent to the Indonesian Ocean, Riau Province, Jambi Province and North Sumatra Province. West Sumatra Province has 12 regencies and 7 cities where, Mentawai Islands Regency has the largest area, and the smallest is Padang Panjang City which is recorded as the area with the smallest area.

The population of West Sumatra in 2021 is 5,580.23 thousand people, with the largest composition in the Padang City area, which is 913.45 thousand people. The next order is the second largest population in Agam Regency with 534.20 thousand people, and the third is Pesisir Selatan Regency with 509.62 thousand people. Meanwhile, the population of Solok Selatan Regency is the 12th largest of all Regencies/Cities in West Sumatra, which is 184.85 thousand people.

Solok Selatan Regency's GRDP growth rate in 2021 is 3.35%.

The human development index of Solok Selatan Regency in 2021 is 69.23, a slight increase compared to 2020, which is 69.04. At the Regency/City level in West Sumatra, the HDI figure of South Solok Regency ranks 12th.

Jika dilihat dari angka lama rata-rata sekolah, posisi Kabupaten Solok Selatan berada di urutan ke-11 dari 19 Kabupaten/Kota se-Sumatera Barat yakni 8,32 tahun.

Angka Harapan Hidup (AHH) Kabupaten Solok Selatan pada tahun 2021 yaitu 68,01 tahun, angka ini meningkat dibanding tahun sebelumnya yaitu 67,81 tahun.

When viewed from the average length of schooling, the position of Solok Selatan Regency is in 11th place out of 19 regencies/cities in West Sumatra, which is 8.32 years.

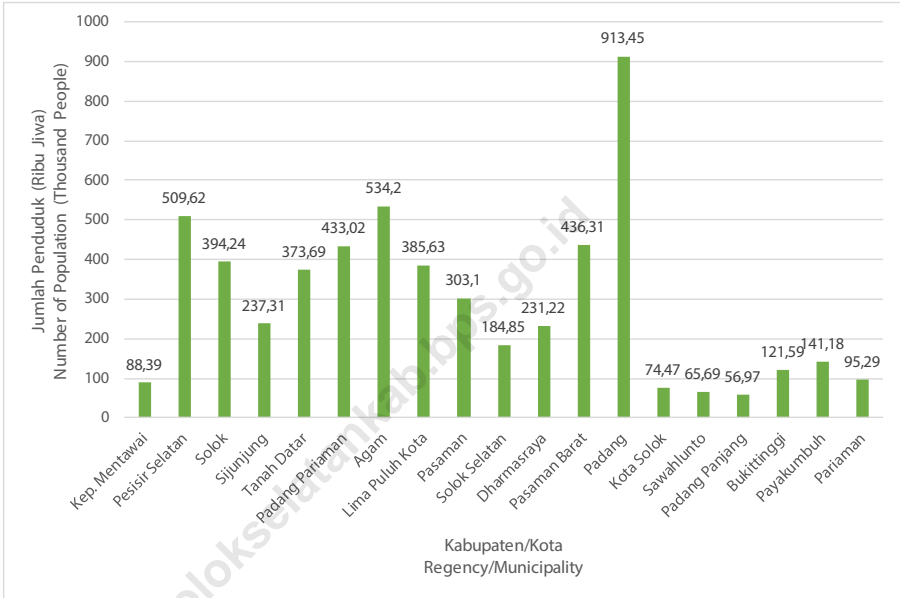
The Life Expectancy of Solok Selatan Regency in 2021 is 68.01 years, this figure has increased compared to the previous year, which was 67.81 years

<https://solokselatankab.bps.go.id>

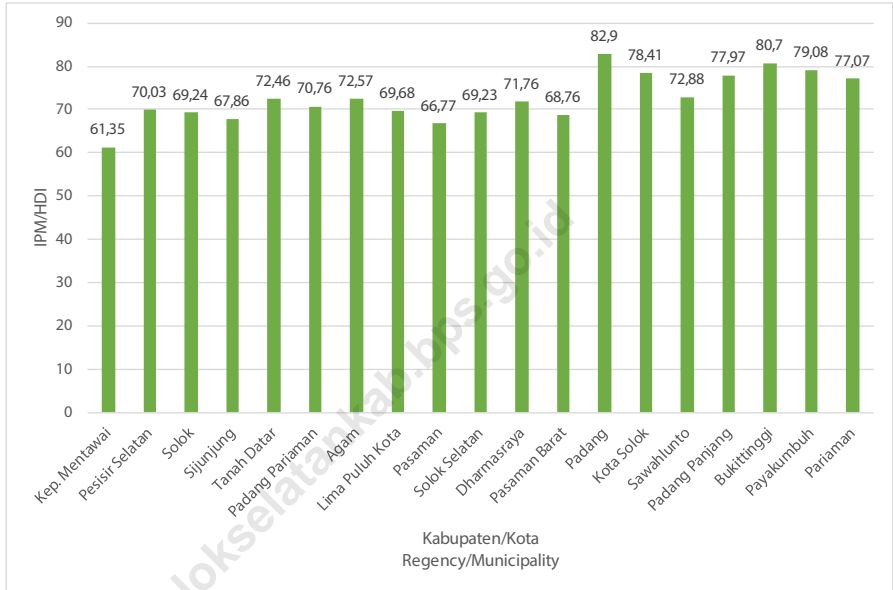


Gambar 13.1
Figures

Jumlah Penduduk Menurut Kabupaten/Kota di Provinsi Sumatera Barat (Ribuan Jiwa), 2021
Population by Regency/Municipality in Sumatera Barat Province (Thousand People), 2021



Sumber/Source : Badan Pusat Statistik Provinsi Sumatera Barat/ BPS-Statistics of Sumatera Barat Province

Gambar
Figures**13.2****Indeks Pembangunan Manusia (IPM) Menurut Kabupaten Kota di Provinsi Sumatera Barat, 2021**
Human Development Index (HDI) by Regency/Municipality in Sumatera Barat Province, 2021

Sumber/Source: Badan Pusat Statistik Provinsi Sumatera Barat/ BPS-Statistics of Sumatera Barat Province

Tabel
Table 13.1

Jumlah Penduduk Menurut Kabupaten/Kota di Provinsi Sumatera Barat (Ribu Jiwa), 2017 - 2021
Population by Regency/Municipality in Sumatera Barat Province (Thousand People), 2017 - 2021

Kab/Kota Regency/Municipality	2017	2018	2019	2020¹	2021²
(1)	(2)	(3)	(4)	(5)	(6)
Kabupaten/Regency					
1. Kep. Mentawai	88,69	90,37	92,02	87,62	88,39
2. Pesisir Selatan	457,29	460,72	463,92	504,41	509,62
3. Solok	368,69	371,11	373,41	391,49	394,24
4. Sijunjung	230,10	233,81	237,38	235,04	237,31
5. Tanah Datar	346,58	347,41	348,22	371,70	373,69
6. Padang Pariaman	411,00	413,27	415,61	430,62	433,02
7. Agam	484,29	487,91	491,28	529,13	534,20
8. Lima Puluh Kota	376,07	379,51	382,82	383,52	385,63
9. Pasaman	275,73	278,48	281,21	299,85	303,10
10. Solok Selatan	165,60	168,41	171,08	182,02	184,85
11. Dharmasraya	235,48	241,57	247,58	228,59	231,22
12. Pasaman Barat	427,30	435,61	443,72	431,67	436,31
Kota/Municipality					
13. Padang	927,01	939,11	950,87	909,04	913,45
14. Solok	68,60	69,78	71,01	73,43	74,47
15. Sawahlunto	61,40	61,90	62,52	65,13	65,69
16. Padang Panjang	52,42	52,99	53,69	56,31	56,97
17. Bukittinggi	126,80	128,78	130,77	121,02	121,59
18. Payakumbuh	131,82	133,70	135,57	139,57	141,18
19. Pariaman	86,62	87,63	88,50	94,22	95,29
Sumatera Barat	5 321,49	5 382,08	5 441,20	5 534,47	5 580,23

Catatan/Note: ¹ Hasil Sensus Penduduk (SP) 2020 (September)/The Result of 2020 Population Census (September)

² Hasil Proyeksi Penduduk Interim 2020–2023 (Pertengahan tahun/Juni)/The result of Interim Population Projection 2020–2023 (mid year/June)

Sumber/Source: BPS dan Kementerian Dalam Negeri/BPS-Statistics Indonesia and Ministry of Home Affairs

Tabel 13.2 Jumlah Penduduk Miskin Menurut Kabupaten/Kota di Provinsi Sumatera Barat (Ribuan), 2017 - 2021
Table Number of Population Below The Poverty Line by Regency/Municipality in Sumatera Barat Province (Thousand), 2017 -2021

Kab /Kota Regency / Municipality	2017	2018	2019	2020	2021
(1)	(2)	(3)	(4)	(5)	(6)
Kabupaten/Regency					
1. Kep. Mentawai	12,95	12,99	13,22	13,37	14,31
2. Pesisir Selatan	35,53	34,92	36,51	35,46	37,41
3. Solok	33,33	32,89	29,74	29,28	30,36
4. Sijunjung	16,83	16,55	16,65	16,28	16,81
5. Tanah Datar	19,27	18,48	16,20	15,34	15,89
6. Padang Pariaman	34,70	33,20	29,48	28,98	30,41
7. Agam	36,57	32,92	33,10	33,31	34,26
8. Lima Puluh Kota	26,93	26,47	26,64	26,43	28,51
9. Pasaman	20,38	20,31	20,22	20,29	21,57
10. Solok Selatan	11,89	11,85	12,49	12,39	13,41
11. Dharmasraya	15,63	15,42	15,49	15,70	17,60
12. Pasaman Barat	30,84	31,83	31,53	31,64	34,97
Kota/Municipality					
13. Padang	43,75	44,04	42,44	42,17	48,44
14. Solok	2,50	2,29	2,29	1,99	2,31
15. Sawahlunto	1,23	1,48	1,35	1,36	1,52
16. Padang Panjang	3,22	3,11	3,00	2,84	3,28
17. Bukittinggi	6,75	6,32	6,00	6,01	6,98
18. Payakumbuh	7,72	7,69	7,68	7,74	8,66
19. Pariaman	4,49	4,40	4,20	3,66	3,99
Sumatera Barat	364,51	357,13	348,22	344,23	370,67

Sumber/Source : Badan Pusat Statistik Provinsi Sumatera Barat/ BPS-Statistics of Sumatera Barat Province

Tabel 13.3 Produk Domestik Regional Bruto Atas Dasar Harga Berlaku Menurut Kabupaten/Kota di Provinsi Sumatera Barat (Juta Rupiah), 2017-2021
Gross Regional Domestic Product at Current Market Prices by Regency/ Municipality in Sumatera Barat Province (Million Rupiahs), 2017-2021

Kab/Kota Regency/Municipality	2017	2018	2019	2020	2021
(1)	(2)	(3)	(4)	(5)	(6)
Kabupaten / Regency					
1. Kep. Mentawai	4.001.871,06	4.252.824,00	4.665.093,43	4.647.099,18	4.843.813,95
2. Pesisir Selatan	12.069.519,39	13.045.984,64	14.037.128,66	14.095.977,62	14.927.572,58
3. Solok	11.783.867,88	12.653.858,53	13.580.513,02	13.522.668,10	14.080.297,40
4. Sijunjung	7.927.672,63	8.489.458,37	9.148.878,97	9.136.559,73	9.566.572,91
5. Tanah Datar	11.428.081,54	12.202.819,78	13.090.685,71	13.030.106,61	13.567.807,17
6. Padang Pariaman	19.038.379,57	20.438.318,45	21.255.473,34	17.934.814,60	18.455.088,03
7. Agam	17.834.986,34	19.145.918,50	20.540.992,18	20.374.038,30	21.347.404,82
8. Lima Puluh Kota	13.531.194,73	14.525.483,21	15.625.340,42	15.541.500,82	16.193.413,95
9. Pasaman	7.801.982,13	8.318.765,11	8.907.768,50	8.969.724,02	9.433.249,73
10. Solok Selatan	4.893.871,26	5.214.850,48	5.574.519,08	5.530.553,59	5.777.977,93
11. Dharmasraya	9.054.276,65	9.697.640,71	10.349.563,18	10.245.774,28	10.756.664,96
12. Pasaman Barat	13.699.696,35	14.603.178,20	15.401.338,07	15.253.000,84	15.931.875,79
Kota / Municipality					
13. Padang	53.091.095,10	57.506.842,01	62.420.470,82	62.181.006,08	65.179.471,01
14. Solok	3.469.035,58	3.728.256,36	4.047.979,83	4.041.639,82	4.251.892,56
15. Sawahlunto	3.165.214,99	3.404.518,84	3.679.850,22	3.656.590,97	3.850.697,74
16. Padang Panjang	2.974.350,89	3.198.031,98	3.474.832,65	3.473.230,92	3.651.118,22
17. Bukittinggi	7.453.106,84	8.011.062,02	8.695.316,61	8.627.533,47	9.026.564,58
18. Payakumbuh	5.639.684,44	6.134.700,30	6.825.167,93	6.824.350,92	7.290.850,77
19. Pariaman	4.309.010,19	4.615.745,62	5.005.498,56	4.994.093,58	5.258.657,03
Sumatera Barat	213 893 468,18	230 367 222,04	245 949 737,17	241 993 529,11	252 749 645,35

Sumber/Source: Badan Pusat Statistik Provinsi Sumatera Barat/ BPS-Statistics of Sumatera Barat Province

Tabel 13.4 Produk Domestik Regional Bruto Atas Dasar Harga Konstan Menurut Kabupaten/Kota di Provinsi Sumatera Barat (Juta Rupiah), 2017 - 2021
Gross Regional Domestic Product at Constant Market Prices by Regency/Municipality in Sumatera Barat Province (Million Rupiahs), 2017-2021

Kab/Kota Regency/ Municipality	2017	2018	2019	2020	2021
(1)	(2)	(3)	(4)	(5)	(6)
Kabupaten / Regency					
1. Kep. Mentawai	2.741.550,40	2.875.664,08	3.011.724,32	2.956.007,49	3.041.549,23
2. Pesisir Selatan	8.678.053,24	9.139.972,32	9.576.664,10	9.470.782,68	9.790.359,53
3. Solok	8.964.874,30	9.430.224,93	9.905.603,30	9.794.967,67	10.119.821,81
4. Sijunjung	6.135.755,76	6.446.992,48	6.757.041,41	6.683.021,42	6.893.213,71
5. Tanah Datar	8.782.098,09	9.224.518,53	9.684.473,44	9.575.502,20	9.891.019,79
6. Padang Pariaman	12.350.186,95	13.021.887,79	13.334.924,69	11.939.479,19	12.199.848,45
7. Agam	13.249.246,53	13.942.516,42	14.608.893,72	14.407.114,06	14.939.508,57
8. Lima Puluh Kota	10.123.647,61	10.653.261,47	11.192.422,88	11.062.316,76	11.430.547,76
9. Pasaman	5.614.284,67	5.893.340,23	6.176.325,76	6.122.756,21	6.330.067,38
10. Solok Selatan	3.612.641,03	3.793.185,19	3.977.408,80	3.928.031,72	4.059.514,72
11. Dharmasraya	6.843.182,09	7.204.465,92	7.560.323,31	7.454.967,68	7.709.700,35
12. Pasaman Barat	10.384.391,53	10.925.625,62	11.411.830,76	11.259.451,50	11.682.233,99
Kota / Municipality					
13. Padang	39.675.728,60	42.081.536,73	44.456.786,18	43.631.942,85	45.227.956,56
14. Solok	2.580.783,66	2.726.707,11	2.876.461,35	2.835.750,32	2.936.827,72
15. Sawahlunto	2.517.150,16	2.655.619,77	2.796.536,45	2.760.924,18	2.829.590,03
16. Padang Panjang	2.312.713,05	2.444.773,80	2.580.604,24	2.543.403,93	2.631.518,09
17. Bukittinggi	5.483.398,44	5.812.391,14	6.152.076,98	6.045.085,08	6.263.129,76
18. Payakumbuh	3.997.854,36	4.238.662,76	4.488.210,66	4.413.983,73	4.571.926,96
19. Pariaman	3.234.234,59	3.411.294,75	3.592.021,58	3.544.659,85	3.669.629,10
Sumatera Barat	155.984.364,13	163.996.189,04	172.205.571,30	169.416.717,87	174.996.062,29

Sumber/Source: Badan Pusat Statistik Provinsi Sumatera Barat/ BPS-Statistics of Sumatera Barat Province

Tabel 13.5 Persentase Kontribusi Terhadap Jumlah Produk Domestik Regional Bruto Menurut Kabupaten/Kota di Provinsi Sumatera Barat, 2017-2021
Table Contribution Percentage to Total Gross Regional Domestic Product by Regency/Municipality in Sumatera Barat Province, 2017-2021

Kab/Kota Regency/Municipality	2017	2018	2019	2020	2021
(1)	(2)	(3)	(4)	(5)	(6)
Kabupaten / Regency					
1. Kep. Mentawai	1,87	1,85	1,90	1,92	1,92
2. Pesisir Selatan	5,64	5,66	5,71	5,82	5,91
3. Solok	5,51	5,49	5,52	5,59	5,57
4. Sijunjung	3,71	3,69	3,72	3,78	3,78
5. Tanah Datar	5,34	5,30	5,32	5,38	5,37
6. Padang Pariaman	8,90	8,87	8,64	7,41	7,30
7. Agam	8,34	8,31	8,35	8,42	8,45
8. Lima Puluh Kota	6,33	6,31	6,35	6,42	6,41
9. Pasaman	3,65	3,61	3,62	3,71	3,73
10. Solok Selatan	2,29	2,26	2,27	2,29	2,29
11. Dharmasraya	4,23	4,21	4,21	4,23	4,26
12. Pasaman Barat	6,40	6,34	6,26	6,30	6,30
Kota / Municipality					
13. Padang	24,82	24,96	25,38	25,70	25,79
14. Solok	1,62	1,62	1,65	1,67	1,68
15. Sawahlunto	1,48	1,48	1,50	1,51	1,52
16. Padang Panjang	1,39	1,39	1,41	1,44	1,44
17. Bukittinggi	3,48	3,48	3,54	3,57	3,57
18. Payakumbuh	2,64	2,66	2,78	2,82	2,88
19. Pariaman	2,01	2,00	2,04	2,06	2,08
Sumatera Barat	100,00	100,00	100,00	100,00	100,00

Sumber/Source: Badan Pusat Statistik Provinsi Sumatera Barat/ BPS-Statistics of Sumatera Barat Province

Tabel 13.6 Laju Pertumbuhan Produk Domestik Regional Bruto Menurut Harga Konstan Kabupaten/Kota di Provinsi Sumatera Barat, 2017-2021
Table *Growth Rate of Gross Regional Domestic Product at Constant Price by Regency/Municipality in Sumatera Barat Province, 2017-2021*

Kab/Kota Regency / Municipality	2017	2018	2019	2020	2021
(1)	(2)	(3)	(4)	(5)	(6)
Kabupaten / Regency					
1. Kep. Mentawai	5,12	4,89	4,73	-1,85	2,89
2. Pesisir Selatan	5,41	5,32	4,78	-1,11	3,37
3. Solok	5,32	5,19	5,04	-1,12	3,32
4. Sijunjung	5,26	5,07	4,81	-1,10	3,15
5. Tanah Datar	5,11	5,04	4,99	-1,13	3,30
6. Padang Pariaman	5,58	5,44	2,40	-10,46	2,18
7. Agam	5,43	5,23	4,78	-1,38	3,70
8. Lima Puluh Kota	5,33	5,23	5,06	-1,16	3,33
9. Pasaman	5,08	4,97	4,80	-0,87	3,39
10. Solok Selatan	5,15	5,00	4,86	-1,24	3,35
11. Dharmasraya	5,44	5,28	4,94	-1,39	3,42
12. Pasaman Barat	5,34	5,21	4,45	-1,34	3,75
Kota / Municipality					
13. Padang	6,23	6,06	5,64	-1,86	3,66
14. Solok	5,76	5,65	5,49	-1,42	3,56
15. Sawahlunto	5,74	5,50	5,31	-1,27	2,49
16. Padang Panjang	5,80	5,71	5,56	-1,44	3,46
17. Bukittinggi	6,08	6,00	5,84	-1,74	3,61
18. Payakumbuh	6,12	6,02	5,89	-1,65	3,58
19. Pariaman	5,61	5,47	5,30	-1,32	3,53
Sumatera Barat	5,30	5,14	5,01	-1,62	3,29

Sumber/Source: Badan Pusat Statistik Provinsi Sumatera Barat/ BPS-Statistics of Sumatera Barat Province

Tabel 13.7 Tingkat Pengangguran Terbuka (TPT) Menurut Kabupaten/ Kota di Provinsi Sumatera Barat (Persen), 2017-2021
Open Unemployment Rate by Regency/Municipality in Sumatera Barat Province (Percentage), 2017-2021

Kab/Kota Regency / Municipality	2017	2018	2019	2020	2021
(1)	(2)	(3)	(4)	(5)	(6)
Kabupaten / Regency					
1. Kep. Mentawai	1,96	2,27	2,92	3,98	2,79
2. Pesisir Selatan	5,95	5,85	5,84	7,00	5,97
3. Solok	6,05	5,92	4,65	4,65	4,67
4. Sijunjung	3,32	3,20	3,68	5,30	3,57
5. Tanah Datar	3,72	3,86	3,14	4,79	4,63
6. Padang Pariaman	6,65	6,90	5,97	8,13	8,41
7. Agam	4,23	4,82	4,72	4,61	5,06
8. Lima Puluh Kota	2,60	2,70	2,28	3,03	2,25
9. Pasaman	6,81	5,88	5,21	5,04	4,92
10. Solok Selatan	5,54	5,85	4,91	5,62	4,84
11. Dharmasraya	3,69	3,94	5,08	5,31	5,00
12. Pasaman Barat	3,99	3,37	4,64	4,69	5,02
Kota / Municipality					
13. Padang	9,44	9,18	8,76	13,64	13,37
14. Solok	5,88	5,97	7,09	8,35	5,15
15. Sawahlunto	6,19	5,75	6,82	8,20	6,38
16. Padang Panjang	5,43	5,28	4,35	7,22	4,90
17. Bukittinggi	6,94	7,15	6,14	7,51	6,09
18. Payakumbuh	3,45	3,78	4,11	6,68	6,47
19. Pariaman	5,97	5,72	5,42	5,73	6,09
Sumatera Barat	5,58	5,55	5,33	6,88	6,52

Sumber/Source: Badan Pusat Statistik Provinsi Sumatera Barat/ BPS-Statistics of Sumatera Barat Province

Tabel 13.8 Indeks Pembangunan Manusia (IPM) Menurut Kabupaten/ Kota di Provinsi Sumatera Barat, 2017-2021
Table Human Development Index by Regency/Municipality in Sumatera Barat Province, 2017-2021

Kab/Kota Regency / Municipality	2017	2018	2019	2020	2021
(1)	(2)	(3)	(4)	(5)	(6)
Kabupaten / Regency					
1. Kep. Mentawai	59,25	60,28	61,26	61,09	61,35
2. Pesisir Selatan	68,74	69,40	70,08	69,90	70,03
3. Solok	67,86	68,60	69,08	69,08	69,24
4. Sijunjung	66,60	66,97	67,66	67,74	67,86
5. Tanah Datar	70,37	71,25	72,14	72,33	72,46
6. Padang Pariaman	68,90	69,71	70,59	70,61	70,76
7. Agam	71,10	71,70	72,37	72,46	72,57
8. Lima Puluh Kota	68,69	69,17	69,67	69,47	69,68
9. Pasaman	64,94	65,60	66,46	66,64	66,77
10. Solok Selatan	67,81	68,45	68,94	69,04	69,23
11. Dharmasraya	70,40	70,86	71,52	71,51	71,76
12. Pasaman Barat	66,83	67,43	68,21	68,49	68,76
Kota / Municipality					
13. Padang	81,58	82,25	82,68	82,82	82,90
14. Solok	77,44	77,89	78,38	78,29	78,41
15. Sawahlunto	71,13	71,72	72,39	72,64	72,88
16. Padang Panjang	77,01	77,30	78,00	77,93	77,97
17. Bukittinggi	79,80	80,11	80,71	80,58	80,70
18. Payakumbuh	77,91	78,23	78,95	78,90	79,08
19. Pariaman	75,71	76,26	76,70	76,90	77,07
Sumatera Barat	71,24	71,73	72,39	72,38	72,65

Sumber/Source: Badan Pusat Statistik Provinsi Sumatera Barat/ BPS-Statistics of Sumatera Barat Province

Tabel 13.9 Angka Harapan Hidup (AHH) Menurut Kabupaten/Kota di Provinsi Sumatera Barat, 2017-2021
Life Expectancy at Birth by Regency/Municipality in Sumatera Barat Province, 2017-2021

Kab/Kota Regency / Municipality	2017	2018	2019	2020	2021
(1)	(2)	(3)	(4)	(5)	(6)
Kabupaten / Regency					
1. Kep. Mentawai	64,37	64,49	64,68	64,73	64,73
2. Pesisir Selatan	70,23	70,45	70,73	70,86	70,96
3. Solok	67,65	67,95	68,34	68,58	68,79
4. Sijunjung	65,44	65,69	66,02	66,21	66,36
5. Tanah Datar	69,11	69,38	69,73	69,94	70,12
6. Padang Pariaman	67,96	68,23	68,58	68,79	68,97
7. Agam	71,57	71,83	72,17	72,37	72,53
8. Lima Puluh Kota	69,31	69,47	69,70	69,79	69,84
9. Pasaman	66,54	66,82	67,18	67,40	67,59
10. Solok Selatan	66,92	67,21	67,58	67,81	68,01
11. Dharmasraya	70,44	70,73	71,10	71,33	71,53
12. Pasaman Barat	67,15	67,37	67,67	67,82	67,94
Kota / Municipality					
13. Padang	73,20	73,35	73,57	73,65	73,69
14. Solok	72,92	73,14	73,45	73,61	73,73
15. Sawahlunto	69,39	69,59	69,87	70,00	70,10
16. Padang Panjang	72,46	72,58	72,77	72,82	72,82
17. Bukittinggi	73,69	73,91	74,22	74,38	74,50
18. Payakumbuh	73,13	73,33	73,61	73,74	73,84
19. Pariaman	69,67	69,87	70,15	70,28	70,38
Sumatera Barat	68,78	69,01	69,31	69,47	69,59

Sumber/Source: Badan Pusat Statistik Provinsi Sumatera Barat/ BPS-Statistics of Sumatera Barat Province

Tabel 13.10 Angka Harapan Lama Sekolah Menurut Kabupaten/Kota di Provinsi Sumatera Barat, 2017-2021
Expected Years of Schooling by Regency/Municipality in Sumatera Barat Province, 2017-2021

Kab / Kota Regency / Municipality	2017	2018	2019	2020	2021
(1)	(2)	(3)	(4)	(5)	(6)
Kabupaten / Regency					
1. Kep. Mentawai	12,07	12,39	12,76	12,82	12,89
2. Pesisir Selatan	13,06	13,3	13,31	13,32	13,33
3. Solok	13,01	13,02	13,03	13,04	13,05
4. Sijunjung	12,34	12,35	12,36	12,37	12,38
5. Tanah Datar	13,59	13,88	14,32	14,33	14,34
6. Padang Pariaman	13,56	13,57	13,62	13,67	13,68
7. Agam	13,94	13,85	13,86	13,87	13,88
8. Lima Puluh Kota	13,26	13,27	13,28	13,29	13,30
9. Pasaman	12,72	12,78	12,79	12,80	12,81
10. Solok Selatan	12,68	12,69	12,7	12,71	12,72
11. Dharmasraya	12,40	12,41	12,42	12,43	12,44
12. Pasaman Barat	13,06	13,22	13,4	13,61	13,68
Kota / Municipality					
13. Padang	16,15	16,50	16,51	16,52	16,53
14. Solok	14,29	14,30	14,31	14,32	14,33
15. Sawahlunto	13,14	13,15	13,16	13,17	13,18
16. Padang Panjang	15,03	15,04	15,05	15,06	15,07
17. Bukittinggi	14,94	14,95	14,96	14,97	14,98
18. Payakumbuh	14,23	14,24	14,25	14,26	14,27
19. Pariaman	14,51	14,52	14,53	14,54	14,55
Sumatera Barat	13,94	13,95	14,01	14,02	14,09

Sumber/Source: Badan Pusat Statistik Provinsi Sumatera Barat/ BPS-Statistics of Sumatera Barat Province

Tabel 13.11 Rata-Rata Lama Sekolah (RLS) Menurut Kabupaten/Kota di Provinsi Sumatera Barat, 2017-2021
Average of Schooling Year by Regency/Municipality in Sumatera Barat Province, 2017-2021

Kab /Kota Regency / Municipality	2017	2018	2019	2020	2021
(1)	(2)	(3)	(4)	(5)	(6)
Kabupaten / Regency					
1. Kep. Mentawai	6,69	6,95	7,08	7,09	7,20
2. Pesisir Selatan	8,13	8,14	8,25	8,26	8,27
3. Solok	7,60	7,84	7,85	7,86	7,87
4. Sijunjung	7,72	7,77	8,10	8,11	8,12
5. Tanah Datar	8,14	8,44	8,45	8,61	8,62
6. Padang Pariaman	7,21	7,50	7,86	7,87	7,88
7. Agam	8,39	8,69	8,85	8,96	8,97
8. Lima Puluh Kota	7,96	7,97	7,98	7,99	8,07
9. Pasaman	7,65	7,66	7,86	8,09	8,10
10. Solok Selatan	8,00	8,15	8,16	8,28	8,32
11. Dharmasraya	8,24	8,25	8,46	8,47	8,55
12. Pasaman Barat	7,85	7,86	8,06	8,19	8,27
Kota / Municipality					
13. Padang	11,32	11,33	11,34	11,58	11,59
14. Solok	10,95	11,01	11,02	11,03	11,04
15. Sawahlunto	9,93	9,94	9,97	10,17	10,32
16. Padang Panjang	11,43	11,44	11,45	11,62	11,63
17. Bukittinggi	11,30	11,31	11,32	11,33	11,34
18. Payakumbuh	10,45	10,46	10,72	10,73	10,81
19. Pariaman	10,10	10,36	10,37	10,59	10,67
Sumatera Barat	8,72	8,76	8,92	8,99	9,07

Sumber/Source: Badan Pusat Statistik Provinsi Sumatera Barat/ BPS-Statistics of Sumatera Barat Province

Tabel 13.12 Pengeluaran Per kapita D disesuaikan Penduduk Menurut Kabupaten/Kota di Provinsi Sumatera Barat (ribu Rupiah), 2017-2021

Adjusted Expenditure Per Capita by Regency/Municipality in Sumatera Barat Province (Thousand Rupiah), 2017-2021

Kab/Kota Regency / Municipality	2017	2018	2019	2020	2021
(1)	(2)	(3)	(4)	(5)	(6)
Kabupaten / Regency					
1. Kep. Mentawai	6 010	6 211	6 429	6 281	6 321
2. Pesisir Selatan	8 819	9 089	9 444	9 212	9 270
3. Solok	9 743	10 035	10 309	10 171	10 215
4. Sijunjung	10 093	10 277	10 395	10 361	10 389
5. Tanah Datar	10 331	10 417	10 709	10 588	10 616
6. Padang Pariaman	10 579	10 919	11 158	10 998	11 050
7. Agam	9 388	9 489	9 780	9 651	9 662
8. Lima Puluh Kota	9 151	9 500	9 842	9 596	9 668
9. Pasaman	7 882	8 238	8 599	8 425	8 440
10. Solok Selatan	9 891	10 199	10 505	10 325	10 367
11. Dharmasraya	10 851	11 189	11 431	11 273	11 324
12. Pasaman Barat	8 704	8 979	9 180	9 047	9 089
Kota / Municipality					
13. Padang	13 957	14 312	14 728	14 481	14 540
14. Solok	11 673	11 968	12 337	12 117	12 168
15. Sawahlunto	9 343	9 765	10 238	10 182	10 195
16. Padang Panjang	10 240	10 440	11 013	10 734	10 754
17. Bukittinggi	12 816	13 035	13 586	13 282	13 331
18. Payakumbuh	12 858	13 114	13 464	13 281	13 317
19. Pariaman	12 425	12 611	12 958	12 796	12 818
Sumatera Barat	10 306	10 638	10 925	10 733	10 790

Sumber/Source: Badan Pusat Statistik Provinsi Sumatera Barat/ BPS-Statistics of Sumatera Barat Province

Tabel 13.13 Rata-Rata Pengeluaran Per Kapita Sebulan Menurut Kelompok Barang dan Kabupaten/Kota di Sumatera Barat (Rupiah), 2020-2021
Monthly Average Expenditure Per Capita by Commodity Group and Regency/Municipality in Sumatera Barat Province (Rupiah), 2020-2021

Kab/Kota Regency/Municipality	Kelompok Makanan Food Group		Kelompok Bukan Makanan Non Food Group	
	2020	2021	2020	2021
(1)	(2)	(3)	(4)	(5)
Kabupaten / Regency				
1. Kep. Mentawai	622 608	634 621	314 320	418 263
2. Pesisir Selatan	597 492	576 013	506 723	459 491
3. Solok	600 132	630 953	453 572	427 685
4. Sijunjung	591 332	621 295	496 364	568 919
5. Tanah Datar	642 608	653 022	465 416	486 966
6. Padang Pariaman	619 089	641 175	465 216	516 563
7. Agam	601 094	604 055	464 627	482 814
8. Lima Puluh Kota	615 574	660 545	433 468	508 419
9. Pasaman	550 704	555 050	413 499	426 085
10. Solok Selatan	624 654	674 664	561 394	635 193
11. Dharmasraya	656 598	696 566	647 889	668 293
12. Pasaman Barat	571 032	611 201	442 391	436 280
Kota / Municipality				
13. Padang	759 363	797 755	941 130	1 006 585
14. Solok	707 010	697 189	765 732	681 828
15. Sawahlunto	648 425	694 459	706 917	683 978
16. Padang Panjang	710 166	666 873	1 016 409	737 619
17. Bukittinggi	796 071	873 722	861 872	952 493
18. Payakumbuh	716 665	732 493	845 525	817 015
19. Pariaman	764 498	733 262	733 255	685 428
Sumatera Barat	644853	668 029	590 197	613 629

Sumber/Source: Badan Pusat Statistik Provinsi Sumatera Barat/ BPS-Statistics of Sumatera Barat Province

ST 2023

SENSUS PERTANIAN

BerAKHLAK

Berorientasi Pelayanan Akuntabel Kompeten
Harmonis Loyal Adaptif Kolaboratif

DATA

MENCERDASKAN BANGSA

— Enlighten The Nation —



**BADAN PUSAT STATISTIK
KABUPATEN SOLOK SELATAN**
BPS-Statistics of Solok Selatan Regency
Jalan Koto Tinggi, Padang Aro
Kecamatan Sangir, Kabupaten Solok Selatan
Telp: (0755)583315, Kode Pos: 27778
Homepage: <http://solokselatankab.bps.go.id>
E-mail: bps1310@bps.go.id