

Kabupaten PASAMAN DALAM ANGKA

Pasaman Regency In Figures
2022




**BADAN PUSAT STATISTIK
KABUPATEN PASAMAN**
BPS-Statistics of Pasaman Regency

Kabupaten PASAMAN DALAM ANGKA

Pasaman Regency In Figures

2022



KABUPATEN PASAMAN DALAM ANGKA
Kabupaten Pasaman in Figures
2022

ISSN: 0215-3750

No. Publikasi/Publication Number: 13090.2203

Katalog /Catalog: 1102001.1309

Ukuran Buku/Book Size: 14,8 cm x 21 cm

Jumlah Halaman/Number of Pages : liv+ 428 hal/pages

Naskah/Manuscript:

BPS Kabupaten Pasaman

BPS-Statistics of Pasaman Regency

Penyunting/Editor:

BPS Kabupaten Pasaman

BPS-Statistics of Pasaman Regency

Desain Kover/Cover Design:

BPS Kabupaten Pasaman

BPS-Statistics of Pasaman Regency

Ilustrasi Kover/Cover Illustration:

Bukit Teletubbies

Teletubbies Hill

Diterbitkan oleh/Published by:

©BPS Kabupaten Pasaman/BPS-Statistics of Pasaman Regency

Dicetak oleh/Printed by:

AFL Fotocopy

Sumber Ilustrasi/Graphics by:

freepik.com

Dilarang mengumumkan, mendistribusikan, mengomunikasikan, dan/atau menggandakan sebagian atau seluruh isi buku ini untuk tujuan komersil tanpa izin tertulis dari Badan Pusat Statistik Kabupaten Pasaman (UU No. 28 Tahun 2014 Tentang Hak Cipta Pasal 43 huruf b)

Prohibited to announce, distribute, communicate, and/or copy part or all of this book for commercial purpose without permission from BPS-Statistics of Pasaman Regency (Law No. 28 Year 2014 About Copyright Article 43 letter b)

TIM PENYUSUN/TEAM MEMBERS

Pengarah/Director

Aluisius Abrianta, SST, MA

Penanggung Jawab/Person In Charge

Aluisius Abrianta, SST, MA

Penyunting/Editors

Firna Stephanie, SST

Welda Roza, S.Si

Wiling Alih Maha Ratri SST., SE., M.Si

Widiatul Mardiyah, SST

Pengolah Data/Data Processing

Maira Dwi Putri, SP

Penulis Naskah/Authors

Amelia Rizki Saraswati, S.Tr.Stat.

Penata Letak/Layout Designers

Amelia Rizki Saraswati, S.Tr.Stat.

KONTRIBUTOR DATA/DATA CONTRIBUTOR

1. Badan Pusat Statistik/*BPS-Statistics Indonesia*
2. BPS Kabupaten Pasaman/*BPS-Statistics of Pasaman Regency*
3. Kantor Pertanahan Kabupaten Pasaman/*Land Office of Pasaman Regency*
4. Dinas Pekerjaan Umum dan Penataan Kabupaten Pasaman/*Regional Office of Public Works and Spatial Planning of Pasaman Regency*
5. Dinas Pekerjaan Umum dan Penataan Provinsi Sumatera Barat/*Regional Office of Public Works and Spatial Planning of Sumatera Barat Province*
6. Dinas Komunikasi dan Informatika Kabupaten Pasaman/*Regional Office of Communication and Informatics of Pasaman Regency*
7. Kantor Pos Lubuk Sikaping/*Post Office of Lubuk Sikaping*
8. Unit Pelaksana Teknis Daerah (UPTD) Pengelolaan Pendapatan Daerah Kabupaten Pasaman/*Regional Technical Implementation Unit, Management of Revenue in Lubuk Sikaping*
9. Dinas Perikanan dan Pangan Kabupaten Pasaman/*Regional Office of Fisheries and Food of Pasaman Regency*
10. Bagian Hukum Sekretariat Daerah Kabupaten Pasaman/*Law Division of Regional Secretariat of Pasaman Regency*
11. Badan Kepegawaian dan Pengembangan Sumber Daya Manusia Kabupaten Pasaman/*Regional Agency for Employee Affairs and Development of Human Resources of Pasaman Regency*
12. Kepolisian Resort Kabupaten Pasaman/*Police's Office of Pasaman Regency*
13. Komando Distrik Militer (Kodim) 0305 Pasaman/*0305th Military District of Pasaman*
14. Dinas Pendidikan dan Kebudayaan Kabupaten Pasaman/*Regional Office of Educations and Culture of Pasaman Regency*
15. Kantor Kementerian Agama Kabupaten Pasaman/*Ministry of Religion Offices of Pasaman Regency*
16. Dinas Kesehatan Kabupaten Pasaman/*Regional Office of Health of Pasaman Regency*
17. Kejaksaan Negeri Pasaman/*State Public Prosecutor of Pasaman*
18. Pengadilan Negeri Lubuk Sikaping/*Court of Justice Office of Lubuk Sikaping*
19. Dinas Sosial Kabupaten Pasaman/*Regional Office of Social Affairs of Pasaman Regency*
20. Dinas Perumahan Rakyat dan Kawasan Permukiman, Perhubungan, dan Lingkungan Hidup Kabupaten Pasaman/*Regional Office of Public Housing and Residential Area, Transportation, and Environment of Pasaman Regency*
21. Dinas Kependudukan dan Pencatatan Sipil Kabupaten Pasaman/*Regional Office of Citizenship and Civil Registration of Pasaman Regency*
22. Dinas Pertanian Kabupaten Pasaman/*Regional Office of Agriculture of Pasaman Regency*
23. Dinas Kehutanan Provinsi Sumatera Barat di Kabupaten Pasaman, UPTD KPHL Pasaman Raya/*Forestry Service of West Sumatera in Pasaman Regency, UPTD KPHL Pasaman Raya*
24. Dinas Koperasi, Usaha Kecil Menengah, Perdagangan, dan Tenaga Kerja Kabupaten Pasaman/*Regional Office of Cooperative, Medium-Sized Enterprises, Trade, and Manpower of Pasaman Regency*
25. Dinas Penanaman Modal dan Pelayanan Terpadu Satu Pintu Kabupaten Pasaman/*Regional Office of Investment and One-door Integrated Service of Pasaman Regency*
26. PT. PLN (Persero) Unit Layanan Pelanggan (ULP) Lubuk Sikaping/*PT. PLN (Persero) of Customer Service Unit of Lubuk Sikaping*
27. Perusahaan Daerah Air Minum (PDAM) Kabupaten Pasaman/*Regional Water Supply of Pasaman Regency*
28. RSUD Lubuk Sikaping/*Regional Public Hospital of Lubuk Sikaping, Pasaman Regency*

29. Dinas Pemuda, Olahraga, dan Pariwisata Kabupaten Pasaman/*Regional Office of Youth, Sports, and Tourism of Pasaman Regency*
30. Badan Keuangan Daerah Kabupaten Pasaman/*Financial Board of Pasaman Regency*
31. Dinas Pemberdayaan Perempuan, Perlindungan Anak, Pengendalian Penduduk dan Keluarga Berencana Kabupaten Pasaman/*Regional Office of Women's Empowerment, Child Protection, Population Control and Family Planning of Pasaman Regency*
32. BRI Cabang Lubuk Sikaping/*BRI Branch of Lubuk Sikaping*
33. BPR Khatulistiwa/*BPR Khatulistiwa*
34. BTPN KCP Lubuk Sikaping/*Bank BTPN Supporting Branch of Lubuk Sikaping*
35. Bank Syariah Indonesia Lubuk Sikaping/*Bank Syariah Indonesia of Lubuk Sikaping*
36. Bank Nagari Cabang Tapus/*Bank Nagari Branch of Tapus*
37. Bank Nagari Cabang Lubuk Sikaping/*Bank Nagari Branch of Lubuk Sikaping*
38. BNI KCP Lubuk Sikaping/*Bank BNI Supporting Branch of Lubuk Sikaping*
39. Badan Urusan Logistik (Bulog) Kabupaten Pasaman/*Badan Urusan Logistik (Bulog) of Pasaman Regency*
40. Rumah Tahanan Negara Lubuk Sikaping/*Jail of Lubuk Sikaping*
41. Kantor Pelayanan, Penyuluhan, dan Konsultasi Perpajakan Kabupaten Pasaman (KP2KP) *Office of Tax Service, Counseling and Consulting (KP2KP)*
42. KPPN Lubuk Sikaping/*KPPN of Lubuk Sikaping*
43. Pengadilan Agama Kabupaten Pasaman/*Court of Religious Justice Office of Pasaman Regency*
44. BLK/ UPT Balai Latihan Kerja Lubuk Sikaping/*Training Center of Lubuk Sikaping*
45. Sekolah Tinggi Agama Islam (STAI) Lubuk Sikaping, Yayasan Dakwah Islamiyah (YDI) *Islamic College of Lubuk Sikaping, Fondation of Dakwah Islamiyah*
46. Sekolah Tinggi Ilmu Hukum (STIH) Lubuk Sikaping, Yayasan Pendidikan Pasaman (YAPPAS) *Law College of Lubuk Sikaping, Fondation of Pendidikan Pasaman*

KEPALA BPS KABUPATEN PASAMAN
CHIEF STATISTICIAN OF PASAMAN REGENCY



ALUISIUS ABRIANTA, SST, MA



KATA PENGANTAR

Kabupaten Pasaman Dalam Angka 2022 merupakan publikasi tahunan yang diterbitkan oleh BPS Kabupaten Pasaman. Disadari bahwa publikasi ini belum sepenuhnya memenuhi harapan pihak pemakai data khususnya para perencana, namun diharapkan dapat membantu melengkapi penyusunan rencana pembangunan di Kabupaten Pasaman.

Publikasi ini dapat terwujud berkat kerja sama dan bantuan dari berbagai pihak baik instansi pemerintah maupun swasta. Kepada semua pihak yang telah memberikan bantuan disampaikan penghargaan dan terima kasih yang sebesar-besarnya.

Walaupun publikasi ini telah disiapkan sebaik-baiknya, namun disadari masih ada kekurangan dan kesalahan yang terjadi. Untuk perbaikan publikasi ini, tanggapan dan saran yang bersifat konstruktif dari para pemakai sangat diharapkan.

Lubuk Sikaping, Februari 2022
Kepala BPS
Kabupaten Pasaman

ALUISIUS ABRIANTA, SST, MA



PREFACE

Pasaman Regency in Figures 2022 is an annual publication written by BPS-Statistics of Pasaman Regency. Honestly, this publication has no perfect yet and has not fulfilled the user's hope, especially for the planners yet, but hopefully it can help to equip compilation of development planning in this regency.

This comprehensive publication has been made possible with the assistance and contribution from several governmental institutions and private organizations. To all parties who have been involved in the preparation of this publication, I would like to express my sincerest appreciation and gratitude.

Comments and constructive suggestions for the improvement of this publication are always welcome.

*Lubuk Sikaping , February 2022
Chief Statistician of
Pasaman Regency*

ALUISIUS ABRIANTA, SST, MA

DAFTAR ISI / CONTENTS

	Halaman <i>Page</i>
Kata Pengantar/ <i>Preface</i>	xi
Daftar Isi/ <i>Contents</i>	xiii
Daftar Tabel/ <i>List of Tables</i>	xv
Daftar Gambar/ <i>List of Figures</i>	xlv
Daftar Singkatan/ <i>List of Abbreviations</i>	li
Statistik Kunci/ <i>Key Statistics</i>	liii
1. Geografi dan Iklim/ <i>Geography and Climate</i>	1
2. Pemerintahan/ <i>Government</i>	13
3. Penduduk dan Ketenagakerjaan/ <i>Population and Employment</i>	65
4. Sosial dan Kesejahteraan Rakyat/ <i>Social and Welfare</i>	105
5. Pertanian, Kehutanan, Peternakan, dan Perikanan/ <i>Agriculture, Forestry, Livestock, and Fishery</i>	211
6. Industri dan Energi/ <i>Industri and Energy</i>	283
7. Pariwisata/ <i>Tourism</i>	299
8. Transportasi dan Komunikasi/ <i>Transportation and Communication</i>	313
9. Perbankan, Koperasi, dan Harga-harga/ <i>Banking, Cooperative, dan Prices</i>	341
10. Pengeluaran Penduduk/ <i>Population Expenditure</i>	363
11. Perdagangan/ <i>Trade</i>	373
12. Sistem Neraca Regional/ <i>System of Regional Accounts</i>	387
13. Perbandingan Antar Kabupaten/Kota/ <i>Regency/Municipal Comparison</i>	415

DAFTAR TABEL/LIST OF TABLES

Halaman
Page

1.	GEOGRAFI DAN IKLIM/GEOGRAPHY AND CLIMATE	
1.1	KEADAAN GEOGRAFI	
	GEOGRAPHY CONDITION	
1.1.1	Luas Daerah dan Jumlah Pulau Menurut Kecamatan di Kabupaten Pasaman, 2021 <i>Total Area and Number of Islands by Subdistrict in Pasaman Regency, 2021.....</i>	7
1.1.2	Tinggi Wilayah dan Jarak ke Ibukota Menurut Kecamatan di Kabupaten Pasaman, 2021 <i>Altitude and Distance to the capital by Subdistrict in Pasaman Regency, 2021</i>	9
1.1.3	Letak Geografis Kabupaten Pasaman Menurut Kecamatan di Kabupaten Pasaman, 2021 <i>Geographical Location by Subdistrict in Pasaman Regency, 2021.....</i>	10
1.2	IKLIM/CLIMATE	
1.2.1	Rata-Rata Curah Hujan (mm/bulan) Menurut Periode Bulan dan Stasiun Pemantau di Kabupaten Pasaman, 2021 <i>Average of Rainfall by Month (mm/month) and Monitoring Station in Pasaman Regency, 2021</i>	11
1.2.1	Rata-Rata Hari Hujan Menurut Periode Bulan dan Stasiun Pemantau di Kabupaten Pasaman, 2021 <i>Average of Rainy Day by Month and Monitoring Station in Pasaman Regency, 2021</i>	12
2.	PEMERINTAHAN/GOVERNMENT	
2.1	WILAYAH ADMINISTRATIF	
	ADMINISTRATIVE AREA	
2.1.1	Jumlah Desa ¹ /Kelurahan Menurut Kecamatan di Kabupaten Pasaman, 2017 – 2021	

	Halaman Page
<i>Number of Villages'/Kelurahan by Subdistrict in Pasaman Regency, 2017-2021</i>	19
2.1.2 Daftar Bupati Kabupaten Pasaman <i>Regent List of Pasaman Regency</i>	20
2.1.3 Jumlah Surat Keputusan (SK) Bupati yang Ditetapkan Menurut Periode Bulan di Kabupaten Pasaman, 2021 <i>Number of Regent's Decrees which Set by Month in Pasaman Regency, 2021</i>	21
2.1.4 Daftar Peraturan Bupati Kabupaten Pasaman yang Ditetapkan, 2021 <i>List of Regent Regulation which Has been Set, 2021</i>	22
2.1.5 Daftar Peraturan Daerah Kabupaten Pasaman yang Ditetapkan, 2021 <i>List of Regional Regulation which Has been Set, 2021</i>	28
2.1.6 Jumlah Sertifikat Pendaftaran Tanah Sistematis Lengkap (PTSL) yang Diserahkan Menurut Kecamatan di Kabupaten Pasaman, 2021 <i>Number of Complete Systematic Land Registration Transferred by Subdistrict in Pasaman Regency, 2021</i>	29
2.2 DEWAN PERWAKILAN RAKYAT DAERAH THE REGIONAL HOUSE OF REPRESENTATIVE	
2.2.1 Jumlah Anggota Dewan Perwakilan Rakyat Daerah Menurut Partai Politik dan Jenis Kelamin di Kabupaten Pasaman, 2020-2024 <i>Number of Regional House of Representative's Members by Political Parties and Sex in Pasaman Regency, 2020-2024</i>	30
2.2.2 Daftar Nama Ketua Dewan Perwakilan Rakyat Daerah Kabupaten Pasaman <i>Regional House of Representative's Chairman of Pasaman Regency</i>	31
2.2.3 Daftar Nama Anggota Dewan Perwakilan Rakyat Daerah Kabupaten Pasaman Periode 2020-2024 <i>Regional House of Representative's Members of Pasaman Regency Period 2020-2024</i>	32

2.3 SUMBER DAYA MANUSIA

HUMAN RESOURCES

2.3.1	Jumlah Pegawai Negeri Sipil Menurut Jabatan dan Jenis Kelamin di Pemerintah Daerah Kabupaten Pasaman, Desember 2020 dan Desember 2021 <i>Number of Civil Servants by Occupation and Sex in Local Government of Pasaman Regency, December 2020 dan December 2021</i>	34
2.3.2	Jumlah Pegawai Negeri Sipil Menurut Tingkat Pendidikan dan Jenis Kelamin di Pemerintah Daerah Kabupaten Pasaman, Desember 2020 dan Desember 2021 <i>Number of Civil Servants by Educational Level and Sex in Local Government of Pasaman Regency, December 2020 and December 2021</i>	36
2.3.3	Jumlah Pegawai Negeri Sipil Menurut Tingkat Kepangkatan dan Jenis Kelamin di Pemerintah Daerah Kabupaten Pasaman, Desember 2020 dan Desember 2021 <i>Number of Civil Servants by Hierarchy and Sex in Local Government of Pasaman Regency, December 2020 and December 2021</i>	38
2.3.4	Jumlah Pegawai Negeri Sipil Menurut Kecamatan, Tingkat Kepangkatan dan Jenis Kelamin di Pemerintah Daerah Kabupaten Pasaman, Desember 2021 <i>Number of Civil Servants by Hierarchy and Sex in Local Government of Pasaman Regency, December 2020 and December 2021</i>	40
2.3.5	Jumlah Pegawai Negeri Sipil Menurut Kecamatan, Tingkat Pendidikan, dan Jenis Kelamin di Pemerintah Daerah Kabupaten Pasaman, Desember 2021 <i>Number of Civil Servants by Subdistrict, Educational Level, and Sex in Local Government of Pasaman Regency, December 2021</i>	41
2.3.7	Jumlah Pegawai Negeri Sipil Menurut Kecamatan dan Jenis Kelamin di Pemerintah Daerah Kabupaten Pasaman, Desember 2021 <i>Number of Civil Servants by Subdistrict and Sex in Local Government of Pasaman Regency, December 2021</i>	43

2.3.7	Jumlah Non Pegawai Negeri Sipil/Pegawai Honorer Menurut Tingkat Pendidikan dan Jenis Kelamin di Pemerintah Daerah Kabupaten Pasaman, Desember 2020 dan Desember 2021 <i>Number of Civil Servants/ Honorary Employees by Educational Level and Sex in Local Government of Pasaman Regency, December 2020 dan December 2021</i>	44
2.3.8	Jumlah Pensiunan Pegawai Negeri Sipil Menurut Tingkat Pendidikan dan Jenis Kelamin di Pemerintah Daerah Kabupaten Pasaman, Desember 2020 dan Desember 2021 <i>Number of Retired Civil Servants by Educational Level and Sex in Local Government of Pasaman Regency, December 2020 and December 2021</i>	46
2.3.9	Jumlah Pensiunan Pegawai Negeri Sipil Menurut Tingkat Kepangkatan dan Jenis Kelamin di Pemerintah Daerah Kabupaten Pasaman, Desember 2020 dan Desember 2021 <i>Number of Retired Civil Servants by Hierarchy and Sex in Local Government of Pasaman Regency, December 2020 and December 2021</i>	48
2.3.10	Jumlah Pegawai Negeri Sipil Menurut Unit Kerja, Tingkat Kepangkatan, dan Jenis Kelamin di Luar Pemerintah Daerah Kabupaten Pasaman, Desember 2021 <i>Number of Civil Servants by Institution, Hierarchy, and Sex Out of Local Government in Pasaman Regency, December 2021</i>	49
2.3.11	Jumlah Pegawai Negeri Sipil Menurut Unit Kerja, Tingkat Pendidikan, dan Jenis Kelamin di Luar Pemerintah Daerah Kabupaten Pasaman, Desember 2021 <i>Number of Civil Servants by Institution, Educational Level, and Sex Out of Local Government in Pasaman Regency, December 2021</i>	51

2.3.12	Jumlah Pegawai Negeri Sipil Menurut Unit Kerja, Eselon, dan Jenis Kelamin di Luar Pemerintah Daerah Kabupaten Pasaman, Desember 2021 <i>Number of Civil Servants by Institution, Echelon, and Sex Out of Local Government in Pasaman Regency, December 2021</i>	53
2.3.13	Jumlah Polisi di Kepolisian Kabupaten Pasaman Menurut Pangkat, Lokasi Penugasan, dan Jenis Kelamin, 2021 <i>Number of Polices in Police Officer of Pasaman Regency by Hierarchy, Location of Duti, and Sex, 2021</i>	55
2.3.14	Jumlah TNI di Kodim 0305 Pasaman Menurut Pangkat, Lokasi Penugasan, dan Jenis Kelamin, 2021 <i>Number of Armies in 0305th Military District of Pasaman by Hierarchy, Location of Duty, and Sex, 2021</i>	58
2.4	KEUANGAN PEMERINTAH GOVERNMENT FINANCE	
2.4.1	Realisasi Pendapatan Pemerintah Kabupaten Pasaman Menurut Jenis Pendapatan (ribu rupiah), 2018 – 2021 <i>Actual Pasaman Regency Goverment Revenues by Kind of Revenues (thousand rupiahs), 2018–2021</i>	59
2.4.2	Realisasi Belanja Pemerintah Kabupaten Pasaman Menurut Jenis Belanja (ribu rupiah), 2018 – 2021 <i>Actual Pasaman Regency Goverment Expenditures by Kind of Expenditures (thousand rupiahs), 2018–2021</i>	61
2.4.3	Ketetapan dan Realisasi Penerimaan Pajak Bumi dan Bangunan Perdesaan dan Perkotaan (PBB-P2) Menurut Kecamatan di Kabupaten Pasaman, 2021 <i>Provision and Actual Pasaman Regency Land Value Tax of Urban Rural by Subdistrict in Pasaman Regency, 2021</i>	63

**3. PENDUDUK DAN KETENAGAKERJAAN/
POPULATION AND EMPLOYMENT**

**3.1 PENDUDUK
POPULATION**

3.1.1	Penduduk, Laju Pertumbuhan Penduduk, Distribusi Persentase Penduduk, Kepadatan Penduduk, Rasio Jenis Kelamin Penduduk Menurut Kecamatan di Kabupaten Pasaman, 2021 <i>Population, Population Growth Rate, Percentage Distribution of Population, Population Density, and Population Sex Ratio by Subdistrict in Pasaman Regency, 2021</i>	77
3.1.2	Luas Daerah, Jumlah Nagari, dan Penduduk Menurut Kecamatan di Kabupaten Pasaman, 2021 <i>Area, Number of Nagari, and Population by Subdistrict in Pasaman Regency, 2021</i>	80
3.1.3	Penduduk dan Kepadatan Penduduk Menurut Kecamatan di Kabupaten Pasaman, 2021 <i>Population and Density by Subdistrict in Pasaman Regency, 2021</i>	81
3.1.4	Penduduk Menurut Jenis Kelamin dan Rasio Jenis Kelamin Menurut Kecamatan di Kabupaten Pasaman, 2021 <i>Population by Gender and Sex Ratio by Subdistrict in Pasaman Regency, 2021</i>	82
3.1.5	Penduduk Menurut Jenis Kelamin dan Kelompok Umur di Kabupaten Pasaman, 2021 <i>Population by Age Groups and Gender in Pasaman Regency, 2021</i>	83
3.1.6	Penduduk Menurut Jenis Kelamin dan Kelompok Umur di Kecamatan Tigo Nagari, 2021 <i>Population by Age Groups and Gender in Tigo Nagari Subdistrict, 2021</i>	84
3.1.7	Penduduk Menurut Jenis Kelamin dan Kelompok Umur di Kecamatan Bonjol, 2021 <i>Population by Age Groups and Gender in Bonjol Subdistrict, 2021</i>	85

3.1.8	Penduduk Menurut Jenis Kelamin dan Kelompok Umur di Kecamatan Simpang Alahan Mati, 2021 <i>Population by Age Groups and Gender in Simpang Alahan Mati Subdistrict, 2021</i>	86
3.1.9	Penduduk Menurut Jenis Kelamin dan Kelompok Umur di Kecamatan Lubuk Sikaping, 2021 <i>Population by Age Groups and Gender in Lubuk Sikaping Subdistrict, 2021</i>	87
3.1.10	Penduduk Menurut Jenis Kelamin dan Kelompok Umur di Kecamatan Dua Koto, 2021 <i>Population by Age Groups and Gender in Dua Koto Subdistrict, 2021</i> ...	88
3.1.11	Penduduk Menurut Jenis Kelamin dan Kelompok Umur di Kecamatan Panti, 2021 <i>Population by Age Groups and Gender in Panti, 2021</i>	89
3.1.12	Penduduk Menurut Jenis Kelamin dan Kelompok Umur di Kecamatan Padang Gelugur, 2021 <i>Population by Age Groups and Gender in Padang Gelugur Subdistrict, 2021</i>	90
3.1.13	Penduduk Menurut Jenis Kelamin dan Kelompok Umur di Kecamatan Rao, 2021 <i>Population by Age Groups and Gender in Rao, 2021</i>	91
3.1.14	Penduduk Menurut Jenis Kelamin dan Kelompok Umur di Kecamatan Rao Utara, 2021 <i>Population by Age Groups and Gender in Rao Utara Subdistrict, 2021</i> ..	92
3.1.15	Penduduk Menurut Jenis Kelamin dan Kelompok Umur di Kecamatan Rao Selatan, 2021 <i>Population by Age Groups and Gender in Rao Selatan, 2021</i>	93
3.1.16	Penduduk Menurut Jenis Kelamin dan Kelompok Umur di Kecamatan Mapat Tunggul, 2021 <i>Population by Age Groups and Gender in Mapat Tunggul Subdistrict, 2021</i>	94
3.1.17	Penduduk Menurut Jenis Kelamin dan Kelompok Umur di Kecamatan Mapat Tunggul Selatan, 2021 <i>Population by Age Groups and Gender in Mapat Tunggul Selatan Subdistrict, 2021</i>	95
3.1.18	Banyaknya Penduduk Laki-laki Menurut Kelompok Usia 5 Tahun ke Bawah dan Kecamatan di Kabupaten Pasaman, 2021	

	<i>Number of Male Population by Group of Under 5 Years Age and Subdistrict in Pasaman Regency, 2021</i>	96
3.1.19	Banyaknya Penduduk Perempuan Menurut Kelompok Usia 5 Tahun ke Bawah dan Kecamatan di Kabupaten Pasaman, 2021 <i>Number of Female Population by Group of Under 5 Years Age and Subdistrict in Pasaman Regency, 2021</i>	97
3.1.20	Banyaknya Penduduk Menurut Kelompok Usia 5 Tahun ke Bawah dan Kecamatan di Kabupaten Pasaman, 2021 <i>Number of Population by Group of Under 5 Years Age and Subdistrict in Pasaman Regency, 2021</i>	98
3.1.21	Banyaknya Penduduk Laki-laki Menurut Kelompok Usia Sekolah dan Kecamatan di Kabupaten Pasaman, 2021 <i>Number of Male Population by Group of School Age and Subdistrict in Pasaman Regency, 2021</i>	99
3.1.22	Banyaknya Penduduk Perempuan Menurut Kelompok Usia Sekolah dan Kecamatan di Kabupaten Pasaman, 2021 <i>Number of Female Population by Group of School Age and Subdistrict in Pasaman Regency, 2021</i>	100
3.1.23	Banyaknya Penduduk Menurut Kelompok Usia Sekolah dan Kecamatan di Kabupaten Pasaman, 2021 <i>Number of Population by Group of School Age and Subdistrict in Pasaman Regency, 2021</i>	101
3.2	KETENAGAKERJAAN	
	EMPLOYMENT	
3.2.1	Jumlah Penduduk Berumur 15 Tahun ke Atas Menurut Jenis Kegiatan Selama Seminggu yang Lalu dan Jenis Kelamin di Kabupaten Pasaman, 2021 <i>Population Aged 15 Years and Over by Type of Activity During The Previous Week and Sex in Pasaman Regency, 2021</i>	102
3.2.2	Penduduk Berumur 15 Tahun ke Atas Menurut Lapangan Usaha dan Jenis Kelamin di Kabupaten Pasaman, 2021 <i>Population 15 Years of Age and Over by Industry and Sex in Pasaman Regency, 2021</i>	103

3.2.3	Penduduk Berumur 15 Tahun ke Atas yang Bekerja Selama Seminggu yang Lalu Menurut Status Pekerjaan Utama dan Jenis Kelamin di Kabupaten Pasaman, 2021 <i>Population 15 Years of Age and Over who Worked During The Previous Week by Main Employment Status and Sex in Pasaman Regency, 2021</i>	104
4.	SOSIAL DAN KESEJAHTERAAN RAKYAT/SOCIAL AND WELFARE	
4.1	PENDIDIKAN	
	EDUCATION	
4.1.1	Jumlah Sekolah, Guru, dan Murid Taman Kanak-Kanak (TK) di Bawah Kementerian Pendidikan dan Kebudayaan Menurut Kecamatan di Kabupaten Pasaman, 2020/2021 dan 2021/2022 <i>Number of Schools, Teachers, and Pupils in Kindergarten Under The Ministry of Education and Culture by Subdistrict in Pasaman Regency, 2021/2022</i>	125
4.1.2	Jumlah Sekolah, Guru, dan Murid Raudatul Athfal (RA) di Bawah Kementerian Agama Menurut Kecamatan di Kabupaten Pasaman, 2020/2021 dan 2021/2022 <i>Number of Schools, Teachers, and Pupils in Raudatul Athfal (RA) Under The Ministry of Religious Affairs by Subdistrict in Pasaman Regency, 2020/2021 and 2021/2022</i>	128
4.1.3	Jumlah Sekolah, Guru, dan Murid Sekolah Dasar (SD) di Bawah Kementerian Pendidikan dan Kebudayaan Menurut Kecamatan di Kabupaten Pasaman, 2020/2021 dan 2021/2022 <i>Number of Schools, Teachers, and Pupils in Primary Schools Under The Ministry of Education and Culture by Subdistrict in Pasaman Regency, 2020/2021 and 2021/2022</i>	131
4.1.4	Jumlah Sekolah, Guru, dan Murid Madrasah Ibtidaiyah (MI) di Bawah Kementerian Agama Menurut Kecamatan Menurut Kecamatan di Kabupaten Pasaman, 2020/2021 dan 2021/2022 <i>Number of Schools, Teachers, and Pupils in Madrasah Ibtidaiyah (MI) Under The Ministry of Religious Affairs by Subdistrict in Pasaman Regency, 2020/2021 and 2021/2022</i>	134

4.1.5	<p>Jumlah Sekolah, Guru, dan Murid Sekolah Menengah Pertama (SMP) di Bawah Kementerian Pendidikan dan Kebudayaan Menurut Kecamatan di Kabupaten Pasaman, 2020/2021 dan 2021/2022</p> <p><i>Number of Schools, Teachers, and Pupils in Lower Secondary Schools Under The Ministry of Education and Culture by Subdistrict in Pasaman Regency, 2020/2021 and 2021/2022</i></p>	137
4.1.6	<p>Jumlah Sekolah, Guru, dan Murid Madrasah Tsanawiyah (MTs) di Bawah Kementerian Agama Menurut Kecamatan di Kabupaten Pasaman, 2020/2021 dan 2021/2022</p> <p><i>Number of Schools, Teachers, and Pupils in Madrasah Tsanawiyah (MTs) Under The Ministry of Religious Affairs by Subdistrict in Pasaman Regency, 2020/2021 and 2021/2022</i></p>	140
4.1.7	<p>Jumlah Sekolah, Guru, dan Murid Sekolah Menengah Atas (SMA) di Bawah Kementerian Pendidikan dan Kebudayaan Menurut Kecamatan di Kabupaten Pasaman, 2020/2021 dan 2021/2022</p> <p><i>Number of Schools, Teachers, and Pupils in Upper Secondary Schools Under The Ministry of Education and Culture by Subdistrict in Pasaman Regency, 2020/2021 and 2021/2022</i></p>	143
4.1.8	<p>Jumlah Sekolah, Guru, dan Murid Sekolah Menengah Kejuruan (SMK) di Bawah Kementerian Pendidikan dan Kebudayaan Menurut Kecamatan di Kabupaten Pasaman, 2020/2021 dan 2021/2022</p> <p><i>Number of Schools, Teachers, and Pupils in Vocational High Schools Under The Ministry of Education and Culture by Subdistrict in Pasaman Regency, 2020/2021 and 2021/2022</i></p>	146
4.1.9	<p>Jumlah Sekolah, Guru, dan Murid Madrasah Aliyah (MA) di Bawah Kementerian Agama Menurut Kecamatan di Kabupaten Pasaman, 2020/2021 dan 2021/2022</p> <p><i>Number of Schools, Teachers, and Pupils in Madrasah Aliyah (MA) Under the Ministry of Religious Affairs by Subdistrict in Pasaman Regency, 2021 and 2021/2022</i>.....</p>	149
4.1.10	<p>Perguruan Tinggi/Sekolah Tinggi, Mahasiswa, dan Tenaga Pendidik Menurut Jenis Kelamin di Kabupaten Pasaman, 2021</p>	

	<i>Universities/Colleges, Students, and Lectures by Sex in Pasaman Regency, 2021</i>	152
4.1.11	Jumlah Desa ¹ /Kelurahan yang Memiliki Fasilitas Sekolah Menurut Kecamatan dan Tingkat Pendidikan di Kabupaten Pasaman, 2019–2021 <i>Number of Villages¹/Kelurahan Having Educational Facilities by Subdistrict and Educational Level in Pasaman Regency, 2019-2021</i>	153
4.1.12	Angka Partisipasi Murni (APM) dan Angka Partisipasi Kasar (APK) Menurut Jenjang Pendidikan di Kabupaten Pasaman, 2020 dan 2021 <i>Net Participation Rates and Gross Participation Rates by Educational Level in Pasaman Regency, 2020 and 2021</i>	158
4.1.13	Persentase Penduduk Berumur 15 Tahun ke Atas yang Melek Huruf Menurut Kelompok Umur di Kabupaten Pasaman, 2020 dan 2021 <i>Percentage of Literate People Aged 15 Years and Over by Age Group in Pasaman Regency, 2020 and 2021</i>	159
4.2	KESEHATAN	
	HEALTH	
4.2.1	Jumlah Desa ¹ /Kelurahan Yang Memiliki Sarana Kesehatan Menurut Kecamatan di Kabupaten Pasaman, 2019–2021 <i>Number of Villages¹/Kelurahan Having Health Facilities by Subdistrict in Pasaman Regency, 2019-2021</i>	160
4.2.2	Persentase Penduduk yang Mempunyai Keluhan Kesehatan Selama Sebulan Terakhir di Kabupaten Pasaman, 2015–2021 <i>Percentage of People Who Had Health Complaint During a Month Prior to The Survey in Pasaman Regency, 2015–2021</i>	166
4.2.3	Jumlah Tenaga Kesehatan Menurut Kecamatan di Kabupaten Pasaman, 2021 <i>Number of Medical Personnels by Subdistrict in Pasaman Regency, 2021</i>	167

4.2.4	Jumlah Rumah Sakit Umum, Rumah Sakit Khusus, Rumah Sakit/ Rumah Bersalin, Puskesmas, Puskesmas Pembantu, Klinik/Balai Kesehatan, Posyandu, dan Polindes Menurut Kecamatan di Kabupaten Pasaman, 2020 dan 2021 <i>Number of General Hospital, Special Hospital, Maternity Hospital, Public Health Center, Auxiliary Health Center, Medical Clinic, Integrated Service Post, and Village Maternity Cottage by Subdistrict in Pasaman Regency, 2020 and 2021</i>	168
4.2.5	Jumlah Dokter, Perawat, dan Bidan Menurut Kecamatan di Kabupaten Pasaman, 2021 <i>Number of Doctor, Nurse, and Midwife by Subdistrict in Pasaman Regency, 2021</i>	172
4.2.6	Jumlah Pasien Menurut Jenis Penyakit Utama di Kabupaten Pasaman, 2021 <i>Number of Patient by Main Disease in Pasaman Regency, 2021</i>	173
4.2.7	Jumlah Pasien Rawat Jalan di Rumah Sakit Umum Daerah (RSUD) Lubuk Sikaping Menurut Periode Bulan, 2021 <i>Number of Patient in Regional Public Hospital of Lubuk Sikaping by Month, 2021</i>	174
4.2.8	Jumlah Pasien yang Dirawat di Rumah Sakit Umum Daerah (RSUD) Lubuk Sikaping, 2021 <i>Number of Patient Who Treated in Regional Public Hospital of Lubuk Sikaping, 2021</i>	176
4.2.9	Jumlah Fasilitas di Rumah Sakit Umum Daerah (RSUD) Lubuk Sikaping, 2017-2021 <i>Number of Facility in Regional Public Hospital of Lubuk Sikaping, 2017 2021</i>	177
4.2.10	Jumlah Bersalin dan Keguguran di Rumah Sakit Umum Daerah (RSUD) Lubuk Sikaping Menurut Periode Bulan, 2021 <i>Number of Maternity and Abortion in Regional Public Hospital of Lubuk Sikaping by Month, 2021</i>	179
4.2.11	Jumlah Lahir Hidup dan Lahir Mati di Rumah Sakit Umum Daerah (RSUD) Lubuk Sikaping Menurut Periode Bulan dan Jenis Kelamin, 2021	

	Halaman Page
	<i>Number of Live Birth and Stillbirth in Regional Public Hospital of Lubuk Sikaping by Month and Sex, 2021</i>
	180
4.2.12	Jumlah Akseptor Baru dan Target Menurut Kecamatan di Kabupaten Pasaman, 2021 <i>Number of New Acceptor and Target by Subdistrict in Pasaman Regency, 2021</i>
	181
4.2.13	Jumlah Pasangan Usia Subur dan Peserta Keluarga Berencana (KB) Aktif Menurut Kecamatan di Kabupaten Pasaman, 2021 <i>Number of Fertile Couple Age and Active Acceptor of Family Planning by Subdistrict in Pasaman Regency, 2021</i>
	183
4.3	AGAMA DAN SOSIAL LAINNYA
	RELIGION AND OTHER SOCIAL AFFAIRS
4.3.1	Jumlah Tempat Peribadahan Menurut Kecamatan di Kabupaten Pasaman, 2021 <i>Number of Places of Worship by Subdistrict and Religion in Pasaman Regency, 2021</i>
	185
4.3.2	Jumlah Nikah Menurut Kecamatan di Kabupaten Pasaman, 2021 <i>Number of Marriages by Subdistrict in Pasaman Regency, 2021</i>
	186
4.3.3	Jumlah Jemaah Haji Menurut Kecamatan dan Jenis Kelamin di Kabupaten Pasaman, 2021 <i>Number of Pilgrims by Subdistrict in Pasaman Regency, 2021</i>
	187
4.3.4	Jumlah Jemaah Haji Menurut Lapangan Pekerjaan dan Kecamatan di Kabupaten Pasaman, 2021 <i>Number of Pilgrims by Main Industry and Subdistrict in Pasaman Regency, 2021</i>
	188
4.3.5	Jumlah Jemaah Haji Menurut Tingkat Pendidikan dan Kecamatan di Kabupaten Pasaman, 2021 <i>Number of Pilgrims by Education Level and Subdistrict in Pasaman Regency, 2021</i>
	190
4.36	Jumlah Ternak Qurban, Peserta, dan Penerima Qurban Menurut Kecamatan di Kabupaten Pasaman, 2021

	Halaman Page
<i>Number of Cattle Slaughtered, Receiver, and Sacrifice Islamic Festival in Pasaman Regency, 2021</i>	192
4.3.7 Perkembangan Nilai Zakat Menurut Kecamatan di Kabupaten Pasaman, 2021	
<i>Trend Value of Islamic Alm by Subdistrict in Pasaman Regency, 2021 ...</i>	193
4.3.8 Jumlah Perkara yang Diterima dan Diputuskan oleh Pengadilan Agama Lubuk Sikaping di Kabupaten Pasaman, 2021	
<i>Number of Cases which Accepted and Decided by Court of Religious Justice Office of Lubuk Sikaping in Pasaman Regency, 2021</i>	194
4.3.9 Jumlah Panti Asuhan, Kapasitas, Penghuni, dan Sumber Dana Menurut Kecamatan di Kabupaten Pasaman, 2021	
<i>Number of Orphanages, Capacities, Occupants, and Source of Funds by Subdistrict in Pasaman Regency, 2021</i>	195
4.3.10 Jumlah Karang Taruna, Organisasi Sosial, dan Pekerja Sosial Masyarakat Menurut Kecamatan di Kabupaten Pasaman, 2021	
<i>Number of Youth Organizations, Social Organizations, and Social Workers by Subdistrict in Pasaman Regency, 2021</i>	196
4.3.11 Pencari Kerja Terdaftar, Lowongan Kerja Terdaftar, dan Penempatan/ Pemenuhan Tenaga Kerja Menurut Kecamatan dan Jenis Kelamin di Kabupaten Pasaman, 2021	
<i>Number of Registered Job Applicants, Registered Job Vacancies, and Placement of Workers by Subdistrict and Sex in Pasaman Regency, 2021</i>	197
4.3.12 Jumlah Penerbitan Kutipan Akta Kelahiran Menurut Kecamatan di Kabupaten Pasaman, 2021	
<i>Number of Citation of Birth Certificate by Subdistrict in Pasaman Regency, 2021</i>	198
4.3.13 Jumlah Siswa yang telah Dilatih dan Mendapatkan Sertifikat dari Balai Latihan Kerja Lubuk Sikaping Menurut Kejuruan di Kabupaten Pasaman, 2021	
<i>Number of Students Trained and Got Certificate from Training Center of Lubuk Sikaping by Skill in Pasaman Regency, 2021</i>	199

4.3.14	Jumlah Tempat Pembuangan Sampah Menurut Kecamatan di Kabupaten Pasaman, 2021 <i>Number of Garbage Disposal Location by Subdistrict in Pasaman Regency, 2021</i>	200
4.3.15	Jumlah Armada dan Tenaga Kebersihan Menurut Jenis Armada dan Kecamatan di Kabupaten Pasaman, 2021 <i>Number of Fleet and Cleaning Staff by Kind of Fleet and Subdistrict in Pasaman Regency, 2021</i>	201
4.3.16	Jumlah Desa ¹ /Kelurahan yang Mengalami Bencana Alam ² Menurut Kecamatan di Kabupaten Pasaman, 2014-2020 <i>Number of Villages¹/Kelurahan that Had Natural Disaster² by Subdistrict in Pasaman Regency, 2014-2020</i>	202
4.4	KRIMINALITAS CRIME	
4.4.1	Jumlah Perkara dan Terdakwa Perkara Pidana yang Diterima/Diselesaikan oleh Pengadilan Negeri Lubuk Sikaping, 2021 <i>Number of Criminal Cases and Defendants which Accepted/Resolved by Court of Justice Office of Lubuk Sikaping, 2021</i>	205
4.4.2	Jumlah Tahanan Menurut Periode Bulan di Kejaksaan Negeri Pasaman, 2021 <i>Number of Prisoners by Month in State Public Prosecutor of Pasaman, 2021</i>	207
4.5	KEMISKINAN DAN PEMBANGUNAN MANUSIA POVERTY AND HUMAN DEVELOPMENT	
4.5.1	Garis Kemiskinan, Jumlah, dan Persentase Penduduk Miskin Kabupaten Pasaman, 2014-2021 <i>Poverty Line, Number, and Percentage of Poor People of Pasaman Regency, 2014-2021</i>	208
4.5.2	Indeks Kedalaman Kemiskinan dan Indeks Keparahan Kemiskinan Kabupaten Pasaman, 2014-2021 <i>Poverty Gap Index and Poverty Severity Index of Pasaman Regency, 2014-2021</i>	209

4.6 PEMBANGUNAN MANUSIA

HUMAN DEVELOPMENT

4.6.1 Indeks Pembangunan Manusia Kabupaten Pasaman, 2015-2021
Human Development Index of Pasaman Regency, 2015-2021 210

**5. PERTANIAN, KEHUTANAN, PETERNAKAN, DAN PERIKANAN/
AGRICULTURE, FORESTRY, LIVESTOCK, AND FISHERY**

5.1 TANAMAN PANGAN

FOOD CROPS

5.1.1 Luas Panen dan Produksi Padi di Kabupaten Pasaman, 2019-2021
Harvested Area, Production, and Productivity of Paddy in Pasaman Regency, 2019-2021 224

5.1.2 Luas Tanam, Luas Panen, Produksi Palawija Menurut Kecamatan di Kabupaten Pasaman, 2021
Planted Area, Harvested Area, Production of Secondary Food by Subdistrict in Pasaman Regency, 2021 225

5.1.3 Luas Tanam, Luas Panen, dan Produksi Tanaman Pangan di Kabupaten Pasaman, 2020 dan 2021
Planted Area, Harvested Area, and Production of Food Crop in Pasaman Regency, 2020 and 2021 228

5.1.4 Jumlah Peralatan Pemberantas Hama Penyakit Menurut Kecamatan di Kabupaten Pasaman, 2021
Number of Pest Control Equipments by Subdistrict in Pasaman Regency, 2021 229

5.1.5 Jumlah Penggilingan Padi Menurut Kecamatan di Kabupaten Pasaman, 2021
Number of Rice Millings by Subdistrict in Pasaman Regency, 2021 230

5.1.6 Jumlah Traktor Menurut Kecamatan di Kabupaten Pasaman, 2021
Number of Tractors by Subdistrict in Pasaman Regency, 2021 231

5.2 HORTIKULTURA
HORTICULTURE

5.2.1	Luas Panen Tanaman Sayuran Menurut Kecamatan dan Jenis Tanaman di Kabupaten Pasaman (ha), 2020 dan 2021 <i>Harvested Area of Vegetables by Subdistrict and Kind of Plant in Pasaman Regency (ha), 2020 and 2021</i>	232
5.2.2	Produksi Tanaman Sayuran Menurut Kecamatan dan Jenis Tanaman di Kabupaten Pasaman (kuintal), 2020 dan 2021 <i>Production of Vegetables by Subdistrict and Kind of Plant in Pasaman Regency (quintal), 2020 dan 2021.....</i>	235
5.2.3	Luas Panen Tanaman Sayuran dan Buah–Buahan Semusim Menurut Jenis Tanaman di Kabupaten Pasaman (ha), 2018–2021 <i>Harvested Area of Seasonal Vegetables and Fruits by Kind of Plant in Pasaman Regency (ha), 2018–2021</i>	238
5.2.4	Produksi Tanaman Sayuran dan Buah–Buahan Semusim Menurut Jenis Tanaman di Kabupaten Pasaman (kuintal), 2018–2021 <i>Production of Seasonal Vegetables and Fruits by Kind of Plant in Pasaman Regency (quintal), 2018–2021.....</i>	239
5.2.5	Luas Panen Tanaman Biofarmaka Menurut Kecamatan dan Jenis Tanaman di Kabupaten Pasaman (m ²), 2020 dan 2021 <i>Harvested Area of Medicinal Plants by Subdistrict and Kind of Plant in Pasaman Regency (m²), 2020 and 2021</i>	240
5.2.6	Produksi Tanaman Biofarmaka Menurut Kecamatan dan Jenis Tanaman di Kabupaten Pasaman (kg), 2020 dan 2021 <i>Production of Medicinal Plants by Pasaman Subdistrict and Kind of Plant in Pasaman Regency (kg), 2020 and 2021.....</i>	242
5.2.7	Luas Panen Tanaman Biofarmaka Menurut Jenis Tanaman di Kabupaten Pasaman (m ²), 2018–2021 <i>Harvested Area of Medicinal Plants by Kind of Plant in Pasaman Regency (m²), 2018–2021.....</i>	244
5.2.8	Produksi Tanaman Biofarmaka Menurut Jenis Tanaman (kg) di Kabupaten Pasaman, 2018–2021	

	<i>Production of Medicinal Plants by Kind of Plant (kg) in Pasaman Regency, 2018–2021</i>	245
5.2.9	Luas Panen Tanaman Hias Menurut Kecamatan dan Jenis Tanaman di Kabupaten Pasaman (m ²), 2020 and 2021 <i>Harvested Area of Ornamental Plants by Subdistrict and Kind of Plant in Pasaman Regency (m²), 2020 and 2021</i>	246
5.2.10	Produksi Tanaman Hias Menurut Kecamatan dan Jenis Tanaman di Kabupaten Pasaman (tangkai), 2020 dan 2021 <i>Production of Ornamental Plants by Subdistrict and Kind of Plant in Pasaman Regency (stalks), 2020 and 2021</i>	248
5.2.11	Luas Panen Tanaman Hias Menurut Jenis Tanaman di Kabupaten Pasaman (m ²), 2018–2021 <i>Harvested Area of Ornamental Plants by Kind of Plant in Pasaman Regency (m²), 2018–2021</i>	250
5.2.12	Produksi Tanaman Hias Menurut Jenis Tanaman di Kabupaten Pasaman (tangkai), 2018–2021 <i>Production of Ornamental Plants by Kind of Plant in Pasaman Regency (stalks), 2018–2021</i>	251
5.2.13	Produksi Buah-buahan Menurut Kecamatan dan Jenis Tanaman di Kabupaten Pasaman (kuintal), 2020 and 2021 <i>Production of Fruits by Subdistrict and Kind of Plant in Pasaman Regency (quintal), 2020 and 2021</i>	252
5.2.14	Produksi Buah–Buahan dan Sayuran Tahunan Menurut Jenis Tanaman di Kabupaten Pasaman (kuintal), 2018–2021 <i>Production of Annual Fruits and Vegetables by Kind of Plant in Pasaman Regency (quintal), 2018–2021</i>	255
5.3	PERKEBUNAN	
	ESTATE CROPS	
5.3.1	Luas Areal Tanaman Perkebunan Menurut Kecamatan dan Jenis Tanaman di Kabupaten Pasaman (ha), 2020 dan 2021 <i>Planted Area of Estate Crops by Subdistrict and Type of Crop in Pasaman Regency (ha), 2020 dan 2021</i>	256

5.3.2	Produksi Perkebunan Menurut Kecamatan dan Jenis Tanaman di Kabupaten Pasaman (ton), 2020 dan 2021 <i>Production of Estate by Subdistrict and Type of Crop in Pasaman Regency (ton), 2020 and 2021</i>	260
5.3.3	Luas Area dan Produksi Tanaman Perkebunan Menurut Jenis Tanaman di Kabupaten Pasaman, 2020 dan 2021 <i>Harvested Area and Production of Estate by Type of Crop in Pasaman Regency, 2020 and 2021</i>	264
5.3.4	Luas Tanaman Karet yang Diserang Hama Menurut Kecamatan di Kabupaten Pasaman (ha), 2021 <i>Rubber Plant Area which Attacked by Pest by Subdistrict in Pasaman Regency (ha), 2021</i>	266
5.3.5	Luas Tanaman Sawit dan Kakao yang Diserang Penyakit Menurut Kecamatan di Kabupaten Pasaman (ha), 2021 <i>Palm and Cacao Plant Area which Attacked by Disease by Subdistrict in Pasaman Regency (ha), 2021</i>	267
5.4	KEHUTANAN FORESTRY	
5.4.1	Luas Areal Hutan Menurut Fungsinya di Kabupaten Pasaman (ha), 2017-2021 <i>Area of Forestry by Function in Pasaman Regency (ha), 2017-2021</i>	268
5.5	PETERNAKAN LIVESTOCK	
5.5.1	Populasi Ternak, Jumlah Pematangan, dan Harga Daging Menurut Jenis Ternak di Kabupaten Pasaman, 2021 <i>Livestock Population, Registered Slaughtering, and Meat Prices by Kind of Livestock in Pasaman Regency, 2021</i>	269
5.5.2	Populasi Unggas, Jumlah Pematangan, dan Harga Daging Menurut Jenis Unggas di Kabupaten Pasaman, 2021 <i>Livestock Population, Registered Slaughtering, and Meat Prices by Kind of Poultry in Pasaman Regency, 2021</i>	270

5.5.3	Populasi Unggas Menurut Jenis Unggas dan Kecamatan di Kabupaten Pasaman (ekor), 2021 <i>Poultry Population by Kind of Poultry and Subdistrict in Pasaman Regency (heads), 2021</i>	271
5.5.4	Produksi Telur Unggas Menurut Jenis Unggas dan Kecamatan di Kabupaten Pasaman (butir), 2021 <i>Production of Poultry Eggs by Kind of Poultry and Subdistrict in Pasaman Regency (pieces), 2021</i>	272
5.5.5	Jumlah Usaha Unggas Menurut Jenis Unggas dan Kecamatan di Kabupaten Pasaman (ekor), 2021 <i>Number of Poultry Businesses by Kind of Poultry and Subdistrict in Pasaman Regency (heads), 2021</i>	273
5.5.6	Jumlah Hewan Memperoleh Vaksin Rabies Menurut Kecamatan di Kabupaten Pasaman (ekor), 2018-2021 <i>Number of Animals Got Rabies Vaccine by Subdistrict in Pasaman Regency (heads), 2018-2021</i>	274
5.6	PERIKANAN	
	FISHERY	
5.6.1	Luas Area dan Produksi Benih Ikan Menurut Kecamatan di Kabupaten Pasaman, 2021 <i>Area and Production of Fish Seeds by Subdistrict in Pasaman Regency, 2021</i>	275
5.6.2	Luas Area Pemeliharaan Ikan Menurut Kecamatan di Kabupaten Pasaman (ha), 2021 <i>Area of Piscicultures by Subdistrict in Pasaman Regency (ha), 2021</i>	276
5.6.3	Jumlah Alat Penangkapan Ikan di Perairan Umum Menurut Kecamatan di Kabupaten Pasaman, 2021 <i>Number of Fishing Gears in Open Waters by Subdistrict in Pasaman Regency, 2021</i>	277
5.6.4	Produksi Ikan Budidaya Menurut Kecamatan di Kabupaten Pasaman (ton), 2021 <i>Production of Fish Farming by Subdistrict in Pasaman Regency (ton), 2021</i>	279
5.6.5	Produksi Ikan Tangkap di Perairan Umum Menurut Kecamatan di Kabupaten Pasaman (ton), 2021	

	<i>Production of Catch Fish in Open Waters by Subdistrict in Pasaman Regency (ton), 2021</i>	280
5.6.6	Nilai Produksi Ikan Budidaya Menurut Kecamatan di Kabupaten Pasaman (ribu rupiah), 2019-2021 <i>Production Value of Fish Farming by Subdistrict in Pasaman Regency (thousand rupiahs), 2019-2021</i>	281
5.6.7	Nilai Produksi Ikan Tangkap di Perairan Umum Menurut Kecamatan di Kabupaten Pasaman (ribu rupiah), 2019-2021 <i>Production Value of Catch Fish in Open Waters by Subdistrict in Pasaman Regency (thousand rupiahs), 2019-2021</i>	282
6.	INDUSTRI DAN ENERGI/INDUSTRY AND ENERGY	
6.1	Daya Terpasang, Produksi, dan Distribusi Listrik PT. PLN (Persero) pada Cabang/Ranting PLN di Kabupaten Pasaman, 2021 <i>Installed Electricity Power, Production, and Distribution of PT. PLN (Persero) at PLN Branch by Subdistrict in Pasaman Regency, 2021</i>	291
6.2	Jumlah Pelanggan Listrik Menurut Kecamatan di Kabupaten Pasaman, 2019–2021 <i>Number of Electricity Customers by Subdistrict in Pasaman Regency, 2019–2021</i>	292
6.3	Jumlah Pelanggan Listrik dan Distribusi Listrik PT. PLN (Persero) pada Unit Layanan Pelanggan (ULP) Lubuk Sikaping Menurut Jenis Pelanggan di Kabupaten Pasaman, 2021 <i>Number of Electricity Customers and Distribution of PT. PLN (Persero) at Customer Service Unit of Lubuk Sikaping by Customer Type in Pasaman Regency, 2021</i>	293
6.4	Jumlah Pelanggan, Air yang Disalurkan dan Nilai Pembayaran Menurut Kecamatan di Kabupaten Pasaman, 2021 <i>Number of Customers, Distributed Water and Value of Payment by Subdistrict in Pasaman Regency, 2021</i>	294
6.5	Jumlah Pelanggan dan Pemakaian Air Minum Menurut Lokasi Unit Layanan di Kabupaten Pasaman, 2021	

	Halaman Page
	<i>Number of Water Supply Customers and Water Usages by Service Unit Location in Pasaman Regency, 2021</i>
	295
6.6	Jumlah Industri Logam, Mesin Elektronika, dan Aneka Industri Menurut Kode Industri di Kabupaten Pasaman, 2021 <i>Number of Metal Industries, Electronic Engines, and Various Industries by Industrial Code in Pasaman Regency, 2021</i>
	297
6.7	Jumlah Usaha Industri, Tenaga Kerja, dan Nilai Produksi Menurut Kecamatan di Kabupaten Pasaman, 2021 <i>Number of Industries, Workers, and Production Values by Industrial Code in Pasaman Regency, 2021</i>
	298
7.	PARIWISATA/TOURISM
7.1	Jumlah Rumah Makan/Restoran Menurut Kecamatan di Kabupaten Pasaman, 2018–2021 <i>Number of Restaurants by Subdistrict in Pasaman Regency, 2018-2021</i>
	307
7.2	Jumlah Industri Pariwisata Menurut Kecamatan di Kabupaten Pasaman, 2021 <i>Number of Tourism Industries by Subdistrict in Pasaman Regency, 2021</i>
	308
7.3	Jumlah Penginapan, Kamar, dan Tempat Tidur Menurut Kecamatan di Kabupaten Pasaman, 2021 <i>Number of Accomodations, Rooms, and Beds by Subdistrict in Pasaman Regency, 2021</i>
	309
7.4	Jumlah Obyek Wisata Menurut Kecamatan di Kabupaten Pasaman, 2021 <i>Number of Tourism Objects by Subdistrict in Pasaman Regency, 2021.</i>
	310
7.5	Jumlah Wisatawan yang Berkunjung ke Kabupaten Pasaman Menurut Kecamatan, 2021 <i>Number of Tourism Who Visited Pasaman Regency by Subdistrict, 2021</i>
	312

8.	TRANSPORTASI DAN KOMUNIKASI/ TRANSPORTATION AND COMMUNICATION	
8.1	TRANSPORTASI TRANSPORTATION	
8.1.1	Panjang Jalan ¹ Menurut Tingkat Kewenangan Pemerintahan di Kabupaten Pasaman (km), 2019-2021 <i>Length of Roads¹ by Level of Government Authority in Pasaman Regency (km), 2019-2021</i>	323
8.1.2	Panjang Jalan Kabupaten Menurut Jenis Permukaan Jalan di Kabupaten Pasaman (km), 2019-2021 <i>Length of Regency Roads by Type of Road Surface in Pasaman Regency (km), 2019-2021</i>	324
8.1.3	Panjang Jalan Kabupaten Menurut Kondisi Jalan di Kabupaten Pasaman (km), 2019–2021 <i>Length of Regency Roads by Condition of Roads in Pasaman Regency (km), 2019-2021</i>	325
8.1.4	Panjang Jalan Kabupaten Menurut Kondisi Jalan dan Kecamatan di Kabupaten Pasaman (km), 2021 <i>Length of Regency Roads by Condition of Roads and Subdistrict in Pasaman Regency (km), 2021</i>	326
8.1.5	Panjang (m) dan Jumlah Jembatan Kewenangan Pemerintahan Provinsi Menurut Kondisi Jembatan di Kabupaten Pasaman (m), 2020 dan 2021 <i>Length (m) and Number of Bridges of Government Authority by Condition of Bridges in Pasaman Regency, 2020 and 2021</i>	327
8.1.6	Jumlah Kendaraan Bermotor Menurut Jenisnya di Kabupaten Pasaman, 2021 <i>Number of Vehicles by Type in Pasaman Regency, 2021</i>	328
8.1.7	Jumlah Kendaraan Barang Menurut Jenisnya di Kabupaten Pasaman, 2019-2021 <i>Number of Freight Vehicles by Type in Pasaman Regency, 2019-2021</i> ...	329

8.1.10	Jarak Ibukota Kabupaten Pasaman ke Beberapa Kota di Provinsi Sumatera Barat (km), 2021 <i>Distance from the Capital City of Pasaman Regency to the Capital City of Sumatera Barat Province (km), 2021</i>	330
8.1.11	Jarak Ibukota Kabupaten ke Ibukota Kecamatan di Kabupaten Pasaman (km), 2021 <i>Distance from the Capital City of Regency to the Capital City of Subdistrict in Pasaman Regency (km), 2021</i>	331
8.2	KOMUNIKASI	
	COMMUNICATION	
8.2.1	Jumlah Kantor Pos Menurut Kecamatan di Kabupaten Pasaman, 2018–2021 <i>Number of Post Offices Subsidiaries by Subdistrict in Pasaman Regency, 2018–2021</i>	332
8.2.2	Pengiriman Wesel Dalam Negeri Menurut Periode Bulan di Kabupaten Pasaman (ribu rupiah), 2021 <i>Delivery of Domestic Money Orders by Month in Pasaman Regency (thousand rupiahs), 2021</i>	333
8.2.3	Pengambilan Wesel Dalam Negeri Menurut Periode Bulan di Kabupaten Pasaman (ribu rupiah), 2021 <i>Withdrawal of Domestic Money Orders by Month in Pasaman Regency (thousand rupiahs), 2021</i>	334
8.2.4	Pengiriman Wesel Luar Negeri Menurut Periode Bulan di Kabupaten Pasaman (ribu rupiah), 2021 <i>Delivery of Foreign Money Orders by Month in Pasaman Regency (thousand rupiahs), 2021</i>	335
8.2.6	Pengambilan Wesel Luar Negeri Menurut Periode Bulan di Kabupaten Pasaman (ribu rupiah), 2021 <i>Withdrawal of Foreign Money Orders by Month in Pasaman Regency (thousand rupiahs), 2021</i>	336
8.2.7	Jumlah Surat Kabar Pusat/Daerah yang Beredar di Kabupaten Pasaman (eksemplar/tahun), 2019-2021	

	<i>Number of Newspapers which Circulated in Pasaman Regency (copies/year), 2019-2021</i>	337
8.2.7	Jumlah Majalah/Tabloid Pusat/Tabloid Daerah yang Beredar di Kabupaten Pasaman (eksemplar/tahun), 2019-2021 <i>Number of Magazines/Tabloids which Circulated in Pasaman Regency (copies/year), 2019-2021</i>	339
9.	PERBANKAN, KOPERASI, DAN HARGA-HARGA/ BANKING, COOPERATIVES, AND PRICES	
9.1	Jumlah Koperasi Aktif Menurut Kecamatan di Kabupaten Pasaman, 2017-2021 <i>Number of Active Cooperative by Subdistrict in Pasaman Regency, 2017-2021</i>	347
9.2	Jumlah Koperasi dan Koperasi Unit Desa (KUD) Menurut Kecamatan di Kabupaten Pasaman, 2021 <i>Number of Copperatives and Village Unit Cooperatives by Subdistrict in Pasaman Regency, 2021.....</i>	348
9.3	Perkembangan Koperasi Menurut Jenis Koperasi di Kabupaten Pasaman, 2021 <i>Trend of Cooperatives by Type of Cooperative in Pasaman Regency, 2021</i>	352
9.4	Jumlah Penabung dan Nilai Tabungan pada Bank Pemerintah Menurut Periode Bulan di Kabupaten Pasaman, 2021 <i>Number of Savers and Value of Savings in Government Bank by Month in Pasaman Regency, 2021</i>	354
9.5	Jumlah Penabung dan Nilai Tabungan pada Bank Swasta Menurut Periode Bulan di Kabupaten Pasaman, 2021 <i>Number of Savers and Value of Savings in Private Bank by Month in Pasaman Regency, 2021.....</i>	355
9.6	Perkembangan Posisi Kredit pada Bank Pemerintah Menurut Periode Bulan di Kabupaten Pasaman, 2021	

	<i>Trend of Credit Positions in Government Bank by Month in Pasaman Regency, 2021</i>	356
9.7	Perkembangan Posisi Kredit pada Bank Swasta Menurut Periode Bulan di Kabupaten Pasaman, 2021 <i>Trend of Credit Positions in Private Bank by Month in Pasaman Regency, 2021</i>	357
9.8	Posisi Deposito Berjangka Menurut Jangka Waktu pada Bank Pemerintah di Kabupaten Pasaman, 2021 <i>Position of Time Deposit by Time Period in Government Bank in Pasaman Regency, 2021</i>	358
9.9	Posisi Deposito Berjangka Menurut Jangka Waktu pada Bank Swasta di Kabupaten Pasaman, 2021 <i>Position of Time Deposit by Time Period in Private Bank in Pasaman Regency, 2021</i>	359
9.10	Harga Eceran Sembilan Bahan Pokok Menurut Periode Bulan di Kabupaten Pasaman, 2021 <i>Retail Prices of Nine Essential Commodities in Pasaman Regency, 2021</i>	360
10.	PENGELUARAN PENDUDUK/POPULATION EXPENDITURE	
10.1	Rata-rata Pengeluaran per Kapita Sebulan Menurut Kelompok Komoditas (rupiah) di Kabupaten Pasaman, 2020 dan 2021 <i>Monthly Average Expenditure per Capita by Commodity Group (rupiahs) in Pasaman Regency, 2020 and 2021</i>	369
10.2	Persentase Pengeluaran per Kapita Sebulan Menurut Kelompok Komoditas di Kabupaten Pasaman, 2020 dan 2021 <i>Percentage of Monthly Expenditure per Capita by Commodity Group in Pasaman Regency, 2020 and 2021</i>	370
10.3	Persentase Penduduk Menurut Golongan Pengeluaran Per Kapita Sebulan di Kabupaten Pasaman, 2021 <i>Percentage of Population by Per Capita Spending Group a Month in</i>	

	<i>Pasaman Regency, 2021</i>	371
11.	PERDAGANGAN/TRADE	
11.1	Jumlah Desa yang Memiliki Sarana Perdagangan Menurut Kecamatan di Kabupaten Pasaman, 2019–2021 <i>Number of Villages Having Trading Facilities by Type of Facility In Pasaman Regency, 2019–2021</i>	379
11.2	Jumlah Badan Usaha yang Memperoleh Nomor Induk Berusaha (NIB) Menurut Jenis Badan Usaha dan Periode Bulan di Kabupaten Pasaman, 2021 <i>Number of Business Entities which Obtained Business Identification Number by Kind Of Business Entity and Month In Pasaman Regency, 2021</i>	385
12.	SISTEM NERACA REGIONAL/SYSTEM OF REGIONAL ACCOUNTS	
12.1	Produk Domestik Regional Bruto Atas Dasar Harga Konstan 2010 Menurut Lapangan Usaha di Kabupaten Pasaman (miliar rupiah), 2017–2021 <i>Gross Regional Domestic Product at 2010 Constant Market Prices by Industry in Pasaman Regency (billion rupiahs), 2017-2021</i>	394
12.2	Laju Pertumbuhan Produk Domestik Regional Bruto Atas Dasar Harga Konstan 2010 Menurut Lapangan Usaha di Kabupaten Pasaman (persen), 2017–2021 <i>Growth Rate of Gross Regional Domestic Product at 2010 Constant Market Prices by Industry in Pasaman Regency (percent), 2017–2021</i> ..	395
12.1	Produk Domestik Regional Bruto Atas Dasar Harga Berlaku Menurut Lapangan Usaha di Kabupaten Pasaman (miliar rupiah), 2017-2021 <i>Gross Regional Domestic Product at Current Market Prices by Industry in Pasaman Regency (billion rupiahs), 2017-2021</i>	396
12.2	Produk Domestik Regional Bruto Atas Dasar Harga Konstan 2010 Menurut Lapangan Usaha di Kabupaten Pasaman (miliar rupiah), 2017–2021 <i>Gross Regional Domestic Product at 2010 Constant Market Prices by</i>	

	Halaman Page
	398
12.3	400
12.4	402
12.5	404
12.6	406
12.7	408
12.8	410
12.9	

	<i>Gross Regional Domestic Product at 2010 Constant Market Prices by Type of Expenditure in Pasaman Regency (billion rupiahs), 2017–2021</i>	411
12.10	Distribusi Persentase Produk Domestik Regional Bruto Atas Dasar Harga Berlaku Menurut Jenis Pengeluaran di Kabupaten Pasaman, 2017–2021 <i>Percentage Distribution of Gross Regional Domestic Product at Current Market Prices by Type of Expenditure in Pasaman Regency, 2017–2021</i>	412
12.11	Laju Pertumbuhan Produk Domestik Regional Bruto Atas Dasar Harga Konstan 2010 Menurut Jenis Pengeluaran di Kabupaten Pasaman (persen), 2017–2021 <i>Growth Rate of Gross Regional Domestic Product at 2010 Constant Market Prices by Type of Expenditure in Pasaman Regency (percent), 2017–2021</i>	413
13.	PERBANDINGAN ANTAR KABUPATEN/KOTA/ REGENCY/MUNICIPAL COMPARISON	
13.1	Jumlah Penduduk Menurut Kabupaten/Kota di Provinsi Sumatera Barat, 2021 <i>Population by Regency/Municipality in Sumatera Barat Province, 2021</i>	419
13.2	Jumlah Penduduk Miskin Menurut Kabupaten/Kota di Provinsi Sumatera Barat (ribu), 2021 <i>Number of Poor Population by Regency/Municipality in Sumatera Barat Province (thousand), 2021</i>	420
13.1	Jumlah Penduduk Menurut Kabupaten/Kota di Provinsi Sumatera Barat, 2017–2021 <i>Population by Regency/Municipality in Sumatera Barat Province, 2017–2021</i>	421
13.2	Laju Pertumbuhan Produk Domestik Regional Bruto Atas Dasar Harga Konstan 2010 Menurut Kabupaten/Kota di Provinsi Sumatera	

	Barat (persen), 2017–2021 <i>Rate of Growth of Gross Regional Domestic Products at Constant 2010 Prices by Regency/Municipality in Sumatera Barat Province (percent), 2017–2021</i>	422
13.3	Jumlah Penduduk Miskin Menurut Kabupaten/Kota di Provinsi Sumatera Barat (ribu), 2017–2021 <i>Number of Poor Population by Regency/Municipality in Sumatera Barat Province (thousand), 2017–2021</i>	423
13.4	Indeks Pembangunan Manusia Menurut Kabupaten/Kota di Provinsi Sumatera Barat, 2017–2021 <i>Human Development Index by Regency/Municipality in Sumatera Barat Province, 2017–2021</i>	424
13.5	Rata-Rata Pengeluaran per Kapita Sebulan Makanan dan Bukan Makanan Menurut Kabupaten/Kota di Provinsi Sumatera Barat (ribu), 2020 dan 2021 <i>Monthly Average of Food and Non-Food Expenditure per Capita by Regency/Municipality in Sumatera Barat Province (thousands), 2020 and 2021</i>	425
13.6	Persentase Rata-Rata Pengeluaran per Kapita Sebulan Makanan dan Bukan Makanan Menurut Kabupaten/Kota di Provinsi Sumatera Barat, 2020 dan 2021 <i>Percentage of Monthly Average of Food and Non-Food Expenditure per Capita by Regency/Municipality in Sumatera Barat Province, 2020 and 2021</i>	426
13.7	Penduduk dan Rasio Jenis Kelamin Menurut Kabupaten/Kota di Provinsi Sumatera Barat, 2021 <i>Population and Population Sex Ratio by Regency/Municipality in Sumatera Barat Province, 2021</i>	427

DAFTAR GAMBAR/LIST OF FIGURES

	Halaman Page
1.1 Persentase Rasio Luas Kecamatan di Kabupaten Pasaman (%), 2021 <i>Percentage of Subdistrict Area Ratio in Pasaman Regency (%), 2021</i>	5
1.2 Jarak Ibukota Kecamatan ke Ibukota Kabupaten (km) Menurut Kecamatan di Kabupaten Pasaman, 2021 <i>Distance of Subdistrict Capital to Regency Capital (km) by Subdistrict in Pasaman Regency, 2021</i>	6
2.1 Jumlah Pegawai Negeri Sipil Menurut Jenis Kelamin di Pemerintah Daerah Kabupaten Pasaman, Desember 2020 dan Desember 2021 <i>Number of Civil Servants by Sex in Local Government of Pasaman Regency, December 2020 dan December 2021</i>	17
2.2 Jumlah Anggota DPRD Kabupaten Pasaman Menurut Partai Politik, 2021 <i>Number of Council Members of Pasaman Regency by Parties, 2021</i>	18
3.1 Jumlah Penduduk Menurut Kecamatan di Kabupaten Pasaman, 2021 <i>Number of Population by Subdistrict in Pasaman Regency, 2021</i>	75
3.2 Kepadatan Penduduk ¹ Menurut Kecamatan di Kabupaten Pasaman, 2021 <i>Density¹ by Subdistrict in Pasaman Regency, 2021</i>	76
4.1 Jumlah Sekolah menurut Tingkat di Bawah Kementerian Pendidikan dan Kebudayaan di Kabupaten Pasaman, 2021/2022 <i>Number of Schools by Levels Under The Ministry of Education and Culture in Pasaman Regency, 2021/2022.....</i>	123
4.2 Jumlah Tenaga Kesehatan di Kabupaten Pasaman, 2021 <i>Number of Medical Personnels in Pasaman Regency, 2021</i>	124
5.1 Produksi Jeruk (kuintal) di Kabupaten Pasaman, 2018-2021 <i>Production of Orange (quintal) in Pasaman Regency, 2018–2021</i>	222
5.2 Produksi Tanaman Biofarmaka Menurut Jenis Tanaman (kg) di Kabupaten Pasaman, 2020-2021	

	Halaman Page
<i>Production of Medicinal Plants by Kind of Plant (kg) in Pasaman Regency, 2020–2021</i>	223
6.1 Jumlah Usaha Industri dan Tenaga Kerja Menurut Kecamatan di Kabupaten Pasaman, 2021 <i>Number of Industries and Workers by Industrial Code in Pasaman Regency, 2021</i>	289
6.2 Jumlah Pelanggan Air Minum Kabupaten Pasaman, 2021 <i>Number of Water Supply Customers in Pasaman Regency, 2021</i>	290
7.1 Jumlah Rumah Makan/Restoran Menurut Kecamatan di Kabupaten Pasaman, 2019–2021 <i>Number of Restaurants by Subdistrict in Pasaman Regency, 2019-2021</i>	305
7.2 Persentase (%) Wisatawan yang Berkunjung ke Kabupaten Pasaman, 2021 <i>Percentage (%) of Tourism Who Visited Pasaman Regency, 2021</i>	306
8.1 Panjang Jalan ¹ Menurut Tingkat Kewenangan Pemerintahan di Kabupaten Pasaman (km), 2019-2021 <i>Length of Roads¹ by Level of Government Authority in Pasaman Regency (km), 2019-2021</i>	321
8.2 Panjang Jalan Kabupaten Menurut Kondisi Jalan di Kabupaten Pasaman (km), 2019–2021 <i>Length of Regency Roads by Condition of Roads in Pasaman Regency (km), 2019-2021</i>	322
9.1 Jumlah Koperasi Aktif di Kabupaten Pasaman, 2018-2021 <i>Number of Active Cooperative in Pasaman Regency, 2018-2021</i>	345
9.2 Jumlah Penabung pada Bank Pemerintah Menurut Periode Bulan di Kabupaten Pasaman, 2021 <i>Number of Savers in Government Bank by Month in Pasaman Regency, 2021</i>	346
10.1 Persentase Pengeluaran per Kapita Sebulan Menurut Kelompok Komoditas (rupiah) di Kabupaten Pasaman, 2020-2021 <i>Percentage of Monthly Expenditure per Capita by Commodity Group (rupiahs) in Pasaman Regency, 2020-2021</i>	367

10.2	Persentase Penduduk Menurut Golongan Pengeluaran per Kapita Sebulan di Kabupaten Pasaman, 2021 <i>Percentage of Population by Per Capita Spending Group a Month in Pasaman Regency, 2021</i>	368
11.1	Jumlah Desa yang Memiliki Pasar Menurut Kecamatan di Kabupaten Pasaman, 2021 <i>Number of Villages Having Market n Pasaman Regency, 2021</i>	377
11.2	Jumlah Badan Usaha yang Memperoleh Nomor Induk Berusaha (NIB) Menurut Jenis Badan Usaha dan Periode Bulan di Kabupaten Pasaman, 2021 <i>Number of Business Entities which Obtained Business Identification Number by Kind Of Business Entity and Month In Pasaman Regency, 2021</i>	378
12.1	Produk Domestik Regional Bruto Atas Dasar Harga Konstan 2010 Menurut Lapangan Usaha di Kabupaten Pasaman (miliar rupiah), 2017–2021 <i>Gross Regional Domestic Product at 2010 Constant Market Prices by Industry in Pasaman Regency (billion rupiahs), 2017-2021</i>	394
12.2	Laju Pertumbuhan Produk Domestik Regional Bruto Atas Dasar Harga Konstan 2010 Menurut Lapangan Usaha di Kabupaten Pasaman (persen), 2017–2021 <i>Growth Rate of Gross Regional Domestic Product at 2010 Constant Market Prices by Industry in Pasaman Regency (percent), 2017–2021 ..</i>	395
13.1	Jumlah Penduduk Menurut Kabupaten/Kota di Provinsi Sumatera Barat, 2021 <i>Population by Regency/Municipality in Sumatera Barat Province, 2021</i>	419
13.2	Jumlah Penduduk Miskin Menurut Kabupaten/Kota di Provinsi Sumatera Barat (ribu), 2021 <i>Number of Poor Population by Regency/Municipality in Sumatera Barat Province (thousand), 2021</i>	420

PENJELASAN UMUM/EXPLANATORY NOTES

Tanda-tanda, satuan-satuan, dan lain-lainnya yang digunakan dalam publikasi ini adalah sebagai berikut:

Symbols, measurement units, and acronyms which are used in this publication, are as follows:

1. TANDA-TANDA/SYMBOLS

Data tidak tersedia/Data not available	: ...
Tidak ada atau nol /Null or zero	: -
Data dapat diabaikan/Data negligible	: 0
Tanda decimal/Decimal point	: ,
Data tidak dapat ditampilkan/Not applicable	: NA
Angka estimasi/Estimated figures	: e
Angka diperbaiki/Revised figures	: r
Angka sementara/Preliminary figures	: x
Angka sangat sementara/Very preliminary figures	: xx
Angka sangat sangat sementara/Very very preliminary figures	: xxx

2. SATUAN/UNITS

barel/barrel	: 158,99 liter/litres = 1/6,2898 m ³
hektar (ha)/hectare (ha)	: 10 000 m ²
kilometer (km)/kilometres (km)	: 1 000 meter/meters (m)
knot/knot	: 1,8523 km/jam (km/hour)
kuintal/quintal	: 100 kg
KWh	: 1 000 Watt hour
MWh	: 1 000 KWh
liter (untuk beras)/litre (for rice)	: 0,80 kg
MMSCF	: 1/35,3 m ³
metrik ton (m.ton)/metric ton (m. ton)	: 0,98421 long ton = 1 000 kg
ons/ounce	: 28,31 gram/grams
ton	: 1 000 kg

Satuan lain: buah, dus, butir, helai/lembar, kaleng, batang, pulsa, ton kilometer (ton-km), jam, menit, persen (%).

Other units: unit, pack, pieces, sheet, tin, pulse, ton-kilometres(ton-km), hour, minute, percent (%).

Perbedaan angka di belakang koma disebabkan oleh pembulatan angka.

The difference in decimal numbers is caused by rounding.

DAFTAR SINGKATAN/ LIST OF ABBREVIATIONS

SI	: Stasiun Iklim
SIMPK	: Stasiun Meteorologi Pertanian Khusus
t.t	: Tempat tidur
BCG	: Bacillus Calmette Guerin
DPT	: Difteri, Pertusis, Tetanus
TT	: Tetanus Toxoid
IOT	: Industri Obat Tradisional/ <i>Traditional Medicine Industry</i>
IKOT	: Industri Kecil Obat Tradisional/ <i>Traditional Medicine Small</i>
Alkes	: Alat kesehatan/ <i>Health Kits</i>
PKRT	: Perbekalan Kesehatan Rumah tangga/ <i>Household Health Logistics</i>
Kompl	: Komplemen/ <i>Complement</i>
IRTP	: Industri Pangan Produksi Rumah Tangga/ <i>Foods Home Industry</i>
PBF	: Pedagang Besar Farmasi/ <i>Pharmacy Whole-seller</i>
GFK	: Gudang Farmasi Kab/Kota/Regency/ <i>Municipality Pharmacy Warehouse</i>
RB	: Rumah Bersalin/ <i>Delivery House</i>
Pustu	: Puskesmas pembantu/ <i>Auxiliary Public Health Center</i>
BP	: Balai Pengobatan/ <i>Polyclinic</i>
TPS	: Tempat Pembuangan Sementara / <i>landfill</i>
Jamkesmas	: Jaminan kesehatan masyarakat miskin/ <i>Poor public health insurance</i>
PJKMU	: Program Jaminan Kesehatan Masyarakat Umum
SIUP	: Surat Ijin Usaha Perdagangan/ <i>Trading Permission Letter</i>
TDP	: Tanda Daftar Perusahaan/ <i>Company Registration Identity</i>
API	: Angka Pengenal Importir/ <i>Importer's Identity Number</i>

Statistik Kunci, 2019–2021 Key Statistics, 2019–2021

Rincian/Description	Satuan/Unit	2019	2020	2021
(1)	(2)	(3)	(4)	(5)
SOSIAL/SOCIAL				
Penduduk ¹ /Population ¹	juta/million	278 211	299 851	303 103
Laju Pertumbuhan Penduduk ¹ /Population Growth ¹	%	1,01	1,65	1,45
Tingkat Partisipasi Angkatan Kerja –TPAK ^{2,3} Labour Force Participation Rate-LFPR ^{2,3}	%	70,58	72,97	69,35
Tingkat Pengangguran Terbuka-TPT ² Unemployment Rate-UR ²	%	5,21	5,04	4,92
Penduduk Miskin ⁴ /Poor People ⁴	ribu/thousand	20,22	20,29	21,57
Persentase Penduduk Miskin ⁴ Percentage of Poor People ⁴	%	7,21	7,16	7,48
Indeks Pembangunan Manusia-IPM ⁵ Human Development Index ⁵	—	66,46	64,64	66,77
EKONOMI/ECONOMIC				
Produk Domestik Regional Bruto (PDRB) Harga Berlaku ⁶ Gross Regional Domestic Bruto (GRDP) at Current Price ⁶	triliun rupiah trillion rupiahs	8,90	8,97	9,43
Laju Pertumbuhan Ekonomi ⁸ /Economic Growth ⁷	%	4,80	-0,87	3,39

- Catatan/Notes: ¹ Hasil proyeksi penduduk Indonesia 2010–2035 (pertengahan tahun/Juni), Hasil SP2020, Hasil proyeksi SP2020/*The result of Indonesia population projection 2010–2035 (mid year/June), The result of SP2020, The result of population projection SP2020*
- ² Kondisi Agustus/Condition at August
- ³ Menggunakan penimbang hasil proyeksi penduduk tahun 2010–2035/Weighted by the 2010–2035 population projection
- ⁴ Kondisi Maret/Condition at March
- ⁵ Sejak tahun 2010, IPM dihitung dengan metode baru. Komponen IPM metode baru adalah angka harapan hidup saat lahir, harapan lama sekolah, rata-rata lama sekolah, dan pengeluaran per kapita/*Since 2010, HDI is calculated using new method. New HDI component are life expectancy at birth, expected years of schooling, means years of schooling, and expenditure per capita*
- ⁶ Mulai tahun 2010 mengadopsi System of National Account 2008 (SNA 2008)/*Since 2010 is in line with System of National Account 2008 (SNA 2008)*
- ⁷ Menggunakan tahun dasar 2010 (2010=100)/*Using 2010 base year (2010=100)*



GEOGRAFI DAN IKLIM

GEOGRAPHY AND CLIMATE

LETAK GEOGRAFIS PASAMAN

*Geographical
Location of Pasaman*

0°55' LU s/d
0°06' LS dan
99°45' s/d
100°21' BT

LUAS WILAYAH PASAMAN

Total Area of Pasaman **3.947,63**

MAPAT TUNGGUL

*Kecamatan Terluas
Widest Subdistrict*

605,29



LUBUK SIKAPING

*Ibukota Kabupaten
Capital City*

Sumber/Source: Kementerian Dalam Negeri/ *Ministry of Home Affairs*
Kantor Pertanahan Kabupaten Pasaman/ *Land Office of Pasaman Regency*
Dinas Pekerjaan Umum dan Penataan Ruang Kabupaten Pasaman/ *Regional Office of Public Works and Spatial Planning of Pasaman Regency*

RATA-RATA CURAH HUJAN MENURUT STASIUN PEMANTAU 2021

Average of Rainfall by Monitoring Station 2021

**LUBUK
SIKAPING**

9,58 mm/
bulan

RAO

5,33 mm/
bulan

PENJELASAN TEKNIS**TECHNICAL NOTES**

1. Secara astronomis, Kabupaten Pasaman terletak antara 00° 55' Lintang Utara dan 00° 06' Lintang Selatan dan antara 99° 45'–100° 21' Bujur Timur, pada ketinggian antara 50 meter sampai dengan 2.912 meter di atas permukaan laut dan dilalui oleh garis ekuator atau garis khatulistiwa yang terletak pada garis lintang 0°.
 2. Berdasarkan posisi geografisnya, Kabupaten Pasaman dilintasi garis khatulistiwa dan memiliki batas-batas: Utara – Kabupaten Mandailing Natal dan Padang Lawas di Provinsi Sumatera Utara; Selatan – Kabupaten Agam; Barat – Kabupaten Pasaman Barat; Timur – Kabupaten Rokan Hulu di Provinsi Riau dan Kabupaten Lima Puluh Kota.
 3. Nagari adalah pembagian wilayah administratif sesudah kecamatan di Provinsi Sumatera Barat. Istilah nagari menggantikan istilah desa yang digunakan di provinsi lain di Indonesia.
1. *Astronomically, Pasaman Regency is located between 00° 55' North Latitude and 00° 06' South Latitude, and between 99° 45' and 100° 21' East Longitude with the height between 50 and 2,912 meters above the sea water and lies on equator line located at 0° latitude line.*
 2. *In terms of geographic position, Pasaman Regency which is crossed by equator line has boundaries as follows : North – Mandailing Natal and Padang Lawas Regency in North Sumatera Province; South – Agam Regency; West – West Pasaman Regency; East – Rokan Hulu Regency in Riau Province and Lima Puluh Kota Regency.*
 3. *Nagari is the division of administrative region after subdistrict in West Sumatra Province. In other province, its called desa.*

ULASAN**DESCRIPTION****Geografi**

Kabupaten Pasaman terletak antara $00^{\circ} 55'$ Lintang Utara dan $00^{\circ} 06'$ Lintang Selatan dan antara $99^{\circ} 45'$ – $100^{\circ} 21'$ Bujur Timur, pada ketinggian antara 50 meter sampai dengan 2.912 meter di atas permukaan laut dan dilalui oleh garis ekuator atau garis khatulistiwa yang terletak pada garis lintang 0° .

Kabupaten Pasaman dilintasi garis khatulistiwa dan memiliki batas-batas: Utara – Kabupaten Mandailing Natal dan Padang Lawas di Provinsi Sumatera Utara; Selatan – Kabupaten Agam; Barat – Kabupaten Pasaman Barat; Timur – Kabupaten Rokan Hulu di Provinsi Riau dan Kabupaten Lima Puluh Kota.

Kabupaten Pasaman terdiri dari 12 kecamatan. Wilayah terluas adalah Kecamatan Mapat Tunggul dengan luas sebesar $605,29 \text{ km}^2$ atau 15,33% dari wilayah keseluruhan Kabupaten Pasaman dan wilayah terkecil adalah Kecamatan Simpang Alahan Mati dengan luas $69,56 \text{ km}^2$ (1,76%).

Iklim

Selama tahun 2021 rata-rata curah hujan di Kabupaten Pasaman adalah 4,99 mm/bulan. Rata-rata curah hujan tertinggi di bulan Maret dengan rata-rata curah hujan sebesar 8,66 mm/bulan.

Geography

Astronomically, Pasaman Regency is located between $00^{\circ} 55'$ North Latitude and $00^{\circ} 06'$ South Latitude, and between $99^{\circ} 45'$ and $100^{\circ} 21'$ East Longitude with the height between 50 and 2,912 meters above the sea water and lies on equator line located at 0° latitude line.

Pasaman Regency is crossed by equator line has boundaries as follows : North – Mandailing Natal and Padang Lawas Regency in North Sumatera Province; South – Agam Regency; West – West Pasaman Regency; East – Rokan Hulu Regency in Riau Province and Lima Puluh Kota Regency.

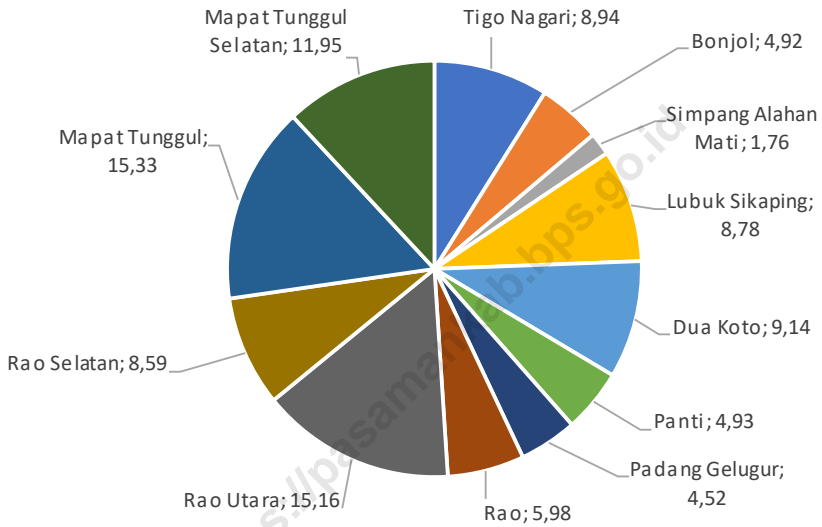
Pasaman Regency consists of 12 subdistricts. The largest area is Mapat Tunggul Subdistrict with an area of 605.29 km^2 or 15.33% of the total area of Pasaman Regency and the smallest area is Simpang Alahan Mati Subdistrict with an area of 69.56 km^2 (1.76%).

Climate

During 2021 the average rainfall in Pasaman Regency is 4.99 mm/month. The highest average rainfall is in March with an average rainfall of 8.66 mm/month.

Gambar
Figures 1.1

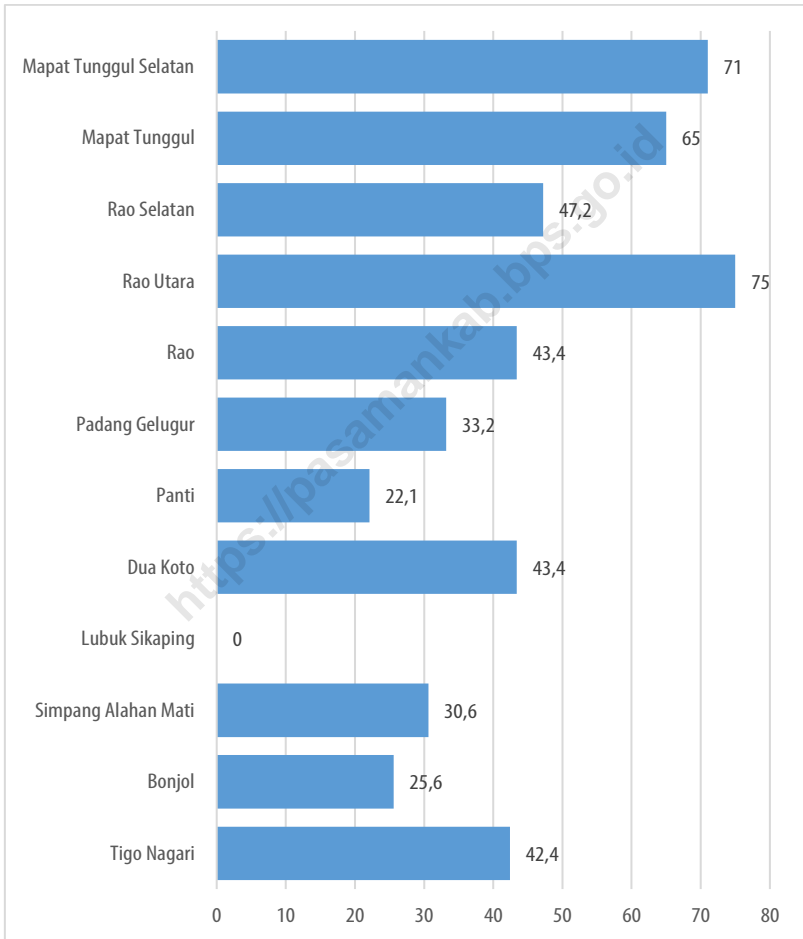
**Persentase Rasio Luas Kecamatan di Kabupaten
Pasaman (%), 2021**
*Percentage of Subdistrict Area Ratio in Pasaman Regency
(%), 2021*



Sumber/Source : Berdasarkan Peraturan Menteri Dalam Negeri No. 66 Tahun 2011 tanggal 28 Desember 2011
Based on Minister Of Home Affairs Regulation No 66/2011, December 28, 2011

Gambar 1.2
Figures

**Jarak Ibukota Kecamatan ke Ibukota Kabupaten (km)
Menurut Kecamatan di Kabupaten Pasaman, 2021**
*Distance of Subdistrict Capital to Regency Capital (km) by
Subdistrict in Pasaman Regency, 2021*



Catatan/Note: ¹ Berdasarkan Peraturan Menteri Dalam Negeri Nomor 137 Tahun 2018 tanggal 29 Desember 2018/*Based on Minister of Home Affairs Regulation Number 137/2018, December 29, 2018*

² Berdasarkan informasi Kementerian Dalam Negeri Tahun 2019/*Based on information from Ministry of Home Affairs, 2019*

Sumber/Source: Kementerian Dalam Negeri/*Ministry of Home Affairs*

1.1 KEADAAN GEOGRAFI GEOGRAPHY CONDITION

Tabel
Table 1.1.1 **Luas Daerah dan Jumlah Pulau Menurut Kecamatan di Kabupaten Pasaman, 2021**
Total Area and Number of Islands by Subdistrict in Pasaman Regency, 2021

Kecamatan Subdistrict	Ibukota Kecamatan Capital of Subdistrict	Luas ¹ Total Area ¹ (km ² /sq.km)
(1)	(2)	(3)
Tigo Nagari	Ladang Panjang	352,92
Bonjol	Bonjol	194,32
Simpang Alahan Mati	Alahan Mati	69,56
Lubuk Sikaping	Lubuk Sikaping	346,50
Dua Koto	Simpang Andilan	360,63
Panti	Panti	194,50
Padang Gelugur	Tapus	178,40
Rao	Rao	236,18
Rao Utara	Koto Rajo	598,63
Rao Selatan	Lansek Kadok	338,98
Mapat Tunggul	Lubuk Gadang	605,29
Mapat Tunggul Selatan	Silayang	471,72
Pasaman	Lubuk Sikaping	3 947,63

Lanjutan Tabel/*Continued Table 1.1.1*

Kecamatan Subdistrict	Persentase terhadap Luas Kabupaten Pasaman Percentage to Regency's Area	Jumlah Pulau ² Number of Islands ²)
(1)	(4)	(5)
Tigo Nagari	8,94	1
Bonjol	4,92	1
Simpang Alahan Mati	1,76	1
Lubuk Sikaping	8,78	1
Dua Koto	9,14	1
Panti	4,93	1
Padang Gelugur	4,52	1
Rao	5,98	1
Rao Utara	15,16	1
Rao Selatan	8,59	1
Mapat Tunggul	15,33	1
Mapat Tunggul Selatan	11,95	1
Pasaman	100,00	1

Catatan/Note: ¹ Berdasarkan Peraturan Menteri Dalam Negeri Nomor 137 Tahun 2018 tanggal 29 Desember 2018/*Based on Minister of Home Affairs Regulation Number 137/2018, December 29, 2018*

² Berdasarkan informasi Kementerian Dalam Negeri Tahun 2019/*Based on information from Ministry of Home Affairs, 2019*

Sumber/Source: Kementerian Dalam Negeri/*Ministry of Home Affairs*

Tabel
Table 1.1.2

Tinggi Wilayah dan Jarak ke Ibukota Menurut Kecamatan di Kabupaten Pasaman, 2021
Altitude and Distance to the capital by Subdistrict in Pasaman Regency, 2021

Kecamatan Subdistrict	Tinggi Wilayah (mdpl) Altitude (m a.s.l)	Jarak ke Ibukota Distance to the Capital (km)
(1)	(2)	(3)
Tigo Nagari	50 - 2 912	42,40
Bonjol	100 - 1 160	25,60
Simpang Alahan Mati	100 - 890	30,60
Lubuk Sikaping	275 - 2 340	-
Dua Koto	300 - 2 172	43,40
Panti	221 - 1 521	22,10
Padang Gelugur	250 - 1 220	33,20
Rao	250 - 1 220	43,40
Rao Utara	360 - 1 886	75,00
Rao Selatan	252 - 1 100	47,20
Mapat Tunggul	150 - 2 281	65,00
Mapat Tunggul Selatan	150 - 2 281	71,00
Pasaman	50 - 2 912	

Catatan/Note: ¹ Berdasarkan Peraturan Menteri Dalam Negeri Nomor 137 Tahun 2018 tanggal 29 Desember 2018/*Based on Minister of Home Affairs Regulation Number 137/2018, December 29, 2018*

² Berdasarkan informasi Kementerian Dalam Negeri Tahun 2019/*Based on information from Ministry of Home Affairs, 2019*

Sumber/Source: Kementerian Dalam Negeri/*Ministry of Home Affairs*

Tabel
Table 1.1.3**Letak Geografis Kabupaten Pasaman Menurut Kecamatan di Kabupaten Pasaman, 2021**
Geographical Location by Subdistrict in Pasaman Regency, 2021

Kecamatan Subdistrict	Letak Geografis Geographical Location	
	Lintang Latitude	Bujur Timur East Longitude
(1)	(2)	(3)
Tigo Nagari	00° 08' LU - 00° 06' LS	99° 59' - 100° 09'
Bonjol	00° 06' LU - 00° 06' LS	100° 09' - 100° 21'
Simpang Alahan Mati	00° 04' LU - 00° 03' LS	100° 08' - 100° 12'
Lubuk Sikaping	00° 17' LU - 00° 03' LU	100° 02' - 100° 16'
Dua Koto	00° 29' LU - 00° 16' LU	99° 45' - 100° 03'
Panti	00° 25' LU - 00° 15' LU	99° 55' - 100° 11'
Padang Gelugur	00° 28' LU - 00° 23' LU	100° 01' - 100° 09'
Rao	00° 41' LU - 00° 29' LU	99° 55' - 100° 03'
Rao Utara	00° 55' LU - 00° 35' LU	99° 51' - 100° 08'
Rao Selatan	00° 37' LU - 00° 28' LU	99° 58' - 100° 08'
Mapat Tunggul	00° 48' LU - 00° 32' LU	100° 04' - 100° 16'
Mapat Tunggul Selatan	00° 34' LU - 00° 06' LU	100° 06' - 100° 20'
Pasaman	00° 55' LU - 00° 06' LS	99° 45' - 100° 21'

Sumber/Source: Badan Pertanahan Nasional Kabupaten Pasaman/Land Office of Pasaman Regency

1.2 IKLIM CLIMATE

Tabel 1.2.1 **Rata-Rata Curah Hujan (mm/bulan) Menurut Periode Bulan dan Stasiun Pemantau di Kabupaten Pasaman, 2021**
Average of Rainfall by Month (mm/month) and Monitoring Station in Pasaman Regency, 2021

Bulan Month	Stasiun Pemantau Monitoring Station			Rata-Rata per Bulan Average by Month
	Bonjol	Lubuk Sikaping	Rao	
(1)	(2)	(3)	(4)	(5)
Januari/January	-	7,77	8,60	5,46
Februari/February	-	2,14	1,53	1,22
Maret/March	-	15,10	10,87	8,66
April/April	-	8,27	4,43	4,23
Mei/May	-	8,63	6,48	5,04
Juni/June	-	8,50	3,95	4,15
Juli/July	-	3,23	1,65	1,63
Agustus/August	-	16,44	8,39	8,28
September/September	-	12,32	8,20	6,84
Oktober/October	-	9,53	2,62	4,05
November/November	-	12,29	3,30	5,36
Desember/December	-	10,68	4,11	4,93
Pasaman	2021	-	9,58	5,33
	2020	7,63	10,22	8,03

Catatan/Note: Stasiun pemantau Kecamatan Bonjol rusak selama 2021/Bonjol Subdistrict monitoring station damaged during 2021
Sumber/Source: Dinas Pekerjaan Umum dan Penataan Ruang Kabupaten Pasaman/Regional Office of Public Works and Spatial Planning of Pasaman Regency

Tabel 1.2.2 **Rata-Rata Hari Hujan Menurut Periode Bulan dan Stasiun Pemantau di Kabupaten Pasaman, 2021**
Table 1.2.2 **Average of Rainy Day by Month and Monitoring Station in Pasaman Regency, 2021**

Bulan Month	Stasiun Pemantau Monitoring Station			Rata-Rata per Bulan Average by Month	
	Bonjol	Lubuk Sikaping	Rao		
(1)	(2)	(3)	(4)	(5)	
Januari/January	-	13,00	23,00	12,00	
Februari/February	-	10,00	7,00	5,67	
Maret/March	-	22,00	17,00	13,00	
April/April	-	19,00	13,00	10,67	
Mei/May	-	20,00	20,00	13,33	
Juni/June	-	15,00	14,00	9,67	
Juli/July	-	10,00	11,00	7,00	
Agustus/August	-	23,00	22,00	15,00	
September/September	-	28,00	22,00	16,67	
Oktober/October	-	17,00	14,00	10,33	
November/November	-	19,00	12,00	10,33	
Desember/December	-	14,00	16,00	10,00	
Pasaman	2021	-	17,50	15,92	11,14
	2020	15,50	18,42	17,58	17,17

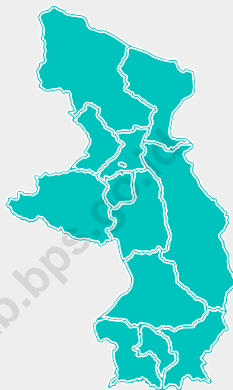
Catatan/Note: Stasiun pemantau Kecamatan Bonjol rusak selama 2021/Bonjol Subdistrict monitoring station damaged during 2021
 Sumber/Source: Dinas Pekerjaan Umum dan Penataan Ruang Kabupaten Pasaman/Regional Office of Public Works and Spatial Planning of Pasaman Regency



PEMERINTAHAN GOVERNMENT

WILAYAH ADMINISTRATIF PASAMAN

Administrative Area of Pasaman



12 Kecamatan
37 Desa/Kelurahan
225 Jorong



SURAT KEPUTUSAN (SK) DAN PERATURAN KABUPATEN PASAMAN 2021

*Decree and Regulation in Pasaman Regency,
2021*

529

Surat Keputusan Bupati
Regent's Decrees

73

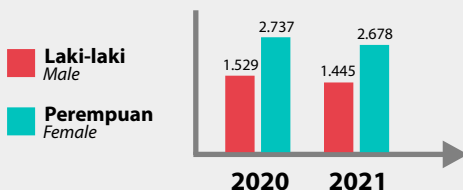
Peraturan Bupati
Regent Regulation

10

Peraturan Daerah
Regional Regulation

JUMLAH PEGAWAI NEGERI SIPIL DI KABUPATEN PASAMAN 2020-2021

Number of Civil Servants in Pasaman Regency, 2020-2021



PENJELASAN TEKNIS

1. Anggota Dewan Perwakilan Rakyat Daerah (DPRD) dipilih melalui pemilihan umum (pemilu) dan dilantik dalam masa jabatan lima tahun.
2. Pendaftaran Tanah Sistematis Lengkap (PTSL) adalah proses pendaftaran tanah untuk pertama kali, yang dilakukan secara serentak dan meliputi semua obyek pendaftaran tanah yang belum didaftarkan di dalam suatu wilayah desa atau kelurahan atau nama lainnya yang setingkat dengan itu.
3. Menurut Undang-Undang Nomor 5 Tahun 2014 tentang Aparatur Sipil Negara, Pegawai Negeri Sipil (PNS) adalah warga negara Indonesia yang memenuhi syarat tertentu, diangkat sebagai pegawai ASN secara tetap oleh pejabat pembina kepegawaian untuk menduduki jabatan pemerintahan.
4. Bupati, dalam konteks otonomi Daerah di Indonesia adalah sebutan untuk kepala daerah tingkat kabupaten. Seorang bupati sejajar dengan wali kota, yakni kepala daerah untuk daerah kotamadya.

TECHNICAL NOTES

1. *Regional House of Representatives (DPRD) members are elected through a general election and appointed for a five-years membership.*
2. *Complete Systematic Land Registration is the process of land registration for the first time, which is carried out simultaneously and includes all objects of land registration that have not been registered in a village or kelurahan area or other name of the same level.*
3. *According to Law 5 of 2014 on State Civil Apparatur (ASN), Civil Servants (PNS) are Indonesian citizens who meet specific requirements are appointed as permanent ASN*
4. *Regent, in the context of regional autonomy in Indonesia is a term for the head of the districts. A regent parallel with the mayor, the head of the region for the municipality.*

ULASAN**DESCRIPTION****Wilayah Administrasi**

Kabupaten Pasaman memiliki struktur pemerintahan dari Bupati hingga desa. Desa di Sumatera Barat termasuk di Kabupaten Pasaman disebut dengan istilah Nagari. Nagari merupakan masyarakat hukum yang memiliki batas-batas wilayah yang berwenang untuk mengatur dan mengurus kepentingan masyarakat setempat, berdasarkan asal usul dan adat istiadat yang diakui dan dihormati dalam sistem pemerintahan Negara Kesatuan Republik Indonesia. Pada tahun 2021 Kabupaten Pasaman mempunyai 12 kecamatan yang terdiri dari 37 nagari.

Dewan Perwakilan Rakyat Daerah

Dewan Perwakilan Rakyat Daerah Kabupaten Pasaman tahun 2021 memiliki 35 wakil rakyat terdiri dari 32 orang laki-laki dan 3 orang perempuan.

Sumber Daya Manusia

Jumlah Pegawai Negeri Sipil (PNS) Pemerintah Daerah di Kabupaten Pasaman tahun 2021 sebanyak 4.123 orang.

Kuangan Daerah

Realisasi pendapatan daerah Pemerintah Kabupaten Pasaman selama tahun anggaran 2021 sebesar 977.330.175,64 (ribu rupiah).

Administration

Pasaman Regency has a government structure that starts from the Regent to the village. Villages in West Sumatra, including in Pasaman Regency, are called Nagari. Nagari is a legal community that has territorial boundaries that are authorized to regulate and manage the interests of the local community, based on origins and customs that are recognized and respected in the government system of the Unitary State of the Republic of Indonesia. In 2021 Pasaman Regency has 12 subdistricts consisting of 37 nagari.

Regional Representatif

The Regional Representatif Council of Pasaman Regency in 2021 has 35 people's representatives consisting of 32 men and 3 women.

Human Resources

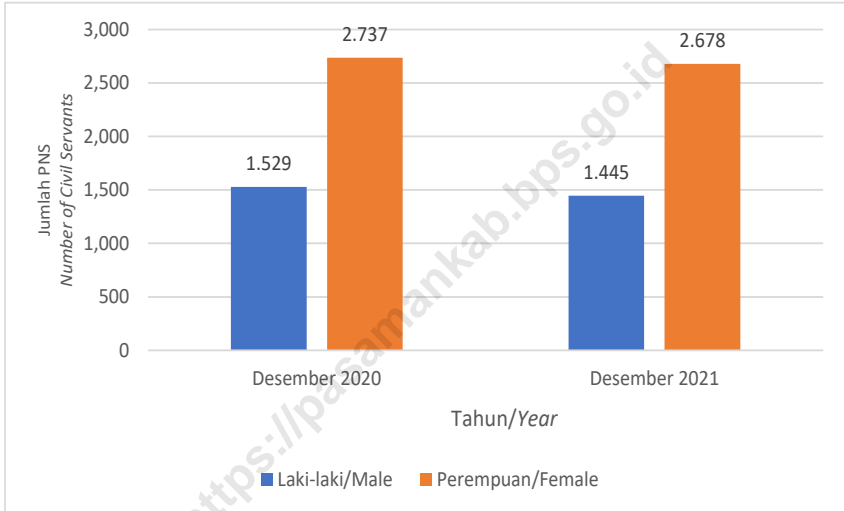
The number of Regional Government Civil Servants (PNS) in Pasaman Regency at 2021 is 4.123 people.

Regional Finance

The realization of the Pasaman Regency Government's regional income during the 2021 fiscal year amounted to 977,330,175.64 (thousand rupiah).

Gambar 2.1
Figures

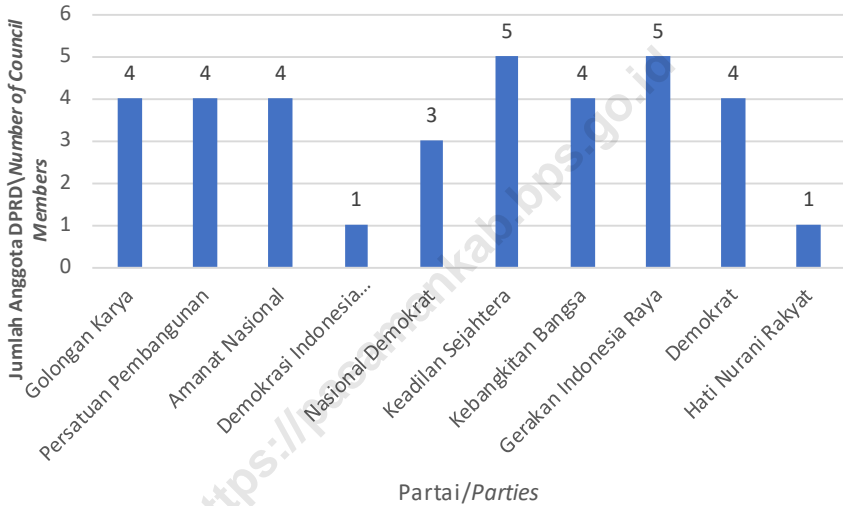
Jumlah Pegawai Negeri Sipil Menurut Jenis Kelamin di Pemerintah Daerah Kabupaten Pasaman, Desember 2020 dan Desember 2021
Number of Civil Servants by Sex in Local Government of Pasaman Regency, December 2020 dan December 2021



Sumber/Source: Badan Kepegawaian dan Pengembangan Sumber Daya Manusia Kabupaten Pasaman/Regional Agency for Employee Affairs and Development of Human Resources of Pasaman Regency

Gambar 2.2
Figures

Jumlah Anggota DPRD Kabupaten Pasaman Menurut Partai Politik, 2021
Number of Council Members of Pasaman Regency by Parties, 2021



Sumber/Source: Sekretariat DPRD Kabupaten Pasaman / Secretariat of Regional House of Representative of Pasaman Regency

2.1 WILAYAH ADMINISTRATIF ADMINISTRATIVE AREA

Tabel 2.1.1 **Jumlah Desa¹/Kelurahan Menurut Kecamatan di Kabupaten Pasaman, 2017 – 2021**
Table 2.1.1 **Number of Villages¹/Kelurahan by Subdistrict in Pasaman Regency, 2017-2021**

Kecamatan Subdistrict	2017	2018	2019	2020	2021
(1)	(2)	(3)	(4)	(5)	(6)
Tigo Nagari	3	3	3	3	3
Bonjol	4	4	4	4	4
Simpang Alahan Mati	2	2	2	2	2
Lubuk Sikaping	6	6	6	6	6
Dua Koto	2	2	2	2	2
Panti	3	3	3	3	3
Padang Gelugur	4	4	4	4	4
Rao	2	2	2	2	2
Rao Utara	3	3	3	3	3
Rao Selatan	2	2	2	2	2
Mapat Tunggul	3	3	3	3	3
Mapat Tunggul Selatan	3	3	3	3	3
Pasaman	37	37	37	37	37

Catatan/Note: ¹ Termasuk kelurahan dan Unit Permukiman Transmigrasi (UPT)/Include Transmigration Settlement Unit
 Sumber/Source: Peraturan Kepala Badan Pusat Statistik Nomor 1 Tahun 2021 Tanggal 5 Februari 2021 tentang Perubahan Atas Peraturan Kepala Badan Pusat Statistik Nomor 3 Tahun 2020 tentang Kode dan Nama Wilayah Kerja Statistik Tahun 2020
Chief Statistician Regulation Number 1/2021, February 5 2021, as a revision of Chief Statistician Regulation Number 3 of 2020 on Code and Name of Regional Level of Data Collection.

Tabel
Table 2.1.2**Daftar Bupati Kabupaten Pasaman**
Regent List of Pasaman Regency

Nama Bupati Regent Name		Masa Jabatan Length of Service
(1)		(2)
1.	Darwis Taram	1946 - 1947
2.	Basrah Lubis	1947 - 1949
3.	Sutan Bahrumsyah	1950 - 1951
4.	A.M. Jalaluddin	1951
5.	Syahbuddin Latif	1951 - 1954
6.	A. Muis	1954 - 1955
7.	Marah Amir Marah Bagindo	1955 - 1958
8.	Johan Rifa'i	1958 - 1965
9.	Bongar Sutan Pulungan	1965 - 1966
10.	Zainoen	1966 - 1975
11.	Saruji Ismael	1975 - 1985
12.	Rajuddin Nuh	1985 - 1990
13.	Taufik Martha	1990 - 2000
14.	Baharuddin R.	2000 - 2005
15.	Yusuf Lubis	2005 - 2010
16.	Benny Utama	2010 - 2015
17.	Yusuf Lubis	2015 - 2021
18.	Benny Utama	2021-2024

Sumber/Source: Bagian Administrasi Pemerintahan Umum Kabupaten Pasaman/*General Government Administration Division of Pasaman Regency*

Tabel
Table 2.1.3

Jumlah Surat Keputusan (SK) Bupati yang Ditetapkan Menurut Periode Bulan di Kabupaten Pasaman, 2021
Number of Regent's Decrees which Set by Month in Pasaman Regency, 2021

Bulan Month	Jumlah Surat Keputusan (SK) Number of Regent's Decree
(1)	(2)
Januari/January	51
Februari/February	68
Maret/March	70
April/April	55
Mei/May	33
Juni/June	28
Juli/July	36
Agustus/August	45
September/September	22
Oktober/October	41
November/November	44
Desember/December	36
Jumlah Total	2021 2020
	529 741

Sumber/Source: Bagian Hukum Sekretariat Daerah Kabupaten Pasaman/Law Division of Regional Secretariat of Pasaman Regency

Tabel
Table 2.1.4

**Daftar Peraturan Bupati Kabupaten Pasaman yang
Ditetapkan, 2021**
List of Regent Regulation which Has been Set, 2021

Nomor Peraturan Bupati Number of Regent Regulation	Tanggal Pengundangan Date of Promulgation	Judul Peraturan Bupati Title of Regent Regulation
(1)	(2)	(3)
1 Tahun 2021	14 Januari 2021	Pembentukan Badan Pengelola Pasaman Islamic Centre
2 Tahun 2021	14 Januari 2021	Tata Cara Pelaksanaan Pengadaan Barang / Jasa di Nagari
3 Tahun 2021	14 Januari 2021	Pedoman Penyusunan Anggaran Pendapatan dan Belanja Nagari TA 2021
4 Tahun 2021	14 Januari 2021	Tata Cara Pembagian dan Penetapan Rincian Alokasi Dana Nagari Setiap Nagari se Kabupaten Pasaman Tahun Anggaran 2021
5 Tahun 2021	14 Januari 2021	Standar Biaya Umum di Lingkungan Pemerintah Kabupaten Pasaman Tahun Anggaran 2021
6 Tahun 2021	14 Januari 2021	Tambahan Penghasilan Bagi Aparatur Sipil Negara di Lingkungan Pemerintah Kabupaten Pasaman
7 Tahun 2021	14 Januari 2021	Perjalanan Dinas Bagi Pejabat Negara, Pimpinan, dan Anggota DPRD, ASN dan Pihak Lain di Lingkungan Pemerintah Kabupaten Pasaman
8 Tahun 2021	10 Februari 2021	Tata Cara Pembagian, Penetapan Rincian Alokasi Dana Desa Setiap Nagari dan Prioritas Penggunaan Dana Desa di Kabupaten Pasaman Tahun Anggaran 2021
9 Tahun 2021	15 Februari 2021	Gerakan Masyarakat Hidup Sehat Dalam Kabupaten Pasaman
10 Tahun 2021	15 Februari 2021	Perubahan Atas Peraturan Bupati Pasaman Nomor 7 Tahun 2021 tentang Perjalanan Dinas Bagi Pejabat Negara, Pimpinan dan Anggota DPRD, ASN, dan Pihak Lain di Lingkungan Pemerintah Kabupaten Pasaman
11 Tahun 2021	16 Februari 2021	Pedoman Penyelenggaraan Kearsipan di Lingkungan Pemerintah Kabupaten Pasaman
12 Tahun 2021	09 Maret 2021	Perubahan Kedua Atas Peraturan Bupati Pasaman Nomor 7 Tahun 2021 tentang Perjalanan Dinas Bagi Pejabat Negara, Pimpinan dan Anggota DPRD, ASN, dan Pihak Lain di Lingkungan Pemkab Pasaman

Lanjutan Tabel/*Continued Table 2.1.4*

Nomor Peraturan Bupati <i>Number of Regent Regulation</i>	Tanggal Pengundangan <i>Date of Promulgation</i>	Judul Peraturan Bupati <i>Title of Regent Regulation</i>
(1)	(2)	(3)
13 Tahun 2021	23 Maret 2021	Rencana Aksi Daerah Pengarusutamaan Gender Kabupaten Pasaman Tahun 2021
14 Tahun 2021	7 April 2021	Pergeseran Anggaran Mendahului Perubahan Anggaran Pendapatan dan Belanja Daerah Kabupaten Pasaman Tahun Anggaran 2021
15 Tahun 2021	16 April 2021	Perubahan Atas Peraturan Bupati Pasaman Nomor 4 Tahun 2021 tentang Tata Cara Pembagian dan Penetapan Rincian Alokasi Dana Nagari Setiap Nagari se Kabupaten Pasaman Tahun Anggaran 2021
16 Tahun 2021	26 April 2021	Pedoman Pengelolaan dan Pelestarian Hasil Pelaksanaan Program Nasional Pemberdayaan Masyarakat Mandiri Perdesaan Kab. Pasaman
17 Tahun 2021	29 April 2021	Mekanisme Pelaksanaan Pembayaran Atas Beban APBD di Lingkungan Pemerintah Kabupaten Pasaman
19 Tahun 2021	04 Mei 2021	Petunjuk Teknis Pelaksanaan Pemberian Tunjangan Hari Raya dan Gaji Ketiga Belas di Lingkungan Pemerintah Kabupaten Pasaman yang Bersumber dari anggaran Pendapatan Belanja Daerah Tahun Anggaran 2021
20 Tahun 2021	11 Mei 2021	Perubahan Ketiga Atas Peraturan Bupati Pasaman Nomor 7 Tahun 2021 tentang Perjalanan Dinas Bagi Pejabat Negara, Pimpinan dan Anggota DPRD, ASN, dan Pihak Lain di Lingkungan Pemerintah Kabupaten Pasaman
21 Tahun 2021	31 Mei 2021	Pedoman Pemberian Bantuan Keuangan Bersifat Khusus kepada Pemerintah Provinsi Sumatera Barat
22 Tahun 2021	21 Juni 2021	Perubahan Kedua Atas Peraturan Bupati Pasaman Nomor 4 Tahun 2021 tentang Tata Cara Pembagian dan penetapan Rincian Alokasi Dana Nagari Setiap Nagari se Kabupaten Pasaman Tahun Anggaran 2021
23 Tahun 2021	25 Juni 2021	Pergeseran Anggaran Kedua Mendahului Perubahan Anggaran Pendapatan dan Belanja Daerah Kabupaten Pasaman Tahun Anggaran 2021

Lanjutan Tabel/*Continued Table 2.1.4*

Nomor Peraturan Bupati <i>Number of Regent Regulation</i>	Tanggal Pengundangan <i>Date of Promulgation</i>	Judul Peraturan Bupati <i>Title of Regent Regulation</i>
(1)	(2)	(3)
24 Tahun 2021	25 Juni 2021	Tata Cara Pelaksanaan Sewa Barang Milik Pemerintah Kabupaten Pasaman
25 Tahun 2021	01 Juli 2021	Tata Cara Pelaksanaan Konfirmasi Status Wajib Pajak dan Penilikan terhadap Penentuan Kewajiban Pajak Daerah dalam Pemberian Layanan Publik di Lingkungan Pemerintah Kabupaten Pasaman
26 Tahun 2021	07 Juli 2021	Rencana Kerja Pemerintah Daerah
27 Tahun 2021	3 Agustus 2021	Penjabaran Pertanggungjawaban Pelaksanaan Anggaran Pendapatan dan Belanja Daerah Kabupaten Pasaman Tahun Anggaran 2021
28 Tahun 2021	12 Agustus 2021	Perubahan Rencana Kerja Pemerintah Daerah Kabupaten Pasaman Tahun 2021
29 Tahun 2021	24 September 2021	Rencana Strategis Perangkat Daerah Tahun 2021-2026
30 Tahun 2021	29 September 2021	Sistem dan Prosedur Pemungutan Bea Perolehan Hak Atas Tanah dan Bangunan
31 Tahun 2021	04 Oktober 2021	Standar Satuan Harga Pemerintah Kabupaten Pasaman Tahun 2022
32 Tahun 2021	11 Oktober 2021	Pedoman Pengadaan Barang/Jasa pada Badan Usaha Milik Daerah
33 Tahun 2021	12 Oktober 2021	Penjabaran Perubahan APBD Kab. Pasaman TA 2021
34 Tahun 2021	01 November 2021	Standar Biaya Umum di Lingkungan Pemerintah Kabupaten Pasaman Tahun Anggaran 2022
35 Tahun 2021	01 November 2021	Analisis Standar Belanja dan Harga Satuan Pokok Kegiatan di Lingkungan Pemerintah Kabupaten Pasaman Tahun Anggaran 2022

Lanjutan Tabel/*Continued Table 2.1.4*

Nomor Peraturan Bupati <i>Number of Regent Regulation</i>	Tanggal Pengundangan <i>Date of Promulgation</i>	Judul Peraturan Bupati <i>Title of Regent Regulation</i>
(1)	(2)	(3)
36 Tahun 2021	08 November 2021	Pelaksanaan Sistem Akuntabilitas Kinerja Instansi Pemerintah di Lingkungan Pemerintah Kabupaten Pasaman
37 Tahun 2021	03 Desember 2021	Pedoman Penyelenggaraan Forum Konsultasi Publik di Lingkungan Pemerintah Kabupaten Pasaman
38 Tahun 2021	03 Desember 2021	Pergeseran Anggaran Setelah Perubahan Anggaran Pendapatan dan Belanja Daerah Tahun Anggaran 2021
39 Tahun 2021	13 Desember 2021	Perubahan Kedua Atas Peraturan Bupati Pasaman Nomor 20 Tahun 2015 tentang Laporan Harta Kekayaan Penyelenggara Negara di Lingkungan Pemerintah Kabupaten Pasaman
40 Tahun 2021	15 Desember 2021	Penyelenggaraan Pendidikan Antikorupsi pada Satuan Pendidikan di Kabupaten Pasaman
41 Tahun 2021	20 Desember 2021	Pergeseran Anggaran Setelah Perubahan Anggaran Pendapatan dan Belanja Daerah dalam Penggunaan dan Belanja Tidak langsung Tahun Anggaran 2021
42 Tahun 2021	20 Desember 2021	Road Map Reformasi Tahun 2021-2022
43 Tahun 2021	24 Desember 2021	Penyelenggaraan Pengembangan Anak Usia Dini Holistik Integratif
44 Tahun 2021	24 Desember 2021	Pedoman Pembentukan Kepengurusan Kerapan Adat Nagari
45 Tahun 2021	30 Desember 2021	Pedoman Penyusunan Anggaran Pendapatan dan Belanja Nagari TA 2022
46 Tahun 2021	30 Desember 2021	Tata Cara Pembagian dan Penetapan Rincian Alokasi Dana Nagari Setiap Nagari se Kabupaten Pasaman Tahun Anggaran 2022
47 Tahun 2021	31 Desember 2021	Penjabaran Anggaran Pendapatan dan Belanja Daerah Tahun Anggaran 2022
48 Tahun 2021	31 Desember 2021	Rencana Aksi Daerah Penyediaan Air Minum dan Penyehatan Lingkungan Tahun 2021-2025

Lanjutan Tabel/*Continued Table 2.1.4*

Nomor Peraturan Bupati <i>Number of Regent Regulation</i>	Tanggal Pengundangan <i>Date of Promulgation</i>	Judul Peraturan Bupati <i>Title of Regent Regulation</i>
(1)	(2)	(3)
49 Tahun 2021	31 Desember 2021	Perubahan Keempat Atas Peraturan Bupati Pasaman Nomor 11 Tahun 2014 tentang Kebijakan Akuntansi Pemerintah Daerah
50 Tahun 2021	31 Desember 2021	Kendudukan, Susunan Organisasi, Tugas dan Fungsi serta Tata Kerja Sekretariat Daerah
51 Tahun 2021	31 Desember 2021	Kendudukan, Susunan Organisasi, Tugas dan Fungsi serta Tata Kerja Sekretariat Dewan Perwakilan Rakyat Daerah
52 Tahun 2021	31 Desember 2021	Kendudukan, Susunan Organisasi, Tugas dan Fungsi serta Tata Kerja Inspektorat Daerah
53 Tahun 2021	31 Desember 2021	Kendudukan, Susunan Organisasi, Tugas dan Fungsi serta Tata Kerja Dinas Pendidikan dan Kebudayaan
54 Tahun 2021	31 Desember 2021	Kendudukan, Susunan Organisasi, Tugas dan Fungsi serta Tata Kerja Dinas Kesehatan
55 Tahun 2021	31 Desember 2021	Kendudukan, Susunan Organisasi, Tugas dan Fungsi serta Tata Kerja Dinas Sosial
56 Tahun 2021	31 Desember 2021	Kendudukan, Susunan Organisasi, Tugas dan Fungsi serta Tata Kerja Dinas Pekerjaan Umum dan Tata Ruang
57 Tahun 2021	31 Desember 2021	Kendudukan, Susunan Organisasi, Tugas dan Fungsi serta Tata Kerja Dinas Kependudukan dan Pencatatan Sipil
58 Tahun 2021	31 Desember 2021	Kendudukan, Susunan Organisasi, Tugas dan Fungsi serta Tata Kerja Dinas Penanaman Modal dan Pelayanan Terpadu Satu Pintu
59 Tahun 2021	31 Desember 2021	Kendudukan, Susunan Organisasi, Tugas dan Fungsi serta Tata Kerja Dinas Pengendalian Penduduk dan Keluarga Berencana
60 Tahun 2021	31 Desember 2021	Kendudukan, Susunan Organisasi, Tugas dan Fungsi serta Tata Kerja Dinas Lingkungan Hidup, Perumahan Rakyat dan Kawasan Pemukiman

Lanjutan Tabel/*Continued Table 2.1.4*

Nomor Peraturan Bupati <i>Number of Regent Regulation</i>	Tanggal Pengundangan <i>Date of Promulgation</i>	Judul Peraturan Bupati <i>Title of Regent Regulation</i>
(1)	(2)	(3)
61 Tahun 2021	31 Desember 2021	Kendudukan, Susunan Organisasi, Tugas dan Fungsi serta Tata Kerja Dinas Pertanian
62 Tahun 2021	31 Desember 2021	Kendudukan, Susunan Organisasi, Tugas dan Fungsi serta Tata Kerja Dinas Perdagangan, Perindustrian dan Tenaga Kerja
63 Tahun 2021	31 Desember 2021	Kendudukan, Susunan Organisasi, Tugas dan Fungsi serta Tata Kerja Dinas Pemberdayaan Perempuan dan Perlindungan Anak
64 Tahun 2021	31 Desember 2021	Kendudukan, Susunan Organisasi, Tugas dan Fungsi serta Tata Kerja Dinas Pemuda, Olahraga dan Pariwisata
65 Tahun 2021	31 Desember 2021	Kendudukan, Susunan Organisasi, Tugas dan Fungsi serta Tata Kerja Dinas Perumahan Rakyat dan Kawasan Permukiman, Perhubungan, dan Lingkungan Hidup
66 Tahun 2021	31 Desember 2021	Kendudukan, Susunan Organisasi, Tugas dan Fungsi serta Tata Kerja Dinas Koperasi, Usaha Kecil dan Menengah
67 Tahun 2021	31 Desember 2021	Kendudukan, Susunan Organisasi, Tugas dan Fungsi serta Tata Kerja Dinas Kearsipan dan Perpustakaan
68 Tahun 2021	31 Desember 2021	Kendudukan, Susunan Organisasi, Tugas dan Fungsi serta Tata Kerja Dinas Komunikasi dan Informatika
69 Tahun 2021	31 Desember 2021	Kendudukan, Susunan Organisasi, Tugas dan Fungsi serta Tata Kerja Dinas Pemberdayaan Masyarakat
70 Tahun 2021	31 Desember 2021	Kendudukan, Susunan Organisasi, Tugas dan Fungsi serta Tata Kerja Dinas Pangan
71 Tahun 2021	31 Desember 2021	Kendudukan, Susunan Organisasi, Tugas dan Fungsi serta Tata Kerja Dinas Perikanan dan Pangan
72 Tahun 2021	31 Desember 2021	Kendudukan, Susunan Organisasi, Tugas dan Fungsi serta Tata Kerja Badan Perencanaan Pembangunan Daerah
73 Tahun 2021	31 Desember 2021	Kendudukan, Susunan Organisasi, Tugas dan Fungsi serta Tata Kerja Badan Kepegawaian dan Pengembangan Sumber Daya Manusia

Sumber/Source: Bagian Hukum Sekretariat Daerah Kabupaten Pasaman/Law Division of Regional Secretariat of Pasaman Regency

Tabel
Table 2.1.5

**Daftar Peraturan Daerah Kabupaten Pasaman yang
Ditetapkan, 2021**
List of Regional Regulation which Has been Set, 2021

Nomor Peraturan Daerah Number of Regional Regulation	Tanggal Pengundangan Date of Promulgation	Judul Peraturan Daerah Title of Regional Regulation
(1)	(2)	(3)
1 Tahun 2021	15 Januari 2021	Tata Kelola Perikanan
2 Tahun 2021	12 Maret 2021	Perusahaan Umum Daerah Air Minum Tirta Saiyo
3 Tahun 2021	03 Agustus 2021	Pertanggungjawaban Pelaksanaan Anggaran Pendapatan dan Belanja Daerah Tahun Anggaran 2020
4 Tahun 2021	24 Agustus 2021	Rencana Pembangunan Jangka Menengah Daerah Tahun 2021-2026
5 Tahun 2021	29 September 2021	Pembentukan dan Susunan Perangkat Daerah
6 Tahun 2021	12 Oktober 2021	Retribusi Perizinan Tertentu
7 Tahun 2021	12 Oktober 2021	Perubahan Anggaran Pendapatan dan Belanja Daerah Tahun Anggaran 2021
8 Tahun 2021	08 Desember 2021	Penyertaan Modal Pemerintah Daerah Kepada Perusahaan Umum Daerah Air Minum Tirta Saiyo
9 Tahun 2021	29 Desember 2021	Upaya Perbaikan Gizi
10 Tahun 2021	31 Desember 2021	Anggaran Pendapatan dan Belanja Daerah Tahun Anggaran 2021

Sumber/Source: Bagian Hukum Sekretariat Daerah Kabupaten Pasaman/Law Division of Regional Secretariat of Pasaman Regency

Tabel
Table 2.1.6

**Jumlah Sertifikat Pendaftaran Tanah Sistematis
Lengkap (PTSL) yang Diserahkan Menurut Kecamatan di
Kabupaten Pasaman, 2021**
*Number of Complete Systematic Land Registration
Transferred by Subdistrict in Pasaman Regency, 2021*

Kecamatan Subdistrict	Jumlah Number
(1)	(2)
Tigo Nagari	-
Bonjol	-
Simpang Alahan Mati	-
Lubuk Sikaping	924
Dua Koto	-
Panti	-
Padang Gelugur	-
Rao	-
Rao Utara	-
Rao Selatan	-
Mapat Tunggul	-
Mapat Tunggul Selatan	-
Pasaman	2021
	2020
	924
	750

Sumber/Source: Kantor Pertanahan Kabupaten Pasaman/Land Office of Pasaman Regency

2.2 DEWAN PERWAKILAN RAKYAT DAERAH THE REGIONAL HOUSE OF REPRESENTATIVE

Tabel 2.2.1 Jumlah Anggota Dewan Perwakilan Rakyat Daerah Menurut Partai Politik dan Jenis Kelamin di Kabupaten Pasaman, 2020-2024
Number of Regional House of Representative's Members by Political Parties and Sex in Pasaman Regency, 2020-2024

Partai <i>Parties</i>	Laki-Laki <i>Male</i>	Perempuan <i>Female</i>	Jumlah <i>Total</i>
(1)	(2)	(3)	(4)
Partai Golongan Karya	3	1	4
Partai Persatuan Pembangunan	3	1	4
Partai Amanat Nasional	4	-	4
Partai Demokrasi Indonesia Perjuangan	1	-	1
Partai Nasional Demokrat	3	-	3
Partai Keadilan Sejahtera	5	-	5
Partai Kebangkitan Bangsa	4	-	4
Partai Gerakan Indonesia Raya	4	1	5
Partai Demokrat	4	-	4
Partai Hati Nurani Rakyat	1	-	1
Jumlah/Total	32	3	35

Sumber/Source: Sekretariat DPRD Kabupaten Pasaman/*Secretariat of The Regional House of Representative of Pasaman Regency*

Tabel
Table 2.2.2

**Daftar Nama Ketua Dewan Perwakilan Rakyat Daerah
Kabupaten Pasaman**
*Regional House of Representative's Chairman of Pasaman
Regency*

	Nama Name	Masa Jabatan Length of Service
	(1)	(2)
1.	a. Abdul Latif	Dewan Pemerintahan Kabupaten
	b. Rusli	Dewan Pemerintahan Kabupaten
	c. Syamsiar Thaib	Dewan Pemerintahan Kabupaten
	d. Marah Mansur	Dewan Pemerintahan Kabupaten
	e. Rusli	Dewan Pemerintahan Kabupaten
2.	Bandaro Basa	1957-1965
3.	Darusamin	1966-1977
4.	Idris Daud	1977-1981
5.	Saridin	1981-1982
6.	Ahmad Junairi	1985-1987
7.	Masril Payan	1987-1992
8.	Djufri Hadi	1992-1997
9.	Amran Zai	1997-1999
10.	Kohirman	1999-2003
11.	Sudirman	2003-2004
12.	Syamsuri	2004-2009
13.	Benny Utama	2009-2010
14.	Yasri	2014-2020
15.	Bustomi	2020-2024

Sumber/Source: Sekretariat DPRD Kabupaten Pasaman/Sekretariat of The Regional House of Representative of Pasaman Regency

Tabel
Table 2.2.3

**Daftar Nama Anggota Dewan Perwakilan Rakyat Daerah
Kabupaten Pasaman Periode 2020-2024
Regional House of Representative's Members of Pasaman
Regency Period 2020-2024**

Nama Name	Partai Parties	Komisi Commission	Jabatan dalam Komisi Position in Commission
(1)	(2)	(3)	(4)
Bustomi	Partai Gerakan Indonesia Raya	I,II, dan/and III	Penanggung Jawab Person in Charge
Danny Ismaya	Partai Keadilan Sejahtera	I,II, dan/and III	Wakil Penanggung Jawab Deputy in Charge
Yasri	Partai Golongan Karya	I,II, dan/and III	Wakil Penanggung Jawab Deputy in Charge
Rahmi Wahidah	Partai Gerakan Indonesia Raya	III	Sekretaris/Secretary
Karman	Partai Gerakan Indonesia Raya	II	Anggota/Member
Asraf	Partai Gerakan Indonesia Raya	I	Sekretaris/Secretary
Martias	Partai Gerakan Indonesia Raya	II	Anggota/Member
Aprial	Partai Keadilan Sejahtera	II	Anggota/Member
Nelfri Asfandi	Partai Keadilan Sejahtera	I	Ketua/Chairman
Syamri	Partai Keadilan Sejahtera	III	Wakil Ketua Vice Chairman
Farizal	Partai Keadilan Sejahtera	I	Anggota/Member
Welly Suhery	Partai Kebangkitan Bangsa	II	Anggota/Member
Muhammad Ansyari Lubis	Partai Kebangkitan Bangsa	II	Anggota/Member
Aminullah	Partai Kebangkitan Bangsa	III	Anggota/Member
Jusran	Partai Kebangkitan Bangsa	II	Anggota/Member
Eka Hariani Sandra	Partai Golongan Karya	I	Anggota/Member
Sodikin Nursewan	Partai Golongan Karya	II	Anggota/Member
Syofyan	Partai Golongan Karya	III	Anggota/Member
Yulius Erita	Partai Persatuan Pembangunan	III	Anggota/Member
Bona Lubis	Partai Persatuan Pembangunan	III	Anggota/Member
Erizal	Partai Persatuan Pembangunan	II	Anggota/Member
Emitrapil	Partai Persatuan Pembangunan	I	Anggota/Member

Lanjutan Tabel/*Continued Table 2.2.3*

Nama Name	Partai Parties	Komisi Commission	Jabatan dalam Komisi Position in Commission
(1)	(2)	(3)	(4)
Arivatana	Partai Amanat Nasional	III	Anggota/ <i>Member</i>
Yulisman	Partai Amanat Nasional	II	Wakil Ketua <i>Vice Chairman</i>
Haniful Khairi	Partai Amanat Nasional	I	Anggota/ <i>Member</i>
Hendri	Partai Amanat Nasional	I	Anggota/ <i>Member</i>
Ristawadi	Partai Nasional Demokrat	II	Anggota/ <i>Member</i>
Rudi Apriasi	Partai Nasional Demokrat	II	Ketua/ <i>Chairman</i>
Mulyadi	Partai Nasional Demokrat	III	Anggota/ <i>Member</i>
Nelo Prihardi	Partai Nasional Demokrat	I	Wakil Ketua <i>Vice Chairman</i>
Yusrizal	Partai Nasional Demokrat	I	Anggota/ <i>Member</i>
Salamat	Partai Nasional Demokrat	III	Ketua/ <i>Chairman</i>
Ahmad Kadafi	Partai Nasional Demokrat	II	Sekretaris/ <i>Secretary</i>
M. Maradongan Nasution	Partai Demokrasi Indonesia Perjuangan	III	Anggota/ <i>Member</i>
Leon Fitra Irfan	Partai Hati Nurani Rakyat	III	Anggota/ <i>Member</i>

2.3 SUMBER DAYA MANUSIA HUMAN RESOURCES

Tabel 2.3.1 **Jumlah Pegawai Negeri Sipil Menurut Jabatan dan Jenis Kelamin di Pemerintah Daerah Kabupaten Pasaman, Desember 2020 dan Desember 2021**
Number of Civil Servants by Occupation and Sex in Local Government of Pasaman Regency, December 2020 dan December 2021

Jabatan Occupation	2020		Jumlah Total
	Laki-laki Male	Perempuan Female	
(1)	(2)	(3)	(4)
Fungsional Tertentu/ <i>Specific Functional</i>	730	2 251	2 981
Fungsional Umum/ <i>Staf General Functional</i>	491	289	780
<i>Struktural/Structural</i>			
Eselon V/ <i>5th Echelon</i>	-	-	-
Eselon IV/ <i>4th Echelon</i>	176	164	340
Eselon III/ <i>3rd Echelon</i>	104	32	136
Eselon II/ <i>2nd Echelon</i>	28	1	29
Eselon I/ <i>1st Echelon</i>	-	-	-
Jumlah/Total	1 529	2 737	4 266

Sumber/Source: Badan Kepegawaian dan Pengembangan Sumber Daya Manusia Kabupaten Pasaman/*Regional Agency for Employee Affairs and Development of Human Resources of Pasaman Regency*

Lanjutan Tabel/*Continued Table 2.3.1*

Jabatan <i>Occupation</i>	2021		Jumlah <i>Total</i>
	Laki-laki <i>Male</i>	Perempuan <i>Female</i>	
(1)	(5)	(6)	(7)
Fungsional Tertentu/ <i>Specific Functional</i>	665	2 180	2 845
Fungsional Umum/ <i>Staf General Functional</i>	469	290	759
<i>Struktural/Structural</i>			
Eselon V/ <i>5th Echelon</i>	-	-	-
Eselon IV/ <i>4th Echelon</i>	185	174	359
Eselon III/ <i>3rd Echelon</i>	109	33	142
Eselon II/ <i>2nd Echelon</i>	17	1	18
Eselon I/ <i>1st Echelon</i>	-	-	-
Jumlah/<i>Total</i>	1 445	2 678	4 123

Sumber/*Source*: Badan Kepegawaian dan Pengembangan Sumber Daya Manusia Kabupaten Pasaman/*Regional Agency for Employee Affairs and Development of Human Resources of Pasaman Regency*

Tabel
Table 2.3.2

Jumlah Pegawai Negeri Sipil Menurut Tingkat Pendidikan dan Jenis Kelamin di Pemerintah Daerah Kabupaten Pasaman, Desember 2020 dan Desember 2021
Number of Civil Servants by Educational Level and Sex in Local Government of Pasaman Regency, December 2020 and December 2021

Tingkat Pendidikan <i>Educational Level</i>	2020		Jumlah <i>Total</i>
	Laki-laki <i>Male</i>	Perempuan <i>Female</i>	
(1)	(2)	(3)	(4)
Sampai dengan SD <i>Up to Primary School</i>	17	3	20
SMP/Sederajat <i>General Vocational Junior High School</i>	43	8	51
SMA/Sederajat <i>General/Vocational Senior High School</i>	335	235	570
Diploma I, II/Akta I, II <i>Diploma I, II/Akta I, II</i>	43	103	146
Diploma III/Akta III/Sarjana Muda <i>Diploma III/Akta III/Bachelor</i>	71	441	512
Tingkat Sarjana/Doktor/Ph.D <i>University Graduates</i>	1 020	1 947	2 967
Jumlah/Total	1 529	2 737	4 266

Sumber/Source: Badan Kepegawaian dan Pengembangan Sumber Daya Manusia Kabupaten Pasaman/*Regional Agency for Employee Affairs and Development of Human Resources of Pasaman Regency*

Lanjutan Tabel/*Continued Table 2.3.2*

Tingkat Pendidikan <i>Educational Level</i>	2021		
	Laki-laki <i>Male</i>	Perempuan <i>Female</i>	Jumlah <i>Total</i>
(1)	(2)	(3)	(4)
Sampai dengan SD <i>Up to Primary School</i>	15	-	15
SMP/Sederajat <i>General Vocational Junior High School</i>	39	7	46
SMA/Sederajat <i>General/Vocational Senior High School</i>	296	204	500
Diploma I, II/Akta I, II <i>Diploma I, II/Akta I, II</i>	28	71	99
Diploma III/Akta III/Sarjana Muda <i>Diploma III/Akta III/Bachelor</i>	74	462	536
Tingkat Sarjana/Doktor/Ph.D <i>University Graduates</i>	993	1 934	2 927
Jumlah/Total	1 445	2 678	4 123

Sumber/Source: Badan Kepegawaian dan Pengembangan Sumber Daya Manusia Kabupaten Pasaman/*Regional Agency for Employee Affairs and Development of Human Resources of Pasaman Regency*

Tabel
Table 2.3.2

**Jumlah Pegawai Negeri Sipil Menurut Tingkat
Kepangkatan dan Jenis Kelamin di Pemerintah Daerah
Kabupaten Pasaman, Desember 2020 dan Desember
2021**
*Number of Civil Servants by Hierarchy and Sex in Local
Government of Pasaman Regency, December 2020 and
December 2021*

Pangkat/Golongan/Ruang Hierarchy	2020		
	Laki-laki Male	Perempuan Female	Jumlah Total
(1)	(2)	(3)	(4)
1. I/A (Juru Muda)	-	-	-
2. I/B (Juru Muda Tingkat I)	4	1	5
3. I/C (Juru)	15	-	15
4. I/D (Juru Tingkat I)	14	1	15
Golongan I/Rank I	33	2	35
5. II/A (Pengatur Muda)	28	16	44
6. II/B (Pengatur Muda Tingkat I)	63	42	105
7. II/C (Pengatur)	112	108	220
8. II/D (Pengatur Tingkat I)	96	217	313
Golongan II/Rank II	299	383	682
9. III/A (Penata Muda)	117	224	341
10. III/B (Penata Muda Tingkat I)	176	386	562
11. III/C (Penata)	210	460	670
12. III/D (Penata Tingkat I)	244	444	688
Golongan III/Rank III	747	1 514	2 261
13. IV/A (Pembina)	232	392	624
14. IV/B (Pembina Tingkat I)	200	444	644
15. IV/C (Pembina Utama Muda)	17	2	19
16. IV/D (Pembina Utama Madya)	1	-	1
17. IV/E (Pembina Utama)	-	-	-
Golongan IV/Rank IV	450	838	1 288
Jumlah/Total	1 529	2 737	4 266

Sumber/Source: Badan Kepegawaian dan Pengembangan Sumber Daya Manusia Kabupaten Pasaman/Regional Agency for Employee Affairs and Development of Human Resources of Pasaman Regency

Lanjutan Tabel/*Continued Table 2.3.3*

Pangkat/Golongan/Ruang <i>Hierarchy</i>	2021		
	Laki-laki <i>Male</i>	Perempuan <i>Female</i>	Jumlah <i>Total</i>
(1)	(5)	(6)	(7)
1. I/A (Juru Muda)	-	-	-
2. I/B (Juru Muda Tingkat I)	5	-	5
3. I/C (Juru)	11	-	11
4. I/D (Juru Tingkat I)	12	-	12
Golongan I/Rank I	28	-	28
5. II/A (Pengatur Muda)	21	9	30
6. II/B (Pengatur Muda Tingkat I)	47	36	83
7. II/C (Pengatur)	107	121	228
8. II/D (Pengatur Tingkat I)	103	195	298
Golongan II/Rank II	278	361	639
9. III/A (Penata Muda)	105	248	353
10. III/B (Penata Muda Tingkat I)	168	310	478
11. III/C (Penata)	190	463	653
12. III/D (Penata Tingkat I)	238	496	734
Golongan III/Rank III	701	1 517	2 218
13. IV/A (Pembina)	200	361	561
14. IV/B (Pembina Tingkat I)	215	436	651
15. IV/C (Pembina Utama Muda)	22	3	25
16. IV/D (Pembina Utama Madya)	1	-	1
17. IV/E (Pembina Utama)	-	-	-
Golongan IV/Rank IV	438	800	1 238
Jumlah/Total	1 445	2 678	4 123

Sumber/Source: Badan Kepegawaian dan Pengembangan Sumber Daya Manusia Kabupaten Pasaman/*Regional Agency for Employee Affairs and Development of Human Resources of Pasaman Regency*

Tabel
Table 2.3.4

**Jumlah Pegawai Negeri Sipil Menurut Kecamatan, Tingkat
Kepangkatan dan Jenis Kelamin di Pemerintah Daerah
Kabupaten Pasaman, Desember 2021**
*Number of Civil Servants by Hierarchy and Sex in Local
Government of Pasaman Regency, December 2020 and
December 2021*

Kecamatan Subdistrict	Jenis kelamin/ Sex								Jumlah Total
	Laki Laki/ Male				Perempuan/ Female				
	Golongan/ Rank				Golongan/ Rank				
	I	II	III	IV	I	II	III	IV	
(1)									
Tigo Nagari	-	5	6	-	-	1	2	-	14
Bonjol	-	2	5	1	-	1	3	-	12
Simpang Alahan Mati	-	5	6	-	-	-	5	1	17
Lubuk Sikaping	1	5	6	-	-	-	3	1	16
Dua Koto	-	2	2	2	-	-	5	1	12
Panti	-	3	4	2	-	1	3	-	13
Padang Gelugur	-	2	4	4	-	-	3	1	14
Rao Selatan	-	6	4	1	-	-	2	-	13
Rao	-	4	2	2	-	2	1	2	13
Rao Utara	-	5	3	2	-	1	1	-	12
Mapat Tunggul	1	3	2	1	-	1	1	-	9
Mapat Tunggul Selatan	-	-	3	1	-	1	1	-	6
Jumlah/ Total	2	42	47	16	-	8	30	6	151

Sumber/Source: Badan Kepegawaian dan Pengembangan Sumber Daya Manusia Kabupaten Pasaman/Regional Agency for Employee Affairs and Development of Human Resources of Pasaman Regency

Tabel
Table 2.3.5

Jumlah Pegawai Negeri Sipil Menurut Kecamatan, Tingkat Pendidikan, dan Jenis Kelamin di Pemerintah Daerah Kabupaten Pasaman, Desember 2021
Number of Civil Servants by Subdistrict, Educational Level, and Sex in Local Government of Pasaman Regency, December 2021

Kecamatan Subdistrict	Laki-laki/Male				
	Sampai dengan SD Up to Primary School	SMP/Sederajat General Vocational Junior High School	SMA/Sederajat General Vocational Junior High School	Diploma I, II, III/Akta I, II, III/Sarjana Muda Diploma I, II, III/Akta I, II, III/Bachelor	Tingkat Sarjana/Doktor/Ph.D University Graduates
(1)	(2)	(3)	(4)	(5)	(6)
Tigo Nagari	-	-	4	1	6
Simpang Alahan Mati	-	-	3	-	5
Bonjol	-	-	4	2	5
Lubuk Sikaping	-	2	4	1	5
Panti	-	-	3	-	3
Dua Koto	-	-	2	2	5
Padang Gelugur	-	-	5	1	4
Rao Selatan	-	-	7	1	3
Rao	-	1	3	1	3
Rao Utara	-	-	5	-	5
Mapat Tunggul	1	1	2	-	3
Mapat Tunggul Selatan	-	-	-	-	4
Jumlah/Total	1	4	42	9	51

Lanjutan Tabel/Continued Table 2.3.5

Kecamatan Subdistrict	Perempuan/Female				
	Sampai dengan SD Up to Primary School	SMP/Sederajat General Vocational Junior High School	SMA/Sederajat General Vocational Junior High School	Diploma I, II, III/ Akta I, II, III/Sarjana Muda Diploma I, II, III/Akta I, II, III/ Bachelor	Tingkat Sarjana/ Doktor/Ph.D University Graduates
(1)	(2)	(3)	(4)	(5)	(6)
Tigo Nagari	-	-	1	-	2
Simpang Alahan Mati	-	-	1	-	3
Bonjol	-	-	2	-	4
Lubuk Sikaping	-	-	1	-	3
Panti	-	-	3	-	3
Dua Koto	-	-	2	-	2
Padang Gelugur	-	-	2	-	2
Rao Selatan	-	-	-	-	2
Rao	-	-	2	-	3
Rao Utara	-	-	1	-	1
Mapat Tunggul	-	-	1	-	1
Mapat Tunggul Selatan	-	-	1	1	-
Jumlah/Total	-	-	17	1	26

Sumber/Source: Badan Kepegawaian dan Pengembangan Sumber Daya Manusia Kabupaten Pasaman/Regional Agency for Employee Affairs and Development of Human Resources of Pasaman Regency

Tabel
Table 2.3.6

Jumlah Pegawai Negeri Sipil Menurut Kecamatan dan Jenis Kelamin di Pemerintah Daerah Kabupaten Pasaman, Desember 2021
Number of Civil Servants by Subdistrict and Sex in Local Government of Pasaman Regency, December 2021

Kecamatan/District	Laki-laki/Male	Perempuan/Female	Jumlah/Total
(1)	(2)	(3)	(4)
Tigo Nagari	11	3	14
Simpang Alahan Mati	8	4	12
Bonjol	11	6	17
Lubuk Sikaping	12	4	16
Panti	6	6	12
Dua Koto	9	4	13
Padang Gelugur	10	4	14
Rao Selatan	11	2	13
Rao	8	5	13
Rao Utara	10	2	12
Mapat Tunggul	7	2	9
Mapat Tunggul Selatan	4	2	6
Jumlah/Total	107	44	151

Sumber/Source: Badan Kepegawaian dan Pengembangan Sumber Daya Manusia Kabupaten Pasaman/Regional Agency for Employee Affairs and Development of Human Resources of Pasaman Regency

Tabel
Table 2.3.7

Jumlah Non Pegawai Negeri Sipil/Pegawai Honorer Menurut Tingkat Pendidikan dan Jenis Kelamin di Pemerintah Daerah Kabupaten Pasaman, Desember 2020 dan Desember 2021
Number of Civil Servants/ Honorary Employees by Educational Level and Sex in Local Government of Pasaman Regency, December 2020 dan December 2021

Tingkat Pendidikan <i>Educational Level</i>	2020		
	Laki-laki <i>Male</i>	Perempuan <i>Female</i>	Jumlah <i>Total</i>
(1)	(2)	(3)	(4)
Sampai dengan SD <i>Up to Primary School</i>	14	-	14
SMP/Sederajat <i>General Vocational Junior High School</i>	4	1	5
SMA/Sederajat <i>General/Vocational Senior High School</i>	25	23	48
Diploma I, II, III/Akta I, II, III/Sarjana Muda <i>Diploma I, II, III/Akta I, II, III/Bachelor</i>	3	13	16
Tingkat Sarjana/Doktor/Ph.D <i>University Graduates</i>	2	9	11
Jumlah/Total	48	46	94

Lanjutan Tabel/*Continued Table 2.3.7*

Tingkat Pendidikan <i>Educational Level</i>	2021		
	Laki-laki <i>Male</i>	Perempuan <i>Female</i>	Jumlah <i>Total</i>
(1)	(2)	(3)	(4)
Sampai dengan SD <i>Up to Primary School</i>	10	-	10
SMP/Sederajat <i>General Vocational Junior High School</i>	4	1	5
SMA/Sederajat <i>General/Vocational Senior High School</i>	21	22	43
Diploma I, II, III/Akta I, II, III/Sarjana Muda <i>Diploma I, II, III/Akta I, II, III/Bachelor</i>	3	4	7
Tingkat Sarjana/Doktor/Ph.D <i>University Graduates</i>	1	8	9
Jumlah/Total	39	35	74

Sumber/Source: Badan Kepegawaian dan Pengembangan Sumber Daya Manusia Kabupaten Pasaman/*Regional Agency for Employee Affairs and Development of Human Resources of Pasaman Regency*

Tabel
Table 2.3.8**Jumlah Pensiunan Pegawai Negeri Sipil Menurut Tingkat Pendidikan dan Jenis Kelamin di Pemerintah Daerah Kabupaten Pasaman, Desember 2020 dan Desember 2021**
Number of Retired Civil Servants by Educational Level and Sex in Local Government of Pasaman Regency, December 2020 and December 2021

Tingkat Pendidikan <i>Educational Level</i>	2020		Jumlah <i>Total</i>
	Laki-laki <i>Male</i>	Perempuan <i>Female</i>	
(1)	(2)	(3)	(4)
Sampai dengan SD <i>Up to Primary School</i>	1	-	1
SMP/Sederajat <i>General Vocational Junior High School</i>	3	-	3
SMA/Sederajat <i>General/Vocational Senior High School</i>	24	14	38
Diploma I, II, III/Akta I, II, III/Sarjana Muda <i>Diploma I, II, III/Akta I, II, III/Bachelor</i>	13	32	45
Tingkat Sarjana/Doktor/Ph.D <i>University Graduates</i>	45	30	75
Jumlah/Total	86	76	162

Lanjutan Tabel/*Continued Table 2.3.8*

Tingkat Pendidikan <i>Educational Level</i>	2021		
	Laki-laki <i>Male</i>	Perempuan <i>Female</i>	Jumlah <i>Total</i>
(1)	(2)	(3)	(4)
Sampai dengan SD <i>Up to Primary School</i>	1	1	2
SMP/Sederajat <i>General Vocational Junior High School</i>	7	1	8
SMA/Sederajat <i>General/Vocational Senior High School</i>	19	21	40
Diploma I, II, III/Akta I, II, III/Sarjana Muda <i>Diploma I, II, III/Akta I, II, III/Bachelor</i>	1	1	2
Tingkat Sarjana/Doktor/Ph.D <i>University Graduates</i>	51	69	120
Jumlah/Total	79	93	172

Sumber/Source: Badan Kepegawaian dan Pengembangan Sumber Daya Manusia Kabupaten Pasaman/*Regional Agency for Employee Affairs and Development of Human Resources of Pasaman Regency*

Tabel
Table 2.3.9

**Jumlah Pensiunan Pegawai Negeri Sipil Menurut Tingkat
Kepangkatan dan Jenis Kelamin di Pemerintah Daerah
Kabupaten Pasaman, Desember 2020 dan Desember 2021**
*Number of Retired Civil Servants by Hierarchy and Sex in
Local Government of Pasaman Regency, December 2020 and
December 2021*

Pangkat/ Golongan/Ruang Hierarchy	2020			2021		
	Laki-laki Male	Perempuan Femal	Jumlah Total	Laki-laki Male	Perempuan Female	Jumlah Total
(1)	(2)	(3)	(4)	(5)	(6)	(7)
Golongan/Rank I	4	-	4	1	1	2
Golongan/Rank II	10	5	15	5	-	5
Golongan/Rank III	28	20	48	17	10	27
Golongan/Rank IV	44	51	95	56	82	138
Jumlah/Total	86	76	162	79	93	172

Sumber/Source: Badan Kepegawaian dan Pengembangan Sumber Daya Manusia Kabupaten Pasaman/Regional Agency for Employee Affairs and Development of Human Resources of Pasaman Regency

Tabel
Table 2.3.10

**Jumlah Pegawai Negeri Sipil Menurut Unit Kerja, Tingkat
Kepangkatan, dan Jenis Kelamin di Luar Pemerintah
Daerah Kabupaten Pasaman, Desember 2021**
*Number of Civil Servants by Institution, Hierarchy, and Sex
Out of Local Government in Pasaman Regency, December
2021*

Pangkat Hierarchy	Laki-Laki/Male			
	Golongan/Rank			
	I	II	III	IV
(1)	(2)	(3)	(4)	(5)
Unit Pelaksana Teknis Daerah (UPTD) Pengelolaan Pendapatan Daerah di Lubuk Sikaping <i>Regional Technical Implementation Unit, Management of Revenue in Lubuk Sikaping</i>	-	1	4	1
Kejaksaan Negeri <i>State Public Prosecutor</i>	-	16	12	1
Pengadilan Negeri <i>Court of Justice Office</i>	-	1	11	1
Pengadilan Agama <i>Court of Religious Justice Office</i>	-	-	7	2
Badan Pertanahan Nasional/ <i>Land Office</i>	-	5	5	1
Kantor Pelayanan Perbendaharaan Negara (KPPN) <i>Treasury Branch Office</i>	-	8	4	-
Badan Pusat Statistik Kabupaten Pasaman <i>BPS-Statistics of Pasaman Regency</i>	-	1	7	1
Kantor Kementerian Agama <i>Ministry of Religion Office</i>	-	9	84	28
Rumah Tahanan/ <i>Jail</i>	-	17	16	1
Kantor Pelayanan, Penyuluhan, dan Konsultasi Perpajakan (KP2KP) <i>Service, Counseling, and Tax Consultancy Office</i>	-	2	1	-
Badan Urusan Logistik	-	1	-	-
KODIM 0305 KODIM 0305	18	84	7	-
Jumlah/Total	18	145	158	36

Lanjutan Tabel/*Continued Table 2.3.10*

Pangkat Hierarchy	Perempuan/Female			
	Golongan/Rank			
	I	II	III	IV
(1)	(2)	(3)	(4)	(5)
Unit Pelaksana Teknis Daerah (UPTD) Pengelolaan Pendapatan Daerah di Lubuk Sikaping <i>Regional Technical Implementation Unit, Management of Revenue in Lubuk Sikaping</i>	-	-	2	-
Kejaksaan Negeri <i>State Public Prosecutor</i>	-	2	10	-
Pengadilan Negeri <i>Court of Justice Office</i>	-	3	9	-
Pengadilan Agama <i>Court of Religious Justice Office</i>	-	1	5	1
Badan Pertanahan Nasional/ <i>Land Office</i>	-	2	6	-
Kantor Pelayanan Perbendaharaan Negara (KPPN) <i>Treasury Branch Office</i>	-	4	-	1
Badan Pusat Statistik Kabupaten Pasaman <i>BPS-Statistics of Pasaman Regency</i>	-	-	11	-
Kantor Kementerian Agama <i>Ministry of Religion Office</i>	1	21	143	65
Rumah Tahanan/ <i>Jail</i>	-	3	2	-
Kantor Pelayanan, Penyuluhan, dan Konsultasi Perpajakan (KP2KP) <i>Service, Counseling, and Tax Consultancy Office</i>	-	-	1	-
<i>Badan Urusan Logistik</i>	-	-	-	-
KODIM 0305 <i>KODIM 0305</i>	-	1	-	-
Jumlah/Total	1	37	189	67

Tabel
Table 2.3.11

Jumlah Pegawai Negeri Sipil Menurut Unit Kerja, Tingkat Pendidikan, dan Jenis Kelamin di Luar Pemerintah Daerah Kabupaten Pasaman, Desember 2021
Number of Civil Servants by Institution, Educational Level, and Sex Out of Local Government in Pasaman Regency, December 2021

Pangkat Hierarchy	Laki-Laki/Male				
	Sampai dengan SD Up to Primary School	SMP/ Sederajat General/ Vocational Junior High School	SMA/ Sederajat General/ Vocational Senior High School	Diploma I, II, III/ Akta I, II, III/ Bachelor	Tingkat Sarjana/ Doktor/ Ph.D University Graduates
(1)	(2)	(3)	(4)	(5)	(6)
Unit Pelaksana Teknis Daerah (UPTD) Pengelolaan Pendapatan Daerah di Lubuk Sikaping <i>Regional Technical Implementation Unit, Management of Revenue in Lubuk Sikaping</i>	-	-	1	1	4
Kejaksaan Negeri <i>State Public Prosecutor</i>	-	-	6	-	13
Pengadilan Negeri <i>Court of Justice Office</i>	-	-	1	-	12
Pengadilan Agama <i>Court of Religious Justice Office</i>	-	-	-	-	9
Badan Pertanahan Nasional/Land Office	-	-	3	3	5
Kantor Pelayanan Perbendaharaan Negara (KPPN) <i>Treasury Branch Office</i>	-	-	2	6	4
Badan Pusat Statistik Kabupaten Pasaman <i>BPS-Statistics of Pasaman Regency</i>	-	-	5	-	4
Kantor Kementerian Agama <i>Ministry of Religion Office</i>	-	-	10	-	109
Rumah Tahanan/Jail	-	-	19	-	15
Badan Urusan Logistik	-	-	1	-	-
Kantor Pelayanan, Penyuluhan, dan Konsultasi Perpajakan (KP2KP) <i>Service, Counseling, and Tax Cnsultancy Office</i>	-	-	-	2	1
KODIM 0305 <i>KODIM 0305</i>	-	-	107	-	4
Jumlah/Total	-	-	155	12	180

Lanjutan Tabel/Continued Table 2.3.11

Pangkat Hierarchy	Perempuan/Female				
	Sampai dengan SD Up to Primary School	SMP/ Sederajat General/ Vocational Junior High School	SMA/ Sederajat General/ Vocational Senior High School	Diploma I, II, III/ Akta I, II, III// Bachelor	Tingkat Sarjana/ Doktor/ Ph.D University Graduates
(1)	(2)	(3)	(4)	(5)	(6)
Unit Pelaksana Teknis Daerah (UPTD) Pengelolaan Pendapatan Daerah di Lubuk Sikaping <i>Regional Technical Implementation Unit, Management of Revenue in Lubuk Sikaping</i>	-	-	1	-	1
Kejaksaan Negeri <i>State Public Prosecutor</i>	-	-	1	1	10
Pengadilan Negeri <i>Court of Justice Office</i>	-	-	5	1	6
Pengadilan Agama <i>Court of Religious Justice Office</i>	-	-	-	1	6
Badan Pertanahan Nasional/Land Office	-	-	-	3	5
Kantor Pelayanan Perbendaharaan Negara (KPPN) <i>Treasury Branch Office</i>	-	-	-	4	1
Badan Pusat Statistik Kabupaten Pasaman <i>BPS-Statistics of Pasaman Regency</i>	-	-	-	-	11
Kantor Kementerian Agama <i>Ministry of Religion Office</i>	1	-	22	6	202
Rumah Tahanan/Jail	-	-	3	-	2
Kantor Pelayanan, Penyuluhan, dan Konsultasi Perpajakan (KP2KP) <i>Service, Counseling, and Tax Cnsultancy Office</i>	-	-	-	-	1
Badan Urusan Logistik	-	-	-	-	-
KODIM 0305 <i>KODIM 0305</i>	-	1	-	-	-
Jumlah/Total	1	1	32	16	245

Tabel 2.3.12
Table

Jumlah Pegawai Negeri Sipil Menurut Unit Kerja, Eselon, dan Jenis Kelamin di Luar Pemerintah Daerah Kabupaten Pasaman, Desember 2021
Number of Civil Servants by Institution, Echelon, and Sex Out of Local Government in Pasaman Regency, December 2021

Unit Kerja <i>Institution</i>	Laki-Laki/Male			
	Eselon/Echelon			
	I	II	III	IV
(1)	(2)	(3)	(4)	(5)
Unit Pelaksana Teknis Daerah (UPTD) Pengelolaan Pendapatan Daerah di Lubuk Sikaping <i>Regional Technical Implementation Unit, Management of Revenue in Lubuk Sikaping</i>	-	-	1	1
Kejaksaan Negeri <i>State Public Prosecutor</i>	-	-	1	8 ¹
Pengadilan Negeri <i>Court of Justice Office</i>	-	-	-	4
Pengadilan Agama <i>Court of Religious Justice Office</i>	-	-	-	2
Badan Pertanahan Nasional/ <i>Land Office</i>	-	5	5	1
Kantor Pelayanan Perbendaharaan Negara (KPPN) <i>Treasury Branch Office</i>	-	-	-	4
Badan Pusat Statistik Kabupaten Pasaman <i>BPS-Statistics of Pasaman Regency</i>	-	-	1	-
Kantor Kementerian Agama <i>Ministry of Religion Office</i>	-	-	1	6
Rumah Tahanan/ <i>Jail</i>	-	-	-	1
Kantor Pelayanan, Penyuluhan, dan Konsultasi Perpajakan (KP2KP) <i>Service, Counseling, and Tax Consultancy Office</i>	-	-	-	1
Badan Urusan Logistik	-	-	-	1
KODIM 0305 <i>KODIM 0305</i>				
Jumlah/Total	-	5	9	29

Catatan/Note: ¹ Termasuk eselon V/Include Echelon V

Lanjutan Tabel/Continued Table 2.3.12

Unit Kerja <i>Institution</i>	Perempuan/Female			
	Eselon/Echelon			
	I	II	III	IV
(1)	(2)	(3)	(4)	(5)
Unit Pelaksana Teknis Daerah (UPTD) Pengelolaan Pendapatan Daerah di Lubuk Sikaping <i>Regional Technical Implementation Unit, Management of Revenue in Lubuk Sikaping</i>	-	-	-	1
Kejaksaan Negeri <i>State Public Prosecutor</i>	-	-	-	5 ¹
Pengadilan Negeri <i>Court of Justice Office</i>	-	-	-	-
Pengadilan Agama <i>Court of Religious Justice Office</i>	-	-	-	2
Badan Pertanahan Nasional/ <i>Land Office</i>	-	2	6	-
Kantor Pelayanan Perbendaharaan Negara (KPPN) <i>Treasury Branch Office</i>	-	-	1	-
Badan Pusat Statistik Kabupaten Pasaman <i>BPS-Statistics of Pasaman Regency</i>	-	-	-	1
Kantor Kementerian Agama <i>Ministry of Religion Office</i>	-	-	-	-
Rumah Tahanan/ <i>Jail</i>	-	-	-	-
Kantor Pelayanan, Penyuluhan, dan Konsultasi Perpajakan (KP2KP) <i>Service, Counseling, and Tax Consultancy Office</i>	-	-	-	-
Badan Urusan Logistik	-	-	-	-
KODIM 0305 <i>KODIM 0305</i>	-	-	-	-
Jumlah/Total	-	2	7	9

Catatan/Note: ¹ Termasuk eselon VI/Include Echelon V

Tabel
Table 2.3.13

Jumlah Polisi di Kepolisian Kabupaten Pasaman Menurut Pangkat, Lokasi Penugasan, dan Jenis Kelamin, 2021
Number of Polices in Police Officer of Pasaman Regency by Hierarchy, Location of Duti, and Sex, 2021

Pangkat Hierarchy	Penugasan/Location of Duty					
	Polres		Polsek Lubuk Sikaping		Polsek Bonjol	
	Laki-Laki Male	Perempuan Female	Laki-Laki Male	Perempuan Female	Laki-Laki Male	Perempuan Female
(1)	(2)	(3)	(4)	(5)	(6)	(7)
Ajun Komisaris Besar Polisi (AKBP) <i>Police Grand Commissioner Adjutant</i>	1	-	-	-	-	-
Komisaris Polisi (KOMPOL) <i>Police Commissioner</i>	2	-	-	-	-	-
Ajun Komisaris Polisi (AKP) <i>Police Commissioner Adjutant</i>	10	-	1	-	-	-
Inspektur Polisi Satu (IPTU) <i>First Police Inspector</i>	15	-	-	-	1	-
Inspektur Polisi Dua (IPDA) <i>Second Police Inspector</i>	8	1	1	-	2	-
Ajun Inspektur Polisi Satu (AIPTU) <i>First Police Inspector Adjutant</i>	14	-	6	-	5	-
Ajun Inspektur Polisi Dua (AIPDA) <i>Second Police Inspector Adjutant</i>	46	1	2	-	6	-
Brigadir Polisi Kepala (BRIPKA) <i>Chief Police Brigadier</i>	31	1	7	-	3	-
Brigadir Polisi <i>Police Brigadier</i>	8	-	-	-	1	-
Brigadir Polisi Satu (BRIPTU) <i>First Police Brigadier</i>	24	7	1	-	-	1
Brigadir Polisi Dua (BRIPDA) <i>Second Police Brigadier</i>	23	4	-	-	-	-
Jumlah/Total	182	14	18	-	18	1

Lanjutan Tabel/Continued Table 2.3.13

Pangkat Hierarchy	Penugasan/Location of Duty					
	Polsek Tigo Nagari		Polsek Duo Koto		Polsek Panti	
	Laki- Laki Male	Perempuan Female	Laki- Laki Male	Perempuan Female	Laki- Laki Male	Perempuan Female
(1)	(8)	(9)	(10)	(11)	(12)	(13)
Ajun Komisaris Besar Polisi (AKBP) <i>Police Grand Commissioner Adjutant</i>	-	-	-	-	-	-
Komisaris Polisi (KOMPOL) <i>Police Commissioner</i>	-	-	-	-	-	-
Ajun Komisaris Polisi (AKP) <i>Police Commissioner Adjutant</i>	1	-	-	-	-	-
Inspektur Polisi Satu (IPTU) <i>First Police Inspector</i>	1	-	-	-	2	-
Inspektur Polisi Dua (IPDA) <i>Second Police Inspector</i>	1	-	1	-	1	-
Ajun Inspektur Polisi Satu (AIPTU) <i>First Police Inspector Adjutant</i>	3	-	2	-	6	-
Ajun Inspektur Polisi Dua (AIPDA) <i>Second Police Inspector Adjutant</i>	4	-	5	-	4	-
Brigadir Polisi Kepala (BRIPKA) <i>Chief Police Brigadier</i>	3	-	4	-	5	-
Brigadir Polisi <i>Police Brigadier</i>	-	-	-	-	-	-
Brigadir Polisi Satu (BRIPTU) <i>First Police Brigadier</i>	4	-	-	-	3	-
Brigadir Polisi Dua (BRIPDA) <i>Second Police Brigadier</i>	-	-	-	-	-	-
Jumlah/Total	17	-	12	-	21	-

Lanjutan Tabel/Continued Table 2.3.13

Pangkat Hierarchy	Penugasan/Location of Duty			
	Polsek Rao		Polsek Mapat Tunggul	
	Laki-Laki Male	Perempuan Female	Laki-Laki Male	Perempuan Female
(1)	(14)	(15)	(16)	(17)
Ajun Komisaris Besar Polisi (AKBP) <i>Police Grand Commissioner Adjutant</i>	-	-	-	-
Komisaris Polisi (KOMPOL) <i>Police Commissioner</i>	-	-	-	-
Ajun Komisaris Polisi (AKP) <i>Police Commissioner Adjutant</i>	1	-	1	-
Inspektur Polisi Satu (IPTU) <i>First Police Inspector</i>	1	-	-	-
Inspektur Polisi Dua (IPDA) <i>Second Police Inspector</i>	1	-	-	-
Ajun Inspektur Polisi Satu (AIPTU) <i>First Police Inspector Adjutant</i>	3	-	1	-
Ajun Inspektur Polisi Dua (AIPDA) <i>Second Police Inspector Adjutant</i>	9	-	4	-
Brigadir Polisi Kepala (BRIPKA) <i>Chief Police Brigadier</i>	6	-	7	-
Brigadir Polisi <i>Police Brigadier</i>	1	-	2	-
Brigadir Polisi Satu (BRIPTU) <i>First Police Brigadier</i>	1	-	-	-
Brigadir Polisi Dua (BRIPDA) <i>Second Police Brigadier</i>	-	-	-	-
Jumlah/Total	23	-	15	-

Sumber/Source: Kepolisian Resort Kabupaten Pasaman/Police's Office of Pasaman Regency

Tabel
Table 2.3.14**Jumlah TNI di Kodim 0305 Pasaman Menurut Pangkat,
Lokasi Penugasan, dan Jenis Kelamin, 2021**
**Number of Armies in 0305th Military District of Pasaman by
Hierarchy, Location of Duty, and Sex, 2021**

Pangkat Hierarchy	Penugasan/Location of Duty								
	Makodim		Koramil Lubuk Sikaping		Koramil Bonjol		Koramil Rao		
	L Male	P Female	L Male	P Female	L Male	P Female	L Male	P Female	
(1)	(2)	(3)	(4)	(5)	(6)	(7)			
Perwira Menengah (PAMEN) <i>Mid Rank Officers</i>	2	-	-	-	-	-	-	-	-
Perwira Pertama (PAMA) <i>Low Rank Officers</i>	4	-	1	-	1	-	1	-	-
BINTARA <i>Non-Commissioned Officer</i>	41	1	9	-	13	-	12	-	-
TAMTAMA <i>Enlisted</i>	15	-	-	-	2	-	1	-	-
Jumlah Total	2021	62	1	10	-	16	-	14	-
	2019	72	1	14	-	19	-	19	-

Sumber/Source: Komando Distrik Militer (Kodim) 0305 Pasaman/0305th Military District of Pasaman

2.4 KEUANGAN PEMERINTAH GOVERNMENT FINANCE

Tabel 2.4.1 Realisasi Pendapatan Pemerintah Kabupaten Pasaman Menurut Jenis Pendapatan (ribu rupiah), 2018 – 2021
Actual Pasaman Regency Government Revenues by Kind of Revenues (thousand rupiahs), 2018–2021

Jenis Pendapatan/Kind of Revenues	2018	2019
(1)	(2)	(3)
1. Pendapatan Asli Daerah (PAD)/ Regional Revenue	100 067 231,36	98 607 606,73
1.1 Pajak Daerah/ <i>Regional Tax</i>	9 681 105,16	10 442 939,05
1.2 Retribusi Daerah/ <i>Regional Retribution</i>	4 419 988,00	5 520 844,18
1.3 Hasil Perusahaan Milik Daerah dan Pengelolaan Kekayaan Daerah yang Dipisahkan/ <i>Regional-Owned Company Revenue and Separated Management of Regional Wealth</i>	9 084 797,97	9 643 389,10
1.4 Lain-lain PAD yang Sah/ <i>Other Regional Revenue</i>	76 881 340,23	73 000 434,40
2. Dana Perimbangan/ Balance Funds	755 591 287,38	785 186 900,14
2.1 Bagi Hasil Pajak dan Bagi Hasil Bukan Pajak/Sumber Daya Alam <i>Tax Sharing Revenue and Non-Tax Sharing Revenue/ Natural Resources</i>	10 941 928,29	8 210 498,00
2.2 Dana Alokasi Umum/ <i>General Allocation Fund</i>	596 083 486,00	618 232 956,00
2.3 Dana Alokasi Khusus/ <i>Special Allocation Fund</i>	148 008 025,09	158 533 461,14
2.4 Dana Bagi Hasil Cukai Tembakau/ <i>Revenue Sharing of Tobacco Excise Fund</i>	557 848,00	209 985,00
3. Lain-lain Pendapatan yang Sah/ Other Revenue	132 779 969,06	152 454 865,42
3.1 Pendapatan Hibah/ <i>Grant</i>	45 575 518,80	48 875 091,39
3.2 Dana Darurat/ <i>Emergency Fund</i>	-	-
3.3 Dana Bagi Hasil Pajak dari Provinsi dan Pemerintah Daerah Lainnya	39 748 443,26	45 687 033,03
3.4 Dana Penyesuaian dan Otonomi Daerah	47 456 007,00	57 892 741,00
3.5 Bantuan Keuangan dari Provinsi atau Pemerintah Daerah Lainnya/ <i>Financial Assistance from Provincial or Other Regional Governments</i>	-	-
3.6 Lainnya/ <i>Others</i>	-	-
Pasaman	988 438 487,80	1 036 249 372,29

Sumber/Source: Badan Keuangan Daerah Kabupaten Pasaman/ *Financial Board of Pasaman Regency*

Catatan/Note: *Data Sementara/ *Temporary Data*

Lanjutan Tabel/Continued Table 2.4.1

Jenis Pendapatan/Kind of Revenues	2020	2021*
(1)	(2)	(3)
1. Pendapatan Asli Daerah (PAD)/ Regional Revenue	92 578 810,30	101 205 866,95
1.1 Pajak Daerah/ Regional Tax	8 758 576,48	9 536 539,33
1.2 Retribusi Daerah/ Regional Retribution	5 650 897,93	5 123 290,75
1.3 Hasil Perusahaan Milik Daerah dan Pengelolaan Kekayaan Daerah yang Dipisahkan/ Regional-Owned Company Revenue and Separated Management of Regional Wealth	10 380 882,24	9 484 474,78
1.4 Lain-lain PAD yang Sah/ Other Regional Revenue	67 788 453,65	77 061 562,09
2. Dana Perimbangan/ Balance Funds	731 828 901,08	749 279 996,91
2.1 Bagi Hasil Pajak dan Bagi Hasil Bukan Pajak/Sumber Daya Alam Tax Sharing Revenue and Non-Tax Sharing Revenue/ Natural Resources	11 524 896,48	16 620 748,16
2.2 Dana Alokasi Umum/ General Allocation Fund	557 421 256,00	617 846 714,45
2.3 Dana Alokasi Khusus/ Special Allocation Fund	162 792 529,44	114 723 430,94
2.4 Dana Bagi Hasil Cukai Tembakau/ Revenue Sharing of Tobacco Excise Fund	90 219,16	89 103,36
3. Lain-lain Pendapatan yang Sah/ Other Revenue	198 442 774,40	126 844 311,79
3.1 Pendapatan Hibah/ Grant	53 291 699,02	17 137 233,53
3.2 Dana Darurat/ Emergency Fund	-	-
3.3 Dana Bagi Hasil Pajak dari Provinsi dan Pemerintah Daerah Lainnya	39 905 311,37	48 926 382,26
3.4 Dana Penyesuaian dan Otonomi Daerah	105 195 764,02	60 780 696,00
3.5 Bantuan Keuangan dari Provinsi atau Pemerintah Daerah Lainnya/ Financial Assistance from Provincial or Other Regional Governments	50 000,00	-
3.6 Lainnya/ Others	-	-
Pasaman	1 022 850 485,78	977 330 175,64

Sumber/Source: Badan Keuangan Daerah Kabupaten Pasaman/ Financial Board of Pasaman Regency

Catatan/Note: *Data Sementara/ Temporary Data

Tabel
Table 2.4.2

**Realisasi Belanja Pemerintah Kabupaten Pasaman
Menurut Jenis Belanja (ribu rupiah), 2018 – 2021
Actual Pasaman Regency Government Expenditures by Kind
of Expenditures (thousand rupiahs), 2018–2021**

Jenis Pendapatan/Kind of Revenues		2018	2019
(1)		(2)	(3)
1.	Belanja Tidak Langsung/ Indirect Expenditures	551 252 947,54	575 171 321,55
1.1	Belanja Pegawai/ Personnel Expenditures	441 342 516,77	454 626 417,79
1.2	Belanja Bunga/ Interest Expenditures	-	-
1.3	Belanja Subsidi/ Subsidies Expenditures	-	-
1.4	Belanja Hibah/ Grant Expenditures	9 105 540,93	9 313 395,75
1.5	Belanja Bantuan Sosial/ Social Aid Expenditures	-	-
1.6	Belanja Bagi Hasil/ Sharing Fund Expenditures	635 502,38	1 662 170,41
1.7	Belanja Bantuan Keuangan/ Financial Aids Expenditures	99 169 387,46	109 569 337,60
1.8	Belanja Tidak Terduga/ unpredicted Expenditures	1 000 000,00	-
2.	Belanja Langsung/ Direct Expenditures	430 564 186,36	436 763 422,42
2.1	Belanja Pegawai/ Personnel Expenditures	17 100 399,63	9 051 847,00
2.2	Belanja Barang dan Jasa/ Goods and Services Expenditures	272 650 506,00	301 889 772,72
2.3	Belanja Modal/ Capital Expenditure	140 813 280,73	125 821 802,70
Jumlah/ Total		981 817 133,90	1 011 934 743,97

Sumber/Source: Badan Keuangan Daerah Kabupaten Pasaman/ Financial Board of Pasaman Regency

Lanjutan Tabel/Continued Table 2.4.2

Jenis Pendapatan/Kind of Revenues	2020	2021*
(1)	(2)	(3)
1. Belanja Tidak Langsung/ Indirect Expenditures	613 750 41,00	588 499 420,50
1.1 Belanja Pegawai/ <i>Personnel Expenditures</i>	442 581 495,26	469 330 232,26
1.2 Belanja Bunga/ <i>Interest Expenditures</i>	-	-
1.3 Belanja Subsidi/ <i>Subsidies Expenditures</i>	-	-
1.4 Belanja Hibah/ <i>Grant Expenditures</i>	44 168 639,48	9 543 753,06
1.5 Belanja Bantuan Sosial/ <i>Social Aid Expenditures</i>	-	-
1.6 Belanja Bagi Hasil/ <i>Sharing Fund Expenditures</i>	1 291 946,12	1 480 998,15
1.7 Belanja Bantuan Keuangan/ <i>Financial Aids Expenditures</i>	103 883 32,20	108 144 437,03
1.8 Belanja Tidak Terduga/ <i>Unpredicted Expenditures</i>	21 825 006,94	-
2. Belanja Langsung/ Direct Expenditures	392 350 995,00	383 673 767,56
2.1 Belanja Pegawai/ <i>Personnel Expenditures</i>	11 706 967,00	-
2.2 Belanja Barang dan Jasa/ <i>Goods and Services Expenditures</i>	255 254 637,71	284 964 144,16
2.3 Belanja Modal/ <i>Capital Expenditure</i>	125 376 390,30	98 709 623,40,00
Jumlah/ Total	1 006 101 406,00	972 173 188,060

Sumber/Source: Badan Keuangan Daerah Kabupaten Pasaman/ *Financial Board of Pasaman Regency*

Catatan/Note: *Data Sementara/ *Temporary Data*

Tabel
Table 2.4.3

Ketetapan dan Realisasi Penerimaan Pajak Bumi dan Bangunan Perdesaan dan Perkotaan (PBB-P2) Menurut Kecamatan di Kabupaten Pasaman, 2021
Provision and Actual Pasaman Regency Land Value Tax of Urban Rural by Subdistrict in Pasaman Regency, 2021

Kecamatan Subdistrict	Ketetapan Provision Rupiah Rupiahs (Rp.)	Realisasi/ Realization		Sisa/ Rest	
		Rupiah Rupiahs	Persen Percent	Rupiah Rupiahs	Persen Percent
		(Rp.)	(%)	(Rp.)	(%)
(1)					
Tigo Nagari	96 823 594	27 378 824	28,28	69 444 770	71,72
Bonjol	80 614 966	74 537 100	92,46	6 077 866	7,54
Simpang Alahan Mati	39 778 628	34 643 088	87,09	5 135 540	12,91
Lubuk Sikaping	355 276 245	181 031 043	50,96	174 245 202	49,04
Dua Koto	84 871 489	60 775 402	71,61	24 096 087	28,39
Panti	169 754 216	66 192 978	38,99	103 561 238	61,01
Padang Gelugur	183 002 310	52 827 830	28,61	130 637 382	71,39
Rao	113 781 608	54 827 830	48,19	58 953 778	51,81
Rao Utara	42 632 827	40 324 551	94,59	2 308 276	5,41
Rao Selatan	156 214 179	67 199 250	43,02	89 014 929	56,98
Mapat Tunggul	31 594 926	31 601 051	100,02	-6,125	-0,02
Mapat Tunggul Selatan	10 583 790	6 864 495	64,86	3 719 295	35,14
Jumlah/ Total	1 364 928 778	697 740 540	51,12	667 188 238	48,88

Sumber/Source: Badan Keuangan Daerah Kabupaten Pasaman/ *Financial Board of Pasaman Regency*

Catatan/Note: *Data Sementara/ *Temporary Data*



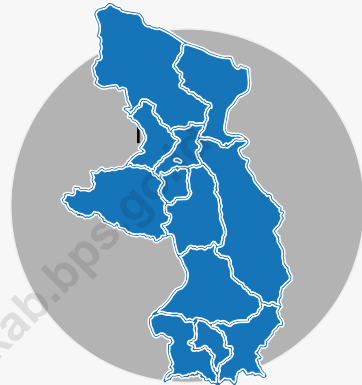
PENDUDUK DAN KETENAGAKERJAAN

POPULATION AND EMPLOYMENT

KONDISI KEPENDUDUKAN DI PASAMAN

Population Condition in Pasaman

2021



Jumlah Penduduk *Population*

303.103 jiwa



Laki-laki *Male*

152.487 jiwa/person



Perempuan *Female*

150.616 jiwa/person

Kepadatan Penduduk *Population Density*

77 per km²

Sumber/Source: BPS, Proyeksi Penduduk BPS Kabupaten Pasaman/BPS-Statistics Indonesia,
Population Projected of BPS-Statistics of Pasaman Regency

Jumlah Penduduk Usia Kerja

Working Age Population

222.104

jiwa/person



PENJELASAN TEKNIS

1. Sumber utama data kependudukan adalah sensus penduduk yang dilaksanakan setiap sepuluh tahun sekali. Sensus penduduk telah dilaksanakan sebanyak enam kali sejak Indonesia merdeka, yaitu tahun 1961, 1971, 1980, 1990, 2000, dan 2010. Di dalam sensus penduduk, pencacahan dilakukan terhadap seluruh penduduk yang berdomisili di wilayah teritorial Indonesia termasuk warga negara asing kecuali anggota korps diplomatik negara sahabat beserta keluarganya. Metode pengumpulan data dalam sensus dilakukan dengan wawancara antara petugas sensus dengan responden dan juga melalui *e-census*. Pencatatan penduduk menggunakan konsep *usual residence*, yaitu konsep di mana penduduk biasa bertempat tinggal. Bagi penduduk yang bertempat tinggal tetap dicacah di mana mereka biasa tinggal, sedangkan untuk penduduk yang tidak bertempat tinggal tetap dicacah di tempat di mana mereka ditemukan petugas sensus pada malam 'Hari Sensus'. Termasuk penduduk yang tidak bertempat tinggal tetap adalah tuna wisma, awak kapal berbendera Indonesia, penghuni perahu/rumah apung, masyarakat terpencil/terasing, dan pengungsi. Bagi mereka yang

TECHNICAL NOTES

1. *The main source of demographic data is population census, which is conducted every ten years. Population Census has been conducted six times since Indonesia's independence: 1961, 1971, 1980, 1990, 2000, and 2010. The population census enumerates all residents who domicile in the entire territory of Indonesia including foreign citizens except the diplomatic corps members and their families. The method of data collection in a population census involves interviewing respondents and conducting e-census. Enumeration of the population uses the concept of "usual residence", which is the concept of "places where people usually live". De jure was applied to the permanent residents, while de facto was applied to non-permanent residents. The permanent residents were enumerated in place where they normally live, the non-permanent residents were enumerated where they were found by the enumerators, on the night of 'Census Date'. The non permanent residents include homeless people, ship crew, boat people, remote area community, and internally displaced persons. Those who had permanent residence and had been travelling away from their home for 1 year or more were not enumerated in their permanent place, but in*

mempunyai tempat tinggal tetap dan sedang bepergian ke luar wilayah lebih dari 1 tahun, tidak dicacah di tempat tinggalnya, tetapi dicacah di tempat tujuannya. Untuk tahun yang tidak dilaksanakan sensus penduduk, data kependudukan diperoleh dari hasil proyeksi penduduk. Proyeksi penduduk merupakan suatu perhitungan ilmiah yang didasarkan pada asumsi dari komponen-komponen perubahan penduduk, yaitu kelahiran, kematian, dan migrasi. Proyeksi penduduk Indonesia 2010–2035 menggunakan data dasar penduduk hasil SP2010.

the place where they were during the census. For the periods where the population census is not conducted, population projection is done to estimate population during those years. The population projection is an estimate based on the demographic components, such as birth, death, and migration. Indonesia's 2010–2035 population projection used the 2010 Population Census as the base population.

2. Penduduk Sumatera Barat adalah semua orang yang berdomicili di wilayah Sumatera Barat selama 6 bulan atau lebih dan atau mereka yang berdomicili kurang dari 6 bulan tetapi bertujuan menetap.
3. Laju pertumbuhan penduduk adalah angka yang menunjukkan persentase pertambahan penduduk dalam jangka waktu tertentu.
4. Kepadatan penduduk adalah rasio banyaknya penduduk per kilometer persegi.

2. *The population of Sumatera Barat are all residents of the entire territory of Sumatera Barat who have stayed for six months or longer, and those who intended to stay more than six months even though their length of stay is less than six months.*
3. *The growth rate of population is the number that show percentage of population growth within a specified period.*
4. *Population density is ratio of population per square kilometer.*

5. Rasio jenis kelamin adalah perbandingan antara penduduk laki-laki dan penduduk perempuan pada suatu wilayah dan waktu tertentu. Biasanya dinyatakan dengan banyaknya penduduk laki-laki untuk 100 penduduk perempuan.
 6. Distribusi penduduk adalah pola persebaran penduduk di suatu wilayah, baik berdasarkan batas-batas geografis maupun berdasarkan batas-batas administrasi pemerintahan.
 7. Komposisi penduduk adalah pola persebaran penduduk menurut karakteristiknya, contoh: penduduk menurut kelompok umur, penduduk menurut jenis kelamin.
 8. Rumah tangga adalah seseorang atau sekelompok orang yang mendiami sebagian atau seluruh bangunan fisik/sensus dan biasanya tinggal bersama serta pengelolaan makan dari satu dapur. Yang dimaksud makan dari satu dapur adalah jika pengurusan kebutuhan sehari-harinya dikelola bersama-sama menjadi satu.
5. *Sex ratio is the ratio of males population to females population in a given area and time, usually expressed as the number of males for every 100 females.*
 6. *Population distribution is the pattern of population distribution in an area, either by geographic boundaries or by government administrative boundaries.*
 7. *Population composition is the pattern of population distribution by its characteristics, example: population by age group, population by sex.*
 8. *Household is an individual or group of people living in a physical/census building unit or part of it and usually commit on a common provision for food and other essentials of living. Common provision for food means one organising daily needs for all of household members.*

9. Anggota rumah tangga adalah semua orang yang biasanya bertempat tinggal di suatu rumah tangga, baik yang berada di rumah pada waktu pencacahan maupun yang sementara tidak ada.
 10. Rata-rata anggota rumah tangga adalah angka yang menunjukkan rata-rata jumlah anggota rumah tangga per rumah tangga.
 11. Istilah migrasi seumur hidup disebut bila provinsi tempat tinggal seseorang pada saat pencacahan berbeda dengan provinsi tempat lahirnya.
 12. Istilah migrasi risen disebut bila provinsi tempat tinggal seseorang pada saat pencacahan berbeda dengan provinsi tempat tinggalnya 5 tahun yang lalu.
 13. Penduduk usia kerja adalah penduduk yang berumur 15 tahun ke atas.
 14. Angkatan kerja adalah penduduk usia kerja (15 tahun ke atas) yang bekerja, punya pekerjaan namun sementara tidak bekerja, dan pengangguran.
9. *Household member are those who usually lives in a household regardless of their location at the time of enumeration.*
 10. *Average household size is the average number of household members per household.*
 11. *Lifetime migration terminology if someone's province of residence at the time of enumeration was different from his/her province of birthplace.*
 12. *Recent migration terminology if someone's province of residence at the time of enumeration was different from his/her province of residence 5 years ago.*
 13. *Working age population is persons of 15 years and over.*
 14. *Labor force or economically active are persons of 15 years and over, who in the previous week were working, temporarily absent from work but having jobs, and unemployment.*

15. Bekerja adalah kegiatan ekonomi yang dilakukan oleh seseorang dengan maksud memperoleh atau membantu memperoleh pendapatan atau keuntungan dan lamanya bekerja paling sedikit 1 jam secara terus menerus dalam seminggu yang lalu (termasuk pekerja keluarga tanpa upah yang membantu dalam suatu usaha/kegiatan ekonomi).
16. Jumlah jam kerja seluruhnya adalah jumlah jam kerja yang digunakan untuk bekerja (tidak termasuk jam kerja istirahat resmi dan jam kerja yang digunakan untuk hal-hal di luar pekerjaan).
17. Lapangan usaha adalah bidang kegiatan dari pekerjaan/tempat bekerja di mana seseorang bekerja. Klasifikasi lapangan usaha mengikuti Klasifikasi Baku Lapangan Usaha Indonesia (KBLI) dalam 1 digit.
18. Status pekerjaan adalah kedudukan seseorang dalam unit usaha/kegiatan dalam melakukan pekerjaan.
16. *Working is economic activity conducted by a person and intended to earn income by doing work or helping to do work at least one hour continuously during the reference week (including unpaid family worker/s for any economic activity).*
17. *Total working hours is the total hours spent by an employee to perform all jobs (excluding the time used for other activities which are not classified as work).*
18. *Industry is field of a person's activity or establishment. The classification of industries follows the Indonesia Standard Industrial Classification (KBLI) in one digit.*
19. *Employment status is the status of a person at his place of work or establishment where he was employed.*

19. Berusaha sendiri tanpa dibantu orang lain adalah bekerja atau berusaha dengan menanggung risiko secara ekonomis, yaitu dengan tidak kembalinya ongkos produksi yang telah dikeluarkan dalam rangka usahanya tersebut, serta tidak menggunakan pekerja dibayar maupun pekerja tak dibayar, termasuk yang sifat pekerjaannya memerlukan teknologi atau keahlian khusus.
 20. Berusaha dibantu buruh tidak tetap/buruh tidak dibayar adalah bekerja atau berusaha atas risiko sendiri, dan menggunakan buruh/pekerja tak dibayar dan atau buruh/pekerja tidak tetap.
 21. Berusaha dibantu buruh tetap/buruh dibayar adalah berusaha atas risiko sendiri dan mempekerjakan paling sedikit satu orang buruh/pekerja tetap yang dibayar.
 22. Buruh/karyawan/pegawai adalah seseorang yang bekerja pada orang lain atau instansi/kantor/perusahaan secara tetap dengan menerima upah/gaji baik berupa uang maupun barang. Buruh yang tidak mempunyai majikan tetap, tidak digolongkan sebagai buruh/karyawan, tetapi sebagai pekerja bebas.
19. *Own-account worker is a person who works at his own risk without assisted by paid per mount worker or unpaid worker include technical job or skill job.*
 20. *Employer assisted by temporary workers/unpaid worker is a person who works at his own risk and assisted by temporary worker/unpaid worker.*
 21. *Employer assisted by permanent workers/paid workers is a person who does his business at her/his own risk at least one assisted by paid permanent worker.*
 22. *Employee is a person who work permanently for other people or institution/office/ company and gains some money/cash or goods as wage/salary. Labor who have no permanent employer is not categorized as a laborer/ worker/ employee but casual worker.*

Seseorang dianggap memiliki majikan tetap jika memiliki 1 (satu) majikan (orang/rumah tangga) yang sama dalam sebulan terakhir, khusus pada sektor bangunan batasannya tiga bulan. Apabila majikannya instansi/ lembaga, boleh lebih dari satu.

A laborers in general is considered to have a permanent employer if he has the same employer during the past month, particularly for building construction sector is 3 months. If the employer is an institution, more than 1 (one) employer is allowed.

23. Pekerja bebas adalah seseorang yang bekerja pada orang lain/ majikan/institusi yang tidak tetap (lebih dari 1 majikan dalam sebulan terakhir) di usaha pertanian baik berupa usaha rumah tangga maupun bukan usaha rumah tangga, ataupun di nonpertanian atas dasar balas jasa dengan menerima upah atau imbalan baik berupa uang maupun barang, dan baik dengan sistem pembayaran harian maupun borongan.

23. *Casual employee is a person who does not work permanently for other people/employer/ institution (more than 1 employer during the last 1 month) in agricultural sector, either home industry or not home industry, or in non-agricultural sector based on remuneration paid with money or goods, and based on daily or contact payment system.*

24. Pekerja keluarga/tak dibayar adalah seseorang yang bekerja membantu usaha untuk memperoleh penghasilan/ keuntungan yang dilakukan oleh salah seorang anggota rumah tangga atau bukan anggota rumah tangga tanpa mendapat upah/gaji baik berupa uang maupun barang.

24. *Unpaid/contributing family worker is a person who work for other people without pay in cash or goods.*

ULASAN**DESCRIPTION****Kependudukan**

Penduduk Kabupaten Pasaman tahun 2021 hasil Proyeksi Penduduk Interim 2020-2023 (pertengahan tahun/ Juni) sebanyak 303.103 jiwa yang terdiri dari 152.487 laki-laki dan 150.616 perempuan dengan rasio jenis kelamin 101,24. Tingkat kepadatan penduduk Kabupaten Pasaman tahun 2021, sebesar 77 orang per km². Kepadatan penduduk tertinggi di Kecamatan Padang Gelugur mencapai 185 orang per km², sedangkan paling rendah Kecamatan Mapat Tunggul yaitu sekitar 17 orang per km².

Ketenagakerjaan

Dalam konsep ketenagakerjaan, penduduk dibagi atas dua kelompok, yaitu penduduk usia kerja dan penduduk bukan usia kerja. Yang dimaksud dengan penduduk usia kerja adalah penduduk berumur 15 tahun dan lebih. Tahun 2021 penduduk usia kerja di Kabupaten Pasaman mencapai 201.166 orang. Dari penduduk usia kerja tersebut, 139.509 orang diantaranya merupakan angkatan kerja, yang terdiri dari bekerja 132.651 orang dan pengangguran 6.858 orang. Jumlah bukan angkatan kerja mencapai 61.657 orang terdiri dari penduduk yang bersekolah 17.168 orang, mengurus rumahtangga 31.561 orang dan lainnya sebanyak 12.928 orang.

Population

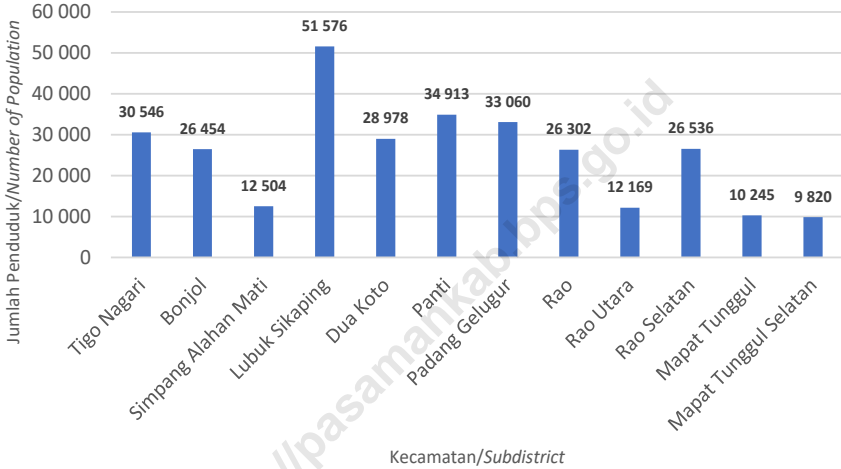
The population of Pasaman Regency in 2020 result of the result of Interim Population Projection 2020–2023 (mid year/June), consisted of 303.103 people, with 152.487 being male and 150.616 being female; a gender ratio of 101.24. The average population density in Sumatera Barat in 2021 totaled 77 people per square km. The densest region was in Padang Gelugur Subdistrict with nearly 185 people per square km, a stark contrast with Mapat Tunggul Subdistrict which consisted of only 17 people per square km.

Employment

In employment concept, the population was divided into two groups, namely the working age population and nonworking age group. The working age population included people at 15 years of age and older. Pasaman Regency's working age population in 2020 reached 201.166 people, consisting of 139.509 in the labor force. The people included in the labor force consisted of 132.651 working, while 6.858 thousand were unemployed. The nonworking age group included 61.657 people. It consisted of 17.168 students, 31.561 housekeepers, with "other" categories consisting of 12.928 people.

Gambar 3.1
Figures

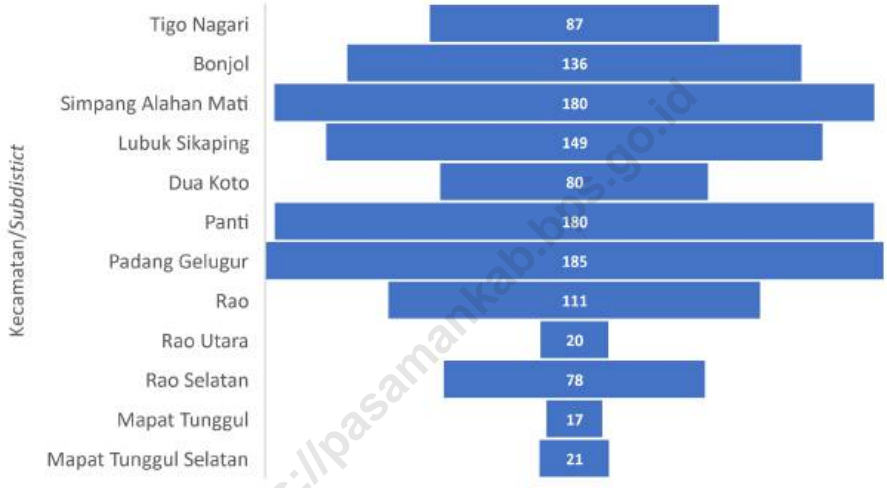
Jumlah Penduduk Menurut Kecamatan di Kabupaten Pasaman, 2021
Number of Population by Subdistrict in Pasaman Regency, 2021



Sumber/Source: BPS, Proyeksi Penduduk BPS Kabupaten Pasaman/BPS-Statistics Indonesia, Population Projected of BPS-Statistics of Pasaman Regency

Gambar 3.2
Figures

Kepadatan Penduduk¹ Menurut Kecamatan di Kabupaten Pasaman, 2021
Density¹ by Subdistrict in Pasaman Regency, 2021



Catatan/Note: Kepadatan Penduduk per km²/Density per sq.km
 Sumber/Source: BPS, Proyeksi Penduduk BPS Kabupaten Pasaman/BPS-Statistics Indonesia, Population Projected of BPS-Statistics of Pasaman Regency

**3.1 PENDUDUK
POPULATION**

Tabel 3.1.1 Penduduk, Laju Pertumbuhan Penduduk, Distribusi Persentase Penduduk, Kepadatan Penduduk, Rasio Jenis Kelamin Penduduk Menurut Kecamatan di Kabupaten Pasaman, 2021
Population, Population Growth Rate, Percentage Distribution of Population, Population Density, and Population Sex Ratio by Subdistrict in Pasaman Regency, 2021

Kecamatan Subdistrict	Penduduk Population		Laju Pertumbuhan Penduduk per Tahun 2010–2021 Annual Population Growth Rate (%) 2010–2021	
	2020 ¹	2021 ²	2020 ¹	2021 ²
(1)	(2)	(3)	(4)	(5)
Tigo Nagari	29 943	30 546	2,59	2,69
Bonjol	26 282	26 454	1,22	0,87
Simpang Alahan Mati	12 384	12 504	1,54	1,29
Lubuk Sikaping	51 092	51 576	1,51	1,27
Dua Koto	28 709	28 978	1,51	1,25
Panti	34 519	34 913	1,71	1,52
Padang Gelugur	32 724	33 060	1,60	1,37
Rao	26 041	26 302	1,57	1,34
Rao Utara	12 052	12 169	1,54	1,30
Rao Selatan	26 192	26 536	1,88	1,75
Mapat Tunggul	10 165	10 245	1,35	1,05
Mapat Tunggul Selatan	9 748	9 820	1,30	0,99
Pasaman	299 851	303 103	1,65	1,45

Lanjutan Tabel/Continued Table 3.1.1

Kecamatan Subdistrict	Persentase Penduduk Percentage of Total Population		Kepadatan Penduduk (per km ²) ⁵ Population Density per sq.km	
	2020 ¹	2021 ²	2020 ¹	2021 ²
(1)	(6)	(7)	(8)	(9)
Tigo Nagari	9,99	10,08	85,00	87
Bonjol	8,77	8,73	135,00	136
Simpang Alahan Mati	4,13	4,13	178,00	180
Lubuk Sikaping	17,04	17,02	147,00	149
Dua Koto	9,57	9,56	80,00	80
Panti	11,51	11,52	177,00	180
Padang Gelugur	10,91	10,91	183,00	185
Rao	8,68	8,68	110,00	111
Rao Utara	4,02	4,01	20,00	20
Rao Selatan	8,74	8,75	77,00	78
Mapat Tunggul	3,39	3,38	17,00	17
Mapat Tunggul Selatan	3,25	3,24	21,00	21
Pasaman	100,00	100,00	76,00	77

Lanjutan Tabel/*Continued Table* 3.1.1

Kecamatan Subdistrict	Rasio Jenis Kelamin Penduduk Population Sex Ratio	
	2020 ¹	2021 ²
(1)	(11)	
Tigo Nagari	103,94	103,79
Bonjol	103,37	103,40
Simpang Alahan Mati	102,42	102,40
Lubuk Sikaping	99,93	99,90
Dua Koto	100,48	100,80
Panti	101,75	101,82
Padang Gelugur	99,85	100,11
Rao	100,56	100,81
Rao Utara	100,13	100,05
Rao Selatan	98,85	98,89
Mapat Tunggul	103,91	103,92
Mapat Tunggul Selatan	102,75	102,73
Pasaman	101,17	101,24

- Catatan/Note: ¹ Hasil Sensus Penduduk (SP) 2020 (September)/*The Result of 2020 Population Census (September)*
² Hasil Proyeksi Penduduk Interim 2020–2023 (Pertengahan tahun/Juni)/*The result of Interim Population Projection 2020–2023 (mid year/June)*
³ Laju pertumbuhan penduduk dihitung berdasarkan penduduk tahun 2010 (Mei) dibandingkan dengan penduduk tahun 2020 (September)/ *The growth rate refers to the change of the population in 2010 (May) to the population in 2020 (September)*
⁴ Laju pertumbuhan penduduk dihitung berdasarkan penduduk tahun 2020 (September) dibandingkan dengan penduduk tahun 2021 (Juni)/ *The growth rate refers to the change of the population in 2020 (September) to the population in 2021 (June)*
⁵ Luas provinsi berdasarkan Peraturan Menteri Dalam Negeri Nomor 72 Tahun 2019 tanggal 25 Oktober 2019/*Province area Based on Minister of Home Affairs Regulation Number 72/2019, October 25th, 2019*

Sumber/Source: BPS dan Kementerian Dalam Negeri/BPS-Statistics Indonesia and Ministry of Home Affairs

Tabel
Table 3.1.2

**Luas Daerah, Jumlah Nagari, dan Penduduk Menurut
Kecamatan di Kabupaten Pasaman, 2021**
**Area, Number of Nagari, and Population by Subdistrict in
Pasaman Regency, 2021**

Kecamatan Subdistrict	Luas Daerah Area km ² /sq.km	Jumlah Nagari/ Number of Nagari		Penduduk/ Population	
		Definitif Definitive	Persiapan ¹ Preparation		
(1)	(2)	(3)	(4)	(5)	
Tigo Nagari	352,92	3	2	30 546	
Bonjol	194,32	4	1	26 454	
Simpang Alahan Mati	69,56	2	2	12 504	
Lubuk Sikaping	346,50	6	7	51 576	
Dua Koto	360,63	2	5	28 978	
Panti	194,50	3	1	34 913	
Padang Gelugur	178,40	4	-	33 060	
Rao	236,18	2	3	26 302	
Rao Utara	598,63	3	-	12 169	
Rao Selatan	338,98	3	3	26 536	
Mapat Tunggul	605,29	3	1	10 245	
Mapat Tunggul Selatan	471,72	2	-	9 820	
Pasaman	2021	3 947,63	37	25	303 103
	2020	3 947,63	37	25	299 851
	2019	3 947,63	37	25	281 211

Catatan/Note: ¹ Berdasarkan Peraturan Bupati Kabupaten Pasaman Nomor 21 Tahun 2018/Based on Regent Regulation of Pasaman Regency Number 21 Year 2018

Sumber/Source: 2021 : BPS, Proyeksi penduduk SP2020 BPS Kabupaten Pasaman/BPS-Statistics Indonesia, Population Projected SP2020 of BPS-Statistics of Pasaman Regency

2020 : Hasil SP2020 (September)/ The result of the 2020 Population Census (September)

2019 : BPS, Proyeksi Penduduk BPS Kabupaten Pasaman 2010-2021 Hasil SP 2010/ BPS-Statistics Indonesia, Population Projected of BPS-Statistics of Pasaman Regency 2010-2021 The result of the 2010 Population

Tabel 3.1.3 Penduduk dan Kepadatan Penduduk Menurut Kecamatan di Kabupaten Pasaman, 2021
Population and Density by Subdistrict in Pasaman Regency, 2021

Kecamatan Subdistrict	Penduduk Population	Kepadatan Penduduk Population Density		
		per Nagari ¹	per km ² per sq.km	
(1)	(2)	(3)	(4)	
Tigo Nagari	30 546	10 182	87,00	
Bonjol	26 454	6 614	136,00	
Simpang Alahan Mati	12 504	6 252	180,00	
Lubuk Sikaping	51 576	8 596	149,00	
Dua Koto	28 978	14 489	80,00	
Panti	34 913	11 638	180,00	
Padang Gelugur	33 060	8 265	185,00	
Rao	26 302	13 151	111,00	
Rao Utara	12 169	4 056	20,00	
Rao Selatan	26 536	8 845	78,00	
Mapat Tunggul	10 245	3 415	17,00	
Mapat Tunggul Selatan	9 820	4 910	21,00	
Pasaman	2021	303 103	8 192	77,00
	2020	299 851	8 104	76,00
	2019	281 211	4 536	71,24

Catatan/Note: ¹ Nagari Definitif/Definitive Nagari

Sumber/Source: 2021 : BPS, Proyeksi penduduk SP2020 BPS Kabupaten Pasaman/BPS-Statistics Indonesia, Population Projected SP2020 of BPS-Statistics of Pasaman Regency
 2020 : Hasil SP2020 (September)/ The result of the 2020 Population Census (September)
 2019 : BPS, Proyeksi Penduduk BPS Kabupaten Pasaman 2010-2021 Hasil SP 2010/ BPS-Statistics Indonesia, Population Projected of BPS-Statistics of Pasaman Regency 2010-2021 The result of the 2010 Population Census

Tabel 3.1.4 Penduduk Menurut Jenis Kelamin dan Rasio Jenis Kelamin Menurut Kecamatan di Kabupaten Pasaman, 2021
Population by Gender and Sex Ratio by Subdistrict in Pasaman Regency, 2021

Kecamatan Subdistrict	Penduduk Menurut Jenis Kelamin Population by Gender			Rasio Jenis Kelamin Sex Ratio	
	Laki-Laki Male	Perempuan Female	Jumlah Total		
(1)	(2)	(3)	(4)	(5)	
Tigo Nagari	15 557	14 989	30 546	103,79	
Bonjol	13 448	13 006	26 454	103,40	
Simpang Alahan Mati	6 326	6 178	12 504	102,40	
Lubuk Sikaping	25 775	25 801	51 576	99,90	
Dua Koto	14 547	14 431	28 978	100,80	
Panti	17 614	17 299	34 913	101,82	
Padang Gelugur	16 539	16 521	33 060	100,11	
Rao	13 204	13 098	26 302	100,81	
Rao Utara	6 086	6 083	12 169	100,05	
Rao Selatan	13 194	13 342	26 536	98,89	
Mapat Tunggul	5 221	5 024	10 245	103,92	
Mapat Tunggul Selatan	4 976	4 844	9 820	102,73	
Pasaman	2021	152 487	150 616	303 103	101,24
	2020	150 798	149 053	299 851	101,17
	2019	139 576	141 635	281 211	98,55

Sumber/Source: 2021 : BPS, Proyeksi penduduk SP2020 BPS Kabupaten Pasaman/BPS-Statistics Indonesia, Population Projected SP2020 of BPS-Statistics of Pasaman Regency
 2020 : Hasil SP2020 (September)/ The result of the 2020 Population Census (September)
 2019 : BPS, Proyeksi Penduduk BPS Kabupaten Pasaman 2010-2021 Hasil SP 2010/ BPS-Statistics Indonesia, Population Projected of BPS-Statistics of Pasaman Regency 2010-2021 The result of the 2010 Population Census

Tabel
Table 3.1.5

Penduduk Menurut Jenis Kelamin dan Kelompok Umur di Kabupaten Pasaman, 2021
Population by Age Groups and Gender in Pasaman Regency, 2021

Kelompok Umur <i>Age Group</i>	Jenis Kelamin <i>Sex</i>		Jumlah <i>Total</i>
	Laki-Laki <i>Male</i>	Perempuan <i>Female</i>	
(1)	(2)	(3)	(4)
0 - 4	13 050	12 736	25 786
5 - 9	13 581	12 867	26 448
10 - 14	14 769	13 996	28 765
15 - 19	14 502	13 785	28 287
20 - 24	13 786	12 876	26 662
25 - 29	13 069	11 882	24 951
30 - 34	12 415	11 695	24 110
35 - 39	11 675	11 009	22 684
40 - 44	10 157	9 921	20 078
45 - 49	8 618	8 643	17 261
50 - 54	7 707	7 869	15 576
55 - 59	6 588	7 359	13 947
60 - 64	5 117	5 832	10 949
65 - 69	3 571	4 308	7 879
70 - 74	2 095	2 739	4 834
75 +	1 787	3 099	4 886
Pasaman	152 487	150 616	303 103

Catatan/Note: Hasil Proyeksi Penduduk Interim 2020–2023 (Pertengahan tahun/Juni)/ *The result of Interim Population Projection 2020–2023 (mid year/June)*

Sumber/Source: BPS/BPS-Statistics Indonesia

Tabel 3.1.6 Penduduk Menurut Jenis Kelamin dan Kelompok Umur di Kecamatan Tigo Nagari, 2021
Table 3.1.6 Population by Age Groups and Gender in Tigo Nagari Subdistrict, 2021

Kelompok Umur Age Group	Jenis Kelamin Sex		Jumlah Total	
	Laki-Laki Male	Perempuan Female		
(1)	(2)	(3)	(4)	
0 - 4	1 572	1 484	3 056	
5 - 9	1 460	1 463	2 923	
10 - 14	1 690	1 519	3 209	
15 - 19	1 546	1 487	3 033	
20 - 24	1 456	1 320	2 776	
25 - 29	1 337	1 269	2 606	
30 - 34	1 378	1 317	2 695	
35 - 39	1 179	1 137	2 316	
40 - 44	954	941	1 895	
45 - 49	788	745	1 533	
50 - 54	647	587	1 234	
55 - 59	523	534	1 057	
60 - 64	407	461	868	
65 - 69	277	312	589	
70 - 74	202	212	414	
75 +	141	201	342	
Jumlah/Total	2021	15 557	14 989	30 546

Sumber/Source: BPS, Proyeksi penduduk SP2020 BPS Kabupaten Pasaman/BPS-Statistics Indonesia, Population Projected SP2020 of BPS-Statistics of Pasaman Regency

Tabel 3.1.7 Penduduk Menurut Jenis Kelamin dan Kelompok Umur di Kecamatan Bonjol, 2021
Table *Population by Age Groups and Gender in Bonjol Subdistrict, 2021*

Kelompok Umur <i>Age Group</i>	Jenis Kelamin <i>Sex</i>		Jumlah <i>Total</i>	
	Laki-Laki <i>Male</i>	Perempuan <i>Female</i>		
(1)	(2)	(3)	(4)	
0 - 4	1 066	1 068	2 134	
5 - 9	1 174	1 071	2 245	
10 - 14	1 182	1 115	2 297	
15 - 19	1 216	1 138	2 354	
20 - 24	1 253	1 097	2 350	
25 - 29	1 198	1 015	2 213	
30 - 34	1 019	983	2 002	
35 - 39	1 029	811	1 840	
40 - 44	864	829	1 693	
45 - 49	766	771	1 537	
50 - 54	729	700	1 429	
55 - 59	612	712	1 324	
60 - 64	562	632	1 194	
65 - 69	361	451	812	
70 - 74	225	266	491	
75 +	192	347	539	
Jumlah/Total	2021	13 448	13 006	26 454

Sumber/Source: BPS, Proyeksi penduduk SP2020 BPS Kabupaten Pasaman/BPS-Statistics Indonesia, Population Projected SP2020 of BPS-Statistics of Pasaman Regency

Tabel 3.1.8 Penduduk Menurut Jenis Kelamin dan Kelompok Umur di Kecamatan Simpang Alahan Mati, 2021
Table 3.1.8 Population by Age Groups and Gender in Simpang Alahan Mati Subdistrict, 2021

Kelompok Umur Age Group	Jenis Kelamin Sex		Jumlah Total	
	Laki-Laki Male	Perempuan Female		
(1)	(2)	(3)	(4)	
0 - 4	535	510	1 045	
5 - 9	530	525	1 055	
10 - 14	547	519	1 066	
15 - 19	561	536	1 097	
20 - 24	562	492	1 054	
25 - 29	490	442	932	
30 - 34	494	466	960	
35 - 39	514	445	959	
40 - 44	446	405	851	
45 - 49	379	360	739	
50 - 54	325	305	630	
55 - 59	262	284	546	
60 - 64	230	276	506	
65 - 69	194	236	430	
70 - 74	132	166	298	
75 +	125	211	336	
Jumlah/Total	2021	6 326	6 178	12 504

Sumber/Source: BPS, Proyeksi penduduk SP2020 BPS Kabupaten Pasaman/BPS-Statistics Indonesia, Population Projected SP2020 of BPS-Statistics of Pasaman Regency

Tabel 3.1.9 Penduduk Menurut Jenis Kelamin dan Kelompok Umur di Kecamatan Lubuk Sikaping, 2021
Table *Population by Age Groups and Gender in Lubuk Sikaping Subdistrict, 2021*

Kelompok Umur <i>Age Group</i>	Jenis Kelamin <i>Sex</i>		Jumlah <i>Total</i>	
	Laki-Laki <i>Male</i>	Perempuan <i>Female</i>		
(1)	(2)	(3)	(4)	
0 - 4	2 283	2 243	4 526	
5 - 9	2 201	2 098	4 299	
10 - 14	2 265	2 150	4 415	
15 - 19	2 216	2 159	4 375	
20 - 24	2 155	1 973	4 128	
25 - 29	1 958	1 958	3 916	
30 - 34	1 973	1 992	3 965	
35 - 39	1 988	1 878	3 866	
40 - 44	1 839	1 777	3 616	
45 - 49	1 592	1 529	3 121	
50 - 54	1 432	1 481	2 913	
55 - 59	1 321	1 439	2 760	
60 - 64	1 033	1 025	2 058	
65 - 69	711	848	1 559	
70 - 74	387	506	893	
75 +	421	745	1 166	
Jumlah/Total	2021	25 775	25 801	51 576

Sumber/Source: BPS, Proyeksi penduduk SP2020 BPS Kabupaten Pasaman/BPS-Statistics Indonesia, Population Projected SP2020 of BPS-Statistics of Pasaman Regency

Tabel 3.1.10 Penduduk Menurut Jenis Kelamin dan Kelompok Umur di Kecamatan Dua Koto, 2021
Table 3.1.10 Population by Age Groups and Gender in Dua Koto Subdistrict, 2021

Kelompok Umur Age Group	Jenis Kelamin Sex		Jumlah Total	
	Laki-Laki Male	Perempuan Female		
(1)	(2)	(3)	(4)	
0 - 4	1 202	1 184	2 386	
5 - 9	1 235	1 193	2 428	
10 - 14	1 330	1 311	2 641	
15 - 19	1 401	1 337	2 738	
20 - 24	1 350	1 190	2 540	
25 - 29	1 362	1 130	2 492	
30 - 34	1 287	1 064	2 351	
35 - 39	1 086	968	2 054	
40 - 44	849	859	1 708	
45 - 49	739	727	1 466	
50 - 54	740	824	1 564	
55 - 59	730	878	1 608	
60 - 64	532	620	1 152	
65 - 69	372	498	870	
70 - 74	188	280	468	
75 +	144	368	512	
Jumlah/Total	2021	14 547	14 431	28 978

Sumber/Source: BPS, Proyeksi penduduk SP2020 BPS Kabupaten Pasaman/BPS-Statistics Indonesia, Population Projected SP2020 of BPS-Statistics of Pasaman Regency

Tabel 3.1.11 Penduduk Menurut Jenis Kelamin dan Kelompok Umur di Kecamatan Panti, 2021
Table 3.1.11 *Population by Age Groups and Gender in Panti, 2021*

Kelompok Umur <i>Age Group</i>	Jenis Kelamin <i>Sex</i>		Jumlah <i>Total</i>	
	Laki-Laki <i>Male</i>	Perempuan <i>Female</i>		
(1)	(2)	(3)	(4)	
0 - 4	1 486	1 433	2 919	
5 - 9	1 564	1 454	3 018	
10 - 14	1 806	1 687	3 493	
15 - 19	1 669	1 614	3 283	
20 - 24	1 561	1 507	3 068	
25 - 29	1 503	1 369	2 872	
30 - 34	1 389	1 383	2 772	
35 - 39	1 353	1 304	2 657	
40 - 44	1 214	1 184	2 398	
45 - 49	1 029	1 060	2 089	
50 - 54	920	861	1 781	
55 - 59	696	768	1 464	
60 - 64	574	637	1 211	
65 - 69	390	458	848	
70 - 74	257	304	561	
75 +	203	276	479	
Jumlah/Total	2021	17 614	17 299	34 913

Sumber/Source: BPS, Proyeksi penduduk SP2020 BPS Kabupaten Pasaman/BPS-Statistics Indonesia, Population Projected SP2020 of BPS-Statistics of Pasaman Regency

Tabel 3.1.12 Penduduk Menurut Jenis Kelamin dan Kelompok Umur di Kecamatan Padang Gelugur, 2021
Table Population by Age Groups and Gender in Padang Gelugur Subdistrict, 2021

Kelompok Umur Age Group	Jenis Kelamin Sex		Jumlah Total	
	Laki-Laki Male	Perempuan Female		
(1)	(2)	(3)	(4)	
0 - 4	1 409	1 377	2 786	
5 - 9	1 516	1 381	2 897	
10 - 14	1 657	1 656	3 313	
15 - 19	1 672	1 524	3 196	
20 - 24	1 557	1 483	3 040	
25 - 29	1 467	1 273	2 740	
30 - 34	1 325	1 126	2 451	
35 - 39	1 133	1 099	2 232	
40 - 44	1 102	1 179	2 281	
45 - 49	974	1 028	2 002	
50 - 54	809	878	1 687	
55 - 59	704	747	1 451	
60 - 64	446	615	1 061	
65 - 69	349	482	831	
70 - 74	224	328	552	
75 +	195	345	540	
Jumlah/Total	2021	16 539	16 521	33 060

Sumber/Source: BPS, Proyeksi penduduk SP2020 BPS Kabupaten Pasaman/BPS-Statistics Indonesia, Population Projected SP2020 of BPS-Statistics of Pasaman Regency

Tabel
Table 3.1.13

**Penduduk Menurut Jenis Kelamin dan Kelompok Umur di
Kecamatan Rao, 2021**
Population by Age Groups and Gender in Rao, 2021

Kelompok Umur <i>Age Group</i>	Jenis Kelamin <i>Sex</i>		Jumlah <i>Total</i>	
	Laki-Laki <i>Male</i>	Perempuan <i>Female</i>		
(1)	(2)	(3)	(4)	
0 - 4	1 090	1 087	2 177	
5 - 9	1 260	1 148	2 408	
10 - 14	1 342	1 253	2 595	
15 - 19	1 271	1 201	2 472	
20 - 24	1 197	1 123	2 320	
25 - 29	1 126	1 017	2 143	
30 - 34	1 102	1 062	2 164	
35 - 39	1 065	966	2 031	
40 - 44	899	866	1 765	
45 - 49	721	767	1 488	
50 - 54	656	725	1 381	
55 - 59	550	652	1 202	
60 - 64	396	492	888	
65 - 69	281	345	626	
70 - 74	138	204	342	
75 +	110	190	300	
Jumlah/Total	2021	13 204	13 098	26 302

Sumber/Source: BPS, Proyeksi penduduk SP2020 BPS Kabupaten Pasaman/BPS-Statistics Indonesia, *Population Projected SP2020 of BPS-Statistics of Pasaman Regency*

Tabel 3.1.14 Penduduk Menurut Jenis Kelamin dan Kelompok Umur di Kecamatan Rao Utara, 2021
Table 3.1.14 Population by Age Groups and Gender in Rao Utara Subdistrict, 2021

Kelompok Umur Age Group	Jenis Kelamin Sex		Jumlah Total	
	Laki-Laki Male	Perempuan Female		
(1)	(2)	(3)	(4)	
0 - 4	463	471	934	
5 - 9	554	525	1 079	
10 - 14	601	542	1 143	
15 - 19	622	616	1 238	
20 - 24	567	572	1 139	
25 - 29	539	459	998	
30 - 34	486	430	916	
35 - 39	456	434	890	
40 - 44	343	353	696	
45 - 49	334	354	688	
50 - 54	314	354	668	
55 - 59	278	332	610	
60 - 64	243	264	507	
65 - 69	138	167	305	
70 - 74	89	110	199	
75 +	59	100	159	
Jumlah/Total	2021	6 086	6 083	12 169

Sumber/Source: BPS, Proyeksi penduduk SP2020 BPS Kabupaten Pasaman/BPS-Statistics Indonesia, Population Projected SP2020 of BPS-Statistics of Pasaman Regency

Tabel 3.1.15 Penduduk Menurut Jenis Kelamin dan Kelompok Umur di Kecamatan Rao Selatan, 2021
Table 3.1.15 Population by Age Groups and Gender in Rao Selatan, 2021

Kelompok Umur <i>Age Group</i>	Jenis Kelamin <i>Sex</i>		Jumlah <i>Total</i>	
	Laki-Laki <i>Male</i>	Perempuan <i>Female</i>		
(1)	(2)	(3)	(4)	
0 - 4	1 150	1 117	2 267	
5 - 9	1 208	1 161	2 369	
10 - 14	1 331	1 277	2 608	
15 - 19	1 277	1 210	2 487	
20 - 24	1 116	1 179	2 295	
25 - 29	1 120	1 062	2 182	
30 - 34	971	939	1 910	
35 - 39	1 038	1 095	2 133	
40 - 44	956	906	1 862	
45 - 49	802	806	1 608	
50 - 54	678	704	1 382	
55 - 59	546	641	1 187	
60 - 64	432	489	921	
65 - 69	310	343	653	
70 - 74	149	213	362	
75 +	110	200	310	
Jumlah/Total	2021	13 194	13 342	26 536

Sumber/Source: BPS, Proyeksi penduduk SP2020 BPS Kabupaten Pasaman/BPS-Statistics Indonesia, Population Projected SP2020 of BPS-Statistics of Pasaman Regency

Tabel 3.1.16 Penduduk Menurut Jenis Kelamin dan Kelompok Umur di Kecamatan Mapat Tunggul, 2021
Table 3.1.16 Population by Age Groups and Gender in Mapat Tunggul Subdistrict, 2021

Kelompok Umur Age Group	Jenis Kelamin Sex		Jumlah Total	
	Laki-Laki Male	Perempuan Female		
(1)	(2)	(3)	(4)	
0 - 4	407	378	785	
5 - 9	429	407	836	
10 - 14	465	440	905	
15 - 19	530	485	1 015	
20 - 24	533	482	1 015	
25 - 29	523	460	983	
30 - 34	489	466	955	
35 - 39	459	445	904	
40 - 44	357	336	693	
45 - 49	246	263	509	
50 - 54	260	229	489	
55 - 59	188	217	405	
60 - 64	150	184	334	
65 - 69	101	99	200	
70 - 74	50	77	127	
75 +	34	56	90	
Jumlah/Total	2021	5 221	5 024	10 245

Sumber/Source: BPS, Proyeksi penduduk SP2020 BPS Kabupaten Pasaman/BPS-Statistics Indonesia, Population Projected SP2020 of BPS-Statistics of Pasaman Regency

Tabel 3.1.17 Penduduk Menurut Jenis Kelamin dan Kelompok Umur di Kecamatan Mapat Tunggul Selatan, 2021
Table 3.1.17 Population by Age Groups and Gender in Mapat Tunggul Selatan Subdistrict, 2021

Kelompok Umur <i>Age Group</i>	Jenis Kelamin <i>Sex</i>		Jumlah <i>Total</i>	
	Laki-Laki <i>Male</i>	Perempuan <i>Female</i>		
(1)	(2)	(3)	(4)	
0 - 4	387	384	771	
5 - 9	450	441	891	
10 - 14	553	527	1 080	
15 - 19	521	478	999	
20 - 24	479	458	937	
25 - 29	446	428	874	
30 - 34	502	467	969	
35 - 39	375	427	802	
40 - 44	334	286	620	
45 - 49	248	233	481	
50 - 54	197	221	418	
55 - 59	178	155	333	
60 - 64	112	137	249	
65 - 69	87	69	156	
70 - 74	54	73	127	
75 +	53	60	113	
Jumlah/Total	2021	4 976	4 844	9 820

Sumber/Source: BPS, Proyeksi penduduk SP2020 BPS Kabupaten Pasaman/BPS-Statistics Indonesia, Population Projected SP2020 of BPS-Statistics of Pasaman Regency

Tabel 3.1.18 Banyaknya Penduduk Laki-laki Menurut Kelompok Usia 5 Tahun ke Bawah dan Kecamatan di Kabupaten Pasaman, 2021
Table 3.1.18 *Number of Male Population by Group of Under 5 Years Age and Subdistrict in Pasaman Regency, 2021*

Kecamatan Subdistrict	Kelompok Usia/Age Group				Jumlah/ Total
	< 1 Tahun < 1 Year	1 Tahun 1 Year	2 Tahun 2 Years	3 - di Bawah 5 Tahun 3 - Under 5 Years Age	
(1)	(2)	(3)	(4)	(6)	(7)
Tigo Nagari	331	325	316	600	1 572
Bonjol	200	207	214	446	1 066
Simpang Alahan Mati	109	108	107	212	535
Lubuk Sikaping	469	463	456	895	2 283
Dua Koto	244	241	239	478	1 202
Panti	290	297	300	600	1 486
Padang Gelugur	276	279	282	573	1 409
Rao	196	209	220	464	1 090
Rao Utara	85	88	93	198	463
Rao Selatan	228	229	230	463	1 150
Mapat Tunggul	83	81	81	163	407
Mapat Tunggul Selatan	72	76	78	162	387
Jumlah/Total	2 582	2 602	2 614	5 252	13 050

Sumber/Source: BPS, Proyeksi penduduk SP2020 BPS Kabupaten Pasaman/BPS-Statistics Indonesia, Population Projected SP2020 of BPS-Statistics of Pasaman Regency

Tabel 3.1.19
Table
Banyaknya Penduduk Perempuan Menurut Kelompok Usia 5 Tahun ke Bawah dan Kecamatan di Kabupaten Pasaman, 2021
Number of Female Population by Group of Under 5 Years Age and Subdistrict in Pasaman Regency, 2021

Kecamatan Subdistrict	Kelompok Usia/Age Group				Jumlah/ Total
	< 1 Tahun < 1 Year	1 Tahun 1 Year	2 Tahun 2 Years	3 - di Bawah 5 Tahun 3 - Under 5 Years Age	
(1)	(2)	(3)	(4)	(6)	(7)
Tigo Nagari	304	300	296	584	1 484
Bonjol	217	215	213	424	1 068
Simpang Alahan Mati	102	101	101	205	510
Lubuk Sikaping	475	459	446	863	2 243
Dua Koto	245	239	235	465	1 184
Panti	290	290	287	566	1 433
Padang Gelugur	278	280	278	542	1 377
Rao	212	216	218	441	1 087
Rao Utara	93	92	93	194	471
Rao Selatan	218	223	225	451	1 117
Mapat Tunggul	75	75	75	153	378
Mapat Tunggul Selatan	70	75	78	161	384
Jumlah/Total	2 579	2 563	2 546	5 048	12 736

Sumber/Source: BPS, Proyeksi penduduk SP2020 BPS Kabupaten Pasaman/BPS-Statistics Indonesia, Population Projected SP2020 of BPS-Statistics of Pasaman Regency

Tabel 3.1.20 Banyaknya Penduduk Menurut Kelompok Usia 5 Tahun ke Bawah dan Kecamatan di Kabupaten Pasaman, 2021
Table 3.1.20 Number of Population by Group of Under 5 Years Age and Subdistrict in Pasaman Regency, 2021

Kecamatan Subdistrict	Kelompok Usia/Age Group				Jumlah/ Total	
	< 1 Tahun < 1 Year	1 Tahun 1 Year	2 Tahun 2 Years	3 - di Bawah 5 Tahun 3 - Under 5 Years Age		
(1)	(2)	(3)	(4)	(6)	(7)	
Tigo Nagari	636	625	611	1 184	3 056	
Bonjol	417	421	427	869	2 134	
Simpang Alahan Mati	211	209	208	417	1 045	
Lubuk Sikaping	944	922	902	1 758	4 526	
Dua Koto	489	480	474	943	2 386	
Panti	580	587	587	1 165	2 919	
Padang Gelugur	553	558	559	1 115	2 786	
Rao	408	425	438	905	2 177	
Rao Utara	177	180	186	391	934	
Rao Selatan	446	452	455	914	2 267	
Mapat Tunggul	158	156	156	316	785	
Mapat Tunggul Selatan	142	150	156	323	771	
Jumlah/Total	2021	5 161	5 165	5 160	10 300	25 786

Sumber/Source: BPS, Proyeksi penduduk SP2020 BPS Kabupaten Pasaman/BPS-Statistics Indonesia, Population Projected SP2020 of BPS-Statistics of Pasaman Regency

Tabel 3.1.21
Table

Banyaknya Penduduk Laki-laki Menurut Kelompok Usia Sekolah dan Kecamatan di Kabupaten Pasaman, 2021
Number of Male Population by Group of School Age and Subdistrict in Pasaman Regency, 2021

Kecamatan Subdistrict	Kelompok Usia Sekolah/Group of School Age					Jumlah/ Total	
	5 - 6 Tahun/ Years	7 - 12 Tahun/ Years	13 - 15 Tahun/ Years	16 - 18 Tahun/ Years	19 - 24 Tahun/ Years		
(1)							
Tigo Nagari	572	1898	1004	922	1 756	6 152	
Bonjol	464	1418	715	729	1 500	4 825	
Simpang Alahan Mati	211	645	332	336	675	2 200	
Lubuk Sikaping	879	2680	1356	1328	2 595	8 837	
Dua Koto	485	1537	822	845	1 628	5 316	
Panti	603	2041	1075	997	1 884	6 600	
Padang Gelugur	589	1911	1011	1007	1 885	6 402	
Rao	489	1578	797	761	1 445	5 070	
Rao Utara	213	697	370	376	688	2 344	
Rao Selatan	470	1532	802	770	1 359	4 932	
Mapat Tunggul	168	533	295	320	641	1 957	
Mapat Tunggul Selatan	169	610	333	312	580	2 003	
Jumlah/Total	2021	5 310	17 079	8 911	8 703	16 636	56 638

Sumber/Source: BPS, Proyeksi penduduk SP2020 BPS Kabupaten Pasaman/BPS-Statistics Indonesia, Population Projected SP2020 of BPS-Statistics of Pasaman Regency

Tabel
Table 3.1.22

Banyaknya Penduduk Perempuan Menurut Kelompok Usia Sekolah dan Kecamatan di Kabupaten Pasaman, 2021
Number of Female Population by Group of School Age and Subdistrict in Pasaman Regency, 2021

Kecamatan Subdistrict	Kelompok Usia Sekolah/Group of School Age					Jumlah/ Total
	5 - 6 Tahun/ Years	7 - 12 Tahun/ Years	13 - 15 Tahun/ Years	16 - 18 Tahun/ Years	19 - 24 Tahun/ Years	
(1)						
Tigo Nagari	581	1791	915	897	1 606	5 789
Bonjol	425	1310	678	684	1 323	4 421
Simpang Alahan Mati	209	626	316	324	597	2 072
Lubuk Sikaping	841	2539	1304	1303	2 392	8 380
Dua Koto	466	1502	806	808	1 448	5 031
Panti	562	1895	1017	967	1 822	6 262
Padang Gelugur	531	1837	986	906	1 783	6 044
Rao	448	1450	750	720	1 357	4 725
Rao Utara	206	637	343	374	695	2 255
Rao Selatan	453	1473	761	722	1 418	4 827
Mapat Tunggul	159	507	276	293	580	1 814
Mapat Tunggul Selatan	167	589	312	285	551	1 904
Jumlah/Total	2021	5 047	16 156	8 465	8 282	15 574
		53 524				

Sumber/Source: BPS, Proyeksi penduduk SP2020 BPS Kabupaten Pasaman/BPS-Statistics Indonesia, Population Projected SP2020 of BPS-Statistics of Pasaman Regency

Tabel
Table 3.1.23
Banyaknya Penduduk Menurut Kelompok Usia Sekolah dan Kecamatan di Kabupaten Pasaman, 2021
Number of Population by Group of School Age and Subdistrict in Pasaman Regency, 2021

Kecamatan Subdistrict	Kelompok Usia Sekolah/Group of School Age					Jumlah/ Total	
	5 - 6 Tahun/ Years	7 - 12 Tahun/ Years	13 - 15 Tahun/ Years	16 - 18 Tahun/ Years	19 - 24 Tahun/ Years		
(1)							
Tigo Nagari	1 152	3 689	1 919	1 819	3 362	11 941	
Bonjol	888	2 728	1 393	1 413	2 823	9 246	
Simpang Alahan Mati	420	1 271	648	660	1 273	4 272	
Lubuk Sikaping	1 720	5 219	2 660	2 631	4 987	17 217	
Dua Koto	951	3 038	1 628	1 653	3 076	10 347	
Panti	1 165	3 936	2 092	1 964	3 705	12 862	
Padang Gelugur	1 120	3 748	1 997	1 913	3 668	12 446	
Rao	936	3 028	1 548	1 481	2 802	9 795	
Rao Utara	419	1 335	713	749	1 384	4 599	
Rao Selatan	923	3 005	1 562	1 492	2 777	9 759	
Mapat Tunggul	326	1 040	571	613	1 221	3 771	
Mapat Tunggul Selatan	336	1 199	645	596	1 131	3 907	
Jumlah/Total	2021	10 357	33 235	17 376	16 985	32 209	110 162

Sumber/Source: BPS, Proyeksi penduduk SP2020 BPS Kabupaten Pasaman/BPS-Statistics Indonesia, Population Projected SP2020 of BPS-Statistics of Pasaman Regency

3.2 KETENAGAKERJAAN EMPLOYMENT

Tabel 3.2.1 Jumlah Penduduk Berumur 15 Tahun ke Atas Menurut Jenis Kegiatan Selama Seminggu yang Lalu dan Jenis Kelamin di Kabupaten Pasaman, 2021
Population Aged 15 Years and Over by Type of Activity During The Previous Week and Sex in Pasaman Regency, 2021

Jenis Kegiatan <i>Type of Activity</i>	Laki-Laki <i>Male</i>	Perempuan <i>Female</i>	Jumlah <i>Total</i>
(1)	(2)	(3)	(4)
Angkatan Kerja/<i>Economically Active</i>	81 293	58 216	139 509
Bekerja/ <i>Working</i>	77 532	55 119	132 651
Pengangguran Terbuka/ <i>Unemployment</i>	3 761	3 097	6 858
Bukan Angkatan Kerja <i>Economically Inactive</i>	17 835	43 822	61 657
Sekolah/ <i>Attending School</i>	5 853	11 315	17 168
Mengurus Rumah tangga/ <i>Housekeeping</i>	3 171	28 390	31 561
Lainnya/ <i>Others</i>	8 811	4 117	12 928
Jumlah/<i>Total</i>	99 128	102 038	201 166
Tingkat Partisipasi Angkatan Kerja <i>Economically Active Participation Rate</i>	82,01	57,05	69,35
Tingkat Pengangguran <i>Unemployment Rate</i>	4,63	5,32	4,92

Sumber/*Source*: BPS, Survei Angkatan Kerja Nasional (Sakernas) Agustus/BPS-Statistics Indonesia, August National Labor Force Survey

Tabel
Table 3.2.2

Penduduk Berumur 15 Tahun ke Atas Menurut Lapangan Usaha dan Jenis Kelamin di Kabupaten Pasaman, 2021
Population 15 Years of Age and Over by Industry and Sex in Pasaman Regency, 2021

Lapangan Usaha <i>Industry</i>	Laki-Laki <i>Male</i>	Perempuan <i>Female</i>	Jumlah <i>Total</i>
(1)	(2)	(3)	(4)
Pertanian/ <i>Agriculture</i>	44 106	29 287	73 393
Industri Pengolahan/ <i>Manufacturing</i>	5 410	3 260	8 670
Perdagangan, Hotel, dan Restoran <i>Trade, Hotel, and Restaurant</i>	11 607	12 024	23 631
Jasa-Jasa/ <i>Services</i>	14 921	10 548	25 469
Lainnya/ <i>Others</i>	1 488	-	1 488
Pasaman	77 532	55 119	132 651
	2020	59 185	137 442
	2019	57 288	126 798

Sumber/*Source*: BPS, Survei Angkatan Kerja Nasional (Sakernas) Agustus/BPS-Statistics Indonesia, August National Labor Force Survey

Tabel
Table 3.2.3

Penduduk Berumur 15 Tahun ke Atas yang Bekerja Selama Seminggu yang Lalu Menurut Status Pekerjaan Utama dan Jenis Kelamin di Kabupaten Pasaman, 2021
Population 15 Years of Age and Over who Worked During The Previous Week by Main Employment Status and Sex in Pasaman Regency, 2021

Status Pekerjaan Utama <i>Main Employment Status</i>	Laki-Laki <i>Male</i>	Perempuan <i>Female</i>	Jumlah <i>Total</i>
(1)	(2)	(3)	(4)
Berusaha Sendiri <i>Own Account Worker</i>	22 540	10 626	33 166
Berusaha Dibantu Buruh Tidak Tetap/Buruh Tidak Dibayar <i>Employer Assisted by Temporary Worker/Unpaid Worker</i>	19 920	9 996	29 916
Berusaha Dibantu Buruh Tetap/Buruh Dibayar <i>Employer Assisted by Permanent Worker/Paid Worker</i>	3 241	582	3 823
Buruh/Karyawan/Pegawai <i>Employee</i>	14 817	11 553	26 370
Pekerja Bebas <i>Free Employee</i>	8 839	2 382	11 221
Pekerja Keluarga/Tak Dibayar <i>Family Worker/Unpaid Worker</i>	8 175	19 980	28 155
Pasaman	2021	77 532	55 119
	2020	78 257	59 185
	2019	69 510	57 288

Sumber/Source: BPS, Survei Angkatan Kerja Nasional (Sakernas) Agustus/BPS-Statistics Indonesia, August National Labor Force Survey



SOSIAL DAN KESEJAHTERAAN

SOCIAL AND WELFARE

Jumlah Sekolah, Guru, dan Murid di Kabupaten Pasaman Tahun 2021/2022

Number of Schools, Teachers, and Pupils in Pasaman Regency
2021/2022



249

SD

39

SMP

23

SMA/K



2.471

SD

968

SMP

857

SMA/K



35.516

SD

9.912

SMP

11.976

SMA/K

Sumber/Source: Dinas Pendidikan dan Kebudayaan Kabupaten Pasaman, Data Semester Ganji/Regional Office of Educations and Culture of Pasaman Regency, Odd Semester Data, Kementerian Pendidikan dan Kebudayaan, Sistem Data Pokok Pendidikan, Data Semester Ganji laporan sampai dengan 2020/Ministry of Educations and Culture, Basic Education Data Sistem, Odd Semester report data

Jumlah Tenaga Kesehatan di Kabupaten Pasaman, 2021

Number of Medical Personnels in Pasaman Regency, 2021

Dokter/Doctor

104



Farmasi/Pharmaceutical

44

Perawat/Nurse

388



Bidan/Midwife

518

Ahli Gizi/Nutritionist

37

Sumber/Source: Dinas Kesehatan Kabupaten Pasaman/Regional Office of Health of Pasaman Regency

PENJELASAN TEKNIS**TECHNICAL NOTES**

- | | |
|--|--|
| <p>1. Tidak/belum pernah sekolah adalah mereka yang tidak pernah atau belum pernah terdaftar dan tidak pernah atau belum pernah aktif mengikuti pendidikan di suatu jenjang pendidikan formal. Termasuk juga yang tamat/belum tamat taman kanak-kanak tetapi tidak melanjutkan ke sekolah dasar.</p> | <p>1. <i>Not/never attending school is someone who has never attended or never been registered in a formal education, such as primary, secondary, and tertiary education. Those who just completed kindergarten are considered as never attended school.</i></p> |
| <p>2. Masih bersekolah adalah mereka yang terdaftar dan aktif mengikuti pendidikan formal dan nonformal (Paket A, B, atau C), baik pendidikan dasar, menengah maupun pendidikan tinggi. Bagi mahasiswa yang sedang cuti dianggap masih bersekolah.</p> | <p>2. <i>Attending school is someone who is currently attending primary, secondary, or tertiary education, including package A, package B, or package C. College student who postpones his/her study is considered as attending school.</i></p> |
| <p>3. Tidak bersekolah lagi adalah mereka yang pernah terdaftar dan aktif mengikuti pendidikan di suatu jenjang pendidikan formal dan nonformal (Paket A, B, atau C), tetapi pada saat pencacahan tidak lagi terdaftar dan tidak aktif mengikuti pendidikan.</p> | <p>3. <i>Not attending school anymore is someone who had enrolled and participated in formal and non-formal education in the past including package A, package B, or package C, but currently does not attend school.</i></p> |

4. Tamat sekolah adalah menyelesaikan pelajaran yang ditandai dengan lulus ujian akhir pada kelas atau tingkat terakhir suatu jenjang pendidikan di sekolah negeri maupun swasta dengan mendapatkan tanda tamat belajar/ijazah. Seseorang yang belum mengikuti pelajaran pada kelas tertinggi tetapi telah mengikuti ujian akhir dan lulus dianggap tamat sekolah.
 5. Dapat membaca dan menulis artinya dapat membaca dan menulis kata-kata/kalimat sederhana dengan suatu aksara tertentu.
 6. Jalur Pendidikan di Indonesia terdiri atas 1) pendidikan formal, 2) pendidikan nonformal, dan 3) pendidikan informal yang ketiganya dapat saling melengkapi dan memperkaya (Undang-Undang No. 20 Tahun 2013 tentang Sistem Pendidikan Nasional).
 7. Jenjang Pendidikan Formal terdiri atas pendidikan dasar, pendidikan menengah, dan pendidikan tinggi. Jenis pendidikan yang diajarkan mencakup pendidikan umum, kejuruan, akademik, profesi, vokasi, keagamaan, dan khusus.
4. *Completed particular level of education is someone who has completed particular level of education in private or public school and accepting graduation certificate. Someone who has never attended the highest grade but passed the final exam is considered as completed particular level of education.*
 5. *Able to read and write is the ability to read and write at least a simple sentence in any letter of alphabets.*
 6. *The Education System in Indonesia consists of 1) a formal education, 2) non-formal education, and 3) informal education that all three can be complementary and enriching (Law No. 20 Year 2013 about The National Education System).*
 7. *The Formal Education Level consists of primary education, secondary education, and high education. The kind of education that taught consists of general education, vocational, academic, professional, religious, and specific education.*

- | | |
|---|--|
| <p>a. Pendidikan Dasar berbentuk Sekolah Dasar (SD) dan Madrasah Ibtidaiyah (MI) atau bentuk lain yang sederajat serta Sekolah Menengah Pertama (SMP) dan Madrasah Tsanawiyah (MTs), atau bentuk lain yang sederajat.</p> | <p>a. <i>The Primary Education consists of Elementary School and Islamic Elementary School or other equivalent forms and Junior High School and MTs, or other equivalent forms.</i></p> |
| <p>b. Pendidikan Menengah berbentuk Sekolah Menengah Atas (SMA), Madrasah Aliyah (MA), Sekolah Menengah Kejuruan (SMK), dan Madrasah Aliyah Kejuruan (MAK), atau bentuk lain yang sederajat.</p> | <p>b. <i>The Secondary Education consists of the senior high school, MA, Vocational School, and Vocational Madrasah Aliyah, or other equivalent forms.</i></p> |
| <p>c. Pendidikan Tinggi merupakan jenjang pendidikan setelah pendidikan menengah yang mencakup program pendidikan diploma, sarjana, magister, spesialis, dan doktor yang diselenggarakan oleh perguruan tinggi. Perguruan tinggi dapat berbentuk akademi, politeknik, sekolah tinggi, institut, atau universitas.</p> | <p>c. <i>The High Education consists of the education level after the secondary education that consists of diplomas, bachelor, master, specialist, and doctoral degrees that are held by the college. The colleges can be academy, polytechnic, high school, institute, or university.</i></p> |
| <p>8. Rumah Sakit adalah tempat pemeriksaan dan perawatan kesehatan, biasanya berada di bawah pengawasan dokter/tenaga medis, yang melayani penderita yang sakit untuk berobat rawat jalan atau rawat inap.</p> | <p>8. <i>Hospital is a place for health check, usually controlled/supervised by doctors/medical personnel to serve the ill patients to get outpatient or inpatient treatment services.</i></p> |

9. Rumah Sakit Bersalin adalah rumah sakit khusus untuk persalinan, dilengkapi pelayanan spesialis pemeriksaan kehamilan, persalinan, rawat inap dan rawat jalan ibu dan anak yang berada di bawah pengawasan dokter spesialis kandungan.
 10. Rumah Bersalin adalah sarana pelayanan kesehatan dengan izin sebagai rumah bersalin, dilengkapi pelayanan pemeriksaan kehamilan, persalinan serta pemeriksaan ibu dan anak yang berada di bawah pengawasan bidan senior.
 11. Puskesmas (Pusat Kesehatan Masyarakat) adalah unit pelaksana teknis dinas kesehatan kabupaten/ kota yang mempunyai fungsi utama sebagai penyelenggara pelayanan kesehatan tingkat pertama. Wilayah kerja puskesmas maksimal adalah satu kecamatan dan untuk dapat menjangkau wilayah kerjanya, puskesmas mempunyai jaringan pelayanan yang meliputi unit Puskesmas Pembantu (Pustu), unit Puskesmas Keliling (Puskel), dan unit bidan desa/komunitas (Peraturan Menteri Kesehatan RI No. 75 Tahun 2014 Tentang Pusat Kesehatan Masyarakat).
9. *Maternity Hospital is a specialized hospital for childbirth, has specialist inspection service to pregnancy, childbirth, hospitalization and outpatient for mothers and children that is under the supervision of an obstetrician.*
 10. *Maternity House is health care facility with a license as a maternity house, equipped with prenatal care, childbirth and examination of mothers and children which is under the supervision of a senior midwife.*
 11. *Public Health Center is technical implementation unit of regency health department that have the primary function as a first-level health care providers. The working area standard of public health center is one district and to reach their working areas, public health centers have a service network covering subsidiary of public health center, mobile public health center units, and midwife units (Regulation of the Minister of Health of Indonesia Number 75 Year 2014 about Public Health Center).*

12. Poliklinik adalah sarana kesehatan yang dipakai untuk pelayanan berobat jalan, biasanya berada di bawah pengawasan dokter/tenaga medis.
 13. Apotek adalah suatu tempat tertentu yang digunakan untuk melakukan pekerjaan kefarmasian, dan penyaluran/penjualan obat atau bahan farmasi dan perbekalan kesehatan lainnya kepada masyarakat yang dikelola oleh tenaga apoteker (Peraturan Menteri Kesehatan RI No. 1332 Tahun 2002 Tentang Perubahan Atas Peraturan Menteri Kesehatan RI No. 922/MENKES/PER/X/1993 Tentang Ketentuan dan Tata Cara Pemberian Izin Apotek).
 14. Imunisasi adalah memasukkan kuman atau racun penyakit tertentu yang sudah dilemahkan (vaksin) ke dalam tubuh dengan cara disuntik atau diminum (diteteskan dalam mulut) dengan maksud agar terjadi kekebalan tubuh terhadap penyakit tersebut.
 15. Keluhan kesehatan adalah keadaan seseorang yang mengalami gangguan kesehatan atau kejiwaan, baik karena penyakit akut, penyakit kronis, kecelakaan, kriminal, atau hal lain.
12. *Polyclinic is a health facility in which to get outpatient services, usually under the control of doctor/medical personnel.*
 13. *Pharmacy is a specific place that is used for pharmaceutical jobs, and distribution/sale of drugs/pharmaceuticals and other medical supplies to people that are administered by trained pharmacist (Regulation of the Minister of Health of Indonesia Number 1332 Year 2002 about the Changes of Regulation of the Minister of Health of Indonesia Number 922/MENKES/PER/X/1993 about Pro- vision and Procedures for Administration of Licensed Pharmacies).*
 14. *Immunization is putting enervated microbe of a certain disease into human body by injection or drinking (dropping into mouth) to make the body immune to that disease.*
 15. *Health complaint is a condition where a person has health or mental problems because of acute illness, chronically illness, accident, crimes, or others.*

16. Mengobati sendiri adalah upaya oleh anggota rumah tangga/keluarga dengan melakukan pengobatan sendiri tanpa datang ke tempat fasilitas kesehatan atau memanggil dokter/petugas kesehatan ke rumahnya (misal minum obat modern, jamu, kerokan, kompres, kop, pijat) agar sembuh atau menjadi lebih ringan keluhan kesehatannya.
17. Angka penemuan kasus tuberkulosis adalah jumlah kasus baru tuberkulosis (TB) dan kasus TB yang didiagnosis kambuh yang diobati dalam program penanggulangan TB nasional dan dilaporkan kepada WHO, dibagi dengan perkiraan WHO terhadap jumlah kasus insiden tuberkulosis pada tahun yang sama, dinyatakan sebagai persentase.
18. Angka keberhasilan pengobatan tuberkulosis smear positive/Basil Tahan Asam (BTA) positif adalah proporsi (dinyatakan sebagai persentase) kasus TB BTA positif yang terdaftar di bawah program pengendalian TB nasional pada tahun tertentu yang dinyatakan berhasil menyelesaikan pengobatan. Dengan atau tanpa bukti bakteriologi keberhasilan ("sembuh" dan "menyelesaikan pengobatan" masing-masing).
16. *Self treatment is an effort of household members/family to have a health treatment by themselves without visiting health facilities or a doctor/health personnel (for instance, by taking modern medicine, herb medicine, chief with a coin, compress, cupping suction, massage) in order to recover from illness or reduce the health complaint.*
17. *The case detection rate for all forms of tuberculosis is the number of new and replase tuberculosis cases diagnosed and treated in national tuberculosis control programmes and notified to WHO, divided by WHO's estimate of the number of incident tuberculosis cases for the same year, expressed as a percent age.*
18. *The treatment success rate for new pulmonary smear-positive tuberculosis cases is the proportion (expressed as a percentage) of new smear-positive tuberculosis cases registered under a national tuberculosis control programme in a given year that succesfully completed treatment. With or without bacteriological evidence of succes ("cured" and "treatment completed" respectively).*

19. Kasus kumulatif AIDS adalah kumulatif kasus AIDS sampai dengan referensi waktu tertentu.
20. BCG (*Bacillus Calmette Guerin*) merupakan vaksinasi untuk mencegah penyakit TBC, diberikan pada bayi baru lahir atau anak, dengan suntikan pada kulit pangkal lengan atas. Bekas suntikan kemudian akan membentuk tonjolan kecil jaringan parut pada kulit lengan atas. Suntikan BCG diberikan kepada anak sebanyak 1 kali.
21. DPT (Difteri, Pertusis, Tetanus) merupakan vaksin untuk mencegah penyakit Difteri, Pertusis, dan Tetanus yang diberikan pada bayi berumur 3 bulan ke atas, dengan suntikan pada paha, diulang 1 bulan dan 2 bulan kemudian, sehingga suntikan imunisasi DPT lengkap pada balita berjumlah 3 kali (kadang-kadang selang waktu antar suntikan bisa lebih dari 1 bulan).
22. Luas lantai adalah luas lantai yang ditempati dan digunakan untuk keperluan sehari-hari (sebatas atap).
19. *Cummulative AIDS case is cummulative AIDS cases with reference to a particular time.*
20. *BCG (Bacillus Calmette Guerin) is a vaccine to prevent TBC disease, given to newborns or children, by injection at the base of the skin of the upper arm. Injection site will form little bumps of scar tissue in the skin of the upper arm. BCG injections given to children 1 times.*
21. *DPT (Diphtheria, Pertussis, Tetanus) is a vaccine to prevent the diphtheria, pertussis, and tetanus disease, given to infants aged 3 months and above, with a shot in the thigh, repeated one month and two months later, so that the complete DPT immunization shots at toddler totaling 3 times (sometimes the time interval between injections can be more than 1 month).*
22. *Floor area is the total area which is occupied and utilized daily.*

23. Air leding adalah sumber air yang berasal dari air yang telah melalui proses penjernihan dan penyehatan sebelum dialirkan kepada konsumen melalui instalasi berupa saluran air. Sumber air ini biasanya diusahakan oleh PAM/PDAM/BPAM. Termasuk dalam hal ini air leding yang didapat secara eceran.
 24. Sumur terlindung adalah air yang berasal dari dalam tanah yang digali dan lingkaran sumur tersebut dilindungi oleh tembok paling sedikit 0,8 meter di atas tanah dan 3 meter ke bawah tanah, serta ada lantai semen sejauh 1 meter dari lingkaran sumur.
 25. Status penguasaan bangunan tempat tinggal milik sendiri adalah jika tempat tinggal tersebut pada waktu pencacahan betul-betul sudah milik kepala rumah tangga atau salah seorang anggota rumah tangga. Rumah yang dibeli secara angsuran melalui kredit bank atau rumah dengan status sewa beli dianggap rumah milik sendiri.
 26. Peristiwa tindak pidana yang dilaporkan ialah setiap peristiwa yang diterima kepolisian dari laporan masyarakat, atau peristiwa dimana pelakunya tertangkap tangan oleh kepolisian.
23. *Pipe water is a water source that comes from water that has been through a process of purification and sanitation before distribute to consumers through an instalation of water lines. This water source is usually distributed by PAM/PDAM/BPAM. This include a pipe water that sold at retail.*
 24. *Protected wells is water that comes from the soil were excavated and the circumference of the well was protected by walls at least 0.8 meters above ground and 3 meters underground, and cement floor as far as 1 meter from the well circumference.*
 25. *Own ownership property status is a status of dwelling occupied belongs to the head of household or one of the household member. Houses bought through bank credit or houses with leasing status were also categorized as an own property.*
 26. *Reported crime incidence includes all criminal cases reported and received by police office, and all crimes caught by police.*

27. Jumlah tindak pidana menggambarkan jumlah kasus tindak pidana yang terjadi pada kurun waktu tertentu.

27. *Crime total refers to the number of criminal cases occurring during a given period.*

28. Resiko penduduk terjadi tindak pidana per 100.000 penduduk

28. *Crime rate*

$$= \frac{\text{Jumlah tindak pidana tahun } t}{\text{Jumlah penduduk tahun } t} \times 100.000$$

$$= \frac{\text{Number of criminal cases year } t}{\text{Total population year } t} \times 100.000$$

Resiko penduduk terjadi tindak pidana per 100.000 penduduk mengindikasikan peluang penduduk berisiko terkena tindak pidana. Biasanya dinyatakan dalam setiap 100.000 penduduk.

Crime rate indicates the probability of population exposed to risk of crime, expressed in every 100,000 people.

29. Selang waktu terjadi tindak pidana tahun t

29. *Crime clock*

$$= \frac{365 \times 24 \times 60 \times 60}{\text{Jumlah tindak pidana tahun } t} \times (\text{detik})$$

$$= \frac{365 \times 24 \times 60 \times 60}{\text{Number of criminal cases year } t} \times (\text{second})$$

Selang waktu terjadi tindak pidana tahun t mengindikasikan selang waktu terjadinya satu tindak kejahatan dengan kejahatan yang lain.

Crime clock indicates the time interval of occurrence between one crime to another crime.

30. Persentase penyelesaian tindak pidana

30. *Crime clearance rate*

$$= \frac{\text{Jumlah tindak pidana yang diselesaikan}}{\text{Jumlah peristiwa tindak pidana yang dilaporkan}} \times 100\%$$

$$= \frac{\text{Number of cleared criminal cases}}{\text{Number of reported criminal cases}} \times 100\%$$

Persentase penyelesaian peristiwa tindak pidana menyatakan persentase penyelesaian tindak pidana oleh polisi. Suatu tindak pidana dinyatakan sebagai kasus yang selesai di tingkat kepolisian, apabila:

- a. Berkas perkaranya sudah siap untuk diserahkan atau telah diserahkan kepada kejaksaan;
- b. Dalam hal delik aduan, pengaduannya dicabut dalam tenggang waktu yang telah ditentukan menurut undang-undang;
- c. Telah diselesaikan oleh kepolisian berdasarkan azas plichtmatigheid (kewajiban berdasarkan kewenangan hukum);
- d. Kasus yang dimaksud tidak termasuk kompetensi kepolisian;
- e. Tersangka meninggal dunia;
- f. Kasus kadaluwarsa.

31. Bencana Alam adalah peristiwa atau serangkaian peristiwa yang mengancam dan mengganggu kehidupan / penghidupan masyarakat yang disebabkan oleh faktor alam antara lain berupa gempa bumi, tsunami, gunung meletus, banjir, kekeringan, angin topan, dan tanah longsor sehingga mengakibatkan kerugian materi maupun non-materi.

Crime clearance rate refers to percentage of crime clearance by police. A criminal case is categorized as a cleared case by police, if:

- a. *All documents are ready to submit or already submitted to justice court;*
- b. *In the case of attense that warrants complaint, the complaint was withdraw within a given period state in the law;*
- c. *The case was cleared by police based on the principle of plichtmatigheid (obligation on the basis of law outhority);*
- d. *The case was not the responsibility of police office;*
- e. *The suspect died;*
- f. *The case was out of date.*

31. *Natural Disaster is an event or series of events that threaten and disrupt the lives and livelihoods caused by natural factors such as: earthquake, tsunami, volcanic eruption, flood, flash flood, drought, typhoon/ cyclone, and landslide so it can lead to result in loss of material and non-material.*

32. Korban meninggal adalah orang yang dilaporkan tewas atau meninggal dunia akibat bencana.
32. *Fatality is a person reported killed or death in the wake of a disaster.*
33. Korban hilang adalah orang yang dilaporkan hilang atau tidak ditemukan atau tidak diketahui keberadaannya setelah terjadi bencana.
33. *Missing person is a person reported missing or who cannot be located or who cannot be accounted for in the wake of a disaster.*
34. Korban luka/sakit adalah orang yang mengalami luka-luka atau sakit, dalam keadaan luka ringan, luka sedang maupun luka parah/berat, baik yang berobat jalan maupun rawat inap.
34. *Casualty is a person suffering injury or illness, in a state of light injury, moderate injury, or heavy injury, which in undergoing treatment as either an outpatient or inpatient.*
35. Rusak Berat adalah kriteria kerusakan yang mengakibatkan bangunan roboh atau sebagian besar komponen struktur rusak.
35. *Severely damaged is the criteria of damage that resulted most buildings collapsed or damaged its structural components.*
36. Rusak sedang adalah kriteria kerusakan yang mengakibatkan sebagian kecil komponen struktur rusak, dan komponen penunjang rusak namun bangunan masih tetap berdiri.
36. *Damaged is the criteria of damage that resulted defective fraction of structural components and supporting components damaged, but the building still stands.*
37. Rusak ringan adalah kriteria kerusakan yang mengakibatkan sebagian komponen struktur retak (struktur masih bisa digunakan) dan bangunan masih tetap berdiri.
37. *Lightly damaged is the criteria of damage that resulted partially cracked structural components, but the structure still can be used and the building still stands.*

38. Untuk mengukur kemiskinan, BPS menggunakan konsep kemampuan memenuhi kebutuhan dasar (*basic needs approach*). Dengan pendekatan ini, kemiskinan dipandang sebagai ketidakmampuan dari sisi ekonomi untuk memenuhi kebutuhan dasar makanan dan bukan makanan yang diukur dari sisi pengeluaran. Metode yang digunakan adalah menghitung Garis Kemiskinan (GK), yang terdiri dari dua komponen yaitu Garis Kemiskinan Makanan (GKM) dan Garis Kemiskinan Non-Makanan (GKNM). Penghitungan Garis Kemiskinan dilakukan secara terpisah untuk daerah perkotaan dan perdesaan.
39. Penduduk miskin adalah penduduk yang memiliki rata-rata pengeluaran per kapita per bulan di bawah Garis Kemiskinan.
40. Garis Kemiskinan Makanan (GKM) merupakan nilai pengeluaran kebutuhan minimum makanan yang disetarakan dengan 2.100 kkalori per kapita per hari. Garis Kemiskinan Non-Makanan (GKNM) adalah kebutuhan minimum untuk perumahan, sandang, pendidikan, kesehatan, dan kebutuhan dasar lainnya.
38. *To measure poverty, BPS-Statistics Indonesia has used the concept of basic needs approach. Therefore, poverty is viewed as economic inability to fulfill food and non-food basic needs which are measured by consumption/expenditure. The method used is calculating poverty line, which consists of two components that are Food Poverty Line (FPL) and Non-Food Poverty Line (NFPL). The poverty line was calculated separately for urban and rural areas.*
39. *A person whose expenditure per capita per month is below the poverty line is considered to be poor.*
40. *The Food Poverty Line refers to the daily minimum requirement of 2,100 kcal per capita per day. The Non-Food Poverty Line refers to the minimum requirement for household necessities for clothing, education, health, and other basic individual needs.*

41. Ukuran Kemiskinan

a. *Head Count Index* (HCI-P0) adalah persentase penduduk miskin yang berada di bawah Garis Kemiskinan (GK).

b. Indeks Kedalaman Kemiskinan (*Poverty Gap Index*-P1) merupakan ukuran rata-rata kesenjangan pengeluaran masing-masing penduduk miskin terhadap garis kemiskinan. Semakin tinggi nilai indeks, semakin jauh rata-rata pengeluaran penduduk dari garis kemiskinan.

c. Indeks Keparahan Kemiskinan (*Poverty Severity Index*-P2) memberikan gambaran mengenai penyebaran pengeluaran di antara penduduk miskin. Semakin tinggi nilai indeks, semakin tinggi ketimpangan pengeluaran di antara penduduk miskin.

Foster-Greer-Thorbecke (1984) merumuskan suatu ukuran yang digunakan untuk mengukur tingkat kemiskinan sebagai berikut:

$$P_{\alpha} = \frac{1}{n} \sum_{i=1}^q \left[\frac{z - y_i}{z} \right]^{\alpha}$$

41. *Poverty Measures*

a. *Head Count Index* (HCI-P0) simply measures the percentage of the population that is counted as poor, often denoted by P0.

b. *Poverty Gap Index*-P1 measures the extent to which individuals fall below the poverty line (the poverty gaps) as a proportion of the poverty line. Higher value of the index shows that the gap between average expenditure of the poor and the poverty line is wider.

c. *Poverty Severity Index*-P2 describes inequality among the poor. This is simply a weighted sum of poverty gaps (as a proportion of the poverty line), where the weights are the proportionate poverty gaps themselves. Hence, by squaring the poverty gap index, the measure implicitly puts more weight on observations that fall well below the poverty line. Higher value of the index shows that inequality among the poor is higher.

Foster-Greer-Thorbecke (1984) developed poverty measures that may be written as:

$$P_{\alpha} = \frac{1}{n} \sum_{i=1}^q \left[\frac{z - y_i}{z} \right]^{\alpha}$$

dimana:

$a=0, 1, 2$

z =Garis kemiskinan

y_i =Rata-rata pengeluaran perkapita sebulan penduduk yang berada di bawah garis kemiskinan ($i=1,2,\dots,q$), $y_i < z$

q =Banyaknya penduduk yang berada di bawah garis kemiskinan
 n =Jumlah penduduk

Jika $a=0$, diperoleh *Head Count Index* (P0), jika $a=1$ diperoleh indeks kedalaman kemiskinan (*Poverty Gap Index*-P1) dan jika $a=2$ disebut indeks keparahan kemiskinan (*Poverty Severity Index*-P2).

42. Indeks Pembangunan Manusia (IPM) menjelaskan bagaimana penduduk dapat mengakses hasil pembangunan dalam memperoleh pendapatan, kesehatan, pendidikan dan sebagainya. IPM diperkenalkan oleh UNDP pada tahun 1990 dan dipublikasikan secara berkala dalam laporan tahunan *Human Development Report* (HDR). IPM dibentuk oleh 3 (tiga) dimensi dasar: Umur panjang dan hidup sehat; pengetahuan; dan standar hidup layak.

where:

$a=0, 1, 2$

z =the poverty line

y_i =Average expenditure per capita per month of the poor ($i=1,2,\dots,q$), $y_i < z$

q =the number of poor

n =the total population

if $a=0$ is obtained *Head Count Index* (P0), if $a=1$ is obtained *Poverty Gap Index*-P1, and if $a=2$ is obtained *Poverty Severity Index*-P2.

42. *The Human Development Index (HDI) explains how people can access development results in obtaining income, health, education and so forth. HDI was introduced by United Nations Development Programme (UNDP) in 1990 and published periodically in the annual report of the Human Development Report. HDI was formed by three basic dimensions: a long and healthy life; knowledge; and a decent standard of living.*

ULASAN**DESCRIPTION****Pendidikan**

Berdasarkan data Potensi Desa (Podes), terdapat penambahan jumlah desa/kelurahan yang memiliki fasilitas Sekolah Menengah Pertama, Sekolah Menengah Atas, dan Sekolah Menengah Kejuruan selama tahun 2020 sampai tahun 2021.

Education

Based on Village Potential data (Podes), there is an increase in the number of villages that have junior high, senior high, and vocational school facilities during 2019 to 2021.

Kesehatan

Terdapat 16 buah puskesmas di Kabupaten Pasaman pada tahun 2021. Puskesmas pembantu pada tahun 2021 berjumlah 49 buah yang tersebar di seluruh kecamatan di Kabupaten Pasaman.

Health

There are 16 health centers in Pasaman Regency in 2021. In 2021, there are 49 supporting health centers spread across all sub-districts in Pasaman Regency.

Perumahan dan Lingkungan

Terdapat 23 armada kebersihan di Kabupaten Pasaman Tahun 2021. 23 armada tersebut adalah 8 truk, 2 pick up, dan 13 becak motor. Tenaga kebersihan sebanyak 87 orang.

Housing and Environment

There are 23 cleaning fleets in Pasaman Regency in 2021. The 23 fleets are 8 trucks, 2 pick ups, and 13 paddle rickshaw. Cleaning staff as many as 87 people.

Kriminalitas

Banyaknya perkara yang diterima Pengadilan Agama Kabupaten Pasaman tahun 2021 adalah 560 perkara. Perkara paling banyak adalah cerai gugat sebanyak 267 perkara.

Crime

The number of cases received by the Pasaman Regency Religious Court in 2021 is 560 cases. The most cases are divorce lawsuits as many as 267 cases.

Agama dan Sosial Lainnya

Jumlah masjid dan mushola di Kabupaten Pasaman tahun 2021 mengalami kenaikan dari tahun 2020. Pada tahun 2020 jumlah masjid sebanyak 453, sedangkan di tahun 2021 jumlah masjid menjadi 460. Mushola pada tahun 2020 sebanyak 616, sedangkan pada 2021 menjadi 577. Untuk jumlah gereja protestan dan gereja katolik tetap, yaitu masing-masing 1.

Terdapat 6 panti asuhan di Kabupaten Pasaman. Kapasitas panti tersebut adalah 181 dan jumlah penghuninya pada tahun 2021 sebanyak 113 orang.

Kemiskinan dan Pembangunan Manusia

Garis kemiskinan di Kabupaten Pasaman pada tahun 2021 sebesar 408.293 rupiah/kapita/bulan. Persentase penduduk miskin adalah 7,48 persen atau sekitar 21,57 ribu penduduk. Indeks Pembangunan Manusia di Kabupaten Pasaman pada tahun 2021 adalah 66,77.

Religion and Others Social Affairs

The number of mosques and prayer rooms in Pasaman Regency in 2021 has increased from 2020. In 2020 the number of mosques is 453, while in 2021 the number of mosques will be 460. The number of mosques in 2020 is 616, while in 2021 it will be 577. For the number of Protestant churches and fixed catholic church, i.e. each 1.

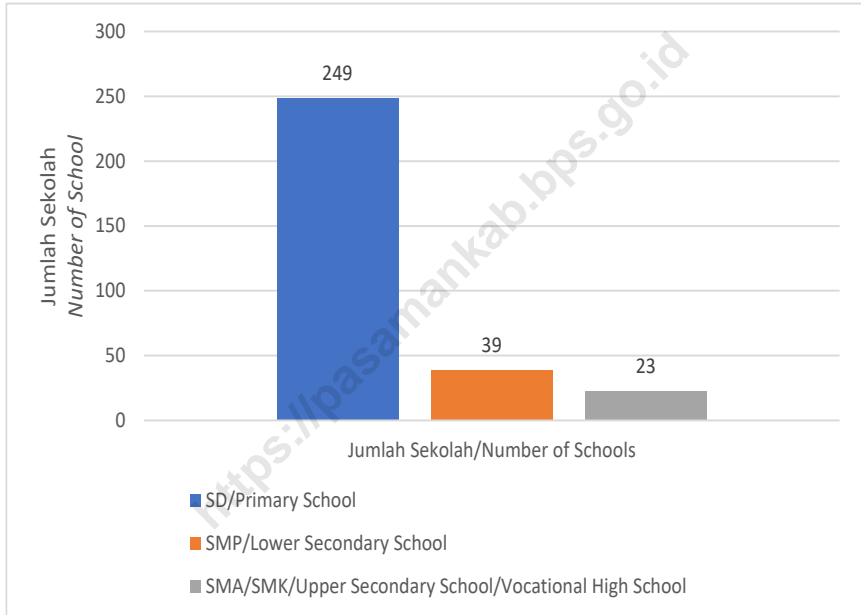
There are 6 orphanages in Pasaman Regency. The capacity of the orphanage is 181 and the number of residents in 2021 is 113 people.

Poverty and Human Development

The poverty line in Pasaman Regency in March 2021 is 408,293 rupiah/capita/month. The percentage of poor people is 7.48 percent or around 21.57 thousand people. The Human Development Index in Pasaman Regency in 2021 is 66.77.

Gambar 4.1
Figures

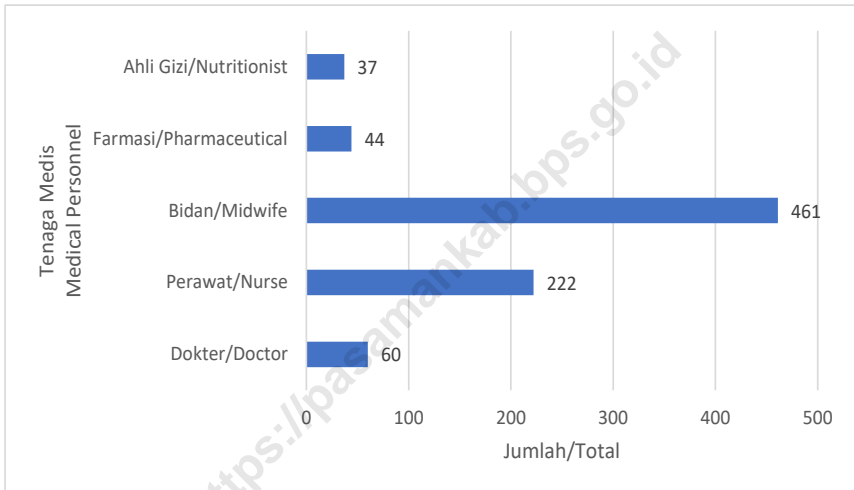
**Jumlah Sekolah menurut Tingkat di Bawah
Kementerian Pendidikan dan Kebudayaan di
Kabupaten Pasaman, 2021/2022**
*Number of Schools by Levels Under The Ministry of
Education and Culture in Pasaman Regency, 2021/2022*



Sumber/Source: Dinas Pendidikan dan Kebudayaan Kabupaten Pasaman, Data Semester Ganjil/Regional Office of Educations and Culture of Pasaman Regency, Odd Semester Data
Kementerian Pendidikan dan Kebudayaan, Sistem Data Pokok Pendidikan, Data Semester Ganjil laporan sampai dengan 2021/Ministry of Educations and Culture, Basic Education Data Sistem, Odd Semester report data up to 2021

Gambar 4.2
Figures

Jumlah Tenaga Kesehatan di Kabupaten Pasaman, 2021
Number of Medical Personnels in Pasaman Regency, 2021



Sumber/Source: Dinas Kesehatan Kabupaten Pasaman/Regional Office of Health of Pasaman Regency

4.1 PENDIDIKAN EDUCATION

Tabel
Table 4.1.1

Jumlah Sekolah, Guru, dan Murid Taman Kanak-Kanak (TK) di Bawah Kementerian Pendidikan dan Kebudayaan Menurut Kecamatan di Kabupaten Pasaman, 2020/2021 dan 2021/2022
Number of Schools, Teachers, and Pupils in Kindergarten Under The Ministry of Education and Culture by Subdistrict in Pasaman Regency, 2021/2022

Kecamatan Subdistrict	Sekolah/Schools					
	Negeri Public		Swasta Private		Jumlah Total	
	2020/2021 ²	2021/2022	2020/2021 ²	2021/2022	2020/2021 ²	2021/2022
(1)	(2)	(3)	(4)	(5)	(6)	(7)
Tigo Nagari	1	1	2	2	3	3
Bonjol	-	2	8	6	8	8
Simpang Alahan Mati	-	-	5	5	5	5
Lubuk Sikaping	2	2	13	13	15	15
Dua Koto	-	1	11	10	11	11
Panti	-	1	7	7	7	8
Padang Gelugur	-	-	12	12	12	12
Rao	1	3	10	8	11	11
Rao Utara	-	-	2	2	2	2
Rao Selatan	-	-	9	8	9	8
Mapat Tunggul	-	-	2	2	2	2
Mapat Tunggul Selatan	-	-	2	2	2	2
Pasaman	4	10	83	77	87	87

Lanjutan Tabel/Continued Table 4.1.1

Kecamatan Subdistrict	Guru ¹ /Teachers ¹					
	Negeri Public		Swasta Private		Jumlah Total	
	2020/2021	2021/2022	2020/2021	2021/2022	2020/2021	2021/2022
(1)	(2)	(3)	(4)	(5)	(6)	(7)
Tigo Nagari	6	9	9	5	15	14
Bonjol	-	7	34	19	34	26
Simpang Alahan Mati	-	-	14	13	14	13
Lubuk Sikaping	10	14	79	71	89	85
Dua Koto	-	4	37	27	37	31
Panti	-	6	36	29	36	35
Padang Gelugur	-	-	57	52	57	52
Rao	8	17	53	38	61	55
Rao Utara	-	-	5	5	5	5
Rao Selatan	-	-	40	35	40	35
Mapat Tunggul	-	-	7	6	7	6
Mapat Tunggul Selatan	-	-	3	3	3	3
Pasaman	24	57	374	303	398	360

Lanjutan Tabel/Continued Table 4.1.1

Kecamatan Subdistrict	Murid/Pupils					
	Negeri Public		Swasta Private		Jumlah Total	
	2020/2021	2021/2022	2020/2021	2021/2022	2020/2021	2021/2022
(1)	(2)	(3)	(4)	(5)	(6)	(7)
Tigo Nagari	60	60	52	50	112	110
Bonjol	-	51	233	154	233	205
Simpang Alahan Mati	-	-	130	128	130	128
Lubuk Sikaping	54	83	520	509	574	592
Dua Koto	-	41	297	244	297	285
Panti	-	71	299	314	299	385
Padang Gelugur	-	-	481	527	481	527
Rao	73	148	525	434	598	582
Rao Utara	-	-	48	53	48	53
Rao Selatan	-	-	392	351	392	351
Mapat Tunggul	-	-	43	54	43	54
Mapat Tunggul Selatan	-	-	29	32	29	32
Pasaman	187	454	3 049	2 850	3 236	3 304

Catatan/Note: ¹ Jumlah guru termasuk kepala sekolah dan guru/The total of teachers including headmaster and teacher

² Data tahun ajaran 2020/2021 mencakup TK dan Kelombok Bermain (KB)

Sumber/Source: Dinas Pendidikan dan Kebudayaan Kabupaten Pasaman, Data Semester Ganji/Regional Office of Educations and Culture of Pasaman Regency, Odd Semester Data

Tabel
Table 4.1.2

**Jumlah Sekolah, Guru, dan Murid Raudatul Athfal (RA)
di Bawah Kementerian Agama Menurut Kecamatan di
Kabupaten Pasaman, 2020/2021 dan 2021/2022**
*Number of Schools, Teachers, and Pupils in Raudatul Athfal
(RA) Under The Ministry of Religious Affairs by Subdistrict in
Pasaman Regency, 2020/2021 and 2021/2022*

Kecamatan Subdistrict	Sekolah/Schools					
	Negeri Public		Swasta Private		Jumlah Total	
	2020/2021	2021/2022	2020/2021	2021/2022	2020/2021	2021/2022
(1)	(2)	(3)	(4)	(5)	(6)	(7)
Tigo Nagari	-	-	5	5	5	5
Bonjol	-	-	1	1	1	1
Simpang Alahan Mati	-	-	1	1	1	1
Lubuk Sikaping	-	-	7	7	7	7
Dua Koto	-	-	1	1	1	1
Panti	-	-	-	-	-	-
Padang Gelugur	-	-	-	-	-	-
Rao	-	-	-	-	-	-
Rao Utara	-	-	-	-	-	-
Rao Selatan	-	-	1	-	1	-
Mapat Tunggul	-	-	-	-	-	-
Mapat Tunggul Selatan	-	-	-	-	-	-
Pasaman	-	-	16	15	16	15

Lanjutan Tabel/*Continued Table* 4.1.2

Kecamatan <i>Subdistrict</i>	Guru ¹ / <i>Teachers</i> ¹					
	Negeri <i>Public</i>		Swasta <i>Private</i>		Jumlah <i>Total</i>	
	2020/2021	2021/2022	2020/2021	2021/2022	2020/2021	2021/2022
(1)	(2)	(3)	(4)	(5)	(6)	(7)
Tigo Nagari	-	-	10	16	10	16
Bonjol	-	-	3	2	3	2
Simpang Alahan Mati	-	-	3	5	3	5
Lubuk Sikaping	-	-	47	39	47	39
Dua Koto	-	-	3	3	3	3
Panti	-	-	-	-	-	-
Padang Gelugur	-	-	-	-	-	-
Rao	-	-	-	-	-	-
Rao Utara	-	-	-	-	-	-
Rao Selatan	-	-	12	-	12	-
Mapat Tunggul	-	-	-	-	-	-
Mapat Tunggul Selatan	-	-	-	-	-	-
Pasaman	-	-	78	65	78	65

Lanjutan Tabel/*Continued Table* 4.1.2

Kecamatan <i>Subdistrict</i>	Murid/ <i>Pupils</i>					
	Negeri <i>Public</i>		Swasta <i>Private</i>		Jumlah <i>Total</i>	
	2020/2021	2021/2022	2020/2021	2021/2022	2020/2021	2021/2022
(1)	(2)	(3)	(4)	(5)	(6)	(7)
Tigo Nagari	-	-	109	88	109	88
Bonjol	-	-	10	11	10	11
Simpang Alahan Mati	-	-	53	49	53	49
Lubuk Sikaping	-	-	363	369	363	369
Dua Koto	-	-	22	27	22	27
Panti	-	-	-	-	-	-
Padang Gelugur	-	-	-	-	-	-
Rao	-	-	-	-	-	-
Rao Utara	-	-	-	-	-	-
Rao Selatan	-	-	15	-	15	-
Mapat Tunggul	-	-	-	-	-	-
Mapat Tunggul Selatan	-	-	-	-	-	-
Pasaman	-	-	572	544	572	544

Catatan/*Note*: ¹ Jumlah guru termasuk kepala sekolah dan guru/*The total of teachers including headmaster and teacher*

Sumber/*Source*: Kantor Kementerian Agama Kabupaten Pasaman, Data Semester Ganjil/*Ministry of Religious Affairs of Pasaman Regency, Odd Semester Data*

Tabel
Table 4.1.3**Jumlah Sekolah, Guru, dan Murid Sekolah Dasar (SD)
di Bawah Kementerian Pendidikan dan Kebudayaan
Menurut Kecamatan di Kabupaten Pasaman, 2020/2021
dan 2021/2022*****Number of Schools, Teachers, and Pupils in Primary Schools
Under The Ministry of Education and Culture by Subdistrict
in Pasaman Regency, 2020/2021 and 2021/2022***

Kecamatan Subdistrict	Sekolah/Schools					
	Negeri Public		Swasta Private		Jumlah Total	
	2020/2021	2021/2022	2020/2021	2021/2022	2020/2021	2021/2022
(1)	(2)	(3)	(4)	(5)	(6)	(7)
Tigo Nagari	22	22	-	-	22	22
Bonjol	25	25	-	-	25	25
Simpang Alahan Mati	11	11	-	-	11	11
Lubuk Sikaping	34	34	2	2	36	36
Dua Koto	29	29	-	-	29	29
Panti	23	23	1	1	24	24
Padang Gelugur	21	21	1	1	22	22
Rao	19	19	1	1	20	20
Rao Utara	14	14	-	-	14	14
Rao Selatan	19	19	-	-	19	19
Mapat Tunggul	14	14	-	-	14	14
Mapat Tunggul Selatan	13	13	-	-	13	13
Pasaman	244	244	5	5	249	249

Lanjutan Tabel/Continued Table 4.1.3

Kecamatan Subdistrict	Guru ¹ /Teachers ¹					
	Negeri Public		Swasta Private		Jumlah Total	
	2020/2021	2021/2022	2020/2021	2021/2022	2020/2021	2021/2022
(1)	(2)	(3)	(4)	(5)	(6)	(7)
Tigo Nagari	236	251	-	-	236	251
Bonjol	201	207	-	-	201	207
Simpang Alahan Mati	89	85	-	-	89	85
Lubuk Sikaping	384	375	27	51	411	426
Dua Koto	273	276	-	-	273	276
Panti	243	232	5	12	248	244
Padang Gelugur	225	215	8	7	233	222
Rao	221	219	8	10	229	229
Rao Utara	122	115	-	-	122	115
Rao Selatan	204	206	-	-	204	206
Mapat Tunggul	92	97	-	-	92	97
Mapat Tunggul Selatan	109	113	-	-	109	113
Pasaman	2 399	2391	48	80	2 447	2 471

Lanjutan Tabel/Continued Table 4.1.3

Kecamatan Subdistrict	Murid/Pupils					
	Negeri Public		Swasta Private		Jumlah Total	
	2020/2021	2021/2022	2020/2021	2021/2022	2020/2021	2021/2022
(1)	(2)	(3)	(4)	(5)	(6)	(7)
Tigo Nagari	4 235	4 193	-	-	4 235	4 193
Bonjol	3 054	3 027	-	-	3 054	3 027
Simpang Alahan Mati	1 421	1 413	-	-	1 421	1 413
Lubuk Sikaping	5 350	5 102	538	621	5 888	5 723
Dua Koto	3 487	3 433	-	-	3 487	3 433
Panti	4 184	3 970	101	140	4 285	4 110
Padang Gelugur	3 476	3 386	33	21	3 509	3 407
Rao	3 498	3 377	69	107	3 567	3 484
Rao Utara	1 529	1 474	-	-	1 529	1 474
Rao Selatan	3 014	2 911	-	-	3 014	2 911
Mapat Tunggul	1 138	1 083	-	-	1 138	1 083
Mapat Tunggul Selatan	1 317	1 258	-	-	1 317	1 258
Pasaman	35 703	34 627	741	889	36 444	35 516

Catatan/Note: ¹ Jumlah guru termasuk kepala sekolah dan guru/The total of teachers including headmaster and teacher

Sumber/Source: Dinas Pendidikan dan Kebudayaan Kabupaten Pasaman, Data Semester Ganji/Regional Office of Educations and Culture of Pasaman Regency, Odd Semester Data

Tabel
Table 4.1.4**Jumlah Sekolah, Guru, dan Murid Madrasah Ibtidaiyah (MI) di Bawah Kementerian Agama Menurut Kecamatan Menurut Kecamatan di Kabupaten Pasaman, 2020/2021 dan 2021/2022****Number of Schools, Teachers, and Pupils in Madrasah Ibtidaiyah (MI) Under The Ministry of Religious Affairs by Subdistrict in Pasaman Regency, 2020/2021 and 2021/2022**

Kecamatan Subdistrict	Sekolah/Schools					
	Negeri Public		Swasta Private		Jumlah Total	
	2020/2021	2021/2022	2020/2021	2021/2022	2020/2021	2021/2022
(1)	(2)	(3)	(4)	(5)	(6)	(7)
Tigo Nagari	-	-	-	-	-	-
Bonjol	1	1	-	-	1	1
Simpang Alahan Mati	-	-	-	-	-	-
Lubuk Sikaping	-	-	1	1	1	1
Dua Koto	-	-	-	-	-	-
Panti	-	-	1	1	1	1
Padang Gelugur	1	1	4	4	5	5
Rao	-	-	-	-	-	-
Rao Utara	-	-	-	-	-	-
Rao Selatan	-	-	1	1	1	1
Mapat Tunggul	-	-	1	1	1	1
Mapat Tunggul Selatan	-	-	-	-	-	-
Pasaman	2	2	8	8	10	10

Lanjutan Tabel/*Continued Table* 4.1.4

Kecamatan <i>Subdistrict</i>	Guru ¹ / <i>Teachers</i> ¹					
	Negeri <i>Public</i>		Swasta <i>Private</i>		Jumlah <i>Total</i>	
	2020/2021	2021/2022	2020/2021	2021/2022	2020/2021	2021/2022
(1)	(2)	(3)	(4)	(5)	(6)	(7)
Tigo Nagari	-	-	-	-	-	-
Bonjol	13	18	-	-	8	9
Simpang Alahan Mati	-	-	-	-	-	-
Lubuk Sikaping	-	-	8	8	8	8
Dua Koto	-	-	-	-	-	-
Panti	-	-	10	11	10	11
Padang Gelugur	22	22	34	38	56	53
Rao	-	-	-	-	-	-
Rao Utara	-	-	-	-	-	-
Rao Selatan	-	-	8	8	8	8
Mapat Tunggul	-	-	7	8	7	8
Mapat Tunggul Selatan	-	-	-	-	-	-
Pasaman	35	40	67	73	102	97

Lanjutan Tabel/Continued Table 4.1.4

Kecamatan Subdistrict	Murid/Pupils					
	Negeri Public		Swasta Private		Jumlah Total	
	2020/2021	2021/2022	2020/2021	2021/2022	2020/2021	2021/2022
(1)	(2)	(3)	(4)	(5)	(6)	(7)
Tigo Nagari	-	-	-	-	-	-
Bonjol	174	177	-	-	174	177
Simpang Alahan Mati	-	-	-	-	-	-
Lubuk Sikaping	-	-	28	21	27	21
Dua Koto	-	-	-	-	-	-
Panti	-	-	117	125	112	125
Padang Gelugur	313	336	414	372	698	708
Rao	-	-	-	-	-	-
Rao Utara	-	-	-	-	-	-
Rao Selatan	-	-	71	65	64	65
Mapat Tunggul	-	-	93	90	91	90
Mapat Tunggul Selatan	-	-	-	-	-	-
Pasaman	487	513	723	673	1 210	1 186

Catatan/Note: ¹ Jumlah guru termasuk kepala sekolah dan guru/The total of teachers including headmaster and teacher
 Sumber/Source: Kantor Kementerian Agama Kabupaten Pasaman, Data Semester Ganjil/Ministry of Religious Affairs of Pasaman Regency, Odd Semester Data

Tabel
Table 4.1.5

Jumlah Sekolah, Guru, dan Murid Sekolah Menengah Pertama (SMP) di Bawah Kementerian Pendidikan dan Kebudayaan Menurut Kecamatan di Kabupaten Pasaman, 2020/2021 dan 2021/2022
Number of Schools, Teachers, and Pupils in Lower Secondary Schools Under The Ministry of Education and Culture by Subdistrict in Pasaman Regency, 2020/2021 and 2021/2022

Kecamatan Subdistrict	Sekolah/Schools					
	Negeri Public		Swasta Private		Jumlah Total	
	2020/2021	2021/2022	2020/2021	2021/2022	2020/2021	2021/2022
(1)	(2)	(3)	(4)	(5)	(6)	(7)
Tigo Nagari	3	3	-	-	3	3
Bonjol	3	3	-	-	3	3
Simpang Alahan Mati	2	2	-	-	2	2
Lubuk Sikaping	4	4	-	-	4	4
Dua Koto	5	5	-	-	5	5
Panti	2	2	-	-	2	2
Padang Gelugur	2	2	-	-	2	2
Rao	3	3	-	-	3	3
Rao Utara	3	3	-	-	3	3
Rao Selatan	3	3	-	1	3	4
Mapat Tunggul	4	4	-	-	4	4
Mapat Tunggul Selatan	4	4	-	-	4	4
Pasaman	38	38	-	1	38	39

Lanjutan Tabel/Continued Table 4.1.5

Kecamatan Subdistrict	Guru ¹ /Teachers ¹					
	Negeri Public		Swasta Private		Jumlah Total	
	2020/2021	2021/2022	2020/2021	2021/2022	2020/2021	2021/2022
(1)	(2)	(3)	(4)	(5)	(6)	(7)
Tigo Nagari	87	88	-	-	87	88
Bonjol	80	78	-	-	80	78
Simpang Alahan Mati	46	44	-	-	46	44
Lubuk Sikaping	162	161	-	-	162	161
Dua Koto	96	101	-	-	96	101
Panti	65	68	-	-	65	68
Padang Gelugur	70	76	-	-	70	76
Rao	100	100	-	-	100	100
Rao Utara	48	53	-	-	48	53
Rao Selatan	84	84	-	9	84	93
Mapat Tunggul	58	57	-	-	58	57
Mapat Tunggul Selatan	46	49	-	-	46	49
Pasaman	942	959	-	9	942	968

Lanjutan Tabel/Continued Table 4.1.5

Kecamatan Subdistrict	Murid/Pupils					
	Negeri Public		Swasta Private		Jumlah Total	
	2020/2021	2021/2022	2020/2021	2021/2022	2020/2021	2021/2022
(1)	(2)	(3)	(4)	(5)	(6)	(7)
Tigo Nagari	1 235	1 206	-	-	1 235	1 206
Bonjol	1 006	1 022	-	-	1 006	1 022
Simpang Alahan Mati	545	519	-	-	545	519
Lubuk Sikaping	1 923	1 920	-	-	1 923	1 920
Dua Koto	816	708	-	-	816	708
Panti	813	840	-	-	813	840
Padang Gelugur	952	859	-	-	952	859
Rao	835	774	-	-	835	774
Rao Utara	404	362	-	-	404	362
Rao Selatan	898	872	-	63	898	935
Mapat Tunggul	438	397	-	-	438	397
Mapat Tunggul Selatan	362	370	-	-	362	370
Pasaman	10 227	9 849	-	63	10 227	9 912

Catatan/Note: ¹ Jumlah guru termasuk kepala sekolah dan guru/The total of teachers including headmaster and teacher
 Sumber/Source: Dinas Pendidikan dan Kebudayaan Kabupaten Pasaman, Data Semester Ganji/Regional Office of Educations and Culture of Pasaman Regency, Odd Semester Data

Tabel
Table 4.1.6

Jumlah Sekolah, Guru, dan Murid Madrasah Tsanawiyah (MTs) di Bawah Kementerian Agama Menurut Kecamatan di Kabupaten Pasaman, 2020/2021 dan 2021/2022
Number of Schools, Teachers, and Pupils in Madrasah Tsanawiyah (MTs) Under The Ministry of Religious Affairs by Subdistrict in Pasaman Regency, 2020/2021 and 2021/2022

Kecamatan Subdistrict	Sekolah/Schools					
	Negeri Public		Swasta Private		Jumlah Total	
	2020/2021	2021/2022	2020/2021	2021/2022	2020/2021	2021/2022
(1)	(2)	(3)	(4)	(5)	(6)	(7)
Tigo Nagari	-	-	1	1	1	1
Bonjol	1	1	1	1	2	2
Simpang Alahan Mati	-	-	1	1	1	1
Lubuk Sikaping	1	1	1	1	2	2
Dua Koto	1	1	2	2	3	3
Panti	1	1	1	1	2	2
Padang Gelugur	-	-	3	3	3	3
Rao	1	1	1	1	2	2
Rao Utara	-	-	1	1	1	1
Rao Selatan	-	-	1	1	1	1
Mapat Tunggul	-	-	-	-	-	-
Mapat Tunggul Selatan	-	-	-	-	-	-
Pasaman	5	5	13	13	18	18

Lanjutan Tabel/*Continued Table* 4.1.6

Kecamatan <i>Subdistrict</i>	Guru ¹ / <i>Teachers</i> ¹					
	Negeri <i>Public</i>		Swasta <i>Private</i>		Jumlah <i>Total</i>	
	2020/2021	2021/2022	2020/2021	2021/2022	2020/2021	2021/2022
(1)	(2)	(3)	(4)	(5)	(6)	(7)
Tigo Nagari	-	-	24	22	24	22
Bonjol	32	19	26	15	58	34
Simpang Alahan Mati	-	-	15	10	15	10
Lubuk Sikaping	70	45	15	15	85	60
Dua Koto	36	18	28	23	64	41
Panti	56	22	13	16	69	38
Padang Gelugur	-	-	-	-	-	-
Rao	69	41	25	26	94	67
Rao Utara	-	-	14	14	14	14
Rao Selatan	-	-	37	35	37	35
Mapat Tunggul	-	-	-	-	-	-
Mapat Tunggul Selatan	-	-	-	-	-	-
Pasaman	263	145	197	176	460	321

Lanjutan Tabel/*Continued Table* 4.1.6

Kecamatan Subdistrict	Murid/Students					
	Negeri Public		Swasta Private		Jumlah Total	
	2020/2021	2021/2022	2020/2021	2021/2022	2020/2021	2021/2022
(1)	(2)	(3)	(4)	(5)	(6)	(7)
Tigo Nagari	-	-	175	173	175	173
Bonjol	538	479	195	222	733	701
Simpang Alahan Mati	-	-	35	5	35	5
Lubuk Sikaping	1 093	1 136	25	26	1 118	1 162
Dua Koto	469	448	55	157	524	605
Panti	863	873	69	68	932	941
Padang Gelugur	-	-	285	223	285	223
Rao	1 228	1 206	236	229	1 464	1 435
Rao Utara	-	-	69	69	69	69
Rao Selatan	-	-	674	601	674	601
Mapat Tunggul	-	-	-	-	-	-
Mapat Tunggul Selatan	-	-	-	-	-	-
Pasaman	4 191	4 412	1 818	1 773	6 009	5 915

Catatan/Note: ¹ Jumlah guru termasuk kepala sekolah dan guru/*The total of teachers including headmaster and teacher*
 Sumber/Source: Kantor Kementerian Agama Kabupaten Pasaman, Data Semester Ganjil/*Ministry of Religious Affairs of Pasaman Regency, Odd Semester Data*

Tabel
Table 4.1.7

Jumlah Sekolah, Guru, dan Murid Sekolah Menengah Atas (SMA) di Bawah Kementerian Pendidikan dan Kebudayaan Menurut Kecamatan di Kabupaten Pasaman, 2020/2021 dan 2021/2022
Number of Schools, Teachers, and Pupils in Upper Secondary Schools Under The Ministry of Education and Culture by Subdistrict in Pasaman Regency, 2020/2021 and 2021/2022

Kecamatan Subdistrict	Sekolah/Schools					
	Negeri Public		Swasta Private		Jumlah Total	
	2020/2021	2021/2022	2020/2021	2021/2022	2020/2021	2021/2022
(1)	(2)	(3)	(4)	(5)	(6)	(7)
Tigo Nagari	1	1	-	-	1	1
Bonjol	1	1	1	1	2	2
Simpang Alahan Mati	-	-	-	-	-	-
Lubuk Sikaping	3	3	-	-	3	3
Dua Koto	1	1	-	-	1	1
Panti	1	1	-	-	1	1
Padang Gelugur	1	1	-	-	1	1
Rao	1	1	1	1	2	2
Rao Utara	1	1	-	-	1	1
Rao Selatan	-	-	1	1	1	1
Mapat Tunggul	1	1	-	-	1	1
Mapat Tunggul Selatan	1	1	-	-	1	1
Pasaman	12	12	3	3	15	15

Lanjutan Tabel/Continued Table 4.1.7

Kecamatan Subdistrict	Guru ¹ /Teachers ¹					
	Negeri Public		Swasta Private		Jumlah Total	
	2020/2021	2021/2022	2020/2021	2021/2022	2020/2021	2021/2022
(1)	(2)	(3)	(4)	(5)	(6)	(7)
Tigo Nagari	39	39	-	-	39	39
Bonjol	...	51	...	7	59	58
Simpang Alahan Mati	-	-	-	-	-	-
Lubuk Sikaping	121	130	-	-	121	130
Dua Koto	47	46	-	-	47	46
Panti	51	51	-	-	51	51
Padang Gelugur	63	66	-	-	63	66
Rao	...	59	...	5	65	64
Rao Utara	25	26	-	-	25	26
Rao Selatan	-	-	9	11	9	11
Mapat Tunggul	30	30	-	-	30	30
Mapat Tunggul Selatan	19	19	-	-	19	19
Pasaman	...	517	...	23	528	540

Lanjutan Tabel/Continued Table 4.1.7

Kecamatan Subdistrict	Murid/Pupils					
	Negeri Public		Swasta Private		Jumlah Total	
	2020/2021	2021/2022	2020/2021	2021/2022	2020/2021	2021/2022
(1)	(2)	(3)	(4)	(5)	(6)	(7)
Tigo Nagari	602	689	-	-	602	689
Bonjol	...	877	...	15	831	892
Simpang Alahan Mati	-	-	-	-	-	-
Lubuk Sikaping	1 869	1 939	-	-	1 869	1 939
Dua Koto	650	700	-	-	650	700
Panti	743	743	-	-	743	743
Padang Gelugur	899	992	-	-	899	992
Rao	...	1 608	...	58	1 095	1 126
Rao Utara	181	206	-	-	181	206
Rao Selatan	-	-	34	35	34	35
Mapat Tunggul	149	156	-	-	149	156
Mapat Tunggul Selatan	125	130	-	-	125	130
Pasaman	...	7 500	...	108	7 608	7 608

Catatan/Note: ¹Jumlah guru termasuk kepala sekolah dan guru/The total of teachers including headmaster and teacher

Sumber/Source: Kementerian Pendidikan dan Kebudayaan, Data Semester Ganjil/Ministry of Educations and Culture, Odd Semester Data

Tabel
Table 4.1.8

Jumlah Sekolah, Guru, dan Murid Sekolah Menengah Kejuruan (SMK) di Bawah Kementerian Pendidikan dan Kebudayaan Menurut Kecamatan di Kabupaten Pasaman, 2020/2021 dan 2021/2022
Number of Schools, Teachers, and Pupils in Vocational High Schools Under The Ministry of Education and Culture by Subdistrict in Pasaman Regency, 2020/2021 and 2021/2022

Kecamatan Subdistrict	Sekolah/Schools					
	Negeri Public		Swasta Private		Jumlah Total	
	2020/2021	2021/2022	2020/2021	2021/2022	2020/2021	2021/2022
(1)	(2)	(3)	(4)	(5)	(6)	(7)
Tigo Nagari	-	-	-	-	-	-
Bonjol	1	1	-	-	1	1
Simpang Alahan Mati	1	1	-	-	1	1
Lubuk Sikaping	1	1	1	1	2	2
Dua Koto	1	1	-	-	1	1
Panti	-	-	1	1	1	1
Padang Gelugur	1	1	-	-	1	1
Rao	-	-	-	-	-	-
Rao Utara	-	-	-	-	-	-
Rao Selatan	1	1	-	-	1	1
Mapat Tunggul	-	-	-	-	-	-
Mapat Tunggul Selatan	-	-	-	-	-	-
Pasaman	6	6	2	2	8	8

Lanjutan Tabel/Continued Table 4.1.8

Kecamatan Subdistrict	Guru ¹ /Teachers ¹					
	Negeri Public		Swasta Private		Jumlah Total	
	2020/2021	2021/2022	2020/2021	2021/2022	2020/2021	2021/2022
(1)	(2)	(3)	(4)	(5)	(6)	(7)
Tigo Nagari	-	-	-	-	-	-
Bonjol	47	50	-	-	47	50
Simpang Alahan Mati	16	18	-	-	16	18
Lubuk Sikaping	...	77	...	19	95	96
Dua Koto	28	28	-	-	28	28
Panti	-	-	28	27	28	27
Padang Gelugur	37	39	-	-	37	39
Rao	-	-	-	-	-	-
Rao Utara	-	-	-	-	-	-
Rao Selatan	59	59	-	-	59	59
Mapat Tunggul	-	-	-	-	-	-
Mapat Tunggul Selatan	-	-	-	-	-	-
Pasaman	...	271	...	46	310	317

Lanjutan Tabel/Continued Table 4.1.8

Kecamatan Subdistrict	Murid/Pupils					
	Negeri Public		Swasta Private		Jumlah Total	
	2020/2021	2021/2022	2020/2021	2021/2022	2020/2021	2021/2022
(1)	(2)	(3)	(4)	(5)	(6)	(7)
Tigo Nagari	-	-	-	-	-	-
Bonjol	686	724	-	-	686	724
Simpang Alahan Mati	198	207	-	-	198	207
Lubuk Sikaping	...	1 347	...	85	1 368	1 432
Dua Koto	145	143	-	-	145	143
Panti	-	-	501	495	501	495
Padang Gelugur	457	464	-	-	457	464
Rao	-	-	-	-	-	-
Rao Utara	-	-	-	-	-	-
Rao Selatan	862	903	-	-	862	903
Mapat Tunggul	-	-	-	-	-	-
Mapat Tunggul Selatan	-	-	-	-	-	-
Pasaman	...	3 788	...	580	4 217	4 368

Catatan/Note: ¹Guru yang mengajar di 2 sekolah atau lebih dihitung di masing-masing sekolah. Jumlah guru termasuk kepala sekolah dan guru/The teacher who taught in two school or more counted in every school. The total of teacher including headmaster and teacher

Sumber/Source: Kementerian Pendidikan dan Kebudayaan, Sistem Data Pokok Pendidikan, Data Semester Ganji laporan sampai dengan 2021/Ministry of Educations and Culture, Basic Education Data Sistem, Odd Semester report data up to 2021

Tabel
Table 4.1.9

Jumlah Sekolah, Guru, dan Murid Madrasah Aliyah (MA) di Bawah Kementerian Agama Menurut Kecamatan di Kabupaten Pasaman, 2020/2021 dan 2021/2022
Number of Schools, Teachers, and Pupils in Madrasah Aliyah (MA) Under the Ministry of Religious Affairs by Subdistrict in Pasaman Regency, 2021 and 2021/2022

Kecamatan Subdistrict	Sekolah/Schools					
	Negeri Public		Swasta Private		Jumlah Total	
	2020/2021	2021/2022	2020/2021	2021/2022	2020/2021	2021/2022
(1)	(2)	(3)	(4)	(5)	(6)	(7)
Tigo Nagari	-	-	1	1	1	1
Bonjol	-	-	2	2	2	2
Simpang Alahan Mati	-	-	-	-	-	-
Lubuk Sikaping	1	1	-	-	1	1
Dua Koto	-	-	3	3	3	3
Panti	-	-	1	1	1	1
Padang Gelugur	-	-	2	2	2	2
Rao	-	-	1	1	1	1
Rao Utara	-	-	-	-	-	-
Rao Selatan	1	1	1	1	2	2
Mapat Tunggul	-	-	-	-	-	-
Mapat Tunggul Selatan	-	-	-	-	-	-
Pasaman	2	2	11	11	13	13

Lanjutan Tabel/Continued Table 4.1.9

Kecamatan Subdistrict	Guru ¹ /Teachers ¹					
	Negeri Public		Swasta Private		Jumlah Total	
	2020/2021	2021/2022	2020/2021	2021/2022	2020/2021	2021/2022
(1)	(2)	(3)	(4)	(5)	(6)	(7)
Tigo Nagari	-	-	13	15	13	15
Bonjol	-	-	40	40	40	40
Simpang Alahan Mati	-	-	-	-	-	-
Lubuk Sikaping	64	66	-	-	64	66
Dua Koto	-	-	56	45	56	45
Panti	-	-	16	16	16	16
Padang Gelugur	-	-	27	32	27	32
Rao	-	-	17	23	17	23
Rao Utara	-	-	-	-	-	-
Rao Selatan	32	34	24	24	56	58
Mapat Tunggul	-	-	-	-	-	-
Mapat Tunggul Selatan	-	-	-	-	-	-
Pasaman	96	100	193	195	289	295

Lanjutan Tabel/*Continued Table 4.1.9*

Kecamatan <i>Subdistrict</i>	Murid/ <i>Pupils</i>					
	Negeri <i>Public</i>		Swasta <i>Private</i>		Jumlah <i>Total</i>	
	2020/2021	2021/2022	2020/2021	2021/2022	2020/2021	2021/2022
(1)	(2)	(3)	(4)	(5)	(6)	(7)
Tigo Nagari	-	-	27	38	27	38
Bonjol	-	-	133	125	133	125
Simpang Alahan Mati	-	-	-	-	-	-
Lubuk Sikaping	769	806	-	-	769	806
Dua Koto	-	-	299	281	299	281
Panti	-	-	72	74	72	74
Padang Gelugur	-	-	133	102	133	102
Rao	-	-	121	130	121	130
Rao Utara	-	-	-	-	-	-
Rao Selatan	226	231	310	276	536	507
Mapat Tunggul	-	-	-	-	-	-
Mapat Tunggul Selatan	-	-	-	-	-	-
Pasaman	995	1 037	1 095	1 026	2 090	2 063

Catatan/*Note*: ¹ Jumlah guru termasuk kepala sekolah dan guru/*The total of teachers including headmaster and teacher*

Sumber/*Source*: Kantor Kementerian Agama Kabupaten Pasaman, Data Semester Ganjil/*Ministry of Religious Affairs of Pasaman Regency, Odd Semester Data*

Tabel 4.1.10 Perguruan Tinggi/Sekolah Tinggi, Mahasiswa, dan Tenaga Pendidik Menurut Jenis Kelamin di Kabupaten Pasaman, 2021
Universities/Colleges, Students, and Lectures by Sex in Pasaman Regency, 2021

Perguruan Tinggi/Sekolah Tinggi <i>Universities/Colleges</i>	Jumlah Mahasiswa <i>Number of Students</i>		Jumlah Tenaga Pendidik <i>Number of Lectures</i>	
	Laki-laki <i>Male</i>	Perempuan <i>Female</i>	Laki-laki <i>Male</i>	Perempuan <i>Female</i>
(1)	(2)	(3)	(4)	(5)
Sekolah Tinggi Ilmu Hukum (STIH) Lubuk Sikaping, Yayasan Pendidikan Pasaman (YAPPAS) <i>Law College of Lubuk Sikaping, Fondation of Pendidikan Pasaman</i>	303	167	10	6
Sekolah Tinggi Agama Islam (STAI) Lubuk Sikaping, Yayasan Dakwah Islamiyah (YDI) <i>Islamic College of Lubuk Sikaping, Fondation of Dakwah Islamiyah</i>	205	248	22	10
Jumlah/Total				

Sumber/Source: Perguruan Tinggi/Sekolah Tinggi di Kabupaten Pasaman/*Universities/Colleges in Pasaman Regency*

Tabel
Table 4.1.11

Jumlah Desa¹/Kelurahan yang Memiliki Fasilitas Sekolah Menurut Kecamatan dan Tingkat Pendidikan di Kabupaten Pasaman, 2019–2021
Number of Villages¹/Kelurahan Having Educational Facilities by Subdistrict and Educational Level in Pasaman Regency, 2019-2021

Kecamatan Subdistrict	SD Primary School		
	2019	2020	2021
(1)	(2)	(3)	(4)
Bonjol	5	5	5
Tigo Nagari	5	5	5
Simpang Alahan Mati	4	4	4
Lubuk Sikaping	13	13	13
Dua Koto	7	7	7
Panti	4	4	4
Padang Gelugur	4	4	4
Rao	5	5	5
Mapat Tunggul	4	4	4
Mapat Tunggul Selatan	2	2	2
Rao Selatan	6	6	6
Rao Utara	3	3	3
Pasaman	62	62	62

Lanjutan Tabel/Continued Table 4.1.11

Kecamatan Subdistrict	SMP Junior High School		
	2019	2020	2021
(1)	(5)	(6)	(7)
Bonjol	3	3	3
Tigo Nagari	3	3	3
Simpang Alahan Mati	2	2	2
Lubuk Sikaping	4	4	4
Dua Koto	5	5	6
Panti	3	4	4
Padang Gelugur	2	2	2
Rao	4	4	4
Mapat Tunggul	3	3	3
Mapat Tunggul Selatan	2	2	2
Rao Selatan	3	3	4
Rao Utara	3	3	3
Pasaman	37	38	40

Lanjutan Tabel/*Continued Table* 4.1.11

Kecamatan Subdistrict	SMA Senior High School		
	2019	2020	2021
(1)	(8)	(9)	(10)
Bonjol	3	3	3
Tigo Nagari	1	1	2
Simpang Alahan Mati	-	-	-
Lubuk Sikaping	3	3	3
Dua Koto	4	4	4
Panti	2	2	2
Padang Gelugur	2	2	2
Rao	2	2	2
Mapat Tunggul	1	1	1
Mapat Tunggul Selatan	1	1	1
Rao Selatan	3	3	3
Rao Utara	1	1	1
Pasaman	23	23	24

Lanjutan Tabel/Continued Table 4.1.11

Kecamatan Subdistrict	SMK Vocational School		
	2019	2020	2021
(1)	(11)	(12)	(13)
Bonjol	1	1	1
Tigo Nagari	-	-	-
Simpang Alahan Mati	1	1	1
Lubuk Sikaping	1	1	1
Dua Koto	1	1	1
Panti	1	1	1
Padang Gelugur	1	1	1
Rao	-	-	-
Mapat Tunggul	-	-	-
Mapat Tunggul Selatan	-	-	-
Rao Selatan	1	1	1
Rao Utara	-	-	-
Pasaman	7	7	9

Lanjutan Tabel/*Continued Table* 4.1.11

Kecamatan Subdistrict	Perguruan Tinggi University		
	2019	2020	2021
(1)	(14)	(15)	(16)
Bonjol	-	-	-
Tigo Nagari	-	-	-
Simpang Alahan Mati	-	-	-
Lubuk Sikaping	2	2	2
Dua Koto	-	-	-
Panti	-	-	-
Padang Gelugur	-	-	-
Rao	-	-	-
Mapat Tunggul	-	-	-
Mapat Tunggul Selatan	-	-	-
Rao Selatan	-	-	-
Rao Utara	-	-	-
Pasaman	2	2	2

Catatan/*Note*: ¹ Desa pada tabel ini termasuk Unit Permukiman Transmigrasi (UPT) yang masih dibina oleh kementerian terkait dan nagari di Kabupaten/Kota Sumatera Barat/*Villages in this table include Transmigration Settlement Unit which is still fostered by the relevant ministries and the nagari in the Province of Sumatera Barat*

Sumber/*Source*: BPS, Pendataan Potensi Desa (Podes)/ *BPS—Statistics Indonesia, Village Potential Data Collection*

Tabel 4.1.12 Angka Partisipasi Murni (APM) dan Angka Partisipasi Kasar (APK) Menurut Jenjang Pendidikan di Kabupaten Pasaman, 2020 dan 2021
Net Participation Rates and Gross Participation Rates by Educational Level in Pasaman Regency, 2020 and 2021

Jenjang Pendidikan Educational Level	Angka Partisipasi Murni (APM) Net Participation Rates		Angka Partisipasi Kasar (APK) Gross Participation Rates	
	2020	2021	2020	2021
(1)	(2)	(3)	(4)	(5)
SD/MI Elementary School	98,95	98,94	110,95	110,55
SMP/MTs Junior High School	77,26	77,19	94,31	96,16
SMA/SMK/MA Senior High School	54,85	54,56	81,20	80,33

Sumber/Source: BPS, Survei Sosial Ekonomi Nasional (Susenas)/BPS-Statistics Indonesia, National Socioeconomic Survey

Tabel
Table 4.1.13**Persentase Penduduk Berumur 15 Tahun ke Atas yang Melek Huruf Menurut Kelompok Umur di Kabupaten Pasaman, 2020 dan 2021**
Percentage of Literate People Aged 15 Years and Over by Age Group in Pasaman Regency, 2020 and 2021

Kelompok Umur Age Group	2020	2021
(1)	(2)	(3)
15–19	14,02	12,61
20–24	8,20	10,46
25–29	7,32	11,42
30–34	8,76	10,95
35–39	10,83	10,26
40–44	10,01	9,28
45–49	10,20	9,02
50+	30,10	25,56
Jumlah/Total	99,44	99,58
15–24	22,22	23,08
15–44	59,14	64,99
15+	99,44	99,58
45+	40,30	34,58

Sumber/Source: BPS, Survei Sosial Ekonomi Nasional (Susenas)/BPS-Statistics Indonesia, National Socioeconomic Survey

4.2 KESEHATAN HEALTH

Tabel 4.2.1 **Jumlah Desa¹/Kelurahan Yang Memiliki Sarana Kesehatan Menurut Kecamatan di Kabupaten Pasaman, 2019-2021**
Table 4.2.1 **Number of Villages¹/Kelurahan Having Health Facilities by Subdistrict in Pasaman Regency, 2019-2021**

Kecamatan Subdistrict	Rumah Sakit Hospital		
	2019	2020	2021
(1)	(2)	(3)	(4)
Bonjol	-	-	-
Tigo Nagari	-	-	-
Simpang Alahan Mati	-	-	-
Lubuk Sikaping	1	1	1
Dua Koto	-	-	-
Panti	1	1	1
Padang Gelugur	1	1	1
Rao	-	-	-
Mapat Tunggul	-	-	-
Mapat Tunggul Selatan	-	-	-
Rao Selatan	-	-	-
Rao Utara	-	-	-
Pasaman	3	3	3

Lanjutan Tabel/*Continued Table* 4.2.1

Kecamatan <i>Subdistrict</i>	Rumah Sakit Bersalin <i>Maternity Hospital</i>		
	2019	2020	2021
(1)	(5)	(6)	(7)
Tigo Nagari	-	-	-
Bonjol	-	-	-
Simpang Alahan Mati	-	-	-
Lubuk Sikaping	-	-	-
Dua Koto	-	-	-
Panti	-	-	-
Padang Gelugur	-	-	-
Rao	-	-	-
Rao Utara	-	-	-
Rao Selatan	-	-	-
Mapat Tunggul	-	-	-
Mapat Tunggul Selatan	-	-	-
Pasaman	-	-	-

Lanjutan Tabel/*Continued Table 4.2.1*

Kecamatan Subdistrict	Poliklinik Polyclinic		
	2019	2020	2021
(1)	(8)	(9)	(10)
Tigo Nagari	1	1	1
Bonjol	-	-	-
Simpang Alahan Mati	-	-	-
Lubuk Sikaping	1	1	1
Dua Koto	-	-	-
Panti	-	-	-
Padang Gelugur	-	-	-
Rao	-	-	-
Rao Utara	-	-	-
Rao Selatan	1	1	1
Mapat Tunggul	-	-	-
Mapat Tunggul Selatan	-	-	-
Pasaman	3	3	3

Lanjutan Tabel/*Continued Table* 4.2.1

Kecamatan <i>Subdistrict</i>	Puskesmas <i>Public Health Center</i>		
	2019	2020	2021
(1)	(11)	(12)	(13)
Tigo Nagari	1	1	1
Bonjol	2	2	2
Simpang Alahan Mati	1	1	1
Lubuk Sikaping	2	2	2
Dua Koto	2	2	2
Panti	2	2	2
Padang Gelugur	1	1	1
Rao	1	1	1
Rao Utara	1	1	1
Rao Selatan	1	1	1
Mapat Tunggul	1	1	1
Mapat Tunggul Selatan	1	1	1
Paaman	16	16	18

Lanjutan Tabel/*Continued Table 4.2.1*

Kecamatan Subdistrict	Puskesmas Pembantu Subsidiary of Public Health Center		
	2019	2020	2021
(1)	(14)	(15)	(16)
Tigo Nagari	1	5	4
Bonjol	1	2	2
Simpang Alahan Mati	3	3	4
Lubuk Sikaping	4	6	5
Dua Koto	4	4	4
Panti	3	3	3
Padang Gelugur	1	2	2
Rao	1	2	3
Rao Utara	2	2	1
Rao Selatan	2	4	4
Mapat Tunggul	3	3	3
Mapat Tunggul Selatan	2	2	2
Pasaman	27	38	37

Lanjutan Tabel/*Continued Table 4.2.1*

Kecamatan Subdistrict	Apotek Pharmacy		
	2019	2020	2021
(1)	(17)	(18)	(19)
Tigo Nagari	1	1	1
Bonjol	-	1	-
Simpang Alahan Mati	-	-	-
Lubuk Sikaping	4	4	4
Dua Koto	2	2	2
Panti	1	1	1
Padang Gelugur	3	4	2
Rao	-	-	-
Rao Utara	-	-	-
Rao Selatan	2	2	1
Mapat Tunggul	-	-	-
Mapat Tunggul Selatan	-	-	-
Pasaman	13	15	11

Catatan/*Note*: ¹ Desa pada tabel ini termasuk Unit Permukiman Transmigrasi (UPT) yang masih dibina oleh kementerian terkait dan nagari di Kabupaten/Kota Sumatera Barat/*Villages in this table include Transmigration Settlement Unit which is still fostered by the relevant ministries and the nagari in the Province of Sumatera Barat*

Sumber/*Source*: BPS, Pendataan Potensi Desa (Podes)/*BPS-Statistics Indonesia, Village Potential Data Collecting*

Tabel
Table 4.2.2

Persentase Penduduk yang Mempunyai Keluhan Kesehatan Selama Sebulan Terakhir di Kabupaten Pasaman, 2015–2021
Percentage of People Who Had Health Complaint During a Month Prior to The Survey in Pasaman Regency, 2015–2021

Tahun Year	Persentase Penduduk yang Mempunyai Keluhan Kesehatan Selama Sebulan Terakhir Percentage of People Who Had Health Complaint During a Month Prior to The Survey
(1)	(2)
2016	17,79
2017	20,70
2018	23,25
2019	22,95
2020	25,99
2021	19,77

Sumber/Source: BPS, Survei Sosial Ekonomi Nasional (Susenans)/BPS-Statistics Indonesia, National Socio Economic Survey

Tabel
Table 4.2.3**Jumlah Tenaga Kesehatan Menurut Kecamatan di
Kabupaten Pasaman, 2021**
*Number of Medical Personnels by Subdistrict in Pasaman
Regency, 2021*

Kecamatan Subdistrict	Dokter ¹ Doctor ¹	Perawat ² Nurse ²	Bidan Midwife	Farmasi Pharma- ceutical	Ahli Gizi Nutritionist	
(1)	(2)	(3)	(4)	(5)	(6)	
Tigo Nagari	4	11	37	3	2	
Bonjol	5	16	44	3	4	
Simpang Alahan Mati	3	13	16	3	2	
Lubuk Sikaping	56	174	136	37	25	
Dua Koto	2	31	46	2	5	
Panti	7	25	50	1	5	
Padang Gelugur	13	64	41	10	3	
Rao	4	12	35	10	3	
Rao Utara	2	9	29	2	1	
Rao Selatan	2	10	37	1	2	
Mapat Tunggul	3	12	20	-	1	
Mapat Tunggul Selatan	3	11	27	1	1	
Pasaman	2021	104	388	518	73	54
	2020	110	369	454	152	46
	2019	71	273	332	46	53

Catatan/Note: ¹Dokter dalam tabel ini termasuk dokter umum, dokter spesialis, dokter spesialis gigi dan dokter gigi/Doctor in this table include general practitioner, medical specialist, dentist specialist, and dentist

²Perawat dalam tabel ini termasuk perawat umum dan perawat gigi/Nurse in this table include general nurse and dental nurse

Tenaga Kesehatan terdiri atas Tenaga Kesehatan PNS dan kontrak

Sumber/Source: Dinas Kesehatan Kabupaten Pasaman/Regional Office of Health of Pasaman Regency

Tabel
Table 4.2.4

Jumlah Rumah Sakit Umum, Rumah Sakit Khusus, Rumah Sakit/Rumah Bersalin, Puskesmas, Puskesmas Pembantu, Klinik/Balai Kesehatan, Posyandu, dan Polindes Menurut Kecamatan di Kabupaten Pasaman, 2020 dan 2021
Number of General Hospital, Special Hospital, Maternity Hospital, Public Health Center, Auxiliary Health Center, Medical Clinic, Integrated Service Post, and Village Maternity Cottage by Subdistrict in Pasaman Regency, 2020 and 2021

Kecamatan Subdistrict	Rumah Sakit Umum General Hospital		Rumah Sakit Khusus Special Hospital	
	2020	2021	2020	2021
(1)	(2)	(3)	(4)	(5)
Tigo Nagari	-	-	-	-
Bonjol	-	-	-	-
Simpang Alahan Mati	-	-	-	-
Lubuk Sikaping	1	1	-	-
Dua Koto	-	-	-	-
Panti	1	1	-	-
Padang Gelugur	1	1	-	-
Rao	-	-	-	-
Rao Utara	-	-	-	-
Rao Selatan	-	-	-	-
Mapat Tunggul	-	-	-	-
Mapat Tunggul Selatan	-	-	-	-
Pasaman	3	3	-	-

Lanjutan Tabel/Continued Table 4.2.4

Kecamatan Subdistrict	Rumah Sakit Bersalin/ Rumah Bersalin Maternity Hospital		Puskesmas Public Health Center	
	2020	2021	2020	2021
(1)	(6)	(7)	(8)	(9)
Tigo Nagari	-	-	1	1
Bonjol	-	-	2	2
Simpang Alahan Mati	-	-	1	1
Lubuk Sikaping	-	-	2	2
Dua Koto	-	-	2	2
Panti	-	-	2	2
Padang Gelugur	-	-	1	1
Rao	-	-	1	1
Rao Utara	-	-	1	1
Rao Selatan	-	-	1	1
Mapat Tunggul	-	-	1	1
Mapat Tunggul Selatan	-	-	1	1
Pasaman	-	-	16	16

Lanjutan Tabel/Continued Table 4.2.4

Kecamatan Subdistrict	Puskesmas Pembantu ¹		Klinik/Balai Kesehatan Medical Clinic	
	2020	2021	2020	2021
(1)	(16)	(17)	(10)	(11)
Tigo Nagari	6	6	1	-
Bonjol	1	1	-	-
Simpang Alahan Mati	4	4	-	-
Lubuk Sikaping	6	6	4	3
Dua Koto	6	5	-	-
Panti	4	5	-	-
Padang Gelugur	3	3	-	-
Rao	3	3	-	-
Rao Utara	2	2	-	-
Rao Selatan	5	5	1	1
Mapat Tunggul	5	5	-	-
Mapat Tunggul Selatan	4	4	-	-
Pasaman	49	49	6	4

Catatan/Note: ¹Puskesmas Pembantu yang beroperasi

Sumber/Source: Dinas Kesehatan Kabupaten Pasaman/Regional Office of Health of Pasaman Regency

Lanjutan Tabel/*Continued Table* 4.2.4

Kecamatan Subdistrict	Posyandu Integrated Service Post		Polindes Village Maternity Cottage	
	2020	2021	2020	2021
(1)	(12)	(13)	(14)	(15)
Tigo Nagari	40	40	11	11
Bonjol	46	46	13	13
Simpang Alahan Mati	26	26	4	4
Lubuk Sikaping	74	73	15	17
Dua Koto	48	48	11	11
Panti	41	41	12	11
Padang Gelugur	31	31	1	2
Rao	30	30	6	7
Rao Utara	24	24	13	13
Rao Selatan	38	38	8	10
Mapat Tunggul	15	15	9	9
Mapat Tunggul Selatan	22	22	12	12
Pasaman	435	434	115	120

Sumber/*Source*: Dinas Kesehatan Kabupaten Pasaman/*Regional Office of Health of Pasaman Regency*

Tabel 4.2.5 Jumlah Dokter, Perawat, dan Bidan Menurut Kecamatan di Kabupaten Pasaman, 2021
Number of Doctor, Nurse, and Midwife by Subdistrict in Pasaman Regency, 2021

Kecamatan Subdistrict	Dokter Doctor			Perawat Nurse		Bidan Midwife
	Spesialis Specialist	Umum General	Gigi Dentist	Umum General	Gigi Dental	
(1)	(2)	(3)	(4)	(5)	(6)	(7)
Tigo Nagari	-	3	1	11	-	37
Bonjol	-	3	2	14	2	44
Simpang Alahan Mati	-	2	1	12	1	16
Lubuk Sikaping	16	35	5	171	3	136
Dua Koto	-	1	1	30	1	46
Panti	-	6	1	21	4	50
Padang Gelugur	-	11	2	62	2	41
Rao	-	3	1	10	2	35
Rao Utara	-	2	-	9	-	29
Rao Selatan	-	2	-	10	-	37
Mapat Tunggul	-	2	1	10	2	20
Mapat Tunggul Selatan	-	2	1	11	-	27
Pasaman	16	72	16	371	17	518

Catatan/Note: ¹Dokter dalam tabel ini termasuk dokter yang bertugas di Rumah Sakit Umum Daerah (RSUD) Lubuk Sikaping
 Doctor in this table include doctor who worked in Regional Public Hospital of Lubuk Sikaping

Sumber/Source: Dinas Kesehatan Kabupaten Pasaman/Regional Office of Health of Pasaman Regency

Tabel
Table 4.2.6

**Jumlah Pasien Menurut Jenis Penyakit Utama di
Kabupaten Pasaman, 2021**
*Number of Patient by Main Disease in Pasaman Regency,
2021*

Jenis Penyakit Utama <i>Main Disease</i>	Jumlah Kasus Baru <i>Number of New Cases</i>	Persentase <i>Percentage</i>
(1)	(2)	(3)
Infeksi Saluran Pernapasan Atas (ISPA) <i>Upper Respiratory Tract Infection (URI)</i>	23 716	23,17%
Infeksi Penyakit Usus Lainnya/ <i>Gastritis</i>	17 833	17,42%
Penyakit Pada Sistem Otot dan Jaringan Pengikat (Penyakit Tulang, Radang Sendi, dan Rematik) <i>Collagenosis</i>	14 589	14,25%
Tekanan Darah Tinggi/ <i>Hipertensi</i>	13 108	12,80%
Diare/ <i>Diarrhea</i>	5 386	5,26%
Penyakit Kulit karena Alergi <i>Skin Disease due to Alergic</i>	6 027	5,89%
Penyakit Kulit karena Infeksi <i>Skin Disease due to Infection</i>	3 468	3,39%
Flu/ <i>Common Cold</i>	13 623	13,31%
Asma/ <i>Asthma</i>	2 279	2,23%
<i>Covid-19</i>	1 277	1,25%
Kecelakaan/ <i>Accident</i>	1 071	1,05%
	2021	101 477
Jumlah/Total	2020	346 496
	2019	348 643
		100,00
		100,00
		100,00

Sumber/Source: Dinas Kesehatan Kabupaten Pasaman/*Regional Office of Health of Pasaman Regency*

Tabel 4.2.7 **Jumlah Pasien Rawat Jalan di Rumah Sakit Umum Daerah (RSUD) Lubuk Sikaping Menurut Periode Bulan, 2021**
Number of Patient in Regional Public Hospital of Lubuk Sikaping by Month, 2021

Bulan Month	Bagian/Division					
	Bedah Surgery	Kesehatan Anak Pediatri	Penyakit Kandungan Gyneacology	Keluarga Berencana (KB) Family Planning	Gigi Dentist	
(1)	(2)	(3)	(4)	(5)	(6)	
Januari/January	263	160	80	23	41	
Februari/February	160	166	92	33	39	
Maret/March	362	204	94	27	59	
April/April	259	146	84	29	52	
Mei/May	177	93	90	33	20	
Juni/June	314	149	90	21	45	
Juli/July	270	127	96	31	71	
Agustus/August	207	106	81	51	48	
September/September	236	119	85	48	91	
Oktober/October	306	160	95	40	100	
November/November	340	231	99	42	111	
Desember/December	383	186	96	40	103	
Jumlah Total	2021	3 395	1 847	1 082	418	780
	2020	3 862	2 103	1 436	93	748
	2019	5 958	3 245	2 633	311	1 648

Lanjutan Tabel/*Continued Table* 4.2.7

Bulan <i>Month</i>	Bagian/ <i>Division</i>					
	Penyakit Dalam <i>Internist</i>	Jiwa <i>Mental</i>	Telinga, Hidung, dan Tenggorokan (THT) <i>Throat, Nose, and Ear</i>	Mata <i>Optamology</i>	Unit Gawat Darurat (UGD) <i>Emergency</i>	
(1)	(7)	(8)	(9)	(10)	(11)	
Januari/ <i>January</i>	989	-	164	240	628	
Februari/ <i>February</i>	935	-	142	243	552	
Maret/ <i>March</i>	1 166	-	175	288	682	
April/ <i>April</i>	980	-	112	75	668	
Mei/ <i>May</i>	566	-	110	138	709	
Juni/ <i>June</i>	823	2	160	219	625	
Juli/ <i>July</i>	577	15	126	196	593	
Agustus/ <i>August</i>	446	20	122	174	583	
September/ <i>September</i>	607	52	118	227	477	
Oktober/ <i>October</i>	574	106	124	256	568	
November/ <i>November</i>	860	145	137	271	652	
Desember/ <i>December</i>	1 121	147	205	342	731	
Jumlah Total	2021	9 644	487	1 695	2 669	7 468
	2020	12 915	-	1 713	3 712	6 459
	2019	17 576	-	1 965	6 292	11 301

Sumber/*Source*: Rumah Sakit Umum Daerah (RSUD) Lubuk Sikaping, Kabupaten Pasaman/*Regional Public Hospital of Lubuk Sikaping, Pasaman Regency*

Tabel 4.2.8 **Jumlah Pasien yang Dirawat di Rumah Sakit Umum Daerah (RSUD) Lubuk Sikaping, 2021**
Number of Patient Who Treated in Regional Public Hospital of Lubuk Sikaping, 2021

Uraian <i>Description</i>	Jumlah Pasien <i>Number of Patient</i>	Hari Rawat <i>Day of Care</i>
(1)	(2)	(3)
Kebidanan/Penyakit Kandungan <i>Gyneacology</i>	1 376	4 150
Bedah/ <i>Surgery</i>	651	2 878
Penyakit Dalam/ <i>Internist</i>	761	3 888
Kesehatan Anak/ <i>Perinatology</i>	1 187	4 475
Mata/ <i>Optamology</i>	27	121
Kelas I, VIP-Paviliun/ <i>Class I, VIP-Pavilion</i>	318	1 672
Neurologi/ <i>Neurology</i>	271	1 629
Paru/ <i>Pulmonary</i>	286	1 861
ICU	151	498
Ruang Isolasi Covid-19/ <i>Isolation Room of Covid-19</i>	364	2 394
Rawatan Jiwa/ <i>Psychiatric Nursing</i>	36	223

Sumber/*Source*: Rumah Sakit Umum Daerah (RSUD) Lubuk Sikaping, Kabupaten Pasaman/*Regional Public Hospital of Lubuk Sikaping, Pasaman Regency*

Tabel 4.2.9 Jumlah Fasilitas di Rumah Sakit Umum Daerah (RSUD) Lubuk Sikaping, 2017-2021
Number of Facility in Regional Public Hospital of Lubuk Sikaping, 2017-2021

Fasilitas Facility		2017	2018	2019	2020	2021
(1)	(2)	(3)	(4)	(5)	(6)	
1.	Ruang Rawat Inap <i>Inpatient Room</i>	16	8	8	8	10
2.	Tempat Tidur Tersedia <i>Available Bed</i>	188	188	188	177	204
3.	Ruang Perawatan Bersalin <i>Maternity Room</i>	1	1	7	9	1
4.	Kamar Operasi/Ruangan OK <i>Surgery Room</i>	1	1	3	3	3
5.	Poliklinik Kebidanan <i>Midwifery Polyclinic</i>	1	1	1	1	1
6.	Poliklinik Bedah <i>Surgical Polyclinic</i>	1	1	1	1	1
7.	Unit Gawat Darurat (UGD)/ Instalasi Gawat Darurat (IGD) <i>Emergency Department</i>	1	1	1	1	2
8.	Poliklinik Gigi <i>Dental Polyclinic</i>	1	1	1	1	1
9.	Poliklinik Umum <i>General Polyclinic</i>	1	1	1	1	1
10.	Poliklinik Anak <i>Child Polyclinic</i>	1	1	1	1	1
11.	Poliklinik Keluarga Berencana (KB) <i>Family Planning Polyclinic</i>	1	1	1	1	1

Lanjutan Tabel/Continued Table 4.2.9

Fasilitas Facility		2017	2018	2019	2020	2021
(1)	(2)	(3)	(4)	(5)	(6)	
12.	Apotik <i>Pharmacy</i>	1	1	1	1	1
13.	Ruang Rontgen <i>X-Ray Room</i>	1	1	1	1	1
14.	Ruang Laboratorium <i>Laboratory</i>	1	1	1	1	1
15.	Ruangan Gizi <i>Nutrition Room</i>	1	1	1	1	1
16.	Poliklinik Mata <i>Eye Polyclinic</i>	1	1	1	1	1
17.	Poliklinik Paru <i>Pulmonary Polyclinic</i>	1	1	1	1	1
18.	Poliklinik Penyakit Dalam <i>Interne Polyclinic</i>	1	1	1	2	2
19.	Poliklinik Telinga Hidung Tenggorokan (THT) - Kepala Leher (KL) <i>Oto Rhino laryngologi - Otorhinolaryngology Polyclinic</i>	-	1	1	1	1
20.	Poliklinik Jantung <i>Cardiac Polyclinic</i>	-	-	1	1	-
21.	Poliklinik Neurologi <i>Neurology Polyclinic</i>	1	1	1	1	1
22.	Poliklinik Jiwa <i>Psychiatric Polyclinic</i>	-	-	-	-	1

Sumber/Source: Rumah Sakit Umum Daerah (RSUD) Lubuk Sikaping, Kabupaten Pasaman/Regional Public Hospital of Lubuk Sikaping, Pasaman Regency

Tabel
Table 4.2.10

Jumlah Bersalin dan Keguguran di Rumah Sakit Umum Daerah (RSUD) Lubuk Sikaping Menurut Periode Bulan, 2021
Number of Maternity and Abortion in Regional Public Hospital of Lubuk Sikaping by Month, 2021

Bulan Month	Bersalin Maternity	Keguguran Abortion
(1)	(2)	(3)
Januari/January	62	9
Februari/February	72	12
Maret/March	71	11
April/April	77	13
Mei/May	60	9
Juni/June	58	3
Juli/July	54	6
Agustus/August	79	7
September/September	75	11
Oktober/October	71	13
November/November	68	11
Desember/December	71	2
Jumlah Total	2021 2020 2019	818 953 1 018
		107 116 216

Sumber/Source: Rumah Sakit Umum Daerah (RSUD) Lubuk Sikaping, Kabupaten Pasaman/Regional Public Hospital of Lubuk Sikaping, Pasaman Regency

Tabel
Table 4.2.11

Jumlah Lahir Hidup dan Lahir Mati di Rumah Sakit Umum Daerah (RSUD) Lubuk Sikaping Menurut Periode Bulan dan Jenis Kelamin, 2021
Number of Live Birth and Stillbirth in Regional Public Hospital of Lubuk Sikaping by Month and Sex, 2021

Bulan Month	Lahir Hidup Live Birth		Lahir Mati Stillbirth		
	Laki-Laki Male	Perempuan Female	Laki-Laki Male	Perempuan Female	
(1)	(2)	(3)	(4)	(5)	
Januari/January	35	19	-	-	
Februari/February	29	32	3	1	
Maret/March	37	25	2	-	
April/April	36	30	2	1	
Mei/May	31	27	1	1	
Juni/June	29	28	2	-	
Juli/July	27	21	2	-	
Agustus/August	42	31	2	-	
September/September	37	33	4	4	
Oktober/October	41	24	1	-	
November/November	38	35	1	2	
Desember/December	47	35	2	1	
Jumlah Total	2021	429	340	22	10
	2020	484	298	14	12
	2019	385	316	4	4

Sumber/Source: Rumah Sakit Umum Daerah (RSUD) Lubuk Sikaping, Kabupaten Pasaman/Regional Public Hospital of Lubuk Sikaping, Pasaman Regency

Tabel
Table 4.2.12

Jumlah Akseptor Baru dan Target Menurut Kecamatan di Kabupaten Pasaman, 2021
Number of New Acceptor and Target by Subdistrict in Pasaman Regency, 2021

Kecamatan Subdistrict	Target Target	Aseptor Baru Menurut Kontrasepsi New Acceptor by Contraceptive		
		Pil Pill	IUD Intrauterine Device	Kondom Condom
(1)	(2)	(3)	(4)	(5)
Tigo Nagari	534	129	27	61
Bonjol	597	96	11	46
Simpang Alahan Mati	268	45	10	19
Lubuk Sikaping	1 181	457	112	188
Dua Koto	524	191	-	95
Panti	816	303	11	216
Padang Gelugur	738	273	29	150
Rao	475	123	15	51
Rao Utara	163	20	13	8
Rao Selatan	609	186	2	82
Mapat Tunggul	438	237	-	56
Mapat Tunggul Selatan	357	184	1	52
2021	6 700	2 244	231	1 024
Pasaman	2020	6 799	2 323	1 051
	2019	8 903	2 834	1 288

Lanjutan Tabel/Continued Table 4.2.12

Kecamatan Subdistrict	Akteptor Baru Menurut Kontrasepsi New Acceptor by Contraceptive			Jumlah Total
	Suntik KB KB Injection	Implan Implan	Metode Operasi (MO) Operation Method	
(1)	(6)	(7)	(8)	(9)
Tigo Nagari	499	31	-	747
Bonjol	158	41	5	357
Simpang Alahan Mati	57	28	-	159
Lubuk Sikaping	528	55	92	1 432
Dua Koto	405	98	-	789
Panti	292	126	-	948
Padang Gelugur	366	103	-	921
Rao	193	88	-	470
Rao Utara	55	17	-	113
Rao Selatan	307	124	-	701
Mapat Tunggul	144	72	-	509
Mapat Tunggul Selatan	175	37	-	449
2021	3 179	820	97	7 595
Pasaman 2020	2 958	810	74	7 426
2019	3 710	963	120	9213

Sumber/Source: Dinas Pemberdayaan Perempuan, Perlindungan Anak, Pengendalian Penduduk dan Keluarga Berencana Kabupaten Pasaman/Regional Office of Women's Empowerment, Child Protection, Population Control and Family Planning of Pasaman Regency

Tabel 4.2.13
Table

Jumlah Pasangan Usia Subur dan Peserta Keluarga Berencana (KB) Aktif Menurut Kecamatan di Kabupaten Pasaman, 2021
Number of Fertile Couple Age and Active Acceptor of Family Planning by Subdistrict in Pasaman Regency, 2021

Kecamatan Subdistrict	Pasangan Usia Subur Fertile Couple Age	Aktor Aktif Menurut Kontrasepsi Active Acceptor by Contraceptive			
		Pil Pill	IUD Intrauterine Device	Kondom Condom	
(1)	(2)	(3)	(4)	(5)	
Tigo Nagari	4 742	686	254	149	
Bonjol	3 474	638	58	258	
Simpang Alahan Mati	1 471	256	59	111	
Lubuk Sikaping	7 512	1 063	636	495	
Dua Koto	4 179	348	123	227	
Panti	6 698	604	695	211	
Padang Gelugur	6 121	988	317	166	
Rao	4 333	725	172	164	
Rao Utara	1 503	178	34	69	
Rao Selatan	4 879	826	161	189	
Mapat Tunggul	2 098	357	42	47	
Mapat Tunggul Selatan	3 132	594	43	186	
2021	50 142	7 263	2 594	2 272	
Pasaman	2020	50 395	7 701	2 502	2 557
	2019	49 808	7 803	2 418	2 488

Lanjutan Tabel/Continued Table 4.2.13

Kecamatan Subdistrict	Akseptor Aktif Menurut Kontrasepsi Active Acceptor by Contraceptive			Jumlah Total
	Suntik KB KB Injection	Implan Implan	Metode Operasi (MO) Operation Method	
(1)	(6)	(7)	(8)	(9)
Tigo Nagari	1 657	467	84	3 297
Bonjol	884	104	196	2 138
Simpang Alahan Mati	379	138	54	997
Lubuk Sikaping	2 093	357	335	4 979
Dua Koto	933	1 283	46	2 960
Panti	1 700	1 199	127	4 536
Padang Gelugur	1 262	1 198	209	4 140
Rao	1 262	541	91	2 955
Rao Utara	603	88	49	1 021
Rao Selatan	1 039	1 088	122	3 425
Mapat Tunggul	341	468	11	1 266
Mapat Tunggul Selatan	703	480	6	2 012
2021	12 856	7 411	1 330	33 726
Pasaman 2020	13 423	7 200	1 295	34 678
2019	13 767	6 764	1 222	34 462

Sumber/Source: Dinas Pemberdayaan Perempuan, Perlindungan Anak, Pengendalian Penduduk dan Keluarga Berencana Kabupaten Pasaman/Regional Office of Women's Empowerment, Child Protection, Population Control and Family Planning of Pasaman Regency

4.3 AGAMA DAN SOSIAL LAINNYA RELIGION AND OTHER SOCIAL AFFAIRS

Tabel 4.3.1 Jumlah Tempat Peribadahan Menurut Kecamatan di Kabupaten Pasaman, 2021
Number of Places of Worship by Subdistrict and Religion in Pasaman Regency, 2021

Kecamatan Subdistrict	Masjid Mosque	Mushola Pray Room	Gereja Protestan Protestant Church	Gereja Katholik Catholic Church	Pura Temple	Vihara Shrine
(1)	(2)	(3)	(4)	(5)	(6)	(7)
Tigo Nagari	35	86	-	-	-	-
Bonjol	26	109	-	-	-	-
Simpang Alahan Mati	14	14	-	-	-	-
Lubuk Sikaping	54	123	-	-	-	-
Dua Koto	75	31	-	-	-	-
Panti	50	33	1	1	-	-
Padang Gelugur	64	47	-	-	-	-
Rao	33	46	-	-	-	-
Rao Utara	26	17	-	-	-	-
Rao Selatan	46	45	-	-	-	-
Mapat Tunggul	16	6	-	-	-	-
Mapat Tunggul Selatan	21	20	-	-	-	-
2021	460	577	1	1	-	-
Pasaman	2020	453	616	1	1	-
	2019	448	629	2	-	-

Sumber/Source: Kantor Kementerian Agama Kabupaten Pasaman, Data Semester Ganjil/Ministry of Religious Affairs of Pasaman Regency, Odd Semester Data

Tabel 4.3.2 **Jumlah Nikah Menurut Kecamatan di Kabupaten Pasaman, 2021**
Table *Number of Marriages by Subdistrict in Pasaman Regency, 2021*

Kecamatan Subdistrict	Nikah Marriages	
(1)	(2)	
Tigo Nagari	217	
Bonjol	250	
Simpang Alahan Mati	98	
Lubuk Sikaping	365	
Dua Koto	243	
Panti	258	
Padang Gelugur	304	
Rao	252	
Rao Utara	114	
Rao Selatan	234	
Mapat Tunggul	85	
Mapat Tunggul Selatan	146	
Pasaman	2021	2 566
	2020	2 556
	2019	2 651

Sumber/Source: Kantor Kementerian Agama Kabupaten Pasaman/Ministry of Religion Offices of Pasaman Regency

Tabel
Table 4.3.3**Jumlah Jemaah Haji Menurut Kecamatan dan Jenis Kelamin di Kabupaten Pasaman, 2021**
Number of Pilgrims by Subdistrict in Pasaman Regency, 2021

Kecamatan Subdistrict	Laki-Laki Male	Perempuan Female	Jumlah Total
(1)	(2)	(3)	(4)
Tigo Nagari	-	-	-
Bonjol	-	-	-
Simpang Alahan Mati	-	-	-
Lubuk Sikaping	-	-	-
Dua Koto	-	-	-
Panti	-	-	-
Padang Gelugur	-	-	-
Rao	-	-	-
Rao Utara	-	-	-
Rao Selatan	-	-	-
Mapat Tunggul	-	-	-
Mapat Tunggul Selatan	-	-	-
Pasaman			
2021	-	-	-
2020	-	-	-
2019	123	179	302

Sumber/Source: Kantor Kementerian Agama Kabupaten Pasaman/Ministry of Religion Offices of Pasaman Regency

Tabel 4.3.4 Jumlah Jemaah Haji Menurut Lapangan Pekerjaan dan Kecamatan di Kabupaten Pasaman, 2021
Table Number of Pilgrims by Main Industry and Subdistrict in Pasaman Regency, 2021

Kecamatan Subdistrict	Petani Farmer	Perdagangan Trader	Pegawai/Pensiunan Employee/ Retired
(1)	(2)	(3)	(4)
Tigo Nagari	-	-	-
Bonjol	-	-	-
Simpang Alahan Mati	-	-	-
Lubuk Sikaping	-	-	-
Dua Koto	-	-	-
Panti	-	-	-
Padang Gelugur	-	-	-
Rao	-	-	-
Rao Utara	-	-	-
Rao Selatan	-	-	-
Mapat Tunggul	-	-	-
Mapat Tunggul Selatan	-	-	-
Pasaman	2021	-	-
	2020	-	-
	2019	53	94

Lanjutan Tabel/*Continued Table* 4.3.5

Kecamatan Subdistrict	TNI/Polri/ Purnawirawan Army/Police/Retired	Lainnya Others	Jumlah Total
(1)	(5)	(6)	(7)
Tigo Nagari	-	-	-
Bonjol	-	-	-
Simpang Alahan Mati	-	-	-
Lubuk Sikaping	-	-	-
Dua Koto	-	-	-
Panti	-	-	-
Padang Gelugur	-	-	-
Rao	-	-	-
Rao Utara	-	-	-
Rao Selatan	-	-	-
Mapat Tunggul	-	-	-
Mapat Tunggul Selatan	-	-	-
Pasaman	2021	-	-
	2020	-	-
	2019	1	124
			302

Sumber/*Source*: Kantor Kementerian Agama Kabupaten Pasaman/*Ministry of Religion Offices of Pasaman Regency*

Tabel 4.3.5 Jumlah Jemaah Haji Menurut Tingkat Pendidikan dan Kecamatan di Kabupaten Pasaman, 2021
Table *Number of Pilgrims by Education Level and Subdistrict in Pasaman Regency, 2021*

Kecamatan Subdistrict	DI Bawah SD Under Primary School	SD/Sederajat General/Vocational Primary School	SMP/Sederajat General/Vocational Junior High School
(1)	(2)	(3)	(4)
Tigo Nagari	-	-	-
Bonjol	-	-	-
Simpang Alahan Mati	-	-	-
Lubuk Sikaping	-	-	-
Dua Koto	-	-	-
Panti	-	-	-
Padang Gelugur	-	-	-
Rao	-	-	-
Rao Utara	-	-	-
Rao Selatan	-	-	-
Mapat Tunggul	-	-	-
Mapat Tunggul Selatan	-	-	-
Pasaman	2021	-	-
	2020	-	-
	2019	2	86

Lanjutan Tabel/Continued Table 4.3.5

Kecamatan Subdistrict	SMA/Sederajat General/Vocational Senior High School	Diploma I, II, III/ Akata I, II, III/ Sarjana Muda Diploma I, II, III/ Akta I, II, III/ Bachelor	Tingkat Sarjana/ Doktor/Ph.D University Graduates
(1)	(5)	(6)	(7)
Tigo Nagari	-	-	-
Bonjol	-	-	-
Simpang Alahan Mati	-	-	-
Lubuk Sikaping	-	-	-
Dua Koto	-	-	-
Panti	-	-	-
Padang Gelugur	-	-	-
Rao	-	-	-
Rao Utara	-	-	-
Rao Selatan	-	-	-
Mapat Tunggul	-	-	-
Mapat Tunggul Selatan	-	-	-
Pasaman	2021	-	-
	2020	-	-
	2019	66	32

Sumber/Source: Kantor Kementerian Agama Kabupaten Pasaman/Ministry of Religion Offices of Pasaman Regency

Tabel 4.3.6 Jumlah Ternak Qurban, Peserta, dan Penerima Qurban Menurut Kecamatan di Kabupaten Pasaman, 2021
Number of Cattle Slaughtered, Receiver, and Sacrifice Islamic Festival in Pasaman Regency, 2021

Kecamatan Subdistrict	Peserta Qurban Sacrifice	Penerima Receiver	Jenis Ternak/Cattle			Jumlah Total	
			Kambing Goat	Sapi Cow	Kerbau Buffalo		
(1)	(2)	(3)	(4)	(5)	(6)	(7)	
Tigo Nagari	266	2 310	21	35	-	56	
Bonjol	784	6 720	-	112	-	112	
Simpang Alahan Mati	528	4 550	17	73	-	90	
Lubuk Sikaping	1 827	15 660	-	261	-	261	
Dua Koto	805	6 945	21	109	3	133	
Panti	657	5 640	6	93	-	99	
Padang Gelugur	1 270	10 890	3	181	-	184	
Rao	1 085	9 300	-	155	-	155	
Rao Utara	660	5 720	23	85	6	114	
Rao Selatan	1 515	13 005	3	213	3	219	
Mapat Tunggul	77	660	-	11	-	11	
Mapat Tunggul Selatan	133	1 140	-	19	-	19	
Pasaman	2021	9 607	82 540	94	1 347	12	1 453
	2020	1 214	79 760	90	1 112	12	1 214
	2019	7 151	90 605	104	1 070	9	1 284

Sumber/Source: Kantor Kementerian Agama Kabupaten Pasaman/Ministry of Religion Offices of Pasaman Regency

Tabel 4.3.7
Table

Perkembangan Nilai Zakat Menurut Kecamatan di Kabupaten Pasaman, 2021
Trend Value of Islamic Alm by Subdistrict in Pasaman Regency, 2021

Kecamatan Subdistrict	Uang Money
(1)	(2)
Tigo Nagari	16 781 284
Bonjol	19 902 749
Simpang Alahan Mati	12 145 932
Lubuk Sikaping	5 535 355 159
Dua Koto	15 673 127
Panti	23 286 525
Padang Gelugur	17 299 233
Rao	15 475 309
Rao Utara	15 884 755
Rao Selatan	9 607 769
Mapat Tunggul	8 557 183
Mapat Tunggul Selatan	7 452 527
Pasaman	2021
	2020
	2019
	5 697 421 552
	4 900 721 393
	5 183 974 937

Sumber/Source: Kantor Kementerian Agama Kabupaten Pasaman/Ministry of Religion Offices of Pasaman Regency

Tabel
Table 4.3.8

**Jumlah Perkara yang Diterima dan Diputuskan oleh
Pengadilan Agama Lubuk Sikaping di Kabupaten
Pasaman, 2021**
*Number of Cases which Accepted and Decided by Court
of Religious Justice Office of Lubuk Sikaping in Pasaman
Regency, 2021*

Jenis Perkara Cases	Sisa 2021 Rest of 2021	Dikabulkan	Dicabut	Ditolak	Tidak Diterima	Gugur	Sisa dan Lain-Lain Rest and Others	
(1)	(2)	(3)	(4)	(5)	(6)	(7)	(8)	
Cerai Talak "Talok" Divorce	85	72	7	1	4	1	-	
Cerai Gugat Sue Divorce	267	248	10	1	6	2	-	
Harta Bersama Joint Property	1	-	1	-	-	-	-	
Perwalian Guardianship	9	8	1	-	-	-	-	
Wali Guardian	1	1	-	-	-	-	-	
Istbat Nikah "Istbat" Marriage	139	119	5	6	4	5	-	
Wali Adhal "Adhal" Guardian	2	1	1	-	-	-	-	
Penetapan Ahli Waris Determination of heirs	6	3	2	-	1	-	-	
Dispensasi Kawin Marriage Dispensation	50	48	1	-	1	-	-	
Jumlah/Total	2021	560	500	28	8	16	8	-

Sumber/Source: Pengadilan Agama Kabupaten Pasaman/Court of Religious Justice Office of Lubuk Sikaping

Tabel
Table 4.3.9**Jumlah Panti Asuhan, Kapasitas, Penghuni, dan Sumber Dana Menurut Kecamatan di Kabupaten Pasaman, 2021**
Number of Orphanages, Capacities, Occupants, and Source of Funds by Subdistrict in Pasaman Regency, 2021

Kecamatan Subdistrict	Jumlah Number of Orphanages	Kapasitas Capacities	Jumlah Penghuni Occupants	Sumber Dana/Source of Funds	
				Pemerintah Government	Swadaya Self Effort
(1)	(2)	(3)	(4)	(5)	(6)
Tigo Nagari	-	-	-	-	-
Bonjol	1	30	19	v	v
Simpang Alahan Mati	-	-	-	-	-
Lubuk Sikaping	2	56	24	v	v
Dua Koto	-	-	-	-	-
Panti	2	65	45	v	v
Padang Gelugur	-	-	-	-	-
Rao	1	30	25	v	v
Rao Utara	-	-	-	-	-
Rao Selatan	-	-	-	-	-
Mapat Tunggul	-	-	-	-	-
Mapat Tunggul Selatan	-	-	-	-	-
2021	6	181	113		
Pasaman	2020	6	181	126	
	2019	6	180	124	

Sumber/Source: Dinas Sosial Kabupaten Pasaman/Regional Office of Social Affairs of Pasaman Regency

Tabel 4.3.10 Jumlah Karang Taruna, Organisasi Sosial, dan Pekerja Sosial Masyarakat Menurut Kecamatan di Kabupaten Pasaman, 2021
Number of Youth Organizations, Social Organizations, and Social Workers by Subdistrict in Pasaman Regency, 2021

Kecamatan Subdistrict	Karang Taruna Youth Organization	Organisasi Sosial Social Organization	Pekerja Sosial Masyarakat Social Worker
(1)	(2)	(3)	(4)
Tigo Nagari	4	-	3
Bonjol	3	1	4
Simpang Alahan Mati	3	-	13
Lubuk Sikaping	7	2	8
Dua Koto	3	-	2
Panti	3	2	12
Padang Gelugur	4	-	2
Rao	2	-	4
Rao Utara	4	-	4
Rao Selatan	2	-	3
Mapat Tunggul	4	-	3
Mapat Tunggul Selatan	1	-	2
Pasaman	40	5	60
2021	40	5	60
2020	26	6	49
2019	42	6	49

Sumber/Source: Dinas Sosial Kabupaten Pasaman/Regional Office of Social Affairs of Pasaman Regency

Tabel
Table 4.3.11

Pencari Kerja Terdaftar, Lowongan Kerja Terdaftar, dan Penempatan/Pemenuhan Tenaga Kerja Menurut Kecamatan dan Jenis Kelamin di Kabupaten Pasaman, 2021

Number of Registered Job Applicants, Registered Job Vacancies, and Placement of Workers by Subdistrict and Sex in Pasaman Regency, 2021

Kecamatan Subdistrict	Lowongan Kerja Terdaftar Registered Job Vacancies	Pencari Kerja Terdaftar Registered Job Applicants		Penempatan/ Pemenuhan Tenaga Kerja Placement of Workers		Jumlah Total	
		Laki- Laki Male	Perempuan Female	Laki- Laki Male	Perempuan Female		
(1)	(2)	(3)	(4)	(5)	(6)	(7)	
Tigo Nagari	-	64	39	-	-	103	
Bonjol	-	81	60	-	1	141	
Simpang Alahan Mati	-	19	22	-	-	41	
Lubuk Sikaping	-	123	68	-	1	191	
Dua Koto	-	5	11	-	-	16	
Panti	-	51	61	-	-	112	
Padang Gelugur	-	62	76	-	1	138	
Rao	-	17	27	-	-	44	
Rao Utara	-	6	3	-	-	9	
Rao Selatan	-	15	53	-	-	68	
Mapat Tunggul	-	5	2	-	-	7	
Mapat Tunggul Selatan	-	2	3	-	-	5	
Pasaman	2021	-	450	425	-	3	875
	2020	-	513	599	-	-	1 112

Sumber/Source: Dinas Koperasi, Usaha Kecil Menengah, Perdagangan, dan Tenaga Kerja Kabupaten Pasaman/Regional Office of Cooperative, Medium-Sized Enterprises, Trade, and Manpower of Pasaman Regency

Tabel
Table 4.3.12**Jumlah Penerbitan Kutipan Akta Kelahiran Menurut
Kecamatan di Kabupaten Pasaman, 2021**
**Number of Citation of Birth Certificate by Subdistrict in
Pasaman Regency, 2021**

Kecamatan Subdistrict	Laki-Laki Male	Perempuan Female	Jumlah Total	
(1)	(2)	(3)	(4)	
Tigo Nagari	315	277	592	
Bonjol	493	418	911	
Simpang Alahan Mati	121	112	233	
Lubuk Sikaping	471	424	895	
Dua Koto	353	291	644	
Panti	383	357	740	
Padang Gelugur	397	388	785	
Rao	334	284	618	
Rao Utara	136	118	254	
Rao Selatan	333	268	601	
Mapat Tunggul	145	141	286	
Mapat Tunggul Selatan	71	80	151	
Pasaman	2021	3 552	3 158	6 710
	2020	4 098	3 862	7 960
	2019	6 569	6 190	12 759

Sumber/Source: Dinas Kependudukan dan Pencatatan Sipil Kabupaten Pasaman/Regional Office of Citizenship and Civil Registration of Pasaman Regency

Tabel
Table 4.3.13

Jumlah Siswa yang telah Dilatih dan Mendapatkan Sertifikat dari Balai Latihan Kerja Lubuk Sikaping Menurut Kejuruan di Kabupaten Pasaman, 2021
Number of Students Trained and Got Certificate from Training Center of Lubuk Sikaping by Skill in Pasaman Regency, 2021

Kejuruan <i>Skill</i>	Laki-Laki <i>Male</i>	Perempuan <i>Female</i>	Jumlah <i>Total</i>
(1)	(2)	(3)	(4)
Institusional/<i>Institutional</i>			
Pembuatan Roti dan Kue	1	63	64
Pemasangan Listrik Bangunan Sederhana	15	1	16
Perakitan Komputer	9	7	16
Penata Rambut (Yunior Stylist)	-	32	32
Asisten Pembuat Pakaian	5	43	48
Service Sepeda Motor Konvensional	32	-	32
Practical Office Advance	20	28	48
Non Institusional/<i>Non Institutional</i>			
Pembuat Rotl dan Kue	1	15	16
Jumlah/<i>Total</i>	83	189	272

Sumber/*Source*: Balai Latihan Kerja Lubuk Sikaping/*Technical Implementation Unit (Training Center) of Lubuk Sikaping*

Tabel
Table 4.3.14

**Jumlah Tempat Pembuangan Sampah Menurut
Kecamatan di Kabupaten Pasaman, 2021**
*Number of Garbage Disposal Location by Subdistrict in
Pasaman Regency, 2021*

Kecamatan Subdistrict	Rata-Rata (volume/hari) Average (volume/day) (m ³)	Kemampuan Angkut per Hari Capacity per Day (unit)	Jumlah/Total			
			TPS ¹ dan Kontainer TPS ¹ and Container (unit)	Kapasitas Capacity (m ³)	TPA ² (unit)	Kapasitas Capacity (m ³)
(1)	(2)	(3)	(4)	(5)	(6)	(7)
Tigo Nagari	365,80	1	-	6,00	-	-
Bonjol	914,50	1	2	6,00	1	90 000,00
Simpang Alahan Mati	365,80	-	-	-	-	-
Lubuk Sikaping	17 111,00	10	4	42,00	-	-
Dua Koto	-	-	-	-	-	-
Panti	365,80	2	1	12,00	-	-
Padang Gelugur	731,60	1	1	6,00	-	-
Rao	914,50	2	1	12,00	-	-
Rao Utara	-	-	-	-	-	-
Rao Selatan	-	-	-	-	-	-
Mapat Tunggul	-	-	-	-	-	-
Mapat Tunggul Selatan	-	-	-	-	-	-
Pasaman		16	9	78,00	1	90 000,00

Catatan/Note: ¹ TPS adalah singkatan dari Tempat Penampungan Sementara/"TPS" stand for Temporary Shelter

² TPA adalah singkatan dari Tempat Pemrosesan Akhir/"TPA" stand for Final Processing Place

Angkutan sampah untuk Kecamatan Bonjol, Panti, Padang Gelugur, dan Rao adalah arm roll. Sedangkan angkutan sampah untuk Kecamatan Lubuk Sikaping adalah arm roll dan dump truck/Garbage transports in Bonjol, Panti, Padang Gelugur, and Rao is arm roll. Garbage transports in Lubuk Sikaping is arm roll and dump truck.

Sumber/Source: Dinas Perumahan Rakyat dan Kawasan Permukiman, Perhubungan, dan Lingkungan Hidup Kabupaten Pasaman/
Regional Office of Public Housing and Residential Area, Transportation, and Environment of Pasaman Regency

Tabel
Table 4.3.15**Jumlah Armada dan Tenaga Kebersihan Menurut Jenis Armada dan Kecamatan di Kabupaten Pasaman, 2021**
Number of Fleet and Cleaning Staff by Kind of Fleet and Subdistrict in Pasaman Regency, 2021

Kecamatan Subdistrict	Jenis Armada/Kind of Fleet				Tenaga Kerja Employee	
	Truk Truck	Pick Up	Becak Motor Motorcycle Rickshaw	Becak Dayung Paddle Rickshaw		
(1)	(2)	(3)	(4)	(5)	(6)	
Tigo Nagari	-	-	-	-	-	
Bonjol	-	-	-	-	-	
Simpang Alahan Mati	-	-	-	-	-	
Lubuk Sikaping	7	2	10	-	83	
Dua Koto	-	-	-	-	-	
Panti	-	-	1	-	1	
Padang Gelugur	-	-	1	-	1	
Rao	1	-	1	-	2	
Rao Utara	-	-	-	-	-	
Rao Selatan	-	-	-	-	-	
Mapat Tunggul	-	-	-	-	-	
Mapat Tunggul Selatan	-	-	-	-	-	
Pasaman	2021	8	2	13	-	87
	2020	8	1	15	-	91
	2021	5	1	15	-	91

Sumber/Source: Dinas Perumahan Rakyat dan Kawasan Permukiman, Perhubungan, dan Lingkungan Hidup Kabupaten Pasaman/
Regional Office of Public Housing and Residential Area, Transportation, and Environment of Pasaman Regency

Tabel 4.3.16 Jumlah Desa¹/Kelurahan yang Mengalami Bencana Alam² Menurut Kecamatan di Kabupaten Pasaman, 2014-2020
Number of Villages¹/Kelurahan that Had Natural Disaster² by Subdistrict in Pasaman Regency, 2014-2020

Kecamatan Subdistrict	Banjir/Flood		
	2019	2020	2021
(1)	(2)	(3)	(4)
Bonjol	2	1	1
Tigo Nagari	2	1	1
Simpang Alahan Mati	-	-	1
Lubuk Sikaping	3	2	1
Dua Koto	1	3	5
Panti	4	2	3
Padang Gelugur	1	1	1
Rao	3	5	4
Mapat Tunggul	2	2	2
Mapat Tunggul Selatan	-	-	-
Rao Selatan	3	4	3
Rao Utara	-	2	3
Pasaman	21	23	25

Lanjutan Tabel/*Continued Table* 4.3.16

Kecamatan <i>Subdistrict</i>	Gempa Bumi/ <i>Earthquake</i>		
	2019	2020	2021
(1)	(5)	(6)	(7)
Bonjol	-	-	-
Tigo Nagari	-	-	-
Simpang Alahan Mati	-	-	1
Lubuk Sikaping	-	-	-
Dua Koto	5	4	-
Panti	-	-	-
Padang Gelugur	-	-	-
Rao	-	-	-
Mapat Tunggul	-	-	-
Mapat Tunggul Selatan	-	-	-
Rao Selatan	-	-	2
Rao Utara	-	-	3
Pasaman	5	4	6

Lanjutan Tabel/Continued Table 4.3.16

Kecamatan Subdistrict	Tanah Longsor/Landslide		
	2019	2020	2021
(1)	(8)	(9)	(10)
Bonjol	2	-	-
Tigo Nagari	-	-	-
Simpang Alahan Mati	-	-	2
Lubuk Sikaping	1	3	3
Dua Koto	5	1	4
Panti	2	-	1
Padang Gelugur	-	-	-
Rao	1	2	-
Mapat Tunggul	2	3	2
Mapat Tunggul Selatan	-	-	-
Rao Selatan	3	1	-
Rao Utara	-	-	-
Pasaman	16	10	12

Catatan/Note: ¹ Desa pada tabel ini termasuk Unit Permukiman Transmigrasi (UPT) yang masih dibina oleh kementerian terkait dan nagari di Kabupaten/Kota Sumatera Barat/Villages in this table are included in Transmigration Settlement Unit which is still fostered by the relevant ministries and the nagari in the Province of Sumatera Barat

² Terjadi dalam tiga tahun terakhir sampai dengan saat pencacahan/Occured during the last three years by the time of enumeration

Sumber/Source: BPS, Pendataan Potensi Desa (Podes)/BPS-Statistics Indonesia, Village Potential Data Collecting

4.4 KRIMINALITAS CRIME

Tabel 4.4.1 Jumlah Perkara dan Terdakwa Perkara Pidana yang Diterima/Diselesaikan oleh Pengadilan Negeri Lubuk Sikaping, 2021
Number of Criminal Cases and Defendants which Accepted/Resolved by Court of Justice Office of Lubuk Sikaping, 2021

Jenis Perkara Case	Sisa Tahun Lalu Rest of Last Year		Masuk Tahun Ini Reported This Year		Jumlah Total	
	Perkara Case	Terdakwa Defendant	Perkara Case	Terdakwa Defendant	Perkara Case	Terdakwa Defendant
(1)	(2)	(3)	(4)	(5)	(6)	(7)
Biasa/Tolakan Ordinary	-	-	86	108	86	108
Sumir Summary	-	-	7	8	7	8
Rol/Pelanggaran Violation	-	-	961	961	961	961
2021	-	-	1 054	1 077	1 054	1 077
Jumlah Total 2020	-	-	4 117	4 146	4117	4 146
2019	-	-	2 617	2 639	2 617	2 639

Lanjutan Tabel/Continued Table 4.4.1

Jenis Perkara Case	Diselesaikan/Resolved					
	Mendapatkan Keputusan Pasti Convicted				Belum Mendapatkan Keputusan Not Yet Convicted	
	Hukuman Punishment		Dibebaskan Freed Up			
	Perkara Case	Terdakwa Defendant	Perkara Case	Terdakwa Defendant	Perkara Case	Terdakwa Defendant
(1)	(8)	(9)	(10)	(11)	(12)	(13)
Biasa/Tolakan Ordinary	80	101	-	-	6	7
Sumir Summary	7	8	-	-	-	-
Rol/Pelanggaran Violation	961	961	-	-	-	-
2021	1 048	1 070	-	-	6	7
Jumlah Total	2020	4 117	4 146	-	-	-
	2019	2 616	2 638	1	1	-

Sumber/Source: Pengadilan Negeri Lubuk Sikaping/Court of Justice Office of Lubuk Sikaping

Tabel
Table 4.4.2

**Jumlah Tahanan Menurut Periode Bulan di Kejaksaan
Negeri Pasaman, 2021**
**Number of Prisoners by Month in State Public Prosecutor of
Pasaman, 2021**

Bulan Month	Sisa Bulan Lalu Rest of Last Year	Masuk Bulan Ini Reported this Month	Diselesaikan Resolved		Jumlah Total Perkara Case	
			Dilimpahkan ke Pengadilan Delegated to Court	Diputuskan Bebas Decided Free		
(1)	(2)	(3)	(4)	(5)	(6)	
Januari/January	10	4	14	-	14	
Februari/February	-	7	6	-	7	
Maret/March	1	11	8	-	12	
April/April	4	4	8	-	8	
Mei/May	-	1	-	-	1	
Juni/June	1	15	15	-	16	
Juli/July	1	3	4	-	4	
Agustus/August	-	8	5	-	8	
September/September	3	4	6	-	7	
Oktober/October	1	12	13	-	13	
November/November	-	12	12	-	12	
Desember/December	-	2	2	-	2	
2021	10	83	93	-	104	
Jumlah Total	2020	-	155	155	-	155
	2019	-	125	125	-	125

Sumber/Source: Kejaksaan Negeri Pasaman/State Public Prosecutor of Pasaman

4.5 KEMISKINAN DAN PEMBANGUNAN MANUSIA POVERTY AND HUMAN DEVELOPMENT

Tabel 4.5.1 **Garis Kemiskinan, Jumlah, dan Persentase Penduduk Miskin Kabupaten Pasaman, 2014-2021**
Poverty Line, Number, and Percentage of Poor People of Pasaman Regency, 2014-2021

Tahun Year	Garis Kemiskinan (rupiah/kapita/bulan) Poverty Line (rupiah/capita/month)	Jumlah Penduduk Miskin (ribu) Number of Poor People (thousand)	Persentase Penduduk Miskin Percentage of Poor People
(1)	(2)	(3)	(4)
2014	269 271	20,33	7,60
2015	272 779	21,88	8,14
2016	307 552	20,83	7,65
2017	320 478	20,38	7,41
2018	334 800	20,31	7,31
2019	347 135	20,22	7,21
2020	388 726	20,29	7,16
2021	408 293	21,57	7,48

Sumber/Source: BPS, Survei Sosial Ekonomi Nasional Maret/BPS-Statistics Indonesia, March National Socioeconomic Survey

Tabel
Table 4.5.2**Indeks Kedalaman Kemiskinan dan Indeks Keparahan Kemiskinan Kabupaten Pasaman, 2014-2021**
Poverty Gap Index and Poverty Severity Index of Pasaman Regency, 2014-2021

Tahun Year	Indeks Kedalaman Kemiskinan Poverty Gap Index	Indeks Keparahan Kemiskinan Poverty Severity Index
(1)	(2)	(3)
2014	1,06	0,27
2015	1,09	0,20
2016	0,42	0,05
2017	0,80	0,15
2018	0,93	0,22
2019	0,59	0,11
2020	0,70	0,11
2021	0,67	0,13

Sumber/Source: BPS, Survei Sosial Ekonomi Nasional Maret/BPS-Statistics Indonesia, March National Socioeconomic Survey

4.6 PEMBANGUNAN MANUSIA HUMAN DEVELOPMENT

Tabel 4.6.1 **Indeks Pembangunan Manusia Kabupaten Pasaman, 2015-2021**
Human Development Index of Pasaman Regency, 2015-2021

Tahun Year	Indeks Pembangunan Manusia Human Development Index
(1)	(2)
2015	64,01
2016	64,57
2017	64,94
2018	65,60
2019	66,46
2020	66,64
2021	66,77

Sumber/Source: BPS, Seri Publikasi Indeks Pembangunan Manusia/BPS, Series Publication of Human Development Index



PERTANIAN, KEHUTANAN, PETERNAKAN, DAN PERIKANAN

AGRICULTURE, FORESTRY,
LIVESTOCK, AND FISHERY



Produksi Padi

Production of Paddy

129,6 ribu
ton GKG



Produksi Kelapa

Production of Coconut

2,7 ribu
ton



Populasi Ayam Pedaging

Production of Broiler

432.800 ekor



Produksi Ikan Budidaya

Production of Fish Farming

58,9 ribu
ekor

Sumber/Source: BPS, Survei Survei Kerangka Sampel Area (KSA)/BPS-Statistics
Indonesia, Area Sampling Frame (ASF) Survey
Dinas Pertanian Kabupaten Pasaman/Regional Office of Agriculture of
Pasaman Regency
Dinas Perikanan dan Pangan Kabupaten Pasaman/Regional Office of
Fisheries and Food of Pasaman Regency

TIGA KECAMATAN PENGHASIL IKAN BUDIDAYA TERBESAR

RAO
SELATAN

17,3 ribu
ekor

PADANG
GELUGUR

14,6 ribu
ekor

RAO

13,8 ribu
ekor

PENJELASAN TEKNIS**TECHNICAL NOTES**

- | | |
|---|---|
| <p>1. Data pokok tanaman pangan yang dikumpulkan oleh Badan Pusat Statistik adalah luas panen dan produktivitas (hasil per hektar). Produksi merupakan hasil perkalian antara luas panen dan produktivitas.</p> | <p>1. <i>The main data of food crops collected by BPS-Statistics Indonesia are harvested area and productivity (yield per hectare). Production is the result of multiplication between harvested area and productivity.</i></p> |
| <p>2. Data luas panen padi tahun 2019 dan 2020 dihitung dengan metode Kerangka Sampel Area (KSA), menggantikan metode pengumpulan data luas panen padi yang sebelumnya, yaitu metode <i>eye estimate</i> yang dikumpulkan melalui pelaporan data Statistik Pertanian (SP) oleh Kepala Cabang Dinas (KCD) Kecamatan.</p> | <p>2. <i>The calculation of paddy harvested area data was carried out by the Area Sampling Frame (ASF) method in 2019 and 2020. The method replaced the previous one, namely the eye estimate method by which the data were collected through reporting on Agricultural Statistics data (called SP for Statistik Pertanian) by the Agricultural Extension Officer (called KCD for Kepala Cabang Dinas) of Sub-district.</i></p> |
| <p>3. Angka produktivitas padi diperoleh melalui survei ubinan pada plot berukuran 2,5 m x 2,5 m dalam bentuk produksi Gabah Kering Panen (GKP) yang dikonversikan menjadi Gabah Kering Giling (GKG) berdasarkan angka konversi GKP ke GKG hasil Survei Konversi Gabah ke Beras tahun 2019 dan 2020.</p> | <p>3. <i>The paddy productivity (yield) figures are obtained through a crop cutting survey on plots sized of 2.5m x 2.5m in the form of harvest unhusked paddy (called GKP for Gabah Kering Panen) converted into dry unhusked paddy (called GKG for Gabah Kering Giling) using conversion rates based on the Paddy to Rice Conversion Survey in 2019 and 2020.</i></p> |

4. Lahan sawah adalah lahan pertanian yang berpetak-petak dan dibatasi oleh pematang (galengan), saluran untuk menahan/menyalurkan air, yang biasanya ditanami padi sawah tanpa memandang dari mana diperoleh atau status lahan tersebut. Lahan yang dimaksud termasuk lahan yang terdaftar di Pajak Bumi Bangunan, luran Pembangunan Daerah, lahan bengkok, lahan serobotan, lahan rawa yang ditanami padi dan lahan bekas tanaman tahunan yang telah dijadikan sawah, baik yang ditanami padi, palawija atau tanaman semusim lainnya.
4. *Wetland is agricultural land that separated by small dykes to resist water, where the main crop is usually wetland paddy without considering where it is got from or the status of the land. It includes the land that is registered at land income tax office, regional development contribution, 'bengkok' land, illegal ownership, swamps for rice cultivation, and annual crop land mark that has been used as rice field, which are both planted with paddy, secondary crops or the other seasonal crops.*
5. Tegall/Kebun adalah lahan pertanian bukan sawah (lahan kering) yang ditanami tanaman semusim atau tahunan dan terpisah dengan halaman sekitar rumah serta penggunaannya tidak berpindah pindah.
5. *Dry field/Garden is an dryland (unirrigated land) which is planted with seasonal or annual crops and separately from the yard around the house without shifting*
6. Ladang/Huma adalah lahan pertanian bukan sawah (lahan kering) yang biasanya ditanami tanaman semusim dan penggunaannya hanya semusim atau dua musim, kemudian akan ditinggalkan bila sudah tidak subur lagi (berpindah-pindah). Kemungkinan lahan ini beberapa tahun kemudian akan dikerjakan kembali jika sudah subur.
6. *Unirrigated agricultural field / Shifting cultivation land is dryland (unirrigated land) that usually is cultivated for seasonal crops and utilized only for one or two seasons, then it will be left when it is not fertile (shifting). Maybe, this land will be used again in a few years if it has been fertile.*

7. Data pokok tanaman pangan yang dikumpulkan adalah luas panen dan produktivitas (hasil per hektar). Produksi tanaman pangan merupakan hasil perkalian antara luas panen dengan produktivitas. Pengumpulan data luas panen dilakukan setiap bulan dengan pendekatan area kecamatan di seluruh wilayah Indonesia. Pengumpulan data produktivitas dilakukan melalui pengukuran langsung pada plot ubinan berukuran 2,5 m x 2,5 m. Pengumpulan data produktivitas dilakukan setiap subround (empat bulanan) pada waktu panen petani.

7. The main food crops data collected consists of harvested area and productivity (yield per hectare). Food crops production is generated by harvested area multiplied by productivity. The harvested area data is collected every month using sub district area approach in all sub district in Indonesia. The productivity data collection is conducted by a direct measurement in 2,5 m x 2,5 m crop cutting plot. The productivity measurement is conducted in every subround (four monthly) at the time when farmers are harvesting their crops.
8. Data produksi padi dan palawija yang disajikan adalah dalam kualitas: gabah kering giling (padi), pipilan kering (jagung), biji kering (kedelai dan kacang tanah), dan umbi basah (ubi kayu dan ubi jalar).

8. Production of paddy and secondary crops data are presented in the form of: dry unhusked rice (paddy), dry loose maize (maize), dry shells crops (soybeans and peanuts), and fresh roots (cassava and sweet potatoes).
9. Tanaman sayuran dan buah-buahan semusim
Tanaman sayuran semusim adalah tanaman sumber vitamin, garam mineral dan lain-lain yang dikonsumsi dari bagian tanaman yang berupa daun, bunga, buah, dan umbinya, yang berumur kurang dari satu tahun.

*9. Seasonal vegetable and fruit plants
Seasonal vegetable plants are plants which are the sources of vitamin, mineral salt, etc, consumed from the part of the plant in the form of leaf, flower, fruit, and root with the age of less than one year.*

Tanaman buah-buahan semusim adalah tanaman sumber vitamin, garam mineral, dan lain-lain yang dikonsumsi dari bagian tanaman yang berupa buah, berumur kurang dari satu tahun, tidak berbentuk pohon/rumpun tetapi menjalar dan berbatang lunak.

Seasonal fruit plants are plants which are the sources of vitamin, mineral salt, etc, consumed from the part of the plant in the form of fruits. These plants are creeps with the age of less than one year.

10. Tanaman buah-buahan dan sayuran tahunan

Tanaman buah-buahan tahunan adalah tanaman sumber vitamin, garam mineral, dan lain-lain yang dikonsumsi dari bagian tanaman yang berupa buah dan merupakan tanaman tahunan.

Tanaman sayuran tahunan adalah tanaman sumber vitamin, garam mineral, dan lain-lain yang dikonsumsi dari bagian tanaman yang berupa daun dan atau buah yang berumur lebih dari satu tahun.

10. *Annual fruit and vegetable plants*
Annual fruit plants are plants which are the sources of vitamin, contained mineral salt, etc, consumed from the part of plant in the form of fruit and more than one year of age.

Annual vegetable plants are plants which are the sources of vitamin, contained mineral salt, etc, consumed from the part of the plant in the form of vegetable and more than one year of age.

11. Tanaman biofarmaka adalah tanaman yang bermanfaat untuk obat-obatan, kosmetik, dan kesehatan yang dikonsumsi atau digunakan dari bagian-bagian tanaman seperti daun, batang, buah, umbi (rimpang) ataupun akar.

11. *Medicinal plants are plants which are useful for medicine. It is consumed from part of the plant such as leaf, flower, fruit, tuber, and root.*

12. Tanaman hias adalah tanaman yang mempunyai nilai keindahan baik bentuk, warna daun, tajuk maupun bunganya, sering digunakan untuk penghias pekarangan dan lain sebagainya.
13. Luas panen tanaman hortikultura adalah luas tanaman sayuran, buah-buahan, biofarmaka, dan tanaman hias yang diambil hasilnya/dipanen pada periode pelaporan.
14. Luas panen untuk tanaman sayuran adalah luas tanaman yang dipanen sekaligus/habis/dibongkar dan luas tanaman yang dipanen berkali-kali (lebih dari satu kali)/belum habis. Tanaman yang dipanen sekaligus/habis/dibongkar adalah tanaman yang sehabis panen langsung dibongkar/dicabut, terdiri dari bawang merah, bawang putih, bawang daun, kentang, kol/kubis, kembang kol, petsai/sawi, wortel, lobak, dan kacang merah.
15. Produksi hortikultura adalah hasil menurut bentuk produk dari setiap tanaman sayuran, buah-buahan, biofarmaka dan tanaman hias yang diambil berdasarkan luas yang dipanen/tanaman yang menghasilkan pada bulan/triwulan laporan.
12. *Ornamental plants are plants which have a beauty value, either in shape, colour of leaf or crown of flower, and they are often used as a yard decorator.*
13. *Harvested area of horticulture is area which vegetable, fruit, medicinal and ornamental plant of crop harvested during the period of report.*
14. *Harvested area of vegetables is area of entirely plant harvested/demolished and plant harvested several times/undemolished. Plants harvested several times/undemolished are plants usually harvested more than once and demolished in the case that the last harvest was economically not profitable. They consist of : yard long beans, chili, small chili, mushroom, tomatoes, egg plant, french beans, cucumber, pumpkin/chajota, swamp cabbage, spinach, melon, watermelon, and blewah.*
15. *Horticulture production is the standard production quantity form of vegetable, fruit, medicinal and ornamental plant based on harvested area/the number of production plants reported monthly/quarterly.*

- | | |
|---|---|
| <p>16. Data perkebunan besar dikumpulkan oleh BPS setiap bulan secara lengkap (sensus bulanan) dengan sistem surat pos. Khusus untuk tanaman kelapa, cengkeh, dan kapok, datanya diperoleh dari Direktorat Jenderal Perkebunan. Data perkebunan rakyat juga diperoleh dari Direktorat Jenderal Perkebunan.</p> | <p>16. <i>Data on estates are collected by the BPS every month on complete basis through a mailing system. Data on coconut, clove, and kapok, as well as on smallholder plantation, are acquired from the Directorate General of Estates.</i></p> |
| <p>17. Penghitungan luas tanaman perkebunan besar adalah pada keadaan akhir tahun dan tidak termasuk yang luasnya kurang dari 5 hektar.</p> | <p>17. <i>Planted areas of estates refer to condition at the end of the year, and exclude areas less than 5 hectares.</i></p> |
| <p>18. Bentuk produksi perkebunan adalah; karet kering (karet), daun kering (teh dan tembakau), biji kering (kopi dan coklat), kulit kering (kayu manis dan kina), serat kering (rami), bunga kering (cengkeh), <i>refined sugar</i> (tebu dari perkebunan besar), gula mangkok (tebu dari perkebunan rakyat), ekivalen kopra (kopra), biji dan bunga (pala) serta minyak daun (sereh).</p> | <p>18. <i>Production of estates crops are follows: dry rubber (rubber); dry leaves (tea and tobacco); dry beans (coffee and cocoa); dry bark (cassia vera and cinchona); dry fibre (rosella); dry flowers/buds (cloves); refined sugar (sugar cane from estate); cup sugar (sugar cane from smallholders); copra (copra); seeds and buds (nutmeg); and leaf oil (citronella).</i></p> |
| <p>19. Persediaan akhir tahun produksi perkebunan besar bukan merupakan cadangan penyangga (<i>buffer stock</i>).</p> | <p>19. <i>The production availability of estates at the end of year is not the buffer stock.</i></p> |
| <p>20. Data Statistik Kehutanan sebagian besar merupakan data sekunder yang bersumber dari Kementerian Kehutanan.</p> | <p>20. <i>Most of forestry statistics are secondary data obtained from the Ministry of Forestry.</i></p> |

21. Data populasi ternak bersumber dari Dinas Pertanian, sedangkan jumlah pemotongan ternak merupakan hasil Survei Laporan Pemotongan Ternak. Pengumpulan data pemotongan ternak dilakukan secara lengkap setiap triwulan di seluruh Rumah Potong Hewan (RPH) dan Tempat Pemotongan Hewan (TPH) yang ada di Indonesia.
21. *Data of domestic livestock population are obtain from the Regional Office of Agriculture, while data on the number of animals slaughtered are based on the quarterly survey conducted by BPS-Statistics Indonesia.*
22. Data statistik perikanan merupakan data sekunder yang bersumber dari Dinas Perikanan dan Pangan. Statistik perikanan dibedakan atas data Perikanan Tangkap dan Perikanan Budidaya. Perikanan Tangkap diklasifikasikan atas penangkapan ikan di laut dan penangkapan ikan di perairan umum. Perikanan Budidaya diklasifikasikan atas jenis budidaya yaitu budidaya laut, tambak, kolam, karamba, jaring apung, dan sawah.
22. *Fishery Statistics are secondary data obtained from the Regional Office of Fisheries. Fishery statistics are categorized into capture fisheries and aquaculture. Capture fisheries are further classified into marine capture fisheries and inland open water capture fisheries. Aquaculture are further classified into several types of culture: marine culture, brackish water pond, fresh water pond, cage, floating net, and fish breeding in paddy fields*

ULASAN

DESCRIPTION

Tanaman Pangan

Produksi padi di Kabupaten Pasaman tahun 2021 berdasarkan hasil Kerangka Sampel Area (KSA) tercatat sebesar 74.677 ton, dengan luas panen sebesar 28.631 Ha.

Food Crops

Rice production in Pasaman Regency in 2021 based on the results of the Area Sample Framework (KSA) was recorded at 74,677 tons, with a harvested area of 28,631 Ha.

Hortikultura

Bila dibandingkan dengan produksi tahun 2020, pada tahun 2021 terdapat beberapa komoditi sayuran yang mengalami peningkatan produksi di Kabupaten Pasaman, yaitu bawang merah, bayam, cabai rawit, kacang panjang, kangkung, kentang, ketimun, kubis, labu siam, petsai/sawi, terung, dan tomat.

Horticulture

When compared with production in 2020, in 2021 there are several vegetable commodities that have increased production in Pasaman Regency, namely shallots, spinach, cayenne pepper, long beans, kale, potatoes, cucumbers, cabbage, chayote, Chinese cabbage, eggplant., and tomatoes.

Perkebunan

Luas tanam perkebunan paling luas di Kabupaten Pasaman pada tahun 2021 adalah karet (31.799,60 ha) dan kakao (11.989,02 ha). Dimana produksinya untuk karet mencapai 31.799,64 ton, sedangkan kakao mencapai 11.989,02 ton.

Estate Crops

The largest plantation area planted in Pasaman Regency in 2021 is rubber (31,799.60 ha) and cocoa (11,989.02 ha). Where the production for rubber reached 31,799.64 tons, while cocoa reached 11,989.02 tons.

Kehutanan

Luas cagar alam, hutan lindung, hutan produksi terbatas, hutan produksi yang dapat dikonversikan, hutan taman wisata, dan lainnya berturut-turut sebesar 32.288 hektar, 196.709 hektar, 29.566 hektar, 4.924 hektar, 570 hektar,

Forestry

The area of nature reserves, protected forests, limited production forests, convertible production forests, tourism park forests, and others are 32,288 hectares, 196,709 hectares, 29,566 hectares, 4,924 hectares, 570 hectares,

dan 130.721 hektar.

and 130,721 hectares.

Peternakan

Populasi ternak terbesar di Kabupaten Pasaman adalah populasi kambing dan sapi. Pada tahun 2021 berturut-turut masing-masingnya sebanyak 8.180 ekor dan 6.496 ekor. Populasi unggas tahun 2021 meningkat dibanding tahun 2020. Jumlah paling banyak adalah populasi ayam pedaging dan ayam kampung.

Lovestock

The largest livestock population in Pasaman Regency is the population of goats and cattle. In 2021, respectively, as many as 8,180 tails and 6,496 individuals. The poultry population in 2021 will increase compared to 2020. The largest number is the population of broilers and native chickens.

Perikanan

Luas pembenihan tahun 2021 di Kabupaten Pasaman adalah 1.196,39 hektar. Pembenihan ikan paling luas adalah di Kecamatan Rao Selatan. Luasnya sekitar 299,60 hektar.

Fishery

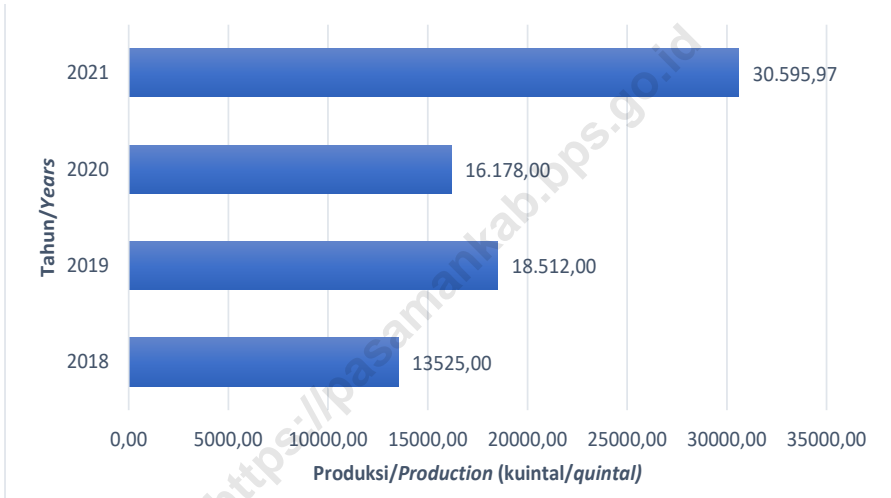
The area of the seedling in 2021 in Pasaman Regency is 1,196.39 hectares. The most extensive fish hatchery is in Rao Selatan Subdistrict. The area is about 299.60 hectares.

Pemeliharaan Ikan terbagi menjadi pemeliharaan di kolam dan pemeliharaan di sawah. Pada tahun 2021 di Kabupaten Pasaman pemeliharaan ikan di kolam meningkat dari tahun sebelumnya dari yang awalnya 4.441 ha pada tahun 2020 menjadi 4.458 ha pada tahun 2021. Untuk pemeliharaan ikan di sawah mengalami penurunan dibanding 2020. Pada tahun 2020 luas pemeliharaan ikan di sawah sekitar 26 ha, sedangkan pada tahun 2021 menurun menjadi sekitar 9 ha.

Fish maintenance is divided into maintenance in ponds and maintenance in rice fields. In 2021 in Pasaman Regency, fish rearing in ponds increased from the previous year from 4,441 ha in 2020 to 4,458 ha in 2021. For fish maintenance in rice fields, it has decreased compared to 2020. In 2020 the area of fish rearing in rice fields is around 26 ha., while in 2021 it will decrease to around 9 ha.

Gambar 5.1
Figures

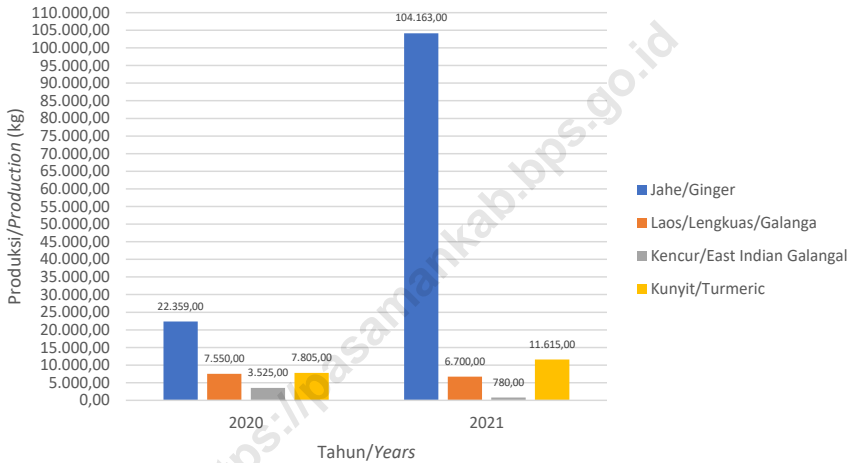
Produksi Jeruk (kuintal) di Kabupaten Pasaman, 2018-2021
Production of Orange (quintal) in Pasaman Regency, 2018–2021



Sumber/Source: Dinas Pertanian Kabupaten Pasaman/Regional Office of Agriculture of Pasaman Regency

Gambar 5.2
Figures

Produksi Tanaman Biofarmaka Menurut Jenis Tanaman (kg) di Kabupaten Pasaman, 2020-2021
Production of Medicinal Plants by Kind of Plant (kg) in Pasaman Regency, 2020-2021



Sumber/Source: Dinas Pertanian Kabupaten Pasaman/Regional Office of Agriculture of Pasaman Regency

**5.1 TANAMAN PANGAN
FOOD CROPS**

Tabel 5.1.1 **Luas Panen dan Produksi Padi di Kabupaten Pasaman, 2019-2021**
Harvested Area, Production, and Productivity of Paddy in Pasaman Regency, 2019-2021

Tahun Year	Padi (Sawah + Ladang)/Paddy (Wetland + Dryland)		
	Luas Panen Harvested Area (Ha)	Produksi Padi ¹ (ton GKG) Paddy Production ¹ (ton GKG)	Produktivitas Padi (ha/ton)
(1)	(2)	(3)	(4)
2019	34 261,39	149 440,66	4,36
2020	33 192,22	149 375,09	4,50
2021	28 220,58	129 629,39	4,59

Catatan/Note: ¹Kualitas produksi Gabah Kering Giling (GKG)/The production is in term of dry unhusked paddy
Sumber/Source: BPS, Survei Survei Kerangka Sampel Area (KSA)/BPS-Statistics Indonesia, Area Sampling Frame (ASF) Survey

Tabel
Table 5.1.2

Luas Tanam, Luas Panen, Produksi Palawija Menurut Kecamatan di Kabupaten Pasaman, 2021
Planted Area, Harvested Area, Production of Secondary Food by Subdistrict in Pasaman Regency, 2021

Kecamatan Subdistrict	Jagung/Maize			Ubi Kayu/Cassava		
	Luas Tanam Planted Area (ha)	Luas Panen Harvested Area (ha)	Produksi Production (ton)	Luas Tanam Planted Area (ha)	Luas Panen Harvested Area (ha)	Produksi Production (ton)
(1)	(2)	(3)	(4)	(5)	(6)	(7)
Tigo Nagari	5 615,00	5 875,00	41 163,00	14,00	15,00	400,00
Bonjol	74,00	68,00	475,00	2,00	-	-
Simpang Alahan Mati	638,00	731,00	5 263,00	-	-	-
Lubuk Sikaping	410,00	405,00	2 916,00	12,00	12,00	416,00
Dua Koto	297,00	253,00	1 569,00	17,00	2,00	396,00
Panti	2 212,00	1 711,00	10 696,00	4,00	4,00	144,00
Padang Gelugur	2 046,00	1 666,00	11 997,00	-	-	-
Rao	738,00	932,00	6 097,00	-	-	-
Rao Utara	759,00	843,00	5 056,00	8,00	6,00	192,00
Rao Selatan	2 702,00	1 509,00	12 374,00	-	1,00	33,00
Mapat Tunggul	1 385,00	1 303,00	7 427,00	-	-	-
Mapat Tunggul Selatan	633,00	635,00	3 427,00	15,00	8,00	242,00
2021	17 509,00	15 931,00	108 460,00	72,00	48,00	1 823,00
Pasaman 2020	13 361,00	12 394,00	...	40,00	29,00	...
2019	15 648,00	16 678,00	94 522,00	26,00	40,00	1 334,00

Lanjutan Tabel/Continued Table 5.1.2

Kecamatan Subdistrict	Ubi Jalar/Sweet Potatoes			Kacang Tanah/Peanuts		
	Luas Tanam Planted Area (ha)	Luas Panen Harvested Area (ha)	Produksi Production (ton)	Luas Tanam Planted Area (ha)	Luas Panen Harvested Area (ha)	Produksi Production (ton)
(1)	(8)	(9)	(10)	(11)	(12)	(13)
Tigo Nagari	-	-	-	15,00	16,00	42,00
Bonjol	-	-	-	1,00	-	-
Simpang Alahan Mati	-	-	-	3,00	3,00	9,00
Lubuk Sikaping	12,00	12,00	422,00	24,00	17,00	71,00
Dua Koto	14,00	11,00	309,00	60,00	50,00	160,00
Panti	2,00	2,00	63,00	7,00	7,00	18,00
Padang Gelugur	-	-	-	-	-	-
Rao	-	-	-	34,00	34,00	122,00
Rao Utara	-	-	-	15,00	15,00	35,00
Rao Selatan	-	-	-	-	-	-
Mapat Tunggul	-	-	-	-	-	-
Mapat Tunggul Selatan	-	-	-	4,00	5,00	13,00
2021	28,00	25,00	794,00	163,00	147,00	470,00
Pasaman 2020	24,00	15,00	...	132,00	151,00	...
2019	26,00	33,00	686,00	125,00	122,00	99,00

Lanjutan Tabel/Continued Table 5.1.2

Kecamatan Subdistrict	Kacang Kedelai/Soybeans			Kacang Hijau/Mung Beans		
	Luas Tanam Planted Area (ha)	Luas Panen Harvested Area (ha)	Produksi Production (ton)	Luas Tanam Planted Area (ha)	Luas Panen Harvested Area (ha)	Produksi Production (ton)
(1)	(14)	(15)	(16)	(17)	(18)	(19)
Tigo Nagari	-	-	-	9,00	10,00	10,00
Bonjol	-	-	-	-	-	-
Simpang Alahan Mati	-	-	-	-	-	-
Lubuk Sikaping	-	-	-	12,00	12,00	14,00
Dua Koto	-	-	-	-	-	-
Panti	-	-	-	-	-	-
Padang Gelugur	-	-	-	-	-	-
Rao	-	-	-	-	-	-
Rao Utara	-	-	-	-	-	-
Rao Selatan	-	-	-	-	-	-
Mapat Tunggul	-	-	-	-	-	-
Mapat Tunggul Selatan	-	-	-	-	-	-
2021	-	-	-	21,00	22,00	24,00
Pasaman 2020	-	-	-	28,00	24,00	...
2019	-	1 611,00	997,00	20,00	25,00	31,00

Sumber/Source: Dinas Pertanian Kabupaten Pasaman/Regional Office of Agriculture of Pasaman Regency

Tabel
Table 5.1.3

Luas Tanam, Luas Panen, dan Produksi Tanaman Pangan di Kabupaten Pasaman, 2020 dan 2021
Planted Area, Harvested Area, and Production of Food Crop in Pasaman Regency, 2020 and 2021

Jenis Tanaman Pangan Kind of Food Crops	2020			2021		
	Luas Tanam ² Planted Area (ha)	Luas Panen ³ Harvested Area (ha)	Produksi ³ Production (ton)	Luas Tanam ² Planted Area (ha)	Luas Panen ³ Harvested Area (ha)	Produksi ³ Production (ton)
(1)	(2)	(3)	(4)	(5)	(6)	(7)
Padi ¹ Paddy ¹	...	33 192,22	149 375,09	...	28 220,58	129 629,39
Jagung Maize	13 361,00	12 394,00	80 750,93	17 509,00	15 931,90	106 073,11
Ubi Kayu Cassava	40,00	29,00	1 075,62	72,00	58,00	1 913,20
Ubi Jalar Sweet Potatoes	24,00	25,00	788,24	28,00	25,00	789,65
Kacang Tanah Peanuts	132,00	151,00	384,50	163,00	146,90	454,92
Kacang Kedelai Soya Beans	-	-	-	-	-	-
Kacang Hijau Green Pea	28,00	24,00	24,00	21,00	22,00	23,70

Catatan/Note: ¹Data luas tanam padi tidak tersedia/Data planted area is not available

¹ Kualitas produksi Gabah Kering Giling (GKG)/The production is in term of dry unhusked paddy

¹ Sumber data adalah BPS, Survei Kerangka Sampel Area (KSA)/Source of data is

BPS-Statistics Indonesia, Area Sampling Frame (ASF) Survey

Sumber/Source: ²Dinas Pertanian Kabupaten Pasaman/Regional Office of Agriculture of Pasaman Regency

³Badan Pusat Statistik/BPS-Statistics Indonesia

Tabel
Table 5.1.4**Jumlah Peralatan Pemberantas Hama Penyakit Menurut Kecamatan di Kabupaten Pasaman, 2021**
Number of Pest Control Equipments by Subdistrict in Pasaman Regency, 2021

Kecamatan Subdistrict	Motor Sprayer	Hand Sprayer	Swing Fog	Solder	Emposan Tikus
(1)	(2)	(3)	(4)	(5)	(6)
Tigo Nagari	-	1 201	-	-	15
Bonjol	-	291	-	-	25
Simpang Alahan Mati	-	1 002	-	-	-
Lubuk Sikaping	-	965	-	-	15
Dua Koto	-	5 000	-	-	-
Panti	-	1 205	-	-	-
Padang Gelugur	-	3 292	10	-	35
Rao	-	723	-	-	30
Rao Utara	-	1 885	-	-	15
Rao Selatan	-	606	-	-	-
Mapat Tunggul	-	420	-	-	-
Mapat Tunggul Selatan	-	184	-	-	-
2021	-	16 774	10	-	135
Pasaman 2020	-	15 655	10	-	-
2019	-	12 647	10	-	54

Sumber/Source: Dinas Pertanian Kabupaten Pasaman/Regional Office of Agriculture of Pasaman Regency

Tabel
Table 5.1.5

Jumlah Penggilingan Padi Menurut Kecamatan di Kabupaten Pasaman, 2021
Number of Rice Millings by Subdistrict in Pasaman Regency, 2021

Kecamatan Subdistrict	Penggilingan Besar Big Scale Rice Milling	Penggilingan Kecil Small Scale Rice Milling	Rice Milling Unit (RMU)	Engel Berg	Jumlah Total
(1)	(2)	(3)	(4)	(5)	(6)
Tigo Nagari	46	2	8	-	56
Bonjol	-	5	36	-	41
Simpang Alahan Mati	-	18	-	-	18
Lubuk Sikaping	-	28	1	-	29
Dua Koto	5	45	-	-	50
Panti	8	58	-	-	66
Padang Gelugur	9	14	16	-	39
Rao	-	20	4	-	24
Rao Utara	-	38	-	-	38
Rao Selatan	4	21	4	-	29
Mapat Tunggul	-	4	-	-	4
Mapat Tunggul Selatan	-	20	-	-	20
2021	72	273	69	-	414
Pasaman 2020	68	272	69	-	409
2019	76	255	101	-	432

Sumber/Source: Dinas Pertanian Kabupaten Pasaman/Regional Office of Agriculture of Pasaman Regency

Tabel
Table 5.1.6**Jumlah Traktor Menurut Kecamatan di Kabupaten Pasaman, 2021**
Number of Tractors by Subdistrict in Pasaman Regency, 2021

Kecamatan Subdistrict	Jenis Traktor/Kind of Tractors			Jumlah Total
	Tangan Hand	Mini Mini/Samller	Besar Bigger	
(1)	(2)	(3)	(4)	(5)
Tigo Nagari	-	7	1	8
Bonjol	-	11	-	11
Simpang Alahan Mati	-	1	-	1
Lubuk Sikaping	-	25	1	26
Dua Koto	-	2	-	2
Panti	-	1	4	5
Padang Gelugur	-	13	1	14
Rao	-	1	-	1
Rao Utara	-	1	1	2
Rao Selatan	-	-	3	3
Mapat Tunggul	-	-	-	-
Mapat Tunggul Selatan	-	-	-	-
2021	-	62	11	73
Pasaman 2020	-	1 323	14	1 337
2019	-	1 226	10	1 226

Sumber/Source: Dinas Pertanian Kabupaten Pasaman/Regional Office of Agriculture of Pasaman Regency

**5.2 HORTIKULTURA
HORTICULTURE**

Tabel 5.2.1 Luas Panen Tanaman Sayuran Menurut Kecamatan dan Jenis Tanaman di Kabupaten Pasaman (ha), 2020 dan 2021
Harvested Area of Vegetables by Subdistrict and Kind of Plant in Pasaman Regency (ha), 2020 and 2021

Kecamatan Subdistrict	Bawang Merah/ Shallots		Cabai Besar/Big Chili		Cabai Rawit/Cayenne Pepper	
	2020	2021	2020	2021	2020	2021
(1)	(2)	(3)	(4)	(5)	(6)	(7)
Bonjol	1,00	1,46	12,00	-	9,00	0,98
Tigo Nagari	-	-	26,00	-	16,00	13,00
Simpang Alahan Mati	2,00	0,20	8,50	-	7,50	1,00
Lubuk Sikaping	0,50	6,00	41,00	-	19,00	15,00
Dua Koto	-	-	40,00	-	39,00	41,00
Panti	-	5,00	7,00	-	8,00	14,00
Padang Gelugur	-	-	-	-	-	0,50
Rao	-	-	5,00	-	5,00	6,00
Mapat Tunggul	-	-	7,00	-	10,00	6,00
Mapat Tunggul Selatan	-	-	5,00	-	2,00	12,00
Rao Selatan	-	-	2,00	-	0,00	-
Rao Utara	-	-	29,00	-	23,00	44,00
Pasaman	3,50	12,66	182,50	-	138,50	153,48

Lanjutan Tabel/*Continued Table* 5.2.1

Kecamatan Subdistrict	Kentang/Potato		Kubis/Cabbage	
	2020	2021	2020	2021
(1)	(8)	(9)	(10)	(11)
Bonjol	-	-	-	-
Tigo Nagari	-	-	-	-
Simpang Alahan Mati	-	-	-	-
Lubuk Sikaping	2,00	1,00	4,00	12,00
Dua Koto	-	5,00	-	-
Panti	-	-	-	-
Padang Gelugur	-	-	-	-
Rao	-	-	-	-
Mapat Tunggul	-	-	-	-
Mapat Tunggul Selatan	-	-	-	-
Rao Selatan	-	-	-	-
Rao Utara	-	-	-	-
Pasaman	2,00	6,00	4,00	12,00

Lanjutan Tabel/Continued Table 5.2.1

Kecamatan Subdistrict	Tomat/Tomato		Bawang Putih Garlic	
	2020	2021	2020	2021
(1)	(12)	(13)	(14)	(15)
Bonjol	-	-	-	-
Tigo Nagari	-	0,70	-	-
Simpang Alahan Mati	-	-	-	-
Lubuk Sikaping	-	-	10,00	-
Dua Koto	-	-	4,00	-
Panti	-	-	-	-
Padang Gelugur	-	-	-	-
Rao	-	-	-	-
Mapat Tunggul	-	-	-	-
Mapat Tunggul Selatan	-	-	-	-
Rao Selatan	-	4,00	-	-
Rao Utara	-	0,50	-	-
Pasaman	-	5,20	14,00	-

Catatan/ Note : Data cabai besar tahun 2020 termasuk cabai keriting/ Data Big Chili in 2020 including curly chili

Sumber/Source: BPS, Statistik Pertanian Hortikultura SPH-SBS/BPS-Statistics Indonesia, Agricultural Statistic for Horticulture SPH-SBS

Tabel
Table 5.2.2

Produksi Tanaman Sayuran Menurut Kecamatan dan Jenis Tanaman di Kabupaten Pasaman (kuintal), 2020 dan 2021
Production of Vegetables by Subdistrict and Kind of Plant in Pasaman Regency (quintal), 2020 dan 2021

Kecamatan Subdistrict	Bawang Merah/Shallot		Cabai Besar/Big Chili		Cabai Rawit/Cayenne Pepper	
	2020	2021	2020	2021	2020	2021
(1)	(2)	(3)	(4)	(5)	(6)	(7)
Bonjol	135,00	145,28	434,00	-	347,00	42,55
Tigo Nagari	-	-	770,00	-	605,00	527,00
Simpang Alahan Mati	85,00	2,60	284,00	-	340,00	40,00
Lubuk Sikaping	62,00	638,00	1 295,00	-	644,00	804,00
Dua Koto	-	-	1 322,00	-	1 510,00	1 727,00
Panti	-	460,00	249,00	-	363,00	814,00
Padang Gelugur	-	-	-	-	-	29,00
Rao	-	-	185,00	-	169,00	320,00
Mapat Tunggul	-	-	213,00	-	314,00	318,00
Mapat Tunggul Selatan	-	-	166,00	-	25,00	648,00
Rao Selatan	-	-	61,00	-	-	-
Rao Utara	-	-	780,00	-	683,00	1 774,00
Pasaman	282,00	1 245,88	5 759,00	-	5 000,00	7 043,55

Lanjutan Tabel/Continued Table 5.2.2

Kecamatan Subdistrict	Kentang/Potato		Kubis/Cabbage	
	2020	2021	2020	2021
(1)	(8)	(9)	(10)	(11)
Bonjol	-	-	-	-
Tigo Nagari	-	-	-	-
Simpang Alahan Mati	-	-	-	-
Lubuk Sikaping	20,00	70,00	210,00	1 286,00
Dua Koto	-	650,00	-	-
Panti	-	-	-	-
Padang Gelugur	-	-	-	-
Rao	-	-	-	-
Mapat Tunggul	-	-	-	-
Mapat Tunggul Selatan	-	-	-	-
Rao Selatan	-	-	-	-
Rao Utara	-	-	-	-
Pasaman	20,00	720,00	210,00	1 286,00

Lanjutan Tabel/Continued Table 5.2.2

Kecamatan Subdistrict	Tomat/Tomato		Bawang Putih Garlic	
	2020	2021	2020	2021
(1)	(12)	(13)	(14)	(15)
Bonjol	-	-	-	-
Tigo Nagari	-	359,00	-	-
Simpang Alahan Mati	-	-	-	-
Lubuk Sikaping	-	-	238,00	-
Dua Koto	-	-	74,00	-
Panti	-	-	-	-
Padang Gelugur	-	-	-	-
Rao	-	-	-	-
Mapat Tunggul	-	-	-	-
Mapat Tunggul Selatan	-	-	-	-
Rao Selatan	-	907,00	-	-
Rao Utara	-	172,00	-	-
Pasaman	-	1 438,00	312,00	-

Catatan/ Note : Data cabai besar tahun 2020 termasuk cabai keriting/ Data Big Chili in 2020 including curly chili

Sumber/Source: BPS, Statistik Pertanian Hortikultura SPH-SBS/BPS-Statistics Indonesia, Agricultural Statistic for Horticulture SPH-SBS

Tabel
Table 5.2.3

**Luas Panen Tanaman Sayuran dan Buah–Buahan Semusim
 Menurut Jenis Tanaman di Kabupaten Pasaman (ha),
 2018–2021**
***Harvested Area of Seasonal Vegetables and Fruits by Kind
 of Plant in Pasaman Regency (ha), 2018–2021***

Jenis Tanaman Kind of Plants	2018	2019	2020	2021
(1)	(2)	(3)	(4)	(5)
Bawang Daun/ <i>Scallion</i>	20,00	24,00	30,00	38,90
Bawang Merah/ <i>Shallots</i>	4,00	-	4,00	12,66
Bayam/ <i>Spinach</i>	94,00	82,00	79,00	81,80
Buncis/ <i>String Bean</i>	80,00	64,00	62,00	49,80
Cabai Besar/ <i>Chili/Big Chili</i>	182,00	150,00	183,00	-
Cabai Rawit/ <i>Chili/Cayenne Pepper</i>	144,00	118,00	139,00	153,48
Kacang Panjang/ <i>Long Beans</i>	125,00	102,00	95,00	94,00
Kangkung/ <i>Water Spinach</i>	92,00	83,00	81,00	82,20
Kentang/ <i>Potato</i>	1,00	-	2,00	6,00
Ketimun/ <i>Cucumber</i>	86,00	82,00	70,00	66,13
Kubis/ <i>Cabbage</i>	6,00	4,00	4,00	12,00
Labu Siam/ <i>Chayote</i>	1,00	-	12,00	17,50
Petsai/ <i>Sawi/Chinese Cabbage/ Mustard Green</i>	20,00	24,00	24,00	24,02
Semangka/ <i>Water Melon</i>	11,00	4,00	5,00	5,50
Terung/ <i>Eggplant</i>	108,00	89,00	95,00	100,40
Tomat/ <i>Tomato</i>	5,00	-	-	5,20

Catatan/ Note : Data cabai besar tahun 2020 termasuk cabai keriting/ *Data Big Chili in 2020 including curly chili*
 Sumber/Source: BPS, Statistik Pertanian Hortikultura SPH-SBS/BPS-Statistics Indonesia, *Agricultural Statistic for Horticulture SPH-SBS*

Tabel
Table 5.2.4**Produksi Tanaman Sayuran dan Buah–Buahan Semusim Menurut Jenis Tanaman di Kabupaten Pasaman (kuintal), 2018–2021*****Production of Seasonal Vegetables and Fruits by Kind of Plant in Pasaman Regency (quintal), 2018–2021***

Jenis Tanaman Kind of Plants	2018	2019	2020	2021
(1)	(2)	(3)	(4)	(5)
Bawang Daun/ <i>Scallion</i>	2 149,00	2 520,00	2 495,00	2 493,00
Bawang Merah/ <i>Shallots</i>	81,00	-	282,00	1 245,88
Bayam/ <i>Spinach</i>	3 876,00	3 462,00	3 292,00	3 897,80
Buncis/ <i>String Bean</i>	3 459,00	2 697,00	2 757,00	2 121,50
Cabai Besar/ <i>Chili/Big Chili</i>	5 894,00	4 887,00	5 759,00	-
Cabai Rawit/ <i>Chili/Cayenne Pepper</i>	5 139,00	4 072,00	5 000,00	7 043,55
Kacang Panjang/ <i>Long Beans</i>	3 598,00	2 899,00	2 892,00	3 231,00
Kangkung/ <i>Water Spinach</i>	4 010,00	3 576,00	3 566,00	3 812,00
Kentang/ <i>Potato</i>	120,00	-	20,00	720,00
Ketimun/ <i>Cucumber</i>	6 584,00	6 233,00	5 042,00	5 274,80
Kubis/ <i>Cabbage</i>	1 200,00	400,00	210,00	1 286,00
Labu Siam/ <i>Chayote</i>	124,00	-	1 427,00	1 571,00
Petsai/ <i>Sawi/Chinese Cabbage/ Mustard Green</i>	960,00	1 080,00	1 020,00	1 082,00
Semangka/ <i>Water Melon</i>	2 165,00	685,00	1 021,00	980,00
Terung/ <i>Eggplant</i>	11 375,00	9 191,00	9 753,00	11 421,30
Tomat/ <i>Tomato</i>	491,00	-	-	1 438,00

Catatan/ Note : Data cabai besar tahun 2020 termasuk cabai keriting/ *Data Big Chili in 2020 including curly chili*

Sumber/Source: BPS, Statistik Pertanian Hortikultura SPH-SBS/BPS-Statistics Indonesia, *Agricultural Statistic for Horticulture SPH-SBS*

Tabel
Table 5.2.5

Luas Panen Tanaman Biofarmaka Menurut Kecamatan dan Jenis Tanaman di Kabupaten Pasaman (m²), 2020 dan 2021
Harvested Area of Medicinal Plants by Subdistrict and Kind of Plant in Pasaman Regency (m²), 2020 and 2021

Kecamatan Subdistrict	Jahe/Ginger		Laos/Lengkuas/Galanga	
	2020	2021	2020	2021
(1)	(2)	(3)	(4)	(5)
Bonjol	-	5 130,00	-	-
Tigo Nagari	-	300,00	-	-
Simpang Alahan Mati	2 000,00	1 350,00	-	200,00
Lubuk Sikaping	7 800,00	7 000,00	1 300,00	3 000,00
Dua Koto	1 705,00	18 000,00	3 750,00	3 500,00
Panti	10 800,00	70 000,00	2 500,00	-
Padang Gelugur	-	-	-	-
Rao	-	50,00	-	-
Mapat Tunggul	50,00	2 320,00	-	-
Mapat Tunggul Selatan	-	-	-	-
Rao Selatan	-	-	-	-
Rao Utara	4,00	13,00	-	-
Pasaman	22 359,00	104 163,00	7 550,00	6 700,00

Lanjutan Tabel/*Continued Table 5.2.5*

Kecamatan Subdistrict	Kencur/ <i>East Indian Galangal</i>		Kunyit/ <i>Turmeric</i>	
	2020	2021	2020	2021
(1)	(6)	(7)	(8)	(9)
Bonjol	-	-	-	-
Tigo Nagari	-	-	-	-
Simpang Alahan Mati	-	180,00	100,00	735,00
Lubuk Sikaping	400,00	500,00	3 700,00	5 000,00
Dua Koto	1 525,00	100,00	1 500,00	5 350,00
Panti	1 600,00	-	2 500,00	-
Padang Gelugur	-	-	-	-
Rao	-	-	-	-
Mapat Tunggul	-	-	5,00	530,00
Mapat Tunggul Selatan	-	-	-	-
Rao Selatan	-	-	-	-
Rao Utara	-	-	-	-
Pasaman	3 525,00	780,00	7 805,00	11 615,00

Sumber/*Source*: BPS, Statistik Pertanian Hortikultura SPH-TBF/*BPS-Statistics Indonesia, Agricultural Statistic for Horticulture SPH-TBF*

Tabel
Table 5.2.6

Produksi Tanaman Biofarmaka Menurut Kecamatan dan Jenis Tanaman di Kabupaten Pasaman (kg), 2020 dan 2021
Production of Medicinal Plants by Pasaman Subdistrict and Kind of Plant in Pasaman Regency (kg), 2020 and 2021

Kecamatan Subdistrict	Jahe/Ginger		Laos/Lengkuas/Galanga	
	2020	2021	2020	2021
(1)	(2)	(3)	(4)	(5)
Bonjol	-	2 750,00	-	-
Tigo Nagari	-	150,00	-	-
Simpang Alahan Mati	3 800,00	5 850,00	-	1 110,00
Lubuk Sikaping	36,00	27 200,00	81 500,00	17 000,00
Dua Koto	4 800,00	29 100,00	15 000,00	10 000,00
Panti	29 900,00	126 500,00	12 300,00	-
Padang Gelugur	-	-	-	-
Rao	-	100,00	-	-
Mapat Tunggul	200,00	1 965,00	-	-
Mapat Tunggul Selatan	-	-	-	-
Rao Selatan	-	-	-	-
Rao Utara	5,00	110,00	-	-
Pasaman	38 741,00	193 725,00	108 800,00	28 110,00

Lanjutan Tabel/Continued Table 5.2.6

Kecamatan Subdistrict	Kencur/East Indian Galangal		Kunyit/Turmeric	
	2020	2021	2020	2021
(1)	(6)	(7)	(8)	(9)
Bonjol	-	-	-	-
Tigo Nagari	-	-	-	-
Simpang Alahan Mati	-	730,00	150,00	3 600,00
Lubuk Sikaping	1 205,00	1 400,00	13 500,00	10 000,00
Dua Koto	2 200,00	225,00	1 500,00	9 000,00
Panti	5 000,00	-	8 000,00	-
Padang Gelugur	-	-	-	-
Rao	-	-	-	-
Mapat Tunggul	-	-	15,00	1 578,00
Mapat Tunggul Selatan	-	-	-	-
Rao Selatan	-	-	-	-
Rao Utara	-	-	-	-
Pasaman	8 405,00	2 355,00	23 165,00	24 178,00

Sumber/Source: BPS, Statistik Pertanian Hortikultura SPH-TBF/BPS-Statistics Indonesia, Agricultural Statistic for Horticulture SPH-TBF

Tabel
Table 5.2.7

Luas Panen Tanaman Biofarmaka Menurut Jenis Tanaman di Kabupaten Pasaman (m²), 2018–2021
Harvested Area of Medicinal Plants by Kind of Plant in Pasaman Regency (m²), 2018–2021

Jenis Tanaman Kind of Plants	2018	2019	2020	2021
(1)	(2)	(3)	(4)	(5)
Jahe/Ginger	23 194,00	14 241,00	22 359,00	104 163,00
Laos/Lengkuas/Galanga	15 027,00	11 548,00	19 250,00	6 700,00
Kencur/East Indian Galangal	310,00	420,00	3 525,00	780,00
Kunyit/Turmeric	12 451,00	7 403,00	7 805,00	11 615,00
Kapulaga/Java Cardamom	130 093,00	122 193,00	113 843,00	71 810,00
Keji Beling/Verbenaceae	-	1,00	-	-
Sambiloto/King of Bitter	-	1,00	-	-
Lidah Buaya/Aloevera	-	2,00	-	-

Sumber/Source: BPS, Statistik Pertanian Hortikultura SPH-TBF/BPS-Statistics Indonesia, Agricultural Statistic for Horticulture SPH-TBF

Tabel
Table 5.2.8**Produksi Tanaman Biofarmaka Menurut Jenis Tanaman
(kg) di Kabupaten Pasaman, 2018–2021**
**Production of Medicinal Plants by Kind of Plant (kg) in
Pasaman Regency, 2018–2021**

Jenis Tanaman <i>Kind of Plants</i>	2018	2019	2020	2021
(1)	(2)	(3)	(4)	(5)
Jahe/ <i>Ginger</i>	48 967,00	41 744,00	74 705,00	193 725,00
Laos/Lengkuas/ <i>Galanga</i>	68 549,00	47 309,00	108 800,00	28 110,00
Kencur/ <i>East Indian Galangal</i>	850,00	1 047,00	8 405,00	2 355,00
Kunyit/ <i>Turmeric</i>	22 005,00	20 033,00	23 165,00	24 178,00
Kapulaga/ <i>Java Cardamom</i>	390 619,00	421 428,00	405 210	287 446,00
Keji Beling/ <i>Verbenaceae</i>	-	1,00	-	-
Sambiloto/ <i>King of Bitter</i>	-	1,00	-	-
Lidah Buaya/ <i>Aloevera</i>	-	6,00	-	-

Sumber/Source: BPS, Statistik Pertanian Hortikultura SPH-TBF/BPS-Statistics Indonesia, Agricultural Statistic for Horticulture SPH-TBF

Tabel 5.2.9 **Luas Panen Tanaman Hias Menurut Kecamatan dan Jenis Tanaman di Kabupaten Pasaman (m²), 2020 and 2021**
Harvested Area of Ornamental Plants by Subdistrict and Kind of Plant in Pasaman Regency (m²), 2020 and 2021

Kecamatan Subdistrict	Angrek/ <i>Orchid</i>		Krisan/ <i>Chrysantemum</i>	
	2020	2021	2020	2021
(1)	(2)	(3)	(4)	(5)
Bonjol	1,00	-	-	-
Tigo Nagari	-	-	-	-
Simpang Alahan Mati	-	-	-	-
Lubuk Sikaping	-	-	-	-
Dua Koto	-	-	-	-
Panti	-	-	-	-
Padang Gelugur	-	-	-	-
Rao	-	-	-	-
Mapat Tunggul	-	-	-	-
Mapat Tunggul Selatan	-	-	-	-
Rao Selatan	-	-	-	-
Rao Utara	-	-	-	-
Pasaman	1,00	-	-	-

Lanjutan Tabel/*Continued Table 5.2.9*

Kecamatan Subdistrict	Mawar/Rose		Sedap Malam/Tuberose	
	2020	2021	2020	2021
(1)	(6)	(7)	(8)	(9)
Bonjol	10,00	3,00	-	-
Tigo Nagari	-	-	-	-
Simpang Alahan Mati	-	-	-	-
Lubuk Sikaping	-	-	-	-
Dua Koto	-	-	-	-
Panti	-	-	-	-
Padang Gelugur	-	-	-	-
Rao	-	-	-	-
Mapat Tunggul	-	-	-	-
Mapat Tunggul Selatan	-	-	-	-
Rao Selatan	-	-	-	-
Rao Utara	-	-	-	-
Pasaman	10,00	3,00	-	-

Sumber/Source: BPS, Statistik Pertanian Hortikultura SPH-TH/BPS-Statistics Indonesia, *Agricultural Statistik for Horticulture SPH-TH*

Tabel
Table 5.2.10

Produksi Tanaman Hias Menurut Kecamatan dan Jenis Tanaman di Kabupaten Pasaman (tangkai), 2020 dan 2021
Production of Ornamental Plants by Subdistrict and Kind of Plant in Pasaman Regency (stalks), 2020 and 2021

Kecamatan Subdistrict	Anggrek/ <i>Orchid</i>		Krisan/ <i>Chrysantemum</i>	
	2020	2021	2020	2021
(1)	(2)	(3)	(4)	(5)
Bonjol	5,00	-	-	-
Tigo Nagari	-	-	-	-
Simpang Alahan Mati	-	-	-	-
Lubuk Sikaping	-	-	-	-
Dua Koto	-	-	-	-
Panti	-	-	-	-
Padang Gelugur	-	-	-	-
Rao	-	-	-	-
Mapat Tunggul	-	-	-	-
Mapat Tunggul Selatan	-	-	-	-
Rao Selatan	-	-	-	-
Rao Utara	-	-	-	-
Pasaman	5,00	-	-	-

Lanjutan Tabel/Continued Table 5.2.10

Kecamatan Subdistrict	Mawar/Rose		Sedap Malam/Tuberose	
	2020	2021	2020	2021
(1)	(6)	(7)	(8)	(9)
Bonjol	90,00	60,00	-	-
Tigo Nagari	-	-	-	-
Simpang Alahan Mati	-	-	-	-
Lubuk Sikaping	-	-	-	-
Dua Koto	-	-	-	-
Panti	-	-	-	-
Padang Gelugur	-	-	-	-
Rao	-	-	-	-
Mapat Tunggul	-	-	-	-
Mapat Tunggul Selatan	-	-	-	-
Rao Selatan	-	-	-	-
Rao Utara	-	-	-	-
Pasaman	90,00	60,00	-	-

Sumber/Source: BPS, Statistik Pertanian Hortikultura SPH-TH/BPS-Statistics Indonesia, Agricultural Statistik for Horticulture SPH-TH

Tabel
Table 5.2.11

**Luas Panen Tanaman Hias Menurut Jenis Tanaman di
Kabupaten Pasaman (m²), 2018–2021**
**Harvested Area of Ornamental Plants by Kind of Plant in
Pasaman Regency (m²), 2018–2021**

Jenis Tanaman <i>Kind of Plants</i>	2018	2019	2020	2021
(1)	(2)	(3)	(4)	(5)
Anggrek/ <i>Orchid</i>	-	1,00	-	-
Anthurium Bunga/ <i>Flamingo Lily Flower</i>	-	2,00	1,00	-
Anthurium Daun/ <i>Anthurium</i>	-	10,00	2,00	-
Gladiol/ <i>Gladiol</i>	15,00	12,00	6,00	-
Keladi Hias/ <i>Caladium</i>	-	15,00	9,00	-
Krisan/ <i>Chrysantemum</i>	-	-	-	-
Mawar/ <i>Rose</i>	-	10,00	-	3,00
Sedap Malam/ <i>Tuberose</i>	-	-	-	-

Sumber/Source: BPS, Statistik Pertanian Hortikultura SPH-TH/BPS-Statistics Indonesia, *Agricultural Statistik for Horticulture SPH-TH*

Tabel 5.2.12 **Produksi Tanaman Hias Menurut Jenis Tanaman di Kabupaten Pasaman (tangkai), 2018–2021**
Table *Production of Ornamental Plants by Kind of Plant in Pasaman Regency (stalks), 2018–2021*

Jenis Tanaman <i>Kind of Plants</i>	2018	2019	2020	2021
(1)	(2)	(3)	(4)	(5)
Anggrek/ <i>Orchid</i>	-	5,00	-	-
Anthurium Bunga/ <i>Flamingo Lily Flower</i>	-	9,00	12,00	-
Anthurium Daun/ <i>Anthurium</i> ¹	-	84,00	12,00	-
Gladiol/ <i>Gladiol</i>	30,00	96,00	64,00	-
Keladi Hias/ <i>Caladium</i> ¹	-	150,00	82,00	-
Krisan/ <i>Chrysantemum</i>	-	-	-	-
Mawar/ <i>Rose</i>	-	90,00	-	60,00
Sedap Malam/ <i>Tuberose</i>	-	-	-	-

Catatan/*Note* ¹Satuan dalam pohon/*Unit in tree*

Sumber/*Source*: BPS, Statistik Pertanian Hortikultura SPH-TH/BPS-Statistics Indonesia, *Agricultural Statistik for Horticulture SPH-TH*

Tabel
Table 5.2.13

Produksi Buah-buahan Menurut Kecamatan dan Jenis Tanaman di Kabupaten Pasaman (kuintal), 2020 and 2021
Production of Fruits by Subdistrict and Kind of Plant in Pasaman Regency (quintal), 2020 and 2021

Kecamatan Subdistrict	Mangga/Mango		Durian/Durian	
	2020	2021	2020	2021
(1)	(2)	(3)	(4)	(5)
Bonjol	412,00	-	2 525,00	1 924,00
Tigo Nagari	111,00	9,00	241,00	347,00
Simpang Alahan Mati	59,00	138,85	2 700,00	1 778,00
Lubuk Sikaping	468,00	420,00	37 100,00	1 210,00
Dua Koto	-	100,00	400,00	700,00
Panti	280,00	789,50	2 614,00	1 967,70
Padang Gelugur	351,00	60,00	326,00	12,00
Rao	3 697,00	2 334,00	964,00	1 130,00
Mapat Tunggul	140,00	800,00	553,00	2 200,00
Mapat Tunggul Selatan	-	53,25	98,00	312,00
Rao Selatan	10,00	62,00	220,00	105,00
Rao Utara	853,00	790,00	886,00	900,00
Pasaman	6 381,00	5 556,60	48 627,00	12 585,70

Lanjutan Tabel/Continued Table 5.2.13

Kecamatan Subdistrict	Jeruk Siam/Kepron/Orange/ Tangerine		Pisang/Banana	
	2020	2021	2020	2021
(1)	(6)	(7)	(8)	(9)
Bonjol	-	-	2 997,00	2 593,00
Tigo Nagari	-	-	383,00	418,50
Simpang Alahan Mati	17,00	116,75	1 925,00	1 684,00
Lubuk Sikaping	1 039,00	1 040,00	21 045,00	23 100,00
Dua Koto	6 900,00	14 800,00	4 800,00	4 800,00
Panti	7 383,00	12 873,50	1 500,00	901,58
Padang Gelugur	-	14,00	127,00	124,00
Rao	334,00	978,00	1 254,00	795,96
Mapat Tunggul	14,00	15,00	2 550,00	1 350,00
Mapat Tunggul Selatan	455,00	701,72	865,00	639,08
Rao Selatan	36,00	52,00	970,00	990,00
Rao Utara	-	5,00	648,00	2 480,00
Pasaman	16 178,00	30 595,97	39 064,00	39 876,12

Lanjutan Tabel/Continued Table 5.2.13

Kecamatan Subdistrict	Pepaya/Papaya		Salak/Salacca	
	2020	2021	2020	2021
(1)	(10)	(11)	(12)	(13)
Bonjol	157,00	389,80	4,00	3,54
Tigo Nagari	407,00	326,00	-	-
Simpang Alahan Mati	97,00	299,21	54,00	23,60
Lubuk Sikaping	5 765,00	5 900,00	5 309,00	4 800,00
Dua Koto	158,00	172,00	1 400,00	1 400,00
Panti	1 300,00	573,27	-	-
Padang Gelugur	62,00	133,00	-	-
Rao	690,00	874,00	-	-
Mapat Tunggul	94,00	60,00	-	-
Mapat Tunggul Selatan	36,00	72,70	-	-
Rao Selatan	560,00	500,00	-	-
Rao Utara	276,00	264,00	-	-
Pasaman	9 602,00	9 563,98	6 767,00	6 227,14

Sumber/Source: BPS, Statistik Pertanian Hortikultura SPH-BST/BPS-Statistics Indonesia, Agricultural Statistic for Horticulture SPH-BST

Tabel
Table 5.2.14

Produksi Buah–Buahan dan Sayuran Tahunan Menurut Jenis Tanaman di Kabupaten Pasaman (kuintal), 2018–2021
Production of Annual Fruits and Vegetables by Kind of Plant in Pasaman Regency (quintal), 2018–2021

Jenis Tanaman <i>Kind of Plants</i>	2018	2019	2020	2021
(1)	(2)	(3)	(4)	(5)
Mangga/ <i>Mango</i>	1 909,00	5 438,00	6 381,00	5 556,60
Durian/ <i>Durian</i>	7 573,00	8 285,00	48 627,00	12 585,70
Jeruk/ <i>Orange</i>	13 525,00	18 512,00	16 178,00	30 595,97
Pisang/ <i>Banana</i>	32 942,00	30 889,00	39 064,00	39 876,12
Pepaya/ <i>Papaya</i>	6 515,00	7 680,00	9 602,00	9 563,98
Salak/ <i>Salacca</i>	7 286,00	7 837,00	6 767,00	6 227,14
Alpukat/ <i>Avocado</i>	3 064,00	3 111,00	3 791,00	4 233,55
Nangka/ <i>Cempedak/Jackfruit</i>	4 322,00	4 477,00	4 870,00	5 263,15
Rambutan/ <i>Rambutan</i>	4 625,00	8 038,00	14 961,00	8 527,60

Sumber/Source: BPS, Statistik Pertanian Hortikultura SPH-BST/BPS-Statistics Indonesia, Agricultural Statistic for Horticulture SPH-BST

**5.3 PERKEBUNAN
ESTATE CROPS**

Tabel 5.3.1 Luas Areal Tanaman Perkebunan Menurut Kecamatan dan Jenis Tanaman di Kabupaten Pasaman (ha), 2020 dan 2021
Planted Area of Estate Crops by Subdistrict and Type of Crop in Pasaman Regency (ha), 2020 dan 2021

Kecamatan Subdistrict	Kelapa Sawit/Oil Palm		Kelapa/Coconut	
	2020	2021	2020	2021
(1)	(2)	(3)	(4)	(5)
Tigo Nagari	2 527,00	2 582,00	179,00	179,00
Bonjol	13,50	13,51	60,00	60,00
Simpang Alahan Mati	21,00	21,00	65,50	65,50
Lubuk Sikaping	13,00	13,00	189,00	189,00
Dua Koto	69,50	69,50	176,00	176,00
Panti	257,50	257,50	327,50	330,50
Padang Gelugur	215,00	215,00	36,50	36,50
Rao	552,50	552,50	393,00	393,00
Rao Utara	113,50	113,50	431,50	381,50
Rao Selatan	365,00	365,00	361,00	361,00
Mapat Tunggul	659,00	659,00	63,50	63,50
Mapat Tunggul Selatan	22,00	22,00	21,50	21,50
Pasaman	4 828,50	4 828,50	2 304,00	2 257,00

Lanjutan Tabel/*Continued Table* 5.3.1

Kecamatan Subdistrict	Karet/Rubber		Kopi/Coffee	
	2020	2021	2020	2021
(1)	(6)	(7)	(8)	(9)
Tigo Nagari	397,00	15,00	1,40	3,00
Bonjol	3 102,00	3 097,00	8,10	19,00
Simpang Alahan Mati	2 334,00	2 329,00	4,50	10,00
Lubuk Sikaping	2 492,00	2 492,00	199,30	321,50
Dua Koto	1 740,00	-	294,50	483,50
Panti	1 746,00	1 746,00	10,50	24,00
Padang Gelugur	2 158,00	2 158,00	70,00	140,00
Rao	2 393,00	2 383,00	77,00	154,00
Rao Utara	2 475,00	2 485,00	222,70	419,00
Rao Selatan	2 547,00	2 537,00	44,30	98,50
Mapat Tunggul	4 966,50	4 926,50	13,50	30,00
Mapat Tunggul Selatan	6 761,50	6 675,50	15,30	34,00
Pasaman	33 112,00	30 844,00	1 939,50	1 736,50

Lanjutan Tabel/Continued Table 5.3.1

Kecamatan Subdistrict	Kakao/Cocoa		Tebu/Sugar cane	
	2020	2021	2020	2021
(1)	(10)	(11)	(12)	(13)
Tigo Nagari	739,00	739,00	-	-
Bonjol	2 238,00	2 223,00	-	-
Simpang Alahan Mati	2 645,50	2 640,00	-	-
Lubuk Sikaping	2 211,00	2 191,00	-	-
Dua Koto	759,00	759,00	-	-
Panti	842,50	842,00	-	-
Padang Gelugur	2 997,00	2 997,00	-	-
Rao	1 056,50	1 051,50	-	-
Rao Utara	780,50	780,50	-	-
Rao Selatan	2 020,50	2 015,50	-	-
Mapat Tunggul	420,00	420,00	-	-
Mapat Tunggul Selatan	382,00	382,00	-	-
Pasaman	17 091,50	17 041,00	-	-

Lanjutan Tabel/*Continued Table* 5.3.1

Kecamatan Subdistrict	Teh/Tea		Tembakau/Tobacco	
	2020	2021	2020	2021
(1)	(14)	(15)	(16)	(17)
Tigo Nagari	-	-	-	-
Bonjol	-	-	-	-
Simpang Alahan Mati	-	-	-	-
Lubuk Sikaping	-	-	-	-
Dua Koto	-	-	14,00	6,50
Panti	-	-	-	-
Padang Gelugur	-	-	-	-
Rao	-	-	-	-
Rao Utara	-	-	-	-
Rao Selatan	-	-	-	-
Mapat Tunggul	-	-	-	-
Mapat Tunggul Selatan	-	-	-	-
Pasaman	-	-	14,00	6,50

Sumber/*Source*: Dinas Pertanian Kabupaten Pasaman/*Regional Office of Agriculture of Pasaman Regency*

Tabel
Table 5.3.2

Produksi Perkebunan Menurut Kecamatan dan Jenis Tanaman di Kabupaten Pasaman (ton), 2020 dan 2021
Production of Estate by Subdistrict and Type of Crop in Pasaman Regency (ton), 2020 and 2021

Kecamatan Subdistrict	Kelapa Sawit/Oil Palm		Kelapa/Coconut	
	2020	2021	2020	2021
(1)	(2)	(3)	(4)	(5)
Tigo Nagari	7 188,80	8 068,10	304,50	304,50
Bonjol	24,00	24,00	45,20	45,20
Simpang Alahan Mati	35,20	35,20	45,00	45,00
Lubuk Sikaping	21,00	21,00	185,50	185,50
Dua Koto	82,60	82,60	156,20	156,20
Panti	488,00	488,00	405,10	416,90
Padang Gelugur	396,20	396,20	19,00	19,00
Rao	796,20	880,40	604,80	604,80
Rao Utara	24,00	24,00	578,90	508,90
Rao Selatan	569,80	569,80	340,00	340,00
Mapat Tunggul	133,00	142,50	24,40	24,40
Mapat Tunggul Selatan	24,00	24,00	4,90	4,90
Pasaman	9 781,80	10 755,80	2 713,50	2 655,30

Lanjutan Tabel/Continued Table 5.3.2

Kecamatan Subdistrict	Karet/Rubber		Kopi/Coffee	
	2020	2021	2020	2021
(1)	(6)	(7)	(8)	(9)
Tigo Nagari	305,00	6,70	1,40	1,40
Bonjol	2 705,40	2 615,20	8,10	8,10
Simpang Alahan Mati	1 979,10	1 913,10	4,50	4,50
Lubuk Sikaping	2 036,30	1 968,40	199,30	199,30
Dua Koto	1 326,60	1 169,80	294,50	294,50
Panti	1 413,50	1 330,00	10,50	10,50
Padang Gelugur	2 366,70	2 366,70	70,00	70,00
Rao	2 663,30	2 700,00	77,00	69,30
Rao Utara	2 581,30	2 581,30	222,70	222,70
Rao Selatan	2 429,40	2 429,40	44,30	44,30
Mapat Tunggul	5 720,70	6 044,50	13,50	13,50
Mapat Tunggul Selatan	6 532,60	6 674,60	15,30	15,30
Pasaman	32 059,90	31 799,70	961,10	953,40

Lanjutan Tabel/Continued Table 5.3.2

Kecamatan Subdistrict	Kakao/Cocoa		Tebu/Sugar cane	
	2020	2021	2020	2021
(1)	(10)	(11)	(12)	(13)
Tigo Nagari	435,80	292,70	-	-
Bonjol	1 400,60	1 400,60	-	-
Simpang Alahan Mati	1 597,00	1 597,00	-	-
Lubuk Sikaping	1 710,00	1 737,60	-	-
Dua Koto	301,90	301,90	-	-
Panti	662,60	798,40	-	-
Padang Gelugur	2 648,40	2 648,40	-	-
Rao	754,80	754,80	-	-
Rao Utara	389,70	389,70	-	-
Rao Selatan	1 743,00	1 743,00	-	-
Mapat Tunggul	187,20	187,20	-	-
Mapat Tunggul Selatan	137,80	137,80	-	-
Pasaman	11 968,80	11 989,10	-	-

Lanjutan Tabel/*Continued Table* 5.3.2

Kecamatan Subdistrict	Teh/Tea		Tembakau/Tobacco	
	2020	2021	2020	2021
(1)	(14)	(15)	(16)	(17)
Tigo Nagari	-	-	-	-
Bonjol	-	-	-	-
Simpang Alahan Mati	-	-	-	-
Lubuk Sikaping	-	-	-	-
Dua Koto	-	-	14,70	1,14
Panti	-	-	-	-
Padang Gelugur	-	-	-	-
Rao	-	-	-	-
Rao Utara	-	-	-	-
Rao Selatan	-	-	-	-
Mapat Tunggul	-	-	-	-
Mapat Tunggul Selatan	-	-	-	-
Pasaman	-	-	14,70	1,14

Sumber/*Source*: Dinas Pertanian Kabupaten Pasaman/*Regional Office of Agriculture of Pasaman Regency*

Tabel
Table 5.3.3

Luas Area dan Produksi Tanaman Perkebunan Menurut Jenis Tanaman di Kabupaten Pasaman, 2020 dan 2021
Harvested Area and Production of Estate by Type of Crop in Pasaman Regency, 2020 and 2021

Jenis Tanaman Type of Crops	2020		2021	
	Luas Area Harvested Area (ha/ha)	Produksi Production (ton/ton)	Luas Area Harvested Area (ha/ha)	Produksi Production (ton/ton)
(1)	(2)	(3)	(4)	(5)
Kelapa/Coconut	2 304,00	2 713,50	2 257,00	2 655,18
Karet/Rubber	33 112,00	32 059,90	32 594,00	31 799,64
Kopi/Coffee	1 939,50	961,10	1 736,50	953,38
Cengkeh/Clove	361,00	-	361,00	-
Kulit Manis/Cassiavera	230,50	57,45	-	-
Merica/Pepper	-	-	-	-
Tebu/Sugarcane	-	-	-	-
Coklat/Cacao	17 041,50	11 968,80	16 850,00	11 989,02
Nilam/Patchouli	153,50	26,20	154,50	26,11
Gardamunggu/Gardamon	91,00	61,60	102,50	61,30

Lanjutan Tabel/Continued Table 5.3.3

Jenis Tanaman <i>Type of Crops</i>	2020		2021	
	Luas Panen <i>Harvested Area</i> (ha/ha)	Produksi <i>Production</i> (ton/ton)	Luas Panen <i>Harvested Area</i> (ha/ha)	Produksi <i>Production</i> (ton/ton)
(1)	(2)	(3)	(4)	(5)
Kelapa Sawit/ <i>Oil Palm</i>	4 828,50	9 781,80	4 883,50	10 755,82
Enau/ <i>Enau</i>	81,00	96,10	80,50	95,98
Pinang/ <i>Areca Nuts</i>	1 886,00	1 379,90	1 933,00	1 379,85
Gambir/ <i>Gambier</i>	389,00	87,80	377,00	88,30
Jahe/ <i>Ginger</i>	-	-	-	-
Jambu Mete/ <i>Cashew</i>	-	-	-	-
Kemiri/ <i>Candlenut</i>	169,50	202,10	-	-
Pala/ <i>Nutmeg</i>	327,00	-	372,00	-
Teh/ <i>Tea</i>	-	-	-	-
Tembakau/ <i>Tobacco</i>	14,00	14,70	6,50	1,14

Sumber/Source: Dinas Pertanian Kabupaten Pasaman/Regional Office of Agriculture of Pasaman Regency

Tabel 5.3.4 Luas Tanaman Karet yang Diserang Hama Menurut Kecamatan di Kabupaten Pasaman (ha), 2021
Table 5.3.4 Rubber Plant Area which Attacked by Pest by Subdistrict in Pasaman Regency (ha), 2021

Kecamatan Subdistrict	Penyakit Sadapan Berat Heavy Leads Disease	Penyakit Sadapan Ringan Mid Leads Disease	Jamur Akar Putih White Root Fungus
(1)	(2)	(3)	(4)
Tigo Nagari	-	-	13,00
Bonjol	-	-	23,00
Simpang Alahan Mati	-	-	18,00
Lubuk Sikaping	-	-	20,00
Dua Koto	-	-	17,00
Panti	-	-	15,00
Padang Gelugur	-	-	16,00
Rao	-	-	22,00
Rao Utara	-	-	22,00
Rao Selatan	-	-	11,00
Mapat Tunggul	-	-	35,00
Mapat Tunggul Selatan	-	-	32,00
2021	-	-	244,00
Pasaman 2020	-	-	236,50
2019	-	-	220,50

Sumber/Source: Dinas Pertanian Kabupaten Pasaman/Regional Office of Agriculture of Pasaman Regency

Tabel
Table 5.3.5

Luas Tanaman Sawit dan Kakao yang Diserang Penyakit Menurut Kecamatan di Kabupaten Pasaman (ha), 2021
Palm and Cacao Plant Area which Attacked by Disease by Subdistrict in Pasaman Regency (ha), 2021

Kecamatan Subdistrict	Sawit/Palm		Kakao/Cacao	
	Ulat Api	Helopeltis	BPK Penggerek Buah	Pythothena
(1)	(2)	(3)	(4)	(5)
Tigo Nagari	10,00	22,00	30,00	21,00
Bonjol	3,00	29,00	35,50	25,00
Simpang Alahan Mati	8,00	17,00	40,00	30,50
Lubuk Sikaping	-	30,50	38,50	30,00
Dua Koto	-	29,50	30,50	26,00
Panti	4,00	26,00	31,50	29,00
Padang Gelugur	4,00	31,00	33,00	30,50
Rao	-	19,00	23,00	15,50
Rao Utara	-	14,50	17,00	10,50
Rao Selatan	3,00	28,00	27,00	27,50
Mapat Tunggul	-	10,00	16,00	10,00
Mapat Tunggul Selatan	-	10,00	12,00	10,00
2021	32,00	266,50	333,00	265,50
Pasaman 2020	27,00	261,50	323,00	285,50
2019	21,50	214,50	249,00	215,00

Sumber/Source: Dinas Pertanian Kabupaten Pasaman/Regional Office of Agriculture of Pasaman Regency

**5.4 KEHUTANAN
FORESTRY**

Tabel 5.4.1 Luas Areal Hutan Menurut Fungsinya di Kabupaten Pasaman (ha), 2017-2021
Table Area of Forestry by Function in Pasaman Regency (ha), 2017-2021

Jenis Peruntukan Kind of Function	2017	2018	2019	2020	2021
(1)	(2)	(3)	(4)	(5)	(6)
Cagar Alam <i>Natural Preserves</i>	32 162	32 162	32 288	32 288	32 288
Hutan Lindung <i>Protection Forest</i>	197 477	197 477	197 477	199 353	196 709
Hutan Produksi Terbatas <i>Limited Production Forest</i>	26 761	26 761	29 901	29 901	29 566
Hutan Produksi <i>Production Forest</i>	-	-	-	-	-
Hutan Produksi yang Dapat Dikonversikan <i>Convertible Production Forest</i>	5 095	5 095	8 412	8 412	4 924
Lainnya <i>Others</i>	182 698	182 698	124 254	124 254	130 721
Hutan Taman Wisata <i>Tourism Park Forest</i>	570	570	570	570	570
Pasaman	444 763	444 763	392 902	394 778	394 778

Sumber/Source: Dinas Kehutanan Provinsi Sumatera Barat di Kabupaten Pasaman, UPTD KPHL Pasaman Raya/*Forestry Service of West Sumatera in Pasaman Regency, UPTD KPHL Pasaman Raya*

5.5 PETERNAKAN LIVESTOCK

Tabel 5.5.1 **Populasi Ternak, Jumlah Pemotongan, dan Harga Daging Menurut Jenis Ternak di Kabupaten Pasaman, 2021**
Livestock Population, Registered Slaughtering, and Meat Prices by Kind of Livestock in Pasaman Regency, 2021

Jenis Ternak <i>Kind of Livestock</i>	Jumlah/Total (ekor/heads)		Harga (rupiah/kg) <i>Price (rupiahs/kg)</i>
	Ternak <i>Livestock</i>	Pemotongan <i>Slaughter</i>	
(1)	(2)	(3)	(4)
Kuda/ <i>Horse</i>	13	-	...
Sapi/ <i>Cow</i>	6 496	2 914	130 000
Kerbau/ <i>Buffalo</i>	1 408	397	130 000
Kambing/ <i>Goat</i>	8 180	889	90 000
Domba/ <i>Sheep</i>	82	-	90 000
2021	16 179	4 200	
Pasaman 2020	14 767	3 718	
2019	18 032	4 238	

Sumber/*Source*: Dinas Pertanian Kabupaten Pasaman/*Regional Office of Agriculture of Pasaman Regency*

Tabel 5.5.2 **Populasi Unggas, Jumlah Pemotongan, dan Harga Daging Menurut Jenis Unggas di Kabupaten Pasaman, 2021**
Table 5.5.2 **Livestock Population, Registered Slaughtering, and Meat Prices by Kind of Poultry in Pasaman Regency, 2021**

Jenis Unggas Kind of Poultry	Jumlah/Total (ekor/heads)		Harga (rupiah/kg) Price (rupiahs/kg)
	Ternak Livestock	Pemotongan Slaughter	
(1)	(2)	(3)	(4)
Ayam Kampung/Native Chicken	159 867	194 718	50 000
Ayam Petelur/Layer	9 650	7 064	40 000
Ayam Pedaging/Broiler	432 800	471 610	40 000
Itik/Duck	43 727	25 711	50 000
Pasaman	646 044	699 103	
2021			
2020	410 766	447 467	
2019	299 683	338 842	

Sumber/Source: Dinas Pertanian Kabupaten Pasaman/Regional Office of Agriculture of Pasaman Regency

Tabel
Table 5.5.3**Populasi Unggas Menurut Jenis Unggas dan Kecamatan di Kabupaten Pasaman (ekor), 2021**
Poultry Population by Kind of Poultry and Subdistrict in Pasaman Regency (heads), 2021

Kecamatan Subdistrict	Ayam Kampung Native Chicken	Ayam Petelur Layer	Ayam Pedaging Broiler	Itik Duck
(1)	(2)	(3)	(4)	(5)
Tigo Nagari	9 696	-	11 000	2 227
Bonjol	22 170	-	10 000	8 515
Simpang Alahan Mati	6 530	-	-	2 200
Lubuk Sikaping	15 780	2 500	196 500	2 600
Dua Koto	40 350	6 000	67 000	1 500
Panti	8 100	-	25 300	4 700
Padang Gelugur	8 030	-	53 000	4 750
Rao	25 387	-	-	7 912
Rao Utara	4 935	-	26 000	420
Rao Selatan	9 125	-	44 000	8 625
Mapat Tunggul	4 500	1 150	-	220
Mapat Tunggul Selatan	5 264	-	-	93
2021	159 867	9 650	432 800	43 762
Pasaman 2020	147 637	5 550	207 400	50 179
2019	172 460	5 650	52 700	68 873

Sumber/Source: Dinas Pertanian Kabupaten Pasaman/Regional Office of Agriculture of Pasaman Regency

Tabel 5.5.4 **Produksi Telur Unggas Menurut Jenis Unggas dan Kecamatan di Kabupaten Pasaman (butir), 2021**
Table 5.5.4 **Production of Poultry Eggs by Kind of Poultry and Subdistrict in Pasaman Regency (pieces), 2021**

Kecamatan Subdistrict	Ayam Kampung Native Chicken	Ayam Petelur Layer	Ayam Pedaging Broiler	Itik Duck
(1)	(2)	(3)	(4)	(5)
Tigo Nagari	121 513	-	-	166 154
Bonjol	277 841	-	-	632 685
Simpang Alahan Mati	81 836	-	-	164 140
Lubuk Sikaping	197 759	315 917	-	193 984
Dua Koto	505 677	758 201	-	111 914
Panti	101 511	-	-	350 663
Padang Gelugur	100 634	-	-	354 393
Rao	318 157	-	-	590 307
Rao Utara	61 847	-	-	31 336
Rao Selatan	114 357	-	-	643 503
Mapat Tunggul	56 395	145 322	-	16 414
Mapat Tunggul Selatan	65 970	-	-	6 939
2021	2 003 497	1 219 440	-	3 262 432
Pasaman 2020	1 850 227	701 336	-	3 743 810
2019	2 161 317	713 973	-	5 138 552

Sumber/Source: Dinas Pertanian Kabupaten Pasaman/Regional Office of Agriculture of Pasaman Regency

Tabel
Table 5.5.5**Jumlah Usaha Unggas Menurut Jenis Unggas dan Kecamatan di Kabupaten Pasaman (ekor), 2021**
Number of Poultry Businesses by Kind of Poultry and Subdistrict in Pasaman Regency (heads), 2021

Kecamatan Subdistrict	Ayam Kampung Native Chicken	Ayam Petelur Layer	Ayam Pedaging Broiler	Itik Duck
(1)	(2)	(3)	(4)	(5)
Tigo Nagari	1 234	-	2	35
Bonjol	18 717	-	1	1 250
Simpang Alahan Mati	2 785	-	-	62
Lubuk Sikaping	1 274	1	11	84
Dua Koto	3 500	1	3	200
Panti	1 076	-	4	250
Padang Gelugur	978	-	4	82
Rao	892	-	-	79
Rao Utara	789	-	1	22
Rao Selatan	513	-	4	162
Mapat Tunggul	850	1	-	15
Mapat Tunggul Selatan	760	-	-	5
2021	33 368	3	30	2 246
Pasaman 2020	23 534	3	37	2 710
2019	27 244	3	37	2 876

Sumber/Source: Dinas Pertanian Kabupaten Pasaman/Regional Office of Agriculture of Pasaman Regency

Tabel
Table 5.5.6

Jumlah Hewan Memperoleh Vaksin Rabies Menurut Kecamatan di Kabupaten Pasaman (ekor), 2018-2021
Number of Animals Got Rabies Vaccine by Subdistrict in Pasaman Regency (heads), 2018-2021

Kecamatan Subdistrict	Anjing/Dog			
	2018	2019	2020	2021
(1)	(2)	(3)	(4)	(5)
Tigo Nagari	212	551	512	182
Bonjol	49	100	102	-
Simpang Alahan Mati	97	338	185	-
Lubuk Sikaping	-	455	723	102
Dua Koto	54	449	89	146
Panti	300	1 212	505	-
Padang Gelugur	42	-	-	-
Rao	116	107	153	-
Rao Utara	17	-	194	-
Rao Selatan	110	-	126	-
Mapat Tunggul	3	243	385	127
Mapat Tunggul Selatan	-	-	-	-
Pasaman	1 000	3 455	2 974	557

Sumber/Source: Dinas Pertanian Kabupaten Pasaman/Regional Office of Agriculture of Pasaman Regency

5.6 PERIKANAN FISHERY

Tabel 5.6.1 **Luas Area dan Produksi Benih Ikan Menurut Kecamatan di Kabupaten Pasaman, 2021**
Area and Production of Fish Seeds by Subdistrict in Pasaman Regency, 2021

Kecamatan Subdistrict	Pembenihan/Hatcheries		
	Luas (ha) Area (ha)	Produksi per Ikan Production each Fish	
(1)	(2)	(3)	
Tigo Nagari	6,01	360 720	
Bonjol	96,19	3 502 535	
Simpang Alahan Mati	2,51	80 120	
Lubuk Sikaping	32,08	2 624 384	
Dua Koto	4,51	27 054	
Panti	206,41	135 677 850	
Padang Gelugur	291,58	137 646 900	
Rao	208,42	183 507 920	
Rao Utara	49,10	22 094 100	
Rao Selatan	299,60	184 266 916	
Mapat Tunggul	-	-	
Mapat Tunggul Selatan	-	-	
Pasaman	2021	1 196,41	669 788 499
	2020	1 194,00	697 616 400
	2019	1 135,00	687 960 000

Sumber/Source: Dinas Perikanan dan Pangan Kabupaten Pasaman/Regional Office of Fisheries and Food of Pasaman Regency

Tabel
Table 5.6.2

Luas Area Pemeliharaan Ikan Menurut Kecamatan di Kabupaten Pasaman (ha), 2021
Area of Piscicultures by Subdistrict in Pasaman Regency (ha), 2021

Kecamatan Subdistrict	Kolam Pond	Sawah Field	Jumlah Total	
(1)	(2)	(3)	(4)	
Tigo Nagari	159,58	2,5	162,08	
Bonjol	396,93	2	398,93	
Simpang Alahan Mati	185,84	1,5	187,34	
Lubuk Sikaping	157,56	3	160,56	
Dua Koto	137,36	-	137,36	
Panti	532,27	-	532,27	
Padang Gelugur	698,92	-	698,92	
Rao	854,46	-	854,46	
Rao Utara	211,09	-	211,09	
Rao Selatan	901,93	-	901,93	
Mapat Tunggul	135,34	-	135,34	
Mapat Tunggul Selatan	114,13	-	114,13	
Pasaman	2021	4 485,41	9,00	4 494,41
	2020	4 441,00	26,00	4 458,00
	2021	4 427,00	31,00	4 440,00

Sumber/Source: Dinas Perikanan dan Pangan Kabupaten Pasaman/Regional Office of Fisheries and Food of Pasaman Regency

Tabel
Table 5.6.3

**Jumlah Alat Penangkapan Ikan di Perairan Umum
Menurut Kecamatan di Kabupaten Pasaman, 2021**
*Number of Fishing Gears in Open Waters by Subdistrict in
Pasaman Regency, 2021*

Kecamatan Subdistrict	Jaring Insang Hanyut Lost Seine	Jaring Insang Tetap Fixed Seine	Anco Portable Lift Net	Serok/ Tangguk Scoop	
(1)	(2)	(3)	(4)	(5)	
Tigo Nagari	-	22	-	24	
Bonjol	-	21	-	43	
Simpang Alahan Mati	-	18	-	32	
Lubuk Sikaping	-	29	-	24	
Dua Koto	-	15	-	26	
Panti	-	31	-	152	
Padang Gelugur	-	44	-	119	
Rao	-	39	-	158	
Rao Utara	-	29	-	63	
Rao Selatan	-	41	-	191	
Mapat Tunggul	-	26	-	37	
Mapat Tunggul Selatan	-	18	-	40	
Pasaman	2021	-	333	-	909
	2020	-	273	-	989
	2019	-	254	30	960

Lanjutan Tabel/Continued Table 5.6.3

Kecamatan Subdistrict	Pancing Fishing Rod	Bubu Portable Lift Trap	Tombak Spear
(1)	(6)	(7)	(8)
Tigo Nagari	194	102	98
Bonjol	155	56	66
Simpang Alahan Mati	150	58	43
Lubuk Sikaping	229	41	25
Dua Koto	257	107	65
Panti	264	229	34
Padang Gelugur	245	133	42
Rao	256	152	70
Rao Utara	144	126	65
Rao Selatan	268	95	44
Mapat Tunggul	122	129	59
Mapat Tunggul Selatan	115	115	50
Pasaman	2021	2 399	1 343
	2020	2 665	1 366
	2019	2 632	1 248

Sumber/Source: Dinas Perikanan dan Pangan Kabupaten Pasaman/Regional Office of Fisheries and Food of Pasaman Regency

Tabel
Table 5.6.4**Produksi Ikan Budidaya Menurut Kecamatan di
Kabupaten Pasaman (ton), 2021**
*Production of Fish Farming by Subdistrict in Pasaman
Regency (ton), 2021*

Kecamatan Subdistrict	Kolam Pond	Sawah Field	Jumlah Total	
(1)	(2)	(3)	(4)	
Tigo Nagari	136,46	2,30	138,76	
Bonjol	104,13	1,53	105,66	
Simpang Alahan Mati	23,34	1,02	24,36	
Lubuk Sikaping	56,67	2,05	58,72	
Dua Koto	34,47	-	34,47	
Panti	12 381,58	-	12 381,58	
Padang Gelugur	14 615,41	-	14 615,41	
Rao	13 792,44	-	13 792,44	
Rao Utara	396,34	-	396,34	
Rao Selatan	17 303,02	-	17 303,02	
Mapat Tunggul	38,80	-	38,80	
Mapat Tunggul Selatan	29,27	-	29,27	
Pasaman	2021	58 911,93	6,90	58 918,83
	2020	54 497,60	6,34	54 503,94
	2019	53 534,01	6,25	53 540,26

Sumber/Source: Dinas Perikanan dan Pangan Kabupaten Pasaman/Regional Office of Fisheries and Food of Pasaman Regency

Tabel
Table 5.6.5

**Produksi Ikan Tangkap di Perairan Umum Menurut
Kecamatan di Kabupaten Pasaman (ton), 2021**
*Production of Catch Fish in Open Waters by Subdistrict in
Pasaman Regency (ton), 2021*

Kecamatan Subdistrict	Sungai River	Rawa Swamp	Danau Lake	Jumlah Total	
(1)	(2)	(3)	(4)	(5)	
Tigo Nagari	103,16	-	-	103,16	
Bonjol	144,94	-	-	144,94	
Simpang Alahan Mati	80,57	-	-	80,57	
Lubuk Sikaping	106,58	-	-	106,58	
Dua Koto	85,58	-	-	85,58	
Panti	116,36	-	-	116,36	
Padang Gelugur	110,53	-	-	110,53	
Rao	116,28	-	-	116,28	
Rao Utara	99,47	-	-	99,47	
Rao Selatan	117,46	-	-	117,46	
Mapat Tunggul	105,52	-	-	105,52	
Mapat Tunggul Selatan	95,38	-	-	95,38	
Pasaman	2021	1 281,83	-	-	1 281,83
	2020	1 602,29	-	-	1 602,29
	2019	1 521,78	-	-	1 521,78

Sumber/Source: Dinas Perikanan dan Pangan Kabupaten Pasaman/Regional Office of Fisheries and Food of Pasaman Regency

Tabel
Table 5.6.6**Nilai Produksi Ikan Budidaya Menurut Kecamatan di Kabupaten Pasaman (rupiah), 2019-2021**
Production Value of Fish Farming by Subdistrict in Pasaman Regency (rupiahs), 2019-2021

Kecamatan Subdistrict	2019	2020	2021
(1)	(2)	(3)	(4)
Tigo Nagari	13 827 600	14 067 304	2 608 666
Bonjol	9 752 720	9 926 996	2 382 633
Simpang Alahan Mati	3 411 800	3 471 940	484 840
Lubuk Sikaping	6 362 840	6 470 026	1 174 690
Dua Koto	2 673 800	2 707 824	671 577
Panti	182 879 050	183 389 799	241 440 870
Padang Gelugur	218 946 000	219 375 325	275 062 088
Rao	250 106 700	251 135 128	269 642 129
Rao Utara	10 438 560	10 403 940	7 748 466
Rao Selatan	289 779 150	291 155 533	333 948 254
Mapat Tunggul	1 859 000	1 802 944	758 582
Mapat Tunggul Selatan	1 207 160	1 222 422	572 271
Pasaman	991 244 380	995 209 181	1 136 495 066

Sumber/Source: Dinas Perikanan dan Pangan Kabupaten Pasaman/Regional Office of Fisheries and Food of Pasaman Regency

Tabel
Table 5.6.7

Nilai Produksi Ikan Tangkap di Perairan Umum Menurut Kecamatan di Kabupaten Pasaman (ribu rupiah), 2019-2021
Production Value of Catch Fish in Open Waters by Subdistrict in Pasaman Regency (thousand rupiahs), 2019-2021

Kecamatan Subdistrict	2019	2020	2021
(1)	(2)	(3)	(4)
Tigo Nagari	3 811 200	3 868 368	3 094 694
Bonjol	4 863 000	5 435 325	2 146 999
Simpang Alahan Mati	2 976 600	3 021 249	4 348 260
Lubuk Sikaping	3 937 800	3 996 867	3 197 494
Dua Koto	3 162 000	3 209 430	3 490 788
Panti	4 299 000	4 363 485	2 567 544
Padang Gelugur	4 083 600	4 144 854	3 315 883
Rao	3 957 000	4 360 440	3 523 918
Rao Utara	3 369 000	3 730 125	3 488 352
Rao Selatan	4 339 800	4 404 897	2 984 100
Mapat Tunggul	3 582 600	3 956 978	3 165 582
Mapat Tunggul Selatan	3 121 800	3 576 657	2 861 326
Pasaman	45 503 400	48 068 675	38 184 940

Sumber/Source: Dinas Perikanan dan Pangan Kabupaten Pasaman/Regional Office of Fisheries and Food of Pasaman Regency



INDUSTRI DAN ENERGI

INDUSTRY AND ENERGY

689.000 m³

Air disalurkan ke Kec. Rao
Water is distributed to customers in Rao



1.744.355 m³

Air disalurkan ke Kec. Lubuk Sikaping
Water is distributed to customers in Lubuk Sikaping



648.675 m³

Air disalurkan ke Kec. Bonjol
Water is distributed to customers in Bonjol



JUMLAH PELANGGAN DAN AIR YANG DISALURKAN DI KABUPATEN PASAMAN 2021

Pelanggan
Number of Customers

18.910
pelanggan

Air Disalurkan
Distributed Water

4.408.455
m³

PENJELASAN TEKNIS

1. Pengumpulan data industri besar dan sedang dilakukan melalui Survei Industri Besar dan Sedang yang dilaksanakan setiap tahun secara lengkap (sensus) sejak tahun 1975. Survei Industri Besar dan Sedang mencakup semua perusahaan industri yang mempunyai tenaga kerja 20 orang atau lebih dengan menggunakan kuesioner II A.
2. Klasifikasi industri yang digunakan dalam survei ini berdasar kepada Klasifikasi Baku Lapangan Usaha Indonesia (KBLI). KBLI adalah klasifikasi lapangan usaha yang berdasar kepada *International Standard Industrial Classification of All Economic Activities (ISIC)* revisi 4 yang telah disesuaikan dengan kondisi Indonesia.
3. Industri manufaktur adalah suatu kegiatan ekonomi yang melakukan kegiatan mengubah suatu barang dasar secara mekanis, kimia, atau dengan tangan sehingga menjadi barang jadi/setengah jadi, dan atau barang yang kurang nilainya menjadi barang yang lebih tinggi nilainya, dan sifatnya lebih dekat kepada pemakai akhir. Termasuk dalam kegiatan ini adalah jasa industri dan pekerjaan perakitan.

TECHNICAL NOTES

1. *Data collection of large and medium scale manufacturing is conducted through The Large and Medium Manufacturing Establishment Survey that has been done annually for all industries (census) since 1975. Large and Medium Manufacturing Establishment Survey covers all manufactures/industries with 20 workers or more by questionnaire II A.*
2. *The industrial classification adopted in this survey refers to the Klasifikasi Baku Lapangan Usaha Indonesia (KBLI). KBLI is classification of economic activities based on the International Standard Industrial Classification of All Economic Activities (ISIC rev 4) that has been modified according to the local condition in Indonesia.*
3. *Manufacturing industry is defined as an economic activity processing basic goods mechanically, chemicals or manually into final or intermediate goods. It is also defined as processing of lower value goods into higher value goods as final or intermediate products. The activities also include services for manufacturing and assembling.*

4. Jasa industri adalah kegiatan industri yang melayani keperluan pihak lain. Pada kegiatan ini bahan baku disediakan oleh pihak lain sedangkan pihak pengolah hanya melakukan pengolahannya dengan mendapat imbalan sebagai balas jasa (upah maklon).
 5. Perusahaan atau usaha industri adalah suatu unit (kesatuan) usaha yang melakukan kegiatan ekonomi, bertujuan menghasilkan barang atau jasa, terletak pada suatu bangunan atau lokasi tertentu, dan mempunyai catatan administrasi tersendiri mengenai produksi dan struktur biaya serta ada seorang atau lebih yang bertanggung jawab atas usaha tersebut.
 6. Industri manufaktur dikelompokkan ke dalam 4 golongan berdasarkan banyaknya pekerja, yaitu: industri besar (100 orang pekerja atau lebih), industri sedang/menengah (20–99 orang pekerja), industri kecil (5–19 orang pekerja), dan industri mikro (1–4 orang pekerja).
4. *Services for manufacturing is defined as a manufacturing activity which serving other manufacturing establishments. In this case, raw materials are supplied by others while the workers are paid as a compensation for processing raw materials.*
 5. *Manufacturing establishment is defined as a production unit engaged in economic activity, producing goods or services, located in a building or in a certain location, keeping a business record concerning the production and cost structure, and having a person or more that are responsible to those activities.*
 6. *Manufacturing industries are categorized into four groups, based on the number of employees: large scale manufacturing (100 employees or more), medium scale manufacturing (20–99 employees), small scale manufacturing (5–19 employees), and micro industry (1–4 employees).*

7. Pelanggan adalah individu atau kelompok, baik rumah tangga, perusahaan atau institusi non profit yang membeli air bersih dari perusahaan air bersih.
 8. Air disalurkan adalah volume air bersih dari perusahaan air bersih.
7. *Customers are individuals or groups, whether household, company or non-profit institutions that buy water supply from water supply establishment.*
 8. *Distributed water is the volume of water supply from water supply establishment.*

<https://pasamankab.bps.go.id>

ULASAN**DESCRIPTION****Energi**

Kebutuhan akan listrik pada tahun 2021 juga terus meningkat, hal ini terlihat dari semakin bertambahnya jumlah pelanggan listrik PLN dari 52.220 pelanggan tahun 2020 naik menjadi 55.016 pelanggan. Pelanggan terbanyak berada di Kecamatan Lubuk Sikaping yaitu 14.652 pelanggan. Pada tahun 2021 ini produksi listrik PLN di Kabupaten Pasaman mencapai 70.984.201 KWH.

Penyediaan air bersih terus ditingkatkan, bertujuan untuk menunjang kehidupan masyarakat yang lebih baik dan lebih sehat. Hal ini terlihat dari total air yang disalurkan kepada masyarakat Kabupaten Pasaman tahun 2021 sebanyak 4.408.455 meter kubik dengan nilai Rp. 13.541.188.300,-. Pendapatan ini naik dibandingkan tahun 2020 sebesar 4.330.426 meter kubik dengan nilai Rp. 13.345.350.750,-.

Industri

Jumlah industri di Kabupaten Pasaman pada tahun 2021 yaitu dari 1.525 usaha, dengan 3.982 orang jumlah tenaga kerja. Kecamatan Lubuk Sikaping dan Kecamatan Dua Koto menjadi tempat mata pencaharian paling banyak, masing-masing tercatat 32,42 persen dan 28,80 persen dari total tenaga kerja di Kabupaten Pasaman.

Energy

The need for electricity in 2021 will also continue to increase, this can be seen from the increasing number of people number of PLN electricity customers from 52,220 subscribers in 2020 up to 55,016 subscribers. Customer Most of them are in Lubuk Attitude District, which is 14,652 customers. In 2021, PLN's electricity production in Pasaman Regency will reach 70,984,201 KWH.

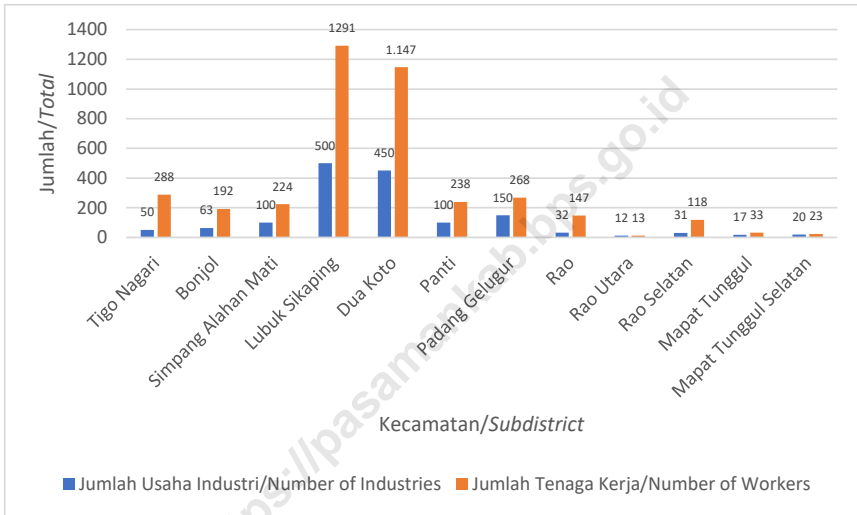
The provision of clean water continues to be improved, aiming to support a better and healthier community life. This can be seen from the total water distributed to the people of Pasaman Regency in 2021 as much as 4,408,455 cubic meters with a value of Rp. 13.541.188.300,-. This income increased compared to 2020 of 4,330,426 cubic meters with a value of Rp. 13,345,350,750,-.

Industry

The number of industries in Pasaman Regency in 2021 is from 1,525 businesses, with 3,982 workers. Lubuk Sikaping Subdistrict and Dua Koto Subdistricts are the places of most livelihoods, accounting for 32.42 percent and 28.80 percent of the total workforce in Pasaman Regency, respectively.

Gambar 6.1
Figures

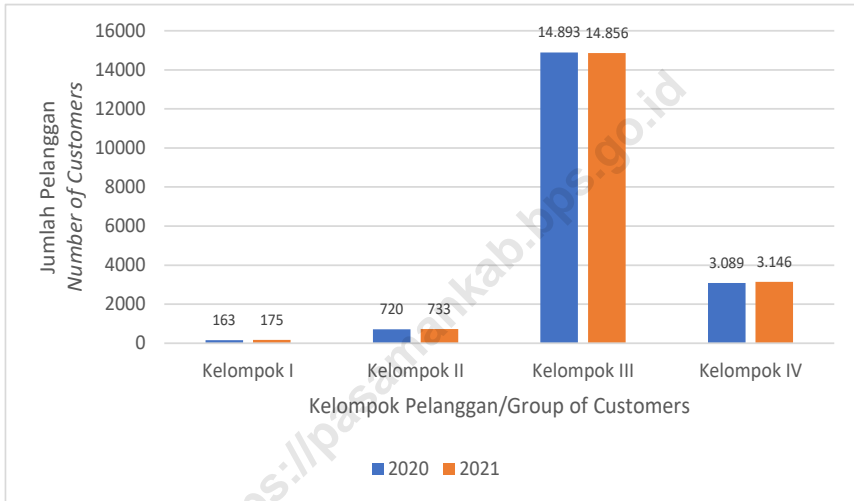
Jumlah Usaha Industri dan Tenaga Kerja Menurut Kecamatan di Kabupaten Pasaman, 2021
Number of Industries and Workers by Industrial Code in Pasaman Regency, 2021



Sumber/Source: Dinas Koperasi, Usaha Kecil Menengah, Perdagangan, dan Tenaga Kerja Kabupaten Pasaman/Regional Office of Cooperative, Medium-Sized Enterprises, Trade, and Manpower of Pasaman Regency

Gambar 6.2
Figures

Jumlah Pelanggan Air Minum Kabupaten Pasaman, 2021
Number of Water Supply Customers in Pasaman Regency, 2021



Sumber/Source: Perusahaan Daerah Air Minum (PDAM) Kabupaten Pasaman/Regional Water Supply of Pasaman Regency

Tabel
Table 6.1

Daya Terpasang, Produksi, dan Distribusi Listrik PT. PLN (Persero) pada Cabang/Ranting PLN di Kabupaten Pasaman, 2021
Installed Electricity Power, Production, and Distribution of PT. PLN (Persero) at PLN Branch by Subdistrict in Pasaman Regency, 2021

Kondisi Condition	Jumlah Total
(1)	(2)
Daya Terpasang/ Installed Electricity Power (VA)	53 027 000
Produksi Listrik/ Electricity Production (KWh)	70 984 201
Listrik Terjual/ Electricity Sold (KWh)	62 414 708
Dipakai Sendiri/ Own Used (KWh)	371 988
Susut/ Hilang/ Shrinkage/ Lost (KWh)	7 414 456

Catatan/Note: Wilayah Kerja PLN Unit Layanan Pelanggan (ULP) Lubuk Sikaping juga melayani pelanggan dari Nagari Nan Tujuh, Kecamatan Palupuh, Kabupaten Agam dan tidak termasuk Kecamatan Dua Koto, Kecamatan Tigo Nagari, dan Jorong Muaro Cubadak di Kecamatan Rao. Kecamatan Dua Koto dan Tigo Nagari Dilayani oleh PLN Unit Layanan Pelanggan (ULP) Simpang Empat, Kabupaten Pasaman Barat. Jorong Muaro Cubadak di Kecamatan Rao Dilayani oleh PLN Unit Layanan Pelanggan (ULP) Kotanopan, Kabupaten Mandailing Natal, Provinsi Sumatera Utara.
Company of Customer Service Unit of PLN Lubuk Sikaping also serves customers from Nagari Nan Tujuh, Palupuh District, Agam Regency and exclude Dua Koto Subdistrict, Tigo Nagari Subdistrict, and Jorong Muaro Cubadak in Rao Subdistrict. Dua Koto and Tigo Nagari Subdistrict Served by PLN of Customer Service Unit of Simpang Empat in Pasaman Barat Regency. Jorong Muaro Cubadak in Rao Subdistrict Served by Customer Service Unit of PLN Kotanopan in Mandailing Natal Regency, Sumatera Utara Province.

Sumber/Source: PT. PLN (Persero) Unit Layanan Pelanggan (ULP) Lubuk Sikaping/PT. PLN (Persero) of Customer Service Unit of Lubuk

Tabel
Table 6.2**Jumlah Pelanggan Listrik Menurut Kecamatan di
Kabupaten Pasaman, 2019–2021**
**Number of Electricity Customers by Subdistrict in Pasaman
Regency, 2019–2021**

Kecamatan Subdistrict	2019	2020	2021
(1)	(4)	(5)	(6)
Tigo Nagari	-	-	-
Bonjol	5 520	5 757	6 038
Simpang Alahan Mati	2 534	2 615	2 702
Lubuk Sikaping	13 342	13 933	14 652
Dua Koto	-	-	-
Panti	7 794	8 524	8 750
Padang Gelugur	5 610	5 879	6 208
Rao	5 323	5 627	5 780
Rao Utara	2 293	2 413	2 642
Rao Selatan	5 252	5 522	5 785
Mapat Tunggul	1 575	1 641	1 731
Mapat Tunggul Selatan	542	579	728
Pasaman	49 785	52 220	55 016

Catatan/Note: Pelanggan listrik yang tercatat berdasarkan KTP pelanggan per kecamatan
Registered electricity customers based on KTP by subdistrict

Sumber/Source: PT. PLN (Persero) Unit Layanan Pelanggan (ULP) Lubuk Sikaping/PT. PLN (Persero) of Customer Service Unit of Lubuk Sikaping

Tabel 6.3
Table

Jumlah Pelanggan Listrik dan Distribusi Listrik PT. PLN (Persero) pada Unit Layanan Pelanggan (ULP) Lubuk Sikaping Menurut Jenis Pelanggan di Kabupaten Pasaman, 2021
Number of Electricity Customers and Distribution of PT. PLN (Persero) at Customer Service Unit of Lubuk Sikaping by Customer Type in Pasaman Regency, 2021

Jenis Pelanggan Customer Type	Jumlah Pelanggan Number of Customers	Distribusi Daya (VA) Power Distribution (VA)
(1)	(2)	(3)
Badan Sosial Social	1 410	2 564 150
Rumahtangga Household	49 996	41 891 200
Badan Usaha Commercial	3 273	7 176 850
Kantor Pemerintah Government Institution	265	1 047 250
Penerangan Jalan Street Lighting	67	586 700
Jumlah Total	55 011	53 266 150
	2020	49 999 500
	2019	46 954 700

Catatan/Note: Wilayah Kerja PLN Unit Layanan Pelanggan (ULP) Lubuk Sikaping juga melayani pelanggan dari Nagari Nan Tujuh, Kecamatan Palupuh, Kabupaten Agam dan tidak termasuk Kecamatan Dua Koto, Kecamatan Tigo Nagari, dan Jorong Muaro Cubadak di Kecamatan Rao. Kecamatan Dua Koto dan Tigo Nagari Dilayani oleh PLN Unit Layanan Pelanggan (ULP) Simpang Empat, Kabupaten Pasaman Barat. Jorong Muaro Cubadak di Kecamatan Rao Dilayani oleh PLN Unit Layanan Pelanggan (ULP) Kotanopan, Kabupaten Mandailing Natal, Provinsi Sumatera Utara.
Company of Customer Service Unit of PLN Lubuk Sikaping also serves customers from Nagari Nan Tujuh, Palupuh District, Agam Regency and exclude Dua Koto Subdistrict, Tigo Nagari Subdistrict, and Jorong Muaro Cubadak in Rao Subdistrict. Dua Koto and Tigo Nagari Subdistrict Served by PLN of Customer Service Unit of Simpang Empat in Pasaman Barat Regency. Jorong Muaro Cubadak in Rao Subdistrict Served by Customer Service Unit of PLN Kotanopan in Mandailing Natal Regency, Sumatera Utara Province.

Sumber/Source: PT. PLN (Persero) Unit Layanan Pelanggan (ULP) Lubuk Sikaping/PT. PLN (Persero) of Customer Service Unit of Lubuk Sikaping

Tabel
Table 6.4**Jumlah Pelanggan, Air yang Disalurkan dan Nilai Pembayaran Menurut Kecamatan di Kabupaten Pasaman, 2021**
Number of Customers, Distributed Water and Value of Payment by Subdistrict in Pasaman Regency, 2021

Kecamatan Subdistrict	Pelanggan Number of Customers	Air Disalurkan Distributed Water (m ³)	Nilai Value (Rp)
(1)	(2)	(3)	(4)
Tigo Nagari	1 201	246 208	856 872 000
Bonjol	2 531	648 675	1 925 165 850
Simpang Alahan Mati	637	116 512	360 439 950
Lubuk Sikaping	6 976	1 744 335	5 414 971 900
Dua Koto	322	43 914	147 616 300
Panti	2 528	486 733	1 553 812 100
Padang Gelugur ²	1 181	330 428	932 876 650
Rao ²	2 736	689 000	1 985 041 550
Rao Utara	-	-	-
Rao Selatan ¹	798	102 650	364 392 000
Mapat Tunggul	-	-	-
Mapat Tunggul Selatan	-	-	-
Pasaman	2021	18 910	4 408 455
	2020	18 865	4 330 426
	2019	18 734	3 947 868
			13 541 188 300
			13 345 350 750
			12 448 508 700

Catatan/Note: ¹Pelanggan PDAM di Kecamatan Rao Selatan berlangganan ke PDAM Unit Rao dan Padang Gelugur/*Customers of PDAM in Rao Selatan Subdistrict Subscribe to PDAM Unit in Rao and Padang Gelugur*

²Nilai pembayaran di PDAM Unit Padang Gelugur dan Rao termasuk pelanggan yang berasal dari Kecamatan Rao Selatan/ *The value of payments at PDAM Unit Padang Gelugur and Rao Includes customers from Rao Selatan Subdistrict*

Sumber/Source: Perusahaan Daerah Air Minum (PDAM) Kabupaten Pasaman/*Regional Water Supply of Pasaman Regency*

Tabel
Table 6.5**Jumlah Pelanggan dan Pemakaian Air Minum Menurut Lokasi Unit Layanan di Kabupaten Pasaman, 2021**
Number of Water Supply Customers and Water Usages by Service Unit Location in Pasaman Regency, 2021

Lokasi Unit Layanan Service Unit Location	Kelompok I Customer Group I		Kelompok II Customer Group II		
	Jumlah Number	Pemakaian Utilization (m ³)	Jumlah Number	Pemakaian Utilization (m ³)	
(1)	(2)	(3)	(4)	(5)	
Lubuk Sikaping	64	36 470	285	85 473	
Kumpulan	15	15 636	22	16 445	
Bonjol	24	9 105	44	19 803	
Panti	10	7 022	52	23 044	
Rao	26	10 506	220	74 041	
Cubadak	5	1 294	12	1 768	
Petok	5	1 207	15	3 469	
Tapus	1	490	41	13 745	
Tigo Nagari	6	3 331	29	25 163	
Simpang Alahan Mati	19	7 276	13	3 594	
Malampah	-	-	-	-	
2021	175	92 337	733	266 545	
Pasaman	2020	163	82 140	720	259 612
	2019	163	81 074	726	274 214

Lanjutan Tabel/Continued Table 6.5

Lokasi Unit Layanan Service Unit Location	Kelompok III Customer Group III		Kelompok IV Customer Group IV		
	Jumlah Number	Pemakaian Utilization (m ³)	Jumlah Number	Pemakaian Utilization (m ³)	
(1)	(6)	(7)	(8)	(9)	
Lubuk Sikaping	4 351	1 019 405	2 276	602 987	
Kumpulan	856	235 265	77	29 158	
Bonjol	1 347	283 295	146	39 968	
Panti	1 775	311 793	220	65 398	
Rao	2 756	581 377	204	68 176	
Cubadak	289	37 759	16	3 093	
Petok	408	66 121	43	8 679	
Tapus	1 407	316 590	60	21 153	
Tigo Nagari	1 025	217 938	90	27 545	
Simpang Alahan Mati	591	104 215	14	1 427	
Malampah	51	8 231	-	-	
2021	14 856	3 181 989	3 146	867 584	
Pasaman	2020	14 893	3 124 726	3 089	863 948
	2019	14 710	2 737 236	3 135	855 344

Sumber/Source: Perusahaan Daerah Air Minum (PDAM) Kabupaten Pasaman/Regional Water Supply of Pasaman Regency

Tabel
Table 6.6**Jumlah Industri Logam, Mesin Elektronika, dan Aneka Industri Menurut Kode Industri di Kabupaten Pasaman, 2021****Number of Metal Industries, Electronic Engines, and Various Industries by Industrial Code in Pasaman Regency, 2021**

Kode Industri <i>Industrial Code</i>	Komoditi <i>Commodity</i>	Jumlah Usaha <i>Number of Industries</i>	Investasi <i>Investment</i> (rupiah/rupiahs)	Nilai Produksi <i>Production Value</i>
(1)	(2)	(3)	(4)	(5)
14302	Industri Bordir <i>Embroidery Industry</i>	20	197 200 000	784 790 000
14111	Industri Tekstil <i>Textile industry</i>	90	2 153 728 000	4 518 150 000
15129	Industri Sandang dan Kulit <i>Clothing and Leather Industry</i>	1	5 000 000	451 150 000
31004	Industri Logam Mesin dan Elektronika <i>Machinery and Electronics Metal Industry</i>	1	16 500 000	122 500 000
10794	Industri Pangan <i>Food Industry</i>	81	3 136 598 000	14 475 982 000
16222	Industri Molding <i>Molding Industry</i>	209	9 769 612 000	43 339 025 000
Jumlah Total		402	15 278 638 000	63 691 597 000

Sumber/Source: Dinas Koperasi, Usaha Kecil Menengah, Perdagangan, dan Tenaga Kerja Kabupaten Pasaman/*Regional Office of Cooperative, Medium-Sized Enterprises, Trade, and Manpower of Pasaman Regency*

Tabel
Table 6.7**Jumlah Usaha Industri, Tenaga Kerja, dan Nilai Produksi Menurut Kecamatan di Kabupaten Pasaman, 2021**
Number of Industries, Workers, and Production Values by Industrial Code in Pasaman Regency, 2021


Kecamatan Subdistrict	Jumlah Usaha Industri Number of Industries	Jumlah Tenaga Kerja Number of Workers	Nilai Produksi Production Value (Rupiah)
(1)	(2)	(3)	(4)
Tigo Nagari	50	288	98 250 000
Bonjol	63	192	925 040 743
Simpang Alahan Mati	100	224	325 720 000
Lubuk Sikaping	500	1291	46 650 000
Dua Koto	450	1147	6 638 578 000
Panti	100	238	4 772 652 000
Padang Gelugur	150	268	386 060 000
Rao	32	147	1 191 830 000
Rao Utara	12	13	52 050 000
Rao Selatan	31	118	677 700 000
Mapat Tunggul	17	33	180 125 000
Mapat Tunggul Selatan	20	23	38 000 000
Pasaman	2021	3 982	13 332 655 743
	2020	3 023	89 854 809 620
	2019	3 004	89 820 090 620

Sumber/Source: Dinas Koperasi, Usaha Kecil Menengah, Perdagangan, dan Tenaga Kerja Kabupaten Pasaman/Regional Office of Cooperative, Medium-Sized Enterprises, Trade, and Manpower of Pasaman Regency



PARIWISATA

TOURISM



PENJELASAN TEKNIS

1. Wisatawan mancanegara (wisman) ialah setiap pengunjung yang mengunjungi suatu negara di luar tempat tinggalnya, didorong oleh satu atau beberapa keperluan tanpa bermaksud memperoleh penghasilan di tempat yang dikunjungi dan lamanya kunjungan tersebut tidak lebih dari satu tahun (12 bulan). Definisi ini mencakup 2 (dua) kategori wisatawan mancanegara, yaitu :

a. Wisatawan (turis) ialah setiap pengunjung seperti definisi di atas yang tinggal paling sedikit 24 jam, akan tetapi tidak lebih dari 1 (satu) tahun di tempat yang dikunjungi, dengan maksud antara lain: berlibur, rekreasi, olah raga, bisnis, menghadiri pertemuan, studi, dan kunjungan dengan alasan kesehatan.

b. Excursionist ialah setiap pengunjung seperti definisi di atas yang tinggal kurang dari 24 jam di tempat yang dikunjungi (termasuk "Cruise passengers"). Cruise Passengers ialah setiap pengunjung yang tiba di suatu negara di mana mereka tidak menginap di akomodasi yang tersedia di negara tersebut, misalnya dengan kapal laut.

TECHNICAL NOTES

1. *An International Visitor is any person visiting a country other than his usual place of residence for any reason other than for earning income in the country visited, and the length of stay is no more than one year (12 months). This definition covers two categories of foreign visitors, namely:*

a. "Tourist" *is any visitor staying for at least 24 hours, but no more than one year, in the country visited, with the intention of visiting, and for any of these purposes: Pleasure, recreation and sports, Business, visiting friends and relatives, missions, attending meetings, conferences, visit for health reasons and study.*

b. "Excursionist" *is any visitor staying less than 24 hours in the country visited including, "Cruise Passengers", i.e. visitors arriving in a country without staying in any accommodation available in the visited country.2. A v e r a g e length of stay is the average stay duration of foreign visitor in Indonesia for one trip.*

2. Rata-rata lama tinggal adalah rata-rata waktu tinggal wisatawan mancanegara di Indonesia untuk satu kali kunjungan.
 3. Usaha penyediaan akomodasi adalah usaha yang menyediakan pelayanan penginapan yang dapat dilengkapi dengan pelayanan pariwisata lainnya. Usaha penyediaan akomodasi dapat berupa hotel, vila, pondok wisata, bumi perkemahan, persinggahan karavan, dan akomodasi lainnya yang digunakan untuk tujuan pariwisata.
 4. Hotel adalah penyediaan akomodasi secara harian berupa kamar-kamar di dalam satu bangunan yang dapat dilengkapi dengan jasa pelayanan makan dan minum, kegiatan hiburan dan atau fasilitas lainnya. Hotel terdiri dari hotel berbintang dan hotel non- bintang.
 5. Rata-rata lamanya tamu menginap adalah banyaknya malam tempat tidur yang terpakai (malam tamu) dengan banyaknya tamu yang menginap di hotel atau akomodasi lainnya.
 6. Tingkat penghunian kamar hotel adalah persentase banyaknya malam kamar yang dihuni terhadap banyaknya malam kamar yang tersedia.
2. *Average length of stay is the average stay duration of foreign visitor in Indonesia for one trip.*
 3. *The business of providing accommodation is a business that provides specialty services that can be equipped with other tourism services. It includes hotel, villa, cottage, camping, caravan stop, and other accommodation that are used for tourism purposes.*
 4. *Hotel is a daily supply of accommodation rooms within a building which can be equipped with eating and drinking services, entertainment activities and/or other facilities. Hotel consists of a classified hotel and a non-classified hotel.*
 5. *Average length of stay is the number of bed-nights used (guest night) divided by the number of guests coming to spend the night at the accommodation.*
 6. *Room occupancy rate is the number of room-nights occupied divided by the number of room-nights available, multiplied by 100 percent.*

7. Hotel bintang adalah usaha penyediaan jasa pelayanan penginapan, makan minum serta jasa lainnya bagi umum dengan menggunakan sebagian atau seluruh bangunan. Usaha ini dikelola secara komersial serta memenuhi ketentuan persyaratan sebagai hotel bintang (termasuk berlian) yang ditetapkan dalam surat keputusan instansi yang membinanya. Misalnya hotel bintang lima, hotel bintang empat dan seterusnya.
7. *A star hotel is the business of providing an accommodation, eating and drinking as well as other services for the public by using a building or a part of a building. It is managed commercially and meets specified requirements as a star hotel (including diamonds) set forth in the decree of fostering agency. For example, five star hotel, four star hotel, and so on.*

ULASAN

Jumlah industri pariwisata di Kabupaten Pasaman sebanyak 23 unit. Jumlah ini bertambah sebanyak 3 unit dibanding tahun sebelumnya. Industri Pariwisata ini terdiri dari 6 hotel, 8 penginapan, 5 agen perjalanan, dan 4 toko cinderamata.

Fasilitas pelayanan pariwisata di Kabupaten Pasaman menjadi salah satu hal yang penting. Pada tahun 2021, jumlah penginapan, kamar, dan tempat tidur meningkat dibanding tahun 2020. Pada tahun 2021, jumlah penginapan, kamar, dan tempat tidur masing-masing adalah 20, 239, 477. Dimana pada tahun 2020 masing-masing sebanyak 20, 223, 450.

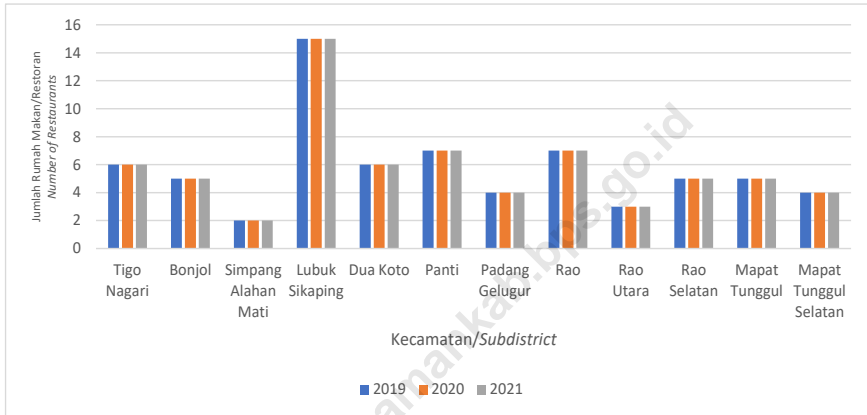
DESCRIPTION

The number of tourism industries in Pasaman Regency is 23 units. This number increased by 3 units compared to the previous year. The tourism industry consists of 6 hotels, 8 inns, 5 travel agents, and 4 souvenir shops.

Tourism service facilities in Pasaman Regency are one of the important things. In 2021, the number of inns, rooms, and beds will increase compared to 2020. In 2021, the number of inns, rooms, and beds will be 20, 239, 477, respectively. Where in 2020 they will be 20, 223, 450.

Gambar 7.1
Figures

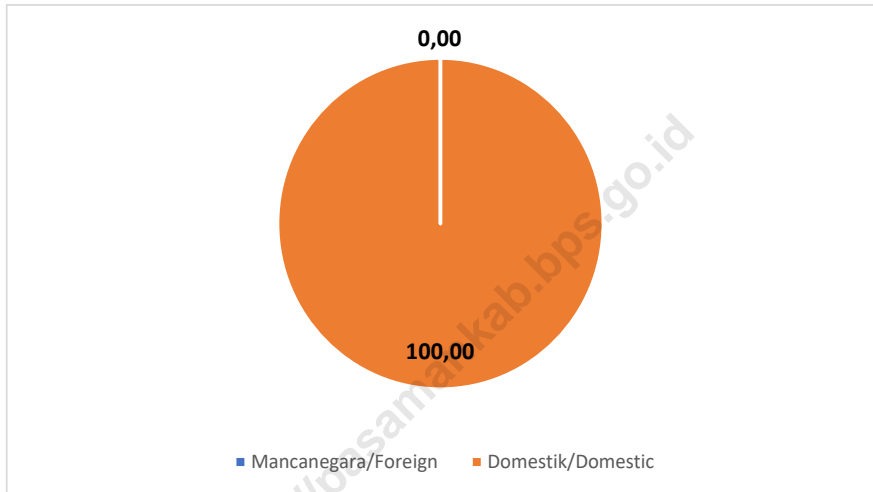
Jumlah Rumah Makan/Restoran Menurut Kecamatan di Kabupaten Pasaman, 2019–2021
Number of Restaurants by Subdistrict in Pasaman Regency, 2019-2021



Sumber/Source: Dinas Pemuda, Olahraga, dan Pariwisata Kabupaten Pasaman/Regional Office of Youth, Sports, and Tourism of Pasaman Regency

Gambar 7.2
Figures

Persentase (%) Wisatawan yang Berkunjung ke Kabupaten Pasaman, 2021
Percentage (%) of Tourism Who Visited Pasaman Regency, 2021



Sumber/Source: Dinas Pemuda, Olahraga, dan Pariwisata Kabupaten Pasaman/Regional Office of Youth, Sports, and Tourism of Pasaman Regency

Tabel
Table 7.1**Jumlah Rumah Makan/Restoran Menurut Kecamatan di
Kabupaten Pasaman, 2018–2021**
*Number of Restaurants by Subdistrict in Pasaman Regency,
2018–2021*

Kecamatan Subdistrict	2018	2019	2020	2021
(1)	(2)	(3)	(4)	(5)
Tigo Nagari	6	6	6	6
Bonjol	4	5	5	5
Simpang Alahan Mati	2	2	2	2
Lubuk Sikaping	15	15	15	15
Dua Koto	6	6	6	6
Panti	7	7	7	7
Padang Gelugur	3	4	4	4
Rao	7	7	7	7
Rao Utara	3	3	3	3
Rao Selatan	5	5	5	5
Mapat Tunggul	5	5	5	5
Mapat Tunggul Selatan	4	4	4	4
Pasaman	67	69	69	69

Sumber/Source: Dinas Pemuda, Olahraga, dan Pariwisata Kabupaten Pasaman/Regional Office of Youth, Sports, and Tourism of Pasaman Regency

Tabel
Table 7.2**Jumlah Industri Pariwisata Menurut Kecamatan di
Kabupaten Pasaman, 2021**
*Number of Tourism Industries by Subdistrict in Pasaman
Regency, 2021*

Kecamatan Subdistrict	Hotel Hotel	Penginapan Inn	Agen Perjalanan Tour Agent	Toko Cinderamata Souvenir	Jumlah Total	
(1)	(2)	(3)	(4)	(5)	(6)	
Tigo Nagari	-	-	-	-	-	
Bonjol	-	-	-	3	3	
Simpang Alahan Mati	-	-	-	-	-	
Lubuk Sikaping	6	3	4	-	13	
Dua Koto	-	-	-	-	-	
Panti	-	3	-	-	3	
Padang Gelugur	-	-	1	-	1	
Rao	-	2	-	1	3	
Rao Utara	-	-	-	-	-	
Rao Selatan	-	-	-	-	-	
Mapat Tunggul	-	-	-	-	-	
Mapat Tunggul Selatan	-	-	-	-	-	
Pasaman	2021	6	8	5	4	23
	2020	6	8	4	2	20
	2019	6	8	4	2	20

Sumber/Source: Dinas Pemuda, Olahraga, dan Pariwisata Kabupaten Pasaman/Regional Office of Youth, Sports, and Tourism of Pasaman Regency

Tabel
Table 7.3**Jumlah Penginapan, Kamar, dan Tempat Tidur Menurut Kecamatan di Kabupaten Pasaman, 2021**
Number of Accomodations, Rooms, and Beds by Subdistrict in Pasaman Regency, 2021

Kecamatan Subdistrict	Jumlah Number	Kamar Room	Tempat Tidur Bed
(1)	(2)	(3)	(4)
Tigo Nagari	-	-	-
Bonjol	2	11	21
Simpang Alahan Mati	-	-	-
Lubuk Sikaping	12	178	364
Dua Koto	-	-	-
Panti	3	33	58
Padang Gelugur	-	-	-
Rao	2	14	28
Rao Utara	-	-	-
Rao Selatan	1	3	6
Mapat Tunggul	-	-	-
Mapat Tunggul Selatan	-	-	-
2021	20	239	477
Pasaman 2020	20	223	450
2019	19	198	396

Sumber/Source: BPS, Updating Direktori Penyedia Jasa Pariwisata/BPS, *Updating the Directory of Tourism Services Provider*

Tabel
Table 7.4**Jumlah Obyek Wisata Menurut Kecamatan di Kabupaten Pasaman, 2021**
Number of Tourism Objects by Subdistrict in Pasaman Regency, 2021

Kecamatan Subdistrict	Wisata Alam Natural Object				
	Panorama Panorama	Cagar Alam Nature Preserve	Danau Lake	Sumber Air Panas Hot Water Source	
(1)	(2)	(3)	(4)	(5)	
Tigo Nagari	-	10	-	-	
Bonjol	3	8	-	2	
Simpang Alahan Mati	-	4	-	-	
Lubuk Sikaping	3	12	-	-	
Dua Koto	-	2	-	-	
Panti	1	4	-	1	
Padang Gelugur	4	1	-	-	
Rao	1	4	-	1	
Rao Utara	1	3	-	-	
Rao Selatan	2	3	-	-	
Mapat Tunggul	2	5	-	1	
Mapat Tunggul Selatan	1	5	-	-	
Pasaman	2021	18	61	-	5
	2020	4	18	-	3
	2019	4	18	-	3

Lanjutan Tabel/*Continued Table 7.4*

Kecamatan Subdistrict	Sejarah Historical		Jumlah Total	
	Sejarah Historical	Sejarah Tradisional Traditional Histroy		
(1)	(6)	(7)	(8)	
Tigo Nagari	2	1	3	
Bonjol	6	2	8	
Simpang Alahan Mati	-	-	-	
Lubuk Sikaping	5	1	6	
Dua Koto	1	-	1	
Panti	1	1	2	
Padang Gelugur	-	-	-	
Rao	-	-	-	
Rao Utara	1	-	1	
Rao Selatan	2	-	2	
Mapat Tunggul	3	-	3	
Mapat Tunggul Selatan	-	-	-	
Pasaman	2021	21	5	26
	2020	6	2	8
	2019	6	2	8

Sumber/*Source*: Dinas Pemuda, Olahraga, dan Pariwisata Kabupaten Pasaman/*Regional Office of Youth, Sports, and Tourism of Pasaman Regency*

Tabel
Table 7.5**Jumlah Wisatawan yang Berkunjung ke Kabupaten Pasaman Menurut Kecamatan, 2021**
Number of Tourism Who Visited Pasaman Regency by Subdistrict, 2021

Kecamatan Subdistrict	Mancanegara Foreign	Dalam Negeri Domestic	Jumlah Total
(1)	(2)	(3)	(4)
Tigo Nagari	-	-	-
Bonjol	-	7 003	7 003
Simpang Alahan Mati	-	-	-
Lubuk Sikaping	-	-	-
Dua Koto	-	-	-
Panti	-	7 198	7 198
Padang Gelugur	-	-	-
Rao	-	-	-
Rao Utara	-	-	-
Rao Selatan	-	-	-
Mapat Tunggul	-	-	-
Mapat Tunggul Selatan	-	-	-
Pasaman	2021	-	14 201
	2020	25	617
	2019	979	29 561

Sumber/Source: Dinas Pemuda, Olahraga, dan Pariwisata Kabupaten Pasaman/Regional Office of Youth, Sports, and Tourism of Pasaman Regency



TRANSPORTASI DAN KOMUNIKASI

TRANSPORTATION AND COMMUNICATION

Jumlah Kendaraan Bermotor Menurut Jenisnya di Kabupaten Pasaman, 2021

Number of Vehicles by Type in Pasaman Regency, 2021



Motor Roda Dua
Two Wheels Motorcycle

22.749
unit/unit



Mobil Penumpang
Passengers Cars

4.528
unit/unit



Truk
Truck

123
unit/unit

Sumber/Source: Unit Pelaksana Teknis Daerah (UPTD) Pengelolaan Pendapatan Daerah di Lubuk Sikaping/ *Regional Technical Implementation Unit, Management of Revenue in Lubuk Sikaping*
Dinas Pekerjaan Umum dan Penataan Ruang Kabupaten Pasaman/ *Regional Office of Public Works and Spatial Planning of Pasaman Regency*

PANJANG JALAN KABUPATEN MENURUT KONDISI DI KABUPATEN PASAMAN TAHUN 2021

LENGTH OF REGENCY ROADS BY CONDITION IN PASAMAN REGENCY 2021

Baik
Good

469,19
km

Sedang
Moderate

55,44
km

Rusak
Damage

132,91
km

Rusak Berat
Severely Damage

208,50
km

PENJELASAN TEKNIS

1. Kendaraan bermotor adalah setiap kendaraan yang digerakkan oleh peralatan teknik yang ada pada kendaraan tersebut, biasanya digunakan untuk angkutan orang atau barang di atas jalan raya selain kendaraan yang berjalan di atas rel. Kendaraan bermotor yang dicatat adalah semua jenis kendaraan kecuali kendaraan bermotor TNI/Polri dan Korps Diplomatik.
2. Mobil penumpang adalah setiap kendaraan bermotor yang dilengkapi dengan tempat duduk untuk sebanyak-banyaknya delapan orang, tidak termasuk tempat duduk untuk pengemudi, baik dilengkapi atau tidak dilengkapi bagasi.
3. Mobil bis adalah setiap kendaraan bermotor yang dilengkapi dengan tempat duduk untuk lebih dari delapan orang, tidak termasuk tempat duduk untuk pengemudi, baik dilengkapi atau tidak dilengkapi bagasi.
4. Mobil truk adalah setiap kendaraan bermotor yang digunakan untuk angkutan barang, selain mobil penumpang, mobil bis dan kendaraan bermotor roda dua.

TECHNICAL NOTES

1. *Motor vehicles are any kind of vehicles motorized by machine set up in those vehicles, they are usually used for transporting peoples or goods on roads except vehicles moving along a railway line. The data cover all kinds of motor vehicles except those belong to Indonesia Army Force Indonesian State Police and Diplomatic Corps.*
2. *Passenger cars are any motor vehicles with no more than eight seats, excluding seat for driver, it can be with or without hoot.*
3. *Buses are large passenger cars having seats for more than eight passengers, excluding seat for driver, it can be with or without hoot.*
4. *Trucks are any motor vehicles used to transport goods excluding passenger cars, buses, and motorcycles.*

5. Kantor Pos adalah tempat pemberi pelayanan komunikasi tertulis dan atau surat elektronik, layanan paket, layanan logistik, layanan transaksi keuangan, dan layanan keagenan pos untuk kepentingan umum. Rumah pos berfungsi sama seperti kantor pos dan kantor pos pembantu, bedanya rumah pos biasanya terletak di daerah terpencil.
 6. Penerbitan surat kabar, jurnal, dan buletin/Majalah mencakup usaha penerbitan surat kabar dan surat kabar iklan, jurnal, buletin, majalah umum dan teknis, komik termasuk penerbitan jadwal radio dan televisi, dan sebagainya.
 7. Koran atau surat kabar adalah suatu penerbitan yang ringan dan mudah dibuang, biasanya dicetak pada kertas berbiaya rendah yang disebut kertas koran, yang berisi berita-berita terkini dalam berbagai topik. Topiknya bisa berupa even politik, kriminalitas, olahraga, tajuk rencana, dan cuaca. Jenis surat kabar umum biasanya diterbitkan setiap hari, kecuali pada hari-hari libur. Surat kabar sore juga umum di beberapa negara.
5. *Post Office is a service provider facility of written communication and or electronic mail, parcel service, logistics services, financial transaction services, and postal services to the public. Postal house has the same function as the post office and subsidiary of post office, the difference is that postal house is usually located in remote areas.*
 6. *Newspapers, journals, and bulletin/magazine publishing include newspapers and newspaper advertisements, journals, bulletin, general and technical magazines, comic, including radio and television schedule publishing, and so on.*
 7. *Newspaper is a lightweight publication but easily disposed of, usually printed on low-cost paper called newsprint, containing the latest news on various topics. Topics can include political events, crime, sports, editorials, and weather. Common types of newspapers are usually published daily, except on holidays. Afternoon newspapers are also common in some countries. In addition, there is also a weekly newspaper that is usually smaller and less prestigious than the daily newspaper and its contents are usually more entertainment.*

Selain itu, juga terdapat surat kabar mingguan yang biasanya lebih kecil dan kurang prestisius dibandingkan dengan surat kabar harian dan isinya biasanya lebih bersifat hiburan.

In addition, there is also a weekly newspaper that is usually smaller and less prestigious than the daily newspaper and its contents are usually more entertainment.

8. Tabloid adalah istilah suatu format surat kabar yang lebih kecil (597 mm × 375 mm) dari ukuran standar koran harian. Istilah ini biasanya dikaitkan dengan penerbitan surat kabar reguler non harian (bisa mingguan, dwimingguan, dll), yang terfokus pada hal-hal yang lebih “tidak serius”, terutama masalah selebritas, olah raga, kriminal, dll.
 9. Jurnal adalah majalah yang khusus memuat artikel dalam suatu bidang ilmu tertentu.
 10. Buletin adalah publikasi organisasi yang mengangkat perkembangan suatu topik atau aspek tertentu dan diterbitkan/dipublikasikan secara teratur (berkala) dalam waktu yang relatif singkat (harian hingga bulanan). Buletin ditujukan kepada khalayak yang lebih sempit, yang berkaitan dengan bidang tertentu saja. Tulisan dalam buletin umumnya singkat dan padat (mirip berita), menggunakan bahasa yang formal, dan banyak istilah teknis berkaitan dengan bidang tersebut.
8. *Tabloid is a smaller term format of newspaper (597 mm × 375 mm) than a standard size daily newspaper. This term is usually associated with the publishing of non-daily regular newspapers (can be weekly, biweekly, etc.), which focus on the things that are “not too serious”, especially the problem of celebrity, sports, crime, etc.*
 9. *Journal is a special magazine that publish an article in a particular field of science.*
 10. *Bulletin is a publication of an organization that raised the development of a particular topic or aspect and issued/published regularly (periodically) in a relatively short time (daily to monthly). Bulletin is addressed to a narrower audience, which relates to a particular field. Posts in bulletin are generally short and concise (similar to news), using formal language and a lot of technical terms related to the field.*

11. Majalah adalah penerbitan berkala yang berisi bermacam-macam artikel dalam subyek yang bervariasi. Majalah biasa diterbitkan mingguan, dwimingguan atau bulanan. Majalah biasanya memiliki artikel mengenai topik populer yang ditujukan kepada masyarakat umum dan ditulis dengan gaya bahasa yang mudah dimengerti oleh banyak orang.
12. Oplah adalah jumlah barang yang tercetak dalam satuan eksemplar.
13. Telekomunikasi adalah setiap pemancaran, pengiriman dan atau penerimaan dari setiap informasi dalam bentuk tanda-tanda, isyarat, tulisan, gambar, suara dan bunyi melalui sistem kawat, optik, radio atau sistem elektromagnetik lainnya.
14. Jaringan telekomunikasi adalah rangkaian perangkat telekomunikasi dan kelengkapannya yang digunakan dalam bertelekomunikasi.
15. Internet adalah sebuah jaringan komputer publik di seluruh dunia. Internet menyediakan akses ke sejumlah layanan komunikasi termasuk *World Wide Web* dan membawa email, berita, hiburan dan file data.
11. *Magazine is a periodical publication containing a variety of articles on varied subjects. Regular magazine published weekly, biweekly or monthly. Magazines usually have articles on popular topics which are addressed to the general public and written in a style that is easily understood by many people.*
12. *The circulation is the number of items printed in units of copies.*
13. *Telecommunication includes every transmitting, delivering and or receiving from every information of marking, signal, article, picture, sound and voice through strand of wire system, optic, radio or other electromagnetic system.*
14. *Telecommunication network is peripheral network of telecommunication and its equipment used in the means of telecommunication.*
15. *The internet is a worldwide public computer network. It provides access to a number of communication services including the World Wide Web and carries e-mail, news, entertainment and data files.*

16. Telepon tetap kabel dalam Susenas disebut telepon rumah adalah jaringan telekomunikasi menggunakan perangkat telepon tetap dengan kabel yang secara umum diatur oleh standar-standar teknis dengan menggunakan suatu nomor telepon, dikenal pula sebagai *Public Switched Telephone Network (PSTN)*. Pada umumnya dimanfaatkan untuk telepon rumah dan jaringan internet, memiliki kemampuan menghantarkan sinyal dengan kuat dan jelas dengan biaya yang relatif lebih murah.
16. *Fixed line telephone based on Susenas called home phone is a telecommunication network using fixed line telephone device which is generally regulated by technical standards, using a phone number, also known as the Public Switched Telephone Network (PSTN). It is generally used for home phone and Internet networks, has the ability to deliver a strong and clear signal with a relatively low cost.*

ULASAN

DESCRIPTION

Transportasi

Panjang jalan kabupaten di Kabupaten Pasaman tahun 2021 sekitar 866,04 kilometer. Berdasarkan kondisi jalan, sepanjang 469,19 kilometer dengan kondisi jalan baik. Jika dilihat dari kualitas permukaan jalan, jalan raya di Kabupaten Pasaman berlapiskan aspal sepanjang 469,19 kilometer dan sisanya tidak aspal. Pada tahun 2021 jumlah kendaraan bermotor sebanyak 29.083 kendaraan.

Transportation

The length of district roads in Pasaman Regency in 2021 is around 866.04 kilometers. Based on road conditions, along 469.19 kilometers with good road condition. If seen from the quality of the road surface, the highway in Pasaman Regency is covered with asphalt for 469.19 kilometers and the rest is not asphalt. In 2021 the number of motorized vehicles is 29,083 vehicles.

Komunikasi

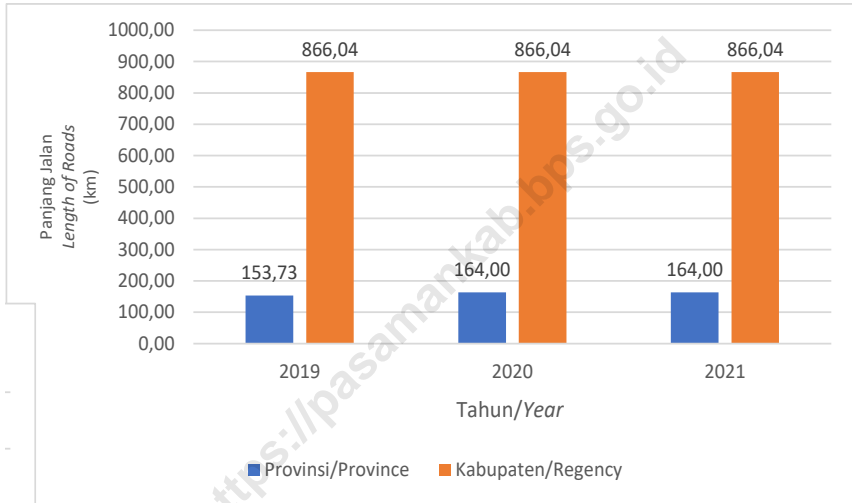
Banyaknya pengiriman wesel dalam negeri di Kabupaten Pasaman tahun 2021 mengalami kenaikan dibanding 2020 pada pengiriman weselpos prima, sedangkan pada weselpos instan dan kemitraan mengalami penurunan.

Communication

The number of domestic money orders delivery in Pasaman Regency in 2021 has increased compared to 2020 for prime money orders, while instant money orders and partnerships have decreased.

Gambar 8.1
Figures

Panjang Jalan¹ Menurut Tingkat Kewenangan Pemerintahan di Kabupaten Pasaman (km), 2019-2021
Length of Roads¹ by Level of Government Authority in Pasaman Regency (km), 2019-2021



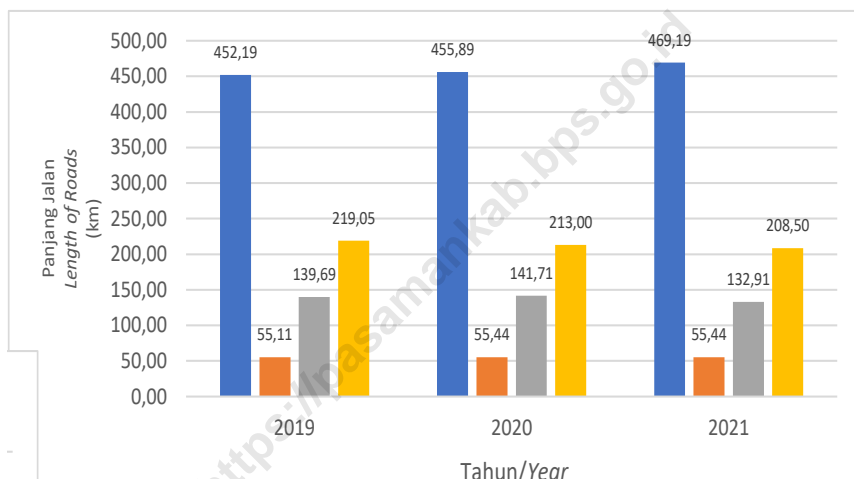
Sumber/Source: Dinas Pekerjaan Umum dan Penataan Ruang Kabupaten Pasaman/Regional Office of Public Works and Spatial Planning of Pasaman Regency

Catatan/Note: ¹Data tidak termasuk panjang jalan tol/Excluding toll road

²Bedasarkan Keputusan Menteri Pekerjaan Umum dan Perumahan Rakyat No. 248/KPTS/M/2015/ Based on Public Work and Public Housing Ministeria; Decree No. 248/KPTS/M/2015

Gambar 8.2
Figures

Panjang Jalan Kabupaten Menurut Kondisi Jalan di Kabupaten Pasaman (km), 2019–2021
Length of Regency Roads by Condition of Roads in Pasaman Regency (km), 2019-2021



Sumber/Source: Dinas Pekerjaan Umum dan Penataan Ruang Kabupaten Pasaman/Regional Office of Public Works and Spatial Planning of Pasaman Regency

8.1 TRANSPORTASI TRANSPORTATION

Tabel 8.1.1 **Panjang Jalan¹ Menurut Tingkat Kewenangan Pemerintahan di Kabupaten Pasaman (km), 2019-2021**
Table **Length of Roads¹ by Level of Government Authority in Pasaman Regency (km), 2019-2021**

Tingkat Kewenangan Pemerintahan <i>Level of Government Authority</i>	2019	2020 ^r	2021
(1)	(2)	(3)	(4)
Negara ² /State ²	97,90	92,81	92,81
Provinsi/Province	153,73	164,00	164,00
Kabupaten/Kota <i>Regency/Municipality</i>	866,04	866,04	866,04
Jumlah/Total	1 117,67	1 045,27	1 122,85

Sumber/Source: Dinas Pekerjaan Umum dan Penataan Ruang Kabupaten Pasaman/*Regional Office of Public Works and Spatial Planning of Pasaman Regency*

Dinas Pekerjaan Umum dan Penataan Ruang Provinsi Sumatera Barat/*Regional Office of Public Works and Spatial Planning of Sumatera Barat Province*

Catatan/Note: ^rAngka Diperbaiki/*Revised Figures*

¹Data tidak termasuk panjang jalan tol/*Excluding toll road*

²Berdasarkan Keputusan Menteri Pekerjaan Umum dan Perumahan Rakyat No. 248/ KPTS/M/2015/ *Based on Public Work and Public Housing Ministeria; Decree No. 248/KPTS/M/2015*

Tabel 8.1.2 Panjang Jalan Kabupaten Menurut Jenis Permukaan Jalan di Kabupaten Pasaman (km), 2019-2021
Length of Regency Roads by Type of Road Surface in Pasaman Regency (km), 2019-2021

Jenis Permukaan Jalan Type of Road Surface	2019	2020	2021
(1)	(2)	(3)	(4)
Aspal/Paved	453,02	455,89	469,19
Kerikil/Gravel	139,41	141,71	132,91
Tanah/Soil	218,00	213	208,50
Perkerasan Beton	55,61	55,44	55,44
Jumlah/Total	866,04	866,04	866,04

Sumber/Source: Dinas Pekerjaan Umum dan Penataan Ruang Kabupaten Pasaman/Regional Office of Public Works and Spatial Planning of Pasaman Regency

Tabel 8.1.3 Panjang Jalan Kabupaten Menurut Kondisi Jalan di Kabupaten Pasaman (km), 2019–2021
Length of Regency Roads by Condition of Roads in Pasaman Regency (km), 2019-2021

Kondisi Jalan Condition of Roads	2019	2020	2021
(1)	(2)	(3)	(4)
Baik/Good	452,19	455,89	469,19
Sedang/Moderate	55,11	55,44	55,44
Rusak/Damage	139,69	141,71	132,91
Rusak Berat/Severely Damage	219,05	213,00	208,50
Jumlah/Total	866,04	866,04	866,04

Sumber/Source: Dinas Pekerjaan Umum dan Tata Ruang Kabupaten Pasaman/Regional Office of Public Works and Spatial Planning of Pasaman Regency

Tabel 8.1.4 Panjang Jalan Kabupaten Menurut Kondisi Jalan dan Kecamatan di Kabupaten Pasaman (km), 2021
Table 8.1.4 Length of Regency Roads by Condition of Roads and Subdistrict in Pasaman Regency (km), 2021

Kecamatan Subdistrict	Jalan Kabupaten Regency Road (km)		
	Baik Good	Sedang Moderate	Rusak dan Rusak Berat Damage and Severely Damage
(1)	(2)	(3)	(4)
Tigo Nagari	61,49	7,07	54,08
Bonjol	37,53	13,04	21,38
Simpang Alahan Mati	14,79	20,75	2,03
Lubuk Sikaping	83,76	7,74	15,95
Dua Koto	54,19	8,52	49,25
Panti	33,27	6,93	22,10
Padang Gelugur	21,97	10,90	21,47
Rao	24,65	5,10	4,90
Rao Utara	44,78	4,00	20,02
Rao Selatan	24,57	8,25	1,90
Mapat Tunggul	15,70	10,20	31,70
Mapat Tunggul Selatan	16,76	9,50	75,80
2021	433,46	112,00	320,58
Pasaman 2020	418,09	113,07	334,88
2019	408,81	115,42	341,82

Sumber/Source: Dinas Pekerjaan Umum dan Tata Ruang Kabupaten Pasaman/Regional Office of Public Works and Spatial Planning of Pasaman Regency

Tabel
Table 8.1.5

**Panjang (m) dan Jumlah Jembatan Kewenangan
Pemerintahan Provinsi Menurut Kondisi Jembatan di
Kabupaten Pasaman (m), 2020 dan 2021**
*Length (m) and Number of Bridges of Government Authority
by Condition of Bridges in Pasaman Regency, 2020 and
2021*

Tahun	Panjang	Jumlah
(1)	(2)	(3)
2020	1 248,00	94,00
2021	1 272,40	94,00

Sumber/Source: Dinas Pekerjaan Umum dan Penataan Ruang Provinsi Sumatera Barat/Regional Office of Public Works and Spatial Planning of Sumatera Barat Province

Tabel 8.1.6 **Jumlah Kendaraan Bermotor Menurut Jenisnya di Kabupaten Pasaman, 2021**
Table 8.1.6 **Number of Vehicles by Type in Pasaman Regency, 2021**

Jenis Kendaraan Type of Vehicle	Jumlah Number of Vehicles
(1)	(2)
A. Mobil Penumpang/Passenger Cars	
Sedan	193
Jeep	248
Minibus/Station Wagon	3 961
Mobil Roda Tiga/Tricycle Car	-
Bus Mikro/Micro Bus	126
Bus	-
B. Mobil Barang/Freight Cars	
Pikap/Pick Up	1 313
Blind Van	16
Truk Ringan/Light Truck	335
Truk/Truck	123
C. Sepeda Motor/Motorcycles	
Roda Dua/Two Wheels	22 749
Roda Tiga/Tricycle	19
Jumlah/Total	29 083

Sumber/Source: Unit Pelaksana Teknis Daerah (UPTD) Pengelolaan Pendapatan Daerah di Lubuk Sikaping/Regional Technical Implementation Unit, Management of Revenue in Lubuk Sikaping

Tabel
Table 8.1.7

**Jumlah Kendaraan Barang Menurut Jenisnya di
Kabupaten Pasaman, 2019-2021**
*Number of Freight Vehicles by Type in Pasaman Regency,
2019-2021*

Jenis Kendaraan <i>Type of Vehicle</i>	2019	2020	2021
(1)	(2)	(3)	(4)
Truk/ <i>Truck</i>	802	811	828
Truk Jungkit/ <i>Dump Truck</i>	97	99	99
Truk Tronton/ <i>Tronton Truck</i>	17	17	19
Mobil Bak Terbuka/ <i>Pick Up Car</i>	1 602	1 685	1 831
Mobil Box/ <i>Box Car</i>	26	28	28
Truk Tangki/ <i>Tanker Truck</i>	9	9	9
Van/ <i>Delivery Van</i>	7	9	10
Jumlah/Total	2 560	2 658	2 824

Sumber/*Source*: Dinas Perumahan Rakyat dan Kawasan Permukiman, Perhubungan, dan Lingkungan Hidup Kabupaten Pasaman/
Regional Office of Public Housing and Residential Area, Transportation, and Environment of Pasaman Regency

Tabel 8.1.10 Jarak Ibukota Kabupaten Pasaman ke Beberapa Kota di Provinsi Sumatera Barat (km), 2021
Table 8.1.10 Distance from the Capital City of Pasaman Regency to the Capital City of Sumatera Barat Province (km), 2021

Daerah Regions	Daerah/Regions						
	Lubuk Sikaping	Kumpulan	Palupuh	Bukittinggi	Padang Panjang	Lubuk Alung	Padang
(1)	(2)	(3)	(4)	(5)	(6)	(7)	(8)
Lubuk Sikaping	-	25	50	77	96	133	168
Kumpulan	25	-	25	52	71	108	143
Palupuh	50	25	-	27	46	83	118
Bukittinggi	77	52	27	-	19	56	91
Padang Panjang	96	71	46	19	-	37	72
Lubuk Alung	133	108	83	56	37	-	35
Padang	168	143	118	91	72	35	-

Catatan/Note: Lubuk Sikaping adalah Ibukota Kabupaten Pasaman dan Padang adalah Ibukota Provinsi Sumatera Barat/Lubuk Sikaping is the Capital City of Pasaman Regency and Padang is the Capital City of Sumatera Barat Province

Sumber/Source: BPS Kabupaten Pasaman/BPS-Statistics of Pasaman Regency

Tabel 8.1.11
Table

**Jarak Ibukota Kabupaten ke Ibukota Kecamatan di
Kabupaten Pasaman (km), 2021**
*Distance from the Capital City of Regency to the Capital City
of Subdistrict in Pasaman Regency (km), 2021*

Daerah Regions	Daerah/Regions							
	Lubuk Sikaping	Bonjol	Ladang Panjang	Panti	Cubadak	Rao	Lubuk Gadang	Hulu Layang
(1)	(2)	(3)	(4)	(5)	(6)	(7)	(8)	(9)
Lubuk sikaping	-	21	55	31	48	54	65	71
Bonjol	21	-	33	50	68	75	85	91
Ladang Panjang	55	33	-	83	101	106	118	124
Panti	31	50	83	-	18	23	88	41
Cubadak	48	68	101	18	-	41	53	59
Rao	54	75	106	23	41	-	12	40
Lubuk Gadang	65	85	118	88	53	12	-	52
Hulu Layang	71	91	124	41	59	40	52	-

Catatan/Note: Lubuk Sikaping adalah Ibukota Kabupaten Pasaman/Lubuk Sikaping is the Capital City of Pasaman Regency
Sumber/Source: BPS Kabupaten Pasaman/BPS-Statistics of Pasaman Regency

8.2 KOMUNIKASI COMMUNICATION

Tabel 8.2.1 Jumlah Kantor Pos Menurut Kecamatan di Kabupaten Pasaman, 2018–2021
Number of Post Offices Subsidiaries by Subdistrict in Pasaman Regency, 2018–2021

Kecamatan Subdistrict	2018	2019	2020	2021
(1)	(2)	(3)	(4)	(5)
Tigo Nagari	1	1	1	1
Bonjol	1	1	1	1
Simpang Alahan Mati	-	-	-	-
Lubuk Sikaping	1	1	1	1
Dua Koto	-	-	-	-
Panti	1	1	1	1
Padang Gelugur	1	1	1	1
Rao	1	1	1	1
Rao Utara	-	-	-	-
Rao Selatan	-	-	-	-
Mapat Tunggul	-	-	-	-
Mapat Tunggul Selatan	-	-	-	-
Pasaman	6	6	6	6

Sumber/Source: Kantor Pos Lubuk Sikaping/Post Office of Lubuk Sikaping

Tabel
Table 8.2.2**Pengiriman Wesel Dalam Negeri Menurut Periode Bulan di Kabupaten Pasaman (ribu rupiah), 2021**
Delivery of Domestic Money Orders by Month in Pasaman Regency (thousand rupiahs), 2021

Bulan Month	Jenis Wesel Dalam Negeri/Type of Domestic Money Orders						
	Weselpos Prima		Weselpos Instan		Weselpos Kemitraan		
	Tarif/Bea Rates	Besar Uang/ BSU Values of Money	Tarif/ Bea Rates	Besar Uang/ BSU Values of Money	Tarif/Bea Rates	Besar Uang/BSU Values of Money	
(1)	(2)	(3)	(4)	(5)	(6)	(7)	
Januari/January	958	28 789	1 521	70 210	2 580	652 482	
Februari/February	1 180	32 979	1 487	73 456	2 840	794 740	
Maret/March	1 248	15 713	1 731	98 674	900	113 246	
April/April	694	11 664	1 996	132 630	3 050	566 538	
Mei/May	884	87 306	1 858	93 710	1 465	302 763	
Juni/June	978	47 664	1 832	160 803	1 200	218 054	
Juli/July	1 136	31 665	2 072	144 875	370	59 840	
Agustus/August	1 366	60 529	1 598	133 695	120	4 050	
September/September	1 618	88 887	1 762	117 365	240	2 520	
Oktober/October	1 184	27 869	1 552	91 280	40	13 000	
November/November	1 310	30 266	1 453	68 380	80	7 640	
Desember/December	1 210	30 357	1 497	127 350	300	66 770	
Jumlah Total	2021	13 766	493 688	20 359	1 312 428	13 185	2 801 643
	2020	11 388	270 259	29 371	1 518 481	27 225	5 799 933
	2019	11 100	205 434	49 532	2 205 924	39 445	8 479 281

Sumber/Source: Kantor Pos Lubuk Sikaping/Post Office of Lubuk Sikaping

Tabel
Table 8.2.3**Pengambilan Wesel Dalam Negeri Menurut Periode Bulan di Kabupaten Pasaman (ribu rupiah), 2021**
Withdrawal of Domestic Money Orders by Month in Pasaman Regency (thousand rupiahs), 2021

Bulan Month	Jenis Wesel Dalam Negeri/Type of Domestic Money Orders				
	Weselpos Prima		Weselpos Instan		
	Tarif/Bea Rates	Besar Uang/BSU Values of Money	Tarif/Bea Rates	Besar Uang/BSU Values of Money	
(1)	(2)	(3)	(4)	(5)	
Januari/January	540	10 502	5 209	258 830	
Februari/February	568	10 316	5 357	331 870	
Maret/March	618	12 375	5 550	275 590	
April/April	388	10 919	5 920	319 730	
Mei/May	390	13 050	8 431	565 200	
Juni/June	520	10 198	4 103	226 550	
Juli/July	534	13 388	4 398	302 360	
Agustus/August	450	8 881	4 528	235 170	
September/September	576	10 248	4 077	296 870	
Oktober/October	484	9 889	4 022	199 380	
November/November	442	8 094	4 233	209 830	
Desember/December	744	16 311	4 191	213 710	
Jumlah Total	2021	6 254	134 171	60 019	3 435 090
	2020	5 392	109 209	98 383	5 330 161
	2019	7 086	166 454	163 320	8 490 567

Sumber/Source: Kantor Pos Lubuk Sikaping/Post Office of Lubuk Sikaping

Tabel
Table 8.2.4**Pengiriman Wesel Luar Negeri Menurut Periode Bulan di Kabupaten Pasaman (ribu rupiah), 2021**
Delivery of Foreign Money Orders by Month in Pasaman Regency (thousand rupiahs), 2021

Bulan Month	Jenis Wesel Luar Negeri/Type of Foreign Money Orders			
	Western Union		Weselpos Kemitraan	
	Tarif/Bea Rates	Besar Uang/BSU Values of Money	Tarif/Bea Rates	Besar Uang/BSU Values of Money
(1)	(2)	(3)	(6)	(7)
Januari/January	-	23 786	-	-
Februari/February	-	27 883	-	-
Maret/March	-	4 345	-	-
April/April	-	37 693	-	-
Mei/May	-	4 095	565	124 484
Juni/June	-	10 455	705	140 427
Juli/July	-	9 449	805	102 900
Agustus/August	-	4 867	1 330	327 884
September/September	-	20 968	1 060	178 190
Oktober/October	-	-	1 320	316 556
November/November	-	128 824	1 290	236 337
Desember/December	-	35 959	1 030	235 914
2021	-	308 324	8 105	1 662 692
Jumlah Total 2020	-	249 589	-	-
2019	-	533 906	-	-

Sumber/Source: Kantor Pos Lubuk Sikaping/Post Office of Lubuk Sikaping

Tabel
Table 8.2.5**Pengambilan Wesel Luar Negeri Menurut Periode Bulan di Kabupaten Pasaman (ribu rupiah), 2021**
Withdrawal of Foreign Money Orders by Month in Pasaman Regency (thousand rupiahs), 2021

Bulan Month	Jenis Wesel Luar Negeri/Type of Foreign Money Orders					
	Western Union		Weselpos Kemitraan		Weselpos Instan Transfast	
	Tarif/Bea Rates	Besar Uang/ BSU/ Values of Money	Tarif/ Bea Rates	Besar Uang/ BSU/ Values of Money	Tarif/Bea Rates	Besar Uang/BSU Values of Money
(1)	(2)	(3)	(4)	(5)	(6)	(7)
Januari/January	-	168 357	140	16 483	-	-
Februari/February	-	180 435	190	21 156	-	-
Maret/March	-	239 748	265	22 674	-	-
April/April	-	290 471	330	50 936	-	-
Mei/May	-	268 250	228	29 113	-	-
Juni/June	-	270 204	165	21 888	-	-
Juli/July	-	201 878	240	29 022	-	-
Agustus/August	-	143 402	180	33 223	-	-
September/September	-	138 039	170	21 194	-	-
Oktober/October	-	161 341	145	19 447	-	-
November/November	-	303 066	240	25 105	-	-
Desember/December	-	320 478	190	24 102	-	-
Jumlah Total	2021	-	2 685 665	3 968	314 343	-
	2020	-	3 139 803	1 750	200 253	275
	2019	-	2 843 135	2 180	190 233	250

Sumber/Source: Kantor Pos Lubuk Sikaping/Post Office of Lubuk Sikaping

Tabel
Table 8.2.6

**Jumlah Surat Kabar Pusat/Daerah yang Beredar di
Kabupaten Pasaman (eksemplar/tahun), 2019-2021**
**Number of Newspapers which Circulated in Pasaman
Regency (copies/year), 2019-2021**

Surat Kabar Newspaper	2019	2020	2021
(1)	(2)	(3)	(4)
1. Singgalang	210	9 000	12 000
2. Haluan	180	9 000	12 000
3. Pos Metro Padang	185	9 000	12 000
4. Rakyat Sumbar (Harian)	20	960	12 000
5. Khazanah	50	9 000	12 000
6. Koran Padang	-	9 000	12 000
7. Padang Ekspres	270	9 000	12 000
8. The Publik	50	50	-
9. Padang Expo	20	20	-
10. Sumbar Post	20	720	720
11. Lintas Media	20	720	-
12. Bakin News	125	960	-
13. Media Citra	30	720	-
14. Indonesia Raya	30	960	960
15. Investigasi	50	960	480

Lanjutan Tabel/*Continued Table 8.2.6*

Surat Kabar Newspaper	2019	2020	2021
(1)	(2)	(3)	(4)
16. Target	50	960	960
17. Jejak News	25	540	-
18. Sumbang Kreatif	20	480	-
19. Wawasan	20	20	-
20. Metro Talenta	50	720	360
21. Sumatera Tenggara Pos	-	960	480
22. Kompas	20	20	-
23. Republik	5	5	-
24. Media Indonesia	15	15	-
25. Serambi Pos	30	30	-
26. Media Sumbar	40	40	-
27. LKBN Antara	2	2	-
28. BIN News	125	125	-
29. Wawasan Media	-	20	-
30. Editorial	960	960	720
31. Cahaya Pembaharuan	720	720	-
32. Integritas	720	720	-
33. SKM Wawasan	360	360	-
34. H.R Rakyat Sumbar	9 000	9 000	12 000

Sumber/*Source*: Dinas Komunikasi dan Informatika Kabupaten Pasaman/*Regional Office of Communication and Informatics of Pasaman Regency*

Tabel
Table 8.2.7

Jumlah Majalah/Tabloid Pusat/Tabloid Daerah yang Beredar di Kabupaten Pasaman (eksemplar/tahun), 2019-2021
Number of Magazines/Tabloids which Circulated in Pasaman Regency (copies/year), 2019-2021

Majalah/Tabloid Magazine/Tabloid	2019	2020	2021
(1)	(2)	(3)	(4)
1. Publik	20	12	-
2. Wanita Indonesia	2	12	-
3. Gatra	2	12	-
4. Tempo	2	12	-
5. Zaman	100	12	960

Sumber/Source: Dinas Komunikasi dan Informatika Kabupaten Pasaman/Regional Office of Communication and Informatics of Pasaman Regency



PERBANKAN, KOPERASI, DAN HARGA-HARGA BANKING, COOPERATIVE, AND PRICES

Rata-rata Harga Eceran Sembilan Bahan Pokok Average Retail Prices of Nine Essential



Rp. 12.154,-

Beras/Rice



Rp. 16.229,-

Gula/Sugar



Rp. 17.000,-

Minyak Goreng/Cooking
Oil



Rp. 33.125,-

Daging Ayam Ras/
Chicken



Rp. 1.539,-

Telur/Egg



Rp. 48.000,-

Susu Balita/Toddler
Milk



Rp. 41.792,-

Cabai Merah/ Chili



Rp. 11.083,-

Minyak
Tanah/Kerosene



Rp. 3.750,-

Garam/Salt

Sumber/Source: BPS Kabupaten Pasaman/BPS-Statistics of Pasaman Regency

JUMLAH KOPERASI AKTIF DI PASAMAN 2018-2021

2018

139

2019

236

2020

236

2021

235

Sumber/Source: Dinas Koperasi dan Usaha Kecil Menengah (UKM) Kabupaten Pasaman/Regional Office of Cooperatives and Medium-Sized Enterprises of Pasaman Regency

PENJELASAN TEKNIS**TECHNICAL NOTES**

- | | |
|---|---|
| <p>1. Kantor bank terdiri dari Kantor Cabang (KC), Kantor Cabang Pembantu (KCP), dan kantor di bawah KCP.</p> | <p>1. <i>Bank offices consist of branch office (KC), sub branch office (KCP), and offices under KCP.</i></p> |
| <p>2. Koperasi adalah badan usaha yang beranggotakan orang seorang atau badan hukum koperasi dengan melandaskan kegiatannya berdasarkan prinsip koperasi sekaligus sebagai gerakan ekonomi rakyat yang berdasar atas asas kekeluargaan.</p> | <p>2. <i>Cooperative is an establishment that its members are people or establishments with legal status of cooperative and its activities based on people economic movement.</i></p> |
| <p>3. Sisa hasil usaha koperasi merupakan pendapatan koperasi yang diperoleh dalam satu tahun buku dikurangi dengan biaya, penyusutan, dan kewajiban lainnya termasuk pajak dalam tahun buku yang bersangkutan.</p> | <p>3. <i>Net profit of cooperative is gross income in one year minus expenses, depreciation, and other liabilities including taxes in current year.</i></p> |
| <p>4. Harga eceran atau harga konsumen adalah harga barang dan jasa yang dibayar oleh pengguna akhir untuk dikonsumsi, dan bukan untuk dijual lagi.</p> | <p>4. <i>The retail price or consumer price is the price of goods and services paid by the end user for consumption, and not for resale.</i></p> |

ULASAN

DESCRIPTION

Harga-Harga

Prices

Harga Eceran Sembilan Bahan Pokok di Kabupaten Pasaman pada tahun 2021 ada yang mengalami peningkatan, penurunan, dan harga tetap dibanding tahun 2020. Bahan Pokok yang mengalami kenaikan harga adalah telur ayam ras, cabe merah, dan minyak tanah. Bahan pokok yang mengalami penurunan harga adalah beras, gula pasir, minyak goreng, daging ayam ras. Untuk 2 bahan pokok sisanya harganya sama yaitu susu balita dan garam hancur.

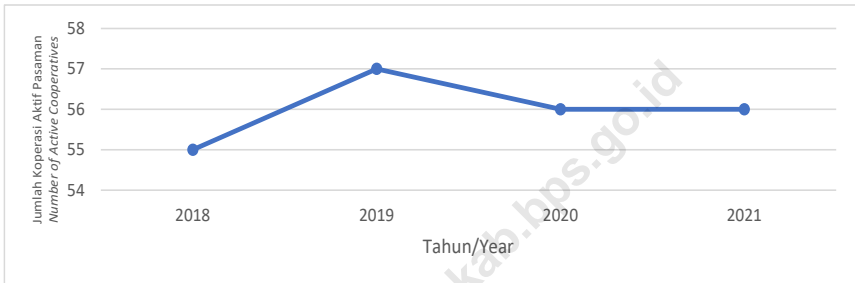
The retail prices of nine staples in Pasaman Regency in 2021 have increased, decreased, and have fixed prices compared to 2020. The staples that have increased prices are chicken eggs, red chilies, and kerosene. The basic commodities that experienced a decline in prices were rice, sugar, cooking oil, and broiler meat. For the remaining 2 staples, the price is the same, namely toddler milk and crushed salt.

Perbankan dan Koperasi

Banking and Cooperatives

Jumlah koperasi aktif di Kabupaten Pasaman pada tahun 2021 sama dengan tahun 2020, yaitu sebanyak 56 koperasi.

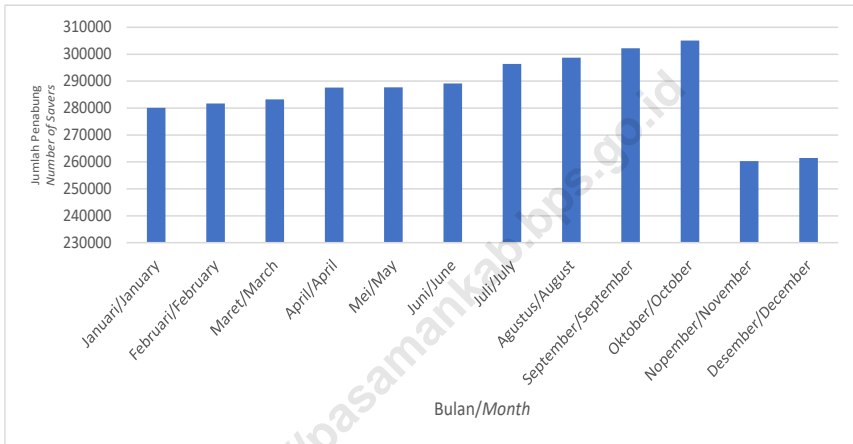
The number of active cooperatives in Pasaman Regency in 2021 is the same as in 2020, which is 56 cooperatives.

Gambar 9.1
Figures**Jumlah Koperasi Aktif di Kabupaten Pasaman, 2018-2021**
Number of Active Cooperative in Pasaman Regency, 2018-2021

Sumber/Source: Dinas Koperasi, Usaha Kecil Menengah, Perdagangan, dan Tenaga Kerja Kabupaten Pasaman/*Regional Office of Cooperative, Medium-Sized Enterprises, Trade, and Manpower of Pasaman Regency*

Gambar 9.2
Figures

Jumlah Penabung pada Bank Pemerintah Menurut Periode Bulan di Kabupaten Pasaman, 2021
Number of Savers in Government Bank by Month in Pasaman Regency, 2021



Sumber/Source: Bank Pemerintah di Kabupaten Pasaman (Bank Nagari Cabang Lubuk Sikaping, Bank Nagari Cabang Tapus, Bank BRI Cabang Lubuk Sikaping, Bank BTPN Cabang Pembantu Lubuk Sikaping, Bank BNI Cabang Pembantu Lubuk Sikaping)/ Government Bank in Pasaman Regency (Bank Nagari Branch of Lubuk Sikaping, Bank Nagari Branch of Tapus, Bank BRI Branch of Lubuk Sikaping, Bank BNI Supporting Branch of Lubuk Sikaping, Bank BNI Supporting Branch of Lubuk Sikaping)

Tabel
Table 9.1**Jumlah Koperasi Aktif Menurut Kecamatan di Kabupaten Pasaman, 2017-2021**
Number of Active Cooperative by Subdistrict in Pasaman Regency, 2017-2021

Kecamatan Subdistrict	2017	2018	2019	2020	2021
(1)	(2)	(3)	(4)	(5)	(6)
Tigo Nagari	2	3	3	3	3
Bonjol	9	6	6	6	6
Simpang Alahan Mati	3	2	2	2	2
Lubuk Sikaping	28	27	28	27	27
Dua Koto	1	0	2	2	2
Panti	3	3	3	3	3
Padang Gelugur	1	0	0	0	0
Rao	11	8	8	8	8
Rao Utara	1	1	1	1	1
Rao Selatan	4	5	4	4	4
Mapat Tunggul	0	0	0	0	0
Mapat Tunggul Selatan	0	0	0	0	0
Pasaman	63	55	57	56	56

Sumber/Source: Dinas Koperasi, Usaha Kecil Menengah, Perdagangan, dan Tenaga Kerja Kabupaten Pasaman/ Regional Office of Cooperative, Medium-Sized Enterprises, Trade, and Manpower of Pasaman Regency

Tabel
Table 9.2**Jumlah Koperasi dan Koperasi Unit Desa (KUD) Menurut Kecamatan di Kabupaten Pasaman, 2021**
Number of Cooperatives and Village Unit Cooperatives by Subdistrict in Pasaman Regency, 2021

Kecamatan Subdistrict	KUD Village Unit Cooperative	KUD Mina "Mina" Village Unit Cooperative	Koperasi Non KUD/Non KUD Cooperative		
			Koperasi Pegawai Negeri (KPN) Civil Servant Cooperative	Koperasi Pensiun Retired Cooperative	Primer Koperasi Polisi (Primkoppol) Police Cooperative
(1)	(2)	(3)	(4)	(5)	(6)
Tigo Nagari	3	-	2	-	-
Bonjol	2	-	3	-	-
Simpang Alahan Mati	1	-	2	-	-
Lubuk Sikaping	4	-	17	3	1
Dua Koto	2	-	2	-	-
Panti	2	-	1	1	-
Padang Gelugur	1	-	-	-	-
Rao	2	-	4	-	-
Rao Utara	-	-	-	-	-
Rao Selatan	3	-	1	-	-
Mapat Tunggul	1	-	-	-	-
Mapat Tunggul Selatan	-	-	-	-	-
2021	21	-	32	4	1
Pasaman 2020	21	-	32	4	1
2019	21	-	32	1	1

Lanjutan Tabel/Continued Table 9.2

Kecamatan Subdistrict	Koperasi Non KUD/Non KUD Cooperative			
	Primer Koperasi Angkatan Darat (Primkopad) Army Cooperative	Koperasi Wanita Women Cooperative	Koperasi Petani (Koptan)/Koperasi Serba Usaha (KSU)/Koperasi Perkebunan (Kopbun) Farmer Cooperative/ All-Round Cooperative/ Plantation Cooperative	Koperasi Pondok Pesantren Baitul Mal wa Tamwil (Kopontren BMT) "Pondok Pesantren Baitul ma Tamwil" Cooperative
(1)	(7)	(8)	(9)	(10)
Tigo Nagari	-	-	8	1
Bonjol	-	-	7	1
Simpang Alahan Mati	-	-	4	-
Lubuk Sikaping	1	2	16	-
Dua Koto	-	1	9	2
Panti	-	-	12	2
Padang Gelugur	-	-	3	1
Rao	-	-	10	-
Rao Utara	-	-	4	-
Rao Selatan	-	-	4	1
Mapat Tunggul	-	-	7	-
Mapat Tunggul Selatan	-	-	-	-
2021	1	3	84	8
Pasaman 2020	1	3	84	8
2019	1	3	84	8

Lanjutan Tabel/Continued Table 9.2

Kecamatan Subdistrict	Koperasi Non KUD/Non KUD Cooperative					Primer Koperasi Veteran Republik Indonesia (Primkoveri) Primary Cooperative of Veterans of the Republic of Indonesia
	Koperasi Karyawan Employee Cooperative	Koperasi Angkutan Transport Cooperative	Koperasi Pasar Market Cooperative	Koperasi Simpan Pinjam Credits Cooperative		
(1)	(11)	(12)	(13)	(14)	(15)	
Tigo Nagari	-	-	-	1	-	
Bonjol	-	-	1	1	-	
Simpang Alahan Mati	-	-	-	-	-	
Lubuk Sikaping	5	1	1	3	-	
Dua Koto	-	-	-	1	-	
Panti	1	-	2	-	-	
Padang Gelugur	-	-	1	-	-	
Rao	-	-	-	5	-	
Rao Utara	-	-	-	-	-	
Rao Selatan	-	-	-	2	-	
Mapat Tunggul	-	-	-	-	-	
Mapat Tunggul Selatan	-	-	-	-	-	
Pasaman	2021	6	1	5	13	-
	2020	6	1	5	13	-
	2019	7	1	5	12	1

Lanjutan Tabel/*Continued Table 9.2*

Koperasi Non KUD/ <i>Non KUD Cooperative</i>						
Kecamatan <i>Subdistrict</i>	Koperasi Wredhatama <i>Wredhatama Cooperative</i>	Koperasi Profesi <i>Profession Cooperative</i>	Koperasi Nagari <i>Nagari Cooperative</i>	Koperasi Perikanan <i>Fisheries Cooperative</i>	Koperasi Lainnya <i>Other Cooperatives</i>	Jumlah <i>Total</i>
(1)	(16)	(17)	(18)	(19)	(20)	(21)
Tigo Nagari	-	-	2	-	6	23
Bonjol	1	-	-	-	-	16
Simpang Alahan Mati	-	-	2	-	-	9
Lubuk Sikaping	-	1	1	-	8	64
Dua Koto	-	-	-	-	3	20
Panti	-	-	1	-	3	25
Padang Gelugur	-	-	-	2	4	12
Rao	1	-	-	2	2	26
Rao Utara	-	-	1	-	3	8
Rao Selatan	-	-	-	6	2	19
Mapat Tunggul	-	-	-	-	3	11
Mapat Tunggul Selatan	-	-	1	-	1	2
2021	2	1	8	10	35	235
Pasaman 2020	2	1	8	10	35	235
2019	3	1	7	10	38	236

Sumber/*Source*: Dinas Koperasi, Usaha Kecil Menengah, Perdagangan, dan Tenaga Kerja Kabupaten Pasaman/
Regional Office of Cooperative, Medium-Sized Enterprises, Trade, and Manpower of Pasaman Regency

Tabel
Table 9.3**Perkembangan Koperasi Menurut Jenis Koperasi di
Kabupaten Pasaman, 2021**
*Trend of Cooperatives by Type of Cooperative in Pasaman
Regency, 2021*

Jenis Koperasi <i>Type of Cooperative</i>	Modal Sendiri <i>Owner's Equity</i> (Rp.000)	Perputaran <i>Circulation</i> (Rp.000)	Sisa Hasil Usaha (SHU) <i>Profit</i> (Rp.000)
(1)	(2)	(3)	(4)
KUD <i>Village Unit Cooperative</i>	1 809 361	12 982	6 591
Koperasi Pegawai Negeri (KPN) <i>Civil Servant Cooperative</i>	76 202 927	67 406 253	2 908 041
Koperasi Pensiun <i>Retired Cooperative</i>	284 068	83 105	-
Primer Koperasi Polisi (Primkoppol) <i>Police Cooperative</i>	4 378 628	-	-
Primer Koperasi Angkatan Darat (Primkopad) <i>Army Cooperative</i>	3 779 812	3 719 721	235 545
Koperasi Wanita <i>Women Cooperative</i>	30 089	-	-
Koperasi Petani (Koptan)/Koperasi Serba Usaha (KSU)/Koperasi Perkebunan (Kopbun) <i>Farmer Cooperative/All-Round Cooperative/Plantation Cooperative</i>	4 187 766	116 200	7 613
Koperasi Pondok Pesantren Baitul Mal wa Tamwil (Kopontren BMT) <i>Pondok Pesantren Baitul ma Tamwil" Cooperative</i>	395 761	77 792	8 250

Lanjutan Tabel/*Continued Table 9.3*

Jenis Koperasi <i>Type of Cooperative</i>	Modal Sendiri <i>Owner's Equity</i> (Rupiah)	Perputaran <i>Circulation</i> (Rupiah)	Sisa Hasil Usaha (SHU) <i>Profit</i> (Rupiah)
(1)	(5)	(6)	(7)
Koperasi Karyawan <i>Employee Cooperative</i>	2 085 233	539 451	64 719
Koperasi Angkutan <i>Transport Cooperative</i>	15 000	-	-
Koperasi Pasar <i>Market Cooperative</i>	652 173	550 746	1 518
Koperasi Simpan Pinjam <i>Credits Cooperative</i>	2 801 661	2 088 000	188 992
Primer Koperasi Veteran Republik Indonesia (Primkoveri) <i>Primary Cooperative of Veterans of the Republic of Indonesia</i>	27 725	-	-
Koperasi Profesi <i>Profession Cooperative</i>	98 019	-	-
Koperasi Nagari <i>Nagari Cooperative</i>	387 315	-	-
Koperasi Perikanan <i>Fisheries Cooperative</i>	847 034	-	-
Koperasi Lainnya <i>Other Cooperative</i>	1 649 184	686 300	56 442
Jumlah Total	2021	99 631 756	75 280 550
	2020	89 144 665	99 300 153
	2019	78 680 315	92 239 967

Note/*Catatan*: Data koperasi hanya mencakup data koperasi aktif/ *Cooperative data only includes data on active cooperatives*
 Sumber/*Source*: Dinas Koperasi, Usaha Kecil Menengah, Perdagangan, dan Tenaga Kerja Kabupaten Pasaman/ *Regional Office of
 Cooperative, Medium-Sized Enterprises, Trade, and Manpower of Pasaman Regency*

Tabel
Table 9.4

Jumlah Penabung dan Nilai Tabungan pada Bank Pemerintah Menurut Periode Bulan di Kabupaten Pasaman, 2021
Number of Savers and Value of Savings in Government Bank by Month in Pasaman Regency, 2021

Bulan Month	Jumlah Penabung Number of Savers	Nilai Tabungan Value of Savings (Juta Rupiah/Million Rupiah)
(1)	(2)	(3)
Januari/January	249 563	530 071
Februari/February	250 608	516 393
Maret/March	251 745	534 087
April/April	252 823	529 610
Mei/May	256 635	567 174
Juni/June	257 778	588 690
Juli/July	258 054	573 532
Agustus/August	259 290	598 084
September/September	265 136	597 331
Oktober/October	270 606	599 642
November/November	273 387	627 795
Desember/December	278 760	670 416
Jumlah/Total	3 124 385	6 932 825

Sumber/Source: Bank Pemerintah di Kabupaten Pasaman (Bank Nagari Cabang Lubuk Sikaping, Bank Nagari Cabang Tapus, Bank BRI Cabang Lubuk Sikaping, Bank BTPN Cabang Pembantu Lubuk Sikaping, Bank BNI Cabang Pembantu Lubuk Sikaping)/ Government Bank in Pasaman Regency (Bank Nagari Branch of Lubuk Sikaping, Bank Nagari Branch of Tapus, Bank BRI Branch of Lubuk Sikaping, Bank BTPN Supporting Branch of Lubuk Sikaping, Bank BNI Supporting Branch of Lubuk Sikaping)

Tabel
Table 9.5**Jumlah Penabung dan Nilai Tabungan pada Bank Swasta Menurut Periode Bulan di Kabupaten Pasaman, 2021**
Number of Savers and Value of Savings in Private Bank by Month in Pasaman Regency, 2021

Bulan Month	Jumlah Penabung Number of Savers	Nilai Tabungan Value of Savings (Juta Rupiah/Million Rupiah)
(1)	(2)	(3)
Januari/January	17 133	64 010
Februari/February	17 133	64 010
Maret/March	17 144	61 878
April/April	17 035	58 161
Mei/May	16 983	57 566
Juni/June	17 220	62 331
Juli/July	17 268	63 628
Agustus/August	17 458	66 189
September/September	17 600	67 129
Oktober/October	17 685	67 702
November/November	17 704	69 172
Desember/December	17 775	71 022
Jumlah/Total	208 138	772 798

Sumber/Source: Bank Swasta di Kabupaten Pasaman (BPR Khatulistiwa, Bank Syariah Indonesia Lubuk Sikaping)/Private Bank in Pasaman Regency (BPR Khatulistiwa, Bank Syariah Indonesia of Lubuk Sikaping)

Tabel
Table 9.6**Perkembangan Posisi Kredit pada Bank Pemerintah
Menurut Periode Bulan di Kabupaten Pasaman, 2021**
*Trend of Credit Positions in Government Bank by Month in
Pasaman Regency, 2021*

Bulan Month	Jumlah Nasabah Number of Customers	Nilai Kredit Value of Credits (Juta Rupiah/Million Rupiah)
(1)	(2)	(3)
Januari/January	26 070	1 472 206
Februari/February	25 693	1 461 201
Maret/March	25 553	1 469 222
April/April	24 792	1 457 138
Mei/May	25 353	1 446 236
Juni/June	25 683	1 456 792
Juli/July	25 353	1 472 922
Agustus/August	25 683	1 486 201
September/September	26 117	1 500 046
Oktober/October	26 913	1 510 257
November/November	27 931	1 545 227
Desember/December	28 849	1 571 511
Jumlah/Total	313 990	17 848 959

Sumber/Source: Bank Pemerintah di Kabupaten Pasaman (Bank Nagari Cabang Lubuk Sikaping, Bank Nagari Cabang Tapus, Bank BRI Cabang Lubuk Sikaping, Bank BTPN Cabang Pembantu Lubuk Sikaping, Bank BNI Cabang Pembantu Lubuk Sikaping)/
Government Bank in Pasaman Regency (Bank Nagari Branch of Lubuk Sikaping, Bank Nagari Branch of Tapus, Bank BRI
Branch of Lubuk Sikaping, Bank BNI Supporting Branch of Lubuk Sikaping, Bank BNI Supporting Branch of Lubuk Sikaping)

Tabel
Table 9.7**Perkembangan Posisi Kredit pada Bank Swasta Menurut Periode Bulan di Kabupaten Pasaman, 2021**
Trend of Credit Positions in Private Bank by Month in Pasaman Regency, 2021

Bulan Month	Jumlah Nasabah Number of Customers	Nilai Kredit Value of Credits (Juta Rupiah/Million Rupiah)
(1)	(2)	(3)
Januari/January	1 790	50 054
Februari/February	1 788	51 149
Maret/March	1 805	54 375
April/April	1 764	50 866
Mei/May	1 748	50 202
Juni/June	1 746	51 744
Juli/July	1 740	51 958
Agustus/August	1 746	54 294
September/September	1 733	52 951
Oktober/October	1 725	54 379
November/November	1 699	53 939
Desember/December	1 667	55 062
Jumlah/Total	20 951	630 973

Sumber/Source: Bank Swasta di Kabupaten Pasaman (BPR Khatulistiwa, Bank Syariah Indonesia Lubuk Sikaping)/Private Bank in Pasaman Regency (BPR Khatulistiwa, Bank Syariah Indonesia of Lubuk Sikaping)

Tabel
Table 9.8**Posisi Deposito Berjangka Menurut Jangka Waktu pada
Bank Pemerintah di Kabupaten Pasaman, 2021**
*Position of Time Deposit by Time Period in Government
Bank in Pasaman Regency, 2021*

Jangka Waktu Time Period	Akhir Periode/End of Period (Juta Rupiah/Million Rupiah)				
	Maret March	Juni June	September September	Desember December	
(1)	(2)	(3)	(4)	(5)	
24 Bulan/24 Months	65	65	15	15	
12 Bulan/12 Months	8 883	7 583	2 338	966	
6 Bulan/6 Months	15 388	16 064	15 715	11 465	
3 Bulan/3 Months	25 242	23 783	28 357	27 020	
1 Bulan/1 Months	199 500	140 176	169 026	19 241	
Lain-lain/Others	-	-	-	-	
Jumlah Total	2021	249 078	187 671	215 451	58 707
	2020	223 969	211 545	309 357	156 202
	2019	222 057	242 485	236 421	94 177

Sumber/Source: Bank Pemerintah di Kabupaten Pasaman (Bank Nagari Cabang Lubuk Sikaping, Bank Nagari Cabang Tapus, Bank BRI Cabang Lubuk Sikaping, Bank BNI Cabang Pembantu Lubuk Sikaping)/Government Bank in Pasaman Regency (Bank Nagari Branch of Lubuk Sikaping, Bank Nagari Branch of Tapus, Bank BRI Branch of Lubuk Sikaping, Bank BNI Supporting Branch of Lubuk Sikaping)

Tabel
Table 9.9**Posisi Deposito Berjangka Menurut Jangka Waktu pada Bank Swasta di Kabupaten Pasaman, 2021**
Position of Time Deposit by Time Period in Private Bank in Pasaman Regency, 2021

Jangka Waktu Time Period	Akhir Periode/End of Period (Juta Rupiah/Million Rupiah)				
	Maret March	Juni June	September September	Desember December	
(1)	(2)	(3)	(4)	(5)	
24 Bulan/24 Months	-	-	-	-	
12 Bulan/12 Months	4 259,00	5 796,00	4 897,00	4 895,00	
6 Bulan/6 Months	2 815,00	2 822,00	2 618,00	2 719,00	
3 Bulan/3 Months	2 593,00	2 397,00	2 590,00	2 210,00	
1 Bulan/1 Months	12 384,00	12 514,00	11 436,00	13 587,00	
Lain-lain/Others	-	-	-	-	
Jumlah Total	2021 22 051,00	23 529,00	21 541,00	23 411,00	
	2020	420 465,00	53 764,00	298 521,00	178.350,00
	2019	19 599,30	18 953,16	18 566,90	20 758,74

Sumber/Source: Bank Swasta di Kabupaten Pasaman (BPR Khatulistiwa, Bank Syariah Indonesia Lubuk Sikaping)/Private Bank in Pasaman Regency (BPR Khatulistiwa, Bank Syariah Indonesia of Lubuk Sikaping)

Tabel
Table 9.10**Harga Eceran Sembilan Bahan Pokok Menurut Periode Bulan di Kabupaten Pasaman, 2021**
Retail Prices of Nine Essential Commodities in Pasaman Regency, 2021

Bulan Month	Beras Rice (Rp/kg)	Gula Pasir Graulated Sugar (Rp/kg)	Minyak Goreng Cooking Oil (Rp/kg)	Daging Ayam Ras Chicken (Rp/ekor) (Rp/one)	Telur Ayam Ras Egg (Rp/butir) (Rp/item)	
(1)	(2)	(3)	(4)	(5)	(6)	
Januari/January	12 250	15 250	16 600	30 500	1 567	
Februari/February	12 250	15 250	16 600	32 500	1 467	
Maret/March	11 950	15 250	16 600	32 500	1 433	
April/April	11 950	15 250	16 600	32 500	1 533	
Mei/May	12 083	15 250	16 600	33 500	1 600	
Juni/June	12 200	15 750	16 600	35 000	1 467	
Juli/July	12 200	15 750	16 600	35 000	1 467	
Agustus/August	12 217	15 750	16 600	33 500	1 533	
September /September	12 300	16 000	16 600	33 500	1 533	
Oktober/October	12 133	15 750	16 600	33 500	1 533	
November/November	12 117	16 000	19 000	32 500	1 533	
Desember/December	12 200	16 000	20 000	33 000	1 800	
Rata-Rata Average	2021	12 154	16 229	17 000	33 125	1 539
	2020	12 324	16 583	17 722	31 958	1 450
	2019	12 280	14 750	16 800	33 542	1 289

Lanjutan Tabel/*Continued Table* 9.10

Bulan Month	Susu Balita Toddler Milk (Rp/400 gr)	Cabe Merah Chili (Rp/kg)	Minyak Tanah Karosene (Rp/liter)	Garam Hancur Salt (Rp/bungkus) (Rp/package)	
(1)	(7)	(8)	(9)	(10)	
Januari/ <i>January</i>	48 000	42 500	11 000	3 750	
Februari/ <i>February</i>	48 000	45 000	11 000	3 750	
Maret/ <i>March</i>	48 000	42 500	11 000	3 750	
April/ <i>April</i>	48 000	42 500	11 000	3 750	
Mei/ <i>May</i>	48 000	42 500	11 000	3 750	
Juni/ <i>June</i>	48 000	39 500	11 000	3 750	
Juli/ <i>July</i>	48 000	36 500	11 000	3 750	
Agustus/ <i>August</i>	48 000	37 500	11 000	3 750	
September/ <i>September</i>	48 000	40 000	11 000	3 750	
Oktober/ <i>October</i>	48 000	44 000	11 000	3 750	
November/ <i>November</i>	48 000	48 000	11 500	3 750	
Desember/ <i>December</i>	48 000	41 000	11 500	3 750	
Rata-Rata Average	2021	48 000	41 792	11 083	3 750
	2020	48 000	32 500	11 000	3 750
	2019	36 450	38 854	10 875	7 083

Sumber/*Source*: BPS Kabupaten Pasaman/BPS-*Statistics of Pasaman Regency*



PENGELUARAN PENDUDUK

POPULATION EXPENDITURE

“

Pengeluaran per kapita sebulan untuk makanan lebih besar daripada untuk bukan makanan

Monthly per capita expenditure for food is greater than for nonfood

”

Bukan Makanan
Non-Food

43,43%

Makanan
Food

56,57%



Rata-rata Pengeluaran Per Kapita Sebulan
Monthly Average Expenditure per Capita

Rp. 981,134,-



Telur dan Susu
Egg and Milk

Rp. 19.906,-

>



Daging
Meat

Rp. 17.634,-

“

Pengeluaran per kapita sebulan untuk Telur dan Susu lebih besar daripada untuk Daging

Monthly per capita expenditure for egg and milk is greater than for meat

”

PENJELASAN TEKNIS

1. Kegiatan pengumpulan data sosial dan ekonomi yang dilaksanakan secara rutin oleh BPS melalui Survei Sosial Ekonomi Nasional (Susenas).
2. Sejak tahun 2011 sampai dengan 2014, pengumpulan data Susenas konsumsi pengeluaran rumah tangga dilaksanakan secara triwulanan. Mulai tahun 2015 pengumpulan data Susenas dilaksanakan dua kali dalam setahun, yaitu pada Maret dan September.
3. Pengumpulan data pada sebagian besar kelompok bukan makanan hanya mencakup nilai pengeluaran barang yang dikonsumsi, kecuali beberapa jenis barang tertentu juga dikumpulkan kuantitasnya, seperti listrik, air, gas, dan bahan bakar minyak (BBM).
4. Pengeluaran rata-rata per kapita adalah biaya yang dikeluarkan untuk konsumsi semua anggota rumah tangga selama sebulan baik yang berasal dari pembelian, pemberian maupun produksi sendiri dibagi dengan banyaknya anggota rumah tangga dalam rumah tangga tersebut.

TECHNICAL NOTES

1. *Socioeconomic data collection activities are carried out regularly by the BPS-Statistics Indonesia through the National Socioeconomic Survey (Susenas).*
2. *Since 2011 to 2014, Susenas data collection of household consumption/expenditures was conducted quarterly. Starting in 2015, collecting of data Susenas carry out twice a year, in March and September.*
3. *Data collection on most of non food groups covers only the value of expenditures consumed except for certain commodities which are also collected for its quantity, such as the use of electricity, water, gas, and fuel oil (BBM).*
4. *Per capita Average Expenditure is the cost spent for all household members consumption during the month, whether from purchasing, giving or own production, divided by the number of household members in the household.*

ULASAN

Data pengeluaran penduduk dibedakan menurut kelompok makanan dan bukan makanan. Data pengeluaran dapat digunakan untuk melihat pola pengeluaran penduduk. Pada tabel 11.2 terlihat secara keseluruhan pola pengeluaran penduduk Kabupaten Pasaman tahun 2021 masih didominasi oleh pengeluaran makanan yaitu 56,57 persen.

Berdasarkan kelompok barang pada pengeluaran makanan yang paling besar adalah makanan dan minuman jadi yaitu sebesar 15,63 persen. Urutan kedua adalah padi-padian (9,63%) serta rokok (8,44%). Sementara untuk kelompok barang pengeluaran non makanan, kelompok perumahan dan fasilitas rumah tangga sebesar 18,90 persen dan kelompok aneka komoditas dan jasa sebesar 10,22 persen merupakan komponen dengan persentase pengeluaran terbesar.

DESCRIPTION

Population expenditure data are differentiated by food and non-food groups. Expenditure data can be used to see population spending patterns. In table 11.2, it can be seen that the overall spending pattern of the residents of Pasaman Regency in 2021 is still dominated by food expenditure, which is 56.57 percent.

Based on the group of goods, the largest expenditure on food was prepared food and beverages, which was 15.63 percent. The second order is grains (9.63%) and cigarettes (8.44%). Meanwhile, for the non-food expenditure group, the housing and household facilities group was 18.90 percent and the various commodities and services group at 10.22 percent were the components with the largest percentage of expenditure.

Gambar 10.1
Figures

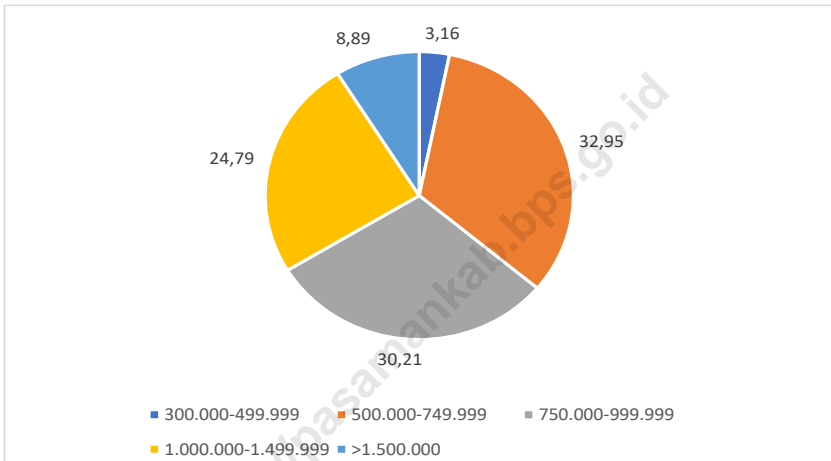
Persentase Pengeluaran per Kapita Sebulan Menurut Kelompok Komoditas (rupiah) di Kabupaten Pasaman, 2020-2021
Percentage of Monthly Expenditure per Capita by Commodity Group (rupiahs) in Pasaman Regency, 2020-2021



Sumber/Source: BPS, Survei Sosial Ekonomi Nasional (Susenas) Maret/BPS-Statistics Indonesia, National Socioeconomic Survey March

Gambar 10.2
Figures

Persentase Penduduk Menurut Golongan Pengeluaran per Kapita Sebulan di Kabupaten Pasaman, 2021
Percentage of Population by Per Capita Spending Group a Month in Pasaman Regency, 2021



Sumber/Source: BPS, Survei Sosial Ekonomi Nasional (Susenas) Maret/BPS-Statistics Indonesia, National Socioeconomic Survey March

Tabel
Table 10.1

**Rata-rata Pengeluaran per Kapita Sebulan Menurut
Kelompok Komoditas (rupiah) di Kabupaten Pasaman,
2020 dan 2021**
*Monthly Average Expenditure per Capita by Commodity
Group (rupiahs) in Pasaman Regency, 2020 and 2021*

Kelompok Komoditas/Commodity Group	2020	2021
(1)	(2)	(3)
Makanan/Food		
Padi-padian/Cereals	92 213	94 502
Umbi-umbian/Tubers	5 199	6 647
Ikan/udang/cumi/kerang/Fish/shrimp/common squid/shells	42 056	44 936
Daging/Meat	18 322	17 634
Telur dan susu/Eggs and milk	24 120	19 906
Sayur-sayuran/Vegetables	51 720	56 827
Kacang-kacangan/Legumes	6 860	7 595
Buah-buahan/Fruits	24 148	14 539
Minyak dan kelapa/Oil and coconut	21 204	24 724
Bahan minuman/Beverage stuffs	16 637	16 679
Bumbu-bumbuan/Spices	7 448	8 174
Konsumsi lainnya/Miscellaneous food items	4 536	6 716
Makanan dan minuman jadi/Prepared food and beverages	156 932	153 375
Rokok/Cigarettes	79 309	82 797
Jumlah makanan/Total food	550 704	555 050
Bukan makanan/Non-food		
Perumahan dan fasilitas rumah tangga/Housing and household facilities	178 503	185 414
Aneka komoditas dan jasa/Goods and services	106 037	100 273
Pakaian, alas kaki, dan tutup kepala/Clothing, footwear, and headgear	46 164	41 680
Komoditas tahan lama/Durable goods	34 837	48 657
Pajak, pungutan, dan asuransi/Taxes and insurance	38 395	43 093
Keperluan pesta dan upacara/kenduri/Parties and ceremonies	9 563	6 969
Jumlah bukan makanan/Total non-food	413 499	426 085
Jumlah/Total	964 202	981 134

Sumber/Source: BPS, Survei Sosial Ekonomi Nasional (Susenas) Maret/BPS-Statistics Indonesia, National Socioeconomic Survey March

Tabel
Table 10.2**Persentase Pengeluaran per Kapita Sebulan Menurut Kelompok Komoditas di Kabupaten Pasaman, 2020 dan 2021**
Percentage of Monthly Expenditure per Capita by Commodity Group in Pasaman Regency, 2020 and 2021

Kelompok Komoditas/Commodity Group	2020	2021
(1)	(2)	(3)
Makanan/Food		
Padi-padian/Cereals	9,56	9,63
Umbi-umbian/Tubers	0,54	0,68
Ikan/udang/cumi/kerang/Fish/shrimp/common squid/shells	4,36	4,58
Daging/Meat	1,90	1,80
Telur dan susu/Eggs and milk	2,50	2,03
Sayur-sayuran/Vegetables	5,36	5,79
Kacang-kacangan/Legumes	0,71	0,77
Buah-buahan/Fruits	2,50	1,48
Minyak dan kelapa/Oil and coconut	2,20	2,52
Bahan minuman/Beverage stuffs	1,73	1,70
Bumbu-bumbuan/Spices	0,77	0,83
Konsumsi lainnya/Miscellaneous food items	0,47	0,68
Makanan dan minuman jadi/Prepared food and beverages	16,28	15,63
Rokok/Cigarettes	8,23	8,44
Jumlah makanan/Total food	57,11	56,57
Bukan makanan/Non-food		
Perumahan dan fasilitas rumah tangga/Housing and household facilities	18,51	18,90
Aneka komoditas dan jasa/Goods and services	11,00	10,22
Pakaian, alas kaki, dan tutup kepala/Clothing, footwear, and headgear	4,79	4,25
Komoditas tahan lama/Durable goods	3,61	4,96
Pajak, pungutan, dan asuransi/Taxes and insurance	3,98	4,39
Keperluan pesta dan upacara/kenduri/Parties and ceremonies	0,99	0,71
Jumlah bukan makanan/Total non-food	42,89	43,43
Jumlah/Total	100,00	100,00

Sumber/Source: BPS, Survei Sosial Ekonomi Nasional (Susenas) Maret/BPS-Statistics Indonesia, National Socioeconomic Survey March

Tabel
Table 10.3

Persentase Penduduk Menurut Golongan Pengeluaran Per Kapita Sebulan di Kabupaten Pasaman, 2021
Percentage of Population by Per Capita Spending Group a Month in Pasaman Regency, 2021

Golongan Pengeluaran <i>Spending Group</i> (Rp)	Persentase Penduduk <i>Percentage of Population</i>	
	2020	2021
(1)		(2)
< 150 000	-	-
150 000–199 999	-	-
200 000–299 999	0,15	-
300 000–499 999	14,97	3,16
500 000–749 999	35,41	32,95
750 000–999 999	21,98	30,21
1 000 000–1 499 999	15,47	24,79
> 1 500 000	12,02	8,89
Jumlah/Total	100,00	100,00

Sumber/Source: BPS, Survei Sosial Ekonomi Nasional (Susenas) Maret/BPS-Statistics Indonesia, National Socioeconomic Survey March



PERDAGANGAN

TRADE

Jumlah Desa yang Memiliki Sarana Perdagangan di Kabupaten Pasaman, 2020–2021

Number of Villages Having Trading Facilities In Pasaman Regency, 2018–2020

2021



Kelompok
Pertokoan
Shopping Complex

13



Pasar
Market

37



Swalayan
Supermarket

17

2020



Kelompok
Pertokoan
Shopping Complex

11



Pasar
Market

37



Swalayan
Supermarket

17

Sumber/Source: BPS, Pendataan Potensi Desa (Podes)/BPS, *Village Potential Data Collecting*
Dinas Penanaman Modal dan Pelayanan Terpadu Satu Pintu Kabupaten Pasaman/
Regional Office of Investment and One-door Integrated Srvce of Pasaman Regency

JUMLAH BADAN USAHA YANG MEMPEROLEH NIB MENURUT JENIS BADAN USAHA 2021

*Number of Business Entities which Obtained Business Identification
Number by Kind Of Business Entity 2021*

Perseroan Terbatas
(PT)

5

Persekutuan
Comanditer (CV)

26

PENJELASAN TEKNIS

1. Barang-barang yang dikirim ke luar negeri untuk diolah dicatat sebagai ekspor, sedangkan hasil olahan yang dikembalikan ke Indonesia dicatat sebagai impor.
2. Barang-barang luar negeri yang diolah di dalam negeri dicatat sebagai barang impor meskipun barang olahan tersebut akan kembali ke luar negeri.

TECHNICAL NOTES

1. *Goods sent abroad for processing purposes are recorded as export while its products sent to Indonesia are recorded as import.*
2. *Foreign goods processed in Indonesia are still recorded as imports although its products will be sent back to abroad.*

<https://pasamankab.bps.go.id>

ULASAN

Jumlah pasar di Kabupaten Pasaman tahun 2021 sama dengan tahun 2020, yaitu 38 pasar. Jumlah terbanyak ada di Kecamatan Dua Koto yaitu sejumlah 6 pasar.

Ada 2 jenis badan usaha yang memperoleh Nomor Induk Berusaha (NIB) yaitu Perseroan Terbatas (PT) dan Persekutuan Komanditer (CV). Total badan usaha yang sudah memiliki NIB sejumlah 31 badan usaha. Angka tersebut menurun dibandingkan tahun 2020 yang banyaknya adalah 32 badan usaha.

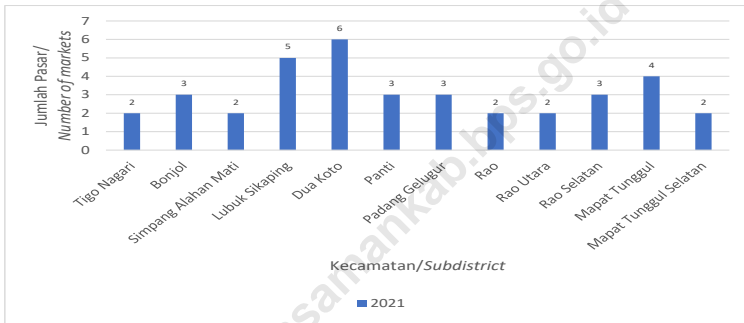
DESCRIPTION

The number of markets in Pasaman Regency in 2021 is the same as in 2020, which is 38 markets. The largest number is in Dua Koto Subdistrict, which is a total of 6 markets.

There are 2 types of business entities that obtain a Business Identification Number (NIB), namely Limited Liability Company (PT) and Commander's Guild (CV). The total number of business entities that already have an NIB are 31 business entities. This number decreased compared to 2020, which consisted of 32 business entities.

Gambar 11.1
Figures

Jumlah Desa yang Memiliki Pasar Menurut Kecamatan di Kabupaten Pasaman, 2021
Number of Villages Having Market n Pasaman Regency, 2021

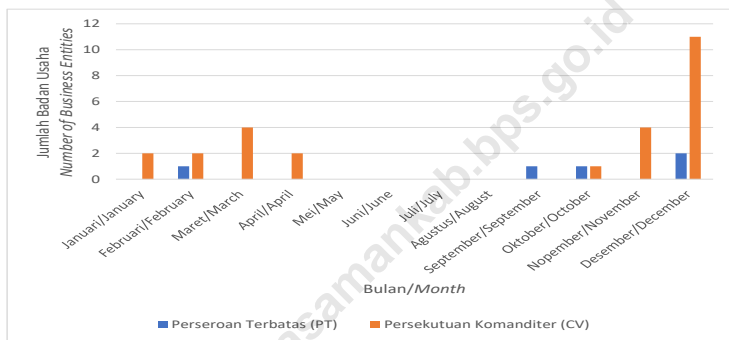


Catatan/Note: Data mencakup desa persiapan di Kabupaten Pasaman/This data Include Preparatory Villages in Pasaman Regency

Sumber/Source: BPS, Pendataan Potensi Desa (Podes)/BPS, Village Potential Data Collecting

Gambar 11.2
Figures

Jumlah Badan Usaha yang Memperoleh Nomor Induk Berusaha (NIB) Menurut Jenis Badan Usaha dan Periode Bulan di Kabupaten Pasaman, 2021
Number of Business Entities which Obtained Business Identification Number by Kind Of Business Entity and Month In Pasaman Regency, 2021



Sumber/Source: Dinas Penanaman Modal dan Pelayanan Terpadu Satu Pintu Kabupaten Pasaman/ Regional Office of Investment and One-door Integrated Service of Pasaman Regency

Tabel
Table 11.1

Jumlah Desa yang Memiliki Sarana Perdagangan Menurut Kecamatan di Kabupaten Pasaman, 2019–2021
Number of Villages Having Trading Facilities by Type of Facility In Pasaman Regency, 2019–2021

Kecamatan Subdistrict	Kelompok Pertokoan Shopping Complex		
	2019	2020	2021
(1)	(2)	(3)	(4)
Tigo Nagari	4	3	3
Bonjol	0	0	1
Simpang Alahan Mati	0	0	0
Lubuk Sikaping	2	2	2
Dua Koto	0	0	0
Panti	1	1	1
Padang Gelugur	1	1	1
Rao	2	2	2
Rao Utara	0	0	0
Rao Selatan	1	1	1
Mapat Tunggul	0	0	0
Mapat Tunggul Selatan	0	0	0
Jumlah/Total	11	10	11

Lanjutan Tabel/*Continued Table* 11.1

Kecamatan Subdistrict	Pasar Market		
	2019	2020	2021
(1)	(5)	(6)	(7)
Tigo Nagari	3	3	2
Bonjol	0	3	3
Simpang Alahan Mati	0	2	2
Lubuk Sikaping	2	5	5
Dua Koto	0	6	6
Panti	1	3	3
Padang Gelugur	1	3	3
Rao	2	2	2
Rao Utara	0	2	2
Rao Selatan	2	3	3
Mapat Tunggul	0	4	4
Mapat Tunggul Selatan	0	2	2
Jumlah/Total	11	38	37

Lanjutan Tabel/*Continued Table* 11.1

Kecamatan <i>Subdistrict</i>	Minimarket/Swalayan <i>Minimarkets/Supermarkets</i>		
	2019	2020	2021
(1)	(8)	(9)	(10)
Tigo Nagari	0	0	0
Bonjol	1	1	1
Simpang Alahan Mati	1	1	1
Lubuk Sikaping	4	4	6
Dua Koto	0	0	0
Panti	0	0	0
Padang Gelugur	2	2	3
Rao	2	2	4
Rao Utara	0	0	0
Rao Selatan	2	2	2
Mapat Tunggul	0	0	0
Mapat Tunggul Selatan	0	0	0
Jumlah/Total	12	12	17

Lanjutan Tabel/*Continued Table* 11.1

Kecamatan Subdistrict	Restoran/Rumah Makan Restaurant		
	2019	2020	2021
(1)	(11)	(12)	(13)
Tigo Nagari	3	4	3
Bonjol	3	4	3
Simpang Alahan Mati	1	2	2
Lubuk Sikaping	6	6	5
Dua Koto	0	1	1
Panti	1	1	1
Padang Gelugur	0	0	0
Rao	1	1	0
Rao Utara	0	0	0
Rao Selatan	3	4	5
Mapat Tunggul	0	0	0
Mapat Tunggul Selatan	0	0	0
Jumlah/Total	18	23	20

Lanjutan Tabel/*Continued Table* 11.1

Kecamatan <i>Subdistrict</i>	Warung/Kedai Makanan <i>Food Stalls</i>		
	2019	2020	2021
(1)	(14)	(15)	(16)
Tigo Nagari	5	5	5
Bonjol	4	4	4
Simpang Alahan Mati	4	4	4
Lubuk Sikaping	11	13	13
Dua Koto	7	7	7
Panti	4	4	3
Padang Gelugur	4	4	4
Rao	5	5	5
Rao Utara	3	3	3
Rao Selatan	5	6	6
Mapat Tunggul	3	4	4
Mapat Tunggul Selatan	2	2	2
Jumlah/Total	57	61	60

Lanjutan Tabel/*Continued Table* 11.1

Kecamatan Subdistrict	Toko/Warung Kelontong Daily Shop		
	2019	2020	2021
(1)	(17)	(18)	(19)
Tigo Nagari	5	5	5
Bonjol	5	5	5
Simpang Alahan Mati	4	4	4
Lubuk Sikaping	12	13	13
Dua Koto	7	7	7
Panti	4	3	3
Padang Gelugur	4	4	4
Rao	5	5	5
Rao Utara	3	3	3
Rao Selatan	6	6	6
Mapat Tunggul	4	4	4
Mapat Tunggul Selatan	2	2	2
Jumlah/Total	61	61	61

Catatan/*Note*: Data mencakup desa persiapan di Kabupaten Pasaman/*This data include Preparatory Villages in Pasaman Regency*
 Sumber/*Source*: BPS, Pendataan Potensi Desa (Podes)/*BPS, Village Potential Data Collecting*

Gambar 11.2
Figures

Jumlah Badan Usaha yang Memperoleh Nomor Induk Berusaha (NIB) Menurut Jenis Badan Usaha dan Periode Bulan di Kabupaten Pasaman, 2021
Number of Business Entities which Obtained Business Identification Number by Kind Of Business Entity and Month In Pasaman Regency, 2021

Bulan/Month	Perseoran Terbatas(PT)/ Limited Liability Company (PT)	Persekutuan Komandier (CV)/ Commander's Guild (CV)	Perusahaan Perorangan Transportasi (PO Trans)/Private Transportation Company (PO Trans)	Jumlah /Total	
(1)	(2)	(3)	(4)	(5)	
Januari/January	-	2	-	2	
Februari/February	1	2	-	3	
Maret/March	-	4	-	4	
April/April	-	2	-	2	
Mei/May	-	-	-	-	
Juni/June	-	-	-	-	
Juli/July	-	-	-	-	
Agustus/August	-	-	-	-	
September /September	1	-	-	1	
Oktober/October	1	1	-	2	
November/November	-	4	-	4	
Desember/December	2	11	-	13	
2021	5	26	-	31	
Jumlah /Total	2020	7	25	-	32
	2019	25	118	137	280

Sumber/Source: Dinas Penanaman Modal dan Pelayanan Terpadu Satu Pintu Kabupaten Pasaman / Regional Office of Investment and One-door Integrated Service of Pasaman Regency



SISTEM NERACA REGIONAL

SYSTEM OF REGIONAL ACCOUNTS

Atas Dasar Harga Berlaku
at current market prices
Rp. 9.433,25 miliar

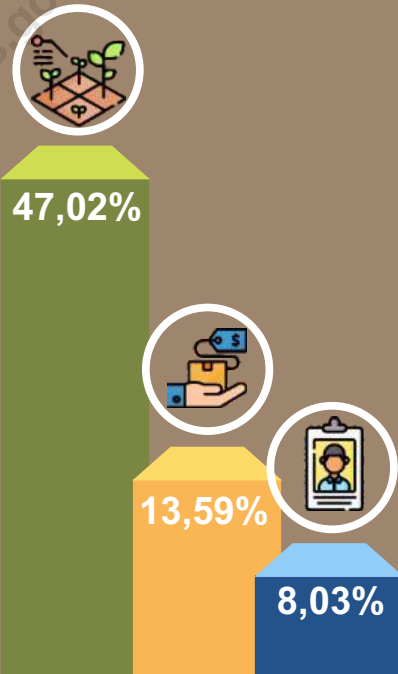
PDRB
2021

Atas Dasar Harga Konstan
at 2010 constant market prices
Rp. 6.330,07 miliar

Lapangan Usaha dengan Sumbangan Terbesar


Industries with Highest Shares in GDRP Pasaman

-  **Pertanian, Kehutanan, Perikanan**
Agriculture, Forestry, Fishing
-  **Perdagangan Besar dan Eceran; Reparasi Mobil dan Sepeda Motor**
Wholesale and Retail Trade; Repair of Motor Vehicles and Motorcycles
-  **Administrasi Pemerintahan, Pertahanan, dan Jaminan**
Public Administration and Defence; Compulsory Social Security



PERTUMBUHAN EKONOMI PASAMAN 2017-2021

Economic Growth of Pasaman Regency 2017-2021



PENJELASAN TEKNIS

1. Penghitungan statistik neraca nasional mengikuti buku petunjuk yang diterbitkan oleh Perserikatan Bangsa Bangsa (PBB) dikenal sebagai Sistem Neraca Nasional (SNN). SNN adalah rekomendasi internasional tentang bagaimana menyusun ukuran aktivitas ekonomi yang sesuai dengan standar neraca baku yang didasarkan pada prinsip-prinsip ekonomi. Rekomendasi yang dimaksud dinyatakan dalam sekumpulan konsep, definisi, klasifikasi, dan aturan neraca yang disepakati secara internasional dalam mengukur indikator tertentu seperti Produk Domestik Bruto (PDB). Salah satu bentuk adaptasi pencatatan statistik nasional adalah melakukan perubahan tahun dasar PDB Indonesia dari tahun 2000 ke 2010. Perubahan tahun dasar PDB dilakukan seiring dengan mengadopsi rekomendasi PBB yang tertuang dalam Sistem Neraca Nasional 2008 (SNA 2008).

TECHNICAL NOTES

1. *The method used to estimate national accounts statistics is based on the standard guidelines formed by United Nation known as System of National Accounts (SNA). SNA is the internationally agreed standard set of recommendations on how to compile measures of economic activity in accordance with strict accounting conventions based on economic principles. The recommendations are expressed in term of a set of concepts, definitions, classifications and accounting rules that comprise the internationally agreed standard for measuring indicators such as Gross Domestic Product (GDP). One of the improvement in the national statistical system is to rebase GDP form base year 2000 to 2010 in order to capture current economic condition. It is in line with the United Nations (UN) recommendation on 2008 SNA.*

2. Produk Domestik Bruto pada tingkat nasional serta Produk Domestik Regional Bruto (PDRB) pada tingkat regional (provinsi) menggambarkan kemampuan suatu wilayah untuk menciptakan nilai tambah pada suatu waktu tertentu. Untuk menyusun PDB maupun PDRB digunakan 2 pendekatan, yaitu lapangan usaha dan pengeluaran. Keduanya menyajikan komposisi data nilai tambah dirinci menurut sumber kegiatan ekonomi (lapangan usaha) dan menurut komponen penggunaannya.

PDB maupun PDRB dari sisi lapangan usaha merupakan penjumlahan seluruh komponen nilai tambah bruto yang mampu diciptakan oleh sektor-sektor ekonomi atas berbagai aktivitas produksinya. Sedangkan dari sisi pengeluaran menjelaskan tentang penggunaan dari nilai tambah tersebut.

2. *The basic measure of the value added arising from economic activity is known as Gross Domestic Product at the national level and Gross Regional Domestic Product (GRDP) at the regional level (provinces/regencies/municipalities). To compile these statistics, two approaches have been used, i.e. "production approach" and "expenditure approach". The first approach is to measure value added produced by various kinds of economic activities, while the second approach is to measure final uses of the country's output.*

In other words, GDP/GRDP is the sum of total value added produced by all economic industries (activities) and the way of using it.

3. Produk Domestik Bruto maupun agregat turunannya disajikan dalam 2 (dua) versi penilaian, yaitu atas dasar “harga berlaku” dan atas dasar “harga konstan”. Disebut sebagai harga berlaku karena seluruh agregat dinilai dengan menggunakan harga pada tahun berjalan, sedangkan harga konstan penilaiannya didasarkan kepada harga satu tahun dasar tertentu, dalam publikasi ini digunakan harga tahun 2010.
3. *GDP and its aggregations are presented in two forms: at current market prices and at constant base year market prices. In presenting current market prices, all aggregates are valued at current market prices, while base year constant market prices are shown by valuing all aggregates at fixed base year prices. Year of 2010 is used as the base year in this publication.*

ULASAN

Nilai PDRB di Kabupaten Pasaman atas dasar harga berlaku pada tahun 2020 adalah 8.969,72 milyar rupiah dan pada tahun 2021 menjadi 9.433,25 milyar rupiah. Sedangkan menurut harga konstan 2010, 6.122,76 milyar rupiah pada tahun 2020 menjadi 6.330,07 milyar rupiah pada tahun 2021.

Struktur ekonomi Kabupaten Pasaman tahun 2021 menurut lapangan usaha didukung oleh tiga lapangan usaha utama yaitu lapangan usaha pertanian, kehutanan, dan perikanan, lapangan usaha perdagangan besar dan eceran; reparasi mobil dan sepeda motor serta lapangan usaha administrasi pemerintahan, pertahanan, dan jaminan sosial wajib. Ketiga lapangan usaha tersebut memberikan sumbangan terhadap perekonomian Kabupaten Pasaman sebesar 68,64 persen. Lapangan usaha pertanian, kehutanan dan perikanan sebagai penyumbang terbesar memberikan kontribusi sebesar 47,02 persen, menurun dibandingkan tahun sebelumnya yang sebesar 47,96 persen. Berikutnya adalah lapangan usaha perdagangan besar dan eceran; reparasi mobil dan sepeda motor, yang memberikan kontribusi sebesar 13,59 persen, meningkat dibandingkan tahun sebelumnya yang sebesar 13,87 persen. Sedangkan lapangan usaha administrasi pemerintahan, pertahanan, dan jaminan sosial wajib dengan kontribusi sebesar 8,03 persen,

DESCRIPTION

The GRDP value of Pasaman Regency based on the current prices in 2020 was 8.969,72 billion rupiah and became 9.433,25 billion rupiah in 2021. Meanwhile, based on 2010 constant prices, 6.122,76 billion rupiah in 2020 to 6.330,07 billion rupiah in 2021.

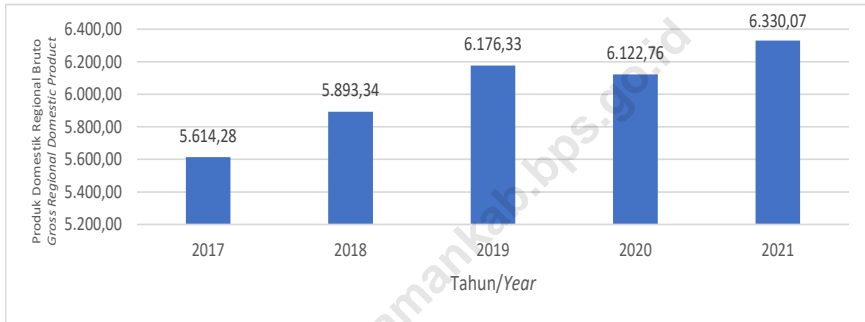
The economic structure of Pasaman Regency in 2021 by industry was supported by three main industries, namely agriculture, forestry and fishery, wholesale and retail trade; repair of motor vehicles and motorcycles, and also public administration and defence; compulsory social security. These three industries contributed to the economy of Pasaman Regency at 68,64 percent. The agriculture, forestry and fishery industrial origin became the largest contributor accounted for 47,02 percent, it increased compared to the previous year which was at 47,96 percent. The wholesale and retail trade; repair of motor vehicles and motorcycles showed a percentage of 13,59, increase than the previous year which was 13,87 percent. While the public administration and defence; compulsory social security with a contribution of 8,03 percent was lower than the previous year that reached 7,65 percent.

meningkat dibandingkan tahun sebelumnya sebesar 7,65 persen.

<https://pasamankab.bps.go.id>

Gambar 12.1
Figures

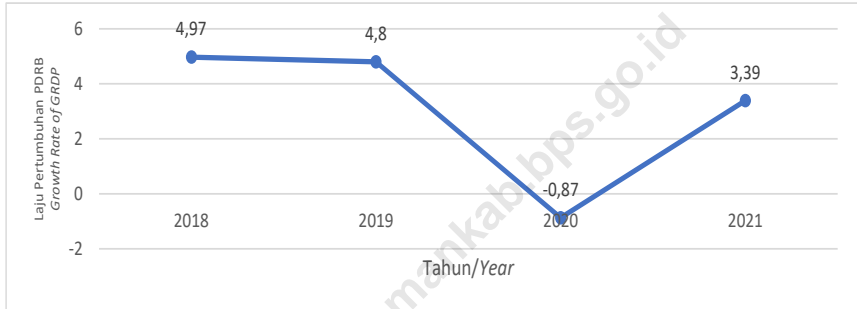
Produk Domestik Regional Bruto Atas Dasar Harga Konstan 2010 Menurut Lapangan Usaha di Kabupaten Pasaman (miliar rupiah), 2017–2021
Gross Regional Domestic Product at 2010 Constant Market Prices by Industry in Pasaman Regency (billion rupiahs), 2017-2021



Catatan/Note: ¹Angka Sementara/Preliminary Figures
²Angka Sangat Sementara/Very Preliminary Figures
Sumber/Source: BPS Kabupaten Pasaman/BPS-Statistics of Pasaman Regency

Gambar 12.2
Figures

Laju Pertumbuhan Produk Domestik Regional Bruto Atas Dasar Harga Konstan 2010 Menurut Lapangan Usaha di Kabupaten Pasaman (persen), 2017–2021
Growth Rate of Gross Regional Domestic Product at 2010 Constant Market Prices by Industry in Pasaman Regency (percent), 2017–2021



Catatan/Note: ¹Angka Sementara/Preliminary Figures

²Angka Sangat Sementara/Very Preliminary Figures

Sumber/Source: BPS Kabupaten Pasaman/BPS-Statistics of Pasaman Regency

Tabel
Table 12.1

Produk Domestik Regional Bruto Atas Dasar Harga Berlaku Menurut Lapangan Usaha di Kabupaten Pasaman (miliar rupiah), 2017-2021
Gross Regional Domestic Product at Current Market Prices by Industry in Pasaman Regency (billion rupiahs), 2017-2021

	Lapangan Usaha/Industry	2017	2018	2019 ^r	2020 ^x	2021 ^{xx}
	(1)	(2)	(3)	(4)	(5)	(6)
A	Pertanian, Kehutanan, dan Perikanan/ <i>Agriculture, Forestry, and Fishing</i>	3 943,62	4 115,46	4 268,78	4 301,67	4 435,90
B	Pertambangan dan Penggalian/ <i>Mining and Quarrying</i>	156,30	165,82	181,10	174,38	184,08
C	Industri Pengolahan/ <i>Manufacturing</i>	346,14	353,20	349,46	345,16	375,00
D	Pengadaan Listrik dan Gas/ <i>Electricity and Gas</i>	1,63	1,73	2,07	1,96	2,02
E	Pengadaan Air; Pengelolaan Sampah, Limbah, dan Daur Ulang/ <i>Water Supply; Sewerage, Waste Management, and Remediation Activities</i>	7,24	7,64	8,42	8,48	8,74
F	Konstruksi/ <i>Construction</i>	387,44	436,75	487,78	486,41	533,32
G	Perdagangan Besar dan Eceran; Reparasi Mobil dan Sepeda Motor/ <i>Wholesale and Retail Trade; Repair of Motor Vehicles and Motorcycles</i>	1 039,54	1 136,39	1 259,20	1 243,83	1 281,98
H	Transportasi dan Pergudangan/ <i>Transportation and Storage</i>	358,55	392,61	436,97	405,75	431,30
I	Penyediaan Akomodasi dan Makan Minum/ <i>Accommodation and Food Service Activities</i>	70,73	78,01	89,30	80,76	86,39
J	Informasi dan Komunikasi/ <i>Information and Communication</i>	325,41	369,18	425,98	455,14	501,58

Lanjutan Tabel/*Continued Table* 12.1

	Lapangan Usaha/Industry	2017	2018	2019^r	2020^x	2021^{xx}
	(1)	(2)	(3)	(4)	(5)	(6)
K	Jasa Keuangan dan Asuransi/ <i>Financial and Insurance Activities</i>	184,48	192,31	201,73	204,80	220,06
L	Real Estat/ <i>Real Estate Activities</i>	105,38	112,88	121,75	123,09	129,50
M,N	Jasa Perusahaan/ <i>Business Activities</i>	4,07	4,43	4,85	4,77	4,84
O	Administrasi Pemerintahan, Pertahanan, dan Jaminan Sosial Wajib/ <i>Public Administration and Defence; Compulsory Social Security</i>	538,15	575,16	641,22	686,55	757,95
P	Jasa Pendidikan/ <i>Education</i>	188,17	212,77	241,28	254,86	272,17
Q	Jasa Kesehatan dan Kegiatan Sosial/ <i>Human Health and Social Work Activities</i>	68,52	77,24	88,06	97,07	107,14
R,S,T,U	Jasa Lainnya/ <i>Other Services Activities</i>	76,62	87,20	99,82	95,04	101,27
	Produk Domestik Regional Bruto/<i>Gross Regional Domestic Product</i>	7 801,98	8 318,77	8 907,77	8 969,72	9 433,25

Catatan/Note: ^rAngka Diperbaiki/*Revised Figures*^xAngka Sementara/*Preliminary Figures*^{xx}Angka Sangat Sementara/*Very Preliminary Figures*Sumber/Source: BPS Kabupaten Pasaman/*BPS-Statistics of Pasaman Regency*

Tabel
Table 12.2

Produk Domestik Regional Bruto Atas Dasar Harga Konstan 2010 Menurut Lapangan Usaha di Kabupaten Pasaman (miliar rupiah), 2017–2021
Gross Regional Domestic Product at 2010 Constant Market Prices by Industry in Pasaman Regency (billion rupiahs), 2017-2021

	Lapangan Usaha/ <i>Industry</i>	2017	2018	2019 ^r	2020 ^x	2021 ^{xx}
	(1)	(2)	(3)	(4)	(5)	(6)
A	Pertanian, Kehutanan, dan Perikanan/ <i>Agriculture, Forestry, and Fishing</i>	2 789,20	2 888,47	2 970,36	2 972,70	3 069,10
B	Pertambangan dan Penggalian/ <i>Mining and Quarrying</i>	108,73	114,16	119,90	114,59	118,04
C	Industri Pengolahan/ <i>Manufacturing</i>	268,91	270,51	271,03	259,07	264,16
D	Pengadaan Listrik dan Gas/ <i>Electricity and Gas</i>	0,94	0,98	1,00	0,93	0,94
E	Pengadaan Air; Pengelolaan Sampah, Limbah, dan Daur Ulang/ <i>Water Supply; Sewerage, Waste Management, and Remediation Activities</i>	5,88	6,13	6,39	6,43	6,55
F	Konstruksi/ <i>Construction</i>	260,43	280,03	301,24	280,55	294,25
G	Perdagangan Besar dan Eceran; Reparasi Mobil dan Sepeda Motor/ <i>Wholesale and Retail Trade; Repair of Motor Vehicles and Motorcycles</i>	750,97	808,12	871,96	865,88	893,60
H	Transportasi dan Pergudangan/ <i>Transportation and Storage</i>	259,41	277,98	300,89	270,99	280,55
I	Penyediaan Akomodasi dan Makan Minum/ <i>Accommodation and Food Service Activities</i>	44,62	48,12	51,80	46,08	48,16
J	Informasi dan Komunikasi/ <i>Information and Communication</i>	294,93	321,58	353,08	377,85	400,76

Lanjutan Tabel/*Continued Table 12.2*

	Lapangan Usaha/Industry	2017	2018	2019^r	2020^x	2021^{xx}
	(1)	(2)	(3)	(4)	(5)	(6)
K	Jasa Keuangan dan Asuransi/ <i>Financial and Insurance Activities</i>	134,98	135,76	139,01	139,10	143,63
L	Real Estat/ <i>Real Estate Activities</i>	76,03	79,78	83,80	83,82	84,84
M,N	Jasa Perusahaan/ <i>Business Activities</i>	2,96	3,12	3,29	3,18	3,19
O	Administrasi Pemerintahan, Pertahanan, dan Jaminan Sosial Wajib/ <i>Public Administration and Defence; Compulsory Social Security</i>	387,27	411,45	435,31	426,97	435,39
P	Jasa Pendidikan/ <i>Education</i>	126,31	135,62	146,39	153,53	159,10
Q	Jasa Kesehatan dan Kegiatan Sosial/ <i>Human Health and Social Work Activities</i>	53,67	58,28	62,79	67,27	72,19
R,S,T,U	Jasa Lainnya/ <i>Other Services Activities</i>	49,04	53,25	58,08	53,81	55,60
	Produk Domestik Regional Bruto/<i>Gross Regional Domestic Product</i>	5 614,28	5 893,34	6 176,33	6 122,76	6 330,07

Catatan/Note: ^rAngka Diperbaiki/*Revised Figures*

^xAngka Sementara/*Preliminary Figures*

^{xx}Angka Sangat Sementara/*Very Preliminary Figures*

Sumber/Source: BPS Kabupaten Pasaman/*BPS-Statistics of Pasaman Regency*

Tabel
Table 12.3

Distribusi Persentase Produk Domestik Regional Bruto Atas Dasar Harga Berlaku Menurut Lapangan Usaha di Kabupaten Pasaman, 2017–2021
Percentage Distribution of Gross Regional Domestic Product at Current Market Prices by Industry in Pasaman Regency, 2017-2021

	Lapangan Usaha/Industry	2017	2018	2019 ^c	2020 ^x	2021 ^{xx}
	(1)	(2)	(3)	(4)	(5)	(6)
A	Pertanian, Kehutanan, dan Perikanan/ <i>Agriculture, Forestry, and Fishing</i>	50,55	49,47	47,92	47,96	47,02
B	Pertambangan dan Penggalian/ <i>Mining and Quarrying</i>	2,00	1,99	2,03	1,94	1,95
C	Industri Pengolahan/ <i>Manufacturing</i>	4,44	4,25	3,92	3,85	3,98
D	Pengadaan Listrik dan Gas/ <i>Electricity and Gas</i>	0,02	0,02	0,02	0,02	0,02
E	Pengadaan Air; Pengelolaan Sampah, Limbah, dan Daur Ulang/ <i>Water Supply; Sewerage, Waste Management, and Remediation Activities</i>	0,09	0,09	0,09	0,09	0,09
F	Konstruksi/ <i>Construction</i>	4,97	5,25	5,48	5,42	5,65
G	Perdagangan Besar dan Eceran; Reparasi Mobil dan Sepeda Motor/ <i>Wholesale and Retail Trade; Repair of Motor Vehicles and Motorcycles</i>	13,32	13,66	14,14	13,87	13,59
H	Transportasi dan Pergudangan/ <i>Transportation and Storage</i>	4,60	4,72	4,91	4,52	4,57
I	Penyediaan Akomodasi dan Makan Minum/ <i>Accommodation and Food Service Activities</i>	0,91	0,94	1,00	0,90	0,92
J	Informasi dan Komunikasi/ <i>Information and Communication</i>	4,17	4,44	4,78	5,07	5,32
K	Jasa Keuangan dan Asuransi/ <i>Financial and Insurance Activities</i>	2,36	2,31	2,26	2,28	2,33

Lanjutan Tabel/*Continued Table* 12.3

Lapangan Usaha/ <i>Industry</i>		2017	2018	2019 ^c	2020 ^x	2021 ^{xx}
(1)		(2)	(3)	(4)	(5)	(6)
L	Real Estat/ <i>Real Estate Activities</i>	1,35	1,36	1,37	1,37	1,37
M,N	Jasa Perusahaan/ <i>Business Activities</i>	0,05	0,05	0,05	0,05	0,05
O	Administrasi Pemerintahan, Pertahanan, dan Jaminan Sosial Wajib/ <i>Public Administration and Defence; Compulsory Social Security</i>	6,90	6,91	7,20	7,65	8,03
P	Jasa Pendidikan/ <i>Education</i>	2,41	2,56	2,71	2,84	2,89
Q	Jasa Kesehatan dan Kegiatan Sosial/ <i>Human Health and Social Work Activities</i>	0,88	0,93	0,99	1,08	1,14
R,S,T,U	Jasa Lainnya/ <i>Other Services Activities</i>	0,98	1,05	1,12	1,06	1,07
Produk Domestik Regional Bruto/<i>Gross Regional Domestic Product</i>		100,00	100,00	100,00	100,00	100,00

Catatan/*Note*: ^aAngka Diperbaiki/*Revised Figures*

^xAngka Sementara/*Preliminary Figures*

^{xx}Angka Sangat Sementara/*Very Preliminary Figures*

Sumber/*Source*: BPS Kabupaten Pasaman/*BPS-Statistics of Pasaman Regency*

Tabel
Table 12.4

Laju Pertumbuhan Produk Domestik Regional Bruto Atas Dasar Harga Konstan 2010 Menurut Lapangan Usaha di Kabupaten Pasaman (persen), 2017–2021
Growth Rate of Gross Regional Domestic Product at 2010 Constant Market Prices by Industry in Pasaman Regency (percent), 2017–2021

	Lapangan Usaha/ <i>Industry</i>	2017	2018	2019 ^r	2020 ^s	2021 ^{xx}
	(1)	(2)	(3)	(4)	(5)	(6)
A	Pertanian, Kehutanan, dan Perikanan/ <i>Agriculture, Forestry, and Fishing</i>	3,97	3,56	2,83	0,08	3,24
B	Pertambangan dan Penggalian/ <i>Mining and Quarrying</i>	2,78	4,99	5,03	- 4,43	3,01
C	Industri Pengolahan/ <i>Manufacturing</i>	2,27	0,59	0,19	- 4,41	1,96
D	Pengadaan Listrik dan Gas/ <i>Electricity and Gas</i>	4,00	4,05	2,31	- 6,37	0,95
E	Pengadaan Air; Pengelolaan Sampah, Limbah, dan Daur Ulang/ <i>Water Supply; Sewerage, Waste Management, and Remediation Activities</i>	3,98	4,32	4,20	0,62	1,80
F	Konstruksi/ <i>Construction</i>	8,65	7,52	7,58	- 6,87	4,89
G	Perdagangan Besar dan Eceran; Reparasi Mobil dan Sepeda Motor/ <i>Wholesale and Retail Trade; Repair of Motor Vehicles and Motorcycles</i>	6,61	7,61	7,90	- 0,70	3,20
H	Transportasi dan Pergudangan/ <i>Transportation and Storage</i>	7,61	7,16	8,24	- 9,94	3,53
I	Penyediaan Akomodasi dan Makan Minum/ <i>Accommodation and Food Service Activities</i>	8,05	7,84	7,64	- 11,04	4,53
J	Informasi dan Komunikasi/ <i>Information and Communication</i>	9,26	9,04	9,79	7,01	6,06
K	Jasa Keuangan dan Asuransi/ <i>Financial and Insurance Activities</i>	2,05	0,58	2,39	0,07	3,26
L	Real Estat/ <i>Real Estate Activities</i>	4,64	4,94	5,04	0,02	1,22
M,N	Jasa Perusahaan/ <i>Business Activities</i>	5,21	5,34	5,35	- 3,24	0,14

Lanjutan Tabel/*Continued Table* 12.4

Lapangan Usaha/ <i>Industry</i>		2017	2018	2019 ^f	2020 ^x	2021 ^{xx}
(1)		(2)	(3)	(4)	(5)	(6)
O	Administrasi Pemerintahan, Pertahanan, dan Jaminan Sosial Wajib/ <i>Public Administration and Defence; Compulsory Social Security</i>	4,51	6,24	5,80	- 1,92	1,97
P	Jasa Pendidikan/ <i>Education</i>	9,92	7,37	7,94	4,87	3,63
Q	Jasa Kesehatan dan Kegiatan Sosial/ <i>Human Health and Social Work Activities</i>	6,58	8,58	7,74	7,14	7,31
R,S,T,U	Jasa Lainnya/ <i>Other Services Activities</i>	8,87	8,59	9,07	- 7,36	3,33
Produk Domestik Regional Bruto/<i>Gross Regional Domestic Product</i>		5,08	4,97	4,80	- 0,87	3,39

Catatan/*Note*: ^fAngka Diperbaiki/*Revised Figures*^xAngka Sementara/*Preliminary Figures*^{xx}Angka Sangat Sementara/*Very Preliminary Figures*Sumber/*Source*: BPS Kabupaten Pasaman/*BPS-Statistics of Pasaman Regency*

Tabel
Table 12.5

Indeks Perkembangan Produk Domestik Regional Bruto Atas Dasar Harga Berlaku Menurut Lapangan Usaha di Kabupaten Pasaman, 2017–2021
Development Index of Gross Regional Domestic Product at Current Market Prices by Industry in Pasaman Regency, 2017–2021

	Lapangan Usaha/Industry	2017	2018	2019 ^r	2020 ^x	2021 ^{xx}
	(1)	(2)	(3)	(4)	(5)	(6)
A	Pertanian, Kehutanan, dan Perikanan/ <i>Agriculture, Forestry, and Fishing</i>	191,53	199,88	207,33	208,92	215,44
B	Pertambangan dan Penggalian/ <i>Mining and Quarrying</i>	194,55	206,39	225,41	217,05	229,13
C	Industri Pengolahan/ <i>Manufacturing</i>	177,71	181,33	179,42	177,20	192,52
D	Pengadaan Listrik dan Gas/ <i>Electricity and Gas</i>	272,49	288,90	346,46	328,66	338,32
E	Pengadaan Air; Pengelolaan Sampah, Limbah, dan Daur Ulang/ <i>Water Supply; Sewerage, Waste Management, and Remediation Activities</i>	176,51	186,25	205,36	206,87	213,19
F	Konstruksi/ <i>Construction</i>	247,30	278,77	311,35	310,47	340,41
G	Perdagangan Besar dan Eceran; Reparasi Mobil dan Sepeda Motor/ <i>Wholesale and Retail Trade; Repair of Motor Vehicles and Motorcycles</i>	217,79	238,08	263,81	260,59	268,58
H	Transportasi dan Pergudangan/ <i>Transportation and Storage</i>	241,30	264,23	294,08	273,07	290,26
I	Penyediaan Akomodasi dan Makan Minum/ <i>Accommodation and Food Service Activities</i>	250,97	276,79	316,87	286,58	306,53
J	Informasi dan Komunikasi/ <i>Information and Communication</i>	205,52	233,16	269,03	287,45	316,78

Lanjutan Tabel/*Continued Table* 12.5

	Lapangan Usaha/Industry	2017	2018	2019^f	2020^x	2021^{xx}
	(1)	(2)	(3)	(4)	(5)	(6)
K	Jasa Keuangan dan Asuransi/ <i>Financial and Insurance Activities</i>	215,95	225,12	236,15	239,74	257,61
L	Real Estat/ <i>Real Estate Activities</i>	196,07	210,03	226,53	229,02	240,94
M,N	Jasa Perusahaan/ <i>Business Activities</i>	198,69	216,31	236,67	232,76	236,25
O	Administrasi Pemerintahan, Pertahanan, dan Jaminan Sosial Wajib/ <i>Public Administration and Defence; Compulsory Social Security</i>	195,93	209,40	233,45	249,96	275,95
P	Jasa Pendidikan/ <i>Education</i>	268,75	303,88	344,60	364,00	388,72
Q	Jasa Kesehatan dan Kegiatan Sosial/ <i>Human Health and Social Work Activities</i>	205,34	231,46	263,89	290,88	321,08
R,S,T,U	Jasa Lainnya/ <i>Other Services Activities</i>	248,34	282,61	323,52	308,04	328,23
	Produk Domestik Regional Bruto/<i>Gross Regional Domestic Product</i>	202,23	215,62	230,89	232,50	244,51

Catatan/*Note*: ^fAngka Diperbaiki/*Revised Figures*^xAngka Sementara/*Preliminary Figures*^{xx}Angka Sangat Sementara/*Very Preliminary Figures*Sumber/*Source*: BPS Kabupaten Pasaman/*BPS-Statistics of Pasaman Regency*

Tabel
Table 12.6

Indeks Perkembangan Produk Domestik Regional Bruto Atas Dasar Harga Konstan 2010 Menurut Lapangan Usaha di Kabupaten Pasaman, 2017–2021
Development Index of Gross Regional Domestic Product at 2010 Constant Market Prices by Industry in Pasaman Regency, 2017–2021

	Lapangan Usaha/ <i>Industry</i>	2017	2018	2019 ^e	2020 ^x	2021 ^x
	(1)	(2)	(3)	(4)	(5)	(6)
A	Pertanian, Kehutanan, dan Perikanan/ <i>Agriculture, Forestry, and Fishing</i>	135,47	140,29	207,33	144,38	149,06
B	Pertambangan dan Penggalian/ <i>Mining and Quarrying</i>	135,34	142,09	225,41	142,63	146,92
C	Industri Pengolahan/ <i>Manufacturing</i>	138,06	138,88	179,42	133,01	135,62
D	Pengadaan Listrik dan Gas/ <i>Electricity and Gas</i>	156,92	163,29	346,46	156,42	157,91
E	Pengadaan Air; Pengelolaan Sampah, Limbah, dan Daur Ulang/ <i>Water Supply; Sewerage, Waste Management, and Remediation Activities</i>	143,40	149,60	205,36	156,85	159,67
F	Konstruksi/ <i>Construction</i>	166,23	178,74	311,35	179,07	187,82
G	Perdagangan Besar dan Eceran; Reparasi Mobil dan Sepeda Motor/ <i>Wholesale and Retail Trade; Repair of Motor Vehicles and Motorcycles</i>	157,33	169,30	263,81	181,41	187,21
H	Transportasi dan Pergudangan/ <i>Transportation and Storage</i>	174,58	187,08	294,08	182,38	188,81
I	Penyediaan Akomodasi dan Makan Minum/ <i>Accommodation and Food Service Activities</i>	158,33	170,75	316,87	163,50	170,90
J	Informasi dan Komunikasi/ <i>Information and Communication</i>	186,27	203,10	269,03	238,64	253,10

Lanjutan Tabel/*Continued Table* 12.6

	Lapangan Usaha/Industry	2017	2018	2019^r	2020^x	2021^x
	(1)	(2)	(3)	(4)	(5)	(6)
K	Jasa Keuangan dan Asuransi/ <i>Financial and Insurance Activities</i>	158,01	158,92	236,15	162,84	168,14
L	Real Estat/ <i>Real Estate Activities</i>	141,46	148,44	226,53	155,95	157,86
M,N	Jasa Perusahaan/ <i>Business Activities</i>	144,62	152,35	236,67	155,30	155,51
O	Administrasi Pemerintahan, Pertahanan, dan Jaminan Sosial Wajib/ <i>Public Administration and Defence; Compulsory Social Security</i>	141,00	149,80	233,45	155,45	158,52
P	Jasa Pendidikan/ <i>Education</i>	180,40	193,69	344,60	219,27	227,23
Q	Jasa Kesehatan dan Kegiatan Sosial/ <i>Human Health and Social Work Activities</i>	160,84	174,65	263,89	201,59	216,33
R,S,T,U	Jasa Lainnya/ <i>Other Services Activities</i>	158,94	172,60	323,52	174,41	180,22
	Produk Domestik Regional Bruto/<i>Gross Regional Domestic Product</i>	145,52	152,76	230,89	158,70	164,08

Catatan/Note: ^rAngka Diperbaiki/*Revised Figures*^xAngka Sementara/*Preliminary Figures*^{**}Angka Sangat Sementara/*Very Preliminary Figures*Sumber/Source: BPS Kabupaten Pasaman/*BPS-Statistics of Pasaman Regency*

Tabel
Table 12.7

**Indeks Harga Implisit Produk Domestik Regional Bruto
Menurut Lapangan Usaha di Kabupaten Pasaman, 2017–
2021**
*Implicit Index of Gross Regional Domestic Product by
Industry in Pasaman Regency, 2017–2021*

	Lapangan Usaha/Industry	2017	2018	2019^r	2020^x	2021^{xx}
	(1)	(2)	(3)	(4)	(5)	(6)
A	Pertanian, Kehutanan, dan Perikanan/ <i>Agriculture, Forestry, and Fishing</i>	141,39	142,48	143,71	144,71	144,53
B	Pertambangan dan Penggalian/ <i>Mining and Quarrying</i>	143,75	145,25	151,04	152,17	155,95
C	Industri Pengolahan/ <i>Manufacturing</i>	128,72	130,57	128,94	133,23	141,96
D	Pengadaan Listrik dan Gas/ <i>Electricity and Gas</i>	173,65	176,93	207,39	210,11	214,25
E	Pengadaan Air; Pengelolaan Sampah, Limbah, dan Daur Ulang/ <i>Water Supply; Sewerage, Waste Management, and Remediation Activities</i>	123,09	124,50	131,74	131,89	133,52
F	Konstruksi/ <i>Construction</i>	148,77	155,97	161,93	173,38	181,25
G	Perdagangan Besar dan Eceran; Reparasi Mobil dan Sepeda Motor/ <i>Wholesale and Retail Trade; Repair of Motor Vehicles and Motorcycles</i>	138,43	140,62	144,41	143,65	143,46
H	Transportasi dan Pergudangan/ <i>Transportation and Storage</i>	138,22	141,24	145,22	149,73	153,73
I	Penyediaan Akomodasi dan Makan Minum/ <i>Accommodation and Food Service Activities</i>	158,51	162,10	172,40	175,28	179,36
J	Informasi dan Komunikasi/ <i>Information and Communication</i>	110,34	114,80	120,65	120,46	125,16

Lanjutan Tabel/*Continued Table* 12.7

	Lapangan Usaha/Industry	2017	2018	2019^r	2020^s	2021^{xx}
	(1)	(2)	(3)	(4)	(5)	(6)
K	Jasa Keuangan dan Asuransi/ <i>Financial and Insurance Activities</i>	136,67	141,65	145,12	147,23	153,21
L	Real Estat/ <i>Real Estate Activities</i>	138,61	141,49	145,28	146,85	152,63
M,N	Jasa Perusahaan/ <i>Business Activities</i>	137,38	141,98	147,46	149,88	151,92
O	Administrasi Pemerintahan, Pertahanan, dan Jaminan Sosial Wajib/ <i>Public Administration and Defence; Compulsory Social Security</i>	138,96	139,79	147,30	160,79	174,08
P	Jasa Pendidikan/ <i>Education</i>	148,97	156,89	164,82	166,01	171,07
Q	Jasa Kesehatan dan Kegiatan Sosial/ <i>Human Health and Social Work Activities</i>	127,67	132,53	140,25	144,29	148,42
R,S,T,U	Jasa Lainnya/ <i>Other Services Activities</i>	156,24	163,74	171,85	176,62	182,13
	Produk Domestik Regional Bruto/<i>Gross Regional Domestic Product</i>	138,97	141,16	144,22	146,50	149,02

Catatan/Note: ^rAngka Diperbaiki/*Revised Figures*^sAngka Sementara/*Preliminary Figures*^{xx}Angka Sangat Sementara/*Very Preliminary Figures*Sumber/Source: BPS Kabupaten Pasaman/*BPS-Statistics of Pasaman Regency*

Tabel
Table 12.8

Produk Domestik Regional Bruto Atas Dasar Harga Berlaku Menurut Jenis Pengeluaran di Kabupaten Pasaman (miliar rupiah), 2017–2021
Gross Regional Domestic Product at Current Market Prices by Type of Expenditure in Pasaman Regency (billion rupiahs), 2017–2021

Jenis Pengeluaran <i>Type of Expenditure</i>	2017	2018	2019^f	2020[*]	2021^{xx}
(1)	(2)	(3)	(4)	(5)	(6)
Pengeluaran Konsumsi Rumah Tangga/ <i>Household Consumption Expenditure</i>	4 188,22	4 568,70	4 988,64	4 786,35	5 014,13
Pengeluaran Konsumsi LNPRT <i>NPISH Consumption Expenditure</i>	84,82	92,43	106,57	101,57	104,81
Pengeluaran Konsumsi Pemerintah <i>Government Consumption Expenditure</i>	976,14	1 065,69	1 127,60	1 044,60	1 067,46
Pembentukan Modal Tetap Bruto <i>Gross Fixed Capital Formation</i>	2 422,06	2 621,56	2 798,46	2 746,23	2 918,20
Perubahan Inventori <i>Changes in Inventories</i>	3,58	4,83	2,05	6,88	22,92
Net Ekspor Barang dan Jasa/ <i>Net Exports of Goods and Services</i>	127,17	- 34,45	- 115,55	284,10	305,72
Produk Domestik Regional Bruto/<i>Gross Regional Domestic Product</i>	7 801,98	8 318,77	8 907,77	8 969,72	9 433,25

Catatan/Note: ^fAngka Diperbaiki/*Revised Figures*^{*}Angka Sementara/*Preliminary Figures*^{xx}Angka Sangat Sementara/*Very Preliminary Figures*Sumber/Source: BPS Kabupaten Pasaman/*BPS-Statistics of Pasaman Regency*

Tabel
Table 12.9

Produk Domestik Regional Bruto Atas Dasar Harga Konstan 2010 Menurut Jenis Pengeluaran di Kabupaten Pasaman (miliar rupiah), 2017–2021
Gross Regional Domestic Product at 2010 Constant Market Prices by Type of Expenditure in Pasaman Regency (billion rupiahs), 2017–2021

Jenis Pengeluaran <i>Type of Expenditure</i>	2017	2018	2019^r	2020[*]	2021^{**}
(1)	(2)	(3)	(4)	(5)	(6)
Pengeluaran Konsumsi Rumah Tangga/ <i>Household Consumption Expenditure</i>	2 988,68	3 147,11	3 297,50	3 150,38	3 216,79
Pengeluaran Konsumsi LNPRT <i>NPISH Consumption Expenditure</i>	64,16	67,72	76,17	72,19	73,52
Pengeluaran Konsumsi Pemerintah <i>Government Consumption Expenditure</i>	647,68	675,99	707,68	647,37	652,15
Pembentukan Modal Tetap Bruto <i>Gross Fixed Capital Formation</i>	1 745,18	1 818,65	1 904,27	1 848,71	1 888,16
Perubahan Inventori <i>Changes in Inventories</i>	2,59	3,47	1,44	4,72	16,44
Net Ekspor Barang dan Jasa/ <i>Net Exports of Goods and Services</i>	166,00	180,40	189,27	399,37	483,00
Produk Domestik Regional Bruto/<i>Gross Regional Domestic Product</i>	5 614,28	5 893,34	6 176,33	6 122,76	6 330,07

Catatan/Note: ^rAngka Diperbaiki/*Revised Figures*^{*}Angka Sementara/*Preliminary Figures*^{**}Angka Sangat Sementara/*Very Preliminary Figures*Sumber/Source: BPS Kabupaten Pasaman/*BPS-Statistics of Pasaman Regency*

Tabel
Table 12.10

Distribusi Persentase Produk Domestik Regional Bruto Atas Dasar Harga Berlaku Menurut Jenis Pengeluaran di Kabupaten Pasaman, 2017–2021
Percentage Distribution of Gross Regional Domestic Product at Current Market Prices by Type of Expenditure in Pasaman Regency, 2017–2021

Jenis Pengeluaran <i>Type of Expenditure</i>	2017	2018	2019^r	2020[*]	2021^{xx}
(1)	(2)	(3)	(4)	(5)	(6)
Pengeluaran Konsumsi Rumah Tangga/ <i>Household Consumption Expenditure</i>	53,68	54,92	56,00	53,36	53,15
Pengeluaran Konsumsi LNPR <i>NPISH Consumption Expenditure</i>	1,09	1,11	1,20	1,13	1,11
Pengeluaran Konsumsi Pemerintah <i>Government Consumption Expenditure</i>	12,51	12,81	12,66	11,65	11,32
Pembentukan Modal Tetap Bruto <i>Gross Fixed Capital Formation</i>	31,04	31,51	31,42	30,62	30,94
Perubahan Inventori <i>Changes in Inventories</i>	,05	,06	,02	,08	,24
Net Ekspor Barang dan Jasa/ <i>Net Exports of Goods and Services</i>	1,63	- ,41	- 1,30	3,17	3,24
Produk Domestik Regional Bruto/<i>Gross Regional Domestic Product</i>	100,00	100,00	100,00	100,00	100,00

Catatan/Note: ^rAngka Diperbaiki/*Revised Figures*^{*}Angka Sementara/*Preliminary Figures*^{xx}Angka Sangat Sementara/*Very Preliminary Figures*Sumber/Source: BPS Kabupaten Pasaman/*BPS-Statistics of Pasaman Regency*

Tabel
Table 12.11

Laju Pertumbuhan Produk Domestik Regional Bruto Atas Dasar Harga Konstan 2010 Menurut Jenis Pengeluaran di Kabupaten Pasaman (persen), 2017–2021
Growth Rate of Gross Regional Domestic Product at 2010 Constant Market Prices by Type of Expenditure in Pasaman Regency (percent), 2017–2021

Jenis Pengeluaran Type of Expenditure	2017	2018	2019 ^r	2020 ^s	2021 ^{ss}
(1)	(2)	(3)	(4)	(5)	(5)
Pengeluaran Konsumsi Rumah Tangga/ Household Consumption Expenditure	5,24	5,30	4,78	- 4,46	2,11
Pengeluaran Konsumsi LNPRT NPISH Consumption Expenditure	3,93	5,56	12,47	- 5,22	1,84
Pengeluaran Konsumsi Pemerintah Government Consumption Expenditure	- 0,67	4,37	4,69	- 8,52	0,74
Pembentukan Modal Tetap Bruto Gross Fixed Capital Formation	4,11	4,21	4,71	- 2,92	2,13
Produk Domestik Regional Bruto/Gross Regional Domestic Product	5,08	4,97	4,80	- 0,87	3,39

Catatan/Note: ^rAngka Diperbaiki/Revised Figures^sAngka Sementara/Preliminary Figures^{ss}Angka Sangat Sementara/Very Preliminary Figures

Sumber/Source: BPS Kabupaten Pasaman/BPS-Statistics of Pasaman Regency



PERBANDINGAN ANTAR KABUPATEN/KOTA

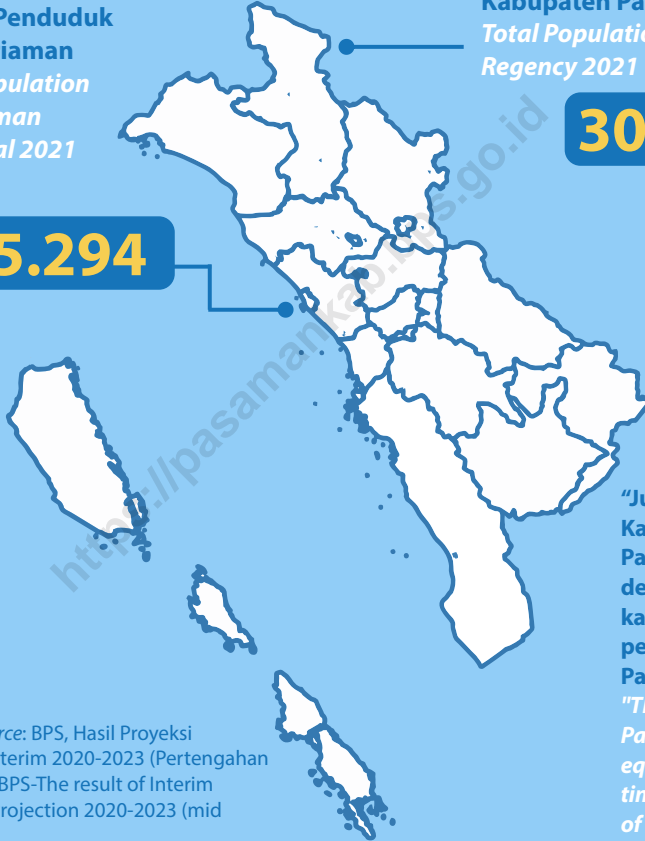
REGENCY/MUNICIPAL COMPARISON

Jumlah Penduduk
Kota Pariaman
Total Population
of Pariaman
Municipal 2021

95.294

Jumlah Penduduk
Kabupaten Pasaman 2021
Total Population of Pasaman
Regency 2021

303.103



Sumber/Source: BPS, Hasil Proyeksi
Penduduk Interim 2020-2023 (Pertengahan
tahun/Juni)/BPS-The result of Interim
Population Projection 2020-2023 (mid
year/June)

"Jumlah penduduk
Kabupaten
Pasaman sebanding
dengan lebih dari 3
kali lipat jumlah
penduduk Kota
Pariaman"
"The population of
Pasaman Regency is
equal to more than 3
times the population
of Kota Pariaman"



Rasio Jenis Kelamin Th 2021
Population Sex Ratio In 2021

Kabupaten Pasaman/
Pasaman Regency

101,24

Provinsi Sumatera Barat/
Sumatera Barat Province

101,47

PENJELASAN TEKNIS

1. Rasio ketergantungan adalah Perbandingan antara jumlah penduduk berumur 0-14 tahun, ditambah dengan jumlah penduduk 65 tahun keatas dibandingkan dengan jumlah penduduk usia 15-64 tahun. Rasio ketergantungan (dependency ratio) dapat digunakan sebagai indikator yang secara kasar dapat menunjukkan keadaan ekonomi suatu daerah apakah tergolong daerah maju atau daerah yang sedang berkembang.
2. IPM merupakan indikator penting untuk mengukur keberhasilan dalam upaya membangun kualitas hidup manusia (masyarakat/penduduk). IPM dapat menentukan peringkat atau level pembangunan suatu wilayah/daerah. Bagi Indonesia, IPM merupakan data strategis karena selain sebagai ukuran kinerja Pemerintah, IPM juga digunakan sebagai salah satu alokator penentuan Dana Alokasi Umum (DAU).

TECHNICAL NOTES

1. *The dependency ratio is a comparison between the total population aged 0-14 years, plus the number of population aged 65 years or older compared with the population aged 15-64 years. The dependency ratio can be used to indicate whether the economic situation of a region classified as developed areas or region that are developing.*
2. *HDI is an important indicator for measuring success in the effort to build the quality of human life (community/population). IPM can rank or level of development of an area/region. For Indonesia, the HDI is strategic because in addition to the data as a measure of the performance of the Government, IPM is also used as an allocator of determining the General Allocation Fund (DAU).*

ULASAN

DESCRIPTION

Sumatera Barat terdiri dari 12 kabupaten 7 kota. Jumlah penduduk di Sumatera Barat sebesar 5.580.232 jiwa. Jumlah penduduk terbesar di Sumatera Barat berasal dari Kota Padang yaitu sebesar 913.448 jiwa. Jumlah penduduk paling sedikit ada di Kota Padang Panjang yaitu sebesar 56.971 jiwa.

West Sumatra consists of 12 regencies and 7 municipalities. The total population in West Sumatra is 5,580,232 people. The largest population in West Sumatra comes from the Padang Municipality, which is 913,448 people. The smallest population is in the Padang Panjang Municipality, which is 56,971 people.

Dari jumlah penduduk di Sumatera Barat tersebut, 370,67 (ribu) jiwa merupakan penduduk miskin. Sebaran penduduk miskin terbanyak ada di Kota Padang yaitu sejumlah 48,44 (ribu) jiwa, sedangkan paling sedikit ada di Kota Sawahlunto yaitu 1,52 (ribu) jiwa.

Of the total population in West Sumatra, 370.67 (thousand) people are poor. The distribution of the poorest population is in Padang Municipality, which is 48.44 (thousand) people, while the least is in Sawahlunto Municipality, which is 1.52 (thousand) people.

Laju pertumbuhan PDRB atas dasar harga konstan 2010 di Sumatera Barat pada tahun 2021 adalah 3,29, meningkat dibandingkan tahun 2020 yang lajunya negatif yaitu sebesar -1,62. Laju pertumbuhan PDRB atas dasar harga konstan 2010 tertinggi di Sumatera Barat adalah Kabupaten Pasaman Barat senilai 3,75.

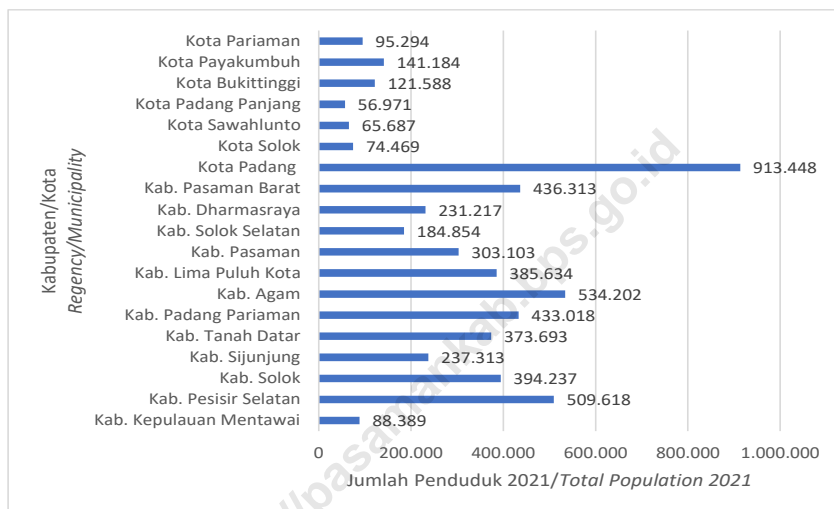
The growth rate of GRDP based on 2010 constant prices in West Sumatra in 2021 is 3.29, an increase compared to 2020 which was negative at -1.62. The highest GRDP growth rate based on 2010 constant prices in West Sumatra was West Pasaman Regency with a value of 3.75.

Pada tahun 2021, Indeks Pembangunan Manusia (IPM) di Sumatera Barat sebesar 72,65, meningkat dibanding tahun 2020 yang nilainya sebesar 72,38. Dari 12 kabupaten dan 7 kota di Sumatera Barat, IPM 2021 tertinggi dimiliki oleh Kota Padang yaitu sebesar 82,9, sedangkan terendah dimiliki oleh Kabupaten Kepulauan Mentawai yang memiliki indeks sebesar 61,35.

In 2021, the Human Development Index (HDI) in West Sumatra is 72.65, an increase compared to 2020 which was 72.38. Of the 12 districts and 7 cities in West Sumatra, the highest HDI 2021 is owned by the Padang Municipality, which is 82.9, while the lowest is owned by the Mentawai Islands Regency which has an index of 61.35.

Gambar 13.1
Figures

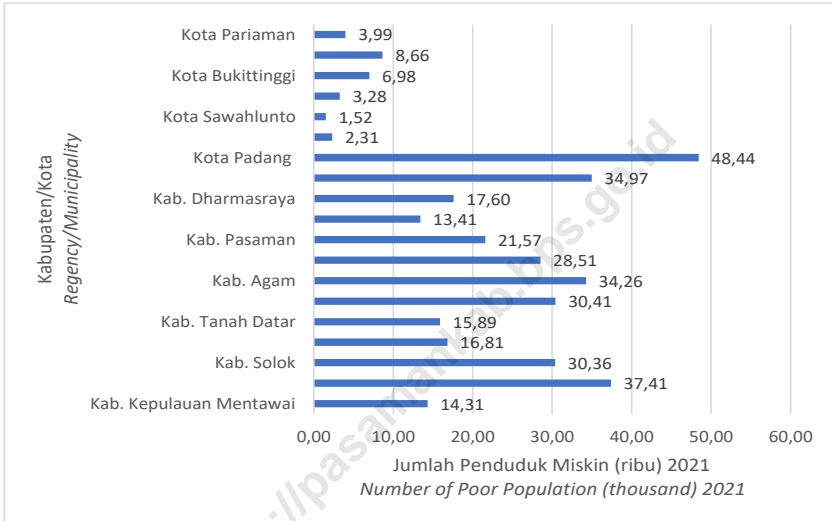
Jumlah Penduduk Menurut Kabupaten/Kota di Provinsi Sumatera Barat, 2021
Population by Regency/Municipality in Sumatera Barat Province, 2021



Sumber/Source : BPS, Sensus Penduduk (SP) 2021/BPS-Statistics Indonesia, 2021 Population Census

Gambar 13.2
Figures

Jumlah Penduduk Miskin Menurut Kabupaten/Kota di Provinsi Sumatera Barat (ribu), 2021
Number of Poor Population by Regency/Municipality in Sumatera Barat Province (thousand), 2021



Sumber/Source: Publikasi Sumatera Barat Dalam Angka/Publication of Sumatera Barat Province in Figures

Tabel
Table 13.1**Jumlah Penduduk Menurut Kabupaten/Kota di Provinsi Sumatera Barat, 2017–2021**
Population by Regency/Municipality in Sumatera Barat Province, 2017–2021

Kabupaten/Kota Regency/Municipality	2017	2018 ¹	2019 ¹	2020 ²	2021 ³
(1)	(2)	(3)	(4)	(5)	(6)
Kabupaten/Regency					
1. Kepulauan Mentawai	88 692	90 373	92 021	87 623	88 389
2. Pesisir Selatan	457 285	460 716	463 923	504 418	509 618
3. Solok	368 691	371 105	373 414	391 497	394 237
4. Sijunjung	230 104	233 810	237 376	235 045	237 313
5. Tanah Datar	346 578	347 407	348 219	371 704	373 693
6. Padang Pariaman	411 003	413 272	415 613	430 626	433 018
7. Agam	484 288	487 914	491 282	529 138	534 202
8. Lima Puluh Kota	376 072	379 514	382 817	383 525	385 634
9. Pasaman	275 728	378 480	281 211	299 851	303 103
10. Solok Selatan	165 603	168 411	171 075	182 027	184 854
11. Dharmasraya	235 476	241 571	247 579	228 591	231 217
12. Pasaman Barat	427 295	435 612	443 722	431 672	436 313
Kota/Municipality					
71. Padang	927 011	939 112	950 871	909 040	913 448
72. Solok	68 602	69 776	71 010	73 438	74 469
73. Sawahlunto	61 398	61 898	62 524	65 138	65 687
74. Padang Panjang	52 422	52 994	53 693	56 311	56 971
75. Bukittinggi	126 804	128 783	130 773	121 028	121 588
76. Payakumbuh	131 819	133 703	135 573	139 576	141 184
77. Pariaman	86 618	87 626	88 501	94 224	95 294
Sumatera Barat	5 321 489	5 382 077	5 441 197	5 534 472	5 580 232

Sumber/Source: ¹ BPS, Proyeksi Penduduk Indonesia 2010–2035/BPS-Statistics Indonesia, Indonesia Population Projection 2010–2035² BPS, Hasil Sensus Penduduk (SP) 2020 (September)/BPS-The result of the 2020 Population Census (September)³ BPS, Hasil Proyeksi Penduduk Interim 2020–2023 (Pertengahan tahun/Juni)/BPS-The result of Interim Population Projection 2020–2023 (mid year/June)

Tabel
Table 13.2

Laju Pertumbuhan Produk Domestik Regional Bruto Atas Dasar Harga Konstan 2010 Menurut Kabupaten/Kota di Provinsi Sumatera Barat (persen), 2017–2021
Rate of Growth of Gross Regional Domestic Products at Constant 2010 Prices by Regency/Municipality in Sumatera Barat Province (percent), 2017–2021

Kabupaten/Kota Regency/Municipality	2017	2018	2019 ^r	2020 ^x	2021 ^{xx}
(1)	(2)	(3)	(4)	(5)	(6)
Kabupaten/Regency					
1. Kepulauan Mentawai	5,12	4,89	4,73	-1,85	2,89
2. Pesisir Selatan	5,41	5,32	4,78	-1,11	3,37
3. Solok	5,32	5,19	5,04	-1,12	3,32
4. Sijunjung	5,26	5,07	4,81	-1,10	3,15
5. Tanah Datar	5,11	5,04	4,99	-1,13	3,30
6. Padang Pariaman	5,58	5,44	2,40	-10,46	2,18
7. Agam	5,43	5,23	4,78	-1,38	3,70
8. Lima Puluh Kota	5,33	5,23	5,06	-1,16	3,33
9. Pasaman	5,08	4,97	4,80	-0,87	3,39
10. Solok Selatan	5,15	5,00	4,86	-1,24	3,35
11. Dharmasraya	5,44	5,28	4,94	-1,39	3,42
12. Pasaman Barat	5,34	5,21	4,45	-1,34	3,75
Kota/Municipality					
71. Padang	6,23	6,06	5,64	-1,86	3,66
72. Solok	5,76	5,65	5,49	-1,42	3,56
73. Sawahlunto	5,74	5,50	5,31	-1,27	2,49
74. Padang Panjang	5,80	5,71	5,56	-1,44	3,46
75. Bukittinggi	6,08	6,00	5,84	-1,74	3,61
76. Payakumbuh	6,12	6,02	5,89	-1,65	3,58
77. Pariaman	5,61	5,47	5,30	-1,32	3,53
Sumatera Barat	5,30	5,14	5,01	-1,62	3,29

Catatan/Note: ^rAngka Diperbaiki/Revised Figures
^xAngka Sementara/Preliminary Figures
^{xx}Angka Sangat Sementara/Very Preliminary Figures

Sumber/Source: BPS Provinsi Sumatera Barat/ BPS- Statistics of Sumatera Barat

Tabel
Table 13.3**Jumlah Penduduk Miskin Menurut Kabupaten/Kota di
Provinsi Sumatera Barat (ribu), 2017–2021**
**Number of Poor Population by Regency/Municipality in
Sumatera Barat Province (thousand), 2017–2021**

Kabupaten/Kota Regency/Municipality	2017	2018	2019	2020	2021
(1)	(2)	(3)	(4)	(5)	(6)
Kabupaten/Regency					
1. Kepulauan Mentawai	12,95	12,99	13,22	13,37	14,31
2. Pesisir Selatan	35,53	34,92	36,51	35,46	37,41
3. Solok	33,33	32,89	29,74	29,28	30,36
4. Sijunjung	16,83	16,55	16,65	16,28	16,81
5. Tanah Datar	19,27	18,48	16,20	15,34	15,89
6. Padang Pariaman	34,70	33,20	29,48	28,98	30,41
7. Agam	36,57	32,92	33,10	33,31	34,26
8. Lima Puluh Kota	26,93	26,47	26,64	26,43	28,51
9. Pasaman	20,38	20,31	20,22	20,29	21,57
10. Solok Selatan	11,89	11,85	12,50	12,39	13,41
11. Dharmasraya	15,63	15,42	15,49	15,70	17,60
12. Pasaman Barat	30,85	31,83	31,53	31,64	34,97
Kota/Municipality					
71. Padang	43,75	44,04	42,44	42,17	48,44
72. Solok	2,50	2,29	2,29	1,99	2,31
73. Sawahlunto	1,23	1,48	1,35	1,36	1,52
74. Padang Panjang	3,22	3,11	3,00	2,84	3,28
75. Bukittinggi	6,75	6,32	6,00	6,01	6,98
76. Payakumbuh	7,72	7,69	7,68	7,74	8,66
77. Pariaman	4,49	4,40	4,20	3,66	3,99
Sumatera Barat	364,51	357,13	348,22	344,23	370,67

Sumber/Source: BPS-Survei Sosial Ekonomi Nasional (Susenas) Maret 2020 dan Maret 2021/BPS-Statistics Indonesia, National Socio Economic Survey March 2020 and March 2021

Tabel
Table 13.4

**Indeks Pembangunan Manusia Menurut Kabupaten/Kota
di Provinsi Sumatera Barat, 2017–2021**
*Human Development Index by Regency/Municipality in
Sumatera Barat Province, 2017–2021*

Kabupaten/Kota Regency/Municipality	2017	2018	2019	2020	2021
(1)	(2)	(3)	(4)	(5)	(6)
Kabupaten/Regency					
1. Kepulauan Mentawai	59,25	60,28	61,26	61,09	61,35
2. Pesisir Selatan	68,74	69,40	70,08	69,90	70,03
3. Solok	67,86	68,60	69,08	69,08	69,24
4. Sijunjung	66,60	66,97	67,66	67,74	67,86
5. Tanah Datar	70,37	71,25	72,14	72,33	72,46
6. Padang Pariaman	68,90	69,71	70,59	70,61	70,76
7. Agam	71,10	71,70	72,37	72,46	72,57
8. Lima Puluh Kota	68,69	69,17	69,67	69,47	69,68
9. Pasaman	64,94	65,60	66,46	66,64	66,77
10. Solok Selatan	67,81	68,45	68,94	69,04	69,23
11. Dharmasraya	70,40	70,86	71,52	71,51	71,76
12. Pasaman Barat	66,83	67,43	68,21	68,49	68,76
Kota/Municipality					
71. Padang	81,58	82,25	82,68	82,82	82,9
72. Solok	77,44	77,89	78,38	78,29	78,41
73. Sawahlunto	71,13	71,72	72,39	72,64	72,88
74. Padang Panjang	77,01	77,30	78,00	77,93	77,97
75. Bukittinggi	79,80	80,11	80,71	80,58	80,7
76. Payakumbuh	77,91	78,23	78,95	78,90	79,08
77. Pariaman	75,71	76,26	76,70	76,90	77,07
Sumatera Barat	71,24	71,73	72,39	72,38	72,65

Sumber/Source: BPS, Publikasi Indeks Pembangunan Manusia, 2017-2021/ BPS- Publication of Human Development Index, 2017-2021

Tabel
Table 13.5

Rata-Rata Pengeluaran per Kapita Sebulan Makanan dan Bukan Makanan Menurut Kabupaten/Kota di Provinsi Sumatera Barat (ribu), 2020 dan 2021
Monthly Average of Food and Non-Food Expenditure per Capita by Regency/Municipality in Sumatera Barat Province (thousands), 2020 and 2021

Kabupaten/Kota Regency/Municipality	Makanan/Food		Bukan Makanan Non Food		Jumlah/Total	
	2020	2021	2020	2021	2020	2021
(1)	(2)	(3)	(4)	(5)	(6)	(7)
Kabupaten/Regency						
1. Kepulauan Mentawai	622,61	634,62	314,32	418,26	936,93	1.052,88
2. Pesisir Selatan	597,49	576,01	506,72	459,49	1.104,21	1.035,50
3. Solok	600,13	630,95	453,57	427,68	1.053,70	1.058,64
4. Sijunjung	591,33	621,29	496,36	568,92	1.087,70	1.190,21
5. Tanah Datar	642,61	653,02	465,42	486,97	1.108,02	1.139,99
6. Padang Pariaman	619,09	641,17	465,22	516,56	1.084,30	1.157,74
7. Agam	601,09	604,05	464,63	482,81	1.065,72	1.086,87
8. Lima Puluh Kota	615,57	660,54	433,47	508,42	1.049,04	1.168,96
9. Pasaman	550,70	555,05	413,50	426,08	964,20	981,13
10. Solok Selatan	624,65	674,66	561,39	635,19	1.186,05	1.309,86
11. Dharmasraya	656,60	696,57	647,89	668,29	1.304,49	1.364,86
12. Pasaman Barat	571,03	611,20	442,39	436,28	1.013,42	1.047,48
Kota/Municipality						
71. Padang	759,36	797,75	941,13	1.006,58	1.700,49	1.804,34
72. Solok	707,01	697,19	765,73	681,83	1.472,74	1.379,02
73. Sawahlunto	648,43	694,46	706,92	683,98	1.355,34	1.378,44
74. Padang Panjang	710,17	666,87	1016,41	737,62	1.726,58	1.404,49
75. Bukittinggi	796,07	873,72	861,87	952,49	1.657,94	1.826,22
76. Payakumbuh	716,66	732,49	845,52	817,01	1.562,19	1.549,51
77. Pariaman	764,50	733,26	733,25	685,43	1.497,75	1.418,69
Sumatera Barat	652,37	668,03	607,14	613,63	1.259,52	1.281,66

Sumber/Source: BPS-Survei Sosial Ekonomi Nasional (Susenas) Maret 2020 dan Maret 2021/BPS-Statistics Indonesia, National Socio Economic Survey March 2020 and March 2021

Tabel 13.6
Table

Persentase Rata-Rata Pengeluaran per Kapita Sebulan Makanan dan Bukan Makanan Menurut Kabupaten/Kota di Provinsi Sumatera Barat, 2020 dan 2021
Percentage of Monthly Average of Food and Non-Food Expenditure per Capita by Regency/Municipality in Sumatera Barat Province, 2020 and 2021

Kabupaten/Kota Regency/Municipality	Makanan/Food		Bukan Makanan Non Food		Jumlah/Total	
	2020	2021	2020	2021	2020	2021
(1)	(2)	(3)	(4)	(5)	(6)	(7)
Kabupaten/Regency						
1. Kepulauan Mentawai	66,45	60,27	33,55	39,73	100,00	100,00
2. Pesisir Selatan	54,11	55,63	45,89	44,37	100,00	100,00
3. Solok	56,95	59,60	43,05	40,40	100,00	100,00
4. Sijunjung	54,37	52,20	45,63	47,80	100,00	100,00
5. Tanah Datar	58,00	57,28	42,00	42,72	100,00	100,00
6. Padang Pariaman	57,10	55,38	42,90	44,62	100,00	100,00
7. Agam	56,40	55,58	43,60	44,42	100,00	100,00
8. Lima Puluh Kota	58,68	56,51	41,32	43,49	100,00	100,00
9. Pasaman	57,11	56,57	42,89	43,43	100,00	100,00
10. Solok Selatan	52,67	51,51	47,33	48,49	100,00	100,00
11. Dharmasraya	50,33	51,04	49,67	48,96	100,00	100,00
12. Pasaman Barat	56,35	58,35	43,65	41,65	100,00	100,00
Kota/Municipality						
71. Padang	44,66	44,21	55,34	55,79	100,00	100,00
72. Solok	48,01	50,56	51,99	49,44	100,00	100,00
73. Sawahlunto	47,84	50,38	52,16	49,62	100,00	100,00
74. Padang Panjang	41,13	47,48	58,87	52,52	100,00	100,00
75. Bukittinggi	48,02	47,84	51,98	52,16	100,00	100,00
76. Payakumbuh	45,88	47,27	54,12	52,73	100,00	100,00
77. Pariaman	51,04	51,69	48,96	48,31	100,00	100,00
Sumatera Barat	51,80	52,12	48,20	47,88	100,00	100,00

Sumber/Source: BPS-Survei Sosial Ekonomi Nasional (Susenas) Maret 2020 dan Maret 2021/BPS-Statistics Indonesia, National Socio Economic Survey March 2020 and March 2021

Tabel
Table 13.7**Penduduk dan Rasio Jenis Kelamin Menurut Kabupaten/
Kota di Provinsi Sumatera Barat, 2021**
*Population and Population Sex Ratio by Regency/
Municipality in Sumatera Barat Province, 2021*

Kabupaten/Kota Regency/Municipality	Penduduk Menurut Jenis Kelamin Population by Sex			Rasio Jenis Kelamin Population Sex Ratio
	Laki-Laki Male	Perempuan Female	Jumlah Total	
(1)	(2)	(3)	(4)	(5)
Kabupaten/Regency				
1. Kepulauan Mentawai	45 891	42 498	88 389	107,98
2. Pesisir Selatan	256 560	253 058	509 618	101,38
3. Solok	198 346	195 891	394 237	101,25
4. Sijunjung	120 317	116 996	237 313	102,84
5. Tanah Datar	187 195	186 498	373 693	100,37
6. Padang Pariaman	216 308	216 710	433 018	99,81
7. Agam	269 495	264 707	534 202	101,81
8. Lima Puluh Kota	192 857	192 777	385 634	100,04
9. Pasaman	152 487	150 616	303 103	101,24
10. Solok Selatan	94 334	90 520	184 854	104,21
11. Dharmasraya	117 687	113 530	231 217	103,66
12. Pasaman Barat	220 999	215 314	436 313	102,64
Kota/Municipality				
71. Padang	458 699	454 749	913 448	100,87
72. Solok	37 522	36 947	74 469	101,56
73. Sawahlunto	33 055	32 632	65 687	101,30
74. Padang Panjang	28 627	28 344	56 971	101,00
75. Bukittinggi	60 816	60 772	121 588	100,07
76. Payakumbuh	71 084	70 100	141 184	101,40
77. Pariaman	48 128	47 166	95 294	102,04
Sumatera Barat	2 810 407	2 769 825	5 580 232	101,47

Sumber/Source: BPS, Hasil Proyeksi Penduduk Interim 2020-2023 (Pertengahan tahun/Juni)/BPS-The result of Interim Population Projection 2020-2023 (mid year/June)

ST2023

SENSUS PERTANIAN

BerAKHLAK

Berorientasi Pelayanan Akuntabel Kompeten
Harmonis Loyal Adaptif Kolaboratif

DATA

MENCERDASKAN BANGSA

Enlighten The Nation



**BADAN PUSAT STATISTIK
KABUPATEN PASAMAN**

BPS-Statistics of Pasaman Regency

Jalan Abdul Latief Nomor 5

Lubuk Sikaping, Kabupaten Pasaman

Telp: (0753)20062, Fax: (0753)20914

Homepage: <http://pasamankab.bps.go.id>

E-mail: bps1309@bps.go.id

ISSN 0215-3750



9 770215 375224